

**DATE DESPRE IMOBILUL NR. 4068**

Oficiul de Cadastru și Publicitate Imobiliară ARGES
Biroul de Cadastru și Publicitate Imobiliară Costesti

A. Partea I. Descrierea imobilului

TEREN Intravilan

Adresa: Loc. Izbasessti, Nr. 198, Jud. Arges

Nr. Crt	Nr cadastral Nr. topografic	Suprafața* (mp)	Observații / Referințe
A1		Din acte: 4.013 Masurata: 3.924	Sector cadastral:11 Teren neimprijmit;

Construcții

Crt	Nr cadastral Nr. topografic	Adresa	Observații / Referințe
A1.1		Loc. Izbasessti, Nr. 198, Jud. Arges	Nr. niveluri:2; S. construita la sol:69 mp; S. construita desfasurata:138 mp;
A1.2		Loc. Izbasessti, Nr. 198, Jud. Arges	Nr. niveluri:1; S. construita la sol:50 mp; S. construita desfasurata:50 mp;
A1.3		Loc. Izbasessti, Nr. 198, Jud. Arges	Nr. niveluri:1; S. construita la sol:46 mp; S. construita desfasurata:46 mp;

B. Partea II. Proprietari și acte

Inscrieri privitoare la dreptul de proprietate și alte drepturi reale		Referințe
/		
Act Administrativ nr. 73057, din 08/08/1995 emis de CJPSDPAT ARGES;		
B1	Intabulare, drept de PROPRIETATE, dobandit prin Reconstituire, cota actuala 1/1, cota initiala 1/1 1) IVAN M GHEORGHE, lipsă CNP	A1
Act Administrativ nr. 75, din 08/01/2024 emis de PRIMĂRIA COMUNEI STOLNICI;		
B2	Intabulare, drept de PROPRIETATE, dobandit prin Construire, cota actuala 1/1, cota initiala 1/1 1) IVAN M GHEORGHE, lipsă CNP	A1.1, A1.2, A1.3

C. Partea III. SARCINI .

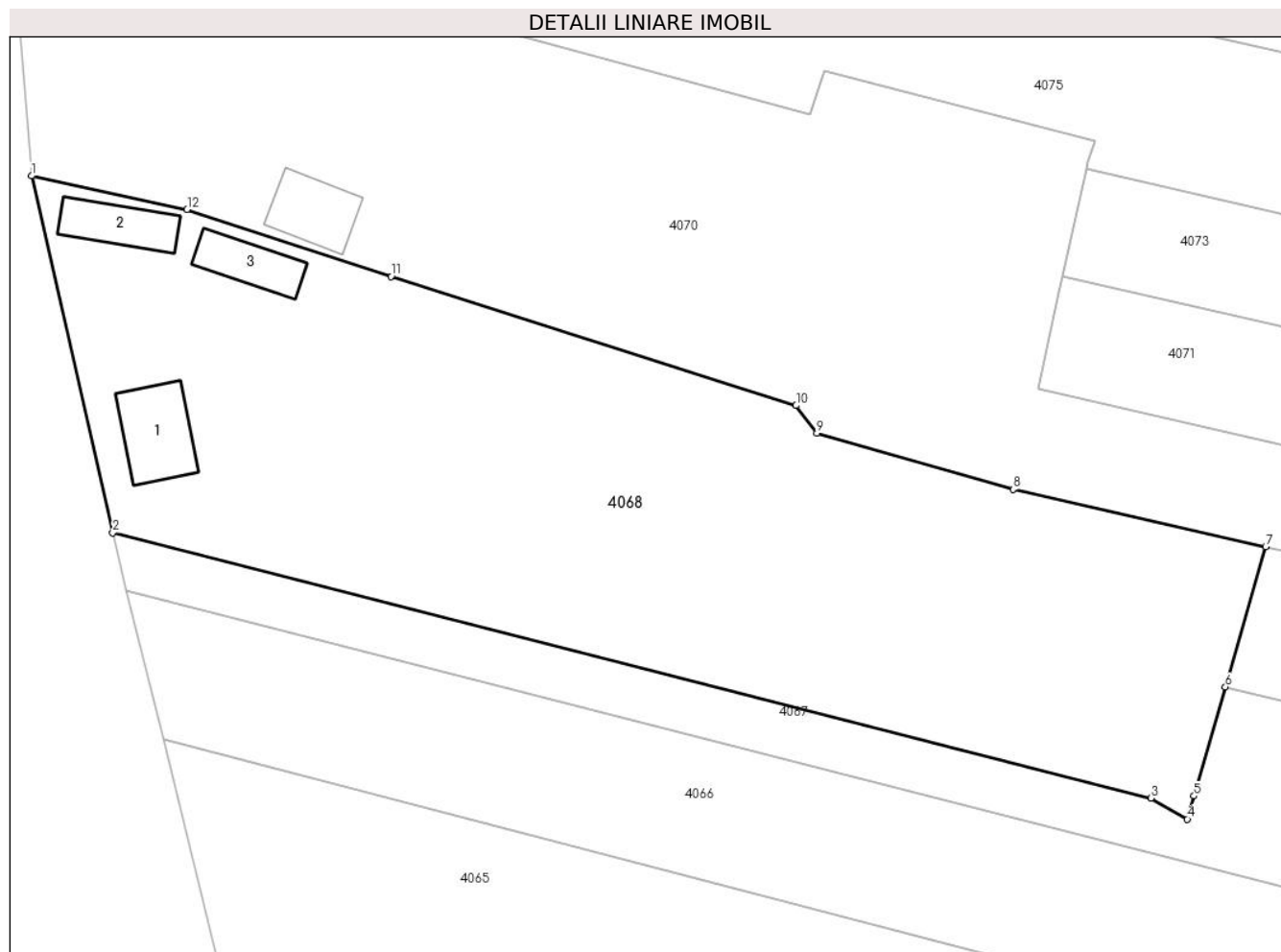
Inscrieri privind dezmembramentele dreptului de proprietate, drepturi reale de garanție și sarcini	Referințe
NU SUNT	

Anexa Nr. 1 La Partea I

Teren

Nr cadastral	Suprafața (mp)*	Observații / Referințe
	Din acte: 4.013 Masurata: 3.924	

* Suprafața este determinată în planul de proiecție Stereo 70.



Date referitoare la teren

Crt	Categorie folosință	Intra vilan	Suprafața (mp)	Tarla	Parcelă	Nr. topo	Observații / Referințe
1	curți constructii	DA	1.000	1	16,17	-	
2	arabil	DA	2.924	1	17,18,20	-	

Date referitoare la construcții

Crt	Număr	Destinație construcție	Supraf. (mp)	Situație juridică	Observații / Referințe
A1.1		construcții de locuințe	69	Cu acte	Nr. niveluri:2; S. construita la sol:69 mp; S. construita desfasurata:138 mp;
A1.2		construcții de locuințe	50	Cu acte	Nr. niveluri:1; S. construita la sol:50 mp; S. construita desfasurata:50 mp;
A1.3		construcții anexa	46	Cu acte	Nr. niveluri:1; S. construita la sol:46 mp; S. construita desfasurata:46 mp;

Lungime Segmente

1) Valorile lungimilor segmentelor sunt obținute din proiecție în plan.

Punct început	X / Y	Punct sfârșit	X / Y	Lungime segment (** (m)
1	481.996,009 344.268,043	2	482.004,55 344.230,518	38.485

Punct început	X / Y	Punct sfârșit	X / Y	Lungime segment (** (m)
2	482.004,55 344.230,518	3	482.113,729 344.202,621	112.687
3	482.113,729 344.202,621	4	482.117,545 344.200,417	4.407
4	482.117,545 344.200,417	5	482.118,247 344.202,856	2.538
5	482.118,247 344.202,856	6	482.121,547 344.214,318	11.928
6	482.121,547 344.214,318	7	482.125,788 344.229,051	15.331
7	482.125,788 344.229,051	8	482.099,213 344.235,105	27.256
8	482.099,213 344.235,105	9	482.078,596 344.240,991	21.441
9	482.078,596 344.240,991	10	482.076,389 344.243,907	3.657
10	482.076,389 344.243,907	11	482.033,791 344.257,481	44.708
11	482.033,791 344.257,481	12	482.012,363 344.264,524	22.556
12	482.012,363 344.264,524	1	481.996,009 344.268,043	16.728

** Lungimile segmentelor sunt determinate în planul de proiecție Stereo 70 și sunt rotunjite la 1 milimetru.

*** Distanța dintre puncte este formată din segmente cumulate ce sunt mai mici decât valoarea 1 milimetru.

**DATE DESPRE IMOBILUL NR. 4069**

Oficiul de Cadastru și Publicitate Imobiliară ARGES
Biroul de Cadastru și Publicitate Imobiliară Costesti

A. Partea I. Descrierea imobilului

TEREN Intravilan

Adresa: Loc. Izbasessti, Jud. Arges

Nr. Crt	Nr cadastral Nr. topografic	Suprafața* (mp)	Observații / Referințe
A1		1.364	Sector cadastral:11 Teren neimprejmut;

B. Partea II. Proprietari și acte

Inscrieri privitoare la dreptul de proprietate și alte drepturi reale		Referințe
/		
Act Administrativ nr. 75, din 08/01/2024 emis de PRIMĂRIA COMUNEI STOLNICI;		
B1	Inscrierea posesiei, drept de PROPRIETATE, dobandit prin Lege, cota actuala 1/1, cota initiala 1/1 1) NEIDENTIFICAT NEIDENTIFICAT	A1
Act Normativ nr. 7, din 13/03/1996 emis de PARLAMENTUL ROMÂNIEI (art.13);		
B2	Se notează mențiunea de proprietar neidentificat	A1

C. Partea III. SARCINI .

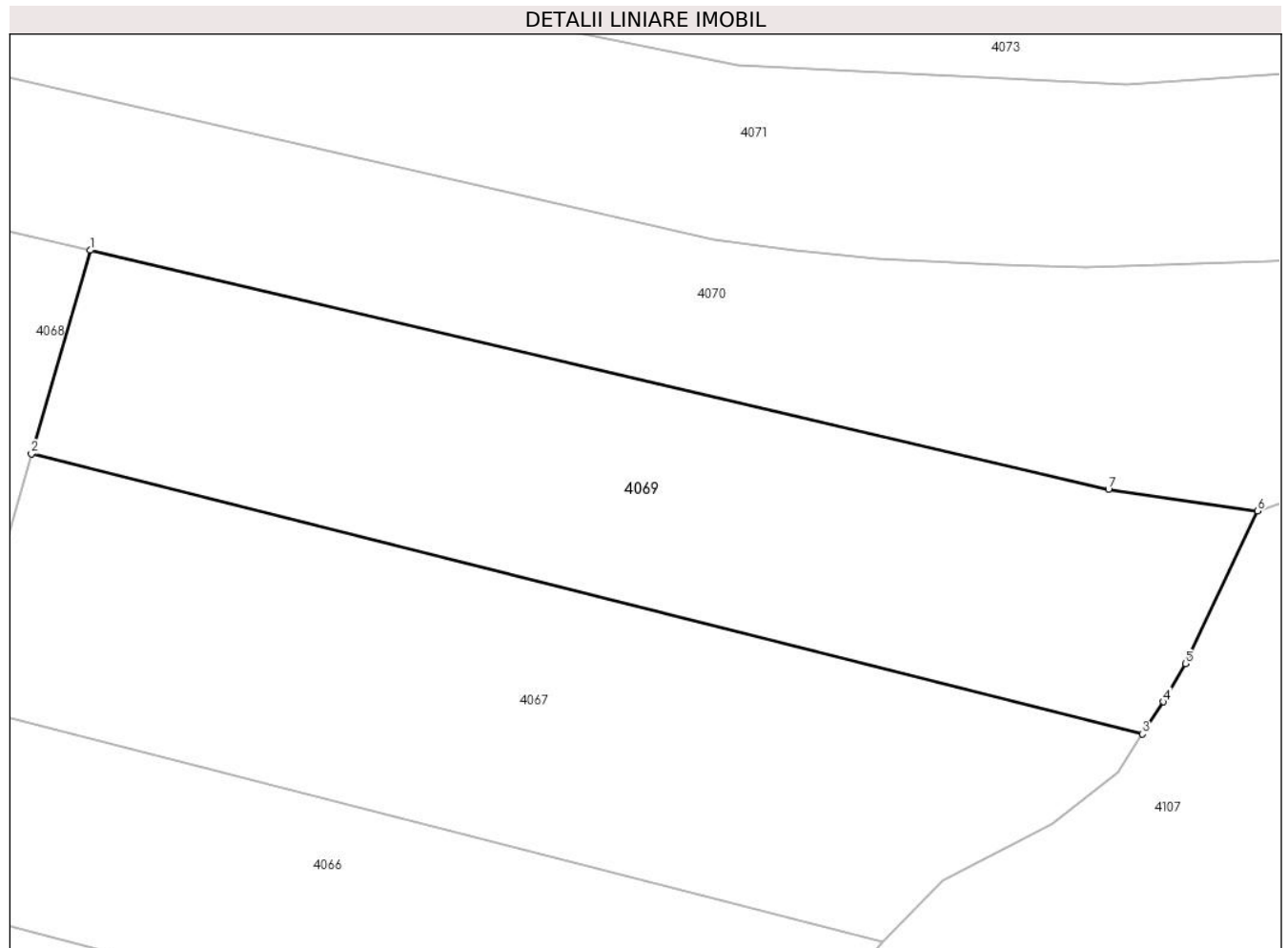
Inscrieri privind dezmembramintele dreptului de proprietate, drepturi reale de garanție și sarcini	Referințe
NU SUNT	

Anexa Nr. 1 La Partea I

Teren

Nr cadastral	Suprafața (mp)*	Observații / Referințe
	1.364	

* Suprafața este determinată în planul de proiecție Stereo 70.



Date referitoare la teren

Crt	Categorie folosință	Intravilan	Suprafața (mp)	Tarla	Parcelă	Nr. topo	Observații / Referințe
1	arabil	DA	1.364	1	20	-	

Lungime Segmente

1) Valorile lungimilor segmentelor sunt obținute din proiecție în plan.

Punct început	X / Y	Punct sfârșit	X / Y	Lungime segment (** (m)
1	482.125,788 344.229,051	2	482.121,547 344.214,318	15.331
2	482.121,547 344.214,318	3	482.202,019 344.194,067	82.981
3	482.202,019 344.194,067	4	482.203,548 344.196,39	2.781
4	482.203,548 344.196,39	5	482.205,122 344.199,149	3.176
5	482.205,122 344.199,149	6	482.210,355 344.210,199	12.226

Punct început	X / Y	Punct sfârșit	X / Y	Lungime segment (** (m)
6	482.210,355 344.210,199	7	482.199,553 344.211,735	10.911
7	482.199,553 344.211,735	1	482.125,788 344.229,051	75.77

** Lungimile segmentelor sunt determinate în planul de proiecție Stereo 70 și sunt rotunjite la 1 milimetru.

*** Distanța dintre puncte este formată din segmente cumulate ce sunt mai mici decât valoarea 1 milimetru.

**DATE DESPRE IMOBILUL NR. 4070**

Oficiul de Cadastru și Publicitate Imobiliară ARGES
Biroul de Cadastru și Publicitate Imobiliară Costesti

A. Partea I. Descrierea imobilului

TEREN Necunoscut

Adresa: Loc. Izbasessti, Nr. 199, Jud. Arges

Nr. Crt	Nr cadastral Nr. topografic	Suprafața* (mp)	Observații / Referințe
A1	80140	5.431	Sector cadastral:11 Teren neimprijmit;

Construcții

Crt	Nr cadastral Nr. topografic	Adresa	Observații / Referințe
A1.1	80140-C1	Loc. Izbasessti, Nr. 199, Jud. Arges	Nr. niveluri:1; S. construita la sol:72 mp; S. construita desfasurata:72 mp;
A1.2	80140-C2	Loc. Izbasessti, Nr. 199, Jud. Arges	Nr. niveluri:1; S. construita la sol:56 mp; S. construita desfasurata:56 mp;

B. Partea II. Proprietari și acte

Inscrieri privitoare la dreptul de proprietate și alte drepturi reale		Referințe
4295 / 05/08/2010		
Act Notarial nr. 3267, din 02/06/1998 emis de BNP MARIANA CAUNEI (act administrativ nr. 2534/03.08.2010 emis de PRIMARIA STOLNICI; act administrativ nr. 2549/04-08-2010 emis de PRIMARIA STOLNICI, ARGES; act administrativ nr. 2532/03-08-2010 emis de PRIMARIA STOLNICI; act notarial nr. 71/4.05.1998 emis de BNP MARIANA CAUNEI FLORESCU);		
B1	Intabulare, drept de PROPRIETATE bun comun, dobandit prin Conventie, cota actuala 1/1, cota initiala 1/1 1) NEAGOE ELENA 2) NEAGOE ION, , soți	A1
B2	Intabulare, drept de PROPRIETATE bun comun, dobandit prin Conventie, cota actuala 13/16, cota initiala 13/16 1) NEAGOE ELENA 2) NEAGOE ION, , soți	A1.1, A1.2
B3	Intabulare, drept de PROPRIETATE bun propriu, dobandit prin Succesiune, cota actuala 3/16, cota initiala 3/16 1) NEAGOE ELENA	A1.1, A1.2

C. Partea III. SARCINI

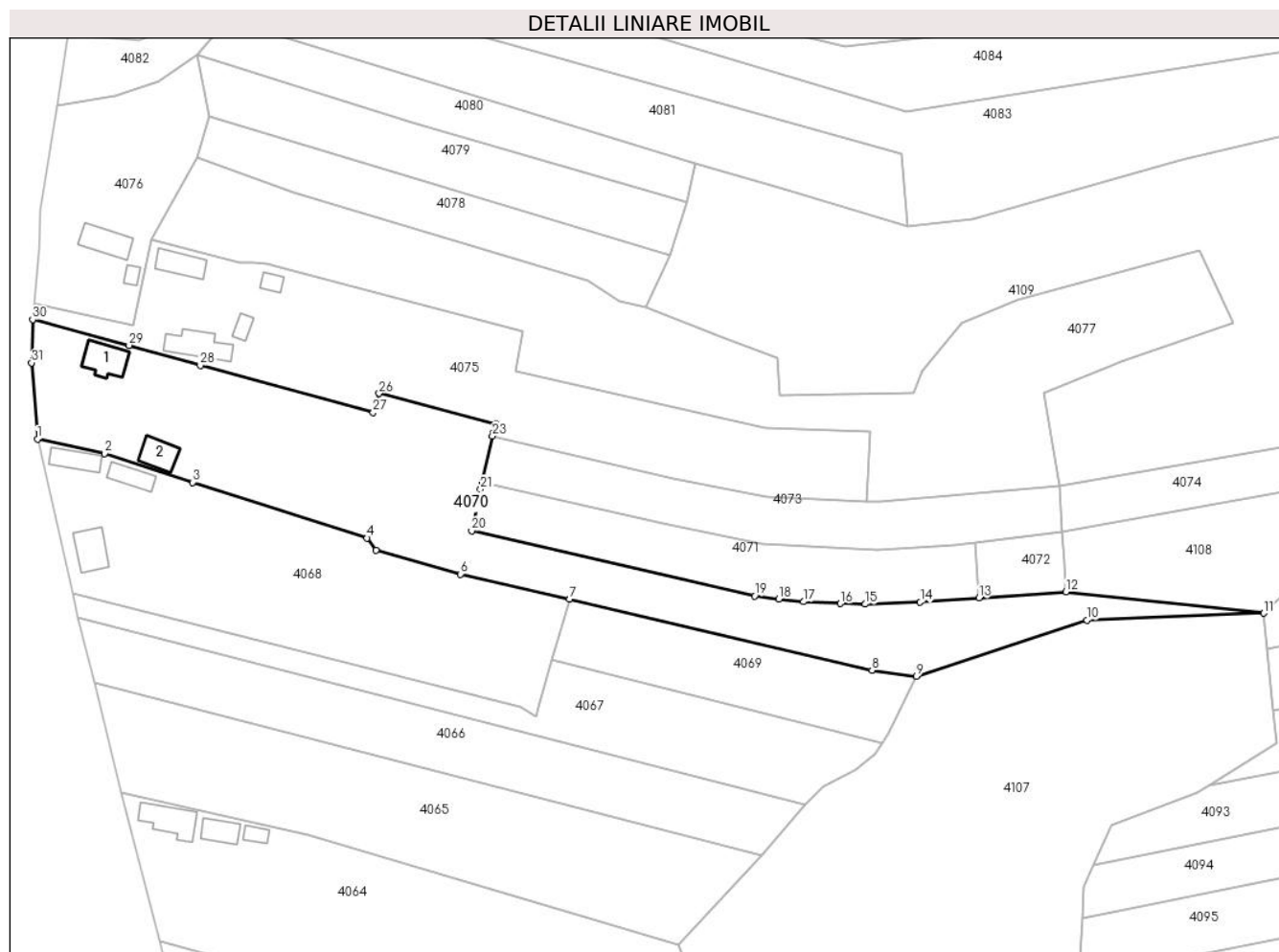
Inscrieri privind dezmembramintele dreptului de proprietate, drepturi reale de garanție și sarcini		Referințe
4578 / 19/08/2010		
Act Notarial nr. 1936, din 19/08/2010 emis de BNP BANU CLAUDIA-MIHAELA;		
C1	Intabulare, drept de IPOTECA, Valoare:10500 EUR+ celelalte obligații de plată aferente creditului și se notează interdicțiile de înstrăinare, grevare cu sarcini sau servituti, închiriere, construire, demolare 1) PATRIA CREDIT IFN S.A. PRIN PUNCTUL DE LUCRU DIN RM.VÂLCEA, CIF:999999999999	A1, A1.1, A1.2
1533 / 08/03/2011		
Act Notarial nr. 526, din 08/03/2011 emis de N.P. BANU CLAUDIA MIHAELA;		
C2	Intabulare, drept de IPOTECA, Valoare:10000 RONsi celelalte obligații de plata aferente creditului si se noteaza interdictiile de instrainare, grevare cu sarcini sau servituti, inchiriere, construire, demolare, dobandit prin Conventie, cota actuala 1/1, cota initiala 1/1 1) PATRIA CREDIT IFN S.A. PRIN PUNCTUL DE LUCRU RM. VALCEA, CIF:999999999999	A1, A1.1, A1.2

Anexa Nr. 1 La Partea I

Teren

Nr cadastral	Suprafața (mp)*	Observații / Referințe
80140	5.431	

* Suprafața este determinată în planul de proiecție Stereo 70.



Date referitoare la teren

Crt	Categorie folosință	Intravilan	Suprafața (mp)	Tarla	Parcelă	Nr. topo	Observații / Referințe
1	curți constructii	DA	1.264	1	10,12	-	
2	arabil	DA	4.009	1	11,13,14,15,19,20	-	
3	padure	DA	85	1	20	-	
4	padure	NU	73	9	95	-	

Date referitoare la construcții

Crt	Număr	Destinație construcție	Supraf. (mp)	Situație juridică	Observații / Referințe
A1.1	80140-C1	construcții de locuințe	Din acte: 65 Masurata: 72	Cu acte	Nr. niveluri:1; S. construita la sol:72 mp; S. construita desfasurata:72 mp;
A1.2	80140-C2	construcții anexa	Din acte: 22 Masurata: 56	Cu acte	Nr. niveluri:1; S. construita la sol:56 mp; S. construita desfasurata:56 mp;

Lungime Segmente

1) Valorile lungimilor segmentelor sunt obținute din proiecție în plan.

Punct început	X / Y	Punct sfârșit	X / Y	Lungime segment (** (m)	Punct început	X / Y	Punct sfârșit	X / Y	Lungime segment (** (m)
---------------	-------	---------------	-------	-------------------------	---------------	-------	---------------	-------	-------------------------

Punct început	X / Y	Punct sfârșit	X / Y	Lungime segment (** (m)
1	481.996,009 344.268,043	2	482.012,363 344.264,524	16.728
3	482.033,791 344.257,481	4	482.076,389 344.243,907	44.708
5	482.078,596 344.240,991	6	482.099,213 344.235,105	21.441
7	482.125,788 344.229,051	8	482.199,553 344.211,735	75.77
9	482.210,355 344.210,199	10	482.251,975 344.223,951	43.833
11	482.295,088 344.225,597	12	482.246,843 344.230,8	48.525
13	482.225,637 344.229,301	14	482.211,285 344.228,286	14.388
15	482.197,894 344.227,794	16	482.191,847 344.227,959	6.049
17	482.182,901 344.228,401	18	482.176,826 344.229,051	6.11
19	482.170,929 344.229,828	20	482.101,918 344.245,649	70.801
21	482.104,066 344.255,837	22	482.104,435 344.257,497	1.701
23	482.106,951 344.268,809	24	482.107,11 344.269,523	0.731
25	482.107,788 344.271,722	26	482.079,377 344.279,141	29.364
27	482.077,91 344.274,554	28	482.035,731 344.285,969	43.696
29	482.018,38 344.290,89	30	481.994,814 344.297,156	24.385
31	481.994,584 344.286,621	1	481.996,009 344.268,043	18.633

Punct început	X / Y	Punct sfârșit	X / Y	Lungime segment (** (m)
2	482.012,363 344.264,524	3	482.033,791 344.257,481	22.556
4	482.076,389 344.243,907	5	482.078,596 344.240,991	3.657
6	482.099,213 344.235,105	7	482.125,788 344.229,051	27.256
8	482.199,553 344.211,735	9	482.210,355 344.210,199	10.911
10	482.251,975 344.223,951	11	482.295,088 344.225,597	43.144
12	482.246,843 344.230,8	13	482.225,637 344.229,301	21.259
14	482.211,285 344.228,286	15	482.197,894 344.227,794	13.4
16	482.191,847 344.227,959	17	482.182,901 344.228,401	8.957
18	482.176,826 344.229,051	19	482.170,929 344.229,828	5.948
20	482.101,918 344.245,649	21	482.104,066 344.255,837	10.412
22	482.104,435 344.257,497	23	482.106,951 344.268,809	11.588
24	482.107,11 344.269,523	25	482.107,788 344.271,722	2.301
26	482.079,377 344.279,141	27	482.077,91 344.274,554	4.816
28	482.035,731 344.285,969	29	482.018,38 344.290,89	18.035
30	481.994,814 344.297,156	31	481.994,584 344.286,621	10.538

** Lungimile segmentelor sunt determinate în planul de proiecție Stereo 70 și sunt rotunjite la 1 milimetru.

*** Distanța dintre puncte este formată din segmente cumulate ce sunt mai mici decât valoarea 1 milimetru.

**DATE DESPRE IMOBILUL NR. 4071**

Oficiul de Cadastru și Publicitate Imobiliară ARGES
Biroul de Cadastru și Publicitate Imobiliară Costesti

A. Partea I. Descrierea imobilului

TEREN Intravilan

Adresa: Loc. Izbasessti, Jud. Arges

Nr. Crt	Nr cadastral Nr. topografic	Suprafața* (mp)	Observații / Referințe
A1		1.573	Sector cadastral:11 Teren neimprejmuit;

B. Partea II. Proprietari și acte

Inscrieri privitoare la dreptul de proprietate și alte drepturi reale	Referințe
/	
Act Administrativ nr. 73057, din 08/08/1995 emis de CJPSDPAT ARGES;	
B1	A1
Intabulare, drept de PROPRIETATE, dobandit prin Reconstituire, cota actuala 1/1, cota initiala 1/1	
1) IVAN M GHEORGHE, lipsă CNP	

C. Partea III. SARCINI .

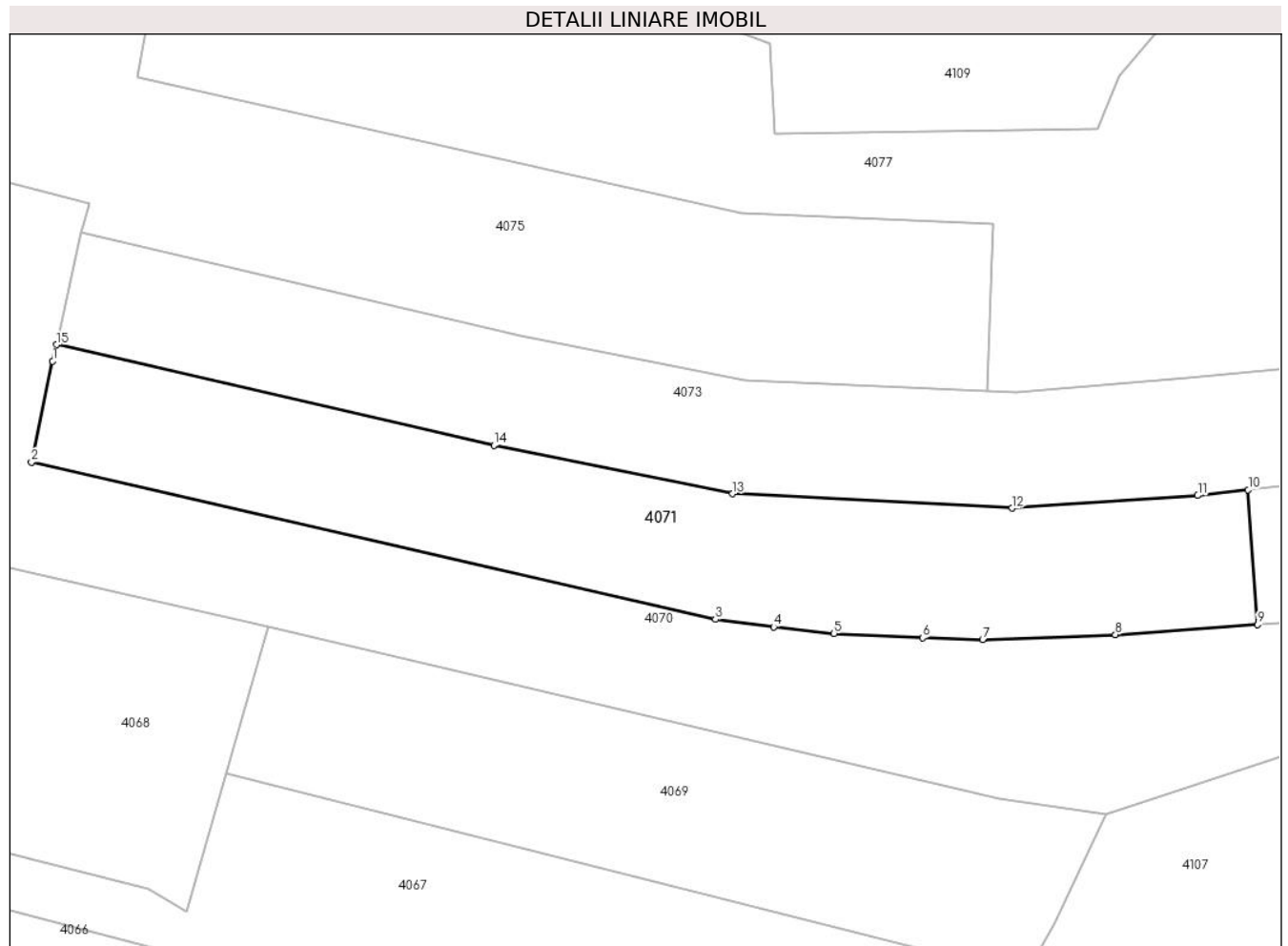
Inscrieri privind dezmembramintele dreptului de proprietate, drepturi reale de garanție și sarcini	Referințe
NU SUNT	

Anexa Nr. 1 La Partea I

Teren

Nr cadastral	Suprafața (mp)*	Observații / Referințe
	1.573	

* Suprafața este determinată în planul de proiecție Stereo 70.



Date referitoare la teren

Crt	Categorie folosință	Intravilan	Suprafața (mp)	Tarla	Parcelă	Nr. topo	Observații / Referințe
1	arabil	DA	1.573	1	19,20	-	

Lungime Segmente

1) Valorile lungimilor segmentelor sunt obținute din proiecție în plan.

Punct început	X / Y	Punct sfârșit	X / Y	Lungime segment (** (m)
1	482.104,066 344.255,837	2	482.101,918 344.245,649	10.412
2	482.101,918 344.245,649	3	482.170,929 344.229,828	70.801
3	482.170,929 344.229,828	4	482.176,826 344.229,051	5.948
4	482.176,826 344.229,051	5	482.182,901 344.228,401	6.11
5	482.182,901 344.228,401	6	482.191,847 344.227,959	8.957

Punct început	X / Y	Punct sfârșit	X / Y	Lungime segment (** (m)
6	482.191,847 344.227,959	7	482.197,894 344.227,794	6.049
7	482.197,894 344.227,794	8	482.211,285 344.228,286	13.4
8	482.211,285 344.228,286	9	482.225,637 344.229,301	14.388
9	482.225,637 344.229,301	10	482.224,691 344.242,88	13.612
10	482.224,691 344.242,88	11	482.219,607 344.242,289	5.118
11	482.219,607 344.242,289	12	482.200,885 344.241,023	18.765
12	482.200,885 344.241,023	13	482.172,667 344.242,464	28.255
13	482.172,667 344.242,464	14	482.148,584 344.247,369	24.577
14	482.148,584 344.247,369	15	482.104,435 344.257,497	45.296
15	482.104,435 344.257,497	1	482.104,066 344.255,837	1.701

** Lungimile segmentelor sunt determinate în planul de proiecție Stereo 70 și sunt rotunjite la 1 milimetru.

*** Distanța dintre puncte este formată din segmente cumulate ce sunt mai mici decât valoarea 1 milimetru.

**DATE DESPRE IMOBILUL NR. 4072**

Oficiul de Cadastru și Publicitate Imobiliară ARGES
Biroul de Cadastru și Publicitate Imobiliară Costesti

A. Partea I. Descrierea imobilului

TEREN Intravilan

Adresa: Loc. Izbasesti, Jud. Arges

Nr. Crt	Nr cadastral Nr. topografic	Suprafața* (mp)	Observații / Referințe
A1		300	Sector cadastral:11 Teren neimprejmit;

B. Partea II. Proprietari și acte

Inscrieri privitoare la dreptul de proprietate și alte drepturi reale		Referințe
/		
Act Normativ nr. 7, din 13/03/1996 emis de PARLAMENT;		
B1	Intabulare, drept de PROPRIETATE, dobândit prin Lege, cota actuala 1/1, cota initiala 1/1 1) NEIDENTIFICAT NEIDENTIFICAT	A1
B2	Se notează posesia faptică în favoarea lui 1) IVAN IOAN	A1

C. Partea III. SARCINI .

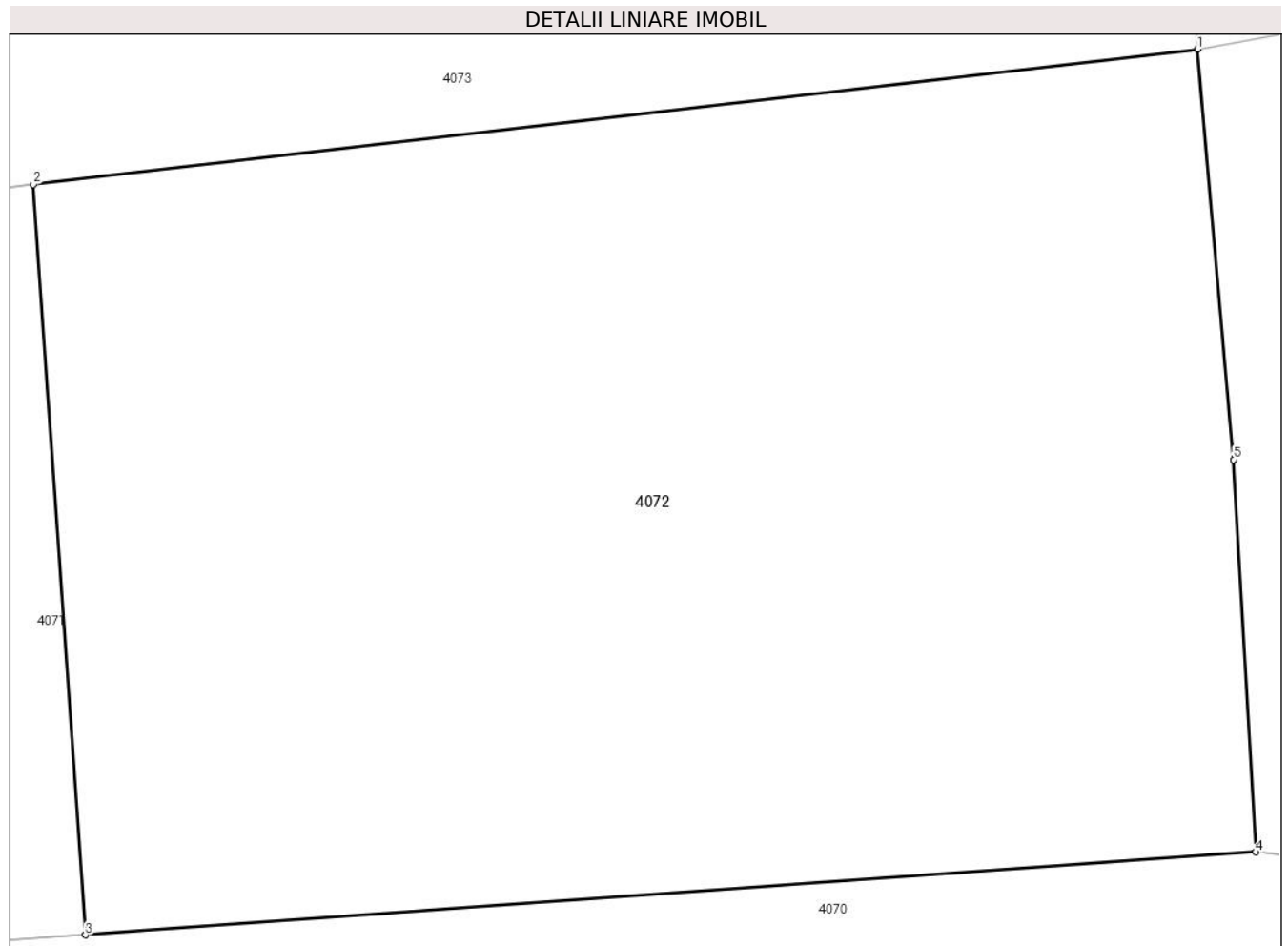
Inscrieri privind dezmembramintele dreptului de proprietate, drepturi reale de garanție și sarcini	Referințe
NU SUNT	

Anexa Nr. 1 La Partea I

Teren

Nr cadastral	Suprafața (mp)*	Observații / Referințe
	300	

* Suprafața este determinată în planul de proiecție Stereo 70.



Date referitoare la teren

Crt	Categorie folosință	Intravilan	Suprafața (mp)	Tarla	Parcelă	Nr. topo	Observații / Referințe
1	arabil	DA	300	1	20	-	

Lungime Segmente

1) Valorile lungimilor segmentelor sunt obținute din proiecție în plan.

Punct început	X / Y	Punct sfârșit	X / Y	Lungime segment (** (m)
1	482.245,788 344.245,329	2	482.224,691 344.242,88	21.239
2	482.224,691 344.242,88	3	482.225,637 344.229,301	13.612
3	482.225,637 344.229,301	4	482.246,843 344.230,8	21.259
4	482.246,843 344.230,8	5	482.246,444 344.237,902	7.113
5	482.246,444 344.237,902	1	482.245,788 344.245,329	7.456

**** Lungimile segmentelor sunt determinate în planul de proiecție Stereo 70 și sunt rotunjite la 1 milimetru.**

***** Distanța dintre puncte este formată din segmente cumulate ce sunt mai mici decât valoarea 1 milimetru.**

**DATE DESPRE IMOBILUL NR. 4073**

Oficiul de Cadastru și Publicitate Imobiliară ARGES
Biroul de Cadastru și Publicitate Imobiliară Costesti

A. Partea I. Descrierea imobilului

TEREN Intravilan

Adresa: Loc. Izbasessti, Jud. Arges, Pct."Izbasessti"

Nr. Crt	Nr cadastral Nr. topografic	Suprafața* (mp)	Observații / Referințe
A1	81532	1.636	Sector cadastral:11 Teren neimprejmuit;

B. Partea II. Proprietari și acte

Inscrieri privitoare la dreptul de proprietate și alte drepturi reale		Referințe
3860 / 07/04/2017		
Act Notarial nr. 702, din 05/04/2017 emis de Toma Denis Radu;		
B4	Intabulare, drept de PROPRIETATE bun comun, dobandit prin Conventie, cota actuala 1/1, cota initiala 1/1 1) NEAGOE ION, casatorit cu 2) NEAGOE ELENA	A1

C. Partea III. SARCINI .

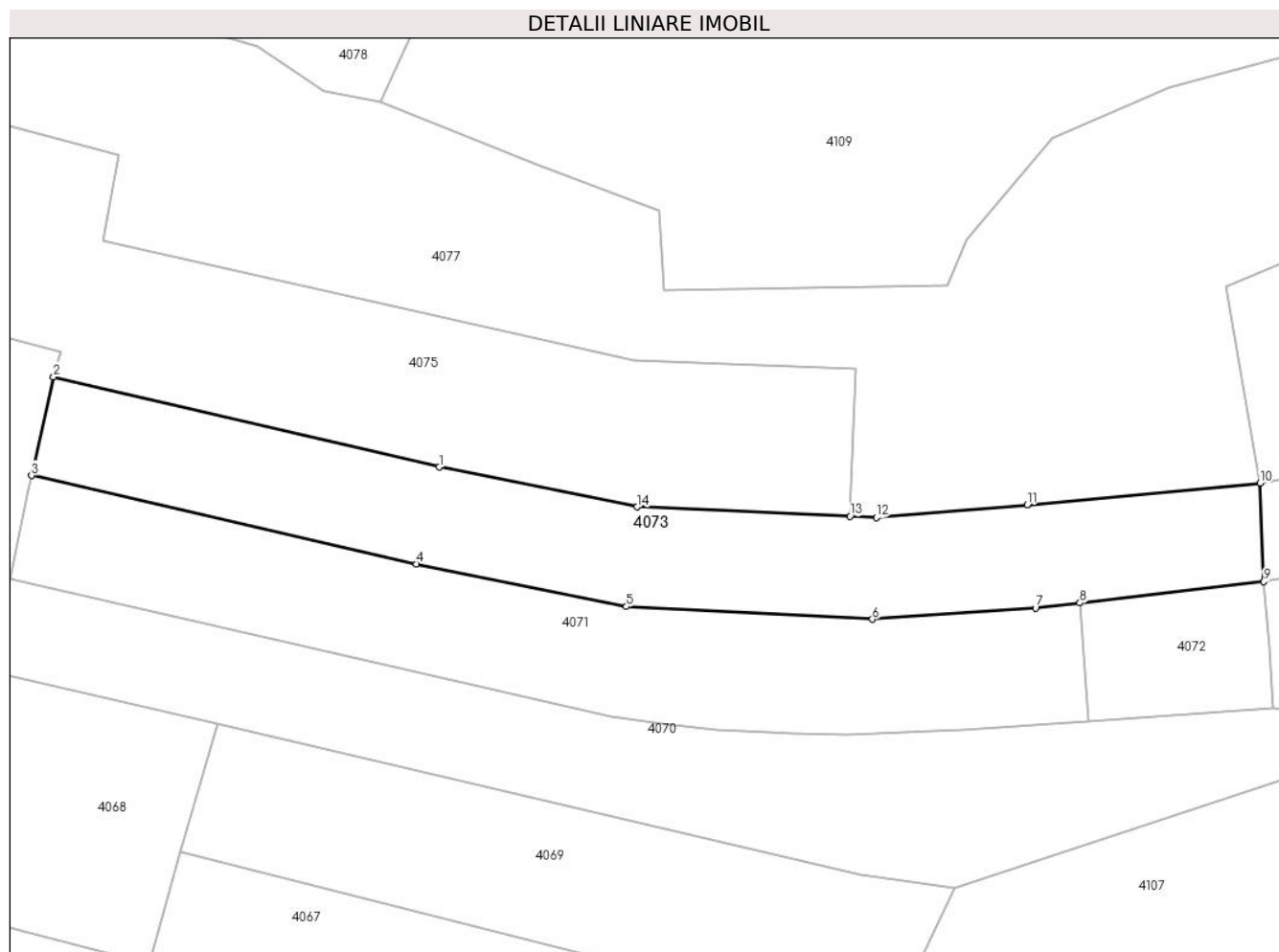
Inscrieri privind dezmembramintele dreptului de proprietate, drepturi reale de garanție și sarcini	Referințe
NU SUNT	

Anexa Nr. 1 La Partea I

Teren

Nr cadastral	Suprafața (mp)*	Observații / Referințe
81532	1.636	

* Suprafața este determinată în planul de proiecție Stereo 70.



Date referitoare la teren

Crt	Categorie folosință	Intravilan	Suprafața (mp)	Tarla	Parcelă	Nr. topo	Observații / Referințe
1	arabil	DA	1.636	1	19,20	-	

Lungime Segmente

1) Valorile lungimilor segmentelor sunt obținute din proiecție în plan.

Punct început	X / Y	Punct sfârșit	X / Y	Lungime segment (** (m)
1	482.151,233 344.258,455	2	482.106,951 344.268,809	45.476
2	482.106,951 344.268,809	3	482.104,435 344.257,497	11.588
3	482.104,435 344.257,497	4	482.148,584 344.247,369	45.296
4	482.148,584 344.247,369	5	482.172,667 344.242,464	24.577
5	482.172,667 344.242,464	6	482.200,885 344.241,023	28.255

Punct început	X / Y	Punct sfârșit	X / Y	Lungime segment (** (m)
6	482.200,885 344.241,023	7	482.219,607 344.242,289	18.765
7	482.219,607 344.242,289	8	482.224,691 344.242,88	5.118
8	482.224,691 344.242,88	9	482.245,788 344.245,329	21.239
9	482.245,788 344.245,329	10	482.245,358 344.256,629	11.308
10	482.245,358 344.256,629	11	482.218,637 344.254,128	26.838
11	482.218,637 344.254,128	12	482.201,337 344.252,686	17.36
12	482.201,337 344.252,686	13	482.198,326 344.252,818	3.014
13	482.198,326 344.252,818	14	482.173,889 344.253,893	24.461
14	482.173,889 344.253,893	1	482.151,233 344.258,455	23.111

** Lungimile segmentelor sunt determinate în planul de proiecție Stereo 70 și sunt rotunjite la 1 milimetru.

*** Distanța dintre puncte este formată din segmente cumulate ce sunt mai mici decât valoarea 1 milimetru.

**DATE DESPRE IMOBILUL NR. 4074**

Oficiul de Cadastru și Publicitate Imobiliară ARGES
Biroul de Cadastru și Publicitate Imobiliară Costesti

A. Partea I. Descrierea imobilului

TEREN Necunoscut

Adresa: Loc. Izbasessti, Jud. Arges, Pct. "Izbasessti"

Nr. Crt	Nr cadastral Nr. topografic	Suprafața* (mp)	Observații / Referințe
A1	81533	1.164	Sector cadastral:11 Teren neimprejmit;

B. Partea II. Proprietari și acte

Inscrieri privitoare la dreptul de proprietate și alte drepturi reale		Referințe
2263 / 06/03/2017		
Act Notarial nr. 194, din 12/07/2012 emis de BNP CARMEN GRECU (act administrativ nr 6218 din 06.12.2016, emis de PRIMARIA STOLNICI;act administrativ nr 6219 din 05.12.2016, emis de PRIMARIA STOLNICI);		
B2	Intabulare, drept de PROPRIETATE bun propriu, dobandit prin Succesiune, cota actuala 1/1, cota initiala 1/1	A1
1) TURCU STEFAN		
<i>OBSERVATII: pozitie transcrisa din CF 81523/Stolnici, inscrisa prin incheierea nr. 44031 din 23/12/2016;</i>		

C. Partea III. SARCINI .

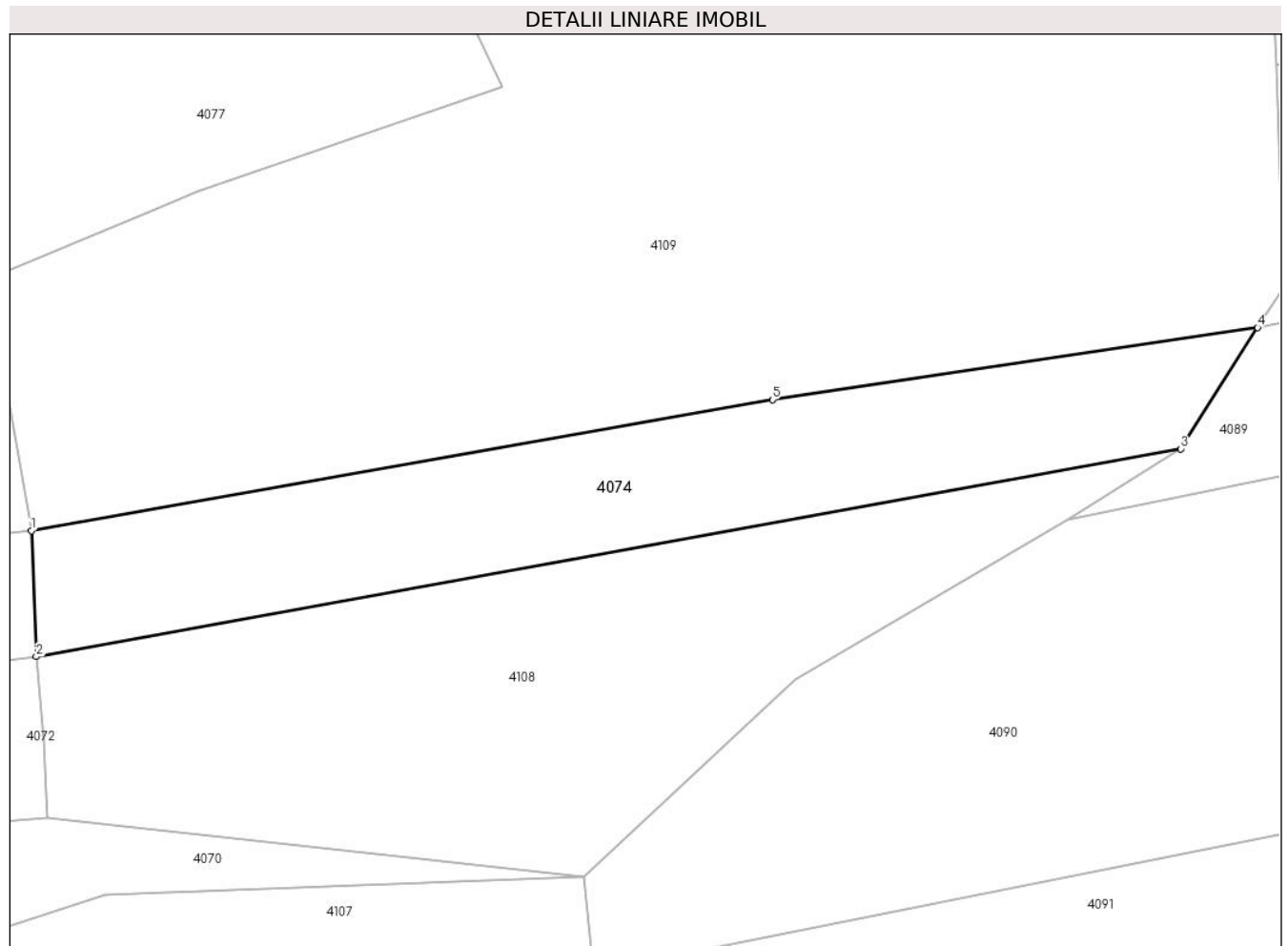
Inscrieri privind dezmembramintele dreptului de proprietate, drepturi reale de garanție și sarcini	Referințe
NU SUNT	

Anexa Nr. 1 La Partea I

Teren

Nr cadastral	Suprafața (mp)*	Observații / Referințe
81533	1.164	

* Suprafața este determinată în planul de proiecție Stereo 70.



Date referitoare la teren

Crt	Categorie folosință	Intravilan	Suprafața (mp)	Tarla	Parcelă	Nr. topo	Observații / Referințe
1	pasune	DA	320	1	20	-	(pasune impadurita)
2	padure	NU	844	9	95	-	

Lungime Segmente

1) Valorile lungimilor segmentelor sunt obținute din proiecție în plan.

Punct început	X / Y	Punct sfârșit	X / Y	Lungime segment (** (m)
1	482.245,358 344.256,629	2	482.245,788 344.245,329	11.308
2	482.245,788 344.245,329	3	482.348,726 344.263,99	104.616
3	482.348,726 344.263,99	4	482.355,627 344.274,882	12.894
4	482.355,627 344.274,882	5	482.311,995 344.268,404	44.11

Punct început	X / Y	Punct sfârșit	X / Y	Lungime segment (** (m)
5	482.311,995 344.268,404	1	482.245,358 344.256,629	67.669

** Lungimile segmentelor sunt determinate în planul de proiecție Stereo 70 și sunt rotunjite la 1 milimetru.

*** Distanța dintre puncte este formată din segmente cumulate ce sunt mai mici decât valoarea 1 milimetru.

**DATE DESPRE IMOBILUL NR. 4075**

Oficiul de Cadastru și Publicitate Imobiliară ARGES
Biroul de Cadastru și Publicitate Imobiliară Costesti

A. Partea I. Descrierea imobilului

TEREN Intravilan

Adresa: Loc. Izbasessti, Nr. 200, Jud. Arges

Nr. Crt	Nr cadastral Nr. topografic	Suprafața* (mp)	Observații / Referințe
A1		Din acte: 3.593 Masurata: 4.059	Sector cadastral:11 Teren neimpregmuit;

Construcții

Crt	Nr cadastral Nr. topografic	Adresa	Observații / Referințe
A1.1		Loc. Izbasessti, Nr. 200, Jud. Arges	Nr. niveluri:1; S. construita la sol:83 mp; S. construita desfasurata:83 mp;
A1.2		Loc. Izbasessti, Nr. 200, Jud. Arges	Nr. niveluri:1; S. construita la sol:60 mp; S. construita desfasurata:60 mp;
A1.3		Loc. Izbasessti, Nr. 200, Jud. Arges	Nr. niveluri:1; S. construita la sol:19 mp; S. construita desfasurata:19 mp;
A1.4		Loc. Izbasessti, Nr. 200, Jud. Arges	Nr. niveluri:1; S. construita la sol:21 mp; S. construita desfasurata:21 mp;

B. Partea II. Proprietari și acte

Inscrieri privitoare la dreptul de proprietate și alte drepturi reale		Referințe
/		
Act Notarial nr. 105, din 03/04/2006 emis de BNP CARMEN GRECU;		
B1	Intabulare, drept de PROPRIETATE bun propriu , dobandit prin lesire Din Indiviziune, cota actuala 3593/4059, cota initiala 3593/4059 1) CRISTESCU FLOREA	A1
B2	Intabulare, drept de PROPRIETATE bun propriu , dobandit prin lesire Din Indiviziune, cota actuala 1/1, cota initiala 1/1 1) CRISTESCU FLOREA	A1.1
Act Normativ nr. 7, din 13/03/1996 emis de PARLAMENT;		
B3	Intabulare, drept de PROPRIETATE, dobandit prin Lege, cota actuala 466/4059, cota initiala 466/4059 1) NEIDENTIFICAT NEIDENTIFICAT	A1
B4	Se notează posesia faptică pentru cota de 466/4059, în favoarea lui 1) CRISTESCU FLOREA	A1
Act Administrativ nr. 75, din 08/01/2024 emis de PRIMĂRIA COMUNEI STOLNICI;		
B4	Intabulare, drept de PROPRIETATE, dobandit prin Construire, cota actuala 1/1, cota initiala 1/1 1) CRISTESCU FLOREA	A1.2, A1.3, A1.4

C. Partea III. SARCINI .

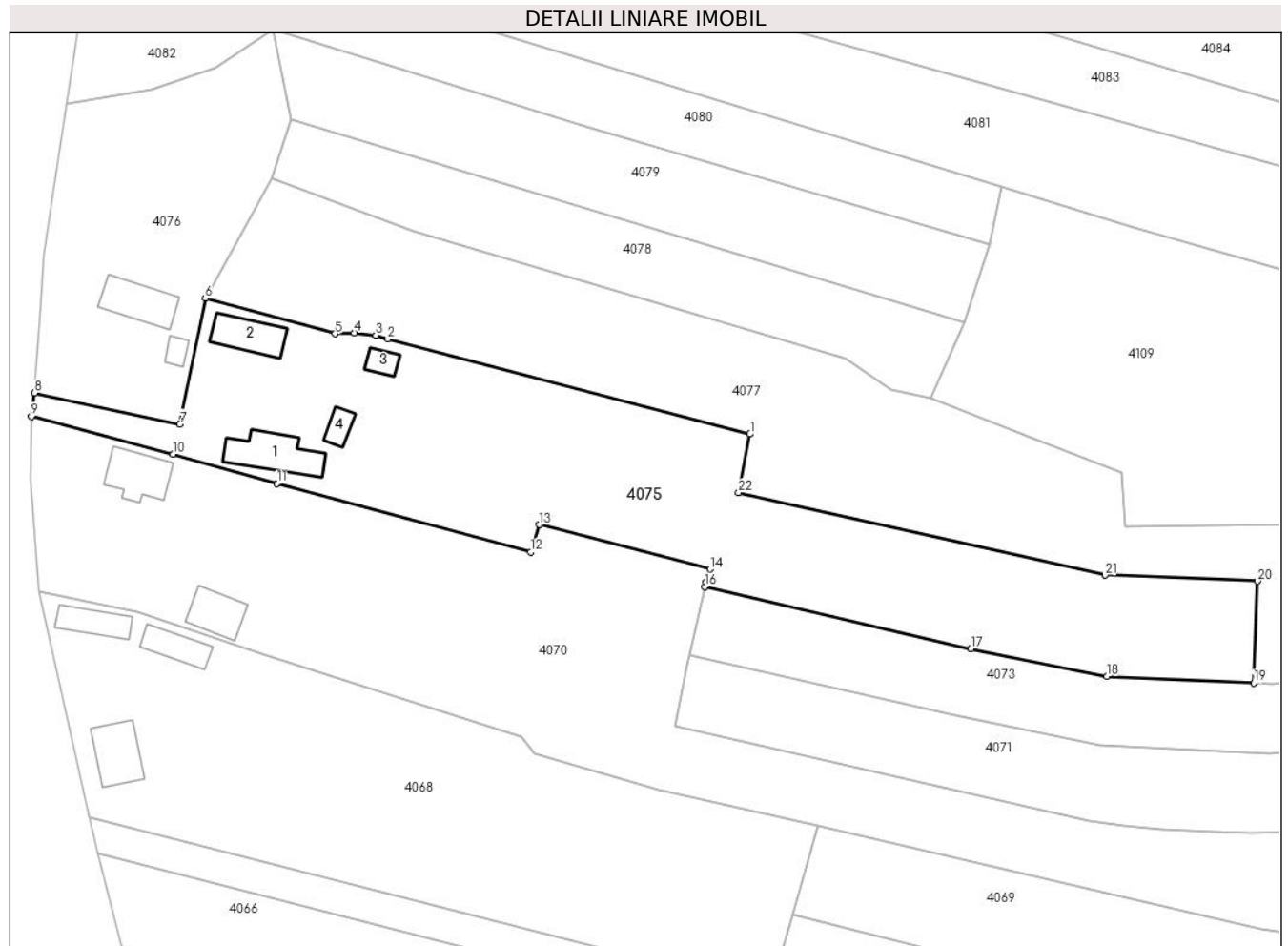
Inscrieri privind dezmembramintele dreptului de proprietate, drepturi reale de garanție și sarcini	Referințe
NU SUNT	

Anexa Nr. 1 La Partea I

Teren

Nr cadastral	Suprafața (mp)*	Observații / Referințe
	Din acte: 3.593 Masurata: 4.059	

* Suprafața este determinată în planul de proiecție Stereo 70.



Date referitoare la teren

Crt	Categorie folosință	Intra vilan	Suprafața (mp)	Tarla	Parcelă	Nr. topo	Observații / Referințe
1	curți constructii	DA	1.000	1	7	-	
2	arabil	DA	743	1	8	-	
3	vie	DA	805	1	9	-	
4	arabil	DA	1.511	9	101	-	

Date referitoare la construcții

Crt	Număr	Destinație construcție	Supraf. (mp)	Situație juridică	Observații / Referințe
A1.1		construcții de locuințe	Din acte: 48 Masurata: 83	Cu acte	Nr. niveluri:1; S. construita la sol:83 mp; S. construita desfasurata:83 mp;
A1.2		construcții de locuințe	60	Cu acte	Nr. niveluri:1; S. construita la sol:60 mp; S. construita desfasurata:60 mp;
A1.3		construcții anexa	19	Cu acte	Nr. niveluri:1; S. construita la sol:19 mp; S. construita desfasurata:19 mp;
A1.4		construcții anexa	21	Cu acte	Nr. niveluri:1; S. construita la sol:21 mp; S. construita desfasurata:21 mp;

Lungime Segmente

1) Valorile lungimilor segmentelor sunt obținute din proiecție în plan.

Punct început	X / Y	Punct sfârșit	X / Y	Lungime segment (** (m)
1	482.114,462 344.294,218	2	482.054,149 344.310,046	62.355
3	482.052,14 344.310,661	4	482.048,598 344.311,06	3.564
5	482.045,373 344.310,917	6	482.023,778 344.316,798	22.381
7	482.019,502 344.295,903	8	481.995,311 344.301,05	24.732
9	481.994,814 344.297,156	10	482.018,38 344.290,89	24.385
11	482.035,731 344.285,969	12	482.077,91 344.274,554	43.696
13	482.079,377 344.279,141	14	482.107,788 344.271,722	29.364
15	482.107,11 344.269,523	16	482.106,951 344.268,809	0.731
17	482.151,233 344.258,455	18	482.173,889 344.253,893	23.111
19	482.198,326 344.252,818	20	482.198,972 344.269,717	16.911
21	482.173,587 344.270,714	22	482.112,578 344.284,466	62.54

Punct început	X / Y	Punct sfârșit	X / Y	Lungime segment (** (m)
2	482.054,149 344.310,046	3	482.052,14 344.310,661	2.101
4	482.048,598 344.311,06	5	482.045,373 344.310,917	3.228
6	482.023,778 344.316,798	7	482.019,502 344.295,903	21.328
8	481.995,311 344.301,05	9	481.994,814 344.297,156	3.926
10	482.018,38 344.290,89	11	482.035,731 344.285,969	18.035
12	482.077,91 344.274,554	13	482.079,377 344.279,141	4.816
14	482.107,788 344.271,722	15	482.107,11 344.269,523	2.301
16	482.106,951 344.268,809	17	482.151,233 344.258,455	45.476
18	482.173,889 344.253,893	19	482.198,326 344.252,818	24.461
20	482.198,972 344.269,717	21	482.173,587 344.270,714	25.405
22	482.112,578 344.284,466	1	482.114,462 344.294,218	9.932

** Lungimile segmentelor sunt determinate în planul de proiecție Stereo 70 și sunt rotunjite la 1 milimetru.

*** Distanța dintre puncte este formată din segmente cumulate ce sunt mai mici decât valoarea 1 milimetru.

**DATE DESPRE IMOBILUL NR. 4076**

Oficiul de Cadastru și Publicitate Imobiliară ARGES
Biroul de Cadastru și Publicitate Imobiliară Costesti

A. Partea I. Descrierea imobilului

TEREN Intravilan

Adresa: Loc. Izbasessti, Nr. 201, Jud. Arges

Nr. Crt	Nr cadastral Nr. topografic	Suprafața* (mp)	Observații / Referințe
A1		1.740	Sector cadastral:11 Teren neimprijmuit;

Construcții

Crt	Nr cadastral Nr. topografic	Adresa	Observații / Referințe
A1.1		Loc. Izbasessti, Nr. 201, Jud. Arges	Nr. niveluri:1; S. construita la sol:71 mp; S. construita desfasurata:71 mp;
A1.2		Loc. Izbasessti, Nr. 201, Jud. Arges	Nr. niveluri:1; S. construita la sol:15 mp; S. construita desfasurata:15 mp;

B. Partea II. Proprietari și acte

Inscrieri privitoare la dreptul de proprietate și alte drepturi reale		Referințe
/		
Act Administrativ nr. 77781, din 11/04/1996 emis de CJPSDPAT ARGES;		
B1	Intabulare, drept de PROPRIETATE, dobandit prin Reconstituire, cota actuala 1/1, cota initiala 1/1 1) CIUCĂ ILIE, lipsă CNP 2) CIUCĂ MARIA, lipsă CNP	A1
Act Administrativ nr. 75, din 08/01/2024 emis de PRIMĂRIA COMUNEI STOLNICI;		
B2	Intabulare, drept de PROPRIETATE, dobandit prin Construire, cota actuala 1/1, cota initiala 1/1 1) CIUCĂ ILIE, lipsă CNP 2) CIUCĂ MARIA, lipsă CNP	A1.1, A1.2

C. Partea III. SARCINI .

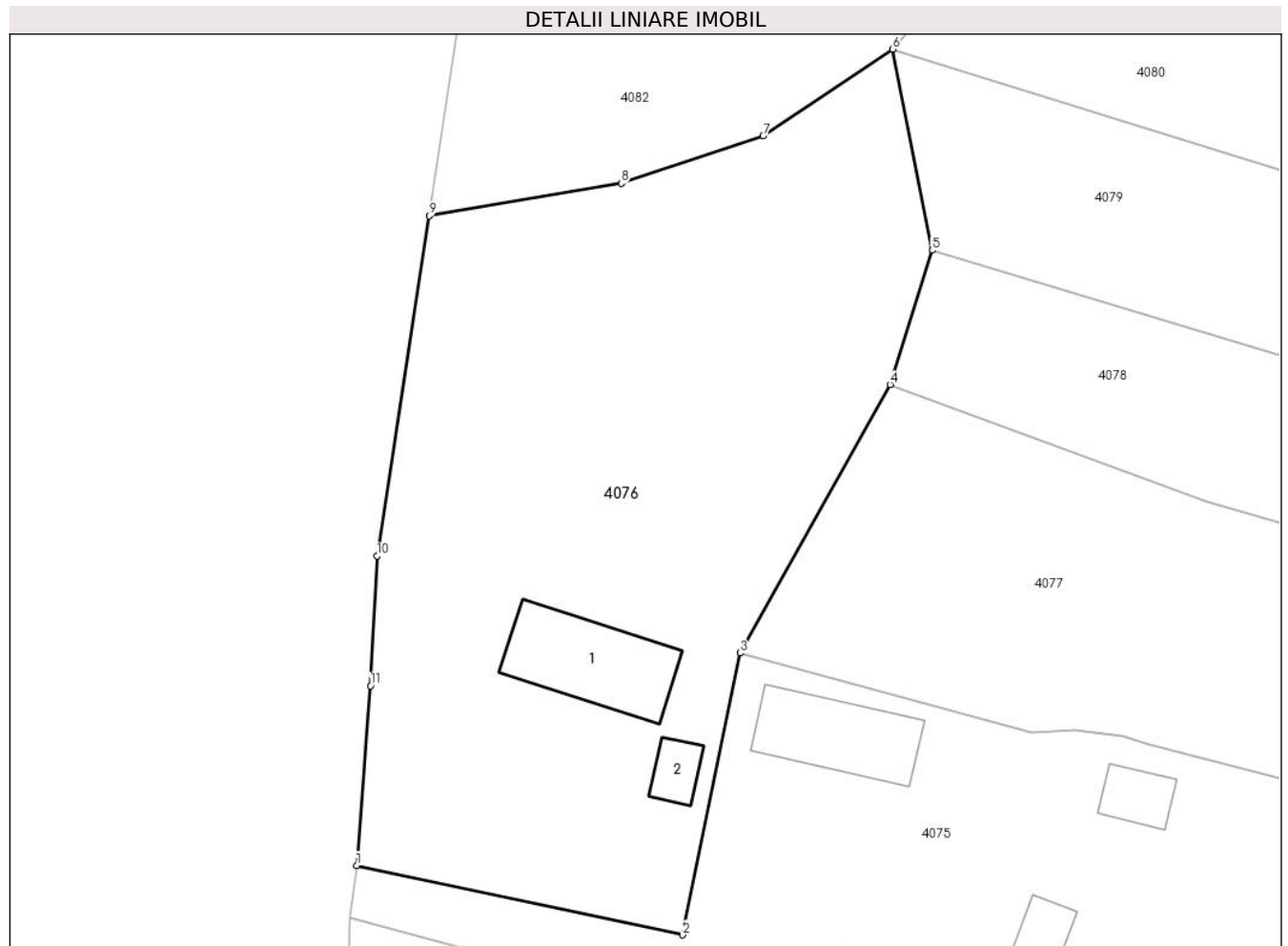
Inscrieri privind dezmembramintele dreptului de proprietate, drepturi reale de garanție și sarcini	Referințe
NU SUNT	

Anexa Nr. 1 La Partea I

Teren

Nr cadastral	Suprafața (mp)*	Observații / Referințe
	1.740	

* Suprafața este determinată în planul de proiecție Stereo 70.



Date referitoare la teren

Crt	Categorie folosință	Intravilan	Suprafața (mp)	Tarla	Parcelă	Nr. topo	Observații / Referințe
1	curți construcții	DA	480	1	1	-	
2	arabil	DA	1.260	1	2,3,4	-	

Date referitoare la construcții

Crt	Număr	Destinație construcție	Supraf. (mp)	Situație juridică	Observații / Referințe
A1.1		construcții de locuințe	71	Cu acte	Nr. niveluri:1; S. construita la sol:71 mp; S. construita desfasurata:71 mp;
A1.2		construcții anexa	15	Cu acte	Nr. niveluri:1; S. construita la sol:15 mp; S. construita desfasurata:15 mp;

Lungime Segmente

1) Valorile lungimilor segmentelor sunt obținute din proiecție în plan.

Punct început	X / Y	Punct sfârșit	X / Y	Lungime segment (** (m))
1	481.995,311 344.301,05	2	482.019,502 344.295,903	24.732
2	482.019,502 344.295,903	3	482.023,778 344.316,798	21.328

Punct început	X / Y	Punct sfârşit	X / Y	Lungime segment (** (m)
3	482.023,778 344.316,798	4	482.034,885 344.336,696	22.788
4	482.034,885 344.336,696	5	482.038,023 344.346,635	10.423
5	482.038,023 344.346,635	6	482.035,075 344.361,542	15.196
6	482.035,075 344.361,542	7	482.025,472 344.355,11	11.558
7	482.025,472 344.355,11	8	482.014,945 344.351,594	11.099
8	482.014,945 344.351,594	9	482.000,697 344.349,202	14.447
9	482.000,697 344.349,202	10	481.996,821 344.323,977	25.521
10	481.996,821 344.323,977	11	481.996,333 344.314,359	9.63
11	481.996,333 344.314,359	1	481.995,311 344.301,05	13.348

** Lungimile segmentelor sunt determinate în planul de proiecție Stereo 70 și sunt rotunjite la 1 milimetru.

*** Distanța dintre puncte este formată din segmente cumulate ce sunt mai mici decât valoarea 1 milimetru.

**DATE DESPRE IMOBILUL NR. 4077**

Oficiul de Cadastru și Publicitate Imobiliară ARGES
Biroul de Cadastru și Publicitate Imobiliară Costesti

A. Partea I. Descrierea imobilului

TEREN Necunoscut

Adresa: Loc. Izbasessti, Jud. Arges

Nr. Crt	Nr cadastral Nr. topografic	Suprafața* (mp)	Observații / Referințe
A1		5.828	Sector cadastral:11 Teren neimprejmuit;

B. Partea II. Proprietari și acte

Inscrieri privitoare la dreptul de proprietate și alte drepturi reale		Referințe
/		
Act Administrativ nr. 86727, din 23/02/1996 emis de CJPSDPAT ARGES;		
B1	Intabulare, drept de PROPRIETATE, dobandit prin Reconstituire, cota actuala 1/1, cota initiala 1/1 1) CRISTESCU FLOREA	A1

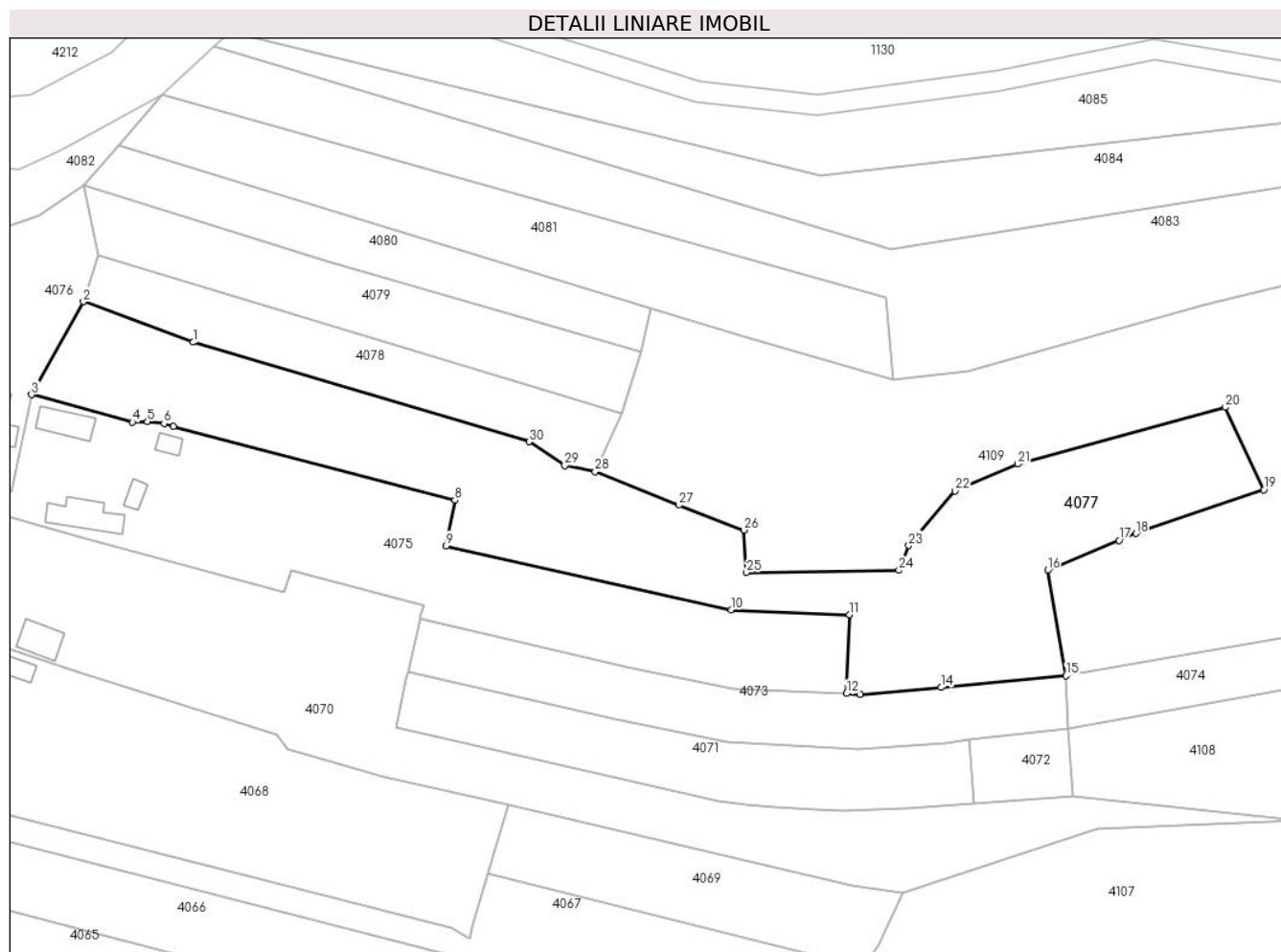
C. Partea III. SARCINI .

Inscrieri privind dezmembramintele dreptului de proprietate, drepturi reale de garanție și sarcini	Referințe
NU SUNT	

Anexa Nr. 1 La Partea I**Teren**

Nr cadastral	Suprafața (mp)*	Observații / Referințe
	5.828	

* Suprafața este determinată în planul de proiecție Stereo 70.

**Date referitoare la teren**

Crt	Categorie folosință	Intravilan	Suprafața (mp)	Tarla	Parcelă	Nr. topo	Observații / Referințe
1	pasune	DA	505	1	6	-	
2	arabil	DA	4.615	1	6	-	
3	arabil	NU	708	9	94	-	

Lungime Segmente

1) Valorile lungimilor segmentelor sunt obținute din proiecție în plan.

Punct început	X / Y	Punct sfârșit	X / Y	Lungime segment (** (m)
1	482.058,378 344.328,037	2	482.034,885 344.336,696	25.038
3	482.023,778 344.316,798	4	482.045,373 344.310,917	22.381
5	482.048,598 344.311,06	6	482.052,14 344.310,661	3.564
7	482.054,149 344.310,046	8	482.114,462 344.294,218	62.355

Punct început	X / Y	Punct sfârșit	X / Y	Lungime segment (** (m)
2	482.034,885 344.336,696	3	482.023,778 344.316,798	22.788
4	482.045,373 344.310,917	5	482.048,598 344.311,06	3.228
6	482.052,14 344.310,661	7	482.054,149 344.310,046	2.101
8	482.114,462 344.294,218	9	482.112,578 344.284,466	9.932

Punct început	X / Y	Punct sfârșit	X / Y	Lungime segment (** (m)	Punct început	X / Y	Punct sfârșit	X / Y	Lungime segment (** (m)
9	482.112,578 344.284,466	10	482.173,587 344.270,714	62.54	10	482.173,587 344.270,714	11	482.198,972 344.269,717	25.405
11	482.198,972 344.269,717	12	482.198,326 344.252,818	16.911	12	482.198,326 344.252,818	13	482.201,337 344.252,686	3.014
13	482.201,337 344.252,686	14	482.218,637 344.254,128	17.36	14	482.218,637 344.254,128	15	482.245,358 344.256,629	26.838
15	482.245,358 344.256,629	16	482.241,415 344.279,208	22.921	16	482.241,415 344.279,208	17	482.256,743 344.285,596	16.606
17	482.256,743 344.285,596	18	482.260,301 344.287,078	3.854	18	482.260,301 344.287,078	19	482.287,727 344.296,451	28.983
19	482.287,727 344.296,451	20	482.279,435 344.314,094	19.494	20	482.279,435 344.314,094	21	482.235,017 344.301,963	46.045
21	482.235,017 344.301,963	22	482.221,572 344.296,201	14.628	22	482.221,572 344.296,201	23	482.211,645 344.284,521	15.329
23	482.211,645 344.284,521	24	482.209,556 344.279,221	5.697	24	482.209,556 344.279,221	25	482.176,933 344.278,735	32.627
25	482.176,933 344.278,735	26	482.176,392 344.287,834	9.115	26	482.176,392 344.287,834	27	482.162,427 344.293,155	14.944
27	482.162,427 344.293,155	28	482.144,512 344.300,301	19.288	28	482.144,512 344.300,301	29	482.137,981 344.301,593	6.658
29	482.137,981 344.301,593	30	482.130,327 344.306,717	9.211	30	482.130,327 344.306,717	1	482.058,378 344.328,037	75.041

** Lungimile segmentelor sunt determinate în planul de proiecție Stereo 70 și sunt rotunjite la 1 milimetru.

*** Distanța dintre puncte este formată din segmente cumulate ce sunt mai mici decât valoarea 1 milimetru.

**DATE DESPRE IMOBILUL NR. 4078**

Oficiul de Cadastru și Publicitate Imobiliară ARGES
Biroul de Cadastru și Publicitate Imobiliară Costesti

A. Partea I. Descrierea imobilului

TEREN Intravilan

Adresa: Loc. Izbasessti, Jud. Arges

Nr. Crt	Nr cadastral Nr. topografic	Suprafața* (mp)	Observații / Referințe
A1		1.380	Sector cadastral:11 Teren neimprejmuit;

B. Partea II. Proprietari și acte

Inscrieri privitoare la dreptul de proprietate și alte drepturi reale	Referințe
/	
Act Administrativ nr. 88634, din 10/06/1996 emis de CJPSDPAT ARGES;	
B1	A1
Intabulare, drept de PROPRIETATE, dobandit prin Reconstituire, cota actuala 1/1, cota initiala 1/1 1) POPESCU I MARIN, lipsă CNP	

C. Partea III. SARCINI .

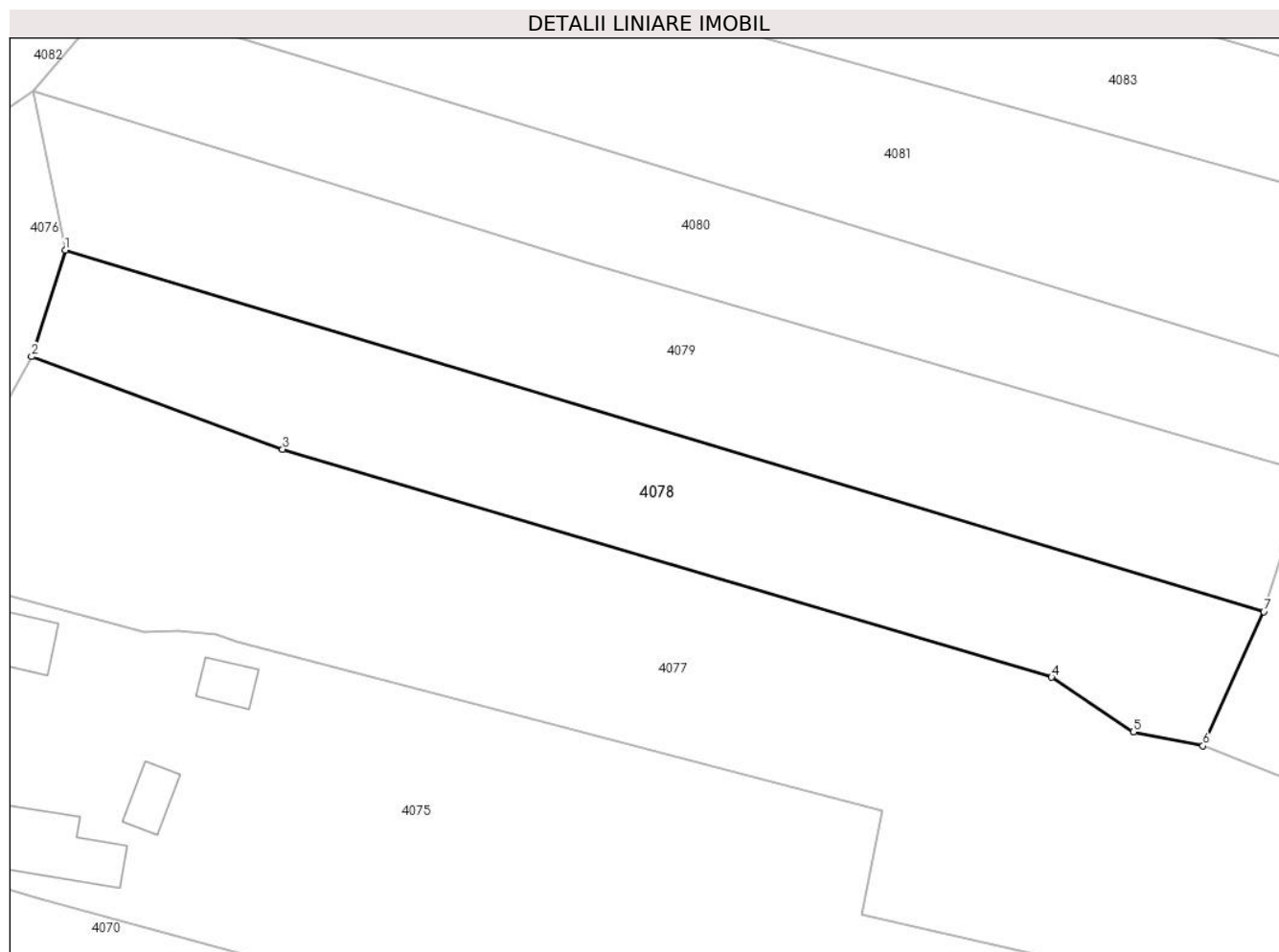
Inscrieri privind dezmembramintele dreptului de proprietate, drepturi reale de garanție și sarcini	Referințe
NU SUNT	

Anexa Nr. 1 La Partea I

Teren

Nr cadastral	Suprafața (mp)*	Observații / Referințe
	1.380	

* Suprafața este determinată în planul de proiecție Stereo 70.



Date referitoare la teren

Crt	Categorie folosință	Intravilan	Suprafața (mp)	Tarla	Parcelă	Nr. topo	Observații / Referințe
1	arabil	DA	1.380	1	5	-	

Lungime Segmente

1) Valorile lungimilor segmentelor sunt obținute din proiecție în plan.

Punct început	X / Y	Punct sfârșit	X / Y	Lungime segment (** (m)
1	482.038,023 344.346,635	2	482.034,885 344.336,696	10.423
2	482.034,885 344.336,696	3	482.058,378 344.328,037	25.038
3	482.058,378 344.328,037	4	482.130,327 344.306,717	75.041
4	482.130,327 344.306,717	5	482.137,981 344.301,593	9.211
5	482.137,981 344.301,593	6	482.144,512 344.300,301	6.658

Punct început	X / Y	Punct sfârșit	X / Y	Lungime segment (** (m)
6	482.144,512 344.300,301	7	482.150,187 344.312,841	13.764
7	482.150,187 344.312,841	1	482.038,023 344.346,635	117.144

** Lungimile segmentelor sunt determinate în planul de proiecție Stereo 70 și sunt rotunjite la 1 milimetru.

*** Distanța dintre puncte este formată din segmente cumulate ce sunt mai mici decât valoarea 1 milimetru.

**DATE DESPRE IMOBILUL NR. 4079**

Oficiul de Cadastru și Publicitate Imobiliară ARGES
Biroul de Cadastru și Publicitate Imobiliară Costesti

A. Partea I. Descrierea imobilului

TEREN Intravilan

Adresa: Loc. Izbasessti, Jud. Arges, Punctul "Izbășești"

Nr. Crt	Nr cadastral Nr. topografic	Suprafața* (mp)	Observații / Referințe
A1	82742	1.600	Sector cadastral:11 Teren neimprejmit;

B. Partea II. Proprietari și acte

Inscrieri privitoare la dreptul de proprietate și alte drepturi reale		Referințe
12857 / 15/06/2022		
Act Notarial nr. 1776, din 09/09/2004 emis de Notar Public Craciun Irina (Contract de Donatie ; act administrativ nr 3466 din 20.07.2022, emis de Primaria Comunei Stolnici;act administrativ nr 58980 din 06.01.1995, emis de Comisia Judeteana pentru Stabilirea Dreptului de Proprietate Asupra Terenurilor Arges; act administrativ nr 3467 din 19.05.2022, emis de Primaria Comunei Stolnici;inscris sub semnatura privata nr 3467 din 20.07.2022, emis de Primaria Comunei Stolnici;act administrativ nr 3466 din 19.05.2022, emis de Primaria Comunei Stolnici);		
B1	Intabulare, drept de PROPRIETATE, bun propriu, dobandit prin Conventie, cota actuala 1/1, cota initiala 1/1 1) VOICU GHEORGHE	A1

C. Partea III. SARCINI .

Inscrieri privind dezmembramintele dreptului de proprietate, drepturi reale de garanție și sarcini	Referințe
NU SUNT	

Anexa Nr. 1 La Partea I

Teren

Nr cadastral	Suprafața (mp)*	Observații / Referințe
82742	1.600	

* Suprafața este determinată în planul de proiecție Stereo 70.



Date referitoare la teren

Crt	Categorie folosință	Intravilan	Suprafața (mp)	Tarla	Parcelă	Nr. topo	Observații / Referințe
1	livada	DA	1.600	1	5	-	

Lungime Segmente

1) Valorile lungimilor segmentelor sunt obținute din proiecție în plan.

Punct început	X / Y	Punct sfârșit	X / Y	Lungime segment (** (m)
1	482.035,075 344.361,542	2	482.038,023 344.346,635	15.196
2	482.038,023 344.346,635	3	482.150,187 344.312,841	117.144
3	482.150,187 344.312,841	4	482.154,344 344.325,872	13.678
4	482.154,344 344.325,872	5	482.087,207 344.345,325	69.898
5	482.087,207 344.345,325	1	482.035,075 344.361,542	54.596

**** Lungimile segmentelor sunt determinate în planul de proiecție Stereo 70 și sunt rotunjite la 1 milimetru.**

***** Distanța dintre puncte este formată din segmente cumulate ce sunt mai mici decât valoarea 1 milimetru.**

**DATE DESPRE IMOBILUL NR. 4080**

Oficiul de Cadastru și Publicitate Imobiliară ARGES
Biroul de Cadastru și Publicitate Imobiliară Costesti

A. Partea I. Descrierea imobilului

TEREN Intravilan

Adresa: Loc. Izbasessti, Jud. Arges

Nr. Crt	Nr cadastral Nr. topografic	Suprafața* (mp)	Observații / Referințe
A1		1.256	Sector cadastral:11 Teren neimprejmuit;

B. Partea II. Proprietari și acte

Inscrieri privitoare la dreptul de proprietate și alte drepturi reale	Referințe
/	
Act Administrativ nr. 73069, din 09/08/1995 emis de CJPSDPAT ARGES;	
B1	A1
Intabulare, drept de PROPRIETATE, dobandit prin Reconstituire, cota actuala 1/1, cota initiala 1/1 1) MORLOVA IOANA, lipsă CNP	

C. Partea III. SARCINI .

Inscrieri privind dezmembramintele dreptului de proprietate, drepturi reale de garanție și sarcini	Referințe
NU SUNT	

Anexa Nr. 1 La Partea I

Teren

Nr cadastral	Suprafața (mp)*	Observații / Referințe
	1.256	

* Suprafața este determinată în planul de proiecție Stereo 70.



Date referitoare la teren

Crt	Categorie folosință	Intravilan	Suprafața (mp)	Tarla	Parcelă	Nr. topo	Observații / Referințe
1	arabil	DA	1.256	1	5	-	în act se regasese P 16

Lungime Segmente

1) Valorile lungimilor segmentelor sunt obținute din proiecție în plan.

Punct început	X / Y	Punct sfârșit	X / Y	Lungime segment (** (m)
1	482.042,422 344.370,182	2	482.035,075 344.361,542	11.341
2	482.035,075 344.361,542	3	482.087,207 344.345,325	54.596
3	482.087,207 344.345,325	4	482.154,344 344.325,872	69.898
4	482.154,344 344.325,872	5	482.156,358 344.335,306	9.647
5	482.156,358 344.335,306	1	482.042,422 344.370,182	119.154

**** Lungimile segmentelor sunt determinate în planul de proiecție Stereo 70 și sunt rotunjite la 1 milimetru.**

***** Distanța dintre puncte este formată din segmente cumulate ce sunt mai mici decât valoarea 1 milimetru.**

**DATE DESPRE IMOBILUL NR. 4081**

Oficiul de Cadastru și Publicitate Imobiliară ARGES
Biroul de Cadastru și Publicitate Imobiliară Costesti

A. Partea I. Descrierea imobilului

TEREN Necunoscut

Adresa: Loc. Izbasessti, Jud. Arges

Nr. Crt	Nr cadastral Nr. topografic	Suprafața* (mp)	Observații / Referințe
A1		2.500	Sector cadastral:11 Teren neimprejmuit;

B. Partea II. Proprietari și acte

Inscrieri privitoare la dreptul de proprietate și alte drepturi reale		Referințe
/		
Act Administrativ nr. 75, din 08/01/2024 emis de PRIMĂRIA COMUNEI STOLNICI;		
B1	Inscrierea posesiei, drept de PROPRIETATE, dobandit prin Lege, cota actuala 1/1, cota initiala 1/1 1) NEIDENTIFICAT NEIDENTIFICAT	A1
Act Normativ nr. 7, din 13/03/1996 emis de PARLAMENTUL ROMÂNIEI (art.13);		
B2	Se notează mențiunea de proprietar neidentificat	A1

C. Partea III. SARCINI .

Inscrieri privind dezmembramintele dreptului de proprietate, drepturi reale de garanție și sarcini	Referințe
NU SUNT	

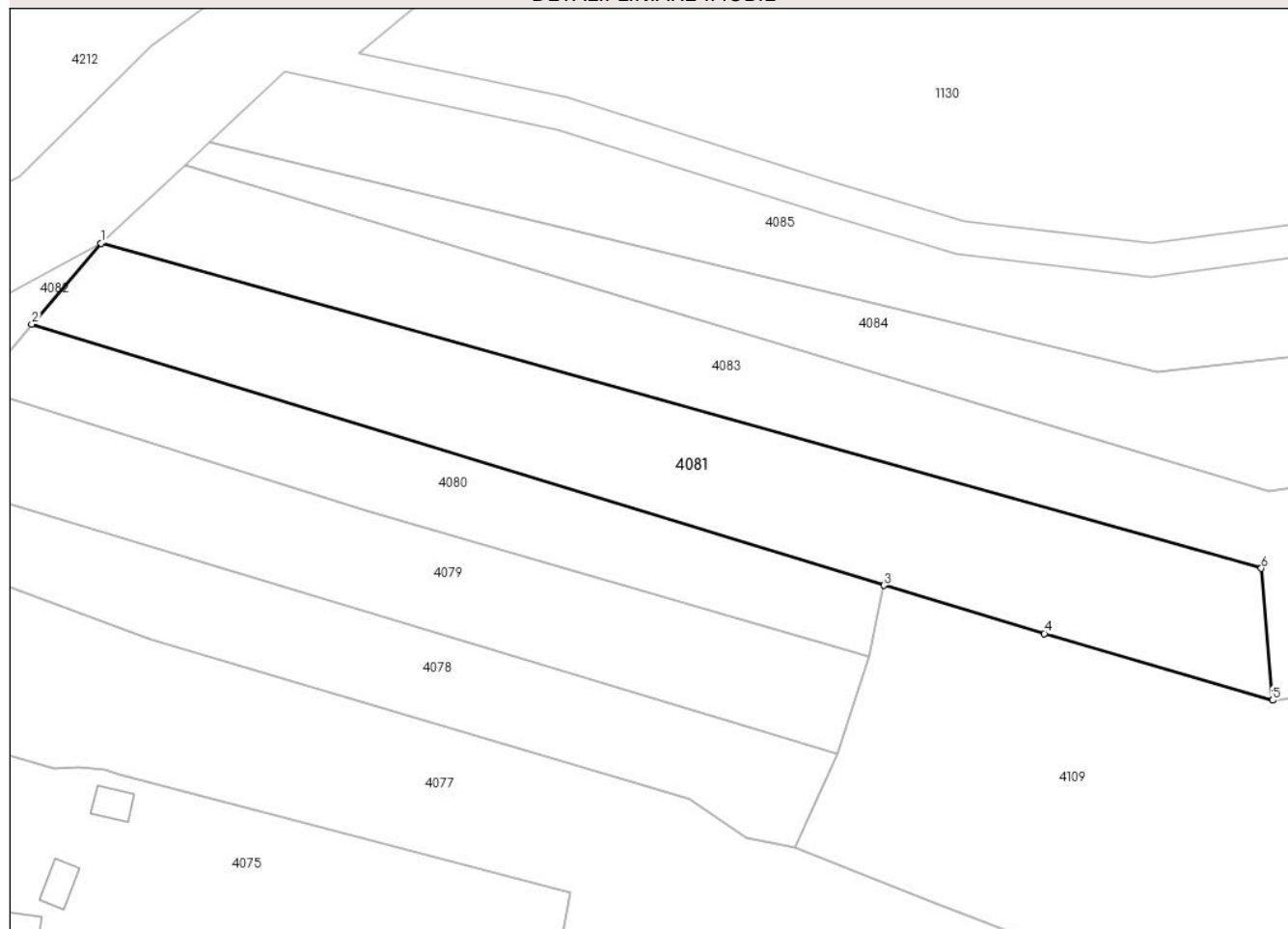
Anexa Nr. 1 La Partea I

Teren

Nr cadastral	Suprafața (mp)*	Observații / Referințe
	2.500	

* Suprafața este determinată în planul de proiecție Stereo 70.

DETALII LINIARE IMOBIL



Date referitoare la teren

Crt	Categorie folosință	Intravilan	Suprafața (mp)	Tarla	Parcelă	Nr. topo	Observații / Referințe
1	arabil	DA	1.711	9	87	-	
2	arabil	NU	789	9	87	-	

Lungime Segmente

1) Valorile lungimilor segmentelor sunt obținute din proiecție în plan.

Punct început	X / Y	Punct sfârșit	X / Y	Lungime segment (** (m)
1	482.051,643 344.381,024	2	482.042,422 344.370,182	14.233
2	482.042,422 344.370,182	3	482.156,358 344.335,306	119.154
3	482.156,358 344.335,306	4	482.177,806 344.328,874	22.392
4	482.177,806 344.328,874	5	482.208,326 344.319,957	31.796

Punct început	X / Y	Punct sfârșit	X / Y	Lungime segment (** (m)
5	482.208,326 344.319,957	6	482.206,821 344.337,585	17.692
6	482.206,821 344.337,585	1	482.051,643 344.381,024	161.143

** Lungimile segmentelor sunt determinate în planul de proiecție Stereo 70 și sunt rotunjite la 1 milimetru.

*** Distanța dintre puncte este formată din segmente cumulate ce sunt mai mici decât valoarea 1 milimetru.

**DATE DESPRE IMOBILUL NR. 4082**

Oficiul de Cadastru și Publicitate Imobiliară ARGES
Biroul de Cadastru și Publicitate Imobiliară Costesti

A. Partea I. Descrierea imobilului

TEREN Intravilan

Adresa: Loc. Neidentificata, Jud. Arges

Nr. Crt	Nr cadastral Nr. topografic	Suprafața* (mp)	Observații / Referințe
A1		526	Sector cadastral:11 Teren neimprejmut;

B. Partea II. Proprietari și acte

Inscrieri privitoare la dreptul de proprietate și alte drepturi reale		Referințe
/		
Act Administrativ nr. 75, din 08/01/2024 emis de PRIMĂRIA COMUNEI STOLNICI;		
B1	Inscrierea posesiei, drept de PROPRIETATE, dobandit prin Lege, cota actuala 1/1, cota initiala 1/1 1) NEIDENTIFICAT NEIDENTIFICAT	A1
Act Normativ nr. 7, din 13/03/1996 emis de PARLAMENTUL ROMÂNIEI (art.13);		
B2	Se notează mențiunea de proprietar neidentificat	A1

C. Partea III. SARCINI .

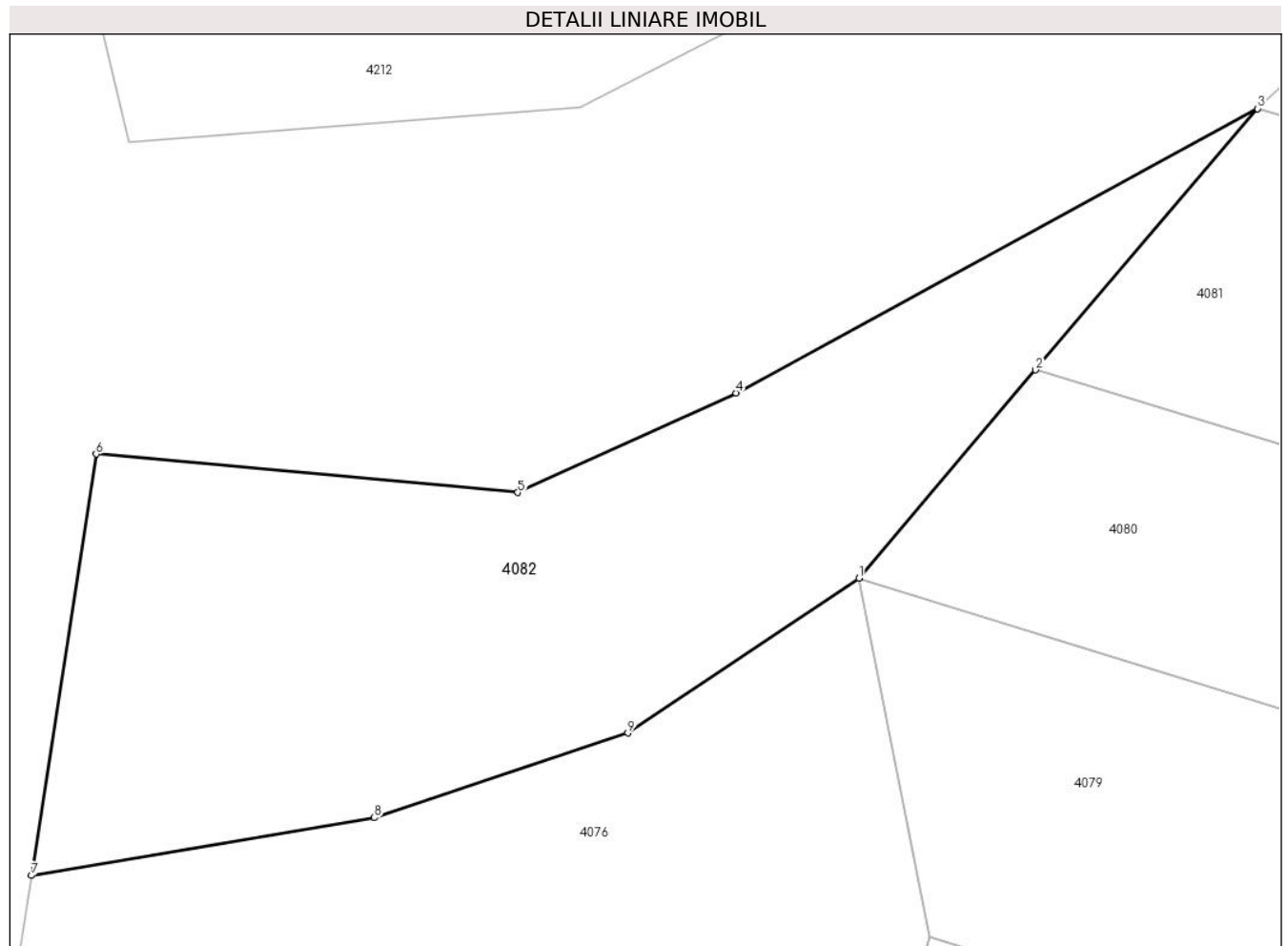
Inscrieri privind dezmembramintele dreptului de proprietate, drepturi reale de garanție și sarcini	Referințe
NU SUNT	

Anexa Nr. 1 La Partea I

Teren

Nr cadastral	Suprafața (mp)*	Observații / Referințe
	526	

* Suprafața este determinată în planul de proiecție Stereo 70.



Date referitoare la teren

Crt	Categorie folosință	Intravilan	Suprafața (mp)	Tarla	Parcelă	Nr. topo	Observații / Referințe
1	pașune	DA	526	9	87	-	

Lungime Segmente

1) Valorile lungimilor segmentelor sunt obținute din proiecție în plan.

Punct început	X / Y	Punct sfârșit	X / Y	Lungime segment (** (m)
1	482.035,075 344.361,542	2	482.042,422 344.370,182	11.341
2	482.042,422 344.370,182	3	482.051,643 344.381,024	14.233
3	482.051,643 344.381,024	4	482.029,982 344.369,223	24.667
4	482.029,982 344.369,223	5	482.020,908 344.365,095	9.969
5	482.020,908 344.365,095	6	482.003,384 344.366,692	17.597

Punct început	X / Y	Punct sfârșit	X / Y	Lungime segment (** (m)
6	482.003,384 344.366,692	7	482.000,697 344.349,202	17.695
7	482.000,697 344.349,202	8	482.014,945 344.351,594	14.447
8	482.014,945 344.351,594	9	482.025,472 344.355,11	11.099
9	482.025,472 344.355,11	1	482.035,075 344.361,542	11.558

** Lungimile segmentelor sunt determinate în planul de proiecție Stereo 70 și sunt rotunjite la 1 milimetru.

*** Distanța dintre puncte este formată din segmente cumulate ce sunt mai mici decât valoarea 1 milimetru.

**DATE DESPRE IMOBILUL NR. 4083**

Oficiul de Cadastru și Publicitate Imobiliară ARGES
Biroul de Cadastru și Publicitate Imobiliară Costesti

A. Partea I. Descrierea imobilului

TEREN Necunoscut

Adresa: Loc. Izbasesti, Jud. Arges

Nr. Crt	Nr cadastral Nr. topografic	Suprafața* (mp)	Observații / Referințe
A1		18.300	Sector cadastral:11 Teren neimprejmuit;

B. Partea II. Proprietari și acte

Inscrieri privitoare la dreptul de proprietate și alte drepturi reale		Referințe
/		
Hotarare Judecatoreasca nr. 606, din 10/06/2014 emis de JUDECATORIA COSTESTI;		
B1	Intabulare, drept de PROPRIETATE bun propriu , dobandit prin lesire Din Indiviziune, cota actuala 1/1, cota initiala 1/1 1) SCARLAT CRISTIAN VALENTIN	A1

C. Partea III. SARCINI .

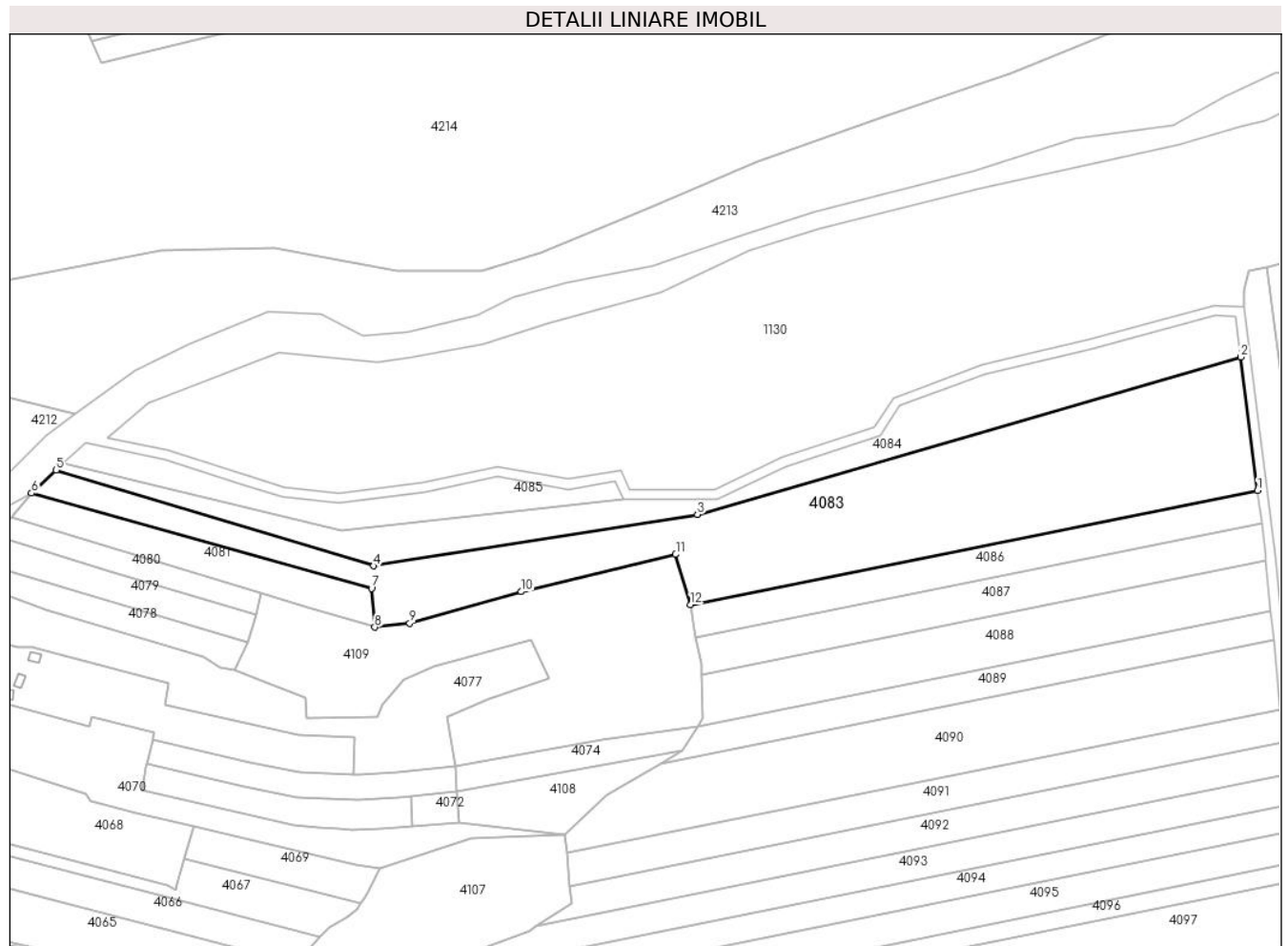
Inscrieri privind dezmembramintele dreptului de proprietate, drepturi reale de garanție și sarcini	Referințe
NU SUNT	

Anexa Nr. 1 La Partea I

Teren

Nr cadastral	Suprafața (mp)*	Observații / Referințe
	18.300	

* Suprafața este determinată în planul de proiecție Stereo 70.



Date referitoare la teren

Crt	Categorie folosință	Intravilan	Suprafața (mp)	Tarla	Parcelă	Nr. topo	Observații / Referințe
1	arabil	DA	798	9	87	-	în act se regăsește parcela 101
2	arabil	NU	17.502	9	87,92,96	-	în act se regăsește parcela 101

Lungime Segmente

1) Valorile lungimilor segmentelor sunt obținute din proiecție în plan.

Punct început	X / Y	Punct sfârșit	X / Y	Lungime segment (** (m)
1	482.611,116 344.382,19	2	482.603,42 344.443,093	61.387
2	482.603,42 344.443,093	3	482.355,537 344.371,279	258.076
3	482.355,537 344.371,279	4	482.207,834 344.347,886	149.544
4	482.207,834 344.347,886	5	482.062,857 344.391,479	151.389

Punct început	X / Y	Punct sfârșit	X / Y	Lungime segment (** (m)
5	482.062,857 344.391,479	6	482.051,643 344.381,024	15.332
6	482.051,643 344.381,024	7	482.206,821 344.337,585	161.143
7	482.206,821 344.337,585	8	482.208,326 344.319,957	17.692
8	482.208,326 344.319,957	9	482.224,233 344.321,785	16.012
9	482.224,233 344.321,785	10	482.275,112 344.336,078	52.848
10	482.275,112 344.336,078	11	482.345,589 344.353,086	72.5
11	482.345,589 344.353,086	12	482.352,384 344.330,14	23.931
12	482.352,384 344.330,14	1	482.611,116 344.382,19	263.916

** Lungimile segmentelor sunt determinate în planul de proiecție Stereo 70 și sunt rotunjite la 1 milimetru.

*** Distanța dintre puncte este formată din segmente cumulate ce sunt mai mici decât valoarea 1 milimetru.

**DATE DESPRE IMOBILUL NR. 4084**

Oficiul de Cadastru și Publicitate Imobiliară ARGES
Biroul de Cadastru și Publicitate Imobiliară Costesti

A. Partea I. Descrierea imobilului

TEREN Extravilan

Adresa: Jud. Arges

Nr. Crt	Nr cadastral Nr. topografic	Suprafața* (mp)	Observații / Referințe
A1		7.781	Sector cadastral:11 Teren neimprejmut;

B. Partea II. Proprietari și acte

Inscrieri privitoare la dreptul de proprietate și alte drepturi reale		Referințe
/		
Act Administrativ nr. 75, din 08/01/2024 emis de PRIMĂRIA COMUNEI STOLNICI;		
B1	Inscrierea posesiei, drept de PROPRIETATE, dobandit prin Lege, cota actuala 1/1, cota initiala 1/1 1) NEIDENTIFICAT NEIDENTIFICAT	A1
Act Normativ nr. 7, din 13/03/1996 emis de PARLAMENTUL ROMÂNIEI (art.13);		
B2	Se notează mențiunea de proprietar neidentificat	A1

C. Partea III. SARCINI .

Inscrieri privind dezmembramintele dreptului de proprietate, drepturi reale de garanție și sarcini	Referințe
NU SUNT	

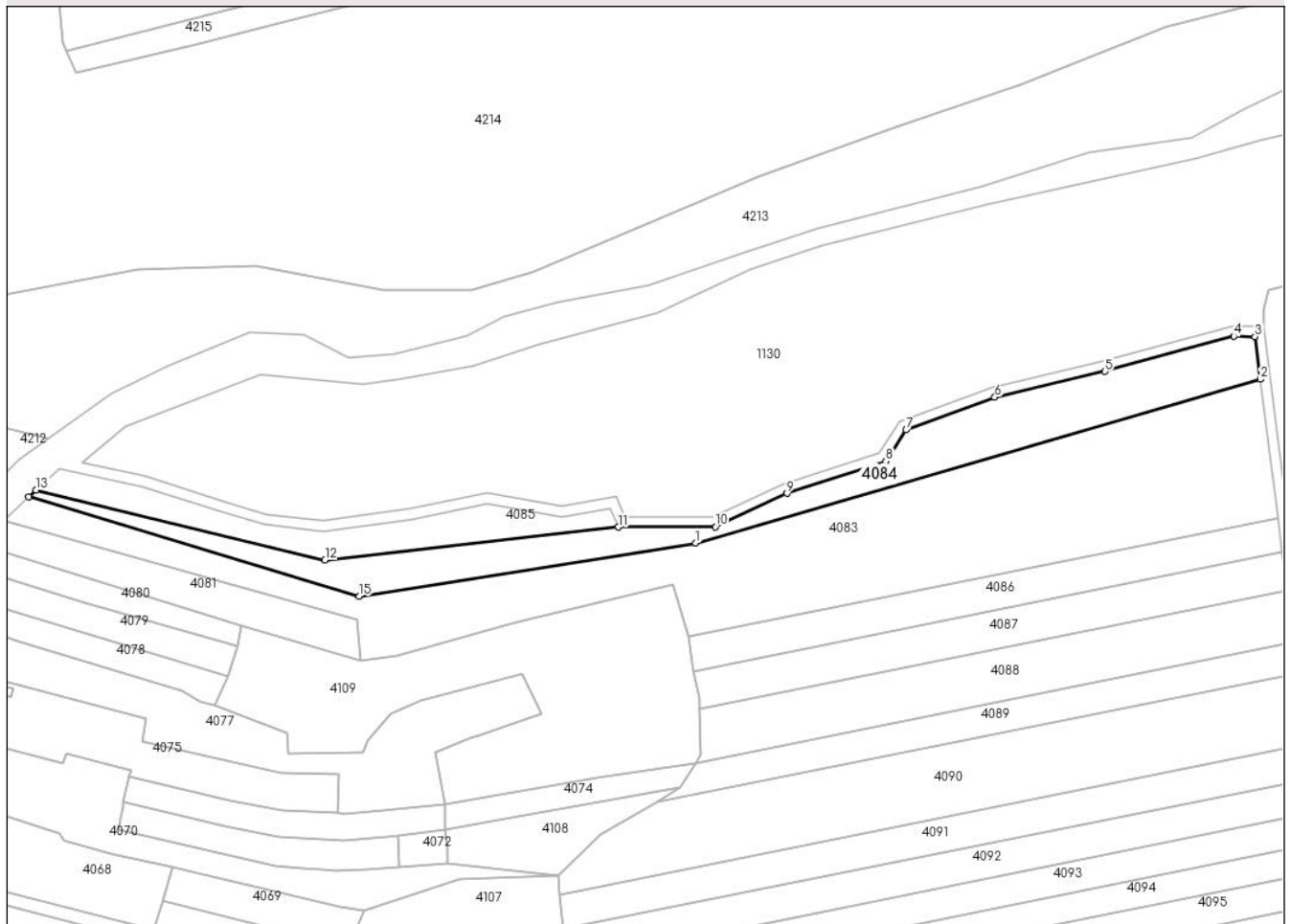
Anexa Nr. 1 La Partea I

Teren

Nr cadastral	Suprafața (mp)*	Observații / Referințe
	7.781	

* Suprafața este determinată în planul de proiecție Stereo 70.

DETALII LINIARE IMOBIL



Date referitoare la teren

Crt	Categorie folosință	Intravilan	Suprafața (mp)	Tarla	Parcelă	Nr. topo	Observații / Referințe
1	arabil	NU	7.781	9	87,92	-	

Lungime Segmente

1) Valorile lungimilor segmentelor sunt obținute din proiecție în plan.

Punct început	X / Y	Punct sfârșit	X / Y	Lungime segment (** (m)
1	482.355,537 344.371,279	2	482.603,42 344.443,093	258.076
2	482.603,42 344.443,093	3	482.601,066 344.461,72	18.775
3	482.601,066 344.461,72	4	482.591,765 344.461,961	9.304
4	482.591,765 344.461,961	5	482.535,281 344.446,538	58.552
5	482.535,281 344.446,538	6	482.486,817 344.435,206	49.771

Punct început	X / Y	Punct sfârșit	X / Y	Lungime segment (** (m)
6	482.486,817 344.435,206	7	482.447,919 344.420,815	41.475
7	482.447,919 344.420,815	8	482.439,072 344.407,174	16.259
8	482.439,072 344.407,174	9	482.395,585 344.393,068	45.718
9	482.395,585 344.393,068	10	482.364,252 344.378,424	34.586
10	482.364,252 344.378,424	11	482.321,543 344.378,22	42.709
11	482.321,543 344.378,22	12	482.192,863 344.363,825	129.483
12	482.192,863 344.363,825	13	482.066,104 344.394,507	130.419
13	482.066,104 344.394,507	14	482.062,857 344.391,479	4.44
14	482.062,857 344.391,479	15	482.207,834 344.347,886	151.389
15	482.207,834 344.347,886	1	482.355,537 344.371,279	149.544

** Lungimile segmentelor sunt determinate în planul de proiecție Stereo 70 și sunt rotunjite la 1 milimetru.

*** Distanța dintre puncte este formată din segmente cumulate ce sunt mai mici decât valoarea 1 milimetru.

**DATE DESPRE IMOBILUL NR. 4085**

Oficiul de Cadastru și Publicitate Imobiliară ARGES
Biroul de Cadastru și Publicitate Imobiliară Costesti

A. Partea I. Descrierea imobilului

TEREN Extravilan

Adresa: Jud. Arges

Nr. Crt	Nr cadastral Nr. topografic	Suprafața* (mp)	Observații / Referințe
A1		2.982	Sector cadastral:11 Teren neimprejmuit;

B. Partea II. Proprietari și acte

Inscrieri privitoare la dreptul de proprietate și alte drepturi reale		Referințe
/		
Act Notarial nr. 109, din 02/11/2021 emis de BIN IAGARU SANDICA CLAUDIA;		
B1	Intabulare, drept de PROPRIETATE bun propriu , dobandit prin Succesiune, cota actuala 1/2, cota initiala 1/2 1) MANEA SILVIU CRISTIAN	A1
B2	Intabulare, drept de PROPRIETATE bun propriu , dobandit prin Succesiune, cota actuala 1/2, cota initiala 1/2 1) MANEA ELENA OANA	A1

C. Partea III. SARCINI .

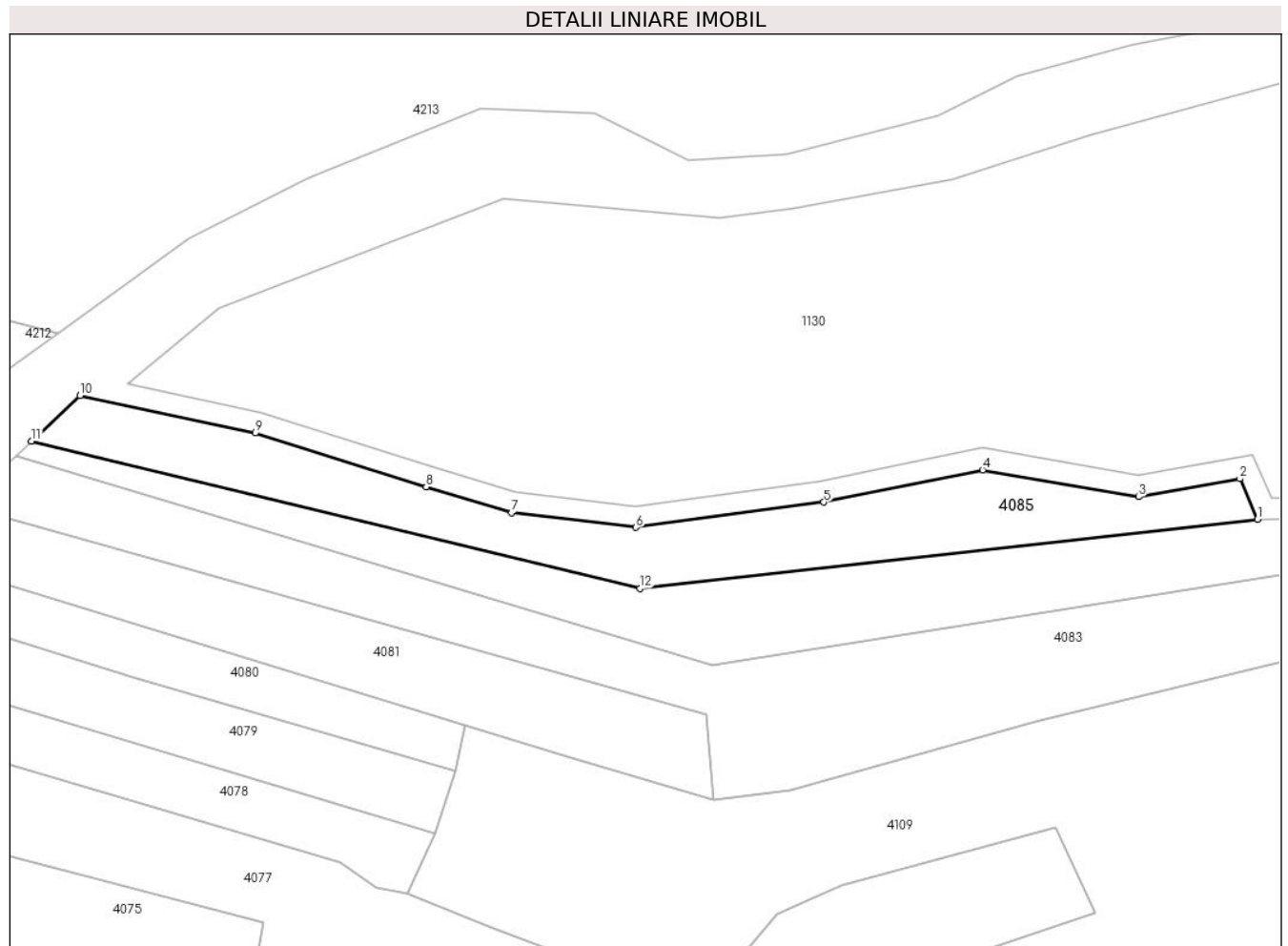
Inscrieri privind dezmembramintele dreptului de proprietate, drepturi reale de garanție și sarcini	Referințe
NU SUNT	

Anexa Nr. 1 La Partea I

Teren

Nr cadastral	Suprafața (mp)*	Observații / Referințe
	2.982	

* Suprafața este determinată în planul de proiecție Stereo 70.



Date referitoare la teren

Crt	Categorie folosință	Intravilan	Suprafața (mp)	Tarla	Parcelă	Nr. topo	Observații / Referințe
1	arabil	NU	2.982	9	87	-	în act se regaseste parcela 101

Lungime Segmente

1) Valorile lungimilor segmentelor sunt obținute din proiecție în plan.

Punct început	X / Y	Punct sfârșit	X / Y	Lungime segment (** (m)
1	482.321,543 344.378,22	2	482.317,879 344.386,637	9.18
2	482.317,879 344.386,637	3	482.296,744 344.382,881	21.466
3	482.296,744 344.382,881	4	482.264,276 344.388,491	32.949
4	482.264,276 344.388,491	5	482.231,178 344.381,764	33.775
5	482.231,178 344.381,764	6	482.192,029 344.376,516	39.499

Punct început	X / Y	Punct sfârșit	X / Y	Lungime segment (** (m)
6	482.192,029 344.376,516	7	482.166,074 344.379,55	26.132
7	482.166,074 344.379,55	8	482.148,342 344.384,938	18.533
8	482.148,342 344.384,938	9	482.112,739 344.396,167	37.332
9	482.112,739 344.396,167	10	482.076,22 344.403,938	37.337
10	482.076,22 344.403,938	11	482.066,104 344.394,507	13.83
11	482.066,104 344.394,507	12	482.192,863 344.363,825	130.419
12	482.192,863 344.363,825	1	482.321,543 344.378,22	129.483

** Lungimile segmentelor sunt determinate în planul de proiecție Stereo 70 și sunt rotunjite la 1 milimetru.

*** Distanța dintre puncte este formată din segmente cumulate ce sunt mai mici decât valoarea 1 milimetru.

**DATE DESPRE IMOBILUL NR. 4086**

Oficiul de Cadastru și Publicitate Imobiliară ARGES
Biroul de Cadastru și Publicitate Imobiliară Costesti

A. Partea I. Descrierea imobilului

TEREN Extravilan

Adresa: Jud. Arges

Nr. Crt	Nr cadastral Nr. topografic	Suprafața* (mp)	Observații / Referințe
A1	82657	4.000	Sector cadastral:11 Teren neimprejmuit;

B. Partea II. Proprietari și acte

Inscrieri privitoare la dreptul de proprietate și alte drepturi reale		Referințe
18321 / 01/07/2024		
Act Notarial nr. 1062, din 18/06/2024 emis de Grecu Carmen;		
B2	Intabulare, drept de PROPRIETATE, bun comun, dobandit prin Conventie, cota actuala 1/1, cota initiala 1/1 1) ENACHE CRISTIANA, căsătorită cu 2) ENACHE OVIDIU	A1

C. Partea III. SARCINI .

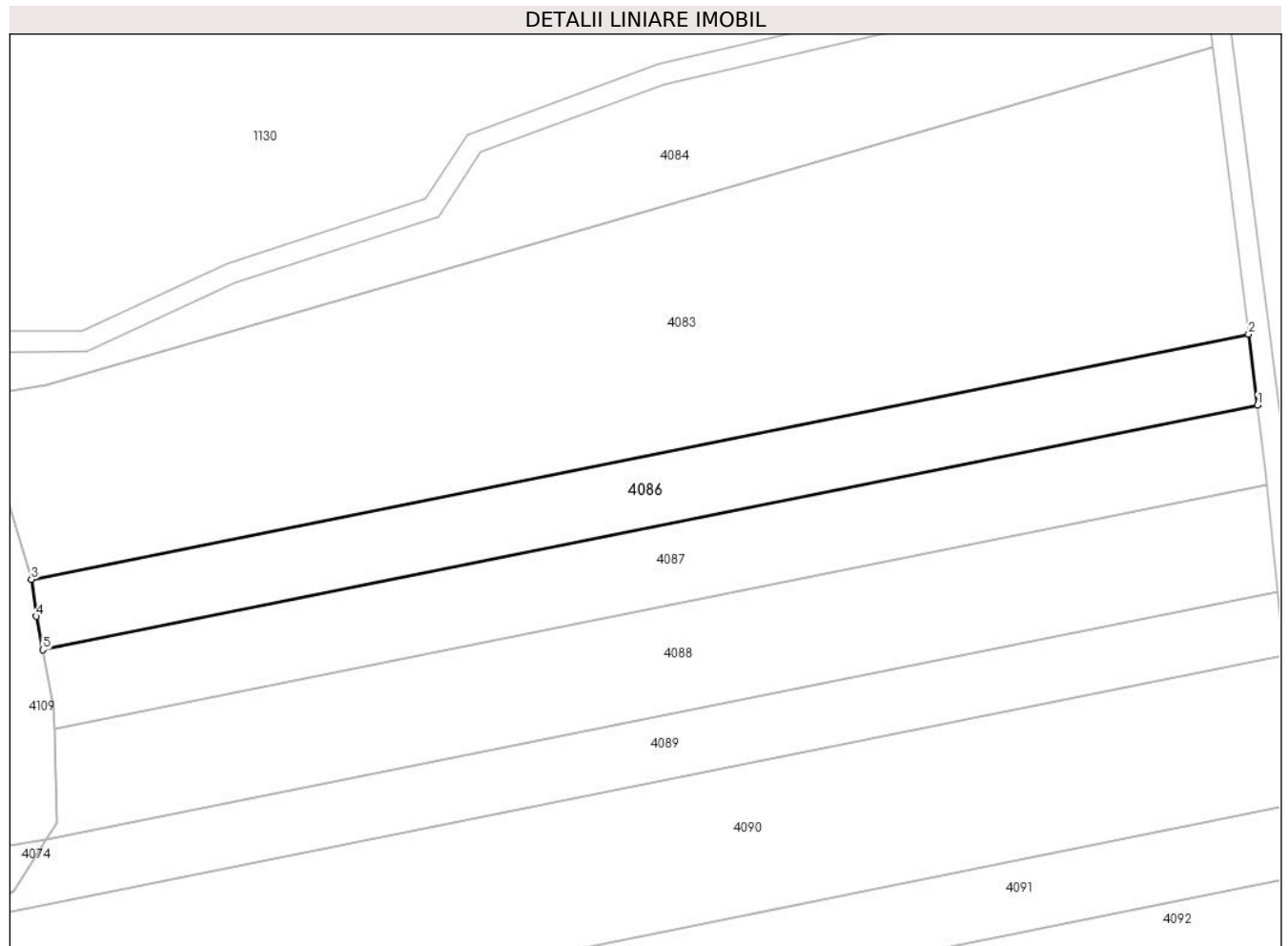
Inscrieri privind dezmembramintele dreptului de proprietate, drepturi reale de garanție și sarcini	Referințe
NU SUNT	

Anexa Nr. 1 La Partea I

Teren

Nr cadastral	Suprafața (mp)*	Observații / Referințe
82657	4.000	

* Suprafața este determinată în planul de proiecție Stereo 70.



Date referitoare la teren

Crt	Categorie folosință	Intravilan	Suprafața (mp)	Tarla	Parcelă	Nr. topo	Observații / Referințe
1	arabil	NU	4.000	9	97	-	

Lungime Segmente

1) Valorile lungimilor segmentelor sunt obținute din proiecție în plan.

Punct început	X / Y	Punct sfârșit	X / Y	Lungime segment (** (m)
1	482.613,022 344.367,105	2	482.611,116 344.382,19	15.205
2	482.611,116 344.382,19	3	482.352,384 344.330,14	263.916
3	482.352,384 344.330,14	4	482.353,407 344.322,275	7.931
4	482.353,407 344.322,275	5	482.354,79 344.315,156	7.252
5	482.354,79 344.315,156	1	482.613,022 344.367,105	263.406

**** Lungimile segmentelor sunt determinate în planul de proiecție Stereo 70 și sunt rotunjite la 1 milimetru.**

***** Distanța dintre puncte este formată din segmente cumulate ce sunt mai mici decât valoarea 1 milimetru.**

**DATE DESPRE IMOBILUL NR. 4087**

Oficiul de Cadastru și Publicitate Imobiliară ARGES
Biroul de Cadastru și Publicitate Imobiliară Costesti

A. Partea I. Descrierea imobilului

TEREN Extravilan

Adresa: Jud. Arges

Nr. Crt	Nr cadastral Nr. topografic	Suprafața* (mp)	Observații / Referințe
A1		4.446	Sector cadastral:11 Teren neimprejmuit;

B. Partea II. Proprietari și acte

Inscrieri privitoare la dreptul de proprietate și alte drepturi reale		Referințe
/		
Act Administrativ nr. 75, din 08/01/2024 emis de PRIMĂRIA COMUNEI STOLNICI;		
B1	Inscrierea posesiei, drept de PROPRIETATE, dobandit prin Lege, cota actuala 1/1, cota initiala 1/1 1) NEIDENTIFICAT NEIDENTIFICAT	A1
Act Normativ nr. 7, din 13/03/1996 emis de PARLAMENTUL ROMÂNIEI (art.13);		
B2	Se notează mențiunea de proprietar neidentificat	A1

C. Partea III. SARCINI .


Inscrieri privind dezmembramintele dreptului de proprietate, drepturi reale de garanție și sarcini	Referințe
NU SUNT	

Anexa Nr. 1 La Partea I

Teren

Nr cadastral	Suprafața (mp)*	Observații / Referințe
	4.446	

* Suprafața este determinată în planul de proiecție Stereo 70.



Date referitoare la teren

Crt	Categorie folosință	Intravilan	Suprafața (mp)	Tarla	Parcelă	Nr. topo	Observații / Referințe
1	arabil	NU	4.446	9	97	-	

Lungime Segmente

1) Valorile lungimilor segmentelor sunt obținute din proiecție în plan.

Punct început	X / Y	Punct sfârșit	X / Y	Lungime segment (** (m)
1	482.357,278 344.298,41	2	482.615,072 344.350,27	262.959
2	482.615,072 344.350,27	3	482.614,833 344.352,778	2.519
3	482.614,833 344.352,778	4	482.613,022 344.367,105	14.441
4	482.613,022 344.367,105	5	482.354,79 344.315,156	263.406
5	482.354,79 344.315,156	6	482.357,126 344.303,129	12.252

Punct început	X / Y	Punct sfârșit	X / Y	Lungime segment (** (m)
6	482.357,126 344.303,129	1	482.357,278 344.298,41	4.721

** Lungimile segmentelor sunt determinate în planul de proiecție Stereo 70 și sunt rotunjite la 1 milimetru.

*** Distanța dintre puncte este formată din segmente cumulate ce sunt mai mici decât valoarea 1 milimetru.

**DATE DESPRE IMOBILUL NR. 4088**

Oficiul de Cadastru și Publicitate Imobiliară ARGES
Biroul de Cadastru și Publicitate Imobiliară Costesti

A. Partea I. Descrierea imobilului

TEREN Extravilan

Adresa: Jud. Arges

Nr. Crt	Nr cadastral Nr. topografic	Suprafața* (mp)	Observații / Referințe
A1		6.000	Sector cadastral:11 Teren neimprejmuit;

B. Partea II. Proprietari și acte

Inscrieri privitoare la dreptul de proprietate și alte drepturi reale	Referințe
/	
Act Administrativ nr. 73069, din 09/08/1995 emis de CJPSDPAT ARGES;	
B1	A1
Intabulare, drept de PROPRIETATE, dobandit prin Reconstituire, cota actuala 1/1, cota initiala 1/1 1) MORLOVA IOANA, lipsă CNP	

C. Partea III. SARCINI .

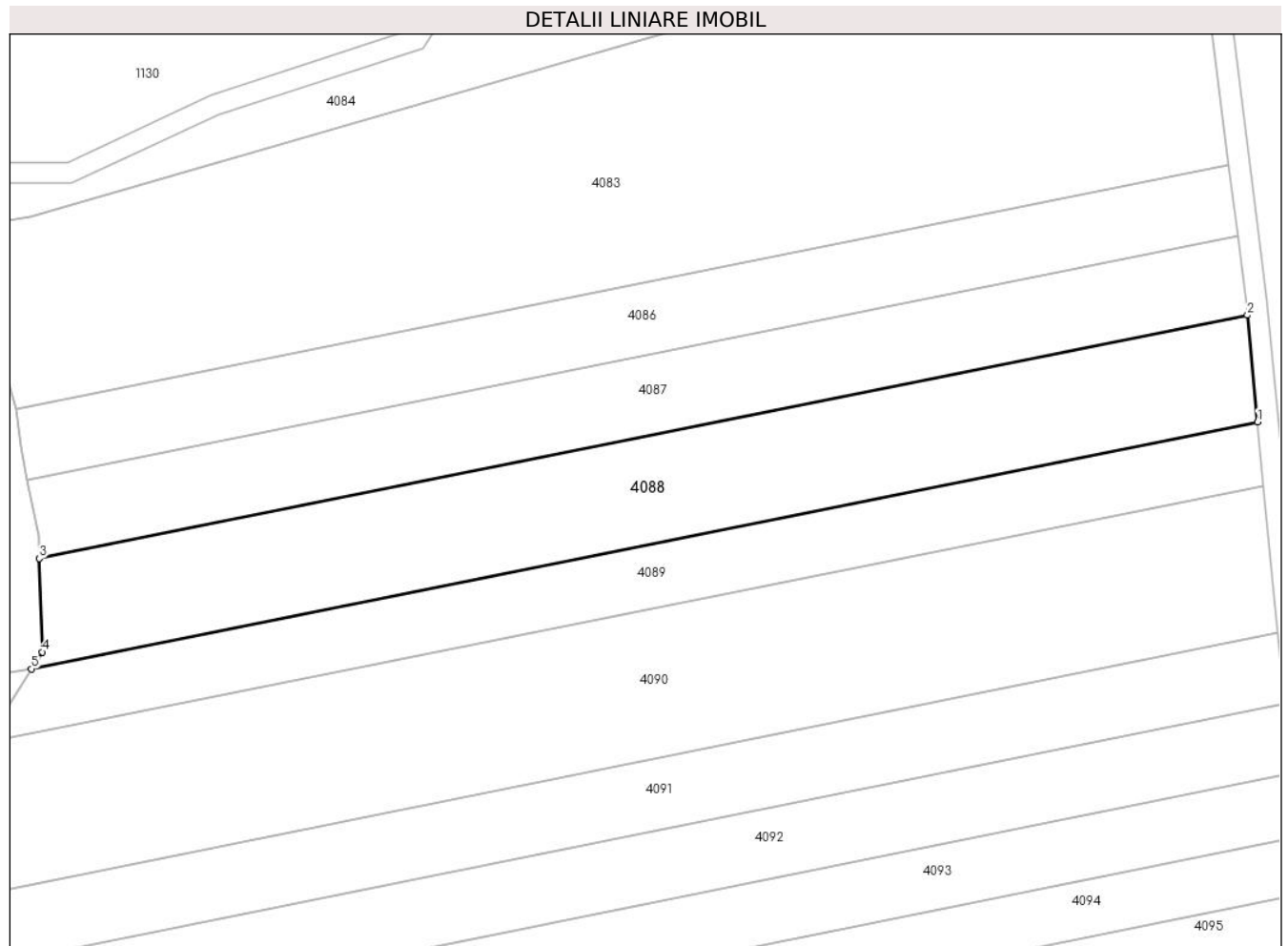
Inscrieri privind dezmembramintele dreptului de proprietate, drepturi reale de garanție și sarcini	Referințe
NU SUNT	

Anexa Nr. 1 La Partea I

Teren

Nr cadastral	Suprafața (mp)*	Observații / Referințe
	6.000	

* Suprafața este determinată în planul de proiecție Stereo 70.



Date referitoare la teren

Crt	Categorie folosință	Intravilan	Suprafața (mp)	Tarla	Parcelă	Nr. topo	Observații / Referințe
1	arabil	NU	6.000	9	97	-	în act se regăsește parcela 101

Lungime Segmente

1) Valorile lungimilor segmentelor sunt obținute din proiecție în plan.

Punct început	X / Y	Punct sfârșit	X / Y	Lungime segment (** (m)
1	482.617,242 344.327,511	2	482.615,072 344.350,27	22.862
2	482.615,072 344.350,27	3	482.357,278 344.298,41	262.959
3	482.357,278 344.298,41	4	482.357,921 344.278,502	19.918
4	482.357,921 344.278,502	5	482.355,627 344.274,882	4.286
5	482.355,627 344.274,882	1	482.617,242 344.327,511	266.856

**** Lungimile segmentelor sunt determinate în planul de proiecție Stereo 70 și sunt rotunjite la 1 milimetru.**

***** Distanța dintre puncte este formată din segmente cumulate ce sunt mai mici decât valoarea 1 milimetru.**

**DATE DESPRE IMOBILUL NR. 4089**

Oficiul de Cadastru și Publicitate Imobiliară ARGES
Biroul de Cadastru și Publicitate Imobiliară Costesti

A. Partea I. Descrierea imobilului

TEREN Extravilan

Adresa: Jud. Arges

Nr. Crt	Nr cadastral Nr. topografic	Suprafața* (mp)	Observații / Referințe
A1		3.700	Sector cadastral:11 Teren neimprejmuit;

B. Partea II. Proprietari și acte

Inscrieri privitoare la dreptul de proprietate și alte drepturi reale		Referințe
/		
Act Notarial nr. 227, din 26/07/1999 emis de BNP DANCIU ILIE;		
B1	Intabulare, drept de PROPRIETATE bun propriu , dobandit prin lesire Din Indiviziune, cota actuala 1/1, cota initiala 1/1 1) TURCU GHEORGHE, lipsă CNP	A1

C. Partea III. SARCINI .

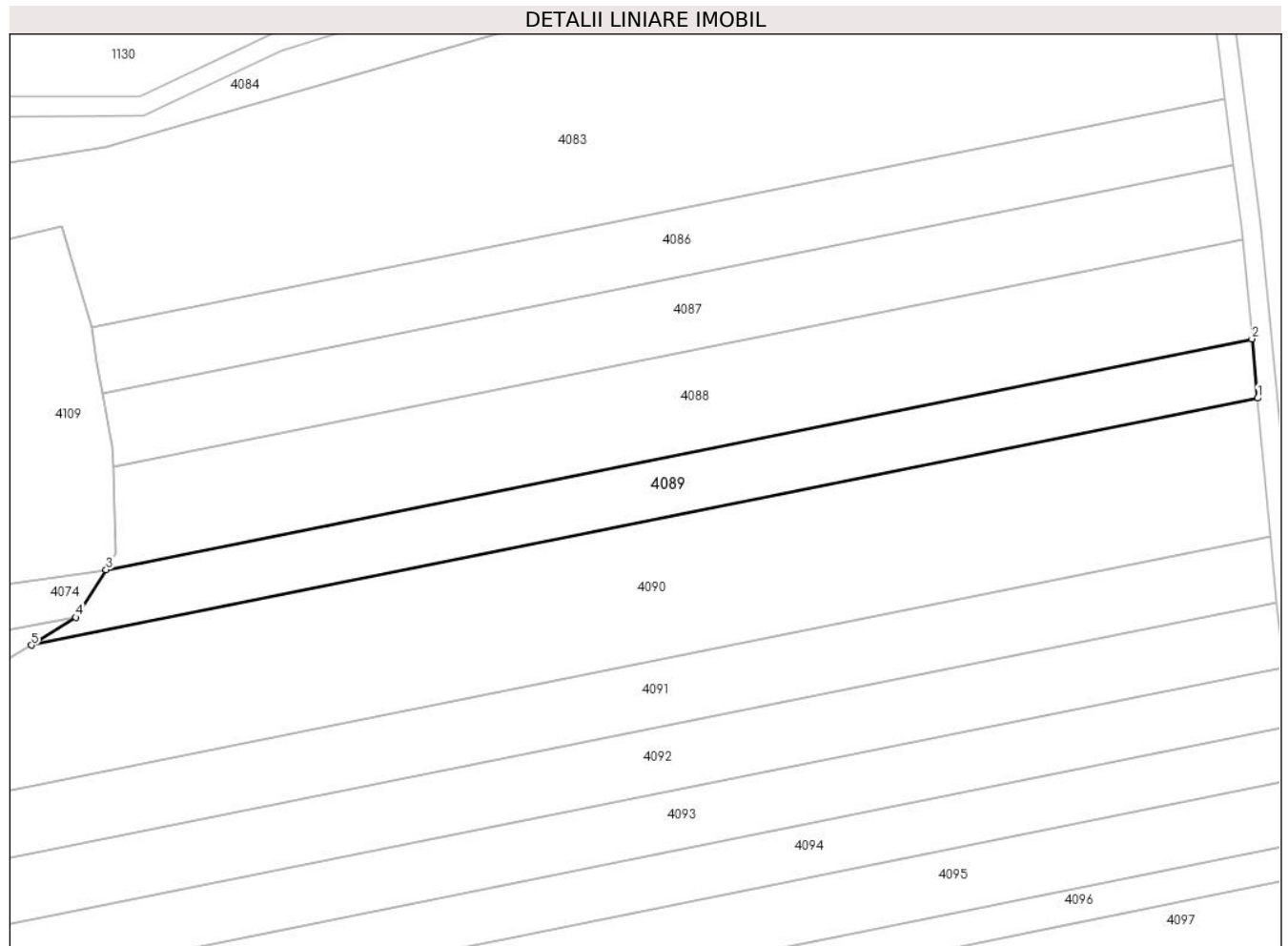
Inscrieri privind dezmembramintele dreptului de proprietate, drepturi reale de garanție și sarcini	Referințe
NU SUNT	

Anexa Nr. 1 La Partea I

Teren

Nr cadastral	Suprafața (mp)*	Observații / Referințe
	3.700	

* Suprafața este determinată în planul de proiecție Stereo 70.



Date referitoare la teren

Crt	Categorie folosință	Intravilan	Suprafața (mp)	Tarla	Parcelă	Nr. topo	Observații / Referințe
1	arabil	NU	3.700	9	97	-	în act se regăsește parcela 101

Lungime Segmente

1) Valorile lungimilor segmentelor sunt obținute din proiecție în plan.

Punct început	X / Y	Punct sfârșit	X / Y	Lungime segment (** (m)
1	482.618,532 344.313,983	2	482.617,242 344.327,511	13.589
2	482.617,242 344.327,511	3	482.355,627 344.274,882	266.856
3	482.355,627 344.274,882	4	482.348,726 344.263,99	12.894
4	482.348,726 344.263,99	5	482.338,579 344.257,664	11.957
5	482.338,579 344.257,664	1	482.618,532 344.313,983	285.562

**** Lungimile segmentelor sunt determinate în planul de proiecție Stereo 70 și sunt rotunjite la 1 milimetru.**

***** Distanța dintre puncte este formată din segmente cumulate ce sunt mai mici decât valoarea 1 milimetru.**

**DATE DESPRE IMOBILUL NR. 4090**

Oficiul de Cadastru și Publicitate Imobiliară ARGES
Biroul de Cadastru și Publicitate Imobiliară Costesti

A. Partea I. Descrierea imobilului

TEREN Extravilan

Adresa: Jud. Arges

Nr. Crt	Nr cadastral Nr. topografic	Suprafața* (mp)	Observații / Referințe
A1		10.000	Sector cadastral:11 Teren neimprejmuit;

B. Partea II. Proprietari și acte

Inscrieri privitoare la dreptul de proprietate și alte drepturi reale	Referințe
/	
Act Administrativ nr. 73057, din 08/08/1995 emis de CJPSDPAT ARGES;	
B1	A1
Intabulare, drept de PROPRIETATE, dobandit prin Reconstituire, cota actuala 1/1, cota initiala 1/1 1) IVAN M GHEORGHE, lipsă CNP	

C. Partea III. SARCINI .

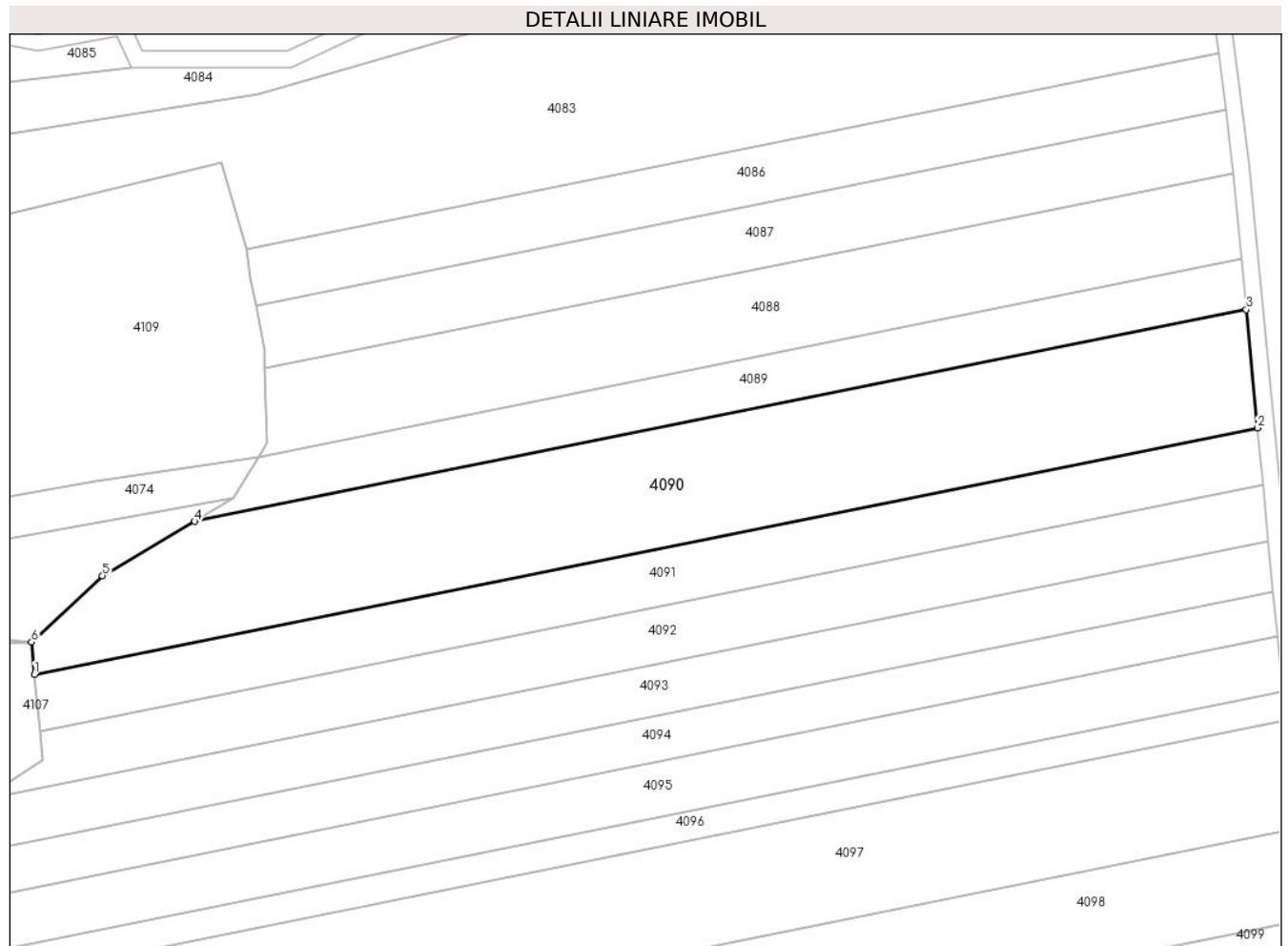
Inscrieri privind dezmembramintele dreptului de proprietate, drepturi reale de garanție și sarcini	Referințe
NU SUNT	

Anexa Nr. 1 La Partea I

Teren

Nr cadastral	Suprafața (mp)*	Observații / Referințe
	10.000	

* Suprafața este determinată în planul de proiecție Stereo 70.



Date referitoare la teren

Crt	Categorie folosință	Intravilan	Suprafața (mp)	Tarla	Parcelă	Nr. topo	Observații / Referințe
1	arabil	NU	10.000	9	97	-	în act se regăsește parcela 101

Lungime Segmente

1) Valorile lungimilor segmentelor sunt obținute din proiecție în plan.

Punct început	X / Y	Punct sfârșit	X / Y	Lungime segment (** (m)
1	482.295,932 344.216,988	2	482.621,536 344.282,49	332.127
2	482.621,536 344.282,49	3	482.618,532 344.313,983	31.636
3	482.618,532 344.313,983	4	482.338,579 344.257,664	285.562
4	482.338,579 344.257,664	5	482.313,992 344.243,26	28.496
5	482.313,992 344.243,26	6	482.295,088 344.225,597	25.872

Punct început	X / Y	Punct sfârșit	X / Y	Lungime segment (** (m)
6	482.295,088 344.225,597	1	482.295,932 344.216,988	8.65

** Lungimile segmentelor sunt determinate în planul de proiecție Stereo 70 și sunt rotunjite la 1 milimetru.

*** Distanța dintre puncte este formată din segmente cumulate ce sunt mai mici decât valoarea 1 milimetru.

**DATE DESPRE IMOBILUL NR. 4091**

Oficiul de Cadastru și Publicitate Imobiliară ARGES
Biroul de Cadastru și Publicitate Imobiliară Costesti

A. Partea I. Descrierea imobilului

TEREN Extravilan

Adresa: Jud. Arges

Nr. Crt	Nr cadastral Nr. topografic	Suprafața* (mp)	Observații / Referințe
A1		5.000	Sector cadastral:11 Teren neimprejmuit;

B. Partea II. Proprietari și acte

Inscrieri privitoare la dreptul de proprietate și alte drepturi reale		Referințe
/		
Act Notarial nr. 648, din 05/04/2017 emis de BNP CARMEN GRECU;		
B1	Intabulare, drept de PROPRIETATE bun propriu , dobandit prin lesire Din Indiviziune, cota actuala 1/1, cota initiala 1/1 1) BUNESCU DOINA-MARIANA	A1

C. Partea III. SARCINI .

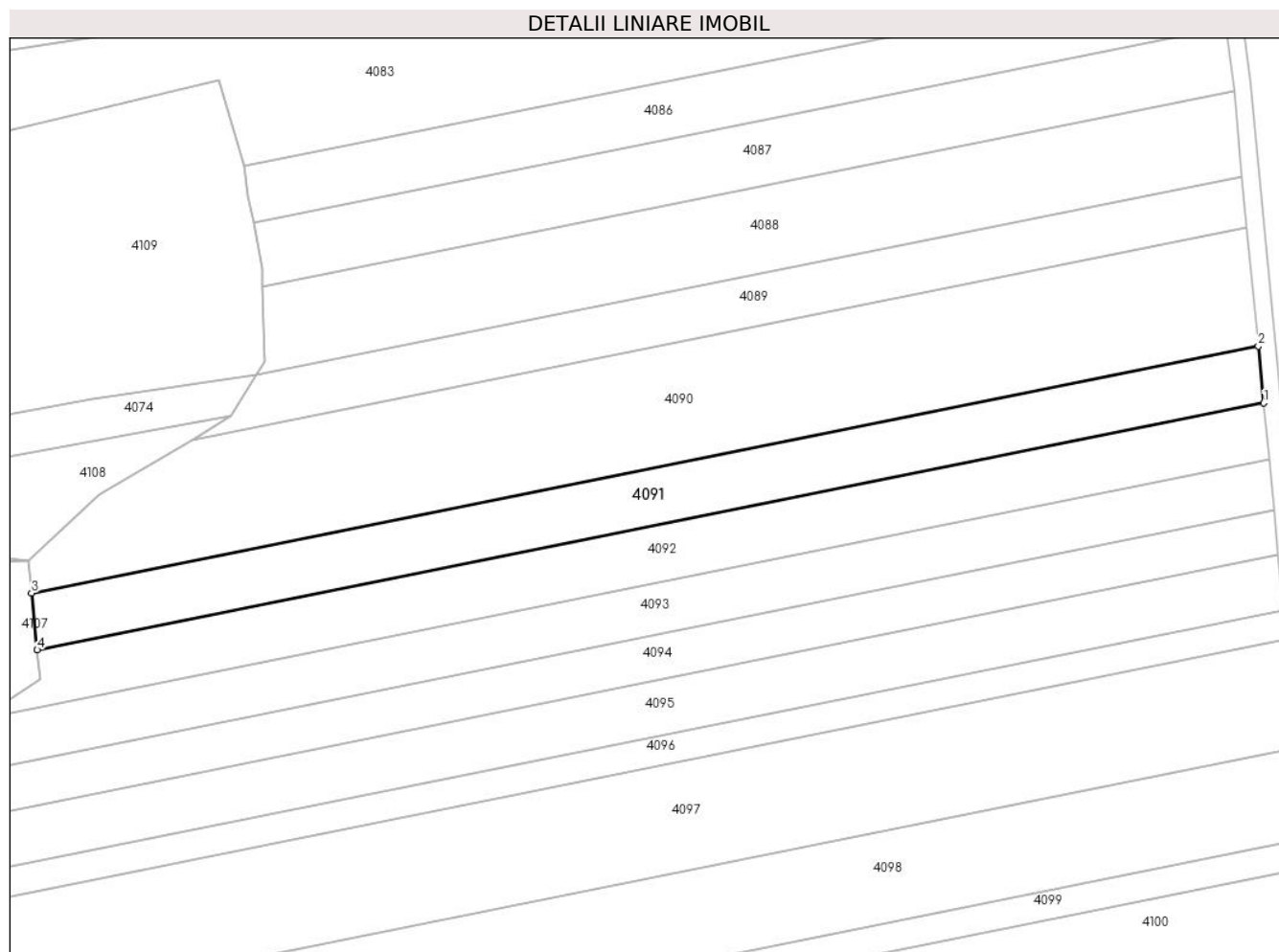
Inscrieri privind dezmembramintele dreptului de proprietate, drepturi reale de garanție și sarcini	Referințe
NU SUNT	

Anexa Nr. 1 La Partea I

Teren

Nr cadastral	Suprafața (mp)*	Observații / Referințe
	5.000	

* Suprafața este determinată în planul de proiecție Stereo 70.



Date referitoare la teren

Crt	Categorie folosință	Intra vilan	Suprafața (mp)	Tarla	Parcelă	Nr. topo	Observații / Referințe
1	arabil	NU	5.000	9	-	-	în act se regăsește parcela 101

Lungime Segmente

1) Valorile lungimilor segmentelor sunt obținute din proiecție în plan.

Punct început	X / Y	Punct sfârșit	X / Y	Lungime segment (** (m)
1	482.622,973 344.267,422	2	482.621,536 344.282,49	15.136
2	482.621,536 344.282,49	3	482.295,932 344.216,988	332.127
3	482.295,932 344.216,988	4	482.297,409 344.201,928	15.132
4	482.297,409 344.201,928	1	482.622,973 344.267,422	332.086

** Lungimile segmentelor sunt determinate în planul de proiecție Stereo 70 și sunt rotunjite la 1 milimetru.

***** Distanţa dintre puncte este formată din segmente cumulate ce sunt mai mici decât valoarea 1 milimetru.**

**DATE DESPRE IMOBILUL NR. 4092**

Oficiul de Cadastru și Publicitate Imobiliară ARGES
Biroul de Cadastru și Publicitate Imobiliară Costesti

A. Partea I. Descrierea imobilului

TEREN Extravilan

Adresa: Jud. Arges

Nr. Crt	Nr cadastral Nr. topografic	Suprafața* (mp)	Observații / Referințe
A1		5.000	Sector cadastral:11 Teren neimprejmut;

B. Partea II. Proprietari și acte

Inscrieri privitoare la dreptul de proprietate și alte drepturi reale		Referințe
/		
Act Notarial nr. 231, din 23/08/2012 emis de BNP CARMEN GRECU;		
B1	Intabulare, drept de PROPRIETATE bun propriu , dobandit prin Succesiune, cota actuala 1/4, cota initiala 1/4 1) TOITAN V STANA	A1
B2	Intabulare, drept de PROPRIETATE bun propriu , dobandit prin Succesiune, cota actuala 1/4, cota initiala 1/4 1) MARIN I DUMITRA	A1
B3	Intabulare, drept de PROPRIETATE bun propriu , dobandit prin Succesiune, cota actuala 1/4, cota initiala 1/4 1) MÎNDREANU I MARIANA	A1
B4	Intabulare, drept de PROPRIETATE bun propriu , dobandit prin Succesiune, cota actuala 1/4, cota initiala 1/4 1) MIHAI I FLOAREA	A1

C. Partea III. SARCINI .

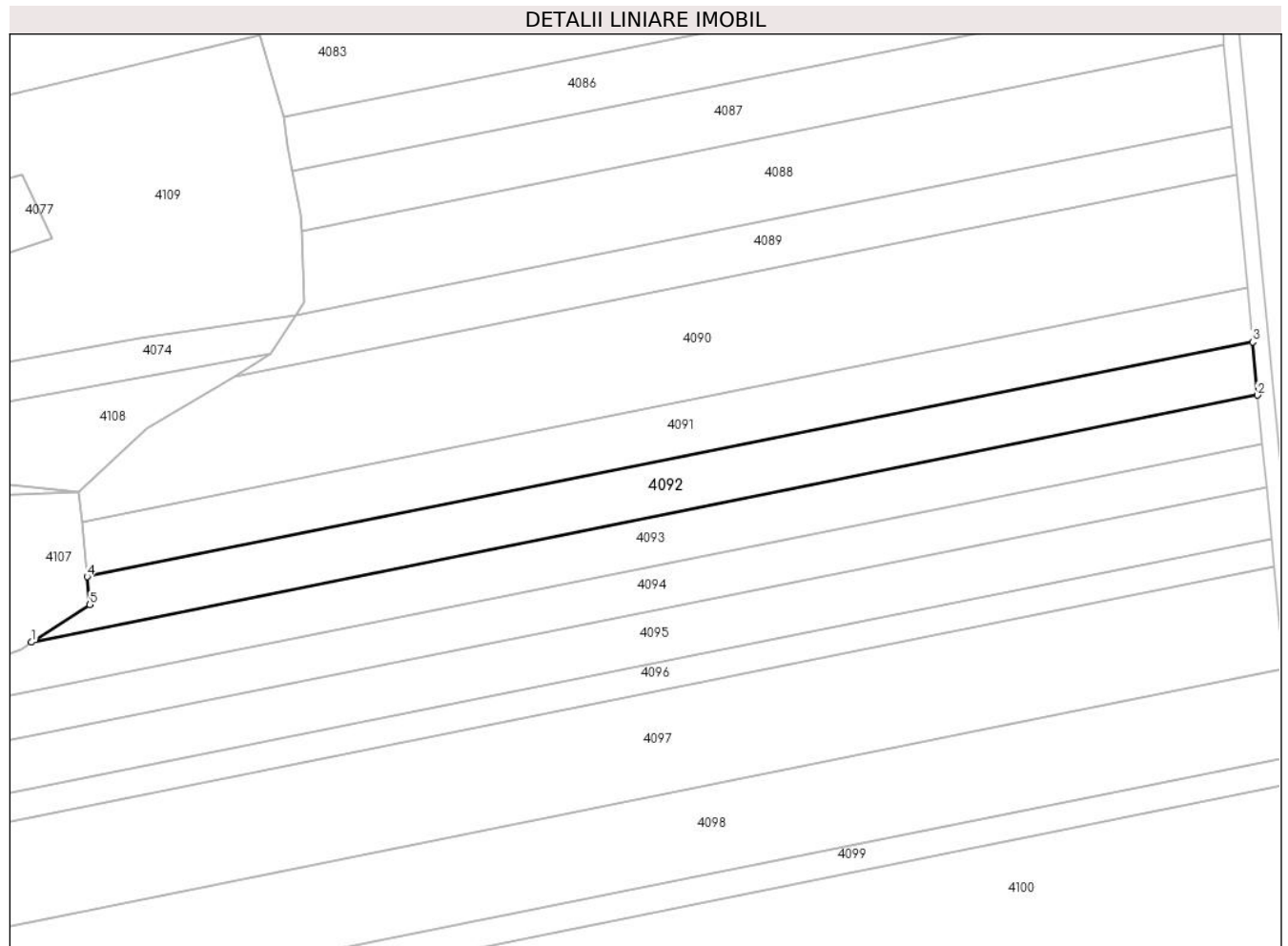
Inscrieri privind dezmembramintele dreptului de proprietate, drepturi reale de garanție și sarcini	Referințe
NU SUNT	

Anexa Nr. 1 La Partea I

Teren

Nr cadastral	Suprafața (mp)*	Observații / Referințe
	5.000	

* Suprafața este determinată în planul de proiecție Stereo 70.



Date referitoare la teren

Crt	Categorie folosință	Intravilan	Suprafața (mp)	Tarla	Parcelă	Nr. topo	Observații / Referințe
1	arabil	NU	5.000	9	98,101	-	

Lungime Segmente

1) Valorile lungimilor segmentelor sunt obținute din proiecție în plan.

Punct început	X / Y	Punct sfârșit	X / Y	Lungime segment (** (m)
1	482.281,881 344.183,633	2	482.624,392 344.252,536	349.373
2	482.624,392 344.252,536	3	482.622,973 344.267,422	14.953
3	482.622,973 344.267,422	4	482.297,409 344.201,928	332.086
4	482.297,409 344.201,928	5	482.298,178 344.194,086	7.88
5	482.298,178 344.194,086	1	482.281,881 344.183,633	19.361

**** Lungimile segmentelor sunt determinate în planul de proiecție Stereo 70 și sunt rotunjite la 1 milimetru.**

***** Distanța dintre puncte este formată din segmente cumulate ce sunt mai mici decât valoarea 1 milimetru.**

**DATE DESPRE IMOBILUL NR. 4093**

Oficiul de Cadastru și Publicitate Imobiliară ARGES
Biroul de Cadastru și Publicitate Imobiliară Costesti

A. Partea I. Descrierea imobilului

TEREN Extravilan

Adresa: Jud. Arges

Nr. Crt	Nr cadastral Nr. topografic	Suprafața* (mp)	Observații / Referințe
A1	80888	5.000	Sector cadastral:11 Teren neimprejmuit;

B. Partea II. Proprietari și acte

Inscrieri privitoare la dreptul de proprietate și alte drepturi reale	Referințe
5999 / 16/07/2014	
Act Notarial nr. 1705, din 15/07/2014 emis de N.P. GRECU CARMEN;	
B3	A1
Intabulare, drept de PROPRIETATE bun comun,, dobandit prin Conventie, cota actuala 1/1, cota initiala 1/1	
1) DRAGAN VIORICA	
2) DRAGAN CONSTANTIN, , soti	

C. Partea III. SARCINI .

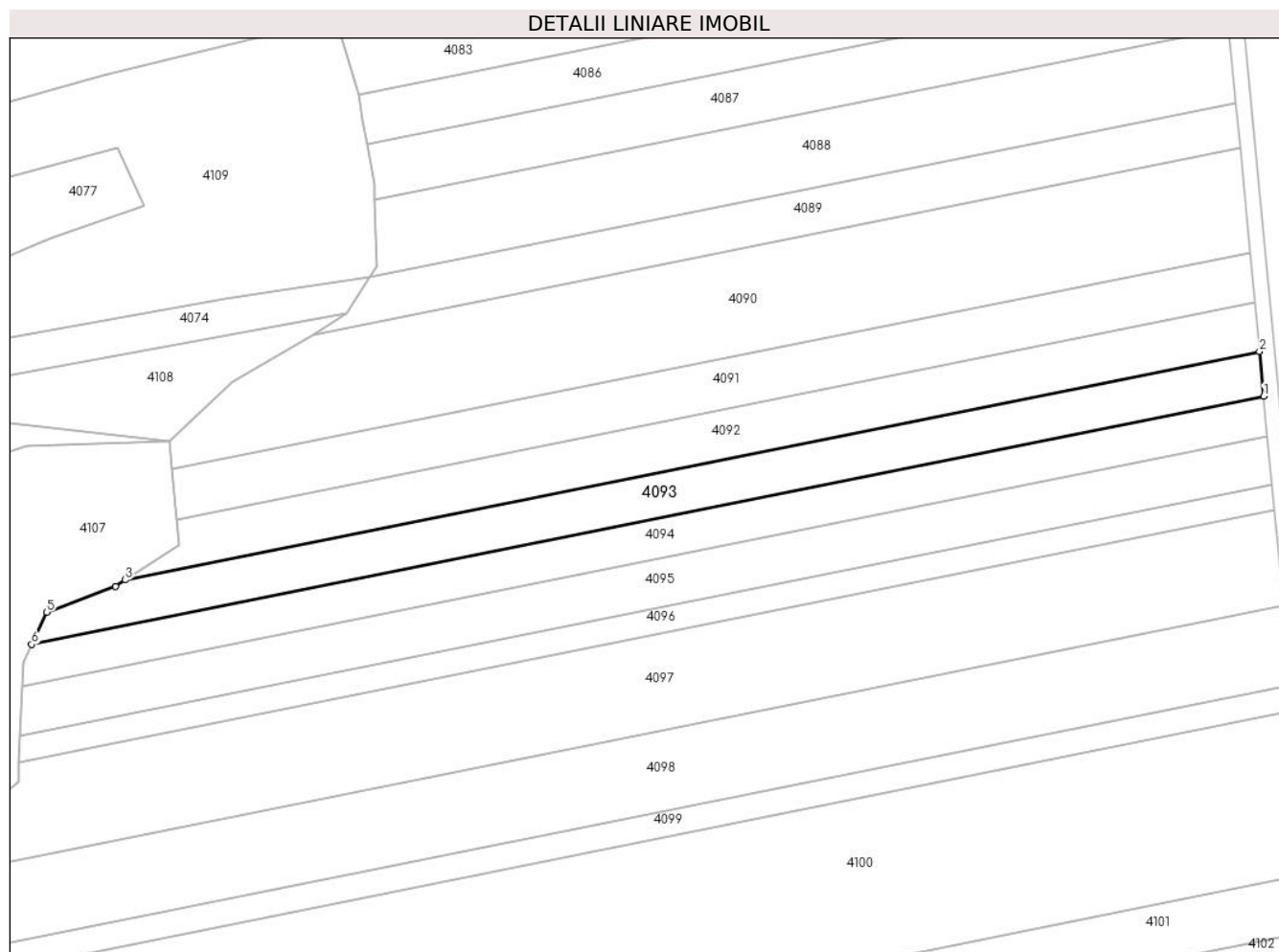
Inscrieri privind dezmembramintele dreptului de proprietate, drepturi reale de garanție și sarcini	Referințe
NU SUNT	

Anexa Nr. 1 La Partea I

Teren

Nr cadastral	Suprafața (mp)*	Observații / Referințe
80888	5.000	

* Suprafața este determinată în planul de proiecție Stereo 70.



Date referitoare la teren

Crt	Categorie folosință	Intravilan	Suprafața (mp)	Tarla	Parcelă	Nr. topo	Observații / Referințe
1	arabil	NU	5.000	9	101	-	

Lungime Segmente

1) Valorile lungimilor segmentelor sunt obținute din proiecție în plan.

Punct început	X / Y	Punct sfârșit	X / Y	Lungime segment (** (m)
1	482.625,679 344.239,041	2	482.624,392 344.252,536	13.556
2	482.624,392 344.252,536	3	482.281,881 344.183,633	349.373
3	482.281,881 344.183,633	4	482.278,935 344.181,743	3.5
4	482.278,935 344.181,743	5	482.258,086 344.173,918	22.269
5	482.258,086 344.173,918	6	482.253,579 344.164,186	10.725

Punct început	X / Y	Punct sfârșit	X / Y	Lungime segment (** (m)
6	482.253,579 344.164,186	1	482.625,679 344.239,041	379.555

** Lungimile segmentelor sunt determinate în planul de proiecție Stereo 70 și sunt rotunjite la 1 milimetru.

*** Distanța dintre puncte este formată din segmente cumulate ce sunt mai mici decât valoarea 1 milimetru.

**DATE DESPRE IMOBILUL NR. 4094**

Oficiul de Cadastru și Publicitate Imobiliară ARGES
Biroul de Cadastru și Publicitate Imobiliară Costesti

A. Partea I. Descrierea imobilului

TEREN Extravilan

Adresa: Jud. Arges, SAT IZBASESTI

Nr. Crt	Nr cadastral Nr. topografic	Suprafața* (mp)	Observații / Referințe
A1	81177	4.600	Sector cadastral:11 Teren neimprejmuit;

B. Partea II. Proprietari și acte

Inscrieri privitoare la dreptul de proprietate și alte drepturi reale		Referințe
5546 / 17/06/2015		
Act Notarial nr. 1660, din 19/06/2002 emis de BNP DANCIU ILIE (act administrativ nr. 3108/11-06-2015 emis de PRIMARIA STOLNICI; act administrativ nr. 3107/11-06-2015 emis de PRIMARIA STOLNICI);		
B1	Intabulare, drept de PROPRIETATE bun comun,, dobandit prin Conventie, cota actuala 1/1, cota initiala 1/1 1) PATRAU MIRCEA, , casatorit cu 2) PATRAU FLORINA	A1

C. Partea III. SARCINI .

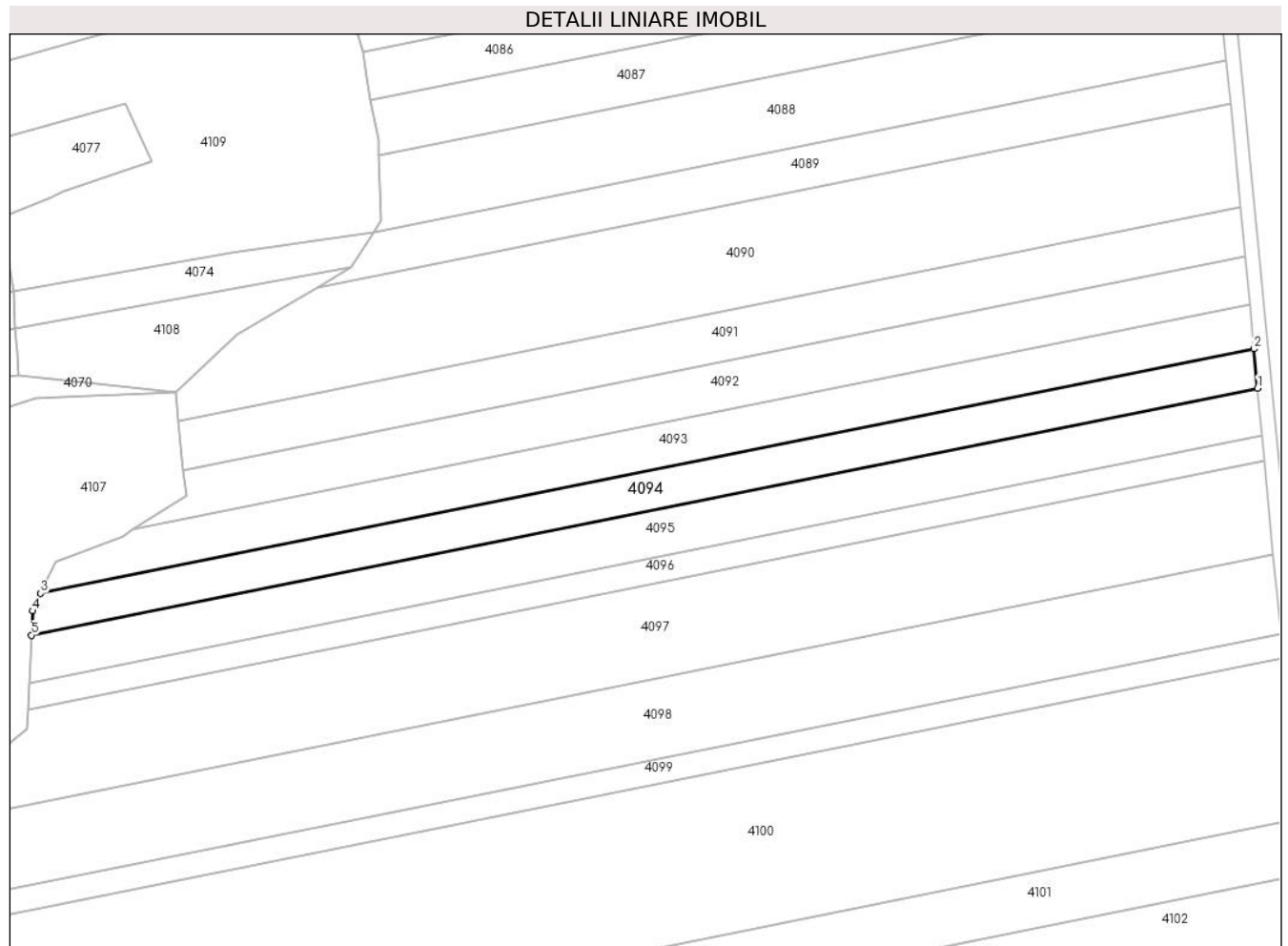
Inscrieri privind dezmembramintele dreptului de proprietate, drepturi reale de garanție și sarcini	Referințe
NU SUNT	

Anexa Nr. 1 La Partea I

Teren

Nr cadastral	Suprafața (mp)*	Observații / Referințe
81177	4.600	

* Suprafața este determinată în planul de proiecție Stereo 70.



Date referitoare la teren

Crt	Categorie folosință	Intravilan	Suprafața (mp)	Tarla	Parcelă	Nr. topo	Observații / Referințe
1	arabil	NU	4.600	9	101	-	

Lungime Segmente

1) Valorile lungimilor segmentelor sunt obținute din proiecție în plan.

Punct început	X / Y	Punct sfârșit	X / Y	Lungime segment (** (m)
1	482.626,828 344.226,998	2	482.625,679 344.239,041	12.098
2	482.625,679 344.239,041	3	482.253,579 344.164,186	379.555
3	482.253,579 344.164,186	4	482.251,075 344.158,78	5.958
4	482.251,075 344.158,78	5	482.250,761 344.151,345	7.442
5	482.250,761 344.151,345	1	482.626,828 344.226,998	383.601

**** Lungimile segmentelor sunt determinate în planul de proiecție Stereo 70 și sunt rotunjite la 1 milimetru.**

***** Distanța dintre puncte este formată din segmente cumulate ce sunt mai mici decât valoarea 1 milimetru.**

**DATE DESPRE IMOBILUL NR. 4095**

Oficiul de Cadastru și Publicitate Imobiliară ARGES
Biroul de Cadastru și Publicitate Imobiliară Costesti

A. Partea I. Descrierea imobilului

TEREN Extravilan

Adresa: Jud. Arges

Nr. Crt	Nr cadastral Nr. topografic	Suprafața* (mp)	Observații / Referințe
A1	80674	5.555	Sector cadastral:11 Teren neimprejmuit;

B. Partea II. Proprietari și acte

Inscrieri privitoare la dreptul de proprietate și alte drepturi reale		Referințe
2649 / 08/04/2013		
Act Notarial nr. 1306, din 02/04/2013 emis de N.P. DANCIU ILIE;		
B3	Intabulare, drept de PROPRIETATE bun comun,, dobandit prin Conventie, cota actuala 1/1, cota initiala 1/1 1) PĂTRĂU MIRCEA, , casatorit cu 2) PĂTRĂU FLORINA	A1

C. Partea III. SARCINI .

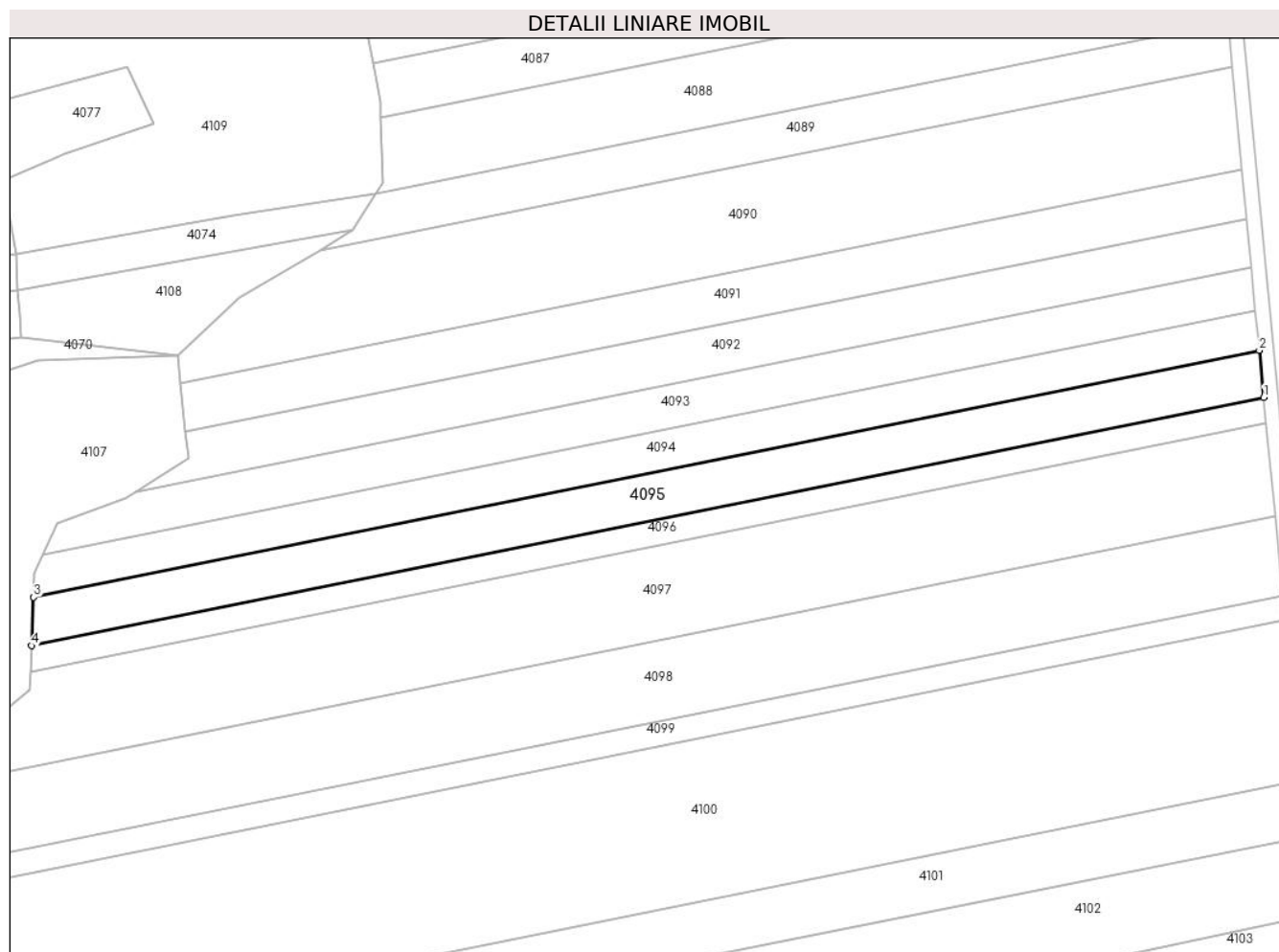
Inscrieri privind dezmembramintele dreptului de proprietate, drepturi reale de garanție și sarcini	Referințe
NU SUNT	

Anexa Nr. 1 La Partea I

Teren

Nr cadastral	Suprafața (mp)*	Observații / Referințe
80674	5.555	

* Suprafața este determinată în planul de proiecție Stereo 70.



Date referitoare la teren

Crt	Categorie folosință	Intravilan	Suprafața (mp)	Tarla	Parcelă	Nr. topo	Observații / Referințe
1	arabil	NU	5.555	9	101	-	în act se regăsește parcela 97

Lungime Segmente

1) Valorile lungimilor segmentelor sunt obținute din proiecție în plan.

Punct început	X / Y	Punct sfârșit	X / Y	Lungime segment (** (m)
1	482.628,206 344.212,543	2	482.626,828 344.226,998	14.521
2	482.626,828 344.226,998	3	482.250,761 344.151,345	383.601
3	482.250,761 344.151,345	4	482.250,132 344.136,486	14.872
4	482.250,132 344.136,486	1	482.628,206 344.212,543	385.648

** Lungimile segmentelor sunt determinate în planul de proiecție Stereo 70 și sunt rotunjite la 1 milimetru.

***** Distanţa dintre puncte este formată din segmente cumulate ce sunt mai mici decât valoarea 1 milimetru.**

**DATE DESPRE IMOBILUL NR. 4096**

Oficiul de Cadastru și Publicitate Imobiliară ARGES
Biroul de Cadastru și Publicitate Imobiliară Costesti

A. Partea I. Descrierea imobilului

TEREN Extravilan

Adresa: Jud. Arges

Nr. Crt	Nr cadastral Nr. topografic	Suprafața* (mp)	Observații / Referințe
A1		3.000	Sector cadastral:11 Teren neimprejmuit;

B. Partea II. Proprietari și acte

Inscrieri privitoare la dreptul de proprietate și alte drepturi reale	Referințe
/	
Act Notarial nr. 227, din 26/10/2004 emis de BNP Craciun Irina;	
B1	A1
Intabulare, drept de PROPRIETATE bun propriu , dobandit prin Succesiune, cota actuala 1/1, cota initiala 1/1 1) PATRAU M ADRIANA	

C. Partea III. SARCINI .

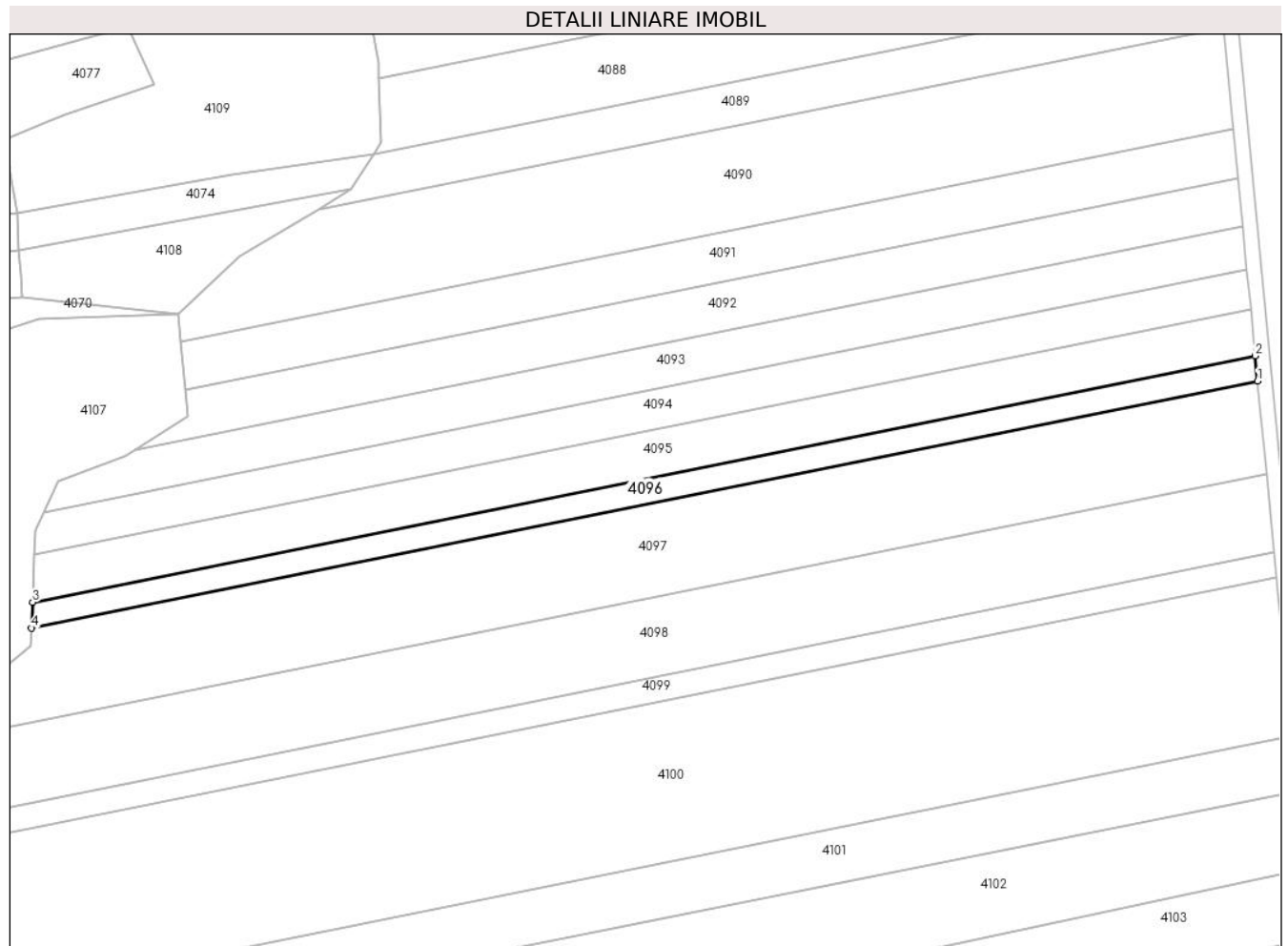
Inscrieri privind dezmembramintele dreptului de proprietate, drepturi reale de garanție și sarcini	Referințe
NU SUNT	

Anexa Nr. 1 La Partea I

Teren

Nr cadastral	Suprafața (mp)*	Observații / Referințe
	3.000	

* Suprafața este determinată în planul de proiecție Stereo 70.



Date referitoare la teren

Crt	Categorie folosință	Intra vilan	Suprafața (mp)	Tarla	Parcelă	Nr. topo	Observații / Referințe
1	arabil	NU	3.000	9	101	-	

Lungime Segmente

1) Valorile lungimilor segmentelor sunt obținute din proiecție în plan.

Punct început	X / Y	Punct sfârșit	X / Y	Lungime segment (** (m)
1	482.628,948 344.204,769	2	482.628,206 344.212,543	7.809
2	482.628,206 344.212,543	3	482.250,132 344.136,486	385.648
3	482.250,132 344.136,486	4	482.249,794 344.128,494	7.999
4	482.249,794 344.128,494	1	482.628,948 344.204,769	386.75

** Lungimile segmentelor sunt determinate în planul de proiecție Stereo 70 și sunt rotunjite la 1 milimetru.

***** Distanţa dintre puncte este formată din segmente cumulate ce sunt mai mici decât valoarea 1 milimetru.**

**DATE DESPRE IMOBILUL NR. 4097**

Oficiul de Cadastru și Publicitate Imobiliară ARGES
Biroul de Cadastru și Publicitate Imobiliară Costesti

A. Partea I. Descrierea imobilului

TEREN Extravilan

Adresa: Jud. Arges

Nr. Crt	Nr cadastral Nr. topografic	Suprafața* (mp)	Observații / Referințe
A1	81553	11.500	Sector cadastral:11 Teren neimprejmuit;

B. Partea II. Proprietari și acte

Inscrieri privitoare la dreptul de proprietate și alte drepturi reale		Referințe
7282 / 27/06/2017		
Act Notarial nr. 2586, din 20/06/2017 emis de Simonescu Diaconu Nicolae;		
B2	Intabulare, drept de PROPRIETATE bun comun, dobandit prin Conventie, cota actuala 1/1, cota initiala 1/1 1) PATRAU MIRCEA, casatorit cu 2) PATRAU FLORINA	A1

C. Partea III. SARCINI .

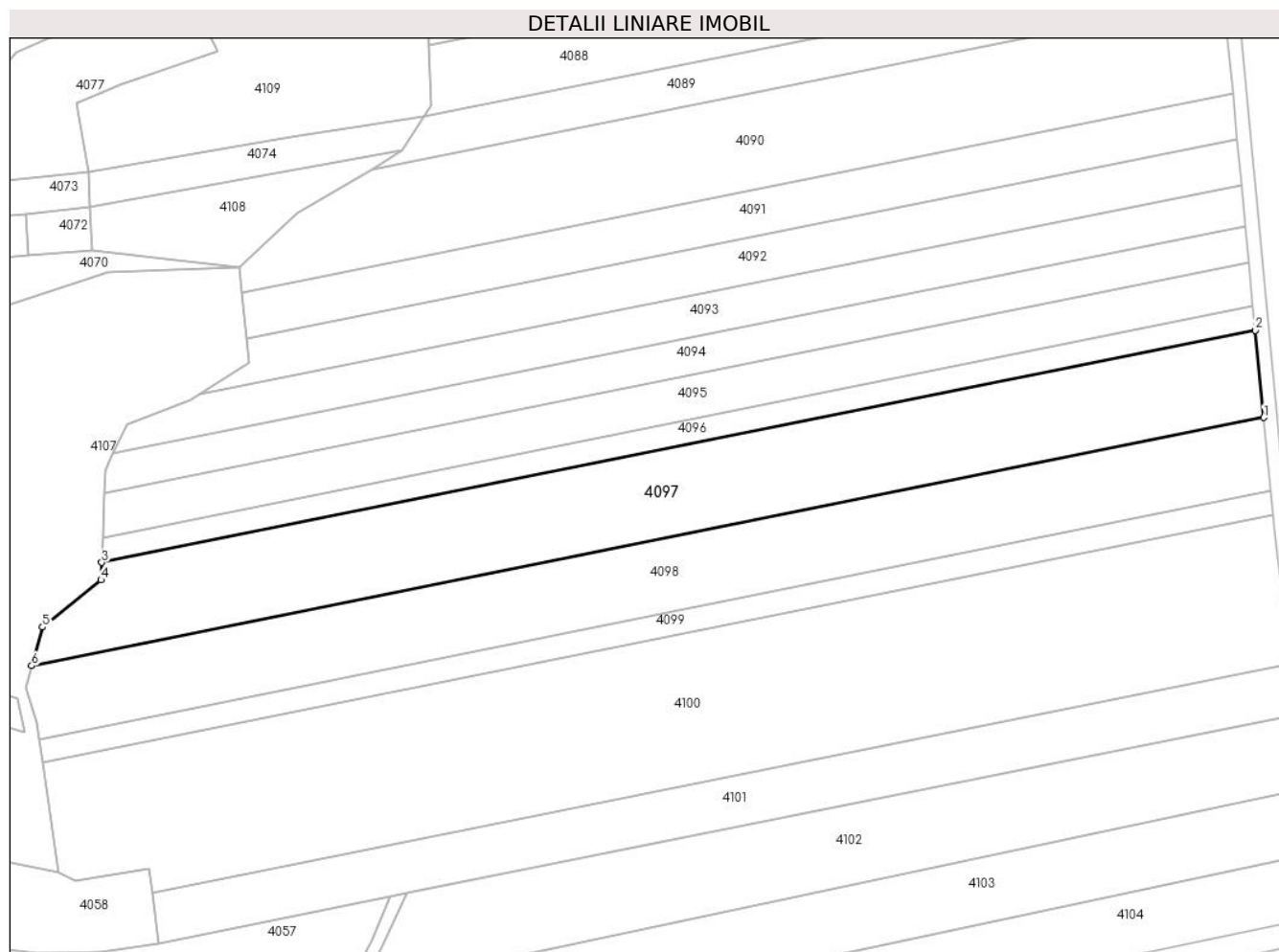
Inscrieri privind dezmembramintele dreptului de proprietate, drepturi reale de garanție și sarcini	Referințe
NU SUNT	

Anexa Nr. 1 La Partea I

Teren

Nr cadastral	Suprafața (mp)*	Observații / Referințe
81553	11.500	

* Suprafața este determinată în planul de proiecție Stereo 70.



Date referitoare la teren

Crt	Categorie folosință	Intravilan	Suprafața (mp)	Tarla	Parcelă	Nr. topo	Observații / Referințe
1	arabil	NU	11.500	9	101	-	

Lungime Segmente

1) Valorile lungimilor segmentelor sunt obținute din proiecție în plan.

Punct început	X / Y	Punct sfârșit	X / Y	Lungime segment (** (m)
1	482.631,685 344.176,07	2	482.628,948 344.204,769	28.829
2	482.628,948 344.204,769	3	482.249,794 344.128,494	386.75
3	482.249,794 344.128,494	4	482.249,554 344.122,822	5.677
4	482.249,554 344.122,822	5	482.230,343 344.107,318	24.687
5	482.230,343 344.107,318	6	482.226,757 344.094,61	13.204

Punct început	X / Y	Punct sfârșit	X / Y	Lungime segment (** (m)
6	482.226,757 344.094,61	1	482.631,685 344.176,07	413.04

** Lungimile segmentelor sunt determinate în planul de proiecție Stereo 70 și sunt rotunjite la 1 milimetru.

*** Distanța dintre puncte este formată din segmente cumulate ce sunt mai mici decât valoarea 1 milimetru.

**DATE DESPRE IMOBILUL NR. 4098**

Oficiul de Cadastru și Publicitate Imobiliară ARGES
Biroul de Cadastru și Publicitate Imobiliară Costesti

A. Partea I. Descrierea imobilului

TEREN Extravilan

Adresa: Jud. Arges, PUNCTUL " LA CATACU"

Nr. Crt	Nr cadastral Nr. topografic	Suprafața* (mp)	Observații / Referințe
A1	81905	10.000	Sector cadastral:11 Teren neimprejmuit;

B. Partea II. Proprietari și acte

Inscrieri privitoare la dreptul de proprietate și alte drepturi reale		Referințe
3744 / 25/03/2019		
Act Notarial nr. 1446, din 20/03/2019 emis de SIMONESCU Nicolae;		
B2	Intabulare, drept de PROPRIETATE, bun comun, dobandit prin Conventie, cota actuala 1/1, cota initiala 1/1 1) PATRAU MIRCEA, casatorit cu 2) PATRAU FLORINA	A1

C. Partea III. SARCINI .

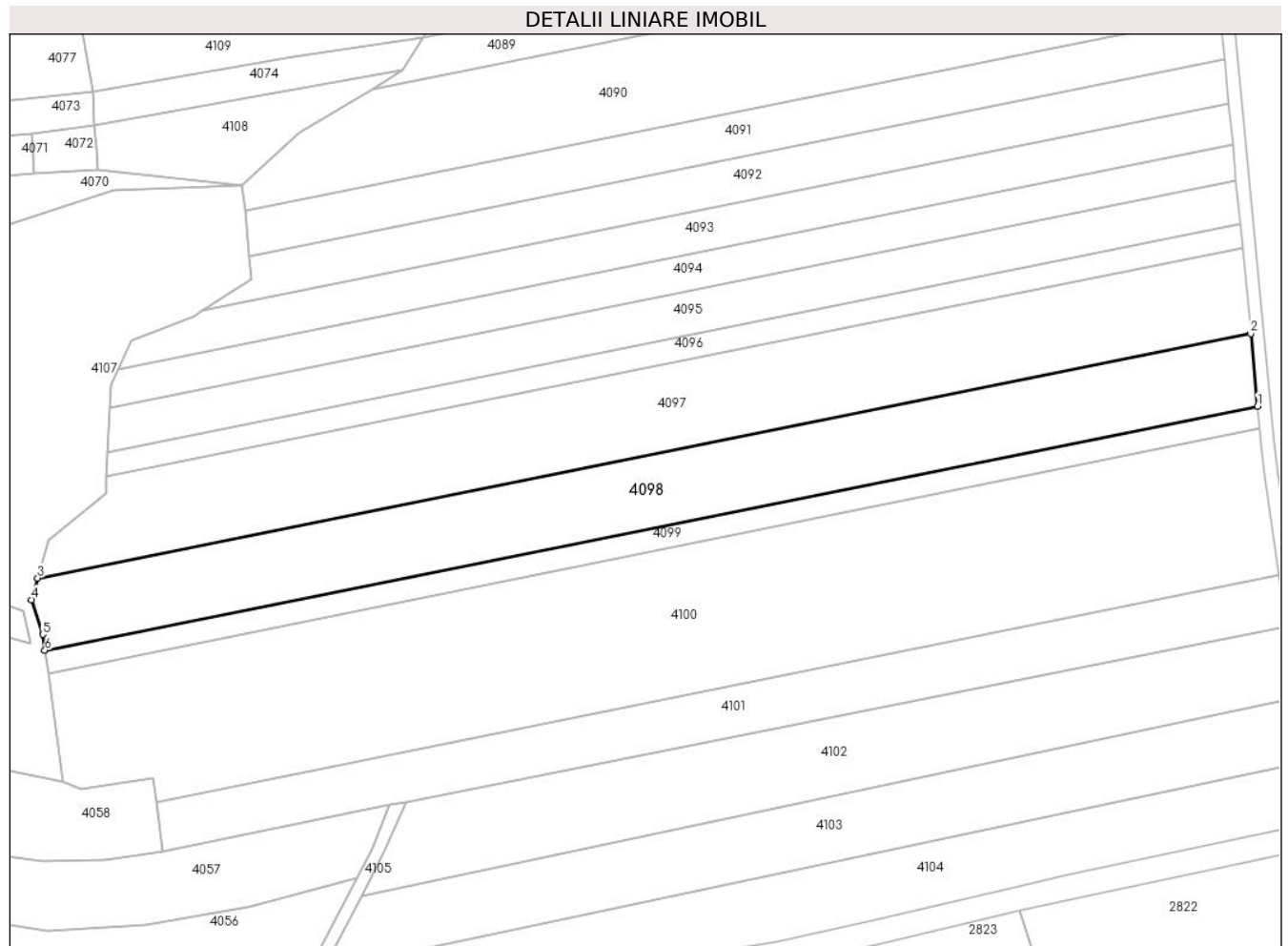
Inscrieri privind dezmembramintele dreptului de proprietate, drepturi reale de garanție și sarcini	Referințe
NU SUNT	

Anexa Nr. 1 La Partea I

Teren

Nr cadastral	Suprafața (mp)*	Observații / Referințe
81905	10.000	

* Suprafața este determinată în planul de proiecție Stereo 70.



Date referitoare la teren

Crt	Categorie folosință	Intra vilan	Suprafața (mp)	Tarla	Parcelă	Nr. topo	Observații / Referințe
1	arabil	NU	10.000	9	101,102	-	

Lungime Segmente

1) Valorile lungimilor segmentelor sunt obținute din proiecție în plan.

Punct început	X / Y	Punct sfârșit	X / Y	Lungime segment (** (m)
1	482.633,989 344.151,903	2	482.631,685 344.176,07	24.277
2	482.631,685 344.176,07	3	482.226,757 344.094,61	413.04
3	482.226,757 344.094,61	4	482.224,71 344.087,357	7.536
4	482.224,71 344.087,357	5	482.228,44 344.075,782	12.161
5	482.228,44 344.075,782	6	482.229,193 344.070,47	5.365

Punct început	X / Y	Punct sfârșit	X / Y	Lungime segment (** (m)
6	482.229,193 344.070,47	1	482.633,989 344.151,903	412.906

** Lungimile segmentelor sunt determinate în planul de proiecție Stereo 70 și sunt rotunjite la 1 milimetru.

*** Distanța dintre puncte este formată din segmente cumulate ce sunt mai mici decât valoarea 1 milimetru.

**DATE DESPRE IMOBILUL NR. 4099**

Oficiul de Cadastru și Publicitate Imobiliară ARGES
Biroul de Cadastru și Publicitate Imobiliară Costesti

A. Partea I. Descrierea imobilului

TEREN Extravilan

Adresa: Jud. Arges

Nr. Crt	Nr cadastral Nr. topografic	Suprafața* (mp)	Observații / Referințe
A1		3.130	Sector cadastral:11 Teren neimprejmuit;

B. Partea II. Proprietari și acte

Inscrieri privitoare la dreptul de proprietate și alte drepturi reale		Referințe
/		
Act Notarial nr. 648, din 05/04/2017 emis de BNP CARMEN GRECU;		
B1	Intabulare, drept de PROPRIETATE bun propriu , dobandit prin lesire Din Indiviziune, cota actuala 1/1, cota initiala 1/1 1) BUNESCU DOINA-MARIANA	A1

C. Partea III. SARCINI .

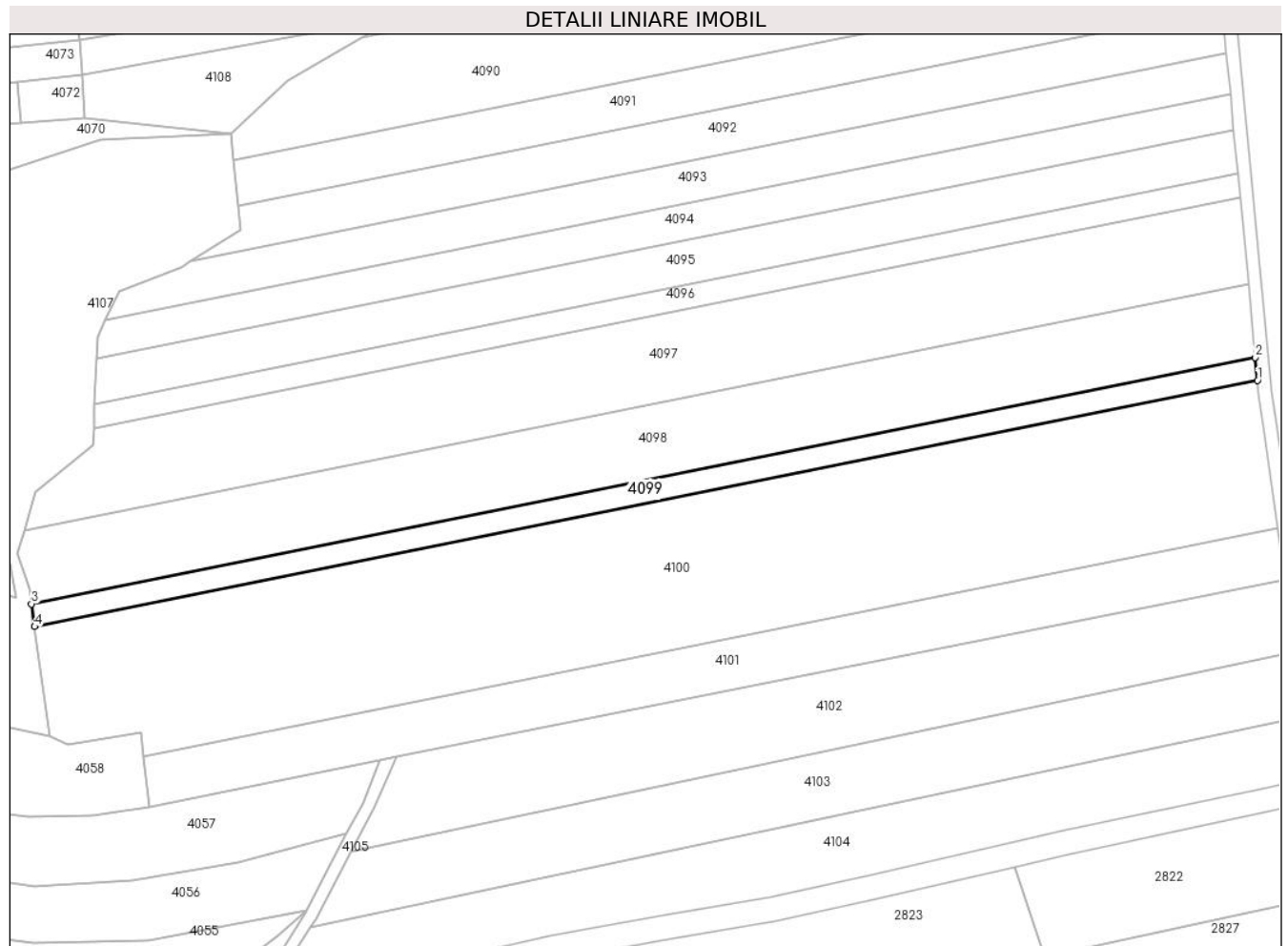
Inscrieri privind dezmembramintele dreptului de proprietate, drepturi reale de garanție și sarcini	Referințe
NU SUNT	

Anexa Nr. 1 La Partea I

Teren

Nr cadastral	Suprafața (mp)*	Observații / Referințe
	3.130	

* Suprafața este determinată în planul de proiecție Stereo 70.



Date referitoare la teren

Crt	Categorie folosință	Intra vilan	Suprafața (mp)	Tarla	Parcelă	Nr. topo	Observații / Referințe
1	arabil	NU	3.130	9	101,102	-	

Lungime Segmente

1) Valorile lungimilor segmentelor sunt obținute din proiecție în plan.

Punct început	X / Y	Punct sfârșit	X / Y	Lungime segment (** (m)
1	482.634,713 344.144,313	2	482.633,989 344.151,903	7.624
2	482.633,989 344.151,903	3	482.229,193 344.070,47	412.906
3	482.229,193 344.070,47	4	482.230,258 344.062,949	7.596
4	482.230,258 344.062,949	1	482.634,713 344.144,313	412.558

** Lungimile segmentelor sunt determinate în planul de proiecție Stereo 70 și sunt rotunjite la 1 milimetru.

***** Distanţa dintre puncte este formată din segmente cumulate ce sunt mai mici decât valoarea 1 milimetru.**

**DATE DESPRE IMOBILUL NR. 4100**

Oficiul de Cadastru și Publicitate Imobiliară ARGES
Biroul de Cadastru și Publicitate Imobiliară Costesti

A. Partea I. Descrierea imobilului

TEREN Extravilan

Adresa: Jud. Arges

Nr. Crt	Nr cadastral Nr. topografic	Suprafața* (mp)	Observații / Referințe
A1		20.000	Sector cadastral:11 Teren neimprejmuit;

B. Partea II. Proprietari și acte

Inscrieri privitoare la dreptul de proprietate și alte drepturi reale		Referințe
/		
Act Notarial nr. 3375, din 21/11/2002 emis de BNP DANCIU ILIE;		
B1	Intabulare, drept de PROPRIETATE bun propriu , dobandit prin lesire Din Indiviziune, cota actuala 1/1, cota initiala 1/1 1) POPA FLOAREA, lipsă CNP	A1

C. Partea III. SARCINI .

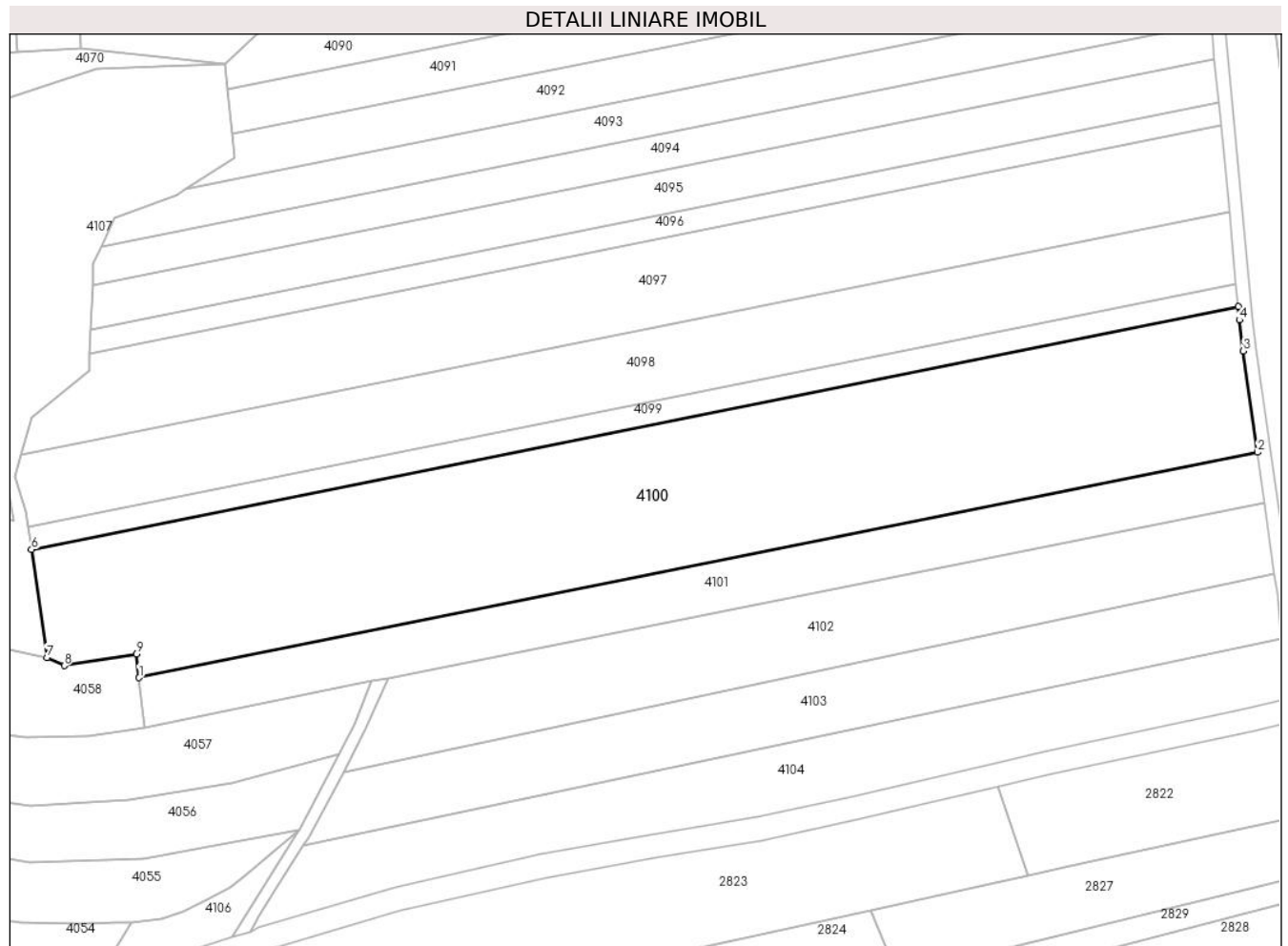
Inscrieri privind dezmembramintele dreptului de proprietate, drepturi reale de garanție și sarcini	Referințe
NU SUNT	

Anexa Nr. 1 La Partea I

Teren

Nr cadastral	Suprafața (mp)*	Observații / Referințe
	20.000	

* Suprafața este determinată în planul de proiecție Stereo 70.



Date referitoare la teren

Crt	Categorie folosință	Intravilan	Suprafața (mp)	Tarla	Parcelă	Nr. topo	Observații / Referințe
1	arabil	NU	20.000	9	101	-	

Lungime Segmente

1) Valorile lungimilor segmentelor sunt obținute din proiecție în plan.

Punct început	X / Y	Punct sfârșit	X / Y	Lungime segment (** (m)
1	482.266,329 344.020,063	2	482.641,222 344.095,481	382.404
2	482.641,222 344.095,481	3	482.636,457 344.129,441	34.293
3	482.636,457 344.129,441	4	482.635,146 344.139,778	10.42
4	482.635,146 344.139,778	5	482.634,713 344.144,313	4.556
5	482.634,713 344.144,313	6	482.230,258 344.062,949	412.558

Punct început	X / Y	Punct sfârșit	X / Y	Lungime segment (** (m)
6	482.230,258 344.062,949	7	482.235,395 344.026,689	36.622
7	482.235,395 344.026,689	8	482.241,243 344.024,079	6.404
8	482.241,243 344.024,079	9	482.265,382 344.027,955	24.448
9	482.265,382 344.027,955	1	482.266,329 344.020,063	7.949

** Lungimile segmentelor sunt determinate în planul de proiecție Stereo 70 și sunt rotunjite la 1 milimetru.

*** Distanța dintre puncte este formată din segmente cumulate ce sunt mai mici decât valoarea 1 milimetru.

**DATE DESPRE IMOBILUL NR. 4101**

Oficiul de Cadastru și Publicitate Imobiliară ARGES
Biroul de Cadastru și Publicitate Imobiliară Costesti

A. Partea I. Descrierea imobilului

TEREN Extravilan

Adresa: Jud. Arges

Nr. Crt	Nr cadastral Nr. topografic	Suprafața* (mp)	Observații / Referințe
A1		6.417	Sector cadastral:11 Teren neimprejmuit;

B. Partea II. Proprietari și acte

Inscrieri privitoare la dreptul de proprietate și alte drepturi reale		Referințe
/		
Act Notarial nr. 6, din 20/01/2011 emis de BN CARMEN GRECU;		
B1	Intabulare, drept de PROPRIETATE bun propriu , dobandit prin lesire Din Indiviziune, cota actuala 1/1, cota initiala 1/1 1) VOICU D FLOAREA	A1

C. Partea III. SARCINI .

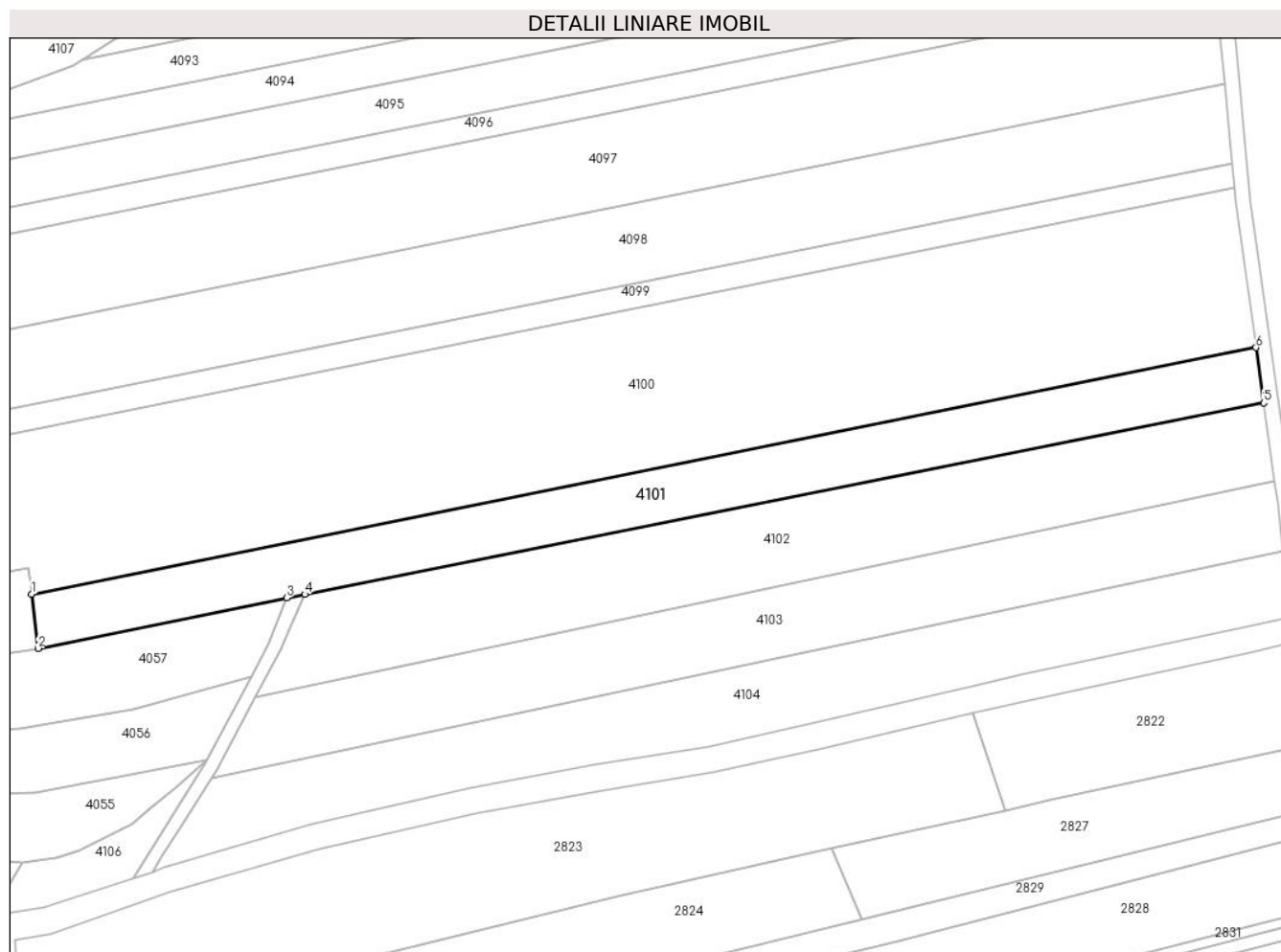
Inscrieri privind dezmembramintele dreptului de proprietate, drepturi reale de garanție și sarcini	Referințe
NU SUNT	

Anexa Nr. 1 La Partea I

Teren

Nr cadastral	Suprafața (mp)*	Observații / Referințe
	6.417	

* Suprafața este determinată în planul de proiecție Stereo 70.



Date referitoare la teren

Crt	Categorie folosință	Intravilan	Suprafața (mp)	Tarla	Parcelă	Nr. topo	Observații / Referințe
1	arabil	NU	6.417	9	101	-	

Lungime Segmente

1) Valorile lungimilor segmentelor sunt obținute din proiecție în plan.

Punct început	X / Y	Punct sfârșit	X / Y	Lungime segment (** (m)
1	482.266,329 344.020,063	2	482.268,327 344.003,411	16.771
2	482.268,327 344.003,411	3	482.344,4 344.018,866	77.627
3	482.344,4 344.018,866	4	482.349,949 344.019,994	5.662
4	482.349,949 344.019,994	5	482.643,596 344.078,555	299.429
5	482.643,596 344.078,555	6	482.641,222 344.095,481	17.092

Punct început	X / Y	Punct sfârșit	X / Y	Lungime segment (** (m)
6	482.641,222 344.095,481	1	482.266,329 344.020,063	382.404

** Lungimile segmentelor sunt determinate în planul de proiecție Stereo 70 și sunt rotunjite la 1 milimetru.

*** Distanța dintre puncte este formată din segmente cumulate ce sunt mai mici decât valoarea 1 milimetru.

**DATE DESPRE IMOBILUL NR. 4102**

Oficiul de Cadastru și Publicitate Imobiliară ARGES
Biroul de Cadastru și Publicitate Imobiliară Costesti

A. Partea I. Descrierea imobilului

TEREN Extravilan

Adresa: Jud. Arges, SAT IZBASESTI

Nr. Crt	Nr cadastral Nr. topografic	Suprafața* (mp)	Observații / Referințe
A1	81278	8.000	Sector cadastral:11 Teren neimprejmuit;

B. Partea II. Proprietari și acte

Inscrieri privitoare la dreptul de proprietate și alte drepturi reale	Referințe
10012 / 13/10/2015	
Act Notarial nr. 3645, din 07/10/2015 emis de SIMONESCU DIACONU NICOLAE;	
B3	A1
Intabulare, drept de PROPRIETATE bun comun,, dobandit prin Conventie, cota actuala 1/1, cota initiala 1/1	
1) PĂTRĂU MIRCEA, , casatorit cu	
2) PĂTRĂU FLORINA	

C. Partea III. SARCINI .

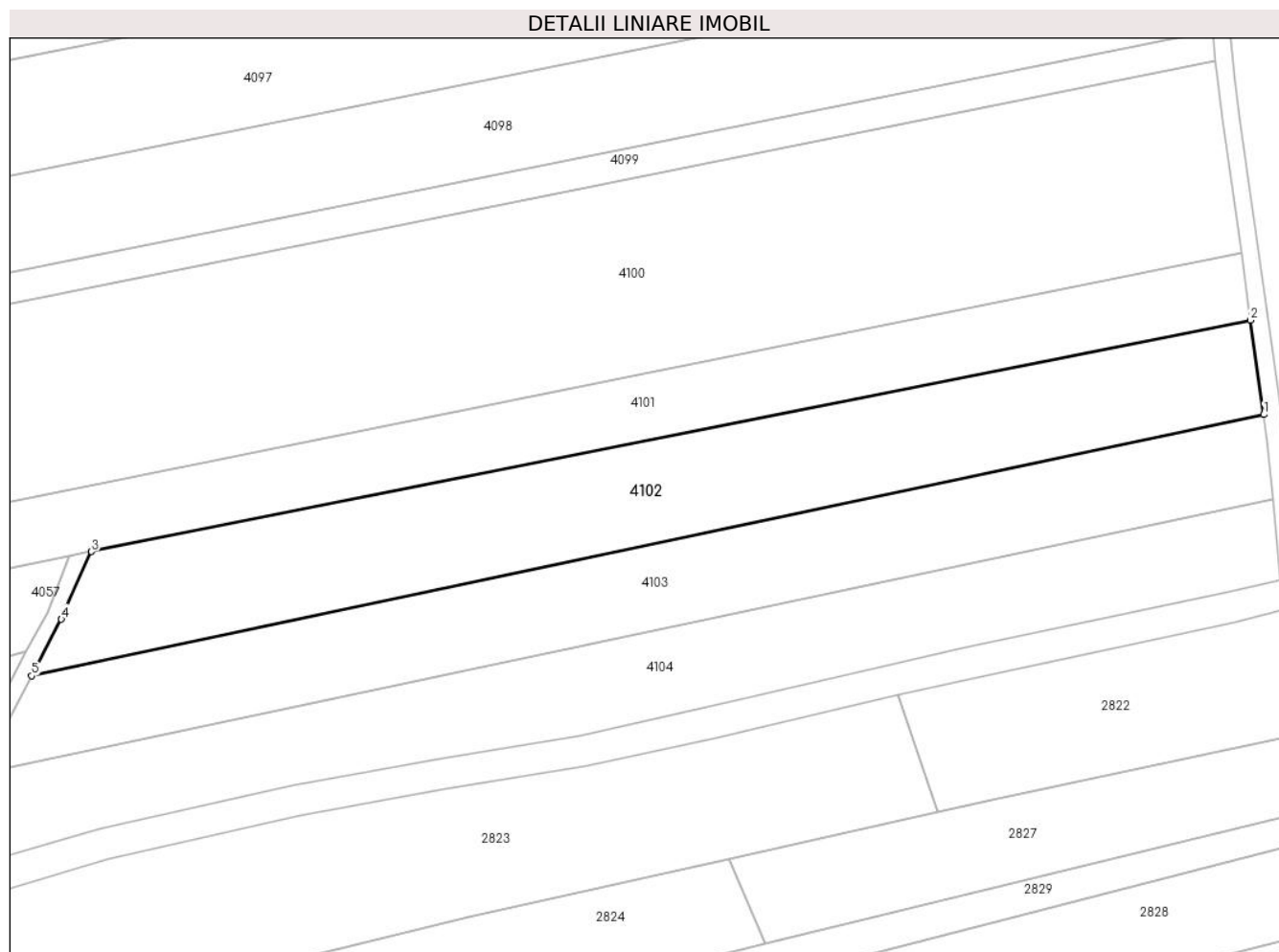
Inscrieri privind dezmembramintele dreptului de proprietate, drepturi reale de garanție și sarcini	Referințe
NU SUNT	

Anexa Nr. 1 La Partea I

Teren

Nr cadastral	Suprafața (mp)*	Observații / Referințe
81278	8.000	

* Suprafața este determinată în planul de proiecție Stereo 70.



Date referitoare la teren

Crt	Categorie folosință	Intravilan	Suprafața (mp)	Tarla	Parcelă	Nr. topo	Observații / Referințe
1	arabil	NU	8.000	9	101	-	

Lungime Segmente

1) Valorile lungimilor segmentelor sunt obținute din proiecție în plan.

Punct început	X / Y	Punct sfârșit	X / Y	Lungime segment (** (m)
1	482.646,947 344.054,674	2	482.643,596 344.078,555	24.115
2	482.643,596 344.078,555	3	482.349,949 344.019,994	299.429
3	482.349,949 344.019,994	4	482.342,342 344.002,851	18.755
4	482.342,342 344.002,851	5	482.334,795 343.988,555	16.166
5	482.334,795 343.988,555	1	482.646,947 344.054,674	319.078

**** Lungimile segmentelor sunt determinate în planul de proiecție Stereo 70 și sunt rotunjite la 1 milimetru.**

***** Distanța dintre puncte este formată din segmente cumulate ce sunt mai mici decât valoarea 1 milimetru.**

**DATE DESPRE IMOBILUL NR. 4103**

Oficiul de Cadastru și Publicitate Imobiliară ARGES
Biroul de Cadastru și Publicitate Imobiliară Costesti

A. Partea I. Descrierea imobilului

TEREN Extravilan

Adresa: Jud. Arges

Nr. Crt	Nr cadastral Nr. topografic	Suprafața* (mp)	Observații / Referințe
A1		7.000	Sector cadastral:11 Teren neimprejmuit;

B. Partea II. Proprietari și acte

Inscrieri privitoare la dreptul de proprietate și alte drepturi reale	Referințe
/	
Act Administrativ nr. 58937, din 16/11/1994 emis de CJPSDPAT ARGES;	
B1	A1
Intabulare, drept de PROPRIETATE, dobandit prin Reconstituire, cota actuala 1/1, cota initiala 1/1	
1) MATEI M ION	

C. Partea III. SARCINI .

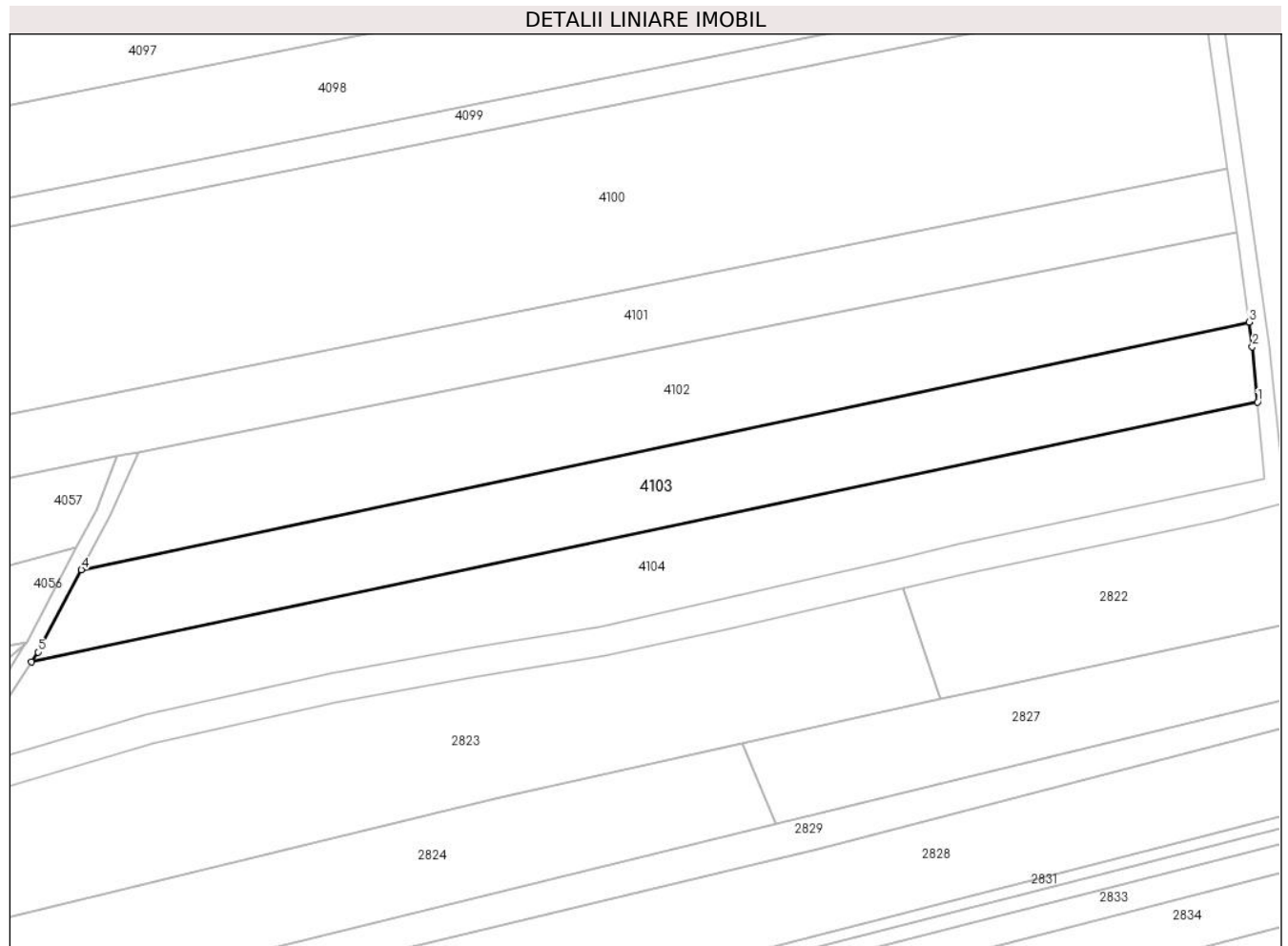
Inscrieri privind dezmembramintele dreptului de proprietate, drepturi reale de garanție și sarcini	Referințe
NU SUNT	

Anexa Nr. 1 La Partea I

Teren

Nr cadastral	Suprafața (mp)*	Observații / Referințe
	7.000	

* Suprafața este determinată în planul de proiecție Stereo 70.



Date referitoare la teren

Crt	Categorie folosință	Intravilan	Suprafața (mp)	Tarla	Parcelă	Nr. topo	Observații / Referințe
1	arabil	NU	7.000	9	101	-	

Lungime Segmente

1) Valorile lungimilor segmentelor sunt obținute din proiecție în plan.

Punct început	X / Y	Punct sfârșit	X / Y	Lungime segment (** (m)
1	482.649,248 344.033,281	2	482.647,878 344.048,038	14.82
2	482.647,878 344.048,038	3	482.646,947 344.054,674	6.701
3	482.646,947 344.054,674	4	482.334,795 343.988,555	319.078
4	482.334,795 343.988,555	5	482.323,189 343.966,568	24.862
5	482.323,189 343.966,568	6	482.321,459 343.963,85	3.222

Punct început	X / Y	Punct sfârșit	X / Y	Lungime segment (** (m)
6	482.321,459 343.963,85	1	482.649,248 344.033,281	335.062

** Lungimile segmentelor sunt determinate în planul de proiecție Stereo 70 și sunt rotunjite la 1 milimetru.

*** Distanța dintre puncte este formată din segmente cumulate ce sunt mai mici decât valoarea 1 milimetru.

**DATE DESPRE IMOBILUL NR. 4104**

Oficiul de Cadastru și Publicitate Imobiliară ARGES
Biroul de Cadastru și Publicitate Imobiliară Costesti

A. Partea I. Descrierea imobilului

TEREN Extravilan

Adresa: Jud. Arges, SAT COTMEANA

Nr. Crt	Nr cadastral Nr. topografic	Suprafața* (mp)	Observații / Referințe
A1	81339	7.189	Sector cadastral:11 Teren neimprejmuit;

B. Partea II. Proprietari și acte

Inscrieri privitoare la dreptul de proprietate și alte drepturi reale		Referințe
16236 / 09/03/2016		
Act Notarial nr. 581, din 09/03/2016 emis de GRECU CARMEN;		
B3	Intabulare, drept de PROPRIETATE bun comun,, dobandit prin Conventie, cota actuala 1/1, cota initiala 1/1 1) ȘERBAN IONEL, , casatorit cu 2) ȘERBAN MIRELA LOREDANA	A1

C. Partea III. SARCINI .

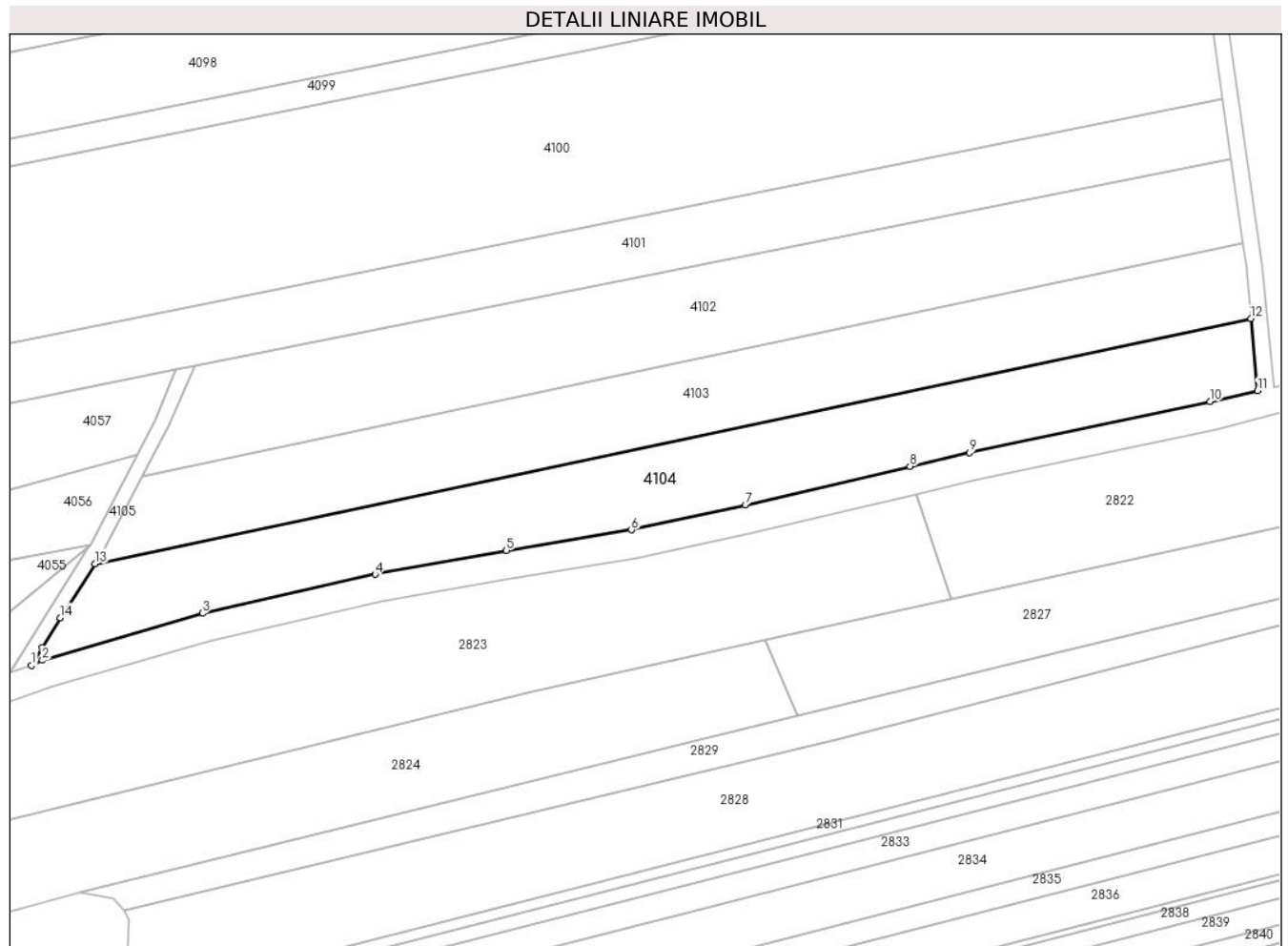
Inscrieri privind dezmembramintele dreptului de proprietate, drepturi reale de garanție și sarcini	Referințe
NU SUNT	

Anexa Nr. 1 La Partea I

Teren

Nr cadastral	Suprafața (mp)*	Observații / Referințe
81339	7.189	

* Suprafața este determinată în planul de proiecție Stereo 70.



Date referitoare la teren

Crt	Categorie folosință	Intravilan	Suprafața (mp)	Tarla	Parcelă	Nr. topo	Observații / Referințe
1	arabil	NU	7.189	9	101	-	

Lungime Segmente

1) Valorile lungimilor segmentelor sunt obținute din proiecție în plan.

Punct început	X / Y	Punct sfârșit	X / Y	Lungime segment (** (m)
1	482.303,488 343.935,045	2	482.306,58 343.936,503	3.419
2	482.306,58 343.936,503	3	482.351,983 343.949,838	47.321
3	482.351,983 343.949,838	4	482.400,987 343.960,856	50.227
4	482.400,987 343.960,856	5	482.438,14 343.967,636	37.767
5	482.438,14 343.967,636	6	482.473,577 343.973,462	35.913

Punct început	X / Y	Punct sfârșit	X / Y	Lungime segment (** (m)
6	482.473,577 343.973,462	7	482.505,957 343.980,558	33.148
7	482.505,957 343.980,558	8	482.552,576 343.991,416	47.867
8	482.552,576 343.991,416	9	482.569,477 343.995,354	17.354
9	482.569,477 343.995,354	10	482.637,664 344.009,797	69.7
10	482.637,664 344.009,797	11	482.651,147 344.012,823	13.818
11	482.651,147 344.012,823	12	482.649,248 344.033,281	20.546
12	482.649,248 344.033,281	13	482.321,459 343.963,85	335.062
13	482.321,459 343.963,85	14	482.311,724 343.948,554	18.131
14	482.311,724 343.948,554	15	482.306,479 343.940,136	9.918
15	482.306,479 343.940,136	1	482.303,488 343.935,045	5.905

** Lungimile segmentelor sunt determinate în planul de proiecție Stereo 70 și sunt rotunjite la 1 milimetru.

*** Distanța dintre puncte este formată din segmente cumulate ce sunt mai mici decât valoarea 1 milimetru.

**DATE DESPRE IMOBILUL NR. 4105**

Oficiul de Cadastru și Publicitate Imobiliară ARGES
Biroul de Cadastru și Publicitate Imobiliară Costesti

A. Partea I. Descrierea imobilului

TEREN Extravilan

Adresa: Jud. Arges

Nr. Crt	Nr cadastral Nr. topografic	Suprafața* (mp)	Observații / Referințe
A1		393	Sector cadastral:11 Teren neimprejmuit;

B. Partea II. Proprietari și acte

Inscrieri privitoare la dreptul de proprietate și alte drepturi reale		Referințe
/		
Act Normativ nr. 7, din 13/03/1996 emis de PARLAMENT (art. 13 alin. 15);		
B1	Inscrierea provizorie, drept de PROPRIETATE, dobandit prin Lege, cota actuala 1/1, cota initiala 1/1 1) COMUNA STOLNICI, CIF:4469493	A1

C. Partea III. SARCINI .

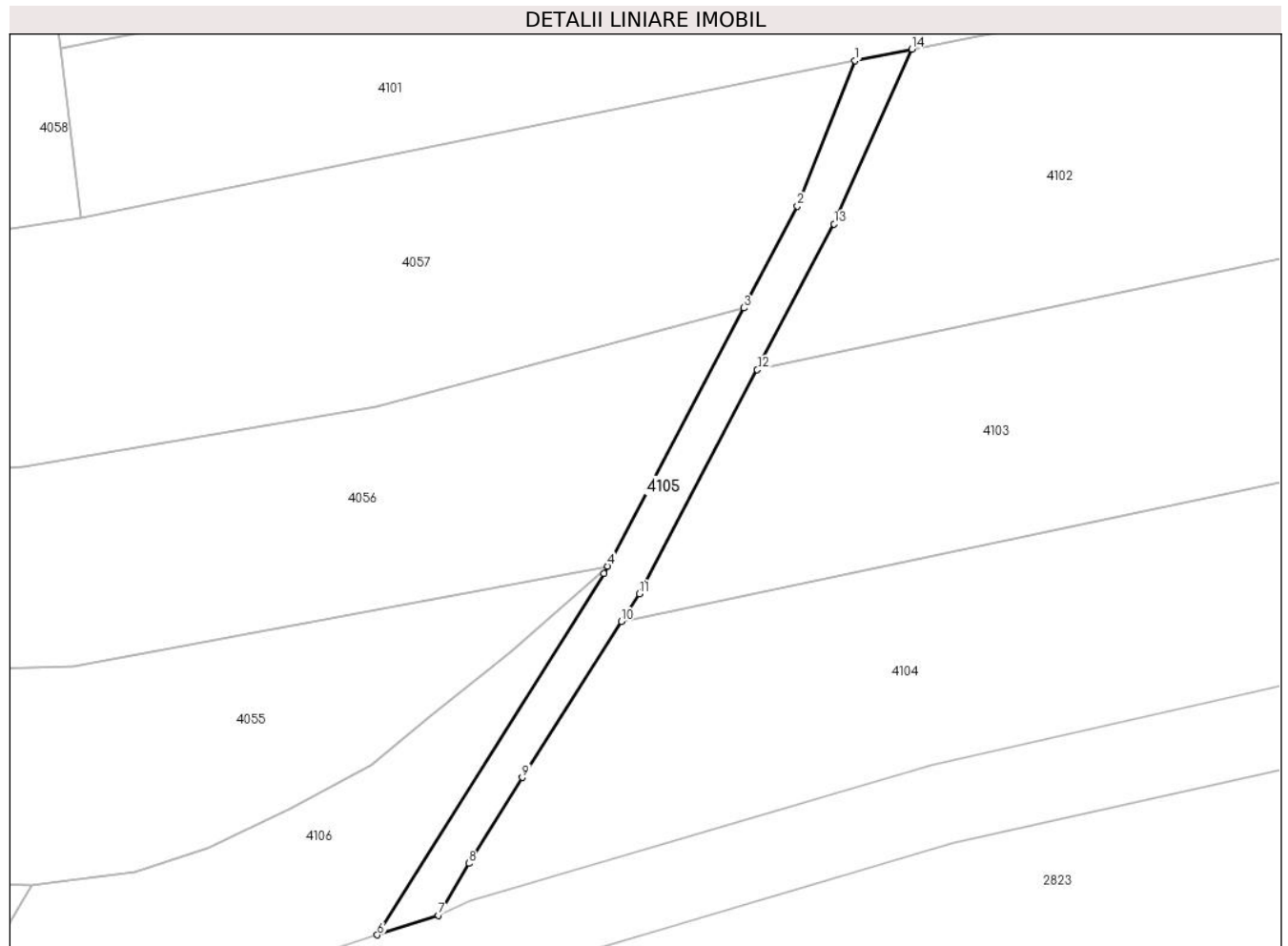
Inscrieri privind dezmembramintele dreptului de proprietate, drepturi reale de garanție și sarcini	Referințe
NU SUNT	

Anexa Nr. 1 La Partea I

Teren

Nr cadastral	Suprafața (mp)*	Observații / Referințe
	393	

* Suprafața este determinată în planul de proiecție Stereo 70.



Date referitoare la teren

Crt	Categorie folosință	Intravilan	Suprafața (mp)	Tarla	Parcelă	Nr. topo	Observații / Referințe
1	drum	NU	393	9	101	-	drum creat din parcela 101

Lungime Segmente

1) Valorile lungimilor segmentelor sunt obținute din proiecție în plan.

Punct început	X / Y	Punct sfârșit	X / Y	Lungime segment (** (m)
1	482.344,4 344.018,866	2	482.338,741 344.004,598	15.349
2	482.338,741 344.004,598	3	482.333,472 343.994,615	11.288
3	482.333,472 343.994,615	4	482.320,103 343.969,291	28.636
4	482.320,103 343.969,291	5	482.319,725 343.968,573	0.811
5	482.319,725 343.968,573	6	482.297,487 343.933,122	41.849

Punct început	X / Y	Punct sfârșit	X / Y	Lungime segment (** (m)
6	482.297,487 343.933,122	7	482.303,488 343.935,045	6.302
7	482.303,488 343.935,045	8	482.306,479 343.940,136	5.905
8	482.306,479 343.940,136	9	482.311,724 343.948,554	9.918
9	482.311,724 343.948,554	10	482.321,459 343.963,85	18.131
10	482.321,459 343.963,85	11	482.323,189 343.966,568	3.222
11	482.323,189 343.966,568	12	482.334,795 343.988,555	24.862
12	482.334,795 343.988,555	13	482.342,342 344.002,851	16.166
13	482.342,342 344.002,851	14	482.349,949 344.019,994	18.755
14	482.349,949 344.019,994	1	482.344,4 344.018,866	5.662

** Lungimile segmentelor sunt determinate în planul de proiecție Stereo 70 și sunt rotunjite la 1 milimetru.

*** Distanța dintre puncte este formată din segmente cumulate ce sunt mai mici decât valoarea 1 milimetru.

**DATE DESPRE IMOBILUL NR. 4106**

Oficiul de Cadastru și Publicitate Imobiliară ARGES
Biroul de Cadastru și Publicitate Imobiliară Costesti

A. Partea I. Descrierea imobilului

TEREN Extravilan

Adresa: Jud. Arges

Nr. Crt	Nr cadastral Nr. topografic	Suprafața* (mp)	Observații / Referințe
A1		765	Sector cadastral:11 Teren neimprejmuț;

B. Partea II. Proprietari și acte

Inscrieri privitoare la dreptul de proprietate și alte drepturi reale		Referințe
/		
Act Administrativ nr. 75, din 08/01/2024 emis de PRIMĂRIA COMUNEI STOLNICI;		
B1	Inscrierea posesiei, drept de PROPRIETATE, dobandit prin Lege, cota actuala 1/1, cota initiala 1/1 1) NEIDENTIFICAT NEIDENTIFICAT	A1
Act Normativ nr. 7, din 13/03/1996 emis de PARLAMENTUL ROMÂNIEI (art.13);		
B2	Se notează mențiunea de proprietar neidentificat	A1

C. Partea III. SARCINI .


Inscrieri privind dezmembramintele dreptului de proprietate, drepturi reale de garanție și sarcini	Referințe
NU SUNT	

Anexa Nr. 1 La Partea I

Teren

Nr cadastral	Suprafața (mp)*	Observații / Referințe
	765	

* Suprafața este determinată în planul de proiecție Stereo 70.



Date referitoare la teren

Crt	Categorie folosință	Intra vilan	Suprafața (mp)	Tarla	Parcelă	Nr. topo	Observații / Referințe
1	pașune	NU	765	9	101	-	

Lungime Segmente

1) Valorile lungimilor segmentelor sunt obținute din proiecție în plan.

Punct început	X / Y	Punct sfârșit	X / Y	Lungime segment (** (m)
1	482.297,487 343.933,122	2	482.319,725 343.968,573	41.849
2	482.319,725 343.968,573	3	482.320,103 343.969,291	0.811
3	482.320,103 343.969,291	4	482.310,516 343.960,898	12.742
4	482.310,516 343.960,898	5	482.302,475 343.954,398	10.34
5	482.302,475 343.954,398	6	482.296,906 343.949,77	7.241

Punct început	X / Y	Punct sfârșit	X / Y	Lungime segment (** (m)
6	482.296,906 343.949,77	7	482.289,017 343.945,588	8.929
7	482.289,017 343.945,588	8	482.280,877 343.941,644	9.045
8	482.280,877 343.941,644	9	482.273,736 343.939,286	7.52
9	482.273,736 343.939,286	10	482.263,58 343.938,055	10.23
10	482.263,58 343.938,055	11	482.253,698 343.921,458	19.316
11	482.253,698 343.921,458	12	482.270,194 343.924,372	16.751
12	482.270,194 343.924,372	1	482.297,487 343.933,122	28.661

** Lungimile segmentelor sunt determinate în planul de proiecție Stereo 70 și sunt rotunjite la 1 milimetru.

*** Distanța dintre puncte este formată din segmente cumulate ce sunt mai mici decât valoarea 1 milimetru.

**DATE DESPRE IMOBILUL NR. 4107**

Oficiul de Cadastru și Publicitate Imobiliară ARGES
Biroul de Cadastru și Publicitate Imobiliară Costesti

A. Partea I. Descrierea imobilului

TEREN Necunoscut

Adresa: Loc. Izbasesti, Jud. Arges

Nr. Crt	Nr cadastral Nr. topografic	Suprafața* (mp)	Observații / Referințe
A1		12.529	Sector cadastral:11 Teren neimprejmit;

B. Partea II. Proprietari și acte

Inscrieri privitoare la dreptul de proprietate și alte drepturi reale		Referințe
/		
Act Administrativ nr. 75, din 08/01/2024 emis de PRIMĂRIA COMUNEI STOLNICI;		
B1	Inscrierea posesiei, drept de PROPRIETATE, dobandit prin Lege, cota actuala 1/1, cota initiala 1/1 1) NEIDENTIFICAT NEIDENTIFICAT	A1
Act Normativ nr. 7, din 13/03/1996 emis de PARLAMENTUL ROMÂNIEI (art.13);		
B2	Se notează mențiunea de proprietar neidentificat	A1

C. Partea III. SARCINI .

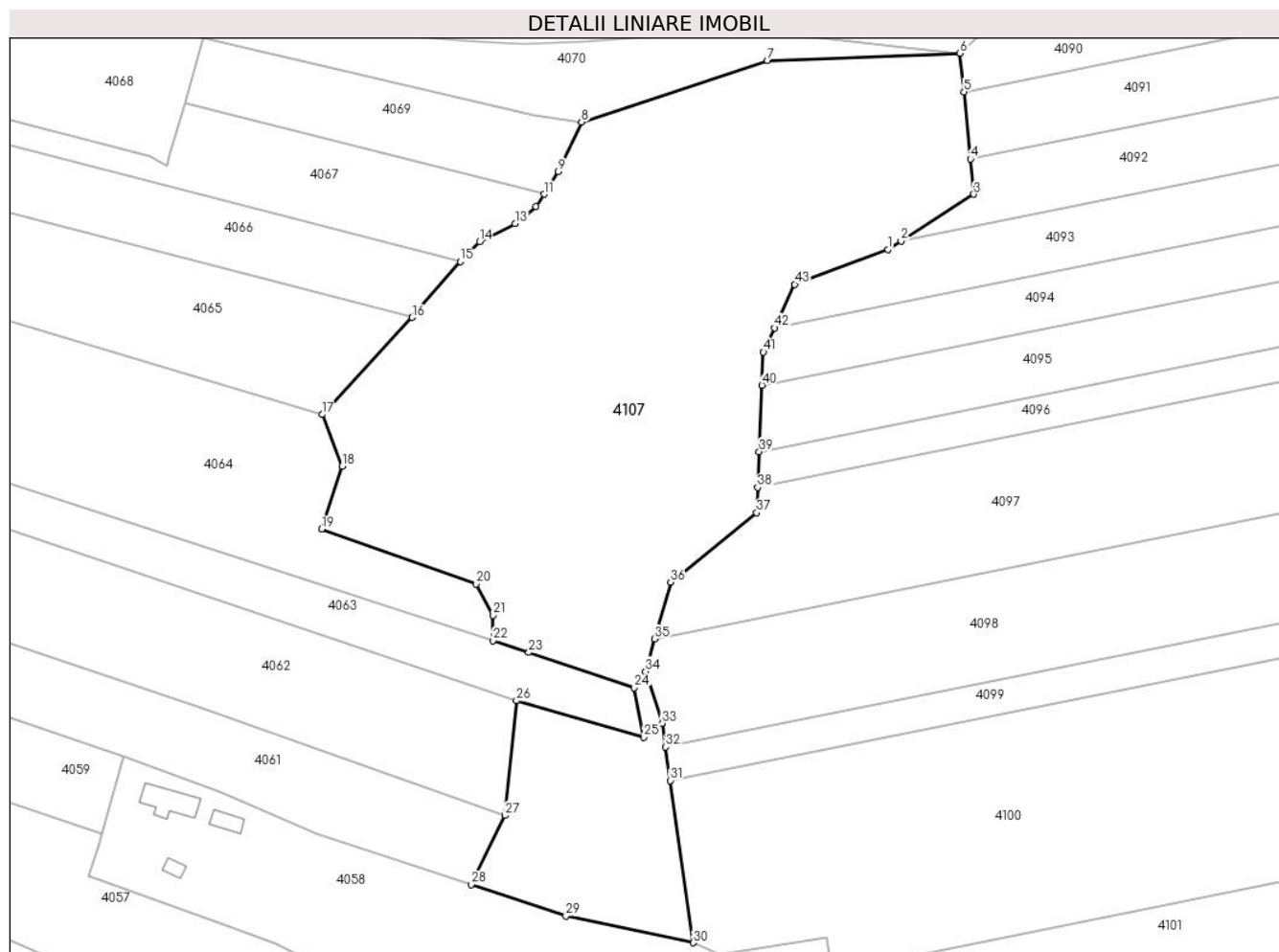
Inscrieri privind dezmembramintele dreptului de proprietate, drepturi reale de garanție și sarcini	Referințe
NU SUNT	

Anexa Nr. 1 La Partea I

Teren

Nr cadastral	Suprafața (mp)*	Observații / Referințe
	12.529	

* Suprafața este determinată în planul de proiecție Stereo 70.



Date referitoare la teren

Crt	Categorie folosință	Intravilan	Suprafața (mp)	Tarla	Parcelă	Nr. topo	Observații / Referințe
1	padure	DA	2.610	9	99,100,101	-	
2	padure	NU	9.919	9	99,100,101,103	-	

Lungime Segmente

1) Valorile lungimilor segmentelor sunt obținute din proiecție în plan.

Punct început	X / Y	Punct sfârșit	X / Y	Lungime segment	Punct început	X / Y	Punct sfârșit	X / Y	Lungime segment	Punct început	X / Y	Punct sfârșit	X / Y	Lungime segment
1	482.278,935 344.181,743	2	482.281,881 344.183,633	3.5	2	482.281,881 344.183,633	3	482.298,178 344.194,086	19.361	3	482.298,178 344.194,086	4	482.297,409 344.201,928	7.88
4	482.297,409 344.201,928	5	482.295,932 344.216,988	15.132	5	482.295,932 344.216,988	6	482.295,088 344.225,597	8.65	6	482.295,088 344.225,597	7	482.251,975 344.223,951	43.144
7	482.251,975 344.223,951	8	482.210,355 344.210,199	43.833	8	482.210,355 344.210,199	9	482.205,122 344.199,149	12.226	9	482.205,122 344.199,149	10	482.203,548 344.196,39	3.176
10	482.203,548 344.196,39	11	482.202,019 344.194,067	2.781	11	482.202,019 344.194,067	12	482.200,209 344.191,316	3.293	12	482.200,209 344.191,316	13	482.195,503 344.187,545	6.03
13	482.195,503 344.187,545	14	482.187,548 344.183,437	8.953	14	482.187,548 344.183,437	15	482.183,217 344.179,048	6.166	15	482.183,217 344.179,048	16	482.172,509 344.166,514	16.485

Punct început	X / Y	Punct sfârșit	X / Y	Lungime segment	Punct început	X / Y	Punct sfârșit	X / Y	Lungime segment	Punct început	X / Y	Punct sfârșit	X / Y	Lungime segment
16	482.172,509 344.166,514	17	482.152,323 344.144,796	29.65	17	482.152,323 344.144,796	18	482.156,822 344.133,286	12.358	18	482.156,822 344.133,286	19	482.152,196 344.119,179	14.846
19	482.152,196 344.119,179	20	482.186,854 344.106,883	36.775	20	482.186,854 344.106,883	21	482.190,621 344.099,921	7.916	21	482.190,621 344.099,921	22	482.190,547 344.094,224	5.697
22	482.190,547 344.094,224	23	482.198,575 344.091,611	8.443	23	482.198,575 344.091,611	24	482.222,209 344.083,705	24.921	24	482.222,209 344.083,705	25	482.224,311 344.072,662	11.241
25	482.224,311 344.072,662	26	482.195,835 344.080,799	29.616	26	482.195,835 344.080,799	27	482.193,214 344.055,168	25.765	27	482.193,214 344.055,168	28	482.185,699 344.039,716	17.183
28	482.185,699 344.039,716	29	482.206,888 344.032,634	22.341	29	482.206,888 344.032,634	30	482.235,395 344.026,689	29.12	30	482.235,395 344.026,689	31	482.230,258 344.062,949	36.622
31	482.230,258 344.062,949	32	482.229,193 344.070,47	7.596	32	482.229,193 344.070,47	33	482.228,44 344.075,782	5.365	33	482.228,44 344.075,782	34	482.224,71 344.087,357	12.161
34	482.224,71 344.087,357	35	482.226,757 344.094,61	7.536	35	482.226,757 344.094,61	36	482.230,343 344.107,318	13.204	36	482.230,343 344.107,318	37	482.249,554 344.122,822	24.687
37	482.249,554 344.122,822	38	482.249,794 344.128,494	5.677	38	482.249,794 344.128,494	39	482.250,132 344.136,486	7.999	39	482.250,132 344.136,486	40	482.250,761 344.151,345	14.872
40	482.250,761 344.151,345	41	482.251,075 344.158,78	7.442	41	482.251,075 344.158,78	42	482.253,579 344.164,186	5.958	42	482.253,579 344.164,186	43	482.258,086 344.173,918	10.725
43	482.258,086 344.173,918	1	482.278,935 344.181,743	22.269										

** Lungimile segmentelor sunt determinate în planul de proiecție Stereo 70 și sunt rotunjite la 1 milimetru.

*** Distanța dintre puncte este formată din segmente cumulate ce sunt mai mici decât valoarea 1 milimetru.

**DATE DESPRE IMOBILUL NR. 4108**

Oficiul de Cadastru și Publicitate Imobiliară ARGES
Biroul de Cadastru și Publicitate Imobiliară Costesti

A. Partea I. Descrierea imobilului

TEREN Necunoscut

Adresa: Loc. Izbasessti, Jud. Arges

Nr. Crt	Nr cadastral Nr. topografic	Suprafața* (mp)	Observații / Referințe
A1		1.716	Sector cadastral:11 Teren neimprejmuit;

B. Partea II. Proprietari și acte

Inscrieri privitoare la dreptul de proprietate și alte drepturi reale		Referințe
/		
Act Administrativ nr. 75, din 08/01/2024 emis de PRIMĂRIA COMUNEI STOLNICI;		
B1	Inscrierea posesiei, drept de PROPRIETATE, dobandit prin Lege, cota actuala 1/1, cota initiala 1/1 1) NEIDENTIFICAT NEIDENTIFICAT	A1
Act Normativ nr. 7, din 13/03/1996 emis de PARLAMENTUL ROMÂNIEI (art.13);		
B2	Se notează mențiunea de proprietar neidentificat	A1

C. Partea III. SARCINI .

Inscrieri privind dezmembramintele dreptului de proprietate, drepturi reale de garanție și sarcini	Referințe
NU SUNT	

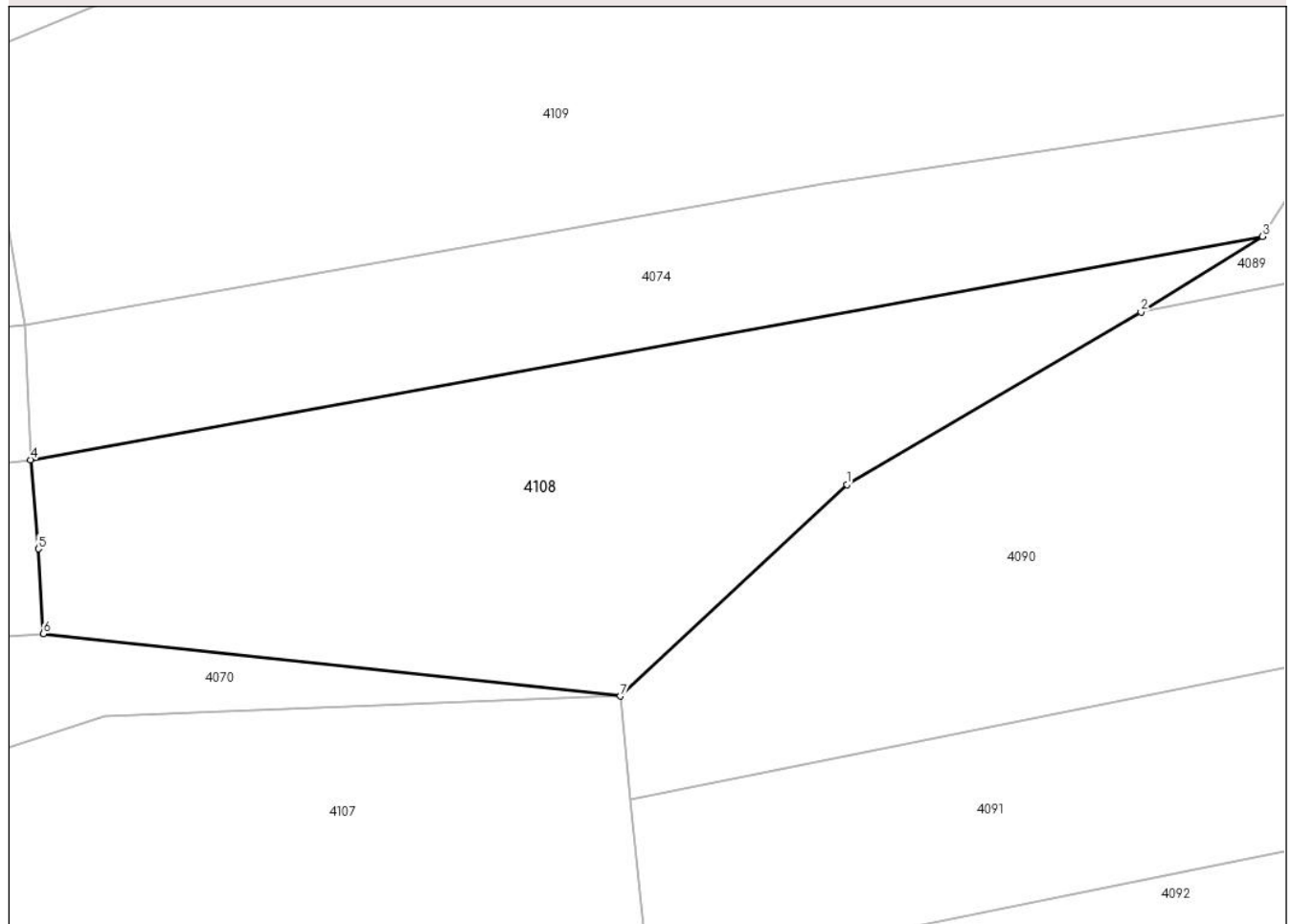
Anexa Nr. 1 La Partea I

Teren

Nr cadastral	Suprafața (mp)*	Observații / Referințe
	1.716	

* Suprafața este determinată în planul de proiecție Stereo 70.

DETALII LINIARE IMOBIL



Date referitoare la teren

Crt	Categorie folosință	Intravilan	Suprafața (mp)	Tarla	Parcelă	Nr. topo	Observații / Referințe
1	padure	DA	269	9	95	-	
2	padure	NU	1.447	9	95	-	

Lungime Segmente

1) Valorile lungimilor segmentelor sunt obținute din proiecție în plan.

Punct început	X / Y	Punct sfârșit	X / Y	Lungime segment (** (m)
1	482.313,992 344.243,26	2	482.338,579 344.257,664	28.496
2	482.338,579 344.257,664	3	482.348,726 344.263,99	11.957
3	482.348,726 344.263,99	4	482.245,788 344.245,329	104.616
4	482.245,788 344.245,329	5	482.246,444 344.237,902	7.456

Punct început	X / Y	Punct sfârșit	X / Y	Lungime segment (** (m)
5	482.246,444 344.237,902	6	482.246,843 344.230,8	7.113
6	482.246,843 344.230,8	7	482.295,088 344.225,597	48.525
7	482.295,088 344.225,597	1	482.313,992 344.243,26	25.872

** Lungimile segmentelor sunt determinate în planul de proiecție Stereo 70 și sunt rotunjite la 1 milimetru.

*** Distanța dintre puncte este formată din segmente cumulate ce sunt mai mici decât valoarea 1 milimetru.

**DATE DESPRE IMOBILUL NR. 4109**

Oficiul de Cadastru și Publicitate Imobiliară ARGES
Biroul de Cadastru și Publicitate Imobiliară Costesti

A. Partea I. Descrierea imobilului

TEREN Necunoscut

Adresa: Loc. Izbasessti, Jud. Arges

Nr. Crt	Nr cadastral Nr. topografic	Suprafața* (mp)	Observații / Referințe
A1		10.911	Sector cadastral:11 Teren neimprejmit;

B. Partea II. Proprietari și acte

Inscrieri privitoare la dreptul de proprietate și alte drepturi reale		Referințe
/		
Act Administrativ nr. 75, din 08/01/2024 emis de PRIMĂRIA COMUNEI STOLNICI;		
B1	Inscrierea posesiei, drept de PROPRIETATE, dobandit prin Lege, cota actuala 1/1, cota initiala 1/1 1) NEIDENTIFICAT NEIDENTIFICAT	A1
Act Normativ nr. 7, din 13/03/1996 emis de PARLAMENTUL ROMÂNIEI (art.13);		
B2	Se notează mentiunea de proprietar neidentificat	A1

C. Partea III. SARCINI .

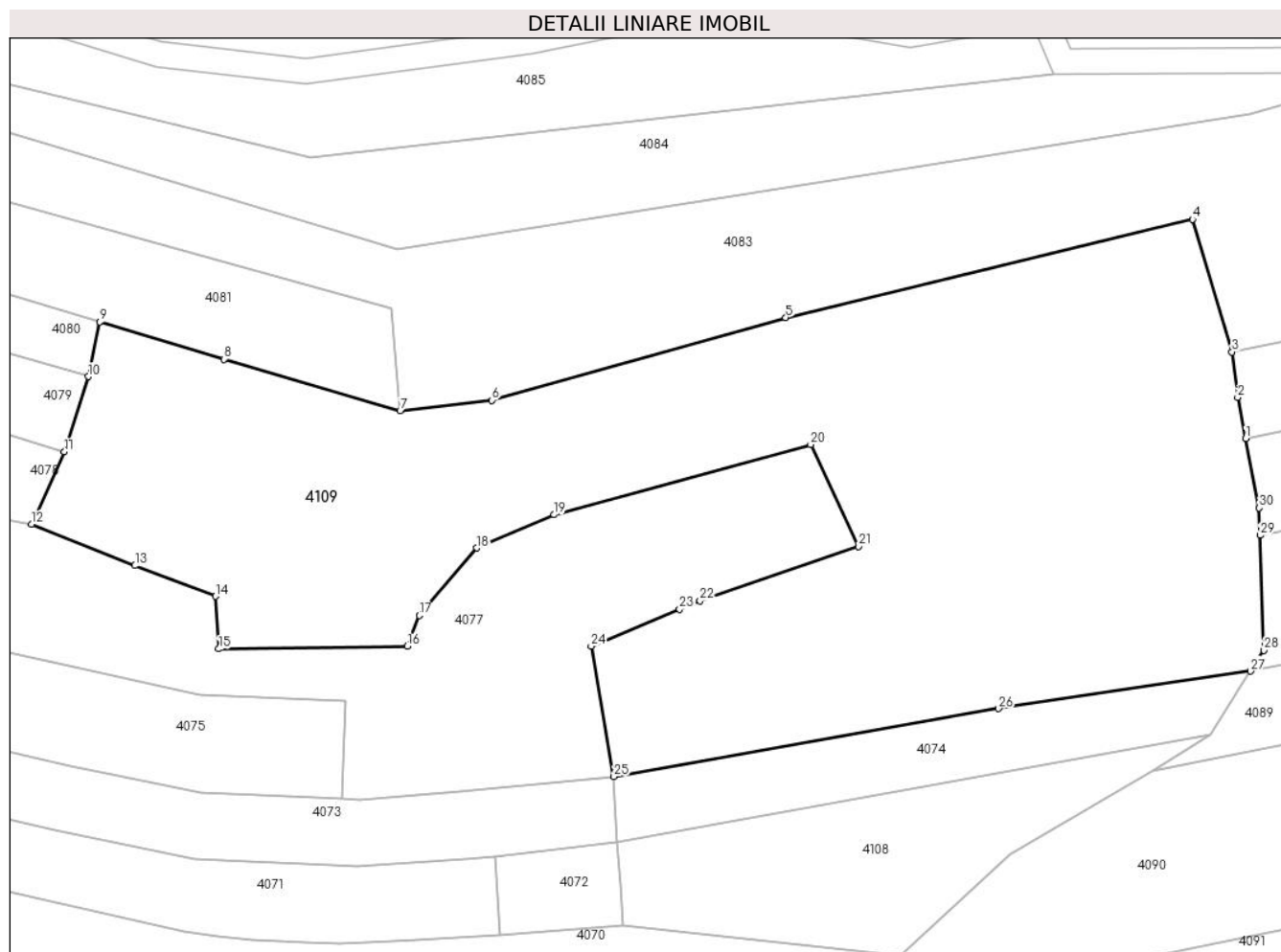
Inscrieri privind dezmembramintele dreptului de proprietate, drepturi reale de garanție și sarcini	Referințe
NU SUNT	

Anexa Nr. 1 La Partea I

Teren

Nr cadastral	Suprafața (mp)*	Observații / Referințe
	10.911	

* Suprafața este determinată în planul de proiecție Stereo 70.



Date referitoare la teren

Crt	Categorie folosință	Intravilan	Suprafața (mp)	Tarla	Parcelă	Nr. topo	Observații / Referințe
1	padure	DA	1.430	9	91,93	-	
2	padure	NU	9.481	9	91,92,93,95	-	

Lungime Segmente

1) Valorile lungimilor segmentelor sunt obținute din proiecție în plan.

Punct început	X / Y	Punct sfârșit	X / Y	Lungime segment (** (m))
1	482.354,79 344.315,156	2	482.353,407 344.322,275	7.252
3	482.352,384 344.330,14	4	482.345,589 344.353,086	23.931
5	482.275,112 344.336,078	6	482.224,233 344.321,785	52.848
7	482.208,326 344.319,957	8	482.177,806 344.328,874	31.796

Punct început	X / Y	Punct sfârșit	X / Y	Lungime segment (** (m))
2	482.353,407 344.322,275	3	482.352,384 344.330,14	7.931
4	482.345,589 344.353,086	5	482.275,112 344.336,078	72.5
6	482.224,233 344.321,785	7	482.208,326 344.319,957	16.012
8	482.177,806 344.328,874	9	482.156,358 344.335,306	22.392

Punct început	X / Y	Punct sfârșit	X / Y	Lungime segment (** (m)
9	482.156,358 344.335,306	10	482.154,344 344.325,872	9.647
11	482.150,187 344.312,841	12	482.144,512 344.300,301	13.764
13	482.162,427 344.293,155	14	482.176,392 344.287,834	14.944
15	482.176,933 344.278,735	16	482.209,556 344.279,221	32.627
17	482.211,645 344.284,521	18	482.221,572 344.296,201	15.329
19	482.235,017 344.301,963	20	482.279,435 344.314,094	46.045
21	482.287,727 344.296,451	22	482.260,301 344.287,078	28.983
23	482.256,743 344.285,596	24	482.241,415 344.279,208	16.606
25	482.245,358 344.256,629	26	482.311,995 344.268,404	67.669
27	482.355,627 344.274,882	28	482.357,921 344.278,502	4.286
29	482.357,278 344.298,41	30	482.357,126 344.303,129	4.721

Punct început	X / Y	Punct sfârșit	X / Y	Lungime segment (** (m)
10	482.154,344 344.325,872	11	482.150,187 344.312,841	13.678
12	482.144,512 344.300,301	13	482.162,427 344.293,155	19.288
14	482.176,392 344.287,834	15	482.176,933 344.278,735	9.115
16	482.209,556 344.279,221	17	482.211,645 344.284,521	5.697
18	482.221,572 344.296,201	19	482.235,017 344.301,963	14.628
20	482.279,435 344.314,094	21	482.287,727 344.296,451	19.494
22	482.260,301 344.287,078	23	482.256,743 344.285,596	3.854
24	482.241,415 344.279,208	25	482.245,358 344.256,629	22.921
26	482.311,995 344.268,404	27	482.355,627 344.274,882	44.11
28	482.357,921 344.278,502	29	482.357,278 344.298,41	19.918
30	482.357,126 344.303,129	1	482.354,79 344.315,156	12.252

** Lungimile segmentelor sunt determinate în planul de proiecție Stereo 70 și sunt rotunjite la 1 milimetru.

*** Distanța dintre puncte este formată din segmente cumulate ce sunt mai mici decât valoarea 1 milimetru.

**DATE DESPRE IMOBILUL NR. 4110**

Oficiul de Cadastru și Publicitate Imobiliară ARGES
Biroul de Cadastru și Publicitate Imobiliară Costesti

A. Partea I. Descrierea imobilului

TEREN Intravilan

Adresa: Loc. Vlascuta, Jud. Arges

Nr. Crt	Nr cadastral Nr. topografic	Suprafața* (mp)	Observații / Referințe
A1		2.402	Sector cadastral:63 Teren neimprejmuit;

B. Partea II. Proprietari și acte

Inscrieri privitoare la dreptul de proprietate și alte drepturi reale	Referințe
/	
Act Notarial nr. 799, din 13/03/1997 emis de BNP VASILIU MARIOARA;	
B1	A1
Intabulare, drept de PROPRIETATE bun comun , dobandit prin Conventie, cota actuala 1/1, cota initiala 1/1 1) FLOREA GHEORGHE, lipsă CNP,căsătorit	

C. Partea III. SARCINI .

Inscrieri privind dezmembramintele dreptului de proprietate, drepturi reale de garanție și sarcini	Referințe
NU SUNT	

Anexa Nr. 1 La Partea I

Teren

Nr cadastral	Suprafața (mp)*	Observații / Referințe
	2.402	

* Suprafața este determinată în planul de proiecție Stereo 70.



Date referitoare la teren

Crt	Categorie folosință	Intravilan	Suprafața (mp)	Tarla	Parcelă	Nr. topo	Observații / Referințe
1	arabil	DA	2.402	4	220,221	-	

Lungime Segmente

1) Valorile lungimilor segmentelor sunt obținute din proiecție în plan.

Punct început	X / Y	Punct sfârșit	X / Y	Lungime segment (** (m)
1	484.003,688 338.461,077	2	484.003,182 338.460,716	0.622
2	484.003,182 338.460,716	3	484.006,349 338.433,173	27.724
3	484.006,349 338.433,173	4	484.048,634 338.440,802	42.968
4	484.048,634 338.440,802	5	484.049,66 338.438,294	2.71
5	484.049,66 338.438,294	6	484.067,288 338.441,143	17.857

Punct început	X / Y	Punct sfârșit	X / Y	Lungime segment (** (m)
6	484.067,288 338.441,143	7	484.087,611 338.443,612	20.472
7	484.087,611 338.443,612	8	484.087,346 338.444,614	1.036
8	484.087,346 338.444,614	9	484.076,033 338.476,989	34.295
9	484.076,033 338.476,989	10	484.069,781 338.475,582	6.408
10	484.069,781 338.475,582	11	484.054,608 338.472,297	15.525
11	484.054,608 338.472,297	12	484.043,823 338.469,609	11.115
12	484.043,823 338.469,609	13	484.015,33 338.463,52	29.136
13	484.015,33 338.463,52	1	484.003,688 338.461,077	11.896

** Lungimile segmentelor sunt determinate în planul de proiecție Stereo 70 și sunt rotunjite la 1 milimetru.

*** Distanța dintre puncte este formată din segmente cumulate ce sunt mai mici decât valoarea 1 milimetru.

**DATE DESPRE IMOBILUL NR. 4111**

Oficiul de Cadastru și Publicitate Imobiliară ARGES
Biroul de Cadastru și Publicitate Imobiliară Costesti

A. Partea I. Descrierea imobilului

TEREN Intravilan

Adresa: Loc. Vlascuta, Nr. 119, Jud. Arges

Nr. Crt	Nr cadastral Nr. topografic	Suprafața* (mp)	Observații / Referințe
A1	81302	Din acte: 2.810 Masurata: 2.792	Sector cadastral:63 Teren neimprijmit;

Construcții

Crt	Nr cadastral Nr. topografic	Adresa	Observații / Referințe
A1.1	81302-C1	Loc. Vlascuta, Nr. 119, Jud. Arges	Nr. niveluri:1; S. construita la sol:36 mp; S. construita desfasurata:36 mp;
A1.2	81302-C2	Loc. Vlascuta, Nr. 119, Jud. Arges	Nr. niveluri:1; S. construita la sol:27 mp; S. construita desfasurata:27 mp;

B. Partea II. Proprietari și acte

Inscrieri privitoare la dreptul de proprietate și alte drepturi reale		Referințe
8530 / 31/08/2015		
Act Administrativ nr. 13946, din 18/06/1993 emis de CJPSDPAT ARGES (act notarial nr. 329/07-11-2012 emis de CARMEN GRECU; act notarial nr. 3300/07-11-2012 emis de CARMEN GRECU; acte administrative nr. 3720/20.08.2015, nr. 3721/20.08.2015 emise de PRIMARIA STOLNICI);		
B1	Intabulare, drept de PROPRIETATE bun propriu,, dobandit prin lesire Din Indiviziune, cota actuala 1/1, cota initiala 1/1 1) BARAGAU ION	A1, A1.1, A1.2

C. Partea III. SARCINI .

Inscrieri privind dezmembramintele dreptului de proprietate, drepturi reale de garanție și sarcini	Referințe
NU SUNT	

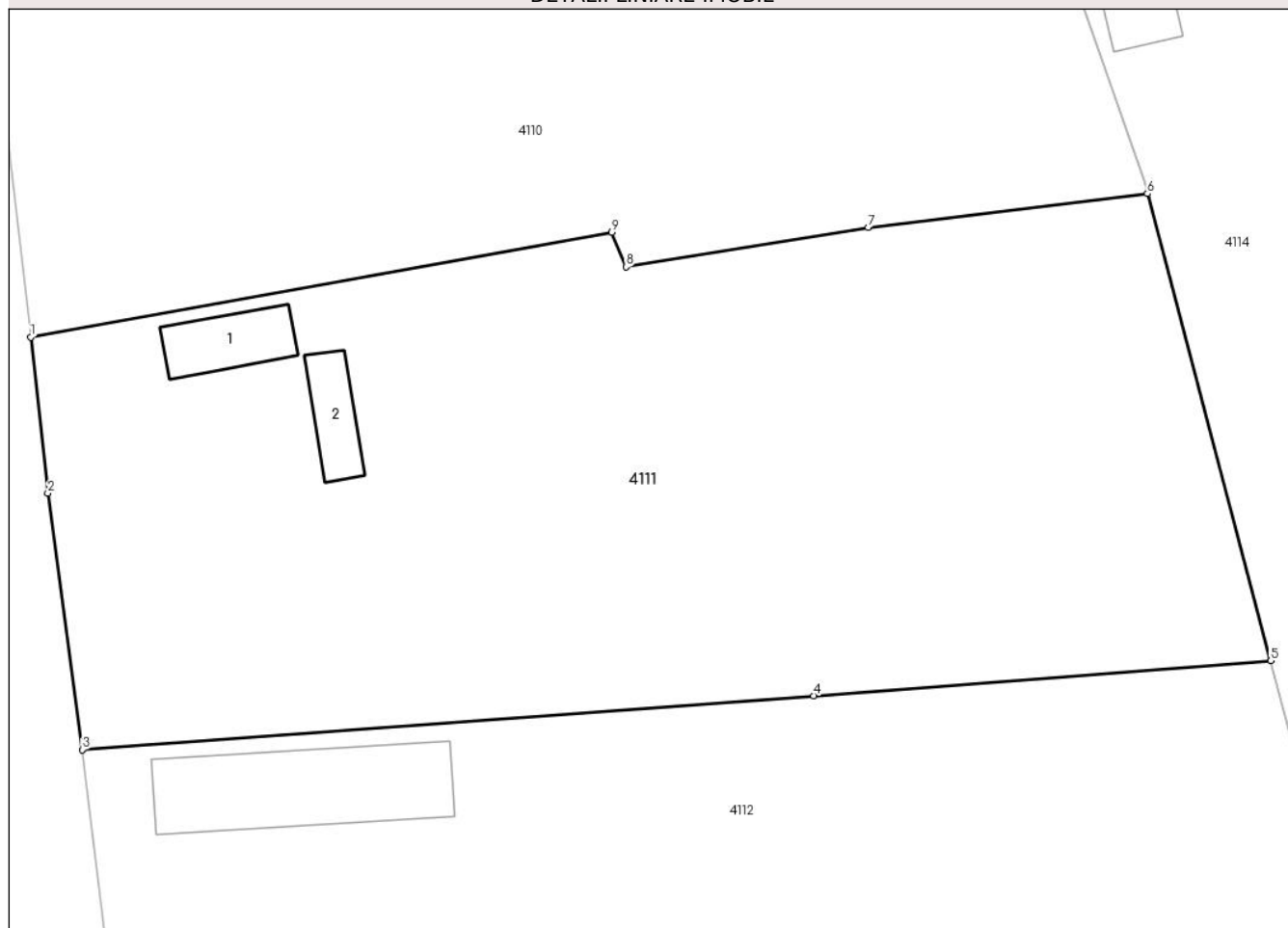
Anexa Nr. 1 La Partea I

Teren

Nr cadastral	Suprafața (mp)*	Observații / Referințe
81302	Din acte: 2.810 Masurata: 2.792	

* Suprafața este determinată în planul de proiecție Stereo 70.

DETALII LINIARE IMOBIL



Date referitoare la teren

Crt	Categorie folosință	Intra vilan	Suprafața (mp)	Tarla	Parcelă	Nr. topo	Observații / Referințe
1	curți constructii	DA	921	4	223,224	-	
2	arabil	DA	1.871	4	222	-	

Date referitoare la construcții

Crt	Număr	Destinație construcție	Supraf. (mp)	Situație juridică	Observații / Referințe
A1.1	81302-C1	construcții de locuințe	36	Cu acte	Nr. niveluri:1; S. construita la sol:36 mp; S. construita desfasurata:36 mp;
A1.2	81302-C2	construcții anexa	27	Cu acte	Nr. niveluri:1; S. construita la sol:27 mp; S. construita desfasurata:27 mp;

Lungime Segmente

1) Valorile lungimilor segmentelor sunt obținute din proiecție în plan.

Punct început	X / Y	Punct sfârșit	X / Y	Lungime segment (** (m)
1	484.006,349 338.433,173	2	484.007,587 338.421,803	11.437
2	484.007,587 338.421,803	3	484.010,087 338.403,131	18.839

Punct început	X / Y	Punct sfârșit	X / Y	Lungime segment (** (m)
3	484.010,087 338.403,131	4	484.063,332 338.407,049	53.389
4	484.063,332 338.407,049	5	484.096,588 338.409,601	33.354
5	484.096,588 338.409,601	6	484.087,611 338.443,612	35.176
6	484.087,611 338.443,612	7	484.067,288 338.441,143	20.472
7	484.067,288 338.441,143	8	484.049,66 338.438,294	17.857
8	484.049,66 338.438,294	9	484.048,634 338.440,802	2.71
9	484.048,634 338.440,802	1	484.006,349 338.433,173	42.968

** Lungimile segmentelor sunt determinate în planul de proiecție Stereo 70 și sunt rotunjite la 1 milimetru.

*** Distanța dintre puncte este formată din segmente cumulate ce sunt mai mici decât valoarea 1 milimetru.

**DATE DESPRE IMOBILUL NR. 4112**

Oficiul de Cadastru și Publicitate Imobiliară ARGES
Biroul de Cadastru și Publicitate Imobiliară Costesti

A. Partea I. Descrierea imobilului

TEREN Intravilan

Nr. cadastral vechi:462

Adresa: Loc. Vlascuta, Nr. 118, Jud. Arges

Nr. Crt	Nr cadastral Nr. topografic	Suprafața* (mp)	Observații / Referințe
A1		Din acte: 2.842 Masurata: 2.900	Sector cadastral:63 Teren imprejmuit;

Construcții

Crt	Nr cadastral Nr. topografic	Adresa	Observații / Referințe
A1.1		Loc. Vlascuta, Nr. 118, Jud. Arges	Nr. niveluri:1; S. construita la sol:120 mp; S. construita desfasurata:120 mp;
A1.2		Loc. Vlascuta, Nr. 118, Jud. Arges	Nr. niveluri:1; S. construita la sol:62 mp; S. construita desfasurata:62 mp;

B. Partea II. Proprietari și acte

Inscrieri privitoare la dreptul de proprietate și alte drepturi reale		Referințe
/		
Act Notarial nr. 23/2017, din 25/07/2017 emis de BIN MIHAILESCU ANDRA CRISTINA DANIELA;		
B1	Intabulare, drept de PROPRIETATE bun propriu , dobandit prin Succesiune, cota actuala 1/1, cota initiala 1/1 1) CUREA IOANA	A1
Act Administrativ nr. 75, din 08/01/2024 emis de PRIMĂRIA COMUNEI STOLNICI;		
B2	Intabulare, drept de PROPRIETATE, dobandit prin Construire, cota actuala 1/1, cota initiala 1/1 1) CUREA IOANA	A1.1, A1.2

C. Partea III. SARCINI .

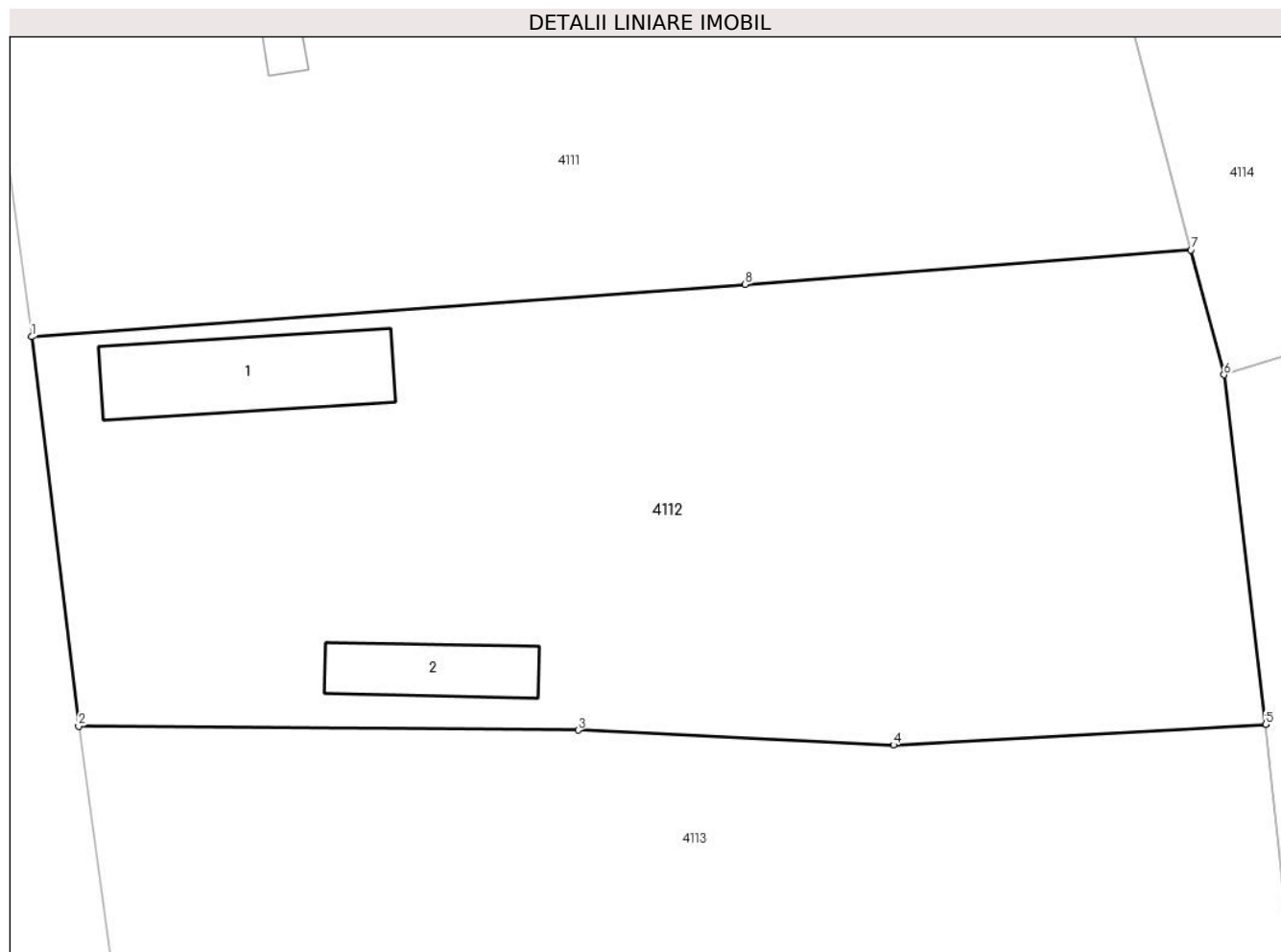
Inscrieri privind dezmembramintele dreptului de proprietate, drepturi reale de garanție și sarcini	Referințe
NU SUNT	

Anexa Nr. 1 La Partea I

Teren

Nr cadastral	Suprafața (mp)*	Observații / Referințe
	Din acte: 2.842 Masurata: 2.900	

* Suprafața este determinată în planul de proiecție Stereo 70.



Date referitoare la teren

Crt	Categorie folosință	Intravilan	Suprafața (mp)	Tarla	Parcelă	Nr. topo	Observații / Referințe
1	curți constructii	DA	1.164	4	227,228	-	
2	arabil	DA	886	4	225,226	-	
3	livada	DA	850	4	225,226	-	

Date referitoare la construcții

Crt	Număr	Destinație construcție	Supraf. (mp)	Situație juridică	Observații / Referințe
A1.1		construcții de locuințe	120	Cu acte	Nr. niveluri:1; S. construita la sol:120 mp; S. construita desfasurata:120 mp;
A1.2		construcții anexa	62	Cu acte	Nr. niveluri:1; S. construita la sol:62 mp; S. construita desfasurata:62 mp;

Lungime Segmente

1) Valorile lungimilor segmentelor sunt obținute din proiecție în plan.

Punct început	X / Y	Punct sfârșit	X / Y	Lungime segment (** (m)
1	484.010,087 338.403,131	2	484.013,591 338.374,073	29.269

Punct început	X / Y	Punct sfârșit	X / Y	Lungime segment (** (m)
2	484.013,591 338.374,073	3	484.050,857 338.373,779	37.267
3	484.050,857 338.373,779	4	484.074,392 338.372,671	23.561
4	484.074,392 338.372,671	5	484.102,167 338.374,217	27.818
5	484.102,167 338.374,217	6	484.099,043 338.400,302	26.271
6	484.099,043 338.400,302	7	484.096,588 338.409,601	9.618
7	484.096,588 338.409,601	8	484.063,332 338.407,049	33.354
8	484.063,332 338.407,049	1	484.010,087 338.403,131	53.389

** Lungimile segmentelor sunt determinate în planul de proiecție Stereo 70 și sunt rotunjite la 1 milimetru.

*** Distanța dintre puncte este formată din segmente cumulate ce sunt mai mici decât valoarea 1 milimetru.

**DATE DESPRE IMOBILUL NR. 4113**

Oficiul de Cadastru și Publicitate Imobiliară ARGES
Biroul de Cadastru și Publicitate Imobiliară Costesti

A. Partea I. Descrierea imobilului

TEREN Intravilan

Adresa: Loc. Vlascuta, Jud. Arges

Nr. Crt	Nr cadastral Nr. topografic	Suprafața* (mp)	Observații / Referințe
A1		2.362	Sector cadastral:63 Teren neimprejmuit;

B. Partea II. Proprietari și acte

Inscrieri privitoare la dreptul de proprietate și alte drepturi reale		Referințe
/		
Act Notarial nr. 280, din 15/11/2004 emis de BNP Craciun Irina;		
B1	Intabulare, drept de PROPRIETATE bun propriu , dobandit prin Succesiune, cota actuala 1/2, cota initiala 1/2 1) GLIGOR N ANA-MARIA	A1
B2	Intabulare, drept de PROPRIETATE bun propriu , dobandit prin Succesiune, cota actuala 1/2, cota initiala 1/2 1) GLIGOR N ION-GABRIEL	A1

C. Partea III. SARCINI .

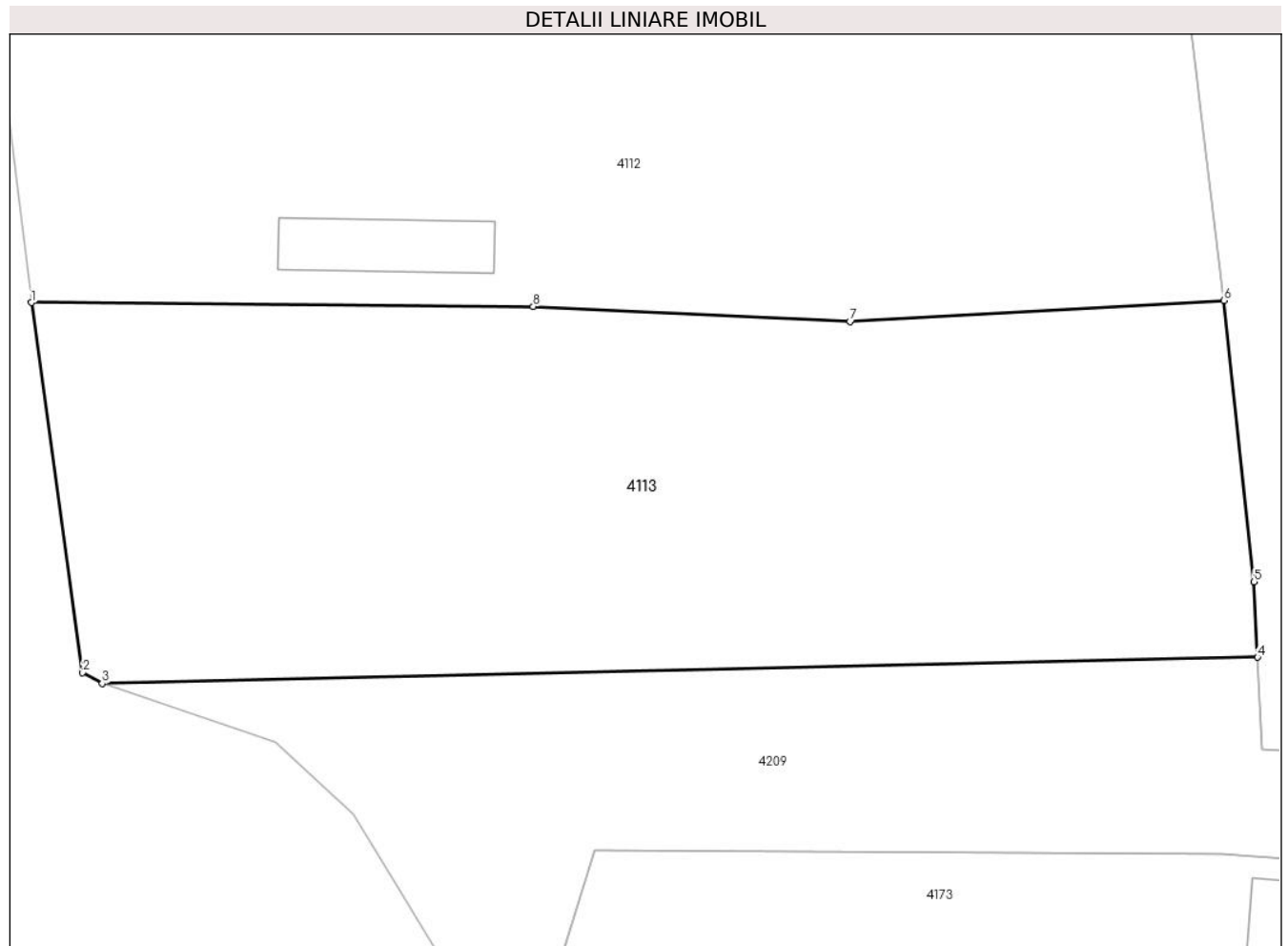
Inscrieri privind dezmembramintele dreptului de proprietate, drepturi reale de garanție și sarcini	Referințe
NU SUNT	

Anexa Nr. 1 La Partea I

Teren

Nr cadastral	Suprafața (mp)*	Observații / Referințe
	2.362	

* Suprafața este determinată în planul de proiecție Stereo 70.



Date referitoare la teren

Crt	Categorie folosință	Intravilan	Suprafața (mp)	Tarla	Parcelă	Nr. topo	Observații / Referințe
1	arabil	DA	2.362	4	229	-	

Lungime Segmente

1) Valorile lungimilor segmentelor sunt obținute din proiecție în plan.

Punct început	X / Y	Punct sfârșit	X / Y	Lungime segment (** (m)
1	484.013,591 338.374,073	2	484.017,398 338.346,612	27.724
2	484.017,398 338.346,612	3	484.018,846 338.345,811	1.655
3	484.018,846 338.345,811	4	484.104,66 338.347,76	85.836
4	484.104,66 338.347,76	5	484.104,409 338.353,354	5.6
5	484.104,409 338.353,354	6	484.102,167 338.374,217	20.983

Punct început	X / Y	Punct sfârșit	X / Y	Lungime segment (** (m)
6	484.102,167 338.374,217	7	484.074,392 338.372,671	27.818
7	484.074,392 338.372,671	8	484.050,857 338.373,779	23.561
8	484.050,857 338.373,779	1	484.013,591 338.374,073	37.267

** Lungimile segmentelor sunt determinate în planul de proiecție Stereo 70 și sunt rotunjite la 1 milimetru.

*** Distanța dintre puncte este formată din segmente cumulate ce sunt mai mici decât valoarea 1 milimetru.



DATE DESPRE IMOBILUL NR. 4114

Oficiul de Cadastru și Publicitate Imobiliară ARGES
Biroul de Cadastru și Publicitate Imobiliară Costesti

A. Partea I. Descrierea imobilului

TEREN Intravilan

Adresa: Loc. Vlascuta, Nr. 120, Jud. Arges

Nr. Crt	Nr cadastral Nr. topografic	Suprafața* (mp)	Observații / Referințe
A1		Din acte: 2.708 Masurata: 2.623	Sector cadastral:63 Teren imprejmuit;

Construcții

Crt	Nr cadastral Nr. topografic	Adresa	Observații / Referințe
A1.1		Loc. Vlascuta, Nr. 120, Jud. Arges	Nr. niveluri:1; S. construita la sol:156 mp; S. construita desfasurata:156 mp;
A1.2		Loc. Vlascuta, Nr. 120, Jud. Arges	Nr. niveluri:1; S. construita la sol:59 mp; S. construita desfasurata:59 mp;
A1.3		Loc. Vlascuta, Nr. 120, Jud. Arges	Nr. niveluri:1; S. construita la sol:29 mp; S. construita desfasurata:29 mp;
A1.4		Loc. Vlascuta, Nr. 120, Jud. Arges	Nr. niveluri:1; S. construita la sol:18 mp; S. construita desfasurata:18 mp;
A1.5		Loc. Vlascuta, Nr. 120, Jud. Arges	Nr. niveluri:1; S. construita la sol:23 mp; S. construita desfasurata:23 mp;

B. Partea II. Proprietari și acte

Inscrieri privitoare la dreptul de proprietate și alte drepturi reale		Referințe
/		
Act Administrativ nr. 109334, din 04/04/2000 emis de CJPSDPAT ARGES;		
B1	Intabulare, drept de PROPRIETATE, dobandit prin Reconstituire, cota actuala 1/1, cota initiala 1/1 1) GĂLĂȚEANU VASILE	A1
Act Administrativ nr. 75, din 08/01/2024 emis de PRIMĂRIA COMUNEI STOLNICI;		
B2	Intabulare, drept de PROPRIETATE, dobandit prin Construire, cota actuala 1/1, cota initiala 1/1 1) GĂLĂȚEANU VASILE	A1.1, A1.2, A1.3, A1.4, A1.5

C. Partea III. SARCINI .

Inscrieri privind dezmembramintele dreptului de proprietate, drepturi reale de garanție și sarcini	Referințe
NU SUNT	

Anexa Nr. 1 La Partea I

Teren

Nr cadastral	Suprafața (mp)*	Observații / Referințe
	Din acte: 2.708 Masurata: 2.623	

* Suprafața este determinată în planul de proiecție Stereo 70.



Date referitoare la teren

Crt	Categorie folosință	Intra vilan	Suprafața (mp)	Tarla	Parcelă	Nr. topo	Observații / Referințe
1	curți constructii	DA	1.144	4	239,240	-	
2	ape statatoare	DA	109	4	235,236	-	
3	livada	DA	1.370	4	233,236,237,238,241,4	-	

Date referitoare la construcții

Crt	Număr	Destinație construcție	Supraf. (mp)	Situație juridică	Observații / Referințe
A1.1		construcții de locuințe	156	Cu acte	Nr. niveluri:1; S. construita la sol:156 mp; S. construita desfasurata:156 mp;
A1.2		construcții de locuințe	59	Cu acte	Nr. niveluri:1; S. construita la sol:59 mp; S. construita desfasurata:59 mp;
A1.3		construcții anexa	29	Cu acte	Nr. niveluri:1; S. construita la sol:29 mp; S. construita desfasurata:29 mp;
A1.4		construcții anexa	18	Cu acte	Nr. niveluri:1; S. construita la sol:18 mp; S. construita desfasurata:18 mp;
A1.5		construcții anexa	23	Cu acte	Nr. niveluri:1; S. construita la sol:23 mp; S. construita desfasurata:23 mp;

Lungime Segmente

1) Valorile lungimilor segmentelor sunt obținute din proiecție în plan.

Punct început	X / Y	Punct sfârșit	X / Y	Lungime segment (** (m)
1	484.076,033 338.476,989	2	484.087,346 338.444,614	34.295
2	484.087,346 338.444,614	3	484.087,611 338.443,612	1.036
3	484.087,611 338.443,612	4	484.096,588 338.409,601	35.176
4	484.096,588 338.409,601	5	484.099,043 338.400,302	9.618
5	484.099,043 338.400,302	6	484.130,19 338.409,8	32.563
6	484.130,19 338.409,8	7	484.126,907 338.422,085	12.716
7	484.126,907 338.422,085	8	484.117,566 338.458,212	37.315
8	484.117,566 338.458,212	9	484.110,047 338.485,499	28.304
9	484.110,047 338.485,499	10	484.088,968 338.480,238	21.726
10	484.088,968 338.480,238	11	484.076,315 338.477,052	13.048
11	484.076,315 338.477,052	1	484.076,033 338.476,989	0.289

** Lungimile segmentelor sunt determinate în planul de proiecție Stereo 70 și sunt rotunjite la 1 milimetru.

*** Distanța dintre puncte este formată din segmente cumulate ce sunt mai mici decât valoarea 1 milimetru.

**DATE DESPRE IMOBILUL NR. 4115**

Oficiul de Cadastru și Publicitate Imobiliară ARGES
Biroul de Cadastru și Publicitate Imobiliară Costesti

A. Partea I. Descrierea imobilului

TEREN Intravilan

Adresa: Loc. Vlascuta, Jud. Arges

Nr. Crt	Nr cadastral Nr. topografic	Suprafața* (mp)	Observații / Referințe
A1	80852	Din acte: 2.310 Masurata: 2.114	Sector cadastral:63 Teren neimprejmuit;

B. Partea II. Proprietari și acte

Inscrieri privitoare la dreptul de proprietate și alte drepturi reale		Referințe
3608 / 17/04/2014		
Act Notarial nr. 777, din 14/04/2014 emis de CRACIUN IRINA;		
B2	Intabulare, drept de PROPRIETATE bun propriu,, dobandit prin Conventie, cota actuala 1/1, cota initiala 1/1 1) GĂLETEANU FLORIAN	A1

C. Partea III. SARCINI .

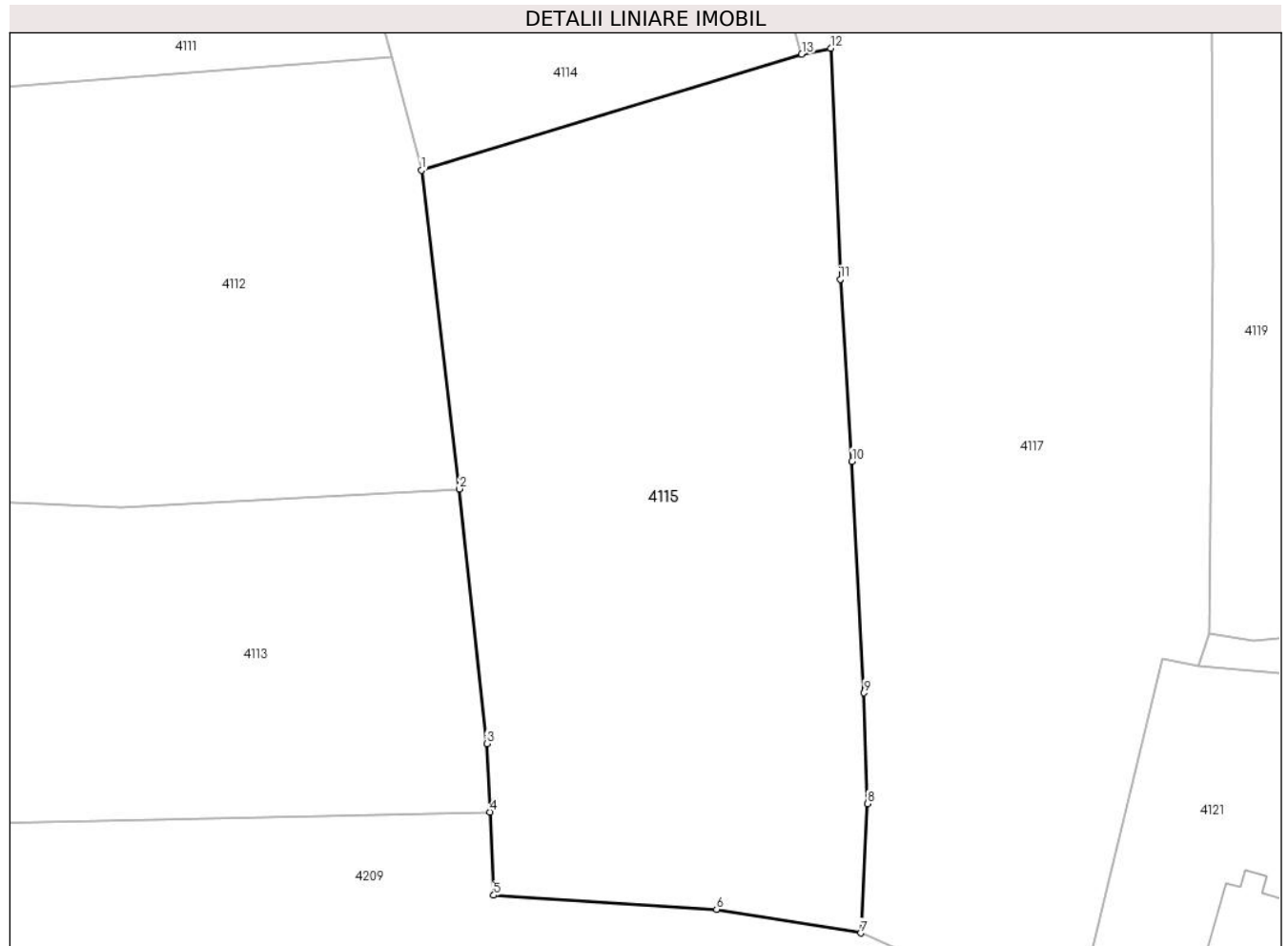
Inscrieri privind dezmembramintele dreptului de proprietate, drepturi reale de garanție și sarcini	Referințe
NU SUNT	

Anexa Nr. 1 La Partea I

Teren

Nr cadastral	Suprafața (mp)*	Observații / Referințe
80852	Din acte: 2.310 Masurata: 2.114	

* Suprafața este determinată în planul de proiecție Stereo 70.



Date referitoare la teren

Crt	Categorie folosință	Intra vilan	Suprafața (mp)	Tarla	Parcelă	Nr. topo	Observații / Referințe
1	arabil	DA	2.114	4	230,231,234	-	

Lungime Segmente

1) Valorile lungimilor segmentelor sunt obținute din proiecție în plan.

Punct început	X / Y	Punct sfârșit	X / Y	Lungime segment (** (m)
1	484.099,043 338.400,302	2	484.102,167 338.374,217	26.271
2	484.102,167 338.374,217	3	484.104,409 338.353,354	20.983
3	484.104,409 338.353,354	4	484.104,66 338.347,76	5.6
4	484.104,66 338.347,76	5	484.104,967 338.340,931	6.836
5	484.104,967 338.340,931	6	484.123,22 338.339,775	18.29

Punct început	X / Y	Punct sfârșit	X / Y	Lungime segment (** (m)
6	484.123,22 338.339,775	7	484.135,025 338.337,847	11.961
7	484.135,025 338.337,847	8	484.135,594 338.348,429	10.597
8	484.135,594 338.348,429	9	484.135,308 338.357,503	9.079
9	484.135,308 338.357,503	10	484.134,315 338.376,479	19.002
10	484.134,315 338.376,479	11	484.133,348 338.391,374	14.926
11	484.133,348 338.391,374	12	484.132,571 338.410,295	18.937
12	484.132,571 338.410,295	13	484.130,19 338.409,8	2.432
13	484.130,19 338.409,8	1	484.099,043 338.400,302	32.563

** Lungimile segmentelor sunt determinate în planul de proiecție Stereo 70 și sunt rotunjite la 1 milimetru.

*** Distanța dintre puncte este formată din segmente cumulate ce sunt mai mici decât valoarea 1 milimetru.

**DATE DESPRE IMOBILUL NR. 4116**

Oficiul de Cadastru și Publicitate Imobiliară ARGES
Biroul de Cadastru și Publicitate Imobiliară Costesti

A. Partea I. Descrierea imobilului

TEREN Intravilan

Adresa: Loc. Vlascuta, Nr. 121, Jud. Arges

Nr. Crt	Nr cadastral Nr. topografic	Suprafața* (mp)	Observații / Referințe
A1		Din acte: 1.182 Maturata: 1.927	Sector cadastral:63 Teren imprejmuit;

Construcții

Crt	Nr cadastral Nr. topografic	Adresa	Observații / Referințe
A1.1		Loc. Vlascuta, Nr. 121, Jud. Arges	Nr. niveluri:1; S. construita la sol:74 mp; S. construita desfasurata:74 mp;
A1.2		Loc. Vlascuta, Nr. 121, Jud. Arges	Nr. niveluri:1; S. construita la sol:30 mp; S. construita desfasurata:30 mp;

B. Partea II. Proprietari și acte

Inscrieri privitoare la dreptul de proprietate și alte drepturi reale		Referințe
/		
Act Notarial nr. 1673, din 04/04/2022 emis de SPN DIDEA REX;		
B1	Intabulare, drept de PROPRIETATE bun propriu , dobandit prin lesire Din Indiviziune, cota actuala 1/1, cota initiala 1/1 1) BURTAN VASILICA LIVIA	A1, A1.1
Act Administrativ nr. 75, din 08/01/2024 emis de PRIMĂRIA COMUNEI STOLNICI;		
B3	Intabulare, drept de PROPRIETATE, dobandit prin Construire, cota actuala 1/1, cota initiala 1/1 1) BURTAN VASILICA LIVIA	A1.2

C. Partea III. SARCINI

Inscrieri privind dezmembramintele dreptului de proprietate, drepturi reale de garanție și sarcini		Referințe
/		
Act Notarial nr. 1673, din 04/04/2022 emis de SPN DIDEA REX;		
C1	Intabulare, drept de UZUFRACT VIAGER, dobandit prin Conventie, cota actuala 1/1, cota initiala 1/1 1) OPREA GHERGHINA	A1, A1.1

Anexa Nr. 1 La Partea I

Teren

Nr cadastral	Suprafața (mp)*	Observații / Referințe
	Din acte: 1.182 Masurata: 1.927	

* Suprafața este determinată în planul de proiecție Stereo 70.



Date referitoare la teren

Crt	Categorie folosință	Intravilan	Suprafața (mp)	Tarla	Parcelă	Nr. topo	Observații / Referințe
1	curți constructii	DA	961	4	242,243	-	
2	livada	DA	966	4	232,242	-	

Date referitoare la construcții

Crt	Număr	Destinație construcție	Supraf. (mp)	Situație juridică	Observații / Referințe
A1.1		construcții de locuințe	Din acte: 82 Masurata: 74	Cu acte	Nr. niveluri:1; S. construita la sol:74 mp; S. construita desfasurata:74 mp;
A1.2		construcții anexa	30	Cu acte	Nr. niveluri:1; S. construita la sol:30 mp; S. construita desfasurata:30 mp;

Lungime Segmente

1) Valorile lungimilor segmentelor sunt obținute din proiecție în plan.

Punct început	X / Y	Punct sfârșit	X / Y	Lungime segment (** (m)
1	484.126,907 338.422,085	2	484.149,774 338.425,356	23.1
2	484.149,774 338.425,356	3	484.148,06 338.460,964	35.649

Punct început	X / Y	Punct sfârșit	X / Y	Lungime segment (** (m)
3	484.148,06 338.460,964	4	484.146,428 338.470,971	10.139
4	484.146,428 338.470,971	5	484.139,853 338.493,012	23.001
5	484.139,853 338.493,012	6	484.119,959 338.488,217	20.464
6	484.119,959 338.488,217	7	484.110,047 338.485,499	10.278
7	484.110,047 338.485,499	8	484.117,566 338.458,212	28.304
8	484.117,566 338.458,212	1	484.126,907 338.422,085	37.315

** Lungimile segmentelor sunt determinate în planul de proiecție Stereo 70 și sunt rotunjite la 1 milimetru.

*** Distanța dintre puncte este formată din segmente cumulate ce sunt mai mici decât valoarea 1 milimetru.

**DATE DESPRE IMOBILUL NR. 4117**

Oficiul de Cadastru și Publicitate Imobiliară ARGES
Biroul de Cadastru și Publicitate Imobiliară Costesti

A. Partea I. Descrierea imobilului

TEREN Intravilan

Nr. CF vechi:628
Nr. cadastral vechi:716

Adresa: Loc. Stolnici, Jud. Arges

Nr. Crt	Nr cadastral Nr. topografic	Suprafața* (mp)	Observații / Referințe
A1	80003	Din acte: 2.500 Masurata: 2.572	Sector cadastral:63 Teren imprejmuit;

B. Partea II. Proprietari și acte

Inscrieri privitoare la dreptul de proprietate și alte drepturi reale		Referințe
7890 / 07/04/2022		
Act Notarial nr. 1673, din 04/04/2022 emis de Didea Cornelia Narcisa;		
B6	Intabulare, drept de PROPRIETATE, bun propriu, dobandit prin lesire Din Indiviziune, cota actuala 1/1, cota initiala 1/1 1) BURTAN VASILICA LIVIA	A1

C. Partea III. SARCINI

Inscrieri privind dezmembramintele dreptului de proprietate, drepturi reale de garanție și sarcini		Referințe
9426 / 28/04/2022		
Act Notarial nr. 1673, din 04/04/2022 emis de Didea Cornelia Narcisa;		
C2	Intabulare, drept de UZUFRACT VIAGER, dobandit prin lesire Din Indiviziune, cota actuala 1/1, cota initiala 1/1 1) OPREA GHERGHINA	A1

Anexa Nr. 1 La Partea I

Teren

Nr cadastral	Suprafața (mp)*	Observații / Referințe
80003	Din acte: 2.500 Masurata: 2.572	

* Suprafața este determinată în planul de proiecție Stereo 70.



Date referitoare la teren

Crt	Categorie folosință	Intravilan	Suprafața (mp)	Tarla	Parcelă	Nr. topo	Observații / Referințe
1	arabil	DA	2.519	4	230	-	
2	ape statatoare	DA	53	4	230,231	-	

Lungime Segmente

1) Valorile lungimilor segmentelor sunt obținute din proiecție în plan.

Punct început	X / Y	Punct sfârșit	X / Y	Lungime segment (** (m)
1	484.163,713 338.415,235	2	484.163,999 338.427,41	12.178
2	484.163,999 338.427,41	3	484.149,774 338.425,356	14.373
3	484.149,774 338.425,356	4	484.126,907 338.422,085	23.1
4	484.126,907 338.422,085	5	484.130,19 338.409,8	12.716

Punct început	X / Y	Punct sfârșit	X / Y	Lungime segment (** (m)
5	484.130,19 338.409,8	6	484.132,571 338.410,295	2.432
6	484.132,571 338.410,295	7	484.133,348 338.391,374	18.937
7	484.133,348 338.391,374	8	484.134,315 338.376,479	14.926
8	484.134,315 338.376,479	9	484.135,308 338.357,503	19.002
9	484.135,308 338.357,503	10	484.135,594 338.348,429	9.079
10	484.135,594 338.348,429	11	484.135,025 338.337,847	10.597
11	484.135,025 338.337,847	12	484.152,502 338.330,228	19.066
12	484.152,502 338.330,228	13	484.159,72 338.360,294	30.92
13	484.159,72 338.360,294	14	484.162,67 338.359,748	3.0
14	484.162,67 338.359,748	15	484.163,556 338.362,357	2.755
15	484.163,556 338.362,357	16	484.163,879 338.392,92	30.565
16	484.163,879 338.392,92	1	484.163,713 338.415,235	22.316

** Lungimile segmentelor sunt determinate în planul de proiecție Stereo 70 și sunt rotunjite la 1 milimetru.

*** Distanța dintre puncte este formată din segmente cumulate ce sunt mai mici decât valoarea 1 milimetru.

**DATE DESPRE IMOBILUL NR. 4118**

Oficiul de Cadastru și Publicitate Imobiliară ARGES
Biroul de Cadastru și Publicitate Imobiliară Costesti

A. Partea I. Descrierea imobilului

TEREN Intravilan

Adresa: Loc. Vlascuta, Nr. 122, Jud. Arges

Nr. Crt	Nr cadastral Nr. topografic	Suprafața* (mp)	Observații / Referințe
A1		Din acte: 1.826 Masurata: 1.844	Sector cadastral:63 Teren imprejmuit;

Construcții

Crt	Nr cadastral Nr. topografic	Adresa	Observații / Referințe
A1.1		Loc. Vlascuta, Nr. 122, Jud. Arges	Nr. niveluri:1; S. construita la sol:46 mp; S. construita desfasurata:46 mp;
A1.2		Loc. Vlascuta, Nr. 122, Jud. Arges	Nr. niveluri:1; S. construita la sol:43 mp; S. construita desfasurata:43 mp;

B. Partea II. Proprietari și acte

Inscrieri privitoare la dreptul de proprietate și alte drepturi reale		Referințe
/		
Act Notarial nr. 293, din 21/07/2015 emis de BIN GRECU CARMEN;		
B1	Intabulare, drept de PROPRIETATE bun propriu , dobandit prin Succesiune, cota actuala 1/1, cota initiala 1/1 1) BURCEA I MARIANA	A1, A1.1, A1.2

C. Partea III. SARCINI .

Inscrieri privind dezmembramintele dreptului de proprietate, drepturi reale de garanție și sarcini	Referințe
NU SUNT	

Anexa Nr. 1 La Partea I

Teren

Nr cadastral	Suprafața (mp)*	Observații / Referințe
	Din acte: 1.826 Masurata: 1.844	

* Suprafața este determinată în planul de proiecție Stereo 70.



Date referitoare la teren

Crt	Categorie folosință	Intra vilan	Suprafața (mp)	Tarla	Parcelă	Nr. topo	Observații / Referințe
1	curți constructii	DA	805	4	245	-	
2	arabil	DA	1.039	4	246	-	

Date referitoare la construcții

Crt	Număr	Destinație construcție	Supraf. (mp)	Situație juridică	Observații / Referințe
A1.1		construcții de locuințe	Din acte: 40 Masurata: 46	Cu acte	Nr. niveluri:1; S. construita la sol:46 mp; S. construita desfasurata:46 mp;
A1.2		construcții anexa	Din acte: 50 Masurata: 43	Cu acte	Nr. niveluri:1; S. construita la sol:43 mp; S. construita desfasurata:43 mp;

Lungime Segmente

1) Valorile lungimilor segmentelor sunt obținute din proiecție în plan.

Punct început	X / Y	Punct sfârșit	X / Y	Lungime segment (** (m)
1	484.139,853 338.493,012	2	484.146,428 338.470,971	23.001
2	484.146,428 338.470,971	3	484.148,06 338.460,964	10.139

Punct început	X / Y	Punct sfârșit	X / Y	Lungime segment (** (m)
3	484.148,06 338.460,964	4	484.149,774 338.425,356	35.649
4	484.149,774 338.425,356	5	484.163,999 338.427,41	14.373
5	484.163,999 338.427,41	6	484.176,215 338.434,093	13.925
6	484.176,215 338.434,093	7	484.175,63 338.442,12	8.048
7	484.175,63 338.442,12	8	484.173,717 338.454,717	12.741
8	484.173,717 338.454,717	9	484.171,401 338.497,579	42.925
9	484.171,401 338.497,579	10	484.157,208 338.496,377	14.244
10	484.157,208 338.496,377	11	484.152,905 338.495,937	4.325
11	484.152,905 338.495,937	12	484.150,749 338.495,618	2.179
12	484.150,749 338.495,618	13	484.145,741 338.494,509	5.129
13	484.145,741 338.494,509	1	484.139,853 338.493,012	6.075

** Lungimile segmentelor sunt determinate în planul de proiecție Stereo 70 și sunt rotunjite la 1 milimetru.

*** Distanța dintre puncte este formată din segmente cumulate ce sunt mai mici decât valoarea 1 milimetru.

**DATE DESPRE IMOBILUL NR. 4119**

Oficiul de Cadastru și Publicitate Imobiliară ARGES
Biroul de Cadastru și Publicitate Imobiliară Costesti

A. Partea I. Descrierea imobilului

TEREN Intravilan

Nr. cadastral vechi:334

Adresa: Loc. Vlascuta, Nr. 123, Jud. Arges

Nr. Crt	Nr cadastral Nr. topografic	Suprafața* (mp)	Observații / Referințe
A1		Din acte: 4.182 Masurata: 4.394	Sector cadastral:63 Teren imprejmuit;

Construcții

Crt	Nr cadastral Nr. topografic	Adresa	Observații / Referințe
A1.1		Loc. Vlascuta, Nr. 123, Jud. Arges	Nr. niveluri:1; S. construita la sol:86 mp; S. construita desfasurata:86 mp;
A1.2		Loc. Vlascuta, Nr. 123, Jud. Arges	Nr. niveluri:1; S. construita la sol:129 mp; S. construita desfasurata:129 mp;

B. Partea II. Proprietari și acte

Inscrieri privitoare la dreptul de proprietate și alte drepturi reale		Referințe
/		
Act Notarial nr. 2711, din 10/11/2004 emis de BNP CARMEN GRECU (Certificat de deces nr.734 din data de 12.02.2007 emis de Primaria Sector 2 Bucuresti);		
B1	Intabulare, drept de PROPRIETATE bun propriu , dobandit prin Conventie, cota actuala 1/1, cota initiala 1/1 1) RADU DUMITRU DEFUNCT:Da	A1, A1.1, A1.2

C. Partea III. SARCINI .

Inscrieri privind dezmembramintele dreptului de proprietate, drepturi reale de garanție și sarcini	Referințe
NU SUNT	

Anexa Nr. 1 La Partea I

Teren

Nr cadastral	Suprafața (mp)*	Observații / Referințe
	Din acte: 4.182 Masurata: 4.394	

* Suprafața este determinată în planul de proiecție Stereo 70.



Date referitoare la teren

Crt	Categorie folosință	Intra vilan	Suprafața (mp)	Tarla	Parcelă	Nr. topo	Observații / Referințe
1	curți constructii	DA	719	4	247	-	
2	arabil	DA	302	4	248	-	
3	livada	DA	2.146	4	250,251	-	
4	vie	DA	628	4	252	-	
5	pasune	DA	599	4	253	-	

Date referitoare la construcții

Crt	Număr	Destinație construcție	Supraf. (mp)	Situație juridică	Observații / Referințe
A1.1		construcții de locuințe	86	Cu acte	Nr. niveluri:1; S. construita la sol:86 mp; S. construita desfasurata:86 mp;
A1.2		construcții anexa	129	Cu acte	Nr. niveluri:1; S. construita la sol:129 mp; S. construita desfasurata:129 mp;

Lungime Segmente

1) Valorile lungimilor segmentelor sunt obținute din proiecție în plan.

Punct început	X / Y	Punct sfârșit	X / Y	Lungime segment (** (m)
1	484.206,865 338.494,846	2	484.191,17 338.496,24	15.757
2	484.191,17 338.496,24	3	484.171,401 338.497,579	19.814
3	484.171,401 338.497,579	4	484.173,717 338.454,717	42.925
4	484.173,717 338.454,717	5	484.175,63 338.442,12	12.741
5	484.175,63 338.442,12	6	484.176,215 338.434,093	8.048
6	484.176,215 338.434,093	7	484.163,999 338.427,41	13.925
7	484.163,999 338.427,41	8	484.163,713 338.415,235	12.178
8	484.163,713 338.415,235	9	484.163,879 338.392,92	22.316
9	484.163,879 338.392,92	10	484.163,556 338.362,357	30.565
10	484.163,556 338.362,357	11	484.167,165 338.361,778	3.655
11	484.167,165 338.361,778	12	484.177,791 338.362,732	10.669
12	484.177,791 338.362,732	13	484.198,586 338.366,945	21.217
13	484.198,586 338.366,945	14	484.200,737 338.430,562	63.653
14	484.200,737 338.430,562	15	484.203,531 338.457,134	26.718
15	484.203,531 338.457,134	1	484.206,865 338.494,846	37.859

** Lungimile segmentelor sunt determinate în planul de proiecție Stereo 70 și sunt rotunjite la 1 milimetru.

*** Distanța dintre puncte este formată din segmente cumulate ce sunt mai mici decât valoarea 1 milimetru.

**DATE DESPRE IMOBILUL NR. 4120**

Oficiul de Cadastru și Publicitate Imobiliară ARGES
Biroul de Cadastru și Publicitate Imobiliară Costesti

A. Partea I. Descrierea imobilului

TEREN Intravilan

Nr. cadastral vechi:335

Adresa: Loc. Vlascuta, Nr. 124, Jud. Arges

Nr. Crt	Nr cadastral Nr. topografic	Suprafața* (mp)	Observații / Referințe
A1		Din acte: 4.653 Masurata: 4.498	Sector cadastral:63 Teren imprejmuit;

Construcții

Crt	Nr cadastral Nr. topografic	Adresa	Observații / Referințe
A1.1		Loc. Vlascuta, Nr. 124, Jud. Arges	Nr. niveluri:1; S. construita la sol:84 mp; S. construita desfasurata:84 mp;
A1.2		Loc. Vlascuta, Nr. 124, Jud. Arges	Nr. niveluri:1; S. construita la sol:70 mp; S. construita desfasurata:70 mp;
A1.3		Loc. Vlascuta, Nr. 124, Jud. Arges	Nr. niveluri:1; S. construita la sol:39 mp; S. construita desfasurata:39 mp;

B. Partea II. Proprietari și acte

Inscrieri privitoare la dreptul de proprietate și alte drepturi reale	Referințe
/	
Act Notarial nr. 2711, din 10/11/2004 emis de BNP CARMEN GRECU (Certificat de deces nr.734 din data de 12,02,2007 emis de Primaria Sector 2 Bucuresti);	
B1	Intabulare, drept de PROPRIETATE bun propriu , dobandit prin Conventie, cota actuala 1/1, cota initiala 1/1 1) RADU M ION
Act Administrativ nr. 75, din 08/01/2024 emis de PRIMĂRIA COMUNEI STOLNICI;	
B2	Intabulare, drept de PROPRIETATE, dobandit prin Construire, cota actuala 1/1, cota initiala 1/1 1) RADU M ION

C. Partea III. SARCINI .

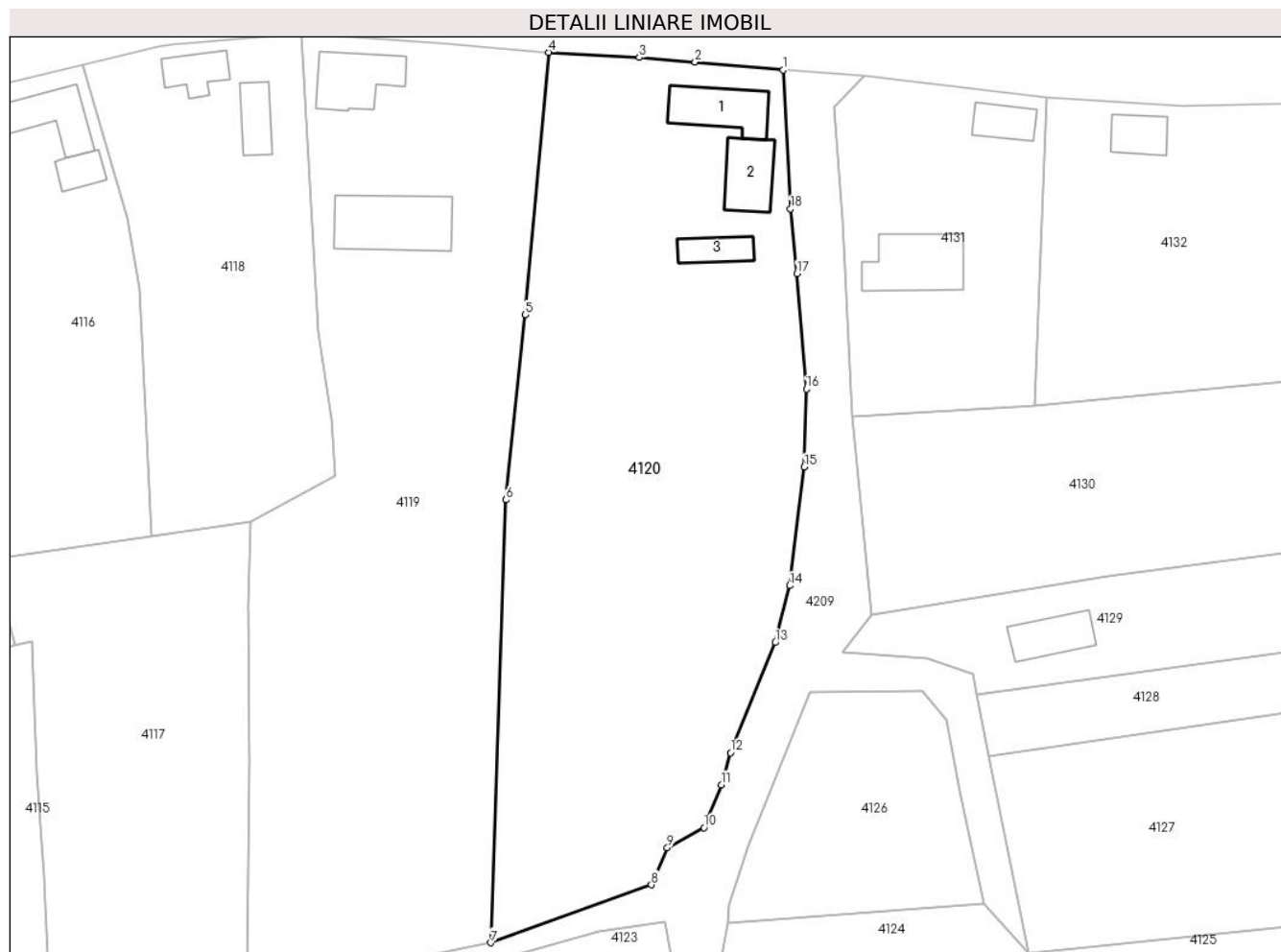
Inscrieri privind dezmembramintele dreptului de proprietate, drepturi reale de garanție și sarcini	Referințe
NU SUNT	

Anexa Nr. 1 La Partea I

Teren

Nr cadastral	Suprafața (mp)*	Observații / Referințe
	Din acte: 4.653 Masurata: 4.498	

* Suprafața este determinată în planul de proiecție Stereo 70.



Date referitoare la teren

Crt	Categorie folosință	Intra vilan	Suprafața (mp)	Tarla	Parcelă	Nr. topo	Observații / Referințe
1	curți constructii	DA	1.058	4	249,250	-	
2	arabil	DA	306	4	250	-	
3	livada	DA	2.208	4	250	-	
4	vie	DA	600	4	252	-	
5	pasune	DA	326	4	253	-	

Date referitoare la construcții

Crt	Număr	Destinație construcție	Supraf. (mp)	Situație juridică	Observații / Referințe
A1.1		construcții de locuințe	84	Cu acte	Nr. niveluri:1; S. construita la sol:84 mp; S. construita desfasurata:84 mp;
A1.2		construcții de locuințe	70	Cu acte	Nr. niveluri:1; S. construita la sol:70 mp; S. construita desfasurata:70 mp;
A1.3		construcții anexa	39	Cu acte	Nr. niveluri:1; S. construita la sol:39 mp; S. construita desfasurata:39 mp;

Lungime Segmente

1) Valorile lungimilor segmentelor sunt obținute din proiecție în plan.

Punct început	X / Y	Punct sfârșit	X / Y	Lungime segment (** (m)
1	484.240,574 338.492,307	2	484.227,899 338.493,468	12.728
2	484.227,899 338.493,468	3	484.219,902 338.494,097	8.022
3	484.219,902 338.494,097	4	484.206,865 338.494,846	13.058
4	484.206,865 338.494,846	5	484.203,531 338.457,134	37.859
5	484.203,531 338.457,134	6	484.200,737 338.430,562	26.718
6	484.200,737 338.430,562	7	484.198,586 338.366,945	63.653
7	484.198,586 338.366,945	8	484.221,628 338.375,268	24.499
8	484.221,628 338.375,268	9	484.223,917 338.380,63	5.83
9	484.223,917 338.380,63	10	484.229,195 338.383,465	5.991
10	484.229,195 338.383,465	11	484.231,703 338.389,61	6.637
11	484.231,703 338.389,61	12	484.232,984 338.394,246	4.81
12	484.232,984 338.394,246	13	484.239,427 338.410,069	17.084
13	484.239,427 338.410,069	14	484.241,509 338.418,242	8.434
14	484.241,509 338.418,242	15	484.243,573 338.435,269	17.152
15	484.243,573 338.435,269	16	484.243,894 338.446,502	11.238
16	484.243,894 338.446,502	17	484.242,537 338.463,067	16.62
17	484.242,537 338.463,067	18	484.241,63 338.472,382	9.359
18	484.241,63 338.472,382	1	484.240,574 338.492,307	19.953

** Lungimile segmentelor sunt determinate în planul de proiecție Stereo 70 și sunt rotunjite la 1 milimetru.

*** Distanța dintre puncte este formată din segmente cumulate ce sunt mai mici decât valoarea 1 milimetru.

**DATE DESPRE IMOBILUL NR. 4121**

Oficiul de Cadastru și Publicitate Imobiliară ARGES
Biroul de Cadastru și Publicitate Imobiliară Costesti

A. Partea I. Descrierea imobilului

TEREN Intravilan

Adresa: Loc. Vlascuta, Nr. 117, Jud. Arges

Nr. Crt	Nr cadastral Nr. topografic	Suprafața* (mp)	Observații / Referințe
A1		Din acte: 700 Masurata: 862	Sector cadastral:63 Teren imprejmuit;

Construcții

Crt	Nr cadastral Nr. topografic	Adresa	Observații / Referințe
A1.1		Loc. Vlascuta, Nr. 117, Jud. Arges	Nr. niveluri:1; S. construita la sol:104 mp; S. construita desfasurata:104 mp;
A1.2		Loc. Vlascuta, Nr. 117, Jud. Arges	Nr. niveluri:1; S. construita la sol:21 mp; S. construita desfasurata:21 mp;

B. Partea II. Proprietari și acte

Inscrieri privitoare la dreptul de proprietate și alte drepturi reale		Referințe
/		
Act Notarial nr. 74, din 30/08/2006 emis de BNPA TOMA D.R. și BOGOS N.R.;		
B1	Intabulare, drept de PROPRIETATE bun propriu , dobandit prin Succesiune, cota actuala 2/8, cota initiala 2/8 1) MICU I RADA	A1
B2	Intabulare, drept de PROPRIETATE bun propriu , dobandit prin Succesiune, cota actuala 3/8, cota initiala 3/8 1) MICU CAMELIA-NICOLETA, lipsă CNP	A1
B3	Intabulare, drept de PROPRIETATE bun propriu , dobandit prin Succesiune, cota actuala 3/8, cota initiala 3/8 1) MICU ARINA-MIHAELA, lipsă CNP	A1
B4	Intabulare, drept de PROPRIETATE bun propriu , dobandit prin Succesiune, cota actuala 2/16, cota initiala 2/16 1) MICU I RADA	A1.1, A1.2
B5	Intabulare, drept de PROPRIETATE bun propriu , dobandit prin Succesiune, cota actuala 3/16, cota initiala 3/16 1) MICU CAMELIA-NICOLETA, lipsă CNP	A1.1, A1.2
B6	Intabulare, drept de PROPRIETATE bun propriu , dobandit prin Succesiune, cota actuala 3/16, cota initiala 3/16 1) MICU ARINA-MIHAELA, lipsă CNP	A1.2
Act Administrativ nr. 75, din 08/01/2024 emis de PRIMĂRIA COMUNEI STOLNICI;		
B7	Intabulare, drept de PROPRIETATE, dobandit prin Construire, cota actuala 1/2, cota initiala 1/2 1) MICU I RADA	A1.1, A1.2

C. Partea III. SARCINI .

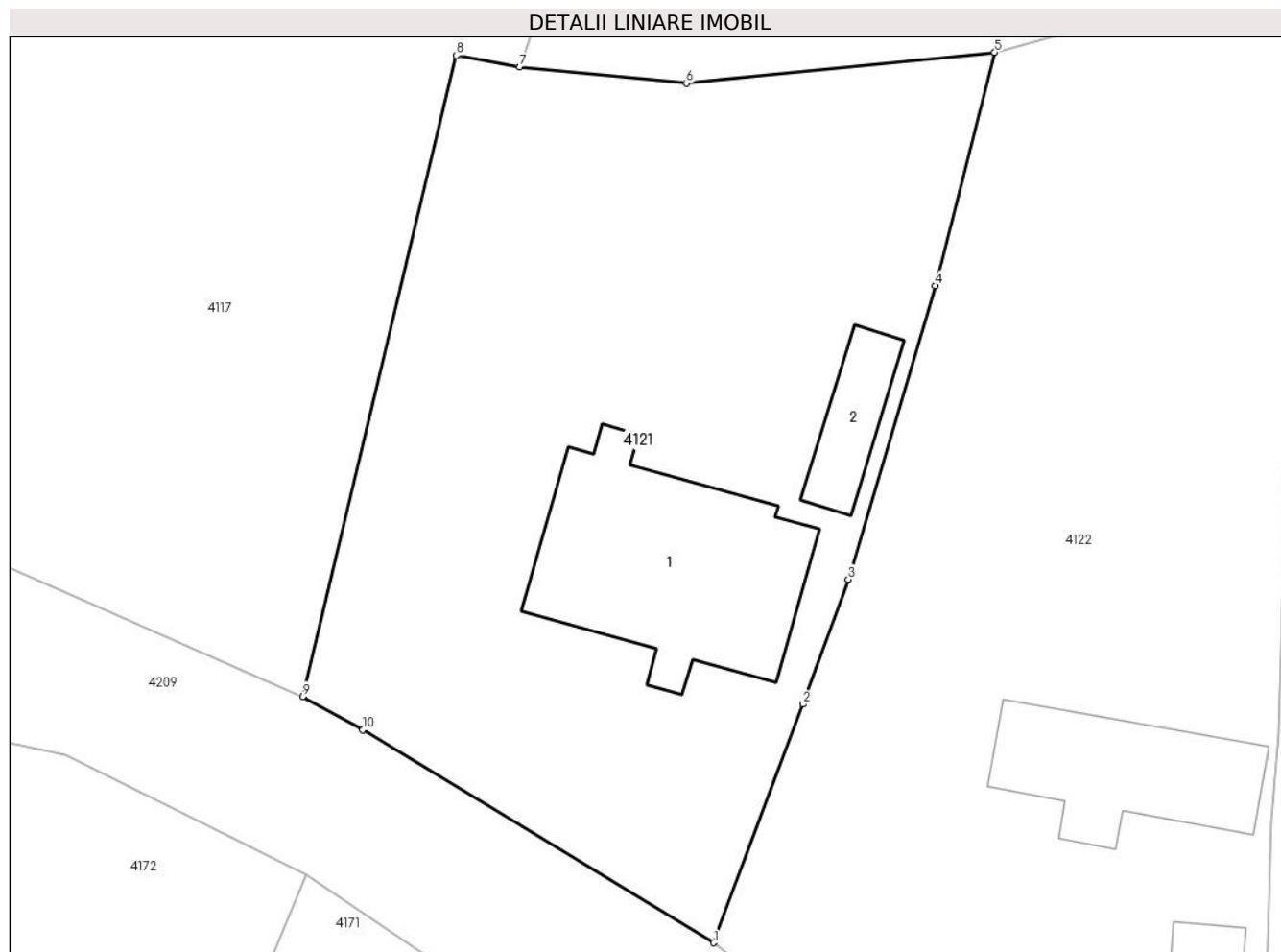
Inscrieri privind dezmembramintele dreptului de proprietate, drepturi reale de garanție și sarcini	Referințe
NU SUNT	

Anexa Nr. 1 La Partea I

Teren

Nr cadastral	Suprafața (mp)*	Observații / Referințe
	Din acte: 700 Masurata: 862	

* Suprafața este determinată în planul de proiecție Stereo 70.



Date referitoare la teren

Crt	Categorie folosință	Intra vilan	Suprafața (mp)	Tarla	Parcelă	Nr. topo	Observații / Referințe
1	curți constructii	DA	862	4	254,255	-	

Date referitoare la construcții

Crt	Număr	Destinație construcție	Supraf. (mp)	Situație juridică	Observații / Referințe
A1.1		construcții de locuințe	104	Cu acte	Nr. niveluri:1; S. construita la sol:104 mp; S. construita desfasurata:104 mp;
A1.2		construcții anexa	21	Cu acte	Nr. niveluri:1; S. construita la sol:21 mp; S. construita desfasurata:21 mp;

Lungime Segmente

1) Valorile lungimilor segmentelor sunt obținute din proiecție în plan.

Punct început	X / Y	Punct sfârșit	X / Y	Lungime segment (** (m)
1	484.171,775 338.318,67	2	484.175,977 338.329,863	11.956
2	484.175,977 338.329,863	3	484.178,095 338.335,726	6.234

Punct început	X / Y	Punct sfârșit	X / Y	Lungime segment (** (m)
3	484.178,095 338.335,726	4	484.182,183 338.349,504	14.372
4	484.182,183 338.349,504	5	484.184,965 338.360,444	11.288
5	484.184,965 338.360,444	6	484.170,498 338.359,005	14.538
6	484.170,498 338.359,005	7	484.162,67 338.359,748	7.863
7	484.162,67 338.359,748	8	484.159,72 338.360,294	3.0
8	484.159,72 338.360,294	9	484.152,502 338.330,228	30.92
9	484.152,502 338.330,228	10	484.155,307 338.328,662	3.213
10	484.155,307 338.328,662	1	484.171,775 338.318,67	19.262

** Lungimile segmentelor sunt determinate în planul de proiecție Stereo 70 și sunt rotunjite la 1 milimetru.

*** Distanța dintre puncte este formată din segmente cumulate ce sunt mai mici decât valoarea 1 milimetru.

**DATE DESPRE IMOBILUL NR. 4122**

Oficiul de Cadastru și Publicitate Imobiliară ARGES
Biroul de Cadastru și Publicitate Imobiliară Costesti

A. Partea I. Descrierea imobilului

TEREN Intravilan

Adresa: Loc. Vlascuta, Nr. 116, Jud. Arges

Nr. Crt	Nr cadastral Nr. topografic	Suprafața* (mp)	Observații / Referințe
A1	81987	Din acte: 1.002 Masurata: 1.004	Sector cadastral:63 Teren imprejmuit;

Construcții

Crt	Nr cadastral Nr. topografic	Adresa	Observații / Referințe
A1.1	81987-C1	Loc. Vlascuta, Nr. 116, Jud. Arges	Nr. niveluri:1; S. construita la sol:58 mp; S. construita desfasurata:58 mp;
A1.2	81987-C2	Loc. Vlascuta, Nr. 116, Jud. Arges	Nr. niveluri:1; S. construita la sol:25 mp; S. construita desfasurata:25 mp;

B. Partea II. Proprietari și acte

Inscrieri privitoare la dreptul de proprietate și alte drepturi reale		Referințe
23570 / 25/08/2023		
Act Notarial nr. 4260, din 24/08/2023 emis de Danciu Ilie;		
B3	Intabulare, drept de PROPRIETATE, bun comun, dobandit prin Conventie, cota actuala 1/1, cota initiala 1/1 1) BADEA MARIAN-ILIE 2) BADEA ALEXANDRA-DANIELA , soți	A1, A1.1, A1.2

C. Partea III. SARCINI .

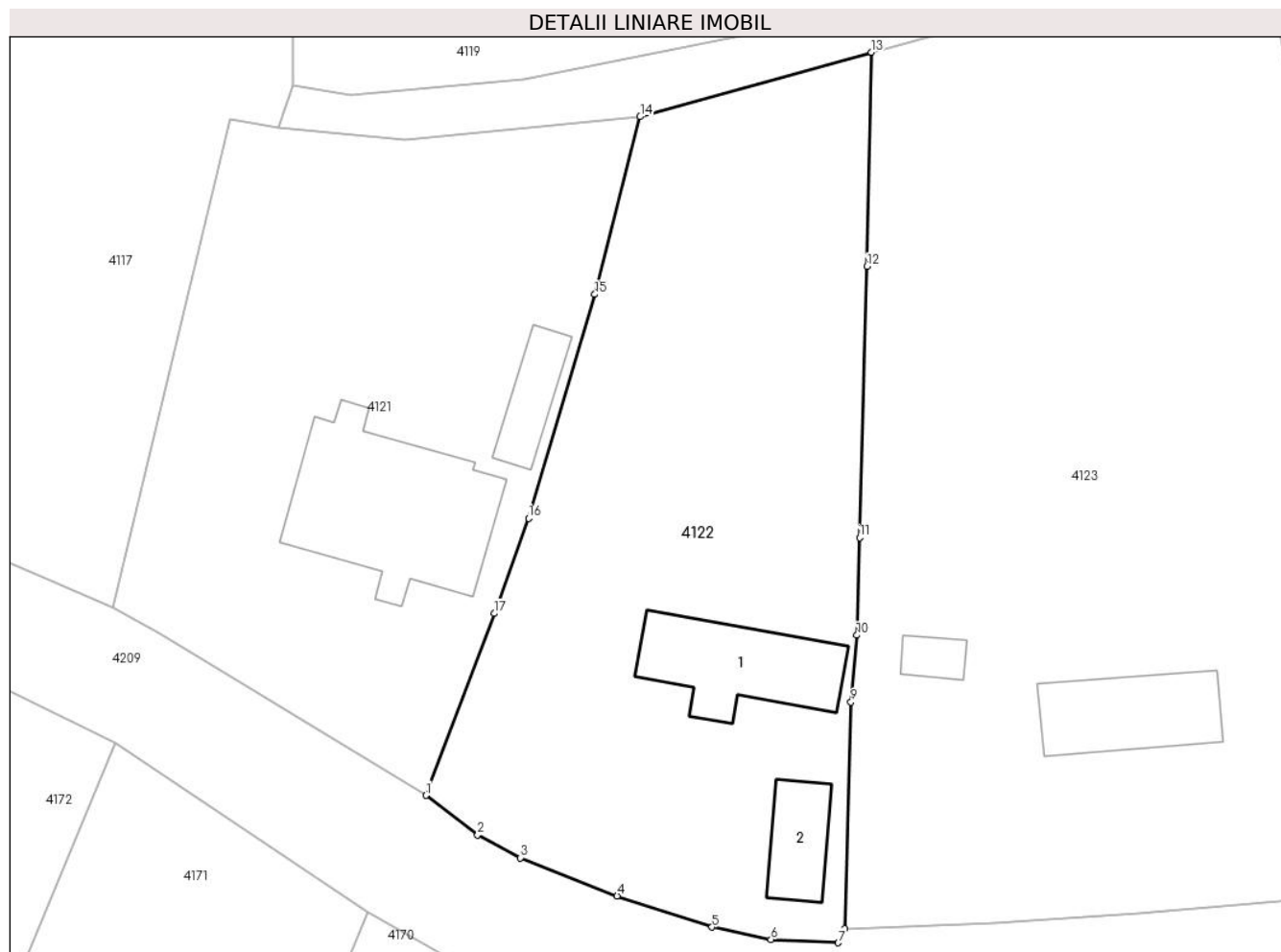
Inscrieri privind dezmembramintele dreptului de proprietate, drepturi reale de garanție și sarcini	Referințe
NU SUNT	

Anexa Nr. 1 La Partea I

Teren

Nr cadastral	Suprafața (mp)*	Observații / Referințe
81987	Din acte: 1.002 Masurata: 1.004	

* Suprafața este determinată în planul de proiecție Stereo 70.



Date referitoare la teren

Crt	Categorie folosință	Intravilan	Suprafața (mp)	Tarla	Parcelă	Nr. topo	Observații / Referințe
1	curți constructii	DA	539	4	256	-	
2	arabil	DA	465	4	257	-	

Date referitoare la construcții

Crt	Număr	Destinație construcție	Supraf. (mp)	Situație juridică	Observații / Referințe
A1.1	81987-C1	construcții de locuințe	58	Cu acte	Nr. niveluri:1; S. construita la sol:58 mp; S. construita desfasurata:58 mp;
A1.2	81987-C2	construcții anexa	25	Cu acte	Nr. niveluri:1; S. construita la sol:25 mp; S. construita desfasurata:25 mp;

Lungime Segmente

1) Valorile lungimilor segmentelor sunt obținute din proiecție în plan.

Punct început	X / Y	Punct sfârșit	X / Y	Lungime segment (** (m)
1	484.171,775 338.318,67	2	484.174,965 338.316,221	4.022
2	484.174,965 338.316,221	3	484.177,592 338.314,829	2.973

Punct început	X / Y	Punct sfârșit	X / Y	Lungime segment (** (m)
3	484.177,592 338.314,829	4	484.183,553 338.312,481	6.407
4	484.183,553 338.312,481	5	484.189,392 338.310,561	6.147
5	484.189,392 338.310,561	6	484.193,025 338.309,797	3.712
6	484.193,025 338.309,797	7	484.197,153 338.309,597	4.133
7	484.197,153 338.309,597	8	484.197,552 338.310,465	0.955
8	484.197,552 338.310,465	9	484.197,946 338.324,407	13.948
9	484.197,946 338.324,407	10	484.198,308 338.328,524	4.133
10	484.198,308 338.328,524	11	484.198,474 338.334,53	6.008
11	484.198,474 338.334,53	12	484.198,936 338.351,223	16.699
12	484.198,936 338.351,223	13	484.199,21 338.364,402	13.182
13	484.199,21 338.364,402	14	484.184,965 338.360,444	14.785
14	484.184,965 338.360,444	15	484.182,183 338.349,504	11.288
15	484.182,183 338.349,504	16	484.178,095 338.335,726	14.372
16	484.178,095 338.335,726	17	484.175,977 338.329,863	6.234
17	484.175,977 338.329,863	1	484.171,775 338.318,67	11.956

** Lungimile segmentelor sunt determinate în planul de proiecție Stereo 70 și sunt rotunjite la 1 milimetru.

*** Distanța dintre puncte este formată din segmente cumulate ce sunt mai mici decât valoarea 1 milimetru.

**DATE DESPRE IMOBILUL NR. 4123**

Oficiul de Cadastru și Publicitate Imobiliară ARGES
Biroul de Cadastru și Publicitate Imobiliară Costesti

A. Partea I. Descrierea imobilului

TEREN Intravilan

Adresa: Loc. Vlascuta, Nr. 115, Jud. Arges

Nr. Crt	Nr cadastral Nr. topografic	Suprafața* (mp)	Observații / Referințe
A1	81788	1.757	Sector cadastral:63 Teren imprejmuit;

Construcții

Crt	Nr cadastral Nr. topografic	Adresa	Observații / Referințe
A1.1	81788-C1	Loc. Vlascuta, Nr. 115, Jud. Arges	Nr. niveluri:1; S. construita la sol:49 mp; S. construita desfasurata:49 mp;
A1.2		Loc. Vlascuta, Nr. 115, Jud. Arges	Nr. niveluri:1; S. construita la sol:9 mp; S. construita desfasurata:9 mp;

B. Partea II. Proprietari și acte

Inscrieri privitoare la dreptul de proprietate și alte drepturi reale		Referințe
16601 / 01/08/2018		
Act Notarial nr. 3664, din 31/07/2018 emis de SIMONESCU Nicolae;		
B3	Intabulare, drept de PROPRIETATE bun propriu, dobandit prin Conventie, cota actuala 1/1, cota initiala 1/1 1) MICU MARIANA	A1, A1.1
/		
Act Administrativ nr. 75, din 08/01/2024 emis de PRIMĂRIA COMUNEI STOLNICI;		
B4	Intabulare, drept de PROPRIETATE, dobandit prin Construire, cota actuala 1/1, cota initiala 1/1 1) MICU MARIANA	A1.2

C. Partea III. SARCINI .

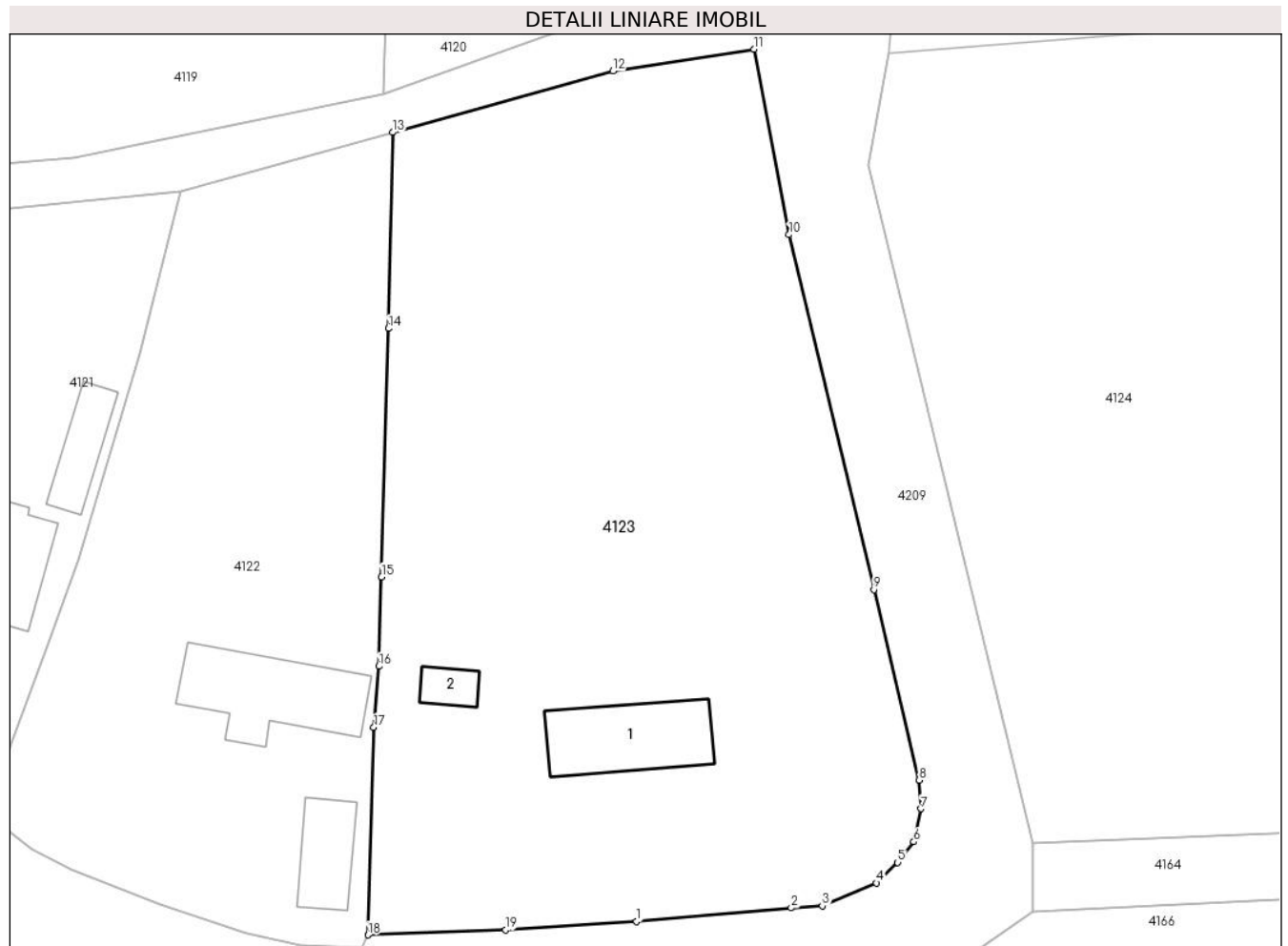
Inscrieri privind dezmembramintele dreptului de proprietate, drepturi reale de garanție și sarcini	Referințe
NU SUNT	

Anexa Nr. 1 La Partea I

Teren

Nr cadastral	Suprafața (mp)*	Observații / Referințe
81788	1.757	

* Suprafața este determinată în planul de proiecție Stereo 70.



Date referitoare la teren

Crt	Categorie folosință	Intravilan	Suprafața (mp)	Tarla	Parcelă	Nr. topo	Observații / Referințe
1	curți constructii	DA	500	4	260,261	-	
2	arabil	DA	1.257	4	260	-	

Date referitoare la construcții

Crt	Număr	Destinație construcție	Supraf. (mp)	Situație juridică	Observații / Referințe
A1.1	81788-C1	construcții de locuințe	49	Cu acte	Nr. niveluri:1; S. construita la sol:49 mp; S. construita desfasurata:49 mp;
A1.2		construcții anexa	9	Cu acte	Nr. niveluri:1; S. construita la sol:9 mp; S. construita desfasurata:9 mp;

Lungime Segmente

1) Valorile lungimilor segmentelor sunt obținute din proiecție în plan.

Punct început	X / Y	Punct sfârșit	X / Y	Lungime segment (** (m)
1	484.215,632 338.311,38	2	484.226,044 338.312,28	10.451
2	484.226,044 338.312,28	3	484.228,132 338.312,413	2.092

Punct început	X / Y	Punct sfârșit	X / Y	Lungime segment (** (m)
3	484.228,132 338.312,413	4	484.231,781 338.313,954	3.961
4	484.231,781 338.313,954	5	484.233,212 338.315,331	1.986
5	484.233,212 338.315,331	6	484.234,282 338.316,721	1.754
6	484.234,282 338.316,721	7	484.234,787 338.318,942	2.278
7	484.234,787 338.318,942	8	484.234,658 338.320,876	1.938
8	484.234,658 338.320,876	9	484.231,611 338.333,669	13.151
9	484.231,611 338.333,669	10	484.225,894 338.357,53	24.536
10	484.225,894 338.357,53	11	484.223,539 338.369,994	12.685
11	484.223,539 338.369,994	12	484.214,037 338.368,516	9.616
12	484.214,037 338.368,516	13	484.199,21 338.364,402	15.387
13	484.199,21 338.364,402	14	484.198,936 338.351,223	13.182
14	484.198,936 338.351,223	15	484.198,474 338.334,53	16.699
15	484.198,474 338.334,53	16	484.198,308 338.328,524	6.008
16	484.198,308 338.328,524	17	484.197,946 338.324,407	4.133
17	484.197,946 338.324,407	18	484.197,552 338.310,465	13.948
18	484.197,552 338.310,465	19	484.206,821 338.310,795	9.275
19	484.206,821 338.310,795	1	484.215,632 338.311,38	8.83

** Lungimile segmentelor sunt determinate în planul de proiecție Stereo 70 și sunt rotunjite la 1 milimetru.

*** Distanța dintre puncte este formată din segmente cumulate ce sunt mai mici decât valoarea 1 milimetru.

**DATE DESPRE IMOBILUL NR. 4124**

Oficiul de Cadastru și Publicitate Imobiliară ARGES
Biroul de Cadastru și Publicitate Imobiliară Costesti

A. Partea I. Descrierea imobilului

TEREN Intravilan

Adresa: Loc. Vlascuta, Jud. Arges

Nr. Crt	Nr cadastral Nr. topografic	Suprafața* (mp)	Observații / Referințe
A1		2.230	Sector cadastral:63 Teren neimprejmuit;

B. Partea II. Proprietari și acte

Inscrieri privitoare la dreptul de proprietate și alte drepturi reale	Referințe
/	
Act Administrativ nr. 13976, din 24/06/1993 emis de CJPSDPAT ARGES;	
B1	A1
Intabulare, drept de PROPRIETATE, dobandit prin Reconstituire, cota actuala 1/1, cota initiala 1/1 1) DOBRICA ION, lipsă CNP	

C. Partea III. SARCINI .

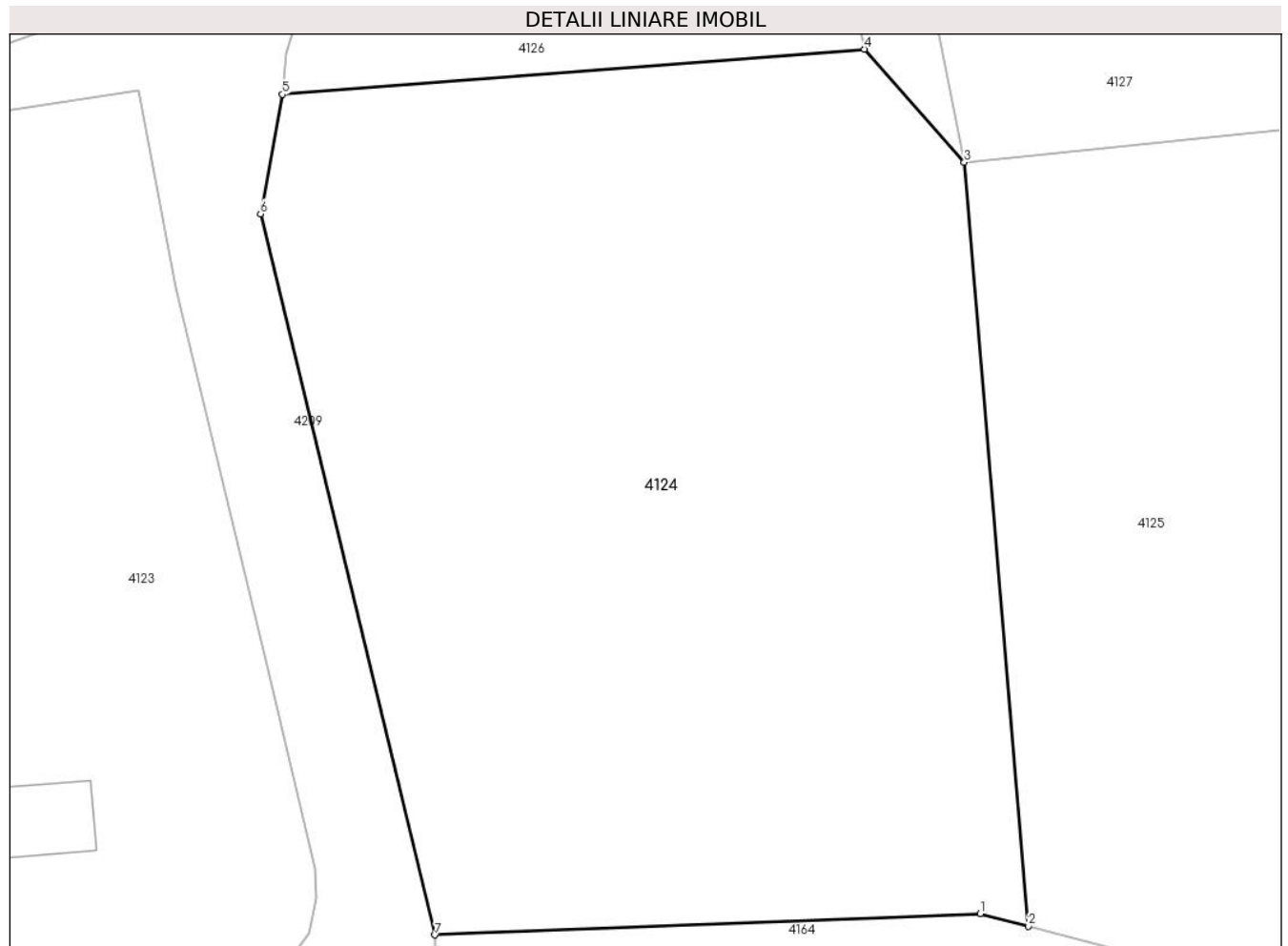
Inscrieri privind dezmembramintele dreptului de proprietate, drepturi reale de garanție și sarcini	Referințe
NU SUNT	

Anexa Nr. 1 La Partea I

Teren

Nr cadastral	Suprafața (mp)*	Observații / Referințe
	2.230	

* Suprafața este determinată în planul de proiecție Stereo 70.



Date referitoare la teren

Crt	Categorie folosință	Intravilan	Suprafața (mp)	Tarla	Parcelă	Nr. topo	Observații / Referințe
1	arabil	DA	2.230	5	300,301,302	-	

Lungime Segmente

1) Valorile lungimilor segmentelor sunt obținute din proiecție în plan.

Punct început	X / Y	Punct sfârșit	X / Y	Lungime segment (** (m)
1	484.276,763 338.317,968	2	484.279,818 338.317,178	3.155
2	484.279,818 338.317,178	3	484.275,756 338.365,446	48.439
3	484.275,756 338.365,446	4	484.269,439 338.372,596	9.541
4	484.269,439 338.372,596	5	484.232,609 338.369,736	36.941
5	484.232,609 338.369,736	6	484.231,234 338.362,19	7.67

Punct început	X / Y	Punct sfârșit	X / Y	Lungime segment (** (m)
6	484.231,234 338.362,19	7	484.242,272 338.316,636	46.872
7	484.242,272 338.316,636	1	484.276,763 338.317,968	34.517

** Lungimile segmentelor sunt determinate în planul de proiecție Stereo 70 și sunt rotunjite la 1 milimetru.

*** Distanța dintre puncte este formată din segmente cumulate ce sunt mai mici decât valoarea 1 milimetru.

**DATE DESPRE IMOBILUL NR. 4125**

Oficiul de Cadastru și Publicitate Imobiliară ARGES
Biroul de Cadastru și Publicitate Imobiliară Costesti

A. Partea I. Descrierea imobilului

TEREN Intravilan

Adresa: Loc. Vlascuta, Jud. Arges

Nr. Crt	Nr cadastral Nr. topografic	Suprafața* (mp)	Observații / Referințe
A1		5.578	Sector cadastral:63 Teren neimprejmuit;

B. Partea II. Proprietari și acte

Inscrieri privitoare la dreptul de proprietate și alte drepturi reale	Referințe
/	
Act Notarial nr. 1396, din 01/09/2004 emis de BNP CARMEN GRECU;	
B1	A1
Intabulare, drept de PROPRIETATE bun propriu , dobandit prin Conventie, cota actuala 1/1, cota initiala 1/1 1) SANDU GH FLOREA	

C. Partea III. SARCINI .

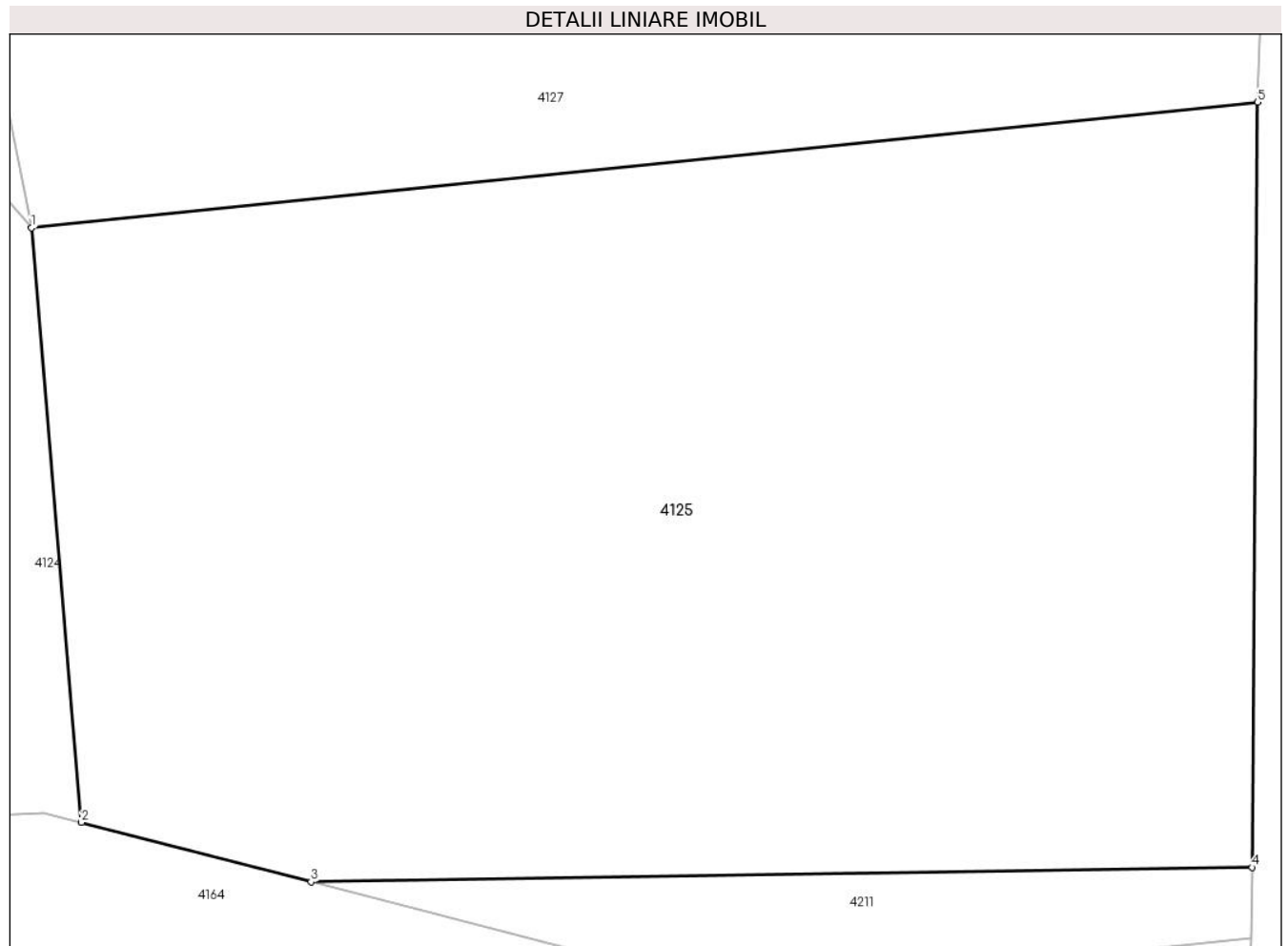
Inscrieri privind dezmembramintele dreptului de proprietate, drepturi reale de garanție și sarcini	Referințe
NU SUNT	

Anexa Nr. 1 La Partea I

Teren

Nr cadastral	Suprafața (mp)*	Observații / Referințe
	5.578	

* Suprafața este determinată în planul de proiecție Stereo 70.



Date referitoare la teren

Crt	Categorie folosință	Intravilan	Suprafața (mp)	Tarla	Parcelă	Nr. topo	Observații / Referințe
1	curți constructii	DA	743	5	303,304,308	-	
2	arabil	DA	4.835	5	307,308,309,310	-	

Lungime Segmente

1) Valorile lungimilor segmentelor sunt obținute din proiecție în plan.

Punct început	X / Y	Punct sfârșit	X / Y	Lungime segment (** (m)
1	484.275,756 338.365,446	2	484.279,818 338.317,178	48.439
2	484.279,818 338.317,178	3	484.298,482 338.312,352	19.278
3	484.298,482 338.312,352	4	484.374,967 338.313,528	76.494
4	484.374,967 338.313,528	5	484.375,428 338.375,654	62.128

Punct început	X / Y	Punct sfârșit	X / Y	Lungime segment (** (m)
5	484.375,428 338.375,654	1	484.275,756 338.365,446	100.193

** Lungimile segmentelor sunt determinate în planul de proiecție Stereo 70 și sunt rotunjite la 1 milimetru.

*** Distanța dintre puncte este formată din segmente cumulate ce sunt mai mici decât valoarea 1 milimetru.

**DATE DESPRE IMOBILUL NR. 4126**

Oficiul de Cadastru și Publicitate Imobiliară ARGES
Biroul de Cadastru și Publicitate Imobiliară Costesti

A. Partea I. Descrierea imobilului

TEREN Intravilan

Adresa: Loc. Vlascuta, Jud. Arges

Nr. Crt	Nr cadastral Nr. topografic	Suprafața* (mp)	Observații / Referințe
A1		895	Sector cadastral:63 Teren neimprejmuit;

B. Partea II. Proprietari și acte

Inscrieri privitoare la dreptul de proprietate și alte drepturi reale		Referințe
/		
Act Administrativ nr. 75, din 08/01/2024 emis de PRIMĂRIA COMUNEI STOLNICI;		
B1	Inscrierea posesiei, drept de PROPRIETATE, dobandit prin Lege, cota actuala 1/1, cota initiala 1/1 1) NEIDENTIFICAT NEIDENTIFICAT	A1
Act Normativ nr. 7, din 13/03/1996 emis de PARLAMENTUL ROMÂNIEI (art.13);		
B2	Se notează mențiunea de proprietar neidentificat	A1

C. Partea III. SARCINI .

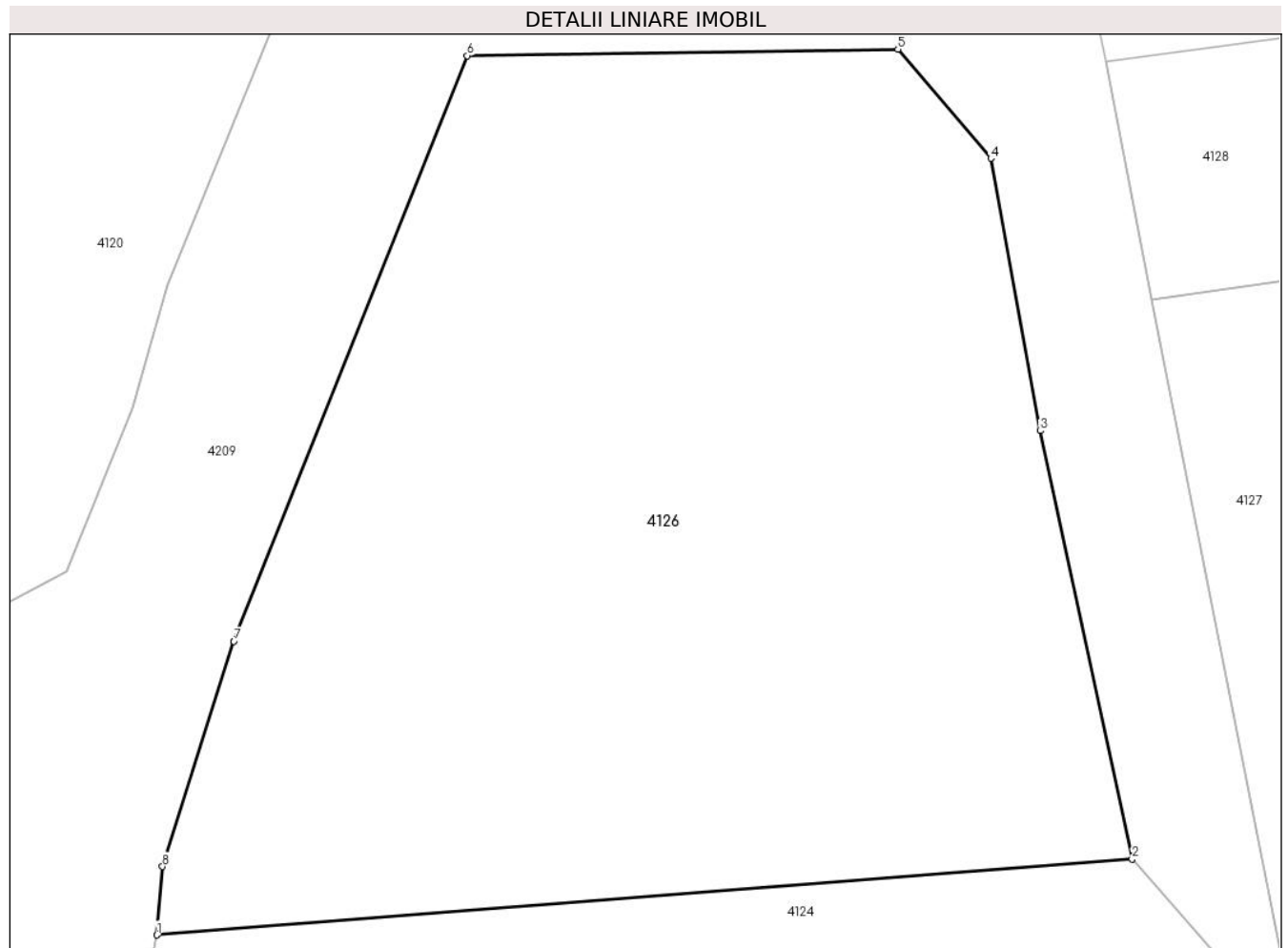
Inscrieri privind dezmembramintele dreptului de proprietate, drepturi reale de garanție și sarcini	Referințe
NU SUNT	

Anexa Nr. 1 La Partea I

Teren

Nr cadastral	Suprafața (mp)*	Observații / Referințe
	895	

* Suprafața este determinată în planul de proiecție Stereo 70.



Date referitoare la teren

Crt	Categorie folosință	Intravilan	Suprafața (mp)	Tarla	Parcelă	Nr. topo	Observații / Referințe
1	arabil	DA	895	-	-	-	

Lungime Segmente

1) Valorile lungimilor segmentelor sunt obținute din proiecție în plan.

Punct început	X / Y	Punct sfârșit	X / Y	Lungime segment (** (m)
1	484.232,609 338.369,736	2	484.269,439 338.372,596	36.941
2	484.269,439 338.372,596	3	484.265,961 338.388,752	16.526
3	484.265,961 338.388,752	4	484.264,101 338.399,022	10.437
4	484.264,101 338.399,022	5	484.260,589 338.403,14	5.412
5	484.260,589 338.403,14	6	484.244,335 338.402,895	16.256

Punct început	X / Y	Punct sfârșit	X / Y	Lungime segment (** (m)
6	484.244,335 338.402,895	7	484.235,514 338.380,815	23.777
7	484.235,514 338.380,815	8	484.232,822 338.372,314	8.917
8	484.232,822 338.372,314	1	484.232,609 338.369,736	2.587

** Lungimile segmentelor sunt determinate în planul de proiecție Stereo 70 și sunt rotunjite la 1 milimetru.

*** Distanța dintre puncte este formată din segmente cumulate ce sunt mai mici decât valoarea 1 milimetru.

**DATE DESPRE IMOBILUL NR. 4127**

Oficiul de Cadastru și Publicitate Imobiliară ARGES
Biroul de Cadastru și Publicitate Imobiliară Costesti

A. Partea I. Descrierea imobilului

TEREN Intravilan

Adresa: Loc. Vlascuta, Jud. Arges

Nr. Crt	Nr cadastral Nr. topografic	Suprafața* (mp)	Observații / Referințe
A1	81855	3.227	Sector cadastral:63 Teren neimprejmuț;

B. Partea II. Proprietari și acte

Inscrieri privitoare la dreptul de proprietate și alte drepturi reale		Referințe
3331 / 01/03/2021		
Act Notarial nr. 412, din 25/02/2021 emis de Grecu Carmen;		
B2	Intabulare, drept de PROPRIETATE, bun propriu, dobandit prin Conventie, cota actuala 1/1, cota initiala 1/1 1) GHEORGHE GABRIELA-ADRIANA , necasatorita	A1

C. Partea III. SARCINI

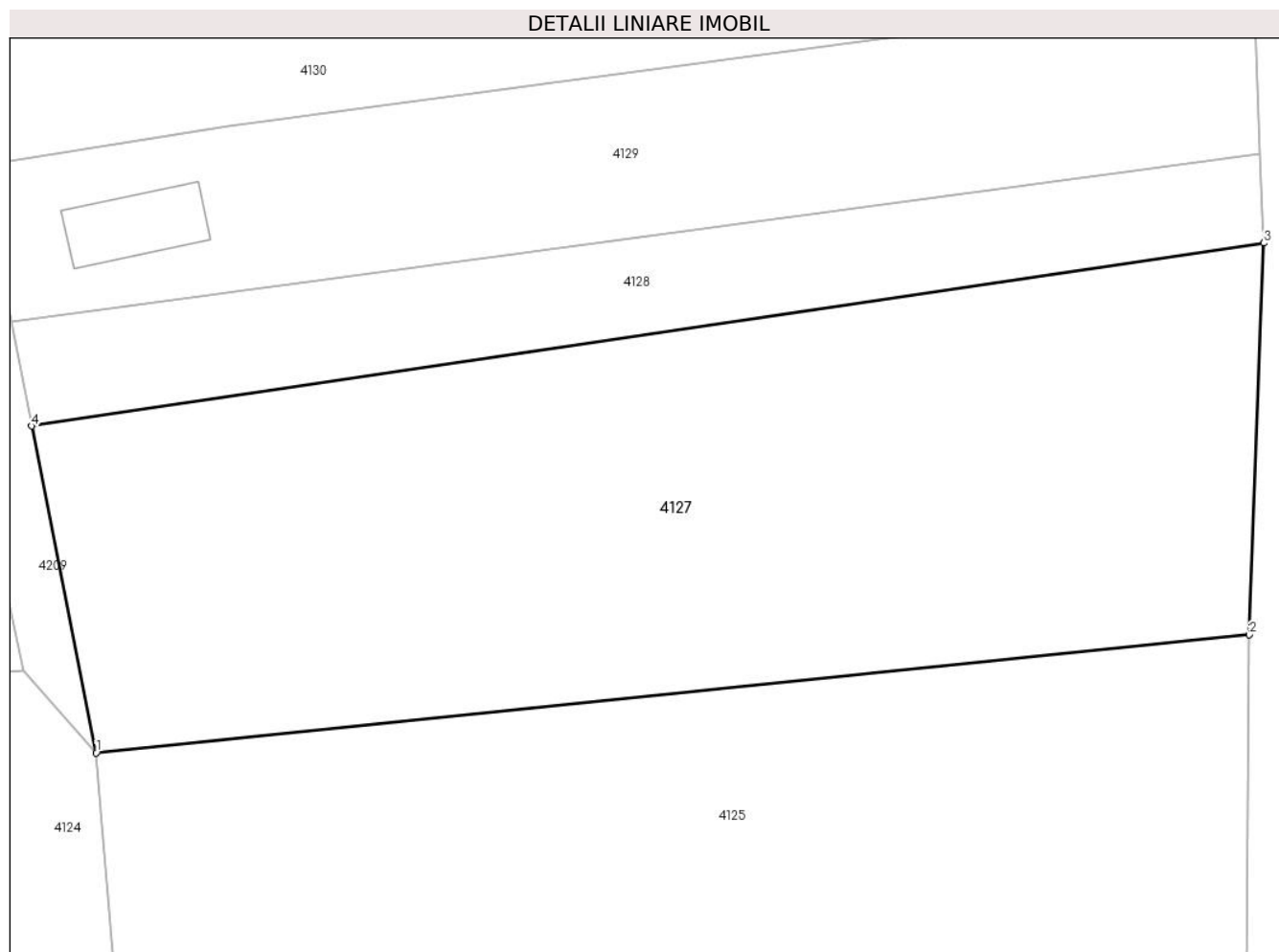
Inscrieri privind dezmembramintele dreptului de proprietate, drepturi reale de garanție și sarcini		Referințe
3331 / 01/03/2021		
Act Notarial nr. 412, din 25/02/2021 emis de Grecu Carmen;		
C1	Intabulare, drept de IPOTECA LEGALA, Valoare:0 ce consta in obligatia de intretinere si ingrijire 1) NICOLAE FLOREA	A1
C2	Intabulare, drept de IPOTECA LEGALA, Valoare:0 ce consta in obligatia de intretinere si ingrijire 1) NICOLAE STANA	A1

Anexa Nr. 1 La Partea I

Teren

Nr cadastral	Suprafața (mp)*	Observații / Referințe
81855	3.227	

* Suprafața este determinată în planul de proiecție Stereo 70.



Date referitoare la teren

Crt	Categorie folosință	Intravilan	Suprafața (mp)	Tarla	Parcelă	Nr. topo	Observații / Referințe
1	arabil	DA	3.227	5	296,297,305,306	-	

Lungime Segmente

1) Valorile lungimilor segmentelor sunt obținute din proiecție în plan.

Punct început	X / Y	Punct sfârșit	X / Y	Lungime segment (** (m)
1	484.275,756 338.365,446	2	484.375,428 338.375,654	100.193
2	484.375,428 338.375,654	3	484.376,675 338.409,487	33.856
3	484.376,675 338.409,487	4	484.270,165 338.393,675	107.677
4	484.270,165 338.393,675	1	484.275,756 338.365,446	28.777

**** Lungimile segmentelor sunt determinate în planul de proiecție Stereo 70 și sunt rotunjite la 1 milimetru.**

***** Distanța dintre puncte este formată din segmente cumulate ce sunt mai mici decât valoarea 1 milimetru.**

**DATE DESPRE IMOBILUL NR. 4128**

Oficiul de Cadastru și Publicitate Imobiliară ARGES
Biroul de Cadastru și Publicitate Imobiliară Costesti

A. Partea I. Descrierea imobilului

TEREN Intravilan

Adresa: Loc. Vlascuta, Jud. Arges

Nr. Crt	Nr cadastral Nr. topografic	Suprafața* (mp)	Observații / Referințe
A1		912	Sector cadastral:63 Teren neimprejmuit;

B. Partea II. Proprietari și acte

Inscrieri privitoare la dreptul de proprietate și alte drepturi reale		Referințe
/		
Act Administrativ nr. 75, din 08/01/2024 emis de PRIMĂRIA COMUNEI STOLNICI;		
B1	Inscrierea posesiei, drept de PROPRIETATE, dobandit prin Lege, cota actuala 1/1, cota initiala 1/1 1) NEIDENTIFICAT NEIDENTIFICAT	A1
Act Normativ nr. 7, din 13/03/1996 emis de PARLAMENTUL ROMÂNIEI (art.13);		
B2	Se notează mențiunea de proprietar neidentificat	A1

C. Partea III. SARCINI .

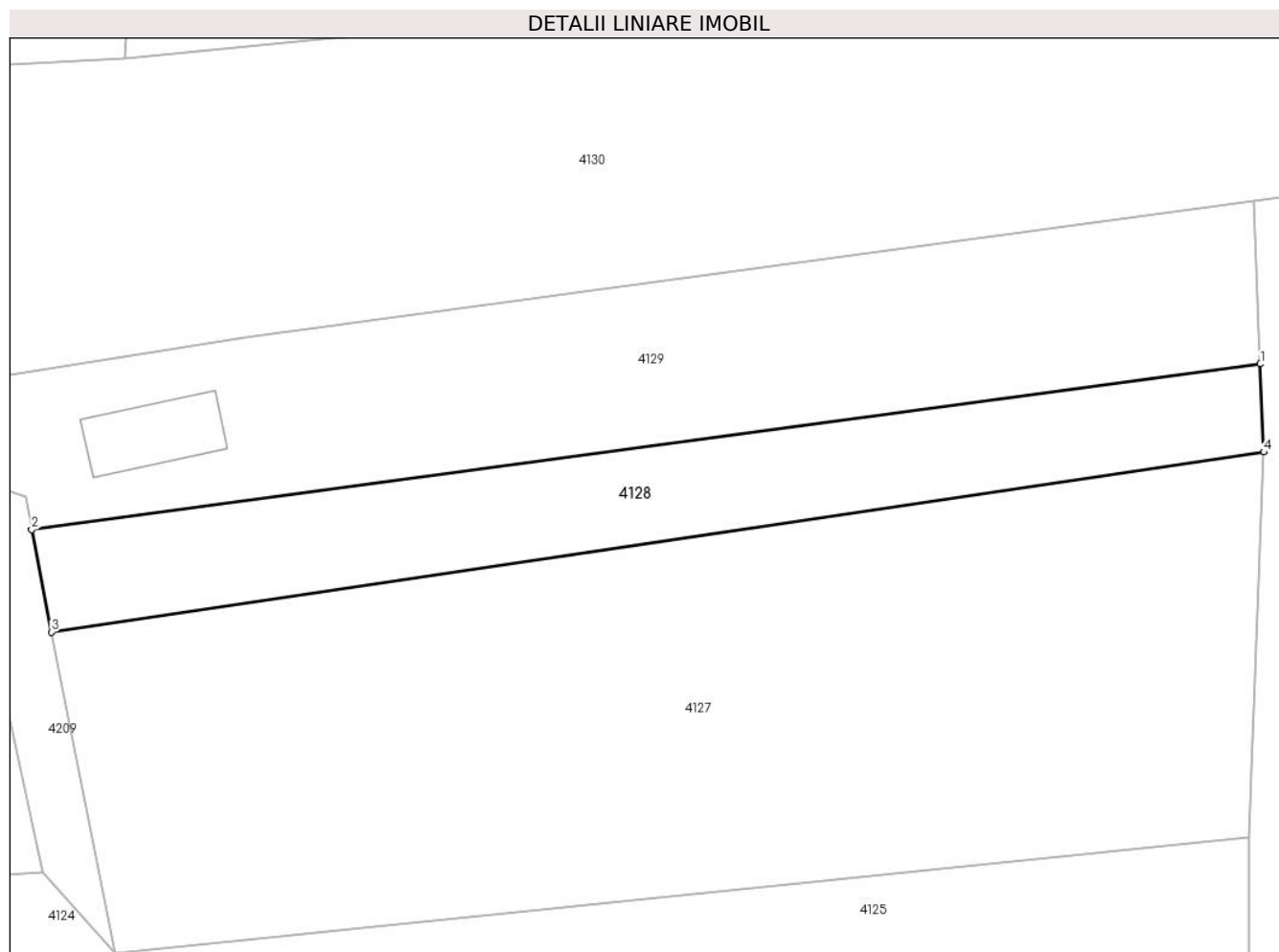
Inscrieri privind dezmembramintele dreptului de proprietate, drepturi reale de garanție și sarcini	Referințe
NU SUNT	

Anexa Nr. 1 La Partea I

Teren

Nr cadastral	Suprafața (mp)*	Observații / Referințe
	912	

* Suprafața este determinată în planul de proiecție Stereo 70.



Date referitoare la teren

Crt	Categorie folosință	Intravilan	Suprafața (mp)	Tarla	Parcelă	Nr. topo	Observații / Referințe
1	arabil	DA	912	5	290,291,292, 293,294,295	-	

Lungime Segmente

1) Valorile lungimilor segmentelor sunt obținute din proiecție în plan.

Punct început	X / Y	Punct sfârșit	X / Y	Lungime segment (** (m)
1	484.376,382 338.417,209	2	484.268,434 338.402,677	108.922
2	484.268,434 338.402,677	3	484.270,165 338.393,675	9.167
3	484.270,165 338.393,675	4	484.376,675 338.409,487	107.677
4	484.376,675 338.409,487	1	484.376,382 338.417,209	7.728

**** Lungimile segmentelor sunt determinate în planul de proiecție Stereo 70 și sunt rotunjite la 1 milimetru.**

***** Distanța dintre puncte este formată din segmente cumulate ce sunt mai mici decât valoarea 1 milimetru.**

**DATE DESPRE IMOBILUL NR. 4129**

Oficiul de Cadastru și Publicitate Imobiliară ARGES
Biroul de Cadastru și Publicitate Imobiliară Costesti

A. Partea I. Descrierea imobilului

TEREN Intravilan

Adresa: Loc. Vlascuta, Nr. FN, Jud. Arges

Nr. Crt	Nr cadastral Nr. topografic	Suprafața* (mp)	Observații / Referințe
A1		1.676	Sector cadastral:63 Teren neimpregmuit;

Construcții

Crt	Nr cadastral Nr. topografic	Adresa	Observații / Referințe
A1.1		Loc. Vlascuta, Nr. FN, Jud. Arges	Nr. niveluri:1; S. construita la sol:62 mp; S. construita desfasurata:62 mp;

B. Partea II. Proprietari și acte

Inscrieri privitoare la dreptul de proprietate și alte drepturi reale		Referințe
/		
Act Administrativ nr. 18963, din 13/08/1993 emis de CJPSDPAT ARGES;		
B1	Intabulare, drept de PROPRIETATE, dobandit prin Reconstituire, cota actuala 1/1, cota initiala 1/1 1) VINTILA M ION, lipsă CNP	A1
Act Administrativ nr. 75, din 08/01/2024 emis de PRIMĂRIA COMUNEI STOLNICI;		
B2	Intabulare, drept de PROPRIETATE, dobandit prin Construire, cota actuala 1/1, cota initiala 1/1 1) VINTILA M ION, lipsă CNP	A1.1

C. Partea III. SARCINI .

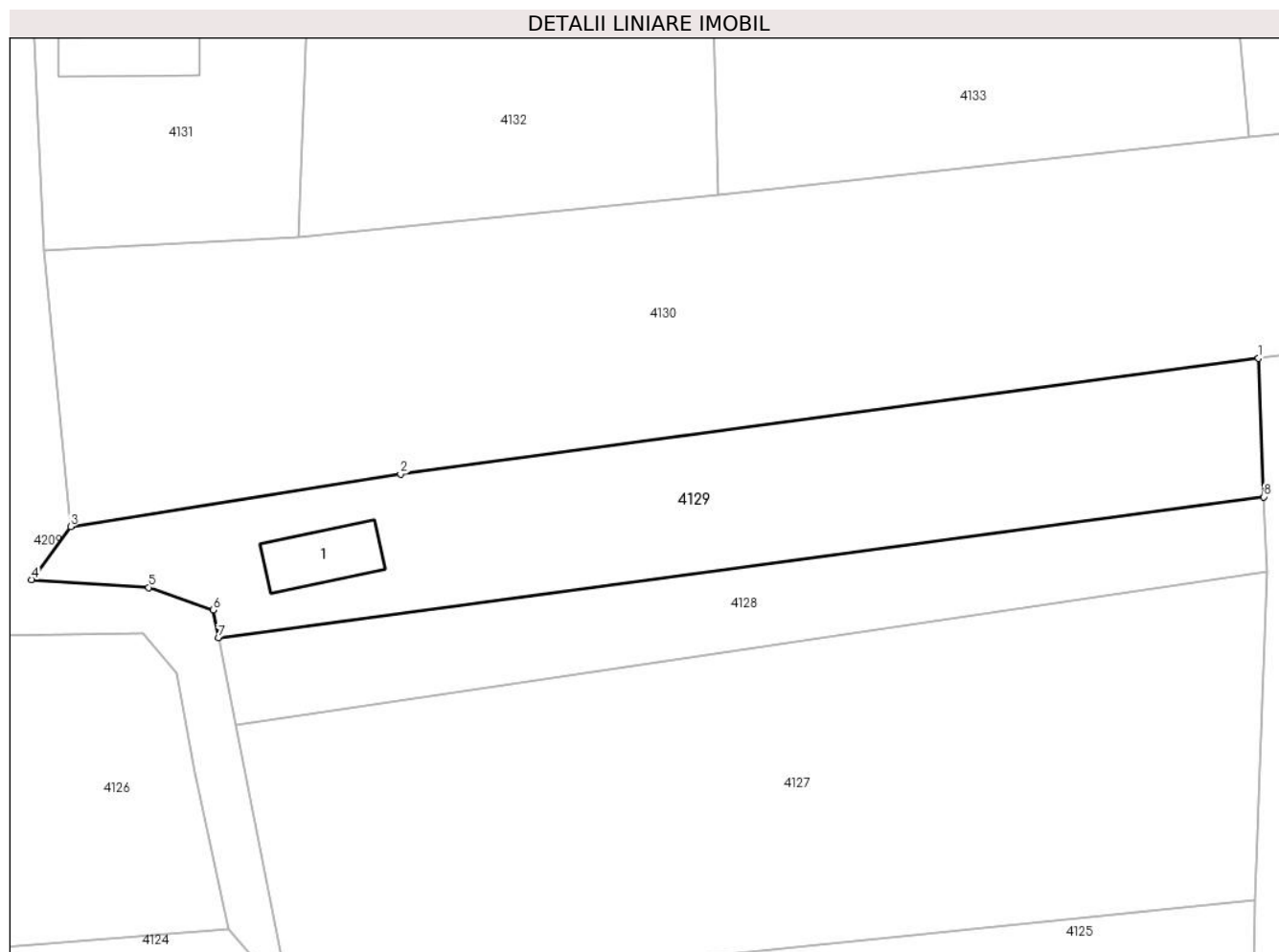
Inscrieri privind dezmembramintele dreptului de proprietate, drepturi reale de garanție și sarcini	Referințe
NU SUNT	

Anexa Nr. 1 La Partea I

Teren

Nr cadastral	Suprafața (mp)*	Observații / Referințe
	1.676	

* Suprafața este determinată în planul de proiecție Stereo 70.



Date referitoare la teren

Crt	Categorie folosință	Intravilan	Suprafața (mp)	Tarla	Parcelă	Nr. topo	Observații / Referințe
1	curți constructii	DA	518	5	295	-	
2	arabil	DA	1.158	5	289,292	-	in act se regasesc parcela 289/1

Date referitoare la construcții

Crt	Număr	Destinație construcție	Supraf. (mp)	Situație juridică	Observații / Referințe
A1.1		construcții de locuințe	62	Cu acte	Nr. niveluri:1; S. construita la sol:62 mp; S. construita desfasurata:62 mp;

Lungime Segmente

1) Valorile lungimilor segmentelor sunt obținute din proiecție în plan.

Punct început	X / Y	Punct sfârșit	X / Y	Lungime segment (** (m)
1	484.375,839 338.431,503	2	484.287,236 338.419,575	89.402
2	484.287,236 338.419,575	3	484.253,179 338.414,137	34.488
3	484.253,179 338.414,137	4	484.249,143 338.408,664	6.8

Punct început	X / Y	Punct sfârșit	X / Y	Lungime segment (** (m)
4	484.249,143 338.408,664	5	484.261,233 338.407,869	12.116
5	484.261,233 338.407,869	6	484.267,886 338.405,529	7.053
6	484.267,886 338.405,529	7	484.268,434 338.402,677	2.904
7	484.268,434 338.402,677	8	484.376,382 338.417,209	108.922
8	484.376,382 338.417,209	1	484.375,839 338.431,503	14.304

** Lungimile segmentelor sunt determinate în planul de proiecție Stereo 70 și sunt rotunjite la 1 milimetru.

*** Distanța dintre puncte este formată din segmente cumulate ce sunt mai mici decât valoarea 1 milimetru.

**DATE DESPRE IMOBILUL NR. 4130**

Oficiul de Cadastru și Publicitate Imobiliară ARGES
Biroul de Cadastru și Publicitate Imobiliară Costesti

A. Partea I. Descrierea imobilului

TEREN Intravilan

Adresa: Loc. Vlascuta, Jud. Arges, str. Marului nr. 114B

Nr. Crt	Nr cadastral Nr. topografic	Suprafața* (mp)	Observații / Referințe
A1	81743	5.096	Sector cadastral:63 Teren neimprejmuit;

B. Partea II. Proprietari și acte

Inscrieri privitoare la dreptul de proprietate și alte drepturi reale		Referințe
635 / 16/01/2018		
Act Notarial nr. 475, din 28/06/2017 emis de N.P. MIHAILESCU OANA ANDREEA (act administrativ nr 97 din 10.01.2018, emis de PRIMARIA COMUNEI STOLNICI;act notarial nr 10 din 28.06.2017, emis de N.P. MIHAILESCU OANA ANDREEA;act notarial nr 3741 din 31.10.1997, emis de BNP DANCIU ILIE;act administrativ nr 96 din 10.01.2018, emis de PRIMARIA COMUNEI STOLNICI;act administrativ nr 6727 din 14.12.2017, emis de PRIMARIA COMUNEI STOLNICI);		
B1	Intabulare, drept de PROPRIETATE bun propriu, dobandit prin lesire Din Indiviziune, cota actuala 1/1, cota initiala 1/1 1) STANCA LAVINIA-ANCUȚA	A1

C. Partea III. SARCINI .

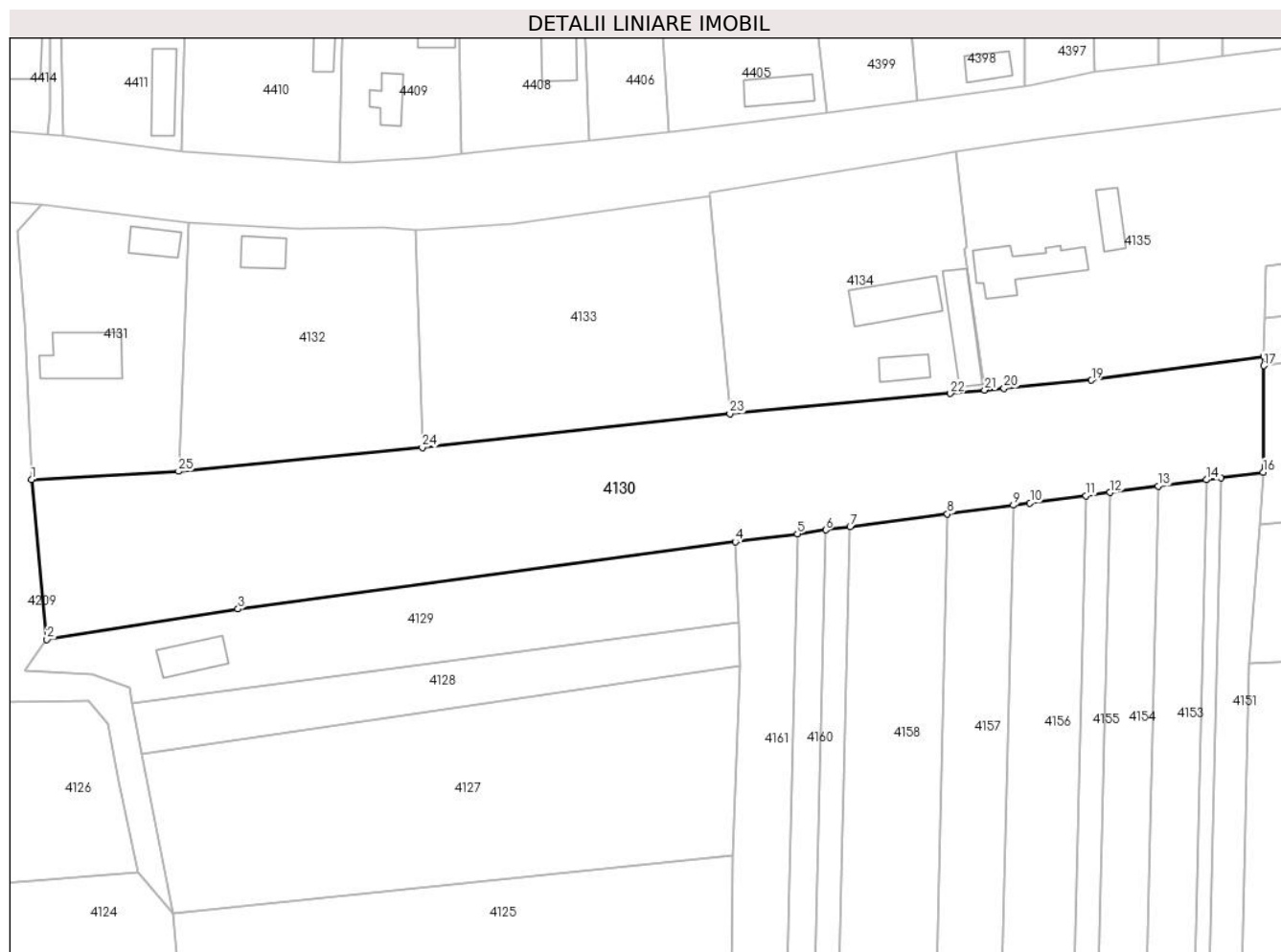
Inscrieri privind dezmembramintele dreptului de proprietate, drepturi reale de garanție și sarcini	Referințe
NU SUNT	

Anexa Nr. 1 La Partea I

Teren

Nr cadastral	Suprafața (mp)*	Observații / Referințe
81743	5.096	

* Suprafața este determinată în planul de proiecție Stereo 70.



Date referitoare la teren

Crt	Categorie folosință	Intravilan	Suprafața (mp)	Tarla	Parcelă	Nr. topo	Observații / Referințe
1	arabil	DA	5.096	5	263,264,289	-	

Lungime Segmente

1) Valorile lungimilor segmentelor sunt obținute din proiecție în plan.

Punct început	X / Y	Punct sfârșit	X / Y	Lungime segment (** (m)
1	484.250,456 338.442,577	2	484.253,179 338.414,137	28.57
3	484.287,236 338.419,575	4	484.375,839 338.431,503	89.402
5	484.386,883 338.432,958	6	484.391,93 338.433,623	5.091
7	484.396,277 338.434,195	8	484.413,619 338.436,479	17.492
9	484.425,371 338.438,027	10	484.428,346 338.438,419	3.001

Punct început	X / Y	Punct sfârșit	X / Y	Lungime segment (** (m)
2	484.253,179 338.414,137	3	484.287,236 338.419,575	34.488
4	484.375,839 338.431,503	5	484.386,883 338.432,958	11.139
6	484.391,93 338.433,623	7	484.396,277 338.434,195	4.384
8	484.413,619 338.436,479	9	484.425,371 338.438,027	11.854
10	484.428,346 338.438,419	11	484.438,296 338.439,73	10.036

Punct început	X / Y	Punct sfârșit	X / Y	Lungime segment (** (m)
11	484.438,296 338.439,73	12	484.442,596 338.440,296	4.337
13	484.451,183 338.441,427	14	484.459,752 338.442,556	8.643
15	484.462,32 338.442,894	16	484.469,875 338.443,889	7.62
17	484.469,983 338.462,882	18	484.469,992 338.464,493	1.611
19	484.439,294 338.460,3	20	484.423,689 338.458,861	15.671
21	484.420,243 338.458,531	22	484.414,122 338.457,925	6.151
23	484.374,84 338.454,345	24	484.320,048 338.448,332	55.121
25	484.276,642 338.444,065	1	484.250,456 338.442,577	26.228

Punct început	X / Y	Punct sfârșit	X / Y	Lungime segment (** (m)
12	484.442,596 338.440,296	13	484.451,183 338.441,427	8.661
14	484.459,752 338.442,556	15	484.462,32 338.442,894	2.59
16	484.469,875 338.443,889	17	484.469,983 338.462,882	18.993
18	484.469,992 338.464,493	19	484.439,294 338.460,3	30.983
20	484.423,689 338.458,861	21	484.420,243 338.458,531	3.462
22	484.414,122 338.457,925	23	484.374,84 338.454,345	39.445
24	484.320,048 338.448,332	25	484.276,642 338.444,065	43.615

** Lungimile segmentelor sunt determinate în planul de proiecție Stereo 70 și sunt rotunjite la 1 milimetru.

*** Distanța dintre puncte este formată din segmente cumulate ce sunt mai mici decât valoarea 1 milimetru.

**DATE DESPRE IMOBILUL NR. 4131**

Oficiul de Cadastru și Publicitate Imobiliară ARGES
Biroul de Cadastru și Publicitate Imobiliară Costesti

A. Partea I. Descrierea imobilului

TEREN Intravilan

Nr. CF vechi:89
Nr. cadastral vechi:120

Adresa: Loc. Vlascuta, Nr. 125, Jud. Arges

Nr. Crt	Nr cadastral Nr. topografic	Suprafața* (mp)	Observații / Referințe
A1		Din acte: 1.260 Masurata: 1.318	Sector cadastral:63 Teren imprejmuit;

Construcții

Crt	Nr cadastral Nr. topografic	Adresa	Observații / Referințe
A1.1		Loc. Vlascuta, Nr. 125, Jud. Arges	Nr. niveluri:1; S. construita la sol:41 mp; S. construita desfasurata:41 mp;
A1.4		Loc. Vlascuta, Nr. 125, Jud. Arges	Nr. niveluri:1; S. construita la sol:109 mp; S. construita desfasurata:109 mp;

B. Partea II. Proprietari și acte

Inscrieri privitoare la dreptul de proprietate și alte drepturi reale		Referințe
/		
Act Notarial nr. 2056, din 27/09/2001 emis de BNP DANCIU ILIE;		
B1	Intabulare, drept de PROPRIETATE bun comun , dobandit prin Conventie, cota actuala 1/1, cota initiala 1/1 1) MIRICA FLORIAN 2) MIRICA MARIANA , soti	A1, A1.1
Act Administrativ nr. 75, din 08/01/2024 emis de PRIMĂRIA COMUNEI STOLNICI;		
B2	Intabulare, drept de PROPRIETATE, dobandit prin Construire, cota actuala 1/1, cota initiala 1/1 1) MIRICA FLORIAN 2) MIRICA MARIANA	A1.4
B3	Se radiază construcțiile C2 și C3	A1, A1.1, A1.4

C. Partea III. SARCINI .

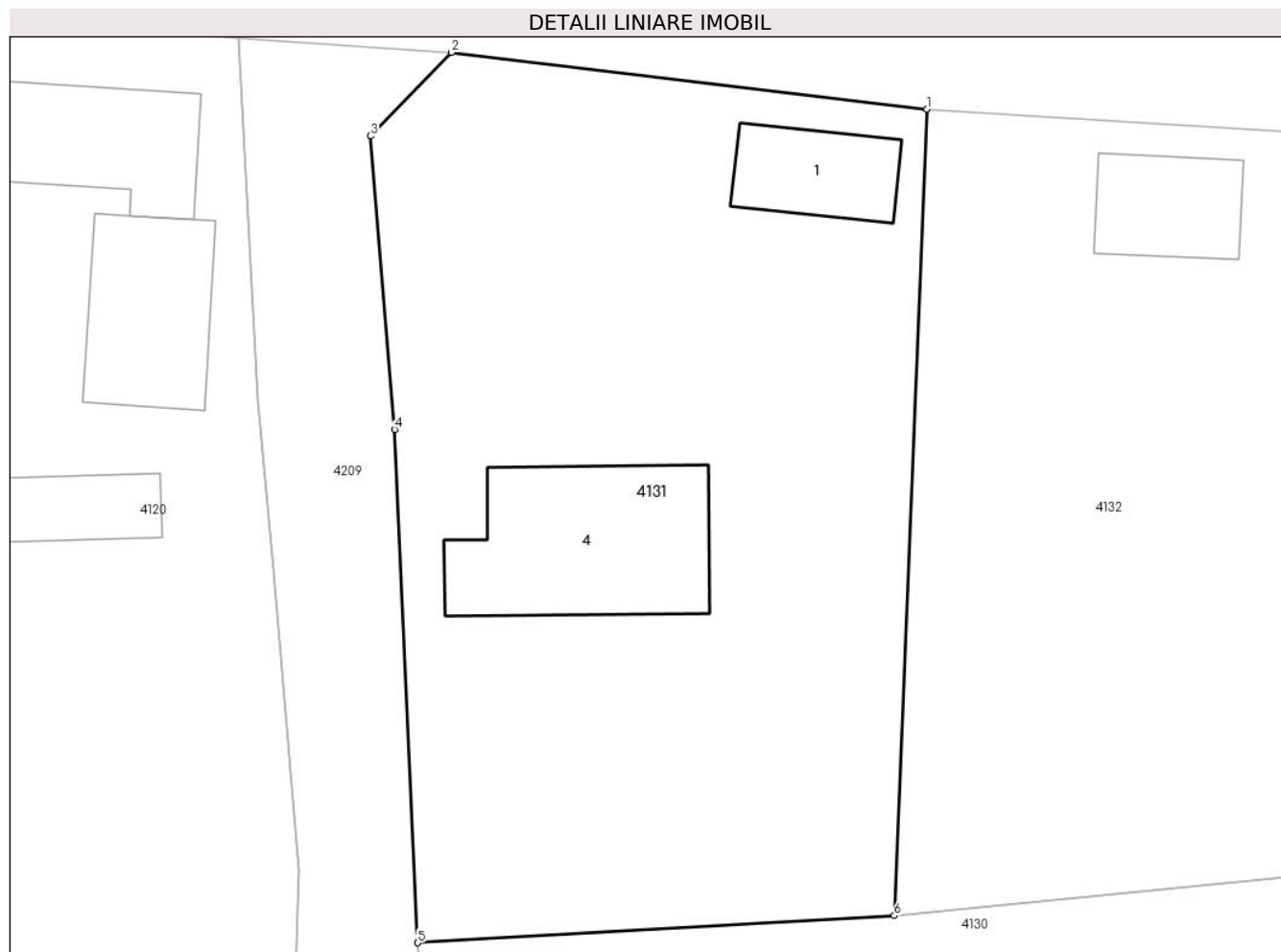
Inscrieri privind dezmembramintele dreptului de proprietate, drepturi reale de garanție și sarcini	Referințe
NU SUNT	

Anexa Nr. 1 La Partea I

Teren

Nr cadastral	Suprafața (mp)*	Observații / Referințe
	Din acte: 1.260 Masurata: 1.318	

* Suprafața este determinată în planul de proiecție Stereo 70.



Date referitoare la teren

Crt	Categorie folosință	Intra vilan	Suprafața (mp)	Tarla	Parcelă	Nr. topo	Observații / Referințe
1	curți constructii	DA	894	5	262,263,264	-	
2	arabil	DA	424	5	263,264	-	

Date referitoare la construcții

Crt	Număr	Destinație construcție	Supraf. (mp)	Situație juridică	Observații / Referințe
A1.1		construcții de locuințe	41	Cu acte	Nr. niveluri:1; S. construita la sol:41 mp; S. construita desfasurata:41 mp;
A1.4		construcții de locuințe	109	Cu acte	Nr. niveluri:1; S. construita la sol:109 mp; S. construita desfasurata:109 mp;

Lungime Segmente

1) Valorile lungimilor segmentelor sunt obținute din proiecție în plan.

Punct început	X / Y	Punct sfârșit	X / Y	Lungime segment (** (m)
1	484.278,438 338.488,388	2	484.252,304 338.491,515	26.32
2	484.252,304 338.491,515	3	484.247,848 338.486,921	6.4

Punct început	X / Y	Punct sfârșit	X / Y	Lungime segment (** (m)
3	484.247,848 338.486,921	4	484.249,169 338.470,79	16.185
4	484.249,169 338.470,79	5	484.250,456 338.442,577	28.242
5	484.250,456 338.442,577	6	484.276,642 338.444,065	26.228
6	484.276,642 338.444,065	1	484.278,438 338.488,388	44.359

** Lungimile segmentelor sunt determinate în planul de proiecție Stereo 70 și sunt rotunjite la 1 milimetru.

*** Distanța dintre puncte este formată din segmente cumulate ce sunt mai mici decât valoarea 1 milimetru.

**DATE DESPRE IMOBILUL NR. 4132**

Oficiul de Cadastru și Publicitate Imobiliară ARGES
Biroul de Cadastru și Publicitate Imobiliară Costesti

A. Partea I. Descrierea imobilului

TEREN Intravilan

Nr. cadastral vechi:137

Adresa: Loc. Vlascuta, Nr. 126, Jud. Arges

Nr. Crt	Nr cadastral Nr. topografic	Suprafața* (mp)	Observații / Referințe
A1		1.734	Sector cadastral:63 Teren neimprejmuit;

Construcții

Crt	Nr cadastral Nr. topografic	Adresa	Observații / Referințe
A1.1		Loc. Vlascuta, Nr. 126, Jud. Arges	Nr. niveluri:1; S. construita la sol:44 mp; S. construita desfasurata:44 mp;

B. Partea II. Proprietari și acte

Inscrieri privitoare la dreptul de proprietate și alte drepturi reale	Referințe
/	
Act Notarial nr. 171, din 17/01/2002 emis de BNP STAN ANA;	
B1	A1, A1.1
Intabulare, drept de PROPRIETATE bun propriu , dobandit prin Conventie, cota actuala 1/1, cota initiala 1/1 1) CROITORU MARGARETA, lipsă CNP, văduvă	

C. Partea III. SARCINI .

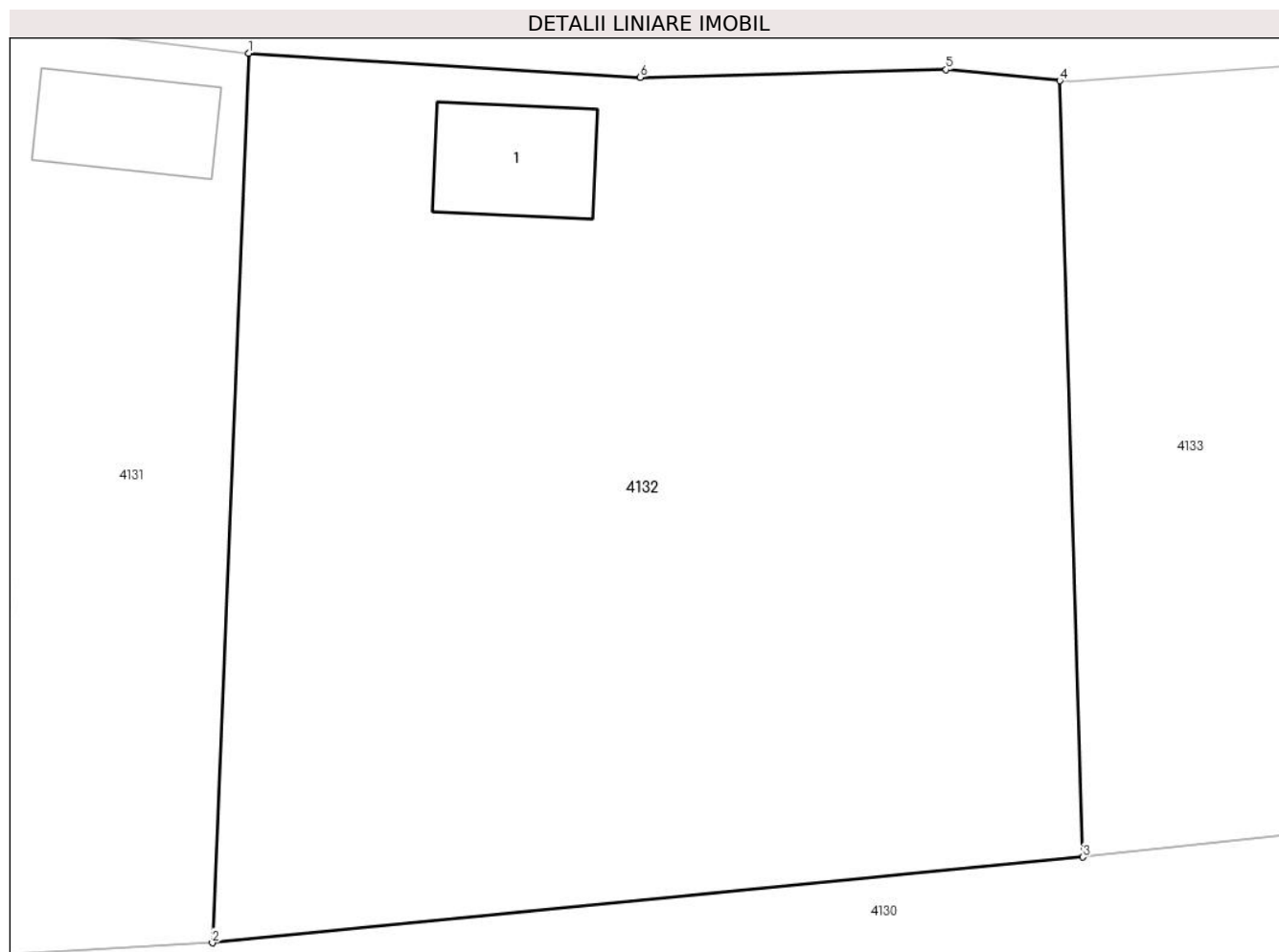
Inscrieri privind dezmembramintele dreptului de proprietate, drepturi reale de garanție și sarcini	Referințe
NU SUNT	

Anexa Nr. 1 La Partea I

Teren

Nr cadastral	Suprafața (mp)*	Observații / Referințe
	1.734	

* Suprafața este determinată în planul de proiecție Stereo 70.



Date referitoare la teren

Crt	Categorie folosință	Intravilan	Suprafața (mp)	Tarla	Parcelă	Nr. topo	Observații / Referințe
1	curți constructii	DA	807	5	265,266,268	-	
2	arabil	DA	927	5	267	-	

Date referitoare la construcții

Crt	Număr	Destinație construcție	Supraf. (mp)	Situație juridică	Observații / Referințe
A1.1		construcții de locuințe	44	Cu acte	Nr. niveluri:1; S. construita la sol:44 mp; S. construita desfasurata:44 mp;

Lungime Segmente

1) Valorile lungimilor segmentelor sunt obținute din proiecție în plan.

Punct început	X / Y	Punct sfârșit	X / Y	Lungime segment (** (m)
1	484.278,438 338.488,388	2	484.276,642 338.444,065	44.359
2	484.276,642 338.444,065	3	484.320,048 338.448,332	43.615
3	484.320,048 338.448,332	4	484.318,896 338.487,015	38.7

Punct început	X / Y	Punct sfârșit	X / Y	Lungime segment (** (m)
4	484.318,896 338.487,015	5	484.313,229 338.487,575	5.695
5	484.313,229 338.487,575	6	484.297,978 338.487,182	15.256
6	484.297,978 338.487,182	1	484.278,438 338.488,388	19.577

** Lungimile segmentelor sunt determinate în planul de proiecție Stereo 70 și sunt rotunjite la 1 milimetru.

*** Distanța dintre puncte este formată din segmente cumulate ce sunt mai mici decât valoarea 1 milimetru.

**DATE DESPRE IMOBILUL NR. 4133**

Oficiul de Cadastru și Publicitate Imobiliară ARGES
Biroul de Cadastru și Publicitate Imobiliară Costesti

A. Partea I. Descrierea imobilului

TEREN Intravilan

Adresa: Loc. Vlascuta, Jud. Arges

Nr. Crt	Nr cadastral Nr. topografic	Suprafața* (mp)	Observații / Referințe
A1		Din acte: 2.015 Masurata: 2.067	Sector cadastral:63 Teren neimprejmut;

B. Partea II. Proprietari și acte

Inscrieri privitoare la dreptul de proprietate și alte drepturi reale		Referințe
/		
Act Notarial nr. 172, din 17/01/2002 emis de BNP STAN ANA;		
B1	Intabulare, drept de PROPRIETATE, dobandit prin Conventie, cota actuala 2015/2067, cota initiala 2015/2067 1) CECIU IOANA	A1
Act Normativ nr. 7, din 13/03/1996 emis de PARLAMENT;		
B2	Intabulare, drept de PROPRIETATE, dobandit prin Lege, cota actuala 52/2067, cota initiala 52/2067 1) NEIDENTIFICAT NEIDENTIFICAT	A1
B3	Se notează posesia faptică pentru cota de 52/2067, în favoarea lui 1) CECIU IOANA	A1

C. Partea III. SARCINI .

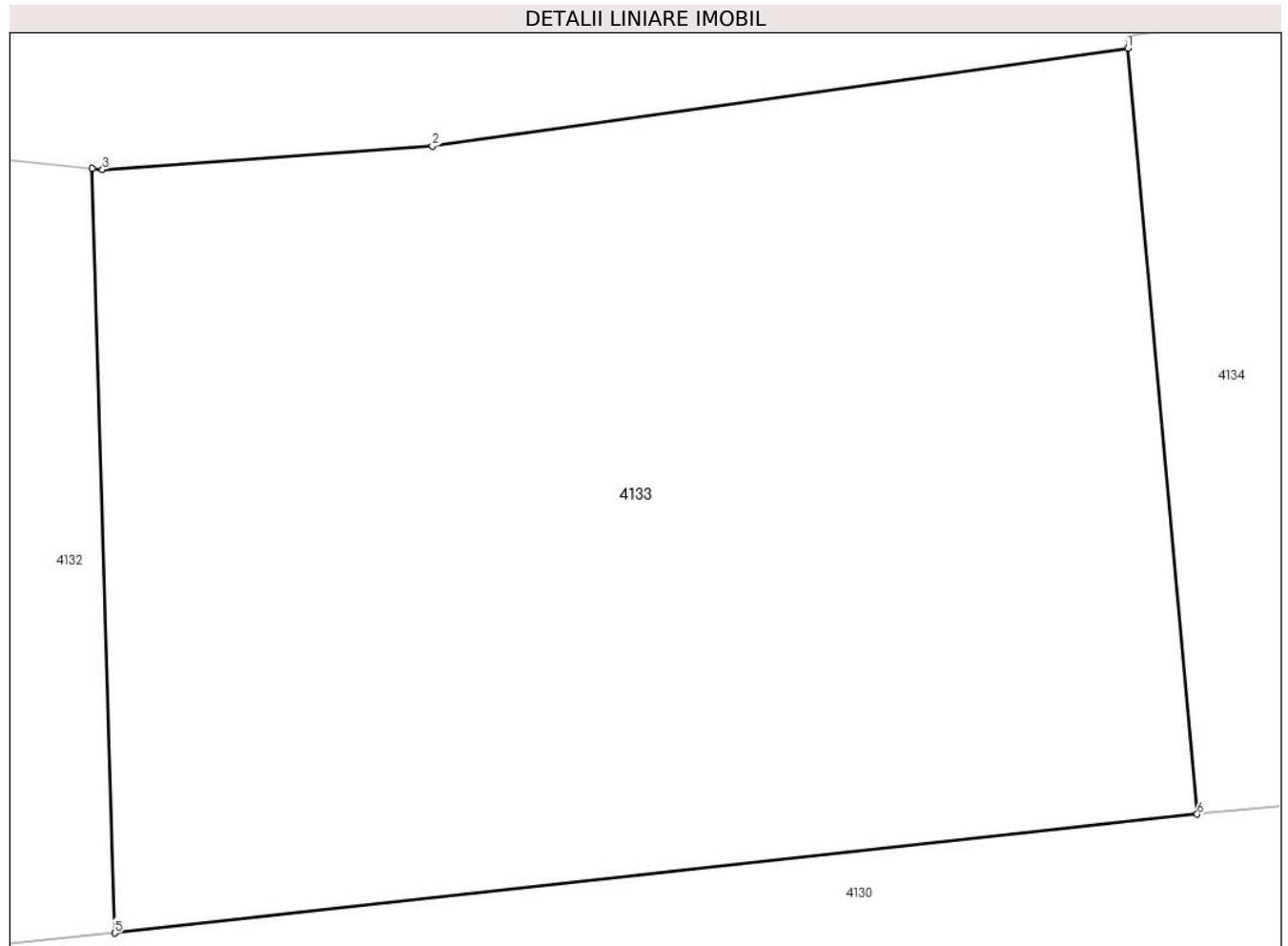
Inscrieri privind dezmembramintele dreptului de proprietate, drepturi reale de garanție și sarcini	Referințe
NU SUNT	

Anexa Nr. 1 La Partea I

Teren

Nr cadastral	Suprafața (mp)*	Observații / Referințe
	Din acte: 2.015 Masurata: 2.067	

* Suprafața este determinată în planul de proiecție Stereo 70.



Date referitoare la teren

Crt	Categorie folosință	Intra vilan	Suprafața (mp)	Tarla	Parcelă	Nr. topo	Observații / Referințe
1	arabil	DA	2.067	5	268	-	

Lungime Segmente

1) Valorile lungimilor segmentelor sunt obținute din proiecție în plan.

Punct început	X / Y	Punct sfârșit	X / Y	Lungime segment (** (m)
1	484.371,324 338.493,105	2	484.336,13 338.488,151	35.541
2	484.336,13 338.488,151	3	484.319,435 338.486,962	16.737
3	484.319,435 338.486,962	4	484.318,896 338.487,015	0.542
4	484.318,896 338.487,015	5	484.320,048 338.448,332	38.7
5	484.320,048 338.448,332	6	484.374,84 338.454,345	55.121

Punct început	X / Y	Punct sfârșit	X / Y	Lungime segment (** (m)
6	484.374,84 338.454,345	1	484.371,324 338.493,105	38.919

** Lungimile segmentelor sunt determinate în planul de proiecție Stereo 70 și sunt rotunjite la 1 milimetru.

*** Distanța dintre puncte este formată din segmente cumulate ce sunt mai mici decât valoarea 1 milimetru.

**DATE DESPRE IMOBILUL NR. 4134**

Oficiul de Cadastru și Publicitate Imobiliară ARGES
Biroul de Cadastru și Publicitate Imobiliară Costesti

A. Partea I. Descrierea imobilului

TEREN Intravilan

Adresa: Loc. Vlascuta, Nr. 127, Jud. Arges

Nr. Crt	Nr cadastral Nr. topografic	Suprafața* (mp)	Observații / Referințe
A1	82661	Din acte: 1.838 Masurata: 1.844	Sector cadastral:63 Teren imprejmuit;

Construcții

Crt	Nr cadastral Nr. topografic	Adresa	Observații / Referințe
A1.1	82661-C1	Loc. Vlascuta, Nr. 127, Jud. Arges	Nr. niveluri:1; S. construita la sol:104 mp; S. construita desfasurata:104 mp; Locuință - parter, din anul 1999.
A1.2	82661-C2	Loc. Vlascuta, Nr. 127, Jud. Arges	Nr. niveluri:1; S. construita la sol:87 mp; S. construita desfasurata:87 mp; Anexă - parter, din anul 2000.
A1.3		Loc. Vlascuta, Nr. 127, Jud. Arges	Nr. niveluri:1; S. construita la sol:39 mp; S. construita desfasurata:39 mp;

B. Partea II. Proprietari și acte

Inscrieri privitoare la dreptul de proprietate și alte drepturi reale		Referințe
/		
Act Notarial nr. 1673, din 04/04/2022 emis de SPN DIDEA LEX;		
B3	Intabulare, drept de PROPRIETATE bun propriu , dobandit prin lesire Din Indiviziune, cota actuala 1/1, cota initiala 1/1 1) OPREA MARIUS ADRIAN	A1, A1.1, A1.2
Act Administrativ nr. 75, din 08/01/2024 emis de PRIMĂRIA COMUNEI STOLNICI;		
B4	Intabulare, drept de PROPRIETATE, dobandit prin Construire, cota actuala 1/1, cota initiala 1/1 1) OPREA MARIUS ADRIAN	A1.3

C. Partea III. SARCINI

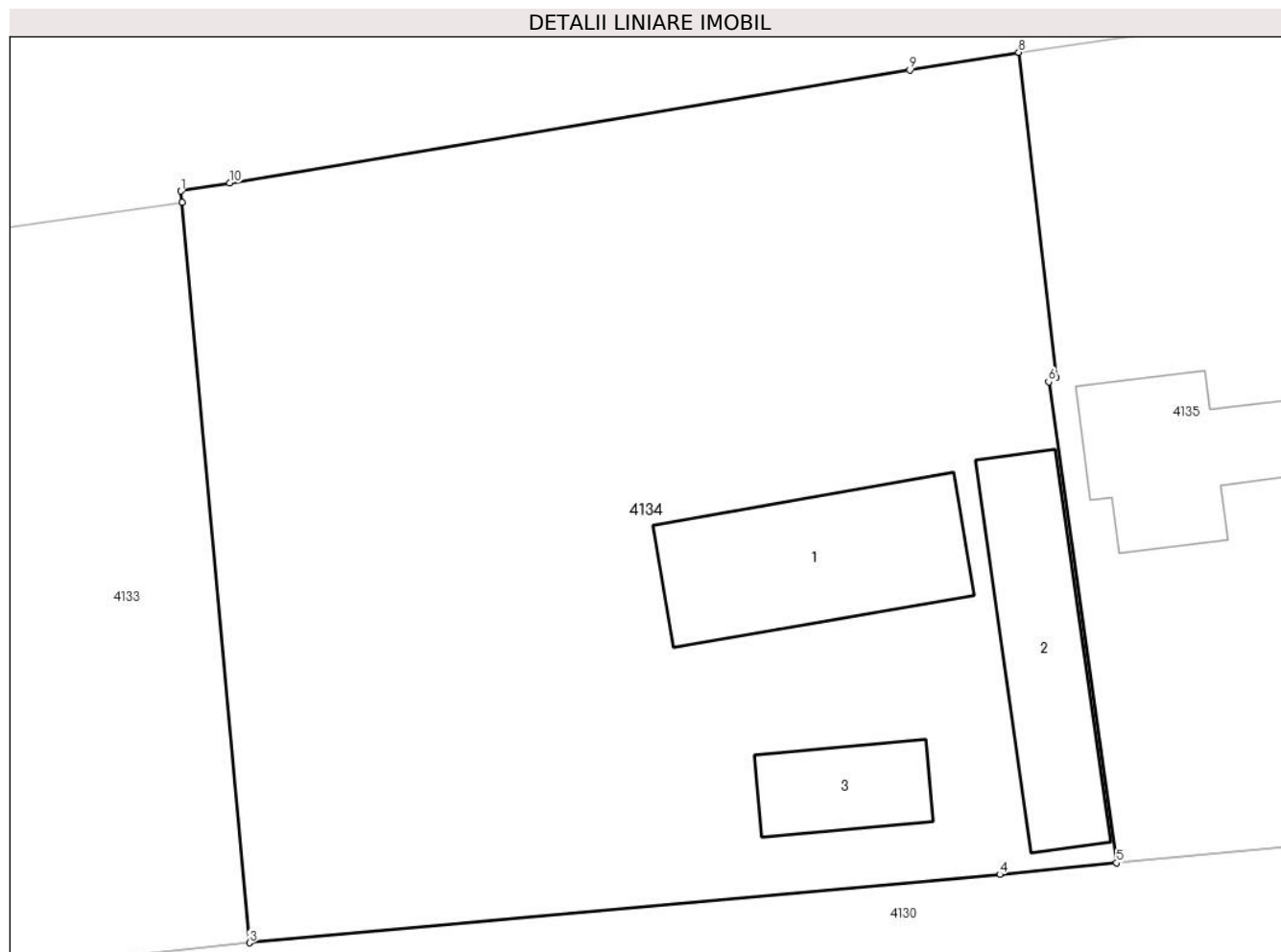
Inscrieri privind dezmembramintele dreptului de proprietate, drepturi reale de garanție și sarcini		Referințe
/		
Act Notarial nr. 1673, din 04/04/2022 emis de SPN DIDEA LEX;		
C1	Intabulare, drept de UZUFRACT VIAGER, dobandit prin lesire Din Indiviziune, cota actuala 1/1, cota initiala 1/1 1) OPREA GHERGHINA	A1, A1.1

Anexa Nr. 1 La Partea I

Teren

Nr cadastral	Suprafața (mp)*	Observații / Referințe
82661	Din acte: 1.838 Masurata: 1.844	

* Suprafața este determinată în planul de proiecție Stereo 70.



Date referitoare la teren

Crt	Categorie folosință	Intra vilan	Suprafața (mp)	Tarla	Parcelă	Nr. topo	Observații / Referințe
1	curți constructii	DA	1.280	-	-	-	
2	arabil	DA	564	-	-	-	

Date referitoare la construcții

Crt	Număr	Destinație construcție	Supraf. (mp)	Situație juridică	Observații / Referințe
A1.1	82661-C1	construcții de locuințe	104	Cu acte	Nr. niveluri:1; S. construita la sol:104 mp; S. construita desfasurata:104 mp; Locuință - parter, din anul 1999.
A1.2	82661-C2	construcții anexa	Din acte: 96 Masurata: 87	Cu acte	Nr. niveluri:1; S. construita la sol:87 mp; S. construita desfasurata:87 mp; Anexă - parter, din anul 2000.
A1.3		construcții anexa	39	Cu acte	Nr. niveluri:1; S. construita la sol:39 mp; S. construita desfasurata:39 mp;

Lungime Segmente

1) Valorile lungimilor segmentelor sunt obținute din proiecție în plan.

Punct început	X / Y	Punct sfârșit	X / Y	Lungime segment (** (m)
---------------	-------	---------------	-------	-------------------------

Punct început	X / Y	Punct sfârșit	X / Y	Lungime segment (** (m)
1	484.371,248 338.493,701	2	484.371,324 338.493,105	0.601
2	484.371,324 338.493,105	3	484.374,84 338.454,345	38.919
3	484.374,84 338.454,345	4	484.414,122 338.457,925	39.445
4	484.414,122 338.457,925	5	484.420,243 338.458,531	6.151
5	484.420,243 338.458,531	6	484.416,684 338.483,709	25.428
6	484.416,684 338.483,709	7	484.417,072 338.483,95	0.457
7	484.417,072 338.483,95	8	484.415,125 338.500,963	17.124
8	484.415,125 338.500,963	9	484.409,415 338.500,04	5.784
9	484.409,415 338.500,04	10	484.373,806 338.494,122	36.097
10	484.373,806 338.494,122	1	484.371,248 338.493,701	2.592

** Lungimile segmentelor sunt determinate în planul de proiecție Stereo 70 și sunt rotunjite la 1 milimetru.

*** Distanța dintre puncte este formată din segmente cumulate ce sunt mai mici decât valoarea 1 milimetru.

**DATE DESPRE IMOBILUL NR. 4135**

Oficiul de Cadastru și Publicitate Imobiliară ARGES
Biroul de Cadastru și Publicitate Imobiliară Costesti

A. Partea I. Descrierea imobilului

TEREN Intravilan

Adresa: Loc. Vlascuta, Str Principala, Nr. 128, Jud. Arges

Nr. Crt	Nr cadastral Nr. topografic	Suprafața* (mp)	Observații / Referințe
A1	84614	4.253	Sector cadastral:63 Teren neimprejmuit; Imobil împrejmuit parțial

Construcții

Crt	Nr cadastral Nr. topografic	Adresa	Observații / Referințe
A1.1	84614-C1	Loc. Vlascuta, Str Principala, Nr. 128, Jud. Arges	Nr. niveluri:1; S. construita la sol:113 mp; S. construita desfasurata:113 mp; Locuință parter, an 1960
A1.2	84614-C2	Loc. Vlascuta, Str Principala, Nr. 128, Jud. Arges	Nr. niveluri:1; S. construita la sol:44 mp; S. construita desfasurata:44 mp; Anexă parter, an 1960

B. Partea II. Proprietari și acte

Inscrieri privitoare la dreptul de proprietate și alte drepturi reale		Referințe
8492 / 03/04/2024		
Act Notarial nr. 1795, din 02/04/2024 emis de DANCIU NARCIS VIOREL;		
B3	Intabulare, drept de PROPRIETATE, bun propriu, dobandit prin Conventie, cota actuala 1/1, cota initiala 1/1 1) MIHALCEA DENISA TATIANA	A1, A1.1, A1.2

C. Partea III. SARCINI

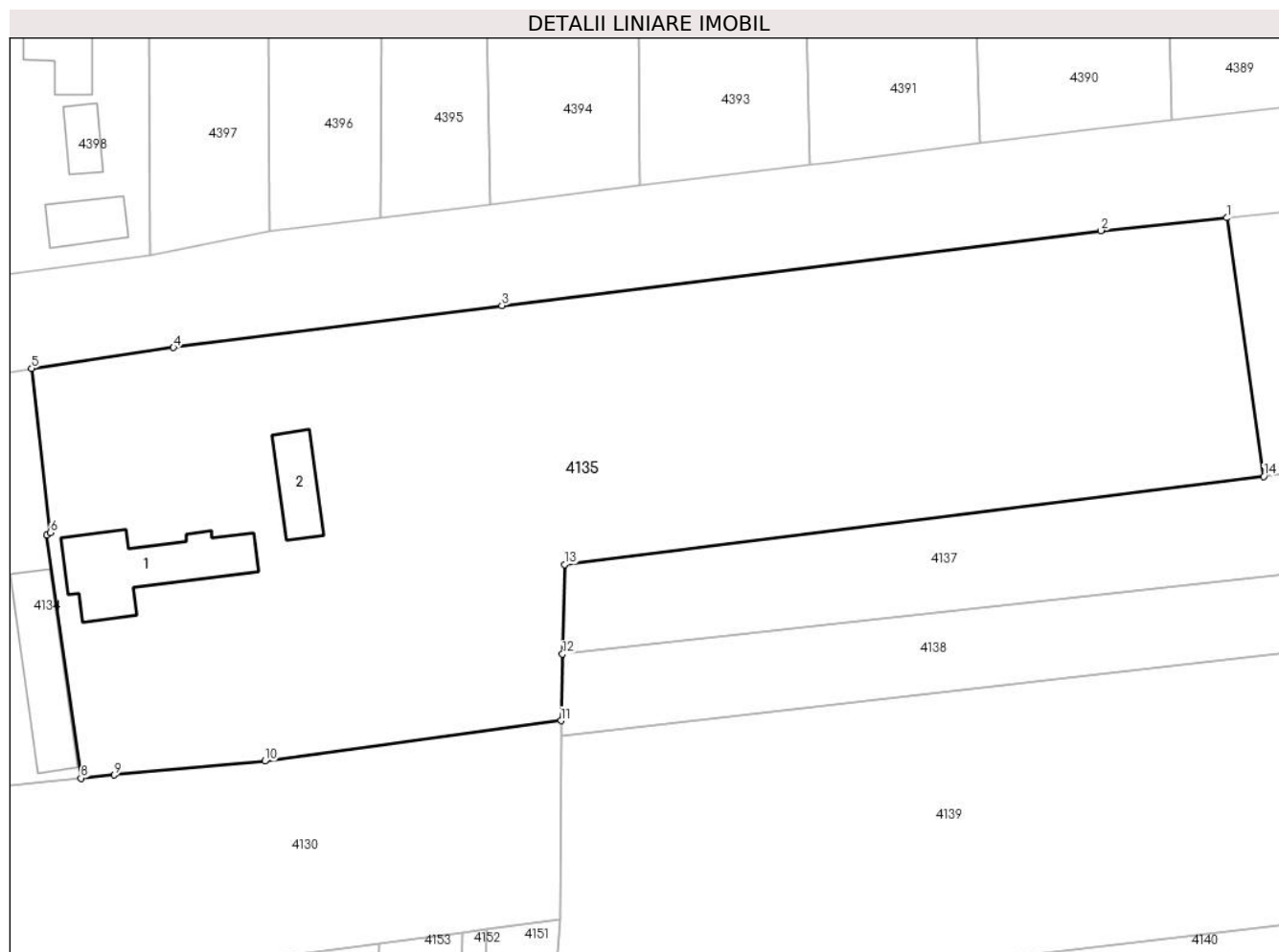
Inscrieri privind dezmembramintele dreptului de proprietate, drepturi reale de garanție și sarcini		Referințe
8492 / 03/04/2024		
Act Notarial nr. 1795, din 02/04/2024 emis de DANCIU NARCIS VIOREL;		
C1	Intabulare, drept de UZUFRUCT VIAGER, dobandit prin Conventie, cota actuala 1/1, cota initiala 1/1 1) CECIU FLORICA	A1, A1.1, A1.2

Anexa Nr. 1 La Partea I

Teren

Nr cadastral	Suprafața (mp)*	Observații / Referințe
84614	4.253	Imobil împrejmuit parțial

* Suprafața este determinată în planul de proiecție Stereo 70.



Date referitoare la teren

Crt	Categorie folosință	Intra vilan	Suprafața (mp)	Tarla	Parcelă	Nr. topo	Observații / Referințe
1	curți constructii	DA	1.028	5	270, 272	-	
2	arabil	DA	3.225	5	269,270,273, 274,275	-	

Date referitoare la construcții

Crt	Număr	Destinație construcție	Supraf. (mp)	Situație juridică	Observații / Referințe
A1.1	84614-C1	construcții de locuințe	113	Cu acte	Nr. niveluri:1; S. construita la sol:113 mp; S. construita desfasurata:113 mp; Locuință parter, an 1960
A1.2	84614-C2	construcții anexa	44	Cu acte	Nr. niveluri:1; S. construita la sol:44 mp; S. construita desfasurata:44 mp; Anexă parter, an 1960

Lungime Segmente

1) Valorile lungimilor segmentelor sunt obținute din proiecție în plan.

Punct început	X / Y	Punct sfârșit	X / Y	Lungime segment (** (m)
1	484.538,988 338.516,558	2	484.525,937 338.515,23	13.118

Punct început	X / Y	Punct sfârșit	X / Y	Lungime segment (** (m)
2	484.525,937 338.515,23	3	484.463,86 338.507,464	62.561
3	484.463,86 338.507,464	4	484.429,83 338.503,12	34.306
4	484.429,83 338.503,12	5	484.415,125 338.500,963	14.862
5	484.415,125 338.500,963	6	484.417,072 338.483,95	17.124
6	484.417,072 338.483,95	7	484.416,684 338.483,709	0.457
7	484.416,684 338.483,709	8	484.420,243 338.458,531	25.428
8	484.420,243 338.458,531	9	484.423,689 338.458,861	3.462
9	484.423,689 338.458,861	10	484.439,294 338.460,3	15.671
10	484.439,294 338.460,3	11	484.469,992 338.464,493	30.983
11	484.469,992 338.464,493	12	484.470,142 338.471,376	6.885
12	484.470,142 338.471,376	13	484.470,345 338.480,664	9.29
13	484.470,345 338.480,664	14	484.542,811 338.489,78	73.037
14	484.542,811 338.489,78	1	484.538,988 338.516,558	27.05

** Lungimile segmentelor sunt determinate în planul de proiecție Stereo 70 și sunt rotunjite la 1 milimetru.

*** Distanța dintre puncte este formată din segmente cumulate ce sunt mai mici decât valoarea 1 milimetru.

**DATE DESPRE IMOBILUL NR. 4136**

Oficiul de Cadastru și Publicitate Imobiliară ARGES
Biroul de Cadastru și Publicitate Imobiliară Costesti

A. Partea I. Descrierea imobilului

TEREN Intravilan

Adresa: Loc. Vlascuta, Jud. Arges

Nr. Crt	Nr cadastral Nr. topografic	Suprafața* (mp)	Observații / Referințe
A1		931	Sector cadastral:63 Teren neimprejmit;

B. Partea II. Proprietari și acte

Inscrieri privitoare la dreptul de proprietate și alte drepturi reale		Referințe
/		
Act Normativ nr. 7, din 13/03/1996 emis de PARLAMENT;		
B1	Intabulare, drept de PROPRIETATE, dobândit prin Lege, cota actuala 1/1, cota initiala 1/1 1) NEIDENTIFICAT NEIDENTIFICAT	A1
B2	Se notează posesia faptică în favoarea lui 1) CECIU FLORICA	A1

C. Partea III. SARCINI .

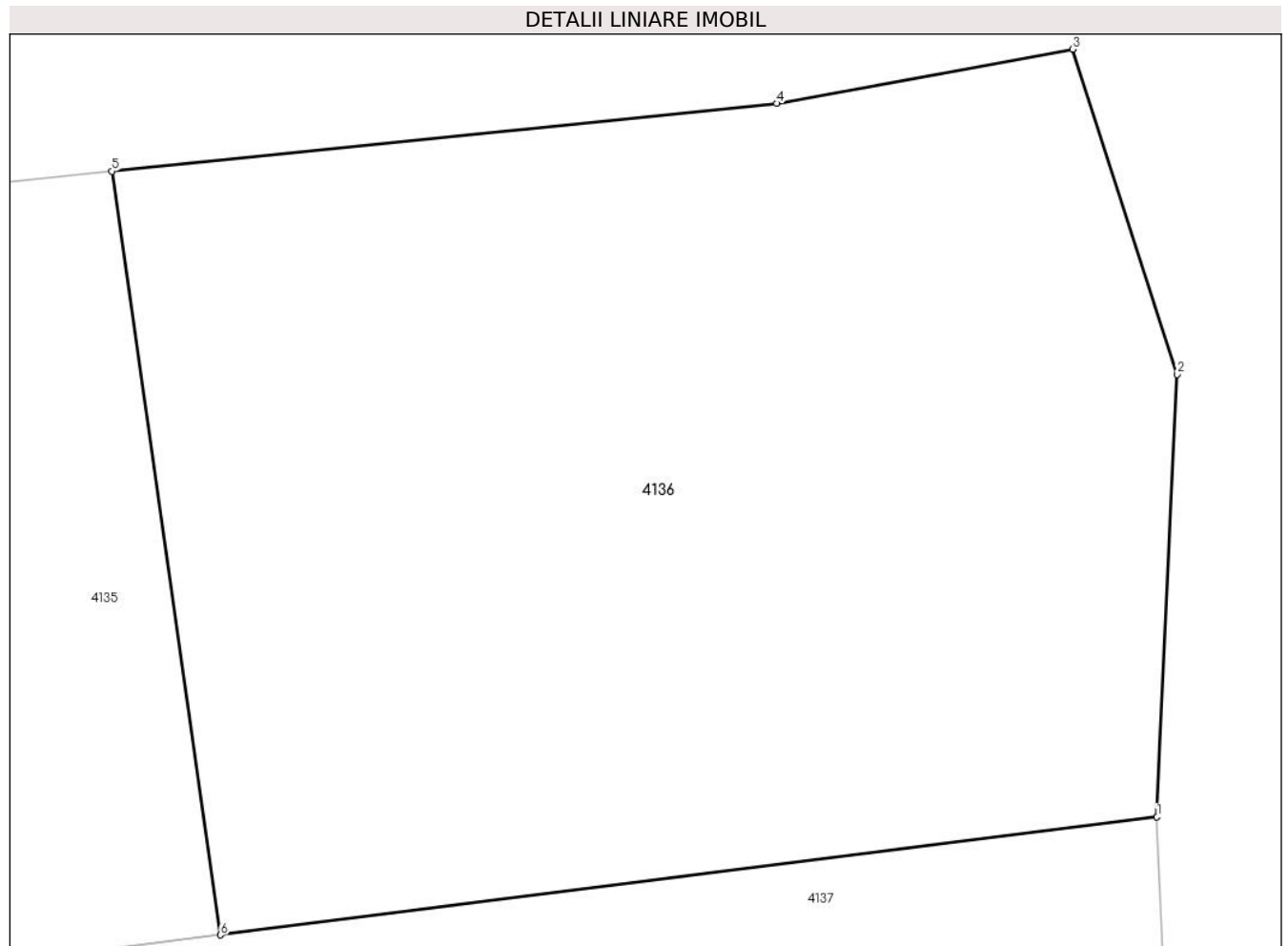
Inscrieri privind dezmembramintele dreptului de proprietate, drepturi reale de garanție și sarcini	Referințe
NU SUNT	

Anexa Nr. 1 La Partea I

Teren

Nr cadastral	Suprafața (mp)*	Observații / Referințe
	931	

* Suprafața este determinată în planul de proiecție Stereo 70.



Date referitoare la teren

Crt	Categorie folosință	Intravilan	Suprafața (mp)	Tarla	Parcelă	Nr. topo	Observații / Referințe
1	arabil	DA	931	5	274,275,286	-	

Lungime Segmente

1) Valorile lungimilor segmentelor sunt obținute din proiecție în plan.

Punct început	X / Y	Punct sfârșit	X / Y	Lungime segment (** (m)
1	484.575,679 338.493,915	2	484.576,391 338.509,436	15.537
2	484.576,391 338.509,436	3	484.572,718 338.520,836	11.977
3	484.572,718 338.520,836	4	484.562,326 338.518,933	10.565
4	484.562,326 338.518,933	5	484.538,988 338.516,558	23.459
5	484.538,988 338.516,558	6	484.542,811 338.489,78	27.05

Punct început	X / Y	Punct sfârșit	X / Y	Lungime segment (** (m)
6	484.542,811 338.489,78	1	484.575,679 338.493,915	33.127

** Lungimile segmentelor sunt determinate în planul de proiecție Stereo 70 și sunt rotunjite la 1 milimetru.

*** Distanța dintre puncte este formată din segmente cumulate ce sunt mai mici decât valoarea 1 milimetru.

**DATE DESPRE IMOBILUL NR. 4137**

Oficiul de Cadastru și Publicitate Imobiliară ARGES
Biroul de Cadastru și Publicitate Imobiliară Costesti

A. Partea I. Descrierea imobilului

TEREN Intravilan

Adresa: Loc. Vlascuta, Jud. Arges

Nr. Crt	Nr cadastral Nr. topografic	Suprafața* (mp)	Observații / Referințe
A1		1.063	Sector cadastral:63 Teren neimprejmuit;

B. Partea II. Proprietari și acte

Inscrieri privitoare la dreptul de proprietate și alte drepturi reale		Referințe
/		
Act Administrativ nr. 75, din 08/01/2024 emis de PRIMĂRIA COMUNEI STOLNICI;		
B1	Inscrierea posesiei, drept de PROPRIETATE, dobandit prin Lege, cota actuala 1/1, cota initiala 1/1 1) NEIDENTIFICAT NEIDENTIFICAT	A1
Act Normativ nr. 7, din 13/03/1996 emis de PARLAMENTUL ROMÂNIEI (art.13);		
B2	Se notează mențiunea de proprietar neidentificat	A1

C. Partea III. SARCINI .

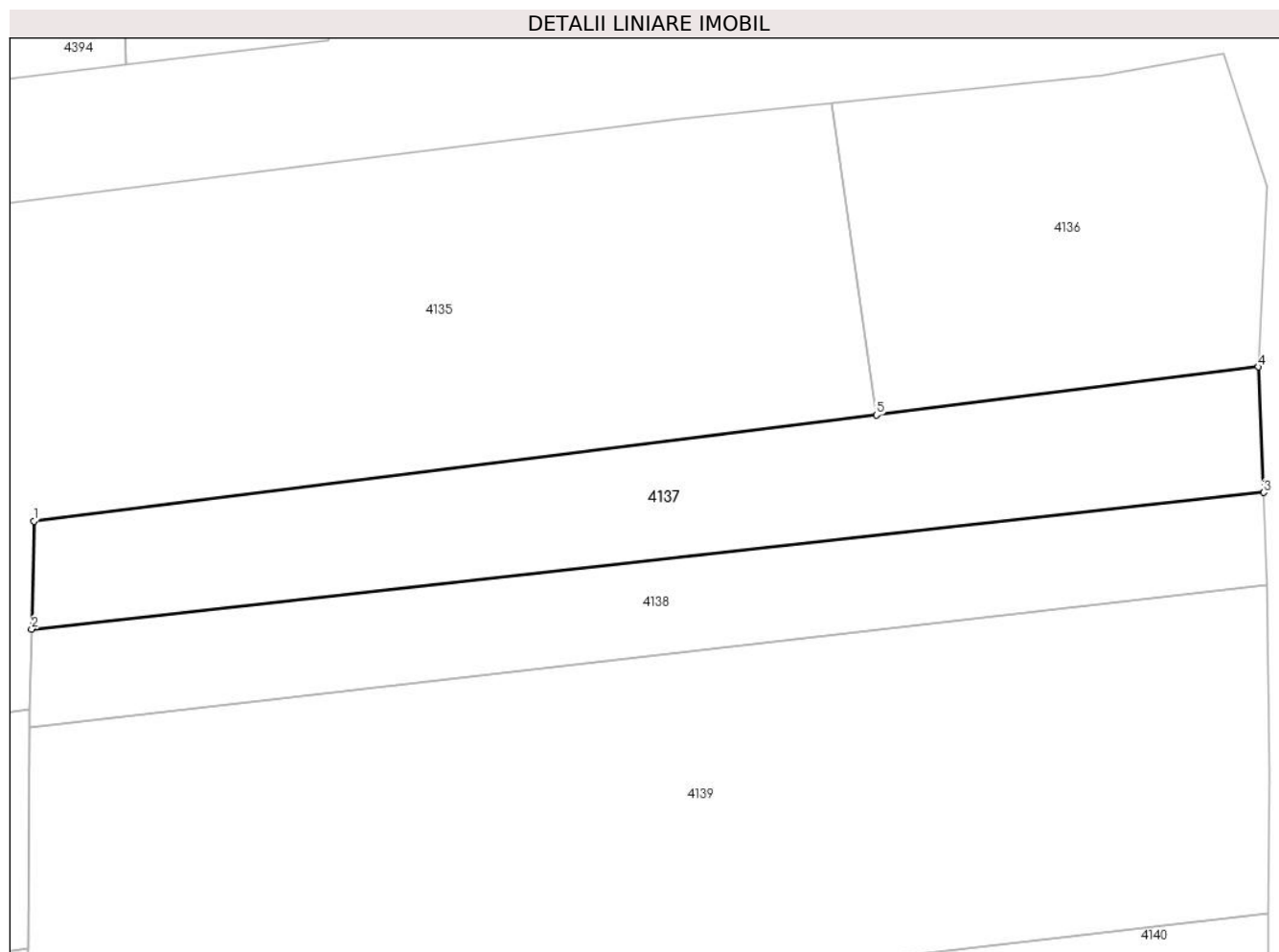
Inscrieri privind dezmembramintele dreptului de proprietate, drepturi reale de garanție și sarcini	Referințe
NU SUNT	

Anexa Nr. 1 La Partea I

Teren

Nr cadastral	Suprafața (mp)*	Observații / Referințe
	1.063	

* Suprafața este determinată în planul de proiecție Stereo 70.



Date referitoare la teren

Crt	Categorie folosință	Intravilan	Suprafața (mp)	Tarla	Parcelă	Nr. topo	Observații / Referințe
1	arabil	DA	1.063	5	277,278	-	

Lungime Segmente

1) Valorile lungimilor segmentelor sunt obținute din proiecție în plan.

Punct început	X / Y	Punct sfârșit	X / Y	Lungime segment (** (m)
1	484.470,345 338.480,664	2	484.470,142 338.471,376	9.29
2	484.470,142 338.471,376	3	484.576,131 338.483,116	106.637
3	484.576,131 338.483,116	4	484.575,679 338.493,915	10.808
4	484.575,679 338.493,915	5	484.542,811 338.489,78	33.127
5	484.542,811 338.489,78	1	484.470,345 338.480,664	73.037

**** Lungimile segmentelor sunt determinate în planul de proiecție Stereo 70 și sunt rotunjite la 1 milimetru.**

***** Distanța dintre puncte este formată din segmente cumulate ce sunt mai mici decât valoarea 1 milimetru.**

**DATE DESPRE IMOBILUL NR. 4138**

Oficiul de Cadastru și Publicitate Imobiliară ARGES
Biroul de Cadastru și Publicitate Imobiliară Costesti

A. Partea I. Descrierea imobilului

TEREN Intravilan

Adresa: Loc. Vlascuta, Jud. Arges

Nr. Crt	Nr cadastral Nr. topografic	Suprafața* (mp)	Observații / Referințe
A1		876	Sector cadastral:63 Teren neimpregmuit;

B. Partea II. Proprietari și acte

Inscrieri privitoare la dreptul de proprietate și alte drepturi reale	Referințe
/	
Act Administrativ nr. 13973, din 24/06/1993 emis de CJPSDPAT ARGES;	
B1	A1
Intabulare, drept de PROPRIETATE, dobandit prin Reconstituire, cota actuala 1/1, cota initiala 1/1	
1) NICOLAE I ALEXANDRU, lipsă CNP	

C. Partea III. SARCINI .

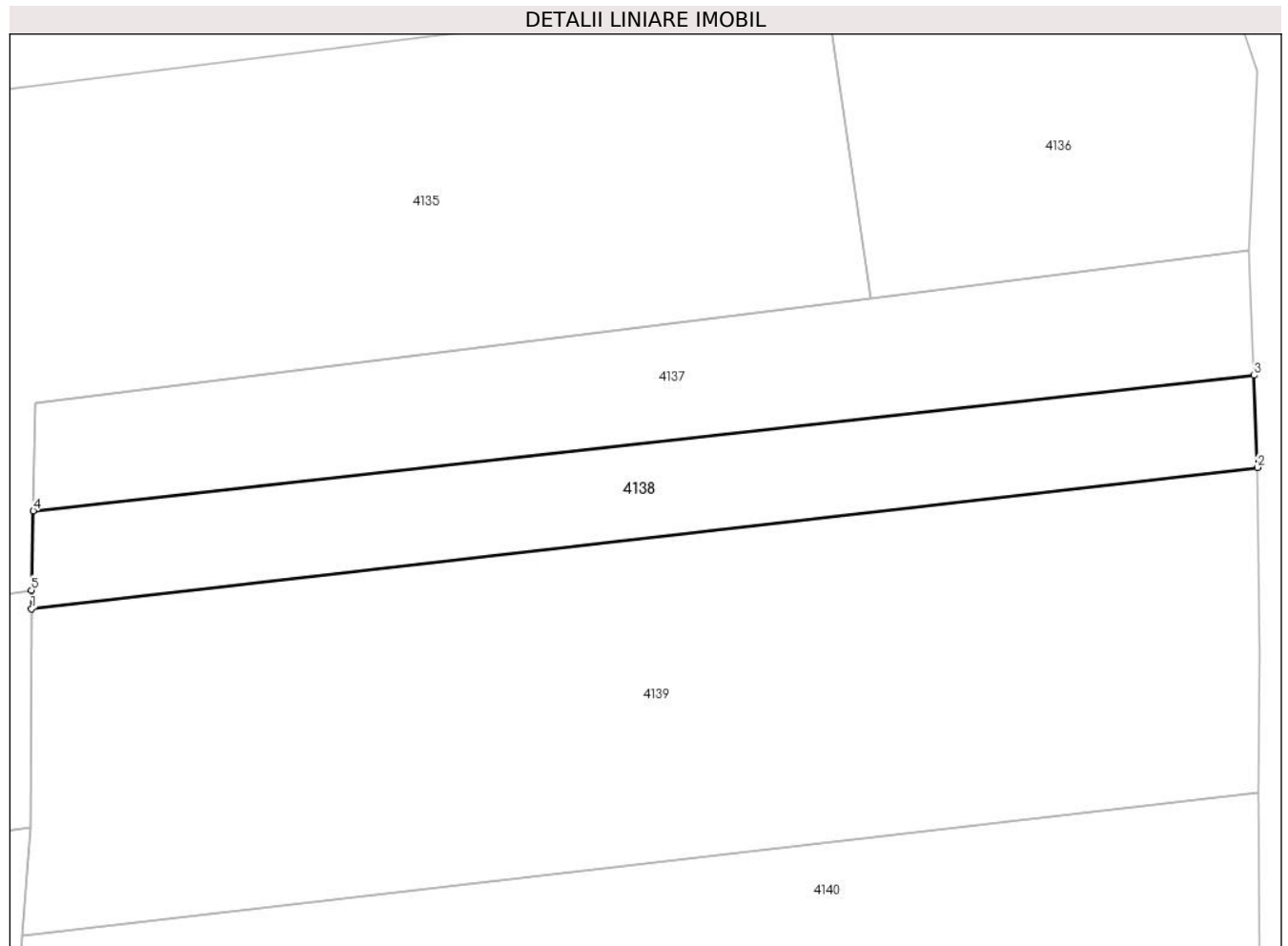
Inscrieri privind dezmembramintele dreptului de proprietate, drepturi reale de garanție și sarcini	Referințe
NU SUNT	

Anexa Nr. 1 La Partea I

Teren

Nr cadastral	Suprafața (mp)*	Observații / Referințe
	876	

* Suprafața este determinată în planul de proiecție Stereo 70.



Date referitoare la teren

Crt	Categorie folosință	Intravilan	Suprafața (mp)	Tarla	Parcelă	Nr. topo	Observații / Referințe
1	arabil	DA	418	5	278	-	
2	vie	DA	458	5	279	-	

Lungime Segmente

1) Valorile lungimilor segmentelor sunt obținute din proiecție în plan.

Punct început	X / Y	Punct sfârșit	X / Y	Lungime segment (** (m))
1	484.469,983 338.462,882	2	484.576,433 338.475,135	107.153
2	484.576,433 338.475,135	3	484.576,131 338.483,116	7.987
3	484.576,131 338.483,116	4	484.470,142 338.471,376	106.637
4	484.470,142 338.471,376	5	484.469,992 338.464,493	6.885

Punct început	X / Y	Punct sfârșit	X / Y	Lungime segment (** (m)
5	484.469,992 338.464,493	1	484.469,983 338.462,882	1.611

** Lungimile segmentelor sunt determinate în planul de proiecție Stereo 70 și sunt rotunjite la 1 milimetru.

*** Distanța dintre puncte este formată din segmente cumulate ce sunt mai mici decât valoarea 1 milimetru.

**DATE DESPRE IMOBILUL NR. 4139**

Oficiul de Cadastru și Publicitate Imobiliară ARGES
Biroul de Cadastru și Publicitate Imobiliară Costesti

A. Partea I. Descrierea imobilului

TEREN Intravilan

Adresa: Loc. Vlascuta, Jud. Arges

Nr. Crt	Nr cadastral Nr. topografic	Suprafața* (mp)	Observații / Referințe
A1		3.012	Sector cadastral:63 Teren neimprejmuit;

B. Partea II. Proprietari și acte

Inscrieri privitoare la dreptul de proprietate și alte drepturi reale		Referințe
/		
Act Administrativ nr. 77799, din 11/04/1996 emis de CJPSDPAT ARGES;		
B1	Intabulare, drept de PROPRIETATE, dobandit prin Reconstituire, cota actuala 1/1, cota initiala 1/1 1) NICOLAE M FLOREA I, lipsă CNP 2) NICOLAE M MARIA, lipsă CNP	A1

C. Partea III. SARCINI .

Inscrieri privind dezmembramintele dreptului de proprietate, drepturi reale de garanție și sarcini	Referințe
NU SUNT	

Anexa Nr. 1 La Partea I

Teren

Nr cadastral	Suprafața (mp)*	Observații / Referințe
	3.012	

* Suprafața este determinată în planul de proiecție Stereo 70.



Date referitoare la teren

Crt	Categorie folosință	Intravilan	Suprafața (mp)	Tarla	Parcelă	Nr. topo	Observații / Referințe
1	arabil	DA	3.012	5	281,282,283,284	-	

Lungime Segmente

1) Valorile lungimilor segmentelor sunt obținute din proiecție în plan.

Punct început	X / Y	Punct sfârșit	X / Y	Lungime segment (** (m)
1	484.469,983 338.462,882	2	484.469,875 338.443,889	18.993
2	484.469,875 338.443,889	3	484.469,228 338.434,537	9.374
3	484.469,228 338.434,537	4	484.576,489 338.446,953	107.977
4	484.576,489 338.446,953	5	484.576,592 338.459,218	12.265
5	484.576,592 338.459,218	6	484.576,433 338.475,135	15.918

Punct început	X / Y	Punct sfârșit	X / Y	Lungime segment (** (m)
6	484.576,433 338.475,135	1	484.469,983 338.462,882	107.153

** Lungimile segmentelor sunt determinate în planul de proiecție Stereo 70 și sunt rotunjite la 1 milimetru.

*** Distanța dintre puncte este formată din segmente cumulate ce sunt mai mici decât valoarea 1 milimetru.

**DATE DESPRE IMOBILUL NR. 4140**

Oficiul de Cadastru și Publicitate Imobiliară ARGES
Biroul de Cadastru și Publicitate Imobiliară Costesti

A. Partea I. Descrierea imobilului

TEREN Intravilan

Adresa: Loc. Vlascuta, Jud. Arges

Nr. Crt	Nr cadastral Nr. topografic	Suprafața* (mp)	Observații / Referințe
A1		3.048	Sector cadastral:63 Teren neimprejmut;

B. Partea II. Proprietari și acte

Inscrieri privitoare la dreptul de proprietate și alte drepturi reale		Referințe
/		
Act Administrativ nr. 75, din 08/01/2024 emis de PRIMĂRIA COMUNEI STOLNICI;		
B1	Inscrierea posesiei, drept de PROPRIETATE, dobandit prin Lege, cota actuala 1/1, cota initiala 1/1 1) NEIDENTIFICAT NEIDENTIFICAT	A1
Act Normativ nr. 7, din 13/03/1996 emis de PARLAMENTUL ROMÂNIEI (art.13);		
B2	Se notează mențiunea de proprietar neidentificat	A1

C. Partea III. SARCINI .

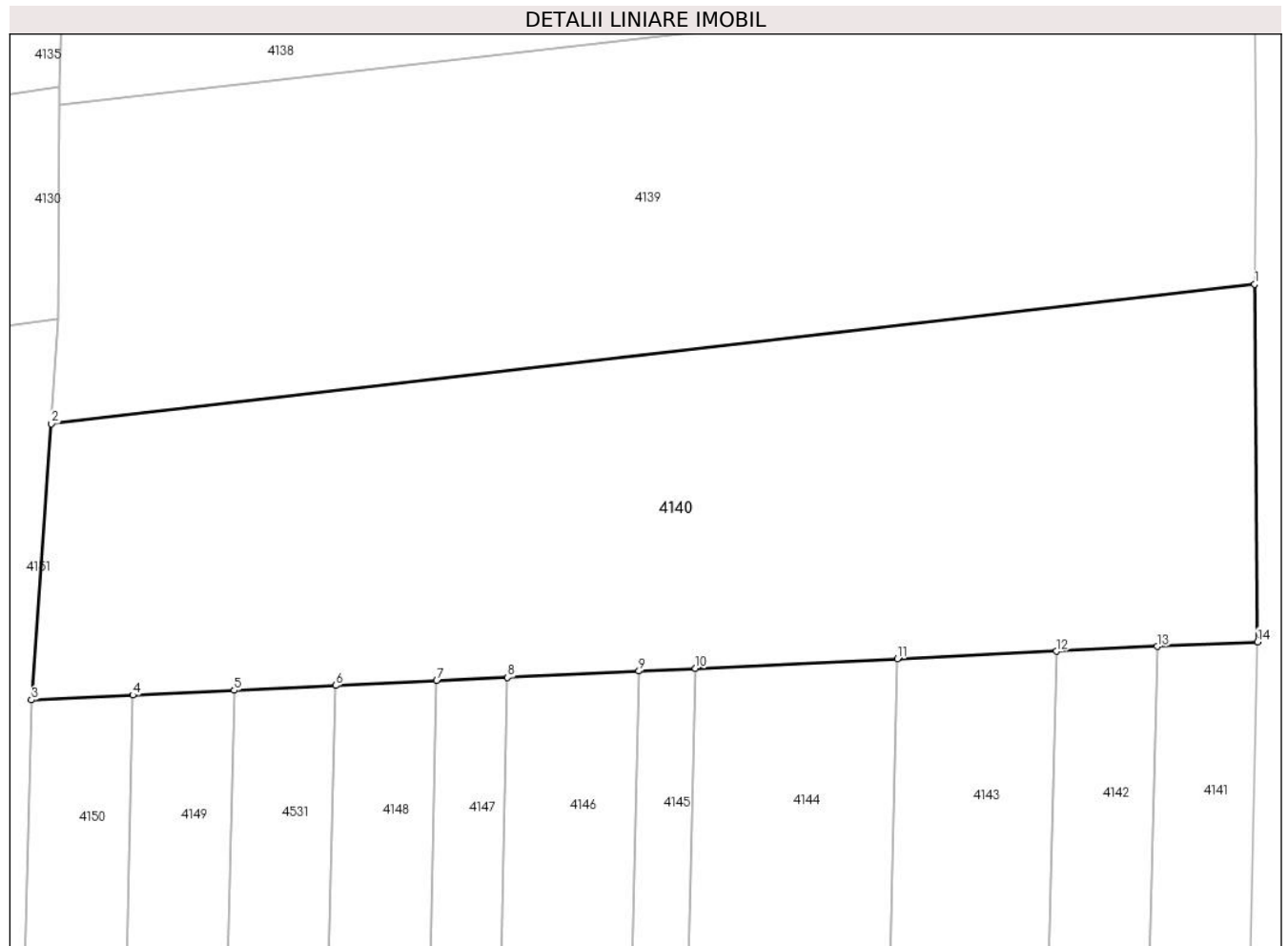
Inscrieri privind dezmembramintele dreptului de proprietate, drepturi reale de garanție și sarcini	Referințe
NU SUNT	

Anexa Nr. 1 La Partea I

Teren

Nr cadastral	Suprafața (mp)*	Observații / Referințe
	3.048	

* Suprafața este determinată în planul de proiecție Stereo 70.



Date referitoare la teren

Crt	Categorie folosință	Intravilan	Suprafața (mp)	Tarla	Parcelă	Nr. topo	Observații / Referințe
1	arabil	DA	3.048	5	288,286	-	

Lungime Segmente

1) Valorile lungimilor segmentelor sunt obținute din proiecție în plan.

Punct început	X / Y	Punct sfârșit	X / Y	Lungime segment (** (m)
1	484.576,489 338.446,953	2	484.469,228 338.434,537	107.977
2	484.469,228 338.434,537	3	484.467,455 338.409,94	24.661
3	484.467,455 338.409,94	4	484.476,498 338.410,369	9.053
4	484.476,498 338.410,369	5	484.485,534 338.410,797	9.046
5	484.485,534 338.410,797	6	484.494,559 338.411,225	9.035

Punct început	X / Y	Punct sfârșit	X / Y	Lungime segment (** (m)
6	484.494,559 338.411,225	7	484.503,584 338.411,653	9.035
7	484.503,584 338.411,653	8	484.509,895 338.411,952	6.318
8	484.509,895 338.411,952	9	484.521,605 338.412,507	11.723
9	484.521,605 338.412,507	10	484.526,646 338.412,746	5.047
10	484.526,646 338.412,746	11	484.544,63 338.413,598	18.004
11	484.544,63 338.413,598	12	484.558,817 338.414,271	14.203
12	484.558,817 338.414,271	13	484.567,787 338.414,696	8.98
13	484.567,787 338.414,696	14	484.576,748 338.415,121	8.971
14	484.576,748 338.415,121	1	484.576,489 338.446,953	31.833

** Lungimile segmentelor sunt determinate în planul de proiecție Stereo 70 și sunt rotunjite la 1 milimetru.

*** Distanța dintre puncte este formată din segmente cumulate ce sunt mai mici decât valoarea 1 milimetru.

**DATE DESPRE IMOBILUL NR. 4141**

Oficiul de Cadastru și Publicitate Imobiliară ARGES
Biroul de Cadastru și Publicitate Imobiliară Costesti

A. Partea I. Descrierea imobilului

TEREN Extravilan

Adresa: Jud. Arges

Nr. Crt	Nr cadastral Nr. topografic	Suprafața* (mp)	Observații / Referințe
A1		5.000	Sector cadastral:63 Teren neimprejmuit;

B. Partea II. Proprietari și acte

Inscrieri privitoare la dreptul de proprietate și alte drepturi reale	Referințe
/	
Act Notarial nr. 341, din 23/11/2005 emis de BNP CARMEN GRECU;	
B1	A1
Intabulare, drept de PROPRIETATE bun propriu , dobandit prin Succesiune, cota actuala 1/1, cota initiala 1/1 1) DUMITRANA I GHEORGHE	

C. Partea III. SARCINI .

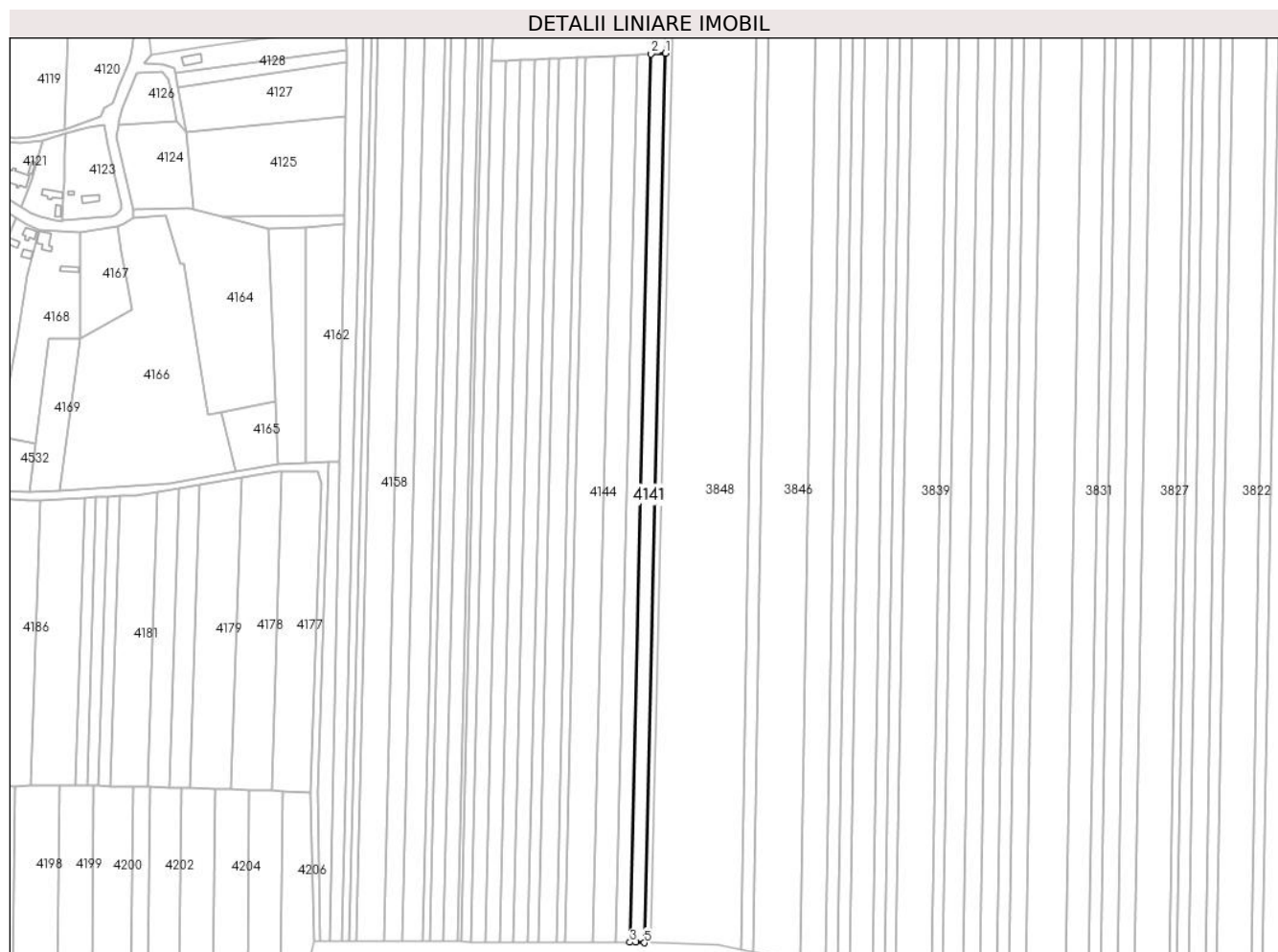
Inscrieri privind dezmembramintele dreptului de proprietate, drepturi reale de garanție și sarcini	Referințe
NU SUNT	

Anexa Nr. 1 La Partea I

Teren

Nr cadastral	Suprafața (mp)*	Observații / Referințe
	5.000	

* Suprafața este determinată în planul de proiecție Stereo 70.



Date referitoare la teren

Crt	Categorie folosință	Intravilan	Suprafața (mp)	Tarla	Parcelă	Nr. topo	Observații / Referințe
1	arabil	NU	5.000	35,36	471/1,471/2, 481	-	în act se regăsește parcela 471/32

Lungime Segmente

1) Valorile lungimilor segmentelor sunt obținute din proiecție în plan.

Punct început	X / Y	Punct sfârșit	X / Y	Lungime segment (** (m)
1	484.576,748 338.415,121	2	484.567,787 338.414,696	8.971
2	484.567,787 338.414,696	3	484.554,496 337.856,433	558.421
3	484.554,496 337.856,433	4	484.558,282 337.856,426	3.786
4	484.558,282 337.856,426	5	484.563,437 337.856,029	5.17
5	484.563,437 337.856,029	1	484.576,748 338.415,121	559.25

**** Lungimile segmentelor sunt determinate în planul de proiecție Stereo 70 și sunt rotunjite la 1 milimetru.**

***** Distanța dintre puncte este formată din segmente cumulate ce sunt mai mici decât valoarea 1 milimetru.**

**DATE DESPRE IMOBILUL NR. 4142**

Oficiul de Cadastru și Publicitate Imobiliară ARGES
Biroul de Cadastru și Publicitate Imobiliară Costesti

A. Partea I. Descrierea imobilului

TEREN Extravilan

Adresa: Jud. Arges

Nr. Crt	Nr cadastral Nr. topografic	Suprafața* (mp)	Observații / Referințe
A1		5.000	Sector cadastral:63 Teren neimprejmit;

B. Partea II. Proprietari și acte

Inscrieri privitoare la dreptul de proprietate și alte drepturi reale		Referințe
/		
Act Notarial nr. 3177, din 16/10/2002 emis de BNP DANCIU ILIE (act aditional nr.1222 din 16.04.2002 emis de BNP Danciu Ilie);		
B1	Intabulare, drept de PROPRIETATE bun comun , dobandit prin Conventie, cota actuala 1/1, cota initiala 1/1 1) GALETEANU MARIAN , lipsă CNP, casatorit cu 2) GALATEANU GHERGHINA , lipsă CNP	A1

C. Partea III. SARCINI

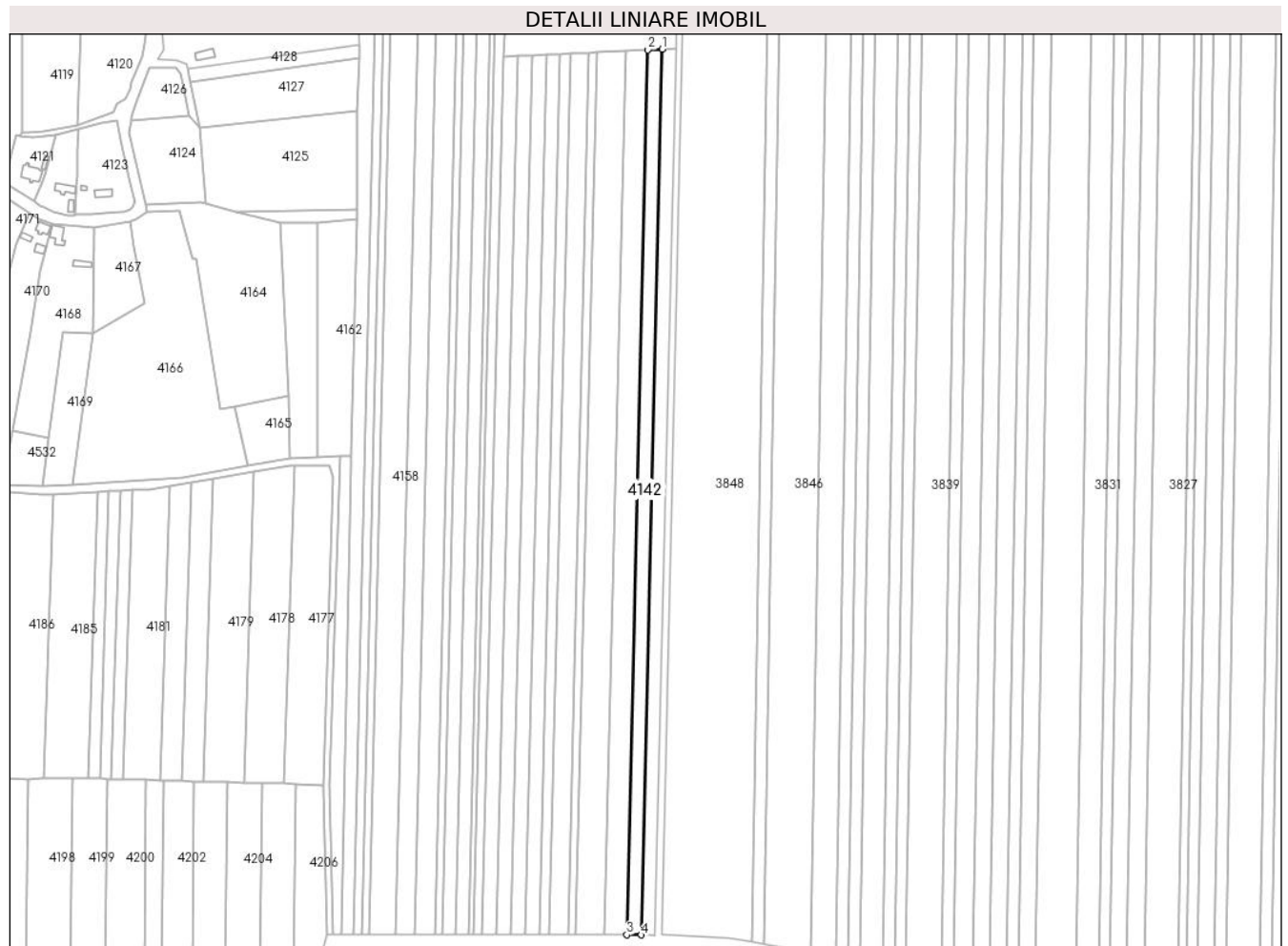
Inscrieri privind dezmembramintele dreptului de proprietate, drepturi reale de garanție și sarcini		Referințe
/		
Act Notarial nr. 3177, din 16/10/2002 emis de BNP DANCIU ILIE (act aditional nr.1222 din 16.04.2002 emis de BNP Danciu Ilie);		
C1	Intabulare, drept de IPOTECA LEGALA, Valoare:0 în vederea garantarii executarii obligatiei de intretinere si ingrijire in favoarea lui 1) GALETEANU ELISABETA , lipsă CNP	A1

Anexa Nr. 1 La Partea I

Teren

Nr cadastral	Suprafața (mp)*	Observații / Referințe
	5.000	

* Suprafața este determinată în planul de proiecție Stereo 70.



Date referitoare la teren

Crt	Categorie folosință	Intra vilan	Suprafața (mp)	Tarla	Parcelă	Nr. topo	Observații / Referințe
1	arabil	NU	5.000	35,36	471/1,471/2,481	-	

Lungime Segmente

1) Valorile lungimilor segmentelor sunt obținute din proiecție în plan.

Punct început	X / Y	Punct sfârșit	X / Y	Lungime segment (** (m)
1	484.567,787 338.414,696	2	484.558,817 338.414,271	8.98
2	484.558,817 338.414,271	3	484.545,536 337.856,452	557.977
3	484.545,536 337.856,452	4	484.554,496 337.856,433	8.96
4	484.554,496 337.856,433	1	484.567,787 338.414,696	558.421

**** Lungimile segmentelor sunt determinate în planul de proiecție Stereo 70 și sunt rotunjite la 1 milimetru.**

***** Distanța dintre puncte este formată din segmente cumulate ce sunt mai mici decât valoarea 1 milimetru.**

**DATE DESPRE IMOBILUL NR. 4143**

Oficiul de Cadastru și Publicitate Imobiliară ARGES
Biroul de Cadastru și Publicitate Imobiliară Costesti

A. Partea I. Descrierea imobilului

TEREN Extravilan

Adresa: Jud. Arges

Nr. Crt	Nr cadastral Nr. topografic	Suprafața* (mp)	Observații / Referințe
A1		7.900	Sector cadastral:63 Teren neimprejmut;

B. Partea II. Proprietari și acte

Inscrieri privitoare la dreptul de proprietate și alte drepturi reale		Referințe
/		
Act Administrativ nr. 75, din 08/01/2024 emis de PRIMĂRIA COMUNEI STOLNICI;		
B1	Inscrierea posesiei, drept de PROPRIETATE, dobandit prin Lege, cota actuala 1/1, cota initiala 1/1 1) NEIDENTIFICAT NEIDENTIFICAT	A1
Act Normativ nr. 7, din 13/03/1996 emis de PARLAMENTUL ROMÂNIEI (art.13);		
B2	Se notează mențiunea de proprietar neidentificat, rezerva comisiei de fond funciar.	A1

C. Partea III. SARCINI .

Inscrieri privind dezmembramintele dreptului de proprietate, drepturi reale de garanție și sarcini	Referințe
NU SUNT	

Anexa Nr. 1 La Partea I

Teren

Nr cadastral	Suprafața (mp)*	Observații / Referințe
	7.900	

* Suprafața este determinată în planul de proiecție Stereo 70.



Date referitoare la teren

Crt	Categorie folosință	Intravilan	Suprafața (mp)	Tarla	Parcelă	Nr. topo	Observații / Referințe
1	arabil	NU	7.900	35,36	471/1,471/2,481	-	

Lungime Segmente

1) Valorile lungimilor segmentelor sunt obținute din proiecție în plan.

Punct început	X / Y	Punct sfârșit	X / Y	Lungime segment (** (m)
1	484.558,817 338.414,271	2	484.544,63 338.413,598	14.203
2	484.544,63 338.413,598	3	484.531,366 337.856,481	557.275
3	484.531,366 337.856,481	4	484.545,536 337.856,452	14.17
4	484.545,536 337.856,452	1	484.558,817 338.414,271	557.977

**** Lungimile segmentelor sunt determinate în planul de proiecție Stereo 70 și sunt rotunjite la 1 milimetru.**

***** Distanța dintre puncte este formată din segmente cumulate ce sunt mai mici decât valoarea 1 milimetru.**

**DATE DESPRE IMOBILUL NR. 4144**

Oficiul de Cadastru și Publicitate Imobiliară ARGES
Biroul de Cadastru și Publicitate Imobiliară Costesti

A. Partea I. Descrierea imobilului

TEREN Extravilan

Adresa: Jud. Arges

Nr. Crt	Nr cadastral Nr. topografic	Suprafața* (mp)	Observații / Referințe
A1	80486	10.000	Sector cadastral:63 Teren neimprejmuit;

B. Partea II. Proprietari și acte

Inscrieri privitoare la dreptul de proprietate și alte drepturi reale		Referințe
7437 / 12/07/2012		
Act Notarial nr. 585, din 06/07/2012 emis de BNP COCHINESCU MIHAELA;		
B3	Intabulare, drept de PROPRIETATE bun propriu,, dobandit prin Conventie, cota actuala 1/1, cota initiala 1/1 1) LIXANDRU RADU SORIN	A1

C. Partea III. SARCINI .

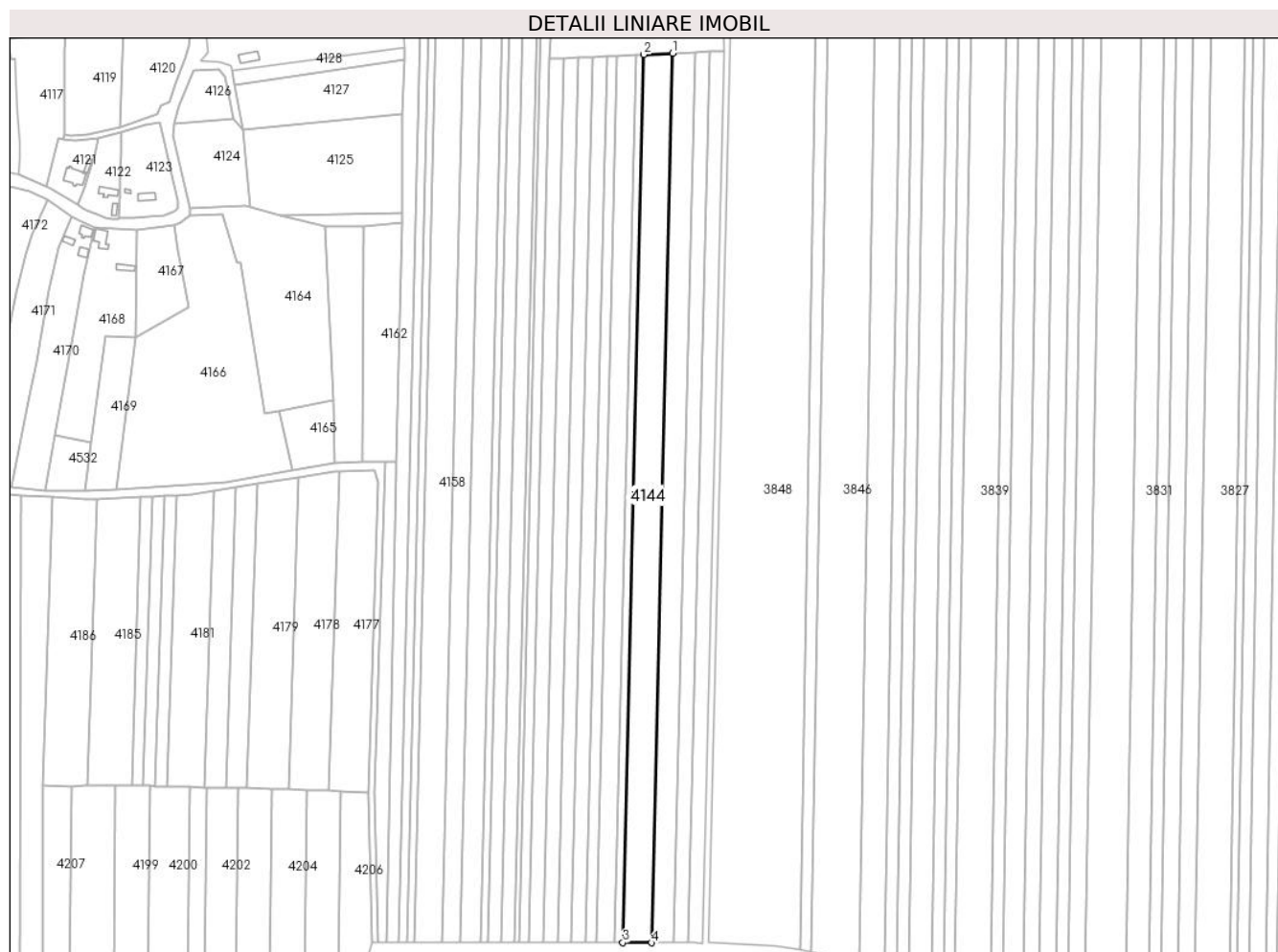
Inscrieri privind dezmembramintele dreptului de proprietate, drepturi reale de garanție și sarcini	Referințe
NU SUNT	

Anexa Nr. 1 La Partea I

Teren

Nr cadastral	Suprafața (mp)*	Observații / Referințe
80486	10.000	

* Suprafața este determinată în planul de proiecție Stereo 70.



Date referitoare la teren

Crt	Categorie folosință	Intra vilan	Suprafața (mp)	Tarla	Parcelă	Nr. topo	Observații / Referințe
1	arabil	NU	10.000	35,36	471/1,471/2, 481	-	în act se regăsește parcela 441

Lungime Segmente

1) Valorile lungimilor segmentelor sunt obținute din proiecție în plan.

Punct început	X / Y	Punct sfârșit	X / Y	Lungime segment (** (m)
1	484.544,63 338.413,598	2	484.526,646 338.412,746	18.004
2	484.526,646 338.412,746	3	484.513,403 337.856,518	556.386
3	484.513,403 337.856,518	4	484.531,366 337.856,481	17.963
4	484.531,366 337.856,481	1	484.544,63 338.413,598	557.275

**** Lungimile segmentelor sunt determinate în planul de proiecție Stereo 70 și sunt rotunjite la 1 milimetru.**

***** Distanța dintre puncte este formată din segmente cumulate ce sunt mai mici decât valoarea 1 milimetru.**

**DATE DESPRE IMOBILUL NR. 4145**

Oficiul de Cadastru și Publicitate Imobiliară ARGES
Biroul de Cadastru și Publicitate Imobiliară Costesti

A. Partea I. Descrierea imobilului

TEREN Extravilan

Adresa: Jud. Arges

Nr. Crt	Nr cadastral Nr. topografic	Suprafața* (mp)	Observații / Referințe
A1	80447	2.800	Sector cadastral:63 Teren neimprejmuit;

B. Partea II. Proprietari și acte

Inscrieri privitoare la dreptul de proprietate și alte drepturi reale	Referințe
8390 / 21/08/2012	
Act Notarial nr. 1905, din 17/08/2012 emis de BNP GRECU CARMEN;	
B1	A1
Intabulare, drept de PROPRIETATE bun comun, dobandit prin Conventie, cota actuala 1/1, cota initiala 1/1	
1) RADU ION, căsătorit cu	
2) RADU ELENA	

C. Partea III. SARCINI .

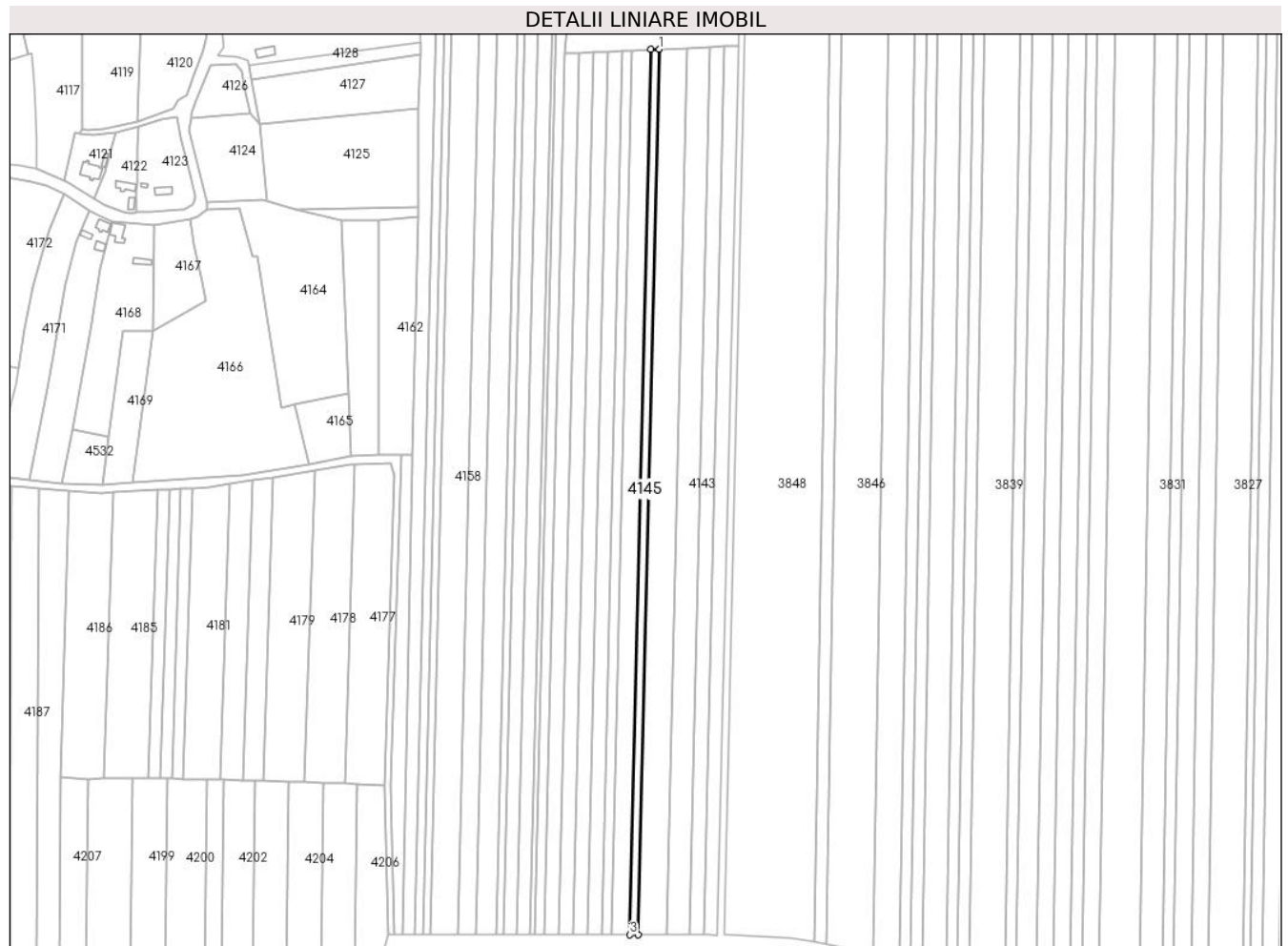
Inscrieri privind dezmembramintele dreptului de proprietate, drepturi reale de garanție și sarcini	Referințe
NU SUNT	

Anexa Nr. 1 La Partea I

Teren

Nr cadastral	Suprafața (mp)*	Observații / Referințe
80447	2.800	

* Suprafața este determinată în planul de proiecție Stereo 70.



Date referitoare la teren

Crt	Categorie folosință	Intra vilan	Suprafața (mp)	Tarla	Parcelă	Nr. topo	Observații / Referințe
1	arabil	NU	2.800	35,36	471/1,471/2, 481	-	în act se regaseste parcela 441

Lungime Segmente

1) Valorile lungimilor segmentelor sunt obținute din proiecție în plan.

Punct început	X / Y	Punct sfârșit	X / Y	Lungime segment (** (m)
1	484.526,646 338.412,746	2	484.521,605 338.412,507	5.047
2	484.521,605 338.412,507	3	484.508,368 337.856,529	556.136
3	484.508,368 337.856,529	4	484.513,403 337.856,518	5.035
4	484.513,403 337.856,518	1	484.526,646 338.412,746	556.386

**** Lungimile segmentelor sunt determinate în planul de proiecție Stereo 70 și sunt rotunjite la 1 milimetru.**

***** Distanța dintre puncte este formată din segmente cumulate ce sunt mai mici decât valoarea 1 milimetru.**

**DATE DESPRE IMOBILUL NR. 4146**

Oficiul de Cadastru și Publicitate Imobiliară ARGES
Biroul de Cadastru și Publicitate Imobiliară Costesti

A. Partea I. Descrierea imobilului

TEREN Extravilan

Adresa: Jud. Arges

Nr. Crt	Nr cadastral Nr. topografic	Suprafața* (mp)	Observații / Referințe
A1	80502	6.500	Sector cadastral:63 Teren neimprejmuit;

B. Partea II. Proprietari și acte

Inscrieri privitoare la dreptul de proprietate și alte drepturi reale		Referințe
8354 / 21/08/2012		
Act Notarial nr. 1902, din 17/08/2012 emis de BNP GRECU CARMEN;		
B5	Intabulare, drept de PROPRIETATE bun comun, dobandit prin Conventie, cota actuala 1/1, cota initiala 1/1 1) RADU ION, căsătorit cu 2) RADU ELENA	A1

C. Partea III. SARCINI .

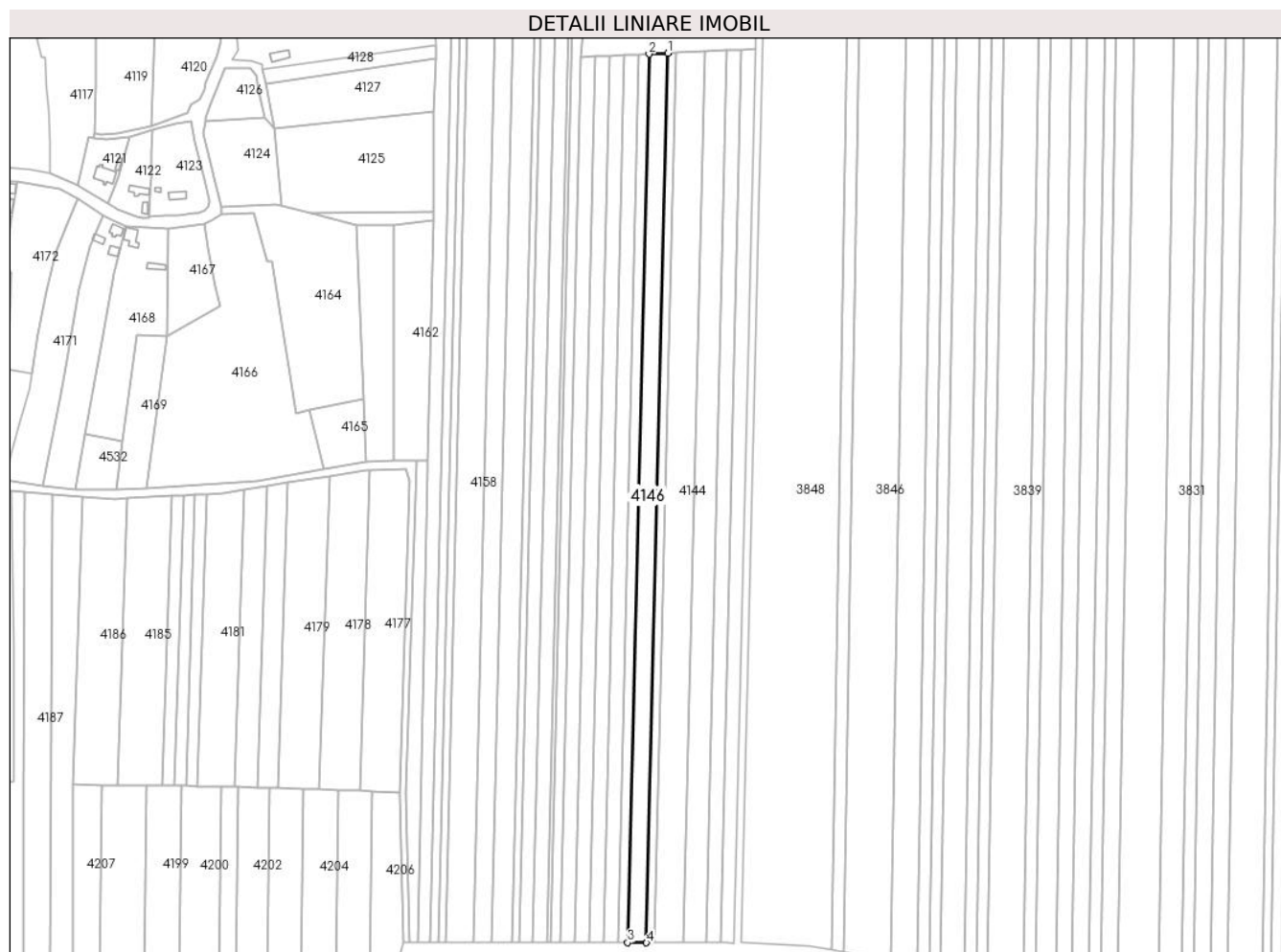
Inscrieri privind dezmembramintele dreptului de proprietate, drepturi reale de garanție și sarcini	Referințe
NU SUNT	

Anexa Nr. 1 La Partea I

Teren

Nr cadastral	Suprafața (mp)*	Observații / Referințe
80502	6.500	

* Suprafața este determinată în planul de proiecție Stereo 70.



Date referitoare la teren

Crt	Categorie folosință	Intravilan	Suprafața (mp)	Tarla	Parcelă	Nr. topo	Observații / Referințe
1	arabil	NU	6.500	35,36	471/1,471/2, 481	-	în act se regăsește parcela 471

Lungime Segmente

1) Valorile lungimilor segmentelor sunt obținute din proiecție în plan.

Punct început	X / Y	Punct sfârșit	X / Y	Lungime segment (** (m)
1	484.521,605 338.412,507	2	484.509,895 338.411,952	11.723
2	484.509,895 338.411,952	3	484.496,671 337.856,553	555.556
3	484.496,671 337.856,553	4	484.508,368 337.856,529	11.697
4	484.508,368 337.856,529	1	484.521,605 338.412,507	556.136

**** Lungimile segmentelor sunt determinate în planul de proiecție Stereo 70 și sunt rotunjite la 1 milimetru.**

***** Distanța dintre puncte este formată din segmente cumulate ce sunt mai mici decât valoarea 1 milimetru.**

**DATE DESPRE IMOBILUL NR. 4147**

Oficiul de Cadastru și Publicitate Imobiliară ARGES
Biroul de Cadastru și Publicitate Imobiliară Costesti

A. Partea I. Descrierea imobilului

TEREN Extravilan

Adresa: Jud. Arges

Nr. Crt	Nr cadastral Nr. topografic	Suprafața* (mp)	Observații / Referințe
A1	80503	3.500	Sector cadastral:63 Teren neimprejmuit;

B. Partea II. Proprietari și acte

Inscrieri privitoare la dreptul de proprietate și alte drepturi reale		Referințe
8355 / 21/08/2012		
Act Notarial nr. 1903, din 17/08/2012 emis de BNP GRECU CARMEN;		
B5	Intabulare, drept de PROPRIETATE bun comun, dobandit prin Conventie, cota actuala 1/1, cota initiala 1/1 1) MANOLE ILINCA 2) MANOLE ALEXANDRU , soți	A1

C. Partea III. SARCINI .

Inscrieri privind dezmembramintele dreptului de proprietate, drepturi reale de garanție și sarcini	Referințe
NU SUNT	

Anexa Nr. 1 La Partea I

Teren

Nr cadastral	Suprafața (mp)*	Observații / Referințe
80503	3.500	

* Suprafața este determinată în planul de proiecție Stereo 70.



Date referitoare la teren

Crt	Categorie folosință	Intra vilan	Suprafața (mp)	Tarla	Parcelă	Nr. topo	Observații / Referințe
1	arabil	NU	3.500	35,36	471/1,471/2, 481	-	în act se regăsește parcela 471

Lungime Segmente

1) Valorile lungimilor segmentelor sunt obținute din proiecție în plan.

Punct început	X / Y	Punct sfârșit	X / Y	Lungime segment (** (m)
1	484.509,895 338.411,952	2	484.503,584 338.411,653	6.318
2	484.503,584 338.411,653	3	484.490,368 337.856,566	555.244
3	484.490,368 337.856,566	4	484.496,671 337.856,553	6.303
4	484.496,671 337.856,553	1	484.509,895 338.411,952	555.556

**** Lungimile segmentelor sunt determinate în planul de proiecție Stereo 70 și sunt rotunjite la 1 milimetru.**

***** Distanța dintre puncte este formată din segmente cumulate ce sunt mai mici decât valoarea 1 milimetru.**

**DATE DESPRE IMOBILUL NR. 4148**

Oficiul de Cadastru și Publicitate Imobiliară ARGES
Biroul de Cadastru și Publicitate Imobiliară Costesti

A. Partea I. Descrierea imobilului

TEREN Extravilan

Adresa: Jud. Arges

Nr. Crt	Nr cadastral Nr. topografic	Suprafața* (mp)	Observații / Referințe
A1		5.000	Sector cadastral:63 Teren neimprejmuit;

B. Partea II. Proprietari și acte

Inscrieri privitoare la dreptul de proprietate și alte drepturi reale	Referințe
/	
Act Notarial nr. 2393, din 16/06/1998 emis de BNP DANCIU ILIE;	
B1	A1
Intabulare, drept de PROPRIETATE bun propriu , dobandit prin Conventie, cota actuala 1/1, cota initiala 1/1 1) BALOI MARIAN , lipsă CNP	

C. Partea III. SARCINI .

Inscrieri privind dezmembramintele dreptului de proprietate, drepturi reale de garanție și sarcini	Referințe
NU SUNT	

Anexa Nr. 1 La Partea I

Teren

Nr cadastral	Suprafața (mp)*	Observații / Referințe
	5.000	

* Suprafața este determinată în planul de proiecție Stereo 70.



Date referitoare la teren

Crt	Categorie folosință	Intra vilan	Suprafața (mp)	Tarla	Parcelă	Nr. topo	Observații / Referințe
1	arabil	NU	5.000	35,36	471/1,471/2, 481	-	în act se regăsește parcela 471

Lungime Segmente

1) Valorile lungimilor segmentelor sunt obținute din proiecție în plan.

Punct început	X / Y	Punct sfârșit	X / Y	Lungime segment (** (m)
1	484.503,584 338.411,653	2	484.494,559 338.411,225	9.035
2	484.494,559 338.411,225	3	484.481,361 337.856,584	554.798
3	484.481,361 337.856,584	4	484.490,368 337.856,566	9.007
4	484.490,368 337.856,566	1	484.503,584 338.411,653	555.244

**** Lungimile segmentelor sunt determinate în planul de proiecție Stereo 70 și sunt rotunjite la 1 milimetru.**

***** Distanța dintre puncte este formată din segmente cumulate ce sunt mai mici decât valoarea 1 milimetru.**

**DATE DESPRE IMOBILUL NR. 4149**

Oficiul de Cadastru și Publicitate Imobiliară ARGES
Biroul de Cadastru și Publicitate Imobiliară Costesti

A. Partea I. Descrierea imobilului

TEREN Extravilan

Adresa: Jud. Arges

Nr. Crt	Nr cadastral Nr. topografic	Suprafața* (mp)	Observații / Referințe
A1	80537	5.000	Sector cadastral:63 Teren neimprejmuit;

B. Partea II. Proprietari și acte

Inscrieri privitoare la dreptul de proprietate și alte drepturi reale		Referințe
10462 / 08/11/2012		
Act Notarial nr. 3936, din 02/11/2012 emis de N.P. SIMONESCU DIACONU NICOLAE;		
B6	Intabulare, drept de PROPRIETATE bun comun,, dobandit prin Conventie, cota actuala 1/1, cota initiala 1/1	A1
	1) CECIU FLORIN 2) CECIU IONELA MARIANA, , soti	

C. Partea III. SARCINI .

Inscrieri privind dezmembramintele dreptului de proprietate, drepturi reale de garanție și sarcini	Referințe
NU SUNT	

Anexa Nr. 1 La Partea I

Teren

Nr cadastral	Suprafața (mp)*	Observații / Referințe
80537	5.000	

* Suprafața este determinată în planul de proiecție Stereo 70.



Date referitoare la teren

Crt	Categorie folosință	Intravilan	Suprafața (mp)	Tarla	Parcelă	Nr. topo	Observații / Referințe
1	arabil	NU	5.000	35,36	471/1,471/2, 481	-	în act se regăsește parcela 471

Lungime Segmente

1) Valorile lungimilor segmentelor sunt obținute din proiecție în plan.

Punct început	X / Y	Punct sfârșit	X / Y	Lungime segment (** (m)
1	484.485,534 338.410,797	2	484.476,498 338.410,369	9.046
2	484.476,498 338.410,369	3	484.463,314 337.856,621	553.905
3	484.463,314 337.856,621	4	484.472,339 337.856,603	9.025
4	484.472,339 337.856,603	1	484.485,534 338.410,797	554.351

**** Lungimile segmentelor sunt determinate în planul de proiecție Stereo 70 și sunt rotunjite la 1 milimetru.**

***** Distanța dintre puncte este formată din segmente cumulate ce sunt mai mici decât valoarea 1 milimetru.**

**DATE DESPRE IMOBILUL NR. 4150**

Oficiul de Cadastru și Publicitate Imobiliară ARGES
Biroul de Cadastru și Publicitate Imobiliară Costesti

A. Partea I. Descrierea imobilului

TEREN Extravilan

Adresa: Jud. Arges

Nr. Crt	Nr cadastral Nr. topografic	Suprafața* (mp)	Observații / Referințe
A1	81856	5.000	Sector cadastral:63 Teren neimprejmuit;

B. Partea II. Proprietari și acte

Inscrieri privitoare la dreptul de proprietate și alte drepturi reale		Referințe
20047 / 14/08/2018		
Act Notarial nr. 777, din 04/03/2003 emis de BNP DANCIU ILIE (act administrativ nr 3380 din 17.09.2018, emis de PRIMARIA STOLNICI; act administrativ nr 2362 din 21.06.2018, emis de PRIMARIA STOLNICI);		
B1	Intabulare, drept de PROPRIETATE, bun comun, dobandit prin Conventie, cota actuala 1/1, cota initiala 1/1 1) CECIU FLORIN, casatorit cu 2) CECIU IONELA MARIANA	A1

C. Partea III. SARCINI .

Inscrieri privind dezmembramintele dreptului de proprietate, drepturi reale de garanție și sarcini	Referințe
NU SUNT	

Anexa Nr. 1 La Partea I

Teren

Nr cadastral	Suprafața (mp)*	Observații / Referințe
81856	5.000	

* Suprafața este determinată în planul de proiecție Stereo 70.



Date referitoare la teren

Crt	Categorie folosință	Intravilan	Suprafața (mp)	Tarla	Parcelă	Nr. topo	Observații / Referințe
1	arabil	NU	5.000	35,36	471/1,471/2, 481	-	în act se regăsește parcela 471

Lungime Segmente

1) Valorile lungimilor segmentelor sunt obținute din proiecție în plan.

Punct început	X / Y	Punct sfârșit	X / Y	Lungime segment (** (m)
1	484.476,498 338.410,369	2	484.467,455 338.409,94	9.053
2	484.467,455 338.409,94	3	484.454,282 337.856,649	553.448
3	484.454,282 337.856,649	4	484.463,314 337.856,621	9.032
4	484.463,314 337.856,621	1	484.476,498 338.410,369	553.905

**** Lungimile segmentelor sunt determinate în planul de proiecție Stereo 70 și sunt rotunjite la 1 milimetru.**

***** Distanța dintre puncte este formată din segmente cumulate ce sunt mai mici decât valoarea 1 milimetru.**

**DATE DESPRE IMOBILUL NR. 4151**

Oficiul de Cadastru și Publicitate Imobiliară ARGES
Biroul de Cadastru și Publicitate Imobiliară Costesti

A. Partea I. Descrierea imobilului

TEREN Necunoscut

Adresa: Loc. Vlascuta, Jud. Arges

Nr. Crt	Nr cadastral Nr. topografic	Suprafața* (mp)	Observații / Referințe
A1		3.500	Sector cadastral:63 Teren neimprejmuit;

B. Partea II. Proprietari și acte

Inscrieri privitoare la dreptul de proprietate și alte drepturi reale	Referințe
/	
Act Administrativ nr. 18991, din 19/08/1993 emis de CJPSDPAT ARGES;	
B1	A1
Intabulare, drept de PROPRIETATE, dobandit prin Reconstituire, cota actuala 1/1, cota initiala 1/1	
1) BĂRĂGĂU F ELENA, lipsă CNP	

C. Partea III. SARCINI .

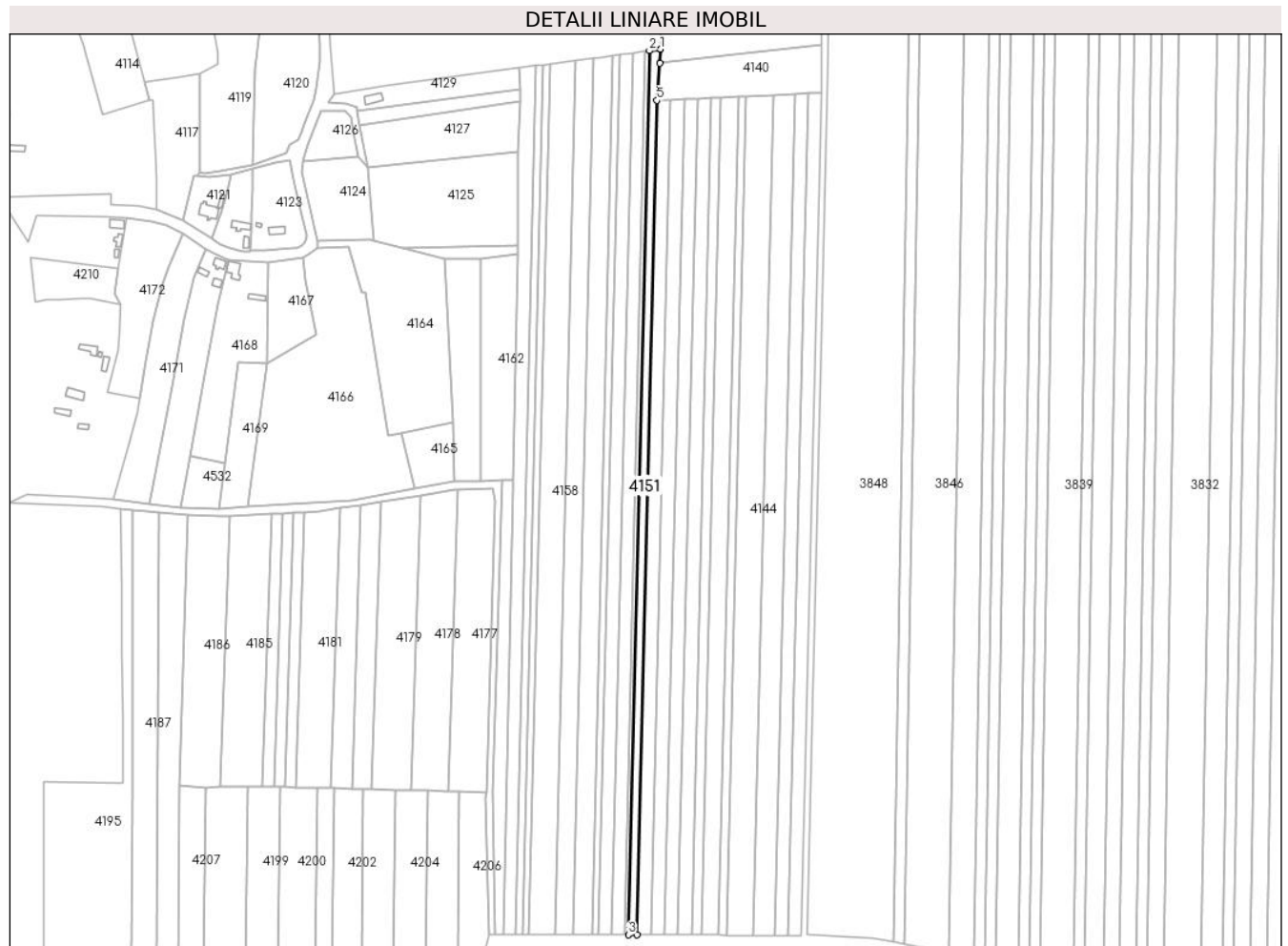
Inscrieri privind dezmembramintele dreptului de proprietate, drepturi reale de garanție și sarcini	Referințe
NU SUNT	

Anexa Nr. 1 La Partea I

Teren

Nr cadastral	Suprafața (mp)*	Observații / Referințe
	3.500	

* Suprafața este determinată în planul de proiecție Stereo 70.



Date referitoare la teren

Crt	Categorie folosință	Intravilan	Suprafața (mp)	Tarla	Parcelă	Nr. topo	Observații / Referințe
1	arabil	DA	281	5	288	-	
2	arabil	NU	3.219	35,36	471/1,471/2,481	-	in act se regasese parcela 471

Lungime Segmente

1) Valorile lungimilor segmentelor sunt obținute din proiecție în plan.

Punct început	X / Y	Punct sfârșit	X / Y	Lungime segment (** (m)
1	484.469,875 338.443,889	2	484.462,32 338.442,894	7.62
2	484.462,32 338.442,894	3	484.448,363 337.856,671	586.389
3	484.448,363 337.856,671	4	484.454,282 337.856,649	5.919
4	484.454,282 337.856,649	5	484.467,455 338.409,94	553.448

Punct început	X / Y	Punct sfârșit	X / Y	Lungime segment (** (m)
5	484.467,455 338.409,94	6	484.469,228 338.434,537	24.661
6	484.469,228 338.434,537	1	484.469,875 338.443,889	9.374

** Lungimile segmentelor sunt determinate în planul de proiecție Stereo 70 și sunt rotunjite la 1 milimetru.

*** Distanța dintre puncte este formată din segmente cumulate ce sunt mai mici decât valoarea 1 milimetru.

**DATE DESPRE IMOBILUL NR. 4152**

Oficiul de Cadastru și Publicitate Imobiliară ARGES
Biroul de Cadastru și Publicitate Imobiliară Costesti

A. Partea I. Descrierea imobilului

TEREN Necunoscut

Adresa: Loc. Vlascuta, Jud. Arges

Nr. Crt	Nr cadastral Nr. topografic	Suprafața* (mp)	Observații / Referințe
A1		1.500	Sector cadastral:63 Teren neimprejmuit;

B. Partea II. Proprietari și acte

Inscrieri privitoare la dreptul de proprietate și alte drepturi reale		Referințe
/		
Act Notarial nr. 144, din 24/01/2019 emis de BIN CARMEN GRECU;		
B1	Intabulare, drept de PROPRIETATE bun propriu , dobandit prin lesire Din Indiviziune, cota actuala 1/1, cota initiala 1/1 1) VELOIU IOANA, lipsă CNP	A1

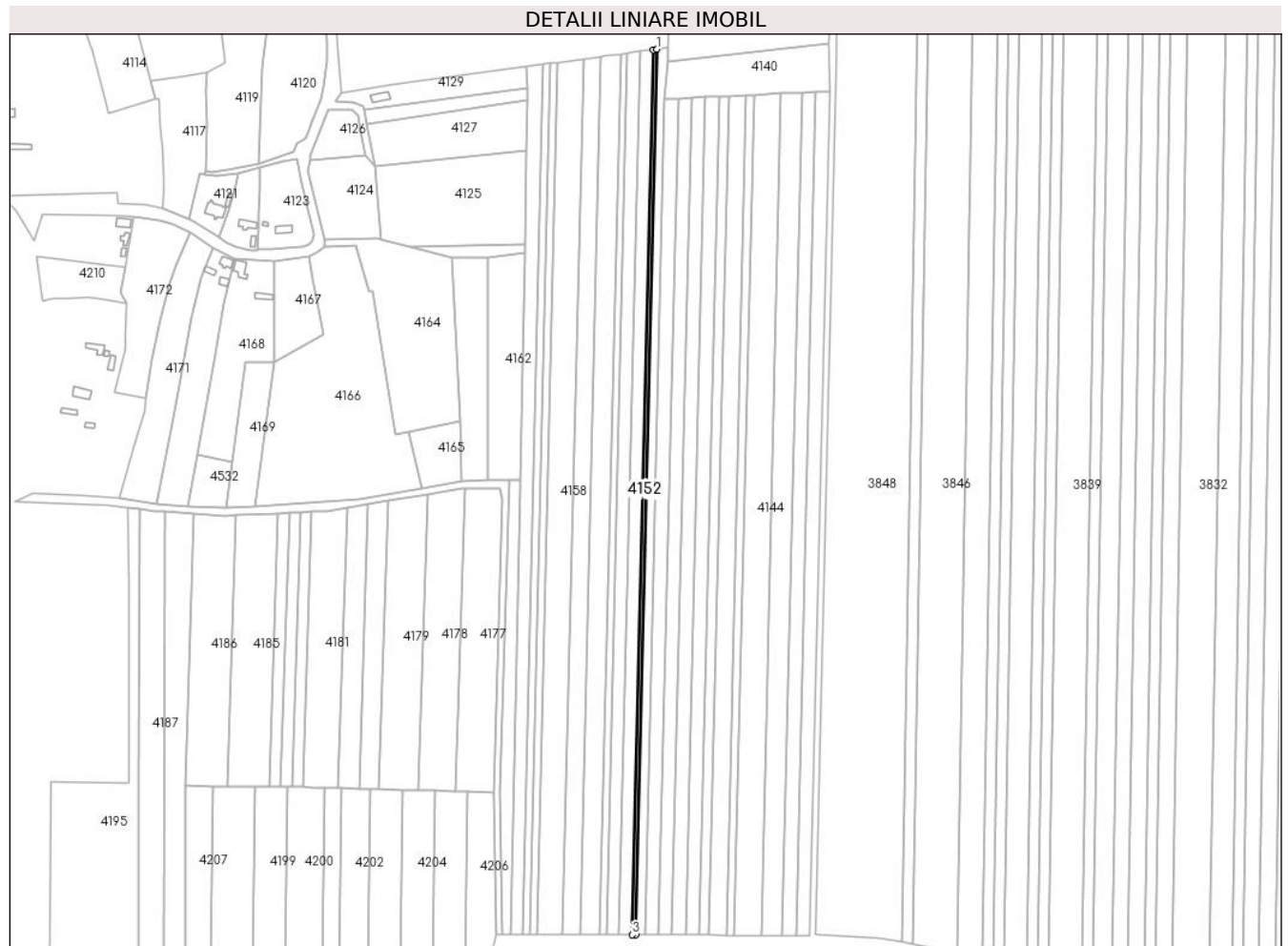
C. Partea III. SARCINI .

Inscrieri privind dezmembramintele dreptului de proprietate, drepturi reale de garanție și sarcini	Referințe
NU SUNT	

Anexa Nr. 1 La Partea I**Teren**

Nr cadastral	Suprafața (mp)*	Observații / Referințe
	1.500	

* Suprafața este determinată în planul de proiecție Stereo 70.

**Date referitoare la teren**

Crt	Categorie folosință	Intra vilan	Suprafața (mp)	Tarla	Parcelă	Nr. topo	Observații / Referințe
1	arabil	DA	109	5	288	-	în act se regăsește tarla 35, parcela 471
2	arabil	NU	1.391	35,36	471/1,471/2, 481	-	în act se regăsește parcela 471

Lungime Segmente

1) Valorile lungimilor segmentelor sunt obținute din proiecție în plan.

Punct început	X / Y	Punct sfârșit	X / Y	Lungime segment (** (m)
1	484.462,32 338.442,894	2	484.459,752 338.442,556	2.59
2	484.459,752 338.442,556	3	484.445,803 337.856,681	586.041
3	484.445,803 337.856,681	4	484.448,363 337.856,671	2.56
4	484.448,363 337.856,671	1	484.462,32 338.442,894	586.389

**** Lungimile segmentelor sunt determinate în planul de proiecție Stereo 70 și sunt rotunjite la 1 milimetru.**

***** Distanța dintre puncte este formată din segmente cumulate ce sunt mai mici decât valoarea 1 milimetru.**

**DATE DESPRE IMOBILUL NR. 4153**

Oficiul de Cadastru și Publicitate Imobiliară ARGES
Biroul de Cadastru și Publicitate Imobiliară Costesti

A. Partea I. Descrierea imobilului

TEREN Necunoscut

Adresa: Loc. Vlascuta, Jud. Arges

Nr. Crt	Nr cadastral Nr. topografic	Suprafața* (mp)	Observații / Referințe
A1	82253	5.000	Sector cadastral:63 Teren neimprejmuit;

B. Partea II. Proprietari și acte

Inscrieri privitoare la dreptul de proprietate și alte drepturi reale	Referințe
8553 / 02/04/2021	
Act Notarial nr. 1134, din 01/04/2021 emis de CRACIUN NICUSOR;	
B2	A1
Intabulare, drept de PROPRIETATE, bun propriu, dobandit prin Conventie, cota actuala 1/1, cota initiala 1/1	
1) MILEA RALUCA-GEORGIANA, căsătorită	

C. Partea III. SARCINI .

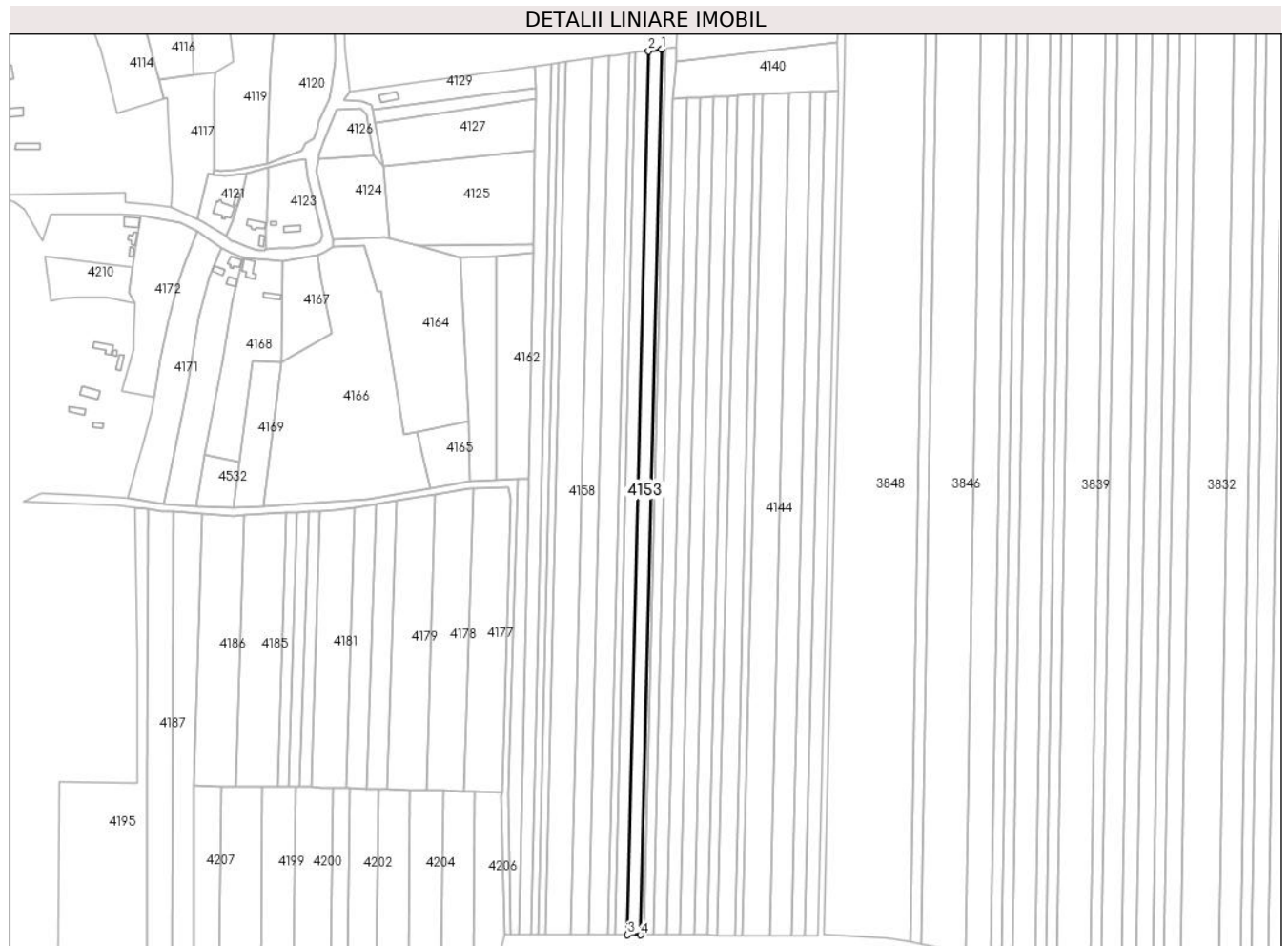
Inscrieri privind dezmembramintele dreptului de proprietate, drepturi reale de garanție și sarcini	Referințe
NU SUNT	

Anexa Nr. 1 La Partea I

Teren

Nr cadastral	Suprafața (mp)*	Observații / Referințe
82253	5.000	

* Suprafața este determinată în planul de proiecție Stereo 70.



Date referitoare la teren

Crt	Categorie folosință	Intra vilan	Suprafața (mp)	Tarla	Parcelă	Nr. topo	Observații / Referințe
1	arabil	DA	361	25	288	-	în act se regaseste tarla 35, parcela 471
2	arabil	NU	4.639	35,36	471/1,471/2, 481	-	în act se regaseste 95235parcela 471

Lungime Segmente

1) Valorile lungimilor segmentelor sunt obținute din proiecție în plan.

Punct început	X / Y	Punct sfârșit	X / Y	Lungime segment (** (m)
1	484.459,752 338.442,556	2	484.451,183 338.441,427	8.643
2	484.451,183 338.441,427	3	484.437,261 337.856,713	584.88
3	484.437,261 337.856,713	4	484.445,803 337.856,681	8.542
4	484.445,803 337.856,681	1	484.459,752 338.442,556	586.041

**** Lungimile segmentelor sunt determinate în planul de proiecție Stereo 70 și sunt rotunjite la 1 milimetru.**

***** Distanța dintre puncte este formată din segmente cumulate ce sunt mai mici decât valoarea 1 milimetru.**

**DATE DESPRE IMOBILUL NR. 4154**

Oficiul de Cadastru și Publicitate Imobiliară ARGES
Biroul de Cadastru și Publicitate Imobiliară Costesti

A. Partea I. Descrierea imobilului

TEREN Necunoscut

Adresa: Loc. Vlascuta, Jud. Arges

Nr. Crt	Nr cadastral Nr. topografic	Suprafața* (mp)	Observații / Referințe
A1		5.000	Sector cadastral:63 Teren neimprejmuit;

B. Partea II. Proprietari și acte

Inscrieri privitoare la dreptul de proprietate și alte drepturi reale	Referințe
/	
Act Administrativ nr. 18912, din 03/08/1993 emis de CJPSDPAT ARGES;	
B1	A1
Intabulare, drept de PROPRIETATE, dobandit prin Reconstituire, cota actuala 1/1, cota initiala 1/1 1) VASILE I GHEORGHE, lipsă CNP	

C. Partea III. SARCINI .

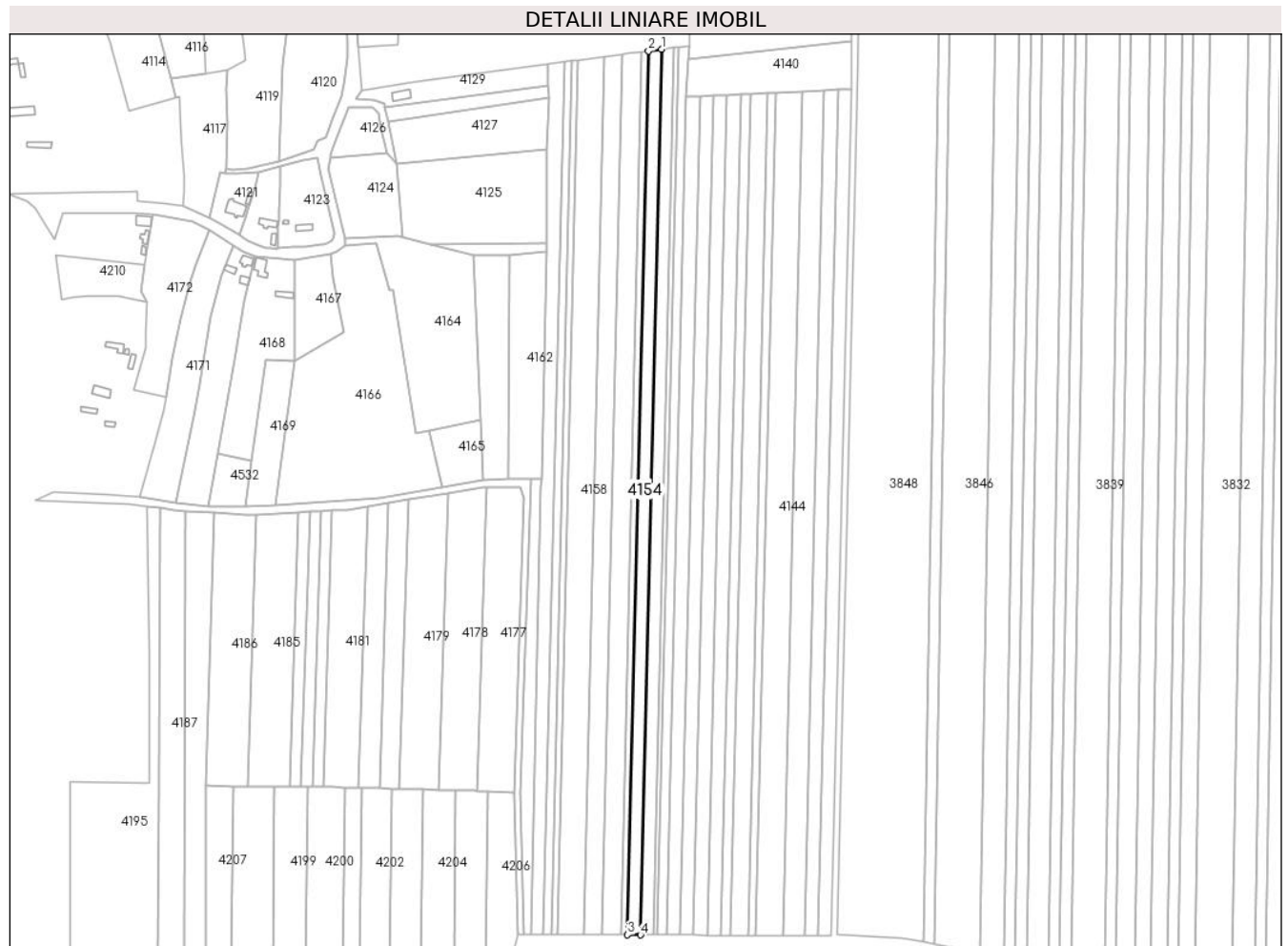
Inscrieri privind dezmembramintele dreptului de proprietate, drepturi reale de garanție și sarcini	Referințe
NU SUNT	

Anexa Nr. 1 La Partea I

Teren

Nr cadastral	Suprafața (mp)*	Observații / Referințe
	5.000	

* Suprafața este determinată în planul de proiecție Stereo 70.



Date referitoare la teren

Crt	Categorie folosință	Intra vilan	Suprafața (mp)	Tarla	Parcelă	Nr. topo	Observații / Referințe
1	arabil	DA	358	25	288	-	în act se regaseste tarla 35, parcela 481
2	arabil	NU	4.642	35,36	471/1,471/2, 481	-	în act se regaseste Parcela 481

Lungime Segmente

1) Valorile lungimilor segmentelor sunt obținute din proiecție în plan.

Punct început	X / Y	Punct sfârșit	X / Y	Lungime segment (** (m)
1	484.451,183 338.441,427	2	484.442,596 338.440,296	8.661
2	484.442,596 338.440,296	3	484.428,703 337.856,745	583.716
3	484.428,703 337.856,745	4	484.437,261 337.856,713	8.558
4	484.437,261 337.856,713	1	484.451,183 338.441,427	584.88

**** Lungimile segmentelor sunt determinate în planul de proiecție Stereo 70 și sunt rotunjite la 1 milimetru.**

***** Distanța dintre puncte este formată din segmente cumulate ce sunt mai mici decât valoarea 1 milimetru.**

**DATE DESPRE IMOBILUL NR. 4155**

Oficiul de Cadastru și Publicitate Imobiliară ARGES
Biroul de Cadastru și Publicitate Imobiliară Costesti

A. Partea I. Descrierea imobilului

TEREN Necunoscut

Adresa: Loc. Vlascuta, Jud. Arges

Nr. Crt	Nr cadastral Nr. topografic	Suprafața* (mp)	Observații / Referințe
A1		2.500	Sector cadastral:63 Teren neimprejmuit;

B. Partea II. Proprietari și acte

Inscrieri privitoare la dreptul de proprietate și alte drepturi reale	Referințe
/	
Act Administrativ nr. 84644, din 01/03/1996 emis de CJPSDPAT ARGES;	
B1	A1
Intabulare, drept de PROPRIETATE, dobandit prin Reconstituire, cota actuala 1/1, cota initiala 1/1 1) VINTILĂ M TUDOR, lipsă CNP	

C. Partea III. SARCINI .

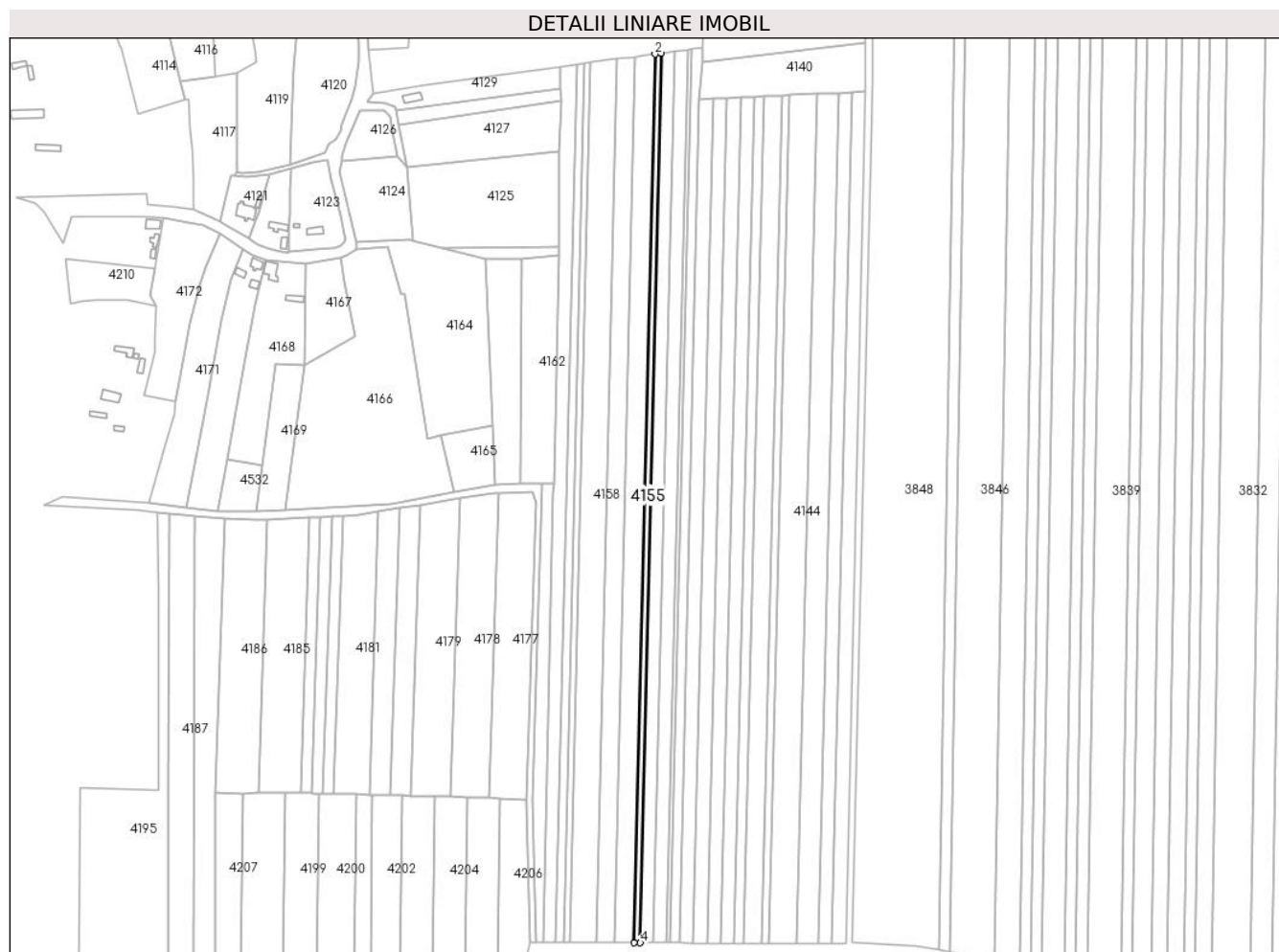
Inscrieri privind dezmembramintele dreptului de proprietate, drepturi reale de garanție și sarcini	Referințe
NU SUNT	

Anexa Nr. 1 La Partea I

Teren

Nr cadastral	Suprafața (mp)*	Observații / Referințe
	2.500	

* Suprafața este determinată în planul de proiecție Stereo 70.



Date referitoare la teren

Crt	Categorie folosință	Intravilan	Suprafața (mp)	Tarla	Parcelă	Nr. topo	Observații / Referințe
1	arabil	DA	178	25	288	-	în act se regăsește tarla 35, parcela 471/1
2	arabil	NU	2.322	35,36	471/1, 471/2, 481	-	

Lungime Segmente

1) Valorile lungimilor segmentelor sunt obținute din proiecție în plan.

Punct început	X / Y	Punct sfârșit	X / Y	Lungime segment (** (m)
1	484.442,596 338.440,296	2	484.438,296 338.439,73	4.337
2	484.438,296 338.439,73	3	484.424,417 337.856,762	583.133
3	484.424,417 337.856,762	4	484.428,703 337.856,745	4.286
4	484.428,703 337.856,745	1	484.442,596 338.440,296	583.716

**** Lungimile segmentelor sunt determinate în planul de proiecție Stereo 70 și sunt rotunjite la 1 milimetru.**

***** Distanța dintre puncte este formată din segmente cumulate ce sunt mai mici decât valoarea 1 milimetru.**

**DATE DESPRE IMOBILUL NR. 4156**

Oficiul de Cadastru și Publicitate Imobiliară ARGES
Biroul de Cadastru și Publicitate Imobiliară Costesti

A. Partea I. Descrierea imobilului

TEREN Necunoscut

Adresa: Loc. Vlascuta, Jud. Arges

Nr. Crt	Nr cadastral Nr. topografic	Suprafața* (mp)	Observații / Referințe
A1	80487	7.500	Sector cadastral:63 Teren neimprejmuit;

B. Partea II. Proprietari și acte

Inscrieri privitoare la dreptul de proprietate și alte drepturi reale		Referințe
8392 / 21/08/2012		
Act Notarial nr. 1905, din 17/08/2012 emis de BNP GRECU CARMEN;		
B1	Intabulare, drept de PROPRIETATE bun comun, dobandit prin Conventie, cota actuala 1/1, cota initiala 1/1 1) RADU ION , căsătorit cu 2) RADU ELENA	A1

C. Partea III. SARCINI .

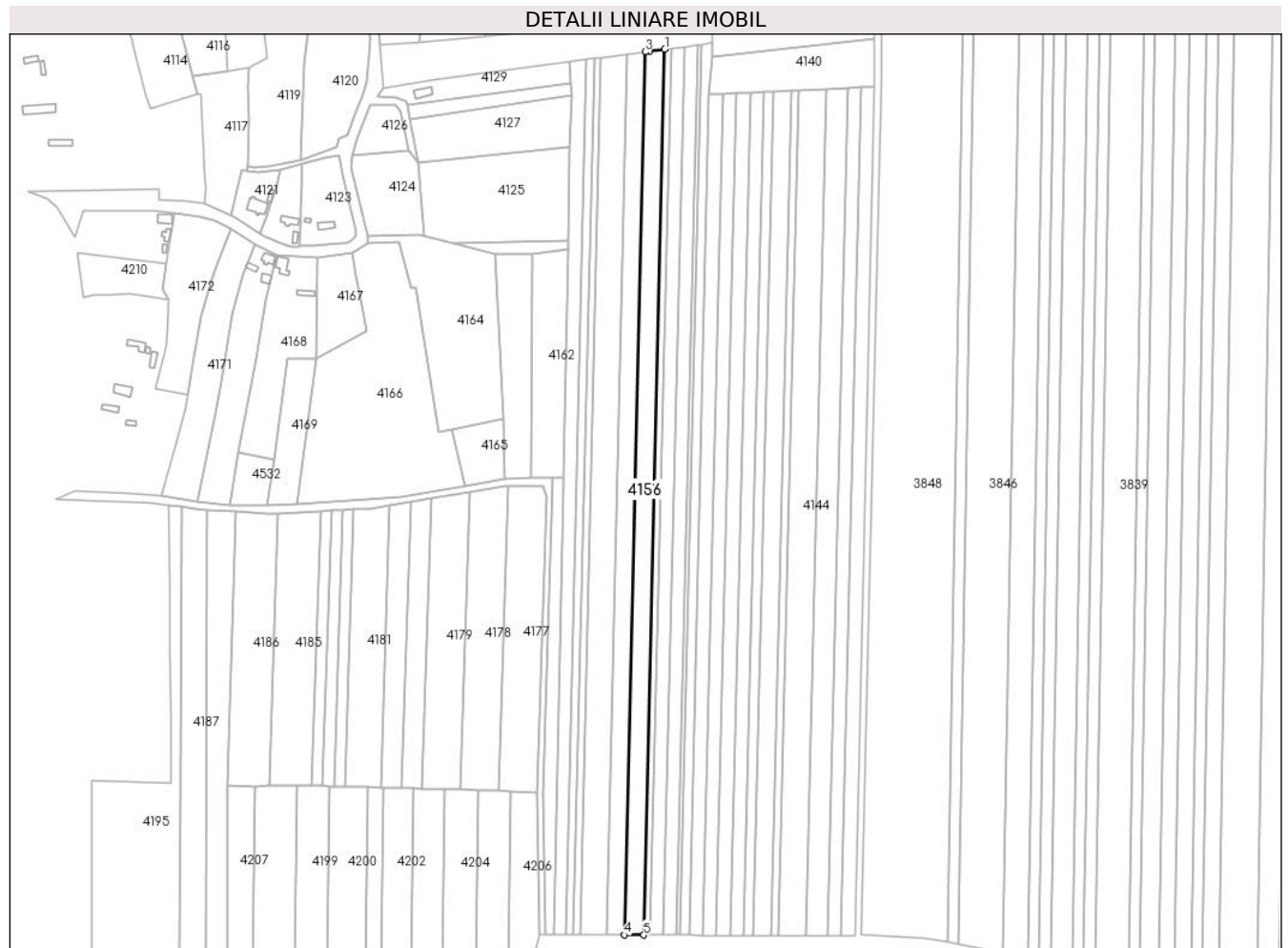
Inscrieri privind dezmembramintele dreptului de proprietate, drepturi reale de garanție și sarcini	Referințe
NU SUNT	

Anexa Nr. 1 La Partea I

Teren

Nr cadastral	Suprafața (mp)*	Observații / Referințe
80487	7.500	

* Suprafața este determinată în planul de proiecție Stereo 70.



Date referitoare la teren

Crt	Categorie folosință	Intravilan	Suprafața (mp)	Tarla	Parcelă	Nr. topo	Observații / Referințe
1	arabil	DA	527	25	288	-	în act se regăsește tarla 35, parcela 471
2	arabil	NU	6.973	35,36	471/1,471/2, 481	-	în act se regăsește parcela 471

Lungime Segmente

1) Valorile lungimilor segmentelor sunt obținute din proiecție în plan.

Punct început	X / Y	Punct sfârșit	X / Y	Lungime segment (** (m)
1	484.438,296 338.439,73	2	484.428,346 338.438,419	10.036
2	484.428,346 338.438,419	3	484.425,371 338.438,027	3.001
3	484.425,371 338.438,027	4	484.411,533 337.856,81	581.382
4	484.411,533 337.856,81	5	484.424,417 337.856,762	12.884

Punct început	X / Y	Punct sfârșit	X / Y	Lungime segment (** (m)
5	484.424,417 337.856,762	1	484.438,296 338.439,73	583.133

** Lungimile segmentelor sunt determinate în planul de proiecție Stereo 70 și sunt rotunjite la 1 milimetru.

*** Distanța dintre puncte este formată din segmente cumulate ce sunt mai mici decât valoarea 1 milimetru.

**DATE DESPRE IMOBILUL NR. 4157**

Oficiul de Cadastru și Publicitate Imobiliară ARGES
Biroul de Cadastru și Publicitate Imobiliară Costesti

A. Partea I. Descrierea imobilului

TEREN Necunoscut

Adresa: Loc. Vlascuta, Jud. Arges

Nr. Crt	Nr cadastral Nr. topografic	Suprafața* (mp)	Observații / Referințe
A1	80800	6.800	Sector cadastral:63 Teren neimprejmuit;

B. Partea II. Proprietari și acte

Inscrieri privitoare la dreptul de proprietate și alte drepturi reale		Referințe
8166 / 11/04/2022		
Act Notarial nr. 637, din 08/04/2022 emis de SIMONESCU Nicolae;		
B6	Intabulare, drept de PROPRIETATE, bun comun, dobandit prin Conventie, cota actuala 1/1, cota initiala 1/1 1) DOLOFAN GHEORGHE , căsătorit cu 2) MARINESCU OTILIA-ROXANA	A1

C. Partea III. SARCINI .

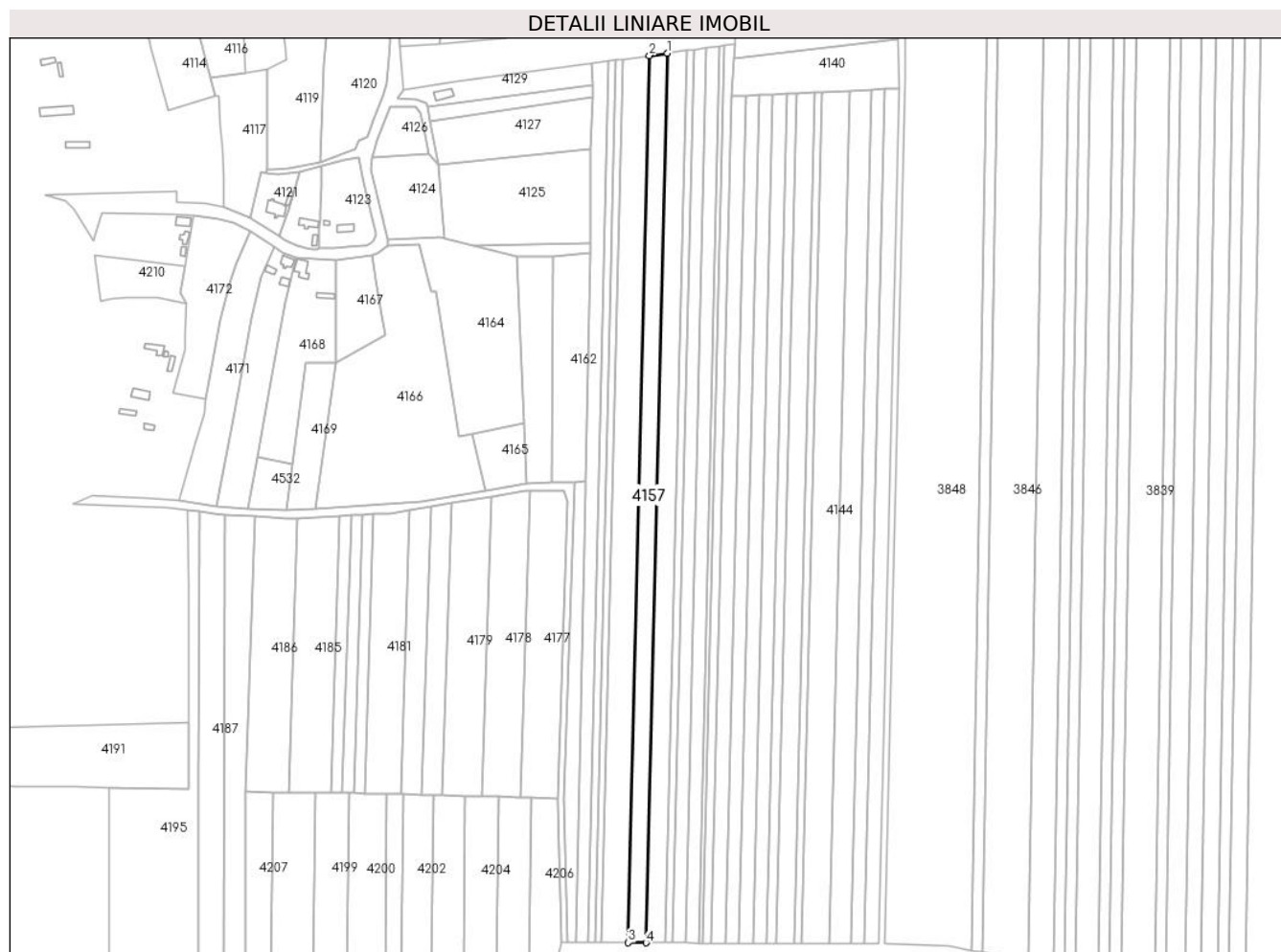
Inscrieri privind dezmembramintele dreptului de proprietate, drepturi reale de garanție și sarcini	Referințe
NU SUNT	

Anexa Nr. 1 La Partea I

Teren

Nr cadastral	Suprafața (mp)*	Observații / Referințe
80800	6.800	

* Suprafața este determinată în planul de proiecție Stereo 70.



Date referitoare la teren

Crt	Categorie folosință	Intravilan	Suprafața (mp)	Tarla	Parcelă	Nr. topo	Observații / Referințe
1	arabil	DA	471	25	288	-	in act se regaseste tarla 35, parcela 471/1
2	arabil	NU	6.329	35,36	471/1,471/2, 481	-	in act se regaseste tarla 35, parcela 471

Lungime Segmente

1) Valorile lungimilor segmentelor sunt obținute din proiecție în plan.

Punct început	X / Y	Punct sfârșit	X / Y	Lungime segment (** (m)
1	484.425,371 338.438,027	2	484.413,619 338.436,479	11.854
2	484.413,619 338.436,479	3	484.399,819 337.856,855	579.788
3	484.399,819 337.856,855	4	484.411,533 337.856,81	11.714
4	484.411,533 337.856,81	1	484.425,371 338.438,027	581.382

**** Lungimile segmentelor sunt determinate în planul de proiecție Stereo 70 și sunt rotunjite la 1 milimetru.**

***** Distanța dintre puncte este formată din segmente cumulate ce sunt mai mici decât valoarea 1 milimetru.**

**DATE DESPRE IMOBILUL NR. 4158**

Oficiul de Cadastru și Publicitate Imobiliară ARGES
Biroul de Cadastru și Publicitate Imobiliară Costesti

A. Partea I. Descrierea imobilului

TEREN Necunoscut

Adresa: Loc. Vlascuta, Jud. Arges

Nr. Crt	Nr cadastral Nr. topografic	Suprafața* (mp)	Observații / Referințe
A1		10.000	Sector cadastral:63 Teren neimprejmuit;

B. Partea II. Proprietari și acte

Inscrieri privitoare la dreptul de proprietate și alte drepturi reale		Referințe
/		
Act Administrativ nr. 75, din 08/01/2024 emis de PRIMĂRIA COMUNEI STOLNICI;		
B1	Inscrierea posesiei, drept de PROPRIETATE, dobandit prin Lege, cota actuala 1/1, cota initiala 1/1 1) NEIDENTIFICAT NEIDENTIFICAT	A1
Act Normativ nr. 7, din 13/03/1996 emis de PARLAMENTUL ROMÂNIEI (art.13);		
B2	Se notează mențiunea de proprietar neidentificat	A1

C. Partea III. SARCINI .

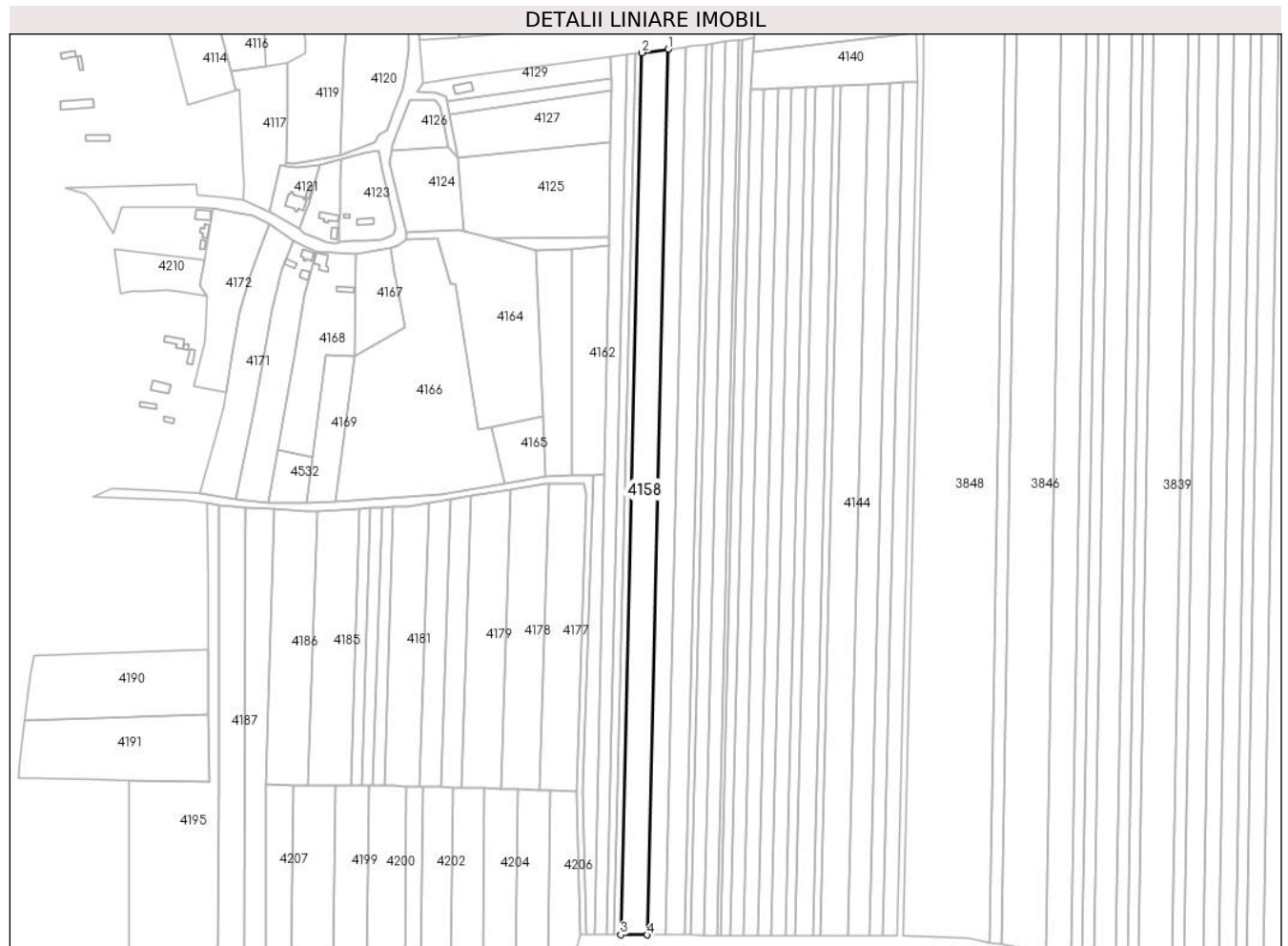
Inscrieri privind dezmembramintele dreptului de proprietate, drepturi reale de garanție și sarcini	Referințe
NU SUNT	

Anexa Nr. 1 La Partea I

Teren

Nr cadastral	Suprafața (mp)*	Observații / Referințe
	10.000	

* Suprafața este determinată în planul de proiecție Stereo 70.



Date referitoare la teren

Crt	Categorie folosință	Intravilan	Suprafața (mp)	Tarla	Parcelă	Nr. topo	Observații / Referințe
1	arabil	DA	681	25	288	-	
2	arabil	NU	9.319	35,36	471/1,471/2, 481	-	

Lungime Segmente

1) Valorile lungimilor segmentelor sunt obținute din proiecție în plan.

Punct început	X / Y	Punct sfârșit	X / Y	Lungime segment (** (m)
1	484.413,619 338.436,479	2	484.396,277 338.434,195	17.492
2	484.396,277 338.434,195	3	484.382,533 337.856,92	577.439
3	484.382,533 337.856,92	4	484.399,819 337.856,855	17.286
4	484.399,819 337.856,855	1	484.413,619 338.436,479	579.788

**** Lungimile segmentelor sunt determinate în planul de proiecție Stereo 70 și sunt rotunjite la 1 milimetru.**

***** Distanța dintre puncte este formată din segmente cumulate ce sunt mai mici decât valoarea 1 milimetru.**

**DATE DESPRE IMOBILUL NR. 4159**

Oficiul de Cadastru și Publicitate Imobiliară ARGES
Biroul de Cadastru și Publicitate Imobiliară Costesti

A. Partea I. Descrierea imobilului

TEREN Necunoscut

Adresa: Loc. Vlascuta, Jud. Arges

Nr. Crt	Nr cadastral Nr. topografic	Suprafața* (mp)	Observații / Referințe
A1		2.500	Sector cadastral:63 Teren neimprejmit;

B. Partea II. Proprietari și acte

Inscrieri privitoare la dreptul de proprietate și alte drepturi reale		Referințe
/		
Act Notarial nr. 3300, din 07/11/2012 emis de BN CARMEN GRECU;		
B1	Intabulare, drept de PROPRIETATE bun propriu,, dobandit prin lesire Din Indiviziune, cota actuala 1/4, cota initiala 1/4 1) BĂLOIU C GHEORGHE ILIE , lipsă CNP	A1
B2	Intabulare, drept de PROPRIETATE bun propriu , dobandit prin lesire Din Indiviziune, cota actuala 1/4, cota initiala 1/4 1) BĂLOIU C CONSTANTIN , lipsă CNP	A1
B3	Intabulare, drept de PROPRIETATE bun propriu , dobandit prin lesire Din Indiviziune, cota actuala 1/4, cota initiala 1/4 1) DUMITRU MARINELA , lipsă CNP	A1
B4	Intabulare, drept de PROPRIETATE bun propriu , dobandit prin lesire Din Indiviziune, cota actuala 1/4, cota initiala 1/4 1) BĂLOIU C VASILICA IULIANA , lipsă CNP	A1

C. Partea III. SARCINI .

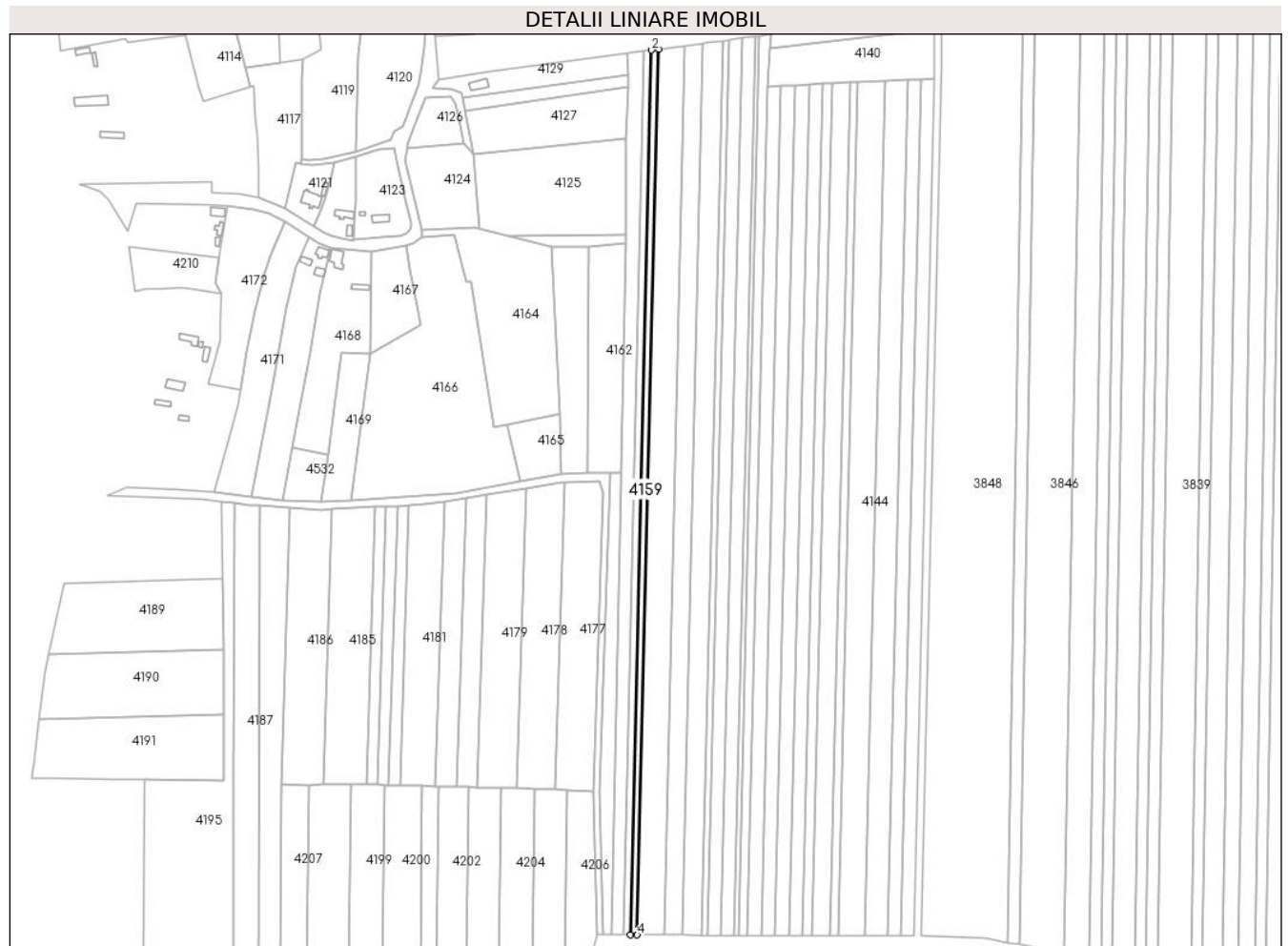
Inscrieri privind dezmembramintele dreptului de proprietate, drepturi reale de garanție și sarcini	Referințe
NU SUNT	

Anexa Nr. 1 La Partea I

Teren

Nr cadastral	Suprafața (mp)*	Observații / Referințe
	2.500	

* Suprafața este determinată în planul de proiecție Stereo 70.



Date referitoare la teren

Crt	Categorie folosință	Intravilan	Suprafața (mp)	Tarla	Parcelă	Nr. topo	Observații / Referințe
1	arabil	DA	551	25	288	-	în act se regăsește tarla 35, parcela 471
2	arabil	NU	1.949	35,36	471/1,471/2, 481	-	în act se regăsește parcela 471

Lungime Segmente

1) Valorile lungimilor segmentelor sunt obținute din proiecție în plan.

Punct început	X / Y	Punct sfârșit	X / Y	Lungime segment (** (m)
1	484.396,277 338.434,195	2	484.391,93 338.433,623	4.384
2	484.391,93 338.433,623	3	484.378,2 337.856,936	576.85
3	484.378,2 337.856,936	4	484.382,533 337.856,92	4.333
4	484.382,533 337.856,92	1	484.396,277 338.434,195	577.439

**** Lungimile segmentelor sunt determinate în planul de proiecție Stereo 70 și sunt rotunjite la 1 milimetru.**

***** Distanța dintre puncte este formată din segmente cumulate ce sunt mai mici decât valoarea 1 milimetru.**

**DATE DESPRE IMOBILUL NR. 4160**

Oficiul de Cadastru și Publicitate Imobiliară ARGES
Biroul de Cadastru și Publicitate Imobiliară Costesti

A. Partea I. Descrierea imobilului

TEREN Necunoscut

Adresa: Loc. Vlascuta, Jud. Arges

Nr. Crt	Nr cadastral Nr. topografic	Suprafața* (mp)	Observații / Referințe
A1		2.900	Sector cadastral:63 Teren neimprejmuit;

B. Partea II. Proprietari și acte

Inscrieri privitoare la dreptul de proprietate și alte drepturi reale		Referințe
/		
Act Notarial nr. 61550, din 17/01/1995 emis de CJPSDPAT ARGES;		
B1	Intabulare, drept de PROPRIETATE, dobandit prin Reconstituire, cota actuala 1/1, cota initiala 1/1 1) MIU MIHALACHE, lipsă CNP	A1

C. Partea III. SARCINI .

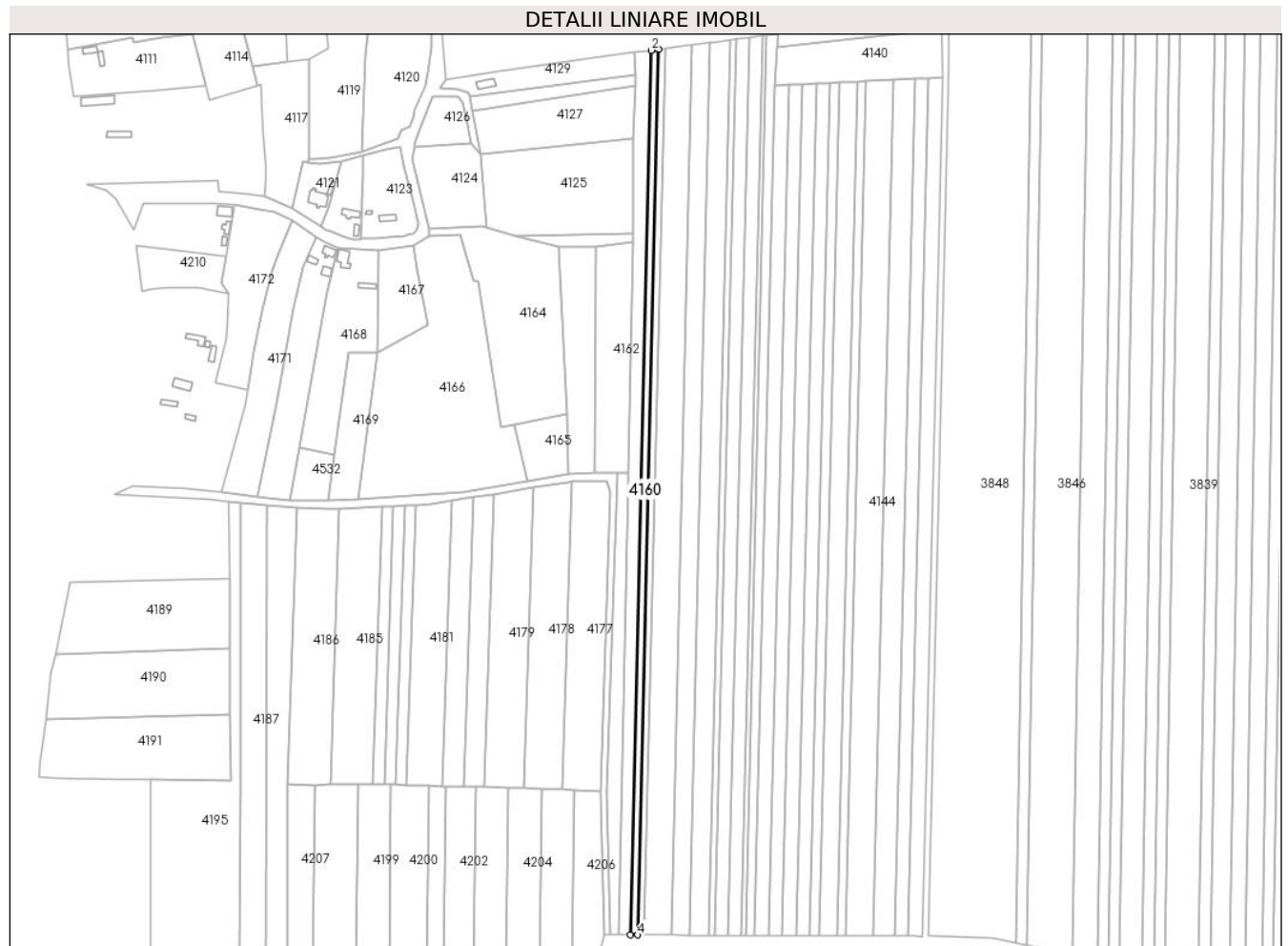
Inscrieri privind dezmembramintele dreptului de proprietate, drepturi reale de garanție și sarcini	Referințe
NU SUNT	

Anexa Nr. 1 La Partea I

Teren

Nr cadastral	Suprafața (mp)*	Observații / Referințe
	2.900	

* Suprafața este determinată în planul de proiecție Stereo 70.



Date referitoare la teren

Crt	Categorie folosință	Intravilan	Suprafața (mp)	Tarla	Parcelă	Nr. topo	Observații / Referințe
1	arabil	DA	642	25	288	-	în act se regasese tarla 35, parcela 471/1
2	arabil	NU	2.258	35,36	471/1,471/2, 481	-	în act se regasese parcela 471/1

Lungime Segmente

1) Valorile lungimilor segmentelor sunt obținute din proiecție în plan.

Punct început	X / Y	Punct sfârșit	X / Y	Lungime segment (** (m)
1	484.391,93 338.433,623	2	484.386,883 338.432,958	5.091
2	484.386,883 338.432,958	3	484.373,169 337.856,955	576.166
3	484.373,169 337.856,955	4	484.378,2 337.856,936	5.031
4	484.378,2 337.856,936	1	484.391,93 338.433,623	576.85

**** Lungimile segmentelor sunt determinate în planul de proiecție Stereo 70 și sunt rotunjite la 1 milimetru.**

***** Distanța dintre puncte este formată din segmente cumulate ce sunt mai mici decât valoarea 1 milimetru.**

**DATE DESPRE IMOBILUL NR. 4161**

Oficiul de Cadastru și Publicitate Imobiliară ARGES
Biroul de Cadastru și Publicitate Imobiliară Costesti

A. Partea I. Descrierea imobilului

TEREN Necunoscut

Adresa: Loc. Vlascuta, Jud. Arges

Nr. Crt	Nr cadastral Nr. topografic	Suprafața* (mp)	Observații / Referințe
A1		5.000	Sector cadastral:63 Teren neimprejmut;

B. Partea II. Proprietari și acte

Inscrieri privitoare la dreptul de proprietate și alte drepturi reale		Referințe
/		
Hotarare Judecatoreasca nr. 1220, din 03/12/2013 emis de JUDECATORIA COSTESTI;		
B1	Intabulare, drept de PROPRIETATE bun comun , dobandit prin lesire Din Indiviziune, cota actuala 1/1, cota initiala 1/1 1) VLAD EMILIA, lipsă CNP 2) NIȚU IOANA MARIAN, lipsă CNP 3) MIU ION, lipsă CNP	A1

C. Partea III. SARCINI .

Inscrieri privind dezmembramintele dreptului de proprietate, drepturi reale de garanție și sarcini	Referințe
NU SUNT	

Anexa Nr. 1 La Partea I

Teren

Nr cadastral	Suprafața (mp)*	Observații / Referințe
	5.000	

* Suprafața este determinată în planul de proiecție Stereo 70.



Date referitoare la teren

Crt	Categorie folosință	Intravilan	Suprafața (mp)	Tarla	Parcelă	Nr. topo	Observații / Referințe
1	arabil	DA	1.250	25	288	-	în act se regăsește tarla 36, parcela 481
2	arabil	NU	3.750	35,36	471/1,471/2, 481	-	

Lungime Segmente

1) Valorile lungimilor segmentelor sunt obținute din proiecție în plan.

Punct început	X / Y	Punct sfârșit	X / Y	Lungime segment (** (m)
1	484.386,883 338.432,958	2	484.375,839 338.431,503	11.139
2	484.375,839 338.431,503	3	484.376,382 338.417,209	14.304
3	484.376,382 338.417,209	4	484.376,675 338.409,487	7.728
4	484.376,675 338.409,487	5	484.375,428 338.375,654	33.856

Punct început	X / Y	Punct sfârșit	X / Y	Lungime segment (** (m)
5	484.375,428 338.375,654	6	484.374,967 338.313,528	62.128
6	484.374,967 338.313,528	7	484.374,925 338.307,791	5.737
7	484.374,925 338.307,791	8	484.371,751 338.158,078	149.747
8	484.371,751 338.158,078	9	484.371,639 338.152,807	5.272
9	484.371,639 338.152,807	10	484.365,357 337.856,984	295.89
10	484.365,357 337.856,984	11	484.373,169 337.856,955	7.812
11	484.373,169 337.856,955	1	484.386,883 338.432,958	576.166

** Lungimile segmentelor sunt determinate în planul de proiecție Stereo 70 și sunt rotunjite la 1 milimetru.

*** Distanța dintre puncte este formată din segmente cumulate ce sunt mai mici decât valoarea 1 milimetru.

**DATE DESPRE IMOBILUL NR. 4162**

Oficiul de Cadastru și Publicitate Imobiliară ARGES
Biroul de Cadastru și Publicitate Imobiliară Costesti

A. Partea I. Descrierea imobilului

TEREN Necunoscut

Adresa: Loc. Vlascuta, Jud. Arges

Nr. Crt	Nr cadastral Nr. topografic	Suprafața* (mp)	Observații / Referințe
A1		3.404	Sector cadastral:63 Teren neimprejmuit;

B. Partea II. Proprietari și acte

Inscrieri privitoare la dreptul de proprietate și alte drepturi reale		Referințe
/		
Act Notarial nr. 2711, din 10/11/2004 emis de BNP CARMEN GRECU (Certificat de deces nr.734 din data de 12.02.2007 emis de Primaria Sector 2 Bucuresti);		
B1	Intabulare, drept de PROPRIETATE bun propriu , dobandit prin Conventie, cota actuala 1/1, cota initiala 1/1 1) RADU DUMITRU DEFUNCT:Da	A1

C. Partea III. SARCINI .

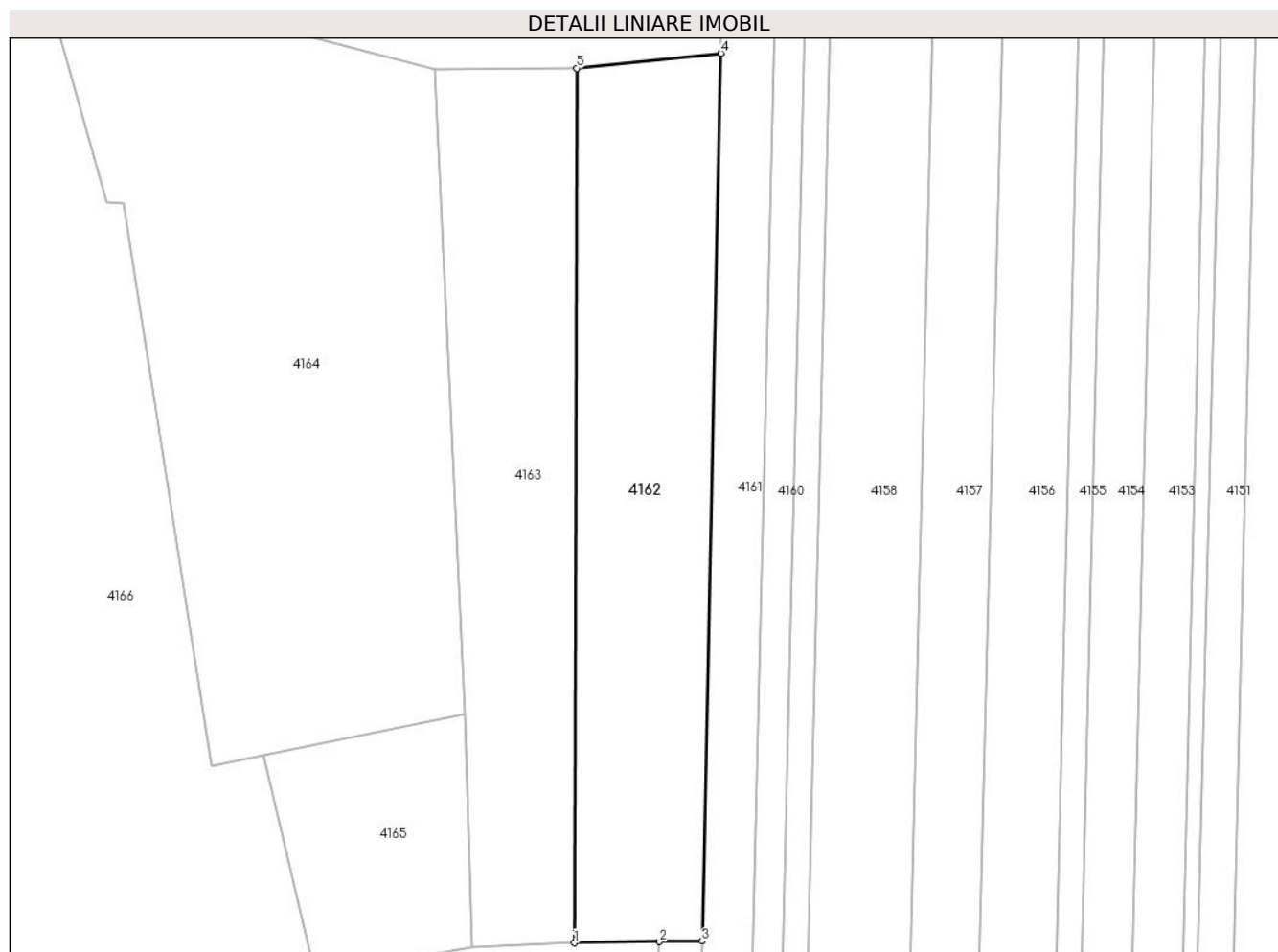
Inscrieri privind dezmembramintele dreptului de proprietate, drepturi reale de garanție și sarcini	Referințe
NU SUNT	

Anexa Nr. 1 La Partea I

Teren

Nr cadastral	Suprafața (mp)*	Observații / Referințe
	3.404	

* Suprafața este determinată în planul de proiecție Stereo 70.



Date referitoare la teren

Crt	Categorie folosință	Intravilan	Suprafața (mp)	Tarla	Parcelă	Nr. topo	Observații / Referințe
1	arabil	DA	1.774	35	471/1	-	
2	arabil	NU	1.630	35	471/1	-	

Lungime Segmente

1) Valorile lungimilor segmentelor sunt obținute din proiecție în plan.

Punct început	X / Y	Punct sfârșit	X / Y	Lungime segment (** (m)
1	484.350,217 338.157,79	2	484.364,599 338.157,982	14.383
2	484.364,599 338.157,982	3	484.371,751 338.158,078	7.153
3	484.371,751 338.158,078	4	484.374,925 338.307,791	149.747
4	484.374,925 338.307,791	5	484.350,607 338.305,268	24.449

Punct început	X / Y	Punct sfârșit	X / Y	Lungime segment (** (m)
5	484.350,607 338.305,268	1	484.350,217 338.157,79	147.479

** Lungimile segmentelor sunt determinate în planul de proiecție Stereo 70 și sunt rotunjite la 1 milimetru.

*** Distanța dintre puncte este formată din segmente cumulate ce sunt mai mici decât valoarea 1 milimetru.

**DATE DESPRE IMOBILUL NR. 4163**

Oficiul de Cadastru și Publicitate Imobiliară ARGES
Biroul de Cadastru și Publicitate Imobiliară Costesti

A. Partea I. Descrierea imobilului

TEREN Necunoscut

Adresa: Loc. Vlascuta, Jud. Arges

Nr. Crt	Nr cadastral Nr. topografic	Suprafața* (mp)	Observații / Referințe
A1		3.000	Sector cadastral:63 Teren neimprejmuit;

B. Partea II. Proprietari și acte

Inscrieri privitoare la dreptul de proprietate și alte drepturi reale	Referințe
/	
Act Administrativ nr. 127627, din 25/05/2004 emis de CJPSDPAT ARGES;	
B1	A1
Intabulare, drept de PROPRIETATE, dobandit prin Reconstituire, cota actuala 1/1, cota initiala 1/1 1) SANDU CRISTINEL-DUMITRU	

C. Partea III. SARCINI .

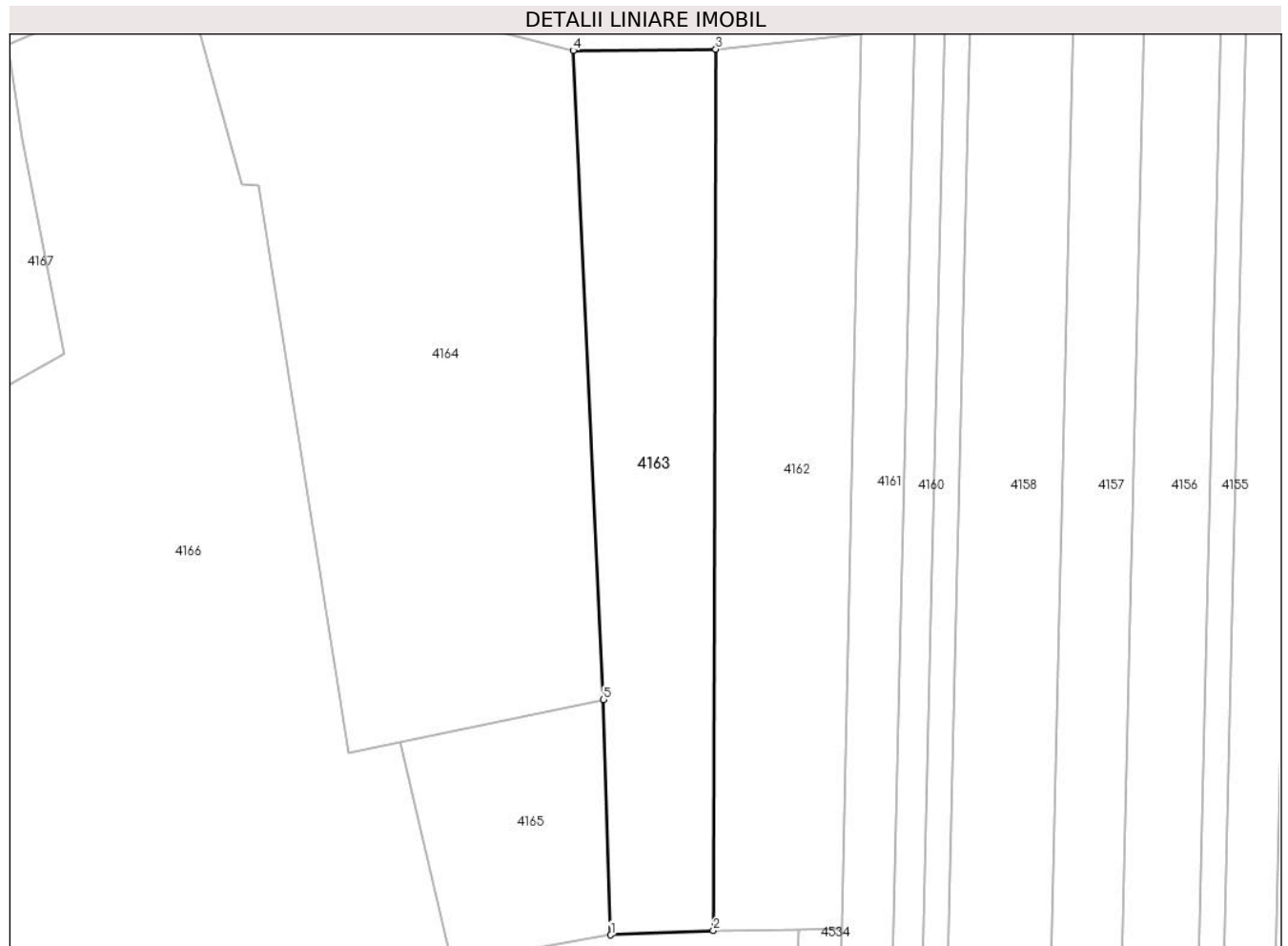
Inscrieri privind dezmembramintele dreptului de proprietate, drepturi reale de garanție și sarcini	Referințe
NU SUNT	

Anexa Nr. 1 La Partea I

Teren

Nr cadastral	Suprafața (mp)*	Observații / Referințe
	3.000	

* Suprafața este determinată în planul de proiecție Stereo 70.



Date referitoare la teren

Crt	Categorie folosință	Intravilan	Suprafața (mp)	Tarla	Parcelă	Nr. topo	Observații / Referințe
1	arabil	DA	2.927	5	311,312	-	
2	arabil	NU	73	5	311,312	-	

Lungime Segmente

1) Valorile lungimilor segmentelor sunt obținute din proiecție în plan.

Punct început	X / Y	Punct sfârșit	X / Y	Lungime segment (** (m)
1	484.333,024 338.157,076	2	484.350,217 338.157,79	17.208
2	484.350,217 338.157,79	3	484.350,607 338.305,268	147.479
3	484.350,607 338.305,268	4	484.326,732 338.305,046	23.876
4	484.326,732 338.305,046	5	484.331,815 338.196,435	108.73

Punct început	X / Y	Punct sfârșit	X / Y	Lungime segment (** (m)
5	484.331,815 338.196,435	1	484.333,024 338.157,076	39.378

** Lungimile segmentelor sunt determinate în planul de proiecție Stereo 70 și sunt rotunjite la 1 milimetru.

*** Distanța dintre puncte este formată din segmente cumulate ce sunt mai mici decât valoarea 1 milimetru.

**DATE DESPRE IMOBILUL NR. 4164**

Oficiul de Cadastru și Publicitate Imobiliară ARGES
Biroul de Cadastru și Publicitate Imobiliară Costesti

A. Partea I. Descrierea imobilului

TEREN Intravilan

Nr. cadastral vechi:85

Adresa: Loc. Vlascuta, Jud. Arges

Nr. Crt	Nr cadastral Nr. topografic	Suprafața* (mp)	Observații / Referințe
A1		6.324	Sector cadastral:63 Teren neimprejmuit;

B. Partea II. Proprietari și acte

Inscrieri privitoare la dreptul de proprietate și alte drepturi reale		Referințe
/		
Act Notarial nr. 1396, din 01/09/2004 emis de BNP CARMEN GRECU;		
B1	Intabulare, drept de PROPRIETATE bun propriu , dobandit prin Conventie, cota actuala 1/1, cota initiala 1/1 1) SANDU GH CRISTINEL-DUMITRU	A1

C. Partea III. SARCINI .

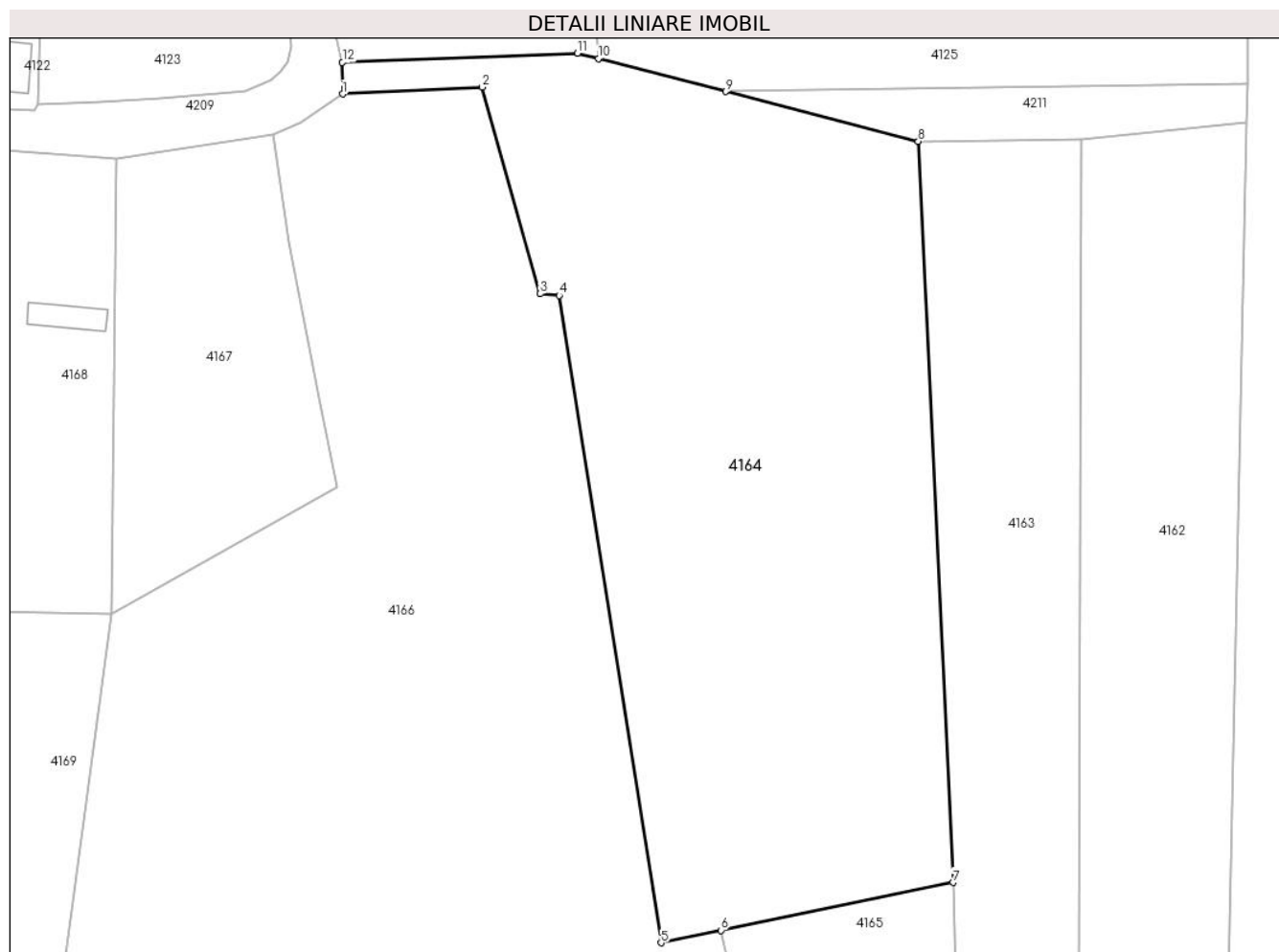
Inscrieri privind dezmembramintele dreptului de proprietate, drepturi reale de garanție și sarcini	Referințe
NU SUNT	

Anexa Nr. 1 La Partea I

Teren

Nr cadastral	Suprafața (mp)*	Observații / Referințe
	6.324	

* Suprafața este determinată în planul de proiecție Stereo 70.



Date referitoare la teren

Crt	Categorie folosință	Intravilan	Suprafața (mp)	Tarla	Parcelă	Nr. topo	Observații / Referințe
1	arabil	DA	6.324	5	302,313,314, 315,316	-	

Lungime Segmente

1) Valorile lungimilor segmentelor sunt obținute din proiecție în plan.

Punct început	X / Y	Punct sfârșit	X / Y	Lungime segment (** (m)
1	484.242,321 338.311,998	2	484.262,78 338.312,995	20.483
2	484.262,78 338.312,995	3	484.271,267 338.282,716	31.446
3	484.271,267 338.282,716	4	484.274,085 338.282,46	2.83
4	484.274,085 338.282,46	5	484.289,008 338.187,61	96.017
5	484.289,008 338.187,61	6	484.297,802 338.189,423	8.979

Punct început	X / Y	Punct sfârșit	X / Y	Lungime segment (** (m)
6	484.297,802 338.189,423	7	484.331,815 338.196,435	34.728
7	484.331,815 338.196,435	8	484.326,732 338.305,046	108.73
8	484.326,732 338.305,046	9	484.298,482 338.312,352	29.179
9	484.298,482 338.312,352	10	484.279,818 338.317,178	19.278
10	484.279,818 338.317,178	11	484.276,763 338.317,968	3.155
11	484.276,763 338.317,968	12	484.242,272 338.316,636	34.517
12	484.242,272 338.316,636	1	484.242,321 338.311,998	4.638

** Lungimile segmentelor sunt determinate în planul de proiecție Stereo 70 și sunt rotunjite la 1 milimetru.

*** Distanța dintre puncte este formată din segmente cumulate ce sunt mai mici decât valoarea 1 milimetru.

**DATE DESPRE IMOBILUL NR. 4165**

Oficiul de Cadastru și Publicitate Imobiliară ARGES
Biroul de Cadastru și Publicitate Imobiliară Costesti

A. Partea I. Descrierea imobilului

TEREN Necunoscut

Adresa: Loc. Vlascuta, Jud. Arges

Nr. Crt	Nr cadastral Nr. topografic	Suprafața* (mp)	Observații / Referințe
A1		1.187	Sector cadastral:63 Teren neimprejmut;

B. Partea II. Proprietari și acte

Inscrieri privitoare la dreptul de proprietate și alte drepturi reale		Referințe
/		
Act Administrativ nr. 75, din 08/01/2024 emis de PRIMĂRIA COMUNEI STOLNICI;		
B1	Inscrierea posesiei, drept de PROPRIETATE, dobandit prin Lege, cota actuala 1/1, cota initiala 1/1 1) NEIDENTIFICAT NEIDENTIFICAT	A1
Act Normativ nr. 7, din 13/03/1996 emis de PARLAMENTUL ROMÂNIEI (art.13);		
B2	Se notează mențiunea de proprietar neidentificat, rezerva comisiei locale de fond funciar.	A1

C. Partea III. SARCINI .

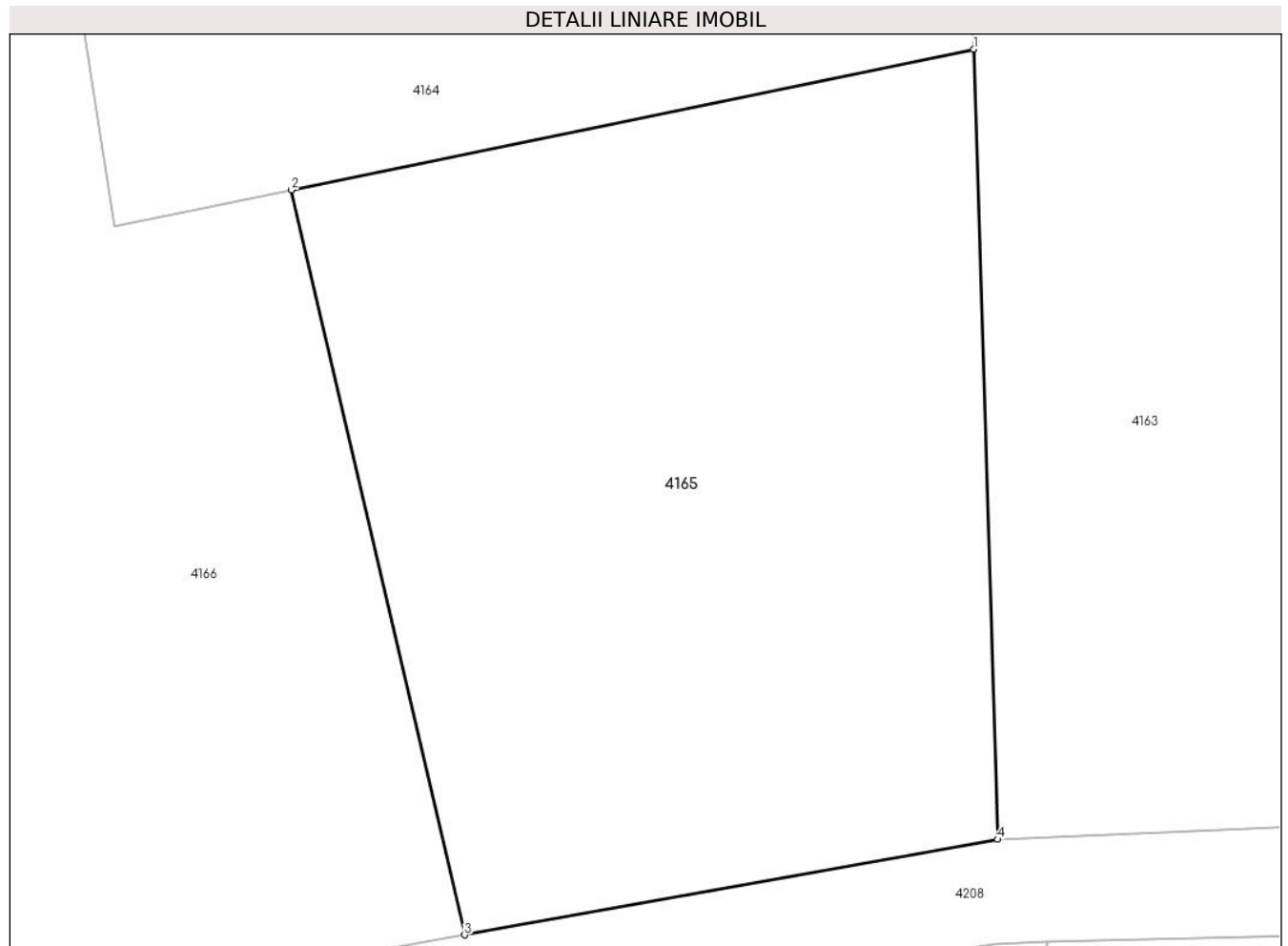
Inscrieri privind dezmembramintele dreptului de proprietate, drepturi reale de garanție și sarcini	Referințe
NU SUNT	

Anexa Nr. 1 La Partea I

Teren

Nr cadastral	Suprafața (mp)*	Observații / Referințe
	1.187	

* Suprafața este determinată în planul de proiecție Stereo 70.



Date referitoare la teren

Crt	Categorie folosință	Intravilan	Suprafața (mp)	Tarla	Parcelă	Nr. topo	Observații / Referințe
1	arabil	DA	1.156	5	313,318	-	
2	arabil	NU	31	5	313	-	

Lungime Segmente

1) Valorile lungimilor segmentelor sunt obținute din proiecție în plan.

Punct început	X / Y	Punct sfârșit	X / Y	Lungime segment (** (m)
1	484.331,815 338.196,435	2	484.297,802 338.189,423	34.728
2	484.297,802 338.189,423	3	484.306,44 338.152,321	38.094
3	484.306,44 338.152,321	4	484.333,024 338.157,076	27.006
4	484.333,024 338.157,076	1	484.331,815 338.196,435	39.378

**** Lungimile segmentelor sunt determinate în planul de proiecție Stereo 70 și sunt rotunjite la 1 milimetru.**

***** Distanța dintre puncte este formată din segmente cumulate ce sunt mai mici decât valoarea 1 milimetru.**

**DATE DESPRE IMOBILUL NR. 4166**

Oficiul de Cadastru și Publicitate Imobiliară ARGES
Biroul de Cadastru și Publicitate Imobiliară Costesti

A. Partea I. Descrierea imobilului

TEREN Intravilan

Adresa: Loc. Vlascuta, Jud. Arges

Nr. Crt	Nr cadastral Nr. topografic	Suprafața* (mp)	Observații / Referințe
A1		11.353	Sector cadastral:63 Teren neimprejmuit;

B. Partea II. Proprietari și acte

Inscrieri privitoare la dreptul de proprietate și alte drepturi reale	Referințe
/	
Act Administrativ nr. 86717, din 21/02/1996 emis de CJPSDPAT ARGES;	
B1	A1
Intabulare, drept de PROPRIETATE, dobandit prin Reconstituire, cota actuala 1/1, cota initiala 1/1	
1) FIRILĂ F DUMITRU, lipsă CNP	

C. Partea III. SARCINI .

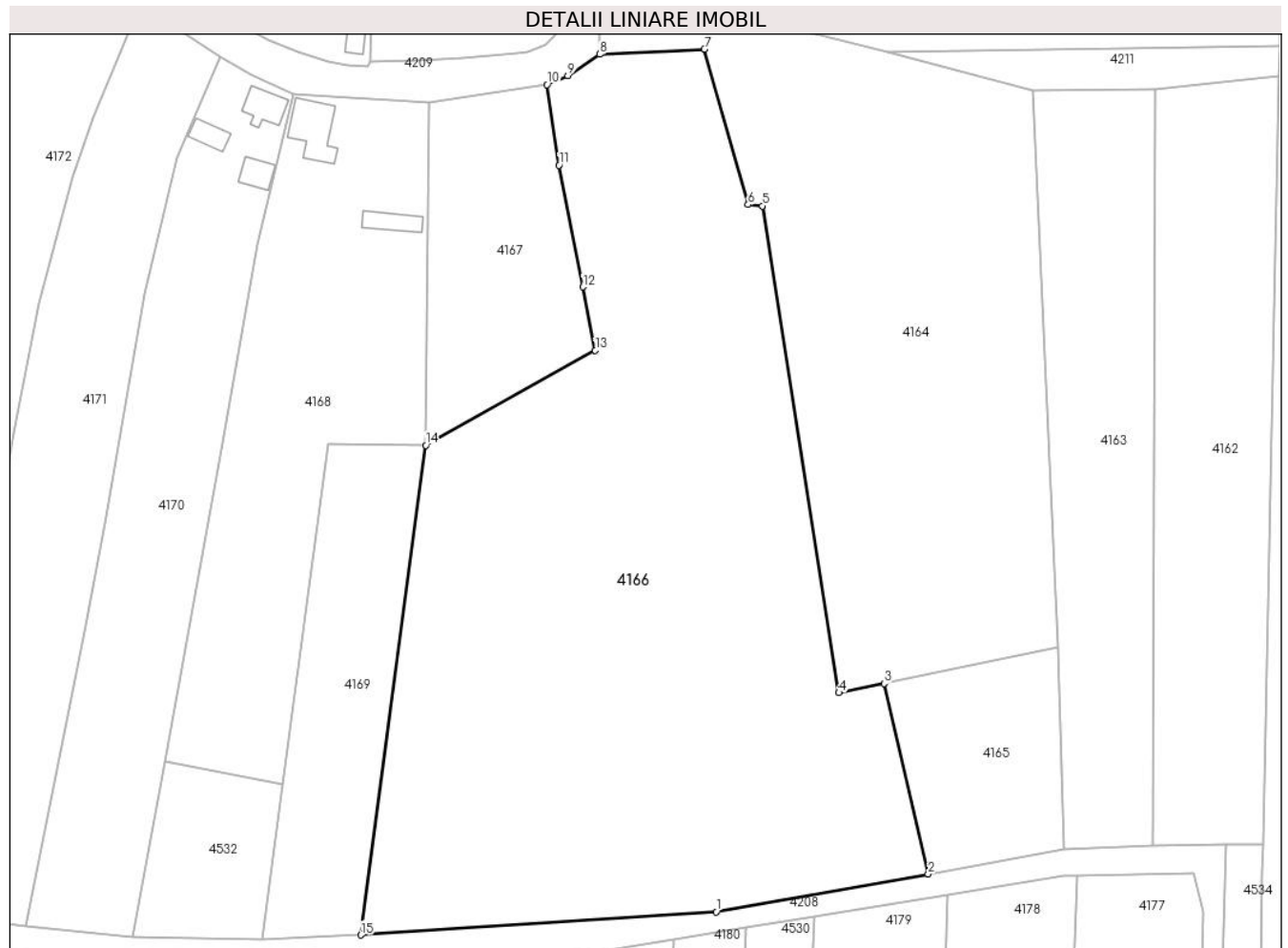
Inscrieri privind dezmembramintele dreptului de proprietate, drepturi reale de garanție și sarcini	Referințe
NU SUNT	

Anexa Nr. 1 La Partea I

Teren

Nr cadastral	Suprafața (mp)*	Observații / Referințe
	11.353	

* Suprafața este determinată în planul de proiecție Stereo 70.



Date referitoare la teren

Crt	Categorie folosință	Intravilan	Suprafața (mp)	Tarla	Parcelă	Nr. topo	Observații / Referințe
1	curți constructii	DA	777	5	323	-	
2	arabil	DA	9.879	5	318,319,320,321,322,324,327	-	
3	vie	DA	697	5	317	-	

Lungime Segmente

1) Valorile lungimilor segmentelor sunt obținute din proiecție în plan.

Punct început	X / Y	Punct sfârșit	X / Y	Lungime segment (** (m)
1	484.265,032 338.144,914	2	484.306,44 338.152,321	42.065
2	484.306,44 338.152,321	3	484.297,802 338.189,423	38.094
3	484.297,802 338.189,423	4	484.289,008 338.187,61	8.979

Punct început	X / Y	Punct sfârșit	X / Y	Lungime segment (** (m)
4	484.289,008 338.187,61	5	484.274,085 338.282,46	96.017
5	484.274,085 338.282,46	6	484.271,267 338.282,716	2.83
6	484.271,267 338.282,716	7	484.262,78 338.312,995	31.446
7	484.262,78 338.312,995	8	484.242,321 338.311,998	20.483
8	484.242,321 338.311,998	9	484.236,129 338.307,811	7.475
9	484.236,129 338.307,811	10	484.232,07 338.306,071	4.416
10	484.232,07 338.306,071	11	484.234,386 338.290,376	15.865
11	484.234,386 338.290,376	12	484.239,049 338.266,676	24.154
12	484.239,049 338.266,676	13	484.241,445 338.254,318	12.588
13	484.241,445 338.254,318	14	484.208,391 338.235,834	37.871
14	484.208,391 338.235,834	15	484.195,705 338.140,417	96.257
15	484.195,705 338.140,417	1	484.265,032 338.144,914	69.473

** Lungimile segmentelor sunt determinate în planul de proiecție Stereo 70 și sunt rotunjite la 1 milimetru.

*** Distanța dintre puncte este formată din segmente cumulate ce sunt mai mici decât valoarea 1 milimetru.

**DATE DESPRE IMOBILUL NR. 4167**

Oficiul de Cadastru și Publicitate Imobiliară ARGES
Biroul de Cadastru și Publicitate Imobiliară Costesti

A. Partea I. Descrierea imobilului

TEREN Intravilan

Adresa: Loc. Vlascuta, Jud. Arges

Nr. Crt	Nr cadastral Nr. topografic	Suprafața* (mp)	Observații / Referințe
A1		Din acte: 1.593 Masurata: 1.696	Sector cadastral:63 Teren imprejmuit;

B. Partea II. Proprietari și acte

Inscrieri privitoare la dreptul de proprietate și alte drepturi reale		Referințe
/		
Act Notarial nr. 293, din 08/10/2012 emis de BN CARMEN GRECU;		
B1	Intabulare, drept de PROPRIETATE bun propriu , dobandit prin Succesiune, cota actuala 1/2, cota initiala 1/2 1) CĂLIN DUMITRU	A1
B2	Intabulare, drept de PROPRIETATE bun propriu , dobandit prin Succesiune, cota actuala 1/2, cota initiala 1/2 1) CĂLIN NECULAE	A1

C. Partea III. SARCINI .

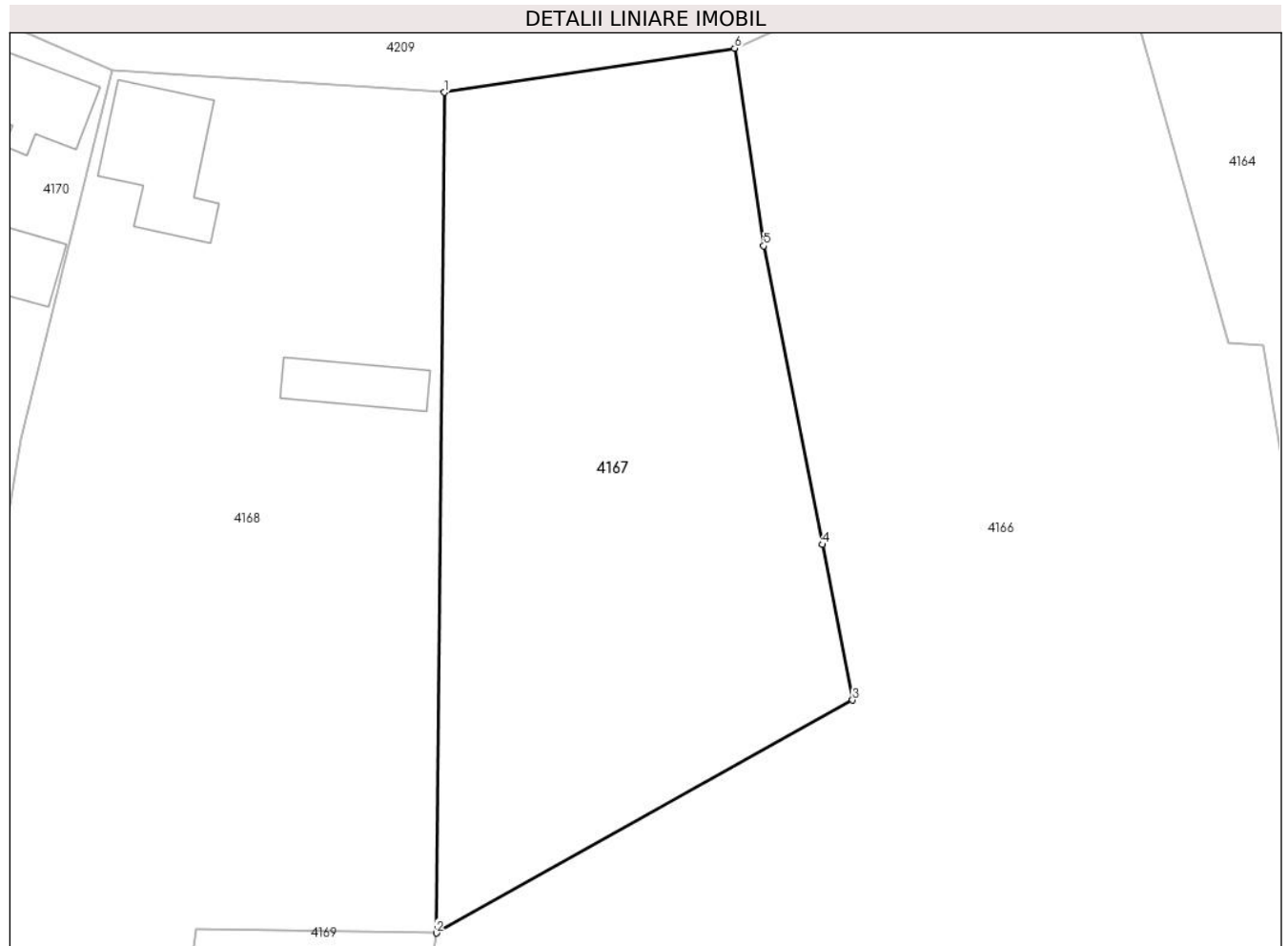
Inscrieri privind dezmembramintele dreptului de proprietate, drepturi reale de garanție și sarcini	Referințe
NU SUNT	

Anexa Nr. 1 La Partea I

Teren

Nr cadastral	Suprafața (mp)*	Observații / Referințe
	Din acte: 1.593 Masurata: 1.696	

* Suprafața este determinată în planul de proiecție Stereo 70.



Date referitoare la teren

Crt	Categorie folosință	Intra vilan	Suprafața (mp)	Tarla	Parcelă	Nr. topo	Observații / Referințe
1	vie	DA	1.696	5	325	-	

Lungime Segmente

1) Valorile lungimilor segmentelor sunt obținute din proiecție în plan.

Punct început	X / Y	Punct sfârșit	X / Y	Lungime segment (** (m)
1	484.209,039 338.302,569	2	484.208,391 338.235,834	66.738
2	484.208,391 338.235,834	3	484.241,445 338.254,318	37.871
3	484.241,445 338.254,318	4	484.239,049 338.266,676	12.588
4	484.239,049 338.266,676	5	484.234,386 338.290,376	24.154
5	484.234,386 338.290,376	6	484.232,07 338.306,071	15.865

Punct început	X / Y	Punct sfârșit	X / Y	Lungime segment (** (m)
6	484.232,07 338.306,071	1	484.209,039 338.302,569	23.296

** Lungimile segmentelor sunt determinate în planul de proiecție Stereo 70 și sunt rotunjite la 1 milimetru.

*** Distanța dintre puncte este formată din segmente cumulate ce sunt mai mici decât valoarea 1 milimetru.

**DATE DESPRE IMOBILUL NR. 4168**

Oficiul de Cadastru și Publicitate Imobiliară ARGES
Biroul de Cadastru și Publicitate Imobiliară Costesti

A. Partea I. Descrierea imobilului

TEREN Intravilan

Adresa: Loc. Vlascuta, Nr. 112, Jud. Arges

Nr. Crt	Nr cadastral Nr. topografic	Suprafața* (mp)	Observații / Referințe
A1		3.689	Sector cadastral:63 Teren neimprijmit;

Construcții

Crt	Nr cadastral Nr. topografic	Adresa	Observații / Referințe
A1.1		Loc. Vlascuta, Nr. 112, Jud. Arges	Nr. niveluri:1; S. construita la sol:82 mp; S. construita desfasurata:82 mp;
A1.2		Loc. Vlascuta, Nr. 112, Jud. Arges	Nr. niveluri:1; S. construita la sol:38 mp; S. construita desfasurata:38 mp;

B. Partea II. Proprietari și acte

Inscrieri privitoare la dreptul de proprietate și alte drepturi reale		Referințe
/		
Act Administrativ nr. 13908, din 14/06/1993 emis de CJPSDPAT ARGES (certificat de deces nr.65 din data de 28.07.2009 emis de primăria comunei Stolnici);		
B1	Intabulare, drept de PROPRIETATE, dobandit prin Reconstituire, cota actuala 1/1, cota initiala 1/1 1) DASCĂLU M ALEXANDRU, lipsă CNP	A1
Act Administrativ nr. 75, din 08/01/2024 emis de PRIMĂRIA COMUNEI STOLNICI;		
B2	Intabulare, drept de PROPRIETATE, dobandit prin Construire, cota actuala 1/1, cota initiala 1/1 1) DASCĂLU M ALEXANDRU, lipsă CNP	A1.1, A1.2

C. Partea III. SARCINI .

Inscrieri privind dezmembramintele dreptului de proprietate, drepturi reale de garanție și sarcini	Referințe
NU SUNT	

Anexa Nr. 1 La Partea I

Teren

Nr cadastral	Suprafața (mp)*	Observații / Referințe
	3.689	

* Suprafața este determinată în planul de proiecție Stereo 70.



Date referitoare la teren

Crt	Categorie folosință	Intra vilan	Suprafața (mp)	Tarla	Parcelă	Nr. topo	Observații / Referințe
1	curți constructii	DA	711	5	333,334	-	
2	livada	DA	2.328	5	329,331,332,333	-	
3	vie	DA	650	5	328	-	în act se regasese parcela 331

Date referitoare la construcții

Crt	Număr	Destinație construcție	Supraf. (mp)	Situație juridică	Observații / Referințe
A1.1		construcții de locuințe	82	Cu acte	Nr. niveluri:1; S. construita la sol:82 mp; S. construita desfasurata:82 mp;
A1.2		construcții anexa	38	Cu acte	Nr. niveluri:1; S. construita la sol:38 mp; S. construita desfasurata:38 mp;

Lungime Segmente

1) Valorile lungimilor segmentelor sunt obținute din proiecție în plan.

Punct început	X / Y	Punct sfârșit	X / Y	Lungime segment (** (m)
1	484.182,625 338.304,345	2	484.175,448 338.275,018	30.192

Punct început	X / Y	Punct sfârșit	X / Y	Lungime segment (** (m)
2	484.175,448 338.275,018	3	484.168,874 338.236,304	39.268
3	484.168,874 338.236,304	4	484.157,525 338.174,24	63.093
4	484.157,525 338.174,24	5	484.180,49 338.169,72	23.406
5	484.180,49 338.169,72	6	484.189,328 338.236,116	66.982
6	484.189,328 338.236,116	7	484.208,391 338.235,834	19.065
7	484.208,391 338.235,834	8	484.209,039 338.302,569	66.738
8	484.209,039 338.302,569	1	484.182,625 338.304,345	26.474

** Lungimile segmentelor sunt determinate în planul de proiecție Stereo 70 și sunt rotunjite la 1 milimetru.

*** Distanța dintre puncte este formată din segmente cumulate ce sunt mai mici decât valoarea 1 milimetru.

**DATE DESPRE IMOBILUL NR. 4169**

Oficiul de Cadastru și Publicitate Imobiliară ARGES
Biroul de Cadastru și Publicitate Imobiliară Costesti

A. Partea I. Descrierea imobilului

TEREN Intravilan

Adresa: Loc. Vlascuta, Jud. Arges

Nr. Crt	Nr cadastral Nr. topografic	Suprafața* (mp)	Observații / Referințe
A1	80483	1.835	Sector cadastral:63 Teren neimprejmuit;

B. Partea II. Proprietari și acte

Inscrieri privitoare la dreptul de proprietate și alte drepturi reale	Referințe
9807 / 19/10/2012	
Act Notarial nr. 1315, din 16/10/2012 emis de BNP CHIRITA NICOLESCU ARIADNA;	
B2	A1
Intabulare, drept de PROPRIETATE bun propriu,, dobandit prin Conventie, cota actuala 1/1, cota initiala 1/1 1) TURCU DUMITRU	

C. Partea III. SARCINI .

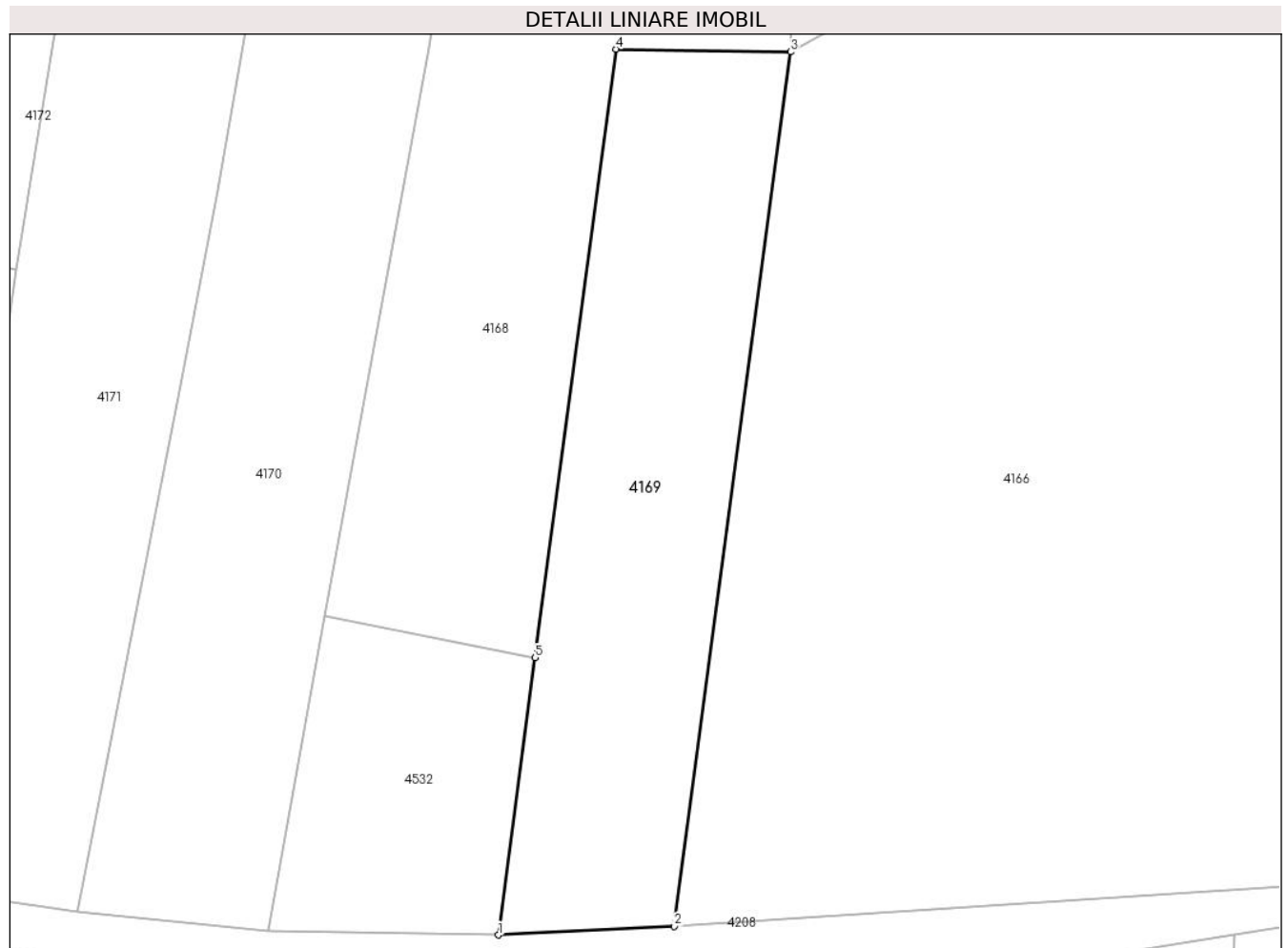
Inscrieri privind dezmembramintele dreptului de proprietate, drepturi reale de garanție și sarcini	Referințe
NU SUNT	

Anexa Nr. 1 La Partea I

Teren

Nr cadastral	Suprafața (mp)*	Observații / Referințe
80483	1.835	

* Suprafața este determinată în planul de proiecție Stereo 70.



Date referitoare la teren

Crt	Categorie folosință	Intravilan	Suprafața (mp)	Tarla	Parcelă	Nr. topo	Observații / Referințe
1	arabil	DA	1.835	5	327,328	-	

Lungime Segmente

1) Valorile lungimilor segmentelor sunt obținute din proiecție în plan.

Punct început	X / Y	Punct sfârșit	X / Y	Lungime segment (** (m)
1	484.176,464 338.139,47	2	484.195,705 338.140,417	19.264
2	484.195,705 338.140,417	3	484.208,391 338.235,834	96.257
3	484.208,391 338.235,834	4	484.189,328 338.236,116	19.065
4	484.189,328 338.236,116	5	484.180,49 338.169,72	66.982
5	484.180,49 338.169,72	1	484.176,464 338.139,47	30.517

**** Lungimile segmentelor sunt determinate în planul de proiecție Stereo 70 și sunt rotunjite la 1 milimetru.**

***** Distanța dintre puncte este formată din segmente cumulate ce sunt mai mici decât valoarea 1 milimetru.**

**DATE DESPRE IMOBILUL NR. 4170**

Oficiul de Cadastru și Publicitate Imobiliară ARGES
Biroul de Cadastru și Publicitate Imobiliară Costesti

A. Partea I. Descrierea imobilului

TEREN Intravilan

Adresa: Loc. Vlascuta, Nr. 111, Jud. Arges

Nr. Crt	Nr cadastral Nr. topografic	Suprafața* (mp)	Observații / Referințe
A1	81858	3.365	Sector cadastral:63 Teren neimprijmit;

Construcții

Crt	Nr cadastral Nr. topografic	Adresa	Observații / Referințe
A1.1	81858-C1	Loc. Vlascuta, Nr. 111, Jud. Arges	Nr. niveluri:1; S. construita la sol:45 mp; S. construita desfasurata:45 mp; Locuinta construita in anul 1932 in suprafata desfasurata de 45 mp
A1.2		Loc. Vlascuta, Nr. 111, Jud. Arges	Nr. niveluri:1; S. construita la sol:31 mp; S. construita desfasurata:31 mp;
A1.3		Loc. Vlascuta, Nr. 111, Jud. Arges	Nr. niveluri:1; S. construita la sol:28 mp; S. construita desfasurata:28 mp;

B. Partea II. Proprietari și acte

Inscrieri privitoare la dreptul de proprietate și alte drepturi reale	Referințe
21233 / 14/09/2018	
Act Administrativ nr. 95235, din 07/03/1997 emis de CJPSDPAT ARGES (act administrativ nr 3147 din 29.08.2018, emis de PRIMARIA STOLNICI;act administrativ nr 3148 din 29.08.2018, emis de PRIMARIA STOLNICI);	
B3	se respinge cererea de intabulare a dreptului de proprietate pentru constructia C2 motivat de faptul ca nu au fost depuse acte de proprietate conform art.888 Cod Civil, art.24 alin.3, art.28 alin.1 si 2, art.29 alin.1 lit.a), art.30 si art.37 alin.1 si 2 din Legea nr.7/1996 republicata si modificata.
	A1, A1.1
4269 / 04/04/2019	
Act Notarial nr. 1269, din 03/04/2019 emis de CRACIUN NICUSOR;	
B4	Intabulare, drept de PROPRIETATE, bun propriu, dobandit prin Conventie, cota actuala 1/2, cota initiala 1/2 1) DUMITRANA MARIANA, necasatorita
	A1, A1.1
B5	Intabulare, drept de PROPRIETATE, bun comun, dobandit prin Conventie, cota actuala 1/2, cota initiala 1/2 1) GÎRJAVU CAMELIA, casatorita cu 2) GÎRJAVU TUDOREL
	A1, A1.1
/	
Act Administrativ nr. 75, din 08/01/2024 emis de PRIMĂRIA COMUNEI STOLNICI;	
B6	Intabulare, drept de PROPRIETATE, dobandit prin Construire, cota actuala 1/1, cota initiala 1/1 1) DUMITRANA MARIANA 2) GÎRJAVU CAMELIA 3) GÎRJAVU TUDOREL
	A1.2, A1.3

C. Partea III. SARCINI .

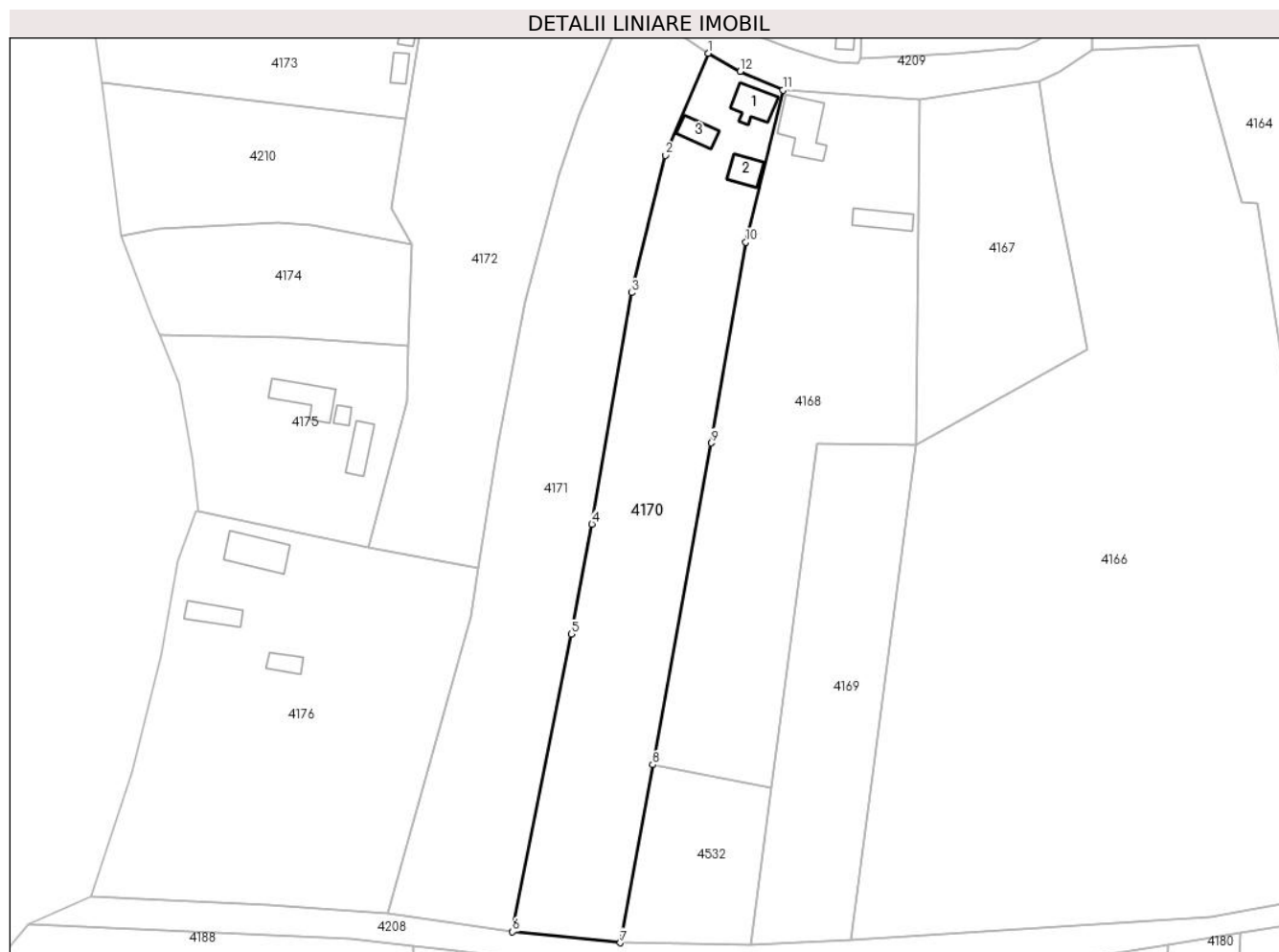
Inscrieri privind dezmembramintele dreptului de proprietate, drepturi reale de garanție și sarcini	Referințe
NU SUNT	

Anexa Nr. 1 La Partea I

Teren

Nr cadastral	Suprafața (mp)*	Observații / Referințe
81858	3.365	

* Suprafața este determinată în planul de proiecție Stereo 70.



Date referitoare la teren

Crt	Categorie folosință	Intra vilan	Suprafața (mp)	Tarla	Parcelă	Nr. topo	Observații / Referințe
1	curți constructii	DA	558	5	335	-	
2	arabil	DA	2.807	5	337	-	

Date referitoare la construcții

Crt	Număr	Destinație construcție	Supraf. (mp)	Situație juridică	Observații / Referințe
A1.1	81858-C1	construcții de locuințe	45	Cu acte	Nr. niveluri:1; S. construita la sol:45 mp; S. construita desfasurata:45 mp; Locuinta construita in anul 1932 in suprafata desfasurata de 45 mp
A1.2		construcții anexa	31	Cu acte	Nr. niveluri:1; S. construita la sol:31 mp; S. construita desfasurata:31 mp;
A1.3		construcții anexa	28	Cu acte	Nr. niveluri:1; S. construita la sol:28 mp; S. construita desfasurata:28 mp;

Lungime Segmente

1) Valorile lungimilor segmentelor sunt obținute din proiecție în plan.

Punct început	X / Y	Punct sfârșit	X / Y	Lungime segment (** (m)

Punct început	X / Y	Punct sfârșit	X / Y	Lungime segment (** (m)
1	484.168,199 338.311,452	2	484.159,974 338.291,762	21.339
2	484.159,974 338.291,762	3	484.153,504 338.265,275	27.266
3	484.153,504 338.265,275	4	484.145,784 338.220,686	45.252
4	484.145,784 338.220,686	5	484.141,773 338.199,456	21.606
5	484.141,773 338.199,456	6	484.130,457 338.142,052	58.509
6	484.130,457 338.142,052	7	484.151,252 338.139,934	20.903
7	484.151,252 338.139,934	8	484.157,525 338.174,24	34.875
8	484.157,525 338.174,24	9	484.168,874 338.236,304	63.093
9	484.168,874 338.236,304	10	484.175,448 338.275,018	39.268
10	484.175,448 338.275,018	11	484.182,625 338.304,345	30.192
11	484.182,625 338.304,345	12	484.174,381 338.307,951	8.998
12	484.174,381 338.307,951	1	484.168,199 338.311,452	7.105

** Lungimile segmentelor sunt determinate în planul de proiecție Stereo 70 și sunt rotunjite la 1 milimetru.

*** Distanța dintre puncte este formată din segmente cumulate ce sunt mai mici decât valoarea 1 milimetru.

**DATE DESPRE IMOBILUL NR. 4171**

Oficiul de Cadastru și Publicitate Imobiliară ARGES
Biroul de Cadastru și Publicitate Imobiliară Costesti

A. Partea I. Descrierea imobilului

TEREN Intravilan

Adresa: Loc. Vlascuta, Jud. Arges

Nr. Crt	Nr cadastral Nr. topografic	Suprafața* (mp)	Observații / Referințe
A1	81747	Din acte: 3.472 Masurata: 3.618	Sector cadastral:63 Teren imprejmuit;

B. Partea II. Proprietari și acte

Inscrieri privitoare la dreptul de proprietate și alte drepturi reale		Referințe
13529 / 29/05/2018		
Act Notarial nr. 2528, din 24/05/2018 emis de SIMONESCU Nicolae;		
B2	Intabulare, drept de PROPRIETATE bun comun, dobandit prin Conventie, cota actuala 1/1, cota initiala 1/1 1) CIUCĂ ION, casatorit cu 2) CIUCĂ FLORICA	A1

C. Partea III. SARCINI .

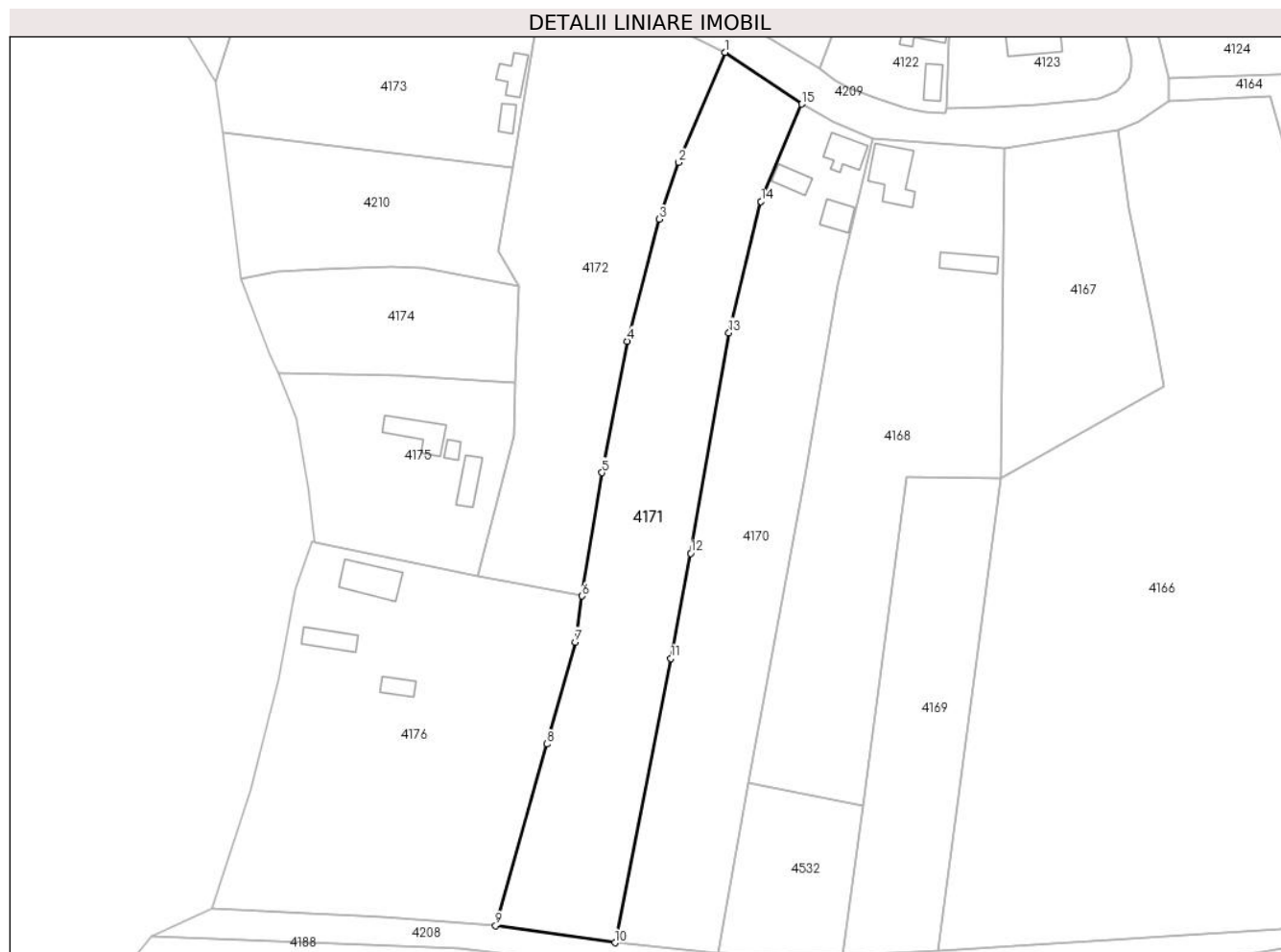
Inscrieri privind dezmembramintele dreptului de proprietate, drepturi reale de garanție și sarcini	Referințe
NU SUNT	

Anexa Nr. 1 La Partea I

Teren

Nr cadastral	Suprafața (mp)*	Observații / Referințe
81747	Din acte: 3.472 Masurata: 3.618	

* Suprafața este determinată în planul de proiecție Stereo 70.



Date referitoare la teren

Crt	Categorie folosință	Intra vilan	Suprafața (mp)	Tarla	Parcelă	Nr. topo	Observații / Referințe
1	curți constructii	DA	400	5	342	-	
2	livada	DA	3.218	5	339,340	-	

Lungime Segmente

1) Valorile lungimilor segmentelor sunt obținute din proiecție în plan.

Punct început	X / Y	Punct sfârșit	X / Y	Lungime segment (** (m)
1	484.152,67 338.321,877	2	484.143,379 338.299,63	24.109
2	484.143,379 338.299,63	3	484.139,431 338.288,178	12.113
3	484.139,431 338.288,178	4	484.132,969 338.263,546	25.466
4	484.132,969 338.263,546	5	484.127,886 338.236,979	27.049

Punct început	X / Y	Punct sfârșit	X / Y	Lungime segment (** (m)
5	484.127,886 338.236,979	6	484.123,833 338.212,077	25.23
6	484.123,833 338.212,077	7	484.122,457 338.202,789	9.389
7	484.122,457 338.202,789	8	484.116,738 338.182,183	21.385
8	484.116,738 338.182,183	9	484.106,368 338.145,55	38.072
9	484.106,368 338.145,55	10	484.130,457 338.142,052	24.342
10	484.130,457 338.142,052	11	484.141,773 338.199,456	58.509
11	484.141,773 338.199,456	12	484.145,784 338.220,686	21.606
12	484.145,784 338.220,686	13	484.153,504 338.265,275	45.252
13	484.153,504 338.265,275	14	484.159,974 338.291,762	27.266
14	484.159,974 338.291,762	15	484.168,199 338.311,452	21.339
15	484.168,199 338.311,452	1	484.152,67 338.321,877	18.704

** Lungimile segmentelor sunt determinate în planul de proiecție Stereo 70 și sunt rotunjite la 1 milimetru.

*** Distanța dintre puncte este formată din segmente cumulate ce sunt mai mici decât valoarea 1 milimetru.

**DATE DESPRE IMOBILUL NR. 4172**

Oficiul de Cadastru și Publicitate Imobiliară ARGES
Biroul de Cadastru și Publicitate Imobiliară Costesti

A. Partea I. Descrierea imobilului

TEREN Intravilan

Adresa: Loc. Vlascuta, Jud. Arges

Nr. Crt	Nr cadastral Nr. topografic	Suprafața* (mp)	Observații / Referințe
A1		Din acte: 2.888 Masurata: 3.110	Sector cadastral:63 Teren neimprejmuit;

B. Partea II. Proprietari și acte

Inscrieri privitoare la dreptul de proprietate și alte drepturi reale		Referințe
/		
Act Notarial nr. 1079, din 04/03/2021 emis de SPN DANCIU SI ASOCIATII;		
B1	Intabulare, drept de PROPRIETATE bun propriu , dobandit prin lesire Din Indiviziune, cota actuala 1/1, cota initiala 1/1 1) ENCUȚU VASILICA	A1

C. Partea III. SARCINI .

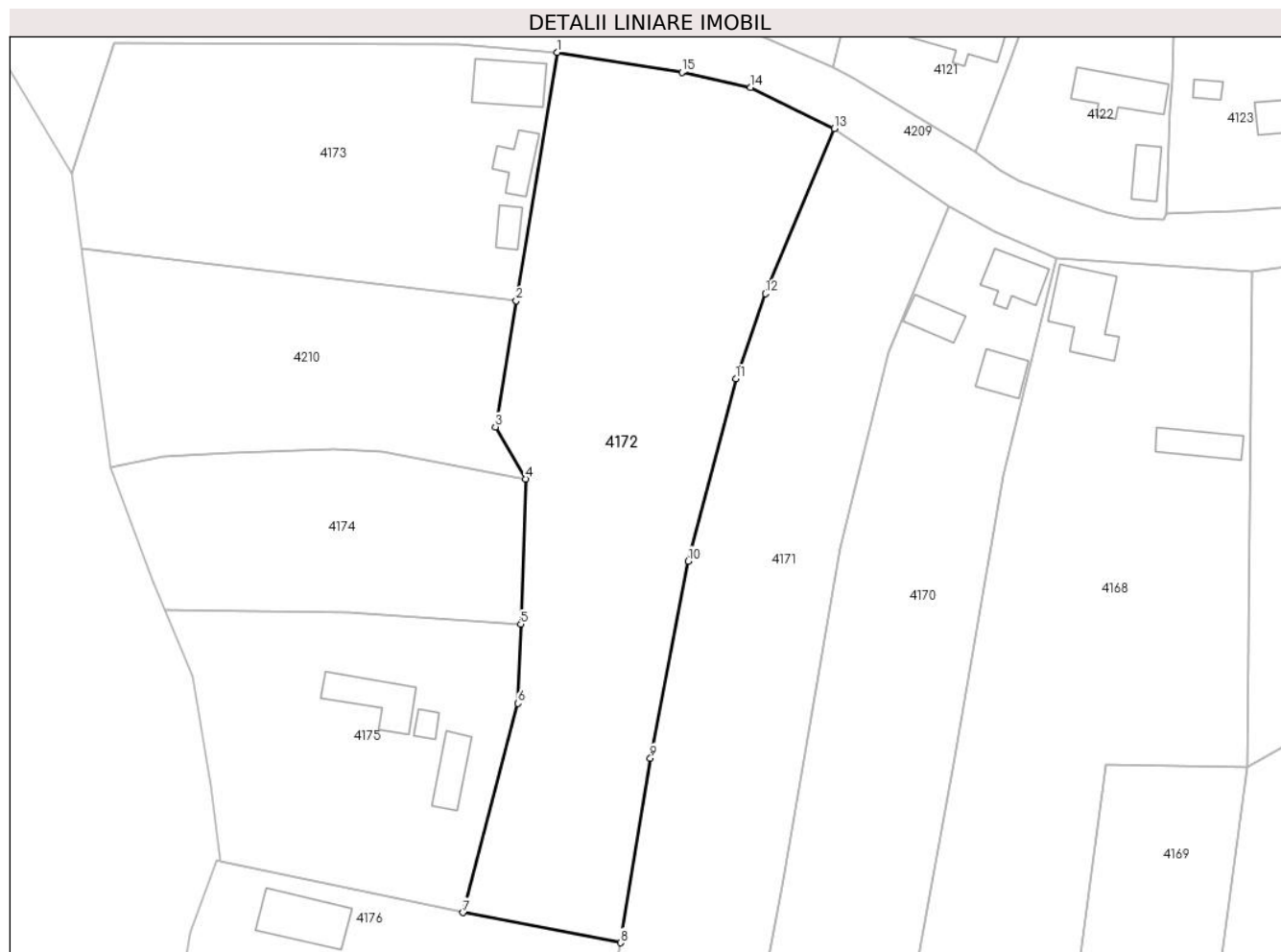
Inscrieri privind dezmembramintele dreptului de proprietate, drepturi reale de garanție și sarcini	Referințe
NU SUNT	

Anexa Nr. 1 La Partea I

Teren

Nr cadastral	Suprafața (mp)*	Observații / Referințe
	Din acte: 2.888 Masurata: 3.110	

* Suprafața este determinată în planul de proiecție Stereo 70.



Date referitoare la teren

Crt	Categorie folosință	Intra vilan	Suprafața (mp)	Tarla	Parcelă	Nr. topo	Observații / Referințe
1	arabil	DA	3.110	5	343	-	

Lungime Segmente

1) Valorile lungimilor segmentelor sunt obținute din proiecție în plan.

Punct început	X / Y	Punct sfârșit	X / Y	Lungime segment (** (m)
1	484.115,306 338.332,171	2	484.109,782 338.298,686	33.938
2	484.109,782 338.298,686	3	484.106,973 338.281,66	17.256
3	484.106,973 338.281,66	4	484.111,056 338.274,63	8.13
4	484.111,056 338.274,63	5	484.110,396 338.255,046	19.595
5	484.110,396 338.255,046	6	484.110,036 338.244,366	10.686

Punct început	X / Y	Punct sfârșit	X / Y	Lungime segment (** (m)
6	484.110,036 338.244,366	7	484.102,635 338.216,151	29.17
7	484.102,635 338.216,151	8	484.123,833 338.212,077	21.586
8	484.123,833 338.212,077	9	484.127,886 338.236,979	25.23
9	484.127,886 338.236,979	10	484.132,969 338.263,546	27.049
10	484.132,969 338.263,546	11	484.139,431 338.288,178	25.466
11	484.139,431 338.288,178	12	484.143,379 338.299,63	12.113
12	484.143,379 338.299,63	13	484.152,67 338.321,877	24.109
13	484.152,67 338.321,877	14	484.141,402 338.327,452	12.572
14	484.141,402 338.327,452	15	484.132,135 338.329,501	9.491
15	484.132,135 338.329,501	1	484.115,306 338.332,171	17.039

** Lungimile segmentelor sunt determinate în planul de proiecție Stereo 70 și sunt rotunjite la 1 milimetru.

*** Distanța dintre puncte este formată din segmente cumulate ce sunt mai mici decât valoarea 1 milimetru.

**DATE DESPRE IMOBILUL NR. 4173**

Oficiul de Cadastru și Publicitate Imobiliară ARGES
Biroul de Cadastru și Publicitate Imobiliară Costesti

A. Partea I. Descrierea imobilului

TEREN Intravilan

Adresa: Loc. Vlascuta, Nr. 110, Jud. Arges

Nr. Crt	Nr cadastral Nr. topografic	Suprafața* (mp)	Observații / Referințe
A1		1.893	Sector cadastral:63 Teren neimprijmit;

Construcții

Crt	Nr cadastral Nr. topografic	Adresa	Observații / Referințe
A1.1		Loc. Vlascuta, Nr. 110, Jud. Arges	Nr. niveluri:1; S. construita la sol:57 mp; S. construita desfasurata:57 mp;
A1.2		Loc. Vlascuta, Nr. 110, Jud. Arges	Nr. niveluri:1; S. construita la sol:33 mp; S. construita desfasurata:33 mp;
A1.3		Loc. Vlascuta, Nr. 110, Jud. Arges	Nr. niveluri:1; S. construita la sol:17 mp; S. construita desfasurata:17 mp;

B. Partea II. Proprietari și acte

Inscrieri privitoare la dreptul de proprietate și alte drepturi reale		Referințe
/		
Act Administrativ nr. 13984, din 28/06/1993 emis de CJPSDPAT ARGES;		
B1	Intabulare, drept de PROPRIETATE, dobandit prin Reconstituire, cota actuala 1/1, cota initiala 1/1 1) OPREA LUCICA, lipsă CNP	A1
Act Administrativ nr. 75, din 08/01/2024 emis de PRIMĂRIA COMUNEI STOLNICI;		
B2	Intabulare, drept de PROPRIETATE, dobandit prin Construire, cota actuala 1/1, cota initiala 1/1 1) OPREA LUCICA, lipsă CNP	A1.1, A1.2, A1.3

C. Partea III. SARCINI .

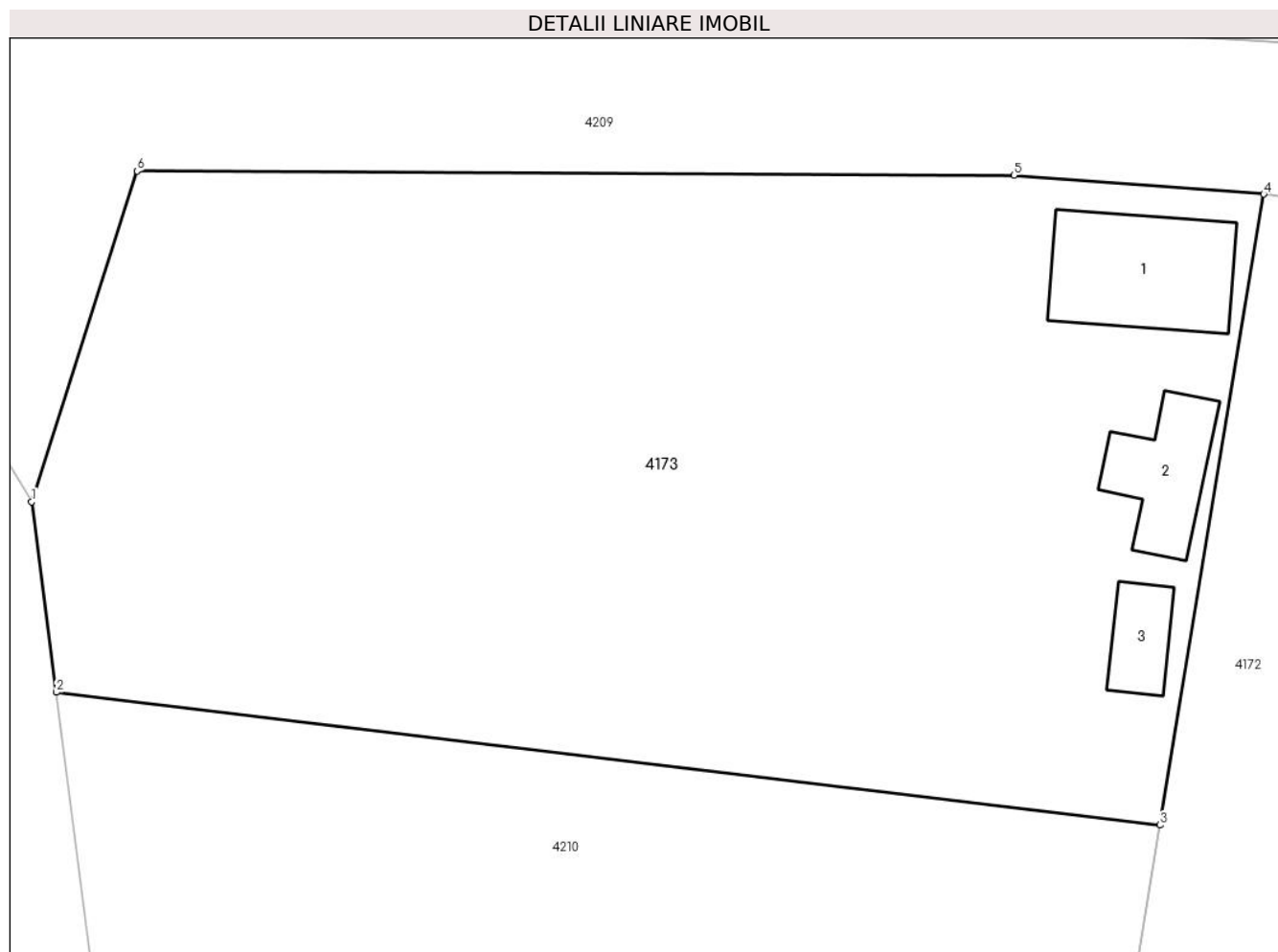
Inscrieri privind dezmembramintele dreptului de proprietate, drepturi reale de garanție și sarcini	Referințe
NU SUNT	

Anexa Nr. 1 La Partea I

Teren

Nr cadastral	Suprafața (mp)*	Observații / Referințe
	1.893	

* Suprafața este determinată în planul de proiecție Stereo 70.



Date referitoare la teren

Crt	Categorie folosință	Intravilan	Suprafața (mp)	Tarla	Parcelă	Nr. topo	Observații / Referințe
1	curți constructii	DA	359	5	351	-	
2	arabil	DA	1.534	5	352	-	

Date referitoare la construcții

Crt	Număr	Destinație construcție	Supraf. (mp)	Situație juridică	Observații / Referințe
A1.1		construcții de locuințe	57	Cu acte	Nr. niveluri:1; S. construita la sol:57 mp; S. construita desfasurata:57 mp;
A1.2		construcții anexa	33	Cu acte	Nr. niveluri:1; S. construita la sol:33 mp; S. construita desfasurata:33 mp;
A1.3		construcții anexa	17	Cu acte	Nr. niveluri:1; S. construita la sol:17 mp; S. construita desfasurata:17 mp;

Lungime Segmente

1) Valorile lungimilor segmentelor sunt obținute din proiecție în plan.

Punct început	X / Y	Punct sfârșit	X / Y	Lungime segment (** (m))
1	484.049,856 338.315,842	2	484.051,165 338.305,731	10.195

Punct început	X / Y	Punct sfârșit	X / Y	Lungime segment (** (m)
2	484.051,165 338.305,731	3	484.109,782 338.298,686	59.039
3	484.109,782 338.298,686	4	484.115,306 338.332,171	33.938
4	484.115,306 338.332,171	5	484.102,042 338.333,179	13.302
5	484.102,042 338.333,179	6	484.055,465 338.333,404	46.578
6	484.055,465 338.333,404	1	484.049,856 338.315,842	18.436

** Lungimile segmentelor sunt determinate în planul de proiecție Stereo 70 și sunt rotunjite la 1 milimetru.

*** Distanța dintre puncte este formată din segmente cumulate ce sunt mai mici decât valoarea 1 milimetru.

**DATE DESPRE IMOBILUL NR. 4174**

Oficiul de Cadastru și Publicitate Imobiliară ARGES
Biroul de Cadastru și Publicitate Imobiliară Costesti

A. Partea I. Descrierea imobilului

TEREN Intravilan

Adresa: Loc. Vlascuta, Jud. Arges

Nr. Crt	Nr cadastral Nr. topografic	Suprafața* (mp)	Observații / Referințe
A1		Din acte: 992 Masurata: 1.105	Sector cadastral:63 Teren neimprejmit;

B. Partea II. Proprietari și acte

Inscrieri privitoare la dreptul de proprietate și alte drepturi reale		Referințe
/		
Act Administrativ nr. 139621, din 04/05/2009 emis de CJPSDPAT ARGES;		
B1	Intabulare, drept de PROPRIETATE, dobandit prin Reconstituire, cota actuala 992/1105, cota initiala 992/1105 1) CECIU FLORIN	A1
Act Normativ nr. 7, din 13/03/1996 emis de PARLAMENT;		
B2	Intabulare, drept de PROPRIETATE, dobandit prin Lege, cota actuala 113/1105, cota initiala 113/1105 1) NEIDENTIFICAT NEIDENTIFICAT	A1
B3	Se notează posesia faptică pentru cota de 113/1105, în favoarea lui 1) CECIU FLORIN	A1

C. Partea III. SARCINI .

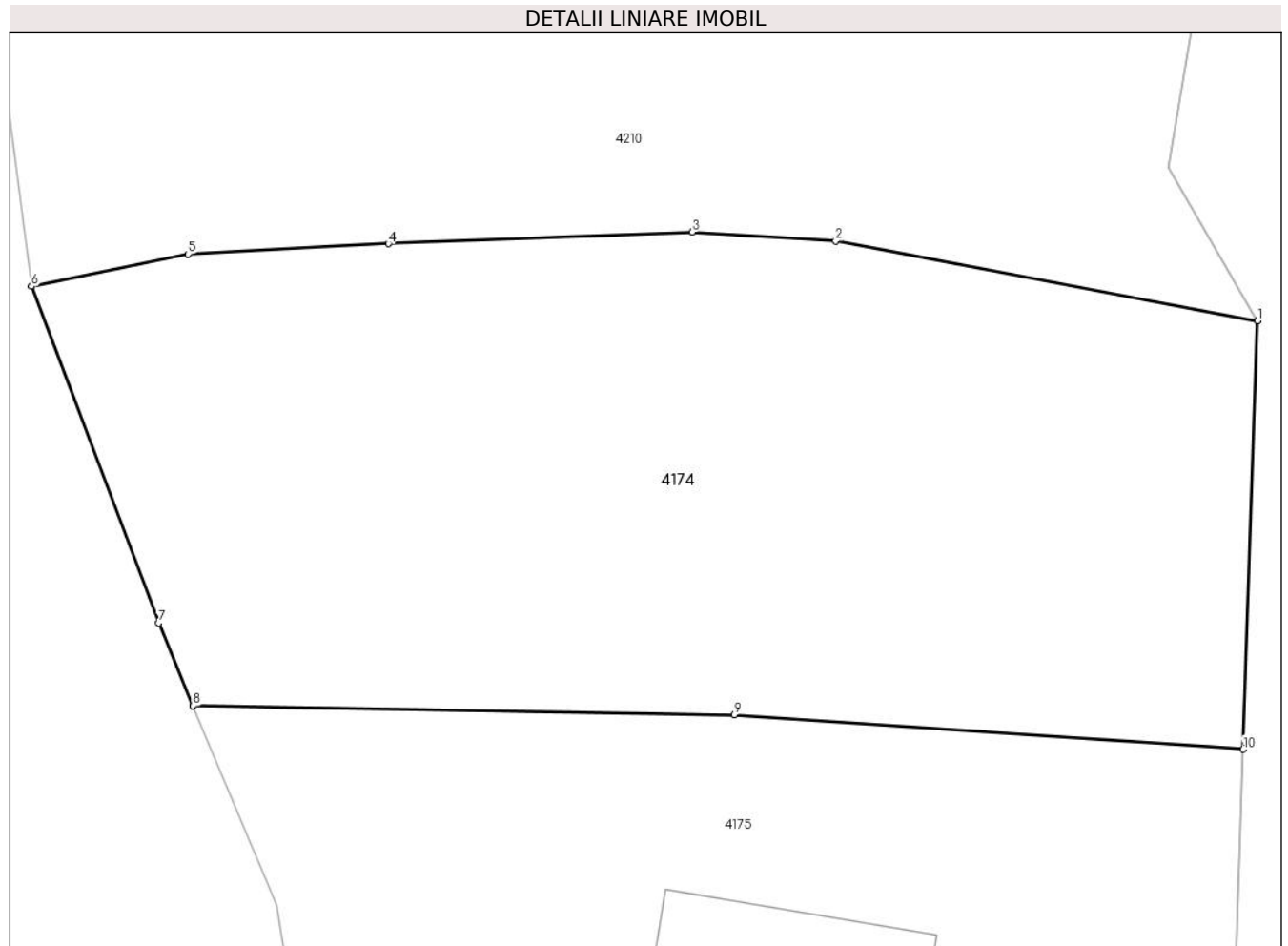
Inscrieri privind dezmembramintele dreptului de proprietate, drepturi reale de garanție și sarcini	Referințe
NU SUNT	

Anexa Nr. 1 La Partea I

Teren

Nr cadastral	Suprafața (mp)*	Observații / Referințe
	Din acte: 992 Masurata: 1.105	

* Suprafața este determinată în planul de proiecție Stereo 70.



Date referitoare la teren

Crt	Categorie folosință	Intra vilan	Suprafața (mp)	Tarla	Parcelă	Nr. topo	Observații / Referințe
1	livada	DA	1.105	5	348,349,350	-	

Lungime Segmente

1) Valorile lungimilor segmentelor sunt obținute din proiecție în plan.

Punct început	X / Y	Punct sfârșit	X / Y	Lungime segment (** (m)
1	484.111,056 338.274,63	2	484.091,763 338.278,294	19.638
2	484.091,763 338.278,294	3	484.085,191 338.278,705	6.585
3	484.085,191 338.278,705	4	484.071,305 338.278,167	13.896
4	484.071,305 338.278,167	5	484.062,15 338.277,687	9.168
5	484.062,15 338.277,687	6	484.054,985 338.276,215	7.315

Punct început	X / Y	Punct sfârșit	X / Y	Lungime segment (** (m)
6	484.054,985 338.276,215	7	484.060,794 338.260,818	16.456
7	484.060,794 338.260,818	8	484.062,374 338.257,032	4.102
8	484.062,374 338.257,032	9	484.087,13 338.256,622	24.759
9	484.087,13 338.256,622	10	484.110,396 338.255,046	23.319
10	484.110,396 338.255,046	1	484.111,056 338.274,63	19.595

** Lungimile segmentelor sunt determinate în planul de proiecție Stereo 70 și sunt rotunjite la 1 milimetru.

*** Distanța dintre puncte este formată din segmente cumulate ce sunt mai mici decât valoarea 1 milimetru.

**DATE DESPRE IMOBILUL NR. 4175**

Oficiul de Cadastru și Publicitate Imobiliară ARGES
Biroul de Cadastru și Publicitate Imobiliară Costesti

A. Partea I. Descrierea imobilului

TEREN Intravilan

Nr. cadastral vechi:476

Adresa: Loc. Vlascuta, Nr. 109, Jud. Arges

Nr. Crt	Nr cadastral Nr. topografic	Suprafața* (mp)	Observații / Referințe
A1	80609	1.488	Sector cadastral:63 Teren neimprejmuit;

Construcții

Crt	Nr cadastral Nr. topografic	Adresa	Observații / Referințe
A1.1	80609-C1	Loc. Vlascuta, Nr. 109, Jud. Arges	Nr. niveluri:1; S. construita la sol:57 mp; S. construita desfasurata:57 mp;
A1.2		Loc. Vlascuta, Nr. 109, Jud. Arges	Nr. niveluri:1; S. construita la sol:10 mp; S. construita desfasurata:10 mp;
A1.3	80609-C3	Loc. Vlascuta, Nr. 109, Jud. Arges	Nr. niveluri:1; S. construita la sol:36 mp; S. construita desfasurata:36 mp;

B. Partea II. Proprietari și acte

Inscrieri privitoare la dreptul de proprietate și alte drepturi reale		Referințe
1537 / 27/02/2013		
Act Notarial nr. 703, din 19/02/2013 emis de DANCIU ILIE;		
B2	Intabulare, drept de PROPRIETATE, dobandit prin Conventie, cota actuala 1/1, cota initiala 1/1 1) CECIU IONELA MARIANA 2) CECIU FLORIN, soti	A1, A1.1, A1.3
/		
Act Administrativ nr. 75, din 08/01/2024 emis de PRIMĂRIA COMUNEI STOLNICI;		
B4	Intabulare, drept de PROPRIETATE, dobandit prin Construire, cota actuala 1/1, cota initiala 1/1 1) CECIU IONELA MARIANA 2) CECIU FLORIN	A1.2

C. Partea III. SARCINI

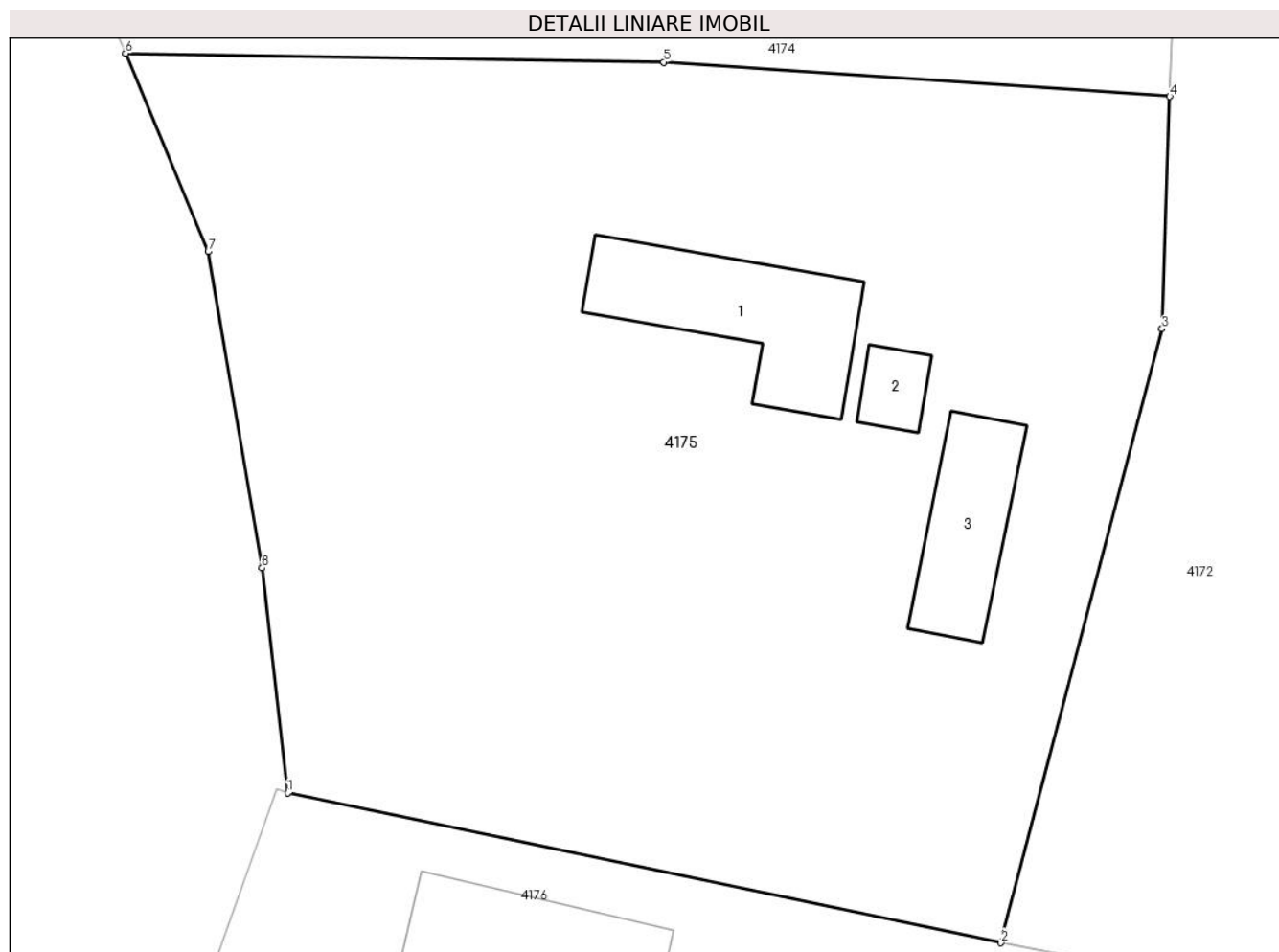
Inscrieri privind dezmembramintele dreptului de proprietate, drepturi reale de garanție și sarcini		Referințe
/		
Act Administrativ nr. 72, din 29/12/2021 emis de PRIMĂRIA STOLNICI;		
C2	Se radiaza inscrierea din incheierea cu nr. 1537 din data de 27,02,2013, partea C poz 1	A1, A1.1, A1.3

Anexa Nr. 1 La Partea I

Teren

Nr cadastral	Suprafața (mp)*	Observații / Referințe
80609	1.488	

* Suprafața este determinată în planul de proiecție Stereo 70.



Date referitoare la teren

Crt	Categorie folosință	Intra vilan	Suprafața (mp)	Tarla	Parcelă	Nr. topo	Observații / Referințe
1	curți constructii	DA	1.488	5	347,348	-	

Date referitoare la construcții

Crt	Număr	Destinație construcție	Supraf. (mp)	Situație juridică	Observații / Referințe
A1.1	80609-C1	construcții de locuințe	Din acte: 62 Masurata: 57	Cu acte	Nr. niveluri:1; S. construita la sol:57 mp; S. construita desfasurata:57 mp;
A1.2		construcții anexa	10	Cu acte	Nr. niveluri:1; S. construita la sol:10 mp; S. construita desfasurata:10 mp;
A1.3	80609-C3	construcții anexa	Din acte: 37 Masurata: 36	Cu acte	Nr. niveluri:1; S. construita la sol:36 mp; S. construita desfasurata:36 mp;

Lungime Segmente

1) Valorile lungimilor segmentelor sunt obținute din proiecție în plan.

Punct început	X / Y	Punct sfârșit	X / Y	Lungime segment (** (m)
1	484.069,828 338.223,036	2	484.102,635 338.216,151	33.522
2	484.102,635 338.216,151	3	484.110,036 338.244,366	29.17

Punct început	X / Y	Punct sfârșit	X / Y	Lungime segment (** (m)
3	484.110,036 338.244,366	4	484.110,396 338.255,046	10.686
4	484.110,396 338.255,046	5	484.087,13 338.256,622	23.319
5	484.087,13 338.256,622	6	484.062,374 338.257,032	24.759
6	484.062,374 338.257,032	7	484.066,176 338.247,918	9.875
7	484.066,176 338.247,918	8	484.068,65 338.233,375	14.752
8	484.068,65 338.233,375	1	484.069,828 338.223,036	10.406

** Lungimile segmentelor sunt determinate în planul de proiecție Stereo 70 și sunt rotunjite la 1 milimetru.

*** Distanța dintre puncte este formată din segmente cumulate ce sunt mai mici decât valoarea 1 milimetru.

**DATE DESPRE IMOBILUL NR. 4176**

Oficiul de Cadastru și Publicitate Imobiliară ARGES
Biroul de Cadastru și Publicitate Imobiliară Costesti

A. Partea I. Descrierea imobilului

TEREN Intravilan

Nr. CF vechi:79
Nr. cadastral vechi:84

Adresa: Loc. Vlascuta, Nr. 108, Jud. Arges

Nr. Crt	Nr cadastral Nr. topografic	Suprafața* (mp)	Observații / Referințe
A1		Din acte: 3.993 Masurata: 4.051	Sector cadastral:63 Teren imprejmuit;

Construcții

Crt	Nr cadastral Nr. topografic	Adresa	Observații / Referințe
A1.1		Loc. Vlascuta, Nr. 108, Jud. Arges	Nr. niveluri:1; S. construita la sol:69 mp; S. construita desfasurata:69 mp;
A1.2		Loc. Vlascuta, Nr. 108, Jud. Arges	Nr. niveluri:1; S. construita la sol:37 mp; S. construita desfasurata:37 mp;
A1.3		Loc. Vlascuta, Nr. 108, Jud. Arges	Nr. niveluri:1; S. construita la sol:22 mp; S. construita desfasurata:22 mp;

B. Partea II. Proprietari și acte

Inscrieri privitoare la dreptul de proprietate și alte drepturi reale		Referințe
/		
Act Notarial nr. 1565, din 28/08/2001 emis de BNP DANCIU ILIE;		
B1	Intabulare, drept de PROPRIETATE bun comun , dobandit prin Conventie, cota actuala 1/1, cota initiala 1/1 1) GHEOROE ION, căsătorit cu 2) GHEOROE FLORINA, lipsă CNP	A1, A1.1, A1.2
Act Administrativ nr. 75, din 08/01/2024 emis de PRIMĂRIA COMUNEI STOLNICI;		
B3	Intabulare, drept de PROPRIETATE, dobandit prin Construire, cota actuala 1/1, cota initiala 1/1 1) GHEOROE ION 2) GHEOROE FLORINA, lipsă CNP	A1.3

C. Partea III. SARCINI .

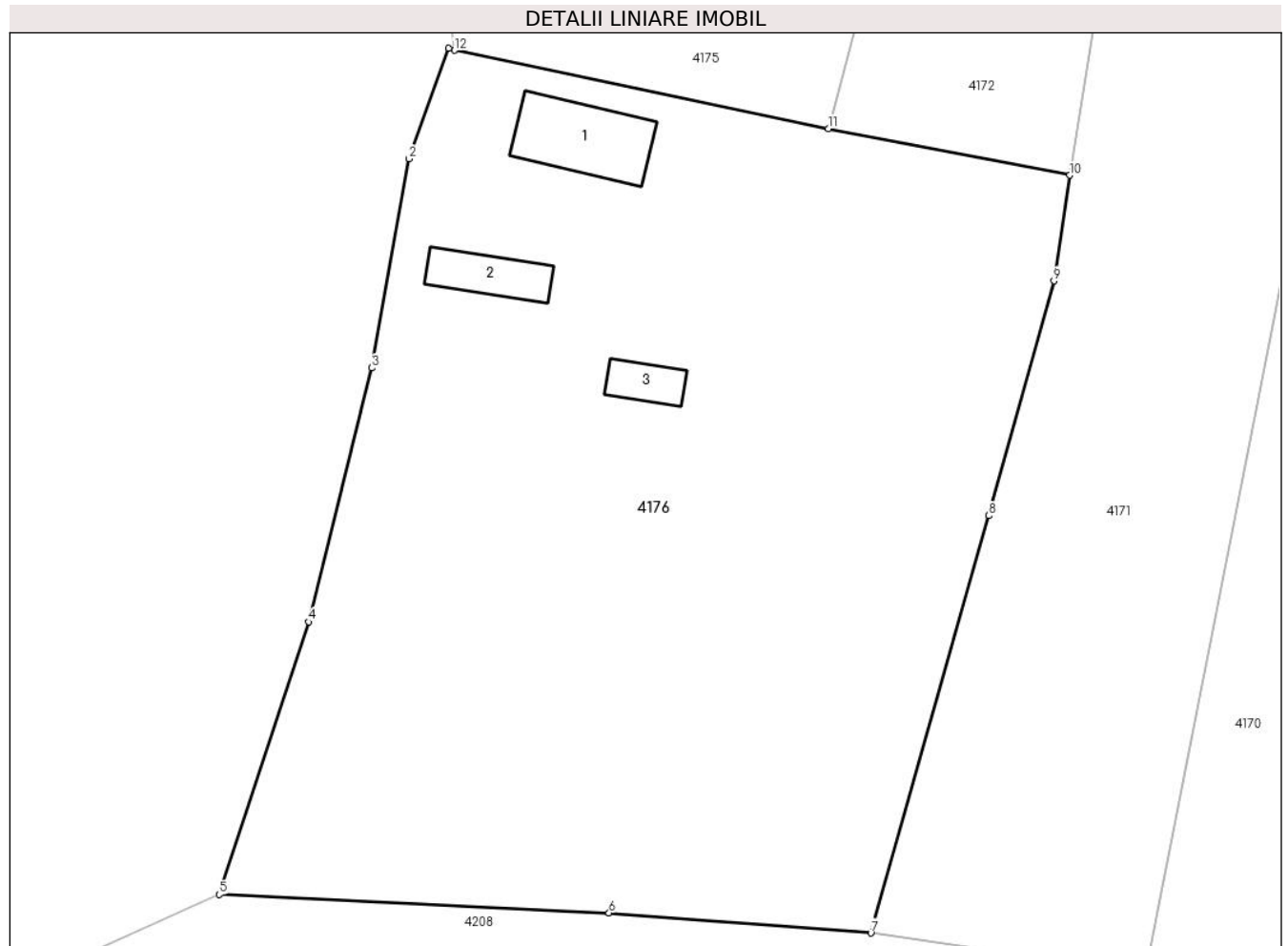
Inscrieri privind dezmembramintele dreptului de proprietate, drepturi reale de garanție și sarcini	Referințe
NU SUNT	

Anexa Nr. 1 La Partea I

Teren

Nr cadastral	Suprafața (mp)*	Observații / Referințe
	Din acte: 3.993 Masurata: 4.051	

* Suprafața este determinată în planul de proiecție Stereo 70.



Date referitoare la teren

Crt	Categorie folosință	Intravilan	Suprafața (mp)	Tarla	Parcelă	Nr. topo	Observații / Referințe
1	curți constructii	DA	790	5	346	-	
2	livada	DA	3.261	5	344,345	-	

Date referitoare la construcții

Crt	Număr	Destinație construcție	Supraf. (mp)	Situație juridică	Observații / Referințe
A1.1		construcții de locuințe	69	Cu acte	Nr. niveluri:1; S. construita la sol:69 mp; S. construita desfasurata:69 mp;
A1.2		construcții anexa	37	Cu acte	Nr. niveluri:1; S. construita la sol:37 mp; S. construita desfasurata:37 mp;
A1.3		construcții anexa	22	Cu acte	Nr. niveluri:1; S. construita la sol:22 mp; S. construita desfasurata:22 mp;

Lungime Segmente

1) Valorile lungimilor segmentelor sunt obținute din proiecție în plan.

Punct început	X / Y	Punct sfârșit	X / Y	Lungime segment (** (m)
1	484.069,313 338.223,221	2	484.065,841 338.213,51	10.313

Punct început	X / Y	Punct sfârșit	X / Y	Lungime segment (** (m)
2	484.065,841 338.213,51	3	484.062,525 338.195,159	18.648
3	484.062,525 338.195,159	4	484.056,997 338.172,862	22.972
4	484.056,997 338.172,862	5	484.049,167 338.148,937	25.174
5	484.049,167 338.148,937	6	484.083,389 338.147,304	34.261
6	484.083,389 338.147,304	7	484.106,368 338.145,55	23.046
7	484.106,368 338.145,55	8	484.116,738 338.182,183	38.072
8	484.116,738 338.182,183	9	484.122,457 338.202,789	21.385
9	484.122,457 338.202,789	10	484.123,833 338.212,077	9.389
10	484.123,833 338.212,077	11	484.102,635 338.216,151	21.586
11	484.102,635 338.216,151	12	484.069,828 338.223,036	33.522
12	484.069,828 338.223,036	1	484.069,313 338.223,221	0.547

** Lungimile segmentelor sunt determinate în planul de proiecție Stereo 70 și sunt rotunjite la 1 milimetru.

*** Distanța dintre puncte este formată din segmente cumulate ce sunt mai mici decât valoarea 1 milimetru.

**DATE DESPRE IMOBILUL NR. 4177**

Oficiul de Cadastru și Publicitate Imobiliară ARGES
Biroul de Cadastru și Publicitate Imobiliară Costesti

A. Partea I. Descrierea imobilului

TEREN Intravilan

Adresa: Loc. Vlascuta, Jud. Arges

Nr. Crt	Nr cadastral Nr. topografic	Suprafața* (mp)	Observații / Referințe
A1	81078	5.000	Sector cadastral:63 Teren neimprejmuit;

B. Partea II. Proprietari și acte

Inscrieri privitoare la dreptul de proprietate și alte drepturi reale	Referințe
9196 / 21/09/2015	
Act Notarial nr. 3282, din 10/09/2015 emis de SIMONESCU DIACONU NICOLAE;	
B2	A1
Intabulare, drept de PROPRIETATE bun comun,, dobandit prin Conventie, cota actuala 1/1, cota initiala 1/1	
1) MARINESCU GIANINA CĂTĂLINA, , casatorita cu	
2) MARINESCU VICTOR FLORIN	

C. Partea III. SARCINI .

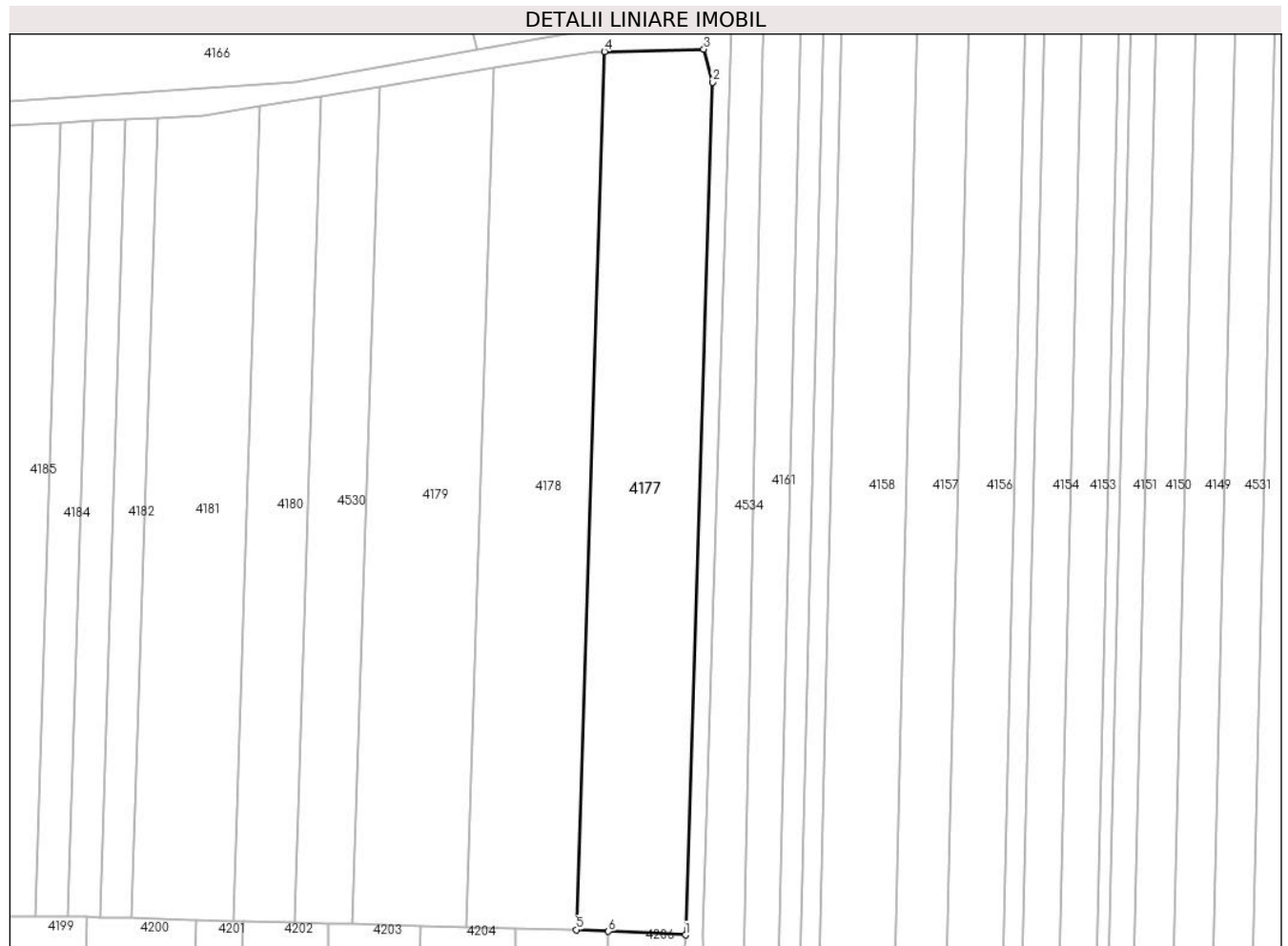
Inscrieri privind dezmembramintele dreptului de proprietate, drepturi reale de garanție și sarcini	Referințe
NU SUNT	

Anexa Nr. 1 La Partea I

Teren

Nr cadastral	Suprafața (mp)*	Observații / Referințe
81078	5.000	

* Suprafața este determinată în planul de proiecție Stereo 70.



Date referitoare la teren

Crt	Categorie folosință	Intra vilan	Suprafața (mp)	Tarla	Parcelă	Nr. topo	Observații / Referințe
1	arabil	DA	5.000	36	481	-	in act se regasesete tarla 6, parcela 358/8

Lungime Segmente

1) Valorile lungimilor segmentelor sunt obținute din proiecție în plan.

Punct început	X / Y	Punct sfârșit	X / Y	Lungime segment (** (m)
1	484.353,947 337.950,639	2	484.360,18 338.144,99	194.451
2	484.360,18 338.144,99	3	484.358,16 338.152,489	7.766
3	484.358,16 338.152,489	4	484.335,489 338.151,954	22.677
4	484.335,489 338.151,954	5	484.329,069 337.951,801	200.256
5	484.329,069 337.951,801	6	484.336,385 337.951,459	7.324

Punct început	X / Y	Punct sfârșit	X / Y	Lungime segment (** (m)
6	484.336,385 337.951,459	1	484.353,947 337.950,639	17.581

** Lungimile segmentelor sunt determinate în planul de proiecție Stereo 70 și sunt rotunjite la 1 milimetru.

*** Distanța dintre puncte este formată din segmente cumulate ce sunt mai mici decât valoarea 1 milimetru.

**DATE DESPRE IMOBILUL NR. 4178**

Oficiul de Cadastru și Publicitate Imobiliară ARGES
Biroul de Cadastru și Publicitate Imobiliară Costesti

A. Partea I. Descrierea imobilului

TEREN Extravilan

Adresa: Jud. Arges

Nr. Crt	Nr cadastral Nr. topografic	Suprafața* (mp)	Observații / Referințe
A1		5.000	Sector cadastral:63 Teren neimprejmuit;

B. Partea II. Proprietari și acte

Inscrieri privitoare la dreptul de proprietate și alte drepturi reale	Referințe
/	
Act Administrativ nr. 96484, din 19/05/1997 emis de CJPSDPAT ARGES;	
B1	A1
Intabulare, drept de PROPRIETATE, dobandit prin Reconstituire, cota actuala 1/1, cota initiala 1/1 1) BARAGAU ILINCA, lipsă CNP	

C. Partea III. SARCINI .

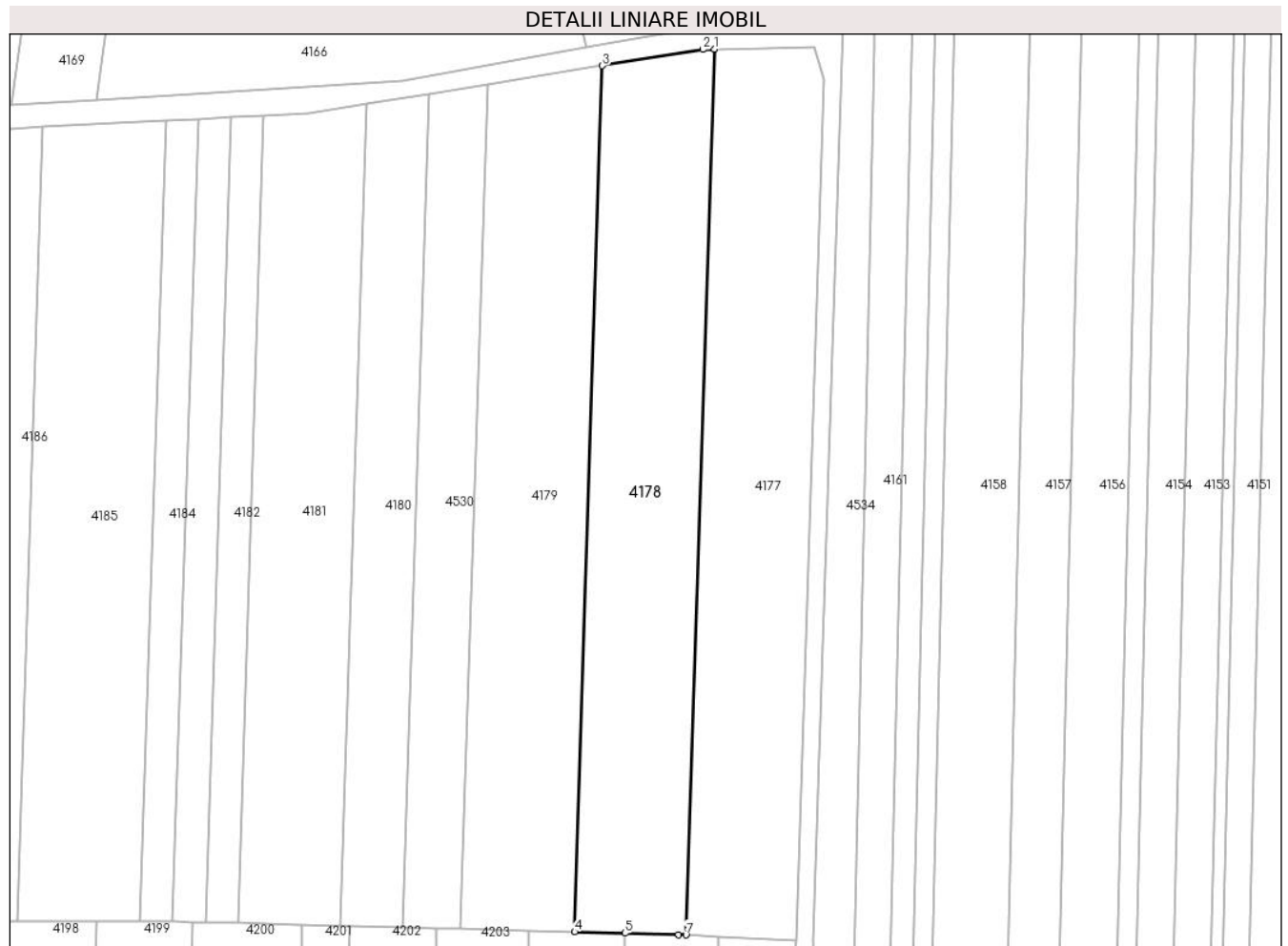
Inscrieri privind dezmembramintele dreptului de proprietate, drepturi reale de garanție și sarcini	Referințe
NU SUNT	

Anexa Nr. 1 La Partea I

Teren

Nr cadastral	Suprafața (mp)*	Observații / Referințe
	5.000	

* Suprafața este determinată în planul de proiecție Stereo 70.



Date referitoare la teren

Crt	Categorie folosință	Intravilan	Suprafața (mp)	Tarla	Parcelă	Nr. topo	Observații / Referințe
1	arabil	NU	5.000	36	481	-	

Lungime Segmente

1) Valorile lungimilor segmentelor sunt obținute din proiecție în plan.

Punct început	X / Y	Punct sfârșit	X / Y	Lungime segment (** (m)
1	484.335,489 338.151,954	2	484.332,858 338.151,892	2.632
2	484.332,858 338.151,892	3	484.310,126 338.148,197	23.03
3	484.310,126 338.148,197	4	484.303,849 337.952,492	195.806
4	484.303,849 337.952,492	5	484.315,264 337.952,195	11.419
5	484.315,264 337.952,195	6	484.327,398 337.951,879	12.138

Punct început	X / Y	Punct sfârșit	X / Y	Lungime segment (** (m)
6	484.327,398 337.951,879	7	484.329,069 337.951,801	1.673
7	484.329,069 337.951,801	1	484.335,489 338.151,954	200.256

** Lungimile segmentelor sunt determinate în planul de proiecție Stereo 70 și sunt rotunjite la 1 milimetru.

*** Distanța dintre puncte este formată din segmente cumulate ce sunt mai mici decât valoarea 1 milimetru.

**DATE DESPRE IMOBILUL NR. 4179**

Oficiul de Cadastru și Publicitate Imobiliară ARGES
Biroul de Cadastru și Publicitate Imobiliară Costesti

A. Partea I. Descrierea imobilului

TEREN Extravilan

Adresa: Jud. Arges

Nr. Crt	Nr cadastral Nr. topografic	Suprafața* (mp)	Observații / Referințe
A1		5.000	Sector cadastral:63 Teren neimprejmit;

B. Partea II. Proprietari și acte

Inscrieri privitoare la dreptul de proprietate și alte drepturi reale		Referințe
/		
Act Notarial nr. 175, din 17/11/2011 emis de BNP DUMITRU SANDA MAGDALENA;		
B1	Intabulare, drept de PROPRIETATE bun propriu , dobandit prin Succesiune, cota actuala 1/3, cota initiala 1/3 1) TĂRTĂREANU ARGENTINA	A1
B2	Intabulare, drept de PROPRIETATE bun propriu , dobandit prin Succesiune, cota actuala 1/3, cota initiala 1/3 1) MĂCIUCA MARCEL	A1
B3	Intabulare, drept de PROPRIETATE bun propriu , dobandit prin Succesiune, cota actuala 1/3, cota initiala 1/3 1) MĂCIUCĂ CORNEL	A1

C. Partea III. SARCINI .


Inscrieri privind dezmembramintele dreptului de proprietate, drepturi reale de garanție și sarcini	Referințe
NU SUNT	

Anexa Nr. 1 La Partea I

Teren

Nr cadastral	Suprafața (mp)*	Observații / Referințe
	5.000	

* Suprafața este determinată în planul de proiecție Stereo 70.



Date referitoare la teren

Crt	Categorie folosință	Intra vilan	Suprafața (mp)	Tarla	Parcelă	Nr. topo	Observații / Referințe
1	arabil	NU	5.000	36	481	-	în act se regăsește tarla 35, parcela 471/3

Lungime Segmente

1) Valorile lungimilor segmentelor sunt obținute din proiecție în plan.

Punct început	X / Y	Punct sfârșit	X / Y	Lungime segment (** (m)
1	484.310,126 338.148,197	2	484.284,117 338.143,969	26.35
2	484.284,117 338.143,969	3	484.277,998 337.953,166	190.901
3	484.277,998 337.953,166	4	484.293,438 337.952,764	15.445
4	484.293,438 337.952,764	5	484.303,849 337.952,492	10.415
5	484.303,849 337.952,492	1	484.310,126 338.148,197	195.806

**** Lungimile segmentelor sunt determinate în planul de proiecție Stereo 70 și sunt rotunjite la 1 milimetru.**

***** Distanța dintre puncte este formată din segmente cumulate ce sunt mai mici decât valoarea 1 milimetru.**

**DATE DESPRE IMOBILUL NR. 4180**

Oficiul de Cadastru și Publicitate Imobiliară ARGES
Biroul de Cadastru și Publicitate Imobiliară Costesti

A. Partea I. Descrierea imobilului

TEREN Necunoscut

Adresa: Loc. Vlascuta, Jud. Arges

Nr. Crt	Nr cadastral Nr. topografic	Suprafața* (mp)	Observații / Referințe
A1		2.600	Sector cadastral:63 Teren neimprejmuit;

B. Partea II. Proprietari și acte

Inscrieri privitoare la dreptul de proprietate și alte drepturi reale	Referințe
/	
Act Administrativ nr. 61577, din 23/01/1995 emis de CJPSDPAT ARGES;	
B1	A1
Intabulare, drept de PROPRIETATE, dobandit prin Reconstituire, cota actuala 1/1, cota initiala 1/1	
1) BĂRĂGĂU V.R. ION, lipsă CNP	

C. Partea III. SARCINI .

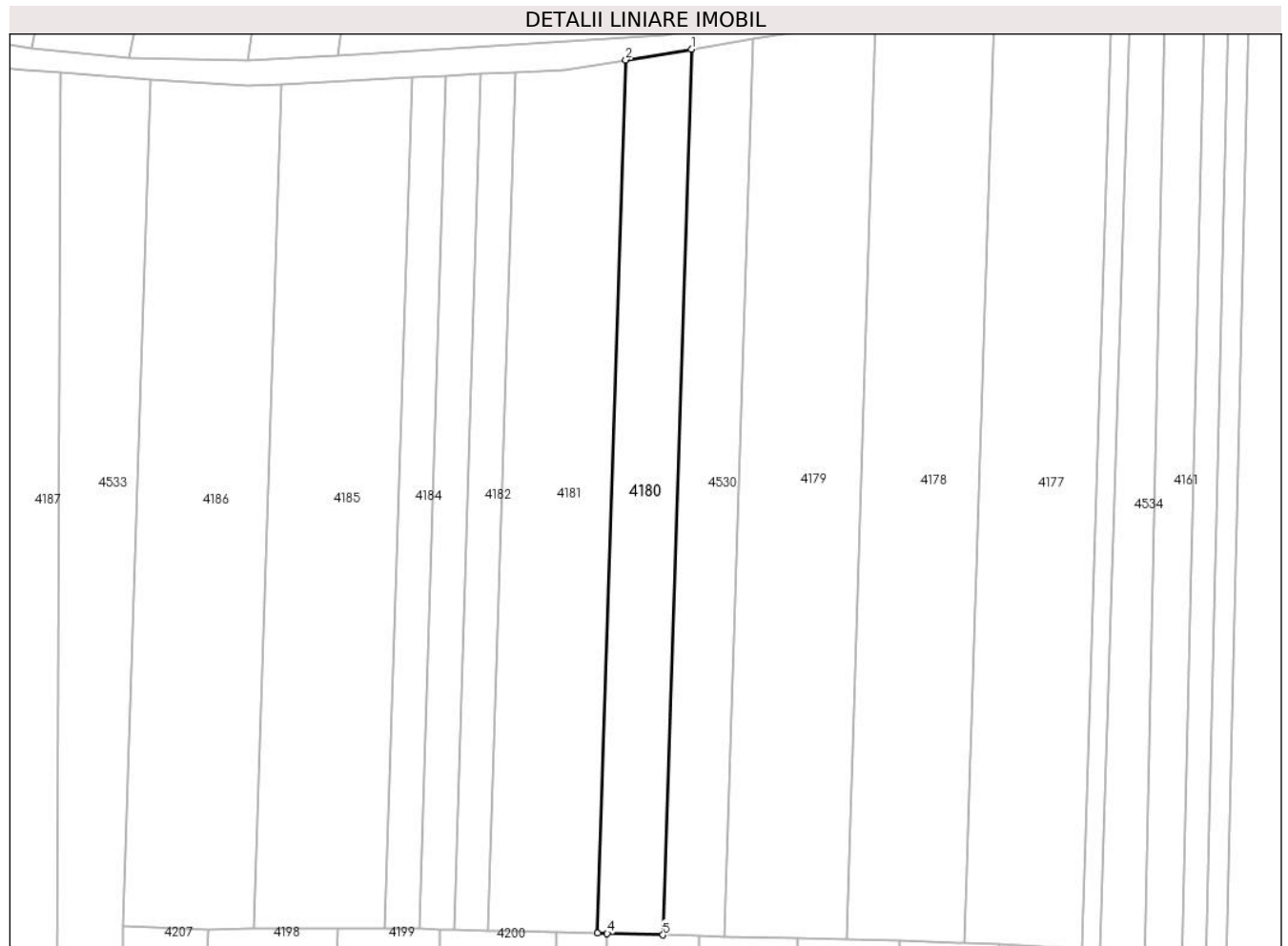
Inscrieri privind dezmembramintele dreptului de proprietate, drepturi reale de garanție și sarcini	Referințe
NU SUNT	

Anexa Nr. 1 La Partea I

Teren

Nr cadastral	Suprafața (mp)*	Observații / Referințe
	2.600	

* Suprafața este determinată în planul de proiecție Stereo 70.



Date referitoare la teren

Crt	Categorie folosință	Intravilan	Suprafața (mp)	Tarla	Parcelă	Nr. topo	Observații / Referințe
1	arabil	DA	2.367	36	481	-	in act se regaseste tarla 6, parcela 359
2	arabil	NU	233	36	481	-	in act se regaseste tarla 6, parcela 359

Lungime Segmente

1) Valorile lungimilor segmentelor sunt obținute din proiecție în plan.

Punct început	X / Y	Punct sfârșit	X / Y	Lungime segment (** (m)
1	484.270,859 338.141,815	2	484.256,882 338.139,543	14.16
2	484.256,882 338.139,543	3	484.250,927 337.953,871	185.767
3	484.250,927 337.953,871	4	484.252,955 337.953,818	2.029
4	484.252,955 337.953,818	5	484.264,82 337.953,509	11.869

Punct început	X / Y	Punct sfârșit	X / Y	Lungime segment (** (m)
5	484.264,82 337.953,509	1	484.270,859 338.141,815	188.403

** Lungimile segmentelor sunt determinate în planul de proiecție Stereo 70 și sunt rotunjite la 1 milimetru.

*** Distanța dintre puncte este formată din segmente cumulate ce sunt mai mici decât valoarea 1 milimetru.

**DATE DESPRE IMOBILUL NR. 4181**

Oficiul de Cadastru și Publicitate Imobiliară ARGES
Biroul de Cadastru și Publicitate Imobiliară Costesti

A. Partea I. Descrierea imobilului

TEREN Intravilan

Adresa: Loc. Vlascuta, Jud. Arges

Nr. Crt	Nr cadastral Nr. topografic	Suprafața* (mp)	Observații / Referințe
A1		4.289	Sector cadastral:63 Teren neimprejmuit;

B. Partea II. Proprietari și acte

Inscrieri privitoare la dreptul de proprietate și alte drepturi reale		Referințe
/		
Act Administrativ nr. 75, din 08/01/2024 emis de PRIMĂRIA COMUNEI STOLNICI;		
B1	Inscrierea posesiei, drept de PROPRIETATE, dobandit prin Lege, cota actuala 1/1, cota initiala 1/1 1) NEIDENTIFICAT NEIDENTIFICAT	A1
Act Normativ nr. 7, din 13/03/1996 emis de PARLAMENTUL ROMÂNIEI (art.13);		
B2	Se notează mențiunea de proprietar neidentificat	A1

C. Partea III. SARCINI .

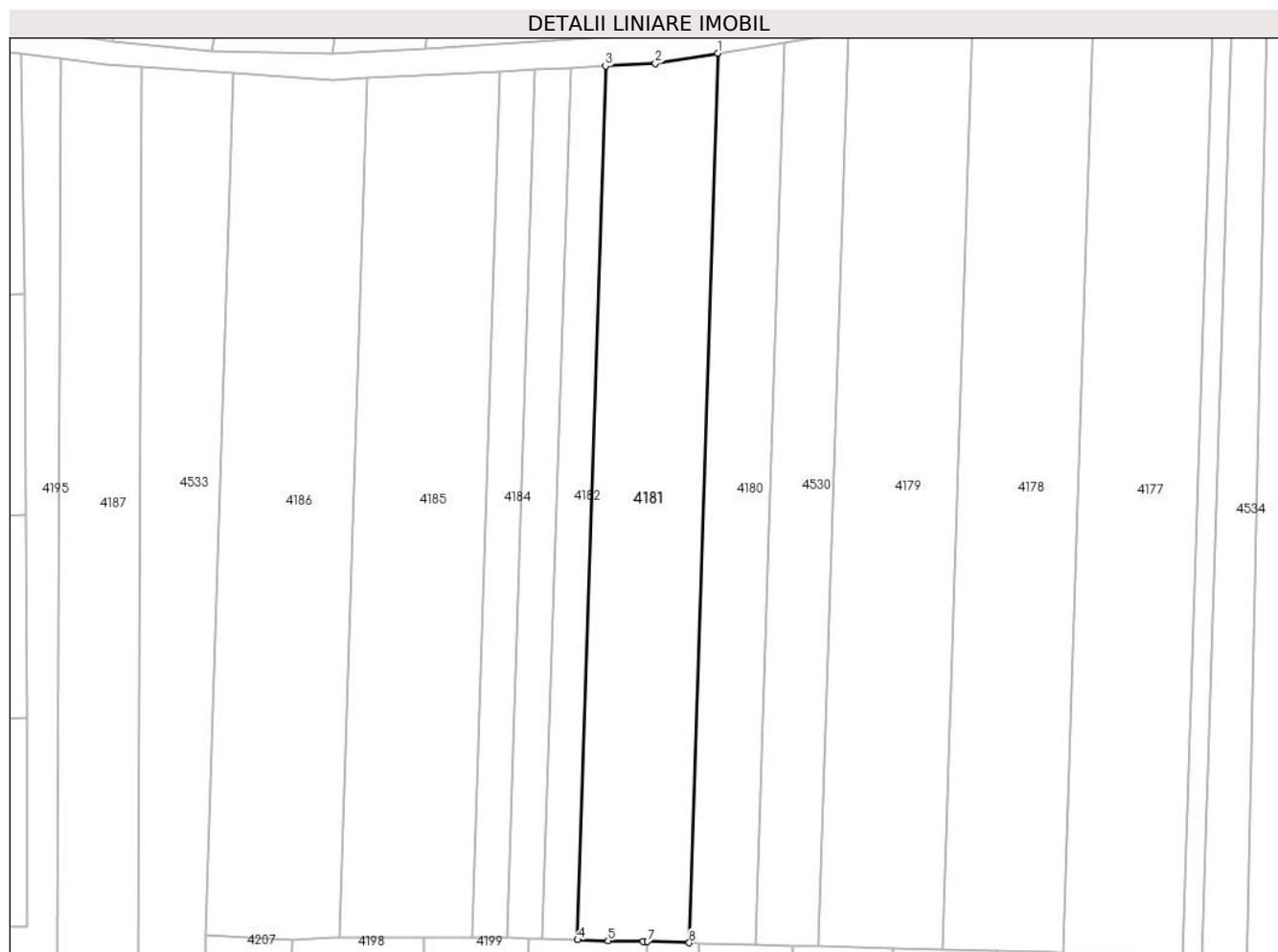
Inscrieri privind dezmembramintele dreptului de proprietate, drepturi reale de garanție și sarcini	Referințe
NU SUNT	

Anexa Nr. 1 La Partea I

Teren

Nr cadastral	Suprafața (mp)*	Observații / Referințe
	4.289	

* Suprafața este determinată în planul de proiecție Stereo 70.



Date referitoare la teren

Crt	Categorie folosință	Intravilan	Suprafața (mp)	Tarla	Parcelă	Nr. topo	Observații / Referințe
1	arabil	DA	4.289	6	358	-	

Lungime Segmente

1) Valorile lungimilor segmentelor sunt obținute din proiecție în plan.

Punct început	X / Y	Punct sfârșit	X / Y	Lungime segment (** (m)
1	484.256,882 338.139,543	2	484.243,846 338.137,424	13.207
2	484.243,846 338.137,424	3	484.233,451 338.136,896	10.408
3	484.233,451 338.136,896	4	484.227,601 337.954,478	182.512
4	484.227,601 337.954,478	5	484.234,001 337.954,312	6.402
5	484.234,001 337.954,312	6	484.241,252 337.954,123	7.253

Punct început	X / Y	Punct sfârșit	X / Y	Lungime segment (** (m)
6	484.241,252 337.954,123	7	484.242,216 337.954,098	0.964
7	484.242,216 337.954,098	8	484.250,927 337.953,871	8.714
8	484.250,927 337.953,871	1	484.256,882 338.139,543	185.767

** Lungimile segmentelor sunt determinate în planul de proiecție Stereo 70 și sunt rotunjite la 1 milimetru.

*** Distanța dintre puncte este formată din segmente cumulate ce sunt mai mici decât valoarea 1 milimetru.

**DATE DESPRE IMOBILUL NR. 4182**

Oficiul de Cadastru și Publicitate Imobiliară ARGES
Biroul de Cadastru și Publicitate Imobiliară Costesti

A. Partea I. Descrierea imobilului

TEREN Intravilan

Adresa: Loc. Vlascuta, Jud. Arges

Nr. Crt	Nr cadastral Nr. topografic	Suprafața* (mp)	Observații / Referințe
A1		1.330	Sector cadastral:63 Teren neimprejmuit;

B. Partea II. Proprietari și acte

Inscrieri privitoare la dreptul de proprietate și alte drepturi reale		Referințe
/		
Act Administrativ nr. 13941, din 18/06/1993 emis de CJPSDPAT ARGES (certificat de deces nr.70 din data de 20.12.2021 emis de primăria comunei Stolnici);		
B1	Intabulare, drept de PROPRIETATE, dobandit prin Reconstituire, cota actuala 1/1, cota initiala 1/1 1) MIU GHERGHINA DEFUNCT:Da	A1

C. Partea III. SARCINI .

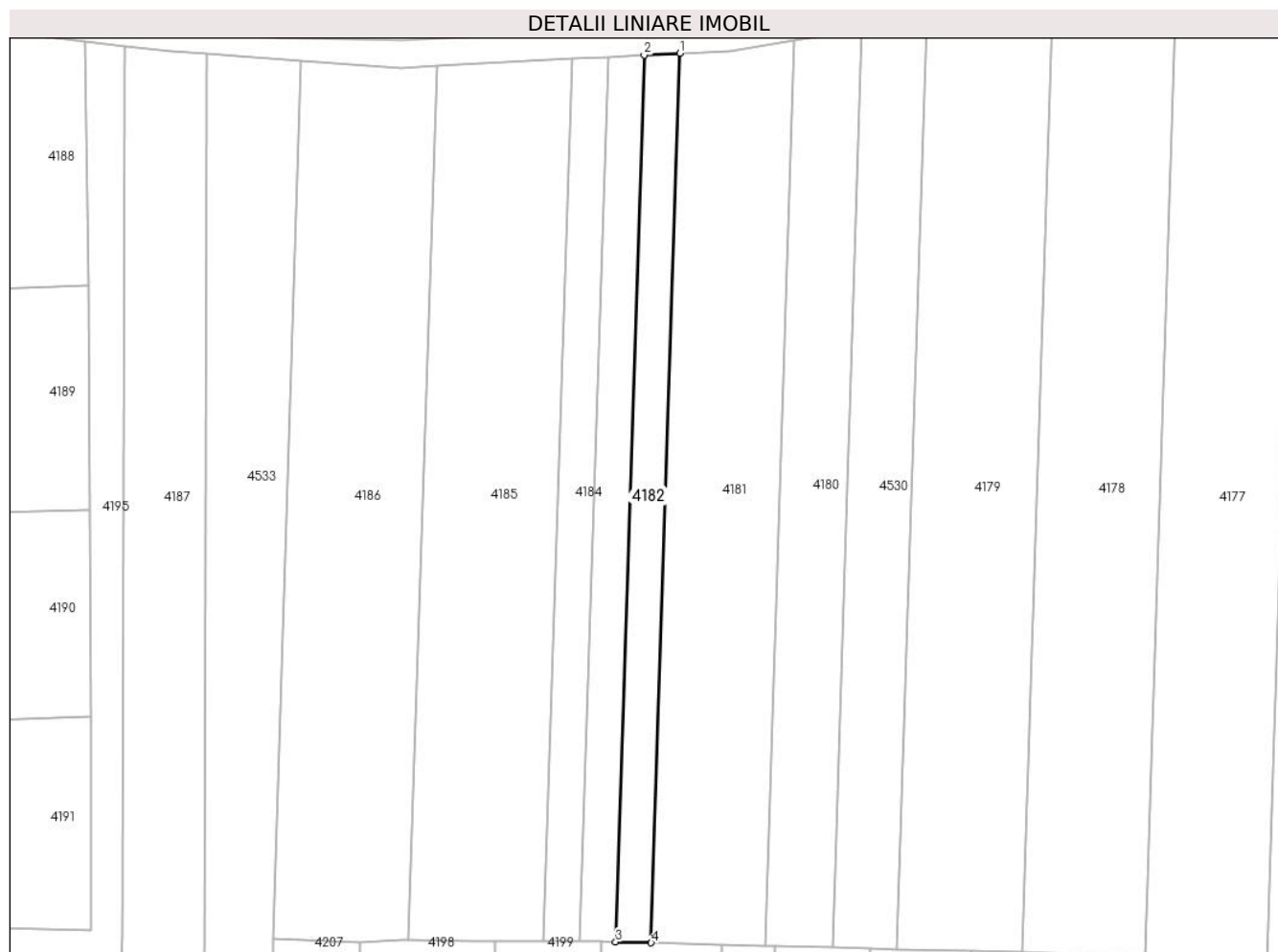
Inscrieri privind dezmembramintele dreptului de proprietate, drepturi reale de garanție și sarcini	Referințe
NU SUNT	

Anexa Nr. 1 La Partea I

Teren

Nr cadastral	Suprafața (mp)*	Observații / Referințe
	1.330	

* Suprafața este determinată în planul de proiecție Stereo 70.



Date referitoare la teren

Crt	Categorie folosință	Intra vilan	Suprafața (mp)	Tarla	Parcelă	Nr. topo	Observații / Referințe
1	arabil	DA	1.330	6	358	-	în act se regaseste parcela 388/1

Lungime Segmente

1) Valorile lungimilor segmentelor sunt obținute din proiecție în plan.

Punct început	X / Y	Punct sfârșit	X / Y	Lungime segment (** (m)
1	484.233,451 338.136,896	2	484.226,137 338.136,524	7.323
2	484.226,137 338.136,524	3	484.220,305 337.954,668	181.949
3	484.220,305 337.954,668	4	484.227,601 337.954,478	7.298
4	484.227,601 337.954,478	1	484.233,451 338.136,896	182.512

** Lungimile segmentelor sunt determinate în planul de proiecție Stereo 70 și sunt rotunjite la 1 milimetru.

***** Distanţa dintre puncte este formată din segmente cumulate ce sunt mai mici decât valoarea 1 milimetru.**

**DATE DESPRE IMOBILUL NR. 4183**

Oficiul de Cadastru și Publicitate Imobiliară ARGES
Biroul de Cadastru și Publicitate Imobiliară Costesti

A. Partea I. Descrierea imobilului

TEREN Intravilan

Adresa: Loc. Vlascuta, Jud. Arges

Nr. Crt	Nr cadastral Nr. topografic	Suprafața* (mp)	Observații / Referințe
A1	81326	1.344	Sector cadastral:63 Teren neimprejmuit;

B. Partea II. Proprietari și acte

Inscrieri privitoare la dreptul de proprietate și alte drepturi reale		Referințe
9465 / 29/09/2015		
Act Notarial nr. 381, din 21/09/2015 emis de N.P. GRECU CARMEN (act administrativ nr. 58972/05-01-1995 emis de COMISIA JUDETEANA ARGES; act administrativ nr. 4808/23-09-2015 emis de PRIMARIA COMUNEI STOLNICI; act administrativ nr. 4807/23-09-2015 emis de PRIMARIA COMUNEI STOLNICI);		
B1	Intabulare, drept de PROPRIETATE bun propriu,, dobandit prin Succesiune, cota actuala 1/1, cota initiala 1/1 1) DUMITRANA MARIAN	A1

C. Partea III. SARCINI .

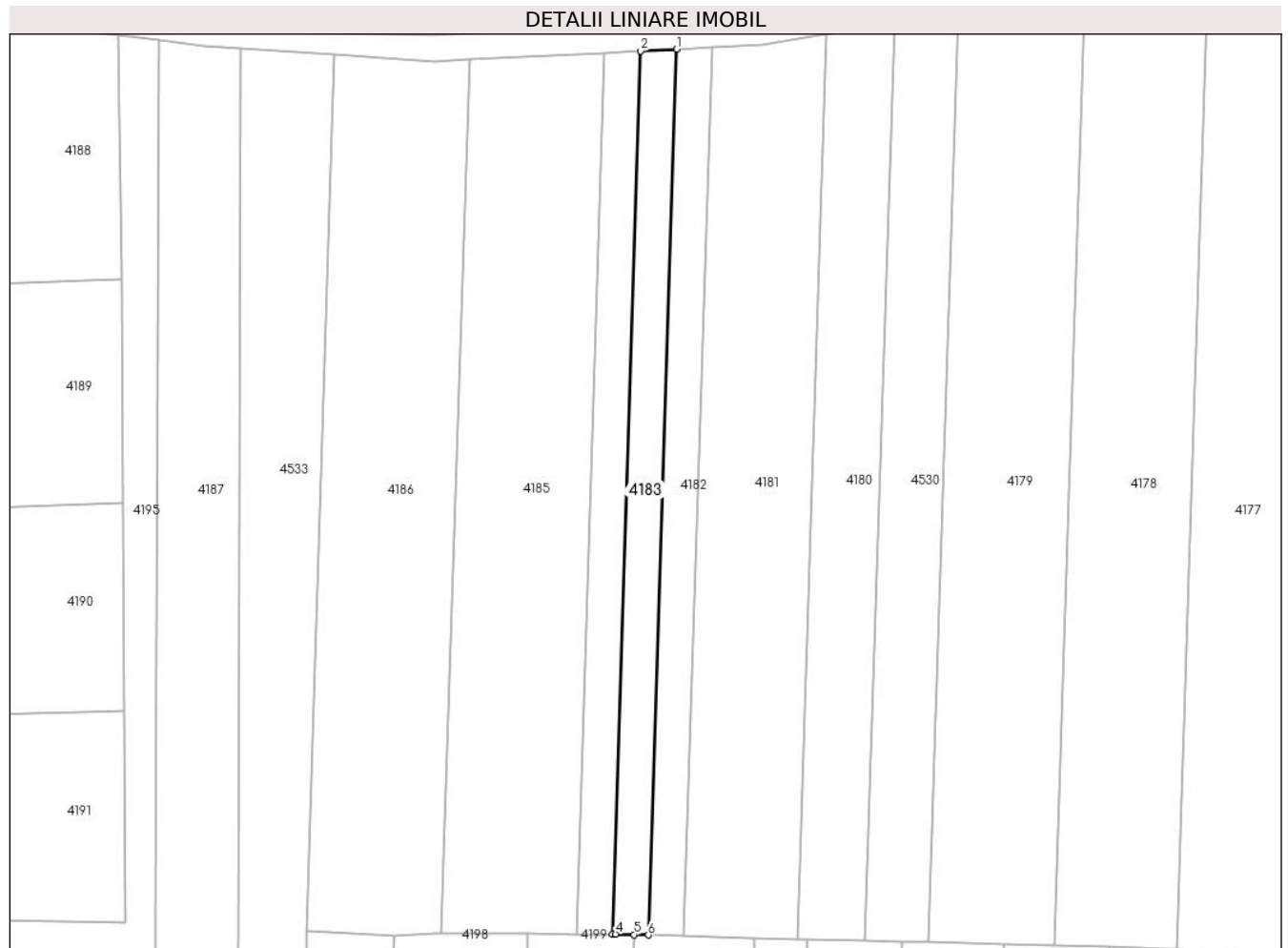
Inscrieri privind dezmembramintele dreptului de proprietate, drepturi reale de garanție și sarcini	Referințe
NU SUNT	

Anexa Nr. 1 La Partea I

Teren

Nr cadastral	Suprafața (mp)*	Observații / Referințe
81326	1.344	

* Suprafața este determinată în planul de proiecție Stereo 70.



Date referitoare la teren

Crt	Categorie folosință	Intravilan	Suprafața (mp)	Tarla	Parcelă	Nr. topo	Observații / Referințe
1	arabil	DA	1.344	6	358	-	

Lungime Segmente

1) Valorile lungimilor segmentelor sunt obținute din proiecție în plan.

Punct început	X / Y	Punct sfârșit	X / Y	Lungime segment (** (m)
1	484.226,137 338.136,524	2	484.218,723 338.136,148	7.424
2	484.218,723 338.136,148	3	484.212,908 337.954,846	181.395
3	484.212,908 337.954,846	4	484.213,564 337.954,844	0.656
4	484.213,564 337.954,844	5	484.217,39 337.954,744	3.827
5	484.217,39 337.954,744	6	484.220,305 337.954,668	2.916

Punct început	X / Y	Punct sfârșit	X / Y	Lungime segment (** (m)
6	484.220,305 337.954,668	1	484.226,137 338.136,524	181.949

** Lungimile segmentelor sunt determinate în planul de proiecție Stereo 70 și sunt rotunjite la 1 milimetru.

*** Distanța dintre puncte este formată din segmente cumulate ce sunt mai mici decât valoarea 1 milimetru.

**DATE DESPRE IMOBILUL NR. 4184**

Oficiul de Cadastru și Publicitate Imobiliară ARGES
Biroul de Cadastru și Publicitate Imobiliară Costesti

A. Partea I. Descrierea imobilului

TEREN Intravilan

Adresa: Loc. Vlascuta, Jud. Arges

Nr. Crt	Nr cadastral Nr. topografic	Suprafața* (mp)	Observații / Referințe
A1		1.330	Sector cadastral:63 Teren neimprejmuit;

B. Partea II. Proprietari și acte

Inscrieri privitoare la dreptul de proprietate și alte drepturi reale	Referințe
/	
Act Administrativ nr. 61577, din 23/01/1995 emis de CJPSDPAT ARGES;	
B1	A1
Intabulare, drept de PROPRIETATE, dobandit prin Reconstituire, cota actuala 1/1, cota initiala 1/1	
1) BĂRĂGAU V.R. ION, lipsă CNP	

C. Partea III. SARCINI .

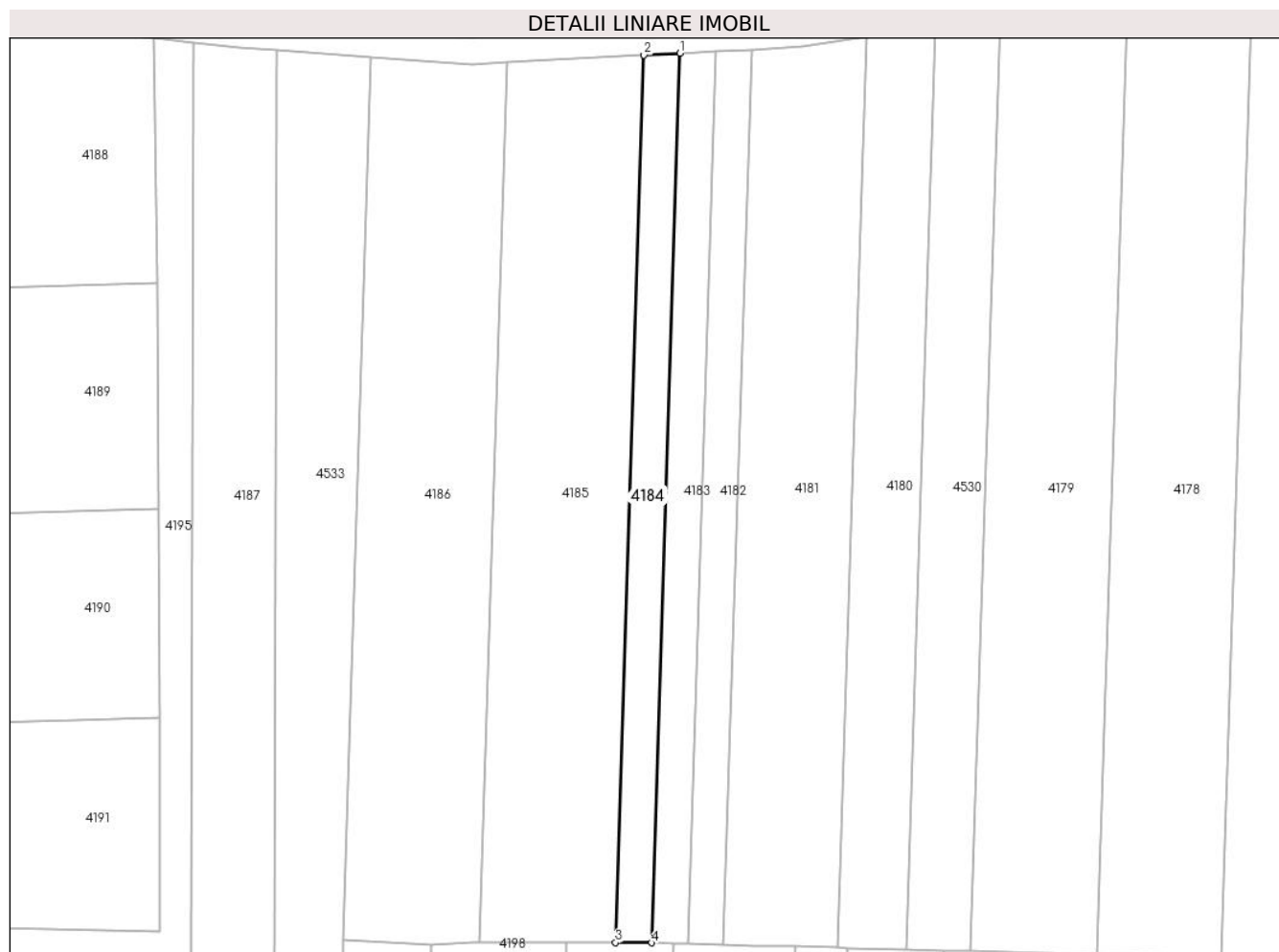
Inscrieri privind dezmembramintele dreptului de proprietate, drepturi reale de garanție și sarcini	Referințe
NU SUNT	

Anexa Nr. 1 La Partea I

Teren

Nr cadastral	Suprafața (mp)*	Observații / Referințe
	1.330	

* Suprafața este determinată în planul de proiecție Stereo 70.



Date referitoare la teren

Crt	Categorie folosință	Intravilan	Suprafața (mp)	Tarla	Parcelă	Nr. topo	Observații / Referințe
1	arabil	DA	1.330	6	358	-	în act se regăsește parcela 359

Lungime Segmente

1) Valorile lungimilor segmentelor sunt obținute din proiecție în plan.

Punct început	X / Y	Punct sfârșit	X / Y	Lungime segment (** (m)
1	484.218,723 338.136,148	2	484.211,367 338.135,774	7.366
2	484.211,367 338.135,774	3	484.205,565 337.954,867	181.0
3	484.205,565 337.954,867	4	484.212,908 337.954,846	7.343
4	484.212,908 337.954,846	1	484.218,723 338.136,148	181.395

** Lungimile segmentelor sunt determinate în planul de proiecție Stereo 70 și sunt rotunjite la 1 milimetru.

***** Distanţa dintre puncte este formată din segmente cumulate ce sunt mai mici decât valoarea 1 milimetru.**

**DATE DESPRE IMOBILUL NR. 4185**

Oficiul de Cadastru și Publicitate Imobiliară ARGES
Biroul de Cadastru și Publicitate Imobiliară Costesti

A. Partea I. Descrierea imobilului

TEREN Intravilan

Adresa: Loc. Vlascuta, Jud. Arges

Nr. Crt	Nr cadastral Nr. topografic	Suprafața* (mp)	Observații / Referințe
A1		5.000	Sector cadastral:63 Teren neimprejmuit;

B. Partea II. Proprietari și acte

Inscrieri privitoare la dreptul de proprietate și alte drepturi reale		Referințe
/		
Act Administrativ nr. 58922, din 15/11/1994 emis de CJPSDPAT ARGES (certificat de deces nr.78 din data de 26.11.1999 emis de primăria comunei Stolnici);		
B1	Intabulare, drept de PROPRIETATE, dobandit prin Reconstituire, cota actuala 1/1, cota initiala 1/1 1) LUNGU C CONSTANTIN DEFUNCT:Da	A1

C. Partea III. SARCINI .

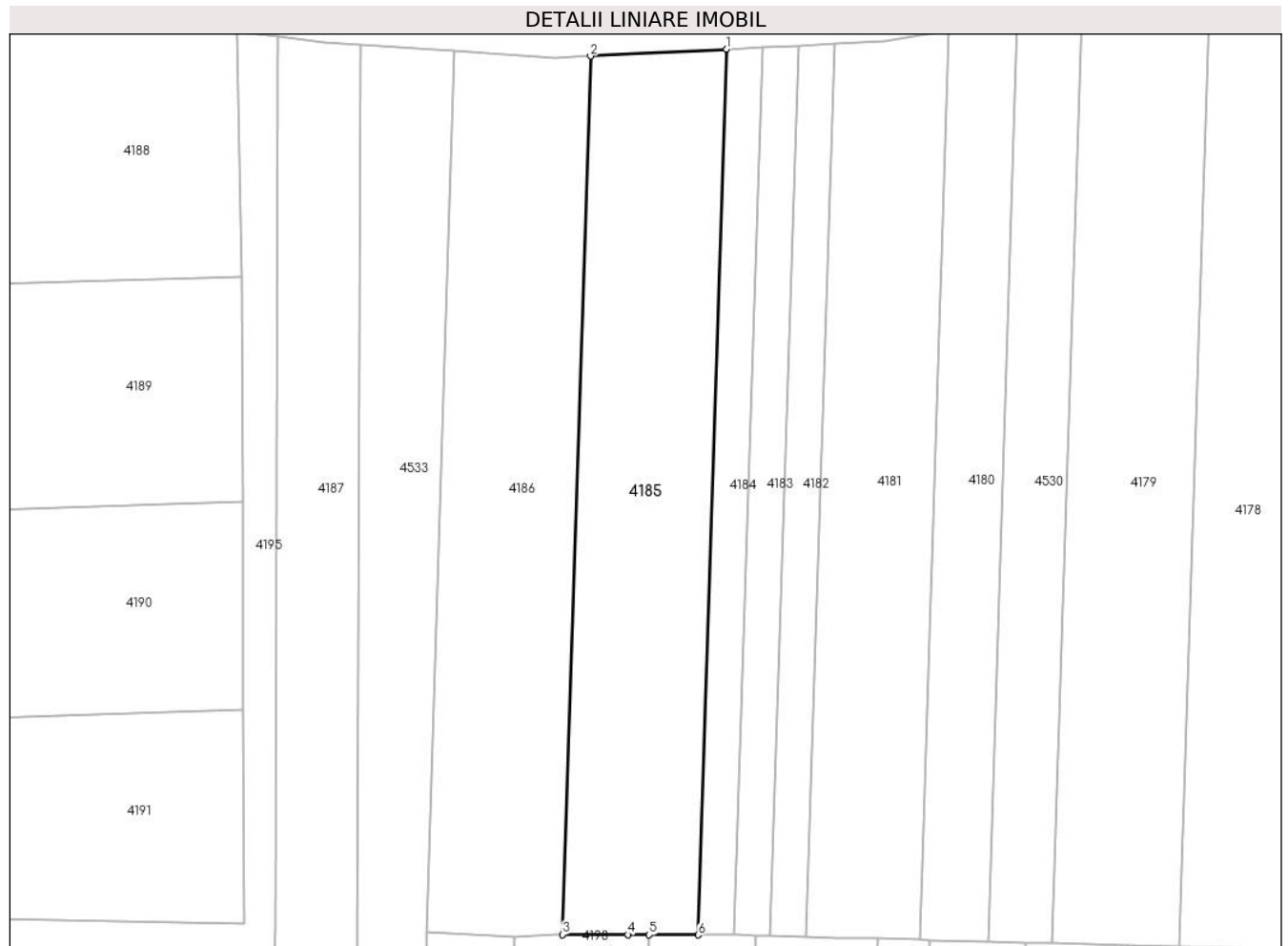
Inscrieri privind dezmembramintele dreptului de proprietate, drepturi reale de garanție și sarcini	Referințe
NU SUNT	

Anexa Nr. 1 La Partea I

Teren

Nr cadastral	Suprafața (mp)*	Observații / Referințe
	5.000	

* Suprafața este determinată în planul de proiecție Stereo 70.



Date referitoare la teren

Crt	Categorie folosință	Intravilan	Suprafața (mp)	Tarla	Parcelă	Nr. topo	Observații / Referințe
1	arabil	DA	5.000	6	358,359,360	-	

Lungime Segmente

1) Valorile lungimilor segmentelor sunt obținute din proiecție în plan.

Punct început	X / Y	Punct sfârșit	X / Y	Lungime segment (** (m)
1	484.211,367 338.135,774	2	484.183,569 338.134,362	27.834
2	484.183,569 338.134,362	3	484.177,815 337.954,946	179.508
3	484.177,815 337.954,946	4	484.191,163 337.954,908	13.348
4	484.191,163 337.954,908	5	484.195,567 337.954,895	4.404
5	484.195,567 337.954,895	6	484.205,565 337.954,867	9.998

Punct început	X / Y	Punct sfârșit	X / Y	Lungime segment (** (m)
6	484.205,565 337.954,867	1	484.211,367 338.135,774	181.0

** Lungimile segmentelor sunt determinate în planul de proiecție Stereo 70 și sunt rotunjite la 1 milimetru.

*** Distanța dintre puncte este formată din segmente cumulate ce sunt mai mici decât valoarea 1 milimetru.

**DATE DESPRE IMOBILUL NR. 4186**

Oficiul de Cadastru și Publicitate Imobiliară ARGES
Biroul de Cadastru și Publicitate Imobiliară Costesti

A. Partea I. Descrierea imobilului

TEREN Intravilan

Nr. CF vechi:296

Nr. cadastral vechi:420

Adresa: Loc. Vlascuta, Jud. Arges

Nr. Crt	Nr cadastral Nr. topografic	Suprafața* (mp)	Observații / Referințe
A1	81150	5.006	Sector cadastral:63 Teren neimprejmuit;

B. Partea II. Proprietari și acte

Inscrieri privitoare la dreptul de proprietate și alte drepturi reale		Referințe
202 / 17/02/2006		
Act Notarial nr. 830, din 16/02/2006 emis de N.P. GRECU CARMEN;		
B1	Intabulare, drept de PROPRIETATE bun comun,, dobandit prin Conventie, cota actuala 1/1, cota initiala 1/1 1) CECIU FLORIN, casatorit cu 2) CECIU IONELA MARIANA <i>OBSERVATII: (provenita din conversia CF 296)</i>	A1

C. Partea III. SARCINI .

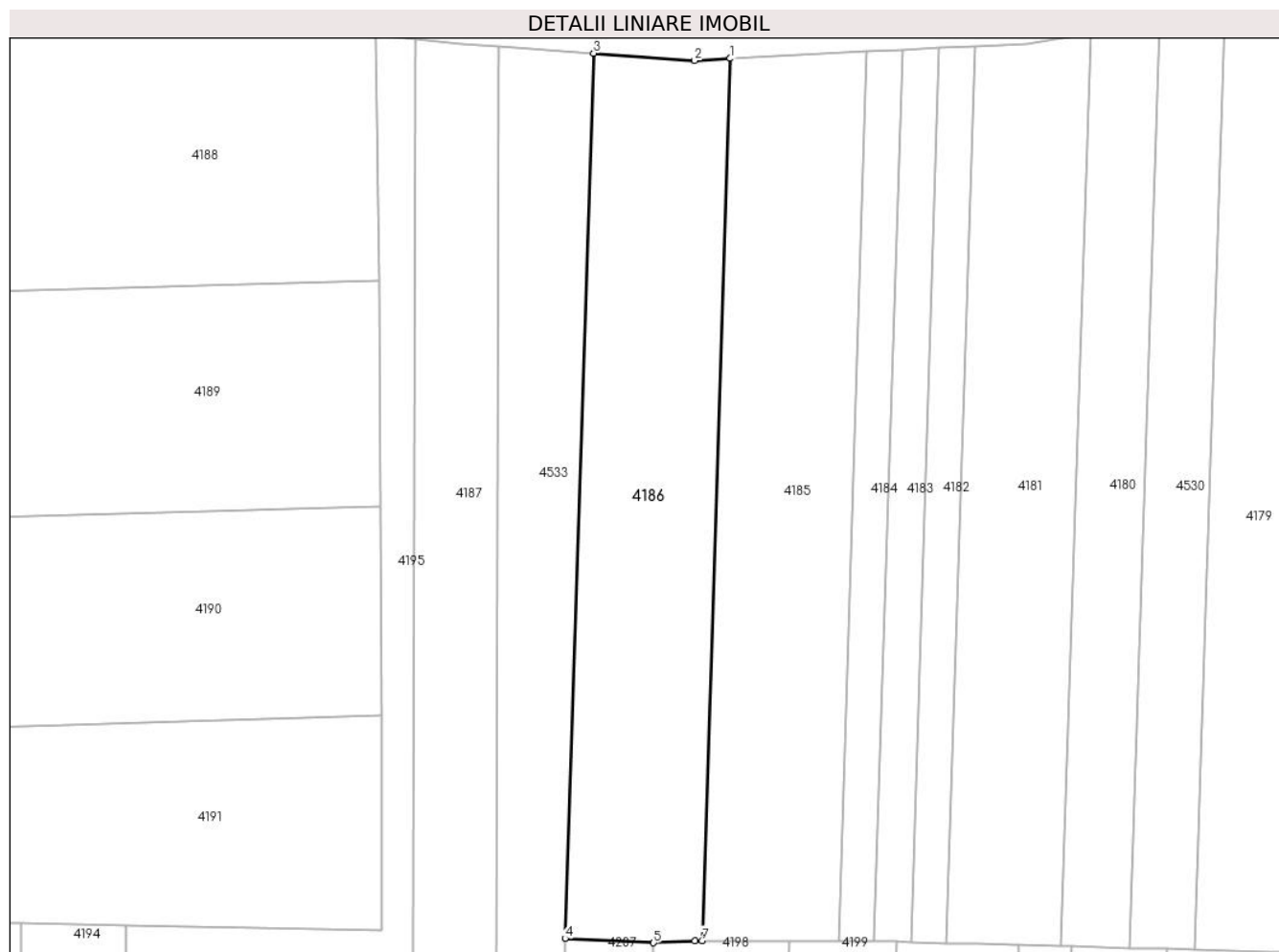
Inscrieri privind dezmembramintele dreptului de proprietate, drepturi reale de garanție și sarcini	Referințe
NU SUNT	

Anexa Nr. 1 La Partea I

Teren

Nr cadastral	Suprafața (mp)*	Observații / Referințe
81150	5.006	

* Suprafața este determinată în planul de proiecție Stereo 70.



Date referitoare la teren

Crt	Categorie folosință	Intravilan	Suprafața (mp)	Tarla	Parcelă	Nr. topo	Observații / Referințe
1	arabil	DA	5.006	6	360	-	în act se regăsește parcela 360/1

Lungime Segmente

1) Valorile lungimilor segmentelor sunt obținute din proiecție în plan.

Punct început	X / Y	Punct sfârșit	X / Y	Lungime segment (** (m)
1	484.183,569 338.134,362	2	484.176,327 338.133,95	7.254
2	484.176,327 338.133,95	3	484.155,737 338.135,422	20.643
3	484.155,737 338.135,422	4	484.149,963 337.955,372	180.143
4	484.149,963 337.955,372	5	484.167,965 337.954,53	18.022
5	484.167,965 337.954,53	6	484.176,34 337.954,95	8.386

Punct început	X / Y	Punct sfârșit	X / Y	Lungime segment (** (m)
6	484.176,34 337.954,95	7	484.177,815 337.954,946	1.475
7	484.177,815 337.954,946	1	484.183,569 338.134,362	179.508

** Lungimile segmentelor sunt determinate în planul de proiecție Stereo 70 și sunt rotunjite la 1 milimetru.

*** Distanța dintre puncte este formată din segmente cumulate ce sunt mai mici decât valoarea 1 milimetru.

**DATE DESPRE IMOBILUL NR. 4187**

Oficiul de Cadastru și Publicitate Imobiliară ARGES
Biroul de Cadastru și Publicitate Imobiliară Costesti

A. Partea I. Descrierea imobilului

TEREN Necunoscut

Adresa: Loc. Vlascuta, Jud. Arges

Nr. Crt	Nr cadastral Nr. topografic	Suprafața* (mp)	Observații / Referințe
A1		5.000	Sector cadastral:63 Teren neimprejmuit;

B. Partea II. Proprietari și acte

Inscrieri privitoare la dreptul de proprietate și alte drepturi reale		Referințe
/		
Act Notarial nr. 1337, din 05/05/1995 emis de NOTARIATUL DE STAT LOCAL COSTEȘTI, JUDEȚUL ARGES (certificat de deces nr.01 din data de 25.01.2013 emis de primăria comunei Stolnici);		
B1	Intabulare, drept de PROPRIETATE bun propriu , dobandit prin lesire Din Indiviziune, cota actuala 1/1, cota initiala 1/1 1) MAȘALĂ RADA DEFUNCT:Da	A1

C. Partea III. SARCINI .

Inscrieri privind dezmembramintele dreptului de proprietate, drepturi reale de garanție și sarcini	Referințe
NU SUNT	

Anexa Nr. 1 La Partea I

Teren

Nr cadastral	Suprafața (mp)*	Observații / Referințe
	5.000	

* Suprafața este determinată în planul de proiecție Stereo 70.



Date referitoare la teren

Crt	Categorie folosință	Intravilan	Suprafața (mp)	Tarla	Parcelă	Nr. topo	Observații / Referințe
1	arabil	DA	4.695	6	360,365	-	în act se regăsește parcela 6/360/3
2	arabil	NU	305	36	481	-	în act se regăsește parcela 6/360/3

Lungime Segmente

1) Valorile lungimilor segmentelor sunt obținute din proiecție în plan.

Punct început	X / Y	Punct sfârșit	X / Y	Lungime segment (** (m))
1	484.118,604 337.842,161	2	484.135,554 337.842,725	16.959
2	484.135,554 337.842,725	3	484.136,529 338.136,75	294.027
3	484.136,529 338.136,75	4	484.128,893 338.137,279	7.654
4	484.128,893 338.137,279	5	484.119,586 338.138,382	9.372

Punct început	X / Y	Punct sfârșit	X / Y	Lungime segment (** (m)
5	484.119,586 338.138,382	6	484.118,984 337.956,764	181.619
6	484.118,984 337.956,764	1	484.118,604 337.842,161	114.604

** Lungimile segmentelor sunt determinate în planul de proiecție Stereo 70 și sunt rotunjite la 1 milimetru.

*** Distanța dintre puncte este formată din segmente cumulate ce sunt mai mici decât valoarea 1 milimetru.

**DATE DESPRE IMOBILUL NR. 4188**

Oficiul de Cadastru și Publicitate Imobiliară ARGES
Biroul de Cadastru și Publicitate Imobiliară Costesti

A. Partea I. Descrierea imobilului

TEREN Intravilan

Adresa: Loc. Vlascuta, Jud. Arges

Nr. Crt	Nr cadastral Nr. topografic	Suprafața* (mp)	Observații / Referințe
A1		5.000	Sector cadastral:63 Teren neimprejmuit;

B. Partea II. Proprietari și acte

Inscrieri privitoare la dreptul de proprietate și alte drepturi reale		Referințe
/		
Act Administrativ nr. 75, din 08/01/2024 emis de PRIMĂRIA COMUNEI STOLNICI;		
B1	Inscrierea posesiei, drept de PROPRIETATE, dobandit prin Lege, cota actuala 1/1, cota initiala 1/1 1) NEIDENTIFICAT NEIDENTIFICAT	A1
Act Normativ nr. 7, din 13/03/1996 emis de PARLAMENTUL ROMÂNIEI (art.13);		
B2	Se notează mențiunea de proprietar neidentificat	A1

C. Partea III. SARCINI .

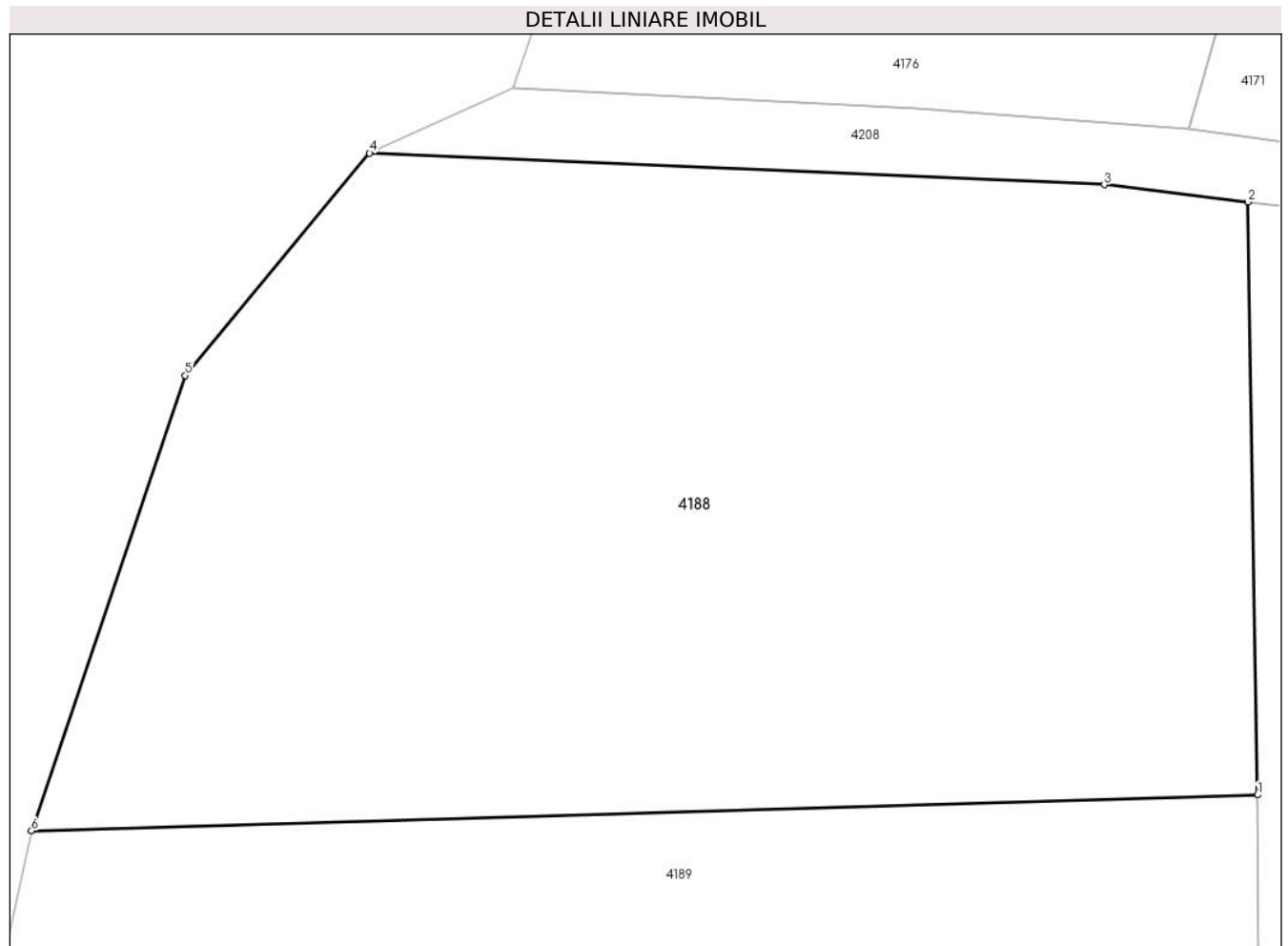
Inscrieri privind dezmembramintele dreptului de proprietate, drepturi reale de garanție și sarcini	Referințe
NU SUNT	

Anexa Nr. 1 La Partea I

Teren

Nr cadastral	Suprafața (mp)*	Observații / Referințe
	5.000	

* Suprafața este determinată în planul de proiecție Stereo 70.



Date referitoare la teren

Crt	Categorie folosință	Intravilan	Suprafața (mp)	Tarla	Parcelă	Nr. topo	Observații / Referințe
1	arabil	DA	5.000	6	360	-	

Lungime Segmente

1) Valorile lungimilor segmentelor sunt obținute din proiecție în plan.

Punct început	X / Y	Punct sfârșit	X / Y	Lungime segment (** (m)
1	484.112,169 338.089,222	2	484.111,368 338.139,357	50.141
2	484.111,368 338.139,357	3	484.099,189 338.140,801	12.264
3	484.099,189 338.140,801	4	484.036,985 338.143,476	62.261
4	484.036,985 338.143,476	5	484.021,373 338.124,687	24.429
5	484.021,373 338.124,687	6	484.008,362 338.086,178	40.648

Punct început	X / Y	Punct sfârșit	X / Y	Lungime segment (** (m)
6	484.008,362 338.086,178	1	484.112,169 338.089,222	103.852

** Lungimile segmentelor sunt determinate în planul de proiecție Stereo 70 și sunt rotunjite la 1 milimetru.

*** Distanța dintre puncte este formată din segmente cumulate ce sunt mai mici decât valoarea 1 milimetru.

**DATE DESPRE IMOBILUL NR. 4189**

Oficiul de Cadastru și Publicitate Imobiliară ARGES
Biroul de Cadastru și Publicitate Imobiliară Costesti

A. Partea I. Descrierea imobilului

TEREN Intravilan

Adresa: Loc. Vlascuta, Jud. Arges

Nr. Crt	Nr cadastral Nr. topografic	Suprafața* (mp)	Observații / Referințe
A1		5.000	Sector cadastral:63 Teren neimprejmuit;

B. Partea II. Proprietari și acte

Inscrieri privitoare la dreptul de proprietate și alte drepturi reale	Referințe
/	
Act Notarial nr. 185, din 29/06/2009 emis de BNP CARMEN GRECU;	
B1	A1
Intabulare, drept de PROPRIETATE bun propriu , dobandit prin Succesiune, cota actuala 1/1, cota initiala 1/1 1) GIUIU DANIELA-FLORENTINA	

C. Partea III. SARCINI .

Inscrieri privind dezmembramintele dreptului de proprietate, drepturi reale de garanție și sarcini	Referințe
NU SUNT	

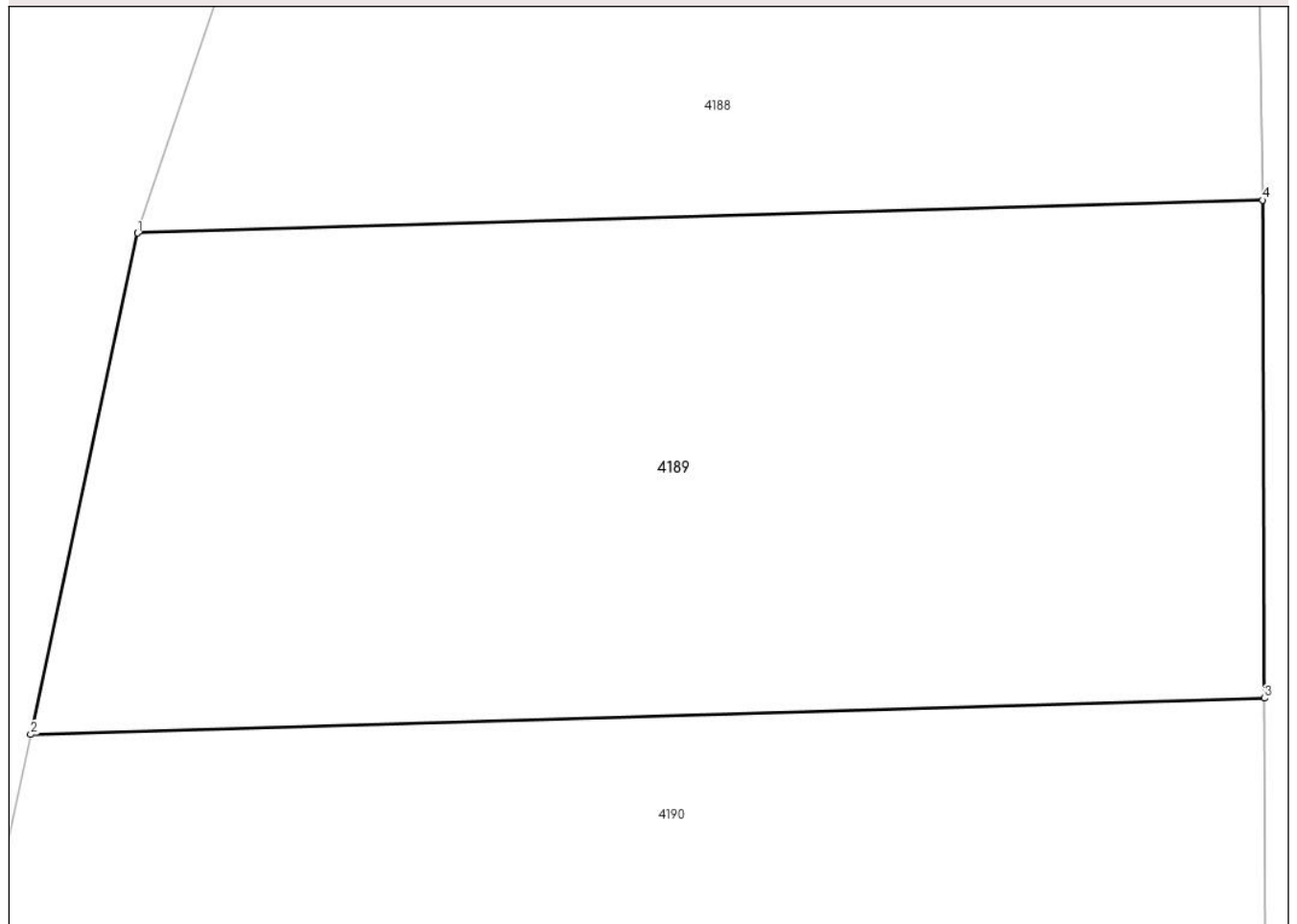
Anexa Nr. 1 La Partea I

Teren

Nr cadastral	Suprafața (mp)*	Observații / Referințe
	5.000	

* Suprafața este determinată în planul de proiecție Stereo 70.

DETALII LINIARE IMOBIL



Date referitoare la teren

Crt	Categorie folosință	Intravilan	Suprafața (mp)	Tarla	Parcelă	Nr. topo	Observații / Referințe
1	arabil	DA	5.000	6	360	-	

Lungime Segmente

1) Valorile lungimilor segmentelor sunt obținute din proiecție în plan.

Punct început	X / Y	Punct sfârșit	X / Y	Lungime segment (** (m)
1	484.008,362 338.086,178	2	483.998,481 338.039,952	47.27
2	483.998,481 338.039,952	3	484.112,365 338.043,291	113.933
3	484.112,365 338.043,291	4	484.112,169 338.089,222	45.931
4	484.112,169 338.089,222	1	484.008,362 338.086,178	103.852

** Lungimile segmentelor sunt determinate în planul de proiecție Stereo 70 și sunt rotunjite la 1 milimetru.

***** Distanţa dintre puncte este formată din segmente cumulate ce sunt mai mici decât valoarea 1 milimetru.**

**DATE DESPRE IMOBILUL NR. 4190**

Oficiul de Cadastru și Publicitate Imobiliară ARGES
Biroul de Cadastru și Publicitate Imobiliară Costesti

A. Partea I. Descrierea imobilului

TEREN Intravilan

Adresa: Loc. Vlascuta, Jud. Arges

Nr. Crt	Nr cadastral Nr. topografic	Suprafața* (mp)	Observații / Referințe
A1		5.000	Sector cadastral:63 Teren neimprejmuit;

B. Partea II. Proprietari și acte

Inscrieri privitoare la dreptul de proprietate și alte drepturi reale	Referințe
/	
Act Notarial nr. 341, din 23/11/2005 emis de BNP CARMEN GRECU;	
B1	A1
Intabulare, drept de PROPRIETATE bun propriu , dobandit prin Succesiune, cota actuala 1/1, cota initiala 1/1 1) DUMITRANA I GHEORGHE	

C. Partea III. SARCINI .

Inscrieri privind dezmembramintele dreptului de proprietate, drepturi reale de garanție și sarcini	Referințe
NU SUNT	

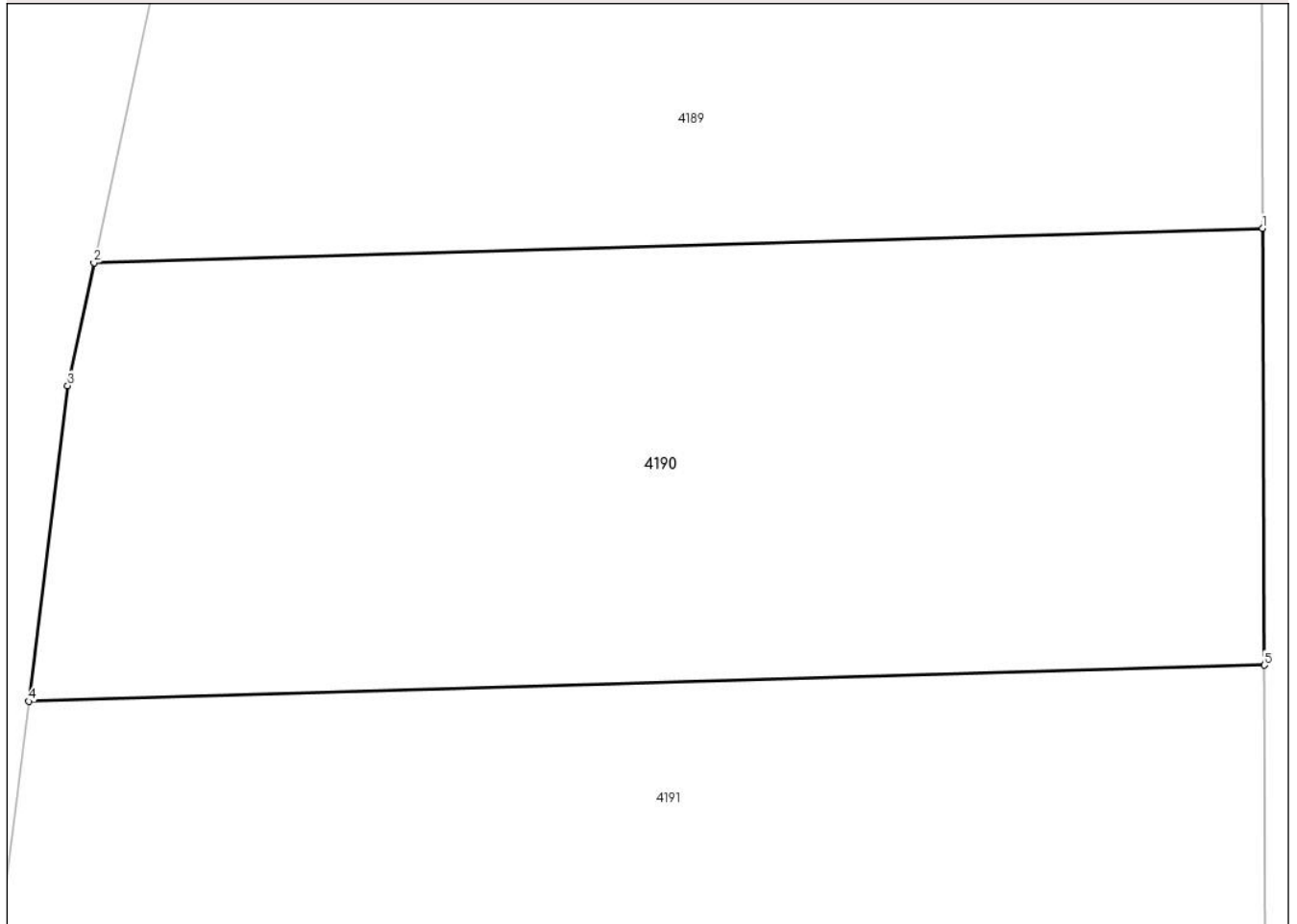
Anexa Nr. 1 La Partea I

Teren

Nr cadastral	Suprafața (mp)*	Observații / Referințe
	5.000	

* Suprafața este determinată în planul de proiecție Stereo 70.

DETALII LINIARE IMOBIL



Date referitoare la teren

Crt	Categorie folosință	Intravilan	Suprafața (mp)	Tarla	Parcelă	Nr. topo	Observații / Referințe
1	arabil	DA	5.000	6	360	-	în act se regăsește parcela 360/1

Lungime Segmente

1) Valorile lungimilor segmentelor sunt obținute din proiecție în plan.

Punct început	X / Y	Punct sfârșit	X / Y	Lungime segment (** (m)
1	484.112,365 338.043,291	2	483.998,481 338.039,952	113.933
2	483.998,481 338.039,952	3	483.995,922 338.027,978	12.244
3	483.995,922 338.027,978	4	483.992,133 337.997,228	30.983
4	483.992,133 337.997,228	5	484.112,547 338.000,758	120.466
5	484.112,547 338.000,758	1	484.112,365 338.043,291	42.533

**** Lungimile segmentelor sunt determinate în planul de proiecție Stereo 70 și sunt rotunjite la 1 milimetru.**

***** Distanța dintre puncte este formată din segmente cumulate ce sunt mai mici decât valoarea 1 milimetru.**

**DATE DESPRE IMOBILUL NR. 4191**

Oficiul de Cadastru și Publicitate Imobiliară ARGES
Biroul de Cadastru și Publicitate Imobiliară Costesti

A. Partea I. Descrierea imobilului

TEREN Necunoscut

Adresa: Loc. Vlascuta, Jud. Arges

Nr. Crt	Nr cadastral Nr. topografic	Suprafața* (mp)	Observații / Referințe
A1	82766	5.000	Sector cadastral:63 Teren neimprejmuit;

B. Partea II. Proprietari și acte

Inscrieri privitoare la dreptul de proprietate și alte drepturi reale		Referințe
23697 / 02/11/2022		
Act Notarial nr. 5427, din 18/10/2022 emis de DANCIU NARCIS VIOREL;		
B2	Intabulare, drept de PROPRIETATE, bun comun, dobandit prin Conventie, cota actuala 1/1, cota initiala 1/1 1) CIUCĂ ION, căsătorit cu 2) CIUCĂ FLORICA	A1

C. Partea III. SARCINI .

Inscrieri privind dezmembramintele dreptului de proprietate, drepturi reale de garanție și sarcini	Referințe
NU SUNT	

Anexa Nr. 1 La Partea I

Teren

Nr cadastral	Suprafața (mp)*	Observații / Referințe
82766	5.000	

* Suprafața este determinată în planul de proiecție Stereo 70.

DETALII LINIARE IMOBIL



Date referitoare la teren

Crt	Categorie folosință	Intravilan	Suprafața (mp)	Tarla	Parcelă	Nr. topo	Observații / Referințe
1	arabil	DA	4.922	6	360	-	
2	arabil	NU	78	6	360	-	

Lungime Segmente

1) Valorile lungimilor segmentelor sunt obținute din proiecție în plan.

Punct început	X / Y	Punct sfârșit	X / Y	Lungime segment (** (m))
1	484.112,547 338.000,758	2	483.992,133 337.997,228	120.466
2	483.992,133 337.997,228	3	483.988,787 337.970,068	27.365
3	483.988,787 337.970,068	4	483.987,531 337.959,436	10.706
4	483.987,531 337.959,436	5	483.999,016 337.959,223	11.487

Punct început	X / Y	Punct sfârșit	X / Y	Lungime segment (** (m)
5	483.999,016 337.959,223	6	484.039,299 337.958,475	40.29
6	484.039,299 337.958,475	7	484.060,656 337.958,079	21.361
7	484.060,656 337.958,079	8	484.112,734 337.957,113	52.087
8	484.112,734 337.957,113	1	484.112,547 338.000,758	43.645

** Lungimile segmentelor sunt determinate în planul de proiecție Stereo 70 și sunt rotunjite la 1 milimetru.

*** Distanța dintre puncte este formată din segmente cumulate ce sunt mai mici decât valoarea 1 milimetru.

**DATE DESPRE IMOBILUL NR. 4192**

Oficiul de Cadastru și Publicitate Imobiliară ARGES
Biroul de Cadastru și Publicitate Imobiliară Costesti

A. Partea I. Descrierea imobilului

TEREN Necunoscut

Adresa: Loc. Vlascuta, Jud. Arges

Nr. Crt	Nr cadastral Nr. topografic	Suprafața* (mp)	Observații / Referințe
A1		1.248	Sector cadastral:63 Teren neimprejmuit;

B. Partea II. Proprietari și acte

Inscrieri privitoare la dreptul de proprietate și alte drepturi reale		Referințe
/		
Act Normativ nr. 7, din 13/03/1996 emis de PARLAMENT (art. 13 alin. 15);		
B1	Inscrierea provizorie, drept de PROPRIETATE, dobandit prin Lege, cota actuala 1/1, cota initiala 1/1 1) COMUNA STOLNICI, CIF:4469493	A1

C. Partea III. SARCINI .

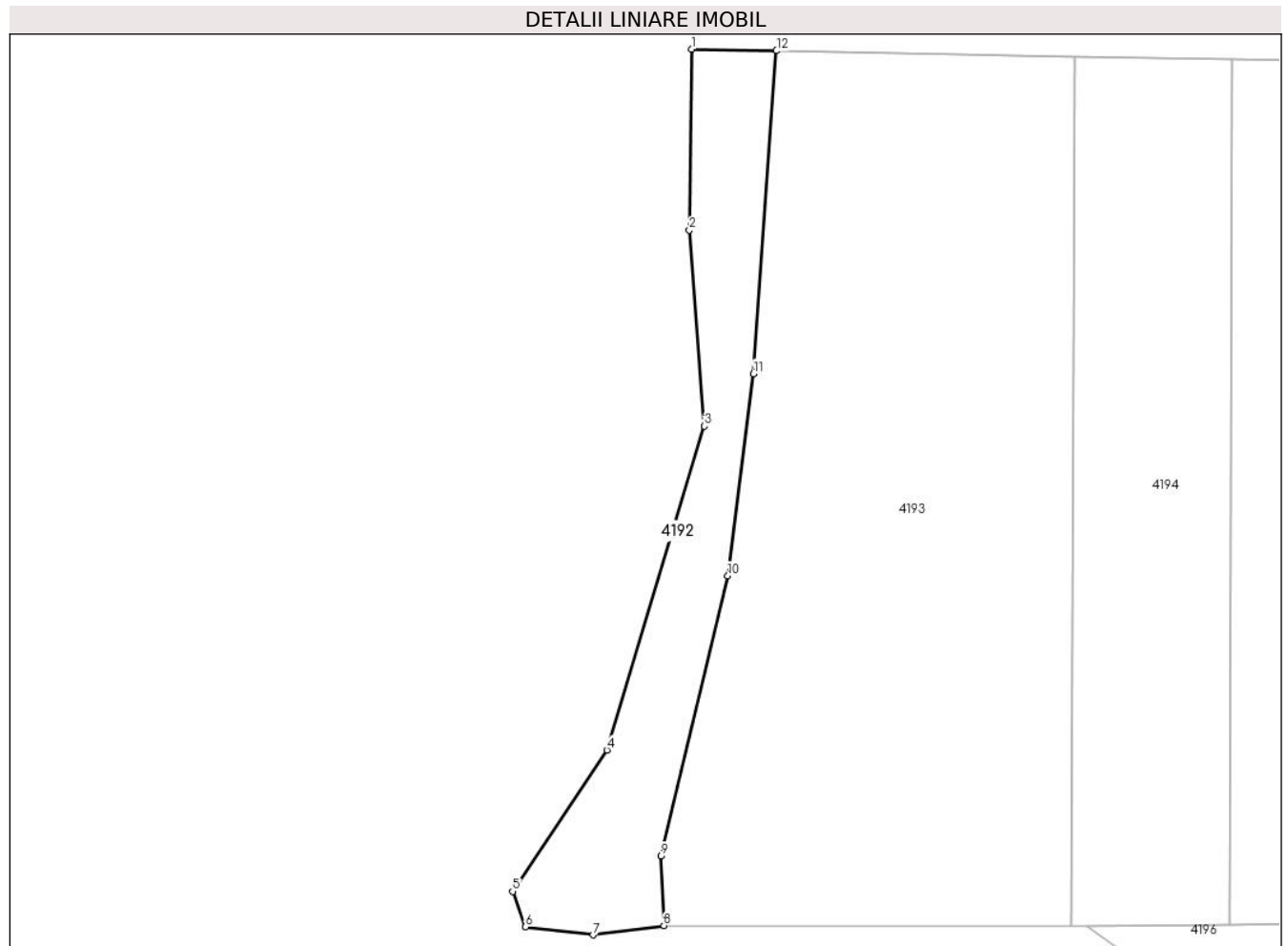
Inscrieri privind dezmembramintele dreptului de proprietate, drepturi reale de garanție și sarcini	Referințe
NU SUNT	

Anexa Nr. 1 La Partea I

Teren

Nr cadastral	Suprafața (mp)*	Observații / Referințe
	1.248	

* Suprafața este determinată în planul de proiecție Stereo 70.



Date referitoare la teren

Crt	Categorie folosință	Intravilan	Suprafața (mp)	Tarla	Parcelă	Nr. topo	Observații / Referințe
1	pasune	DA	281	36	481	-	
2	pasune	NU	967	36	481	-	

Lungime Segmente

1) Valorile lungimilor segmentelor sunt obținute din proiecție în plan.

Punct început	X / Y	Punct sfârșit	X / Y	Lungime segment (** (m)
1	483.987,531 337.959,436	2	483.987,246 337.935,022	24.416
2	483.987,246 337.935,022	3	483.989,284 337.908,563	26.537
3	483.989,284 337.908,563	4	483.976,109 337.864,842	45.663
4	483.976,109 337.864,842	5	483.963,359 337.845,774	22.938

Punct început	X / Y	Punct sfârșit	X / Y	Lungime segment (** (m)
5	483.963,359 337.845,774	6	483.965,118 337.840,983	5.104
6	483.965,118 337.840,983	7	483.974,222 337.839,891	9.169
7	483.974,222 337.839,891	8	483.983,818 337.841,162	9.68
8	483.983,818 337.841,162	9	483.983,4 337.850,54	9.387
9	483.983,4 337.850,54	10	483.992,449 337.888,377	38.904
10	483.992,449 337.888,377	11	483.995,893 337.915,638	27.478
11	483.995,893 337.915,638	12	483.999,016 337.959,223	43.697
12	483.999,016 337.959,223	1	483.987,531 337.959,436	11.487

** Lungimile segmentelor sunt determinate în planul de proiecție Stereo 70 și sunt rotunjite la 1 milimetru.

*** Distanța dintre puncte este formată din segmente cumulate ce sunt mai mici decât valoarea 1 milimetru.

**DATE DESPRE IMOBILUL NR. 4193**

Oficiul de Cadastru și Publicitate Imobiliară ARGES
Biroul de Cadastru și Publicitate Imobiliară Costesti

A. Partea I. Descrierea imobilului

TEREN Necunoscut

Adresa: Loc. Vlascuta, Jud. Arges

Nr. Crt	Nr cadastral Nr. topografic	Suprafața* (mp)	Observații / Referințe
A1		5.482	Sector cadastral:63 Teren neimprejmuit;

B. Partea II. Proprietari și acte

Inscrieri privitoare la dreptul de proprietate și alte drepturi reale	Referințe
/	
Act Administrativ nr. 58922, din 15/11/1994 emis de CJPSDPAT ARGES;	
B1	A1
Intabulare, drept de PROPRIETATE, dobandit prin Reconstituire, cota actuala 1/1, cota initiala 1/1	
1) LUNGU C CONSTANTIN DEFUNCT:Da	

C. Partea III. SARCINI .

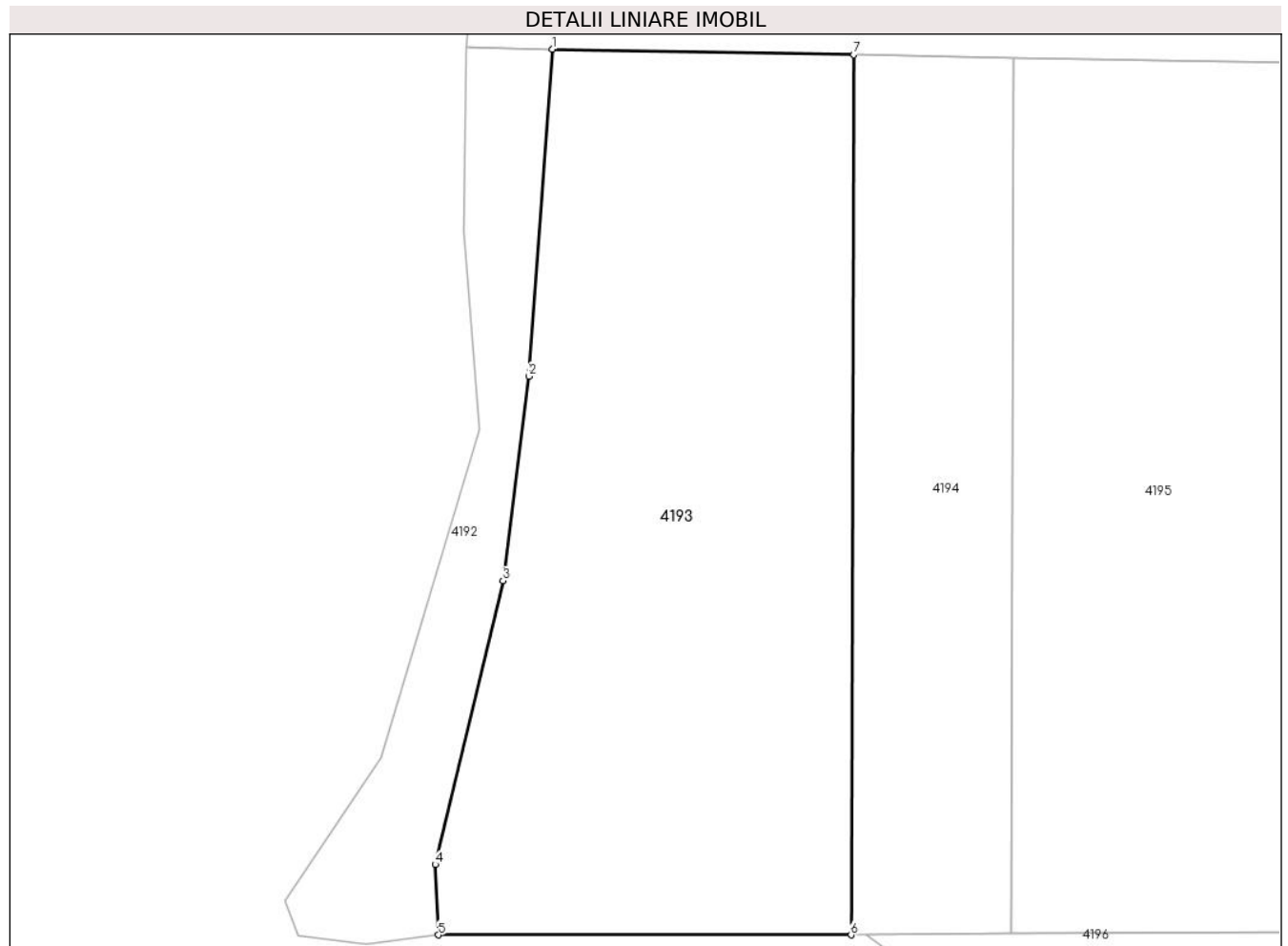
Inscrieri privind dezmembramintele dreptului de proprietate, drepturi reale de garanție și sarcini	Referințe
NU SUNT	

Anexa Nr. 1 La Partea I

Teren

Nr cadastral	Suprafața (mp)*	Observații / Referințe
	5.482	

* Suprafața este determinată în planul de proiecție Stereo 70.



Date referitoare la teren

Crt	Categorie folosință	Intravilan	Suprafața (mp)	Tarla	Parcelă	Nr. topo	Observații / Referințe
1	arabil	DA	101	36	481	-	in act se regaseste tarla 6, parcela 358
2	arabil	NU	5.381	36	481	-	in act se regaseste tarla 6, parcela 358

Lungime Segmente

1) Valorile lungimilor segmentelor sunt obținute din proiecție în plan.

Punct început	X / Y	Punct sfârșit	X / Y	Lungime segment (** (m)
1	483.999,016 337.959,223	2	483.995,893 337.915,638	43.697
2	483.995,893 337.915,638	3	483.992,449 337.888,377	27.478
3	483.992,449 337.888,377	4	483.983,4 337.850,54	38.904
4	483.983,4 337.850,54	5	483.983,818 337.841,162	9.387

Punct început	X / Y	Punct sfârșit	X / Y	Lungime segment (** (m)
5	483.983,818 337.841,162	6	484.038,91 337.841,162	55.092
6	484.038,91 337.841,162	7	484.039,299 337.958,475	117.314
7	484.039,299 337.958,475	1	483.999,016 337.959,223	40.29

** Lungimile segmentelor sunt determinate în planul de proiecție Stereo 70 și sunt rotunjite la 1 milimetru.

*** Distanța dintre puncte este formată din segmente cumulate ce sunt mai mici decât valoarea 1 milimetru.

**DATE DESPRE IMOBILUL NR. 4194**

Oficiul de Cadastru și Publicitate Imobiliară ARGES
Biroul de Cadastru și Publicitate Imobiliară Costesti

A. Partea I. Descrierea imobilului

TEREN Necunoscut

Adresa: Loc. Vlascuta, Jud. Arges

Nr. Crt	Nr cadastral Nr. topografic	Suprafața* (mp)	Observații / Referințe
A1		2.500	Sector cadastral:63 Teren neimprejmuț;

B. Partea II. Proprietari și acte

Inscrieri privitoare la dreptul de proprietate și alte drepturi reale		Referințe
/		
Act Normativ nr. 7, din 13/03/1996 emis de PARLAMENT;		
B1	Intabulare, drept de PROPRIETATE, dobândit prin Lege, cota actuala 1/1, cota initiala 1/1 1) NEIDENTIFICAT NEIDENTIFICAT	A1
B2	Se notează posesia faptică în favoarea lui 1) BĂRĂGĂU IOANA	A1

C. Partea III. SARCINI .

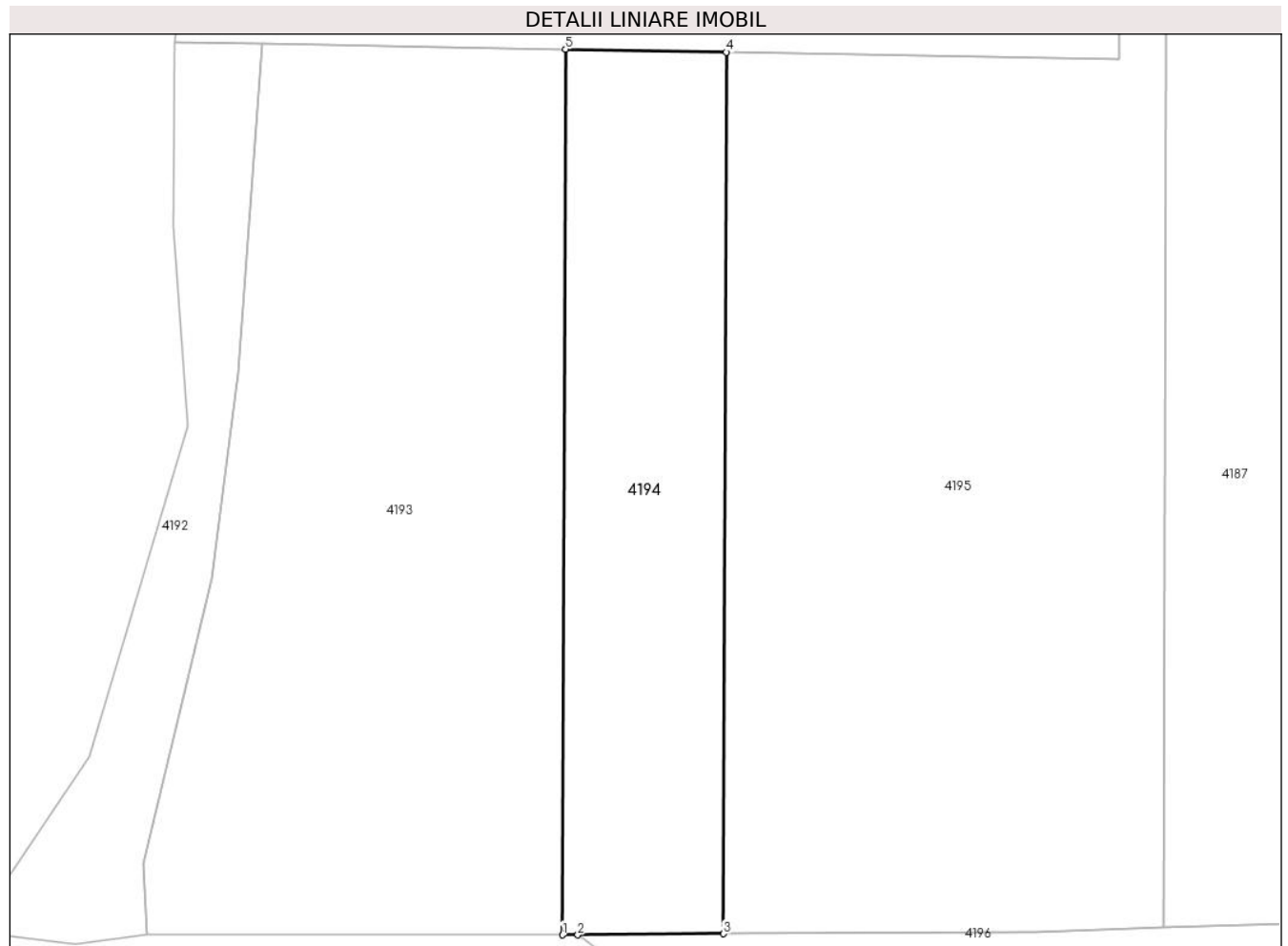
Inscrieri privind dezmembramintele dreptului de proprietate, drepturi reale de garanție și sarcini	Referințe
NU SUNT	

Anexa Nr. 1 La Partea I

Teren

Nr cadastral	Suprafața (mp)*	Observații / Referințe
	2.500	

* Suprafața este determinată în planul de proiecție Stereo 70.



Date referitoare la teren

Crt	Categorie folosință	Intravilan	Suprafața (mp)	Tarla	Parcelă	Nr. topo	Observații / Referințe
1	arabil	DA	265	6	361	-	
2	arabil	NU	2.235	36	481	-	

Lungime Segmente

1) Valorile lungimilor segmentelor sunt obținute din proiecție în plan.

Punct început	X / Y	Punct sfârșit	X / Y	Lungime segment (** (m)
1	484.038,91 337.841,162	2	484.040,943 337.841,162	2.033
2	484.040,943 337.841,162	3	484.060,269 337.841,3	19.326
3	484.060,269 337.841,3	4	484.060,656 337.958,079	116.78
4	484.060,656 337.958,079	5	484.039,299 337.958,475	21.361

Punct început	X / Y	Punct sfârșit	X / Y	Lungime segment (** (m)
5	484.039,299 337.958,475	1	484.038,91 337.841,162	117.314

** Lungimile segmentelor sunt determinate în planul de proiecție Stereo 70 și sunt rotunjite la 1 milimetru.

*** Distanța dintre puncte este formată din segmente cumulate ce sunt mai mici decât valoarea 1 milimetru.

**DATE DESPRE IMOBILUL NR. 4195**

Oficiul de Cadastru și Publicitate Imobiliară ARGES
Biroul de Cadastru și Publicitate Imobiliară Costesti

A. Partea I. Descrierea imobilului

TEREN Necunoscut

Adresa: Loc. Vlascuta, Jud. Arges

Nr. Crt	Nr cadastral Nr. topografic	Suprafața* (mp)	Observații / Referințe
A1		8.041	Sector cadastral:63 Teren neimprejmuit;

B. Partea II. Proprietari și acte

Inscrieri privitoare la dreptul de proprietate și alte drepturi reale	Referințe
/	
Act Notarial nr. 1337, din 05/05/1995 emis de NOTARIATUL DE STAT LOCAL COSTEȘTI, JUDEȚUL ARGES (certificat de deces nr.01 din data de 25.01.2013 emis de primăria comunei Stolnici);	
B1	A1
Intabulare, drept de PROPRIETATE bun propriu , dobandit prin lesire Din Indiviziune, cota actuala 1/1, cota initiala 1/1 1) MAȘALĂ RADA DEFUNCT:Da	

C. Partea III. SARCINI .

Inscrieri privind dezmembramintele dreptului de proprietate, drepturi reale de garanție și sarcini	Referințe
NU SUNT	

Anexa Nr. 1 La Partea I

Teren

Nr cadastral	Suprafața (mp)*	Observații / Referințe
	8.041	

* Suprafața este determinată în planul de proiecție Stereo 70.



Date referitoare la teren

Crt	Categorie folosință	Intravilan	Suprafața (mp)	Tarla	Parcelă	Nr. topo	Observații / Referințe
1	arabil	DA	6.402	6	360,361,362,363,364,365	-	în act se regăsește tarla 6, parcela 366
2	arabil	NU	1.639	36	481	-	în act se regăsește tarla 6, parcela 366

Lungime Segmente

1) Valorile lungimilor segmentelor sunt obținute din proiecție în plan.

Punct început	X / Y	Punct sfârșit	X / Y	Lungime segment (** (m)
1	484.060,656 337.958,079	2	484.060,269 337.841,3	116.78
2	484.060,269 337.841,3	3	484.101,56 337.841,594	41.292
3	484.101,56 337.841,594	4	484.118,604 337.842,161	17.053
4	484.118,604 337.842,161	5	484.118,984 337.956,764	114.604

Punct început	X / Y	Punct sfârșit	X / Y	Lungime segment (** (m)
5	484.118,984 337.956,764	6	484.119,586 338.138,382	181.619
6	484.119,586 338.138,382	7	484.111,368 338.139,357	8.276
7	484.111,368 338.139,357	8	484.112,169 338.089,222	50.141
8	484.112,169 338.089,222	9	484.112,365 338.043,291	45.931
9	484.112,365 338.043,291	10	484.112,547 338.000,758	42.533
10	484.112,547 338.000,758	11	484.112,734 337.957,113	43.645
11	484.112,734 337.957,113	1	484.060,656 337.958,079	52.087

** Lungimile segmentelor sunt determinate în planul de proiecție Stereo 70 și sunt rotunjite la 1 milimetru.

*** Distanța dintre puncte este formată din segmente cumulate ce sunt mai mici decât valoarea 1 milimetru.

**DATE DESPRE IMOBILUL NR. 4196**

Oficiul de Cadastru și Publicitate Imobiliară ARGES
Biroul de Cadastru și Publicitate Imobiliară Costesti

A. Partea I. Descrierea imobilului

TEREN Extravilan

Adresa: Jud. Arges

Nr. Crt	Nr cadastral Nr. topografic	Suprafața* (mp)	Observații / Referințe
A1		2.156	Sector cadastral:63 Teren neimprejmuit;

B. Partea II. Proprietari și acte

Inscrieri privitoare la dreptul de proprietate și alte drepturi reale		Referințe
/		
Act Notarial nr. 1135, din 16/08/2022 emis de SPN-VASILIU;		
B1	Intabulare, drept de PROPRIETATE bun propriu , dobandit prin lesire Din Indiviziune, cota actuala 1/1, cota initiala 1/1 1) BĂLOI ILEANA	A1

C. Partea III. SARCINI .

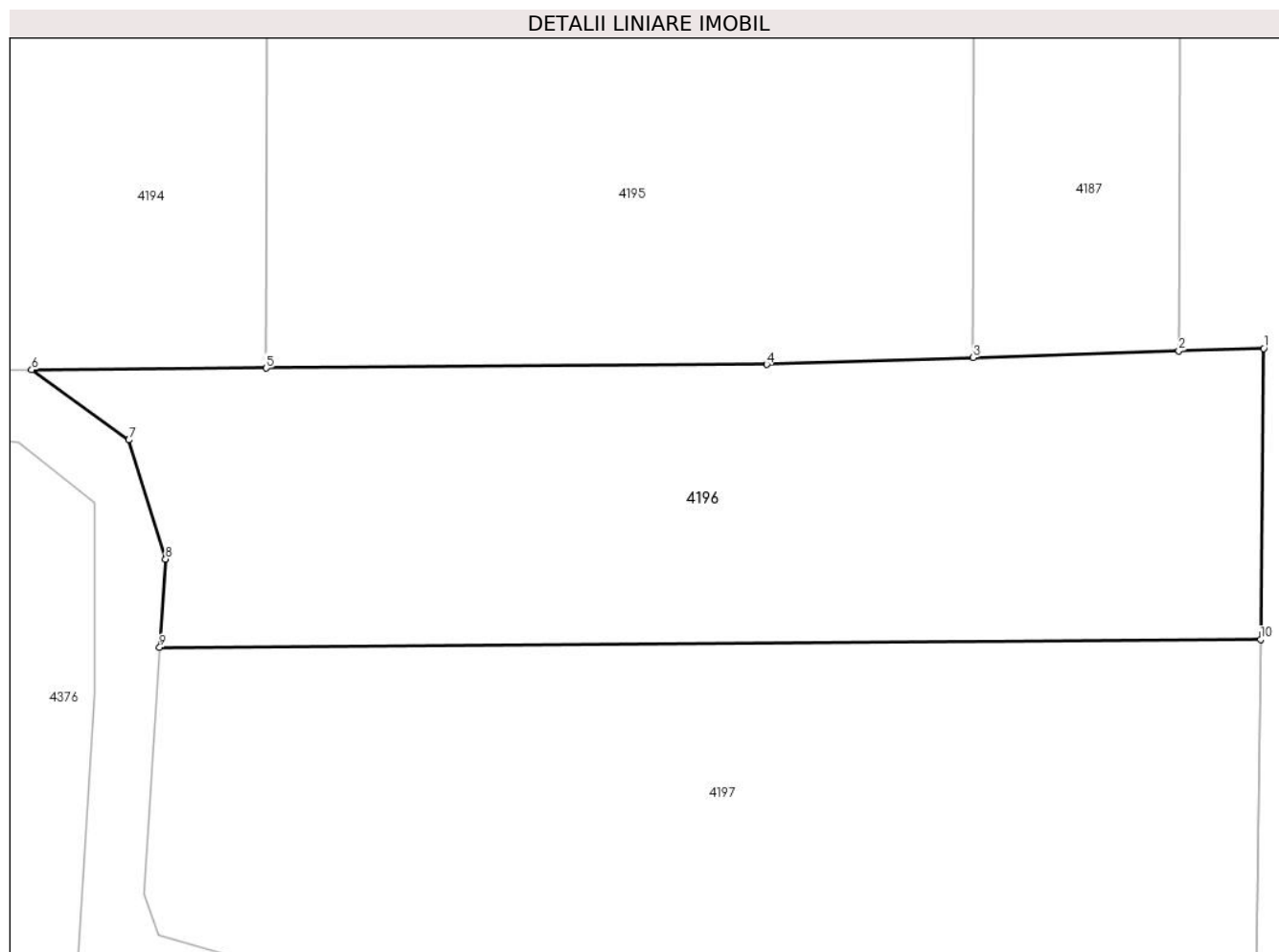
Inscrieri privind dezmembramintele dreptului de proprietate, drepturi reale de garanție și sarcini	Referințe
NU SUNT	

Anexa Nr. 1 La Partea I

Teren

Nr cadastral	Suprafața (mp)*	Observații / Referințe
	2.156	

* Suprafața este determinată în planul de proiecție Stereo 70.



Date referitoare la teren

Crt	Categorie folosință	Intravilan	Suprafața (mp)	Tarla	Parcelă	Nr. topo	Observații / Referințe
1	arabil	NU	2.156	36	481	-	

Lungime Segmente

1) Valorile lungimilor segmentelor sunt obținute din proiecție în plan.

Punct început	X / Y	Punct sfârșit	X / Y	Lungime segment (** (m)
1	484.142,556 337.842,911	2	484.135,554 337.842,725	7.004
2	484.135,554 337.842,725	3	484.118,604 337.842,161	16.959
3	484.118,604 337.842,161	4	484.101,56 337.841,594	17.053
4	484.101,56 337.841,594	5	484.060,269 337.841,3	41.292
5	484.060,269 337.841,3	6	484.040,943 337.841,162	19.326

Punct început	X / Y	Punct sfârșit	X / Y	Lungime segment (** (m)
6	484.040,943 337.841,162	7	484.048,953 337.835,372	9.884
7	484.048,953 337.835,372	8	484.051,983 337.825,564	10.265
8	484.051,983 337.825,564	9	484.051,507 337.818,277	7.303
9	484.051,507 337.818,277	10	484.142,291 337.818,924	90.786
10	484.142,291 337.818,924	1	484.142,556 337.842,911	23.988

** Lungimile segmentelor sunt determinate în planul de proiecție Stereo 70 și sunt rotunjite la 1 milimetru.

*** Distanța dintre puncte este formată din segmente cumulate ce sunt mai mici decât valoarea 1 milimetru.

**DATE DESPRE IMOBILUL NR. 4197**

Oficiul de Cadastru și Publicitate Imobiliară ARGES
Biroul de Cadastru și Publicitate Imobiliară Costesti

A. Partea I. Descrierea imobilului

TEREN Extravilan

Adresa: Jud. Arges

Nr. Crt	Nr cadastral Nr. topografic	Suprafața* (mp)	Observații / Referințe
A1		2.500	Sector cadastral:63 Teren neimprejmit;

B. Partea II. Proprietari și acte

Inscrieri privitoare la dreptul de proprietate și alte drepturi reale		Referințe
/		
Act Notarial nr. 175, din 17/11/2011 emis de BNP DUMITRU SANDA MAGDALENA;		
B1	Intabulare, drept de PROPRIETATE bun propriu , dobandit prin Succesiune, cota actuala 1/3, cota initiala 1/3 1) TĂRTĂREANU ARGENTINA	A1
B2	Intabulare, drept de PROPRIETATE bun propriu , dobandit prin Succesiune, cota actuala 1/3, cota initiala 1/3 1) MĂCIUCA MARCEL	A1
B3	Intabulare, drept de PROPRIETATE bun propriu , dobandit prin Succesiune, cota actuala 1/3, cota initiala 1/3 1) MĂCIUCĂ CORNEL	A1

C. Partea III. SARCINI .

Inscrieri privind dezmembramintele dreptului de proprietate, drepturi reale de garanție și sarcini	Referințe
NU SUNT	

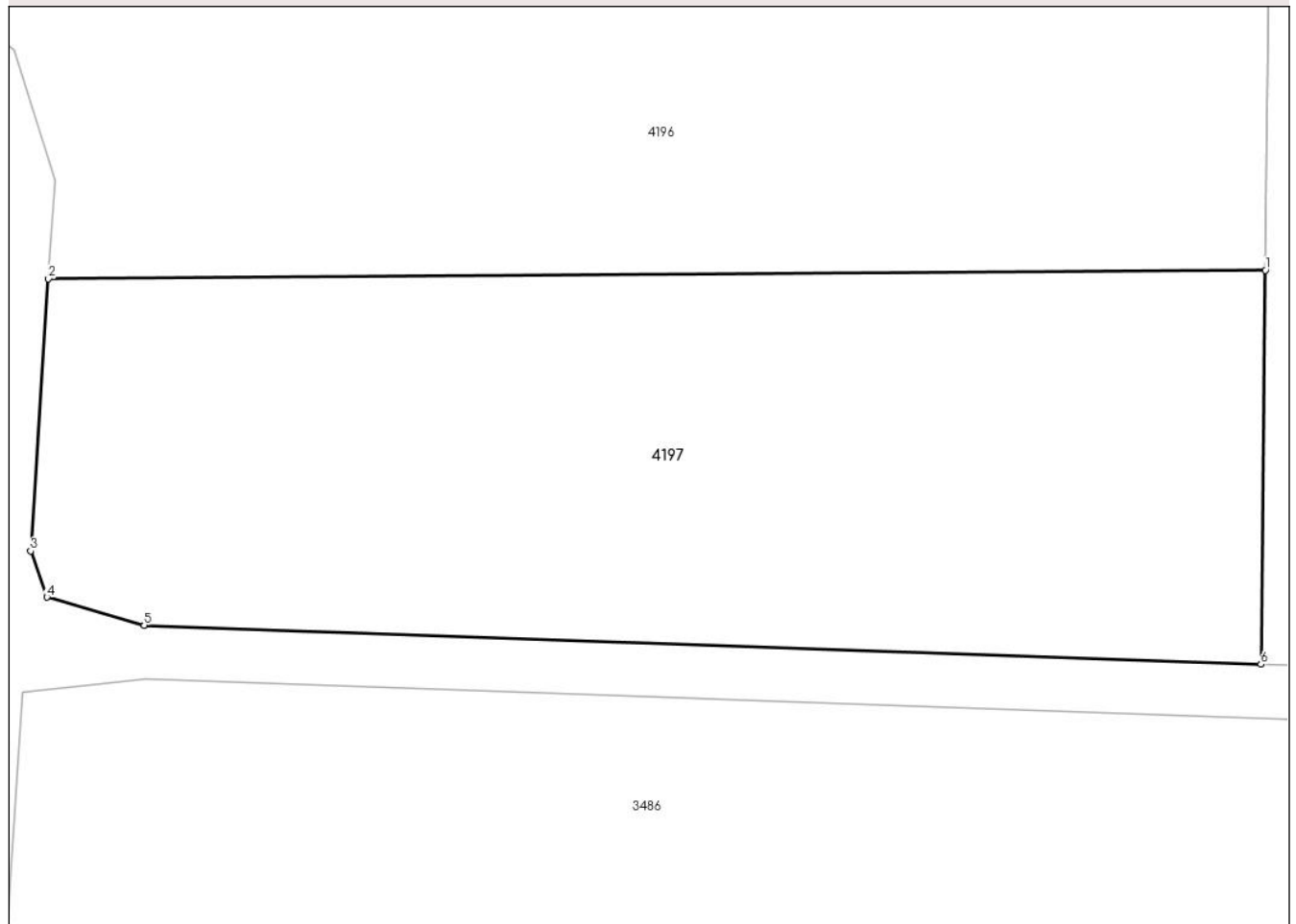
Anexa Nr. 1 La Partea I

Teren

Nr cadastral	Suprafața (mp)*	Observații / Referințe
	2.500	

* Suprafața este determinată în planul de proiecție Stereo 70.

DETALII LINIARE IMOBIL



Date referitoare la teren

Crt	Categorie folosință	Intravilan	Suprafața (mp)	Tarla	Parcelă	Nr. topo	Observații / Referințe
1	arabil	NU	2.500	36	481	-	

Lungime Segmente

1) Valorile lungimilor segmentelor sunt obținute din proiecție în plan.

Punct început	X / Y	Punct sfârșit	X / Y	Lungime segment (** (m)
1	484.142,291 337.818,924	2	484.051,507 337.818,277	90.786
2	484.051,507 337.818,277	3	484.050,182 337.797,991	20.329
3	484.050,182 337.797,991	4	484.051,389 337.794,539	3.657
4	484.051,389 337.794,539	5	484.058,644 337.792,455	7.548
5	484.058,644 337.792,455	6	484.141,966 337.789,536	83.373

Punct început	X / Y	Punct sfârșit	X / Y	Lungime segment (** (m)
6	484.141,966 337.789,536	1	484.142,291 337.818,924	29.39

** Lungimile segmentelor sunt determinate în planul de proiecție Stereo 70 și sunt rotunjite la 1 milimetru.

*** Distanța dintre puncte este formată din segmente cumulate ce sunt mai mici decât valoarea 1 milimetru.

**DATE DESPRE IMOBILUL NR. 4198**

Oficiul de Cadastru și Publicitate Imobiliară ARGES
Biroul de Cadastru și Publicitate Imobiliară Costesti

A. Partea I. Descrierea imobilului

TEREN Necunoscut

Adresa: Loc. Vlascuta, Jud. Arges

Nr. Crt	Nr cadastral Nr. topografic	Suprafața* (mp)	Observații / Referințe
A1		4.600	Sector cadastral:63 Teren neimprejmit;

B. Partea II. Proprietari și acte

Inscrieri privitoare la dreptul de proprietate și alte drepturi reale		Referințe
/		
Act Notarial nr. 175, din 17/11/2011 emis de BNP DUMITRU SANDA MAGDALENA;		
B1	Intabulare, drept de PROPRIETATE bun propriu , dobandit prin Succesiune, cota actuala 1/3, cota initiala 1/3 1) TĂRTĂREANU ARGENTINA	A1
B2	Intabulare, drept de PROPRIETATE bun propriu , dobandit prin Succesiune, cota actuala 1/3, cota initiala 1/3 1) MĂCIUCA MARCEL	A1
B3	Intabulare, drept de PROPRIETATE bun propriu , dobandit prin Succesiune, cota actuala 1/3, cota initiala 1/3 1) MĂCIUCĂ CORNEL	A1

C. Partea III. SARCINI .

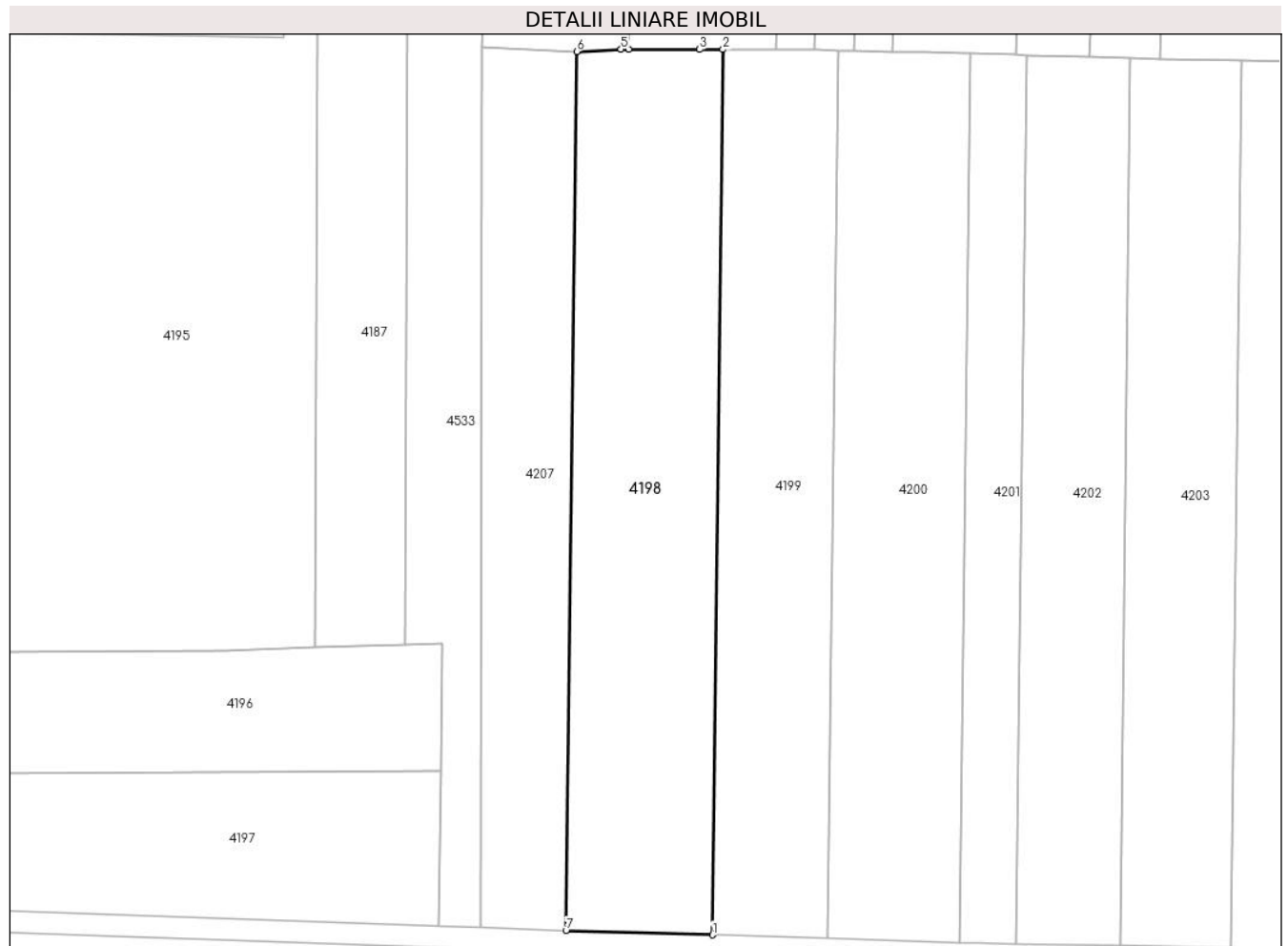
Inscrieri privind dezmembramintele dreptului de proprietate, drepturi reale de garanție și sarcini	Referințe
NU SUNT	

Anexa Nr. 1 La Partea I

Teren

Nr cadastral	Suprafața (mp)*	Observații / Referințe
	4.600	

* Suprafața este determinată în planul de proiecție Stereo 70.



Date referitoare la teren

Crt	Categorie folosință	Intravilan	Suprafața (mp)	Tarla	Parcelă	Nr. topo	Observații / Referințe
1	arabil	DA	3.129	6	367,368,369,370	-	in act se regaseste tarla 36, parcela 481
2	arabil	NU	1.471	36	481	-	

Lungime Segmente

1) Valorile lungimilor segmentelor sunt obținute din proiecție în plan.

Punct început	X / Y	Punct sfârșit	X / Y	Lungime segment (** (m)
1	484.193,61 337.787,94	2	484.195,567 337.954,895	166.966
2	484.195,567 337.954,895	3	484.191,163 337.954,908	4.404
3	484.191,163 337.954,908	4	484.177,815 337.954,946	13.348
4	484.177,815 337.954,946	5	484.176,34 337.954,95	1.475

Punct început	X / Y	Punct sfârșit	X / Y	Lungime segment (** (m)
5	484.176,34 337.954,95	6	484.167,965 337.954,53	8.386
6	484.167,965 337.954,53	7	484.165,964 337.788,775	165.767
7	484.165,964 337.788,775	1	484.193,61 337.787,94	27.659

** Lungimile segmentelor sunt determinate în planul de proiecție Stereo 70 și sunt rotunjite la 1 milimetru.

*** Distanța dintre puncte este formată din segmente cumulate ce sunt mai mici decât valoarea 1 milimetru.

**DATE DESPRE IMOBILUL NR. 4199**

Oficiul de Cadastru și Publicitate Imobiliară ARGES
Biroul de Cadastru și Publicitate Imobiliară Costesti

A. Partea I. Descrierea imobilului

TEREN Necunoscut

Adresa: Loc. Vlascuta, Jud. Arges

Nr. Crt	Nr cadastral Nr. topografic	Suprafața* (mp)	Observații / Referințe
A1		3.650	Sector cadastral:63 Teren neimprejmuit;

B. Partea II. Proprietari și acte

Inscrieri privitoare la dreptul de proprietate și alte drepturi reale		Referințe
/		
Act Notarial nr. 1299, din 28/05/2015 emis de BIN GRECU CARMEN;		
B1	Intabulare, drept de PROPRIETATE bun propriu , dobandit prin lesire Din Indiviziune, cota actuala 1/1, cota initiala 1/1 1) TUDOSIE I ILIE	A1

C. Partea III. SARCINI .

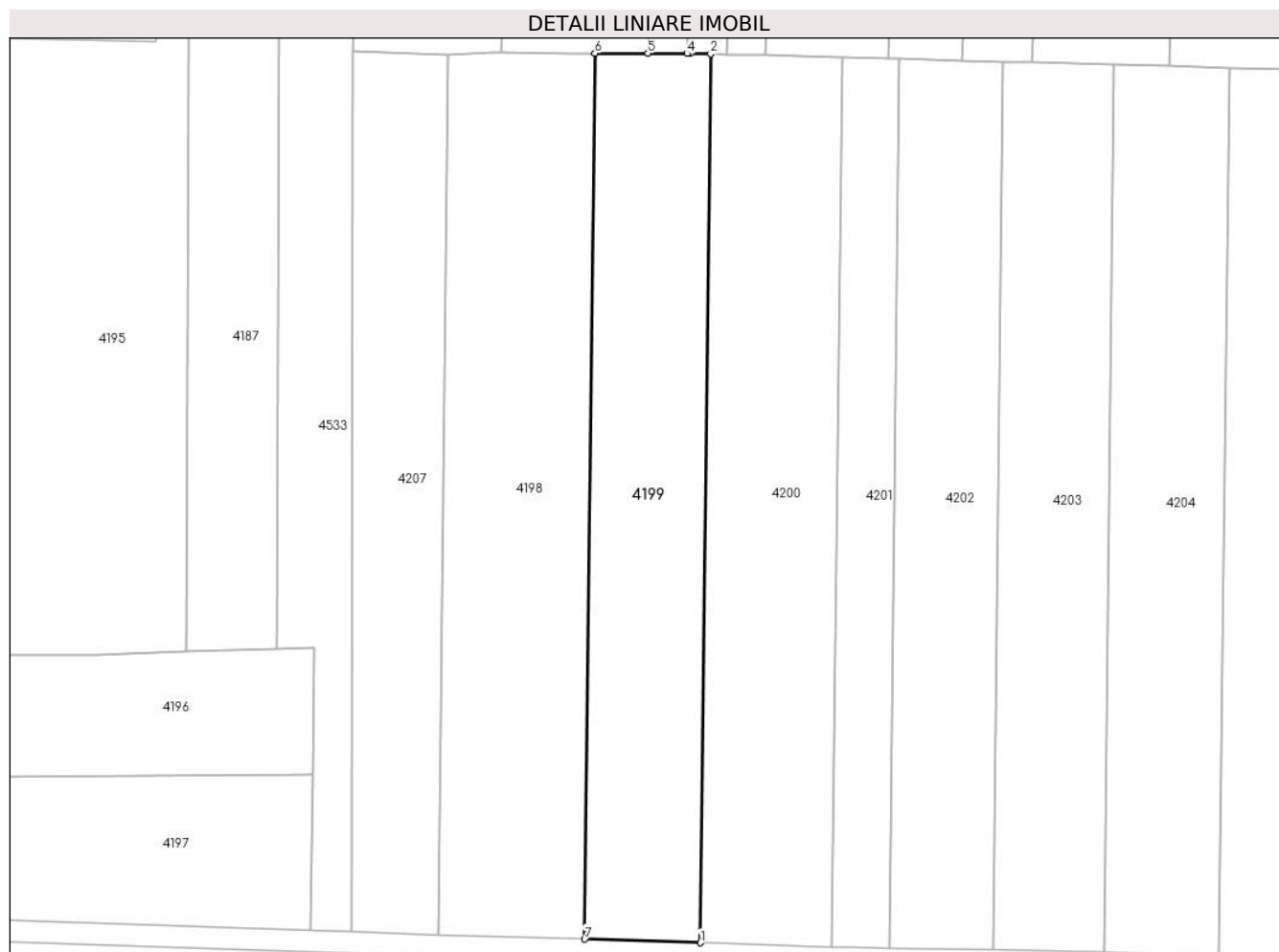
Inscrieri privind dezmembramintele dreptului de proprietate, drepturi reale de garanție și sarcini	Referințe
NU SUNT	

Anexa Nr. 1 La Partea I

Teren

Nr cadastral	Suprafața (mp)*	Observații / Referințe
	3.650	

* Suprafața este determinată în planul de proiecție Stereo 70.



Date referitoare la teren

Crt	Categorie folosință	Intravilan	Suprafața (mp)	Tarla	Parcelă	Nr. topo	Observații / Referințe
1	arabil	DA	2.489	6	370	-	in act se regaseste tarla 36, parcela 481
2	arabil	NU	1.161	36	481	-	

Lungime Segmente

1) Valorile lungimilor segmentelor sunt obținute din proiecție în plan.

Punct început	X / Y	Punct sfârșit	X / Y	Lungime segment (** (m)
1	484.215,426 337.787,281	2	484.217,39 337.954,744	167.475
2	484.217,39 337.954,744	3	484.213,564 337.954,844	3.827
3	484.213,564 337.954,844	4	484.212,908 337.954,846	0.656
4	484.212,908 337.954,846	5	484.205,565 337.954,867	7.343

Punct început	X / Y	Punct sfârșit	X / Y	Lungime segment (** (m)
5	484.205,565 337.954,867	6	484.195,567 337.954,895	9.998
6	484.195,567 337.954,895	7	484.193,61 337.787,94	166.966
7	484.193,61 337.787,94	1	484.215,426 337.787,281	21.826

** Lungimile segmentelor sunt determinate în planul de proiecție Stereo 70 și sunt rotunjite la 1 milimetru.

*** Distanța dintre puncte este formată din segmente cumulate ce sunt mai mici decât valoarea 1 milimetru.

**DATE DESPRE IMOBILUL NR. 4200**

Oficiul de Cadastru și Publicitate Imobiliară ARGES
Biroul de Cadastru și Publicitate Imobiliară Costesti

A. Partea I. Descrierea imobilului

TEREN Necunoscut

Adresa: Loc. Vlascuta, Jud. Arges

Nr. Crt	Nr cadastral Nr. topografic	Suprafața* (mp)	Observații / Referințe
A1		4.160	Sector cadastral:63 Teren neimprejmuit;

B. Partea II. Proprietari și acte

Inscrieri privitoare la dreptul de proprietate și alte drepturi reale		Referințe
/		
Act Notarial nr. 1135, din 16/08/2022 emis de SPN-VASILIU;		
B1	Intabulare, drept de PROPRIETATE bun propriu , dobandit prin lesire Din Indiviziune, cota actuala 1/1, cota initiala 1/1 1) BĂLOI ILEANA	A1

C. Partea III. SARCINI .

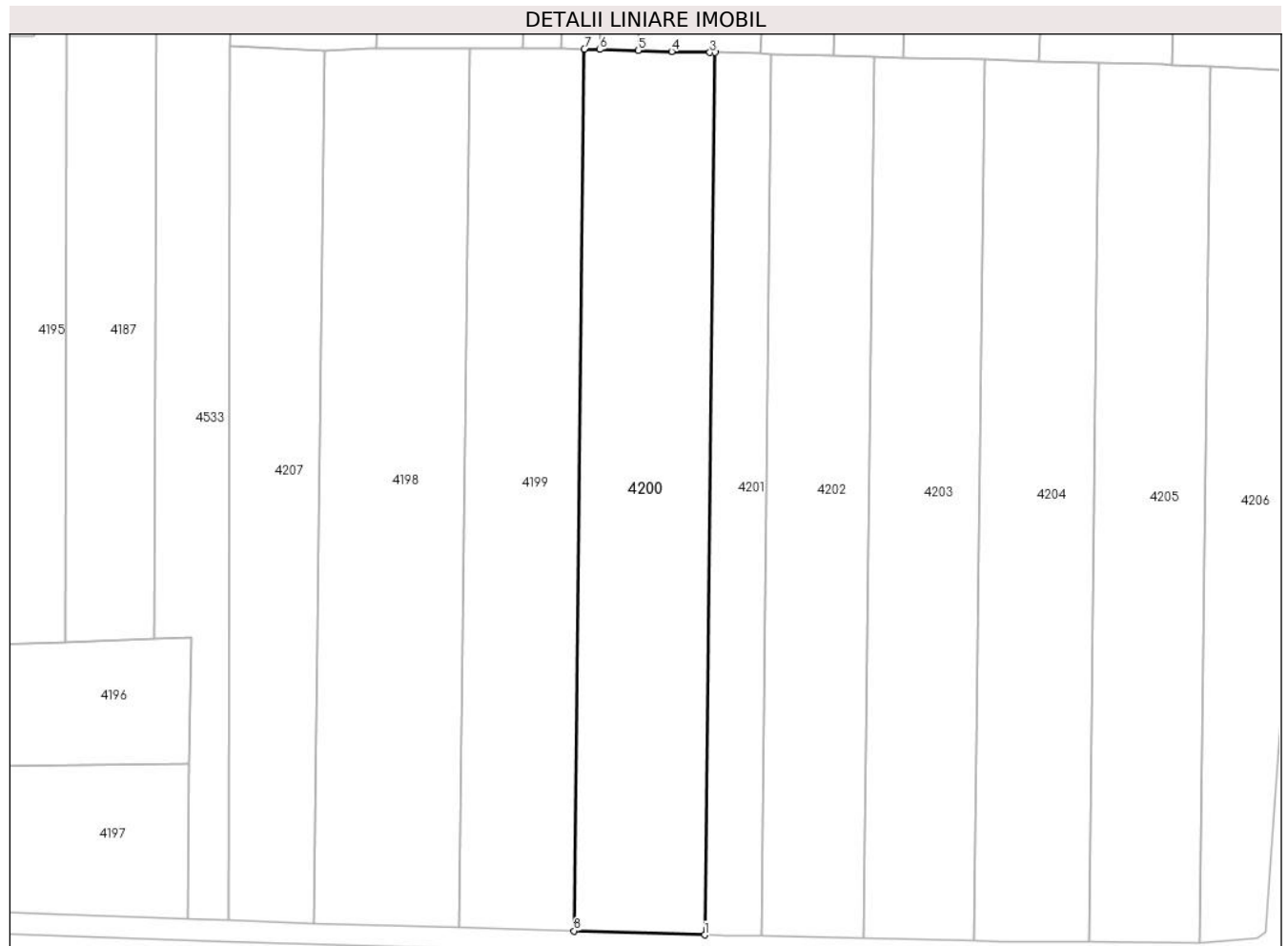
Inscrieri privind dezmembramintele dreptului de proprietate, drepturi reale de garanție și sarcini	Referințe
NU SUNT	

Anexa Nr. 1 La Partea I

Teren

Nr cadastral	Suprafața (mp)*	Observații / Referințe
	4.160	

* Suprafața este determinată în planul de proiecție Stereo 70.



Date referitoare la teren

Crt	Categorie folosință	Intravilan	Suprafața (mp)	Tarla	Parcelă	Nr. topo	Observații / Referințe
1	arabil	DA	2.840	6	370	-	in act se regasese tarla 36, parcela 481
2	arabil	NU	1.320	36	481	-	

Lungime Segmente

1) Valorile lungimilor segmentelor sunt obținute din proiecție în plan.

Punct început	X / Y	Punct sfârșit	X / Y	Lungime segment (** (m)
1	484.240,251 337.786,532	2	484.242,216 337.954,098	167.578
2	484.242,216 337.954,098	3	484.241,252 337.954,123	0.964
3	484.241,252 337.954,123	4	484.234,001 337.954,312	7.253
4	484.234,001 337.954,312	5	484.227,601 337.954,478	6.402

Punct început	X / Y	Punct sfârșit	X / Y	Lungime segment (** (m)
5	484.227,601 337.954,478	6	484.220,305 337.954,668	7.298
6	484.220,305 337.954,668	7	484.217,39 337.954,744	2.916
7	484.217,39 337.954,744	8	484.215,426 337.787,281	167.475
8	484.215,426 337.787,281	1	484.240,251 337.786,532	24.836

** Lungimile segmentelor sunt determinate în planul de proiecție Stereo 70 și sunt rotunjite la 1 milimetru.

*** Distanța dintre puncte este formată din segmente cumulate ce sunt mai mici decât valoarea 1 milimetru.

**DATE DESPRE IMOBILUL NR. 4201**

Oficiul de Cadastru și Publicitate Imobiliară ARGES
Biroul de Cadastru și Publicitate Imobiliară Costesti

A. Partea I. Descrierea imobilului

TEREN Necunoscut

Adresa: Loc. Vlascuta, Jud. Arges

Nr. Crt	Nr cadastral Nr. topografic	Suprafața* (mp)	Observații / Referințe
A1		1.800	Sector cadastral:63 Teren neimprejmuit;

B. Partea II. Proprietari și acte

Inscrieri privitoare la dreptul de proprietate și alte drepturi reale	Referințe
/	
Act Administrativ nr. 61577, din 23/01/1995 emis de CJPSDPAT ARGES;	
B1	A1
Intabulare, drept de PROPRIETATE, dobandit prin Reconstituire, cota actuala 1/1, cota initiala 1/1	
1) BĂRĂGAU V.R. ION, lipsă CNP	

C. Partea III. SARCINI .

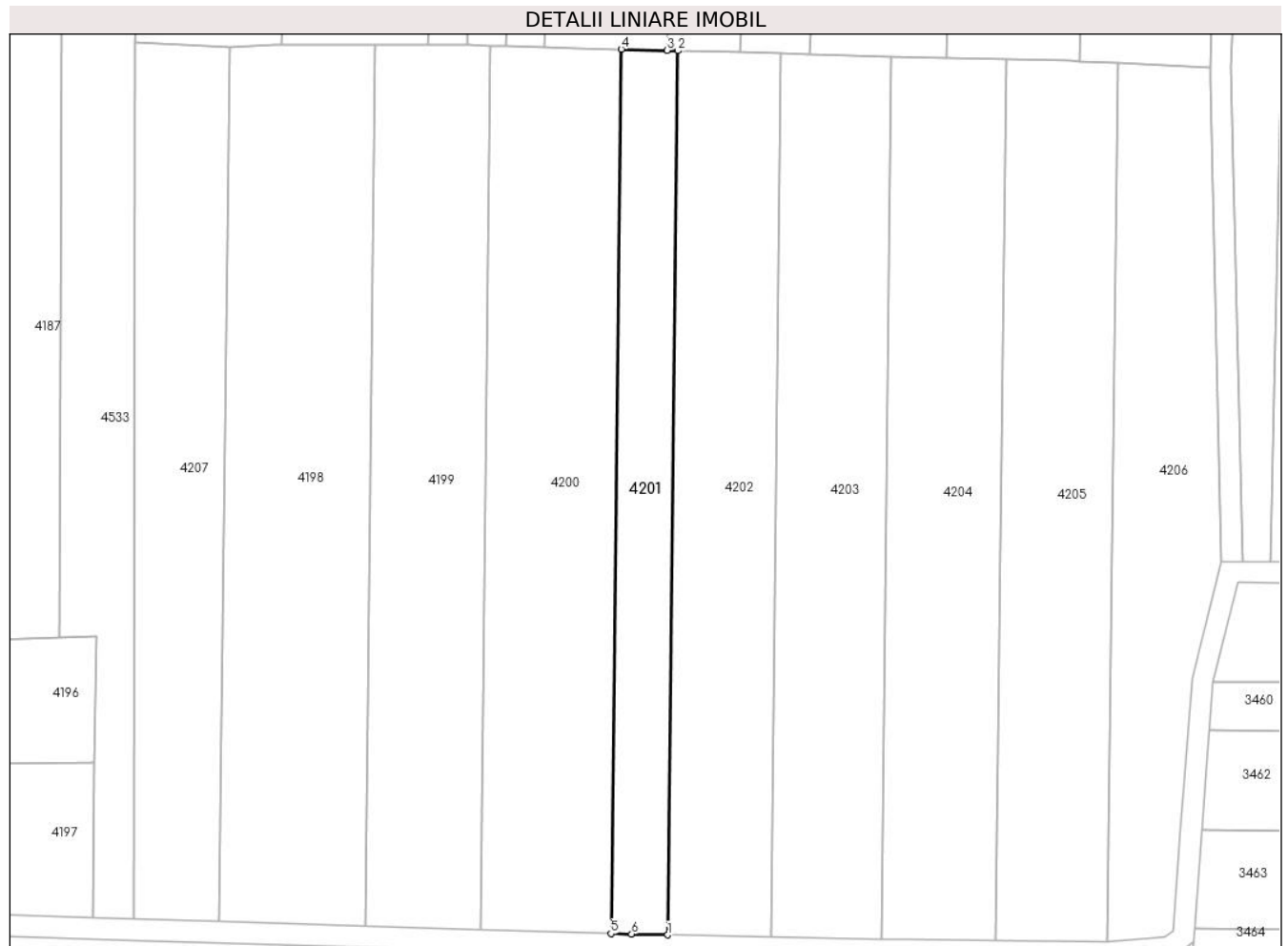
Inscrieri privind dezmembramintele dreptului de proprietate, drepturi reale de garanție și sarcini	Referințe
NU SUNT	

Anexa Nr. 1 La Partea I

Teren

Nr cadastral	Suprafața (mp)*	Observații / Referințe
	1.800	

* Suprafața este determinată în planul de proiecție Stereo 70.



Date referitoare la teren

Crt	Categorie folosință	Intravilan	Suprafața (mp)	Tarla	Parcelă	Nr. topo	Observații / Referințe
1	arabil	DA	1.230	6	370	-	
2	arabil	NU	570	36	481	-	în act se regăsește tarla 6, parcela 370

Lungime Segmente

1) Valorile lungimilor segmentelor sunt obținute din proiecție în plan.

Punct început	X / Y	Punct sfârșit	X / Y	Lungime segment (** (m)
1	484.250,99 337.786,276	2	484.252,955 337.953,818	167.554
2	484.252,955 337.953,818	3	484.250,927 337.953,871	2.029
3	484.250,927 337.953,871	4	484.242,216 337.954,098	8.714
4	484.242,216 337.954,098	5	484.240,251 337.786,532	167.578

Punct început	X / Y	Punct sfârșit	X / Y	Lungime segment (** (m)
5	484.240,251 337.786,532	6	484.244,157 337.786,414	3.908
6	484.244,157 337.786,414	1	484.250,99 337.786,276	6.834

** Lungimile segmentelor sunt determinate în planul de proiecție Stereo 70 și sunt rotunjite la 1 milimetru.

*** Distanța dintre puncte este formată din segmente cumulate ce sunt mai mici decât valoarea 1 milimetru.

**DATE DESPRE IMOBILUL NR. 4202**

Oficiul de Cadastru și Publicitate Imobiliară ARGES
Biroul de Cadastru și Publicitate Imobiliară Costesti

A. Partea I. Descrierea imobilului

TEREN Necunoscut

Adresa: Loc. Vlascuta, Jud. Arges

Nr. Crt	Nr cadastral Nr. topografic	Suprafața* (mp)	Observații / Referințe
A1	81000	3.280	Sector cadastral:63 Teren neimprejmuit;

B. Partea II. Proprietari și acte

Inscrieri privitoare la dreptul de proprietate și alte drepturi reale		Referințe
10176 / 12/12/2014		
Act Notarial nr. 3194, din 10/12/2014 emis de GRECU CARMEN;		
B3	Intabulare, drept de PROPRIETATE bun comun,, dobandit prin Conventie, cota actuala 1/1, cota initiala 1/1 1) CIUCĂ ION, casatorit cu 2) CIUCĂ FLORICA	A1

C. Partea III. SARCINI .

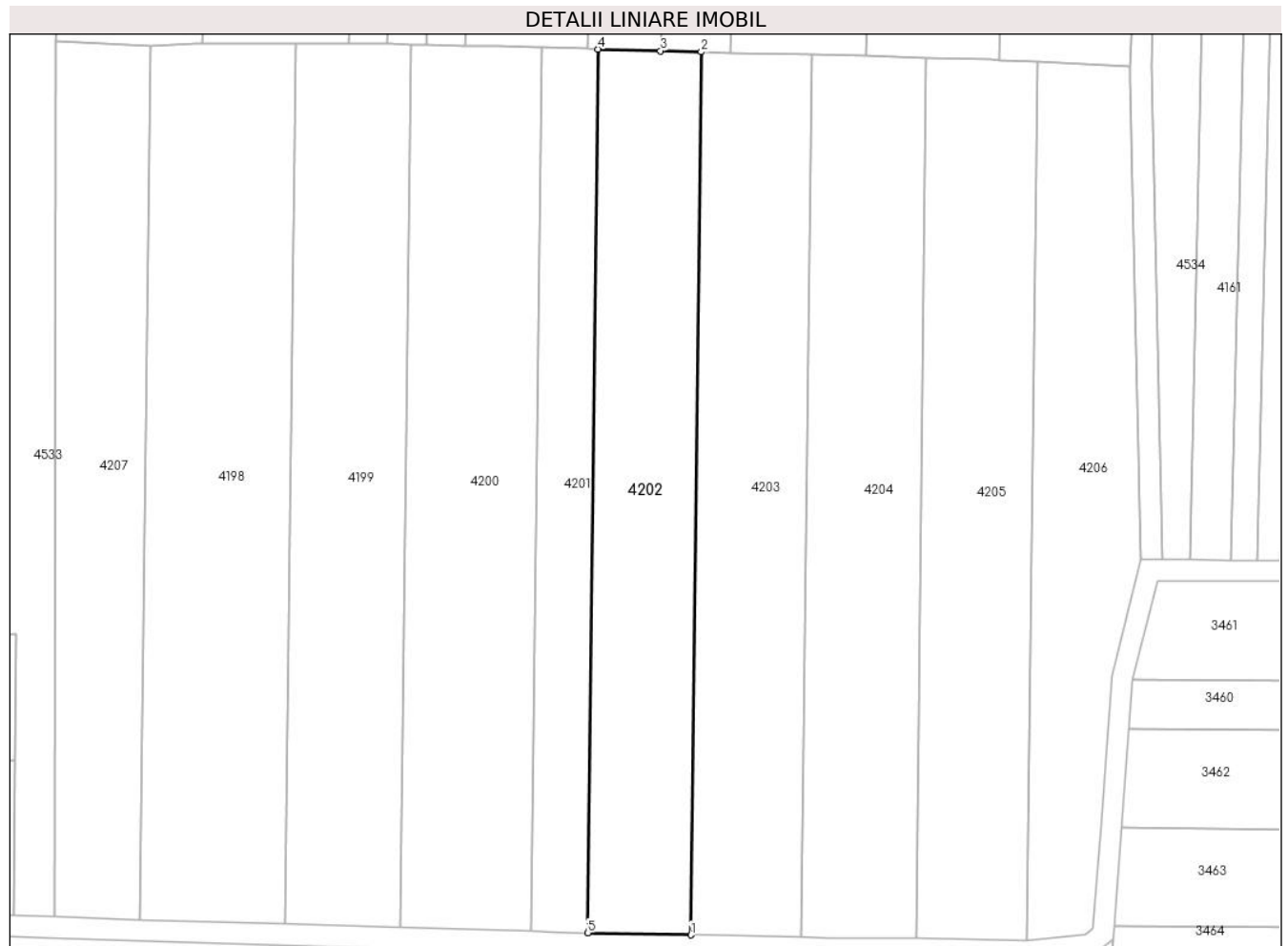
Inscrieri privind dezmembramintele dreptului de proprietate, drepturi reale de garanție și sarcini	Referințe
NU SUNT	

Anexa Nr. 1 La Partea I

Teren

Nr cadastral	Suprafața (mp)*	Observații / Referințe
81000	3.280	

* Suprafața este determinată în planul de proiecție Stereo 70.



Date referitoare la teren

Crt	Categorie folosință	Intravilan	Suprafața (mp)	Tarla	Parcelă	Nr. topo	Observații / Referințe
1	arabil	DA	821	36	481	-	
2	arabil	NU	2.459	36	481	-	

Lungime Segmente

1) Valorile lungimilor segmentelor sunt obținute din proiecție în plan.

Punct început	X / Y	Punct sfârșit	X / Y	Lungime segment (** (m))
1	484.270,569 337.785,882	2	484.272,533 337.953,308	167.438
2	484.272,533 337.953,308	3	484.264,82 337.953,509	7.716
3	484.264,82 337.953,509	4	484.252,955 337.953,818	11.869
4	484.252,955 337.953,818	5	484.250,99 337.786,276	167.554

Punct început	X / Y	Punct sfârșit	X / Y	Lungime segment (** (m)
5	484.250,99 337.786,276	1	484.270,569 337.785,882	19.583

** Lungimile segmentelor sunt determinate în planul de proiecție Stereo 70 și sunt rotunjite la 1 milimetru.

*** Distanța dintre puncte este formată din segmente cumulate ce sunt mai mici decât valoarea 1 milimetru.

**DATE DESPRE IMOBILUL NR. 4203**

Oficiul de Cadastru și Publicitate Imobiliară ARGES
Biroul de Cadastru și Publicitate Imobiliară Costesti

A. Partea I. Descrierea imobilului

TEREN Extravilan

Adresa: Jud. Arges

Nr. Crt	Nr cadastral Nr. topografic	Suprafața* (mp)	Observații / Referințe
A1		3.500	Sector cadastral:63 Teren neimprejmit;

B. Partea II. Proprietari și acte

Inscrieri privitoare la dreptul de proprietate și alte drepturi reale		Referințe
/		
Act Notarial nr. 175, din 17/11/2011 emis de BNP DUMITRU SANDA MAGDALENA;		
B1	Intabulare, drept de PROPRIETATE bun propriu , dobandit prin Succesiune, cota actuala 1/3, cota initiala 1/3 1) TĂRTĂREANU ARGENTINA	A1
B2	Intabulare, drept de PROPRIETATE bun propriu , dobandit prin Succesiune, cota actuala 1/3, cota initiala 1/3 1) MĂCIUCA MARCEL	A1
B3	Intabulare, drept de PROPRIETATE bun propriu , dobandit prin Succesiune, cota actuala 1/3, cota initiala 1/3 1) MĂCIUCĂ CORNEL	A1

C. Partea III. SARCINI .

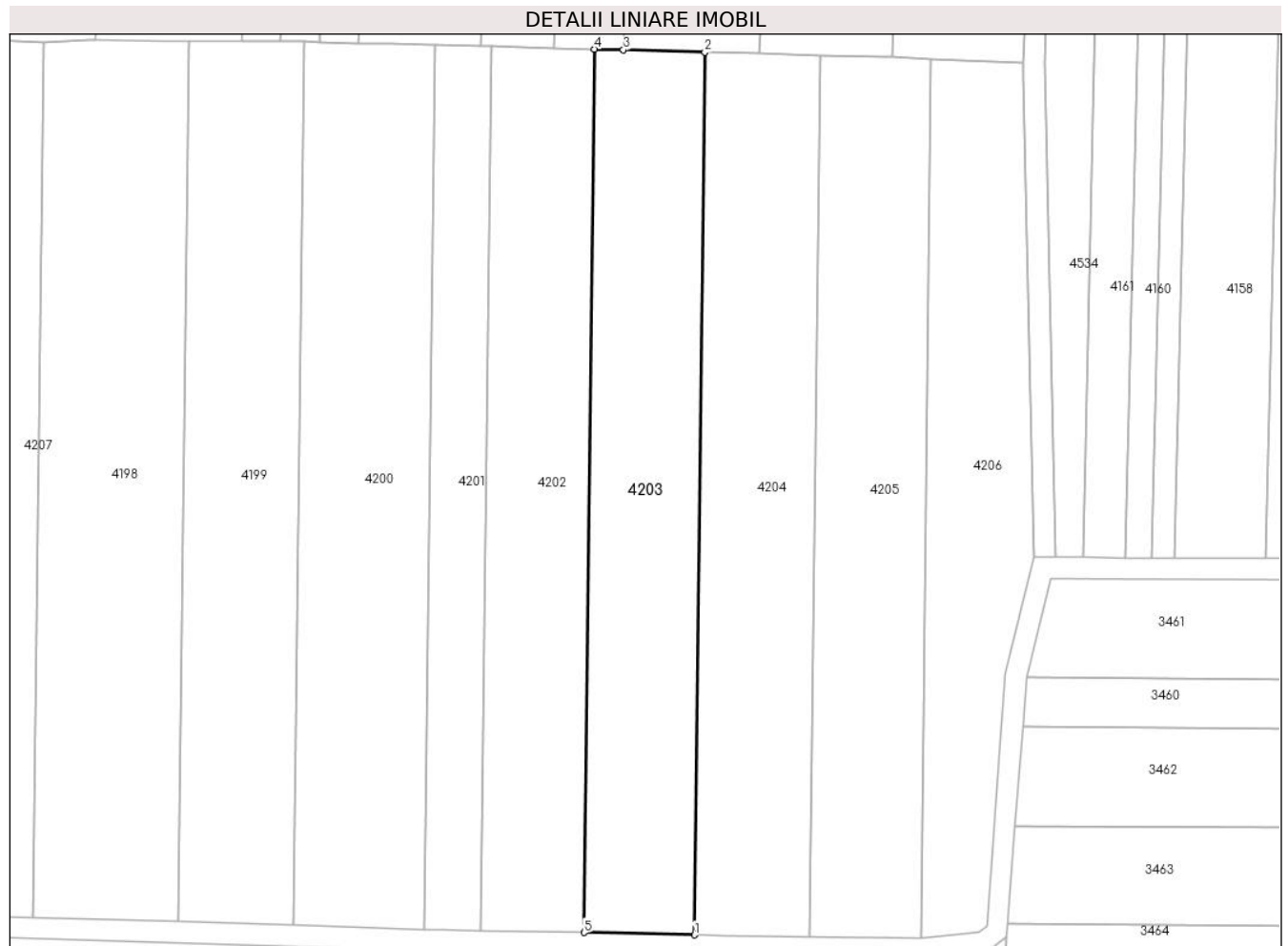
Inscrieri privind dezmembramintele dreptului de proprietate, drepturi reale de garanție și sarcini	Referințe
NU SUNT	

Anexa Nr. 1 La Partea I

Teren

Nr cadastral	Suprafața (mp)*	Observații / Referințe
	3.500	

* Suprafața este determinată în planul de proiecție Stereo 70.



Date referitoare la teren

Crt	Categorie folosință	Intravilan	Suprafața (mp)	Tarla	Parcelă	Nr. topo	Observații / Referințe
1	arabil	NU	3.500	36	481	-	

Lungime Segmente

1) Valorile lungimilor segmentelor sunt obținute din proiecție în plan.

Punct început	X / Y	Punct sfârșit	X / Y	Lungime segment (** (m)
1	484.291,477 337.785,46	2	484.293,438 337.952,764	167.315
2	484.293,438 337.952,764	3	484.277,998 337.953,166	15.445
3	484.277,998 337.953,166	4	484.272,533 337.953,308	5.467
4	484.272,533 337.953,308	5	484.270,569 337.785,882	167.438
5	484.270,569 337.785,882	1	484.291,477 337.785,46	20.912

**** Lungimile segmentelor sunt determinate în planul de proiecție Stereo 70 și sunt rotunjite la 1 milimetru.**

***** Distanța dintre puncte este formată din segmente cumulate ce sunt mai mici decât valoarea 1 milimetru.**

**DATE DESPRE IMOBILUL NR. 4204**

Oficiul de Cadastru și Publicitate Imobiliară ARGES
Biroul de Cadastru și Publicitate Imobiliară Costesti

A. Partea I. Descrierea imobilului

TEREN Extravilan

Adresa: Jud. Arges

Nr. Crt	Nr cadastral Nr. topografic	Suprafața* (mp)	Observații / Referințe
A1		3.650	Sector cadastral:63 Teren neimprejmuit;

B. Partea II. Proprietari și acte

Inscrieri privitoare la dreptul de proprietate și alte drepturi reale		Referințe
/		
Act Notarial nr. 1299, din 28/05/2015 emis de BIN GRECU CARMEN;		
B1	Intabulare, drept de PROPRIETATE bun propriu , dobandit prin lesire Din Indiviziune, cota actuala 1/1, cota initiala 1/1 1) TUDOSIE I ILIE	A1

C. Partea III. SARCINI .

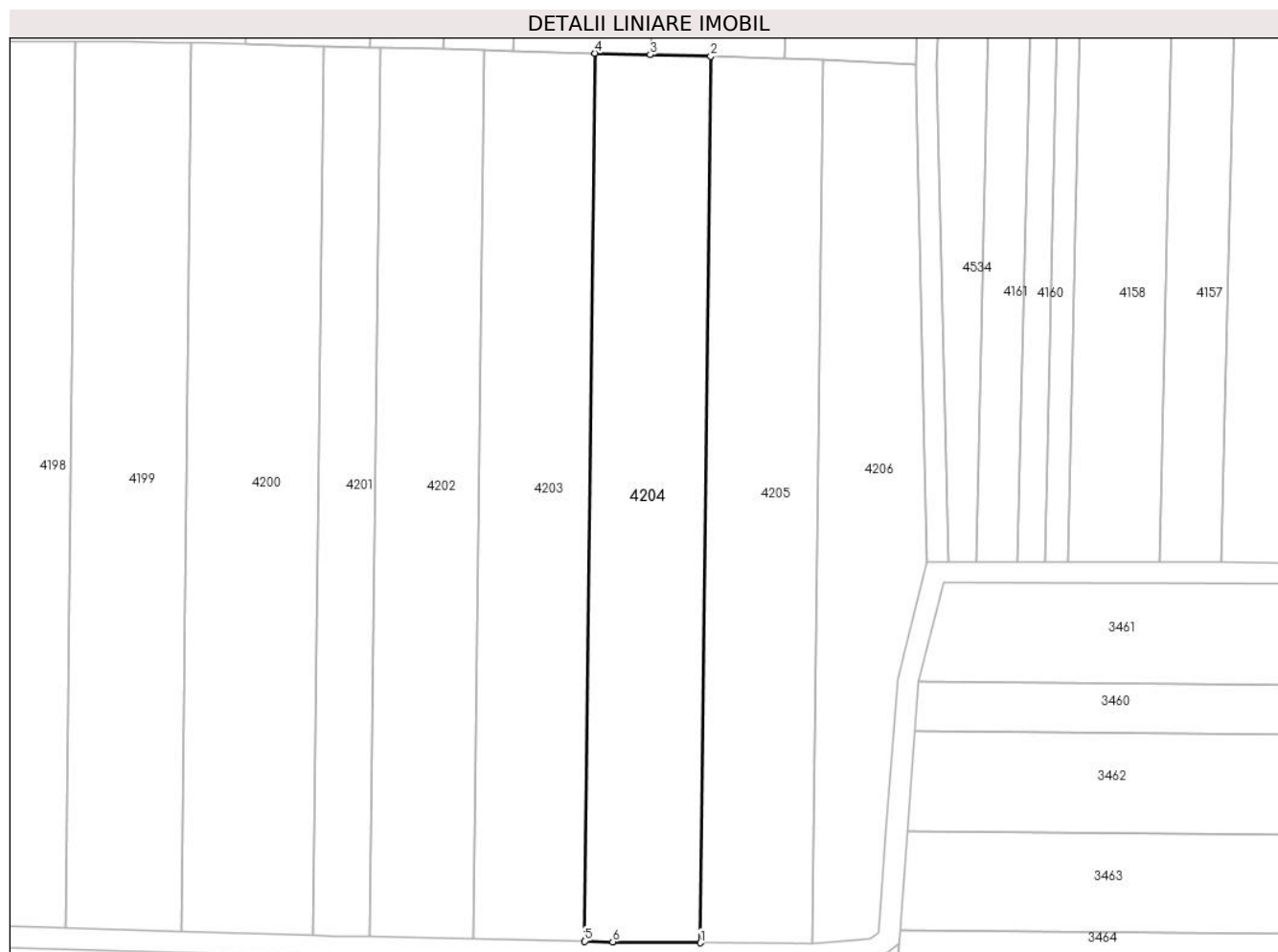
Inscrieri privind dezmembramintele dreptului de proprietate, drepturi reale de garanție și sarcini	Referințe
NU SUNT	

Anexa Nr. 1 La Partea I

Teren

Nr cadastral	Suprafața (mp)*	Observații / Referințe
	3.650	

* Suprafața este determinată în planul de proiecție Stereo 70.



Date referitoare la teren

Crt	Categorie folosință	Intravilan	Suprafața (mp)	Tarla	Parcelă	Nr. topo	Observații / Referințe
1	arabil	NU	3.650	36	481	-	

Lungime Segmente

1) Valorile lungimilor segmentelor sunt obținute din proiecție în plan.

Punct început	X / Y	Punct sfârșit	X / Y	Lungime segment (** (m)
1	484.313,306 337.785,169	2	484.315,264 337.952,195	167.037
2	484.315,264 337.952,195	3	484.303,849 337.952,492	11.419
3	484.303,849 337.952,492	4	484.293,438 337.952,764	10.415
4	484.293,438 337.952,764	5	484.291,477 337.785,46	167.315
5	484.291,477 337.785,46	6	484.296,779 337.785,354	5.303

Punct început	X / Y	Punct sfârșit	X / Y	Lungime segment (** (m)
6	484.296,779 337.785,354	1	484.313,306 337.785,169	16.528

** Lungimile segmentelor sunt determinate în planul de proiecție Stereo 70 și sunt rotunjite la 1 milimetru.

*** Distanța dintre puncte este formată din segmente cumulate ce sunt mai mici decât valoarea 1 milimetru.

**DATE DESPRE IMOBILUL NR. 4205**

Oficiul de Cadastru și Publicitate Imobiliară ARGES
Biroul de Cadastru și Publicitate Imobiliară Costesti

A. Partea I. Descrierea imobilului

TEREN Extravilan

Adresa: Jud. Arges

Nr. Crt	Nr cadastral Nr. topografic	Suprafața* (mp)	Observații / Referințe
A1		3.525	Sector cadastral:63 Teren neimprejmuit;

B. Partea II. Proprietari și acte

Inscrieri privitoare la dreptul de proprietate și alte drepturi reale		Referințe
/		
Act Notarial nr. 1135, din 16/08/2022 emis de SPN-VASILIU;		
B1	Intabulare, drept de PROPRIETATE bun propriu , dobandit prin lesire Din Indiviziune, cota actuala 1/1, cota initiala 1/1 1) BĂLOI ILEANA	A1

C. Partea III. SARCINI .

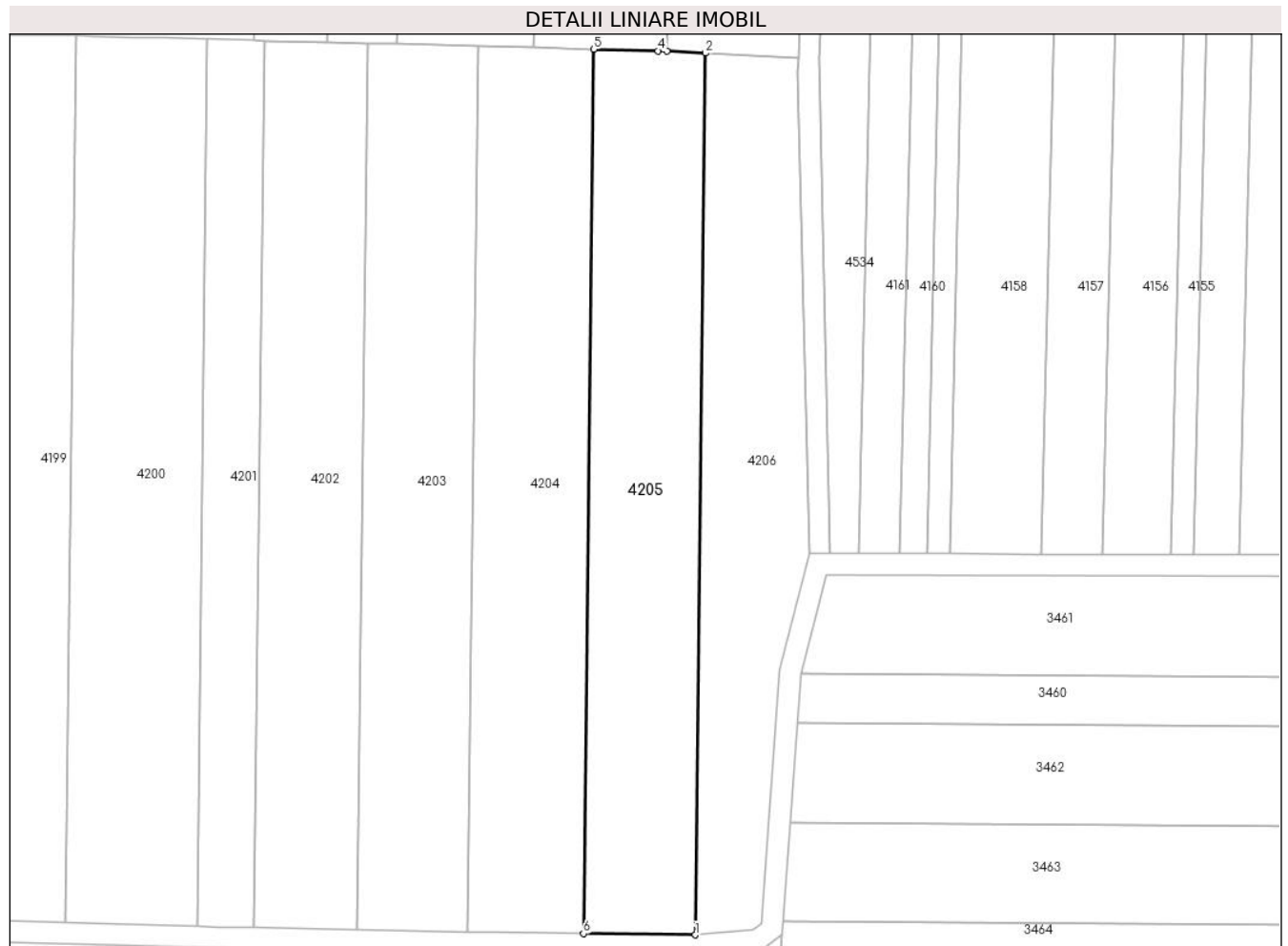
Inscrieri privind dezmembramintele dreptului de proprietate, drepturi reale de garanție și sarcini	Referințe
NU SUNT	

Anexa Nr. 1 La Partea I

Teren

Nr cadastral	Suprafața (mp)*	Observații / Referințe
	3.525	

* Suprafața este determinată în planul de proiecție Stereo 70.



Date referitoare la teren

Crt	Categorie folosință	Intravilan	Suprafața (mp)	Tarla	Parcelă	Nr. topo	Observații / Referințe
1	arabil	NU	3.525	36	481	-	

Lungime Segmente

1) Valorile lungimilor segmentelor sunt obținute din proiecție în plan.

Punct început	X / Y	Punct sfârșit	X / Y	Lungime segment (** (m)
1	484.334,433 337.784,933	2	484.336,385 337.951,459	166.537
2	484.336,385 337.951,459	3	484.329,069 337.951,801	7.324
3	484.329,069 337.951,801	4	484.327,398 337.951,879	1.673
4	484.327,398 337.951,879	5	484.315,264 337.952,195	12.138
5	484.315,264 337.952,195	6	484.313,306 337.785,169	167.037

Punct început	X / Y	Punct sfârșit	X / Y	Lungime segment (** (m)
6	484.313,306 337.785,169	1	484.334,433 337.784,933	21.128

** Lungimile segmentelor sunt determinate în planul de proiecție Stereo 70 și sunt rotunjite la 1 milimetru.

*** Distanța dintre puncte este formată din segmente cumulate ce sunt mai mici decât valoarea 1 milimetru.

**DATE DESPRE IMOBILUL NR. 4206**

Oficiul de Cadastru și Publicitate Imobiliară ARGES
Biroul de Cadastru și Publicitate Imobiliară Costesti

A. Partea I. Descrierea imobilului

TEREN Extravilan

Adresa: Jud. Arges

Nr. Crt	Nr cadastral Nr. topografic	Suprafața* (mp)	Observații / Referințe
A1		2.880	Sector cadastral:63 Teren neimprejmuit;

B. Partea II. Proprietari și acte

Inscrieri privitoare la dreptul de proprietate și alte drepturi reale	Referințe
/	
Act Administrativ nr. 13941, din 18/06/1993 emis de CJPSDPAT ARGES (certificat de deces nr.70 din data de 20.12.2021 emis de primăria comunei Stolnici);	
B1	A1
Intabulare, drept de PROPRIETATE, dobandit prin Reconstituire, cota actuala 1/1, cota initiala 1/1 1) MIU GHERGHINA DEFUNCT:Da	

C. Partea III. SARCINI .

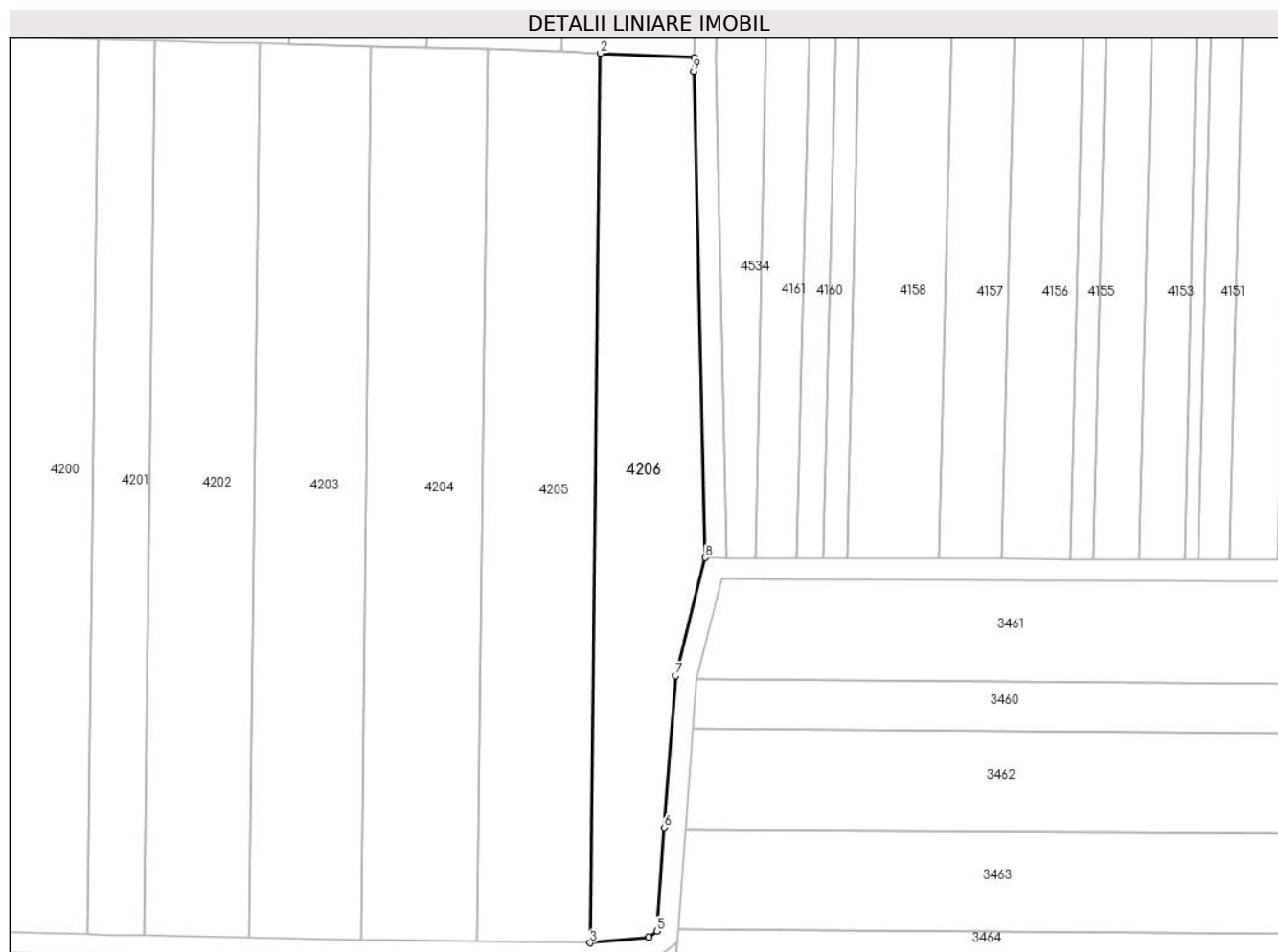
Inscrieri privind dezmembramintele dreptului de proprietate, drepturi reale de garanție și sarcini	Referințe
NU SUNT	

Anexa Nr. 1 La Partea I

Teren

Nr cadastral	Suprafața (mp)*	Observații / Referințe
	2.880	

* Suprafața este determinată în planul de proiecție Stereo 70.



Date referitoare la teren

Crt	Categorie folosință	Intra vilan	Suprafața (mp)	Tarla	Parcelă	Nr. topo	Observații / Referințe
1	arabil	NU	2.880	36	481	-	in act se regaseste tarla 6, parcela 358/8

Lungime Segmente

1) Valorile lungimilor segmentelor sunt obținute din proiecție în plan.

Punct început	X / Y	Punct sfârșit	X / Y	Lungime segment (** (m)
1	484.353,947 337.950,639	2	484.336,385 337.951,459	17.581
2	484.336,385 337.951,459	3	484.334,433 337.784,933	166.537
3	484.334,433 337.784,933	4	484.345,413 337.786,0	11.032
4	484.345,413 337.786,0	5	484.346,928 337.787,129	1.889
5	484.346,928 337.787,129	6	484.348,363 337.806,438	19.362

Punct început	X / Y	Punct sfârșit	X / Y	Lungime segment (** (m)
6	484.348,363 337.806,438	7	484.350,48 337.834,924	28.565
7	484.350,48 337.834,924	8	484.356,008 337.857,02	22.777
8	484.356,008 337.857,02	9	484.353,865 337.948,091	91.096
9	484.353,865 337.948,091	1	484.353,947 337.950,639	2.549

** Lungimile segmentelor sunt determinate în planul de proiecție Stereo 70 și sunt rotunjite la 1 milimetru.

*** Distanța dintre puncte este formată din segmente cumulate ce sunt mai mici decât valoarea 1 milimetru.

**DATE DESPRE IMOBILUL NR. 4207**

Oficiul de Cadastru și Publicitate Imobiliară ARGES
Biroul de Cadastru și Publicitate Imobiliară Costesti

A. Partea I. Descrierea imobilului

TEREN Necunoscut

Adresa: Loc. Vlascuta, Jud. Arges

Nr. Crt	Nr cadastral Nr. topografic	Suprafața* (mp)	Observații / Referințe
A1		2.840	Sector cadastral:63 Teren neimprejmuit;

B. Partea II. Proprietari și acte

Inscrieri privitoare la dreptul de proprietate și alte drepturi reale		Referințe
/		
Act Administrativ nr. 75, din 08/01/2024 emis de PRIMĂRIA COMUNEI STOLNICI;		
B1	Inscrierea posesiei, drept de PROPRIETATE, dobandit prin Lege, cota actuala 1/1, cota initiala 1/1 1) NEIDENTIFICAT NEIDENTIFICAT	A1
Act Normativ nr. 7, din 13/03/1996 emis de PARLAMENTUL ROMÂNIEI (art.13);		
B2	Se notează mențiunea de proprietar neidentificat	A1

C. Partea III. SARCINI .

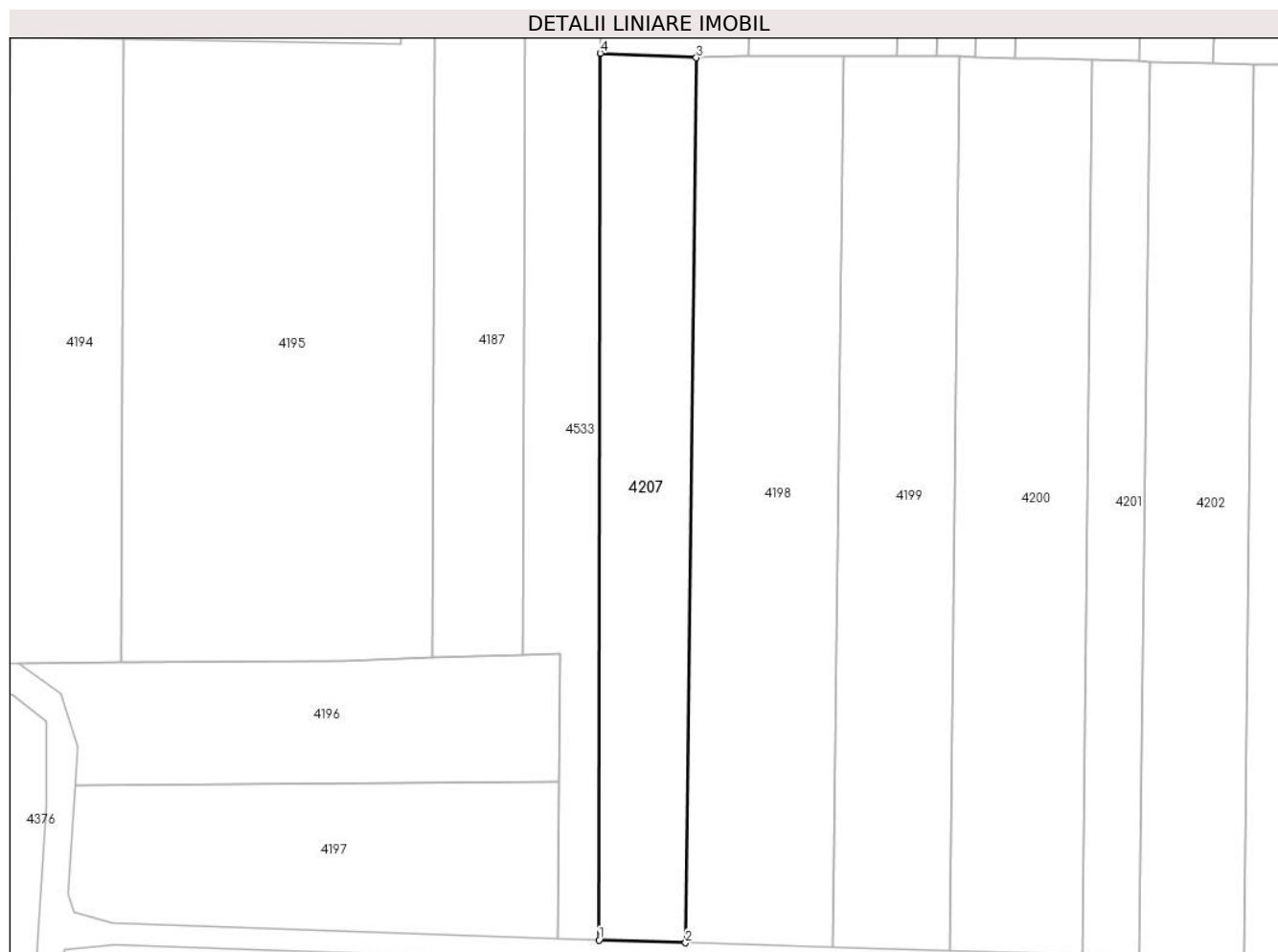
Inscrieri privind dezmembramintele dreptului de proprietate, drepturi reale de garanție și sarcini	Referințe
NU SUNT	

Anexa Nr. 1 La Partea I

Teren

Nr cadastral	Suprafața (mp)*	Observații / Referințe
	2.840	

* Suprafața este determinată în planul de proiecție Stereo 70.



Date referitoare la teren

Crt	Categorie folosință	Intravilan	Suprafața (mp)	Tarla	Parcelă	Nr. topo	Observații / Referințe
1	arabil	DA	1.953	6	367,368	-	
2	arabil	NU	887	36	481	-	

Lungime Segmente

1) Valorile lungimilor segmentelor sunt obținute din proiecție în plan.

Punct început	X / Y	Punct sfârșit	X / Y	Lungime segment (** (m))
1	484.149,746 337.789,3	2	484.165,964 337.788,775	16.226
2	484.165,964 337.788,775	3	484.167,965 337.954,53	165.767
3	484.167,965 337.954,53	4	484.149,963 337.955,372	18.022
4	484.149,963 337.955,372	1	484.149,746 337.789,3	166.072

**** Lungimile segmentelor sunt determinate în planul de proiecție Stereo 70 și sunt rotunjite la 1 milimetru.**

***** Distanța dintre puncte este formată din segmente cumulate ce sunt mai mici decât valoarea 1 milimetru.**

**DATE DESPRE IMOBILUL NR. 4208**

Oficiul de Cadastru și Publicitate Imobiliară ARGES
Biroul de Cadastru și Publicitate Imobiliară Costesti

A. Partea I. Descrierea imobilului

TEREN Necunoscut

Adresa: Loc. Vlascuta, Jud. Arges

Nr. Crt	Nr cadastral Nr. topografic	Suprafața* (mp)	Observații / Referințe
A1		2.880	Sector cadastral:63 Teren neimprejmuit;

B. Partea II. Proprietari și acte

Inscrieri privitoare la dreptul de proprietate și alte drepturi reale		Referințe
/		
Act Normativ nr. 7, din 13/03/1996 emis de PARLAMENT (art. 13 alin. 15);		
B1	Inscrierea provizorie, drept de PROPRIETATE, dobandit prin Lege, cota actuala 1/1, cota initiala 1/1 1) COMUNA STOLNICI, CIF:4469493	A1

C. Partea III. SARCINI .

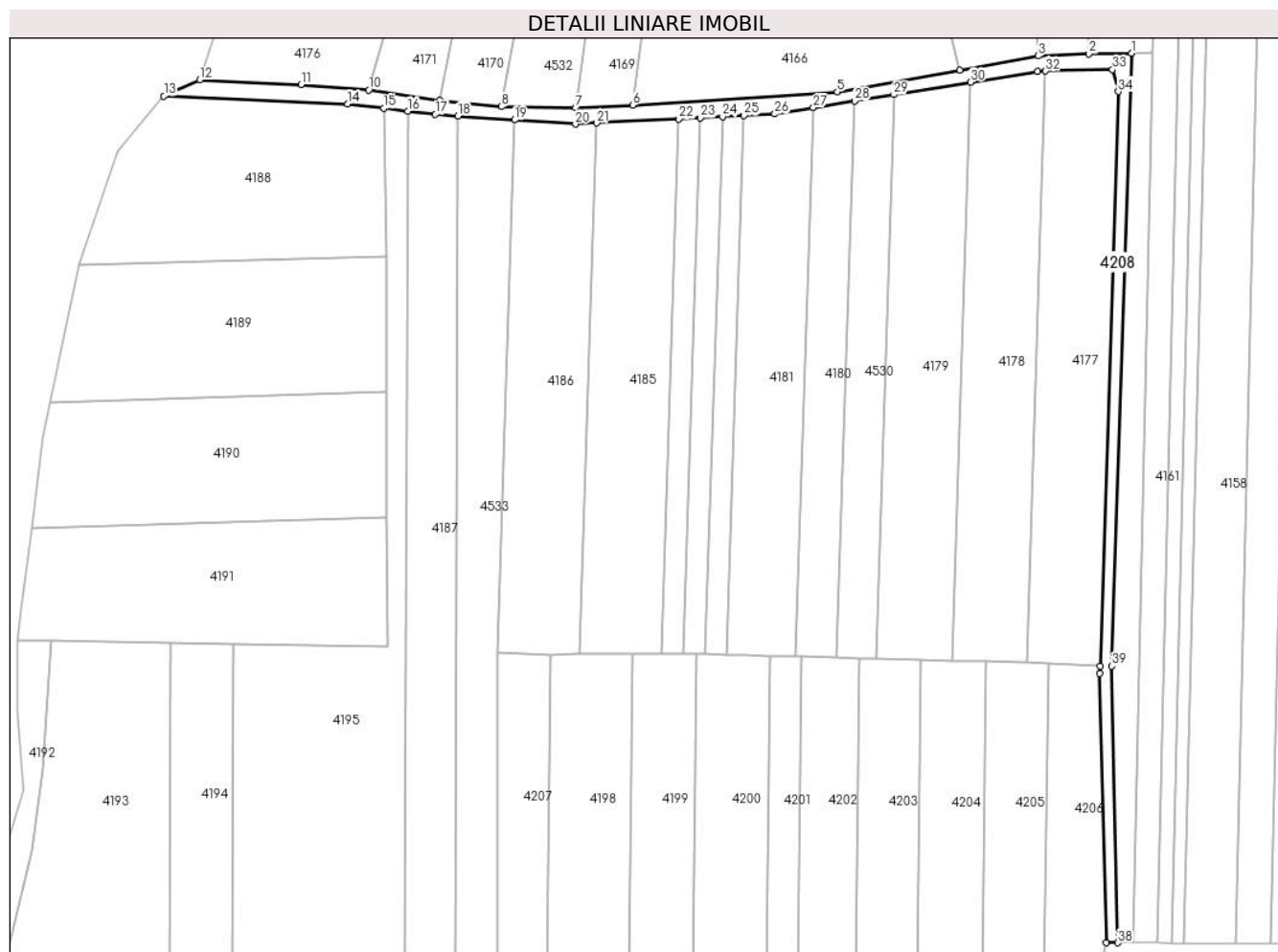
Inscrieri privind dezmembramintele dreptului de proprietate, drepturi reale de garanție și sarcini	Referințe
NU SUNT	

Anexa Nr. 1 La Partea I

Teren

Nr cadastral	Suprafața (mp)*	Observații / Referințe
	2.880	

* Suprafața este determinată în planul de proiecție Stereo 70.



Date referitoare la teren

Crt	Categorie folosință	Intravilan	Suprafața (mp)	Tarla	Parcelă	Nr. topo	Observații / Referințe
1	drum	DA	1.280	6	357	-	
2	drum	NU	1.600	36	481	-	

Lungime Segmente

1) Valorile lungimilor segmentelor sunt obținute din proiecție în plan.

Punct început	X / Y	Punct sfârșit	X / Y	Lungime segment (** (m))
1	484.364,599 338.157,983	2	484.350,217 338.157,79	14.383
3	484.333,024 338.157,076	4	484.306,44 338.152,321	27.006
5	484.265,032 338.144,914	6	484.195,705 338.140,417	69.473
7	484.176,464 338.139,47	8	484.151,252 338.139,934	25.216

Punct început	X / Y	Punct sfârșit	X / Y	Lungime segment (** (m))
2	484.350,217 338.157,79	3	484.333,024 338.157,076	17.208
4	484.306,44 338.152,321	5	484.265,032 338.144,914	42.065
6	484.195,705 338.140,417	7	484.176,464 338.139,47	19.264
8	484.151,252 338.139,934	9	484.130,457 338.142,052	20.903

Punct început	X / Y	Punct sfârșit	X / Y	Lungime segment (** (m)
9	484.130,457 338.142,052	10	484.106,368 338.145,55	24.342
11	484.083,389 338.147,304	12	484.049,167 338.148,937	34.261
13	484.036,985 338.143,476	14	484.099,189 338.140,801	62.261
15	484.111,368 338.139,357	16	484.119,586 338.138,382	8.276
17	484.128,893 338.137,279	18	484.136,529 338.136,75	7.654
19	484.155,737 338.135,422	20	484.176,327 338.133,95	20.643
21	484.183,569 338.134,362	22	484.211,367 338.135,774	27.834
23	484.218,723 338.136,148	24	484.226,137 338.136,524	7.424
25	484.233,451 338.136,896	26	484.243,846 338.137,424	10.408
27	484.256,882 338.139,543	28	484.270,859 338.141,815	14.16
29	484.284,117 338.143,969	30	484.310,126 338.148,197	26.35
31	484.332,858 338.151,892	32	484.335,489 338.151,954	2.632
33	484.358,16 338.152,489	34	484.360,18 338.144,99	7.766
35	484.353,947 337.950,639	36	484.353,865 337.948,091	2.549
37	484.356,008 337.857,02	38	484.360,01 337.857,005	4.002
39	484.357,948 337.950,619	1	484.364,599 338.157,983	207.471

Punct început	X / Y	Punct sfârșit	X / Y	Lungime segment (** (m)
10	484.106,368 338.145,55	11	484.083,389 338.147,304	23.046
12	484.049,167 338.148,937	13	484.036,985 338.143,476	13.35
14	484.099,189 338.140,801	15	484.111,368 338.139,357	12.264
16	484.119,586 338.138,382	17	484.128,893 338.137,279	9.372
18	484.136,529 338.136,75	19	484.155,737 338.135,422	19.254
20	484.176,327 338.133,95	21	484.183,569 338.134,362	7.254
22	484.211,367 338.135,774	23	484.218,723 338.136,148	7.366
24	484.226,137 338.136,524	25	484.233,451 338.136,896	7.323
26	484.243,846 338.137,424	27	484.256,882 338.139,543	13.207
28	484.270,859 338.141,815	29	484.284,117 338.143,969	13.432
30	484.310,126 338.148,197	31	484.332,858 338.151,892	23.03
32	484.335,489 338.151,954	33	484.358,16 338.152,489	22.677
34	484.360,18 338.144,99	35	484.353,947 337.950,639	194.451
36	484.353,865 337.948,091	37	484.356,008 337.857,02	91.096
38	484.360,01 337.857,005	39	484.357,948 337.950,619	93.637

** Lungimile segmentelor sunt determinate în planul de proiecție Stereo 70 și sunt rotunjite la 1 milimetru.

*** Distanța dintre puncte este formată din segmente cumulate ce sunt mai mici decât valoarea 1 milimetru.

**DATE DESPRE IMOBILUL NR. 4209**

Oficiul de Cadastru și Publicitate Imobiliară ARGES
Biroul de Cadastru și Publicitate Imobiliară Costesti

A. Partea I. Descrierea imobilului

TEREN Intravilan

Adresa: Loc. Vlascuta, Jud. Arges

Nr. Crt	Nr cadastral Nr. topografic	Suprafața* (mp)	Observații / Referințe
A1		4.108	Sector cadastral:63 Teren neimprejmuit;

B. Partea II. Proprietari și acte

Inscrieri privitoare la dreptul de proprietate și alte drepturi reale		Referințe
/		
Act Administrativ nr. 75, din 08/01/2024 emis de PRIMARIA STOLNICI;		
B1	Inscrierea posesiei, drept de PROPRIETATE, dobandit prin Lege, cota actuala 1/1, cota initiala 1/1 1) NEIDENTIFICAT NEIDENTIFICAT	A1
Act Normativ nr. 7, din 13/03/1996 emis de PARLAMENTUL ROMÂNIEI (art.13);		
B2	Se notează mentiunea de proprietar neidentificat	A1

C. Partea III. SARCINI .

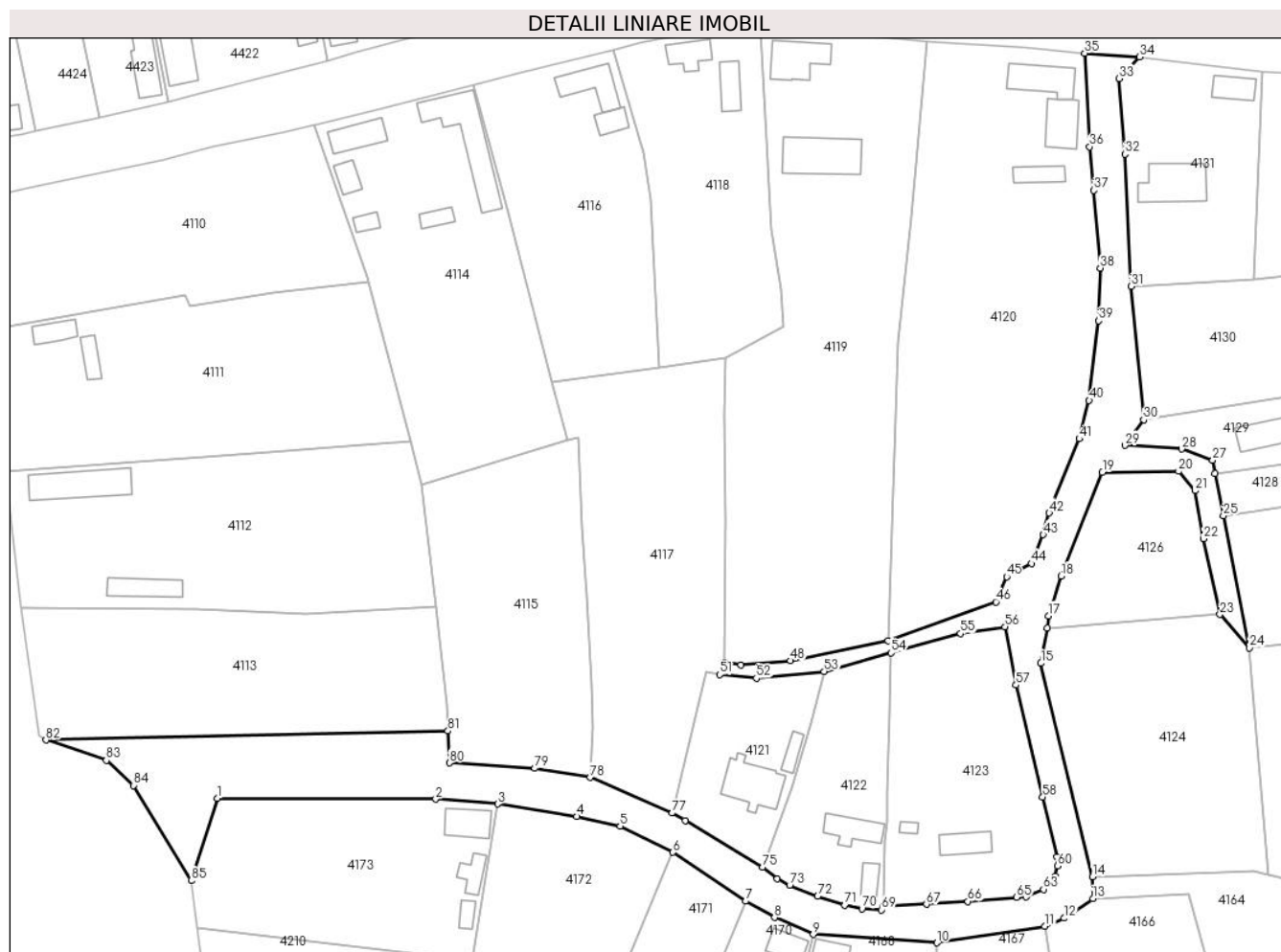
Inscrieri privind dezmembramintele dreptului de proprietate, drepturi reale de garanție și sarcini	Referințe
NU SUNT	

Anexa Nr. 1 La Partea I

Teren

Nr cadastral	Suprafața (mp)*	Observații / Referințe
	4.108	

* Suprafața este determinată în planul de proiecție Stereo 70.



Date referitoare la teren

Crt	Categorie folosință	Intravilan	Suprafața (mp)	Tarla	Parcelă	Nr. topo	Observații / Referințe
1	drum	DA	3.650	5	258,356	-	
2	ape curgătoare	DA	458	5	356	-	

Lungime Segmente

1) Valorile lungimilor segmentelor sunt obținute din proiecție în plan.

Punct început	X / Y	Punct sfârșit	X / Y	Lungime segment
1	484.055,465 338.333,404	2	484.102,042 338.333,179	46.578
4	484.132,135 338.329,501	5	484.141,402 338.327,452	9.491
7	484.168,199 338.311,452	8	484.174,381 338.307,951	7.105
10	484.209,039 338.302,569	11	484.232,07 338.306,071	23.296
13	484.242,321 338.311,998	14	484.242,272 338.316,636	4.638
2	484.102,042 338.333,179	3	484.115,306 338.332,171	13.302
5	484.141,402 338.327,452	6	484.152,67 338.321,877	12.572
8	484.174,381 338.307,951	9	484.182,625 338.304,345	8.998
11	484.232,07 338.306,071	12	484.236,129 338.307,811	4.416
14	484.242,272 338.316,636	15	484.231,234 338.362,19	46.872
3	484.115,306 338.332,171	4	484.132,135 338.329,501	17.039
6	484.152,67 338.321,877	7	484.168,199 338.311,452	18.704
9	484.182,625 338.304,345	10	484.209,039 338.302,569	26.474
12	484.236,129 338.307,811	13	484.242,321 338.311,998	7.475
15	484.231,234 338.362,19	16	484.232,609 338.369,736	7.67

Punct început	X / Y	Punct sfârșit	X / Y	Lungime segment	Punct început	X / Y	Punct sfârșit	X / Y	Lungime segment	Punct început	X / Y	Punct sfârșit	X / Y	Lungime segment
16	484.232,609 338.369,736	17	484.232,822 338.372,314	2.587	17	484.232,822 338.372,314	18	484.235,514 338.380,815	8.917	18	484.235,514 338.380,815	19	484.244,335 338.402,895	23.777
19	484.244,335 338.402,895	20	484.260,589 338.403,14	16.256	20	484.260,589 338.403,14	21	484.264,101 338.399,022	5.412	21	484.264,101 338.399,022	22	484.265,961 338.388,752	10.437
22	484.265,961 338.388,752	23	484.269,439 338.372,596	16.526	23	484.269,439 338.372,596	24	484.275,756 338.365,446	9.541	24	484.275,756 338.365,446	25	484.270,165 338.393,675	28.777
25	484.270,165 338.393,675	26	484.268,434 338.402,677	9.167	26	484.268,434 338.402,677	27	484.267,886 338.405,529	2.904	27	484.267,886 338.405,529	28	484.261,233 338.407,869	7.053
28	484.261,233 338.407,869	29	484.249,143 338.408,664	12.116	29	484.249,143 338.408,664	30	484.253,179 338.414,137	6.8	30	484.253,179 338.414,137	31	484.250,456 338.442,577	28.57
31	484.250,456 338.442,577	32	484.249,169 338.470,79	28.242	32	484.249,169 338.470,79	33	484.247,848 338.486,921	16.185	33	484.247,848 338.486,921	34	484.252,304 338.491,515	6.4
34	484.252,304 338.491,515	35	484.240,574 338.492,307	11.757	35	484.240,574 338.492,307	36	484.241,63 338.472,382	19.953	36	484.241,63 338.472,382	37	484.242,537 338.463,067	9.359
37	484.242,537 338.463,067	38	484.243,894 338.446,502	16.62	38	484.243,894 338.446,502	39	484.243,573 338.435,269	11.238	39	484.243,573 338.435,269	40	484.241,509 338.418,242	17.152
40	484.241,509 338.418,242	41	484.239,427 338.410,069	8.434	41	484.239,427 338.410,069	42	484.232,984 338.394,246	17.084	42	484.232,984 338.394,246	43	484.231,703 338.389,61	4.81
43	484.231,703 338.389,61	44	484.229,195 338.383,465	6.637	44	484.229,195 338.383,465	45	484.223,917 338.380,63	5.991	45	484.223,917 338.380,63	46	484.221,628 338.375,268	5.83
46	484.221,628 338.375,268	47	484.198,586 338.366,945	24.499	47	484.198,586 338.366,945	48	484.177,791 338.362,732	21.217	48	484.177,791 338.362,732	49	484.167,165 338.361,778	10.669
49	484.167,165 338.361,778	50	484.163,556 338.362,357	3.655	50	484.163,556 338.362,357	51	484.162,67 338.359,748	2.755	51	484.162,67 338.359,748	52	484.170,498 338.359,005	7.863
52	484.170,498 338.359,005	53	484.184,965 338.360,444	14.538	53	484.184,965 338.360,444	54	484.199,21 338.364,402	14.785	54	484.199,21 338.364,402	55	484.214,037 338.368,516	15.387
55	484.214,037 338.368,516	56	484.223,539 338.369,994	9.616	56	484.223,539 338.369,994	57	484.225,894 338.357,53	12.685	57	484.225,894 338.357,53	58	484.231,611 338.333,669	24.536
58	484.231,611 338.333,669	59	484.234,658 338.320,876	13.151	59	484.234,658 338.320,876	60	484.234,787 338.318,942	1.938	60	484.234,787 338.318,942	61	484.234,282 338.316,721	2.278
61	484.234,282 338.316,721	62	484.233,212 338.315,331	1.754	62	484.233,212 338.315,331	63	484.231,781 338.313,954	1.986	63	484.231,781 338.313,954	64	484.228,132 338.312,413	3.961
64	484.228,132 338.312,413	65	484.226,044 338.312,28	2.092	65	484.226,044 338.312,28	66	484.215,632 338.311,38	10.451	66	484.215,632 338.311,38	67	484.206,821 338.310,795	8.83
67	484.206,821 338.310,795	68	484.197,552 338.310,465	9.275	68	484.197,552 338.310,465	69	484.197,153 338.309,597	0.955	69	484.197,153 338.309,597	70	484.193,025 338.309,797	4.133
70	484.193,025 338.309,797	71	484.189,392 338.310,561	3.712	71	484.189,392 338.310,561	72	484.183,553 338.312,481	6.147	72	484.183,553 338.312,481	73	484.177,592 338.314,829	6.407
73	484.177,592 338.314,829	74	484.174,965 338.316,221	2.973	74	484.174,965 338.316,221	75	484.171,775 338.318,67	4.022	75	484.171,775 338.318,67	76	484.155,307 338.328,662	19.262
76	484.155,307 338.328,662	77	484.152,502 338.330,228	3.213	77	484.152,502 338.330,228	78	484.135,025 338.337,847	19.066	78	484.135,025 338.337,847	79	484.123,22 338.339,775	11.961
79	484.123,22 338.339,775	80	484.104,967 338.340,931	18.29	80	484.104,967 338.340,931	81	484.104,66 338.347,76	6.836	81	484.104,66 338.347,76	82	484.018,846 338.345,811	85.836
82	484.018,846 338.345,811	83	484.031,725 338.341,466	13.592	83	484.031,725 338.341,466	84	484.037,543 338.336,136	7.89	84	484.037,543 338.336,136	85	484.049,856 338.315,842	23.737
85	484.049,856 338.315,842	1	484.055,465 338.333,404	18.436										

** Lungimile segmentelor sunt determinate în planul de proiecție Stereo 70 și sunt rotunjite la 1 milimetru.

*** Distanța dintre puncte este formată din segmente cumulate ce sunt mai mici decât valoarea 1 milimetru.

**DATE DESPRE IMOBILUL NR. 4210**

Oficiul de Cadastru și Publicitate Imobiliară ARGES
Biroul de Cadastru și Publicitate Imobiliară Costesti

A. Partea I. Descrierea imobilului

TEREN Intravilan

Adresa: Loc. Vlascuta, Jud. Arges

Nr. Crt	Nr cadastral Nr. topografic	Suprafața* (mp)	Observații / Referințe
A1		1.364	Sector cadastral:63 Teren neimprejmuit;

B. Partea II. Proprietari și acte

Inscrieri privitoare la dreptul de proprietate și alte drepturi reale		Referințe
/		
Act Administrativ nr. 75, din 08/01/2024 emis de PRIMĂRIA COMUNEI STOLNICI;		
B1	Inscrierea posesiei, drept de PROPRIETATE, dobandit prin Lege, cota actuala 1/1, cota initiala 1/1 1) NEIDENTIFICAT NEIDENTIFICAT	A1
Act Normativ nr. 7, din 13/03/1996 emis de PARLAMENTUL ROMÂNIEI (art.13);		
B2	Se notează mențiunea de proprietar neidentificat	A1

C. Partea III. SARCINI .

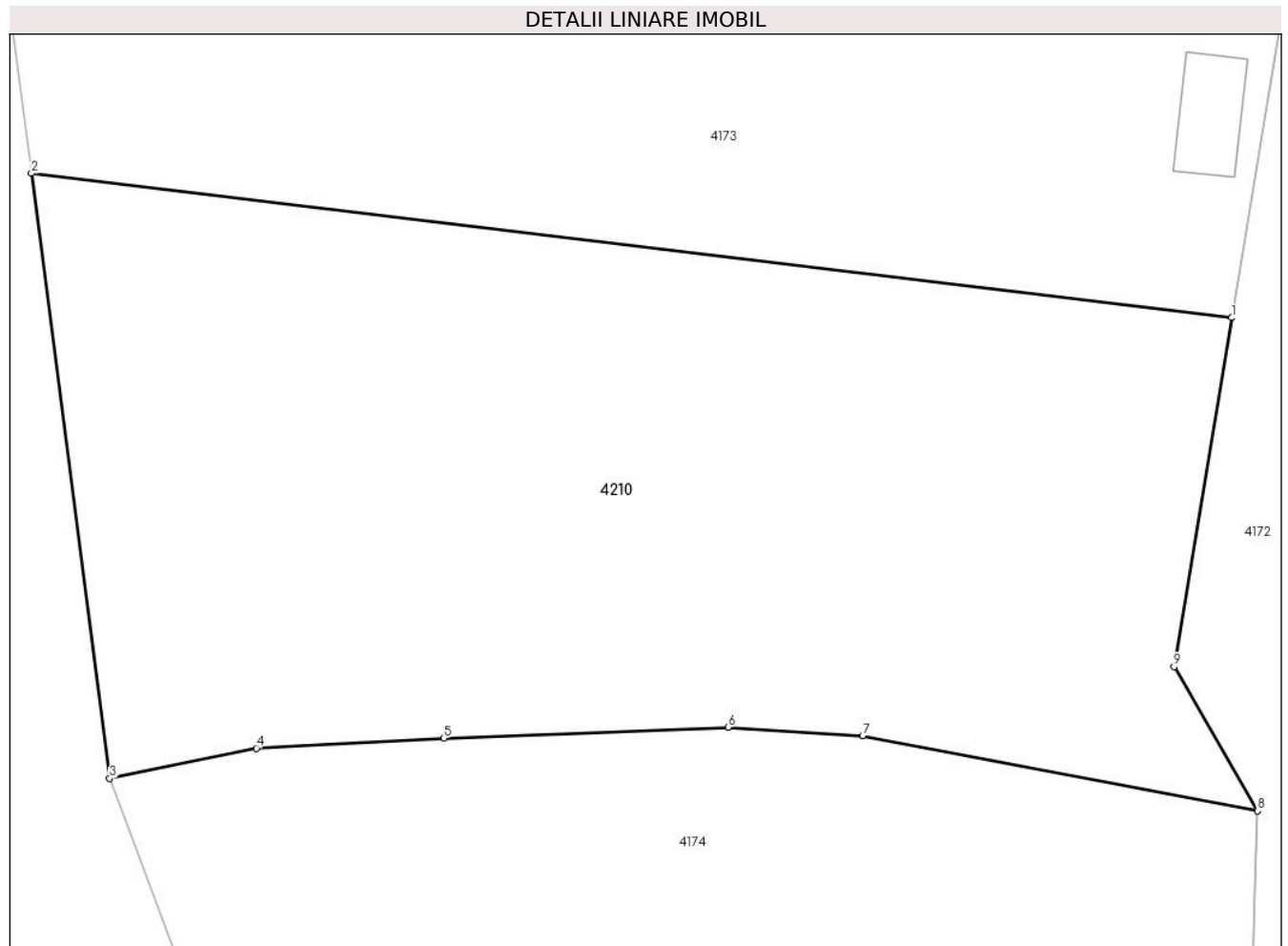
Inscrieri privind dezmembramintele dreptului de proprietate, drepturi reale de garanție și sarcini	Referințe
NU SUNT	

Anexa Nr. 1 La Partea I

Teren

Nr cadastral	Suprafața (mp)*	Observații / Referințe
	1.364	

* Suprafața este determinată în planul de proiecție Stereo 70.



Date referitoare la teren

Crt	Categorie folosință	Intravilan	Suprafața (mp)	Tarla	Parcelă	Nr. topo	Observații / Referințe
1	arabil	DA	1.364	5	350	-	

Lungime Segmente

1) Valorile lungimilor segmentelor sunt obținute din proiecție în plan.

Punct început	X / Y	Punct sfârșit	X / Y	Lungime segment (** (m)
1	484.109,782 338.298,686	2	484.051,165 338.305,731	59.039
2	484.051,165 338.305,731	3	484.054,985 338.276,215	29.762
3	484.054,985 338.276,215	4	484.062,15 338.277,687	7.315
4	484.062,15 338.277,687	5	484.071,305 338.278,167	9.168
5	484.071,305 338.278,167	6	484.085,191 338.278,705	13.896

Punct început	X / Y	Punct sfârșit	X / Y	Lungime segment (** (m)
6	484.085,191 338.278,705	7	484.091,763 338.278,294	6.585
7	484.091,763 338.278,294	8	484.111,056 338.274,63	19.638
8	484.111,056 338.274,63	9	484.106,973 338.281,66	8.13
9	484.106,973 338.281,66	1	484.109,782 338.298,686	17.256

** Lungimile segmentelor sunt determinate în planul de proiecție Stereo 70 și sunt rotunjite la 1 milimetru.

*** Distanța dintre puncte este formată din segmente cumulate ce sunt mai mici decât valoarea 1 milimetru.

**DATE DESPRE IMOBILUL NR. 4211**

Oficiul de Cadastru și Publicitate Imobiliară ARGES
Biroul de Cadastru și Publicitate Imobiliară Costesti

A. Partea I. Descrierea imobilului

TEREN Intravilan

Adresa: Loc. Vlascuta, Jud. Arges

Nr. Crt	Nr cadastral Nr. topografic	Suprafața* (mp)	Observații / Referințe
A1		462	Sector cadastral:63 Teren neimprejmut;

B. Partea II. Proprietari și acte

Inscrieri privitoare la dreptul de proprietate și alte drepturi reale		Referințe
/		
Act Administrativ nr. 75, din 08/01/2024 emis de PRIMĂRIA COMUNEI STOLNICI;		
B1	Inscrierea posesiei, drept de PROPRIETATE, dobandit prin Lege, cota actuala 1/1, cota initiala 1/1 1) NEIDENTIFICAT NEIDENTIFICAT	A1
Act Normativ nr. 7, din 13/03/1996 emis de PARLAMENTUL ROMÂNIEI (art.13);		
B2	Se notează mențiunea de proprietar neidentificat	A1

C. Partea III. SARCINI .

Inscrieri privind dezmembramintele dreptului de proprietate, drepturi reale de garanție și sarcini	Referințe
NU SUNT	

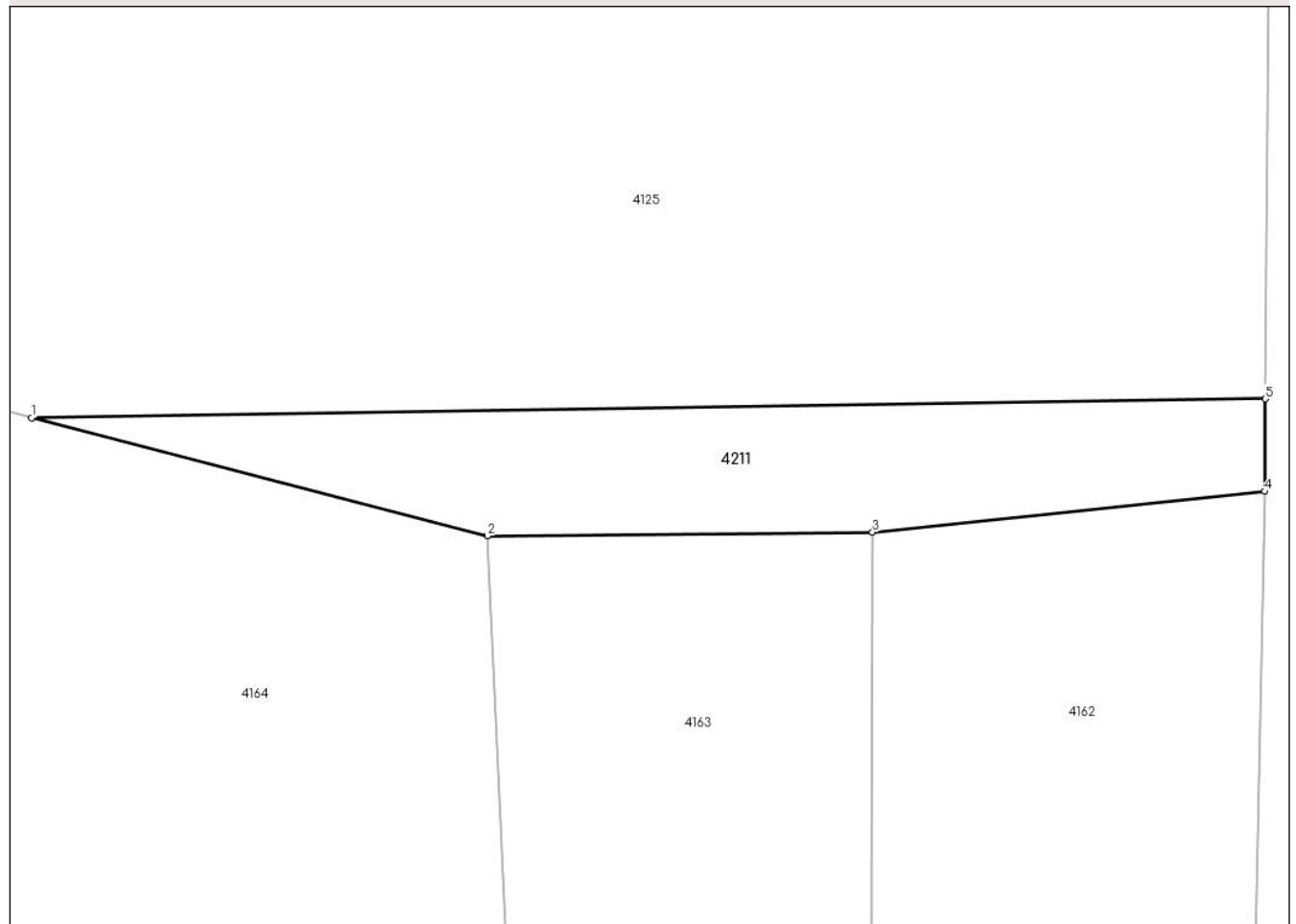
Anexa Nr. 1 La Partea I

Teren

Nr cadastral	Suprafața (mp)*	Observații / Referințe
	462	

* Suprafața este determinată în planul de proiecție Stereo 70.

DETALII LINIARE IMOBIL



Date referitoare la teren

Crt	Categorie folosință	Intravilan	Suprafața (mp)	Tarla	Parcelă	Nr. topo	Observații / Referințe
1	pasune	DA	462	5	309,310,314	-	

Lungime Segmente

1) Valorile lungimilor segmentelor sunt obținute din proiecție în plan.

Punct început	X / Y	Punct sfârșit	X / Y	Lungime segment (** (m)
1	484.298,482 338.312,352	2	484.326,732 338.305,046	29.179
2	484.326,732 338.305,046	3	484.350,607 338.305,268	23.876
3	484.350,607 338.305,268	4	484.374,925 338.307,791	24.449
4	484.374,925 338.307,791	5	484.374,967 338.313,528	5.737
5	484.374,967 338.313,528	1	484.298,482 338.312,352	76.494

**** Lungimile segmentelor sunt determinate în planul de proiecție Stereo 70 și sunt rotunjite la 1 milimetru.**

***** Distanța dintre puncte este formată din segmente cumulate ce sunt mai mici decât valoarea 1 milimetru.**

**DATE DESPRE IMOBILUL NR. 4212**

Oficiul de Cadastru și Publicitate Imobiliară ARGES
Biroul de Cadastru și Publicitate Imobiliară Costesti

A. Partea I. Descrierea imobilului

TEREN Extravilan

Adresa: Jud. Arges

Nr. Crt	Nr cadastral Nr. topografic	Suprafața* (mp)	Observații / Referințe
A1	81600	2.500	Sector cadastral:7 Teren neimprejmuit;

B. Partea II. Proprietari și acte

Inscrieri privitoare la dreptul de proprietate și alte drepturi reale		Referințe
7443 / 29/06/2017		
Act Notarial nr. 2700, din 26/06/2017 emis de Danciu Ilie;		
B2	Intabulare, drept de PROPRIETATE, bun comun, dobandit prin Conventie, cota actuala 1/1, cota initiala 1/1 1) SCARLAT CRISTIAN VALENTIN, casatorit cu 2) SCARLAT MIHAELA	A1

C. Partea III. SARCINI .

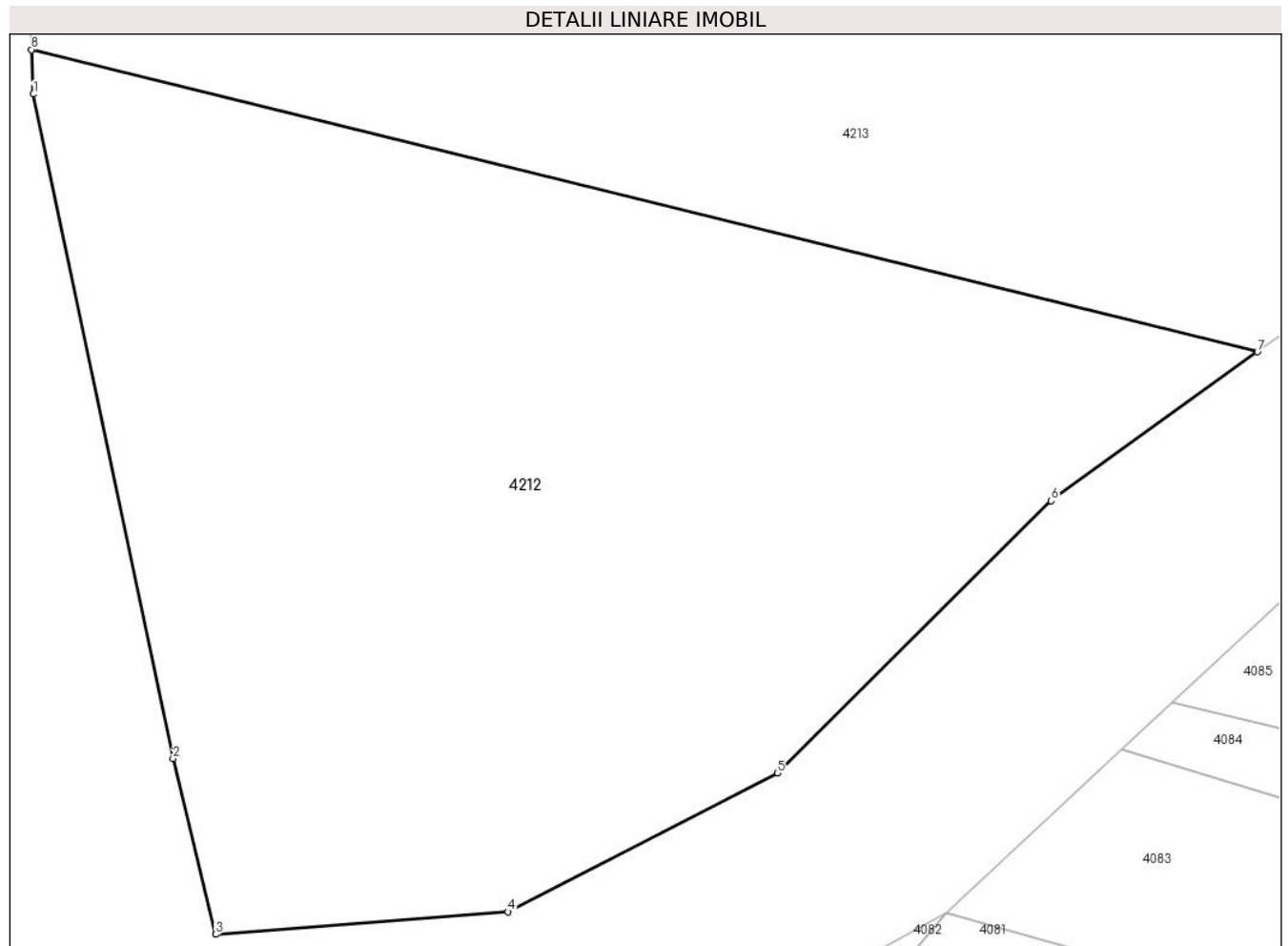
Inscrieri privind dezmembramintele dreptului de proprietate, drepturi reale de garanție și sarcini	Referințe
NU SUNT	

Anexa Nr. 1 La Partea I

Teren

Nr cadastral	Suprafața (mp)*	Observații / Referințe
81600	2.500	

* Suprafața este determinată în planul de proiecție Stereo 70.



Date referitoare la teren

Crt	Categorie folosință	Intravilan	Suprafața (mp)	Tarla	Parcelă	Nr. topo	Observații / Referințe
1	arabil	NU	2.500	9	87	-	

Lungime Segmente

1) Valorile lungimilor segmentelor sunt obținute din proiecție în plan.

Punct început	X / Y	Punct sfârșit	X / Y	Lungime segment (** (m)
1	481.993,084 344.433,468	2	482.002,033 344.390,897	43.501
2	482.002,033 344.390,897	3	482.004,771 344.379,647	11.578
3	482.004,771 344.379,647	4	482.023,516 344.381,086	18.8
4	482.023,516 344.381,086	5	482.040,784 344.389,972	19.42
5	482.040,784 344.389,972	6	482.058,345 344.407,426	24.759

Punct început	X / Y	Punct sfârșit	X / Y	Lungime segment (** (m)
6	482.058,345 344.407,426	7	482.071,586 344.416,951	16.311
7	482.071,586 344.416,951	8	481.992,953 344.436,306	80.98
8	481.992,953 344.436,306	1	481.993,084 344.433,468	2.841

** Lungimile segmentelor sunt determinate în planul de proiecție Stereo 70 și sunt rotunjite la 1 milimetru.

*** Distanța dintre puncte este formată din segmente cumulate ce sunt mai mici decât valoarea 1 milimetru.

**DATE DESPRE IMOBILUL NR. 4213**

Oficiul de Cadastru și Publicitate Imobiliară ARGES
Biroul de Cadastru și Publicitate Imobiliară Costesti

A. Partea I. Descrierea imobilului

TEREN Extravilan

Adresa: Jud. Arges

Nr. Crt	Nr cadastral Nr. topografic	Suprafața* (mp)	Observații / Referințe
A1		43.075	Sector cadastral:7 Teren neimprejmuit;

B. Partea II. Proprietari și acte

Inscrieri privitoare la dreptul de proprietate și alte drepturi reale	Referințe
/	
Act Normativ nr. 7, din 13/03/1996 emis de PARLAMENT (art. 13 alin. 15);	
B1	Inscrierea provizorie, drept de PROPRIETATE, dobandit prin Lege, cota actuala 1/1, cota initiala 1/1
	1) COMUNA STOLNICI, CIF:4469493

C. Partea III. SARCINI .

Inscrieri privind dezmembramintele dreptului de proprietate, drepturi reale de garanție și sarcini	Referințe
NU SUNT	

Anexa Nr. 1 La Partea I

Teren

Nr cadastral	Suprafața (mp)*	Observații / Referințe
	43.075	

* Suprafața este determinată în planul de proiecție Stereo 70.

DETALII LINIARE IMOBIL



Date referitoare la teren

Crt	Categorie folosință	Intravilan	Suprafața (mp)	Tarla	Parcelă	Nr. topo	Observații / Referințe
1	pasune	NU	43.075	9	87	-	

Lungime Segmente

1) Valorile lungimilor segmentelor sunt obținute din proiecție în plan.

Punct început	X / Y	Punct sfârșit	X / Y	Lungime segment
1	482.596,348 344.561,806	2	482.619,496 344.572,656	25.565
4	482.644,164 344.568,49	5	482.657,729 344.572,98	14.289
7	482.667,009 344.588,632	8	482.694,058 344.600,405	29.5
10	482.738,862 344.620,817	11	482.755,726 344.621,102	16.866
13	482.800,218 344.634,866	14	482.810,194 344.636,02	10.043
16	482.841,296 344.628,504	17	482.868,118 344.616,721	29.296
2	482.619,496 344.572,656	3	482.638,174 344.570,061	18.857
5	482.657,729 344.572,98	6	482.664,583 344.583,51	12.564
8	482.694,058 344.600,405	9	482.723,732 344.616,77	33.887
11	482.755,726 344.621,102	12	482.778,931 344.623,656	23.345
14	482.810,194 344.636,02	15	482.830,394 344.632,463	20.511
17	482.868,118 344.616,721	18	482.901,715 344.606,137	35.225
3	482.638,174 344.570,061	4	482.644,164 344.568,49	6.193
6	482.664,583 344.583,51	7	482.667,009 344.588,632	5.667
9	482.723,732 344.616,77	10	482.738,862 344.620,817	15.662
12	482.778,931 344.623,656	13	482.800,218 344.634,866	24.058
15	482.830,394 344.632,463	16	482.841,296 344.628,504	11.599
18	482.901,715 344.606,137	19	482.942,558 344.588,737	44.395

Punct început	X / Y	Punct sfârșit	X / Y	Lungime segment	Punct început	X / Y	Punct sfârșit	X / Y	Lungime segment	Punct început	X / Y	Punct sfârșit	X / Y	Lungime segment
19	482.942,558 344.588,737	20	482.974,216 344.593,306	31.986	20	482.974,216 344.593,306	21	482.981,14 344.600,933	10.301	21	482.981,14 344.600,933	22	482.979,204 344.610,281	9.546
22	482.979,204 344.610,281	23	482.978,803 344.625,294	15.018	23	482.978,803 344.625,294	24	482.986,614 344.638,306	15.176	24	482.986,614 344.638,306	25	482.999,413 344.653,587	19.933
25	482.999,413 344.653,587	26	483.015,733 344.651,518	16.451	26	483.015,733 344.651,518	27	483.052,886 344.719,516	77.486	27	483.052,886 344.719,516	28	483.071,436 344.728,356	20.549
28	483.071,436 344.728,356	29	483.102,576 344.733,439	31.552	29	483.102,576 344.733,439	30	483.135,189 344.743,594	34.157	30	483.135,189 344.743,594	31	483.156,938 344.746,562	21.951
31	483.156,938 344.746,562	32	483.189,484 344.744,862	32.59	32	483.189,484 344.744,862	33	483.218,931 344.756,303	31.591	33	483.218,931 344.756,303	34	483.238,306 344.771,621	24.699
34	483.238,306 344.771,621	35	483.198,977 344.771,449	39.329	35	483.198,977 344.771,449	36	483.174,41 344.785,011	28.062	36	483.174,41 344.785,011	37	483.128,149 344.787,034	46.305
37	483.128,149 344.787,034	38	483.086,861 344.774,375	43.185	38	483.086,861 344.774,375	39	483.050,28 344.748,089	45.046	39	483.050,28 344.748,089	40	483.020,954 344.726,713	36.29
40	483.020,954 344.726,713	41	483.003,102 344.699,321	32.696	41	483.003,102 344.699,321	42	482.989,703 344.663,835	37.931	42	482.989,703 344.663,835	43	482.978,279 344.639,096	27.249
43	482.978,279 344.639,096	44	482.970,173 344.632,225	10.626	44	482.970,173 344.632,225	45	482.957,133 344.622,824	16.075	45	482.957,133 344.622,824	46	482.950,192 344.622,301	6.961
46	482.950,192 344.622,301	47	482.927,62 344.627,43	23.147	47	482.927,62 344.627,43	48	482.911,976 344.638,906	19.402	48	482.911,976 344.638,906	49	482.897,506 344.644,424	15.486
49	482.897,506 344.644,424	50	482.859,123 344.648,323	38.581	50	482.859,123 344.648,323	51	482.809,512 344.646,107	49.66	51	482.809,512 344.646,107	52	482.775,05 344.641,279	34.799
52	482.775,05 344.641,279	53	482.691,16 344.633,55	84.245	53	482.691,16 344.633,55	54	482.601,844 344.607,909	92.924	54	482.601,844 344.607,909	55	482.561,816 344.597,704	41.308
55	482.561,816 344.597,704	56	482.497,957 344.572,065	68.814	56	482.497,957 344.572,065	57	482.443,386 344.553,74	57.566	57	482.443,386 344.553,74	58	482.383,124 344.532,092	64.032
58	482.383,124 344.532,092	59	482.334,267 344.511,347	53.079	59	482.334,267 344.511,347	60	482.284,224 344.490,354	54.268	60	482.284,224 344.490,354	61	482.257,349 344.482,327	28.048
61	482.257,349 344.482,327	62	482.218,366 344.482,309	38.983	62	482.218,366 344.482,309	63	482.162,225 344.493,01	57.152	63	482.162,225 344.493,01	64	482.110,678 344.491,436	51.571
64	482.110,678 344.491,436	65	481.993,851 344.468,897	118.981	65	481.993,851 344.468,897	66	481.992,011 344.456,721	12.314	66	481.992,011 344.456,721	67	481.992,953 344.436,306	20.437
67	481.992,953 344.436,306	68	482.071,586 344.416,951	80.98	68	482.071,586 344.416,951	69	482.098,924 344.436,627	33.683	69	482.098,924 344.436,627	70	482.123,773 344.449,079	27.794
70	482.123,773 344.449,079	71	482.159,812 344.463,803	38.931	71	482.159,812 344.463,803	72	482.183,538 344.462,72	23.751	72	482.183,538 344.462,72	73	482.202,977 344.452,799	21.824
73	482.202,977 344.452,799	74	482.223,45 344.454,246	20.524	74	482.223,45 344.454,246	75	482.254,927 344.462,122	32.447	75	482.254,927 344.462,122	76	482.271,471 344.470,389	18.495
76	482.271,471 344.470,389	77	482.295,46 344.477,003	24.884	77	482.295,46 344.477,003	78	482.335,011 344.484,474	40.25	78	482.335,011 344.484,474	79	482.376,609 344.498,857	44.014
79	482.376,609 344.498,857	80	482.409,026 344.509,244	34.04	80	482.409,026 344.509,244	81	482.481,727 344.527,65	74.995	81	482.481,727 344.527,65	82	482.527,933 344.542,649	48.579
82	482.527,933 344.542,649	83	482.572,862 344.548,742	45.34	83	482.572,862 344.548,742	1	482.596,348 344.561,806	26.875					

** Lungimile segmentelor sunt determinate în planul de proiecție Stereo 70 și sunt rotunjite la 1 milimetru.

*** Distanța dintre puncte este formată din segmente cumulate ce sunt mai mici decât valoarea 1 milimetru.

**DATE DESPRE IMOBILUL NR. 4214**

Oficiul de Cadastru și Publicitate Imobiliară ARGES
Biroul de Cadastru și Publicitate Imobiliară Costesti

A. Partea I. Descrierea imobilului

TEREN Extravilan

Adresa: Jud. Arges, pct Albu

Nr. Crt	Nr cadastral Nr. topografic	Suprafața* (mp)	Observații / Referințe
A1	80166	146.000	Sector cadastral:7 Teren neimprejmuit;

B. Partea II. Proprietari și acte

Inscrieri privitoare la dreptul de proprietate și alte drepturi reale		Referințe
5061 / 14/09/2010		
Act Administrativ nr. 64, din 26/07/2010 emis de C.L. STOLNICI (act normativ nr. 447/16-05-2002 emis de Guvernul Romaniei+ anexa nr. 86-Inventarul bunurilor care apartin domeniului public al comunei Stolnici; act administrativ nr. 127/11-08-2010 emis de C.J. ARGES; act administrativ nr. 2958/09-09-2010 emis de PRIMARIA STOLNICI; act administrativ nr. 2963/09-09-2010 emis de PRIMARIA STOLNICI; act administrativ nr. 10296/20-08-2010 emis de CONSILIUL JUDETEAN ARGES; protocol predare primire nr. 2703 din 18.08.2010, adeverinta nr. 2777 din 26.08.2010 emisa Primaria Comunei Stolnici, declaratie nr. 11807 din 22.09.2010);		
B1	Intabulare, drept de PROPRIETATE, dobandit prin Lege, cota actuala 1/1, cota initiala 1/1 1) JUDETEL ARGES-DOMENIUL PUBLIC, CIF:999999999999	A1
B2	drept de administrare 1) CONSILIUL JUDETEAN ARGES, CIF:999999999999	A1

C. Partea III. SARCINI .

Inscrieri privind dezmembramintele dreptului de proprietate, drepturi reale de garanție și sarcini	Referințe
NU SUNT	

Anexa Nr. 1 La Partea I**Teren**

Nr cadastral	Suprafața (mp)*	Observații / Referințe
80166	146.000	

* Suprafața este determinată în planul de proiecție Stereo 70.

DETALII LINIARE IMOBIL**Date referitoare la teren**

Crt	Categorie folosință	Intravilan	Suprafața (mp)	Tarla	Parcelă	Nr. topo	Observații / Referințe
1	pasune	NU	146.000	9	83,84,117,124,125,126	-	

Lungime Segmente

1) Valorile lungimilor segmentelor sunt obținute din proiecție în plan.

Punct început	X / Y	Punct sfârșit	X / Y	Lungime segment
1	483.020,954 344.726,713	2	483.050,28 344.748,089	36.29
4	483.128,149 344.787,034	5	483.174,41 344.785,011	46.305
7	483.238,306 344.771,621	8	483.243,645 344.786,43	15.742
10	483.189,081 344.829,049	11	483.169,23 344.858,479	35.499
13	483.191,876 344.920,572	14	483.185,907 344.918,487	6.323
2	483.050,28 344.748,089	3	483.086,861 344.774,375	45.046
5	483.174,41 344.785,011	6	483.198,977 344.771,449	28.062
8	483.243,645 344.786,43	9	483.214,788 344.820,19	44.412
11	483.169,23 344.858,479	12	483.196,849 344.922,309	69.549
14	483.185,907 344.918,487	15	483.167,081 344.911,911	19.941
3	483.086,861 344.774,375	4	483.128,149 344.787,034	43.185
6	483.198,977 344.771,449	7	483.238,306 344.771,621	39.329
9	483.214,788 344.820,19	10	483.189,081 344.829,049	27.191
12	483.196,849 344.922,309	13	483.191,876 344.920,572	5.268
15	483.167,081 344.911,911	16	483.165,118 344.908,832	3.652

Punct început	X / Y	Punct sfârșit	X / Y	Lungime segment	Punct început	X / Y	Punct sfârșit	X / Y	Lungime segment	Punct început	X / Y	Punct sfârșit	X / Y	Lungime segment
115	482.561,816 344.597,704	116	482.601,844 344.607,909	41.308	116	482.601,844 344.607,909	117	482.691,16 344.633,55	92.924	117	482.691,16 344.633,55	118	482.775,05 344.641,279	84.245
118	482.775,05 344.641,279	119	482.809,512 344.646,107	34.799	119	482.809,512 344.646,107	120	482.859,123 344.648,323	49.66	120	482.859,123 344.648,323	121	482.897,506 344.644,424	38.581
121	482.897,506 344.644,424	122	482.911,976 344.638,906	15.486	122	482.911,976 344.638,906	123	482.927,62 344.627,43	19.402	123	482.927,62 344.627,43	124	482.950,192 344.622,301	23.147
124	482.950,192 344.622,301	125	482.957,133 344.622,824	6.961	125	482.957,133 344.622,824	126	482.970,173 344.632,225	16.075	126	482.970,173 344.632,225	127	482.978,279 344.639,096	10.626
127	482.978,279 344.639,096	128	482.989,703 344.663,835	27.249	128	482.989,703 344.663,835	129	483.003,102 344.699,321	37.931	129	483.003,102 344.699,321	1	483.020,954 344.726,713	32.696

** Lungimile segmentelor sunt determinate în planul de proiecție Stereo 70 și sunt rotunjite la 1 milimetru.

*** Distanța dintre puncte este formată din segmente cumulate ce sunt mai mici decât valoarea 1 milimetru.

**DATE DESPRE IMOBILUL NR. 4215**

Oficiul de Cadastru și Publicitate Imobiliară ARGES
Biroul de Cadastru și Publicitate Imobiliară Costesti

A. Partea I. Descrierea imobilului

TEREN Extravilan

Adresa: Jud. Arges

Nr. Crt	Nr cadastral Nr. topografic	Suprafața* (mp)	Observații / Referințe
A1		4.100	Sector cadastral:7 Teren neimprejmuit;

B. Partea II. Proprietari și acte

Inscrieri privitoare la dreptul de proprietate și alte drepturi reale		Referințe
/		
Act Administrativ nr. 75, din 08/01/2024 emis de PRIMĂRIA COMUNEI STOLNICI;		
B1	Inscrierea posesiei, drept de PROPRIETATE, dobandit prin Lege, cota actuala 1/1, cota initiala 1/1 1) NEIDENTIFICAT NEIDENTIFICAT	A1
Act Normativ nr. 7, din 13/03/1996 emis de PARLAMENTUL ROMÂNIEI (art.13);		
B2	Se notează mențiunea de proprietar neidentificat	A1

C. Partea III. SARCINI .


Inscrieri privind dezmembramintele dreptului de proprietate, drepturi reale de garanție și sarcini	Referințe
NU SUNT	

Anexa Nr. 1 La Partea I

Teren

Nr cadastral	Suprafața (mp)*	Observații / Referințe
	4.100	

* Suprafața este determinată în planul de proiecție Stereo 70.



Date referitoare la teren

Crt	Categorie folosință	Intravilan	Suprafața (mp)	Tarla	Parcelă	Nr. topo	Observații / Referințe
1	arabil	NU	4.100	9	83	-	

Lungime Segmente

1) Valorile lungimilor segmentelor sunt obținute din proiecție în plan.

Punct început	X / Y	Punct sfârșit	X / Y	Lungime segment (** (m)
1	482.229,903 344.613,494	2	482.276,98 344.625,865	48.675
2	482.276,98 344.625,865	3	482.324,31 344.637,91	48.839
3	482.324,31 344.637,91	4	482.371,815 344.651,154	49.317
4	482.371,815 344.651,154	5	482.398,899 344.659,996	28.491
5	482.398,899 344.659,996	6	482.420,715 344.671,55	24.687

Punct început	X / Y	Punct sfârșit	X / Y	Lungime segment (** (m)
6	482.420,715 344.671,55	7	482.461,677 344.678,471	41.543
7	482.461,677 344.678,471	8	482.492,078 344.686,072	31.337
8	482.492,078 344.686,072	9	482.491,989 344.686,338	0.28
9	482.491,989 344.686,338	10	482.490,175 344.691,812	5.767
10	482.490,175 344.691,812	11	482.079,177 344.587,217	424.098
11	482.079,177 344.587,217	12	482.083,522 344.577,255	10.868
12	482.083,522 344.577,255	13	482.135,401 344.589,9	53.398
13	482.135,401 344.589,9	14	482.182,965 344.602,062	49.094
14	482.182,965 344.602,062	1	482.229,903 344.613,494	48.31

** Lungimile segmentelor sunt determinate în planul de proiecție Stereo 70 și sunt rotunjite la 1 milimetru.

*** Distanța dintre puncte este formată din segmente cumulate ce sunt mai mici decât valoarea 1 milimetru.

**DATE DESPRE IMOBILUL NR. 4216**

Oficiul de Cadastru și Publicitate Imobiliară ARGES
Biroul de Cadastru și Publicitate Imobiliară Costesti

A. Partea I. Descrierea imobilului

TEREN Extravilan

Adresa: Jud. Arges, Punct "Ciocodanu"

Nr. Crt	Nr cadastral Nr. topografic	Suprafața* (mp)	Observații / Referințe
A1	81487	10.300	Sector cadastral:7 Teren neimprejmuit;

B. Partea II. Proprietari și acte

Inscrieri privitoare la dreptul de proprietate și alte drepturi reale		Referințe
22895 / 22/09/2016		
Act Notarial nr. 416, din 23/12/2004 emis de BNP Craciun Irina (act administrativ nr 58917 din 14.11.1994, emis de Comisia Judeteana Arges;act administrativ nr 5121 din 15.09.2016, emis de Primaria Stolnici;act administrativ nr 5120 din 15.09.2016, emis de Primaria Stolnici);		
B1	Intabulare, drept de PROPRIETATE bun propriu, dobandit prin lesire Din Indiviziune, cota actuala 1/1, cota initiala 1/1 1) IORGA GHERGHINA	A1

C. Partea III. SARCINI .

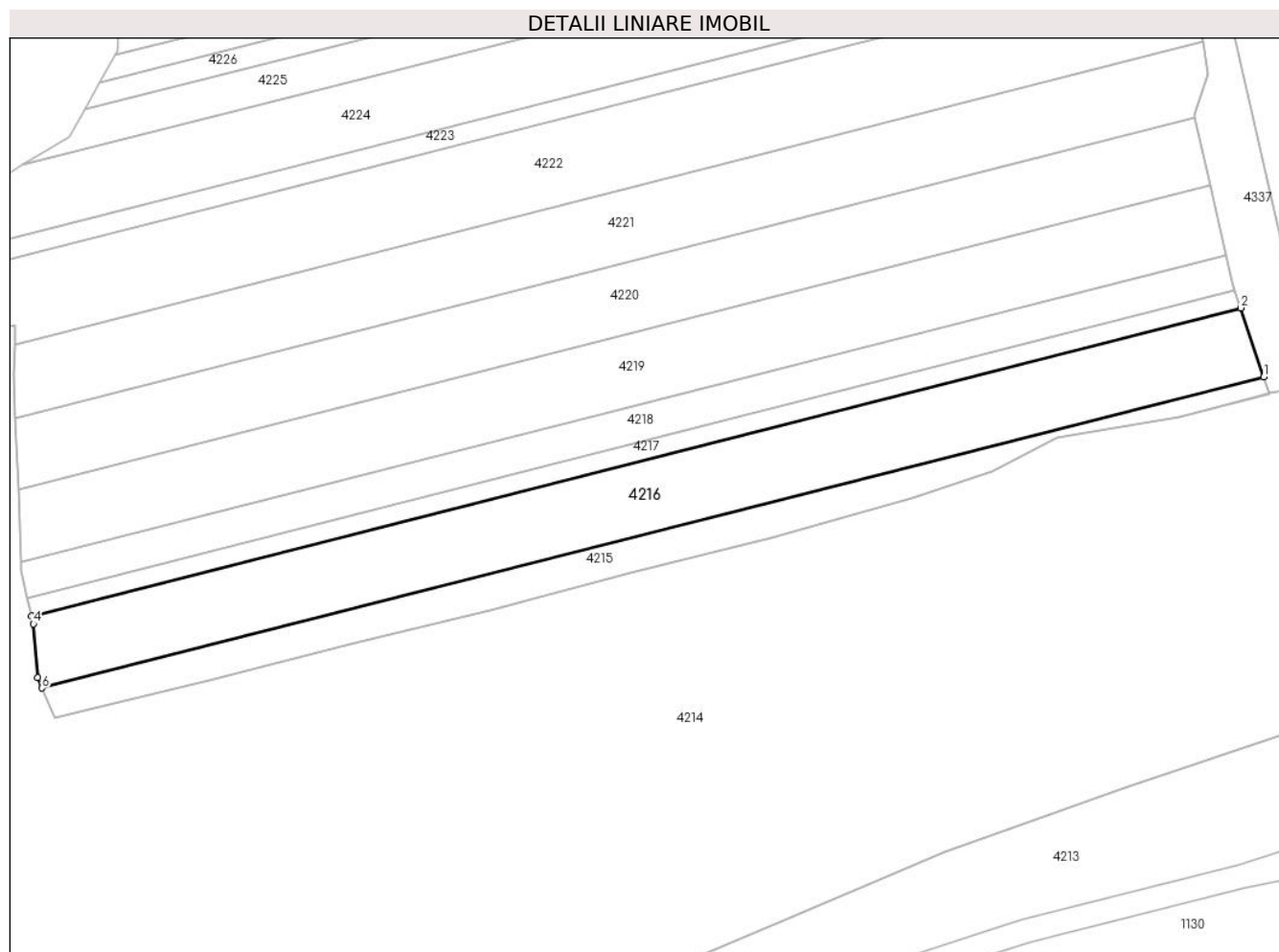
Inscrieri privind dezmembramintele dreptului de proprietate, drepturi reale de garanție și sarcini	Referințe
NU SUNT	

Anexa Nr. 1 La Partea I

Teren

Nr cadastral	Suprafața (mp)*	Observații / Referințe
81487	10.300	

* Suprafața este determinată în planul de proiecție Stereo 70.



Date referitoare la teren

Crt	Categorie folosință	Intravilan	Suprafața (mp)	Tarla	Parcelă	Nr. topo	Observații / Referințe
1	arabil	NU	10.300	9	83	-	în act se regăsește parcela 82

Lungime Segmente

1) Valorile lungimilor segmentelor sunt obținute din proiecție în plan.

Punct început	X / Y	Punct sfârșit	X / Y	Lungime segment (** (m)
1	482.490,175 344.691,812	2	482.482,48 344.715,021	24.451
2	482.482,48 344.715,021	3	482.075,645 344.611,486	419.803
3	482.075,645 344.611,486	4	482.076,272 344.608,785	2.773
4	482.076,272 344.608,785	5	482.077,647 344.590,725	18.112
5	482.077,647 344.590,725	6	482.079,177 344.587,217	3.827

Punct început	X / Y	Punct sfârşit	X / Y	Lungime segment (** (m)
6	482.079,177 344.587,217	1	482.490,175 344.691,812	424.098

** Lungimile segmentelor sunt determinate în planul de proiecţie Stereo 70 şi sunt rotunjite la 1 milimetru.

*** Distanţa dintre puncte este formată din segmente cumulate ce sunt mai mici decât valoarea 1 milimetru.

**DATE DESPRE IMOBILUL NR. 4217**

Oficiul de Cadastru și Publicitate Imobiliară ARGES
Biroul de Cadastru și Publicitate Imobiliară Costesti

A. Partea I. Descrierea imobilului

TEREN Extravilan

Adresa: Jud. Arges

Nr. Crt	Nr cadastral Nr. topografic	Suprafața* (mp)	Observații / Referințe
A1		2.600	Sector cadastral:7 Teren neimprejmuit;

B. Partea II. Proprietari și acte

Inscrieri privitoare la dreptul de proprietate și alte drepturi reale	Referințe
/	
Act Administrativ nr. 124572, din 22/10/2003 emis de CJPSDPAT ARGES;	
B1	A1
Intabulare, drept de PROPRIETATE, dobandit prin Reconstituire, cota actuala 1/1, cota initiala 1/1	
1) BOȘNEAG SEVASTIȚA	

C. Partea III. SARCINI .

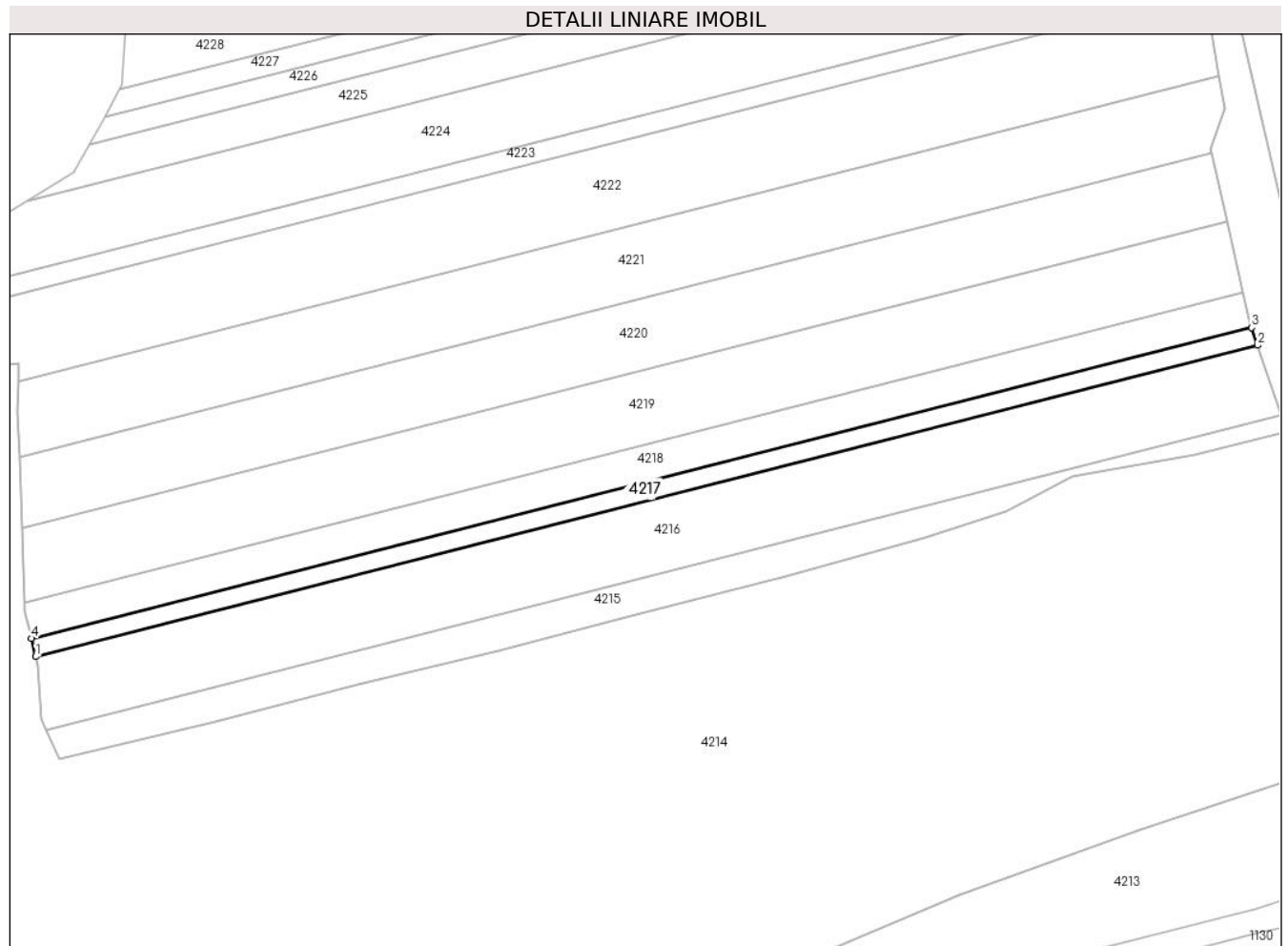
Inscrieri privind dezmembramintele dreptului de proprietate, drepturi reale de garanție și sarcini	Referințe
NU SUNT	

Anexa Nr. 1 La Partea I

Teren

Nr cadastral	Suprafața (mp)*	Observații / Referințe
	2.600	

* Suprafața este determinată în planul de proiecție Stereo 70.



Date referitoare la teren

Crt	Categorie folosință	Intravilan	Suprafața (mp)	Tarla	Parcelă	Nr. topo	Observații / Referințe
1	arabil	NU	2.600	9	83	-	în act se regăsește parcela 82

Lungime Segmente

1) Valorile lungimilor segmentelor sunt obținute din proiecție în plan.

Punct început	X / Y	Punct sfârșit	X / Y	Lungime segment (** (m)
1	482.075,645 344.611,486	2	482.482,48 344.715,021	419.803
2	482.482,48 344.715,021	3	482.480,525 344.720,919	6.214
3	482.480,525 344.720,919	4	482.074,245 344.617,525	419.23
4	482.074,245 344.617,525	1	482.075,645 344.611,486	6.199

** Lungimile segmentelor sunt determinate în planul de proiecție Stereo 70 și sunt rotunjite la 1 milimetru.

***** Distanţa dintre puncte este formată din segmente cumulate ce sunt mai mici decât valoarea 1 milimetru.**

**DATE DESPRE IMOBILUL NR. 4218**

Oficiul de Cadastru și Publicitate Imobiliară ARGES
Biroul de Cadastru și Publicitate Imobiliară Costesti

A. Partea I. Descrierea imobilului

TEREN Extravilan

Adresa: Jud. Arges

Nr. Crt	Nr cadastral Nr. topografic	Suprafața* (mp)	Observații / Referințe
A1		5.100	Sector cadastral:7 Teren neimprejmuit;

B. Partea II. Proprietari și acte

Inscrieri privitoare la dreptul de proprietate și alte drepturi reale		Referințe
/		
Act Notarial nr. 1374, din 09/05/1995 emis de NOTARIATUL DE STAT LOCAL COSTESTI (certificat de deces nr. 53 din data de 21.07.2001 emis de Primaria Comunei Stolnici);		
B1	Intabulare, drept de PROPRIETATE bun propriu , dobandit prin lesire Din Indiviziune, cota actuala 1/1, cota initiala 1/1 1) SCARLAT T DUMINICA DEFUNCT:Da	A1

C. Partea III. SARCINI .

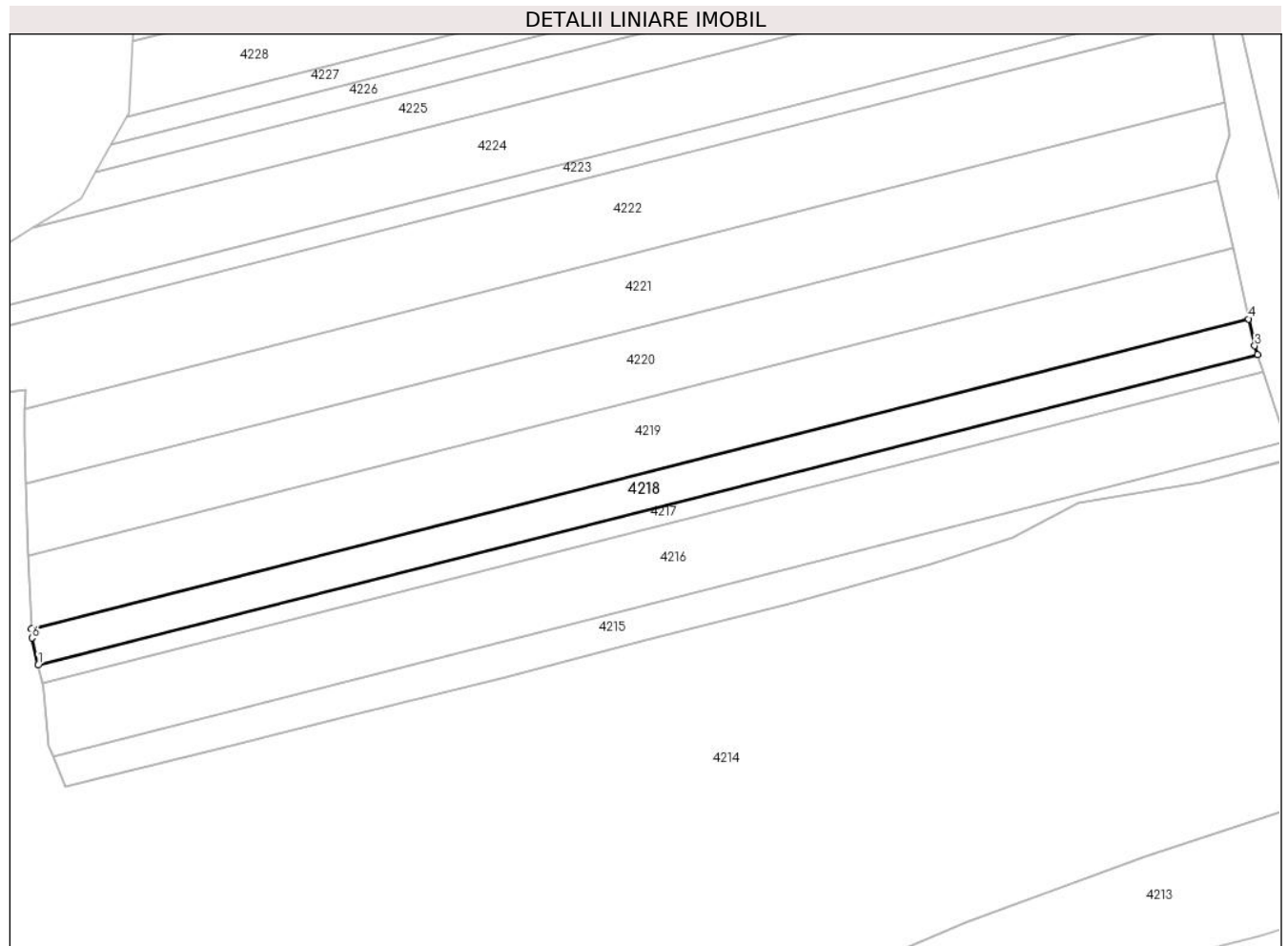
Inscrieri privind dezmembramintele dreptului de proprietate, drepturi reale de garanție și sarcini	Referințe
NU SUNT	

Anexa Nr. 1 La Partea I

Teren

Nr cadastral	Suprafața (mp)*	Observații / Referințe
	5.100	

* Suprafața este determinată în planul de proiecție Stereo 70.



Date referitoare la teren

Crt	Categorie folosință	Intravilan	Suprafața (mp)	Tarla	Parcelă	Nr. topo	Observații / Referințe
1	arabil	NU	5.100	9	83	-	în act se regăsește parcela 9/82

Lungime Segmente

1) Valorile lungimilor segmentelor sunt obținute din proiecție în plan.

Punct început	X / Y	Punct sfârșit	X / Y	Lungime segment (** (m)
1	482.074,245 344.617,525	2	482.480,525 344.720,919	419.23
2	482.480,525 344.720,919	3	482.479,585 344.723,754	2.987
3	482.479,585 344.723,754	4	482.477,552 344.732,724	9.197
4	482.477,552 344.732,724	5	482.072,034 344.629,524	418.444
5	482.072,034 344.629,524	6	482.072,146 344.626,573	2.953

Punct început	X / Y	Punct sfârșit	X / Y	Lungime segment (** (m)
6	482.072,146 344.626,573	1	482.074,245 344.617,525	9.288

** Lungimile segmentelor sunt determinate în planul de proiecție Stereo 70 și sunt rotunjite la 1 milimetru.

*** Distanța dintre puncte este formată din segmente cumulate ce sunt mai mici decât valoarea 1 milimetru.

**DATE DESPRE IMOBILUL NR. 4219**

Oficiul de Cadastru și Publicitate Imobiliară ARGES
Biroul de Cadastru și Publicitate Imobiliară Costesti

A. Partea I. Descrierea imobilului

TEREN Extravilan

Adresa: Jud. Arges, Sat Izbasessti, T9, P83

Nr. Crt	Nr cadastral Nr. topografic	Suprafața* (mp)	Observații / Referințe
A1	84587	10.000	Sector cadastral:7 Teren neimprejmuit;

B. Partea II. Proprietari și acte

Inscrieri privitoare la dreptul de proprietate și alte drepturi reale		Referințe
31947 / 14/11/2023		
Act Notarial nr. 125, din 05/09/2019 emis de BIN DUMITRU SANDA MAGDALENA (act administrativ nr 99190 din 29.07.1997, emis de CJPSDPAT;act administrativ nr 6017 din 17.10.2023, emis de PRIMARIA STOLNICI;act administrativ nr 6004 din 17.10.2023, emis de PRIMARIA STOLNICI;act administrativ nr 6410 din 07.11.2023, emis de PRIMARIA STOLNICI);		
B1	Intabulare, drept de PROPRIETATE, bun propriu, dobandit prin Succesiune, cota actuala 2/8, cota initiala 2/8 1) BULF SEVASTIȚA	A1
B2	Intabulare, drept de PROPRIETATE, bun propriu, dobandit prin Succesiune, cota actuala 3/8, cota initiala 3/8 1) BULF DANIEL-LAVINIU	A1
B3	Intabulare, drept de PROPRIETATE, bun propriu, dobandit prin Succesiune, cota actuala 3/8, cota initiala 3/8 1) CAPITANU MARINELA-CAMELIA	A1

C. Partea III. SARCINI .

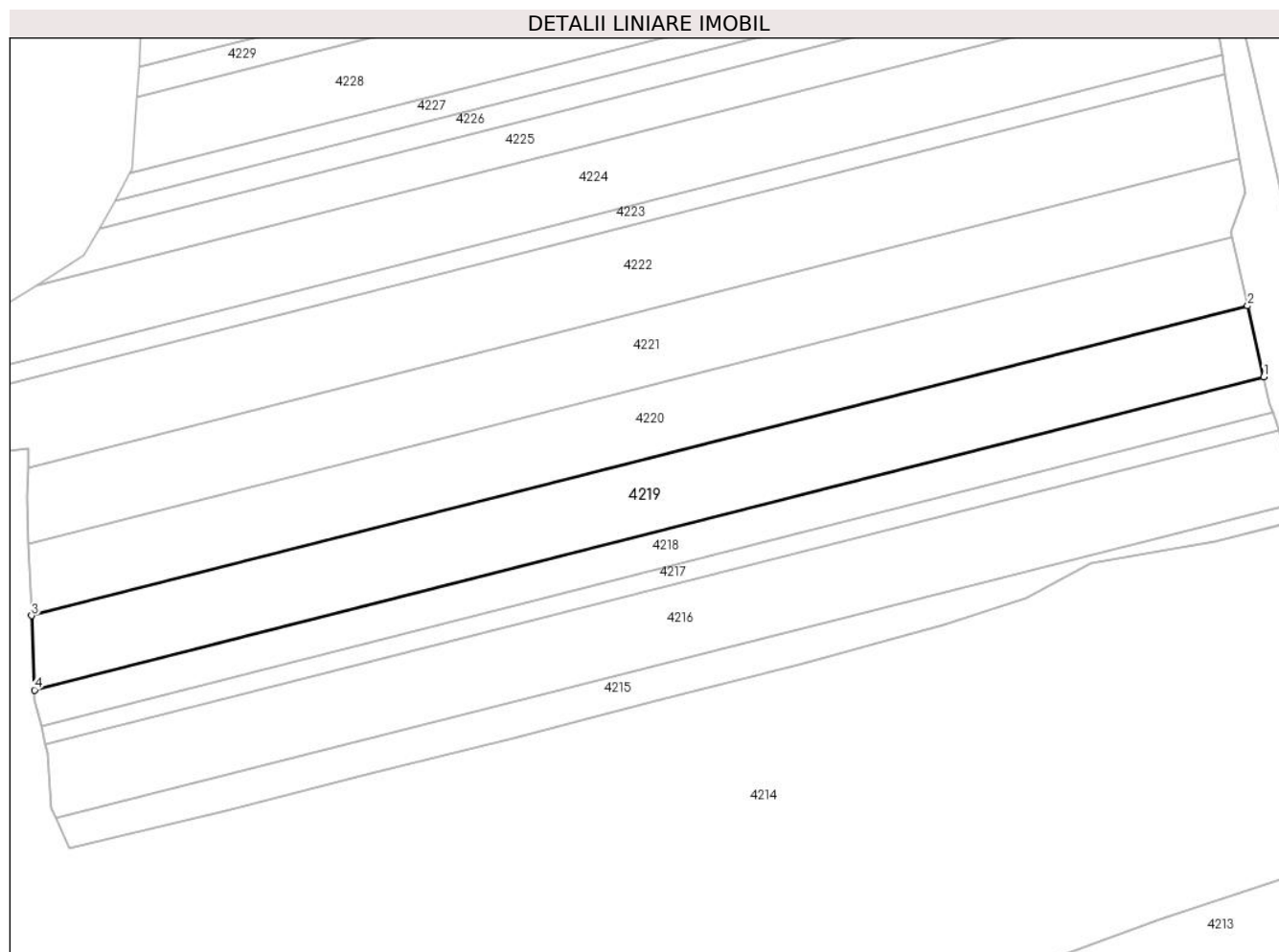
Inscrieri privind dezmembramintele dreptului de proprietate, drepturi reale de garanție și sarcini	Referințe
NU SUNT	

Anexa Nr. 1 La Partea I

Teren

Nr cadastral	Suprafața (mp)*	Observații / Referințe
84587	10.000	

* Suprafața este determinată în planul de proiecție Stereo 70.



Date referitoare la teren

Crt	Categorie folosință	Intra vilan	Suprafața (mp)	Tarla	Parcelă	Nr. topo	Observații / Referințe
1	arabil	NU	10.000	9	83	-	

Lungime Segmente

1) Valorile lungimilor segmentelor sunt obținute din proiecție în plan.

Punct început	X / Y	Punct sfârșit	X / Y	Lungime segment (** (m)
1	482.477,552 344.732,724	2	482.472,24 344.756,166	24.036
2	482.472,24 344.756,166	3	482.071,102 344.654,08	413.924
3	482.071,102 344.654,08	4	482.072,034 344.629,524	24.574
4	482.072,034 344.629,524	1	482.477,552 344.732,724	418.444

** Lungimile segmentelor sunt determinate în planul de proiecție Stereo 70 și sunt rotunjite la 1 milimetru.

***** Distanţa dintre puncte este formată din segmente cumulate ce sunt mai mici decât valoarea 1 milimetru.**

**DATE DESPRE IMOBILUL NR. 4220**

Oficiul de Cadastru și Publicitate Imobiliară ARGES
Biroul de Cadastru și Publicitate Imobiliară Costesti

A. Partea I. Descrierea imobilului

TEREN Extravilan

Adresa: Jud. Arges

Nr. Crt	Nr cadastral Nr. topografic	Suprafața* (mp)	Observații / Referințe
A1		9.600	Sector cadastral:7 Teren neimprejmuit;

B. Partea II. Proprietari și acte

Inscrieri privitoare la dreptul de proprietate și alte drepturi reale		Referințe
/		
Act Notarial nr. 648, din 05/04/2017 emis de BNP CARMEN GRECU;		
B1	Intabulare, drept de PROPRIETATE bun propriu , dobandit prin lesire Din Indiviziune, cota actuala 1/1, cota initiala 1/1 1) BUNESCU DOINA-MARIANA	A1

C. Partea III. SARCINI .

Inscrieri privind dezmembramintele dreptului de proprietate, drepturi reale de garanție și sarcini	Referințe
NU SUNT	

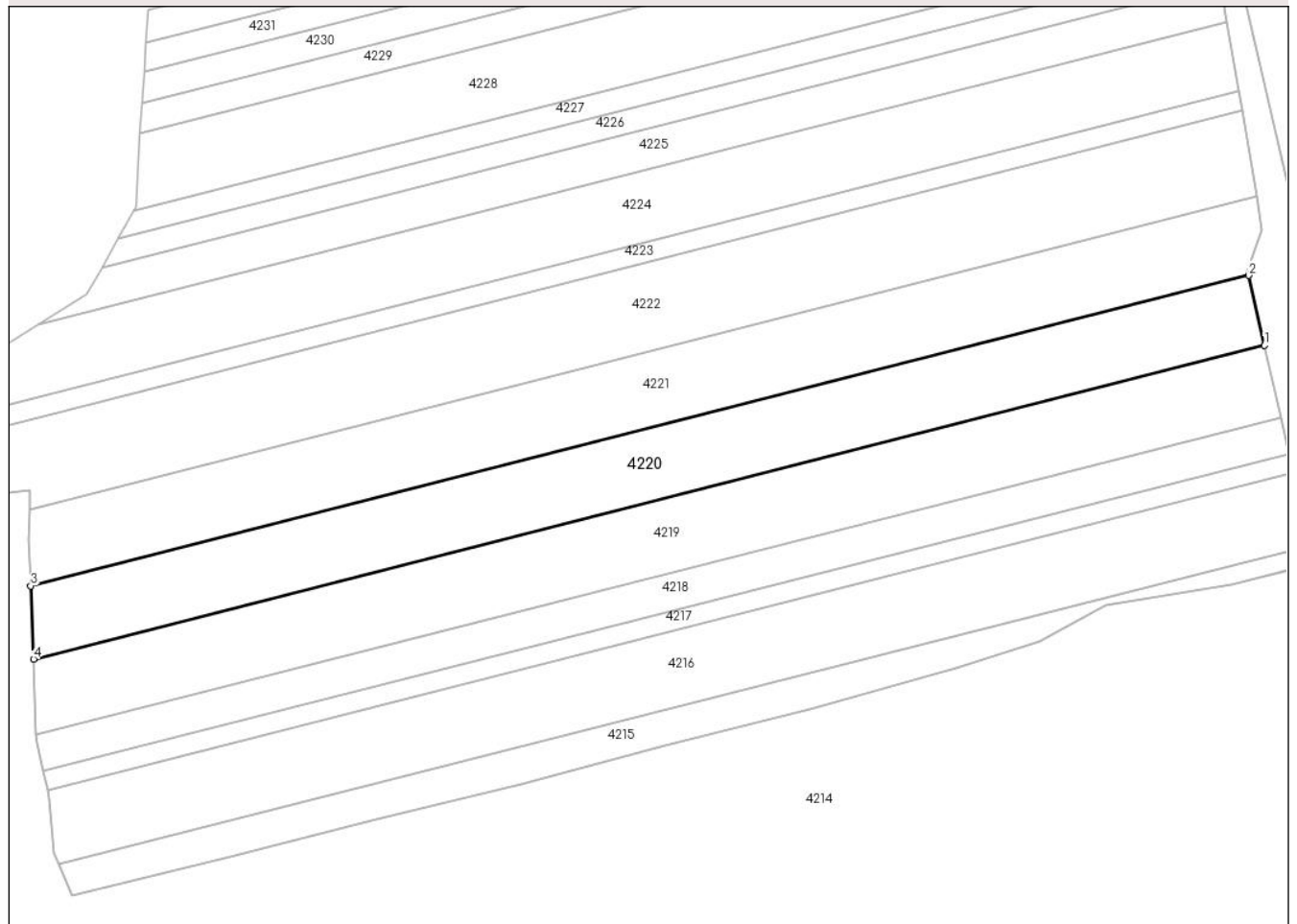
Anexa Nr. 1 La Partea I

Teren

Nr cadastral	Suprafața (mp)*	Observații / Referințe
	9.600	

* Suprafața este determinată în planul de proiecție Stereo 70.

DETALII LINIARE IMOBIL



Date referitoare la teren

Crt	Categorie folosință	Intravilan	Suprafața (mp)	Tarla	Parcelă	Nr. topo	Observații / Referințe
1	arabil	NU	9.600	9	83	-	în act se regăsește parcela 82

Lungime Segmente

1) Valorile lungimilor segmentelor sunt obținute din proiecție în plan.

Punct început	X / Y	Punct sfârșit	X / Y	Lungime segment (** (m)
1	482.472,24 344.756,166	2	482.467,086 344.778,913	23.324
2	482.467,086 344.778,913	3	482.070,18 344.677,905	409.557
3	482.070,18 344.677,905	4	482.071,102 344.654,08	23.843
4	482.071,102 344.654,08	1	482.472,24 344.756,166	413.924

** Lungimile segmentelor sunt determinate în planul de proiecție Stereo 70 și sunt rotunjite la 1 milimetru.

***** Distanţa dintre puncte este formată din segmente cumulate ce sunt mai mici decât valoarea 1 milimetru.**

**DATE DESPRE IMOBILUL NR. 4221**

Oficiul de Cadastru și Publicitate Imobiliară ARGES
Biroul de Cadastru și Publicitate Imobiliară Costesti

A. Partea I. Descrierea imobilului

TEREN Extravilan

Adresa: Jud. Arges

Nr. Crt	Nr cadastral Nr. topografic	Suprafața* (mp)	Observații / Referințe
A1		10.000	Sector cadastral:7 Teren neimprejmuit;

B. Partea II. Proprietari și acte

Inscrieri privitoare la dreptul de proprietate și alte drepturi reale	Referințe
/	
Act Administrativ nr. 33, din 17/07/1991 emis de CJALFF ARGES (anexa nr.3, pozitia 675; proces verbal de punere in posesie nr.22 din data de 17.10.2012 emis de primaria comunei Stolnici);	
B1	A1
Inscrierea provizorie, drept de PROPRIETATE, dobandit prin Lege, cota actuala 1/1, cota initiala 1/1	
1) SPOIALA NELA, lipsă CNP	
2) VESELEA MARCELA, lipsă CNP	
3) POJEA LUMINITA, lipsă CNP	
4) STEFANESCU RODICA, lipsă CNP	

C. Partea III. SARCINI .

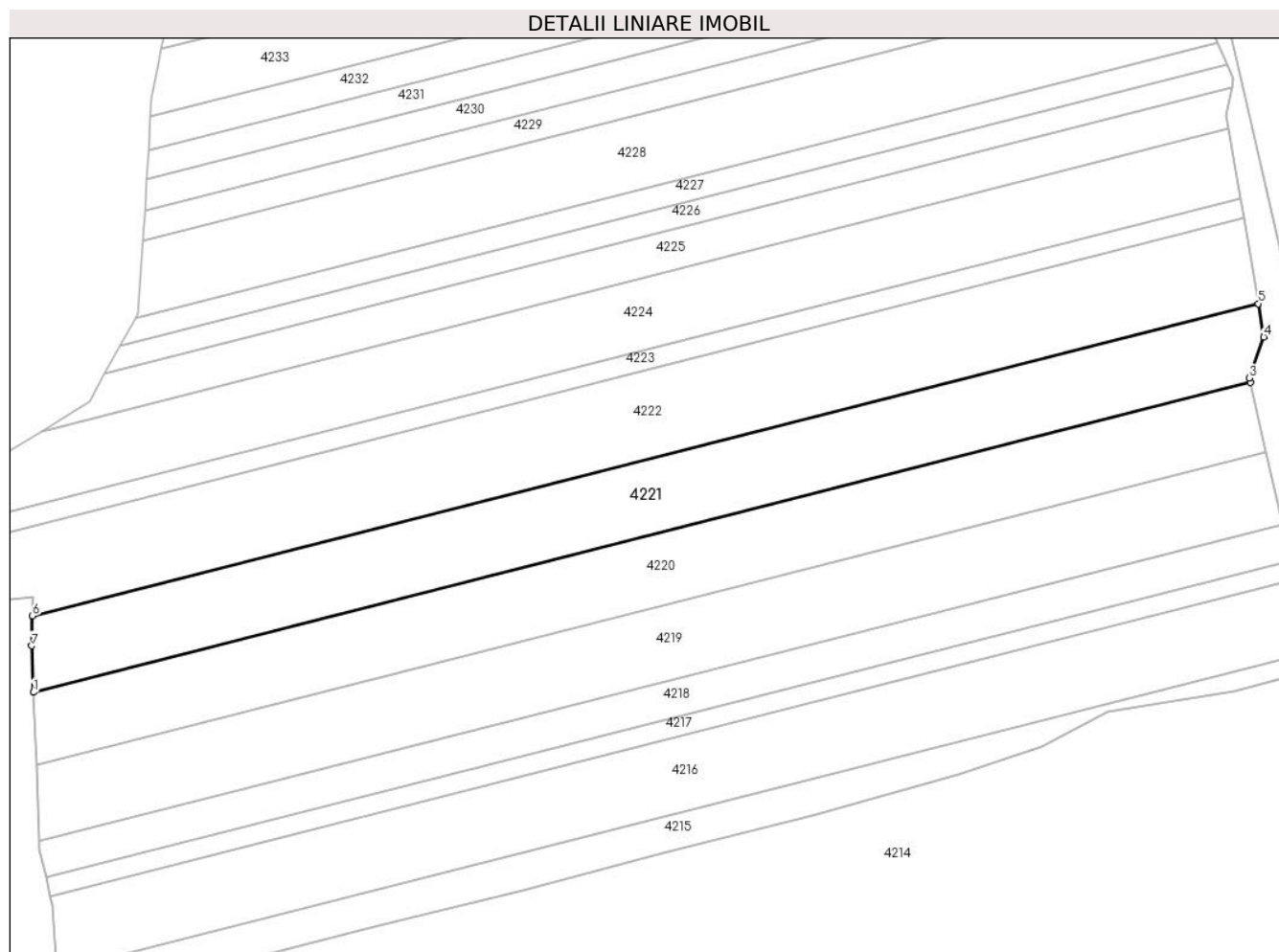
Inscrieri privind dezmembramintele dreptului de proprietate, drepturi reale de garanție și sarcini	Referințe
NU SUNT	

Anexa Nr. 1 La Partea I

Teren

Nr cadastral	Suprafața (mp)*	Observații / Referințe
	10.000	

* Suprafața este determinată în planul de proiecție Stereo 70.



Date referitoare la teren

Crt	Categorie folosință	Intravilan	Suprafața (mp)	Tarla	Parcelă	Nr. topo	Observații / Referințe
1	arabil	NU	10.000	9	82,83	-	

Lungime Segmente

1) Valorile lungimilor segmentelor sunt obținute din proiecție în plan.

Punct început	X / Y	Punct sfârșit	X / Y	Lungime segment (** (m)
1	482.070,18 344.677,905	2	482.467,086 344.778,913	409.557
2	482.467,086 344.778,913	3	482.466,775 344.780,283	1.405
3	482.466,775 344.780,283	4	482.471,413 344.793,738	14.232
4	482.471,413 344.793,738	5	482.469,586 344.804,563	10.978
5	482.469,586 344.804,563	6	482.069,883 344.702,843	412.443

Punct început	X / Y	Punct sfârșit	X / Y	Lungime segment (** (m)
6	482.069,883 344.702,843	7	482.069,593 344.693,062	9.785
7	482.069,593 344.693,062	1	482.070,18 344.677,905	15.168

** Lungimile segmentelor sunt determinate în planul de proiecție Stereo 70 și sunt rotunjite la 1 milimetru.

*** Distanța dintre puncte este formată din segmente cumulate ce sunt mai mici decât valoarea 1 milimetru.

**DATE DESPRE IMOBILUL NR. 4222**

Oficiul de Cadastru și Publicitate Imobiliară ARGES
Biroul de Cadastru și Publicitate Imobiliară Costesti

A. Partea I. Descrierea imobilului

TEREN Extravilan

Adresa: Jud. Arges

Nr. Crt	Nr cadastral Nr. topografic	Suprafața* (mp)	Observații / Referințe
A1		12.400	Sector cadastral:7 Teren neimprejmit;

B. Partea II. Proprietari și acte

Inscrieri privitoare la dreptul de proprietate și alte drepturi reale		Referințe
/		
Act Normativ nr. 266, din 07/09/2018 emis de BIN GRECU CARMEN;		
B1	Intabulare, drept de PROPRIETATE bun propriu , dobandit prin Succesiune, cota actuala 1/2, cota initiala 1/2 1) CÎRSTEA CORINA	A1
B2	Intabulare, drept de PROPRIETATE bun propriu , dobandit prin Succesiune, cota actuala 1/2, cota initiala 1/2 1) PÎRVAN GEORGIANA	A1

C. Partea III. SARCINI .

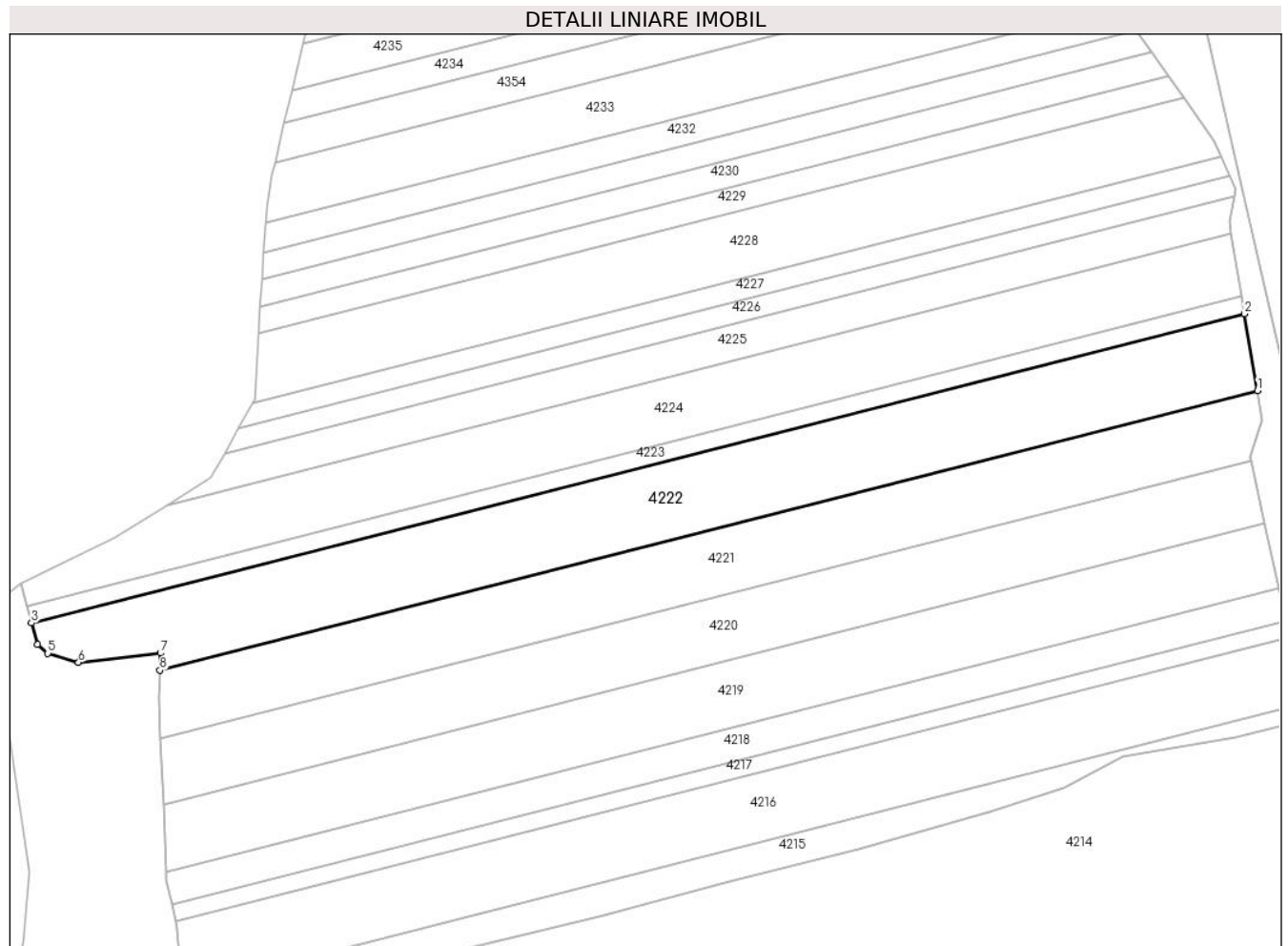
Inscrieri privind dezmembramintele dreptului de proprietate, drepturi reale de garanție și sarcini	Referințe
NU SUNT	

Anexa Nr. 1 La Partea I

Teren

Nr cadastral	Suprafața (mp)*	Observații / Referințe
	12.400	

* Suprafața este determinată în planul de proiecție Stereo 70.



Date referitoare la teren

Crt	Categorie folosință	Intravilan	Suprafața (mp)	Tarla	Parcelă	Nr. topo	Observații / Referințe
1	arabil	NU	12.400	9	82	-	

Lungime Segmente

1) Valorile lungimilor segmentelor sunt obținute din proiecție în plan.

Punct început	X / Y	Punct sfârșit	X / Y	Lungime segment (** (m)
1	482.469,586 344.804,563	2	482.464,878 344.832,462	28.293
2	482.464,878 344.832,462	3	482.023,121 344.720,039	455.838
3	482.023,121 344.720,039	4	482.025,295 344.712,219	8.117
4	482.025,295 344.712,219	5	482.029,131 344.708,995	5.011
5	482.029,131 344.708,995	6	482.040,262 344.705,701	11.608

Punct început	X / Y	Punct sfârșit	X / Y	Lungime segment (** (m)
6	482.040,262 344.705,701	7	482.070,068 344.709,072	29.996
7	482.070,068 344.709,072	8	482.069,883 344.702,843	6.232
8	482.069,883 344.702,843	1	482.469,586 344.804,563	412.443

** Lungimile segmentelor sunt determinate în planul de proiecție Stereo 70 și sunt rotunjite la 1 milimetru.

*** Distanța dintre puncte este formată din segmente cumulate ce sunt mai mici decât valoarea 1 milimetru.

**DATE DESPRE IMOBILUL NR. 4223**

Oficiul de Cadastru și Publicitate Imobiliară ARGES
Biroul de Cadastru și Publicitate Imobiliară Costesti

A. Partea I. Descrierea imobilului

TEREN Extravilan

Adresa: Jud. Arges

Nr. Crt	Nr cadastral Nr. topografic	Suprafața* (mp)	Observații / Referințe
A1		2.970	Sector cadastral:7 Teren neimprejmuit;

B. Partea II. Proprietari și acte

Inscrieri privitoare la dreptul de proprietate și alte drepturi reale		Referințe
/		
Act Notarial nr. 1575, din 26/09/2018 emis de BIN CARMEN GRECU;		
B1	Intabulare, drept de PROPRIETATE bun propriu , dobandit prin lesire Din Indiviziune, cota actuala 1/1, cota initiala 1/1 1) DOBRE CORNEL	A1

C. Partea III. SARCINI .

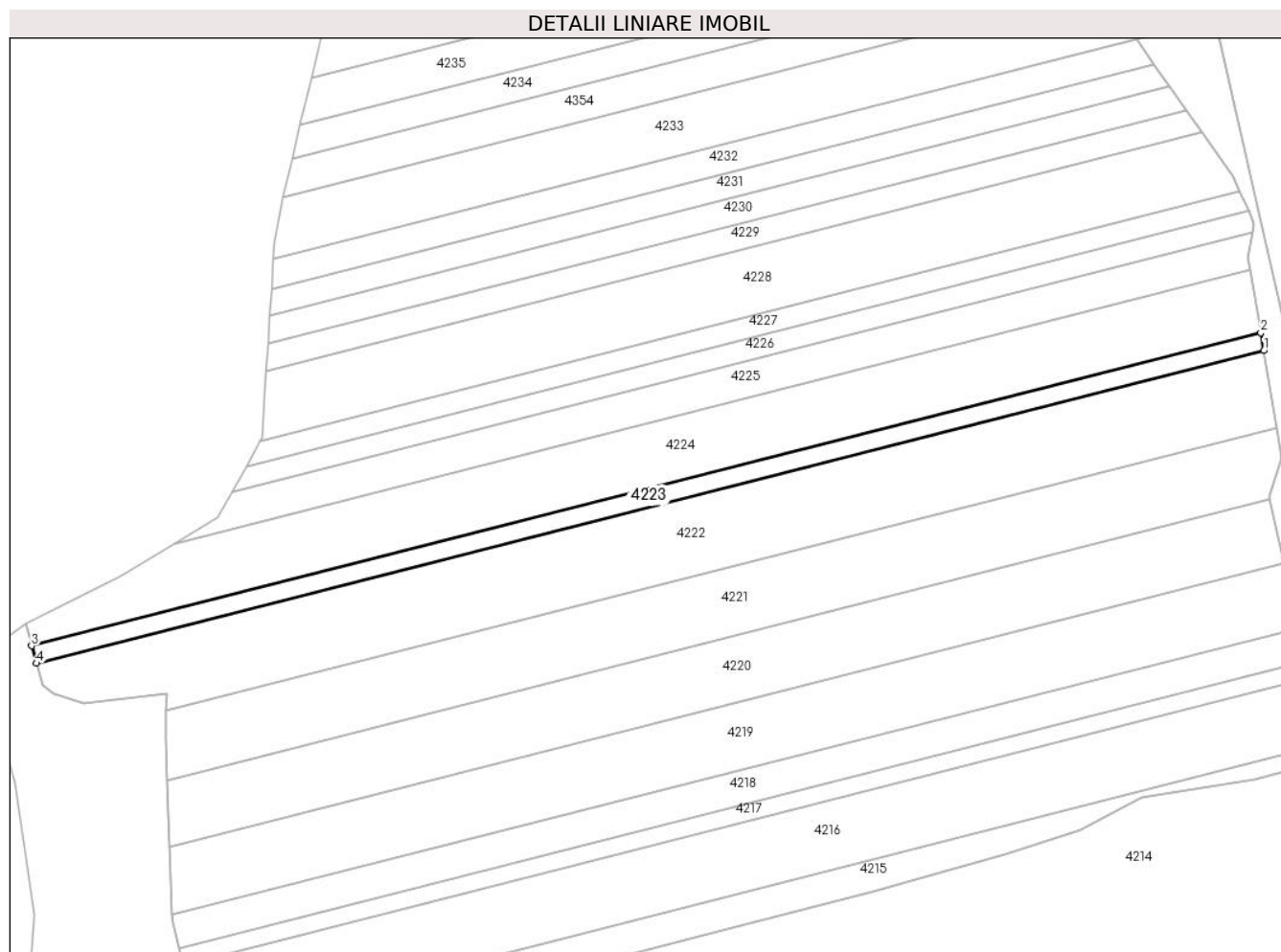
Inscrieri privind dezmembramintele dreptului de proprietate, drepturi reale de garanție și sarcini	Referințe
NU SUNT	

Anexa Nr. 1 La Partea I

Teren

Nr cadastral	Suprafața (mp)*	Observații / Referințe
	2.970	

* Suprafața este determinată în planul de proiecție Stereo 70.



Date referitoare la teren

Crt	Categorie folosință	Intra vilan	Suprafața (mp)	Tarla	Parcelă	Nr. topo	Observații / Referințe
1	arabil	NU	2.970	9	82	-	

Lungime Segmente

1) Valorile lungimilor segmentelor sunt obținute din proiecție în plan.

Punct început	X / Y	Punct sfârșit	X / Y	Lungime segment (** (m)
1	482.464,878 344.832,462	2	482.463,791 344.838,903	6.532
2	482.463,791 344.838,903	3	482.021,376 344.726,313	456.517
3	482.021,376 344.726,313	4	482.023,121 344.720,039	6.512
4	482.023,121 344.720,039	1	482.464,878 344.832,462	455.838

** Lungimile segmentelor sunt determinate în planul de proiecție Stereo 70 și sunt rotunjite la 1 milimetru.

***** Distanţa dintre puncte este formată din segmente cumulate ce sunt mai mici decât valoarea 1 milimetru.**

**DATE DESPRE IMOBILUL NR. 4224**

Oficiul de Cadastru și Publicitate Imobiliară ARGES
Biroul de Cadastru și Publicitate Imobiliară Costesti

A. Partea I. Descrierea imobilului

TEREN Extravilan

Adresa: Jud. Arges

Nr. Crt	Nr cadastral Nr. topografic	Suprafața* (mp)	Observații / Referințe
A1		10.000	Sector cadastral:7 Teren neimprejmuit;

B. Partea II. Proprietari și acte

Inscrieri privitoare la dreptul de proprietate și alte drepturi reale		Referințe
/		
Act Administrativ nr. 75, din 08/01/2024 emis de PRIMĂRIA COMUNEI STOLNICI;		
B1	Inscrierea posesiei, drept de PROPRIETATE, dobandit prin Lege, cota actuala 1/1, cota initiala 1/1 1) NEIDENTIFICAT NEIDENTIFICAT	A1
Act Normativ nr. 7, din 13/03/1996 emis de PARLAMENTUL ROMÂNIEI (art.13);		
B2	Se notează mențiunea de proprietar neidentificat	A1

C. Partea III. SARCINI .

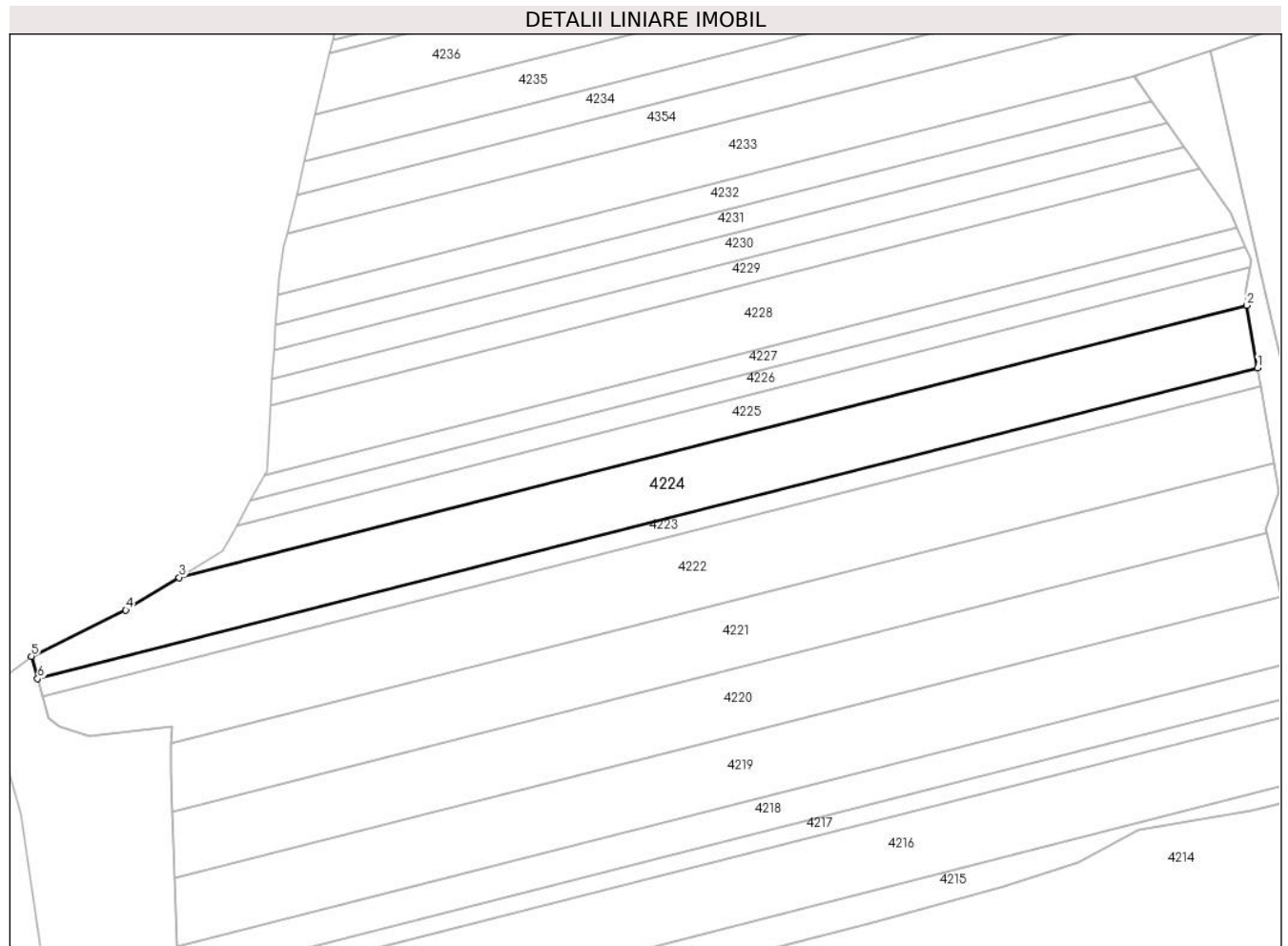
Inscrieri privind dezmembramintele dreptului de proprietate, drepturi reale de garanție și sarcini	Referințe
NU SUNT	

Anexa Nr. 1 La Partea I

Teren

Nr cadastral	Suprafața (mp)*	Observații / Referințe
	10.000	

* Suprafața este determinată în planul de proiecție Stereo 70.



Date referitoare la teren

Crt	Categorie folosință	Intravilan	Suprafața (mp)	Tarla	Parcelă	Nr. topo	Observații / Referințe
1	arabil	NU	10.000	9	82	-	

Lungime Segmente

1) Valorile lungimilor segmentelor sunt obținute din proiecție în plan.

Punct început	X / Y	Punct sfârșit	X / Y	Lungime segment (** (m)
1	482.463,791 344.838,903	2	482.459,972 344.861,534	22.951
2	482.459,972 344.861,534	3	482.072,662 344.762,968	399.655
3	482.072,662 344.762,968	4	482.053,362 344.751,107	22.653
4	482.053,362 344.751,107	5	482.019,11 344.734,462	38.082
5	482.019,11 344.734,462	6	482.021,376 344.726,313	8.458

Punct început	X / Y	Punct sfârșit	X / Y	Lungime segment (** (m)
6	482.021,376 344.726,313	1	482.463,791 344.838,903	456.517

** Lungimile segmentelor sunt determinate în planul de proiecție Stereo 70 și sunt rotunjite la 1 milimetru.

*** Distanța dintre puncte este formată din segmente cumulate ce sunt mai mici decât valoarea 1 milimetru.

**DATE DESPRE IMOBILUL NR. 4225**

Oficiul de Cadastru și Publicitate Imobiliară ARGES
Biroul de Cadastru și Publicitate Imobiliară Costesti

A. Partea I. Descrierea imobilului

TEREN Extravilan

Adresa: Jud. Arges

Nr. Crt	Nr cadastral Nr. topografic	Suprafața* (mp)	Observații / Referințe
A1		5.000	Sector cadastral:7 Teren neimprejmuit;

B. Partea II. Proprietari și acte

Inscrieri privitoare la dreptul de proprietate și alte drepturi reale	Referințe
/	
Act Administrativ nr. 111402, din 16/01/2001 emis de CJPSDPAT ARGES (certificat de deces nr.20 din data de 17.02.19936 emis de primăria comunei Stolnici);	
B1	A1
Intabulare, drept de PROPRIETATE, dobandit prin Reconstituire, cota actuala 1/1, cota initiala 1/1	
1) VELEA M RADU, lipsă CNP DEFUNCT:Da	

C. Partea III. SARCINI .

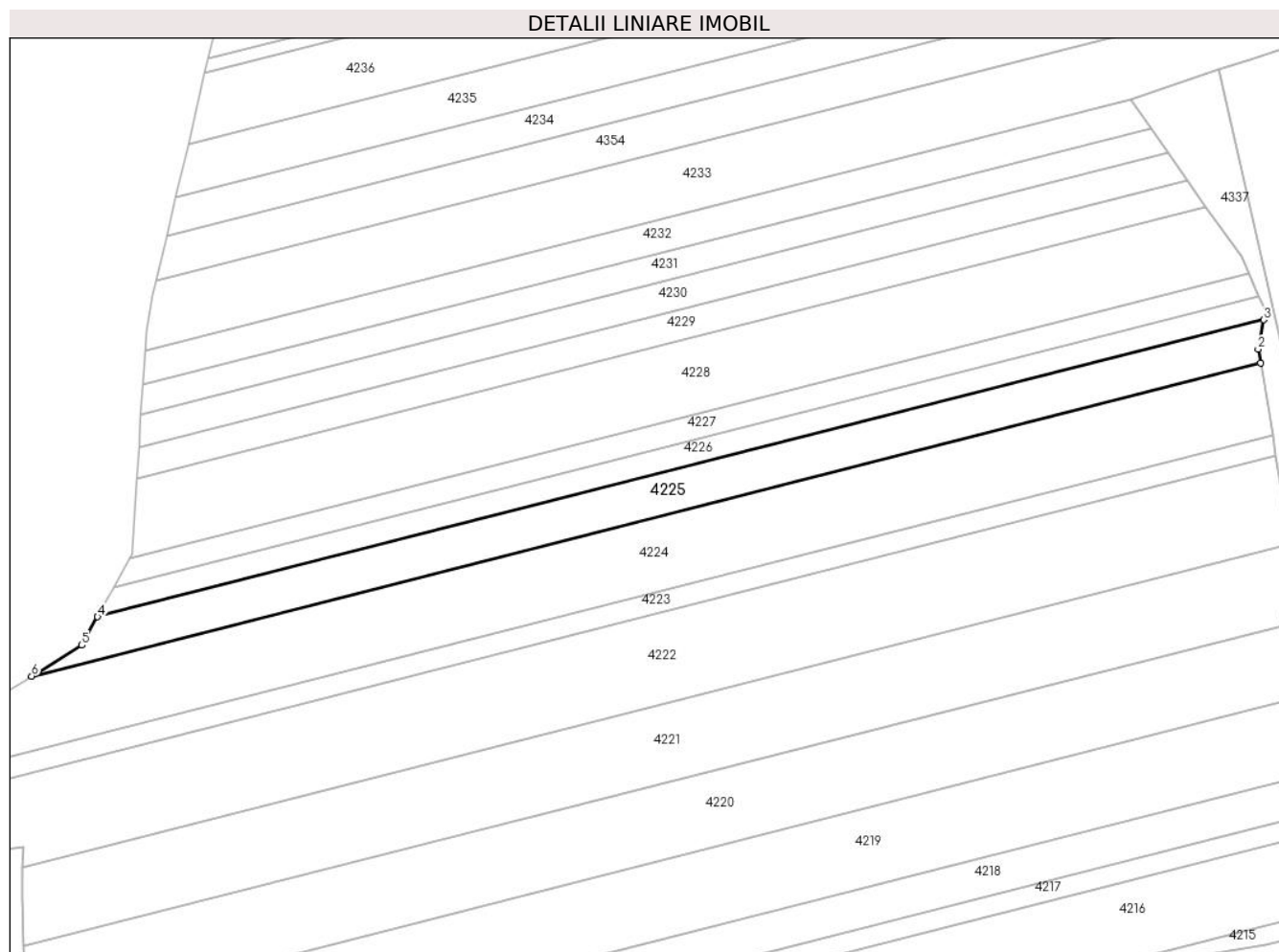
Inscrieri privind dezmembramintele dreptului de proprietate, drepturi reale de garanție și sarcini	Referințe
NU SUNT	

Anexa Nr. 1 La Partea I

Teren

Nr cadastral	Suprafața (mp)*	Observații / Referințe
	5.000	

* Suprafața este determinată în planul de proiecție Stereo 70.



Date referitoare la teren

Crt	Categorie folosință	Intravilan	Suprafața (mp)	Tarla	Parcelă	Nr. topo	Observații / Referințe
1	arabil	NU	5.000	9	82	-	în act se regăsește tarla 12, parcela 165

Lungime Segmente

1) Valorile lungimilor segmentelor sunt obținute din proiecție în plan.

Punct început	X / Y	Punct sfârșit	X / Y	Lungime segment (** (m)
1	482.459,972 344.861,534	2	482.459,232 344.865,919	4.447
2	482.459,232 344.865,919	3	482.460,989 344.875,184	9.43
3	482.460,989 344.875,184	4	482.093,471 344.781,654	379.233
4	482.093,471 344.781,654	5	482.088,494 344.772,697	10.247
5	482.088,494 344.772,697	6	482.072,662 344.762,968	18.582

Punct început	X / Y	Punct sfârșit	X / Y	Lungime segment (** (m)
6	482.072,662 344.762,968	1	482.459,972 344.861,534	399.655

** Lungimile segmentelor sunt determinate în planul de proiecție Stereo 70 și sunt rotunjite la 1 milimetru.

*** Distanța dintre puncte este formată din segmente cumulate ce sunt mai mici decât valoarea 1 milimetru.

**DATE DESPRE IMOBILUL NR. 4226**

Oficiul de Cadastru și Publicitate Imobiliară ARGES
Biroul de Cadastru și Publicitate Imobiliară Costesti

A. Partea I. Descrierea imobilului

TEREN Extravilan

Adresa: Jud. Arges

Nr. Crt	Nr cadastral Nr. topografic	Suprafața* (mp)	Observații / Referințe
A1		2.884	Sector cadastral:7 Teren neimprejmuit;

B. Partea II. Proprietari și acte

Inscrieri privitoare la dreptul de proprietate și alte drepturi reale		Referințe
/		
Hotarare Judecatoreasca nr. 418, din 09/05/2018 emis de Judecatoria Costesti;		
B1	Intabulare, drept de PROPRIETATE bun propriu , dobandit prin lesire Din Indiviziune, cota actuala 1/1, cota initiala 1/1 1) CORBESCU BEJAN CRISTINA	A1

C. Partea III. SARCINI .


Inscrieri privind dezmembramintele dreptului de proprietate, drepturi reale de garanție și sarcini	Referințe
NU SUNT	

Anexa Nr. 1 La Partea I

Teren

Nr cadastral	Suprafața (mp)*	Observații / Referințe
	2.884	

* Suprafața este determinată în planul de proiecție Stereo 70.



Date referitoare la teren

Crt	Categorie folosință	Intravilan	Suprafața (mp)	Tarla	Parcelă	Nr. topo	Observații / Referințe
1	arabil	NU	2.884	9	82	-	

Lungime Segmente

1) Valorile lungimilor segmentelor sunt obținute din proiecție în plan.

Punct început	X / Y	Punct sfârșit	X / Y	Lungime segment (** (m)
1	482.460,989 344.875,184	2	482.461,502 344.877,889	2.753
2	482.461,502 344.877,889	3	482.459,384 344.882,684	5.242
3	482.459,384 344.882,684	4	482.098,588 344.790,865	372.296
4	482.098,588 344.790,865	5	482.093,471 344.781,654	10.537
5	482.093,471 344.781,654	1	482.460,989 344.875,184	379.233

**** Lungimile segmentelor sunt determinate în planul de proiecție Stereo 70 și sunt rotunjite la 1 milimetru.**

***** Distanța dintre puncte este formată din segmente cumulate ce sunt mai mici decât valoarea 1 milimetru.**

**DATE DESPRE IMOBILUL NR. 4227**

Oficiul de Cadastru și Publicitate Imobiliară ARGES
Biroul de Cadastru și Publicitate Imobiliară Costesti

A. Partea I. Descrierea imobilului

TEREN Extravilan

Adresa: Jud. Arges, Punctul "Ciocodanu"

Nr. Crt	Nr cadastral Nr. topografic	Suprafața* (mp)	Observații / Referințe
A1	82877	2.781	Sector cadastral:7 Teren neimprejmuit;

B. Partea II. Proprietari și acte

Inscrieri privitoare la dreptul de proprietate și alte drepturi reale	Referințe
25045 / 12/09/2023	
Act Notarial nr. 4459, din 05/09/2023 emis de Danciu Ilie;	
B2	A1
Intabulare, drept de PROPRIETATE, bun propriu, dobandit prin Succesiune, cota actuala 1/1, cota initiala 1/1	
1) SCARLAT CRISTIAN VALENTIN, necăsătorit	

C. Partea III. SARCINI .

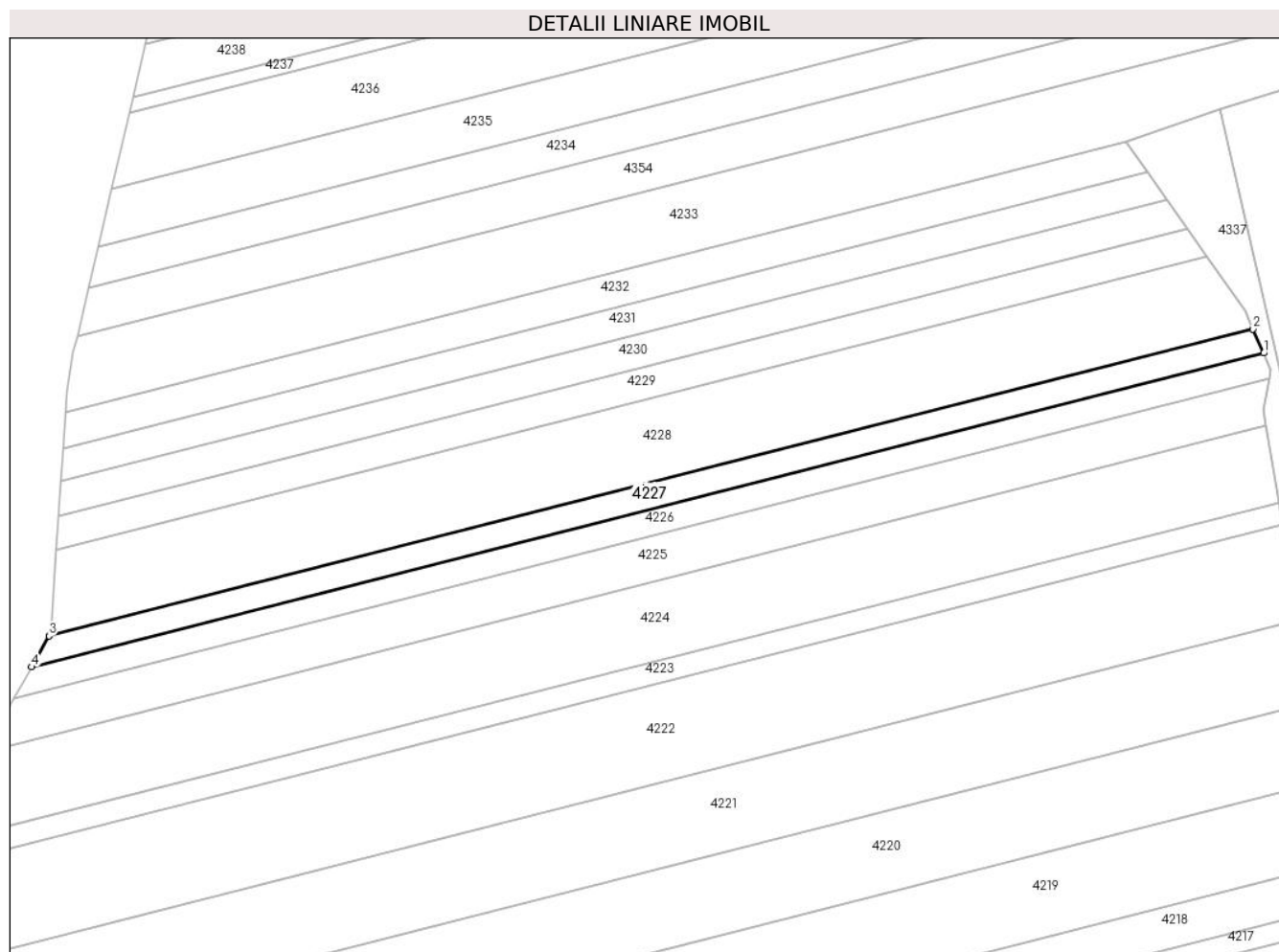
Inscrieri privind dezmembramintele dreptului de proprietate, drepturi reale de garanție și sarcini	Referințe
NU SUNT	

Anexa Nr. 1 La Partea I

Teren

Nr cadastral	Suprafața (mp)*	Observații / Referințe
82877	2.781	

* Suprafața este determinată în planul de proiecție Stereo 70.



Date referitoare la teren

Crt	Categorie folosință	Intravilan	Suprafața (mp)	Tarla	Parcelă	Nr. topo	Observații / Referințe
1	arabil	NU	2.781	9	82	-	

Lungime Segmente

1) Valorile lungimilor segmentelor sunt obținute din proiecție în plan.

Punct început	X / Y	Punct sfârșit	X / Y	Lungime segment (** (m)
1	482.459,384 344.882,684	2	482.456,289 344.889,692	7.661
2	482.456,289 344.889,692	3	482.103,632 344.799,945	363.898
3	482.103,632 344.799,945	4	482.098,588 344.790,865	10.387
4	482.098,588 344.790,865	1	482.459,384 344.882,684	372.296

** Lungimile segmentelor sunt determinate în planul de proiecție Stereo 70 și sunt rotunjite la 1 milimetru.

***** Distanţa dintre puncte este formată din segmente cumulate ce sunt mai mici decât valoarea 1 milimetru.**

**DATE DESPRE IMOBILUL NR. 4228**

Oficiul de Cadastru și Publicitate Imobiliară ARGES
Biroul de Cadastru și Publicitate Imobiliară Costesti

A. Partea I. Descrierea imobilului

TEREN Extravilan

Adresa: Jud. Arges

Nr. Crt	Nr cadastral Nr. topografic	Suprafața* (mp)	Observații / Referințe
A1		8.500	Sector cadastral:7 Teren neimprejmuit;

B. Partea II. Proprietari și acte

Inscrieri privitoare la dreptul de proprietate și alte drepturi reale		Referințe
/		
Act Notarial nr. 1991, din 19/04/2022 emis de SPN DANCIU SI ASOCIATII;		
B1	Intabulare, drept de PROPRIETATE bun propriu , dobandit prin lesire Din Indiviziune, cota actuala 1/1, cota initiala 1/1 1) MARIN GHEORGHITA	A1

C. Partea III. SARCINI .

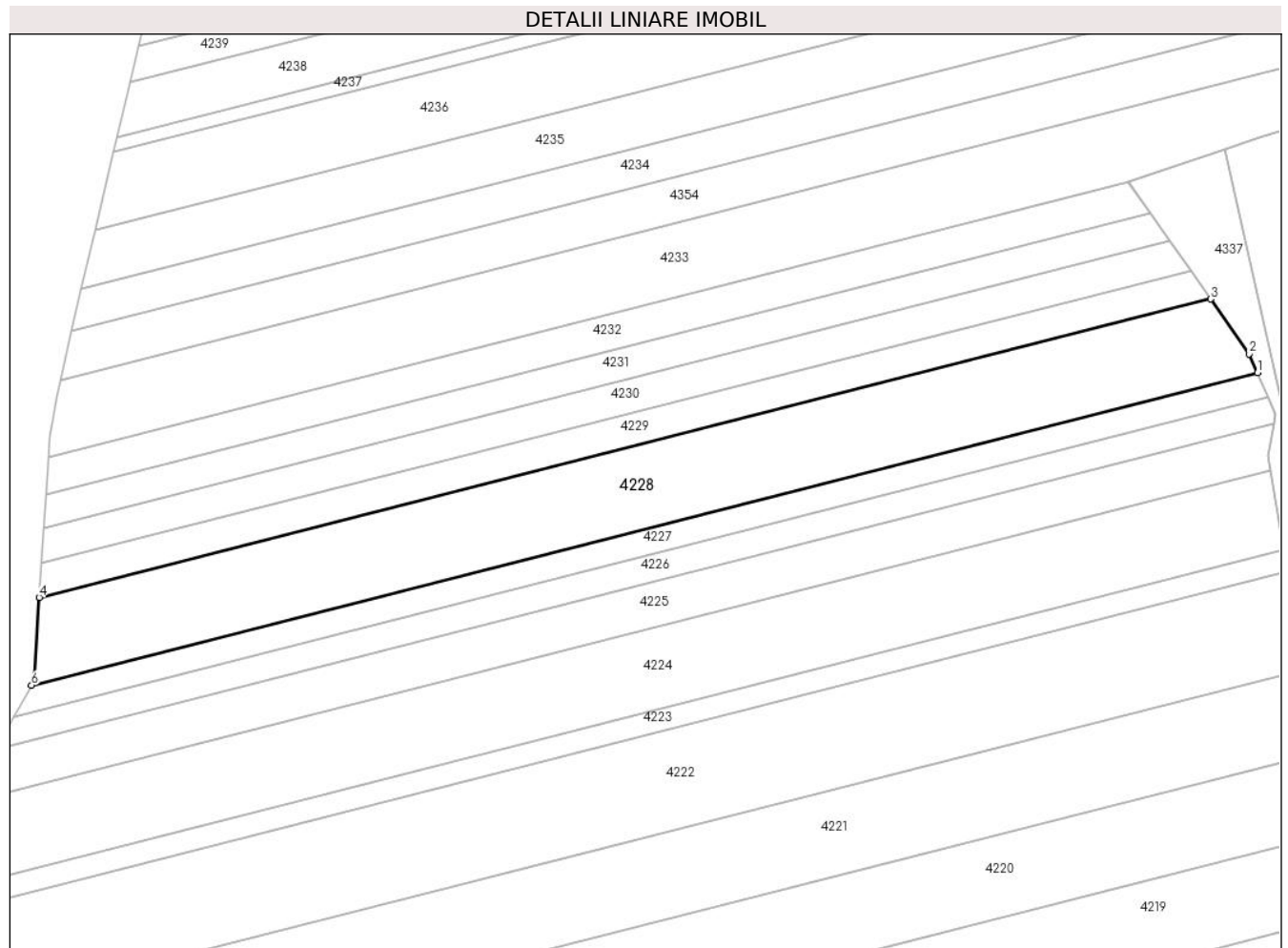
Inscrieri privind dezmembramintele dreptului de proprietate, drepturi reale de garanție și sarcini	Referințe
NU SUNT	

Anexa Nr. 1 La Partea I

Teren

Nr cadastral	Suprafața (mp)*	Observații / Referințe
	8.500	

* Suprafața este determinată în planul de proiecție Stereo 70.



Date referitoare la teren

Crt	Categorie folosință	Intravilan	Suprafața (mp)	Tarla	Parcelă	Nr. topo	Observații / Referințe
1	arabil	NU	8.500	9	82	-	

Lungime Segmente

1) Valorile lungimilor segmentelor sunt obținute din proiecție în plan.

Punct început	X / Y	Punct sfârșit	X / Y	Lungime segment (** (m)
1	482.456,289 344.889,692	2	482.453,888 344.895,129	5.944
2	482.453,888 344.895,129	3	482.442,791 344.910,9	19.284
3	482.442,791 344.910,9	4	482.105,869 344.825,157	347.661
4	482.105,869 344.825,157	5	482.104,37 344.801,272	23.932
5	482.104,37 344.801,272	6	482.103,632 344.799,945	1.518

Punct început	X / Y	Punct sfârșit	X / Y	Lungime segment (** (m)
6	482.103,632 344.799,945	1	482.456,289 344.889,692	363.898

** Lungimile segmentelor sunt determinate în planul de proiecție Stereo 70 și sunt rotunjite la 1 milimetru.

*** Distanța dintre puncte este formată din segmente cumulate ce sunt mai mici decât valoarea 1 milimetru.

**DATE DESPRE IMOBILUL NR. 4229**

Oficiul de Cadastru și Publicitate Imobiliară ARGES
Biroul de Cadastru și Publicitate Imobiliară Costesti

A. Partea I. Descrierea imobilului

TEREN Extravilan

Adresa: Jud. Arges

Nr. Crt	Nr cadastral Nr. topografic	Suprafața* (mp)	Observații / Referințe
A1		3.200	Sector cadastral:7 Teren neimprejmuit;

B. Partea II. Proprietari și acte

Inscrieri privitoare la dreptul de proprietate și alte drepturi reale		Referințe
/		
Act Notarial nr. 456, din 12/10/2004 emis de BNP GRECU CARMEN (act administrativ nr.79512 din data de 17.10.1995 emis de CJPSDPAT Argeș; act notarial nr.390 din data de 07.09.2004 emis de BNP GRECU CARMEN; act notarial nr.239 din data de 05.09.2005 emis de BNP GRECU CARMEN;);		
B1	Intabulare, drept de PROPRIETATE bun propriu, dobandit prin Succesiune, cota actuala 1/16, cota initiala 1/1 1) RADU M AURELIA	A1
B2	Intabulare, drept de PROPRIETATE bun propriu, dobandit prin Succesiune, cota actuala 3/16, cota initiala 1/1 1) ION GH IOANA	A1
Act Notarial nr. 239, din 05/09/2005 emis de BNP GRECU CARMEN (act notarial nr.390 din data de 07.09.2004 emis de BNP GRECU CARMEN; act administrativ nr.79512 din data de 17.10.1995 emis de CJPSDPAT Argeș; act notarial nr.456 din data de 12.10.2004 emis de BNP GRECU CARMEN);		
B3	Intabulare, drept de PROPRIETATE bun propriu, dobandit prin lesire Din Indiviziune, cota actuala 1/4, cota initiala 1/1 1) MARIN I GHEORGHÎĂ	A1
Act Administrativ nr. 79512, din 17/10/1995 emis de CJPSDPAT ARGES (act notarial nr.456 din data de 12.10.2004 emis de BNP GRECU CARMEN; act notarial nr.390 din data de 07.09.2004 emis de BNP GRECU CARMEN; act notarial nr.239 din data de 05.09.2005 emis de BNP GRECU CARMEN;);		
B4	Intabulare, drept de PROPRIETATE, dobandit prin Reconstituire, cota actuala 1/4, cota initiala 1/1 1) VÍRLĂ DUMITRA , lipsă CNP 2) SINESCU MARIA , lipsă CNP	A1

C. Partea III. SARCINI .

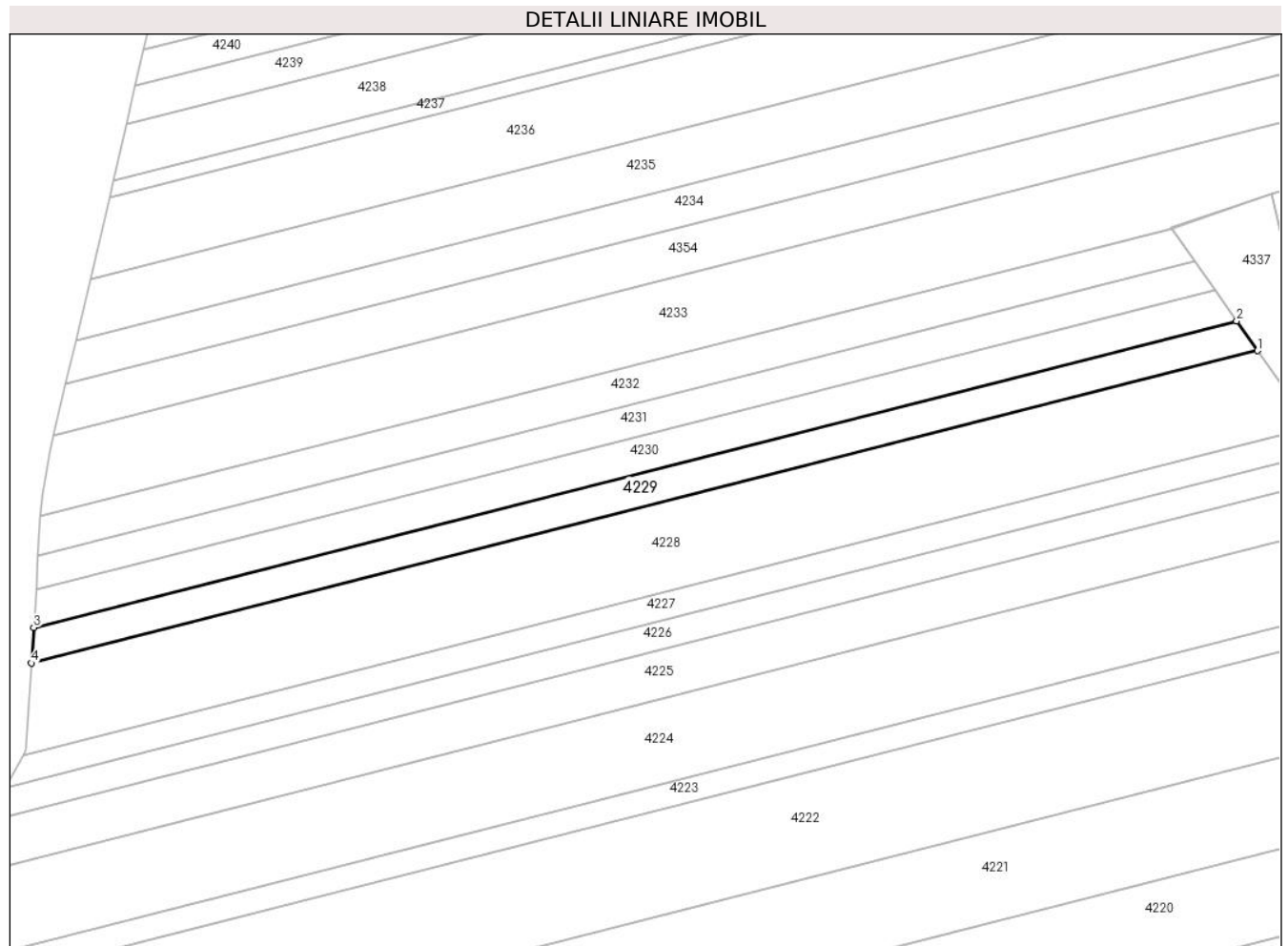
Inscrieri privind dezmembramintele dreptului de proprietate, drepturi reale de garanție și sarcini	Referințe
NU SUNT	

Anexa Nr. 1 La Partea I

Teren

Nr cadastral	Suprafața (mp)*	Observații / Referințe
	3.200	

* Suprafața este determinată în planul de proiecție Stereo 70.



Date referitoare la teren

Crt	Categorie folosință	Intravilan	Suprafața (mp)	Tarla	Parcelă	Nr. topo	Observații / Referințe
1	arabil	NU	3.200	9	82	-	

Lungime Segmente

1) Valorile lungimilor segmentelor sunt obținute din proiecție în plan.

Punct început	X / Y	Punct sfârșit	X / Y	Lungime segment (** (m)
1	482.442,791 344.910,9	2	482.437,068 344.919,031	9.943
2	482.437,068 344.919,031	3	482.106,48 344.834,9	341.125
3	482.106,48 344.834,9	4	482.105,869 344.825,157	9.762
4	482.105,869 344.825,157	1	482.442,791 344.910,9	347.661

** Lungimile segmentelor sunt determinate în planul de proiecție Stereo 70 și sunt rotunjite la 1 milimetru.

***** Distanţa dintre puncte este formată din segmente cumulate ce sunt mai mici decât valoarea 1 milimetru.**

**DATE DESPRE IMOBILUL NR. 4230**

Oficiul de Cadastru și Publicitate Imobiliară ARGES
Biroul de Cadastru și Publicitate Imobiliară Costesti

A. Partea I. Descrierea imobilului

TEREN Extravilan

Adresa: Jud. Arges

Nr. Crt	Nr cadastral Nr. topografic	Suprafața* (mp)	Observații / Referințe
A1		3.325	Sector cadastral:7 Teren neimprejmuit;

B. Partea II. Proprietari și acte

Inscrieri privitoare la dreptul de proprietate și alte drepturi reale		Referințe
/		
Act Notarial nr. 466, din 15/10/2004 emis de BNP GRECU CARMEN;		
B1	Intabulare, drept de PROPRIETATE bun propriu, dobandit prin Succesiune, cota actuala 1/2, cota initiala 1/1 1) BURCIU M IULIAN	A1
B2	Intabulare, drept de PROPRIETATE bun propriu, dobandit prin Succesiune, cota actuala 1/2, cota initiala 1/1 1) PÎRCĂLĂBOIU M MARIA	A1

C. Partea III. SARCINI .

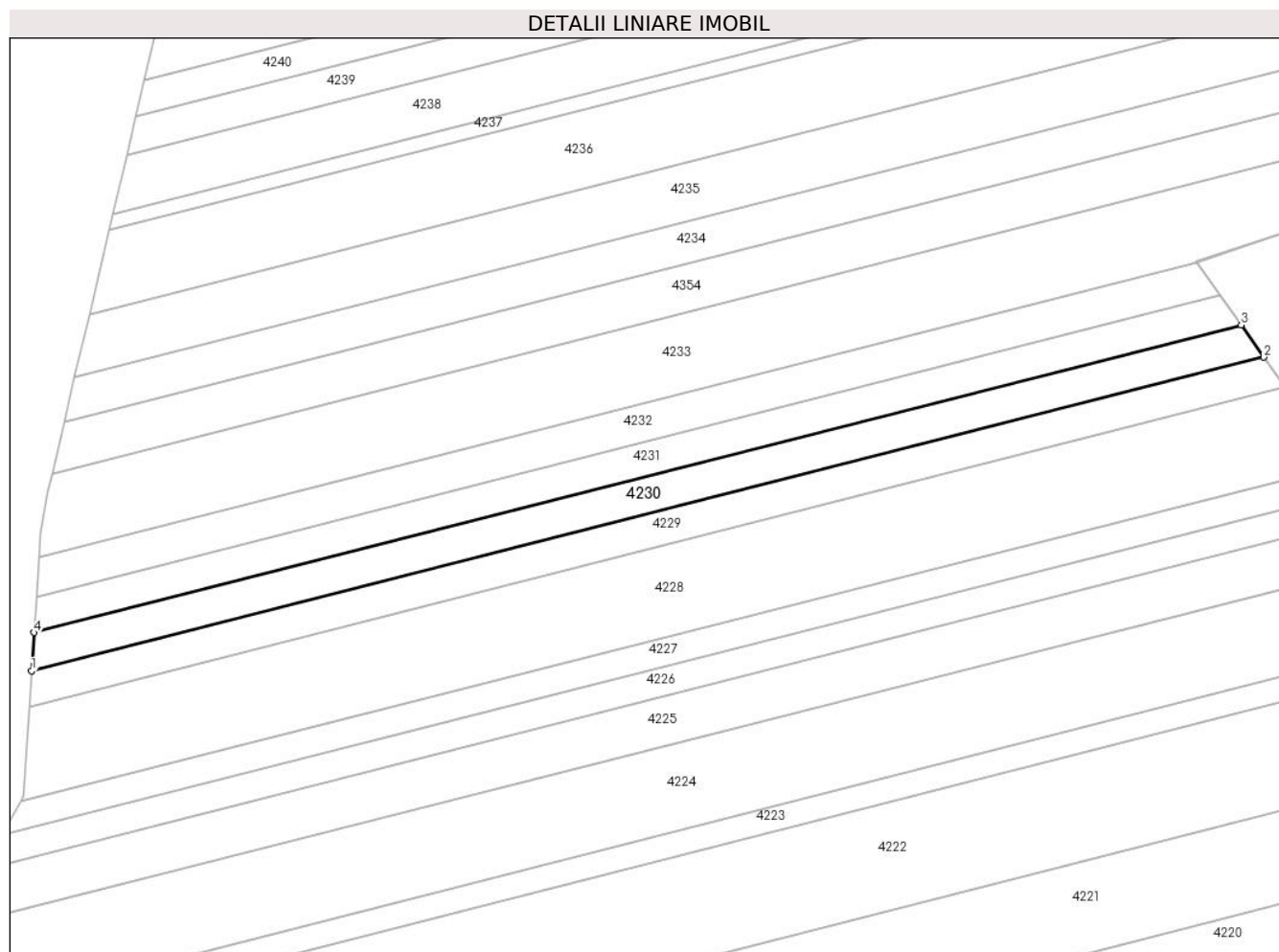
Inscrieri privind dezmembramintele dreptului de proprietate, drepturi reale de garanție și sarcini	Referințe
NU SUNT	

Anexa Nr. 1 La Partea I

Teren

Nr cadastral	Suprafața (mp)*	Observații / Referințe
	3.325	

* Suprafața este determinată în planul de proiecție Stereo 70.



Date referitoare la teren

Crt	Categorie folosință	Intravilan	Suprafața (mp)	Tarla	Parcelă	Nr. topo	Observații / Referințe
1	arabil	NU	3.325	9	82	-	

Lungime Segmente

1) Valorile lungimilor segmentelor sunt obținute din proiecție în plan.

Punct început	X / Y	Punct sfârșit	X / Y	Lungime segment (** (m)
1	482.106,48 344.834,9	2	482.437,068 344.919,031	341.125
2	482.437,068 344.919,031	3	482.431,004 344.927,649	10.538
3	482.431,004 344.927,649	4	482.107,129 344.845,226	334.198
4	482.107,129 344.845,226	1	482.106,48 344.834,9	10.346

** Lungimile segmentelor sunt determinate în planul de proiecție Stereo 70 și sunt rotunjite la 1 milimetru.

***** Distanţa dintre puncte este formată din segmente cumulate ce sunt mai mici decât valoarea 1 milimetru.**

**DATE DESPRE IMOBILUL NR. 4231**

Oficiul de Cadastru și Publicitate Imobiliară ARGES
Biroul de Cadastru și Publicitate Imobiliară Costesti

A. Partea I. Descrierea imobilului

TEREN Extravilan

Adresa: Jud. Arges, Satul Cotmeana, Punctul "Ciocodanu"

Nr. Crt	Nr cadastral Nr. topografic	Suprafața* (mp)	Observații / Referințe
A1	82323	2.975	Sector cadastral:7 Teren neimprejmuit;

B. Partea II. Proprietari și acte

Inscrieri privitoare la dreptul de proprietate și alte drepturi reale		Referințe
16749 / 18/06/2021		
Act Notarial nr. 1776, din 09/09/2004 emis de Notar Public Craciun Irina (Contract de Donatie ; act administrativ nr 179 din 12.05.2021, emis de Primaria Comunei Stolnici;act administrativ nr 2969 din 20.05.2021, emis de Primaria Comunei Stolnici;act administrativ nr 2968 din 20.05.2021, emis de Primaria Comunei Stolnici);		
B1	Intabulare, drept de PROPRIETATE, bun propriu, dobandit prin Conventie, cota actuala 1/1, cota initiala 1/1 1) VOICU GHEORGHE	A1

C. Partea III. SARCINI .


Inscrieri privind dezmembramintele dreptului de proprietate, drepturi reale de garanție și sarcini	Referințe
NU SUNT	

Anexa Nr. 1 La Partea I

Teren

Nr cadastral	Suprafața (mp)*	Observații / Referințe
82323	2.975	

* Suprafața este determinată în planul de proiecție Stereo 70.



Date referitoare la teren

Crt	Categorie folosință	Intra vilan	Suprafața (mp)	Tarla	Parcelă	Nr. topo	Observații / Referințe
1	arabil	NU	2.975	9	82	-	

Lungime Segmente

1) Valorile lungimilor segmentelor sunt obținute din proiecție în plan.

Punct început	X / Y	Punct sfârșit	X / Y	Lungime segment (** (m)
1	482.431,004 344.927,649	2	482.425,47 344.935,514	9.617
2	482.425,47 344.935,514	3	482.107,72 344.854,65	327.878
3	482.107,72 344.854,65	4	482.107,129 344.845,226	9.443
4	482.107,129 344.845,226	1	482.431,004 344.927,649	334.198

** Lungimile segmentelor sunt determinate în planul de proiecție Stereo 70 și sunt rotunjite la 1 milimetru.

***** Distanţa dintre puncte este formată din segmente cumulate ce sunt mai mici decât valoarea 1 milimetru.**

**DATE DESPRE IMOBILUL NR. 4232**

Oficiul de Cadastru și Publicitate Imobiliară ARGES
Biroul de Cadastru și Publicitate Imobiliară Costesti

A. Partea I. Descrierea imobilului

TEREN Extravilan

Adresa: Jud. Arges

Nr. Crt	Nr cadastral Nr. topografic	Suprafața* (mp)	Observații / Referințe
A1		3.325	Sector cadastral:7 Teren neimprejmuit;

B. Partea II. Proprietari și acte

Inscrieri privitoare la dreptul de proprietate și alte drepturi reale	Referințe
/	
Act Administrativ nr. 67250, din 18/05/1995 emis de CJPSDPAT ARGES (certificat deces nr.68 din data de 30.12.2005 emis de Primaria Stolnici);	
B1	A1
Intabulare, drept de PROPRIETATE, dobandit prin Reconstituire, cota actuala 1/1, cota initiala 1/1 1) BURCIU C ANA DEFUNCT:Da	

C. Partea III. SARCINI .


Inscrieri privind dezmembramintele dreptului de proprietate, drepturi reale de garanție și sarcini	Referințe
NU SUNT	

Anexa Nr. 1 La Partea I

Teren

Nr cadastral	Suprafața (mp)*	Observații / Referințe
	3.325	

* Suprafața este determinată în planul de proiecție Stereo 70.



Date referitoare la teren

Crt	Categorie folosință	Intravilan	Suprafața (mp)	Tarla	Parcelă	Nr. topo	Observații / Referințe
1	arabil	NU	3.325	9	82	-	

Lungime Segmente

1) Valorile lungimilor segmentelor sunt obținute din proiecție în plan.

Punct început	X / Y	Punct sfârșit	X / Y	Lungime segment (** (m)
1	482.425,47 344.935,514	2	482.419,155 344.944,488	10.973
2	482.419,155 344.944,488	3	482.108,395 344.865,403	320.665
3	482.108,395 344.865,403	4	482.107,72 344.854,65	10.774
4	482.107,72 344.854,65	1	482.425,47 344.935,514	327.878

** Lungimile segmentelor sunt determinate în planul de proiecție Stereo 70 și sunt rotunjite la 1 milimetru.

***** Distanţa dintre puncte este formată din segmente cumulate ce sunt mai mici decât valoarea 1 milimetru.**

**DATE DESPRE IMOBILUL NR. 4233**

Oficiul de Cadastru și Publicitate Imobiliară ARGES
Biroul de Cadastru și Publicitate Imobiliară Costesti

A. Partea I. Descrierea imobilului

TEREN Extravilan

Adresa: Jud. Arges

Nr. Crt	Nr cadastral Nr. topografic	Suprafața* (mp)	Observații / Referințe
A1		8.300	Sector cadastral:7 Teren neimprejmuit;

B. Partea II. Proprietari și acte

Inscrieri privitoare la dreptul de proprietate și alte drepturi reale	Referințe
/	
Act Administrativ nr. 133648, din 08/11/2005 emis de CJPSDPAT ARGES;	
B1	A1
Intabulare, drept de PROPRIETATE, dobandit prin Reconstituire, cota actuala 1/1, cota initiala 1/1 1) TUDOR R ILEANA	

C. Partea III. SARCINI .

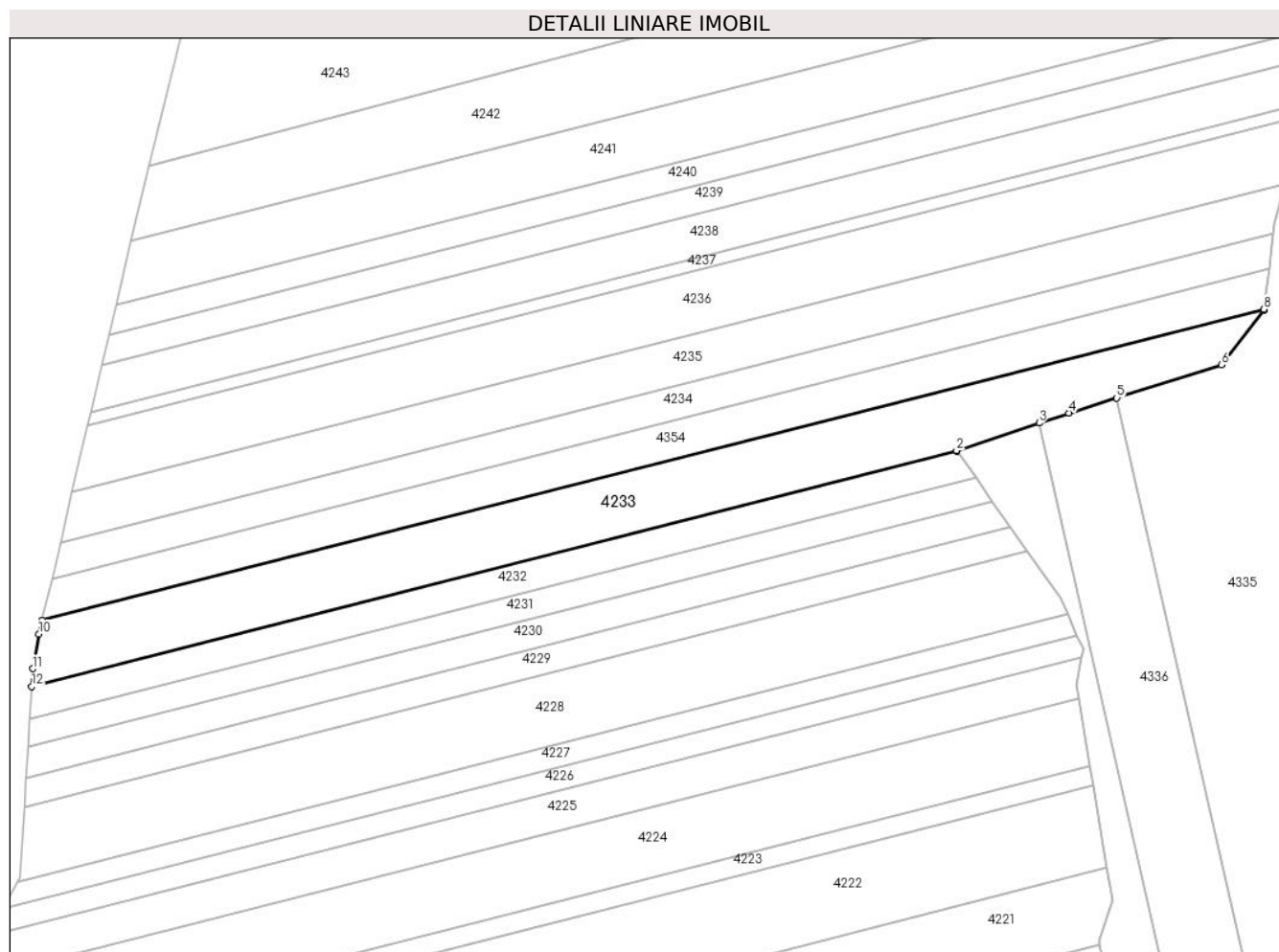
Inscrieri privind dezmembramintele dreptului de proprietate, drepturi reale de garanție și sarcini	Referințe
NU SUNT	

Anexa Nr. 1 La Partea I

Teren

Nr cadastral	Suprafața (mp)*	Observații / Referințe
	8.300	

* Suprafața este determinată în planul de proiecție Stereo 70.



Date referitoare la teren

Crt	Categorie folosință	Intravilan	Suprafața (mp)	Tarla	Parcelă	Nr. topo	Observații / Referințe
1	arabil	NU	8.300	9	82	-	

Lungime Segmente

1) Valorile lungimilor segmentelor sunt obținute din proiecție în plan.

Punct început	X / Y	Punct sfârșit	X / Y	Lungime segment (** (m)
1	482.419,155 344.944,488	2	482.419,021 344.944,678	0.232
2	482.419,021 344.944,678	3	482.446,712 344.953,903	29.187
3	482.446,712 344.953,903	4	482.456,76 344.957,25	10.591
4	482.456,76 344.957,25	5	482.472,82 344.962,306	16.837
5	482.472,82 344.962,306	6	482.507,938 344.973,362	36.817

Punct început	X / Y	Punct sfârșit	X / Y	Lungime segment (** (m)
6	482.507,938 344.973,362	7	482.522,089 344.991,548	23.043
7	482.522,089 344.991,548	8	482.522,152 344.992,041	0.497
8	482.522,152 344.992,041	9	482.111,934 344.887,644	423.294
9	482.111,934 344.887,644	10	482.110,849 344.883,022	4.748
10	482.110,849 344.883,022	11	482.108,775 344.871,448	11.758
11	482.108,775 344.871,448	12	482.108,395 344.865,403	6.057
12	482.108,395 344.865,403	1	482.419,155 344.944,488	320.665

** Lungimile segmentelor sunt determinate în planul de proiecție Stereo 70 și sunt rotunjite la 1 milimetru.

*** Distanța dintre puncte este formată din segmente cumulate ce sunt mai mici decât valoarea 1 milimetru.

**DATE DESPRE IMOBILUL NR. 4234**

Oficiul de Cadastru și Publicitate Imobiliară ARGES
Biroul de Cadastru și Publicitate Imobiliară Costesti

A. Partea I. Descrierea imobilului

TEREN Extravilan

Adresa: Jud. Arges

Nr. Crt	Nr cadastral Nr. topografic	Suprafața* (mp)	Observații / Referințe
A1		4.600	Sector cadastral:7 Teren neimprejmuit;

B. Partea II. Proprietari și acte

Inscrieri privitoare la dreptul de proprietate și alte drepturi reale		Referințe
/		
Act Notarial nr. 1022, din 09/03/1998 emis de BNP DANCIU ILIE (act notarial nr. 27 din data de 11.02.2014 emis de BNP Carmen Greco);		
B1	Intabulare, drept de PROPRIETATE bun comun , dobandit prin Conventie, cota actuala 1/2, cota initiala 1/2 1) MARIN CONSTANTINA , lipsă CNP	A1
Act Notarial nr. 27, din 11/02/2014 emis de BNP CARMEN GRECU (act notarial nr. 1022 din data de 09.03.1998 emis de BNP Danciu Ilie);		
B2	Intabulare, drept de PROPRIETATE bun propriu , dobandit prin Succesiune, cota actuala 1/8, cota initiala 1/8 1) MARIN A CONSTANTINA	A1
B3	Intabulare, drept de PROPRIETATE, dobandit prin Succesiune, cota actuala 3/8, cota initiala 3/8 1) CÎCU M RODICA	A1

C. Partea III. SARCINI .

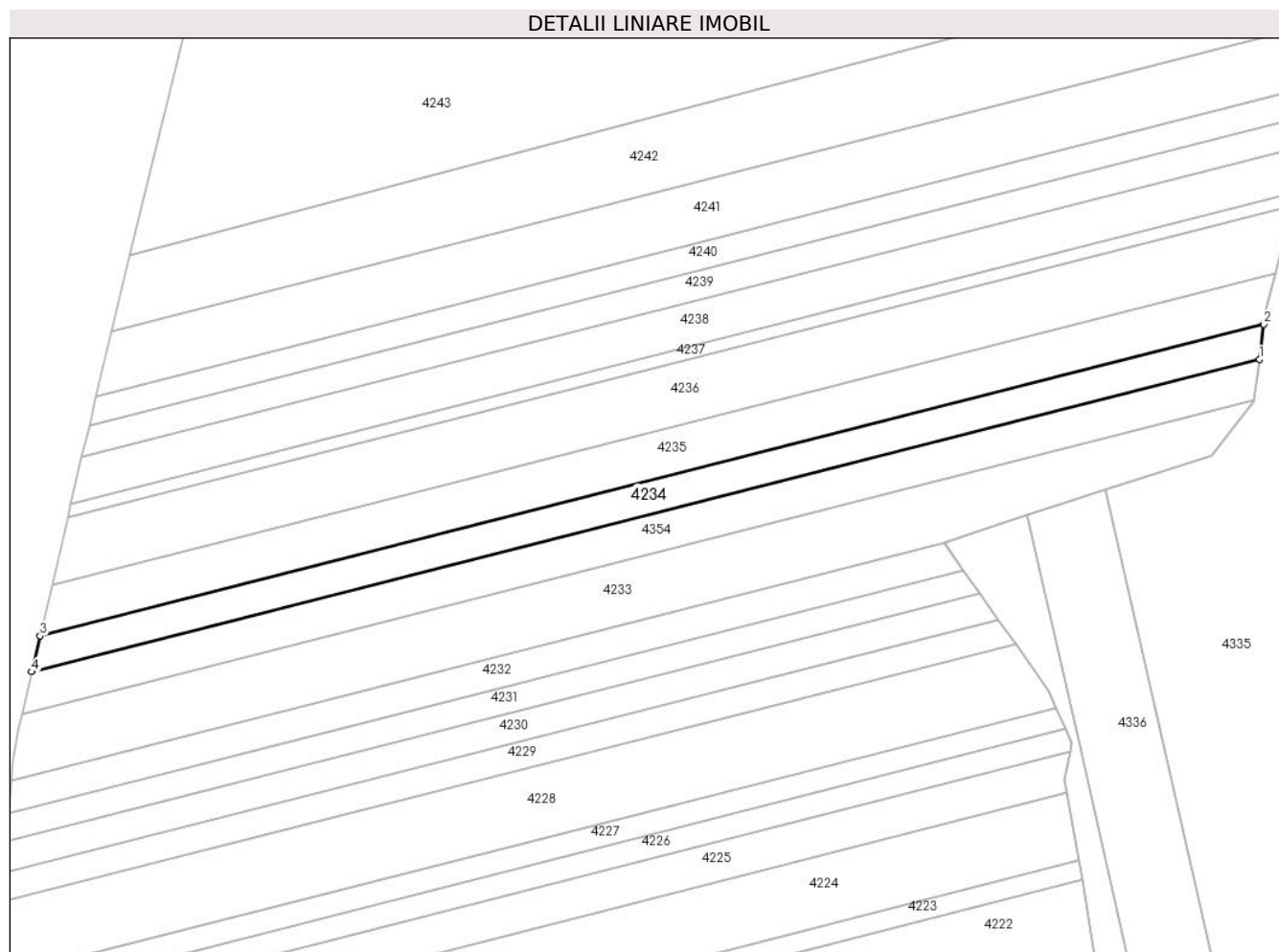
Inscrieri privind dezmembramintele dreptului de proprietate, drepturi reale de garanție și sarcini	Referințe
NU SUNT	

Anexa Nr. 1 La Partea I

Teren

Nr cadastral	Suprafața (mp)*	Observații / Referințe
	4.600	

* Suprafața este determinată în planul de proiecție Stereo 70.



Date referitoare la teren

Crt	Categorie folosință	Intravilan	Suprafața (mp)	Tarla	Parcelă	Nr. topo	Observații / Referințe
1	arabil	NU	4.600	9	82	-	în act se regăsește parcela 8/2

Lungime Segmente

1) Valorile lungimilor segmentelor sunt obținute din proiecție în plan.

Punct început	X / Y	Punct sfârșit	X / Y	Lungime segment (** (m))
1	482.523,904 345.005,675	2	482.525,402 345.017,33	11.751
2	482.525,402 345.017,33	3	482.118,039 344.913,66	420.348
3	482.118,039 344.913,66	4	482.115,226 344.901,67	12.316
4	482.115,226 344.901,67	1	482.523,904 345.005,675	421.705

** Lungimile segmentelor sunt determinate în planul de proiecție Stereo 70 și sunt rotunjite la 1 milimetru.

***** Distanţa dintre puncte este formată din segmente cumulate ce sunt mai mici decât valoarea 1 milimetru.**

**DATE DESPRE IMOBILUL NR. 4235**

Oficiul de Cadastru și Publicitate Imobiliară ARGES
Biroul de Cadastru și Publicitate Imobiliară Costesti

A. Partea I. Descrierea imobilului

TEREN Extravilan

Adresa: Jud. Arges

Nr. Crt	Nr cadastral Nr. topografic	Suprafața* (mp)	Observații / Referințe
A1		6.500	Sector cadastral:7 Teren neimprejmuit;

B. Partea II. Proprietari și acte

Inscrieri privitoare la dreptul de proprietate și alte drepturi reale		Referințe
/		
Act Notarial nr. 254, din 28/09/2001 emis de BNP DANCIU ILIE;		
B1	Intabulare, drept de PROPRIETATE bun propriu, dobandit prin lesire Din Indiviziune, cota actuala 1/1, cota initiala 1/1 1) PREDĂ MARIN	A1

C. Partea III. SARCINI .

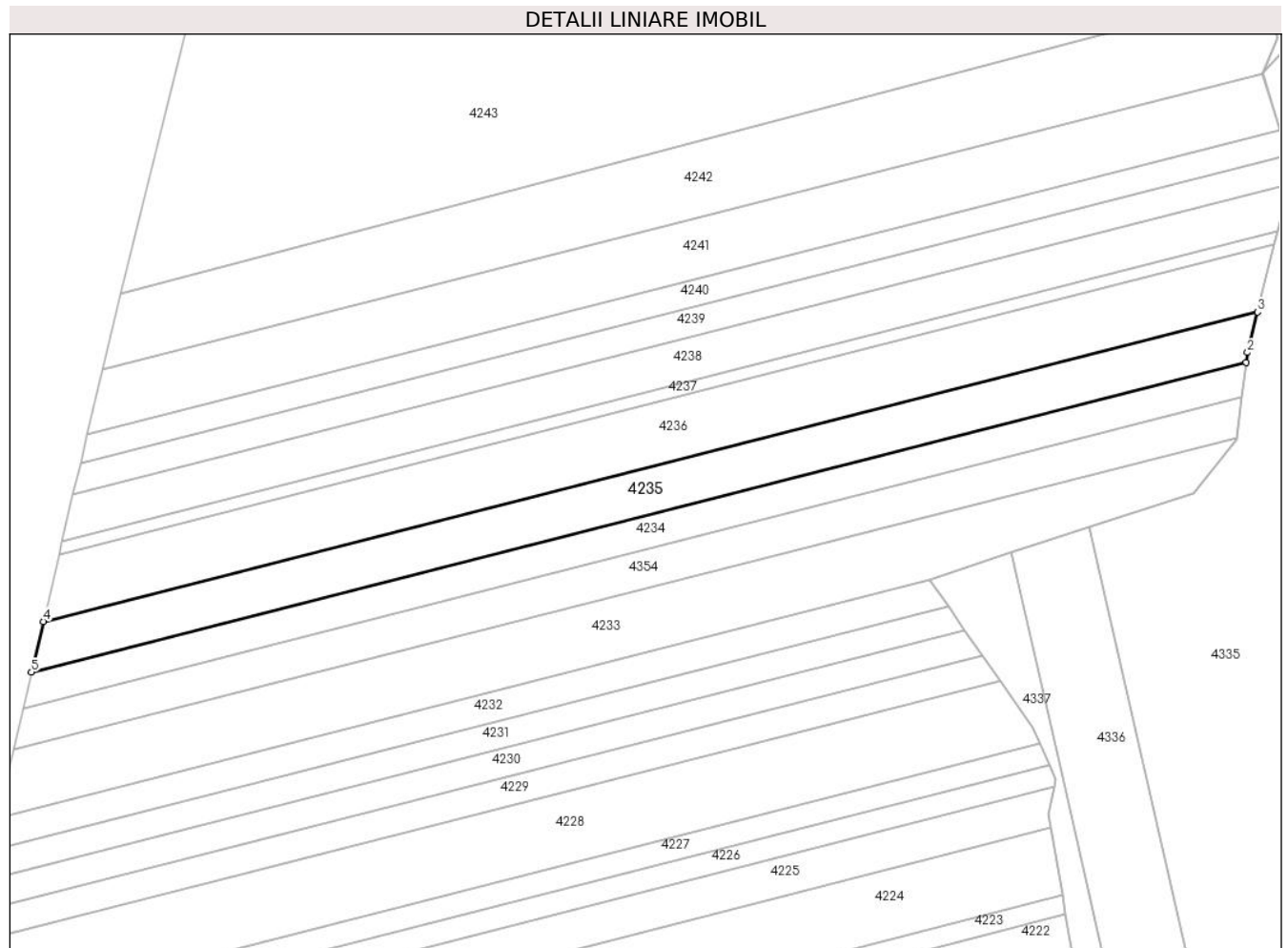
Inscrieri privind dezmembramintele dreptului de proprietate, drepturi reale de garanție și sarcini	Referințe
NU SUNT	

Anexa Nr. 1 La Partea I

Teren

Nr cadastral	Suprafața (mp)*	Observații / Referințe
	6.500	

* Suprafața este determinată în planul de proiecție Stereo 70.



Date referitoare la teren

Crt	Categorie folosință	Intravilan	Suprafața (mp)	Tarla	Parcelă	Nr. topo	Observații / Referințe
1	arabil	NU	6.500	9	82	-	

Lungime Segmente

1) Valorile lungimilor segmentelor sunt obținute din proiecție în plan.

Punct început	X / Y	Punct sfârșit	X / Y	Lungime segment (** (m)
1	482.525,402 345.017,33	2	482.525,835 345.020,698	3.396
2	482.525,835 345.020,698	3	482.529,205 345.034,264	13.978
3	482.529,205 345.034,264	4	482.122,025 344.930,641	420.159
4	482.122,025 344.930,641	5	482.118,039 344.913,66	17.443
5	482.118,039 344.913,66	1	482.525,402 345.017,33	420.348

**** Lungimile segmentelor sunt determinate în planul de proiecție Stereo 70 și sunt rotunjite la 1 milimetru.**

***** Distanța dintre puncte este formată din segmente cumulate ce sunt mai mici decât valoarea 1 milimetru.**

**DATE DESPRE IMOBILUL NR. 4236**

Oficiul de Cadastru și Publicitate Imobiliară ARGES
Biroul de Cadastru și Publicitate Imobiliară Costesti

A. Partea I. Descrierea imobilului

TEREN Extravilan

Adresa: Jud. Arges

Nr. Crt	Nr cadastral Nr. topografic	Suprafața* (mp)	Observații / Referințe
A1		8.568	Sector cadastral:7 Teren neimprejmuit;

B. Partea II. Proprietari și acte

Inscrieri privitoare la dreptul de proprietate și alte drepturi reale		Referințe
/		
Act Administrativ nr. 63872, din 13/03/1995 emis de CJPSDPAT ARGES (certificat deces nr 69 din data de 09.12.2011 emis de Primaria Stolnici);		
B1	Intabulare, drept de PROPRIETATE, dobandit prin Reconstituire, cota actuala 1/1, cota initiala 1/1 1) NEDELCU GHERGHINA DEFUNCT:Da	A1

C. Partea III. SARCINI .

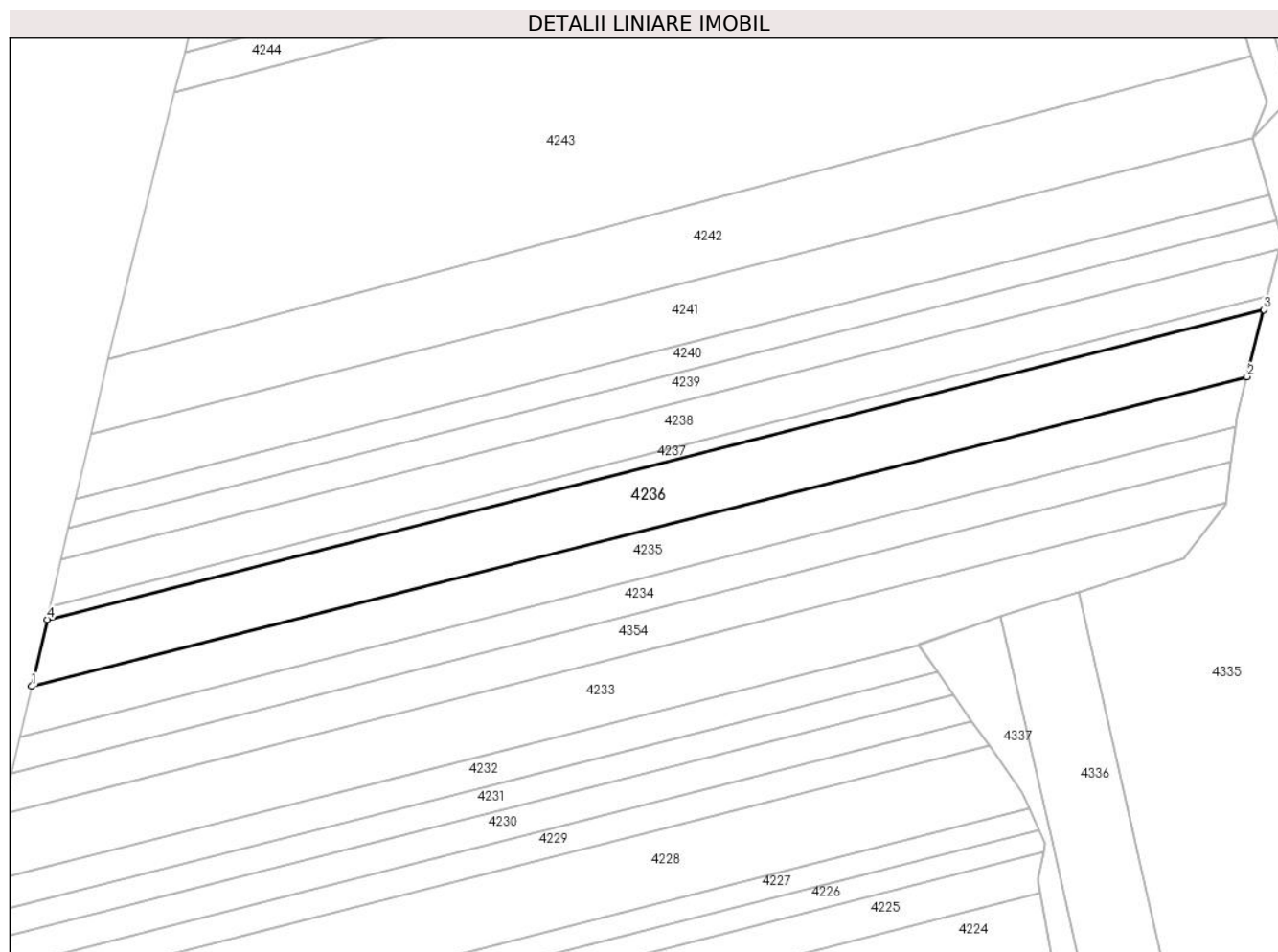
Inscrieri privind dezmembramintele dreptului de proprietate, drepturi reale de garanție și sarcini	Referințe
NU SUNT	

Anexa Nr. 1 La Partea I

Teren

Nr cadastral	Suprafața (mp)*	Observații / Referințe
	8.568	

* Suprafața este determinată în planul de proiecție Stereo 70.



Date referitoare la teren

Crt	Categorie folosință	Intravilan	Suprafața (mp)	Tarla	Parcelă	Nr. topo	Observații / Referințe
1	arabil	NU	8.568	9	82	-	

Lungime Segmente

1) Valorile lungimilor segmentelor sunt obținute din proiecție în plan.

Punct început	X / Y	Punct sfârșit	X / Y	Lungime segment (** (m)
1	482.122,025 344.930,641	2	482.529,205 345.034,264	420.159
2	482.529,205 345.034,264	3	482.534,781 345.056,718	23.136
3	482.534,781 345.056,718	4	482.127,275 344.953,011	420.495
4	482.127,275 344.953,011	1	482.122,025 344.930,641	22.978

** Lungimile segmentelor sunt determinate în planul de proiecție Stereo 70 și sunt rotunjite la 1 milimetru.

***** Distanţa dintre puncte este formată din segmente cumulate ce sunt mai mici decât valoarea 1 milimetru.**

**DATE DESPRE IMOBILUL NR. 4237**

Oficiul de Cadastru și Publicitate Imobiliară ARGES
Biroul de Cadastru și Publicitate Imobiliară Costesti

A. Partea I. Descrierea imobilului

TEREN Extravilan

Adresa: Jud. Arges

Nr. Crt	Nr cadastral Nr. topografic	Suprafața* (mp)	Observații / Referințe
A1		1.705	Sector cadastral:7 Teren neimprejmuit;

B. Partea II. Proprietari și acte

Inscrieri privitoare la dreptul de proprietate și alte drepturi reale	Referințe
/	
Act Administrativ nr. 77768, din 09/04/1996 emis de CJPSDPAT ARGES;	
B1	A1
Intabulare, drept de PROPRIETATE, dobandit prin Reconstituire, cota actuala 1/1, cota initiala 1/1 1) PANĂ I GHEORGHE, lipsă CNP	

C. Partea III. SARCINI .

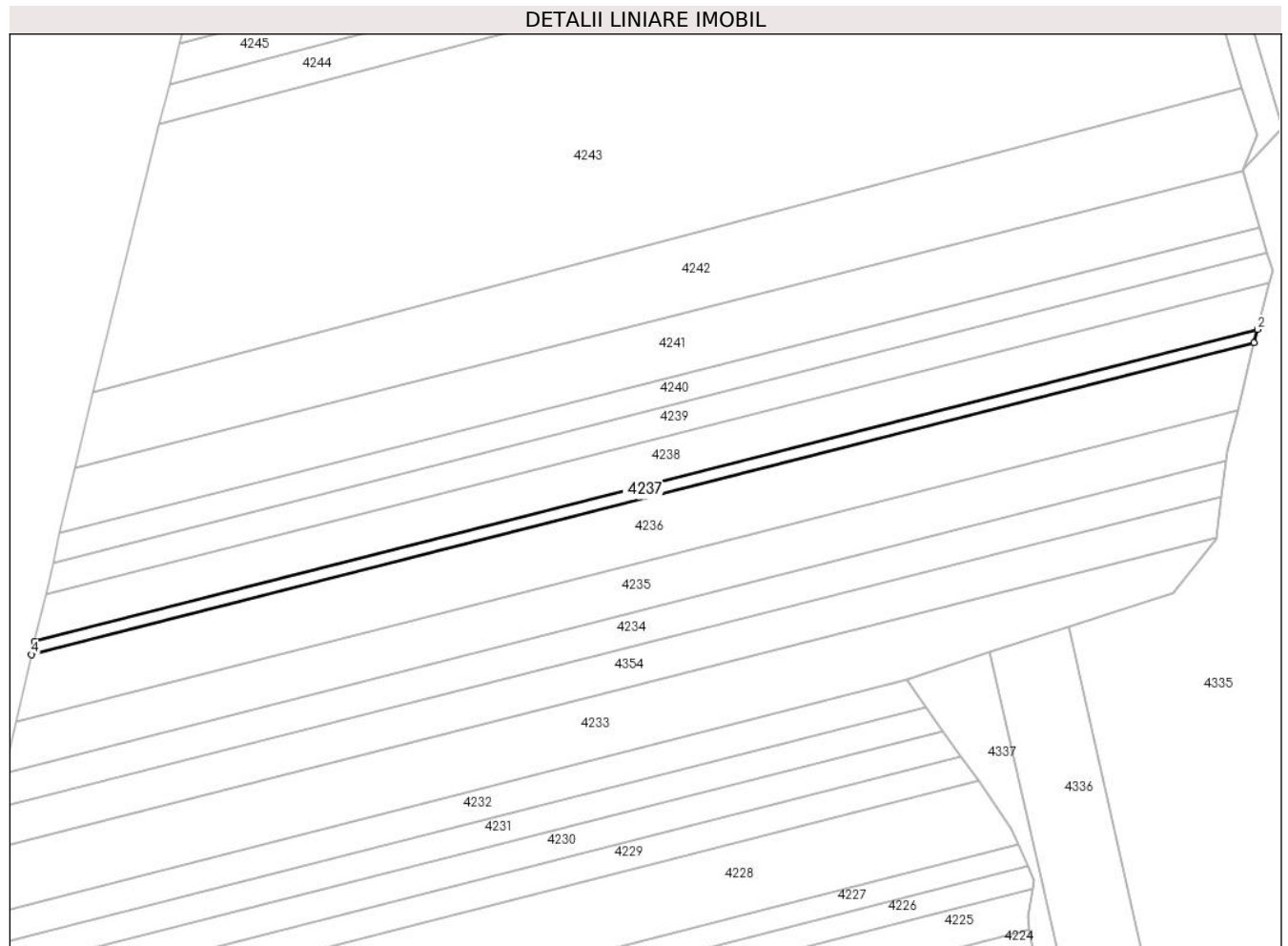
Inscrieri privind dezmembramintele dreptului de proprietate, drepturi reale de garanție și sarcini	Referințe
NU SUNT	

Anexa Nr. 1 La Partea I

Teren

Nr cadastral	Suprafața (mp)*	Observații / Referințe
	1.705	

* Suprafața este determinată în planul de proiecție Stereo 70.



Date referitoare la teren

Crt	Categorie folosință	Intravilan	Suprafața (mp)	Tarla	Parcelă	Nr. topo	Observații / Referințe
1	arabil	NU	1.705	9	82	-	

Lungime Segmente

1) Valorile lungimilor segmentelor sunt obținute din proiecție în plan.

Punct început	X / Y	Punct sfârșit	X / Y	Lungime segment (** (m)
1	482.534,781 345.056,718	2	482.535,891 345.061,184	4.602
2	482.535,891 345.061,184	3	482.128,319 344.957,461	420.563
3	482.128,319 344.957,461	4	482.127,275 344.953,011	4.571
4	482.127,275 344.953,011	1	482.534,781 345.056,718	420.495

** Lungimile segmentelor sunt determinate în planul de proiecție Stereo 70 și sunt rotunjite la 1 milimetru.

***** Distanţa dintre puncte este formată din segmente cumulate ce sunt mai mici decât valoarea 1 milimetru.**

**DATE DESPRE IMOBILUL NR. 4238**

Oficiul de Cadastru și Publicitate Imobiliară ARGES
Biroul de Cadastru și Publicitate Imobiliară Costesti

A. Partea I. Descrierea imobilului

TEREN Extravilan

Adresa: Jud. Arges

Nr. Crt	Nr cadastral Nr. topografic	Suprafața* (mp)	Observații / Referințe
A1		6.000	Sector cadastral:7 Teren neimprejmuit;

B. Partea II. Proprietari și acte

Inscrieri privitoare la dreptul de proprietate și alte drepturi reale		Referințe
/		
Act Administrativ nr. 90857, din 25/04/1997 emis de CJPSDPAT ARGES (Certificat de deces nr.79 din data de 28.11.1994 emis de primăria Comunei Stolnici);		
B1	Intabulare, drept de PROPRIETATE, dobandit prin Reconstituire, cota actuala 1/1, cota initiala 1/1 1) PANA DUMITRA , lipsă CNP DEFUNCT:Da	A1

C. Partea III. SARCINI .

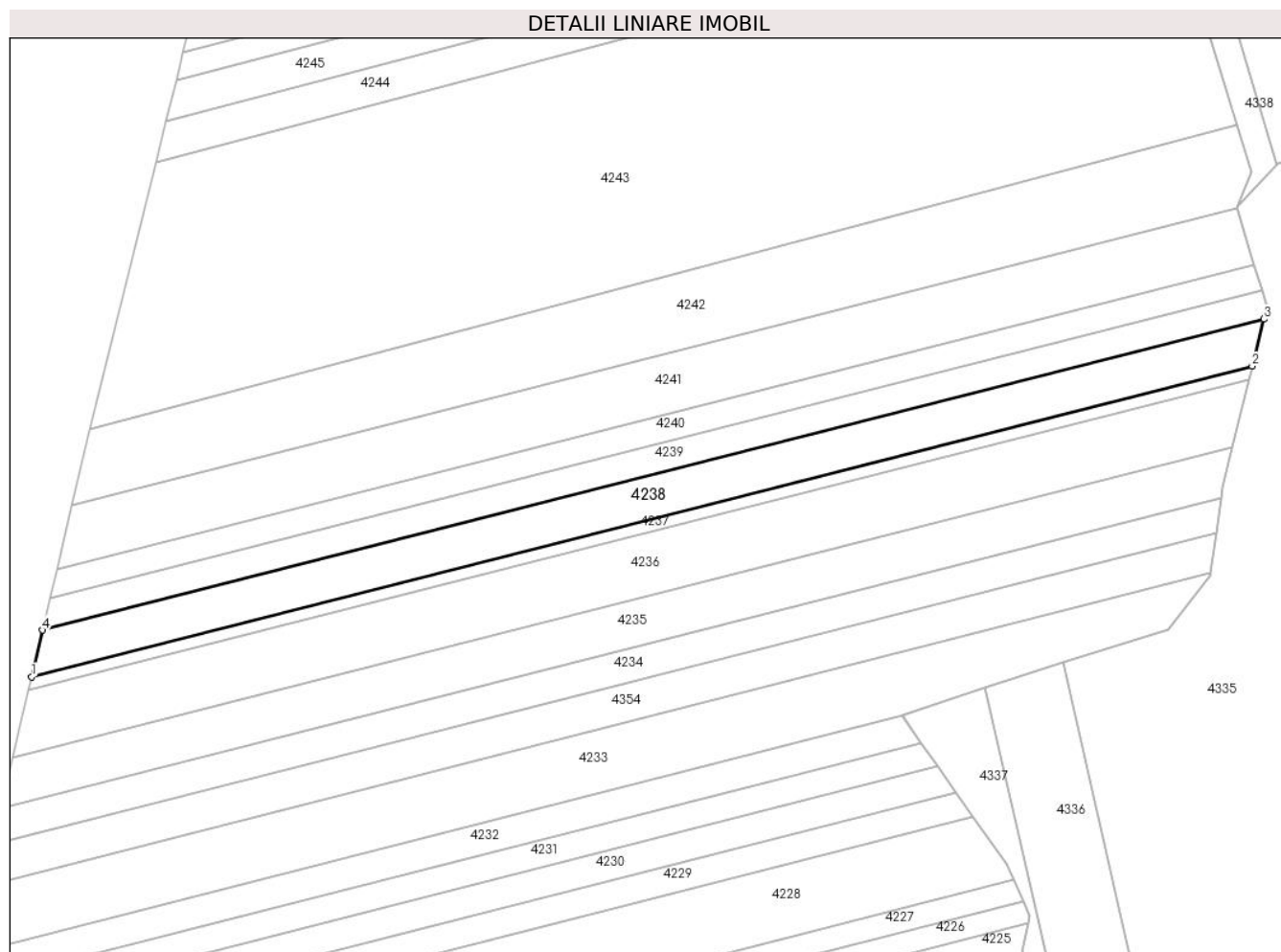
Inscrieri privind dezmembramintele dreptului de proprietate, drepturi reale de garanție și sarcini	Referințe
NU SUNT	

Anexa Nr. 1 La Partea I

Teren

Nr cadastral	Suprafața (mp)*	Observații / Referințe
	6.000	

* Suprafața este determinată în planul de proiecție Stereo 70.



Date referitoare la teren

Crt	Categorie folosință	Intravilan	Suprafața (mp)	Tarla	Parcelă	Nr. topo	Observații / Referințe
1	arabil	NU	6.000	9	82	-	

Lungime Segmente

1) Valorile lungimilor segmentelor sunt obținute din proiecție în plan.

Punct început	X / Y	Punct sfârșit	X / Y	Lungime segment (** (m)
1	482.128,319 344.957,461	2	482.535,891 345.061,184	420.563
2	482.535,891 345.061,184	3	482.539,793 345.076,894	16.187
3	482.539,793 345.076,894	4	482.131,992 344.973,113	420.799
4	482.131,992 344.973,113	1	482.128,319 344.957,461	16.077

** Lungimile segmentelor sunt determinate în planul de proiecție Stereo 70 și sunt rotunjite la 1 milimetru.

***** Distanţa dintre puncte este formată din segmente cumulate ce sunt mai mici decât valoarea 1 milimetru.**

**DATE DESPRE IMOBILUL NR. 4239**

Oficiul de Cadastru și Publicitate Imobiliară ARGES
Biroul de Cadastru și Publicitate Imobiliară Costesti

A. Partea I. Descrierea imobilului

TEREN Extravilan

Adresa: Jud. Arges

Nr. Crt	Nr cadastral Nr. topografic	Suprafața* (mp)	Observații / Referințe
A1		4.000	Sector cadastral:7 Teren neimprejmuit;

B. Partea II. Proprietari și acte

Inscrieri privitoare la dreptul de proprietate și alte drepturi reale		Referințe
/		
Act Administrativ nr. 77774, din 10/04/1996 emis de CJPSDPAT Argeș (certificat de mostenitor nr. 21 din data de 10.05.2018 emis de BIN BOLOVAN ION COSMIN);		
B1	Intabulare, drept de PROPRIETATE, dobandit prin Reconstituire, cota actuala 2/3, cota initiala 2/3 1) TOITAN CONSTANȚA 2) COMAN SEVASTITA, lipsă CNP	A1
Act Notarial nr. 21, din 10/05/2018 emis de BNP BOLOVAN ION COSMIN (act administrativ nr.77774 din data de 10.04.1996 emis de CJPSDPAT Argeș);		
B2	Intabulare, drept de PROPRIETATE bun propriu, dobandit prin Succesiune, cota actuala 1/3, cota initiala 1/3 1) PRICEPUTU FLOAREA	A1

C. Partea III. SARCINI .

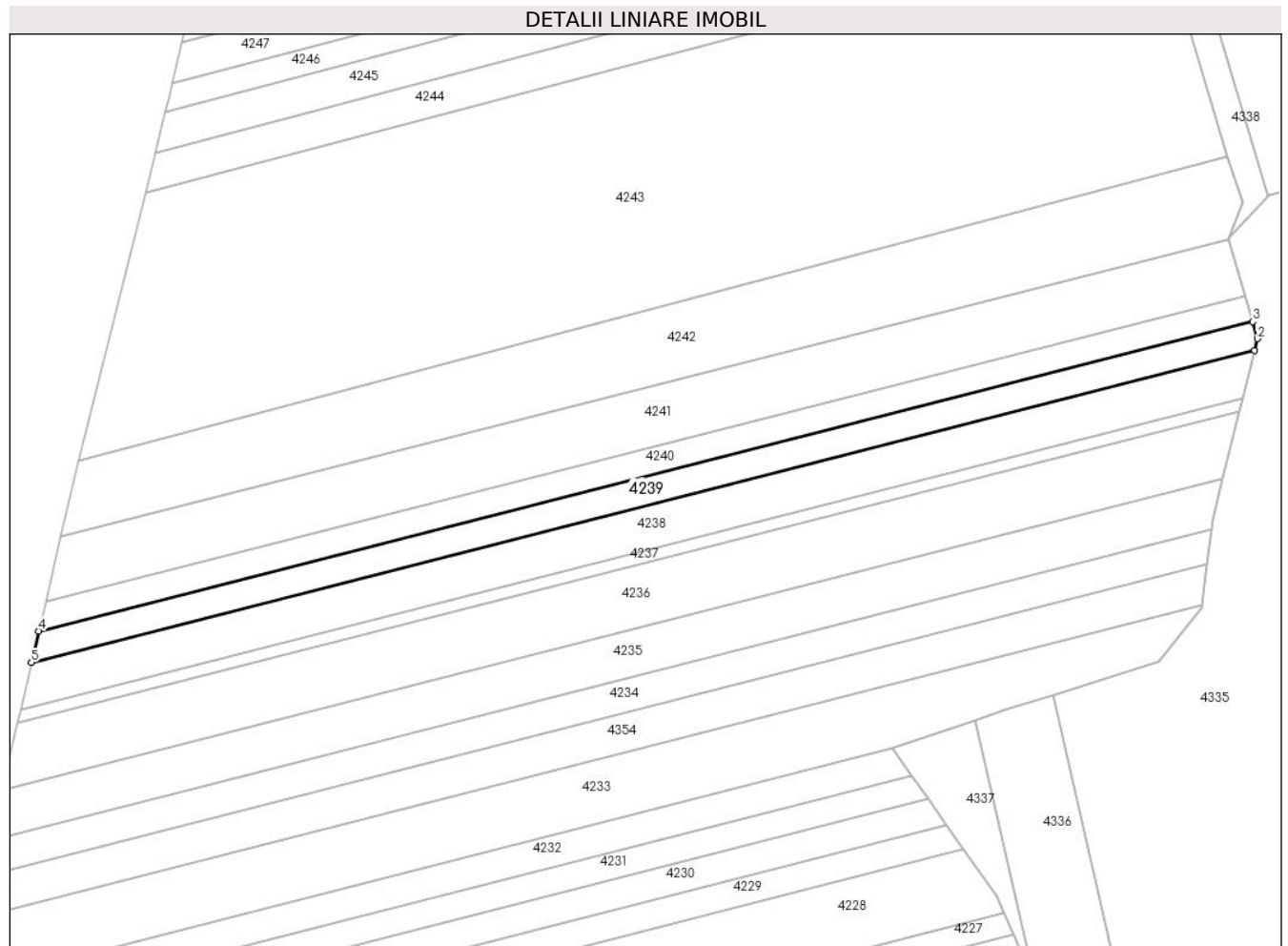
Inscrieri privind dezmembramintele dreptului de proprietate, drepturi reale de garanție și sarcini	Referințe
NU SUNT	

Anexa Nr. 1 La Partea I

Teren

Nr cadastral	Suprafața (mp)*	Observații / Referințe
	4.000	

* Suprafața este determinată în planul de proiecție Stereo 70.



Date referitoare la teren

Crt	Categorie folosință	Intravilan	Suprafața (mp)	Tarla	Parcelă	Nr. topo	Observații / Referințe
1	arabil	NU	4.000	9	82	-	

Lungime Segmente

1) Valorile lungimilor segmentelor sunt obținute din proiecție în plan.

Punct început	X / Y	Punct sfârșit	X / Y	Lungime segment (** (m)
1	482.539,793 345.076,894	2	482.540,791 345.080,911	4.139
2	482.540,791 345.080,911	3	482.539,111 345.086,552	5.886
3	482.539,111 345.086,552	4	482.134,446 344.983,568	417.564
4	482.134,446 344.983,568	5	482.131,992 344.973,113	10.739
5	482.131,992 344.973,113	1	482.539,793 345.076,894	420.799

**** Lungimile segmentelor sunt determinate în planul de proiecție Stereo 70 și sunt rotunjite la 1 milimetru.**

***** Distanța dintre puncte este formată din segmente cumulate ce sunt mai mici decât valoarea 1 milimetru.**

**DATE DESPRE IMOBILUL NR. 4240**

Oficiul de Cadastru și Publicitate Imobiliară ARGES
Biroul de Cadastru și Publicitate Imobiliară Costesti

A. Partea I. Descrierea imobilului

TEREN Extravilan

Adresa: Jud. Arges

Nr. Crt	Nr cadastral Nr. topografic	Suprafața* (mp)	Observații / Referințe
A1		3.700	Sector cadastral:7 Teren neimprejmuit;

B. Partea II. Proprietari și acte

Inscrieri privitoare la dreptul de proprietate și alte drepturi reale		Referințe
/		
Act Notarial nr. 270, din 18/08/2008 emis de BNP CARMEN GRECU;		
B1	Intabulare, drept de PROPRIETATE bun propriu , dobandit prin lesire Din Indiviziune, cota actuala 1/1, cota initiala 1/1 1) CORBESCU IOANA-JENI	A1

C. Partea III. SARCINI .

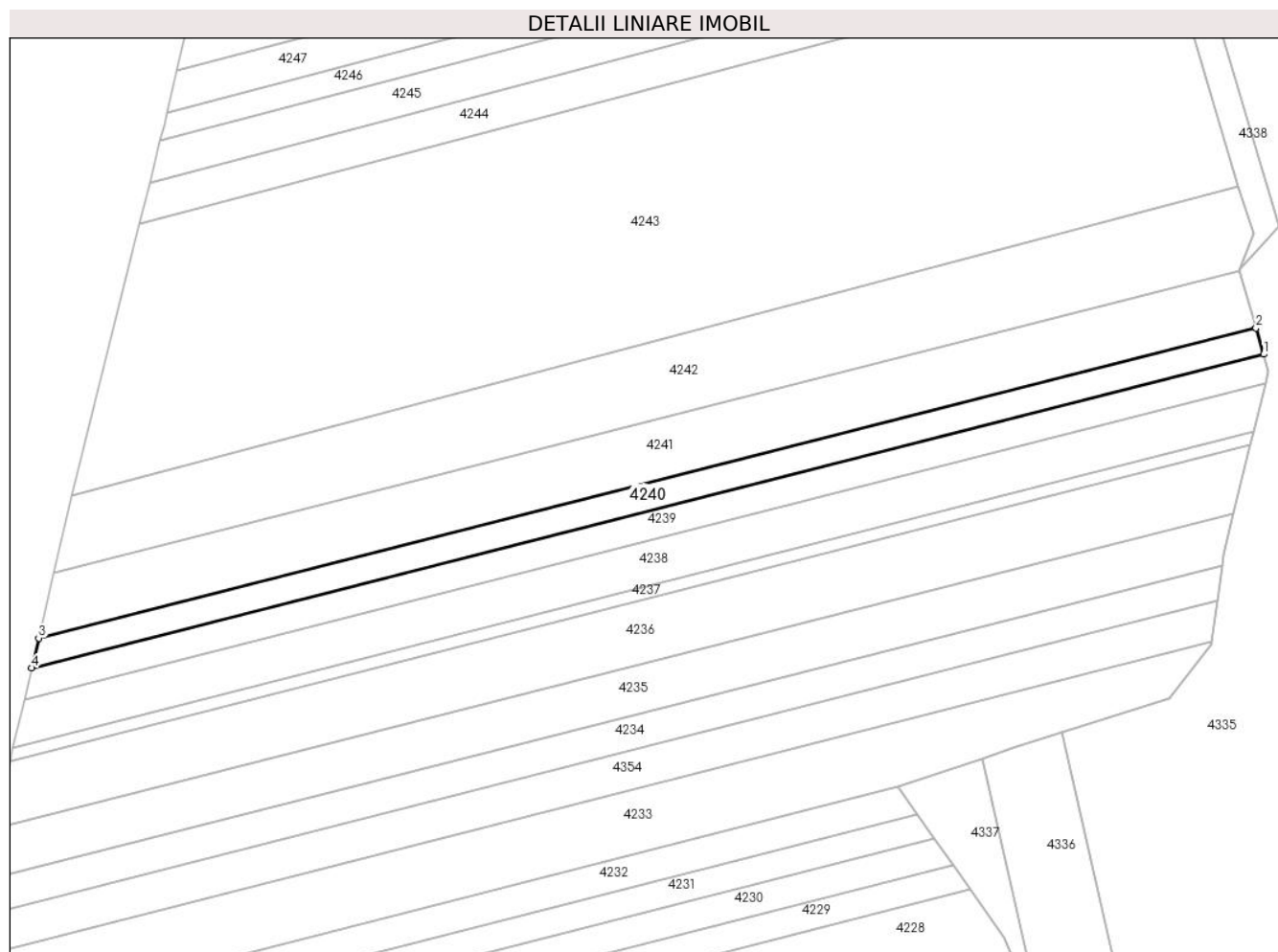
Inscrieri privind dezmembramintele dreptului de proprietate, drepturi reale de garanție și sarcini	Referințe
NU SUNT	

Anexa Nr. 1 La Partea I

Teren

Nr cadastral	Suprafața (mp)*	Observații / Referințe
	3.700	

* Suprafața este determinată în planul de proiecție Stereo 70.



Date referitoare la teren

Crt	Categorie folosință	Intravilan	Suprafața (mp)	Tarla	Parcelă	Nr. topo	Observații / Referințe
1	arabil	NU	3.700	9	82	-	

Lungime Segmente

1) Valorile lungimilor segmentelor sunt obținute din proiecție în plan.

Punct început	X / Y	Punct sfârșit	X / Y	Lungime segment (** (m)
1	482.539,111 345.086,552	2	482.536,565 345.095,102	8.921
2	482.536,565 345.095,102	3	482.136,742 344.993,351	412.567
3	482.136,742 344.993,351	4	482.134,446 344.983,568	10.049
4	482.134,446 344.983,568	1	482.539,111 345.086,552	417.564

** Lungimile segmentelor sunt determinate în planul de proiecție Stereo 70 și sunt rotunjite la 1 milimetru.

***** Distanţa dintre puncte este formată din segmente cumulate ce sunt mai mici decât valoarea 1 milimetru.**

**DATE DESPRE IMOBILUL NR. 4241**

Oficiul de Cadastru și Publicitate Imobiliară ARGES
Biroul de Cadastru și Publicitate Imobiliară Costesti

A. Partea I. Descrierea imobilului

TEREN Extravilan

Adresa: Jud. Arges

Nr. Crt	Nr cadastral Nr. topografic	Suprafața* (mp)	Observații / Referințe
A1		8.000	Sector cadastral:7 Teren neimprejmuit;

B. Partea II. Proprietari și acte

Inscrieri privitoare la dreptul de proprietate și alte drepturi reale		Referințe
/		
Act Administrativ nr. 73041, din 07/08/1995 emis de CJPSDPAT ARGES (Certificat de deces nr.37 din data de 26.11.2020 emis de Primaria Comunei Stolnici);		
B1	Intabulare, drept de PROPRIETATE, dobandit prin Reconstituire, cota actuala 1/1, cota initiala 1/1 1) CHIRITOIU PETRE DEFUNCT:Da	A1

C. Partea III. SARCINI .

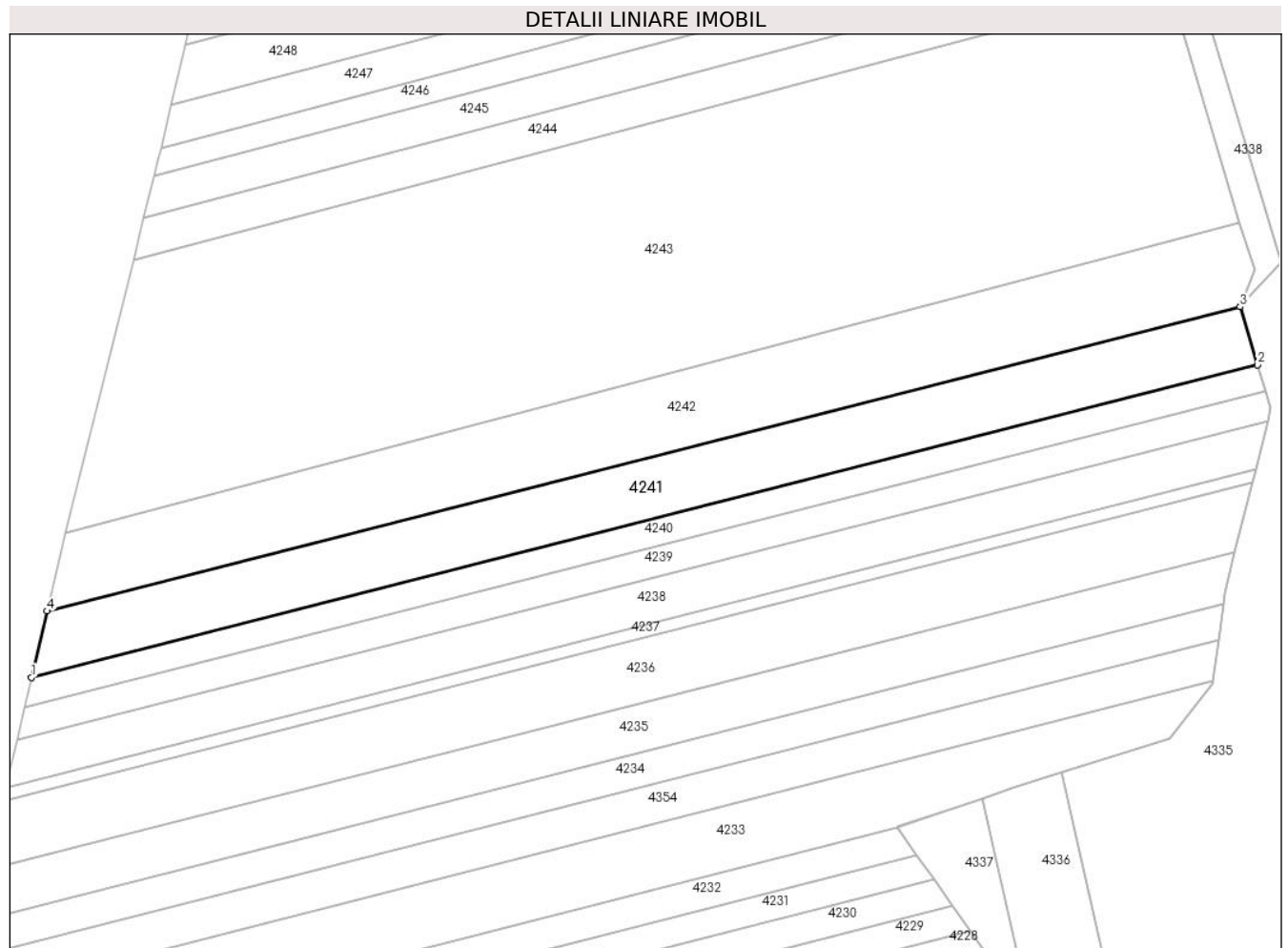
Inscrieri privind dezmembramintele dreptului de proprietate, drepturi reale de garanție și sarcini	Referințe
NU SUNT	

Anexa Nr. 1 La Partea I

Teren

Nr cadastral	Suprafața (mp)*	Observații / Referințe
	8.000	

* Suprafața este determinată în planul de proiecție Stereo 70.



Date referitoare la teren

Crt	Categorie folosință	Intravilan	Suprafața (mp)	Tarla	Parcelă	Nr. topo	Observații / Referințe
1	arabil	NU	8.000	9	82	-	

Lungime Segmente

1) Valorile lungimilor segmentelor sunt obținute din proiecție în plan.

Punct început	X / Y	Punct sfârșit	X / Y	Lungime segment (** (m)
1	482.136,742 344.993,351	2	482.536,565 345.095,102	412.567
2	482.536,565 345.095,102	3	482.530,953 345.113,953	19.669
3	482.530,953 345.113,953	4	482.141,803 345.014,919	401.554
4	482.141,803 345.014,919	1	482.136,742 344.993,351	22.154

** Lungimile segmentelor sunt determinate în planul de proiecție Stereo 70 și sunt rotunjite la 1 milimetru.

***** Distanţa dintre puncte este formată din segmente cumulate ce sunt mai mici decât valoarea 1 milimetru.**

**DATE DESPRE IMOBILUL NR. 4242**

Oficiul de Cadastru și Publicitate Imobiliară ARGES
Biroul de Cadastru și Publicitate Imobiliară Costesti

A. Partea I. Descrierea imobilului

TEREN Extravilan

Adresa: Jud. Arges, T9, P 82

Nr. Crt	Nr cadastral Nr. topografic	Suprafața* (mp)	Observații / Referințe
A1	81047	10.000	Sector cadastral:7 Teren neimprejmuit;

B. Partea II. Proprietari și acte

Inscrieri privitoare la dreptul de proprietate și alte drepturi reale		Referințe
597 / 26/01/2015		
Act Notarial nr. 127, din 22/01/2015 emis de GRANCIU AUREL;		
B3	Intabulare, drept de PROPRIETATE bun comun, dobandit prin Conventie, cota actuala 1/1, cota initiala 1/1 1) GOREA ELENA, căsătorită cu 2) GOREA EUGEN TRAIAN, lipsă CNP	A1

C. Partea III. SARCINI

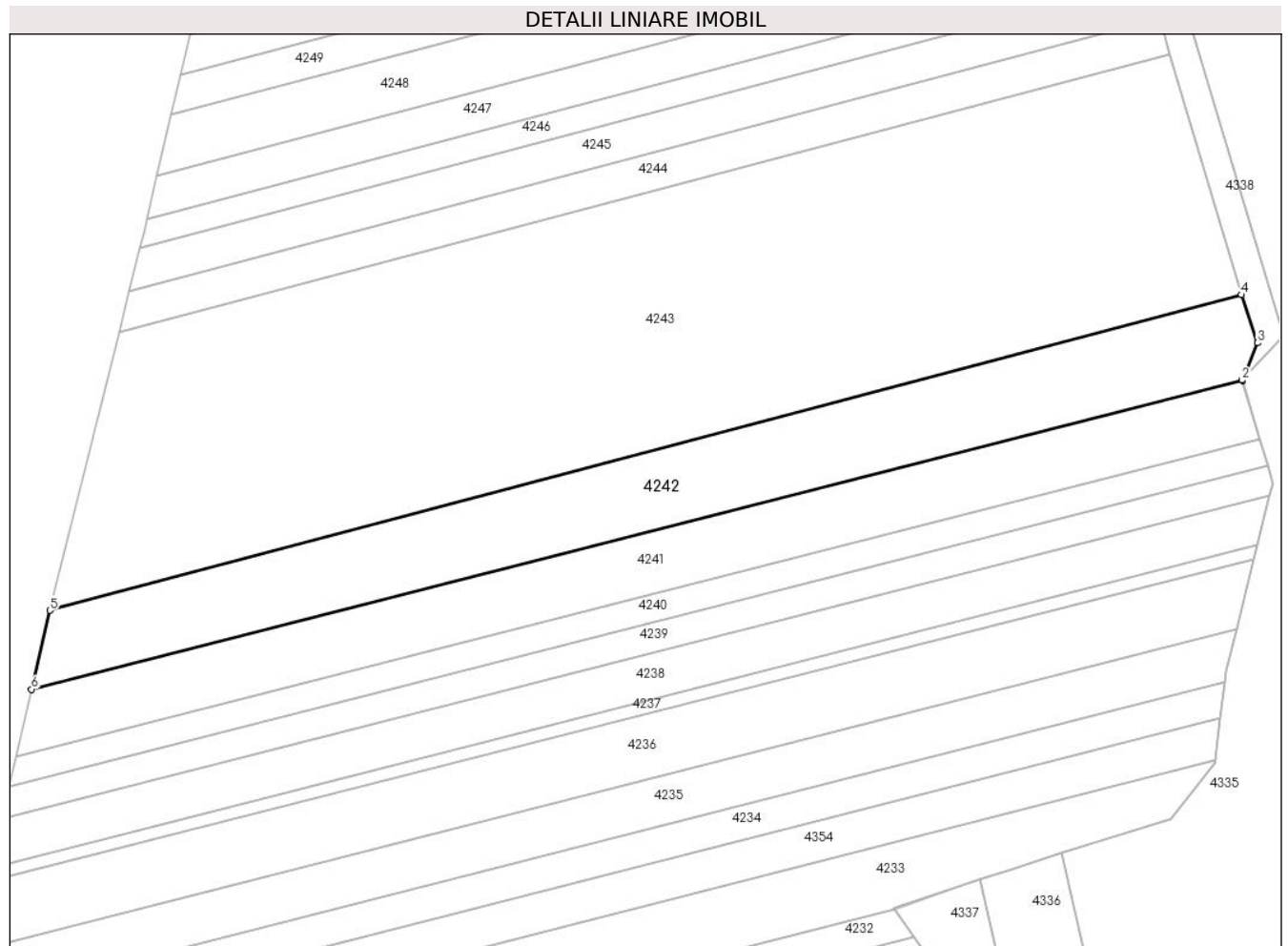
Inscrieri privind dezmembramintele dreptului de proprietate, drepturi reale de garanție și sarcini		Referințe
597 / 26/01/2015		
Act Notarial nr. 127, din 22/01/2015 emis de GRANCIU AUREL;		
C1	Intabulare, drept de IPOTECA LEGALA, Valoare:0 pentru garantarea executării obligației de întreținere și îngrijire 1) IONESCU ALEXANDRA	A1

Anexa Nr. 1 La Partea I

Teren

Nr cadastral	Suprafața (mp)*	Observații / Referințe
81047	10.000	

* Suprafața este determinată în planul de proiecție Stereo 70.



Date referitoare la teren

Crt	Categorie folosință	Intravilan	Suprafața (mp)	Tarla	Parcelă	Nr. topo	Observații / Referințe
1	arabil	NU	10.000	9	82	-	

Lungime Segmente

1) Valorile lungimilor segmentelor sunt obținute din proiecție în plan.

Punct început	X / Y	Punct sfârșit	X / Y	Lungime segment (** (m)
1	482.530,953 345.113,953	2	482.530,891 345.114,16	0.216
2	482.530,891 345.114,16	3	482.535,856 345.126,122	12.951
3	482.535,856 345.126,122	4	482.530,705 345.141,537	16.253
4	482.530,705 345.141,537	5	482.147,752 345.040,266	396.117
5	482.147,752 345.040,266	6	482.141,803 345.014,919	26.036

Punct început	X / Y	Punct sfârșit	X / Y	Lungime segment (** (m)
6	482.141,803 345.014,919	1	482.530,953 345.113,953	401.554

** Lungimile segmentelor sunt determinate în planul de proiecție Stereo 70 și sunt rotunjite la 1 milimetru.

*** Distanța dintre puncte este formată din segmente cumulate ce sunt mai mici decât valoarea 1 milimetru.

**DATE DESPRE IMOBILUL NR. 4243**

Oficiul de Cadastru și Publicitate Imobiliară ARGES
Biroul de Cadastru și Publicitate Imobiliară Costesti

A. Partea I. Descrierea imobilului

TEREN Extravilan

Adresa: Jud. Arges

Nr. Crt	Nr cadastral Nr. topografic	Suprafața* (mp)	Observații / Referințe
A1		30.000	Sector cadastral:7 Teren neimprejmuit;

B. Partea II. Proprietari și acte

Inscrieri privitoare la dreptul de proprietate și alte drepturi reale	Referințe
/	
Act Administrativ nr. 129870, din 11/10/2004 emis de CJPSDPAT ARGES;	
B1	A1
Intabulare, drept de PROPRIETATE, dobandit prin Reconstituire, cota actuala 1/1, cota initiala 1/1 1) GROSU MARIA, lipsă CNP	

C. Partea III. SARCINI .

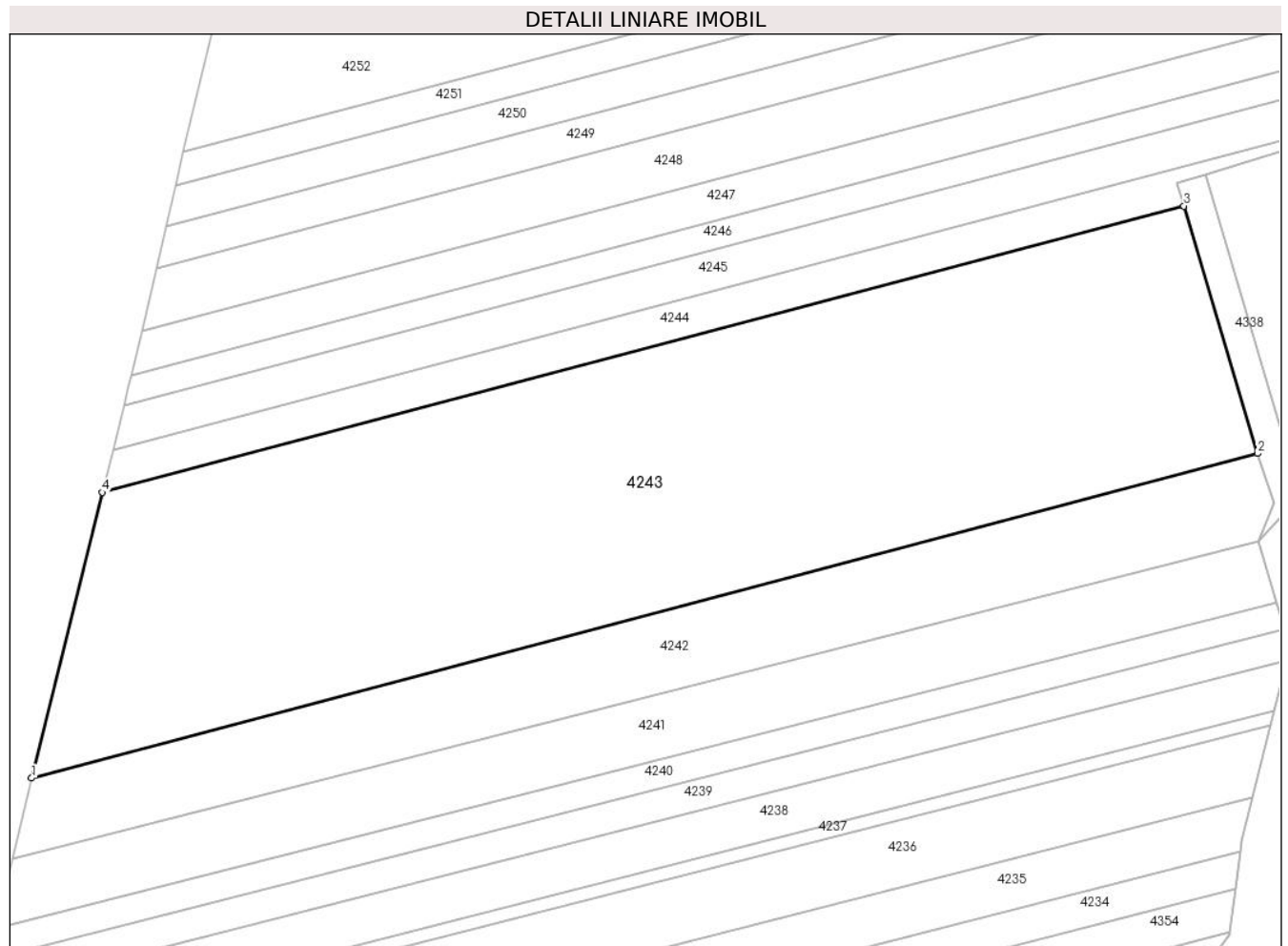
Inscrieri privind dezmembramintele dreptului de proprietate, drepturi reale de garanție și sarcini	Referințe
NU SUNT	

Anexa Nr. 1 La Partea I

Teren

Nr cadastral	Suprafața (mp)*	Observații / Referințe
	30.000	

* Suprafața este determinată în planul de proiecție Stereo 70.



Date referitoare la teren

Crt	Categorie folosință	Intravilan	Suprafața (mp)	Tarla	Parcelă	Nr. topo	Observații / Referințe
1	arabil	NU	30.000	9	82	-	

Lungime Segmente

1) Valorile lungimilor segmentelor sunt obținute din proiecție în plan.

Punct început	X / Y	Punct sfârșit	X / Y	Lungime segment (** (m)
1	482.147,752 345.040,266	2	482.530,705 345.141,537	396.117
2	482.530,705 345.141,537	3	482.507,699 345.218,704	80.523
3	482.507,699 345.218,704	4	482.169,942 345.129,385	349.368
4	482.169,942 345.129,385	1	482.147,752 345.040,266	91.84

** Lungimile segmentelor sunt determinate în planul de proiecție Stereo 70 și sunt rotunjite la 1 milimetru.

***** Distanţa dintre puncte este formată din segmente cumulate ce sunt mai mici decât valoarea 1 milimetru.**

**DATE DESPRE IMOBILUL NR. 4244**

Oficiul de Cadastru și Publicitate Imobiliară ARGES
Biroul de Cadastru și Publicitate Imobiliară Costesti

A. Partea I. Descrierea imobilului

TEREN Extravilan

Adresa: Jud. Arges

Nr. Crt	Nr cadastral Nr. topografic	Suprafața* (mp)	Observații / Referințe
A1	81498	4.400	Sector cadastral:7 Teren neimprejmuit;

B. Partea II. Proprietari și acte

Inscrieri privitoare la dreptul de proprietate și alte drepturi reale		Referințe
24411 / 31/10/2016		
Act Notarial nr. 9, din 24/01/2008 emis de BNP Carmen Greco (act administrativ nr 38264 din 10.03.1994, emis de Comisia Judeteana Arges;act administrativ nr 5718 din 26.10.2016, emis de Primaria Comunei Stolnici;act administrativ nr 5719 din 26.10.2016, emis de Primaria Comunei Stolnici);		
B1	Intabulare, drept de PROPRIETATE bun propriu, dobandit prin Succesiune, cota actuala 1/1, cota initiala 1/1 1) MERLIU MARIA	A1

C. Partea III. SARCINI .

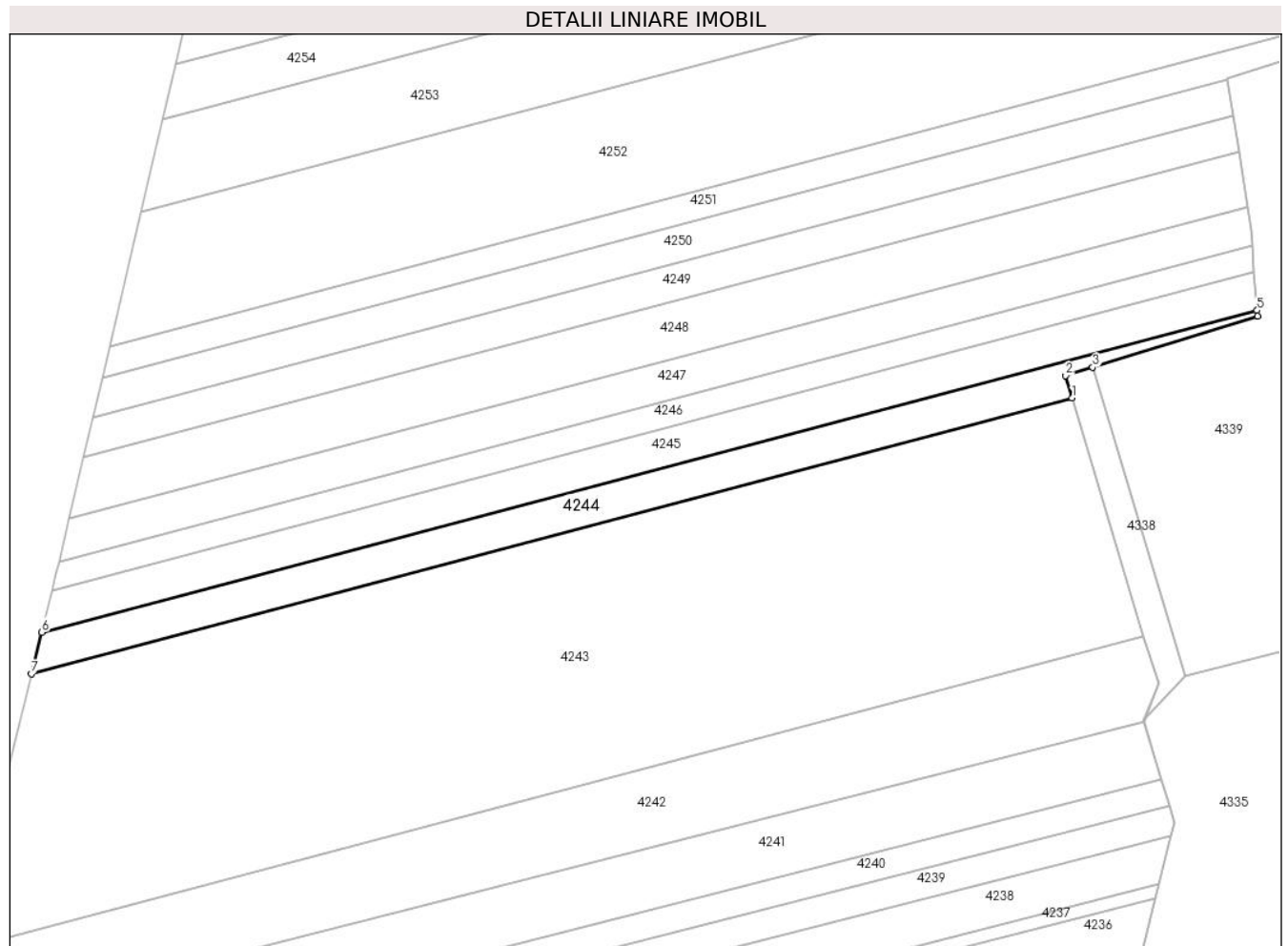
Inscrieri privind dezmembramintele dreptului de proprietate, drepturi reale de garanție și sarcini	Referințe
NU SUNT	

Anexa Nr. 1 La Partea I

Teren

Nr cadastral	Suprafața (mp)*	Observații / Referințe
81498	4.400	

* Suprafața este determinată în planul de proiecție Stereo 70.



Date referitoare la teren

Crt	Categorie folosință	Intravilan	Suprafața (mp)	Tarla	Parcelă	Nr. topo	Observații / Referințe
1	arabil	NU	4.400	9	82	-	

Lungime Segmente

1) Valorile lungimilor segmentelor sunt obținute din proiecție în plan.

Punct început	X / Y	Punct sfârșit	X / Y	Lungime segment (** (m)
1	482.507,699 345.218,704	2	482.505,537 345.225,957	7.568
2	482.505,537 345.225,957	3	482.514,322 345.228,661	9.192
3	482.514,322 345.228,661	4	482.567,825 345.245,129	55.98
4	482.567,825 345.245,129	5	482.567,678 345.247,092	1.968
5	482.567,678 345.247,092	6	482.173,281 345.142,795	407.954

Punct început	X / Y	Punct sfârșit	X / Y	Lungime segment (** (m)
6	482.173,281 345.142,795	7	482.169,942 345.129,385	13.819
7	482.169,942 345.129,385	1	482.507,699 345.218,704	349.368

** Lungimile segmentelor sunt determinate în planul de proiecție Stereo 70 și sunt rotunjite la 1 milimetru.

*** Distanța dintre puncte este formată din segmente cumulate ce sunt mai mici decât valoarea 1 milimetru.

**DATE DESPRE IMOBILUL NR. 4245**

Oficiul de Cadastru și Publicitate Imobiliară ARGES
Biroul de Cadastru și Publicitate Imobiliară Costesti

A. Partea I. Descrierea imobilului

TEREN Extravilan

Adresa: Jud. Arges

Nr. Crt	Nr cadastral Nr. topografic	Suprafața* (mp)	Observații / Referințe
A1		5.000	Sector cadastral:7 Teren neimprejmuit;

B. Partea II. Proprietari și acte

Inscrieri privitoare la dreptul de proprietate și alte drepturi reale	Referințe
/	
Act Administrativ nr. 13964, din 22/06/1993 emis de CJPSDPAT ARGES;	
B1	A1
Intabulare, drept de PROPRIETATE, dobandit prin Reconstituire, cota actuala 1/1, cota initiala 1/1 1) CUCU DUMITRA	

C. Partea III. SARCINI .

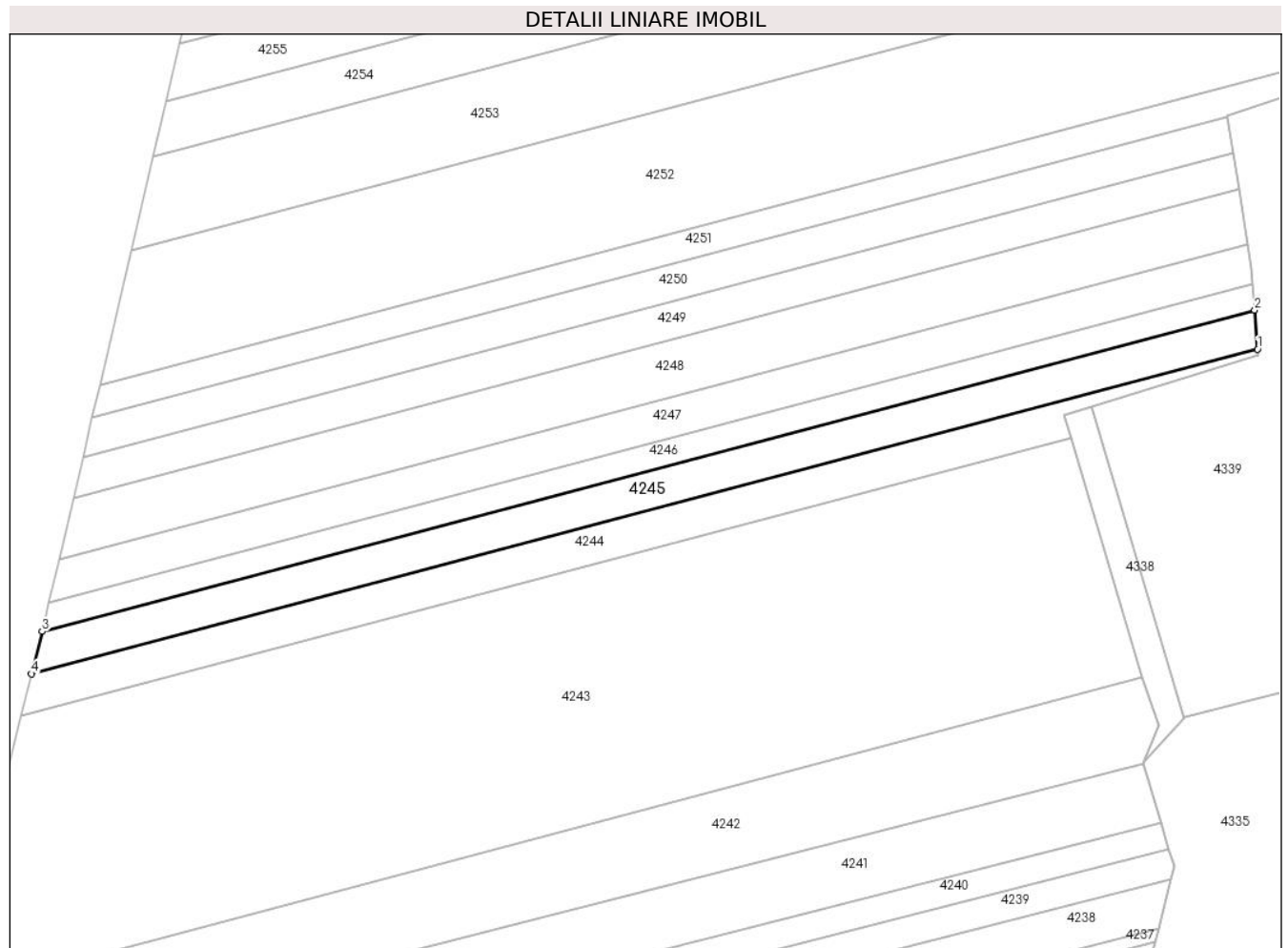
Inscrieri privind dezmembramintele dreptului de proprietate, drepturi reale de garanție și sarcini	Referințe
NU SUNT	

Anexa Nr. 1 La Partea I

Teren

Nr cadastral	Suprafața (mp)*	Observații / Referințe
	5.000	

* Suprafața este determinată în planul de proiecție Stereo 70.



Date referitoare la teren

Crt	Categorie folosință	Intravilan	Suprafața (mp)	Tarla	Parcelă	Nr. topo	Observații / Referințe
1	arabil	NU	5.000	9	82	-	

Lungime Segmente

1) Valorile lungimilor segmentelor sunt obținute din proiecție în plan.

Punct început	X / Y	Punct sfârșit	X / Y	Lungime segment (** (m)
1	482.567,678 345.247,092	2	482.566,743 345.259,592	12.535
2	482.566,743 345.259,592	3	482.176,679 345.156,441	403.472
3	482.176,679 345.156,441	4	482.173,281 345.142,795	14.063
4	482.173,281 345.142,795	1	482.567,678 345.247,092	407.954

** Lungimile segmentelor sunt determinate în planul de proiecție Stereo 70 și sunt rotunjite la 1 milimetru.

***** Distanţa dintre puncte este formată din segmente cumulate ce sunt mai mici decât valoarea 1 milimetru.**

**DATE DESPRE IMOBILUL NR. 4246**

Oficiul de Cadastru și Publicitate Imobiliară ARGES
Biroul de Cadastru și Publicitate Imobiliară Costesti

A. Partea I. Descrierea imobilului

TEREN Extravilan

Adresa: Jud. Arges

Nr. Crt	Nr cadastral Nr. topografic	Suprafața* (mp)	Observații / Referințe
A1		3.400	Sector cadastral:7 Teren neimprejmuit;

B. Partea II. Proprietari și acte

Inscrieri privitoare la dreptul de proprietate și alte drepturi reale		Referințe
/		
Act Administrativ nr. 33, din 17/07/1991 emis de CJALFF ARGES (anexa nr.1, pozitia 899; proces verbal de punere in posesie nr.20 din data de 04.12.2013 emis de primaria comunei Stolnici);		
B1	Inscrierea provizorie, drept de PROPRIETATE, dobandit prin Lege, cota actuala 1/1, cota initiala 1/1 1) CUCU DUMITRA	A1

C. Partea III. SARCINI .

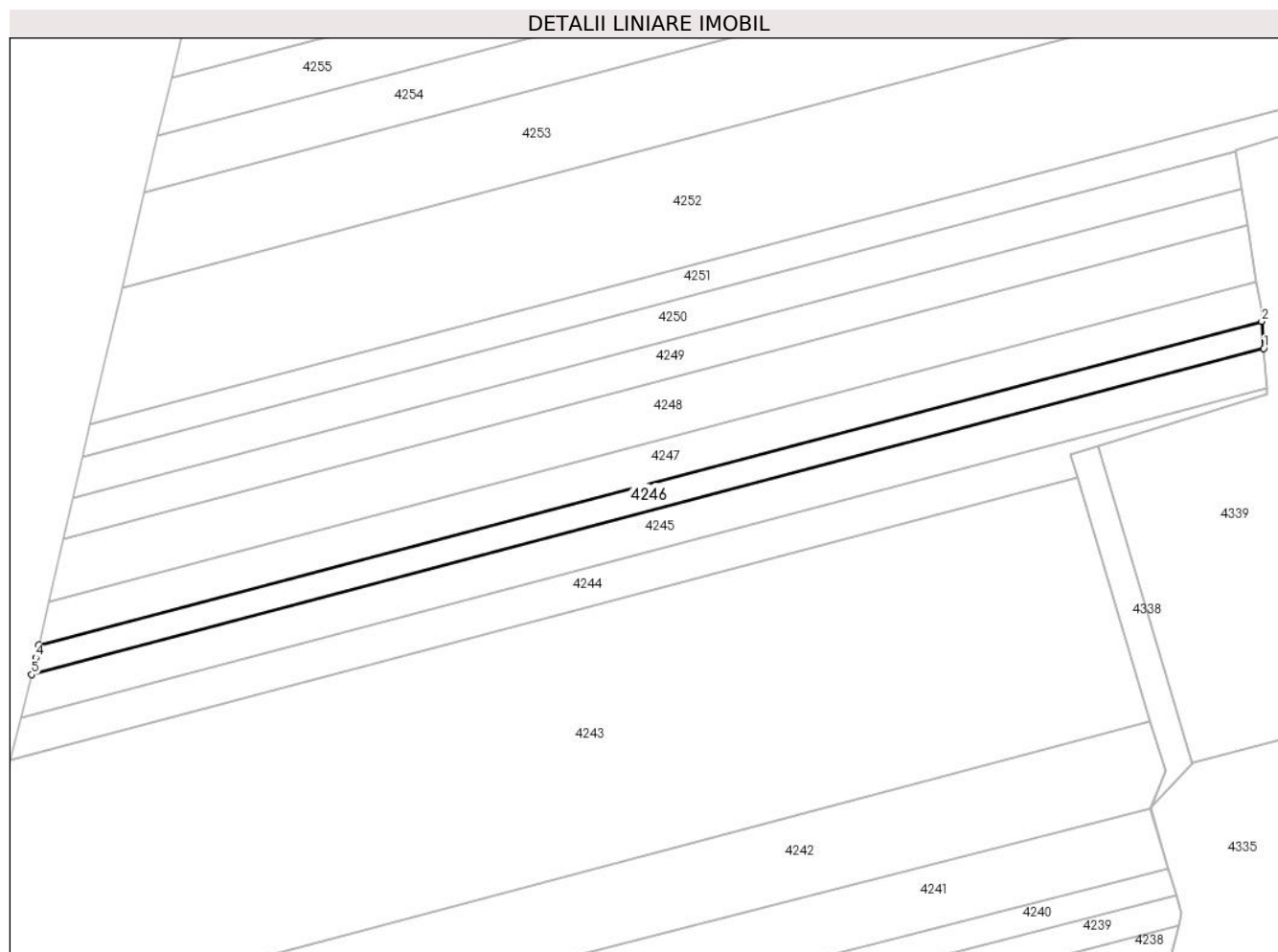
Inscrieri privind dezmembramintele dreptului de proprietate, drepturi reale de garanție și sarcini	Referințe
NU SUNT	

Anexa Nr. 1 La Partea I

Teren

Nr cadastral	Suprafața (mp)*	Observații / Referințe
	3.400	

* Suprafața este determinată în planul de proiecție Stereo 70.



Date referitoare la teren

Crt	Categorie folosință	Intravilan	Suprafața (mp)	Tarla	Parcelă	Nr. topo	Observații / Referințe
1	arabil	NU	3.400	9	82	-	

Lungime Segmente

1) Valorile lungimilor segmentelor sunt obținute din proiecție în plan.

Punct început	X / Y	Punct sfârșit	X / Y	Lungime segment (** (m)
1	482.566,743 345.259,592	2	482.566,101 345.268,172	8.604
2	482.566,101 345.268,172	3	482.178,946 345.165,79	400.464
3	482.178,946 345.165,79	4	482.178,009 345.161,783	4.115
4	482.178,009 345.161,783	5	482.176,679 345.156,441	5.505
5	482.176,679 345.156,441	1	482.566,743 345.259,592	403.472

**** Lungimile segmentelor sunt determinate în planul de proiecție Stereo 70 și sunt rotunjite la 1 milimetru.**

***** Distanța dintre puncte este formată din segmente cumulate ce sunt mai mici decât valoarea 1 milimetru.**

**DATE DESPRE IMOBILUL NR. 4247**

Oficiul de Cadastru și Publicitate Imobiliară ARGES
Biroul de Cadastru și Publicitate Imobiliară Costesti

A. Partea I. Descrierea imobilului

TEREN Extravilan

Adresa: Jud. Arges

Nr. Crt	Nr cadastral Nr. topografic	Suprafața* (mp)	Observații / Referințe
A1		5.000	Sector cadastral:7 Teren neimprejmuit;

B. Partea II. Proprietari și acte

Inscrieri privitoare la dreptul de proprietate și alte drepturi reale	Referințe
/	
Act Administrativ nr. 120505, din 15/01/2003 emis de CJPSDPAT ARGES;	
B1	A1
Intabulare, drept de PROPRIETATE, dobandit prin Reconstituire, cota actuala 1/1, cota initiala 1/1	
1) CUCU ION	

C. Partea III. SARCINI .

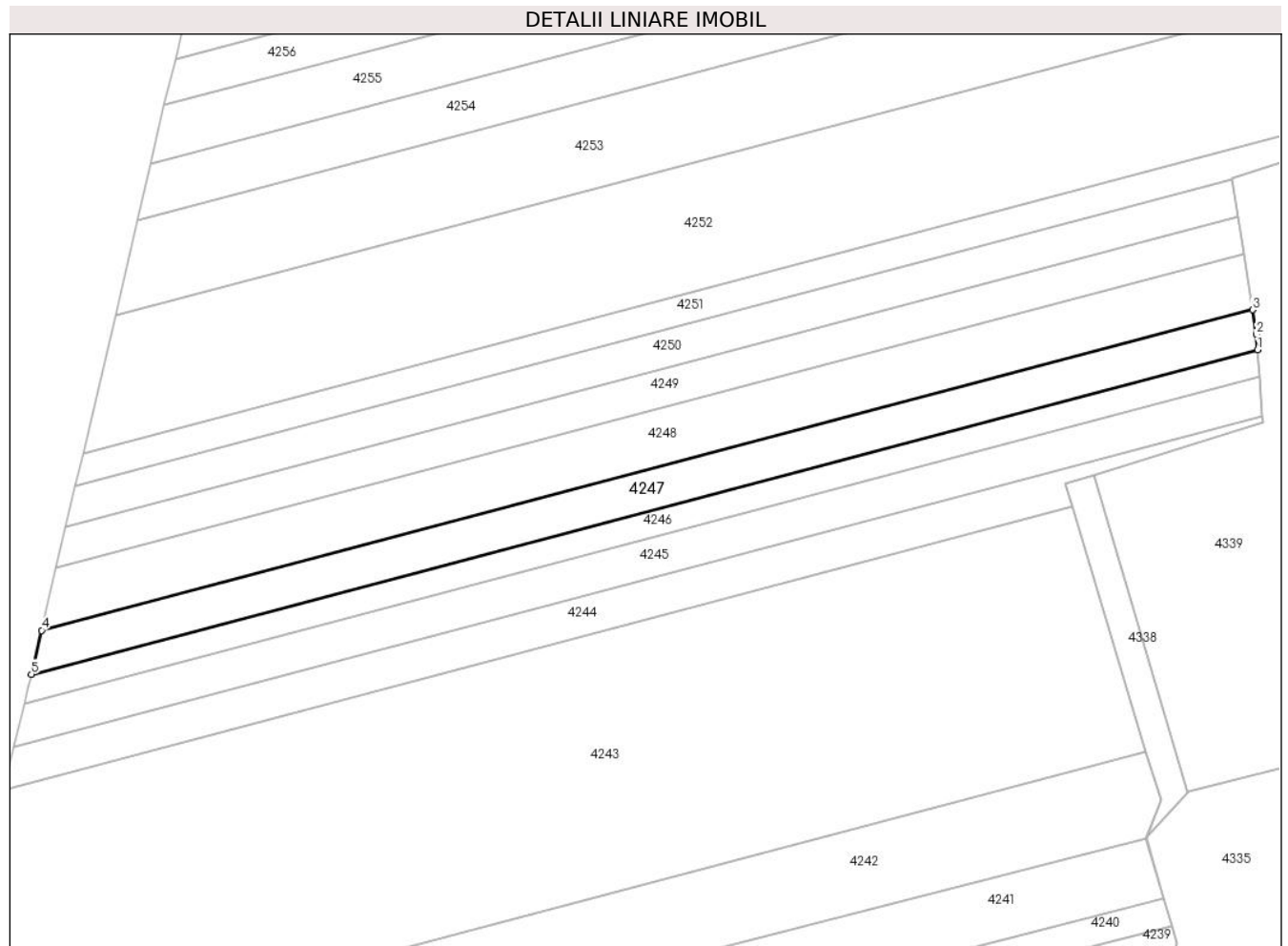
Inscrieri privind dezmembramintele dreptului de proprietate, drepturi reale de garanție și sarcini	Referințe
NU SUNT	

Anexa Nr. 1 La Partea I

Teren

Nr cadastral	Suprafața (mp)*	Observații / Referințe
	5.000	

* Suprafața este determinată în planul de proiecție Stereo 70.



Date referitoare la teren

Crt	Categorie folosință	Intravilan	Suprafața (mp)	Tarla	Parcelă	Nr. topo	Observații / Referințe
1	arabil	NU	5.000	9	82	-	

Lungime Segmente

1) Valorile lungimilor segmentelor sunt obținute din proiecție în plan.

Punct început	X / Y	Punct sfârșit	X / Y	Lungime segment (** (m)
1	482.566,101 345.268,172	2	482.565,736 345.273,054	4.896
2	482.565,736 345.273,054	3	482.564,516 345.280,745	7.787
3	482.564,516 345.280,745	4	482.182,185 345.179,638	395.474
4	482.182,185 345.179,638	5	482.178,946 345.165,79	14.222
5	482.178,946 345.165,79	1	482.566,101 345.268,172	400.464

**** Lungimile segmentelor sunt determinate în planul de proiecție Stereo 70 și sunt rotunjite la 1 milimetru.**

***** Distanța dintre puncte este formată din segmente cumulate ce sunt mai mici decât valoarea 1 milimetru.**

**DATE DESPRE IMOBILUL NR. 4248**

Oficiul de Cadastru și Publicitate Imobiliară ARGES
Biroul de Cadastru și Publicitate Imobiliară Costesti

A. Partea I. Descrierea imobilului

TEREN Extravilan

Adresa: Jud. Arges

Nr. Crt	Nr cadastral Nr. topografic	Suprafața* (mp)	Observații / Referințe
A1		7.000	Sector cadastral:7 Teren neimprejmuit;

B. Partea II. Proprietari și acte

Inscrieri privitoare la dreptul de proprietate și alte drepturi reale		Referințe
/		
Hotarare Judecatoreasca nr. 1223, din 22/11/2010 emis de JUDECĂTORIA COSTESTI;		
B1	Inscrierea provizorie, drept de PROPRIETATE bun propriu , dobandit prin lesire Din Indiviziune, cota actuala 1/1, cota initiala 1/1 1) CUCU DUMITRA	A1

C. Partea III. SARCINI .

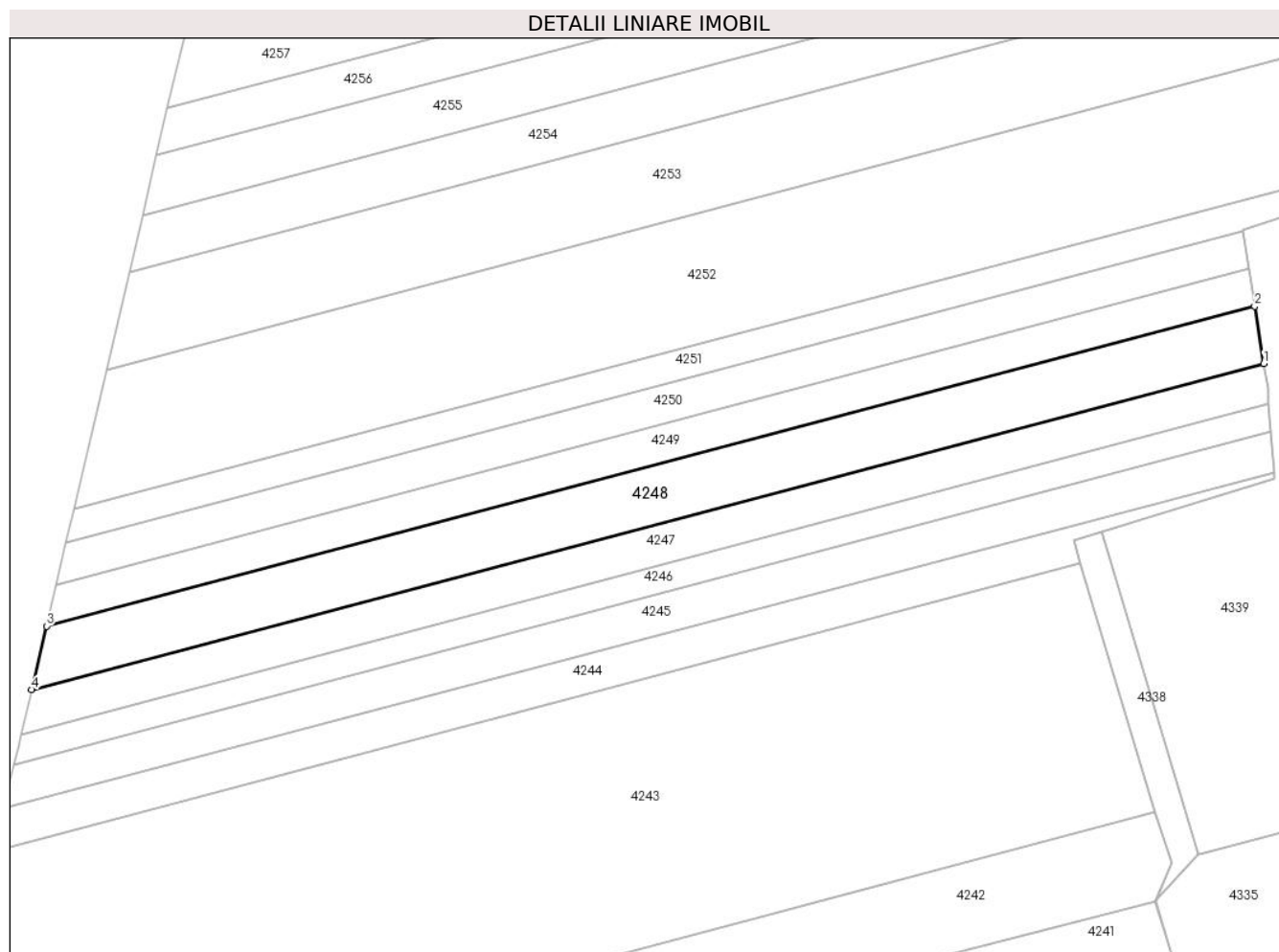
Inscrieri privind dezmembramintele dreptului de proprietate, drepturi reale de garanție și sarcini	Referințe
NU SUNT	

Anexa Nr. 1 La Partea I

Teren

Nr cadastral	Suprafața (mp)*	Observații / Referințe
	7.000	

* Suprafața este determinată în planul de proiecție Stereo 70.



Date referitoare la teren

Crt	Categorie folosință	Intravilan	Suprafața (mp)	Tarla	Parcelă	Nr. topo	Observații / Referințe
1	arabil	NU	7.000	9	82	-	

Lungime Segmente

1) Valorile lungimilor segmentelor sunt obținute din proiecție în plan.

Punct început	X / Y	Punct sfârșit	X / Y	Lungime segment (** (m)
1	482.564,516 345.280,745	2	482.561,7 345.298,488	17.965
2	482.561,7 345.298,488	3	482.186,795 345.199,346	387.792
3	482.186,795 345.199,346	4	482.182,185 345.179,638	20.24
4	482.182,185 345.179,638	1	482.564,516 345.280,745	395.474

** Lungimile segmentelor sunt determinate în planul de proiecție Stereo 70 și sunt rotunjite la 1 milimetru.

***** Distanţa dintre puncte este formată din segmente cumulate ce sunt mai mici decât valoarea 1 milimetru.**

**DATE DESPRE IMOBILUL NR. 4249**

Oficiul de Cadastru și Publicitate Imobiliară ARGES
Biroul de Cadastru și Publicitate Imobiliară Costesti

A. Partea I. Descrierea imobilului

TEREN Extravilan

Adresa: Jud. Arges

Nr. Crt	Nr cadastral Nr. topografic	Suprafața* (mp)	Observații / Referințe
A1		4.500	Sector cadastral:7 Teren neimprejmuit;

B. Partea II. Proprietari și acte

Inscrieri privitoare la dreptul de proprietate și alte drepturi reale		Referințe
/		
Hotarare Judecatoreasca nr. 765, din 01/07/1996 emis de JUDECATORIA COSTESTI (decizia civila mnr. 631 din data de 14.03.1997 emisa de Tribunalul Arges);		
B1	Intabulare, drept de PROPRIETATE bun propriu, dobandit prin lesire Din Indiviziune, cota actuala 1/1, cota initiala 1/1 1) CÂPEȘ MARIA, lipsă CNP	A1

C. Partea III. SARCINI .

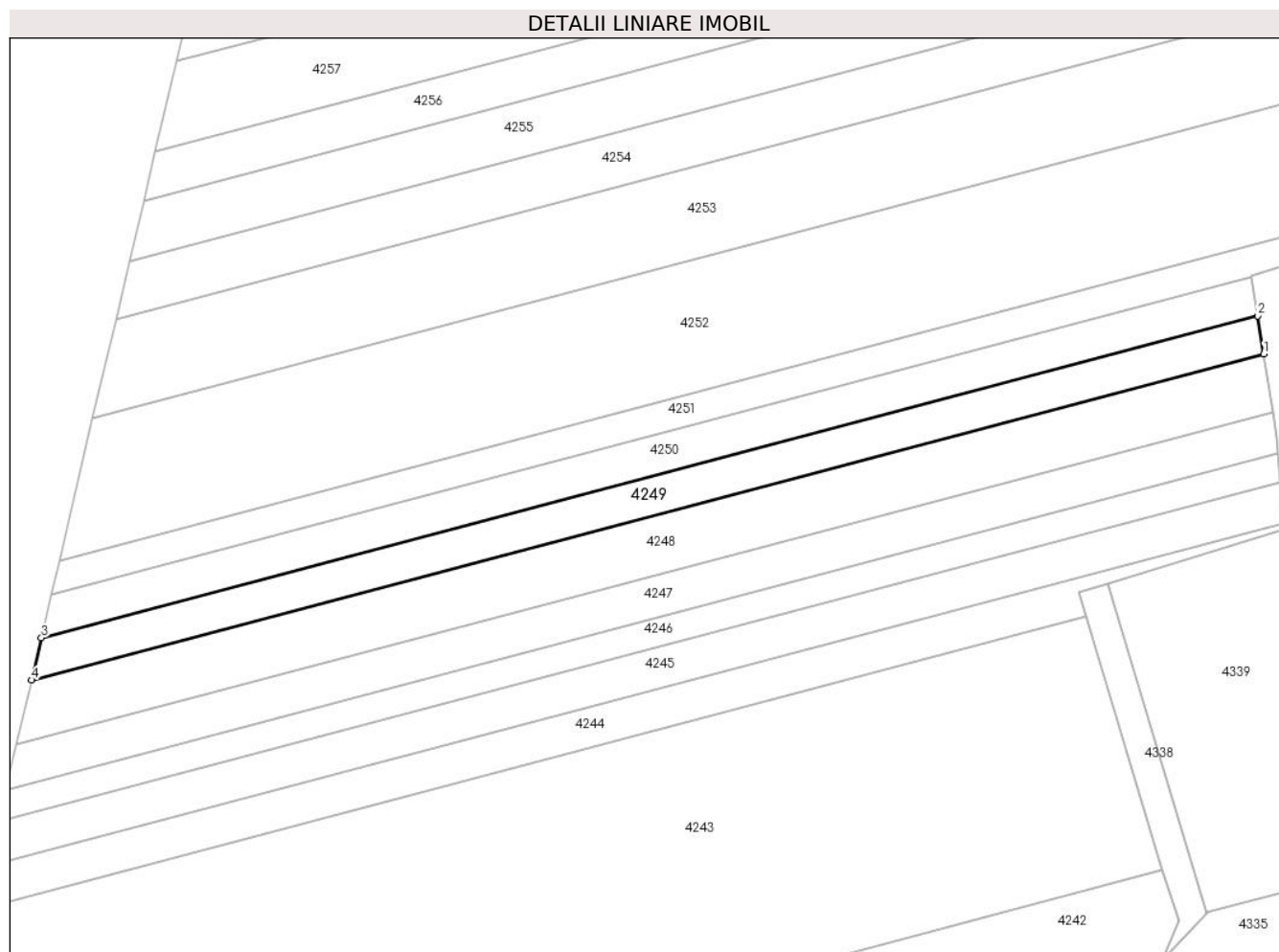
Inscrieri privind dezmembramintele dreptului de proprietate, drepturi reale de garanție și sarcini	Referințe
NU SUNT	

Anexa Nr. 1 La Partea I

Teren

Nr cadastral	Suprafața (mp)*	Observații / Referințe
	4.500	

* Suprafața este determinată în planul de proiecție Stereo 70.



Date referitoare la teren

Crt	Categorie folosință	Intravilan	Suprafața (mp)	Tarla	Parcelă	Nr. topo	Observații / Referințe
1	arabil	NU	4.500	9	82	-	

Lungime Segmente

1) Valorile lungimilor segmentelor sunt obținute din proiecție în plan.

Punct început	X / Y	Punct sfârșit	X / Y	Lungime segment (** (m)
1	482.561,7 345.298,488	2	482.559,861 345.310,083	11.74
2	482.559,861 345.310,083	3	482.189,807 345.212,223	382.775
3	482.189,807 345.212,223	4	482.186,795 345.199,346	13.225
4	482.186,795 345.199,346	1	482.561,7 345.298,488	387.792

** Lungimile segmentelor sunt determinate în planul de proiecție Stereo 70 și sunt rotunjite la 1 milimetru.

***** Distanţa dintre puncte este formată din segmente cumulate ce sunt mai mici decât valoarea 1 milimetru.**

**DATE DESPRE IMOBILUL NR. 4250**

Oficiul de Cadastru și Publicitate Imobiliară ARGES
Biroul de Cadastru și Publicitate Imobiliară Costesti

A. Partea I. Descrierea imobilului

TEREN Extravilan

Adresa: Jud. Arges

Nr. Crt	Nr cadastral Nr. topografic	Suprafața* (mp)	Observații / Referințe
A1		4.500	Sector cadastral:7 Teren neimprejmuit;

B. Partea II. Proprietari și acte

Inscrieri privitoare la dreptul de proprietate și alte drepturi reale		Referințe
/		
Hotarare Judecatoreasca nr. 765, din 01/07/1996 emis de JUDECATORIA COSTESTI (decizia civila mnr. 631 din data de 14.03.1997 emisa de Tribunalul Arges);		
B1	Intabulare, drept de PROPRIETATE bun propriu, dobandit prin lesire Din Indiviziune, cota actuala 1/1, cota initiala 1/1 1) GOREA ELENA, lipsă CNP	A1

C. Partea III. SARCINI .

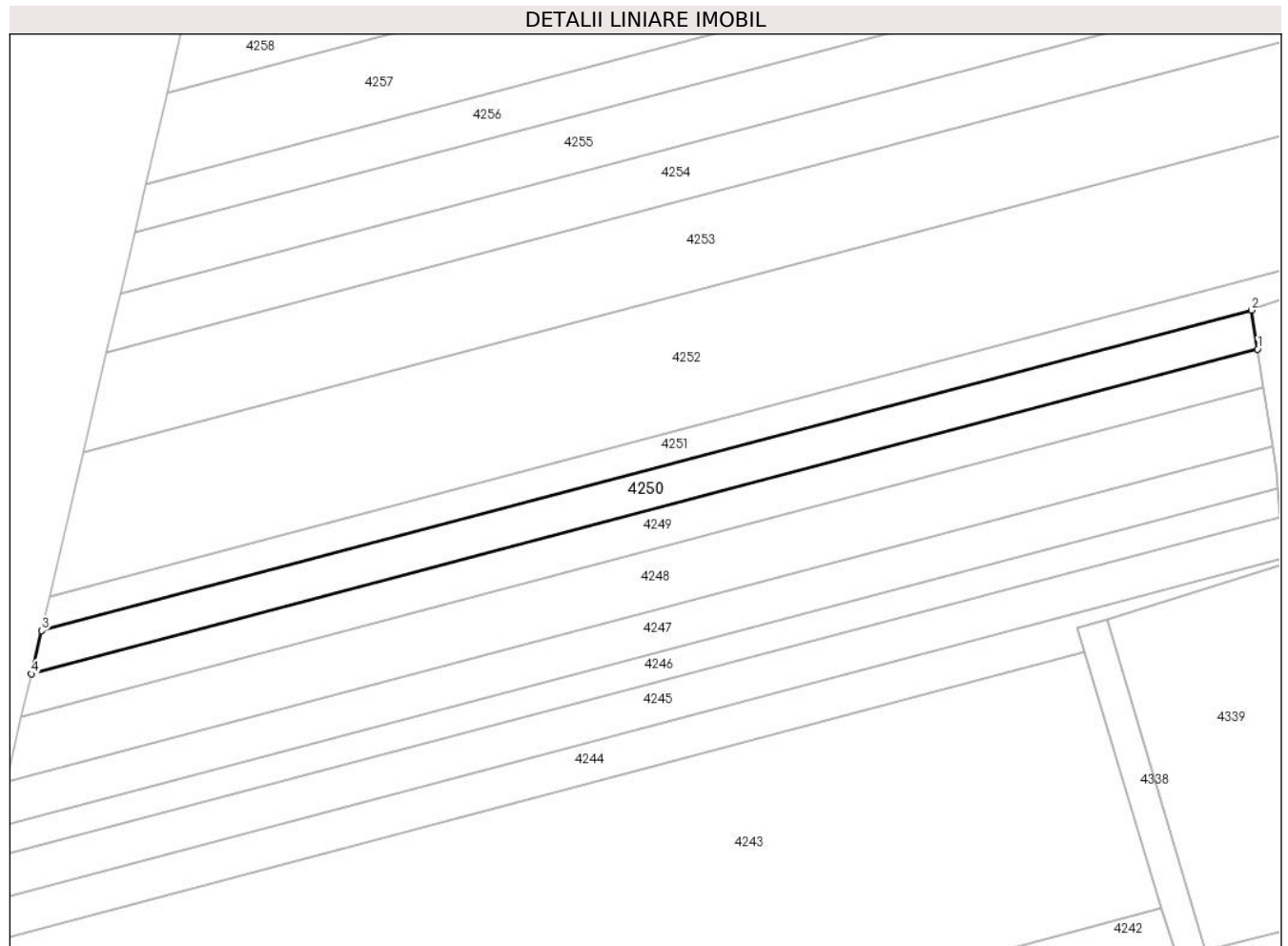
Inscrieri privind dezmembramintele dreptului de proprietate, drepturi reale de garanție și sarcini	Referințe
NU SUNT	

Anexa Nr. 1 La Partea I

Teren

Nr cadastral	Suprafața (mp)*	Observații / Referințe
	4.500	

* Suprafața este determinată în planul de proiecție Stereo 70.



Date referitoare la teren

Crt	Categorie folosință	Intra vilan	Suprafața (mp)	Tarla	Parcelă	Nr. topo	Observații / Referințe
1	arabil	NU	4.500	9	82	-	

Lungime Segmente

1) Valorile lungimilor segmentelor sunt obținute din proiecție în plan.

Punct început	X / Y	Punct sfârșit	X / Y	Lungime segment (** (m)
1	482.559,861 345.310,083	2	482.557,996 345.321,832	11.896
2	482.557,996 345.321,832	3	482.192,859 345.225,272	377.689
3	482.192,859 345.225,272	4	482.189,807 345.212,223	13.401
4	482.189,807 345.212,223	1	482.559,861 345.310,083	382.775

** Lungimile segmentelor sunt determinate în planul de proiecție Stereo 70 și sunt rotunjite la 1 milimetru.

***** Distanţa dintre puncte este formată din segmente cumulate ce sunt mai mici decât valoarea 1 milimetru.**

**DATE DESPRE IMOBILUL NR. 4251**

Oficiul de Cadastru și Publicitate Imobiliară ARGES
Biroul de Cadastru și Publicitate Imobiliară Costesti

A. Partea I. Descrierea imobilului

TEREN Extravilan

Adresa: Jud. Arges

Nr. Crt	Nr cadastral Nr. topografic	Suprafața* (mp)	Observații / Referințe
A1		4.000	Sector cadastral:7 Teren neimprejmuit;

B. Partea II. Proprietari și acte

Inscrieri privitoare la dreptul de proprietate și alte drepturi reale		Referințe
/		
Act Administrativ nr. 61597, din 25/01/1995 emis de CJPSDPAT ARGES (certificat de deces nr.66 din data de 12.11.2012 emis de primăria comunei Stolnici; certificat de deces nr.06 din data de 24.01.2011 emis de primăria comunei Stolnici		
);		
B1	Intabulare, drept de PROPRIETATE, dobandit prin Reconstituire, cota actuala 1/1, cota initiala 1/1 1) FURTUNĂ IOANA, lipsă CNP 2) PETRE MARIA, DEFUNCT:Da 3) STOICA ELENA DEFUNCT:Da	A1

C. Partea III. SARCINI .

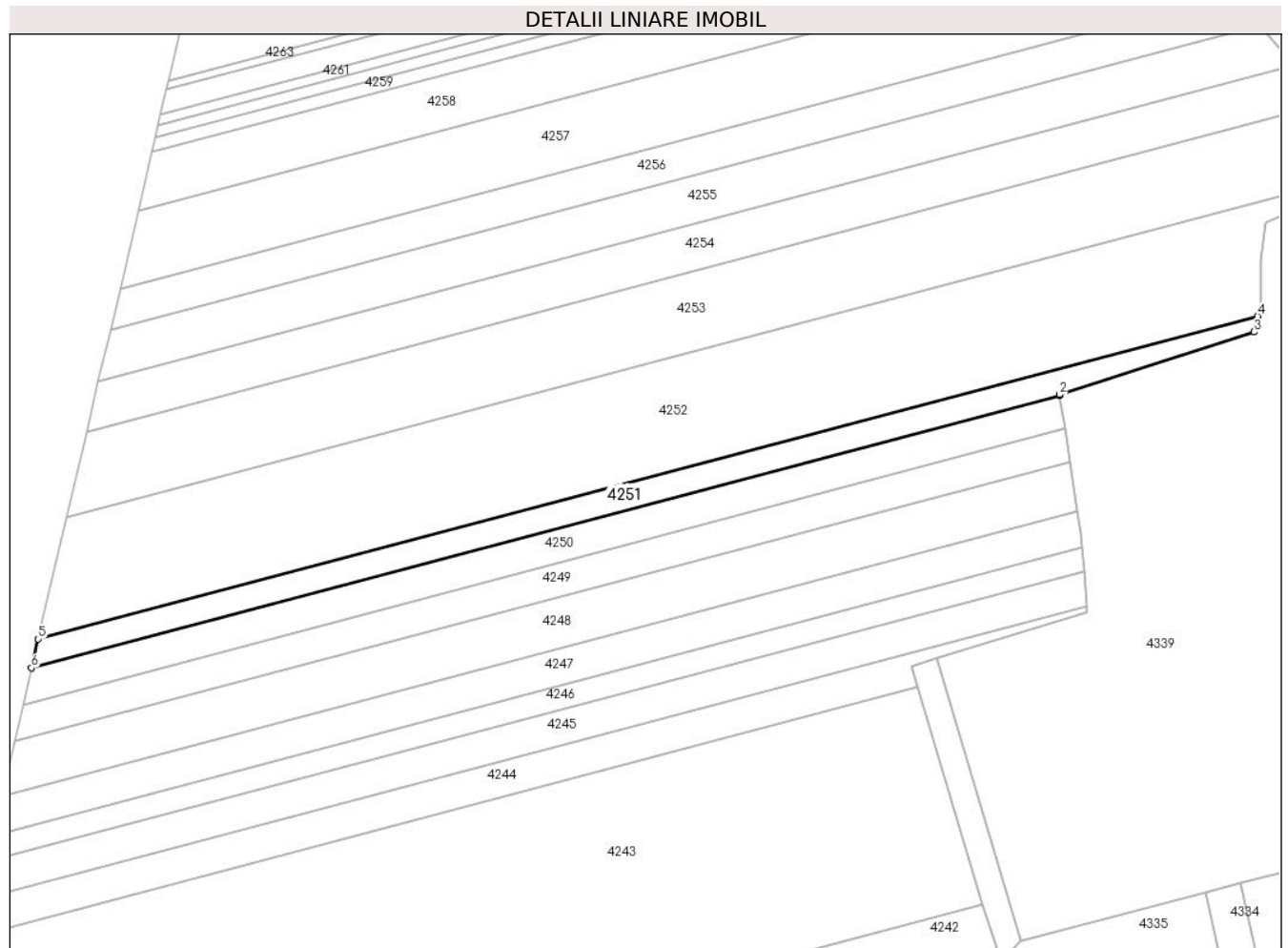
Inscrieri privind dezmembramintele dreptului de proprietate, drepturi reale de garanție și sarcini	Referințe
NU SUNT	

Anexa Nr. 1 La Partea I

Teren

Nr cadastral	Suprafața (mp)*	Observații / Referințe
	4.000	

* Suprafața este determinată în planul de proiecție Stereo 70.



Date referitoare la teren

Crt	Categorie folosință	Intravilan	Suprafața (mp)	Tarla	Parcelă	Nr. topo	Observații / Referințe
1	arabil	NU	4.000	9	82	-	

Lungime Segmente

1) Valorile lungimilor segmentelor sunt obținute din proiecție în plan.

Punct început	X / Y	Punct sfârșit	X / Y	Lungime segment (** (m)
1	482.557,996 345.321,832	2	482.557,928 345.322,265	0.438
2	482.557,928 345.322,265	3	482.627,159 345.344,461	72.702
3	482.627,159 345.344,461	4	482.628,377 345.350,055	5.725
4	482.628,377 345.350,055	5	482.195,256 345.235,517	448.01
5	482.195,256 345.235,517	6	482.192,859 345.225,272	10.522

Punct început	X / Y	Punct sfârșit	X / Y	Lungime segment (** (m)
6	482.192,859 345.225,272	1	482.557,996 345.321,832	377.689

** Lungimile segmentelor sunt determinate în planul de proiecție Stereo 70 și sunt rotunjite la 1 milimetru.

*** Distanța dintre puncte este formată din segmente cumulate ce sunt mai mici decât valoarea 1 milimetru.

**DATE DESPRE IMOBILUL NR. 4252**

Oficiul de Cadastru și Publicitate Imobiliară ARGES
Biroul de Cadastru și Publicitate Imobiliară Costesti

A. Partea I. Descrierea imobilului

TEREN Extravilan

Adresa: Jud. Arges

Nr. Crt	Nr cadastral Nr. topografic	Suprafața* (mp)	Observații / Referințe
A1		17.600	Sector cadastral:7 Teren neimprejmuit;

B. Partea II. Proprietari și acte

Inscrieri privitoare la dreptul de proprietate și alte drepturi reale		Referințe
/		
Hotarare Judecatoreasca nr. 782, din 29/06/2009 emis de JUDECATORIA COSTESTI;		
B1	Intabulare, drept de PROPRIETATE bun propriu , dobandit prin lesire Din Indiviziune, cota actuala 1/1, cota initiala 1/1 1) POPA F GHEORGIȚA	A1

C. Partea III. SARCINI .

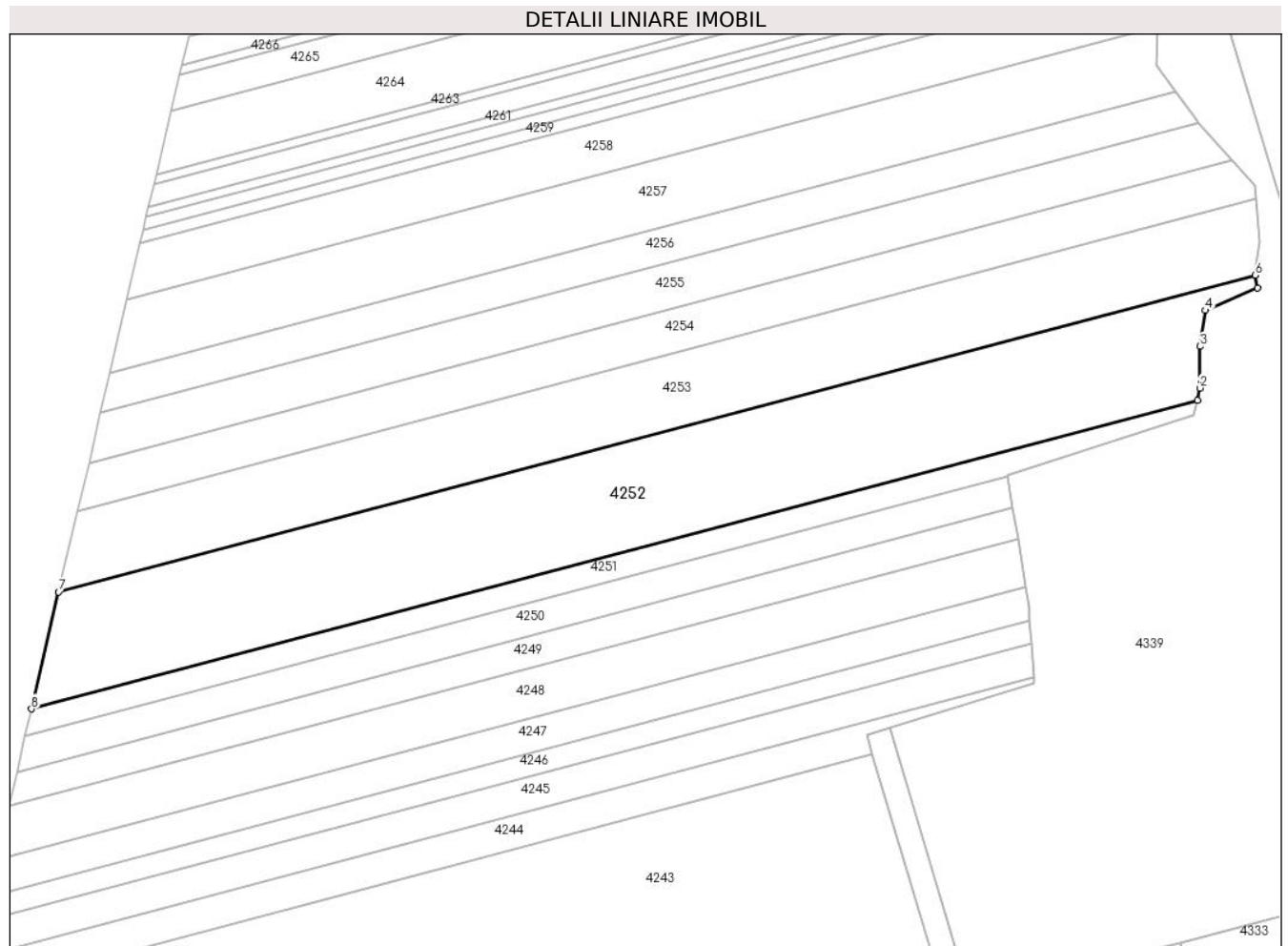
Inscrieri privind dezmembramintele dreptului de proprietate, drepturi reale de garanție și sarcini	Referințe
NU SUNT	

Anexa Nr. 1 La Partea I

Teren

Nr cadastral	Suprafața (mp)*	Observații / Referințe
	17.600	

* Suprafața este determinată în planul de proiecție Stereo 70.



Date referitoare la teren

Crt	Categorie folosință	Intravilan	Suprafața (mp)	Tarla	Parcelă	Nr. topo	Observații / Referințe
1	arabil	NU	17.600	9	82	-	

Lungime Segmente

1) Valorile lungimilor segmentelor sunt obținute din proiecție în plan.

Punct început	X / Y	Punct sfârșit	X / Y	Lungime segment (** (m)
1	482.628,377 345.350,055	2	482.629,357 345.354,554	4.604
2	482.629,357 345.354,554	3	482.629,4 345.370,036	15.482
3	482.629,4 345.370,036	4	482.631,275 345.383,365	13.46
4	482.631,275 345.383,365	5	482.650,734 345.391,772	21.197
5	482.650,734 345.391,772	6	482.649,947 345.396,43	4.724

Punct început	X / Y	Punct sfârșit	X / Y	Lungime segment (** (m)
6	482.649,947 345.396,43	7	482.205,396 345.278,869	459.833
7	482.205,396 345.278,869	8	482.195,256 345.235,517	44.522
8	482.195,256 345.235,517	1	482.628,377 345.350,055	448.01

** Lungimile segmentelor sunt determinate în planul de proiecție Stereo 70 și sunt rotunjite la 1 milimetru.

*** Distanța dintre puncte este formată din segmente cumulate ce sunt mai mici decât valoarea 1 milimetru.

**DATE DESPRE IMOBILUL NR. 4253**

Oficiul de Cadastru și Publicitate Imobiliară ARGES
Biroul de Cadastru și Publicitate Imobiliară Costesti

A. Partea I. Descrierea imobilului

TEREN Extravilan

Adresa: Jud. Arges

Nr. Crt	Nr cadastral Nr. topografic	Suprafața* (mp)	Observații / Referințe
A1		12.500	Sector cadastral:7 Teren neimprejmuit;

B. Partea II. Proprietari și acte

Inscrieri privitoare la dreptul de proprietate și alte drepturi reale		Referințe
/		
Act Administrativ nr. 116756, din 19/08/2002 emis de CJPSDPAT ARGES;		
B1	Intabulare, drept de PROPRIETATE, dobandit prin Reconstituire, cota actuala 1/1, cota initiala 1/1 1) POPA F GHEORGIȚA	A1

C. Partea III. SARCINI .

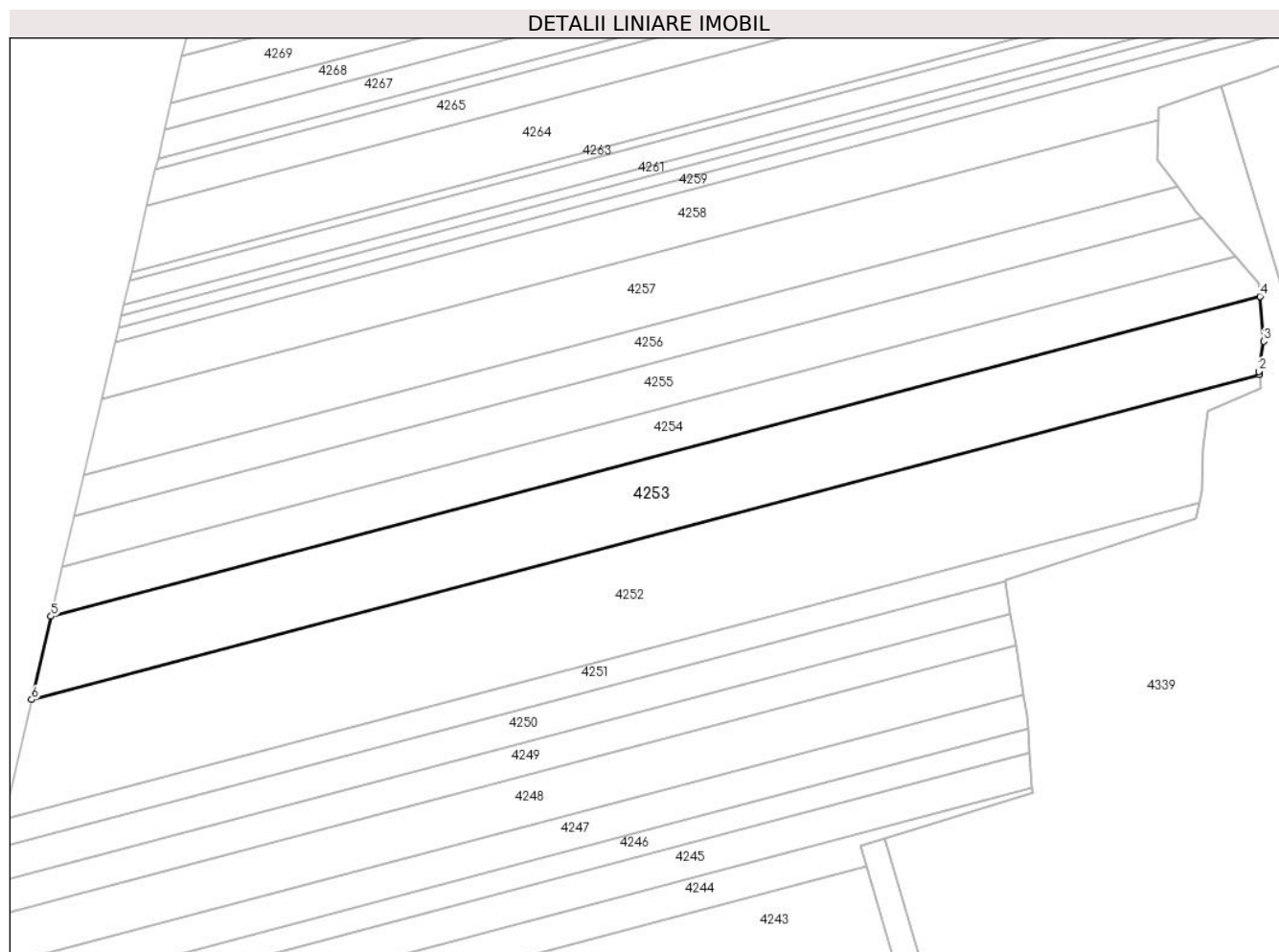
Inscrieri privind dezmembramintele dreptului de proprietate, drepturi reale de garanție și sarcini	Referințe
NU SUNT	

Anexa Nr. 1 La Partea I

Teren

Nr cadastral	Suprafața (mp)*	Observații / Referințe
	12.500	

* Suprafața este determinată în planul de proiecție Stereo 70.



Date referitoare la teren

Crt	Categorie folosință	Intravilan	Suprafața (mp)	Tarla	Parcelă	Nr. topo	Observații / Referințe
1	arabil	NU	12.500	9	82	-	

Lungime Segmente

1) Valorile lungimilor segmentelor sunt obținute din proiecție în plan.

Punct început	X / Y	Punct sfârșit	X / Y	Lungime segment (** (m)
1	482.649,947 345.396,43	2	482.649,739 345.397,662	1.249
2	482.649,739 345.397,662	3	482.651,532 345.408,556	11.041
3	482.651,532 345.408,556	4	482.650,141 345.424,775	16.279
4	482.650,141 345.424,775	5	482.212,45 345.309,029	452.737
5	482.212,45 345.309,029	6	482.205,396 345.278,869	30.974

Punct început	X / Y	Punct sfârșit	X / Y	Lungime segment (** (m)
6	482.205,396 345.278,869	1	482.649,947 345.396,43	459.833

** Lungimile segmentelor sunt determinate în planul de proiecție Stereo 70 și sunt rotunjite la 1 milimetru.

*** Distanța dintre puncte este formată din segmente cumulate ce sunt mai mici decât valoarea 1 milimetru.

**DATE DESPRE IMOBILUL NR. 4254**

Oficiul de Cadastru și Publicitate Imobiliară ARGES
Biroul de Cadastru și Publicitate Imobiliară Costesti

A. Partea I. Descrierea imobilului

TEREN Extravilan

Adresa: Jud. Arges

Nr. Crt	Nr cadastral Nr. topografic	Suprafața* (mp)	Observații / Referințe
A1		7.200	Sector cadastral:7 Teren neimprejmuit;

B. Partea II. Proprietari și acte

Inscrieri privitoare la dreptul de proprietate și alte drepturi reale	Referințe
/	
Act Notarial nr. 243, din 23/12/2014 emis de BNP DUMITRU SANDA MAGDALENA;	
B1	A1
Intabulare, drept de PROPRIETATE bun propriu, dobandit prin Succesiune, cota actuala 1/1, cota initiala 1/1 1) IORGA GEORGETA	

C. Partea III. SARCINI .

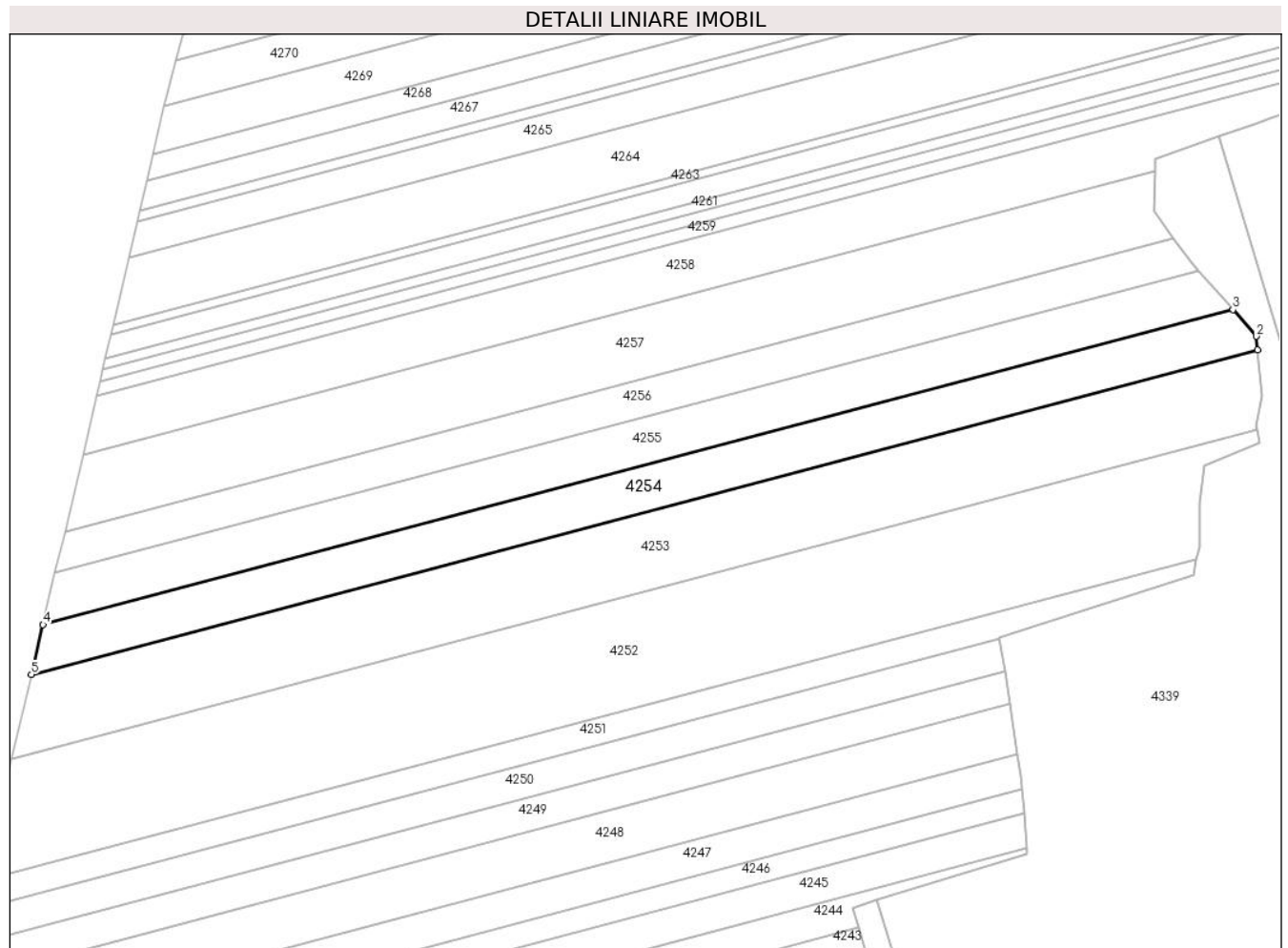
Inscrieri privind dezmembramintele dreptului de proprietate, drepturi reale de garanție și sarcini	Referințe
NU SUNT	

Anexa Nr. 1 La Partea I

Teren

Nr cadastral	Suprafața (mp)*	Observații / Referințe
	7.200	

* Suprafața este determinată în planul de proiecție Stereo 70.



Date referitoare la teren

Crt	Categorie folosință	Intra vilan	Suprafața (mp)	Tarla	Parcelă	Nr. topo	Observații / Referințe
1	arabil	NU	7.200	9	82	-	

Lungime Segmente

1) Valorile lungimilor segmentelor sunt obținute din proiecție în plan.

Punct început	X / Y	Punct sfârșit	X / Y	Lungime segment (** (m)
1	482.650,141 345.424,775	2	482.649,724 345.429,634	4.877
2	482.649,724 345.429,634	3	482.641,346 345.439,103	12.643
3	482.641,346 345.439,103	4	482.216,603 345.326,781	439.344
4	482.216,603 345.326,781	5	482.212,45 345.309,029	18.231
5	482.212,45 345.309,029	1	482.650,141 345.424,775	452.737

**** Lungimile segmentelor sunt determinate în planul de proiecție Stereo 70 și sunt rotunjite la 1 milimetru.**

***** Distanța dintre puncte este formată din segmente cumulate ce sunt mai mici decât valoarea 1 milimetru.**

**DATE DESPRE IMOBILUL NR. 4255**

Oficiul de Cadastru și Publicitate Imobiliară ARGES
Biroul de Cadastru și Publicitate Imobiliară Costesti

A. Partea I. Descrierea imobilului

TEREN Extravilan

Adresa: Jud. Arges

Nr. Crt	Nr cadastral Nr. topografic	Suprafața* (mp)	Observații / Referințe
A1		7.200	Sector cadastral:7 Teren neimprejmuit;

B. Partea II. Proprietari și acte

Inscrieri privitoare la dreptul de proprietate și alte drepturi reale		Referințe
/		
Act Notarial nr. 231, din 23/08/2012 emis de BNP CARMEN GRECU;		
B1	Intabulare, drept de PROPRIETATE bun propriu , dobandit prin Succesiune, cota actuala 1/4, cota initiala 1/4 1) TOITAN V STANA	A1
B2	Intabulare, drept de PROPRIETATE bun propriu , dobandit prin Succesiune, cota actuala 1/4, cota initiala 1/4 1) MARIN I DUMITRA	A1
B3	Intabulare, drept de PROPRIETATE bun propriu , dobandit prin Succesiune, cota actuala 1/4, cota initiala 1/4 1) MÎNDREANU I MARIANA	A1
B4	Intabulare, drept de PROPRIETATE bun propriu , dobandit prin Succesiune, cota actuala 1/4, cota initiala 1/4 1) MIHAI I FLOAREA	A1

C. Partea III. SARCINI .


Inscrieri privind dezmembramintele dreptului de proprietate, drepturi reale de garanție și sarcini	Referințe
NU SUNT	

Anexa Nr. 1 La Partea I

Teren

Nr cadastral	Suprafața (mp)*	Observații / Referințe
	7.200	

* Suprafața este determinată în planul de proiecție Stereo 70.



Date referitoare la teren

Crt	Categorie folosință	Intra vilan	Suprafața (mp)	Tarla	Parcelă	Nr. topo	Observații / Referințe
1	arabil	NU	7.200	9	-	-	

Lungime Segmente

1) Valorile lungimilor segmentelor sunt obținute din proiecție în plan.

Punct început	X / Y	Punct sfârșit	X / Y	Lungime segment (** (m)
1	482.641,346 345.439,103	2	482.628,948 345.453,116	18.71
2	482.628,948 345.453,116	3	482.220,914 345.345,213	422.06
3	482.220,914 345.345,213	4	482.216,603 345.326,781	18.929
4	482.216,603 345.326,781	1	482.641,346 345.439,103	439.344

** Lungimile segmentelor sunt determinate în planul de proiecție Stereo 70 și sunt rotunjite la 1 milimetru.

***** Distanţa dintre puncte este formată din segmente cumulate ce sunt mai mici decât valoarea 1 milimetru.**

**DATE DESPRE IMOBILUL NR. 4256**

Oficiul de Cadastru și Publicitate Imobiliară ARGES
 Biroul de Cadastru și Publicitate Imobiliară Costesti

A. Partea I. Descrierea imobilului

TEREN Extravilan

Adresa: Jud. Arges

Nr. Crt	Nr cadastral Nr. topografic	Suprafața* (mp)	Observații / Referințe
A1		5.550	Sector cadastral:7 Teren neimprejmuit;

B. Partea II. Proprietari și acte

Inscrieri privitoare la dreptul de proprietate și alte drepturi reale		Referințe
/		
Hotarare Judecatoreasca nr. 1223, din 22/11/2010 emis de JUDECĂTORIA COSTESTI;		
B1	Inscrierea provizorie, drept de PROPRIETATE bun propriu , dobandit prin lesire Din Indiviziune, cota actuala 1/1, cota initiala 1/1 1) TOITAN CONSTANTA, lipsă CNP	A1

C. Partea III. SARCINI .

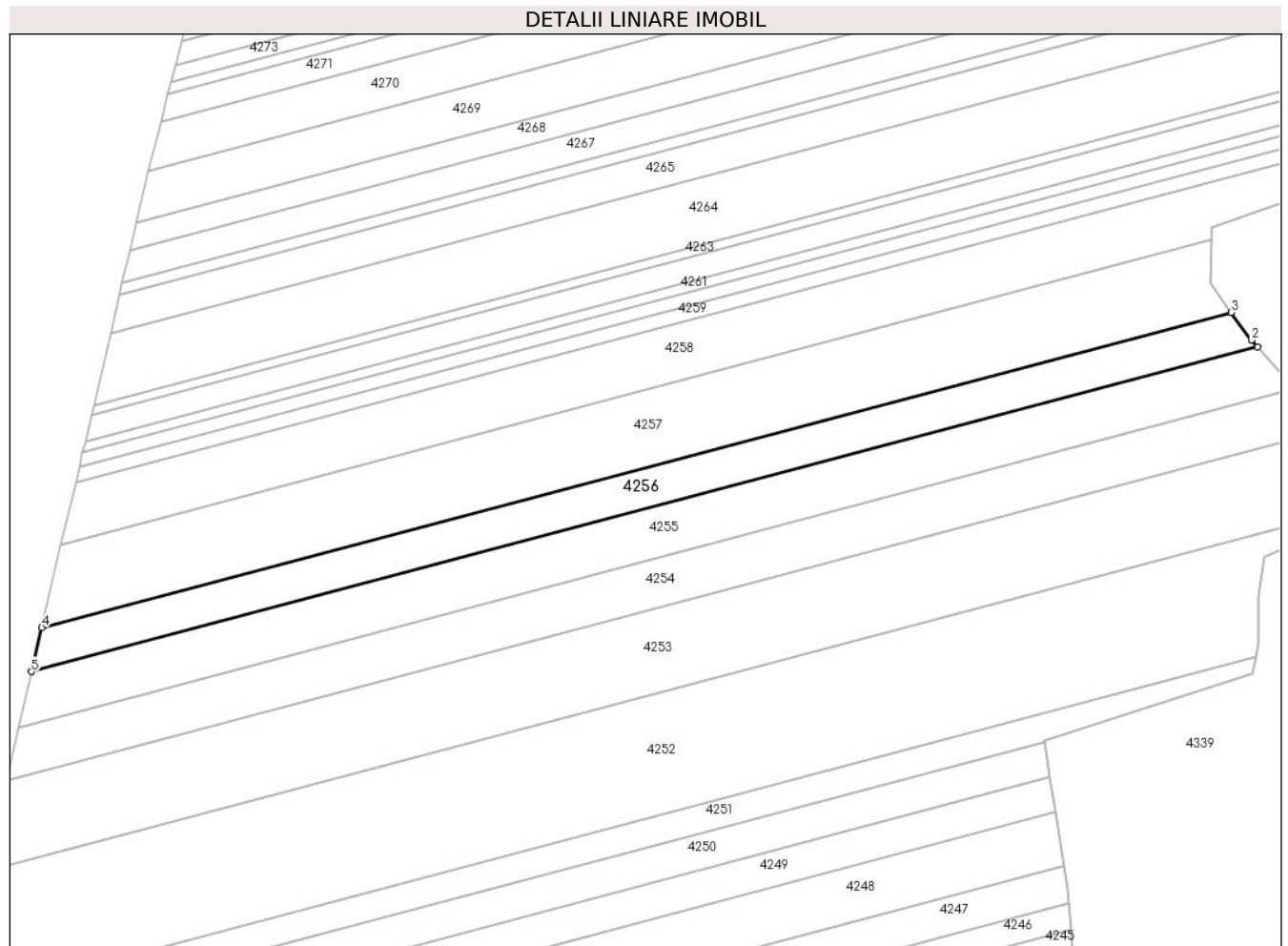
Inscrieri privind dezmembramintele dreptului de proprietate, drepturi reale de garanție și sarcini	Referințe
NU SUNT	

Anexa Nr. 1 La Partea I

Teren

Nr cadastral	Suprafața (mp)*	Observații / Referințe
	5.550	

* Suprafața este determinată în planul de proiecție Stereo 70.



Date referitoare la teren

Crt	Categorie folosință	Intravilan	Suprafața (mp)	Tarla	Parcelă	Nr. topo	Observații / Referințe
1	arabil	NU	5.550	9	82	-	

Lungime Segmente

1) Valorile lungimilor segmentelor sunt obținute din proiecție în plan.

Punct început	X / Y	Punct sfârșit	X / Y	Lungime segment (** (m)
1	482.628,948 345.453,116	2	482.626,924 345.455,404	3.055
2	482.626,924 345.455,404	3	482.620,207 345.464,617	11.402
3	482.620,207 345.464,617	4	482.224,358 345.359,935	409.457
4	482.224,358 345.359,935	5	482.220,914 345.345,213	15.119
5	482.220,914 345.345,213	1	482.628,948 345.453,116	422.06

**** Lungimile segmentelor sunt determinate în planul de proiecție Stereo 70 și sunt rotunjite la 1 milimetru.**

***** Distanța dintre puncte este formată din segmente cumulate ce sunt mai mici decât valoarea 1 milimetru.**

**DATE DESPRE IMOBILUL NR. 4257**

Oficiul de Cadastru și Publicitate Imobiliară ARGES
Biroul de Cadastru și Publicitate Imobiliară Costesti

A. Partea I. Descrierea imobilului

TEREN Extravilan

Adresa: Jud. Arges

Nr. Crt	Nr cadastral Nr. topografic	Suprafața* (mp)	Observații / Referințe
A1		10.000	Sector cadastral:7 Teren neimprejmuit;

B. Partea II. Proprietari și acte

Inscrieri privitoare la dreptul de proprietate și alte drepturi reale		Referințe
/		
Act Administrativ nr. 61506, din 10/01/1995 emis de CJPSDPAT ARGES;		
B1	Intabulare, drept de PROPRIETATE, dobandit prin Reconstituire, cota actuala 1/1, cota initiala 1/1 1) CATANĂ GH DUMITRU , lipsă CNP 2) CATANĂ FRANZ , lipsă CNP	A1

C. Partea III. SARCINI .


Inscrieri privind dezmembramintele dreptului de proprietate, drepturi reale de garanție și sarcini	Referințe
NU SUNT	

Anexa Nr. 1 La Partea I

Teren

Nr cadastral	Suprafața (mp)*	Observații / Referințe
	10.000	

* Suprafața este determinată în planul de proiecție Stereo 70.



Date referitoare la teren

Crt	Categorie folosință	Intravilan	Suprafața (mp)	Tarla	Parcelă	Nr. topo	Observații / Referințe
1	arabil	NU	10.000	9	82	-	

Lungime Segmente

1) Valorile lungimilor segmentelor sunt obținute din proiecție în plan.

Punct început	X / Y	Punct sfârșit	X / Y	Lungime segment (** (m)
1	482.620,207 345.464,617	2	482.613,096 345.474,37	12.07
2	482.613,096 345.474,37	3	482.613,515 345.488,671	14.307
3	482.613,515 345.488,671	4	482.230,796 345.387,462	395.875
4	482.230,796 345.387,462	5	482.224,358 345.359,935	28.27
5	482.224,358 345.359,935	1	482.620,207 345.464,617	409.457

**** Lungimile segmentelor sunt determinate în planul de proiecție Stereo 70 și sunt rotunjite la 1 milimetru.**

***** Distanța dintre puncte este formată din segmente cumulate ce sunt mai mici decât valoarea 1 milimetru.**

**DATE DESPRE IMOBILUL NR. 4258**

Oficiul de Cadastru și Publicitate Imobiliară ARGES
Biroul de Cadastru și Publicitate Imobiliară Costesti

A. Partea I. Descrierea imobilului

TEREN Extravilan

Adresa: Jud. Arges

Nr. Crt	Nr cadastral Nr. topografic	Suprafața* (mp)	Observații / Referințe
A1	80773	10.000	Sector cadastral:7 Teren neimprejmuit;

B. Partea II. Proprietari și acte

Inscrieri privitoare la dreptul de proprietate și alte drepturi reale		Referințe
8393 / 01/11/2013		
Act Notarial nr. 4213, din 28/10/2013 emis de N.P. DANCIU ILIE;		
B3	Intabulare, drept de PROPRIETATE bun comun,, dobandit prin Conventie, cota actuala 1/1, cota initiala 1/1	A1
	1) SCARLAT CRISTIAN VALENTIN, , casatorit cu	
	2) SCARLAT MIHAELA, lipsă CNP	

C. Partea III. SARCINI .

Inscrieri privind dezmembramintele dreptului de proprietate, drepturi reale de garanție și sarcini	Referințe
NU SUNT	

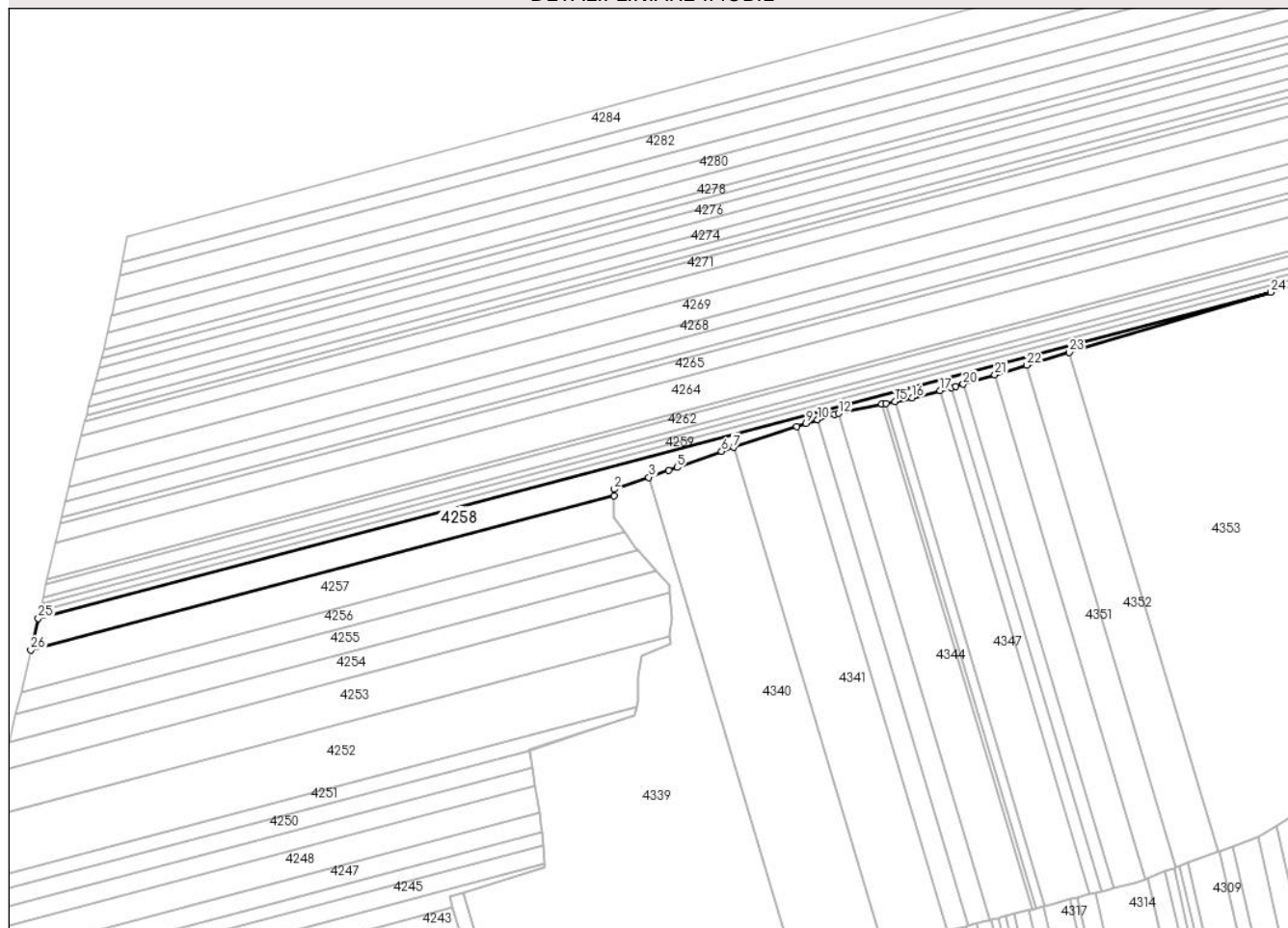
Anexa Nr. 1 La Partea I

Teren

Nr cadastral	Suprafața (mp)*	Observații / Referințe
80773	10.000	

* Suprafața este determinată în planul de proiecție Stereo 70.

DETALII LINIARE IMOBIL



Date referitoare la teren

Crt	Categorie folosință	Intravilan	Suprafața (mp)	Tarla	Parcelă	Nr. topo	Observații / Referințe
1	arabil	NU	10.000	9	82	-	

Lungime Segmente

1) Valorile lungimilor segmentelor sunt obținute din proiecție în plan.

Punct început	X / Y	Punct sfârșit	X / Y	Lungime segment (** (m)
1	482.613,515 345.488,671	2	482.613,64 345.492,897	4.228
3	482.636,315 345.500,755	4	482.649,309 345.505,258	13.752
5	482.654,895 345.507,268	6	482.684,075 345.517,765	31.011
7	482.691,865 345.520,354	8	482.733,273 345.534,114	43.634
9	482.739,424 345.536,158	10	482.747,019 345.538,606	7.98

Punct început	X / Y	Punct sfârșit	X / Y	Lungime segment (** (m)
2	482.613,64 345.492,897	3	482.636,315 345.500,755	23.998
4	482.649,309 345.505,258	5	482.654,895 345.507,268	5.937
6	482.684,075 345.517,765	7	482.691,865 345.520,354	8.209
8	482.733,273 345.534,114	9	482.739,424 345.536,158	6.482
10	482.747,019 345.538,606	11	482.758,087 345.542,173	11.629

Punct început	X / Y	Punct sfârșit	X / Y	Lungime segment (** (m)
11	482.758,087 345.542,173	12	482.760,833 345.542,745	2.805
13	482.789,214 345.548,655	14	482.792,058 345.549,248	2.905
15	482.797,751 345.550,433	16	482.809,188 345.552,815	11.682
17	482.827,397 345.557,627	18	482.834,975 345.559,63	7.838
19	482.837,843 345.560,388	20	482.842,506 345.561,782	4.867
21	482.863,327 345.568,004	22	482.884,201 345.574,243	21.786
23	482.912,164 345.582,6	24	483.044,35 345.622,107	137.964
25	482.235,659 345.408,251	26	482.230,796 345.387,462	21.35

Punct început	X / Y	Punct sfârșit	X / Y	Lungime segment (** (m)
12	482.760,833 345.542,745	13	482.789,214 345.548,655	28.99
14	482.792,058 345.549,248	15	482.797,751 345.550,433	5.815
16	482.809,188 345.552,815	17	482.827,397 345.557,627	18.834
18	482.834,975 345.559,63	19	482.837,843 345.560,388	2.966
20	482.842,506 345.561,782	21	482.863,327 345.568,004	21.731
22	482.884,201 345.574,243	23	482.912,164 345.582,6	29.185
24	483.044,35 345.622,107	25	482.235,659 345.408,251	836.49
26	482.230,796 345.387,462	1	482.613,515 345.488,671	395.875

** Lungimile segmentelor sunt determinate în planul de proiecție Stereo 70 și sunt rotunjite la 1 milimetru.

*** Distanța dintre puncte este formată din segmente cumulate ce sunt mai mici decât valoarea 1 milimetru.

**DATE DESPRE IMOBILUL NR. 4259**

Oficiul de Cadastru și Publicitate Imobiliară ARGES
Biroul de Cadastru și Publicitate Imobiliară Costesti

A. Partea I. Descrierea imobilului

TEREN Extravilan

Adresa: Jud. Arges

Nr. Crt	Nr cadastral Nr. topografic	Suprafața* (mp)	Observații / Referințe
A1		4.037	Sector cadastral:7 Teren neimprejmuit;

B. Partea II. Proprietari și acte

Inscrieri privitoare la dreptul de proprietate și alte drepturi reale		Referințe
/		
Hotarare Judecatoreasca nr. 606, din 10/06/2014 emis de JUDECATORIA COSTESTI;		
B1	Intabulare, drept de PROPRIETATE bun propriu , dobandit prin lesire Din Indiviziune, cota actuala 1/1, cota initiala 1/1 1) SCARLAT CRISTIAN VALENTIN	A1

C. Partea III. SARCINI .

Inscrieri privind dezmembramintele dreptului de proprietate, drepturi reale de garanție și sarcini	Referințe
NU SUNT	

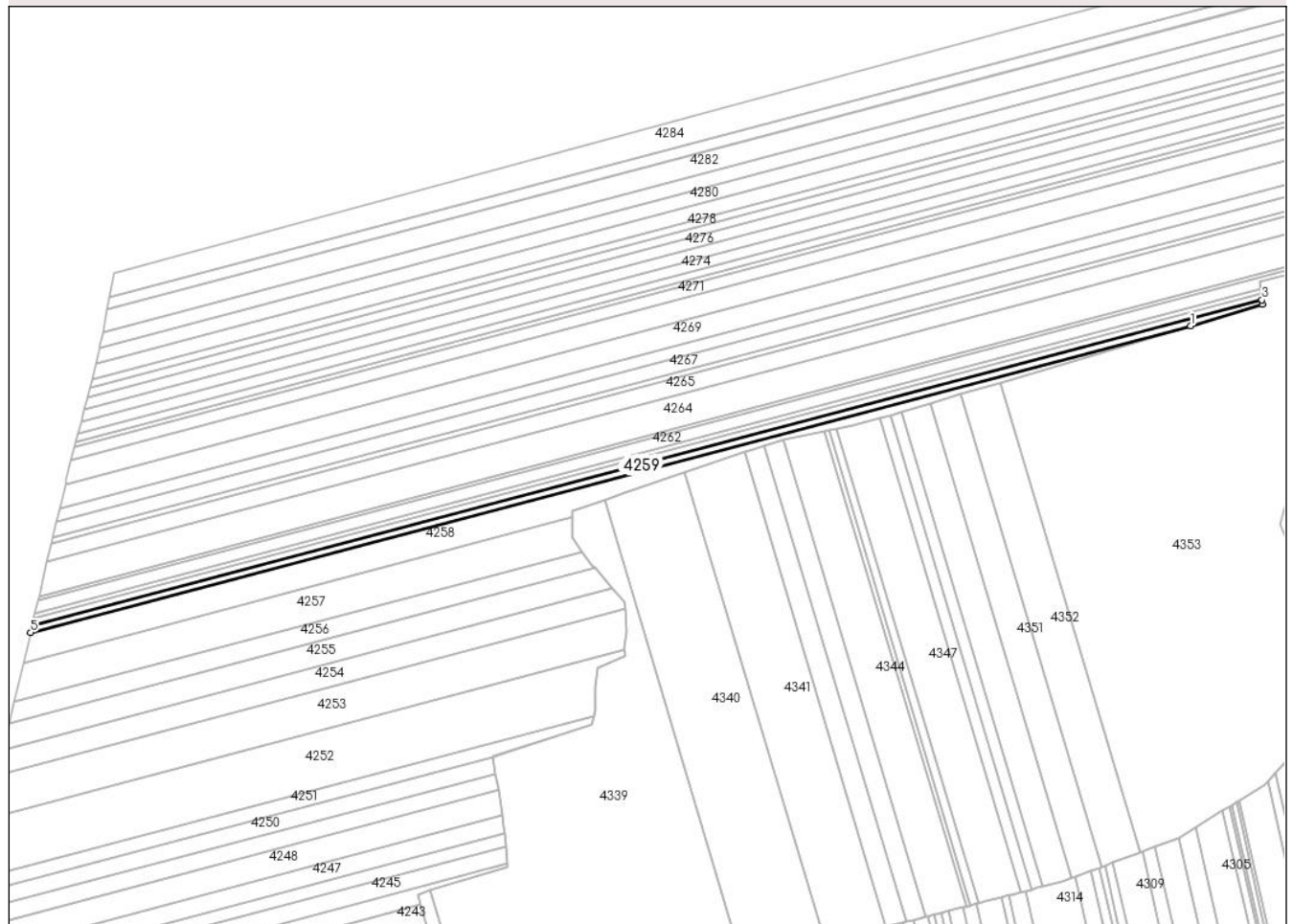
Anexa Nr. 1 La Partea I

Teren

Nr cadastral	Suprafața (mp)*	Observații / Referințe
	4.037	

* Suprafața este determinată în planul de proiecție Stereo 70.

DETALII LINIARE IMOBIL



Date referitoare la teren

Crt	Categorie folosință	Intravilan	Suprafața (mp)	Tarla	Parcelă	Nr. topo	Observații / Referințe
1	arabil	NU	4.037	9	82	-	

Lungime Segmente

1) Valorile lungimilor segmentelor sunt obținute din proiecție în plan.

Punct început	X / Y	Punct sfârșit	X / Y	Lungime segment (** (m)
1	483.044,35 345.622,107	2	483.094,525 345.637,103	52.368
2	483.094,525 345.637,103	3	483.094,237 345.640,054	2.965
3	483.094,237 345.640,054	4	482.236,844 345.413,319	886.866
4	482.236,844 345.413,319	5	482.235,659 345.408,251	5.205
5	482.235,659 345.408,251	1	483.044,35 345.622,107	836.49

**** Lungimile segmentelor sunt determinate în planul de proiecție Stereo 70 și sunt rotunjite la 1 milimetru.**

***** Distanța dintre puncte este formată din segmente cumulate ce sunt mai mici decât valoarea 1 milimetru.**

**DATE DESPRE IMOBILUL NR. 4260**

Oficiul de Cadastru și Publicitate Imobiliară ARGES
Biroul de Cadastru și Publicitate Imobiliară Costesti

A. Partea I. Descrierea imobilului

TEREN Extravilan

Adresa: Jud. Arges

Nr. Crt	Nr cadastral Nr. topografic	Suprafața* (mp)	Observații / Referințe
A1	82085	3.700	Sector cadastral:7 Teren neimprejmuit;

B. Partea II. Proprietari și acte

Inscrieri privitoare la dreptul de proprietate și alte drepturi reale		Referințe
3632 / 27/01/2020		
Act Notarial nr. 320, din 22/01/2020 emis de Danciu Ilie;		
B2	Intabulare, drept de PROPRIETATE, bun comun, dobandit prin Conventie, cota actuala 1/1, cota initiala 1/1 1) SCARLAT CRISTIAN VALENTIN, casatorit cu 2) SCARLAT MIHAELA	A1

C. Partea III. SARCINI .

Inscrieri privind dezmembramintele dreptului de proprietate, drepturi reale de garanție și sarcini	Referințe
NU SUNT	

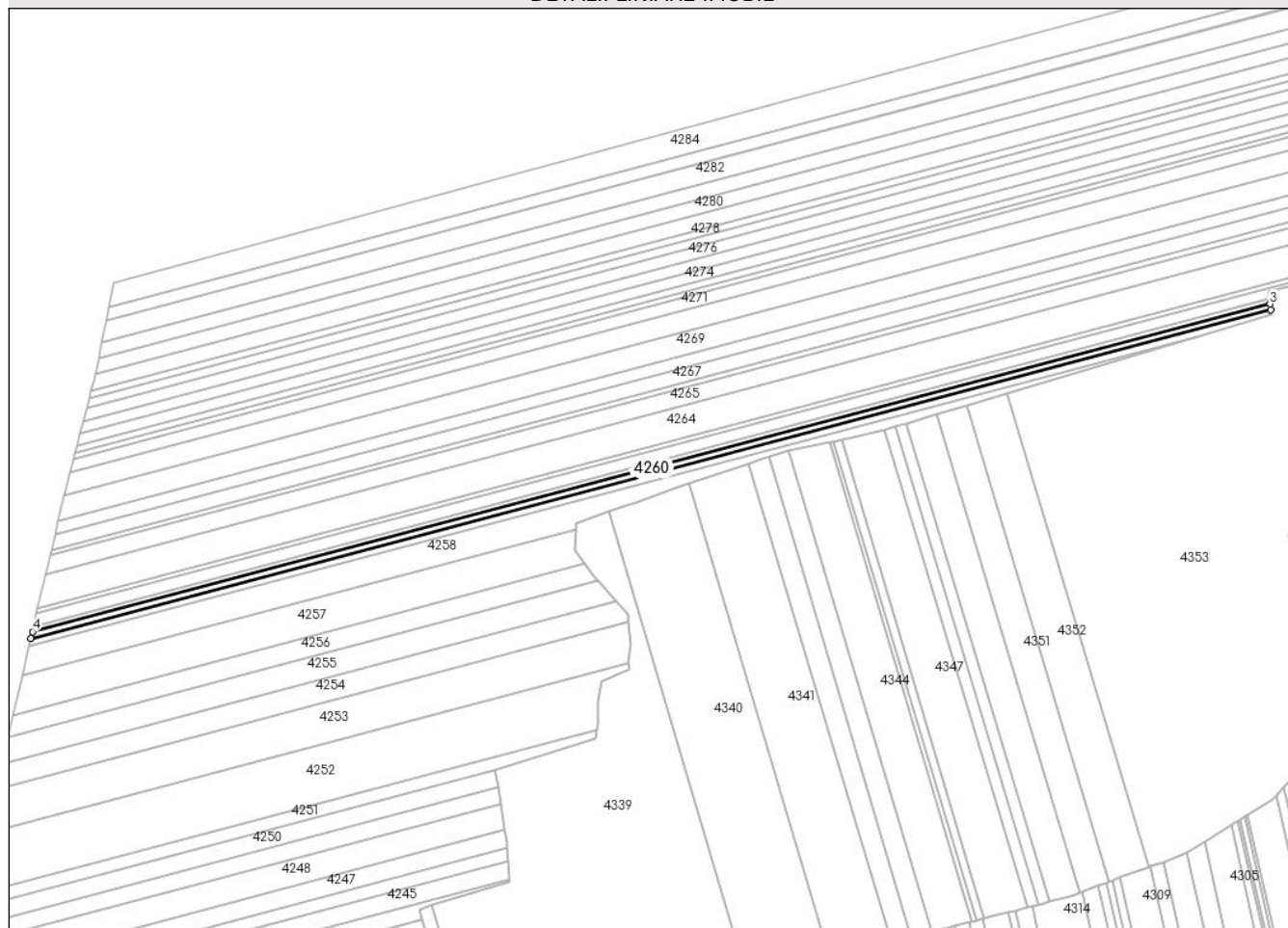
Anexa Nr. 1 La Partea I

Teren

Nr cadastral	Suprafața (mp)*	Observații / Referințe
82085	3.700	

* Suprafața este determinată în planul de proiecție Stereo 70.

DETALII LINIARE IMOBIL



Date referitoare la teren

Crt	Categorie folosință	Intravilan	Suprafața (mp)	Tarla	Parcelă	Nr. topo	Observații / Referințe
1	arabil	NU	3.700	9	82	-	

Lungime Segmente

1) Valorile lungimilor segmentelor sunt obținute din proiecție în plan.

Punct început	X / Y	Punct sfârșit	X / Y	Lungime segment (** (m)
1	482.236,844 345.413,319	2	483.094,237 345.640,054	886.866
2	483.094,237 345.640,054	3	483.093,827 345.644,265	4.231
3	483.093,827 345.644,265	4	482.237,921 345.417,923	885.328
4	482.237,921 345.417,923	1	482.236,844 345.413,319	4.728

** Lungimile segmentelor sunt determinate în planul de proiecție Stereo 70 și sunt rotunjite la 1 milimetru.

***** Distanţa dintre puncte este formată din segmente cumulate ce sunt mai mici decât valoarea 1 milimetru.**

**DATE DESPRE IMOBILUL NR. 4261**

Oficiul de Cadastru și Publicitate Imobiliară ARGES
Biroul de Cadastru și Publicitate Imobiliară Costesti

A. Partea I. Descrierea imobilului

TEREN Extravilan

Adresa: Jud. Arges, pct. Ciocodeanu

Nr. Crt	Nr cadastral Nr. topografic	Suprafața* (mp)	Observații / Referințe
A1	81773	3.000	Sector cadastral:7 Teren neimprejmuit;

B. Partea II. Proprietari și acte

Inscrieri privitoare la dreptul de proprietate și alte drepturi reale		Referințe
15666 / 11/07/2018		
Act Notarial nr. 3220, din 06/07/2018 emis de Danciu Ilie;		
B3	Intabulare, drept de PROPRIETATE bun comun, dobandit prin Conventie, cota actuala 1/1, cota initiala 1/1 1) SCARLAT CRISTIAN VALENTIN, casatorit cu 2) SCARLAT MIHAELA	A1

C. Partea III. SARCINI .

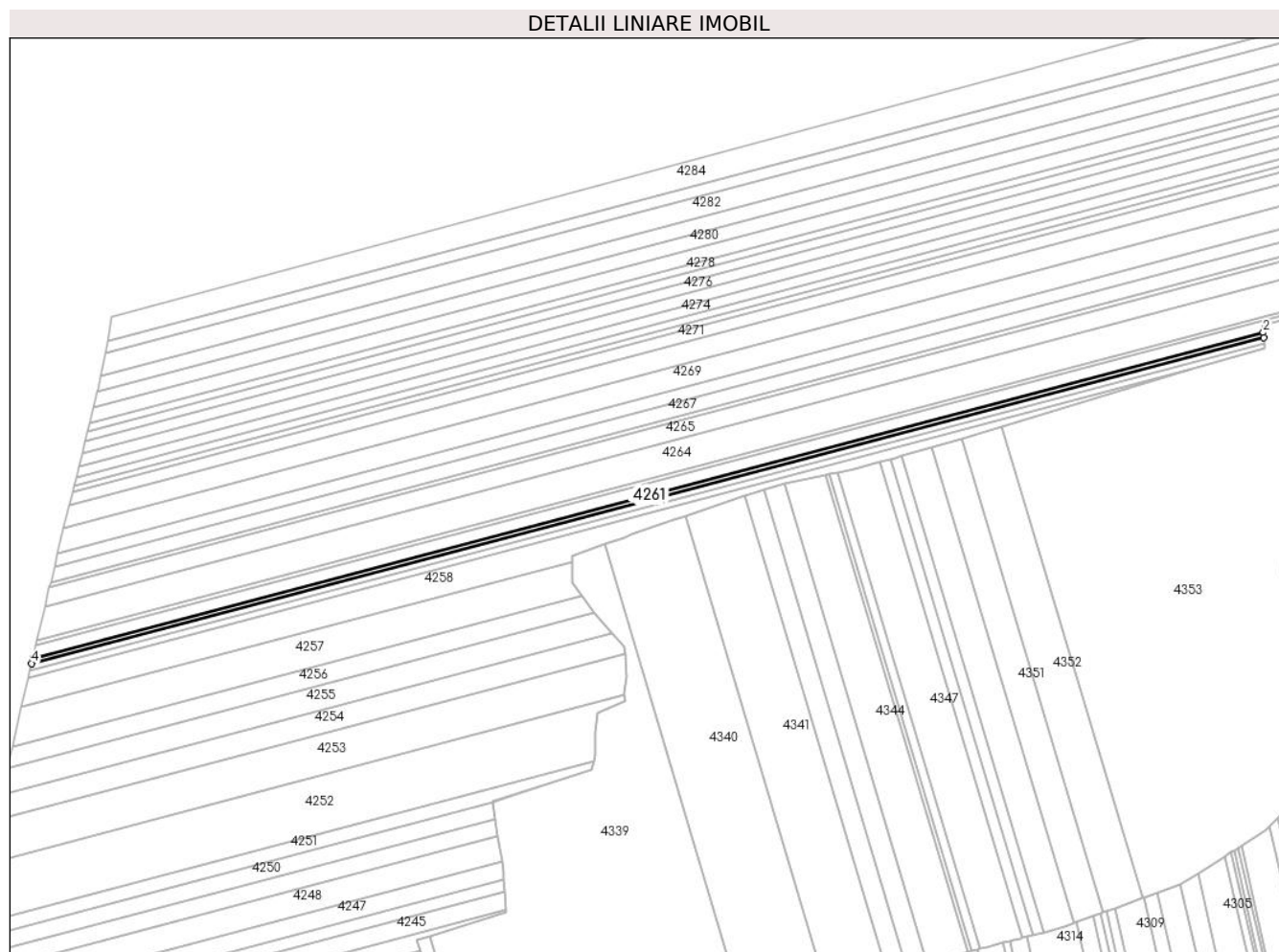
Inscrieri privind dezmembramintele dreptului de proprietate, drepturi reale de garanție și sarcini	Referințe
NU SUNT	

Anexa Nr. 1 La Partea I

Teren

Nr cadastral	Suprafața (mp)*	Observații / Referințe
81773	3.000	

* Suprafața este determinată în planul de proiecție Stereo 70.



Date referitoare la teren

Crt	Categorie folosință	Intravilan	Suprafața (mp)	Tarla	Parcelă	Nr. topo	Observații / Referințe
1	arabil	NU	3.000	9	82	-	

Lungime Segmente

1) Valorile lungimilor segmentelor sunt obținute din proiecție în plan.

Punct început	X / Y	Punct sfârșit	X / Y	Lungime segment (** (m)
1	483.093,827 345.644,265	2	483.093,493 345.647,684	3.435
2	483.093,493 345.647,684	3	482.238,796 345.421,662	884.077
3	482.238,796 345.421,662	4	482.237,921 345.417,923	3.84
4	482.237,921 345.417,923	1	483.093,827 345.644,265	885.328

** Lungimile segmentelor sunt determinate în planul de proiecție Stereo 70 și sunt rotunjite la 1 milimetru.

***** Distanţa dintre puncte este formată din segmente cumulate ce sunt mai mici decât valoarea 1 milimetru.**

**DATE DESPRE IMOBILUL NR. 4262**

Oficiul de Cadastru și Publicitate Imobiliară ARGES
Biroul de Cadastru și Publicitate Imobiliară Costesti

A. Partea I. Descrierea imobilului

TEREN Extravilan

Adresa: Jud. Arges

Nr. Crt	Nr cadastral Nr. topografic	Suprafața* (mp)	Observații / Referințe
A1	80764	7.400	Sector cadastral:7 Teren neimprejmuit;

B. Partea II. Proprietari și acte

Inscrieri privitoare la dreptul de proprietate și alte drepturi reale		Referințe
7065 / 19/09/2013		
Act Notarial nr. 3565, din 17/09/2013 emis de N.P. DANCIU ILIE;		
B3	Intabulare, drept de PROPRIETATE bun comun,, dobandit prin Conventie, cota actuala 1/1, cota initiala 1/1	A1
	1) SCARLAT CRISTIAN VALENTIN, , casatorit cu	
	2) SCARLAT MIHAELA, lipsă CNP	

C. Partea III. SARCINI .

Inscrieri privind dezmembramintele dreptului de proprietate, drepturi reale de garanție și sarcini	Referințe
NU SUNT	

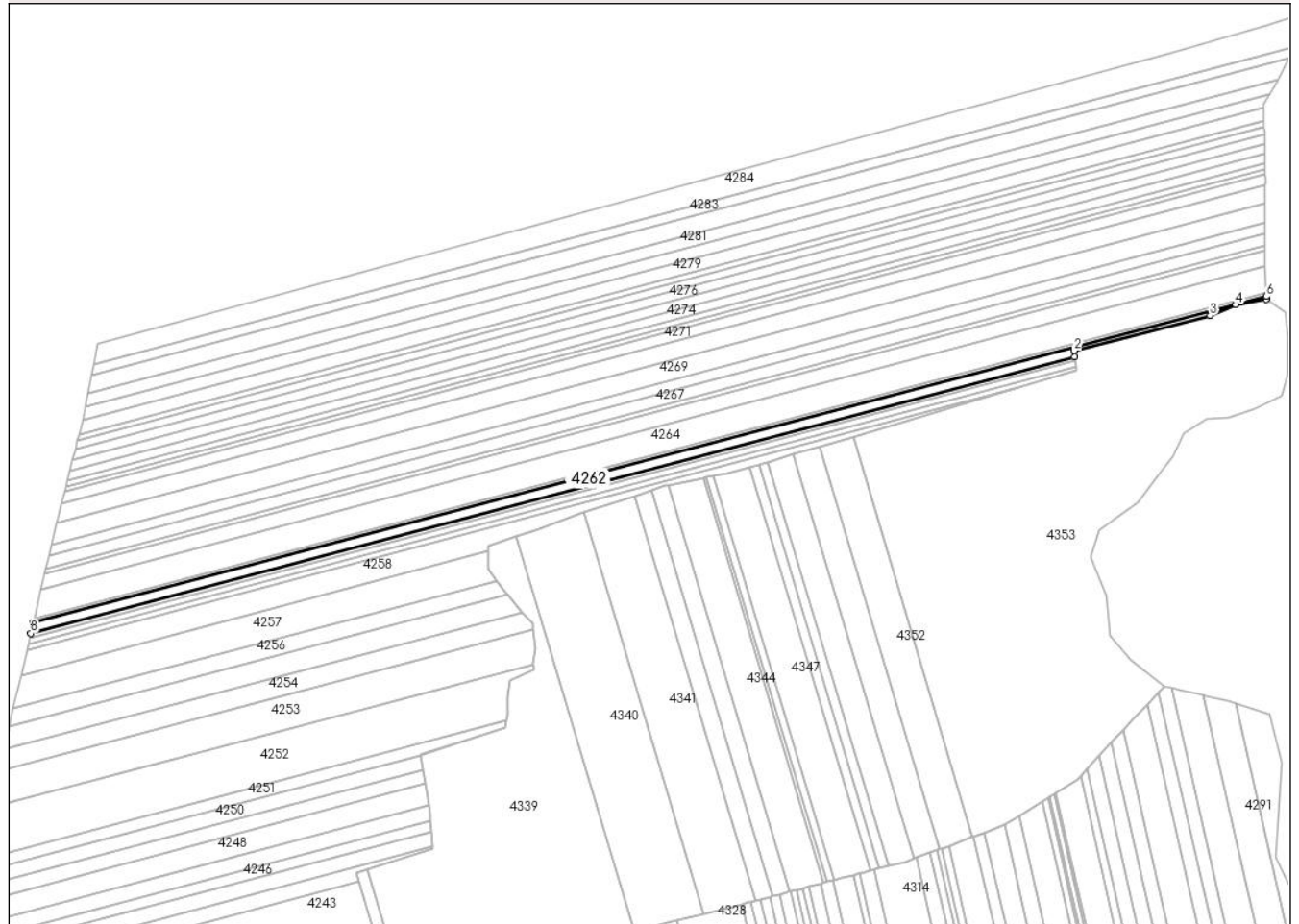
Anexa Nr. 1 La Partea I

Teren

Nr cadastral	Suprafața (mp)*	Observații / Referințe
80764	7.400	

* Suprafața este determinată în planul de proiecție Stereo 70.

DETALII LINIARE IMOBIL



Date referitoare la teren

Crt	Categorie folosință	Intravilan	Suprafața (mp)	Tarla	Parcelă	Nr. topo	Observații / Referințe
1	arabil	NU	7.400	9	82	-	

Lungime Segmente

1) Valorile lungimilor segmentelor sunt obținute din proiecție în plan.

Punct început	X / Y	Punct sfârșit	X / Y	Lungime segment (** (m)
1	483.093,493 345.647,684	2	483.092,982 345.652,923	5.264
2	483.092,982 345.652,923	3	483.204,248 345.681,751	114.94
3	483.204,248 345.681,751	4	483.225,315 345.690,407	22.776
4	483.225,315 345.690,407	5	483.250,336 345.694,793	25.403
5	483.250,336 345.694,793	6	483.250,182 345.697,3	2.512

Punct început	X / Y	Punct sfârșit	X / Y	Lungime segment (** (m)
6	483.250,182 345.697,3	7	482.240,835 345.430,381	1044.044
7	482.240,835 345.430,381	8	482.238,796 345.421,662	8.954
8	482.238,796 345.421,662	1	483.093,493 345.647,684	884.077

** Lungimile segmentelor sunt determinate în planul de proiecție Stereo 70 și sunt rotunjite la 1 milimetru.

*** Distanța dintre puncte este formată din segmente cumulate ce sunt mai mici decât valoarea 1 milimetru.

**DATE DESPRE IMOBILUL NR. 4263**

Oficiul de Cadastru și Publicitate Imobiliară ARGES
Biroul de Cadastru și Publicitate Imobiliară Costesti

A. Partea I. Descrierea imobilului

TEREN Extravilan

Adresa: Jud. Arges

Nr. Crt	Nr cadastral Nr. topografic	Suprafața* (mp)	Observații / Referințe
A1	81402	3.145	Sector cadastral:7 Teren neimprejmuit;

B. Partea II. Proprietari și acte

Inscrieri privitoare la dreptul de proprietate și alte drepturi reale	Referințe
18042 / 29/04/2016	
Act Notarial nr. 1554, din 28/04/2016 emis de DANCIU ILIE;	
B2	A1
Intabulare, drept de PROPRIETATE bun comun,, dobandit prin Conventie, cota actuala 1/1, cota initiala 1/1	
1) SCARLAT CRISTIAN VALENTIN, , casatorit cu	
2) SCARLAT MIHAELA	

C. Partea III. SARCINI .

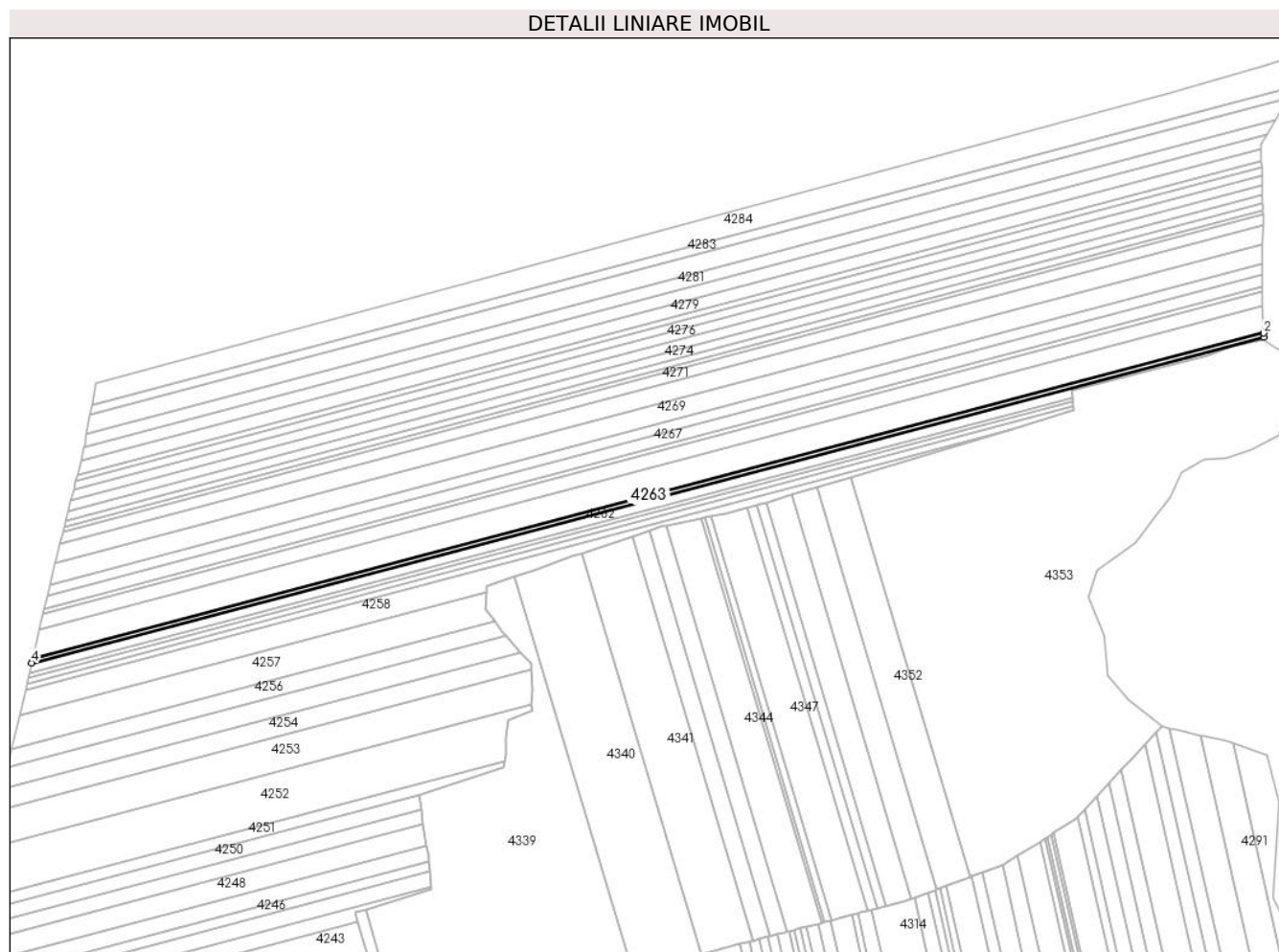
Inscrieri privind dezmembramintele dreptului de proprietate, drepturi reale de garanție și sarcini	Referințe
NU SUNT	

Anexa Nr. 1 La Partea I

Teren

Nr cadastral	Suprafața (mp)*	Observații / Referințe
81402	3.145	

* Suprafața este determinată în planul de proiecție Stereo 70.



Date referitoare la teren

Crt	Categorie folosință	Intravilan	Suprafața (mp)	Tarla	Parcelă	Nr. topo	Observații / Referințe
1	arabil	NU	3.145	9	82	-	

Lungime Segmente

1) Valorile lungimilor segmentelor sunt obținute din proiecție în plan.

Punct început	X / Y	Punct sfârșit	X / Y	Lungime segment (** (m)
1	483.250,182 345.697,3	2	483.249,994 345.700,367	3.073
2	483.249,994 345.700,367	3	482.241,612 345.433,704	1043.045
3	482.241,612 345.433,704	4	482.240,835 345.430,381	3.413
4	482.240,835 345.430,381	1	483.250,182 345.697,3	1044.044

** Lungimile segmentelor sunt determinate în planul de proiecție Stereo 70 și sunt rotunjite la 1 milimetru.

***** Distanţa dintre puncte este formată din segmente cumulate ce sunt mai mici decât valoarea 1 milimetru.**

**DATE DESPRE IMOBILUL NR. 4264**

Oficiul de Cadastru și Publicitate Imobiliară ARGES
Biroul de Cadastru și Publicitate Imobiliară Costesti

A. Partea I. Descrierea imobilului

TEREN Extravilan

Adresa: Jud. Arges

Nr. Crt	Nr cadastral Nr. topografic	Suprafața* (mp)	Observații / Referințe
A1	81689	22.500	Sector cadastral:7 Teren neimprejmuit;

B. Partea II. Proprietari și acte

Inscrieri privitoare la dreptul de proprietate și alte drepturi reale		Referințe
14572 / 27/11/2017		
Act Notarial nr. 5100, din 20/11/2017 emis de Danciu Ilie;		
B3	Intabulare, drept de PROPRIETATE bun comun, dobandit prin Conventie, cota actuala 1/1, cota initiala 1/1 1) SCARLAT CRISTIAN VALENTIN, , casatorit cu 2) SCARLAT MIHAELA	A1

C. Partea III. SARCINI .

Inscrieri privind dezmembramintele dreptului de proprietate, drepturi reale de garanție și sarcini	Referințe
NU SUNT	

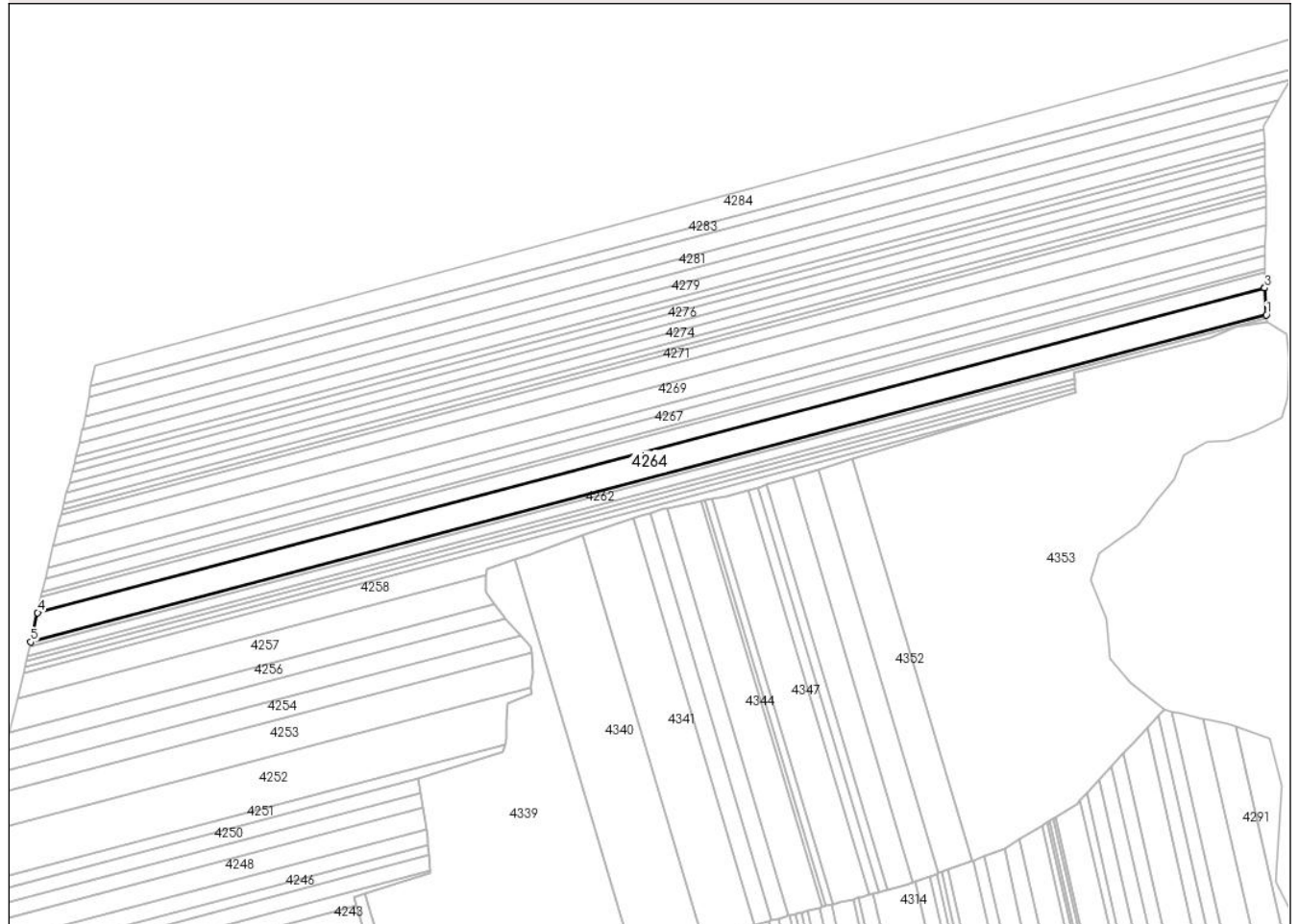
Anexa Nr. 1 La Partea I

Teren

Nr cadastral	Suprafața (mp)*	Observații / Referințe
81689	22.500	

* Suprafața este determinată în planul de proiecție Stereo 70.

DETALII LINIARE IMOBIL



Date referitoare la teren

Crt	Categorie folosință	Intravilan	Suprafața (mp)	Tarla	Parcelă	Nr. topo	Observații / Referințe
1	arabil	NU	22.500	9	82	-	

Lungime Segmente

1) Valorile lungimilor segmentelor sunt obținute din proiecție în plan.

Punct început	X / Y	Punct sfârșit	X / Y	Lungime segment (** (m)
1	483.249,994 345.700,367	2	483.248,647 345.722,338	22.012
2	483.248,647 345.722,338	3	483.248,648 345.722,401	0.063
3	483.248,648 345.722,401	4	482.247,195 345.457,57	1035.878
4	482.247,195 345.457,57	5	482.241,612 345.433,704	24.51
5	482.241,612 345.433,704	1	483.249,994 345.700,367	1043.045

**** Lungimile segmentelor sunt determinate în planul de proiecție Stereo 70 și sunt rotunjite la 1 milimetru.**

***** Distanța dintre puncte este formată din segmente cumulate ce sunt mai mici decât valoarea 1 milimetru.**

**DATE DESPRE IMOBILUL NR. 4265**

Oficiul de Cadastru și Publicitate Imobiliară ARGES
Biroul de Cadastru și Publicitate Imobiliară Costesti

A. Partea I. Descrierea imobilului

TEREN Extravilan

Adresa: Jud. Arges

Nr. Crt	Nr cadastral Nr. topografic	Suprafața* (mp)	Observații / Referințe
A1		12.200	Sector cadastral:7 Teren neimprejmuit;

B. Partea II. Proprietari și acte

Inscrieri privitoare la dreptul de proprietate și alte drepturi reale		Referințe
/		
Act Administrativ nr. 125379, din 29/11/2003 emis de CJPSDPAT ARGES (Extras din registrul de deces nr.40 din data de 22.05.2001 emis de primăria comunei Stolnici ;)		
B1	Intabulare, drept de PROPRIETATE, dobândit prin Reconstituire, cota actuala 1/1, cota initiala 1/1 1) GROSU DUMITRU DEFUNCT:Da 2) GROSU IOANA 3) GROSU IANA, lipsă CNP 4) TURNEA IOANA, lipsă CNP 5) NISTOROAIA ELISABETA, lipsă CNP	A1

C. Partea III. SARCINI .

Inscrieri privind dezmembramintele dreptului de proprietate, drepturi reale de garanție și sarcini	Referințe
NU SUNT	

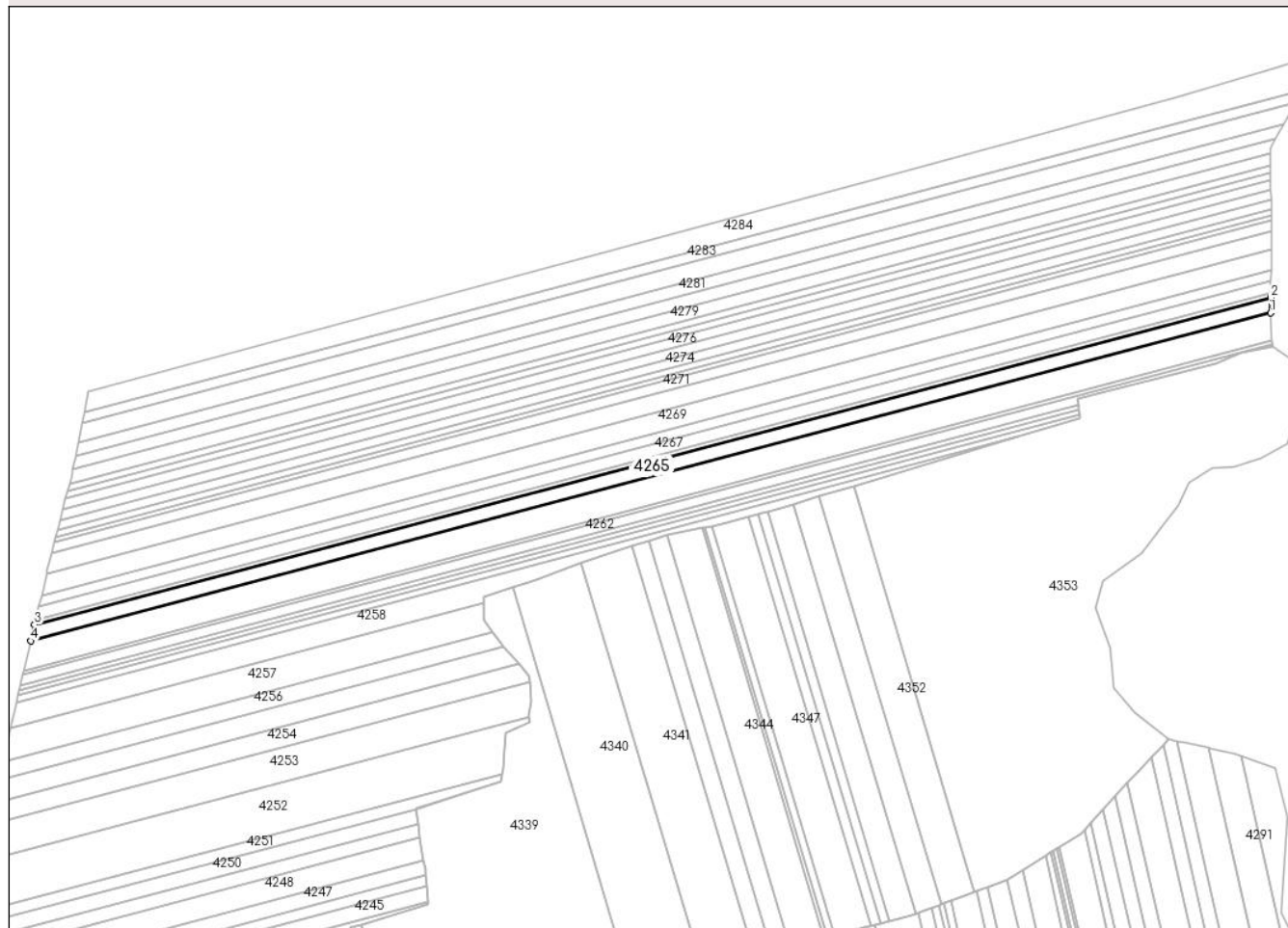
Anexa Nr. 1 La Partea I

Teren

Nr cadastral	Suprafața (mp)*	Observații / Referințe
	12.200	

* Suprafața este determinată în planul de proiecție Stereo 70.

DETALII LINIARE IMOBIL



Date referitoare la teren

Crt	Categorie folosință	Intravilan	Suprafața (mp)	Tarla	Parcelă	Nr. topo	Observații / Referințe
1	arabil	NU	12.200	9	82	-	

Lungime Segmente

1) Valorile lungimilor segmentelor sunt obținute din proiecție în plan.

Punct început	X / Y	Punct sfârșit	X / Y	Lungime segment (** (m)
1	483.248,648 345.722,401	2	483.248,82 345.734,647	12.247
2	483.248,82 345.734,647	3	482.250,236 345.470,574	1032.911
3	482.250,236 345.470,574	4	482.247,195 345.457,57	13.355
4	482.247,195 345.457,57	1	483.248,648 345.722,401	1035.878

** Lungimile segmentelor sunt determinate în planul de proiecție Stereo 70 și sunt rotunjite la 1 milimetru.

***** Distanţa dintre puncte este formată din segmente cumulate ce sunt mai mici decât valoarea 1 milimetru.**

**DATE DESPRE IMOBILUL NR. 4266**

Oficiul de Cadastru și Publicitate Imobiliară ARGES
Biroul de Cadastru și Publicitate Imobiliară Costesti

A. Partea I. Descrierea imobilului

TEREN Extravilan

Adresa: Jud. Arges

Nr. Crt	Nr cadastral Nr. topografic	Suprafața* (mp)	Observații / Referințe
A1		3.700	Sector cadastral:7 Teren neimprejmuit;

B. Partea II. Proprietari și acte

Inscrieri privitoare la dreptul de proprietate și alte drepturi reale		Referințe
/		
Act Notarial nr. 24, din 10/03/2010 emis de BNPA DANCIU SI SIMONESCU DIACONU;		
B1	Intabulare, drept de PROPRIETATE bun propriu , dobandit prin lesire Din Indiviziune, cota actuala 1/1, cota initiala 1/1 1) CÎCU RODICA	A1

C. Partea III. SARCINI .

Inscrieri privind dezmembramintele dreptului de proprietate, drepturi reale de garanție și sarcini	Referințe
NU SUNT	

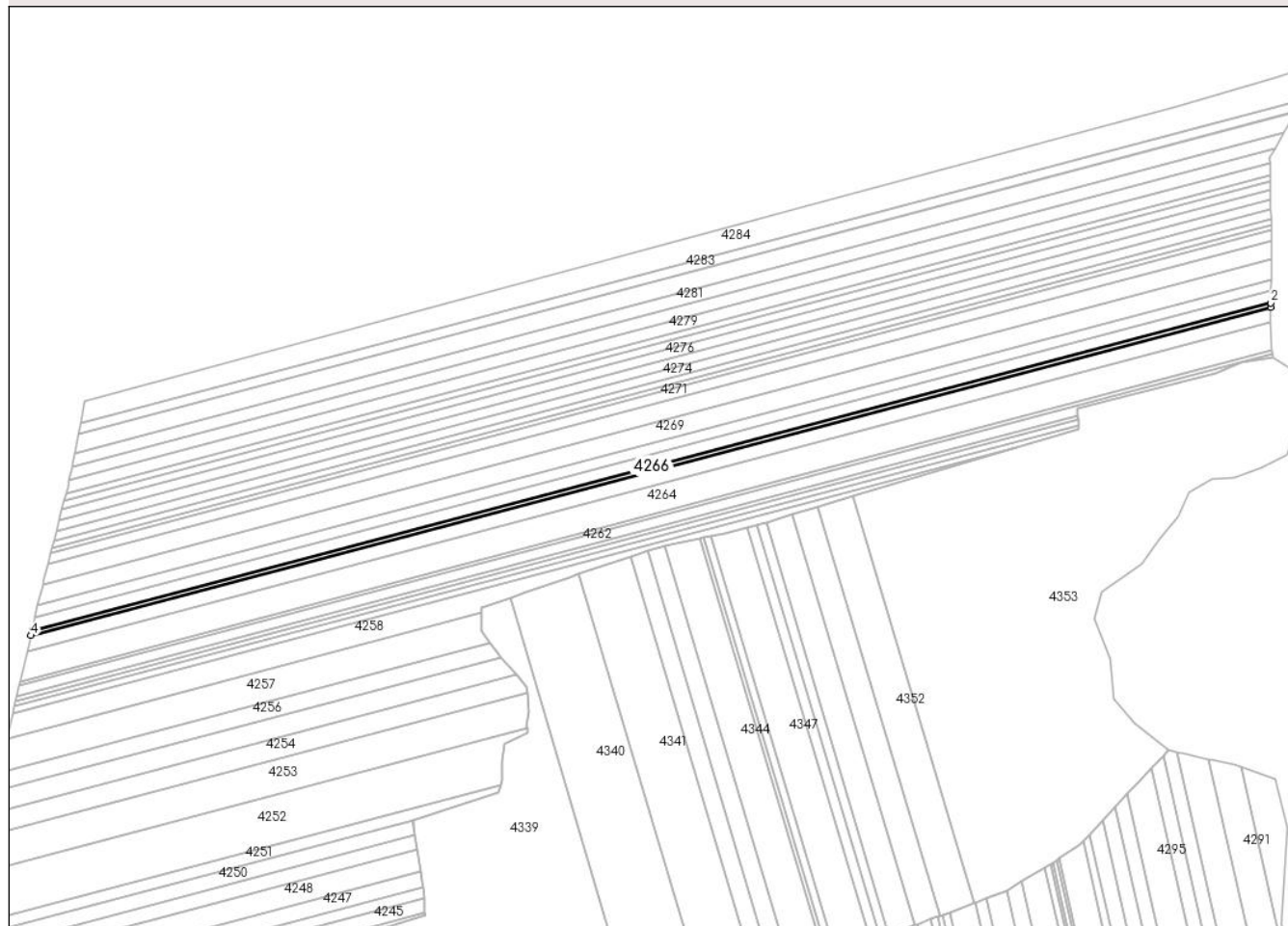
Anexa Nr. 1 La Partea I

Teren

Nr cadastral	Suprafața (mp)*	Observații / Referințe
	3.700	

* Suprafața este determinată în planul de proiecție Stereo 70.

DETALII LINIARE IMOBIL



Date referitoare la teren

Crt	Categorie folosință	Intravilan	Suprafața (mp)	Tarla	Parcelă	Nr. topo	Observații / Referințe
1	arabil	NU	3.700	9	82	-	

Lungime Segmente

1) Valorile lungimilor segmentelor sunt obținute din proiecție în plan.

Punct început	X / Y	Punct sfârșit	X / Y	Lungime segment (** (m)
1	483.248,82 345.734,647	2	483.248,873 345.738,368	3.721
2	483.248,873 345.738,368	3	482.251,161 345.474,525	1032.009
3	482.251,161 345.474,525	4	482.250,236 345.470,574	4.058
4	482.250,236 345.470,574	1	483.248,82 345.734,647	1032.911

** Lungimile segmentelor sunt determinate în planul de proiecție Stereo 70 și sunt rotunjite la 1 milimetru.

***** Distanţa dintre puncte este formată din segmente cumulate ce sunt mai mici decât valoarea 1 milimetru.**

**DATE DESPRE IMOBILUL NR. 4267**

Oficiul de Cadastru și Publicitate Imobiliară ARGES
Biroul de Cadastru și Publicitate Imobiliară Costesti

A. Partea I. Descrierea imobilului

TEREN Extravilan

Adresa: Jud. Arges

Nr. Crt	Nr cadastral Nr. topografic	Suprafața* (mp)	Observații / Referințe
A1		10.000	Sector cadastral:7 Teren neimprejmuit;

B. Partea II. Proprietari și acte

Inscrieri privitoare la dreptul de proprietate și alte drepturi reale	Referințe
/	
Act Notarial nr. 23, din 21/01/2005 emis de BNP GRECU CARMEN;	
B1	A1
Intabulare, drept de PROPRIETATE bun propriu, dobandit prin Succesiune, cota actuala 1/1, cota initiala 1/1 1) IORGA R MARIA	

C. Partea III. SARCINI .

Inscrieri privind dezmembramintele dreptului de proprietate, drepturi reale de garanție și sarcini	Referințe
NU SUNT	

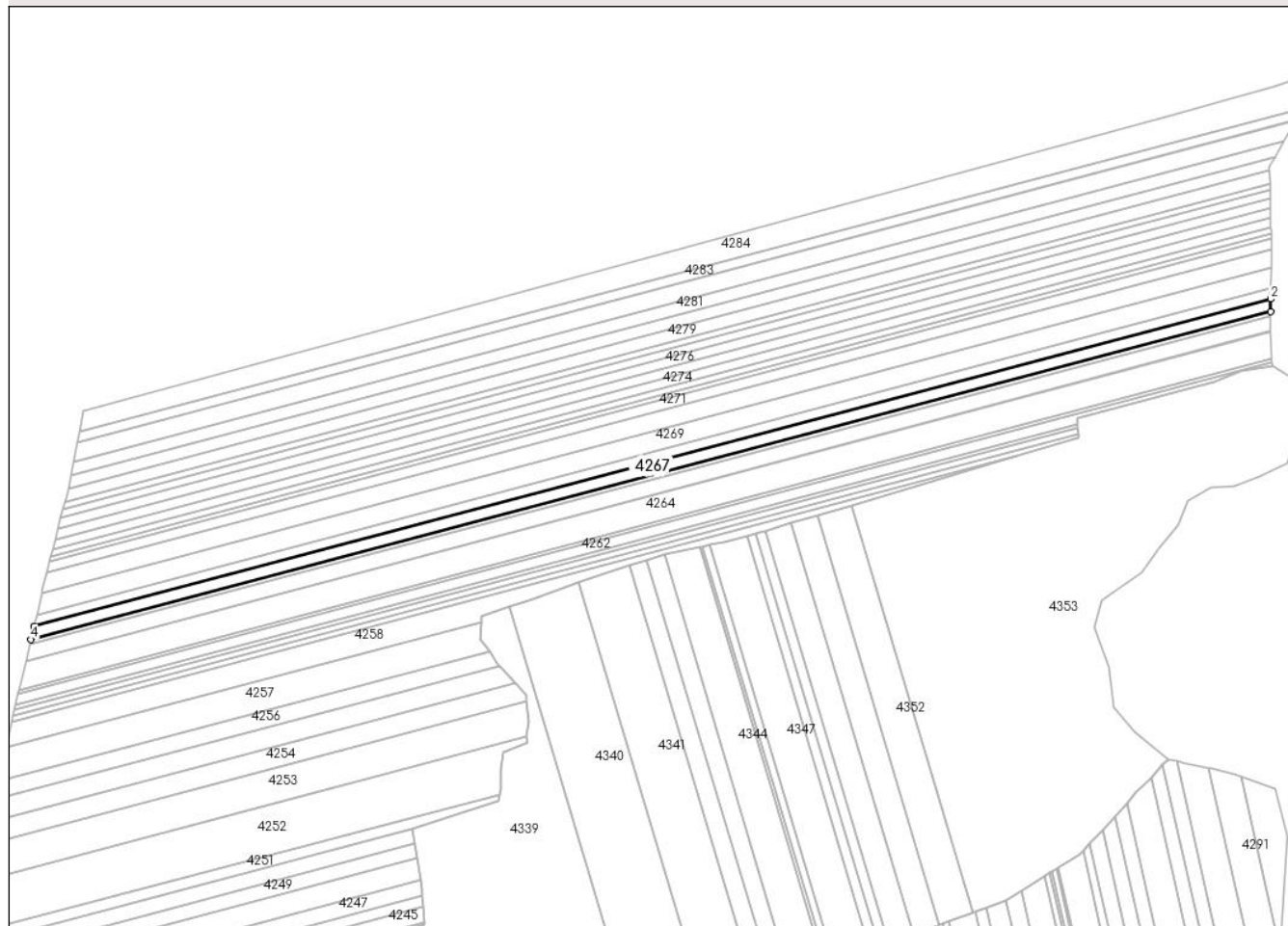
Anexa Nr. 1 La Partea I

Teren

Nr cadastral	Suprafața (mp)*	Observații / Referințe
	10.000	

* Suprafața este determinată în planul de proiecție Stereo 70.

DETALII LINIARE IMOBIL



Date referitoare la teren

Crt	Categorie folosință	Intravilan	Suprafața (mp)	Tarla	Parcelă	Nr. topo	Observații / Referințe
1	arabil	NU	10.000	9	82	-	

Lungime Segmente

1) Valorile lungimilor segmentelor sunt obținute din proiecție în plan.

Punct început	X / Y	Punct sfârșit	X / Y	Lungime segment (** (m)
1	483.248,873 345.738,368	2	483.249,014 345.748,44	10.073
2	483.249,014 345.748,44	3	482.253,663 345.485,222	1029.567
3	482.253,663 345.485,222	4	482.251,161 345.474,525	10.986
4	482.251,161 345.474,525	1	483.248,873 345.738,368	1032.009

** Lungimile segmentelor sunt determinate în planul de proiecție Stereo 70 și sunt rotunjite la 1 milimetru.

***** Distanţa dintre puncte este formată din segmente cumulate ce sunt mai mici decât valoarea 1 milimetru.**

**DATE DESPRE IMOBILUL NR. 4268**

Oficiul de Cadastru și Publicitate Imobiliară ARGES
Biroul de Cadastru și Publicitate Imobiliară Costesti

A. Partea I. Descrierea imobilului

TEREN Extravilan

Adresa: Jud. Arges

Nr. Crt	Nr cadastral Nr. topografic	Suprafața* (mp)	Observații / Referințe
A1		8.700	Sector cadastral:7 Teren neimprejmuit;

B. Partea II. Proprietari și acte

Inscrieri privitoare la dreptul de proprietate și alte drepturi reale		Referințe
/		
Act Notarial nr. 75, din 23/02/2016 emis de BIN DUMITRU SANDA MAGDALENA;		
B1	Intabulare, drept de PROPRIETATE bun propriu , dobandit prin lesire Din Indiviziune, cota actuala 1/1, cota initiala 1/1 1) DRAGAN SEVASTIAN	A1

C. Partea III. SARCINI .

Inscrieri privind dezmembramintele dreptului de proprietate, drepturi reale de garanție și sarcini	Referințe
NU SUNT	

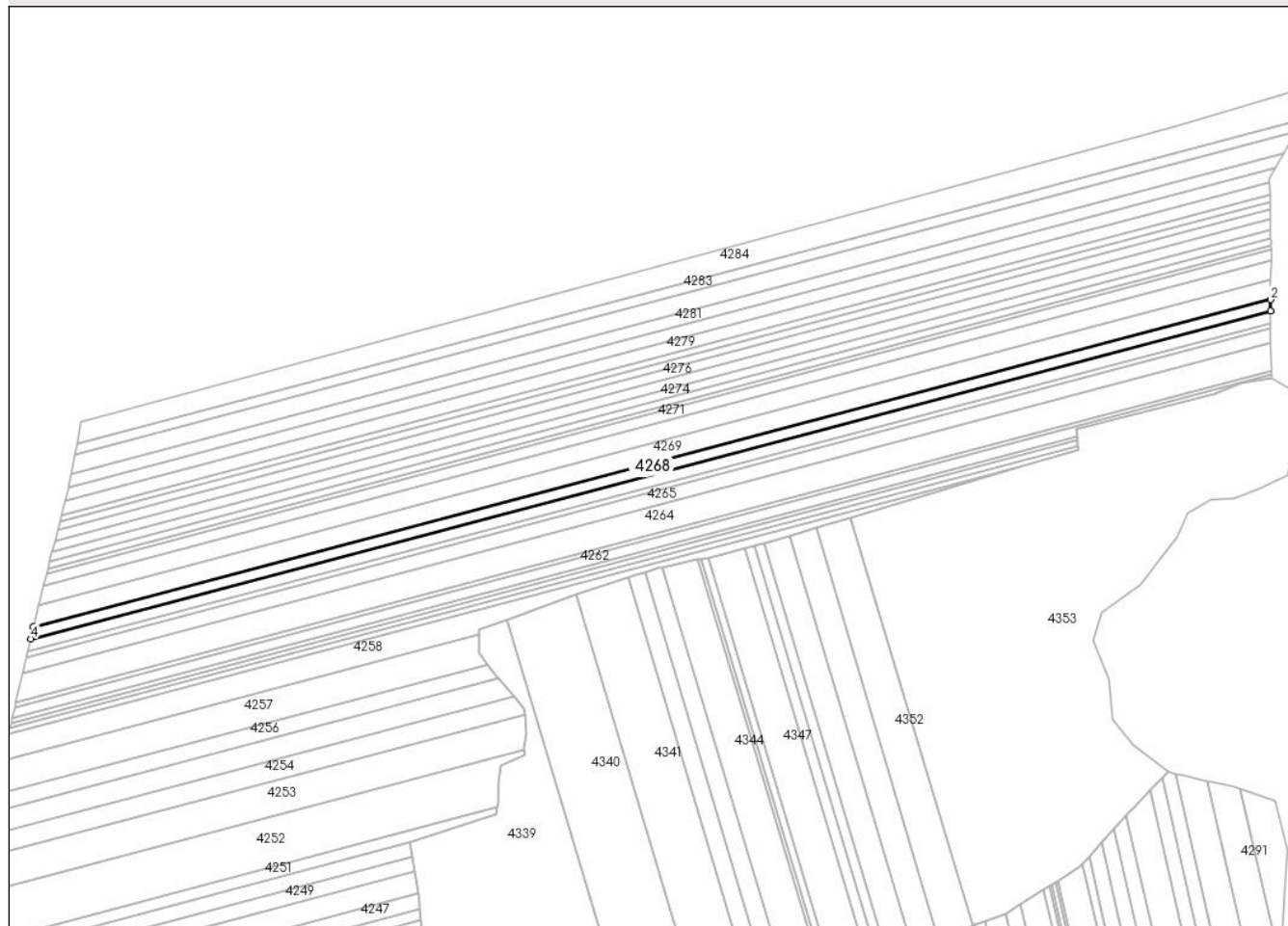
Anexa Nr. 1 La Partea I

Teren

Nr cadastral	Suprafața (mp)*	Observații / Referințe
	8.700	

* Suprafața este determinată în planul de proiecție Stereo 70.

DETALII LINIARE IMOBIL



Date referitoare la teren

Crt	Categorie folosință	Intravilan	Suprafața (mp)	Tarla	Parcelă	Nr. topo	Observații / Referințe
1	arabil	NU	8.700	9	82	-	

Lungime Segmente

1) Valorile lungimilor segmentelor sunt obținute din proiecție în plan.

Punct început	X / Y	Punct sfârșit	X / Y	Lungime segment (** (m)
1	483.249,014 345.748,44	2	483.249,138 345.757,222	8.783
2	483.249,138 345.757,222	3	482.255,844 345.494,548	1027.439
3	482.255,844 345.494,548	4	482.253,663 345.485,222	9.578
4	482.253,663 345.485,222	1	483.249,014 345.748,44	1029.567

** Lungimile segmentelor sunt determinate în planul de proiecție Stereo 70 și sunt rotunjite la 1 milimetru.

***** Distanţa dintre puncte este formată din segmente cumulate ce sunt mai mici decât valoarea 1 milimetru.**

**DATE DESPRE IMOBILUL NR. 4269**

Oficiul de Cadastru și Publicitate Imobiliară ARGES
Biroul de Cadastru și Publicitate Imobiliară Costesti

A. Partea I. Descrierea imobilului

TEREN Extravilan

Adresa: Jud. Arges

Nr. Crt	Nr cadastral Nr. topografic	Suprafața* (mp)	Observații / Referințe
A1		16.000	Sector cadastral:7 Teren neimprejmuit;

B. Partea II. Proprietari și acte

Inscrieri privitoare la dreptul de proprietate și alte drepturi reale		Referințe
/		
Act Notarial nr. 75, din 23/02/2016 emis de BIN DUMITRU SANDA MAGDALENA;		
B1	Intabulare, drept de PROPRIETATE bun propriu , dobandit prin lesire Din Indiviziune, cota actuala 1/1, cota initiala 1/1 1) DRĂGAN CONSTANTIN	A1

C. Partea III. SARCINI .

Inscrieri privind dezmembramintele dreptului de proprietate, drepturi reale de garanție și sarcini	Referințe
NU SUNT	

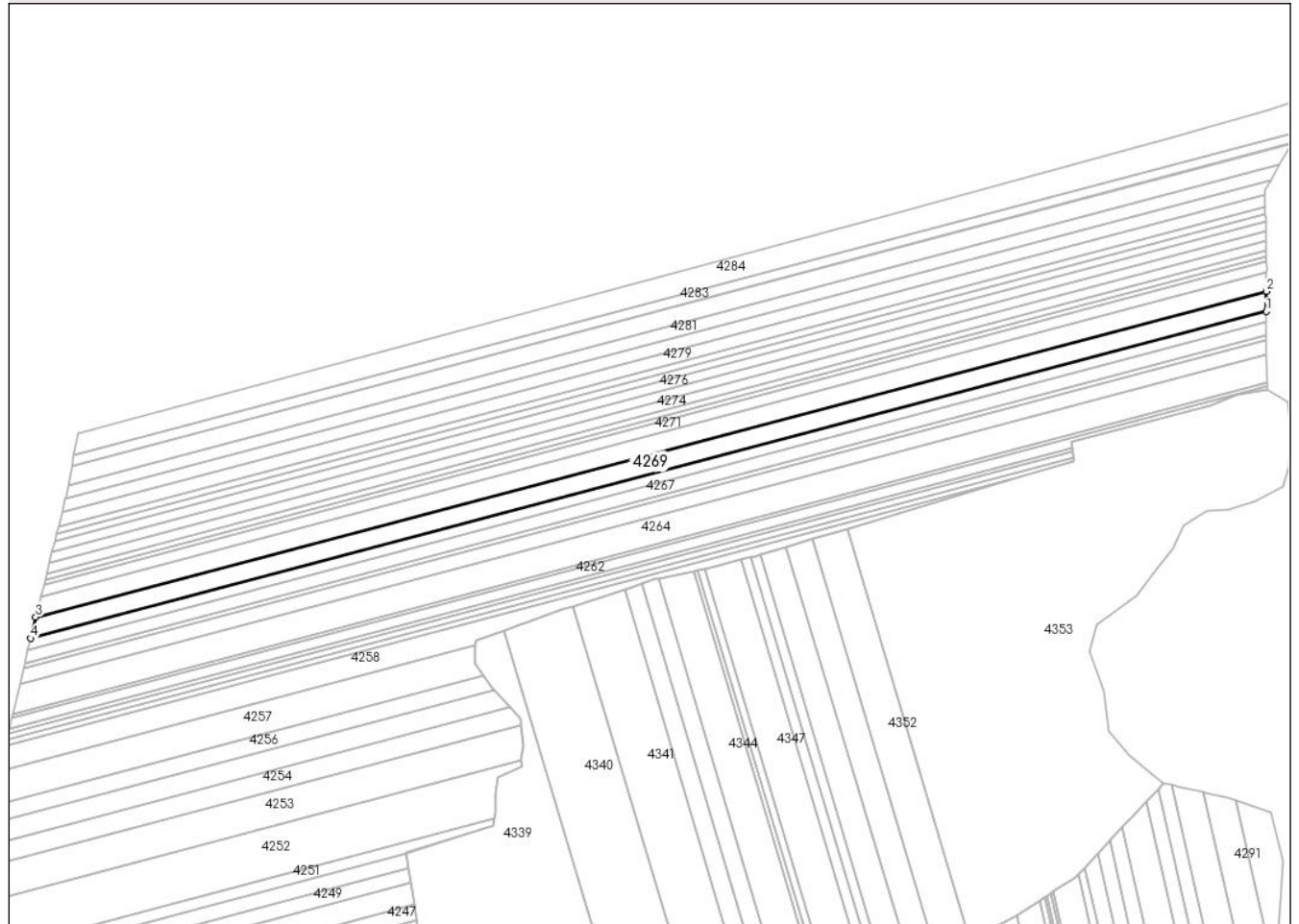
Anexa Nr. 1 La Partea I

Teren

Nr cadastral	Suprafața (mp)*	Observații / Referințe
	16.000	

* Suprafața este determinată în planul de proiecție Stereo 70.

DETALII LINIARE IMOBIL



Date referitoare la teren

Crt	Categorie folosință	Intravilan	Suprafața (mp)	Tarla	Parcelă	Nr. topo	Observații / Referințe
1	arabil	NU	16.000	9	82	-	

Lungime Segmente

1) Valorile lungimilor segmentelor sunt obținute din proiecție în plan.

Punct început	X / Y	Punct sfârșit	X / Y	Lungime segment (** (m)
1	483.249,138 345.757,222	2	483.249,366 345.773,421	16.201
2	483.249,366 345.773,421	3	482.259,868 345.511,751	1023.512
3	482.259,868 345.511,751	4	482.255,844 345.494,548	17.667
4	482.255,844 345.494,548	1	483.249,138 345.757,222	1027.439

** Lungimile segmentelor sunt determinate în planul de proiecție Stereo 70 și sunt rotunjite la 1 milimetru.

***** Distanţa dintre puncte este formată din segmente cumulate ce sunt mai mici decât valoarea 1 milimetru.**

**DATE DESPRE IMOBILUL NR. 4270**

Oficiul de Cadastru și Publicitate Imobiliară ARGES
Biroul de Cadastru și Publicitate Imobiliară Costesti

A. Partea I. Descrierea imobilului

TEREN Extravilan

Adresa: Jud. Arges

Nr. Crt	Nr cadastral Nr. topografic	Suprafața* (mp)	Observații / Referințe
A1		15.000	Sector cadastral:7 Teren neimprejmuit;

B. Partea II. Proprietari și acte

Inscrieri privitoare la dreptul de proprietate și alte drepturi reale	Referințe
/	
Act Notarial nr. 321, din 17/08/2015 emis de BIN GRECU CARMEN;	
B1	A1
Intabulare, drept de PROPRIETATE bun propriu , dobandit prin Succesiune, cota actuala 1/1, cota initiala 1/1 1) NEDELEA GR MARIN	

C. Partea III. SARCINI .

Inscrieri privind dezmembramintele dreptului de proprietate, drepturi reale de garanție și sarcini	Referințe
NU SUNT	

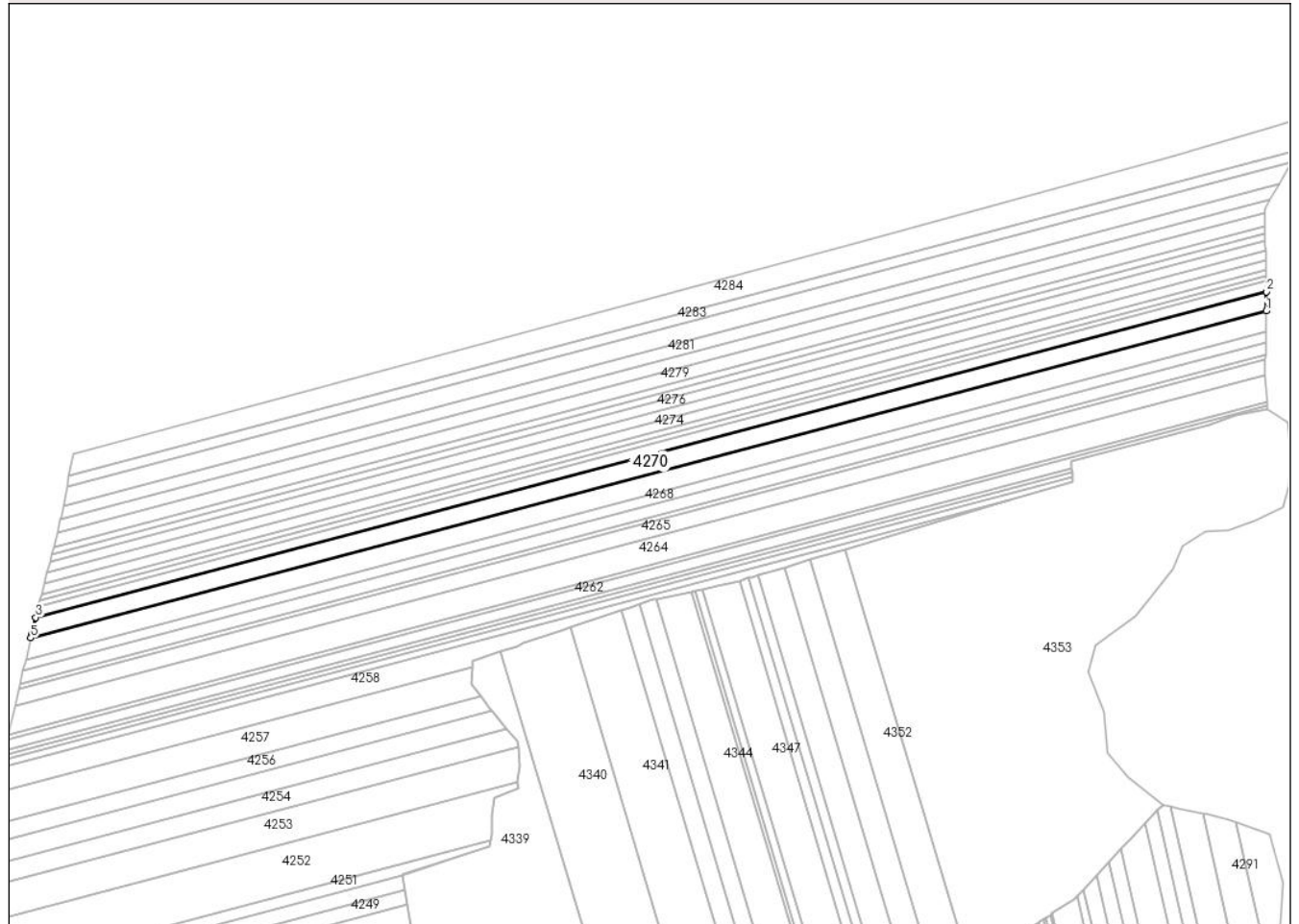
Anexa Nr. 1 La Partea I

Teren

Nr cadastral	Suprafața (mp)*	Observații / Referințe
	15.000	

* Suprafața este determinată în planul de proiecție Stereo 70.

DETALII LINIARE IMOBIL



Date referitoare la teren

Crt	Categorie folosință	Intravilan	Suprafața (mp)	Tarla	Parcelă	Nr. topo	Observații / Referințe
1	arabil	NU	15.000	9	82	-	

Lungime Segmente

1) Valorile lungimilor segmentelor sunt obținute din proiecție în plan.

Punct început	X / Y	Punct sfârșit	X / Y	Lungime segment (** (m)
1	483.249,366 345.773,421	2	483.249,58 345.788,666	15.247
2	483.249,58 345.788,666	3	482.263,967 345.528,024	1019.494
3	482.263,967 345.528,024	4	482.260,579 345.514,789	13.662
4	482.260,579 345.514,789	5	482.259,868 345.511,751	3.12
5	482.259,868 345.511,751	1	483.249,366 345.773,421	1023.512

**** Lungimile segmentelor sunt determinate în planul de proiecție Stereo 70 și sunt rotunjite la 1 milimetru.**

***** Distanța dintre puncte este formată din segmente cumulate ce sunt mai mici decât valoarea 1 milimetru.**

**DATE DESPRE IMOBILUL NR. 4271**

Oficiul de Cadastru și Publicitate Imobiliară ARGES
Biroul de Cadastru și Publicitate Imobiliară Costesti

A. Partea I. Descrierea imobilului

TEREN Extravilan

Adresa: Jud. Arges

Nr. Crt	Nr cadastral Nr. topografic	Suprafața* (mp)	Observații / Referințe
A1		8.500	Sector cadastral:7 Teren neimprejmuit;

B. Partea II. Proprietari și acte

Inscrieri privitoare la dreptul de proprietate și alte drepturi reale		Referințe
/		
Act Administrativ nr. 33, din 17/07/1991 emis de CJALFF ARGES (anexa nr.3, pozitia 226; proces verbal de punere in posesie nr.32 din data de 27,10,2016 emis de primaria comunei Stolnici);		
B1	Inscrierea provizorie, drept de PROPRIETATE, dobandit prin Lege, cota actuala 1/1, cota initiala 1/1 1) DÎDA NICOLAE, lipsă CNP	A1

C. Partea III. SARCINI .

Inscrieri privind dezmembramintele dreptului de proprietate, drepturi reale de garanție și sarcini	Referințe
NU SUNT	

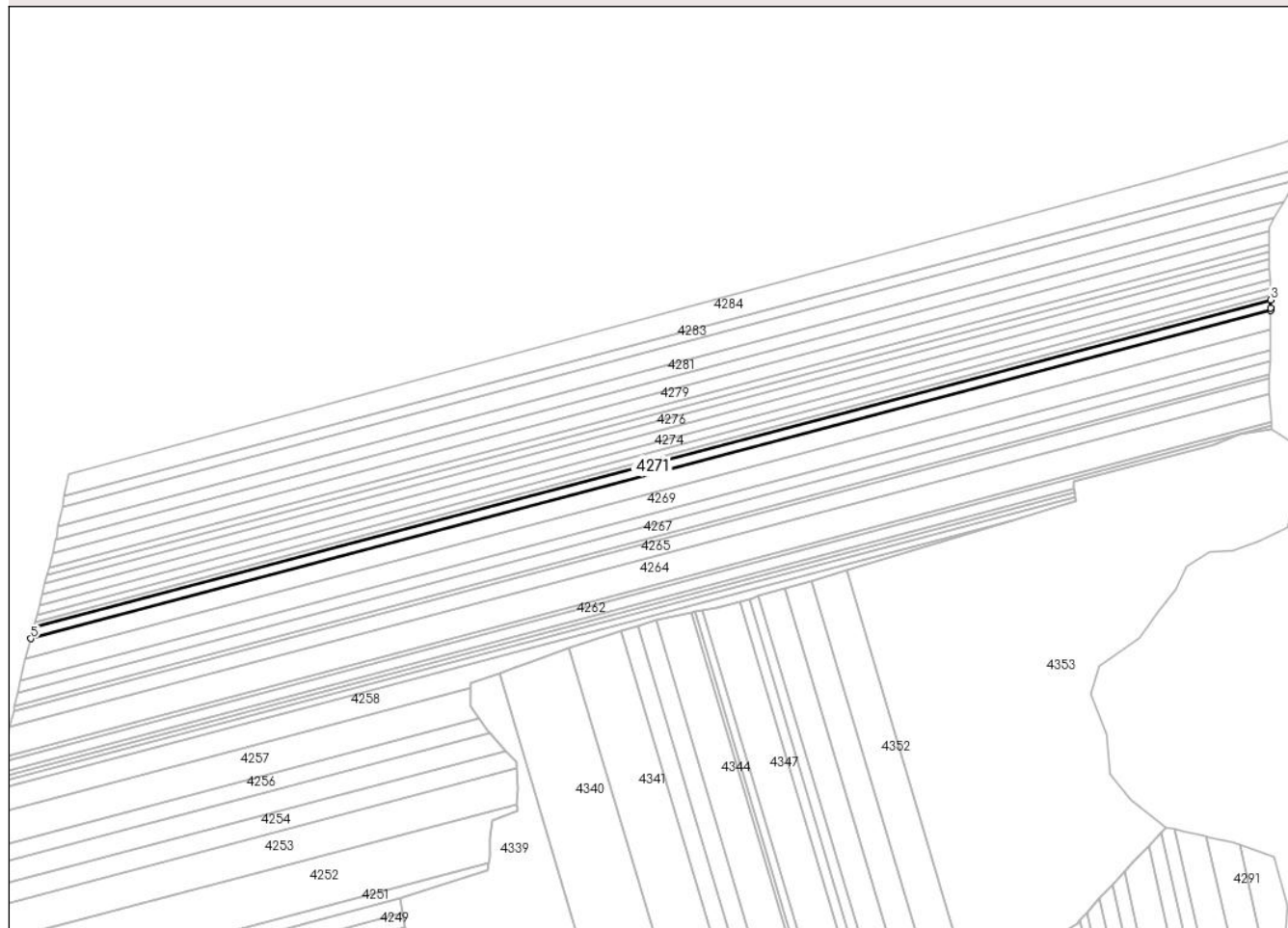
Anexa Nr. 1 La Partea I

Teren

Nr cadastral	Suprafața (mp)*	Observații / Referințe
	8.500	

* Suprafața este determinată în planul de proiecție Stereo 70.

DETALII LINIARE IMOBIL



Date referitoare la teren

Crt	Categorie folosință	Intravilan	Suprafața (mp)	Tarla	Parcelă	Nr. topo	Observații / Referințe
1	arabil	NU	8.500	9	82	-	

Lungime Segmente

1) Valorile lungimilor segmentelor sunt obținute din proiecție în plan.

Punct început	X / Y	Punct sfârșit	X / Y	Lungime segment (** (m)
1	483.249,58 345.788,666	2	483.249,61 345.790,807	2.141
2	483.249,61 345.790,807	3	483.249,457 345.797,269	6.464
3	483.249,457 345.797,269	4	482.266,338 345.537,285	1016.914
4	482.266,338 345.537,285	5	482.263,967 345.528,024	9.56
5	482.263,967 345.528,024	1	483.249,58 345.788,666	1019.494

**** Lungimile segmentelor sunt determinate în planul de proiecție Stereo 70 și sunt rotunjite la 1 milimetru.**

***** Distanța dintre puncte este formată din segmente cumulate ce sunt mai mici decât valoarea 1 milimetru.**

**DATE DESPRE IMOBILUL NR. 4272**

Oficiul de Cadastru și Publicitate Imobiliară ARGES
Biroul de Cadastru și Publicitate Imobiliară Costesti

A. Partea I. Descrierea imobilului

TEREN Extravilan

Adresa: Jud. Arges

Nr. Crt	Nr cadastral Nr. topografic	Suprafața* (mp)	Observații / Referințe
A1		3.700	Sector cadastral:7 Teren neimprejmuit;

B. Partea II. Proprietari și acte

Inscrieri privitoare la dreptul de proprietate și alte drepturi reale	Referințe
/	
Act Administrativ nr. 16507, din 02/07/1993 emis de CJPSDPAT ARGES;	
B1	A1
Intabulare, drept de PROPRIETATE, dobandit prin Reconstituire, cota actuala 1/1, cota initiala 1/1	
1) NEACȘU GHEORGHE	

C. Partea III. SARCINI .

Inscrieri privind dezmembramintele dreptului de proprietate, drepturi reale de garanție și sarcini	Referințe
NU SUNT	

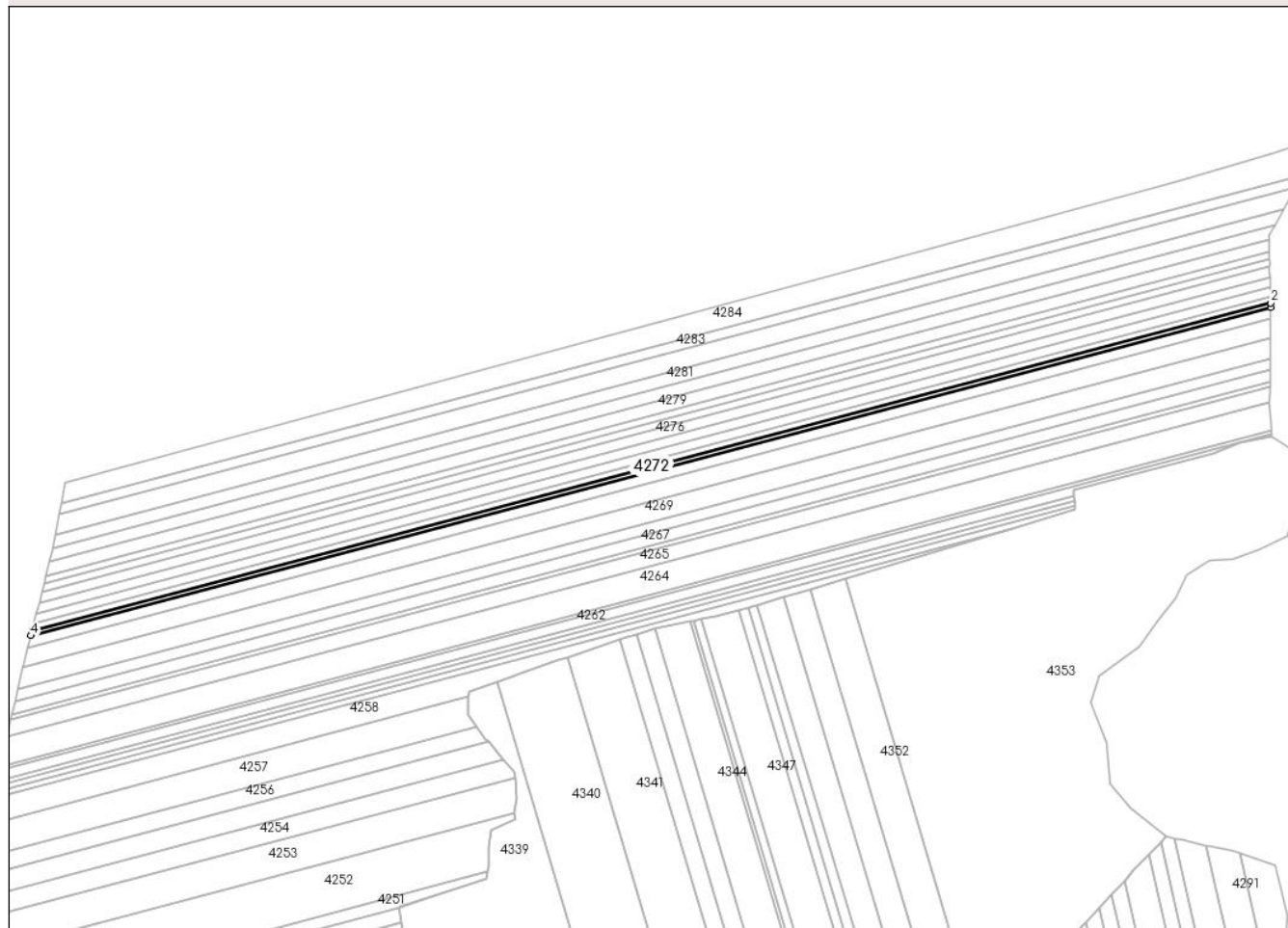
Anexa Nr. 1 La Partea I

Teren

Nr cadastral	Suprafața (mp)*	Observații / Referințe
	3.700	

* Suprafața este determinată în planul de proiecție Stereo 70.

DETALII LINIARE IMOBIL



Date referitoare la teren

Crt	Categorie folosință	Intra vilan	Suprafața (mp)	Tarla	Parcelă	Nr. topo	Observații / Referințe
1	arabil	NU	3.700	9	82	-	

Lungime Segmente

1) Valorile lungimilor segmentelor sunt obținute din proiecție în plan.

Punct început	X / Y	Punct sfârșit	X / Y	Lungime segment (** (m)
1	483.249,457 345.797,269	2	483.249,367 345.801,011	3.743
2	483.249,367 345.801,011	3	482.267,372 345.541,325	1015.751
3	482.267,372 345.541,325	4	482.266,338 345.537,285	4.17
4	482.266,338 345.537,285	1	483.249,457 345.797,269	1016.914

** Lungimile segmentelor sunt determinate în planul de proiecție Stereo 70 și sunt rotunjite la 1 milimetru.

***** Distanţa dintre puncte este formată din segmente cumulate ce sunt mai mici decât valoarea 1 milimetru.**

**DATE DESPRE IMOBILUL NR. 4273**

Oficiul de Cadastru și Publicitate Imobiliară ARGES
Biroul de Cadastru și Publicitate Imobiliară Costesti

A. Partea I. Descrierea imobilului

TEREN Extravilan

Adresa: Jud. Arges

Nr. Crt	Nr cadastral Nr. topografic	Suprafața* (mp)	Observații / Referințe
A1		5.000	Sector cadastral:7 Teren neimprejmuit;

B. Partea II. Proprietari și acte

Inscrieri privitoare la dreptul de proprietate și alte drepturi reale	Referințe
/	
Act Administrativ nr. 90863, din 25/04/1997 emis de CJPSDPAT ARGES;	
B1	A1
Intabulare, drept de PROPRIETATE, dobandit prin Reconstituire, cota actuala 1/1, cota initiala 1/1	
1) IORGA N CONSTANTIN	

C. Partea III. SARCINI .

Inscrieri privind dezmembramintele dreptului de proprietate, drepturi reale de garanție și sarcini	Referințe
NU SUNT	

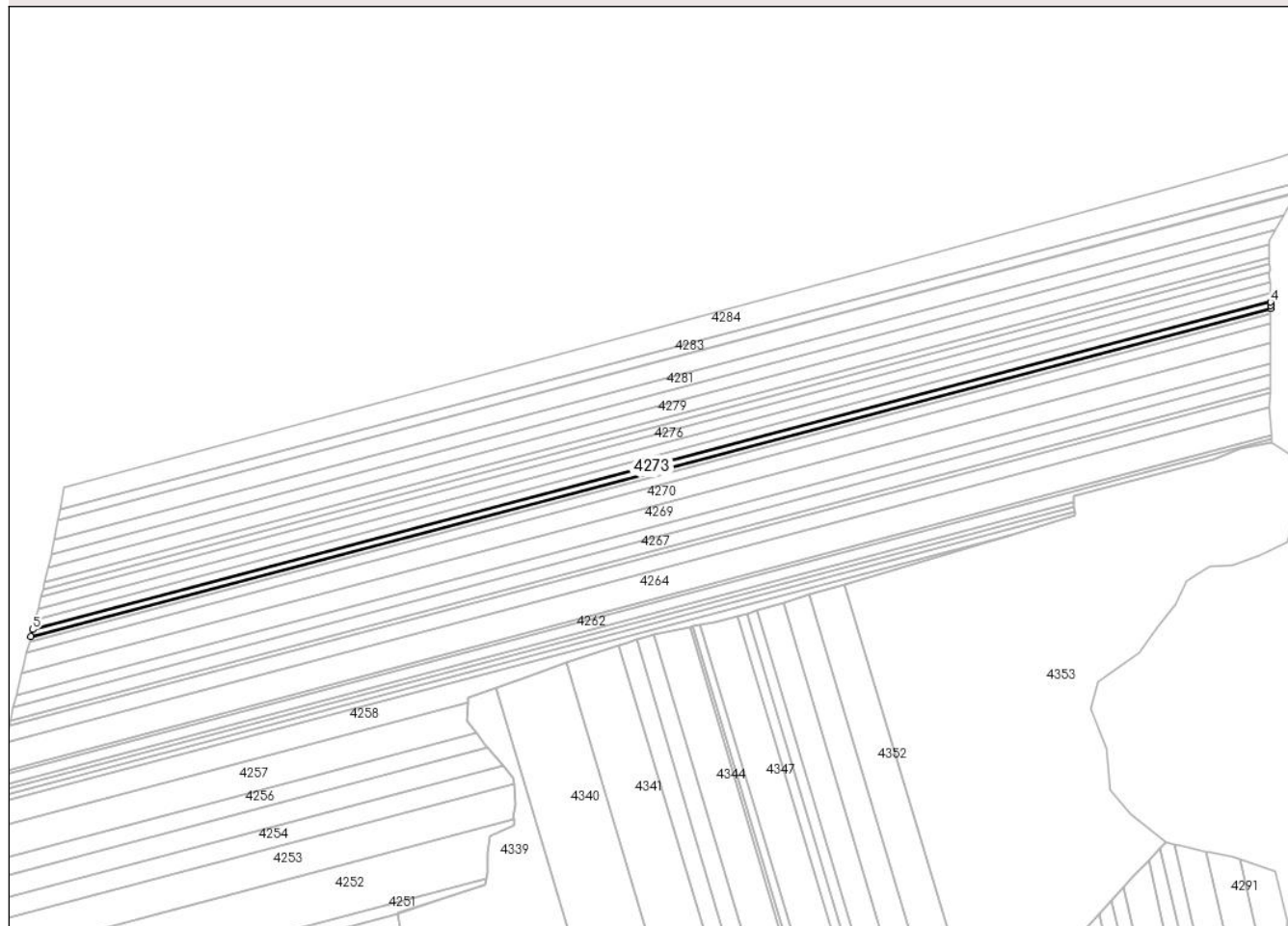
Anexa Nr. 1 La Partea I

Teren

Nr cadastral	Suprafața (mp)*	Observații / Referințe
	5.000	

* Suprafața este determinată în planul de proiecție Stereo 70.

DETALII LINIARE IMOBIL



Date referitoare la teren

Crt	Categorie folosință	Intramilan	Suprafața (mp)	Tarla	Parcelă	Nr. topo	Observații / Referințe
1	arabil	NU	5.000	9	82	-	

Lungime Segmente

1) Valorile lungimilor segmentelor sunt obținute din proiecție în plan.

Punct început	X / Y	Punct sfârșit	X / Y	Lungime segment (** (m)
1	482.267,372 345.541,325	2	483.249,367 345.801,011	1015.751
2	483.249,367 345.801,011	3	483.249,456 345.803,489	2.48
3	483.249,456 345.803,489	4	483.249,247 345.806,074	2.593
4	483.249,247 345.806,074	5	482.268,771 345.546,79	1014.18
5	482.268,771 345.546,79	1	482.267,372 345.541,325	5.641

**** Lungimile segmentelor sunt determinate în planul de proiecție Stereo 70 și sunt rotunjite la 1 milimetru.**

***** Distanța dintre puncte este formată din segmente cumulate ce sunt mai mici decât valoarea 1 milimetru.**

**DATE DESPRE IMOBILUL NR. 4274**

Oficiul de Cadastru și Publicitate Imobiliară ARGES
Biroul de Cadastru și Publicitate Imobiliară Costesti

A. Partea I. Descrierea imobilului

TEREN Extravilan

Adresa: Jud. Arges

Nr. Crt	Nr cadastral Nr. topografic	Suprafața* (mp)	Observații / Referințe
A1		7.400	Sector cadastral:7 Teren neimprejmuit;

B. Partea II. Proprietari și acte

Inscrieri privitoare la dreptul de proprietate și alte drepturi reale		Referințe
/		
Act Administrativ nr. 55055, din 10/10/1994 emis de CJPSDPAT ARGES;		
B1	Intabulare, drept de PROPRIETATE, dobandit prin Reconstituire, cota actuala 1/1, cota initiala 1/1 1) PĂUNESCU OVIDIU 2) PĂUNESCU ILIE, lipsă CNP	A1

C. Partea III. SARCINI .

Inscrieri privind dezmembramintele dreptului de proprietate, drepturi reale de garanție și sarcini	Referințe
NU SUNT	

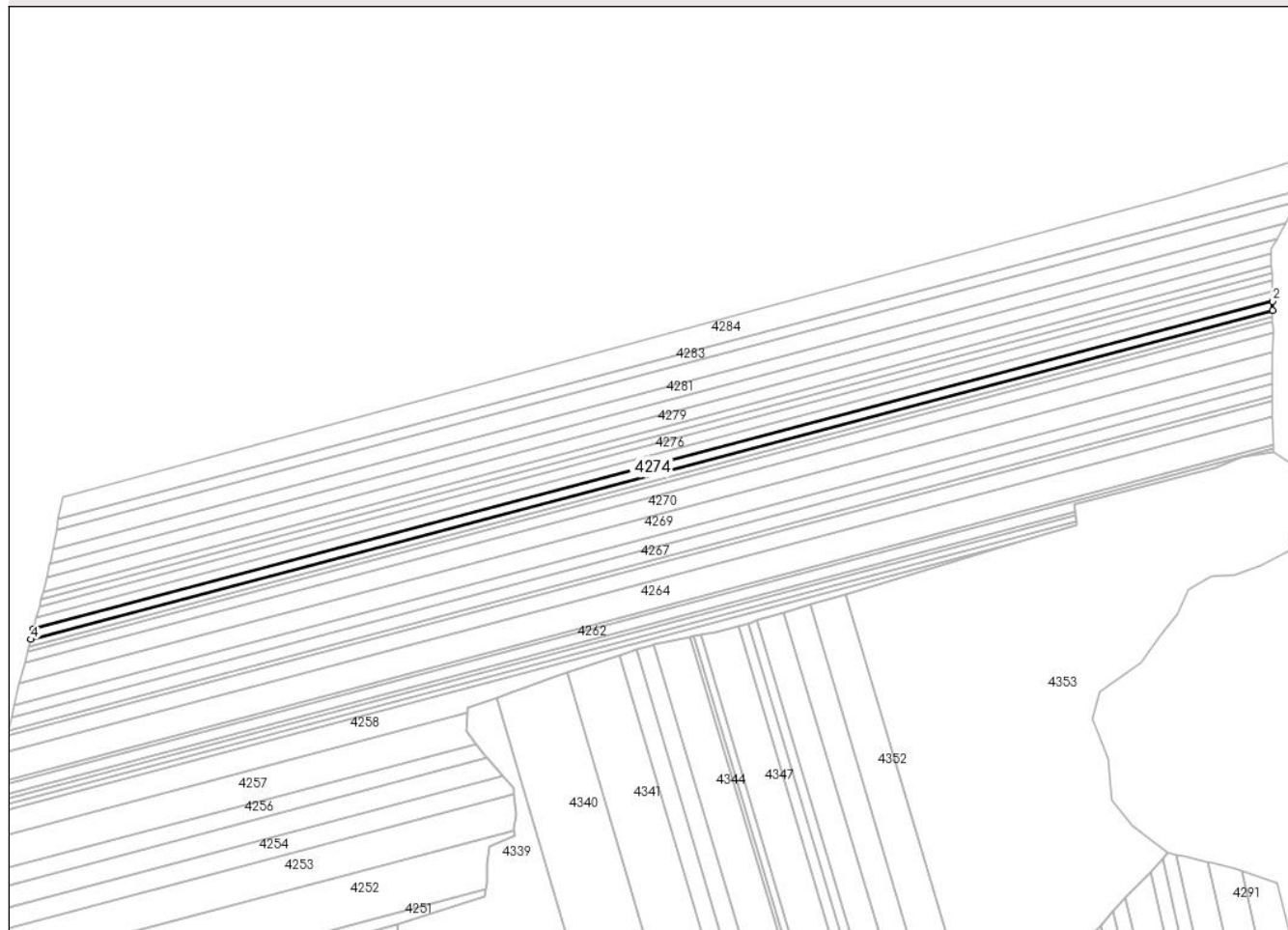
Anexa Nr. 1 La Partea I

Teren

Nr cadastral	Suprafața (mp)*	Observații / Referințe
	7.400	

* Suprafața este determinată în planul de proiecție Stereo 70.

DETALII LINIARE IMOBIL



Date referitoare la teren

Crt	Categorie folosință	Intravilan	Suprafața (mp)	Tarla	Parcelă	Nr. topo	Observații / Referințe
1	arabil	NU	7.400	9	82	-	

Lungime Segmente

1) Valorile lungimilor segmentelor sunt obținute din proiecție în plan.

Punct început	X / Y	Punct sfârșit	X / Y	Lungime segment (** (m)
1	483.249,247 345.806,074	2	483.249,068 345.813,583	7.511
2	483.249,068 345.813,583	3	482.270,846 345.554,895	1011.849
3	482.270,846 345.554,895	4	482.268,771 345.546,79	8.366
4	482.268,771 345.546,79	1	483.249,247 345.806,074	1014.18

** Lungimile segmentelor sunt determinate în planul de proiecție Stereo 70 și sunt rotunjite la 1 milimetru.

***** Distanţa dintre puncte este formată din segmente cumulate ce sunt mai mici decât valoarea 1 milimetru.**

**DATE DESPRE IMOBILUL NR. 4275**

Oficiul de Cadastru și Publicitate Imobiliară ARGES
Biroul de Cadastru și Publicitate Imobiliară Costesti

A. Partea I. Descrierea imobilului

TEREN Extravilan

Adresa: Jud. Arges

Nr. Crt	Nr cadastral Nr. topografic	Suprafața* (mp)	Observații / Referințe
A1		7.900	Sector cadastral:7 Teren neimprejmuit;

B. Partea II. Proprietari și acte

Inscrieri privitoare la dreptul de proprietate și alte drepturi reale		Referințe
/		
Hotarare Judecatoreasca nr. 1224, din 21/12/2015 emis de JUDECATORIA COSTESTI;		
B1	Intabulare, drept de PROPRIETATE bun propriu, dobandit prin lesire Din Indiviziune, cota actuala 1/1, cota initiala 1/1 1) SANDU MARIN	A1

C. Partea III. SARCINI .

Inscrieri privind dezmembramintele dreptului de proprietate, drepturi reale de garanție și sarcini	Referințe
NU SUNT	

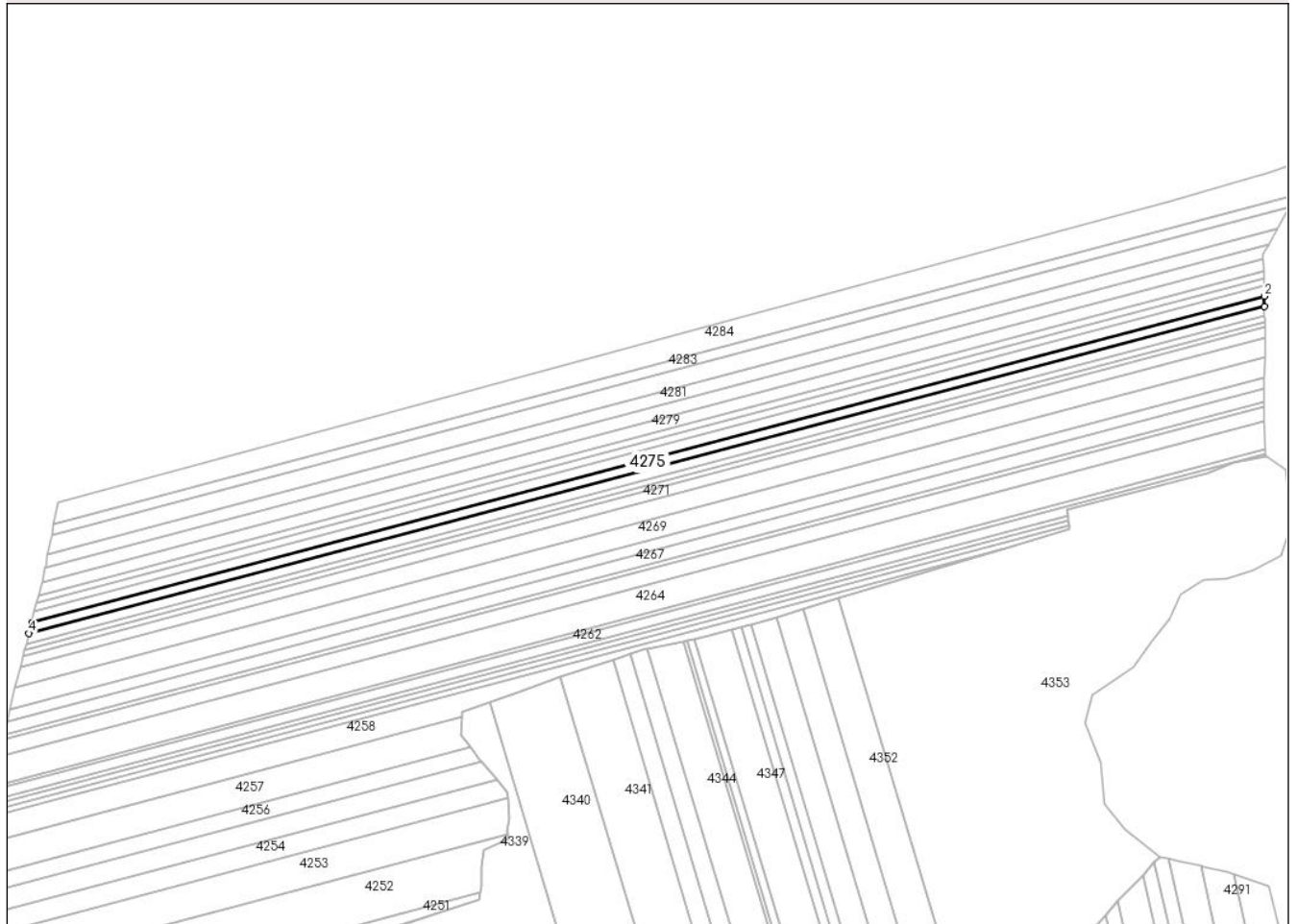
Anexa Nr. 1 La Partea I

Teren

Nr cadastral	Suprafața (mp)*	Observații / Referințe
	7.900	

* Suprafața este determinată în planul de proiecție Stereo 70.

DETALII LINIARE IMOBIL



Date referitoare la teren

Crt	Categorie folosință	Intravilan	Suprafața (mp)	Tarla	Parcelă	Nr. topo	Observații / Referințe
1	arabil	NU	7.900	9	82	-	

Lungime Segmente

1) Valorile lungimilor segmentelor sunt obținute din proiecție în plan.

Punct început	X / Y	Punct sfârșit	X / Y	Lungime segment (** (m)
1	483.249,068 345.813,583	2	483.248,877 345.821,618	8.037
2	483.248,877 345.821,618	3	482.273,067 345.563,568	1009.354
3	482.273,067 345.563,568	4	482.270,846 345.554,895	8.953
4	482.270,846 345.554,895	1	483.249,068 345.813,583	1011.849

** Lungimile segmentelor sunt determinate în planul de proiecție Stereo 70 și sunt rotunjite la 1 milimetru.

***** Distanţa dintre puncte este formată din segmente cumulate ce sunt mai mici decât valoarea 1 milimetru.**

**DATE DESPRE IMOBILUL NR. 4276**

Oficiul de Cadastru și Publicitate Imobiliară ARGES
Biroul de Cadastru și Publicitate Imobiliară Costesti

A. Partea I. Descrierea imobilului

TEREN Extravilan

Adresa: Jud. Arges

Nr. Crt	Nr cadastral Nr. topografic	Suprafața* (mp)	Observații / Referințe
A1		7.900	Sector cadastral:7 Teren neimprejmuit;

B. Partea II. Proprietari și acte

Inscrieri privitoare la dreptul de proprietate și alte drepturi reale		Referințe
/		
Hotarare Judecatoreasca nr. 1224, din 21/12/2015 emis de JUDECATORIA COSTESTI;		
B1	Intabulare, drept de PROPRIETATE bun propriu, dobandit prin lesire Din Indiviziune, cota actuala 1/1, cota initiala 1/1 1) SANDU MARIUS VIOREL	A1

C. Partea III. SARCINI .

Inscrieri privind dezmembramintele dreptului de proprietate, drepturi reale de garanție și sarcini	Referințe
NU SUNT	

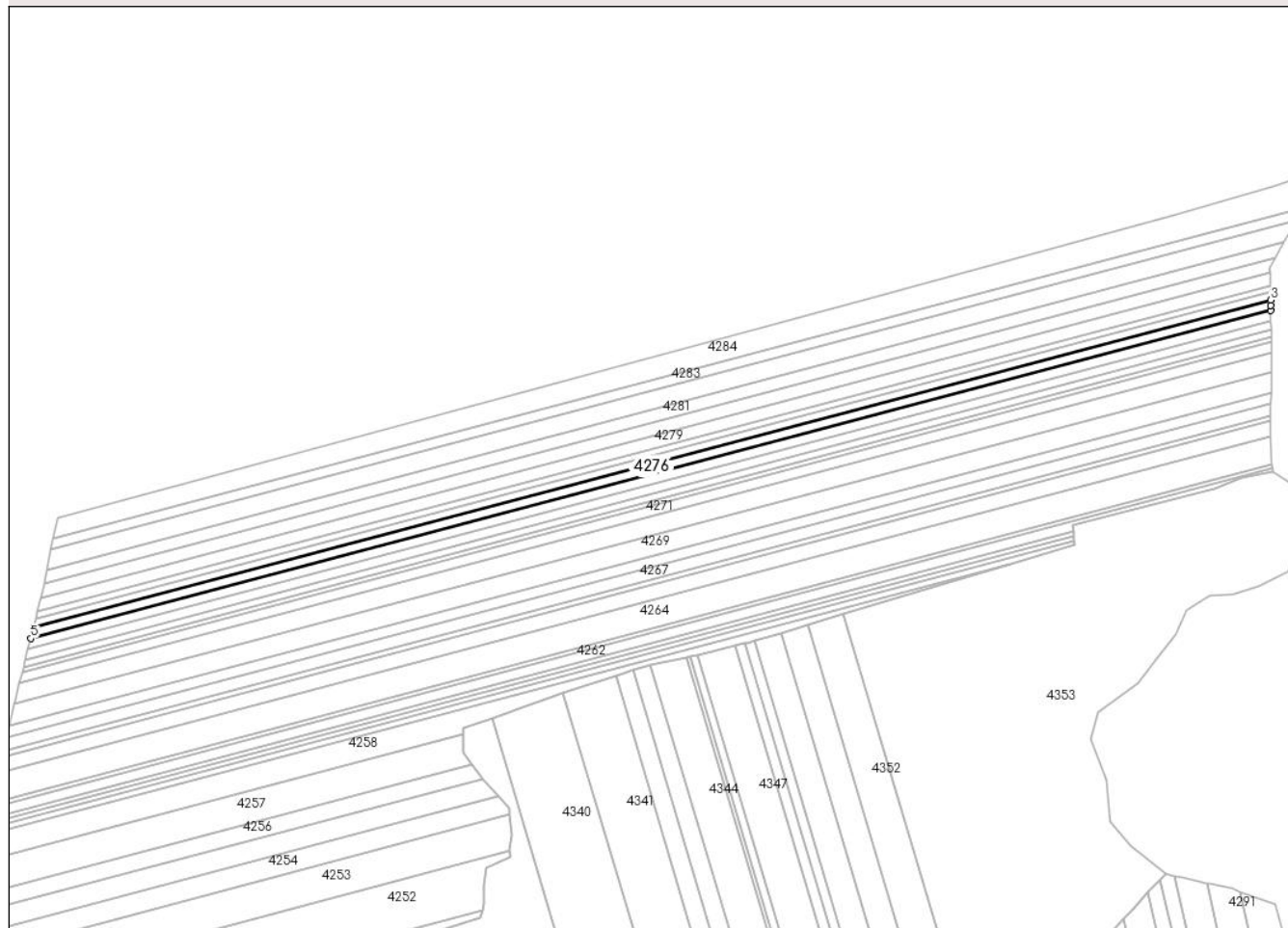
Anexa Nr. 1 La Partea I

Teren

Nr cadastral	Suprafața (mp)*	Observații / Referințe
	7.900	

* Suprafața este determinată în planul de proiecție Stereo 70.

DETALII LINIARE IMOBIL



Date referitoare la teren

Crt	Categorie folosință	Intravilan	Suprafața (mp)	Tarla	Parcelă	Nr. topo	Observații / Referințe
1	arabil	NU	7.900	9	82	-	

Lungime Segmente

1) Valorile lungimilor segmentelor sunt obținute din proiecție în plan.

Punct început	X / Y	Punct sfârșit	X / Y	Lungime segment (** (m)
1	483.248,877 345.821,618	2	483.248,662 345.825,542	3.93
2	483.248,662 345.825,542	3	483.248,685 345.829,674	4.132
3	483.248,685 345.829,674	4	482.275,292 345.572,263	1006.854
4	482.275,292 345.572,263	5	482.273,067 345.563,568	8.975
5	482.273,067 345.563,568	1	483.248,877 345.821,618	1009.354

**** Lungimile segmentelor sunt determinate în planul de proiecție Stereo 70 și sunt rotunjite la 1 milimetru.**

***** Distanța dintre puncte este formată din segmente cumulate ce sunt mai mici decât valoarea 1 milimetru.**

**DATE DESPRE IMOBILUL NR. 4277**

Oficiul de Cadastru și Publicitate Imobiliară ARGES
Biroul de Cadastru și Publicitate Imobiliară Costesti

A. Partea I. Descrierea imobilului

TEREN Extravilan

Adresa: Jud. Arges

Nr. Crt	Nr cadastral Nr. topografic	Suprafața* (mp)	Observații / Referințe
A1		6.000	Sector cadastral:7 Teren neimprejmuit;

B. Partea II. Proprietari și acte

Inscrieri privitoare la dreptul de proprietate și alte drepturi reale		Referințe
/		
Hotarare Judecatoreasca nr. 1224, din 21/12/2015 emis de JUDECATORIA COSTESTI;		
B1	Intabulare, drept de PROPRIETATE bun propriu, dobandit prin lesire Din Indiviziune, cota actuala 1/1, cota initiala 1/1 1) IONESCU TINCA, lipsă CNP	A1

C. Partea III. SARCINI .

Inscrieri privind dezmembramintele dreptului de proprietate, drepturi reale de garanție și sarcini	Referințe
NU SUNT	

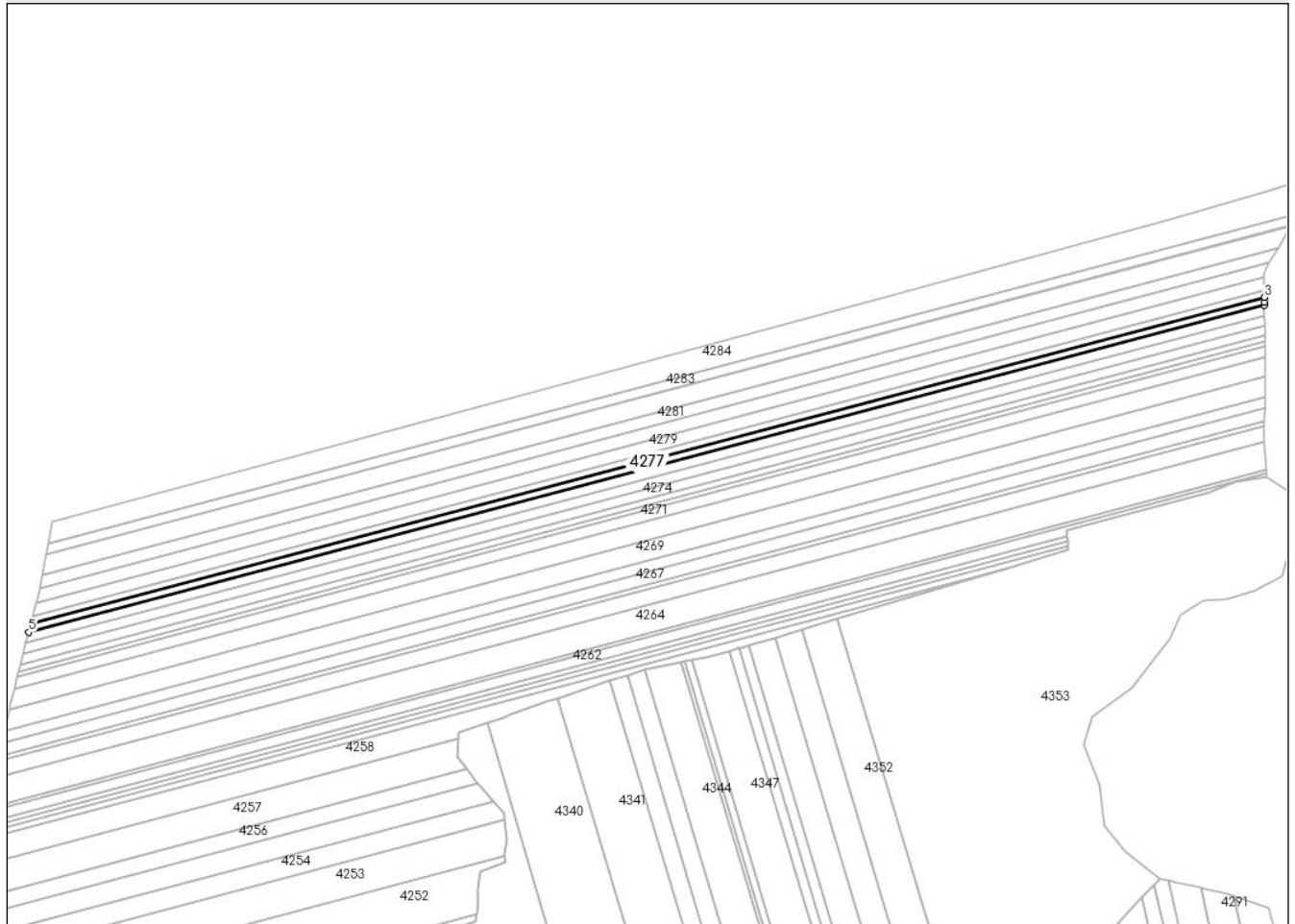
Anexa Nr. 1 La Partea I

Teren

Nr cadastral	Suprafața (mp)*	Observații / Referințe
	6.000	

* Suprafața este determinată în planul de proiecție Stereo 70.

DETALII LINIARE IMOBIL



Date referitoare la teren

Crt	Categorie folosință	Intravilan	Suprafața (mp)	Tarla	Parcelă	Nr. topo	Observații / Referințe
1	arabil	NU	6.000	9	82	-	

Lungime Segmente

1) Valorile lungimilor segmentelor sunt obținute din proiecție în plan.

Punct început	X / Y	Punct sfârșit	X / Y	Lungime segment (** (m)
1	483.248,685 345.829,674	2	483.248,749 345.832,196	2.523
2	483.248,749 345.832,196	3	483.248,539 345.835,805	3.615
3	483.248,539 345.835,805	4	482.276,987 345.578,88	1004.95
4	482.276,987 345.578,88	5	482.275,292 345.572,263	6.831
5	482.275,292 345.572,263	1	483.248,685 345.829,674	1006.854

**** Lungimile segmentelor sunt determinate în planul de proiecție Stereo 70 și sunt rotunjite la 1 milimetru.**

***** Distanța dintre puncte este formată din segmente cumulate ce sunt mai mici decât valoarea 1 milimetru.**

**DATE DESPRE IMOBILUL NR. 4278**

Oficiul de Cadastru și Publicitate Imobiliară ARGES
Biroul de Cadastru și Publicitate Imobiliară Costesti

A. Partea I. Descrierea imobilului

TEREN Extravilan

Adresa: Jud. Arges

Nr. Crt	Nr cadastral Nr. topografic	Suprafața* (mp)	Observații / Referințe
A1		5.200	Sector cadastral:7 Teren neimprejmuit;

B. Partea II. Proprietari și acte

Inscrieri privitoare la dreptul de proprietate și alte drepturi reale	Referințe
/	
Act Administrativ nr. 73044, din 07/08/1995 emis de CJPSDPAT ARGES (Extras din registrul de deces nr. 78/26.11.1994 emis de primaria Stolnici; Certificat de deces nr. 4/19.02.2018 emis de primaria Stolnici; Certificat de deces nr. 78/26.11.1994 emis de consiliul local al Comunei Stolnici);	
B1	A1
Intabulare, drept de PROPRIETATE, dobandit prin Reconstituire, cota actuala 1/1, cota initiala 1/1	
1) DRAGOMIR ȘTEFAN, lipsă CNP DEFUNCT:Da	
2) DRAGOMIR GHEORGHE, lipsă CNP DEFUNCT:Da	
3) PUPĂZĂ GHERGHINA DEFUNCT:Da	

C. Partea III. SARCINI .

Inscrieri privind dezmembramintele dreptului de proprietate, drepturi reale de garanție și sarcini	Referințe
NU SUNT	

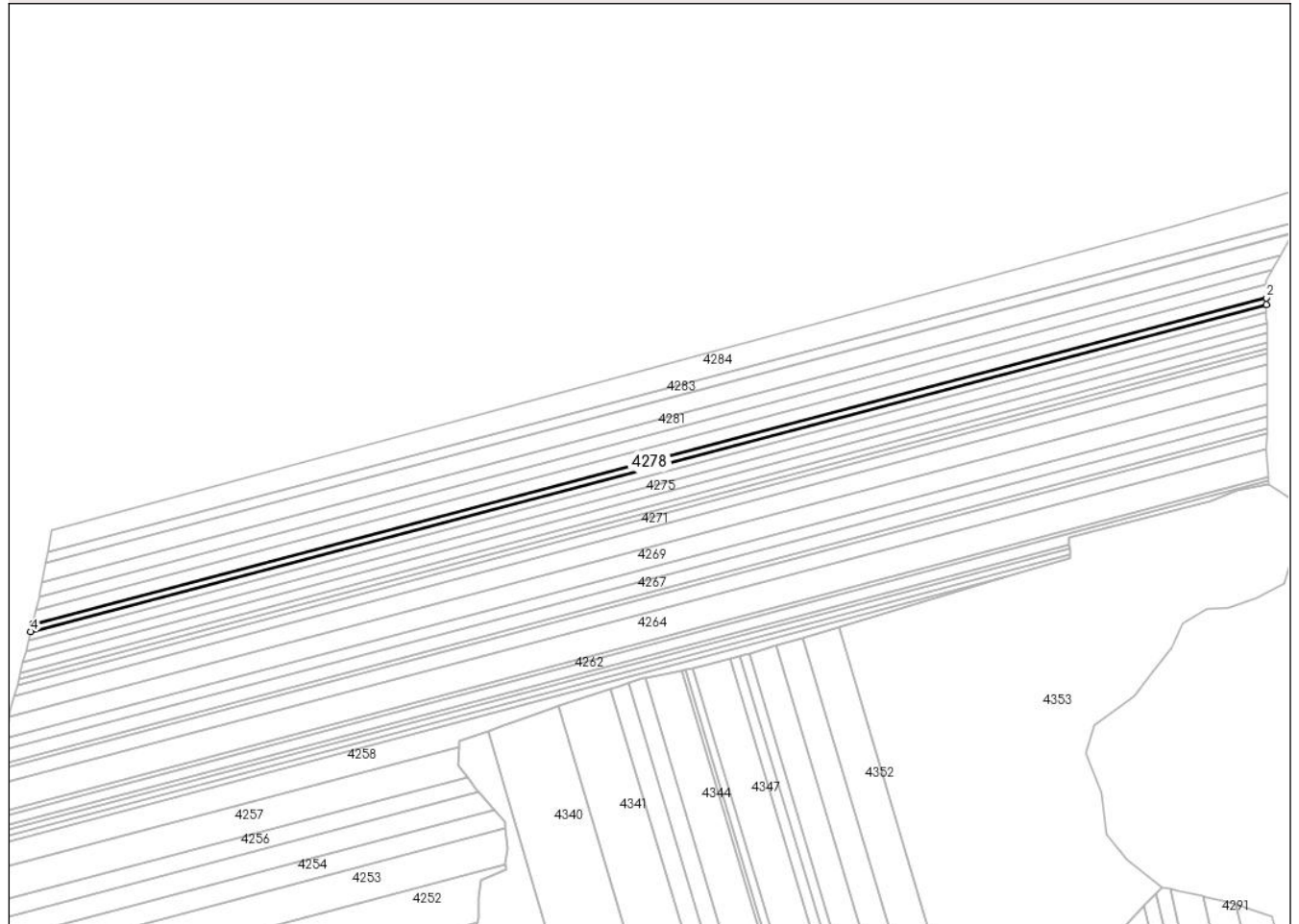
Anexa Nr. 1 La Partea I

Teren

Nr cadastral	Suprafața (mp)*	Observații / Referințe
	5.200	

* Suprafața este determinată în planul de proiecție Stereo 70.

DETALII LINIARE IMOBIL



Date referitoare la teren

Crt	Categorie folosință	Intravilan	Suprafața (mp)	Tarla	Parcelă	Nr. topo	Observații / Referințe
1	arabil	NU	5.200	9	82	-	

Lungime Segmente

1) Valorile lungimilor segmentelor sunt obținute din proiecție în plan.

Punct început	X / Y	Punct sfârșit	X / Y	Lungime segment (** (m)
1	483.248,539 345.835,805	2	483.248,412 345.841,128	5.325
2	483.248,412 345.841,128	3	482.278,458 345.584,626	1003.297
3	482.278,458 345.584,626	4	482.276,987 345.578,88	5.931
4	482.276,987 345.578,88	1	483.248,539 345.835,805	1004.95

** Lungimile segmentelor sunt determinate în planul de proiecție Stereo 70 și sunt rotunjite la 1 milimetru.

***** Distanţa dintre puncte este formată din segmente cumulate ce sunt mai mici decât valoarea 1 milimetru.**

**DATE DESPRE IMOBILUL NR. 4279**

Oficiul de Cadastru și Publicitate Imobiliară ARGES
Biroul de Cadastru și Publicitate Imobiliară Costesti

A. Partea I. Descrierea imobilului

TEREN Extravilan

Adresa: Jud. Arges, Satul Cotmeana, Punctul "Ciocodanu"

Nr. Crt	Nr cadastral Nr. topografic	Suprafața* (mp)	Observații / Referințe
A1	82445	10.000	Sector cadastral:7 Teren neimprejmuit;

B. Partea II. Proprietari și acte

Inscrieri privitoare la dreptul de proprietate și alte drepturi reale		Referințe
28481 / 12/10/2021		
Act Notarial nr. 164, din 31/05/2017 emis de Notar Public Carmen Grecu (Certificat de Mostenitor ; act administrativ nr 67251 din 19.05.1995, emis de Comisia Judeteana pentru Stabilirea Dreptului de Proprietate Asupra Terenurilor Arges;act administrativ nr 4455 din 14.09.2021, emis de Primaria Comunei Stolnici;act administrativ nr 4454 din 14.09.2021, emis de Primaria Comunei Stolnici);		
B1	Intabulare, drept de PROPRIETATE, bun propriu, dobandit prin Succesiune, cota actuala 1/1, cota initiala 1/1 1) DOBRE ION	A1

C. Partea III. SARCINI .

Inscrieri privind dezmembramintele dreptului de proprietate, drepturi reale de garanție și sarcini	Referințe
NU SUNT	

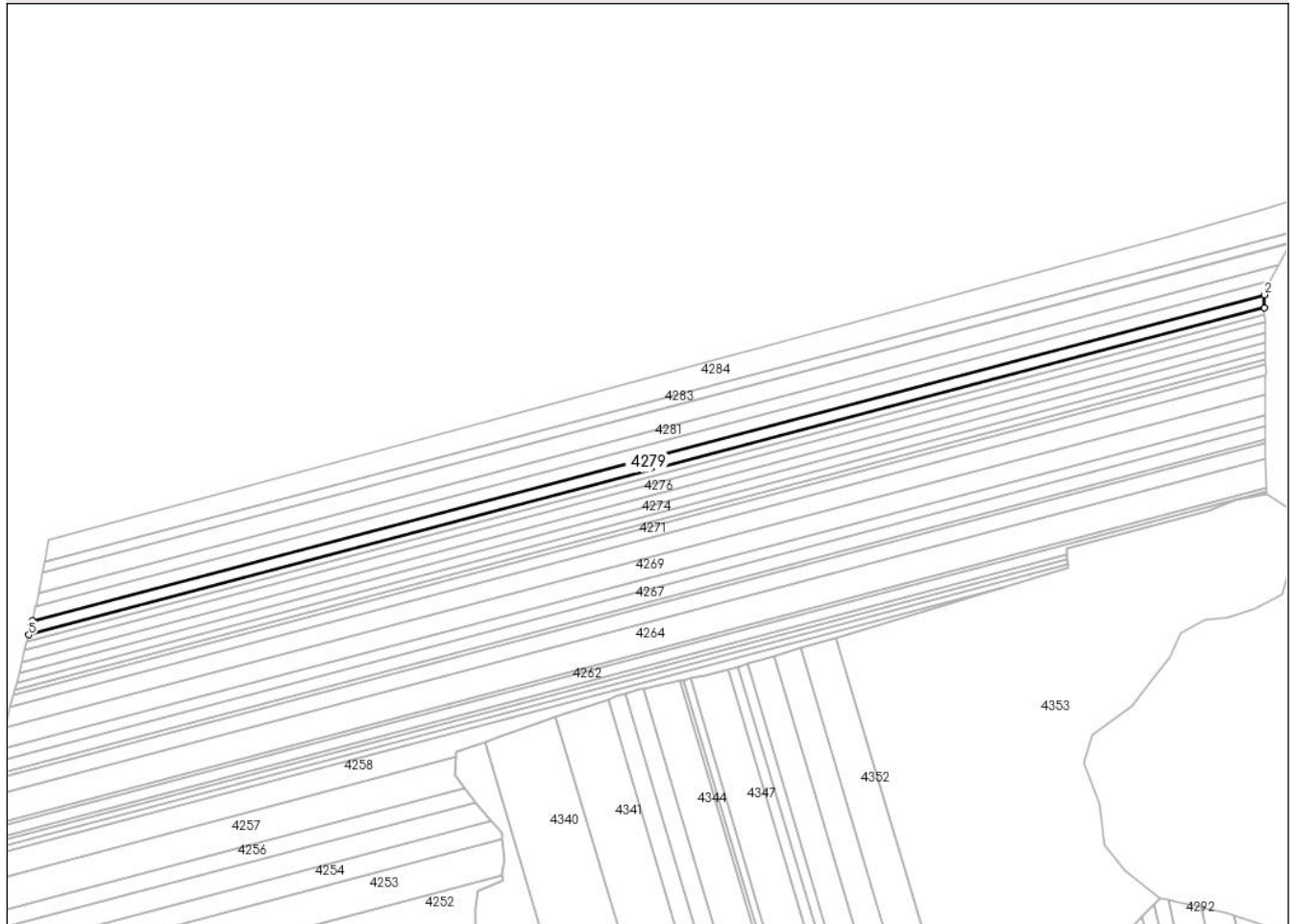
Anexa Nr. 1 La Partea I

Teren

Nr cadastral	Suprafața (mp)*	Observații / Referințe
82445	10.000	

* Suprafața este determinată în planul de proiecție Stereo 70.

DETALII LINIARE IMOBIL



Date referitoare la teren

Crt	Categorie folosință	Intravilan	Suprafața (mp)	Tarla	Parcelă	Nr. topo	Observații / Referințe
1	arabil	NU	10.000	9	82	-	

Lungime Segmente

1) Valorile lungimilor segmentelor sunt obținute din proiecție în plan.

Punct început	X / Y	Punct sfârșit	X / Y	Lungime segment (** (m)
1	483.248,412 345.841,128	2	483.248,168 345.851,389	10.264
2	483.248,168 345.851,389	3	482.281,208 345.595,679	1000.2
3	482.281,208 345.595,679	4	482.280,355 345.592,037	3.741
4	482.280,355 345.592,037	5	482.278,458 345.584,626	7.65
5	482.278,458 345.584,626	1	483.248,412 345.841,128	1003.297

**** Lungimile segmentelor sunt determinate în planul de proiecție Stereo 70 și sunt rotunjite la 1 milimetru.**

***** Distanța dintre puncte este formată din segmente cumulate ce sunt mai mici decât valoarea 1 milimetru.**

**DATE DESPRE IMOBILUL NR. 4280**

Oficiul de Cadastru și Publicitate Imobiliară ARGES
Biroul de Cadastru și Publicitate Imobiliară Costesti

A. Partea I. Descrierea imobilului

TEREN Extravilan

Adresa: Jud. Arges

Nr. Crt	Nr cadastral Nr. topografic	Suprafața* (mp)	Observații / Referințe
A1		9.900	Sector cadastral:7 Teren neimprejmuit;

B. Partea II. Proprietari și acte

Inscrieri privitoare la dreptul de proprietate și alte drepturi reale	Referințe
/	
Act Administrativ nr. 49717, din 21/07/1994 emis de CJPSDPAT ARGES (certificat de deces nr 62 din data de 09.09.2009 emis de Primaria Comunei Stolnici);	
B1	A1
Intabulare, drept de PROPRIETATE, dobandit prin Reconstituire, cota actuala 1/1, cota initiala 1/1	
1) LANGĂ ST GHEORGHE DEFUNCT:Da	

C. Partea III. SARCINI .

Inscrieri privind dezmembramintele dreptului de proprietate, drepturi reale de garanție și sarcini	Referințe
NU SUNT	

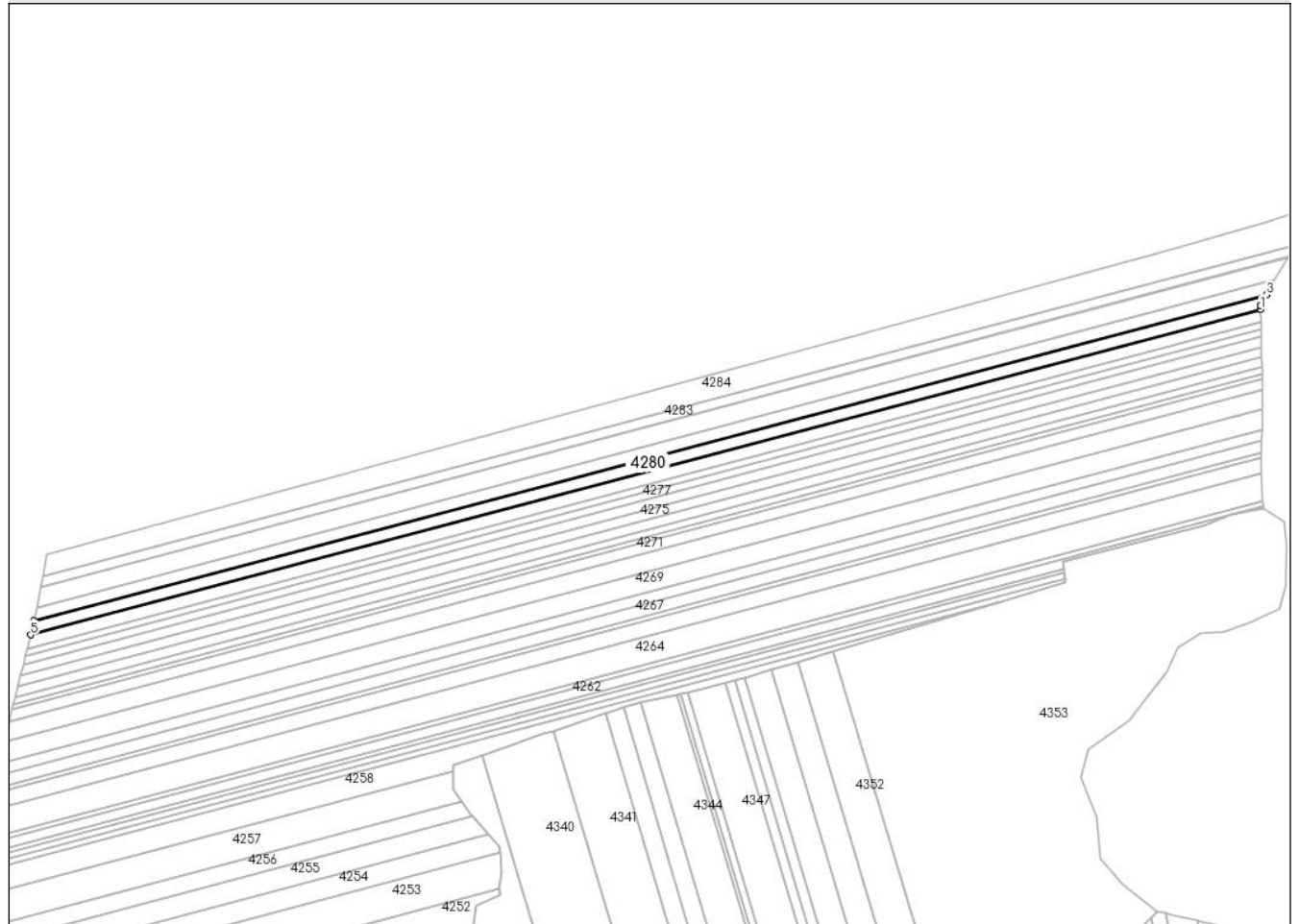
Anexa Nr. 1 La Partea I

Teren

Nr cadastral	Suprafața (mp)*	Observații / Referințe
	9.900	

* Suprafața este determinată în planul de proiecție Stereo 70.

DETALII LINIARE IMOBIL



Date referitoare la teren

Crt	Categorie folosință	Intravilan	Suprafața (mp)	Tarla	Parcelă	Nr. topo	Observații / Referințe
1	arabil	NU	9.900	9	82	-	

Lungime Segmente

1) Valorile lungimilor segmentelor sunt obținute din proiecție în plan.

Punct început	X / Y	Punct sfârșit	X / Y	Lungime segment (** (m)
1	483.248,168 345.851,389	2	483.248,08 345.854,651	3.263
2	483.248,08 345.854,651	3	483.252,705 345.862,825	9.392
3	483.252,705 345.862,825	4	482.283,762 345.606,591	1002.251
4	482.283,762 345.606,591	5	482.281,208 345.595,679	11.207
5	482.281,208 345.595,679	1	483.248,168 345.851,389	1000.2

**** Lungimile segmentelor sunt determinate în planul de proiecție Stereo 70 și sunt rotunjite la 1 milimetru.**

***** Distanța dintre puncte este formată din segmente cumulate ce sunt mai mici decât valoarea 1 milimetru.**

**DATE DESPRE IMOBILUL NR. 4281**

Oficiul de Cadastru și Publicitate Imobiliară ARGES
Biroul de Cadastru și Publicitate Imobiliară Costesti

A. Partea I. Descrierea imobilului

TEREN Extravilan

Adresa: Jud. Arges

Nr. Crt	Nr cadastral Nr. topografic	Suprafața* (mp)	Observații / Referințe
A1		10.000	Sector cadastral:7 Teren neimprejmuit;

B. Partea II. Proprietari și acte

Inscrieri privitoare la dreptul de proprietate și alte drepturi reale		Referințe
/		
Act Notarial nr. 179, din 29/01/2019 emis de BNP GRECU CARMEN;		
B1	Intabulare, drept de PROPRIETATE bun propriu, dobandit prin lesire Din Indiviziune, cota actuala 1/1, cota initiala 1/1 1) PREDĂ ION	A1

C. Partea III. SARCINI .

Inscrieri privind dezmembramintele dreptului de proprietate, drepturi reale de garanție și sarcini	Referințe
NU SUNT	

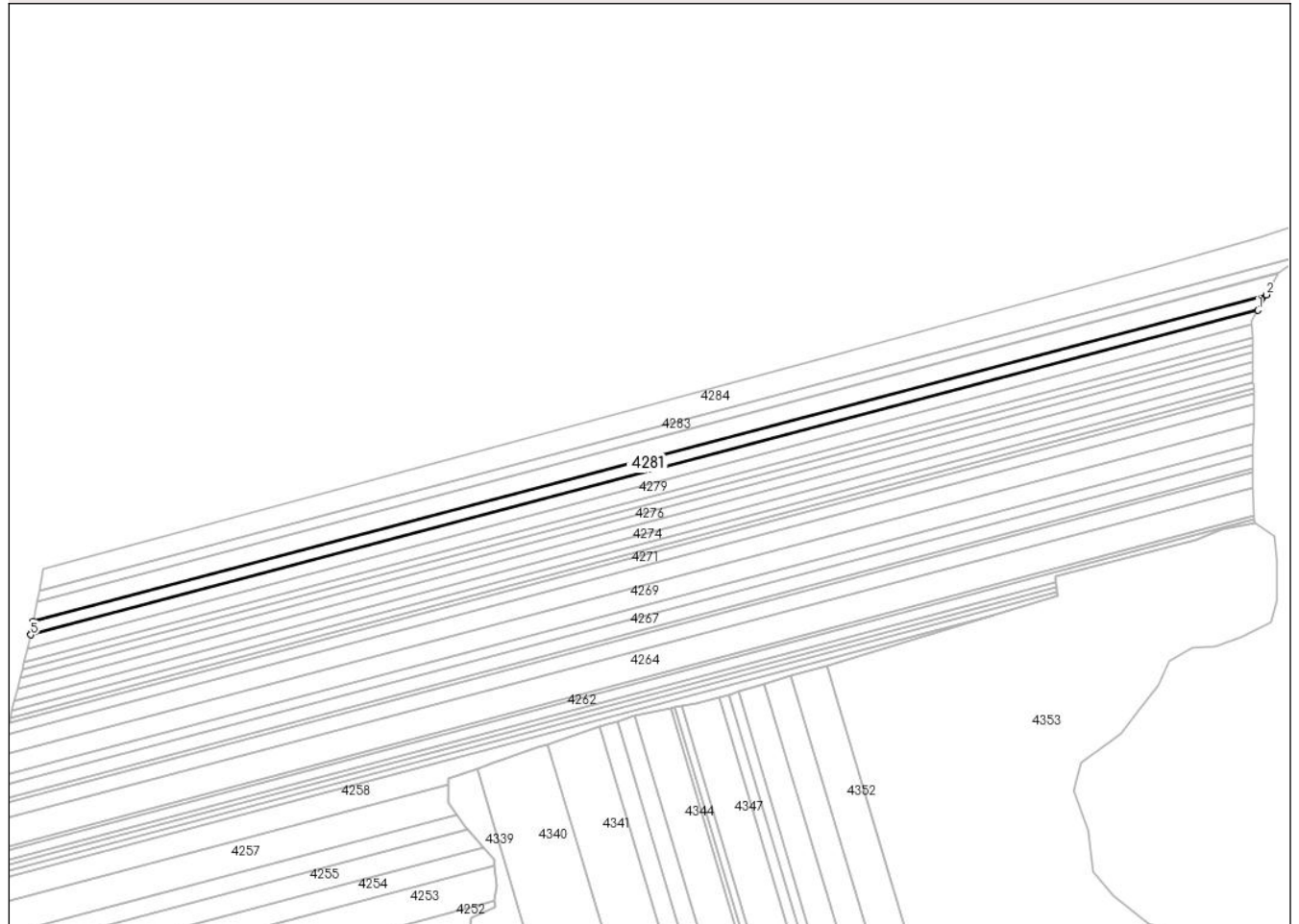
Anexa Nr. 1 La Partea I

Teren

Nr cadastral	Suprafața (mp)*	Observații / Referințe
	10.000	

* Suprafața este determinată în planul de proiecție Stereo 70.

DETALII LINIARE IMOBIL



Date referitoare la teren

Crt	Categorie folosință	Intravilan	Suprafața (mp)	Tarla	Parcelă	Nr. topo	Observații / Referințe
1	arabil	NU	10.000	9	82	-	

Lungime Segmente

1) Valorile lungimilor segmentelor sunt obținute din proiecție în plan.

Punct început	X / Y	Punct sfârșit	X / Y	Lungime segment (** (m)
1	483.252,705 345.862,825	2	483.259,531 345.874,926	13.893
2	483.259,531 345.874,926	3	482.285,908 345.617,454	1007.092
3	482.285,908 345.617,454	4	482.284,091 345.607,996	9.631
4	482.284,091 345.607,996	5	482.283,762 345.606,591	1.443
5	482.283,762 345.606,591	1	483.252,705 345.862,825	1002.251

**** Lungimile segmentelor sunt determinate în planul de proiecție Stereo 70 și sunt rotunjite la 1 milimetru.**

***** Distanța dintre puncte este formată din segmente cumulate ce sunt mai mici decât valoarea 1 milimetru.**

**DATE DESPRE IMOBILUL NR. 4282**

Oficiul de Cadastru și Publicitate Imobiliară ARGES
Biroul de Cadastru și Publicitate Imobiliară Costesti

A. Partea I. Descrierea imobilului

TEREN Extravilan

Adresa: Jud. Arges

Nr. Crt	Nr cadastral Nr. topografic	Suprafața* (mp)	Observații / Referințe
A1		14.530	Sector cadastral:7 Teren neimprejmuit;

B. Partea II. Proprietari și acte

Inscrieri privitoare la dreptul de proprietate și alte drepturi reale	Referințe
/	
Act Notarial nr. 278, din 09/10/2002 emis de BNP DANCIU ILIE;	
B1	A1
Intabulare, drept de PROPRIETATE bun propriu, dobandit prin Succesiune, cota actuala 1/1, cota initiala 1/1 1) MIHAI ELISABETA, lipsă CNP	

C. Partea III. SARCINI .

Inscrieri privind dezmembramintele dreptului de proprietate, drepturi reale de garanție și sarcini	Referințe
NU SUNT	

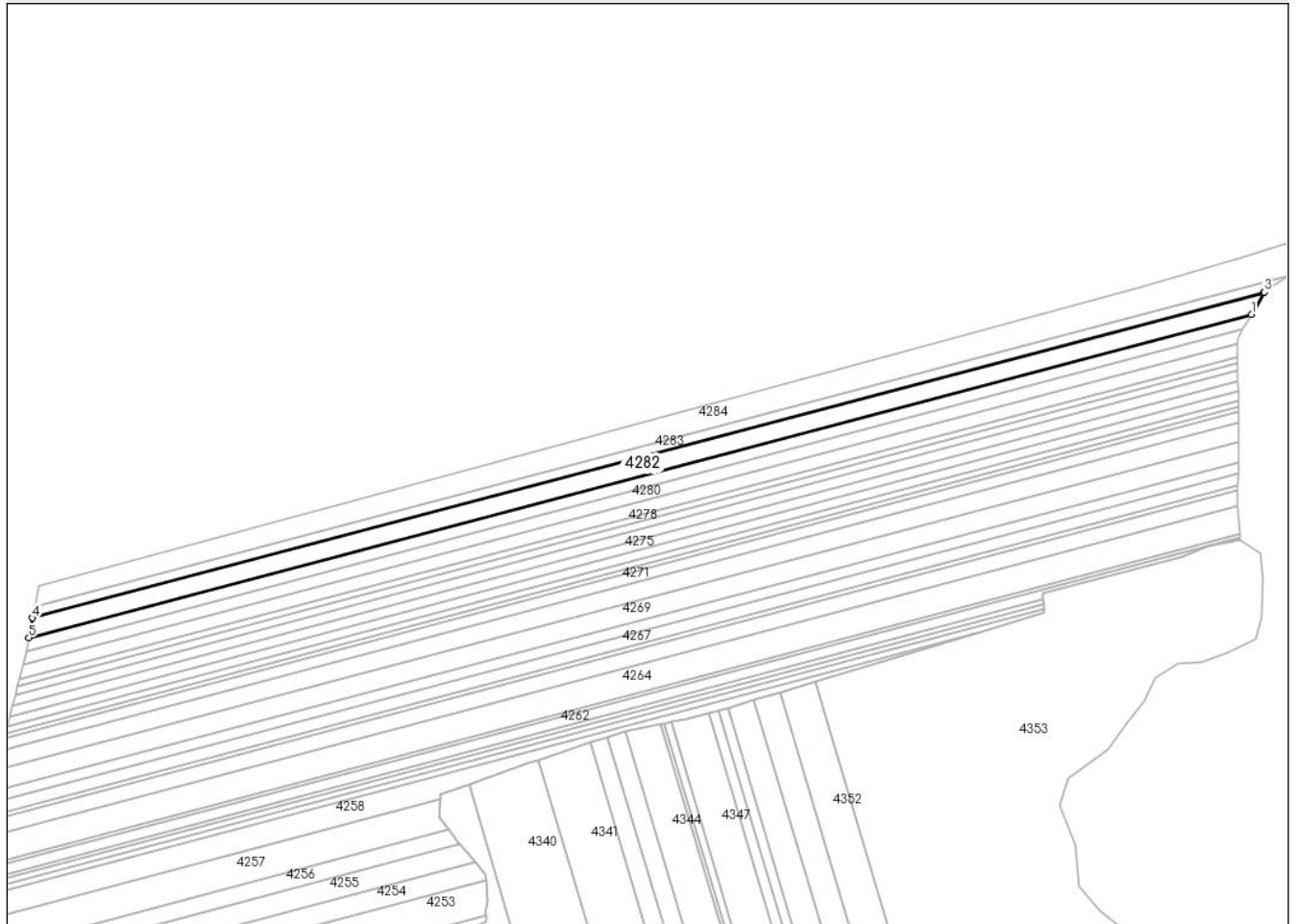
Anexa Nr. 1 La Partea I

Teren

Nr cadastral	Suprafața (mp)*	Observații / Referințe
	14.530	

* Suprafața este determinată în planul de proiecție Stereo 70.

DETALII LINIARE IMOBIL



Date referitoare la teren

Crt	Categorie folosință	Intra vilan	Suprafața (mp)	Tarla	Parcelă	Nr. topo	Observații / Referințe
1	arabil	NU	14.530	9	82	-	

Lungime Segmente

1) Valorile lungimilor segmentelor sunt obținute din proiecție în plan.

Punct început	X / Y	Punct sfârșit	X / Y	Lungime segment (** (m)
1	483.259,531 345.874,926	2	483.269,199 345.892,067	19.68
2	483.269,199 345.892,067	3	483.269,852 345.892,527	0.799
3	483.269,852 345.892,527	4	482.288,918 345.633,121	1014.654
4	482.288,918 345.633,121	5	482.285,908 345.617,454	15.954
5	482.285,908 345.617,454	1	483.259,531 345.874,926	1007.092

**** Lungimile segmentelor sunt determinate în planul de proiecție Stereo 70 și sunt rotunjite la 1 milimetru.**

***** Distanța dintre puncte este formată din segmente cumulate ce sunt mai mici decât valoarea 1 milimetru.**

**DATE DESPRE IMOBILUL NR. 4283**

Oficiul de Cadastru și Publicitate Imobiliară ARGES
Biroul de Cadastru și Publicitate Imobiliară Costesti

A. Partea I. Descrierea imobilului

TEREN Extravilan

Adresa: Jud. Arges

Nr. Crt	Nr cadastral Nr. topografic	Suprafața* (mp)	Observații / Referințe
A1		8.140	Sector cadastral:7 Teren neimprejmuit;

B. Partea II. Proprietari și acte

Inscrieri privitoare la dreptul de proprietate și alte drepturi reale	Referințe
/	
Act Notarial nr. 56, din 12/08/2015 emis de SPN BURCEA MARIN SI BURCEA MARIUS;	
B1	A1
Intabulare, drept de PROPRIETATE bun propriu , dobandit prin Succesiune, cota actuala 1/1, cota initiala 1/1 1) PUFU MARILENA	

C. Partea III. SARCINI .

Inscrieri privind dezmembramintele dreptului de proprietate, drepturi reale de garanție și sarcini	Referințe
NU SUNT	

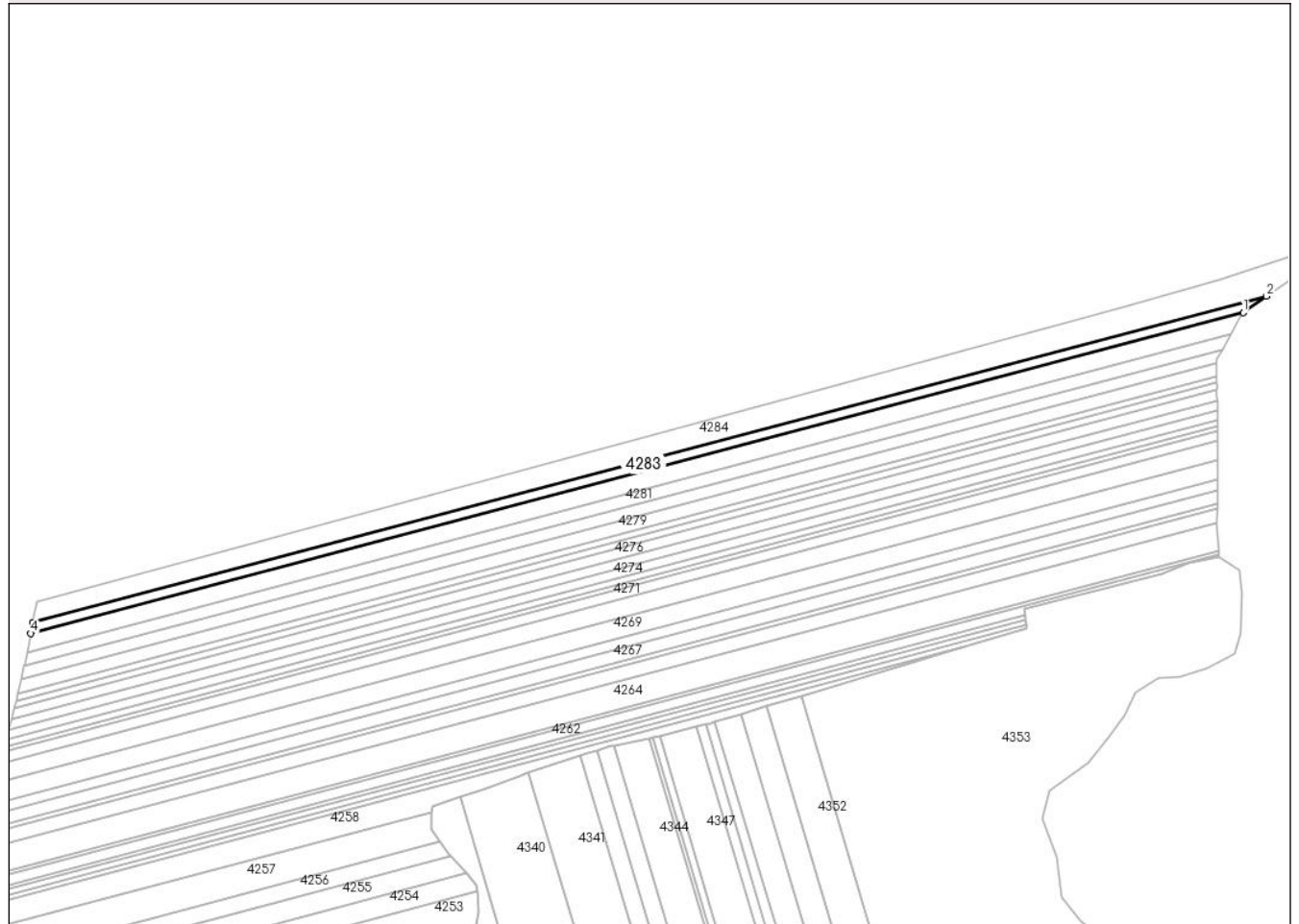
Anexa Nr. 1 La Partea I

Teren

Nr cadastral	Suprafața (mp)*	Observații / Referințe
	8.140	

* Suprafața este determinată în planul de proiecție Stereo 70.

DETALII LINIARE IMOBIL



Date referitoare la teren

Crt	Categorie folosință	Intra vilan	Suprafața (mp)	Tarla	Parcelă	Nr. topo	Observații / Referințe
1	arabil	NU	8.140	9	82	-	

Lungime Segmente

1) Valorile lungimilor segmentelor sunt obținute din proiecție în plan.

Punct început	X / Y	Punct sfârșit	X / Y	Lungime segment (** (m)
1	483.269,852 345.892,527	2	483.288,576 345.905,705	22.896
2	483.288,576 345.905,705	3	482.290,583 345.641,788	1032.299
3	482.290,583 345.641,788	4	482.288,918 345.633,121	8.825
4	482.288,918 345.633,121	1	483.269,852 345.892,527	1014.654

** Lungimile segmentelor sunt determinate în planul de proiecție Stereo 70 și sunt rotunjite la 1 milimetru.

***** Distanţa dintre puncte este formată din segmente cumulate ce sunt mai mici decât valoarea 1 milimetru.**

**DATE DESPRE IMOBILUL NR. 4284**

Oficiul de Cadastru și Publicitate Imobiliară ARGES
Biroul de Cadastru și Publicitate Imobiliară Costesti

A. Partea I. Descrierea imobilului

TEREN Extravilan

Adresa: Jud. Arges, T9, P82

Nr. Crt	Nr cadastral Nr. topografic	Suprafața* (mp)	Observații / Referințe
A1	80912	20.000	Sector cadastral:7 Teren neimprejmuit;

B. Partea II. Proprietari și acte

Inscrieri privitoare la dreptul de proprietate și alte drepturi reale		Referințe
3941 / 05/05/2014		
Act Notarial nr. 1682, din 30/04/2014 emis de DANCIU ILIE;		
B3	Intabulare, drept de PROPRIETATE bun comun,, dobandit prin Conventie, cota actuala 1/1, cota initiala 1/1 1) ION MARIAN DUMITRU, , casatorit cu 2) ION IULIANA	A1

C. Partea III. SARCINI .

Inscrieri privind dezmembramintele dreptului de proprietate, drepturi reale de garanție și sarcini	Referințe
NU SUNT	

Anexa Nr. 1 La Partea I

Teren

Nr cadastral	Suprafața (mp)*	Observații / Referințe
80912	20.000	

* Suprafața este determinată în planul de proiecție Stereo 70.

DETALII LINIARE IMOBIL



Date referitoare la teren

Crt	Categorie folosință	Intravilan	Suprafața (mp)	Tarla	Parcelă	Nr. topo	Observații / Referințe
1	arabil	NU	20.000	9	82	-	

Lungime Segmente

1) Valorile lungimilor segmentelor sunt obținute din proiecție în plan.

Punct început	X / Y	Punct sfârșit	X / Y	Lungime segment (** (m)
1	483.288,576 345.905,705	2	483.338,33 345.940,723	60.842
2	483.338,33 345.940,723	3	483.343,148 345.948,782	9.389
3	483.343,148 345.948,782	4	483.327,876 345.944,486	15.865
4	483.327,876 345.944,486	5	483.251,224 345.919,414	80.648
5	483.251,224 345.919,414	6	483.171,875 345.896,376	82.626

Punct început	X / Y	Punct sfârșit	X / Y	Lungime segment (** (m)
6	483.171,875 345.896,376	7	482.927,314 345.829,917	253.43
7	482.927,314 345.829,917	8	482.293,854 345.658,817	656.161
8	482.293,854 345.658,817	9	482.290,583 345.641,788	17.34
9	482.290,583 345.641,788	1	483.288,576 345.905,705	1032.299

** Lungimile segmentelor sunt determinate în planul de proiecție Stereo 70 și sunt rotunjite la 1 milimetru.

*** Distanța dintre puncte este formată din segmente cumulate ce sunt mai mici decât valoarea 1 milimetru.

**DATE DESPRE IMOBILUL NR. 4285**

Oficiul de Cadastru și Publicitate Imobiliară ARGES
Biroul de Cadastru și Publicitate Imobiliară Costesti

A. Partea I. Descrierea imobilului

TEREN Extravilan

Adresa: Jud. Arges

Nr. Crt	Nr cadastral Nr. topografic	Suprafața* (mp)	Observații / Referințe
A1	84537	3.591	Sector cadastral:7 Teren neimprejmuit;

B. Partea II. Proprietari și acte

Inscrieri privitoare la dreptul de proprietate și alte drepturi reale		Referințe
20092 / 20/07/2023		
Hotarare Judecatoreasca nr. 224, din 18/04/2006 emis de JUDECĂTORIA COSTEȘTI (sentinta civila ; act administrativ nr 4224 din 11.07.2023, emis de PRIMĂRIA COMUNEI STOLNICI;act administrativ nr 4225 din 12.07.2023, emis de PRIMĂRIA COMUNEI STOLNICI);		
B1	Intabulare, drept de PROPRIETATE, bun propriu, dobandit prin lesire Din Indiviziune, cota actuala 1/1, cota initiala 1/1 1) CONSTANTINESCU GABRIEL	A1

C. Partea III. SARCINI .

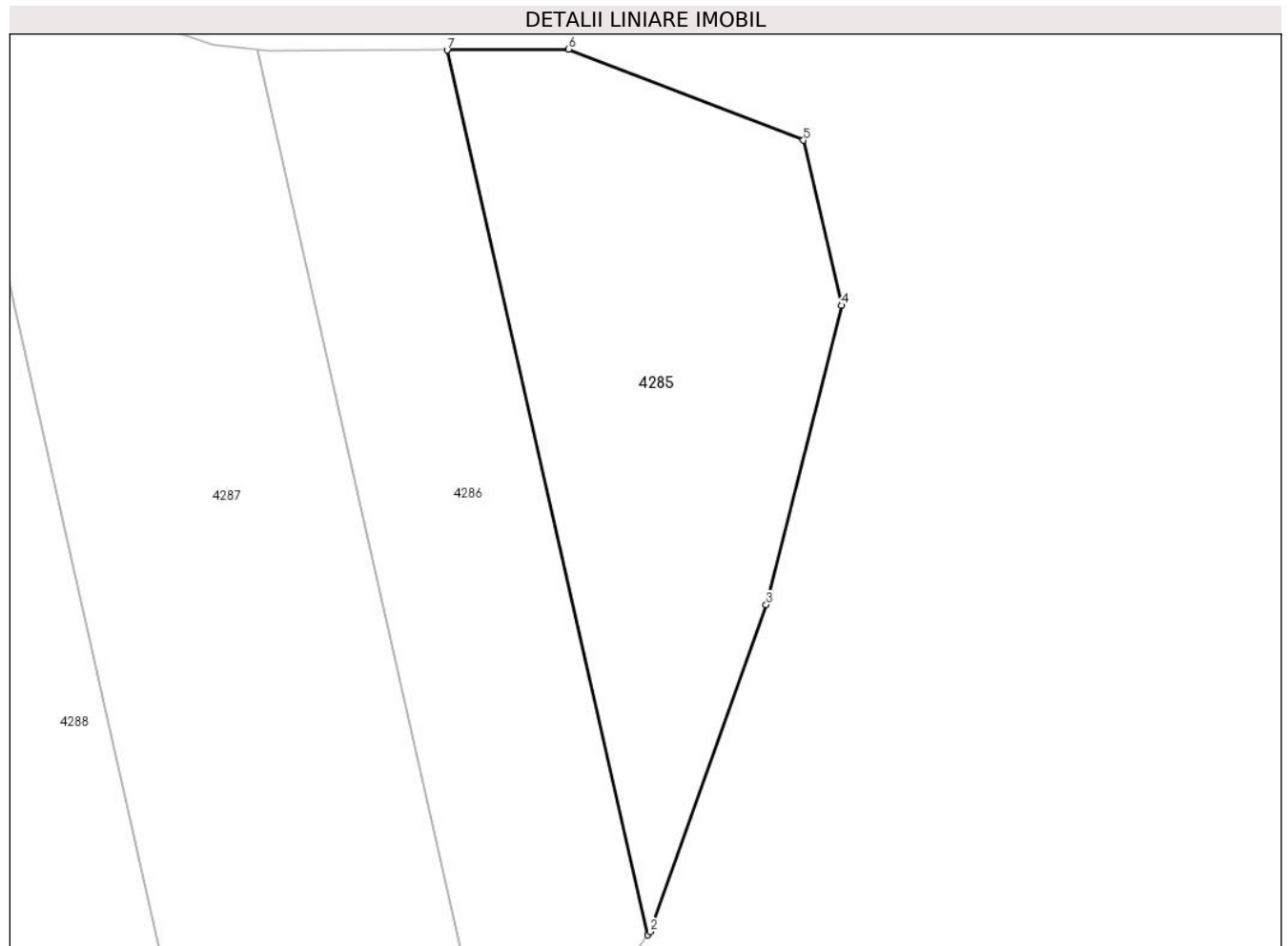
Inscrieri privind dezmembramintele dreptului de proprietate, drepturi reale de garanție și sarcini	Referințe
NU SUNT	

Anexa Nr. 1 La Partea I

Teren

Nr cadastral	Suprafața (mp)*	Observații / Referințe
84537	3.591	

* Suprafața este determinată în planul de proiecție Stereo 70.



Date referitoare la teren

Crt	Categorie folosință	Intra vilan	Suprafața (mp)	Tarla	Parcelă	Nr. topo	Observații / Referințe
1	padure	NU	3.591	9	104,117	-	

Lungime Segmente

1) Valorile lungimilor segmentelor sunt obținute din proiecție în plan.

Punct început	X / Y	Punct sfârșit	X / Y	Lungime segment (** (m)
1	483.449,274 345.047,881	2	483.449,581 345.048,317	0.533
2	483.449,581 345.048,317	3	483.465,637 345.093,526	47.976
3	483.465,637 345.093,526	4	483.476,1 345.134,898	42.675
4	483.476,1 345.134,898	5	483.470,794 345.157,721	23.432
5	483.470,794 345.157,721	6	483.438,281 345.170,323	34.87

Punct început	X / Y	Punct sfârșit	X / Y	Lungime segment (** (m)
6	483.438,281 345.170,323	7	483.421,475 345.170,209	16.806
7	483.421,475 345.170,209	1	483.449,274 345.047,881	125.447

** Lungimile segmentelor sunt determinate în planul de proiecție Stereo 70 și sunt rotunjite la 1 milimetru.

*** Distanța dintre puncte este formată din segmente cumulate ce sunt mai mici decât valoarea 1 milimetru.

**DATE DESPRE IMOBILUL NR. 4286**

Oficiul de Cadastru și Publicitate Imobiliară ARGES
Biroul de Cadastru și Publicitate Imobiliară Costesti

A. Partea I. Descrierea imobilului

TEREN Extravilan

Adresa: Jud. Arges

Nr. Crt	Nr cadastral Nr. topografic	Suprafața* (mp)	Observații / Referințe
A1	84536	3.591	Sector cadastral:7 Teren neimprejmuit;

B. Partea II. Proprietari și acte

Inscrieri privitoare la dreptul de proprietate și alte drepturi reale		Referințe
20113 / 20/07/2023		
Hotarare Judecatoreasca nr. 224, din 18/04/2006 emis de JUDECĂTORIA COSTEȘTI (sentinta civila ; act administrativ nr 4154 din 12.07.2023, emis de PRIMĂRIA COMUNEI STOLNICI;act administrativ nr 4223 din 11.07.2023, emis de PRIMĂRIA COMUNEI STOLNICI);		
B1	Intabulare, drept de PROPRIETATE, bun propriu, dobandit prin lesire Din Indiviziune, cota actuala 1/1, cota initiala 1/1 1) CONSTANTINESCU VASILICĂ	A1

C. Partea III. SARCINI .

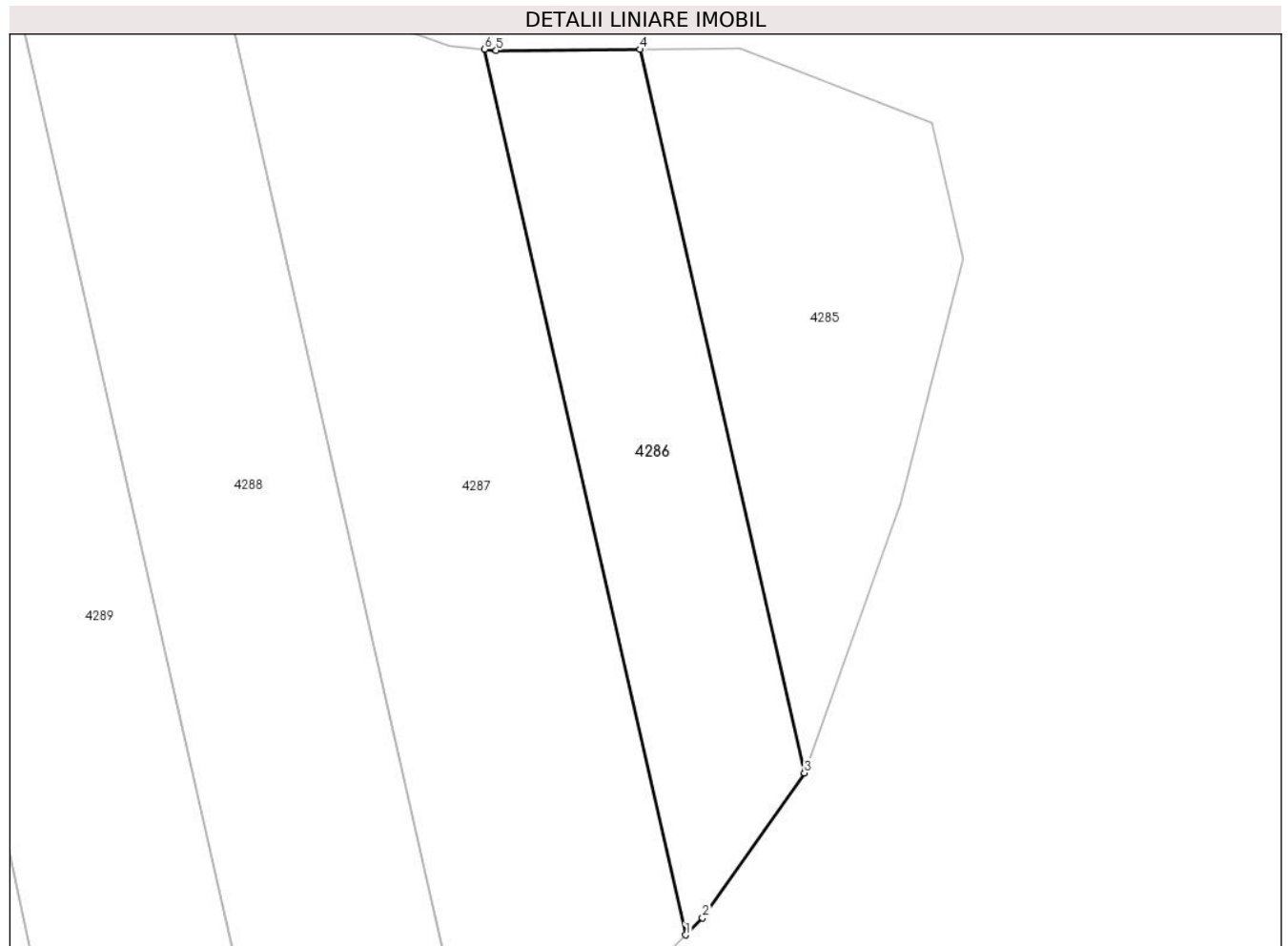
Inscrieri privind dezmembramintele dreptului de proprietate, drepturi reale de garanție și sarcini	Referințe
NU SUNT	

Anexa Nr. 1 La Partea I

Teren

Nr cadastral	Suprafața (mp)*	Observații / Referințe
84536	3.591	

* Suprafața este determinată în planul de proiecție Stereo 70.



Date referitoare la teren

Crt	Categorie folosință	Intravilan	Suprafața (mp)	Tarla	Parcelă	Nr. topo	Observații / Referințe
1	padure	NU	3.591	9	104,117	-	

Lungime Segmente

1) Valorile lungimilor segmentelor sunt obținute din proiecție în plan.

Punct început	X / Y	Punct sfârșit	X / Y	Lungime segment (** (m)
1	483.429,165 345.020,475	2	483.432,022 345.023,332	4.04
2	483.432,022 345.023,332	3	483.449,274 345.047,881	30.005
3	483.449,274 345.047,881	4	483.421,475 345.170,209	125.447
4	483.421,475 345.170,209	5	483.397,096 345.170,044	24.38
5	483.397,096 345.170,044	6	483.395,127 345.170,253	1.98

Punct început	X / Y	Punct sfârșit	X / Y	Lungime segment (** (m)
6	483.395,127 345.170,253	1	483.429,165 345.020,475	153.597

** Lungimile segmentelor sunt determinate în planul de proiecție Stereo 70 și sunt rotunjite la 1 milimetru.

*** Distanța dintre puncte este formată din segmente cumulate ce sunt mai mici decât valoarea 1 milimetru.

**DATE DESPRE IMOBILUL NR. 4287**

Oficiul de Cadastru și Publicitate Imobiliară ARGES
Biroul de Cadastru și Publicitate Imobiliară Costesti

A. Partea I. Descrierea imobilului

TEREN Extravilan

Adresa: Jud. Arges

Nr. Crt	Nr cadastral Nr. topografic	Suprafața* (mp)	Observații / Referințe
A1	84500	7.190	Sector cadastral:7 Teren neimprejmuit;

B. Partea II. Proprietari și acte

Inscrieri privitoare la dreptul de proprietate și alte drepturi reale		Referințe
20049 / 20/07/2023		
Hotarare Judecatoreasca nr. 224, din 18/04/2006 emis de JUDECĂTORIA COSTEȘTI (sentinta civila ; act administrativ nr 4221 din 11.07.2023, emis de PRIMĂRIA COMUNEI STOLNICI;act administrativ nr 4155 din 12.07.2023, emis de PRIMĂRIA COMUNEI STOLNICI);		
B1	Intabulare, drept de PROPRIETATE, bun propriu, dobandit prin lesire Din Indiviziune, cota actuala 1/1, cota initiala 1/1 1) NASARAU GHEORGHE	A1

C. Partea III. SARCINI .

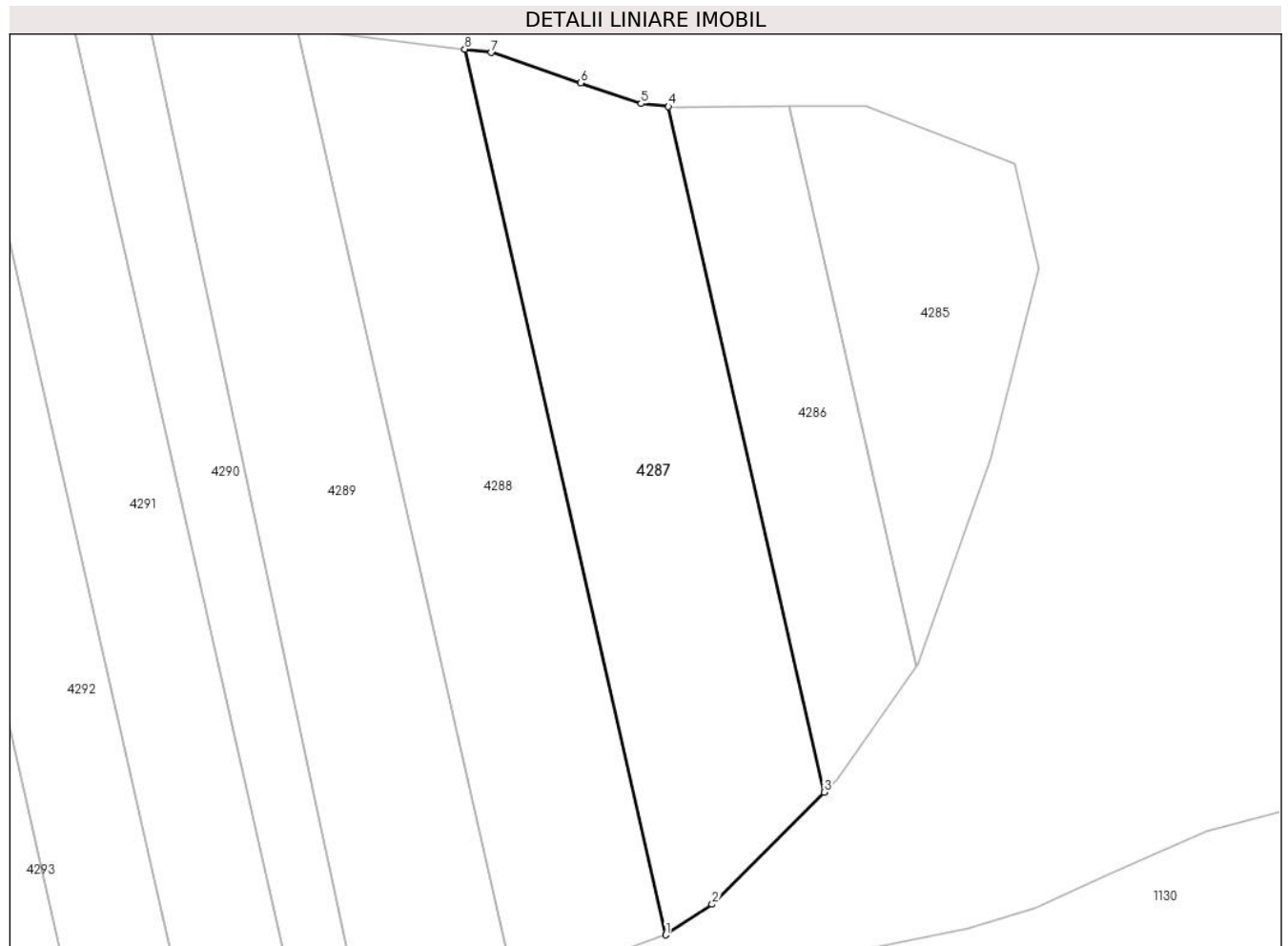
Inscrieri privind dezmembramintele dreptului de proprietate, drepturi reale de garanție și sarcini	Referințe
NU SUNT	

Anexa Nr. 1 La Partea I

Teren

Nr cadastral	Suprafața (mp)*	Observații / Referințe
84500	7.190	

* Suprafața este determinată în planul de proiecție Stereo 70.



Date referitoare la teren

Crt	Categorie folosință	Intravilan	Suprafața (mp)	Tarla	Parcelă	Nr. topo	Observații / Referințe
1	padure	NU	7.190	9	104,117	-	

Lungime Segmente

1) Valorile lungimilor segmentelor sunt obținute din proiecție în plan.

Punct început	X / Y	Punct sfârșit	X / Y	Lungime segment (** (m)
1	483.394,575 344.989,329	2	483.404,697 344.996,002	12.124
2	483.404,697 344.996,002	3	483.429,165 345.020,475	34.607
3	483.429,165 345.020,475	4	483.395,127 345.170,253	153.597
4	483.395,127 345.170,253	5	483.389,124 345.170,889	6.037
5	483.389,124 345.170,889	6	483.375,978 345.175,373	13.89

Punct început	X / Y	Punct sfârșit	X / Y	Lungime segment (** (m)
6	483.375,978 345.175,373	7	483.356,379 345.182,058	20.708
7	483.356,379 345.182,058	8	483.350,615 345.182,77	5.808
8	483.350,615 345.182,77	1	483.394,575 344.989,329	198.373

** Lungimile segmentelor sunt determinate în planul de proiecție Stereo 70 și sunt rotunjite la 1 milimetru.

*** Distanța dintre puncte este formată din segmente cumulate ce sunt mai mici decât valoarea 1 milimetru.

**DATE DESPRE IMOBILUL NR. 4288**

Oficiul de Cadastru și Publicitate Imobiliară ARGES
Biroul de Cadastru și Publicitate Imobiliară Costesti

A. Partea I. Descrierea imobilului

TEREN Extravilan

Adresa: Jud. Arges

Nr. Crt	Nr cadastral Nr. topografic	Suprafața* (mp)	Observații / Referințe
A1		7.190	Sector cadastral:7 Teren neimprejmuit;

B. Partea II. Proprietari și acte

Inscrieri privitoare la dreptul de proprietate și alte drepturi reale		Referințe
/		
Hotarare Judecatoreasca nr. 224, din 18/04/2006 emis de JUDECĂTORIA COSTEȘTI;		
B1	Intabulare, drept de PROPRIETATE, bun propriu, dobandit prin lesire Din Indiviziune, cota actuala 1/1, cota initiala 1/1 1) NĂȘĂRĂU FLOAREA, lipsă CNP	A1

C. Partea III. SARCINI .

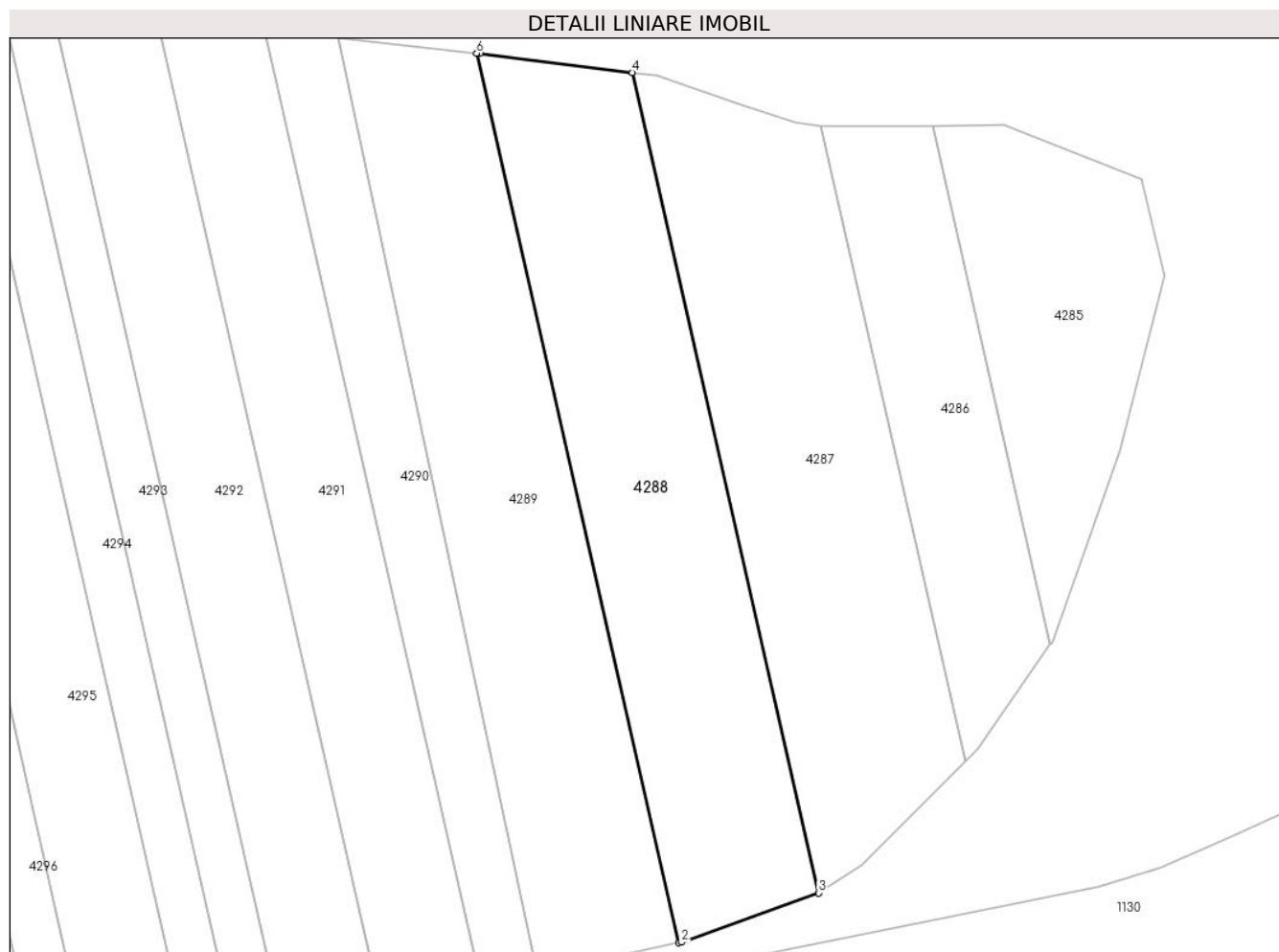
Inscrieri privind dezmembramintele dreptului de proprietate, drepturi reale de garanție și sarcini	Referințe
NU SUNT	

Anexa Nr. 1 La Partea I

Teren

Nr cadastral	Suprafața (mp)*	Observații / Referințe
	7.190	

* Suprafața este determinată în planul de proiecție Stereo 70.



Date referitoare la teren

Crt	Categorie folosință	Intravilan	Suprafața (mp)	Tarla	Parcelă	Nr. topo	Observații / Referințe
1	padure	NU	7.190	9	104,117	-	

Lungime Segmente

1) Valorile lungimilor segmentelor sunt obținute din proiecție în plan.

Punct început	X / Y	Punct sfârșit	X / Y	Lungime segment (** (m)
1	483.361,584 344.977,582	2	483.362,239 344.977,725	0.67
2	483.362,239 344.977,725	3	483.394,575 344.989,329	34.355
3	483.394,575 344.989,329	4	483.350,615 345.182,77	198.373
4	483.350,615 345.182,77	5	483.314,657 345.187,214	36.232
5	483.314,657 345.187,214	6	483.313,926 345.187,293	0.735

Punct început	X / Y	Punct sfârșit	X / Y	Lungime segment (** (m)
6	483.313,926 345.187,293	1	483.361,584 344.977,582	215.058

** Lungimile segmentelor sunt determinate în planul de proiecție Stereo 70 și sunt rotunjite la 1 milimetru.

*** Distanța dintre puncte este formată din segmente cumulate ce sunt mai mici decât valoarea 1 milimetru.

**DATE DESPRE IMOBILUL NR. 4289**

Oficiul de Cadastru și Publicitate Imobiliară ARGES
Biroul de Cadastru și Publicitate Imobiliară Costesti

A. Partea I. Descrierea imobilului

TEREN Extravilan

Adresa: Jud. Arges

Nr. Crt	Nr cadastral Nr. topografic	Suprafața* (mp)	Observații / Referințe
A1	84498	7.190	Sector cadastral:7 Teren neimprejmuit;

B. Partea II. Proprietari și acte

Inscrieri privitoare la dreptul de proprietate și alte drepturi reale		Referințe
20155 / 20/07/2023		
Act Notarial nr. 12, din 27/06/2019 emis de N.P. ARON FLORENTINA (CM ; act administrativ nr 4227 din 12.07.2023, emis de PRIMĂRIA COMUNEI STOLNICI;act administrativ nr 4226 din 11.07.2023, emis de PRIMĂRIA COMUNEI STOLNICI);		
B1	Intabulare, drept de PROPRIETATE, bun propriu, dobandit prin Succesiune, cota actuala 1/2, cota initiala 1/2 1) ȚANCU MIHAELA-DOINA	A1
B2	Intabulare, drept de PROPRIETATE, bun propriu, dobandit prin Succesiune, cota actuala 1/2, cota initiala 1/2 1) NĂȘĂRĂU GABRIEL-DORU	A1

C. Partea III. SARCINI .

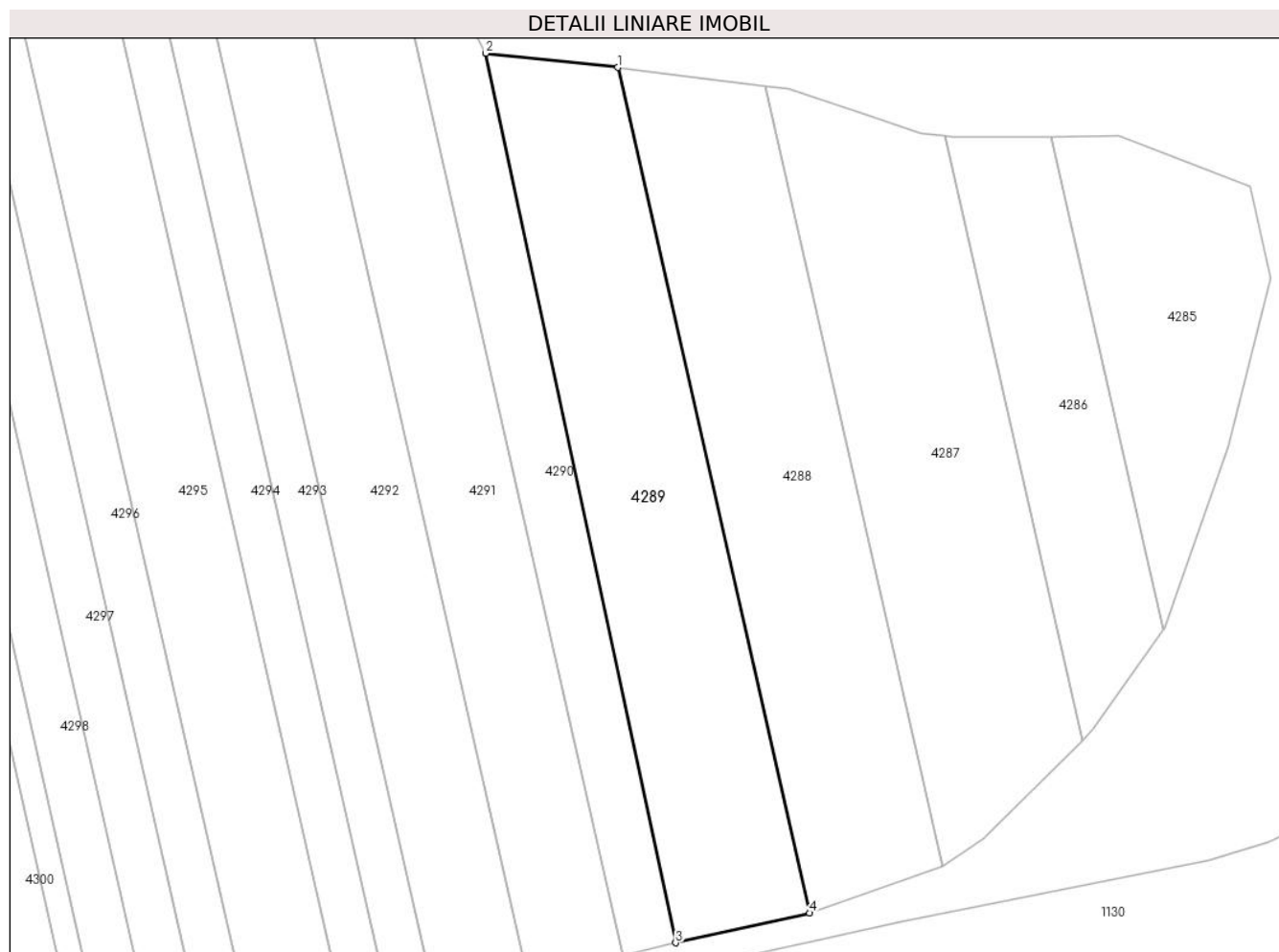
Inscrieri privind dezmembramintele dreptului de proprietate, drepturi reale de garanție și sarcini	Referințe
NU SUNT	

Anexa Nr. 1 La Partea I

Teren

Nr cadastral	Suprafața (mp)*	Observații / Referințe
84498	7.190	

* Suprafața este determinată în planul de proiecție Stereo 70.



Date referitoare la teren

Crt	Categorie folosință	Intravilan	Suprafața (mp)	Tarla	Parcelă	Nr. topo	Observații / Referințe
1	padure	NU	7.190	9	104,117	-	

Lungime Segmente

1) Valorile lungimilor segmentelor sunt obținute din proiecție în plan.

Punct început	X / Y	Punct sfârșit	X / Y	Lungime segment (** (m)
1	483.313,926 345.187,293	2	483.281,179 345.190,836	32.938
2	483.281,179 345.190,836	3	483.328,334 344.970,227	225.592
3	483.328,334 344.970,227	4	483.361,584 344.977,582	34.054
4	483.361,584 344.977,582	1	483.313,926 345.187,293	215.058

** Lungimile segmentelor sunt determinate în planul de proiecție Stereo 70 și sunt rotunjite la 1 milimetru.

***** Distanţa dintre puncte este formată din segmente cumulate ce sunt mai mici decât valoarea 1 milimetru.**

**DATE DESPRE IMOBILUL NR. 4290**

Oficiul de Cadastru și Publicitate Imobiliară ARGES
Biroul de Cadastru și Publicitate Imobiliară Costesti

A. Partea I. Descrierea imobilului

TEREN Extravilan

Adresa: Jud. Arges

Nr. Crt	Nr cadastral Nr. topografic	Suprafața* (mp)	Observații / Referințe
A1	84506	6.240	Sector cadastral:7 Teren neimprejmuit;

B. Partea II. Proprietari și acte

Inscrieri privitoare la dreptul de proprietate și alte drepturi reale		Referințe
20203 / 21/07/2023		
Hotarare Judecatoreasca nr. 224, din 18/04/2006 emis de JUDECATORIA COSTEȘTI (SC ; act administrativ nr 4230 din 11.07.2023, emis de PRIMĂRIA COMUNEI STOLNICI;act administrativ nr 4151 din 12.07.2023, emis de PRIMĂRIA COMUNEI STOLNICI);		
B1	Intabulare, drept de PROPRIETATE, bun propriu, dobandit prin lesire Din Indiviziune, cota actuala 1/1, cota initiala 1/1 1) NĂSĂRĂU ELENA	A1

C. Partea III. SARCINI .

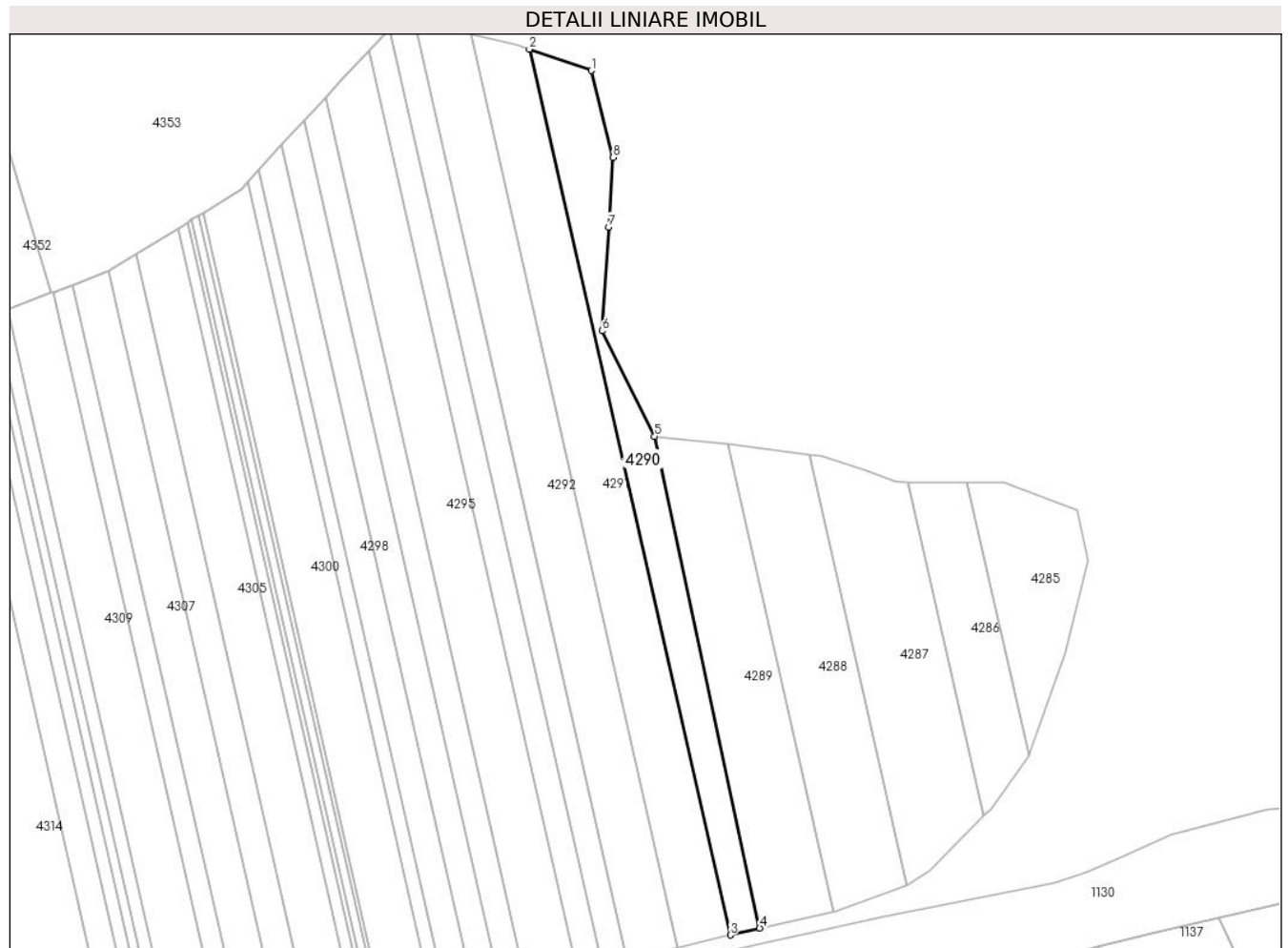
Inscrieri privind dezmembramintele dreptului de proprietate, drepturi reale de garanție și sarcini	Referințe
NU SUNT	

Anexa Nr. 1 La Partea I

Teren

Nr cadastral	Suprafața (mp)*	Observații / Referințe
84506	6.240	

* Suprafața este determinată în planul de proiecție Stereo 70.



Date referitoare la teren

Crt	Categorie folosință	Intra vilan	Suprafața (mp)	Tarla	Parcelă	Nr. topo	Observații / Referințe
1	padure	NU	6.240	9	104,117	-	

Lungime Segmente

1) Valorile lungimilor segmentelor sunt obținute din proiecție în plan.

Punct început	X / Y	Punct sfârșit	X / Y	Lungime segment (** (m)
1	483.252,672 345.354,97	2	483.224,864 345.364,512	29.4
2	483.224,864 345.364,512	3	483.315,167 344.967,148	407.496
3	483.315,167 344.967,148	4	483.328,334 344.970,227	13.522
4	483.328,334 344.970,227	5	483.281,179 345.190,836	225.592
5	483.281,179 345.190,836	6	483.257,621 345.238,142	52.847

Punct început	X / Y	Punct sfârșit	X / Y	Lungime segment (** (m)
6	483.257,621 345.238,142	7	483.260,581 345.284,693	46.645
7	483.260,581 345.284,693	8	483.262,566 345.315,922	31.292
8	483.262,566 345.315,922	1	483.252,672 345.354,97	40.282

** Lungimile segmentelor sunt determinate în planul de proiecție Stereo 70 și sunt rotunjite la 1 milimetru.

*** Distanța dintre puncte este formată din segmente cumulate ce sunt mai mici decât valoarea 1 milimetru.

**DATE DESPRE IMOBILUL NR. 4291**

Oficiul de Cadastru și Publicitate Imobiliară ARGES
Biroul de Cadastru și Publicitate Imobiliară Costesti

A. Partea I. Descrierea imobilului

TEREN Extravilan

Adresa: Jud. Arges

Nr. Crt	Nr cadastral Nr. topografic	Suprafața* (mp)	Observații / Referințe
A1		10.000	Sector cadastral:7 Teren neimprejmuit;

B. Partea II. Proprietari și acte

Inscrieri privitoare la dreptul de proprietate și alte drepturi reale	Referințe
/	
Act Administrativ nr. 4815, din 27/11/2003 emis de CJPSDPAT ARGES;	
B1	A1
Intabulare, drept de PROPRIETATE, dobandit prin Lege, cota actuala 1/1, cota initiala 1/1	
1) GHITA ILEANA, lipsă CNP	
2) BUZATU FLOAREA, lipsă CNP	

C. Partea III. SARCINI .

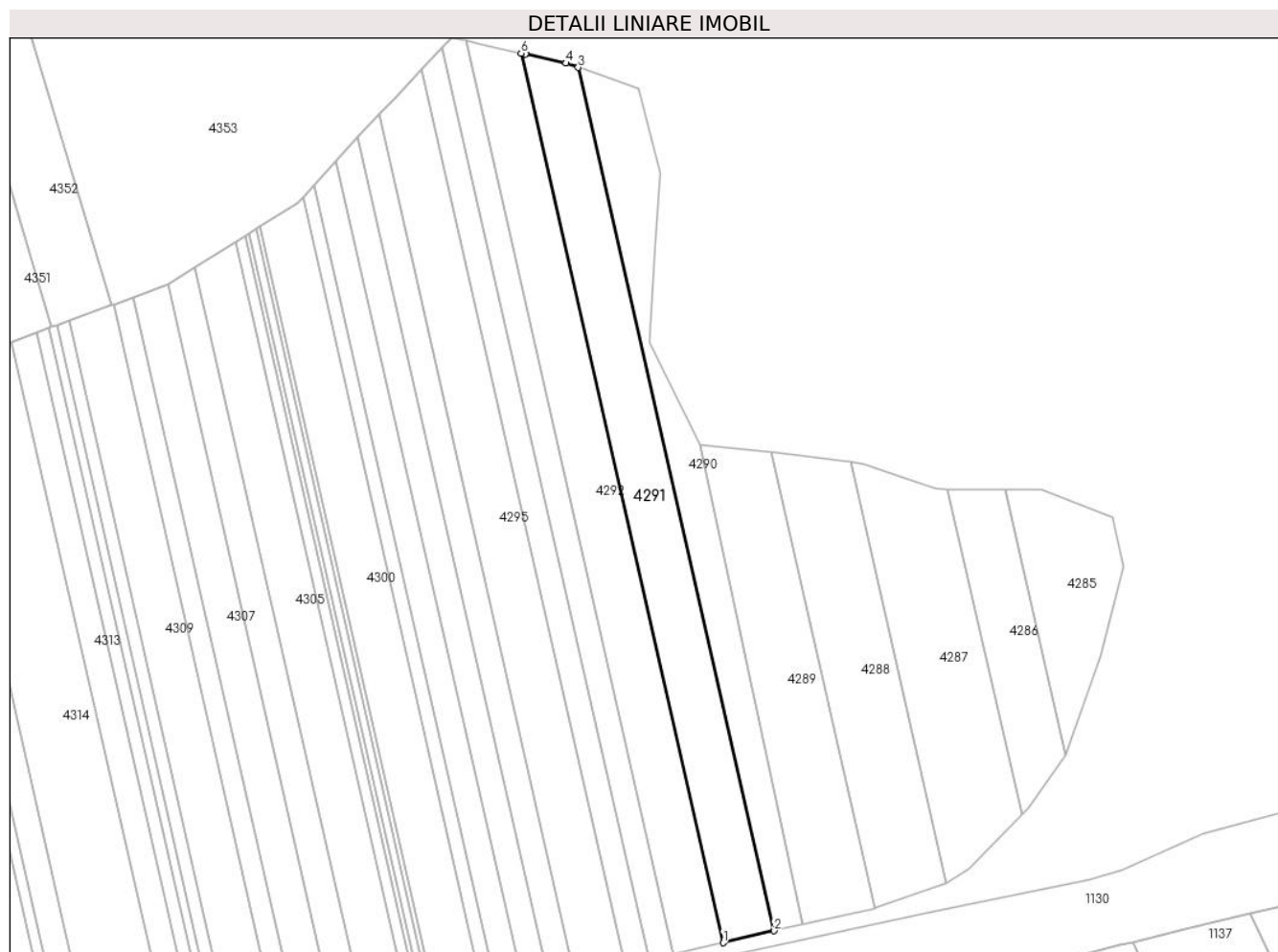
Inscrieri privind dezmembramintele dreptului de proprietate, drepturi reale de garanție și sarcini	Referințe
NU SUNT	

Anexa Nr. 1 La Partea I

Teren

Nr cadastral	Suprafața (mp)*	Observații / Referințe
	10.000	

* Suprafața este determinată în planul de proiecție Stereo 70.



Date referitoare la teren

Crt	Categorie folosință	Intravilan	Suprafața (mp)	Tarla	Parcelă	Nr. topo	Observații / Referințe
1	padure	NU	10.000	9	104,117	-	(UP I, UA 88)

Lungime Segmente

1) Valorile lungimilor segmentelor sunt obținute din proiecție în plan.

Punct început	X / Y	Punct sfârșit	X / Y	Lungime segment (** (m)
1	483.291,645 344.961,648	2	483.315,167 344.967,148	24.156
2	483.315,167 344.967,148	3	483.224,864 345.364,512	407.496
3	483.224,864 345.364,512	4	483.219,152 345.366,472	6.039
4	483.219,152 345.366,472	5	483.200,497 345.370,644	19.116
5	483.200,497 345.370,644	6	483.198,601 345.371,07	1.943

Punct început	X / Y	Punct sfârșit	X / Y	Lungime segment (** (m)
6	483.198,601 345.371,07	1	483.291,645 344.961,648	419.861

** Lungimile segmentelor sunt determinate în planul de proiecție Stereo 70 și sunt rotunjite la 1 milimetru.

*** Distanța dintre puncte este formată din segmente cumulate ce sunt mai mici decât valoarea 1 milimetru.

**DATE DESPRE IMOBILUL NR. 4292**

Oficiul de Cadastru și Publicitate Imobiliară ARGES
Biroul de Cadastru și Publicitate Imobiliară Costesti

A. Partea I. Descrierea imobilului

TEREN Extravilan

Adresa: Jud. Arges

Nr. Crt	Nr cadastral Nr. topografic	Suprafața* (mp)	Observații / Referințe
A1		10.000	Sector cadastral:7 Teren neimprejmit;

B. Partea II. Proprietari și acte

Inscrieri privitoare la dreptul de proprietate și alte drepturi reale		Referințe
/		
Act Notarial nr. 40, din 06/08/2020 emis de BIN STAN ANA;		
B1	Intabulare, drept de PROPRIETATE bun propriu , dobandit prin Succesiune, cota actuala 1/16, cota initiala 1/16 1) GLONȚ IOANA	A1
B2	Intabulare, drept de PROPRIETATE bun propriu , dobandit prin Succesiune, cota actuala 3/16, cota initiala 3/16 1) GLONȚ GEORGE SORIN	A1
Act Administrativ nr. 4844, din 27/11/2003 emis de CJPSDPAT ARGES (certificat de deces nr.3503 din data de 23.12.1992 emis de consilul popular comunei Stolnici);		
B3	Intabulare, drept de PROPRIETATE, dobandit prin Lege, cota actuala 3/4, cota initiala 3/4 1) DUTA GABRIELA , lipsă CNP 2) TOMESCU EMILIA , lipsă CNP DEFUNCT:Da 3) GEORGESCU CORNELIA , lipsă CNP	A1

C. Partea III. SARCINI .

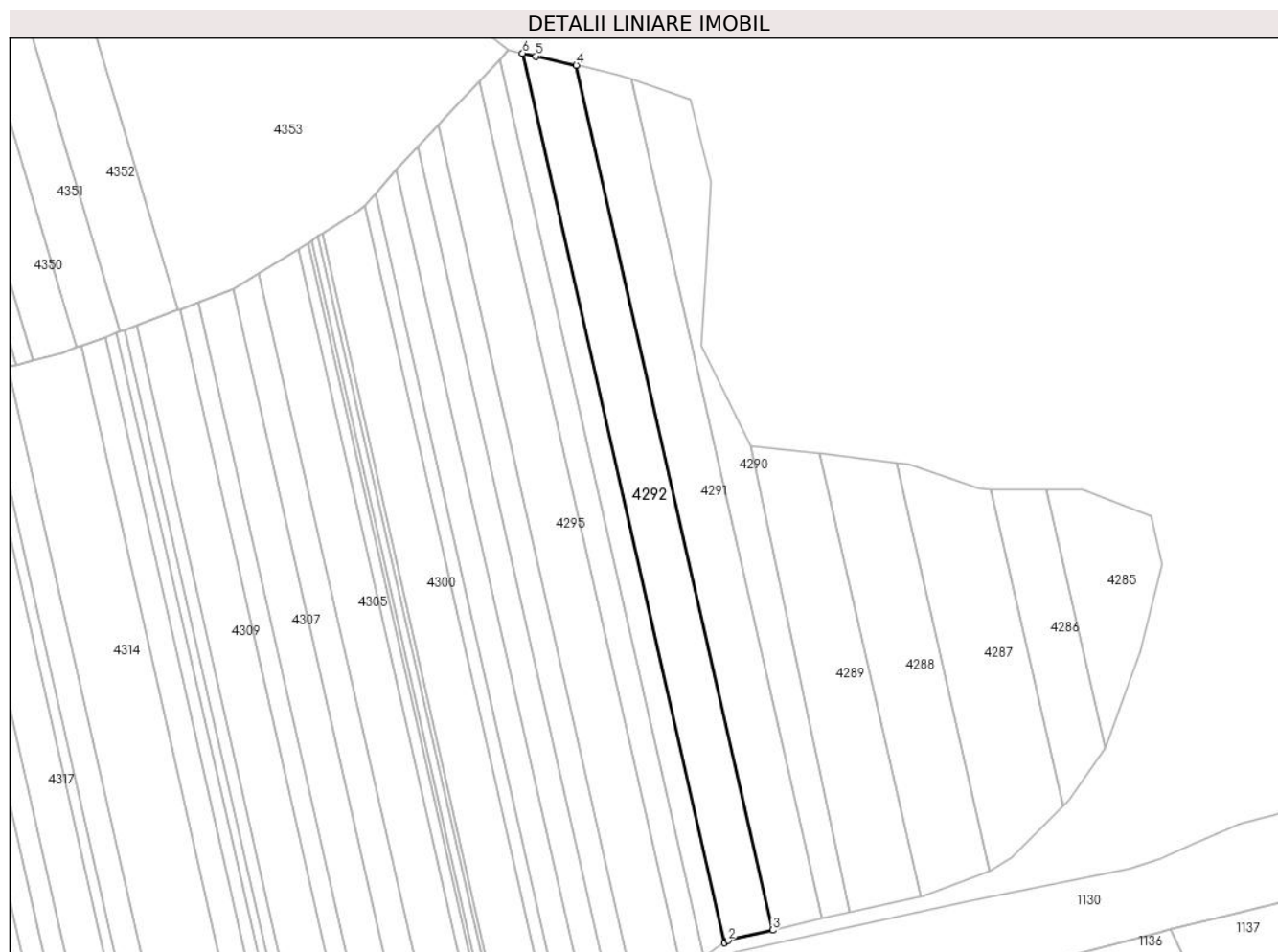
Inscrieri privind dezmembramintele dreptului de proprietate, drepturi reale de garanție și sarcini	Referințe
NU SUNT	

Anexa Nr. 1 La Partea I

Teren

Nr cadastral	Suprafața (mp)*	Observații / Referințe
	10.000	

* Suprafața este determinată în planul de proiecție Stereo 70.



Date referitoare la teren

Crt	Categorie folosință	Intravilan	Suprafața (mp)	Tarla	Parcelă	Nr. topo	Observații / Referințe
1	padure	NU	10.000	9	104,117	-	(UP I, UA 88)

Lungime Segmente

1) Valorile lungimilor segmentelor sunt obținute din proiecție în plan.

Punct început	X / Y	Punct sfârșit	X / Y	Lungime segment (** (m)
1	483.268,915 344.955,63	2	483.270,493 344.956,702	1.908
2	483.270,493 344.956,702	3	483.291,645 344.961,648	21.723
3	483.291,645 344.961,648	4	483.198,601 345.371,07	419.861
4	483.198,601 345.371,07	5	483.179,504 345.375,362	19.573
5	483.179,504 345.375,362	6	483.173,203 345.376,796	6.462

Punct început	X / Y	Punct sfârșit	X / Y	Lungime segment (** (m)
6	483.173,203 345.376,796	1	483.268,915 344.955,63	431.905

** Lungimile segmentelor sunt determinate în planul de proiecție Stereo 70 și sunt rotunjite la 1 milimetru.

*** Distanța dintre puncte este formată din segmente cumulate ce sunt mai mici decât valoarea 1 milimetru.

**DATE DESPRE IMOBILUL NR. 4293**

Oficiul de Cadastru și Publicitate Imobiliară ARGES
Biroul de Cadastru și Publicitate Imobiliară Costesti

A. Partea I. Descrierea imobilului

TEREN Extravilan

Adresa: Jud. Arges

Nr. Crt	Nr cadastral Nr. topografic	Suprafața* (mp)	Observații / Referințe
A1		5.000	Sector cadastral:7 Teren neimprejmuit;

B. Partea II. Proprietari și acte

Inscrieri privitoare la dreptul de proprietate și alte drepturi reale		Referințe
/		
Hotarare Judecatoreasca nr. 1091/2019, din 04/10/2019 emis de JUDECATORIA COSTESTI;		
B1	Intabulare, drept de PROPRIETATE bun propriu , dobandit prin Hotarare Judecatoreasca, cota actuala 1/1, cota initiala 1/1 1) GHIȚĂ ILEANA , lipsă CNP	A1

C. Partea III. SARCINI .

Inscrieri privind dezmembramintele dreptului de proprietate, drepturi reale de garanție și sarcini	Referințe
NU SUNT	

Anexa Nr. 1 La Partea I

Teren

Nr cadastral	Suprafața (mp)*	Observații / Referințe
	5.000	

* Suprafața este determinată în planul de proiecție Stereo 70.



Date referitoare la teren

Crt	Categorie folosință	Intravilan	Suprafața (mp)	Tarla	Parcelă	Nr. topo	Observații / Referințe
1	padure	NU	5.000	9	104,117	-	

Lungime Segmente

1) Valorile lungimilor segmentelor sunt obținute din proiecție în plan.

Punct început	X / Y	Punct sfârșit	X / Y	Lungime segment (** (m)
1	483.258,716 344.948,697	2	483.268,915 344.955,63	12.332
2	483.268,915 344.955,63	3	483.173,203 345.376,796	431.905
3	483.173,203 345.376,796	4	483.166,552 345.378,309	6.821
4	483.166,552 345.378,309	5	483.162,141 345.373,658	6.41
5	483.162,141 345.373,658	1	483.258,716 344.948,697	435.796

**** Lungimile segmentelor sunt determinate în planul de proiecție Stereo 70 și sunt rotunjite la 1 milimetru.**

***** Distanța dintre puncte este formată din segmente cumulate ce sunt mai mici decât valoarea 1 milimetru.**

**DATE DESPRE IMOBILUL NR. 4294**

Oficiul de Cadastru și Publicitate Imobiliară ARGES
Biroul de Cadastru și Publicitate Imobiliară Costesti

A. Partea I. Descrierea imobilului

TEREN Extravilan

Adresa: Jud. Arges

Nr. Crt	Nr cadastral Nr. topografic	Suprafața* (mp)	Observații / Referințe
A1	82848	5.000	Sector cadastral:7 Teren neimprejmuit;

B. Partea II. Proprietari și acte

Inscrieri privitoare la dreptul de proprietate și alte drepturi reale	Referințe
3268 / 13/02/2023	
Hotarare Judecatoreasca nr. 1091/2019, din 04/10/2019 emis de JUDECĂTORIA COSTEȘTI (sentinta civila ; act administrativ nr 917 din 03.02.2023, emis de PRIMĂRIA COMUNEI STOLNICI;act administrativ nr 916 din 07.02.2023, emis de PRIMĂRIA COMUNEI STOLNICI);	
B1	A1
Intabulare, drept de PROPRIETATE, bun propriu, dobandit prin lesire Din Indiviziune, cota actuala 1/1, cota initiala 1/1 1) POPESCU MARIANA	

C. Partea III. SARCINI .

Inscrieri privind dezmembramintele dreptului de proprietate, drepturi reale de garanție și sarcini	Referințe
NU SUNT	

Anexa Nr. 1 La Partea I

Teren

Nr cadastral	Suprafața (mp)*	Observații / Referințe
82848	5.000	

* Suprafața este determinată în planul de proiecție Stereo 70.



Date referitoare la teren

Crt	Categorie folosință	Intravilan	Suprafața (mp)	Tarla	Parcelă	Nr. topo	Observații / Referințe
1	padure	NU	5.000	9	104,117	-	UP I, UA 88

Lungime Segmente

1) Valorile lungimilor segmentelor sunt obținute din proiecție în plan.

Punct început	X / Y	Punct sfârșit	X / Y	Lungime segment (** (m)
1	483.248,477 344.941,789	2	483.248,738 344.941,915	0.29
2	483.248,738 344.941,915	3	483.258,716 344.948,697	12.065
3	483.258,716 344.948,697	4	483.162,141 345.373,658	435.796
4	483.162,141 345.373,658	5	483.152,615 345.363,612	13.844
5	483.152,615 345.363,612	1	483.248,477 344.941,789	432.579

**** Lungimile segmentelor sunt determinate în planul de proiecție Stereo 70 și sunt rotunjite la 1 milimetru.**

***** Distanța dintre puncte este formată din segmente cumulate ce sunt mai mici decât valoarea 1 milimetru.**

**DATE DESPRE IMOBILUL NR. 4295**

Oficiul de Cadastru și Publicitate Imobiliară ARGES
Biroul de Cadastru și Publicitate Imobiliară Costesti

A. Partea I. Descrierea imobilului

TEREN Extravilan

Adresa: Jud. Arges

Nr. Crt	Nr cadastral Nr. topografic	Suprafața* (mp)	Observații / Referințe
A1		10.000	Sector cadastral:7 Teren neimprejmuit;

B. Partea II. Proprietari și acte

Inscrieri privitoare la dreptul de proprietate și alte drepturi reale	Referințe
/	
Act Administrativ nr. 4822, din 27/11/2003 emis de CJPSDPAT ARGES;	
B1	A1
Intabulare, drept de PROPRIETATE, dobandit prin Lege, cota actuala 1/1, cota initiala 1/1	
1) VOICU MARINITA, lipsă CNP	
2) VOICU NICOLAE, lipsă CNP	
3) VOICU MIHAI, lipsă CNP	
4) VOICU EUGEN, lipsă CNP	

C. Partea III. SARCINI .

Inscrieri privind dezmembramintele dreptului de proprietate, drepturi reale de garanție și sarcini	Referințe
NU SUNT	

Anexa Nr. 1 La Partea I

Teren

Nr cadastral	Suprafața (mp)*	Observații / Referințe
	10.000	

* Suprafața este determinată în planul de proiecție Stereo 70.



Date referitoare la teren

Crt	Categorie folosință	Intravilan	Suprafața (mp)	Tarla	Parcelă	Nr. topo	Observații / Referințe
1	padure	NU	10.000	9	104,117	-	(UP I, UA 88)

Lungime Segmente

1) Valorile lungimilor segmentelor sunt obținute din proiecție în plan.

Punct început	X / Y	Punct sfârșit	X / Y	Lungime segment (** (m)
1	483.226,851 344.931,374	2	483.248,477 344.941,789	24.003
2	483.248,477 344.941,789	3	483.152,615 345.363,612	432.579
3	483.152,615 345.363,612	4	483.140,773 345.351,124	17.21
4	483.140,773 345.351,124	5	483.133,305 345.343,006	11.031
5	483.133,305 345.343,006	1	483.226,851 344.931,374	422.128

**** Lungimile segmentelor sunt determinate în planul de proiecție Stereo 70 și sunt rotunjite la 1 milimetru.**

***** Distanța dintre puncte este formată din segmente cumulate ce sunt mai mici decât valoarea 1 milimetru.**

**DATE DESPRE IMOBILUL NR. 4296**

Oficiul de Cadastru și Publicitate Imobiliară ARGES
Biroul de Cadastru și Publicitate Imobiliară Costesti

A. Partea I. Descrierea imobilului

TEREN Extravilan

Adresa: Jud. Arges

Nr. Crt	Nr cadastral Nr. topografic	Suprafața* (mp)	Observații / Referințe
A1		5.000	Sector cadastral:7 Teren neimprejmuit;

B. Partea II. Proprietari și acte

Inscrieri privitoare la dreptul de proprietate și alte drepturi reale	Referințe
/	
Act Administrativ nr. 4842, din 27/11/2003 emis de CJPSDPAT ARGES;	
B1	A1
Intabulare, drept de PROPRIETATE, dobandit prin Lege, cota actuala 1/1, cota initiala 1/1 1) POPESCU EMILIAN	

C. Partea III. SARCINI .

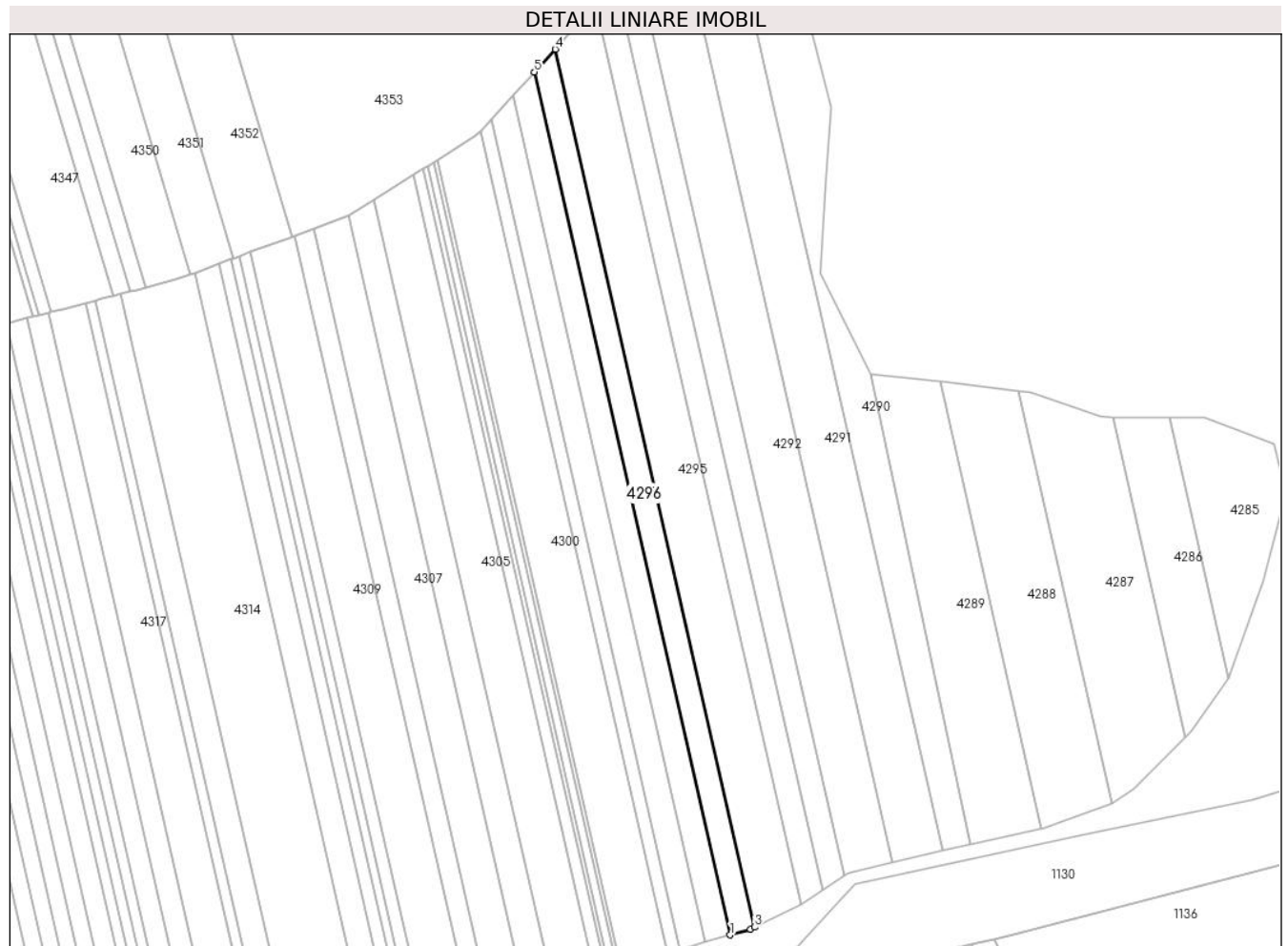
Inscrieri privind dezmembramintele dreptului de proprietate, drepturi reale de garanție și sarcini	Referințe
NU SUNT	

Anexa Nr. 1 La Partea I

Teren

Nr cadastral	Suprafața (mp)*	Observații / Referințe
	5.000	

* Suprafața este determinată în planul de proiecție Stereo 70.



Date referitoare la teren

Crt	Categorie folosință	Intravilan	Suprafața (mp)	Tarla	Parcelă	Nr. topo	Observații / Referințe
1	padure	NU	5.000	9	104,117	-	(UP I, UA 88)

Lungime Segmente

1) Valorile lungimilor segmentelor sunt obținute din proiecție în plan.

Punct început	X / Y	Punct sfârșit	X / Y	Lungime segment (** (m)
1	483.215,438 344.927,708	2	483.224,889 344.930,43	9.835
2	483.224,889 344.930,43	3	483.226,851 344.931,374	2.177
3	483.226,851 344.931,374	4	483.133,305 345.343,006	422.128
4	483.133,305 345.343,006	5	483.123,485 345.332,329	14.506
5	483.123,485 345.332,329	1	483.215,438 344.927,708	414.938

**** Lungimile segmentelor sunt determinate în planul de proiecție Stereo 70 și sunt rotunjite la 1 milimetru.**

***** Distanța dintre puncte este formată din segmente cumulate ce sunt mai mici decât valoarea 1 milimetru.**

**DATE DESPRE IMOBILUL NR. 4297**

Oficiul de Cadastru și Publicitate Imobiliară ARGES
Biroul de Cadastru și Publicitate Imobiliară Costesti

A. Partea I. Descrierea imobilului

TEREN Extravilan

Adresa: Jud. Arges

Nr. Crt	Nr cadastral Nr. topografic	Suprafața* (mp)	Observații / Referințe
A1		5.000	Sector cadastral:7 Teren neimprejmuit;

B. Partea II. Proprietari și acte

Inscrieri privitoare la dreptul de proprietate și alte drepturi reale	Referințe
/	
Act Administrativ nr. 4821, din 27/11/2003 emis de CJPSDPAT ARGES;	
B1	A1
Intabulare, drept de PROPRIETATE, dobandit prin Lege, cota actuala 1/1, cota initiala 1/1	
1) GEORGESCU ALEXANDRA, lipsă CNP	
2) GEORGESCU GEORGETA, lipsă CNP	
3) POPESCU MARIA	

C. Partea III. SARCINI .

Inscrieri privind dezmembramintele dreptului de proprietate, drepturi reale de garanție și sarcini	Referințe
NU SUNT	

Anexa Nr. 1 La Partea I

Teren

Nr cadastral	Suprafața (mp)*	Observații / Referințe
	5.000	

* Suprafața este determinată în planul de proiecție Stereo 70.



Date referitoare la teren

Crt	Categorie folosință	Intra vilan	Suprafața (mp)	Tarla	Parcelă	Nr. topo	Observații / Referințe
1	padure	NU	5.000	9	104,117	-	(UP I, UA 88)

Lungime Segmente

1) Valorile lungimilor segmentelor sunt obținute din proiecție în plan.

Punct început	X / Y	Punct sfârșit	X / Y	Lungime segment (** (m)
1	483.113,483 345.321,456	2	483.203,731 344.924,337	407.245
2	483.203,731 344.924,337	3	483.215,438 344.927,708	12.183
3	483.215,438 344.927,708	4	483.123,485 345.332,329	414.938
4	483.123,485 345.332,329	1	483.113,483 345.321,456	14.774

** Lungimile segmentelor sunt determinate în planul de proiecție Stereo 70 și sunt rotunjite la 1 milimetru.

***** Distanţa dintre puncte este formată din segmente cumulate ce sunt mai mici decât valoarea 1 milimetru.**

**DATE DESPRE IMOBILUL NR. 4298**

Oficiul de Cadastru și Publicitate Imobiliară ARGES
Biroul de Cadastru și Publicitate Imobiliară Costesti

A. Partea I. Descrierea imobilului

TEREN Extravilan

Adresa: Jud. Arges

Nr. Crt	Nr cadastral Nr. topografic	Suprafața* (mp)	Observații / Referințe
A1		5.000	Sector cadastral:7 Teren neimprejmuit;

B. Partea II. Proprietari și acte

Inscrieri privitoare la dreptul de proprietate și alte drepturi reale	Referințe
/	
Act Administrativ nr. 4856, din 03/12/2003 emis de CJPSDPAT ARGES;	
B1	A1
Intabulare, drept de PROPRIETATE, dobandit prin Lege, cota actuala 1/1, cota initiala 1/1	
1) PIELARU STAN, lipsă CNP	

C. Partea III. SARCINI .

Inscrieri privind dezmembramintele dreptului de proprietate, drepturi reale de garanție și sarcini	Referințe
NU SUNT	

Anexa Nr. 1 La Partea I

Teren

Nr cadastral	Suprafața (mp)*	Observații / Referințe
	5.000	

* Suprafața este determinată în planul de proiecție Stereo 70.



Date referitoare la teren

Crt	Categorie folosință	Intravilan	Suprafața (mp)	Tarla	Parcelă	Nr. topo	Observații / Referințe
1	padure	NU	5.000	9	104,117	-	(UP I, UA 88)

Lungime Segmente

1) Valorile lungimilor segmentelor sunt obținute din proiecție în plan.

Punct început	X / Y	Punct sfârșit	X / Y	Lungime segment (** (m)
1	483.191,876 344.920,572	2	483.196,849 344.922,309	5.268
2	483.196,849 344.922,309	3	483.203,731 344.924,337	7.175
3	483.203,731 344.924,337	4	483.113,483 345.321,456	407.245
4	483.113,483 345.321,456	5	483.103,291 345.310,376	15.055
5	483.103,291 345.310,376	1	483.191,876 344.920,572	399.743

**** Lungimile segmentelor sunt determinate în planul de proiecție Stereo 70 și sunt rotunjite la 1 milimetru.**

***** Distanța dintre puncte este formată din segmente cumulate ce sunt mai mici decât valoarea 1 milimetru.**

**DATE DESPRE IMOBILUL NR. 4299**

Oficiul de Cadastru și Publicitate Imobiliară ARGES
Biroul de Cadastru și Publicitate Imobiliară Costesti

A. Partea I. Descrierea imobilului

TEREN Extravilan

Adresa: Jud. Arges

Nr. Crt	Nr cadastral Nr. topografic	Suprafața* (mp)	Observații / Referințe
A1		2.500	Sector cadastral:7 Teren neimprejmuit;

B. Partea II. Proprietari și acte

Inscrieri privitoare la dreptul de proprietate și alte drepturi reale	Referințe
/	
Act Administrativ nr. 5595, din 23/04/2004 emis de CJPSDPAT ARGES;	
B1	A1
Intabulare, drept de PROPRIETATE, dobandit prin Lege, cota actuala 1/1, cota initiala 1/1	
1) STANCU GHEORGHE, lipsă CNP	

C. Partea III. SARCINI .

Inscrieri privind dezmembramintele dreptului de proprietate, drepturi reale de garanție și sarcini	Referințe
NU SUNT	

Anexa Nr. 1 La Partea I

Teren

Nr cadastral	Suprafața (mp)*	Observații / Referințe
	2.500	

* Suprafața este determinată în planul de proiecție Stereo 70.



Date referitoare la teren

Crt	Categorie folosință	Intra vilan	Suprafața (mp)	Tarla	Parcelă	Nr. topo	Observații / Referințe
1	padure	NU	2.500	9	104,117	-	(UP I, UA 88)

Lungime Segmente

1) Valorile lungimilor segmentelor sunt obținute din proiecție în plan.

Punct început	X / Y	Punct sfârșit	X / Y	Lungime segment (** (m)
1	483.185,907 344.918,487	2	483.191,876 344.920,572	6.323
2	483.191,876 344.920,572	3	483.103,291 345.310,376	399.743
3	483.103,291 345.310,376	4	483.098,124 345.304,759	7.632
4	483.098,124 345.304,759	1	483.185,907 344.918,487	396.121

** Lungimile segmentelor sunt determinate în planul de proiecție Stereo 70 și sunt rotunjite la 1 milimetru.

***** Distanţa dintre puncte este formată din segmente cumulate ce sunt mai mici decât valoarea 1 milimetru.**

**DATE DESPRE IMOBILUL NR. 4300**

Oficiul de Cadastru și Publicitate Imobiliară ARGES
Biroul de Cadastru și Publicitate Imobiliară Costesti

A. Partea I. Descrierea imobilului

TEREN Extravilan

Adresa: Jud. Arges

Nr. Crt	Nr cadastral Nr. topografic	Suprafața* (mp)	Observații / Referințe
A1		8.800	Sector cadastral:7 Teren neimprejmuit;

B. Partea II. Proprietari și acte

Inscrieri privitoare la dreptul de proprietate și alte drepturi reale	Referințe
/	
Act Administrativ nr. 4806, din 27/11/2003 emis de CJPSDPAT ARGES;	
B1	A1
Intabulare, drept de PROPRIETATE, dobandit prin Lege, cota actuala 1/1, cota initiala 1/1	
1) CONSTANTINESCU ION, lipsă CNP	

C. Partea III. SARCINI .

Inscrieri privind dezmembramintele dreptului de proprietate, drepturi reale de garanție și sarcini	Referințe
NU SUNT	

Anexa Nr. 1 La Partea I

Teren

Nr cadastral	Suprafața (mp)*	Observații / Referințe
	8.800	

* Suprafața este determinată în planul de proiecție Stereo 70.



Date referitoare la teren

Crt	Categorie folosință	Intra vilan	Suprafața (mp)	Tarla	Parcelă	Nr. topo	Observații / Referințe
1	padure	NU	8.800	9	104,117	-	(UP I, UA 88)

Lungime Segmente

1) Valorile lungimilor segmentelor sunt obținute din proiecție în plan.

Punct început	X / Y	Punct sfârșit	X / Y	Lungime segment (** (m)
1	483.078,229 345.291,17	2	483.165,118 344.908,832	392.087
2	483.165,118 344.908,832	3	483.167,081 344.911,911	3.652
3	483.167,081 344.911,911	4	483.185,907 344.918,487	19.941
4	483.185,907 344.918,487	5	483.098,124 345.304,759	396.121
5	483.098,124 345.304,759	6	483.095,581 345.301,995	3.756

Punct început	X / Y	Punct sfârșit	X / Y	Lungime segment (** (m)
6	483.095,581 345.301,995	1	483.078,229 345.291,17	20.452

** Lungimile segmentelor sunt determinate în planul de proiecție Stereo 70 și sunt rotunjite la 1 milimetru.

*** Distanța dintre puncte este formată din segmente cumulate ce sunt mai mici decât valoarea 1 milimetru.

**DATE DESPRE IMOBILUL NR. 4301**

Oficiul de Cadastru și Publicitate Imobiliară ARGES
Biroul de Cadastru și Publicitate Imobiliară Costesti

A. Partea I. Descrierea imobilului

TEREN Extravilan

Adresa: Jud. Arges

Nr. Crt	Nr cadastral Nr. topografic	Suprafața* (mp)	Observații / Referințe
A1		800	Sector cadastral:7 Teren neimprejmuit;

B. Partea II. Proprietari și acte

Inscrieri privitoare la dreptul de proprietate și alte drepturi reale	Referințe
/	
Act Administrativ nr. 4839, din 27/11/2003 emis de CJPSDPAT ARGES;	
B1	A1
Intabulare, drept de PROPRIETATE, dobândit prin Lege, cota actuala 1/1, cota initiala 1/1	
1) CORBESCU DUMITRU, lipsă CNP 2) CORBESCU GHEORGHE, lipsă CNP 3) CORBESCU CONSTANTIN, lipsă CNP 4) CORBESCU ILIE, lipsă CNP 5) IVASCU CORNEL, lipsă CNP 6) AVEL ELENA, lipsă CNP	

C. Partea III. SARCINI .

Inscrieri privind dezmembramintele dreptului de proprietate, drepturi reale de garanție și sarcini	Referințe
NU SUNT	

Anexa Nr. 1 La Partea I

Teren

Nr cadastral	Suprafața (mp)*	Observații / Referințe
	800	

* Suprafața este determinată în planul de proiecție Stereo 70.



Date referitoare la teren

Crt	Categorie folosință	Intra vilan	Suprafața (mp)	Tarla	Parcelă	Nr. topo	Observații / Referințe
1	padure	NU	800	9	104,117	-	(UP I, UA 88)

Lungime Segmente

1) Valorile lungimilor segmentelor sunt obținute din proiecție în plan.

Punct început	X / Y	Punct sfârșit	X / Y	Lungime segment (** (m)
1	483.163,577 344.906,418	2	483.165,118 344.908,832	2.864
2	483.165,118 344.908,832	3	483.078,229 345.291,17	392.087
3	483.078,229 345.291,17	4	483.076,399 345.290,029	2.157
4	483.076,399 345.290,029	1	483.163,577 344.906,418	393.392

** Lungimile segmentelor sunt determinate în planul de proiecție Stereo 70 și sunt rotunjite la 1 milimetru.

***** Distanţa dintre puncte este formată din segmente cumulate ce sunt mai mici decât valoarea 1 milimetru.**

**DATE DESPRE IMOBILUL NR. 4302**

Oficiul de Cadastru și Publicitate Imobiliară ARGES
Biroul de Cadastru și Publicitate Imobiliară Costesti

A. Partea I. Descrierea imobilului

TEREN Extravilan

Adresa: Jud. Arges

Nr. Crt	Nr cadastral Nr. topografic	Suprafața* (mp)	Observații / Referințe
A1		1.400	Sector cadastral:7 Teren neimprejmuit;

B. Partea II. Proprietari și acte

Inscrieri privitoare la dreptul de proprietate și alte drepturi reale	Referințe
/	
Act Administrativ nr. 4805, din 27/11/2003 emis de CJPSDPAT ARGES;	
B1	A1
Intabulare, drept de PROPRIETATE, dobandit prin Lege, cota actuala 1/1, cota initiala 1/1	
1) POPESCU F MARIN, lipsă CNP	
2) BRICEAG ELENA, lipsă CNP	
3) STANCU GHEORGHE, lipsă CNP	

C. Partea III. SARCINI .

Inscrieri privind dezmembramintele dreptului de proprietate, drepturi reale de garanție și sarcini	Referințe
NU SUNT	

Anexa Nr. 1 La Partea I

Teren

Nr cadastral	Suprafața (mp)*	Observații / Referințe
	1.400	

* Suprafața este determinată în planul de proiecție Stereo 70.



Date referitoare la teren

Crt	Categorie folosință	Intra vilan	Suprafața (mp)	Tarla	Parcelă	Nr. topo	Observații / Referințe
1	padure	NU	1.400	9	104,117	-	(UP I, UA 88)

Lungime Segmente

1) Valorile lungimilor segmentelor sunt obținute din proiecție în plan.

Punct început	X / Y	Punct sfârșit	X / Y	Lungime segment (** (m)
1	483.073,212 345.288,04	2	483.160,894 344.902,212	395.666
2	483.160,894 344.902,212	3	483.163,577 344.906,418	4.989
3	483.163,577 344.906,418	4	483.076,399 345.290,029	393.392
4	483.076,399 345.290,029	1	483.073,212 345.288,04	3.757

** Lungimile segmentelor sunt determinate în planul de proiecție Stereo 70 și sunt rotunjite la 1 milimetru.

***** Distanţa dintre puncte este formată din segmente cumulate ce sunt mai mici decât valoarea 1 milimetru.**

**DATE DESPRE IMOBILUL NR. 4303**

Oficiul de Cadastru și Publicitate Imobiliară ARGES
Biroul de Cadastru și Publicitate Imobiliară Costesti

A. Partea I. Descrierea imobilului

TEREN Extravilan

Adresa: Jud. Arges

Nr. Crt	Nr cadastral Nr. topografic	Suprafața* (mp)	Observații / Referințe
A1		800	Sector cadastral:7 Teren neimprejmuit;

B. Partea II. Proprietari și acte

Inscrieri privitoare la dreptul de proprietate și alte drepturi reale	Referințe
/	
Act Administrativ nr. 5596, din 23/04/2004 emis de CJPSDPAT ARGES;	
B1	A1
Intabulare, drept de PROPRIETATE, dobandit prin Lege, cota actuala 1/1, cota initiala 1/1	
1) PIELARU MARIA, lipsă CNP	
2) PIELARU CONSTANTIN, lipsă CNP	

C. Partea III. SARCINI .

Inscrieri privind dezmembramintele dreptului de proprietate, drepturi reale de garanție și sarcini	Referințe
NU SUNT	

Anexa Nr. 1 La Partea I

Teren

Nr cadastral	Suprafața (mp)*	Observații / Referințe
	800	

* Suprafața este determinată în planul de proiecție Stereo 70.



Date referitoare la teren

Crt	Categorie folosință	Intra vilan	Suprafața (mp)	Tarla	Parcelă	Nr. topo	Observații / Referințe
1	padure	NU	800	9	104,117	-	(UP I, UA 88)

Lungime Segmente

1) Valorile lungimilor segmentelor sunt obținute din proiecție în plan.

Punct început	X / Y	Punct sfârșit	X / Y	Lungime segment (** (m)
1	483.159,368 344.899,82	2	483.160,894 344.902,212	2.837
2	483.160,894 344.902,212	3	483.073,212 345.288,04	395.666
3	483.073,212 345.288,04	4	483.071,399 345.286,91	2.136
4	483.071,399 345.286,91	1	483.159,368 344.899,82	396.96

** Lungimile segmentelor sunt determinate în planul de proiecție Stereo 70 și sunt rotunjite la 1 milimetru.

***** Distanţa dintre puncte este formată din segmente cumulate ce sunt mai mici decât valoarea 1 milimetru.**

**DATE DESPRE IMOBILUL NR. 4304**

Oficiul de Cadastru și Publicitate Imobiliară ARGES
Biroul de Cadastru și Publicitate Imobiliară Costesti

A. Partea I. Descrierea imobilului

TEREN Extravilan

Adresa: Jud. Arges

Nr. Crt	Nr cadastral Nr. topografic	Suprafața* (mp)	Observații / Referințe
A1		2.000	Sector cadastral:7 Teren neimprejmuit;

B. Partea II. Proprietari și acte

Inscrieri privitoare la dreptul de proprietate și alte drepturi reale	Referințe
/	
Act Administrativ nr. 4813, din 27/11/2003 emis de CJPSDPAT ARGES (Certificat de deces nr.58 din data de 12.07.2004 emis de Primaria Comunei Stolnici);	
B1	A1
Intabulare, drept de PROPRIETATE, dobandit prin Reconstituire, cota actuala 1/1, cota initiala 1/1	
1) IONICA CONSTANTINA DEFUNCT:Da	

C. Partea III. SARCINI .

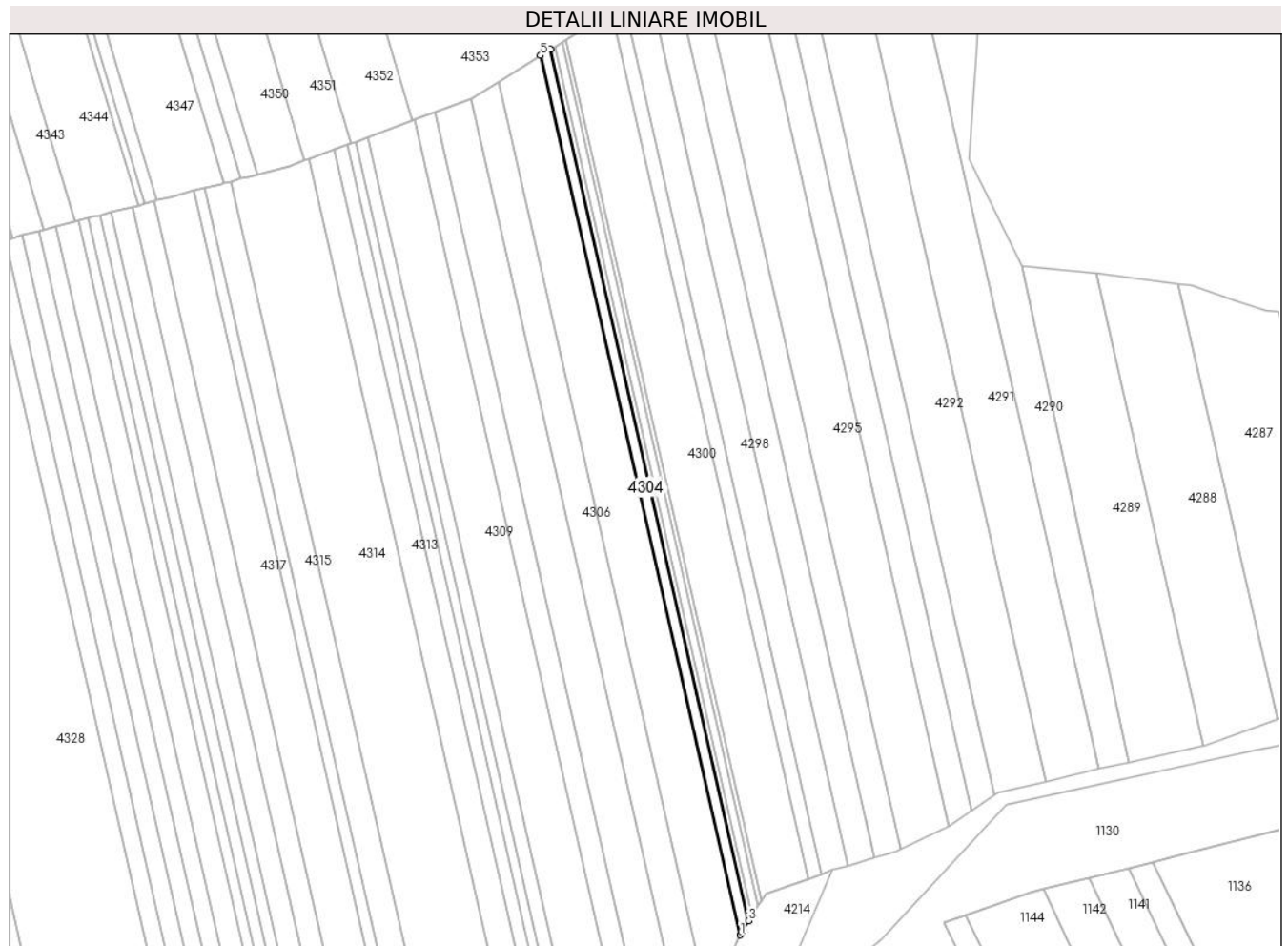
Inscrieri privind dezmembramintele dreptului de proprietate, drepturi reale de garanție și sarcini	Referințe
NU SUNT	

Anexa Nr. 1 La Partea I

Teren

Nr cadastral	Suprafața (mp)*	Observații / Referințe
	2.000	

* Suprafața este determinată în planul de proiecție Stereo 70.



Date referitoare la teren

Crt	Categorie folosință	Intra vilan	Suprafața (mp)	Tarla	Parcelă	Nr. topo	Observații / Referințe
1	padure	NU	2.000	9	109,117	-	(UP I, UA 88)

Lungime Segmente

1) Valorile lungimilor segmentelor sunt obținute din proiecție în plan.

Punct început	X / Y	Punct sfârșit	X / Y	Lungime segment (** (m)
1	483.155,653 344.893,525	2	483.156,253 344.894,936	1.533
2	483.156,253 344.894,936	3	483.159,368 344.899,82	5.793
3	483.159,368 344.899,82	4	483.071,399 345.286,91	396.96
4	483.071,399 345.286,91	5	483.066,893 345.284,098	5.311
5	483.066,893 345.284,098	1	483.155,653 344.893,525	400.532

**** Lungimile segmentelor sunt determinate în planul de proiecție Stereo 70 și sunt rotunjite la 1 milimetru.**

***** Distanța dintre puncte este formată din segmente cumulate ce sunt mai mici decât valoarea 1 milimetru.**

**DATE DESPRE IMOBILUL NR. 4305**

Oficiul de Cadastru și Publicitate Imobiliară ARGES
Biroul de Cadastru și Publicitate Imobiliară Costesti

A. Partea I. Descrierea imobilului

TEREN Extravilan

Adresa: Jud. Arges

Nr. Crt	Nr cadastral Nr. topografic	Suprafața* (mp)	Observații / Referințe
A1		8.500	Sector cadastral:7 Teren neimprejmuit;

B. Partea II. Proprietari și acte

Inscrieri privitoare la dreptul de proprietate și alte drepturi reale		Referințe
/		
Act Administrativ nr. 4804, din 27/11/2003 emis de CJPSDPAT ARGES (Certificat de deces nr.962 din data de 03.05.2023 emis de DPEP PITESTI);		
B1	Intabulare, drept de PROPRIETATE, dobandit prin Reconstituire, cota actuala 1/1, cota initiala 1/1 1) GHEORGHE OVIDIU	A1

C. Partea III. SARCINI .

Inscrieri privind dezmembramintele dreptului de proprietate, drepturi reale de garanție și sarcini	Referințe
NU SUNT	

Anexa Nr. 1 La Partea I

Teren

Nr cadastral	Suprafața (mp)*	Observații / Referințe
	8.500	

* Suprafața este determinată în planul de proiecție Stereo 70.



Date referitoare la teren

Crt	Categorie folosință	Intra vilan	Suprafața (mp)	Tarla	Parcelă	Nr. topo	Observații / Referințe
1	padure	NU	8.500	9	104,117	-	(UP I, UA 88)

Lungime Segmente

1) Valorile lungimilor segmentelor sunt obținute din proiecție în plan.

Punct început	X / Y	Punct sfârșit	X / Y	Lungime segment (** (m)
1	483.141,844 344.861,024	2	483.155,653 344.893,525	35.313
2	483.155,653 344.893,525	3	483.066,893 345.284,098	400.532
3	483.066,893 345.284,098	4	483.048,329 345.272,518	21.88
4	483.048,329 345.272,518	1	483.141,844 344.861,024	421.986

** Lungimile segmentelor sunt determinate în planul de proiecție Stereo 70 și sunt rotunjite la 1 milimetru.

***** Distanţa dintre puncte este formată din segmente cumulate ce sunt mai mici decât valoarea 1 milimetru.**

**DATE DESPRE IMOBILUL NR. 4306**

Oficiul de Cadastru și Publicitate Imobiliară ARGES
Biroul de Cadastru și Publicitate Imobiliară Costesti

A. Partea I. Descrierea imobilului

TEREN Extravilan

Adresa: Jud. Arges

Nr. Crt	Nr cadastral Nr. topografic	Suprafața* (mp)	Observații / Referințe
A1		5.800	Sector cadastral:7 Teren neimprejmuit;

B. Partea II. Proprietari și acte

Inscrieri privitoare la dreptul de proprietate și alte drepturi reale	Referințe
/	
Act Administrativ nr. 4816, din 27/11/2003 emis de CJPSDPAT ARGES;	
B1	A1
Intabulare, drept de PROPRIETATE, dobandit prin Lege, cota actuala 1/1, cota initiala 1/1 1) LEATA D FLOAREA, lipsă CNP	

C. Partea III. SARCINI .

Inscrieri privind dezmembramintele dreptului de proprietate, drepturi reale de garanție și sarcini	Referințe
NU SUNT	

Anexa Nr. 1 La Partea I

Teren

Nr cadastral	Suprafața (mp)*	Observații / Referințe
	5.800	

* Suprafața este determinată în planul de proiecție Stereo 70.



Date referitoare la teren

Crt	Categorie folosință	Intra vilan	Suprafața (mp)	Tarla	Parcelă	Nr. topo	Observații / Referințe
1	padure	NU	5.800	9	104,117	-	(UP I, UA 88)

Lungime Segmente

1) Valorile lungimilor segmentelor sunt obținute din proiecție în plan.

Punct început	X / Y	Punct sfârșit	X / Y	Lungime segment (** (m)
1	483.036,059 345.264,864	2	483.130,249 344.850,395	425.037
2	483.130,249 344.850,395	3	483.140,141 344.857,018	11.904
3	483.140,141 344.857,018	4	483.141,844 344.861,024	4.353
4	483.141,844 344.861,024	5	483.048,329 345.272,518	421.986
5	483.048,329 345.272,518	1	483.036,059 345.264,864	14.462

**** Lungimile segmentelor sunt determinate în planul de proiecție Stereo 70 și sunt rotunjite la 1 milimetru.**

***** Distanța dintre puncte este formată din segmente cumulate ce sunt mai mici decât valoarea 1 milimetru.**

**DATE DESPRE IMOBILUL NR. 4307**

Oficiul de Cadastru și Publicitate Imobiliară ARGES
Biroul de Cadastru și Publicitate Imobiliară Costesti

A. Partea I. Descrierea imobilului

TEREN Extravilan

Adresa: Jud. Arges

Nr. Crt	Nr cadastral Nr. topografic	Suprafața* (mp)	Observații / Referințe
A1		7.300	Sector cadastral:7 Teren neimprejmuit;

B. Partea II. Proprietari și acte

Inscrieri privitoare la dreptul de proprietate și alte drepturi reale	Referințe
/	
Act Administrativ nr. 5597, din 23/04/2004 emis de CJPSDPAT ARGES;	
B1	A1
Intabulare, drept de PROPRIETATE, dobandit prin Lege, cota actuala 1/1, cota initiala 1/1	
1) LEATĂ ECATERINA, lipsă CNP	

C. Partea III. SARCINI .

Inscrieri privind dezmembramintele dreptului de proprietate, drepturi reale de garanție și sarcini	Referințe
NU SUNT	

Anexa Nr. 1 La Partea I

Teren

Nr cadastral	Suprafața (mp)*	Observații / Referințe
	7.300	

* Suprafața este determinată în planul de proiecție Stereo 70.



Date referitoare la teren

Crt	Categorie folosință	Intravilan	Suprafața (mp)	Tarla	Parcelă	Nr. topo	Observații / Referințe
1	padure	NU	7.300	9	104,117	-	(UP I, UA 88)

Lungime Segmente

1) Valorile lungimilor segmentelor sunt obținute din proiecție în plan.

Punct început	X / Y	Punct sfârșit	X / Y	Lungime segment (** (m)
1	483.019,825 345.258,834	2	483.113,921 344.844,78	424.611
2	483.113,921 344.844,78	3	483.127,361 344.848,461	13.935
3	483.127,361 344.848,461	4	483.130,249 344.850,395	3.476
4	483.130,249 344.850,395	5	483.036,059 345.264,864	425.037
5	483.036,059 345.264,864	1	483.019,825 345.258,834	17.318

**** Lungimile segmentelor sunt determinate în planul de proiecție Stereo 70 și sunt rotunjite la 1 milimetru.**

***** Distanța dintre puncte este formată din segmente cumulate ce sunt mai mici decât valoarea 1 milimetru.**

**DATE DESPRE IMOBILUL NR. 4308**

Oficiul de Cadastru și Publicitate Imobiliară ARGES
Biroul de Cadastru și Publicitate Imobiliară Costesti

A. Partea I. Descrierea imobilului

TEREN Extravilan

Adresa: Jud. Arges

Nr. Crt	Nr cadastral Nr. topografic	Suprafața* (mp)	Observații / Referințe
A1		4.000	Sector cadastral:7 Teren neimprejmuit;

B. Partea II. Proprietari și acte

Inscrieri privitoare la dreptul de proprietate și alte drepturi reale	Referințe
/	
Act Administrativ nr. 4823, din 27/11/2003 emis de CJPSDPAT ARGES (Certificat de deces nr.510 din data de 24.03.2015 emis de SPCLEP Pitesti);	
B1	A1
Intabulare, drept de PROPRIETATE, dobandit prin Lege, cota actuala 1/1, cota initiala 1/1	
1) MANEA OCTAVIAN	
2) MANEA CORNEL DEFUNCT:Da	
3) MANEA FLOAREA, lipsă CNP	
4) IONICA MARIA, lipsă CNP	

C. Partea III. SARCINI .

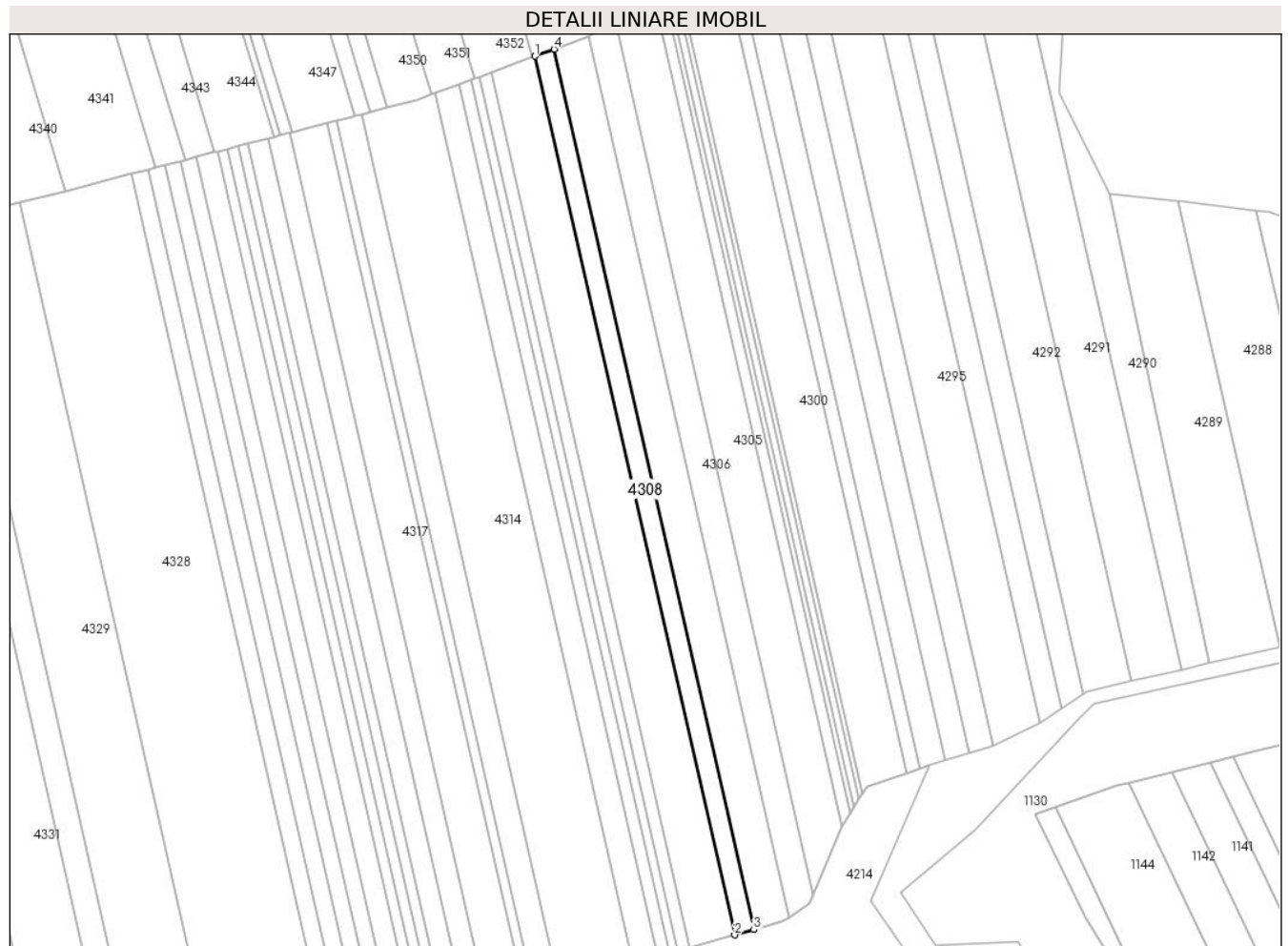
Inscrieri privind dezmembramintele dreptului de proprietate, drepturi reale de garanție și sarcini	Referințe
NU SUNT	

Anexa Nr. 1 La Partea I

Teren

Nr cadastral	Suprafața (mp)*	Observații / Referințe
	4.000	

* Suprafața este determinată în planul de proiecție Stereo 70.



Date referitoare la teren

Crt	Categorie folosință	Intra vilan	Suprafața (mp)	Tarla	Parcelă	Nr. topo	Observații / Referințe
1	padure	NU	4.000	9	104,117	-	(UP I, UA 88)

Lungime Segmente

1) Valorile lungimilor segmentelor sunt obținute din proiecție în plan.

Punct început	X / Y	Punct sfârșit	X / Y	Lungime segment (** (m)
1	483.010,904 345.255,54	2	483.104,818 344.842,286	423.791
2	483.104,818 344.842,286	3	483.113,921 344.844,78	9.438
3	483.113,921 344.844,78	4	483.019,825 345.258,834	424.611
4	483.019,825 345.258,834	1	483.010,904 345.255,54	9.51

** Lungimile segmentelor sunt determinate în planul de proiecție Stereo 70 și sunt rotunjite la 1 milimetru.

***** Distanţa dintre puncte este formată din segmente cumulate ce sunt mai mici decât valoarea 1 milimetru.**

**DATE DESPRE IMOBILUL NR. 4309**

Oficiul de Cadastru și Publicitate Imobiliară ARGES
Biroul de Cadastru și Publicitate Imobiliară Costesti

A. Partea I. Descrierea imobilului

TEREN Extravilan

Adresa: Jud. Arges

Nr. Crt	Nr cadastral Nr. topografic	Suprafața* (mp)	Observații / Referințe
A1		9.200	Sector cadastral:7 Teren neimprejmuit;

B. Partea II. Proprietari și acte

Inscrieri privitoare la dreptul de proprietate și alte drepturi reale	Referințe
/	
Act Administrativ nr. 4824, din 27/11/2003 emis de CJPSDPAT ARGES;	
B1	A1
Intabulare, drept de PROPRIETATE, dobandit prin Lege, cota actuala 1/1, cota initiala 1/1	
1) DIACONEASA FLORIAN, lipsă CNP	

C. Partea III. SARCINI .

Inscrieri privind dezmembramintele dreptului de proprietate, drepturi reale de garanție și sarcini	Referințe
NU SUNT	

Anexa Nr. 1 La Partea I

Teren

Nr cadastral	Suprafața (mp)*	Observații / Referințe
	9.200	

* Suprafața este determinată în planul de proiecție Stereo 70.



Date referitoare la teren

Crt	Categorie folosință	Intravilan	Suprafața (mp)	Tarla	Parcelă	Nr. topo	Observații / Referințe
1	padure	NU	9.200	9	104,117	-	(UP I, UA 88)

Lungime Segmente

1) Valorile lungimilor segmentelor sunt obținute din proiecție în plan.

Punct început	X / Y	Punct sfârșit	X / Y	Lungime segment (** (m)
1	482.990,319 345.247,94	2	483.083,813 344.836,533	421.897
2	483.083,813 344.836,533	3	483.104,818 344.842,286	21.779
3	483.104,818 344.842,286	4	483.010,904 345.255,54	423.791
4	483.010,904 345.255,54	5	483.009,792 345.255,129	1.186
5	483.009,792 345.255,129	1	482.990,319 345.247,94	20.758

**** Lungimile segmentelor sunt determinate în planul de proiecție Stereo 70 și sunt rotunjite la 1 milimetru.**

***** Distanța dintre puncte este formată din segmente cumulate ce sunt mai mici decât valoarea 1 milimetru.**

**DATE DESPRE IMOBILUL NR. 4310**

Oficiul de Cadastru și Publicitate Imobiliară ARGES
Biroul de Cadastru și Publicitate Imobiliară Costesti

A. Partea I. Descrierea imobilului

TEREN Extravilan

Adresa: Jud. Arges

Nr. Crt	Nr cadastral Nr. topografic	Suprafața* (mp)	Observații / Referințe
A1		2.500	Sector cadastral:7 Teren neimprejmuit;

B. Partea II. Proprietari și acte

Inscrieri privitoare la dreptul de proprietate și alte drepturi reale	Referințe
/	
Act Administrativ nr. 4853, din 03/12/2003 emis de CJPSDPAT ARGES;	
B1	A1
Intabulare, drept de PROPRIETATE, dobandit prin Lege, cota actuala 1/1, cota initiala 1/1	
1) IORGA ILEANA, lipsă CNP	
2) IORGA NICOLAE, lipsă CNP	
3) IORGA IONEL, lipsă CNP	

C. Partea III. SARCINI .

Inscrieri privind dezmembramintele dreptului de proprietate, drepturi reale de garanție și sarcini	Referințe
NU SUNT	

Anexa Nr. 1 La Partea I

Teren

Nr cadastral	Suprafața (mp)*	Observații / Referințe
	2.500	

* Suprafața este determinată în planul de proiecție Stereo 70.



Date referitoare la teren

Crt	Categorie folosință	Intravilan	Suprafața (mp)	Tarla	Parcelă	Nr. topo	Observații / Referințe
1	padure	NU	2.500	9	104,117	-	(UP I, UA 88)

Lungime Segmente

1) Valorile lungimilor segmentelor sunt obținute din proiecție în plan.

Punct început	X / Y	Punct sfârșit	X / Y	Lungime segment (** (m)
1	483.078,02 344.835,262	2	483.082,03 344.836,044	4.086
2	483.082,03 344.836,044	3	483.083,813 344.836,533	1.849
3	483.083,813 344.836,533	4	482.990,319 345.247,94	421.897
4	482.990,319 345.247,94	5	482.984,708 345.245,868	5.981
5	482.984,708 345.245,868	1	483.078,02 344.835,262	421.075

**** Lungimile segmentelor sunt determinate în planul de proiecție Stereo 70 și sunt rotunjite la 1 milimetru.**

***** Distanța dintre puncte este formată din segmente cumulate ce sunt mai mici decât valoarea 1 milimetru.**

**DATE DESPRE IMOBILUL NR. 4311**

Oficiul de Cadastru și Publicitate Imobiliară ARGES
Biroul de Cadastru și Publicitate Imobiliară Costesti

A. Partea I. Descrierea imobilului

TEREN Extravilan

Adresa: Jud. Arges

Nr. Crt	Nr cadastral Nr. topografic	Suprafața* (mp)	Observații / Referințe
A1		1.700	Sector cadastral:7 Teren neimprejmuit;

B. Partea II. Proprietari și acte

Inscrieri privitoare la dreptul de proprietate și alte drepturi reale	Referințe
/	
Act Notarial nr. 311, din 23/10/2012 emis de BN CARMEN GRECU;	
B1	A1
Intabulare, drept de PROPRIETATE bun propriu , dobandit prin Succesiune, cota actuala 1/1, cota initiala 1/1 1) MITRĂ R MARIETA	

C. Partea III. SARCINI .

Inscrieri privind dezmembramintele dreptului de proprietate, drepturi reale de garanție și sarcini	Referințe
NU SUNT	

Anexa Nr. 1 La Partea I

Teren

Nr cadastral	Suprafața (mp)*	Observații / Referințe
	1.700	

* Suprafața este determinată în planul de proiecție Stereo 70.



Date referitoare la teren

Crt	Categorie folosință	Intravilan	Suprafața (mp)	Tarla	Parcelă	Nr. topo	Observații / Referințe
1	padure	NU	1.700	9	104,117	-	(UP I, UA 88)

Lungime Segmente

1) Valorile lungimilor segmentelor sunt obținute din proiecție în plan.

Punct început	X / Y	Punct sfârșit	X / Y	Lungime segment (** (m)
1	483.074,053 344.834,489	2	483.078,02 344.835,262	4.042
2	483.078,02 344.835,262	3	482.984,708 345.245,868	421.075
3	482.984,708 345.245,868	4	482.982,358 345.245,0	2.505
4	482.982,358 345.245,0	5	482.980,885 345.244,457	1.57
5	482.980,885 345.244,457	1	483.074,053 344.834,489	420.421

**** Lungimile segmentelor sunt determinate în planul de proiecție Stereo 70 și sunt rotunjite la 1 milimetru.**

***** Distanța dintre puncte este formată din segmente cumulate ce sunt mai mici decât valoarea 1 milimetru.**

**DATE DESPRE IMOBILUL NR. 4312**

Oficiul de Cadastru și Publicitate Imobiliară ARGES
Biroul de Cadastru și Publicitate Imobiliară Costesti

A. Partea I. Descrierea imobilului

TEREN Extravilan

Adresa: Jud. Arges

Nr. Crt	Nr cadastral Nr. topografic	Suprafața* (mp)	Observații / Referințe
A1		2.500	Sector cadastral:7 Teren neimprejmuit;

B. Partea II. Proprietari și acte

Inscrieri privitoare la dreptul de proprietate și alte drepturi reale	Referințe
/	
Act Administrativ nr. 4852, din 03/12/2003 emis de CJPSDPAT ARGES;	
B1	A1
Intabulare, drept de PROPRIETATE, dobandit prin Lege, cota actuala 1/1, cota initiala 1/1	
1) TUDOR ION, lipsă CNP	
2) TUDOR DUMINICA, lipsă CNP	
3) PIETRIS FLOAREA, lipsă CNP	

C. Partea III. SARCINI .

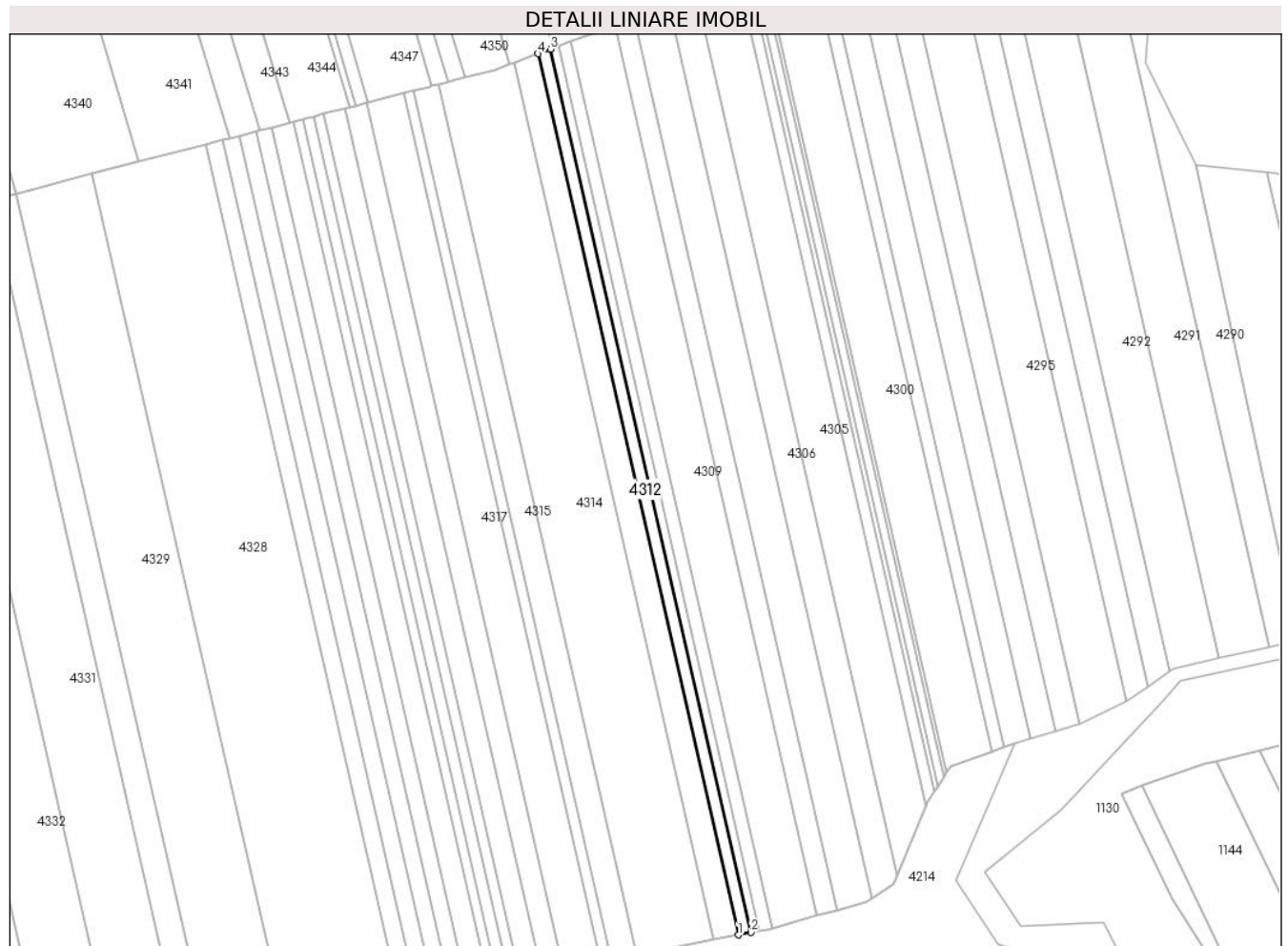
Inscrieri privind dezmembramintele dreptului de proprietate, drepturi reale de garanție și sarcini	Referințe
NU SUNT	

Anexa Nr. 1 La Partea I

Teren

Nr cadastral	Suprafața (mp)*	Observații / Referințe
	2.500	

* Suprafața este determinată în planul de proiecție Stereo 70.



Date referitoare la teren

Crt	Categorie folosință	Intra vilan	Suprafața (mp)	Tarla	Parcelă	Nr. topo	Observații / Referințe
1	padure	NU	2.500	9	104,117	-	(UP I, UA 88)

Lungime Segmente

1) Valorile lungimilor segmentelor sunt obținute din proiecție în plan.

Punct început	X / Y	Punct sfârșit	X / Y	Lungime segment (** (m)
1	483.068,206 344.833,349	2	483.074,053 344.834,489	5.957
2	483.074,053 344.834,489	3	482.980,885 345.244,457	420.421
3	482.980,885 345.244,457	4	482.975,252 345.242,377	6.005
4	482.975,252 345.242,377	1	483.068,206 344.833,349	419.457

** Lungimile segmentelor sunt determinate în planul de proiecție Stereo 70 și sunt rotunjite la 1 milimetru.

***** Distanţa dintre puncte este formată din segmente cumulate ce sunt mai mici decât valoarea 1 milimetru.**

**DATE DESPRE IMOBILUL NR. 4313**

Oficiul de Cadastru și Publicitate Imobiliară ARGES
Biroul de Cadastru și Publicitate Imobiliară Costesti

A. Partea I. Descrierea imobilului

TEREN Extravilan

Adresa: Jud. Arges

Nr. Crt	Nr cadastral Nr. topografic	Suprafața* (mp)	Observații / Referințe
A1		5.000	Sector cadastral:7 Teren neimprejmuit;

B. Partea II. Proprietari și acte

Inscrieri privitoare la dreptul de proprietate și alte drepturi reale	Referințe
/	
Act Administrativ nr. 4802, din 27/11/2003 emis de CJPSDPAT ARGES;	
B1	A1
Intabulare, drept de PROPRIETATE, dobandit prin Lege, cota actuala 1/1, cota initiala 1/1	
1) DUMITRAȘCU IOANA, lipsă CNP	
2) DINUȚ SEVASTIȚA, lipsă CNP	
3) DUMITRAȘCU CONSTANTINA, lipsă CNP	
4) DUMITRAȘCU MARIA, lipsă CNP	
5) DUMITRAȘCU FLOREA, lipsă CNP	
6) ION NICULINA, lipsă CNP	

C. Partea III. SARCINI .

Inscrieri privind dezmembramintele dreptului de proprietate, drepturi reale de garanție și sarcini	Referințe
NU SUNT	

Anexa Nr. 1 La Partea I

Teren

Nr cadastral	Suprafața (mp)*	Observații / Referințe
	5.000	

* Suprafața este determinată în planul de proiecție Stereo 70.



Date referitoare la teren

Crt	Categorie folosință	Intravilan	Suprafața (mp)	Tarla	Parcelă	Nr. topo	Observații / Referințe
1	padure	NU	5.000	9	104,117	-	(UP I, UA 88)

Lungime Segmente

1) Valorile lungimilor segmentelor sunt obținute din proiecție în plan.

Punct început	X / Y	Punct sfârșit	X / Y	Lungime segment (** (m)
1	483.056,474 344.831,062	2	483.068,206 344.833,349	11.953
2	483.068,206 344.833,349	3	482.975,252 345.242,377	419.457
3	482.975,252 345.242,377	4	482.963,948 345.238,204	12.05
4	482.963,948 345.238,204	1	483.056,474 344.831,062	417.523

** Lungimile segmentelor sunt determinate în planul de proiecție Stereo 70 și sunt rotunjite la 1 milimetru.

***** Distanţa dintre puncte este formată din segmente cumulate ce sunt mai mici decât valoarea 1 milimetru.**

**DATE DESPRE IMOBILUL NR. 4314**

Oficiul de Cadastru și Publicitate Imobiliară ARGES
Biroul de Cadastru și Publicitate Imobiliară Costesti

A. Partea I. Descrierea imobilului

TEREN Extravilan

Adresa: Jud. Arges

Nr. Crt	Nr cadastral Nr. topografic	Suprafața* (mp)	Observații / Referințe
A1		15.000	Sector cadastral:7 Teren neimprejmuit;

B. Partea II. Proprietari și acte

Inscrieri privitoare la dreptul de proprietate și alte drepturi reale	Referințe
/	
Act Administrativ nr. 4814, din 27/11/2003 emis de CJPSDPAT ARGES;	
B1	A1
Intabulare, drept de PROPRIETATE, dobandit prin Lege, cota actuala 1/1, cota initiala 1/1	
1) BULF DUMITRU , lipsă CNP	
2) BULF NICOLAE , lipsă CNP	
3) BULF CONSTANTIN , lipsă CNP	
4) GHITESCU MARIA , lipsă CNP	

C. Partea III. SARCINI .

Inscrieri privind dezmembramintele dreptului de proprietate, drepturi reale de garanție și sarcini	Referințe
NU SUNT	

Anexa Nr. 1 La Partea I

Teren

Nr cadastral	Suprafața (mp)*	Observații / Referințe
	15.000	

* Suprafața este determinată în planul de proiecție Stereo 70.



Date referitoare la teren

Crt	Categorie folosință	Intravilan	Suprafața (mp)	Tarla	Parcelă	Nr. topo	Observații / Referințe
1	padure	NU	15.000	9	104,117	-	(UP I, UA 88)

Lungime Segmente

1) Valorile lungimilor segmentelor sunt obținute din proiecție în plan.

Punct început	X / Y	Punct sfârșit	X / Y	Lungime segment (** (m)
1	483.021,062 344.824,024	2	483.027,412 344.825,396	6.497
2	483.027,412 344.825,396	3	483.056,474 344.831,062	29.609
3	483.056,474 344.831,062	4	482.963,948 345.238,204	417.523
4	482.963,948 345.238,204	5	482.961,878 345.237,439	2.207
5	482.961,878 345.237,439	6	482.955,138 345.234,951	7.185

Punct început	X / Y	Punct sfârșit	X / Y	Lungime segment (** (m)
6	482.955,138 345.234,951	7	482.941,032 345.231,303	14.57
7	482.941,032 345.231,303	8	482.937,025 345.230,268	4.139
8	482.937,025 345.230,268	9	482.933,443 345.229,341	3.7
9	482.933,443 345.229,341	10	482.929,201 345.228,244	4.382
10	482.929,201 345.228,244	1	483.021,062 344.824,024	414.527

** Lungimile segmentelor sunt determinate în planul de proiecție Stereo 70 și sunt rotunjite la 1 milimetru.

*** Distanța dintre puncte este formată din segmente cumulate ce sunt mai mici decât valoarea 1 milimetru.

**DATE DESPRE IMOBILUL NR. 4315**

Oficiul de Cadastru și Publicitate Imobiliară ARGES
Biroul de Cadastru și Publicitate Imobiliară Costesti

A. Partea I. Descrierea imobilului

TEREN Extravilan

Adresa: Jud. Arges

Nr. Crt	Nr cadastral Nr. topografic	Suprafața* (mp)	Observații / Referințe
A1		5.000	Sector cadastral:7 Teren neimprejmuit;

B. Partea II. Proprietari și acte

Inscrieri privitoare la dreptul de proprietate și alte drepturi reale	Referințe
/	
Act Administrativ nr. 4847, din 27/11/2003 emis de CJPSDPAT ARGES;	
B1	A1
Intabulare, drept de PROPRIETATE, dobandit prin Lege, cota actuala 1/1, cota initiala 1/1	
1) IONESCU ILIE, lipsă CNP	
2) IONESCU GHEORGHE, lipsă CNP	

C. Partea III. SARCINI .

Inscrieri privind dezmembramintele dreptului de proprietate, drepturi reale de garanție și sarcini	Referințe
NU SUNT	

Anexa Nr. 1 La Partea I

Teren

Nr cadastral	Suprafața (mp)*	Observații / Referințe
	5.000	

* Suprafața este determinată în planul de proiecție Stereo 70.



Date referitoare la teren

Crt	Categorie folosință	Intravilan	Suprafața (mp)	Tarla	Parcelă	Nr. topo	Observații / Referințe
1	padure	NU	5.000	9	104	-	(UP I, UA 86)

Lungime Segmente

1) Valorile lungimilor segmentelor sunt obținute din proiecție în plan.

Punct început	X / Y	Punct sfârșit	X / Y	Lungime segment (** (m)
1	483.009,265 344.821,475	2	483.021,062 344.824,024	12.069
2	483.021,062 344.824,024	3	482.929,201 345.228,244	414.527
3	482.929,201 345.228,244	4	482.925,853 345.227,379	3.458
4	482.925,853 345.227,379	5	482.924,976 345.227,152	0.906
5	482.924,976 345.227,152	6	482.920,162 345.225,907	4.972

Punct început	X / Y	Punct sfârșit	X / Y	Lungime segment (** (m)
6	482.920,162 345.225,907	7	482.917,511 345.225,222	2.738
7	482.917,511 345.225,222	1	483.009,265 344.821,475	414.042

** Lungimile segmentelor sunt determinate în planul de proiecție Stereo 70 și sunt rotunjite la 1 milimetru.

*** Distanța dintre puncte este formată din segmente cumulate ce sunt mai mici decât valoarea 1 milimetru.

**DATE DESPRE IMOBILUL NR. 4316**

Oficiul de Cadastru și Publicitate Imobiliară ARGES
Biroul de Cadastru și Publicitate Imobiliară Costesti

A. Partea I. Descrierea imobilului

TEREN Extravilan

Adresa: Jud. Arges

Nr. Crt	Nr cadastral Nr. topografic	Suprafața* (mp)	Observații / Referințe
A1		2.000	Sector cadastral:7 Teren neimprejmuit;

B. Partea II. Proprietari și acte

Inscrieri privitoare la dreptul de proprietate și alte drepturi reale	Referințe
/	
Act Administrativ nr. 4807, din 27/11/2003 emis de CJPSDPAT ARGES;	
B1	A1
Intabulare, drept de PROPRIETATE, dobandit prin Lege, cota actuala 1/1, cota initiala 1/1	
1) PERNA MARIANA, lipsă CNP	
2) PERNA CLAUDIU, lipsă CNP	

C. Partea III. SARCINI .

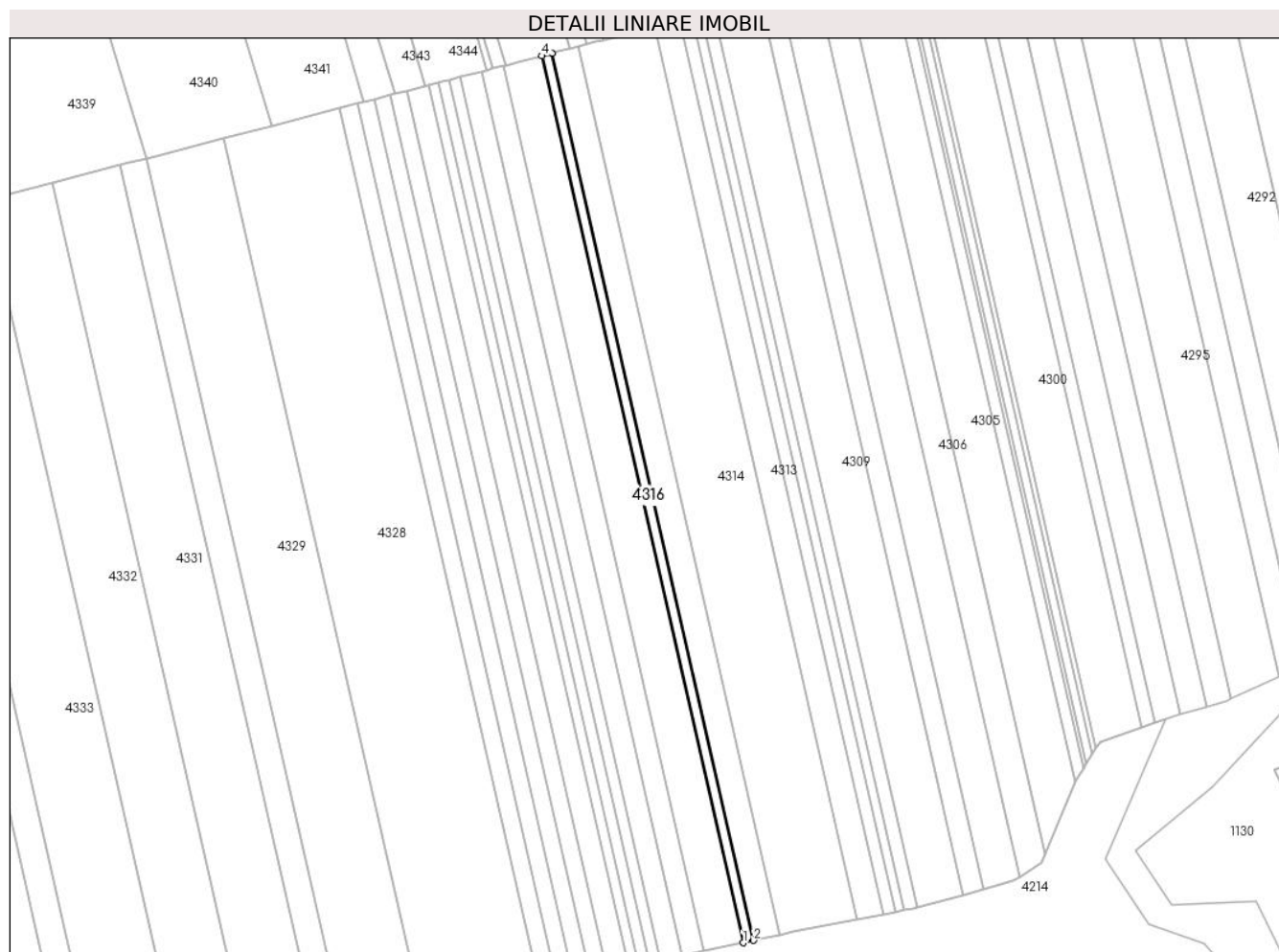
Inscrieri privind dezmembramintele dreptului de proprietate, drepturi reale de garanție și sarcini	Referințe
NU SUNT	

Anexa Nr. 1 La Partea I

Teren

Nr cadastral	Suprafața (mp)*	Observații / Referințe
	2.000	

* Suprafața este determinată în planul de proiecție Stereo 70.



Date referitoare la teren

Crt	Categorie folosință	Intravilan	Suprafața (mp)	Tarla	Parcelă	Nr. topo	Observații / Referințe
1	padure	NU	2.000	9	104	-	(UP I, UA 86)

Lungime Segmente

1) Valorile lungimilor segmentelor sunt obținute din proiecție în plan.

Punct început	X / Y	Punct sfârșit	X / Y	Lungime segment (** (m)
1	483.004,542 344.820,454	2	483.009,265 344.821,475	4.832
2	483.009,265 344.821,475	3	482.917,511 345.225,222	414.042
3	482.917,511 345.225,222	4	482.912,831 345.224,012	4.834
4	482.912,831 345.224,012	1	483.004,542 344.820,454	413.848

** Lungimile segmentelor sunt determinate în planul de proiecție Stereo 70 și sunt rotunjite la 1 milimetru.

***** Distanţa dintre puncte este formată din segmente cumulate ce sunt mai mici decât valoarea 1 milimetru.**

**DATE DESPRE IMOBILUL NR. 4317**

Oficiul de Cadastru și Publicitate Imobiliară ARGES
Biroul de Cadastru și Publicitate Imobiliară Costesti

A. Partea I. Descrierea imobilului

TEREN Extravilan

Adresa: Jud. Arges

Nr. Crt	Nr cadastral Nr. topografic	Suprafața* (mp)	Observații / Referințe
A1		7.500	Sector cadastral:7 Teren neimprejmuit;

B. Partea II. Proprietari și acte

Inscrieri privitoare la dreptul de proprietate și alte drepturi reale	Referințe
/	
Act Administrativ nr. 4840, din 27/11/2003 emis de CJPSDPAT ARGES;	
B1	A1
Intabulare, drept de PROPRIETATE, dobandit prin Lege, cota actuala 1/1, cota initiala 1/1	
1) SCARLAT ION, lipsă CNP	
2) SCARLAT DUMINICA, lipsă CNP	
3) NEGRILA ELENA, lipsă CNP	

C. Partea III. SARCINI .

Inscrieri privind dezmembramintele dreptului de proprietate, drepturi reale de garanție și sarcini	Referințe
NU SUNT	

Anexa Nr. 1 La Partea I

Teren

Nr cadastral	Suprafața (mp)*	Observații / Referințe
	7.500	

* Suprafața este determinată în planul de proiecție Stereo 70.



Date referitoare la teren

Crt	Categorie folosință	Intravilan	Suprafața (mp)	Tarla	Parcelă	Nr. topo	Observații / Referințe
1	padure	NU	7.500	9	104	-	(UP I, UA 86)

Lungime Segmente

1) Valorile lungimilor segmentelor sunt obținute din proiecție în plan.

Punct început	X / Y	Punct sfârșit	X / Y	Lungime segment (** (m)
1	482.986,812 344.816,623	2	483.004,542 344.820,454	18.139
2	483.004,542 344.820,454	3	482.912,831 345.224,012	413.848
3	482.912,831 345.224,012	4	482.902,138 345.221,247	11.045
4	482.902,138 345.221,247	5	482.896,338 345.219,747	5.991
5	482.896,338 345.219,747	6	482.895,263 345.219,469	1.11

Punct început	X / Y	Punct sfârșit	X / Y	Lungime segment (** (m)
6	482.895,263 345.219,469	1	482.986,812 344.816,623	413.118

** Lungimile segmentelor sunt determinate în planul de proiecție Stereo 70 și sunt rotunjite la 1 milimetru.

*** Distanța dintre puncte este formată din segmente cumulate ce sunt mai mici decât valoarea 1 milimetru.

**DATE DESPRE IMOBILUL NR. 4318**

Oficiul de Cadastru și Publicitate Imobiliară ARGES
Biroul de Cadastru și Publicitate Imobiliară Costesti

A. Partea I. Descrierea imobilului

TEREN Extravilan

Adresa: Jud. Arges

Nr. Crt	Nr cadastral Nr. topografic	Suprafața* (mp)	Observații / Referințe
A1	81954	4.167	Sector cadastral:7 Teren neimprejmuit;

B. Partea II. Proprietari și acte

Inscrieri privitoare la dreptul de proprietate și alte drepturi reale		Referințe
8312 / 02/07/2019		
Act Notarial nr. 341, din 26/06/2019 emis de Dumitru Sanda Magdalena;		
B11	Intabulare, drept de PROPRIETATE, bun propriu, dobandit prin PARTAJ, cota actuala 1/2, cota initiala 1/2 1) DUMITRASCU STEFAN	A1
B12	Intabulare, drept de PROPRIETATE, bun propriu, dobandit prin PARTAJ, cota actuala 1/2, cota initiala 1/2 1) DUMITRASCU GHEORGHE	A1

C. Partea III. SARCINI .

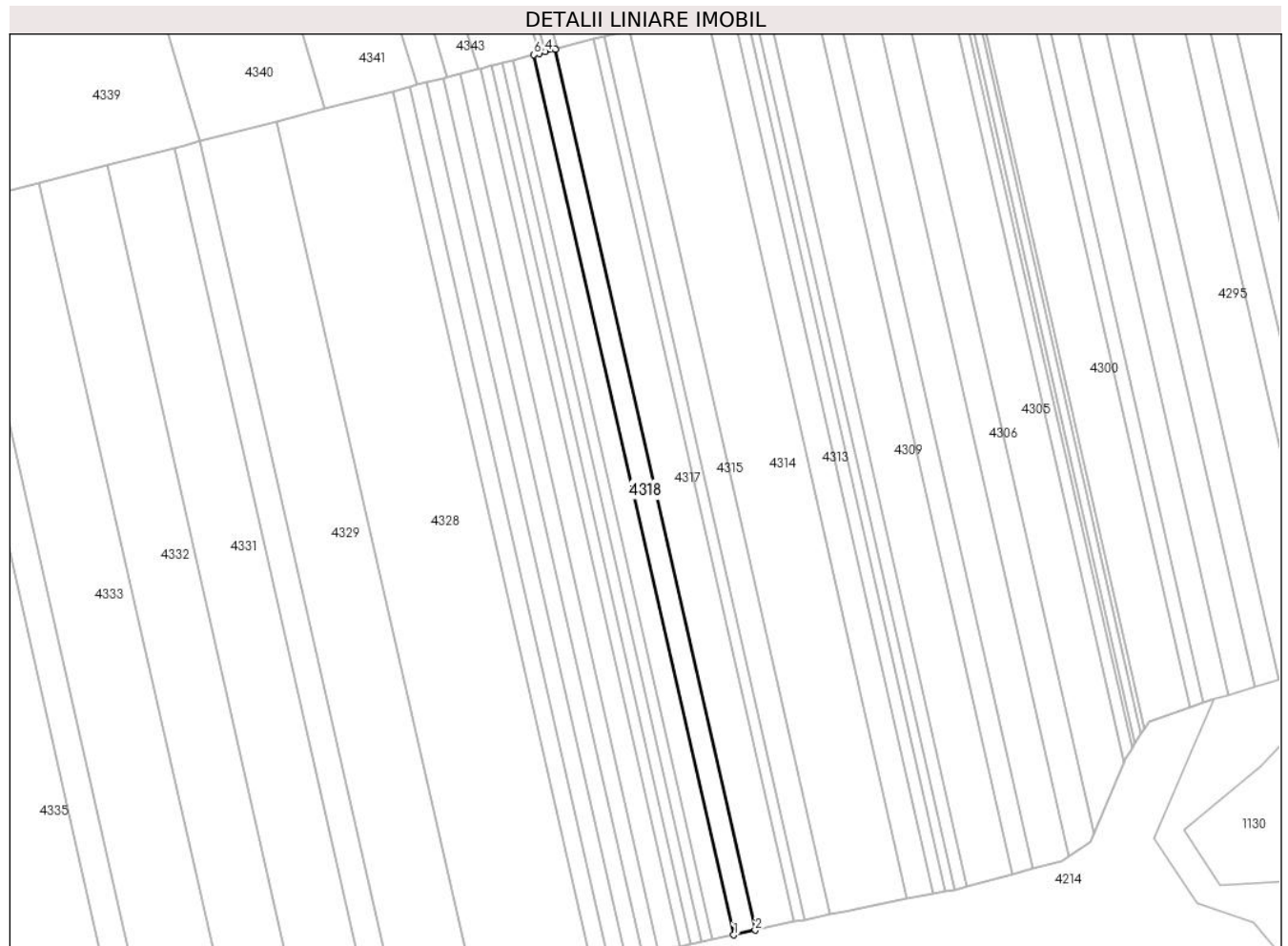
Inscrieri privind dezmembramintele dreptului de proprietate, drepturi reale de garanție și sarcini	Referințe
NU SUNT	

Anexa Nr. 1 La Partea I

Teren

Nr cadastral	Suprafața (mp)*	Observații / Referințe
81954	4.167	

* Suprafața este determinată în planul de proiecție Stereo 70.



Date referitoare la teren

Crt	Categorie folosință	Intra vilan	Suprafața (mp)	Tarla	Parcelă	Nr. topo	Observații / Referințe
1	padure	NU	4.167	9	104	-	(UP I, UA 86)

Lungime Segmente

1) Valorile lungimilor segmentelor sunt obținute din proiecție în plan.

Punct început	X / Y	Punct sfârșit	X / Y	Lungime segment (** (m)
1	482.976,947 344.814,491	2	482.986,812 344.816,623	10.093
2	482.986,812 344.816,623	3	482.895,263 345.219,469	413.118
3	482.895,263 345.219,469	4	482.890,725 345.218,296	4.687
4	482.890,725 345.218,296	5	482.887,92 345.217,571	2.897
5	482.887,92 345.217,571	6	482.885,488 345.216,942	2.512

Punct început	X / Y	Punct sfârșit	X / Y	Lungime segment (** (m)
6	482.885,488 345.216,942	1	482.976,947 344.814,491	412.712

** Lungimile segmentelor sunt determinate în planul de proiecție Stereo 70 și sunt rotunjite la 1 milimetru.

*** Distanța dintre puncte este formată din segmente cumulate ce sunt mai mici decât valoarea 1 milimetru.

**DATE DESPRE IMOBILUL NR. 4319**

Oficiul de Cadastru și Publicitate Imobiliară ARGES
Biroul de Cadastru și Publicitate Imobiliară Costesti

A. Partea I. Descrierea imobilului

TEREN Extravilan

Adresa: Jud. Arges

Nr. Crt	Nr cadastral Nr. topografic	Suprafața* (mp)	Observații / Referințe
A1	81953	4.167	Sector cadastral:7 Teren neimprejmuit;

B. Partea II. Proprietari și acte

Inscrieri privitoare la dreptul de proprietate și alte drepturi reale		Referințe
3897 / 13/02/2024		
Act Notarial nr. 33, din 07/02/2024 emis de Grecu Carmen;		
B12	Intabulare, drept de PROPRIETATE, bun propriu, dobandit prin Succesiune, cota actuala 1/4, cota initiala 1/4 1) GHEORGHE IOANA	A1
B13	Intabulare, drept de PROPRIETATE, bun propriu, dobandit prin Succesiune, cota actuala 3/4, cota initiala 3/4 1) GHEORGHE VICTOR-OLIVER	A1

C. Partea III. SARCINI .

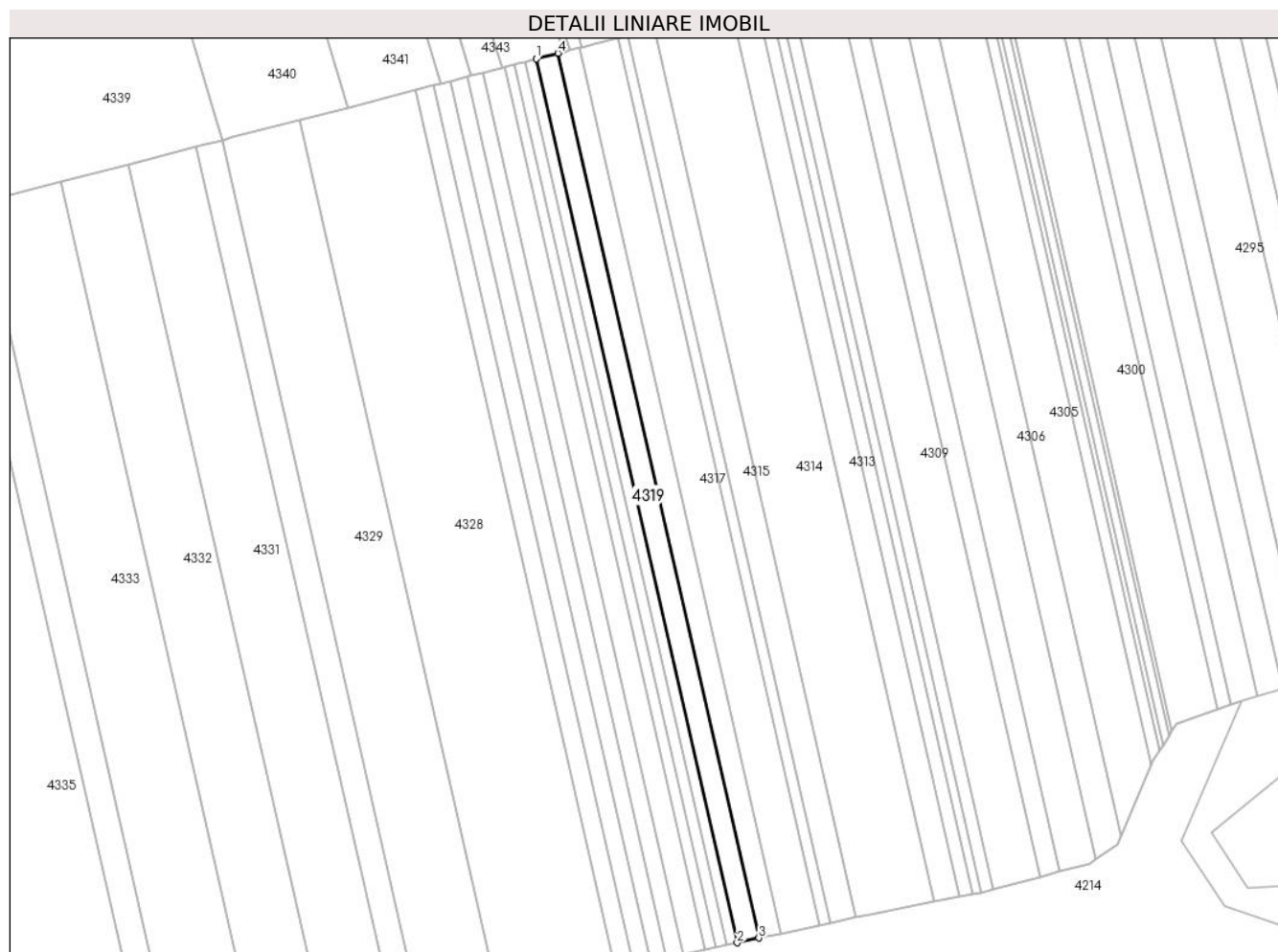
Inscrieri privind dezmembramintele dreptului de proprietate, drepturi reale de garanție și sarcini	Referințe
NU SUNT	

Anexa Nr. 1 La Partea I

Teren

Nr cadastral	Suprafața (mp)*	Observații / Referințe
81953	4.167	

* Suprafața este determinată în planul de proiecție Stereo 70.



Date referitoare la teren

Crt	Categorie folosință	Intra vilan	Suprafața (mp)	Tarla	Parcelă	Nr. topo	Observații / Referințe
1	padure	NU	4.167	9	104	-	(UP I, UA 86)

Lungime Segmente

1) Valorile lungimilor segmentelor sunt obținute din proiecție în plan.

Punct început	X / Y	Punct sfârșit	X / Y	Lungime segment (** (m)
1	482.875,704 345.214,412	2	482.967,073 344.812,358	412.305
2	482.967,073 344.812,358	3	482.976,947 344.814,491	10.102
3	482.976,947 344.814,491	4	482.885,488 345.216,942	412.712
4	482.885,488 345.216,942	1	482.875,704 345.214,412	10.106

** Lungimile segmentelor sunt determinate în planul de proiecție Stereo 70 și sunt rotunjite la 1 milimetru.

***** Distanţa dintre puncte este formată din segmente cumulate ce sunt mai mici decât valoarea 1 milimetru.**

**DATE DESPRE IMOBILUL NR. 4320**

Oficiul de Cadastru și Publicitate Imobiliară ARGES
Biroul de Cadastru și Publicitate Imobiliară Costesti

A. Partea I. Descrierea imobilului

TEREN Extravilan

Adresa: Jud. Arges

Nr. Crt	Nr cadastral Nr. topografic	Suprafața* (mp)	Observații / Referințe
A1	81952	2.083	Sector cadastral:7 Teren neimprejmuit;

B. Partea II. Proprietari și acte

Inscrieri privitoare la dreptul de proprietate și alte drepturi reale		Referințe
8310 / 02/07/2019		
Act Notarial nr. 341, din 26/06/2019 emis de Dumitru Sanda Magdalena;		
B11	Intabulare, drept de PROPRIETATE, bun propriu, dobandit prin PARTAJ, cota actuala 1/1, cota initiala 1/1 1) CONSTANTINESCU GEORGETA	A1

C. Partea III. SARCINI .

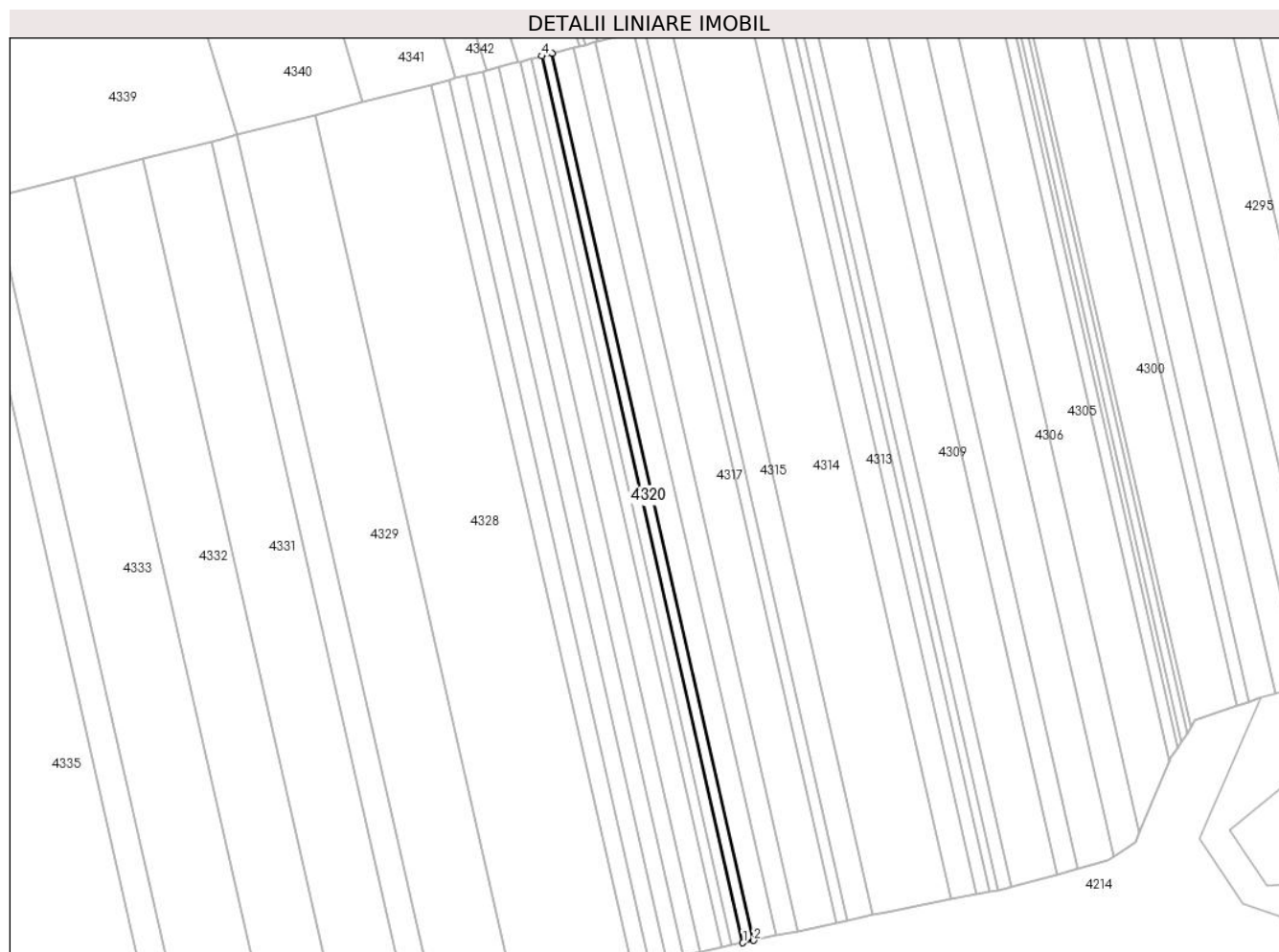
Inscrieri privind dezmembramintele dreptului de proprietate, drepturi reale de garanție și sarcini	Referințe
NU SUNT	

Anexa Nr. 1 La Partea I

Teren

Nr cadastral	Suprafața (mp)*	Observații / Referințe
81952	2.083	

* Suprafața este determinată în planul de proiecție Stereo 70.



Date referitoare la teren

Crt	Categorie folosință	Intravilan	Suprafața (mp)	Tarla	Parcelă	Nr. topo	Observații / Referințe
1	padure	NU	2.083	9	104	-	(UP I, UA 86)

Lungime Segmente

1) Valorile lungimilor segmentelor sunt obținute din proiecție în plan.

Punct început	X / Y	Punct sfârșit	X / Y	Lungime segment (** (m)
1	482.962,133 344.811,29	2	482.967,073 344.812,358	5.054
2	482.967,073 344.812,358	3	482.875,704 345.214,412	412.305
3	482.875,704 345.214,412	4	482.870,809 345.213,147	5.056
4	482.870,809 345.213,147	1	482.962,133 344.811,29	412.103

** Lungimile segmentelor sunt determinate în planul de proiecție Stereo 70 și sunt rotunjite la 1 milimetru.

***** Distanţa dintre puncte este formată din segmente cumulate ce sunt mai mici decât valoarea 1 milimetru.**

**DATE DESPRE IMOBILUL NR. 4321**

Oficiul de Cadastru și Publicitate Imobiliară ARGES
Biroul de Cadastru și Publicitate Imobiliară Costesti

A. Partea I. Descrierea imobilului

TEREN Extravilan

Adresa: Jud. Arges

Nr. Crt	Nr cadastral Nr. topografic	Suprafața* (mp)	Observații / Referințe
A1	81951	2.083	Sector cadastral:7 Teren neimprejmuit;

B. Partea II. Proprietari și acte

Inscrieri privitoare la dreptul de proprietate și alte drepturi reale		Referințe
8309 / 02/07/2019		
Act Notarial nr. 341, din 26/06/2019 emis de Dumitru Sanda Magdalena;		
B11	Intabulare, drept de PROPRIETATE, bun propriu, dobandit prin PARTAJ, cota actuala 1/1, cota initiala 1/1 1) MARIN ADRIANA	A1

C. Partea III. SARCINI .

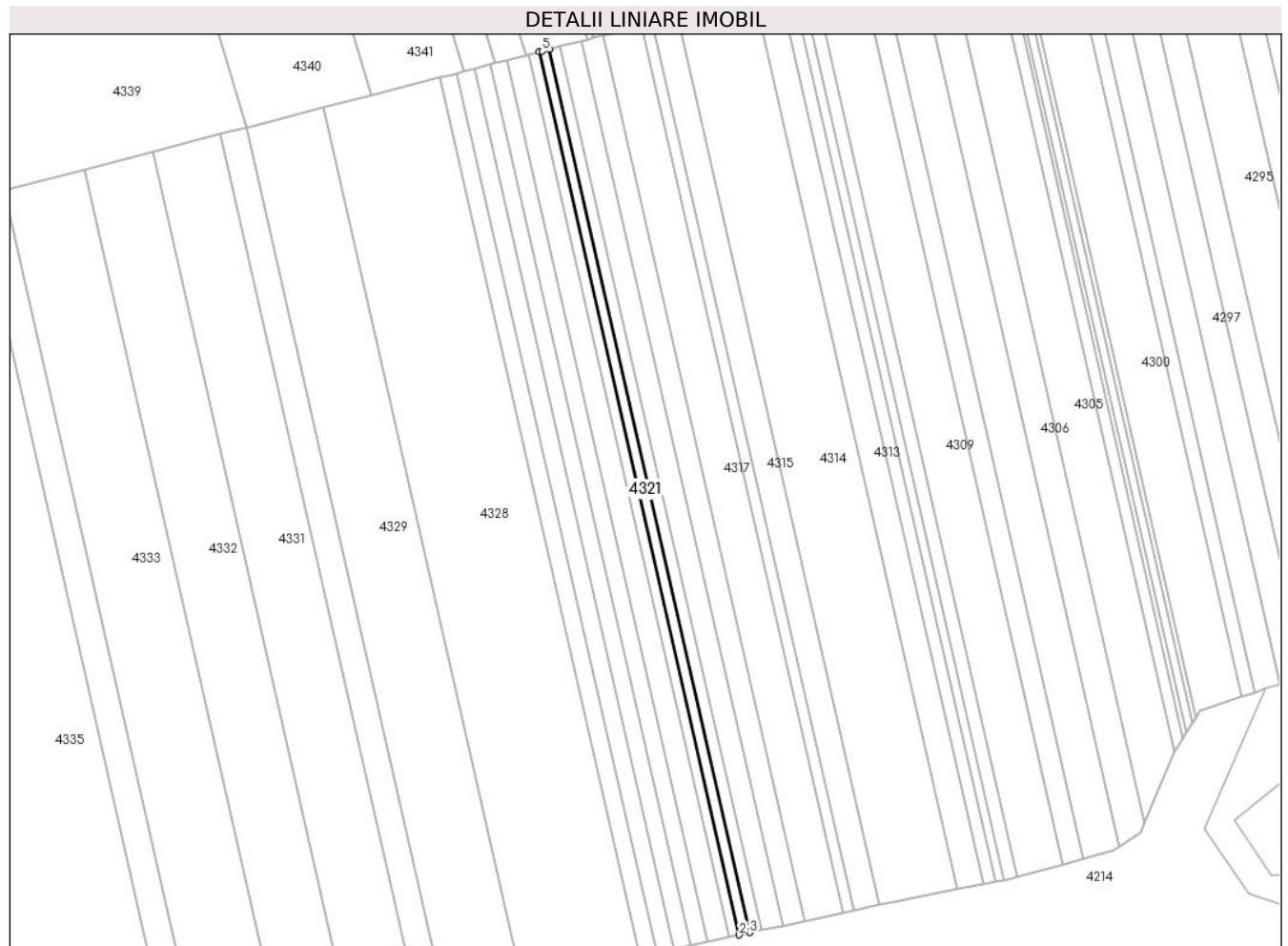
Inscrieri privind dezmembramintele dreptului de proprietate, drepturi reale de garanție și sarcini	Referințe
NU SUNT	

Anexa Nr. 1 La Partea I

Teren

Nr cadastral	Suprafața (mp)*	Observații / Referințe
81951	2.083	

* Suprafața este determinată în planul de proiecție Stereo 70.



Date referitoare la teren

Crt	Categorie folosință	Intravilan	Suprafața (mp)	Tarla	Parcelă	Nr. topo	Observații / Referințe
1	padure	NU	2.083	9	104	-	(UP I, UA 86)

Lungime Segmente

1) Valorile lungimilor segmentelor sunt obținute din proiecție în plan.

Punct început	X / Y	Punct sfârșit	X / Y	Lungime segment (** (m)
1	482.865,912 345.211,88	2	482.957,191 344.810,223	411.898
2	482.957,191 344.810,223	3	482.962,133 344.811,29	5.056
3	482.962,133 344.811,29	4	482.870,809 345.213,147	412.103
4	482.870,809 345.213,147	5	482.867,418 345.212,27	3.503
5	482.867,418 345.212,27	1	482.865,912 345.211,88	1.556

**** Lungimile segmentelor sunt determinate în planul de proiecție Stereo 70 și sunt rotunjite la 1 milimetru.**

***** Distanța dintre puncte este formată din segmente cumulate ce sunt mai mici decât valoarea 1 milimetru.**

**DATE DESPRE IMOBILUL NR. 4322**

Oficiul de Cadastru și Publicitate Imobiliară ARGES
Biroul de Cadastru și Publicitate Imobiliară Costesti

A. Partea I. Descrierea imobilului

TEREN Extravilan

Adresa: Jud. Arges

Nr. Crt	Nr cadastral Nr. topografic	Suprafața* (mp)	Observații / Referințe
A1		2.000	Sector cadastral:7 Teren neimprejmuit;

B. Partea II. Proprietari și acte

Inscrieri privitoare la dreptul de proprietate și alte drepturi reale	Referințe
/	
Act Administrativ nr. 4809, din 27/11/2003 emis de CJPSDPAT ARGES;	
B1	A1
Intabulare, drept de PROPRIETATE, dobandit prin Lege, cota actuala 1/1, cota initiala 1/1	
1) POPESCU EUGENIA, lipsă CNP	

C. Partea III. SARCINI .

Inscrieri privind dezmembramintele dreptului de proprietate, drepturi reale de garanție și sarcini	Referințe
NU SUNT	

Anexa Nr. 1 La Partea I

Teren

Nr cadastral	Suprafața (mp)*	Observații / Referințe
	2.000	

* Suprafața este determinată în planul de proiecție Stereo 70.



Date referitoare la teren

Crt	Categorie folosință	Intravilan	Suprafața (mp)	Tarla	Parcelă	Nr. topo	Observații / Referințe
1	padure	NU	2.000	9	104	-	(UP I, UA 86)

Lungime Segmente

1) Valorile lungimilor segmentelor sunt obținute din proiecție în plan.

Punct început	X / Y	Punct sfârșit	X / Y	Lungime segment (** (m)
1	482.952,444 344.809,197	2	482.957,191 344.810,223	4.857
2	482.957,191 344.810,223	3	482.865,912 345.211,88	411.898
3	482.865,912 345.211,88	4	482.861,208 345.210,664	4.859
4	482.861,208 345.210,664	1	482.952,444 344.809,197	411.703

** Lungimile segmentelor sunt determinate în planul de proiecție Stereo 70 și sunt rotunjite la 1 milimetru.

***** Distanţa dintre puncte este formată din segmente cumulate ce sunt mai mici decât valoarea 1 milimetru.**

**DATE DESPRE IMOBILUL NR. 4323**

Oficiul de Cadastru și Publicitate Imobiliară ARGES
Biroul de Cadastru și Publicitate Imobiliară Costesti

A. Partea I. Descrierea imobilului

TEREN Extravilan

Adresa: Jud. Arges

Nr. Crt	Nr cadastral Nr. topografic	Suprafața* (mp)	Observații / Referințe
A1		4.100	Sector cadastral:7 Teren neimprejmuit;

B. Partea II. Proprietari și acte

Inscrieri privitoare la dreptul de proprietate și alte drepturi reale	Referințe
/	
Act Administrativ nr. 4810, din 27/11/2003 emis de CJPSDPAT ARGES;	
B1	A1
Intabulare, drept de PROPRIETATE, dobândit prin Lege, cota actuala 1/1, cota initiala 1/1	
1) SCARLAT CONSTANTIN, lipsă CNP 2) SCARLAT GHEORGHE, lipsă CNP 3) SCARLAT ILIE, lipsă CNP 4) CORBESCU IOANA, lipsă CNP 5) ENE SEVASTITA, lipsă CNP	

C. Partea III. SARCINI .

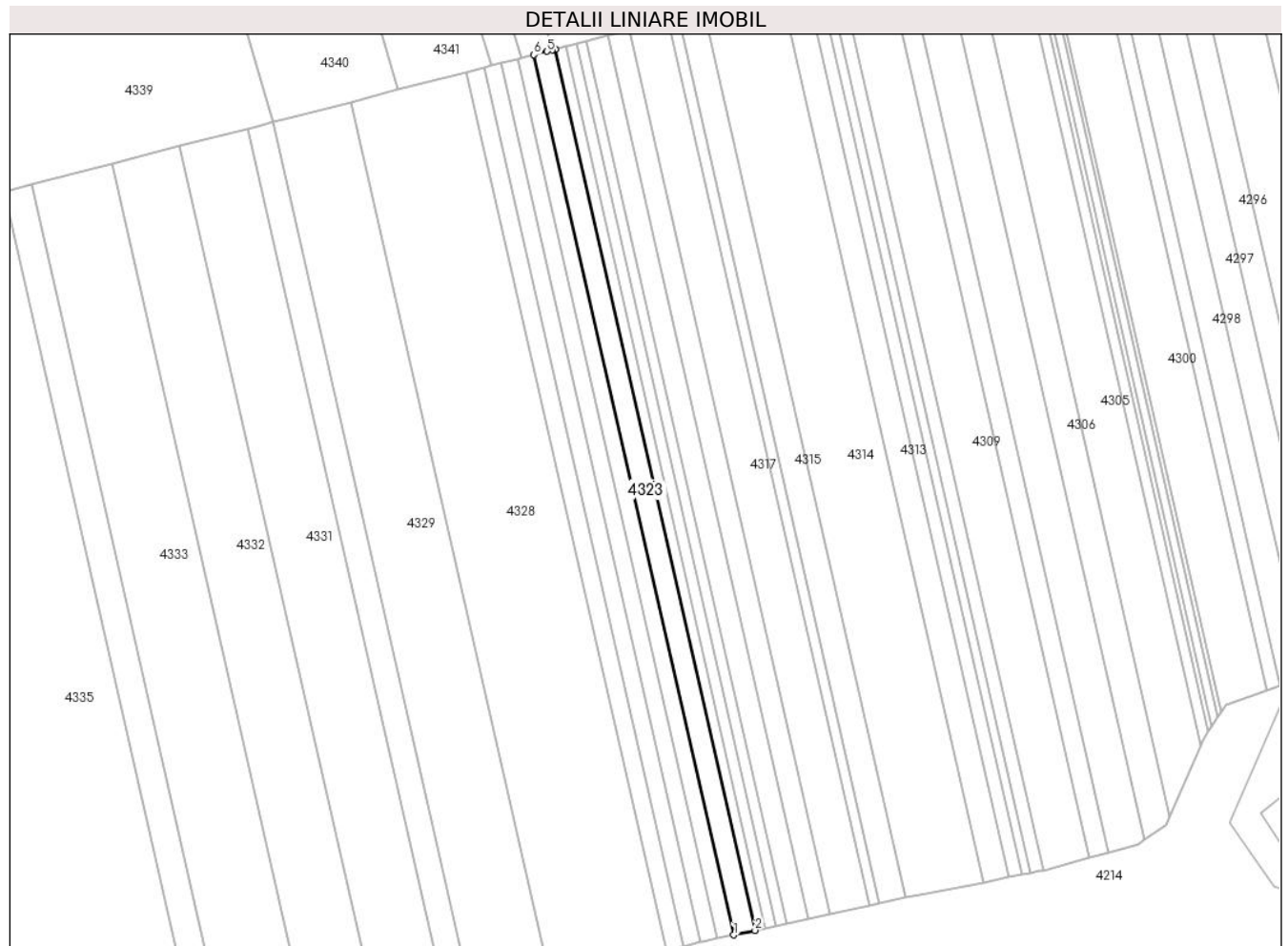
Inscrieri privind dezmembramintele dreptului de proprietate, drepturi reale de garanție și sarcini	Referințe
NU SUNT	

Anexa Nr. 1 La Partea I

Teren

Nr cadastral	Suprafața (mp)*	Observații / Referințe
	4.100	

* Suprafața este determinată în planul de proiecție Stereo 70.



Date referitoare la teren

Crt	Categorie folosință	Intravilan	Suprafața (mp)	Tarla	Parcelă	Nr. topo	Observații / Referințe
1	padure	NU	4.100	9	109	-	(UP I, UA 86)

Lungime Segmente

1) Valorile lungimilor segmentelor sunt obținute din proiecție în plan.

Punct început	X / Y	Punct sfârșit	X / Y	Lungime segment (** (m)
1	482.942,704 344.807,092	2	482.952,444 344.809,197	9.965
2	482.952,444 344.809,197	3	482.861,208 345.210,664	411.703
3	482.861,208 345.210,664	4	482.859,934 345.210,335	1.316
4	482.859,934 345.210,335	5	482.857,621 345.209,736	2.389
5	482.857,621 345.209,736	6	482.851,557 345.208,169	6.263

Punct început	X / Y	Punct sfârșit	X / Y	Lungime segment (** (m)
6	482.851,557 345.208,169	1	482.942,704 344.807,092	411.303

** Lungimile segmentelor sunt determinate în planul de proiecție Stereo 70 și sunt rotunjite la 1 milimetru.

*** Distanța dintre puncte este formată din segmente cumulate ce sunt mai mici decât valoarea 1 milimetru.

**DATE DESPRE IMOBILUL NR. 4324**

Oficiul de Cadastru și Publicitate Imobiliară ARGES
Biroul de Cadastru și Publicitate Imobiliară Costesti

A. Partea I. Descrierea imobilului

TEREN Extravilan

Adresa: Jud. Arges

Nr. Crt	Nr cadastral Nr. topografic	Suprafața* (mp)	Observații / Referințe
A1		3.200	Sector cadastral:7 Teren neimprejmuit;

B. Partea II. Proprietari și acte

Inscrieri privitoare la dreptul de proprietate și alte drepturi reale		Referințe
/		
Act Notarial nr. 305, din 23/03/2004 emis de BNP GRECU CARMEN;		
B1	Intabulare, drept de PROPRIETATE bun propriu , dobandit prin lesire Din Indiviziune, cota actuala 1/1, cota initiala 1/1 1) BĂJAN ILEANA	A1

C. Partea III. SARCINI .

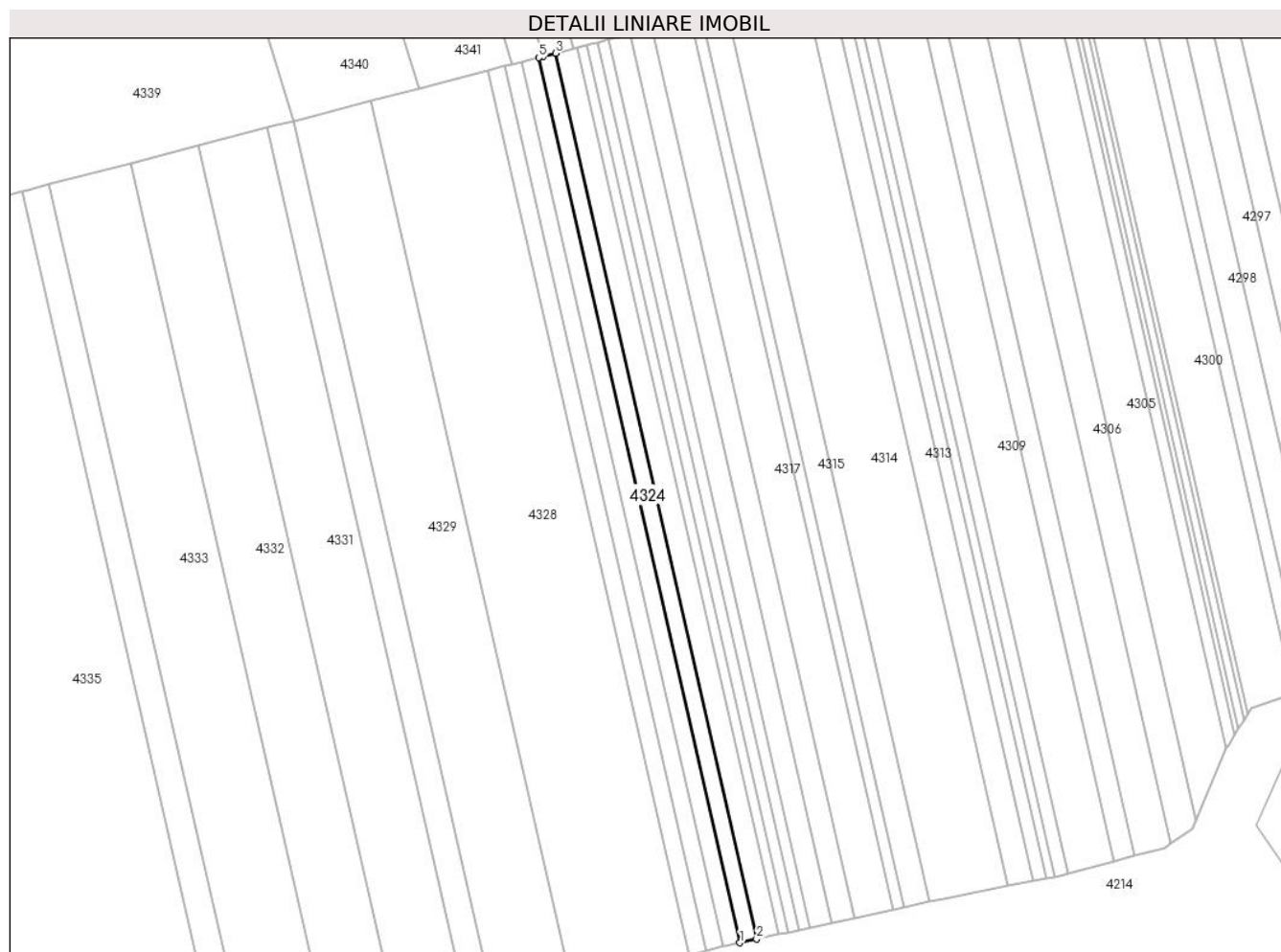
Inscrieri privind dezmembramintele dreptului de proprietate, drepturi reale de garanție și sarcini	Referințe
NU SUNT	

Anexa Nr. 1 La Partea I

Teren

Nr cadastral	Suprafața (mp)*	Observații / Referințe
	3.200	

* Suprafața este determinată în planul de proiecție Stereo 70.



Date referitoare la teren

Crt	Categorie folosință	Intravilan	Suprafața (mp)	Tarla	Parcelă	Nr. topo	Observații / Referințe
1	padure	NU	3.200	9	104	-	(UP I, UA 86)

Lungime Segmente

1) Valorile lungimilor segmentelor sunt obținute din proiecție în plan.

Punct început	X / Y	Punct sfârșit	X / Y	Lungime segment (** (m)
1	482.935,097 344.805,448	2	482.942,704 344.807,092	7.783
2	482.942,704 344.807,092	3	482.851,557 345.208,169	411.303
3	482.851,557 345.208,169	4	482.845,963 345.206,722	5.778
4	482.845,963 345.206,722	5	482.844,019 345.206,22	2.008
5	482.844,019 345.206,22	1	482.935,097 344.805,448	410.991

**** Lungimile segmentelor sunt determinate în planul de proiecție Stereo 70 și sunt rotunjite la 1 milimetru.**

***** Distanța dintre puncte este formată din segmente cumulate ce sunt mai mici decât valoarea 1 milimetru.**

**DATE DESPRE IMOBILUL NR. 4325**

Oficiul de Cadastru și Publicitate Imobiliară ARGES
Biroul de Cadastru și Publicitate Imobiliară Costesti

A. Partea I. Descrierea imobilului

TEREN Extravilan

Adresa: Jud. Arges

Nr. Crt	Nr cadastral Nr. topografic	Suprafața* (mp)	Observații / Referințe
A1		3.200	Sector cadastral:7 Teren neimprejmuit;

B. Partea II. Proprietari și acte

Inscrieri privitoare la dreptul de proprietate și alte drepturi reale		Referințe
/		
Act Notarial nr. 305, din 23/03/2004 emis de BNP GRECU CARMEN;		
B1	Intabulare, drept de PROPRIETATE bun propriu , dobandit prin lesire Din Indiviziune, cota actuala 1/1, cota initiala 1/1 1) PANAITESCU MIHAIL	A1

C. Partea III. SARCINI .

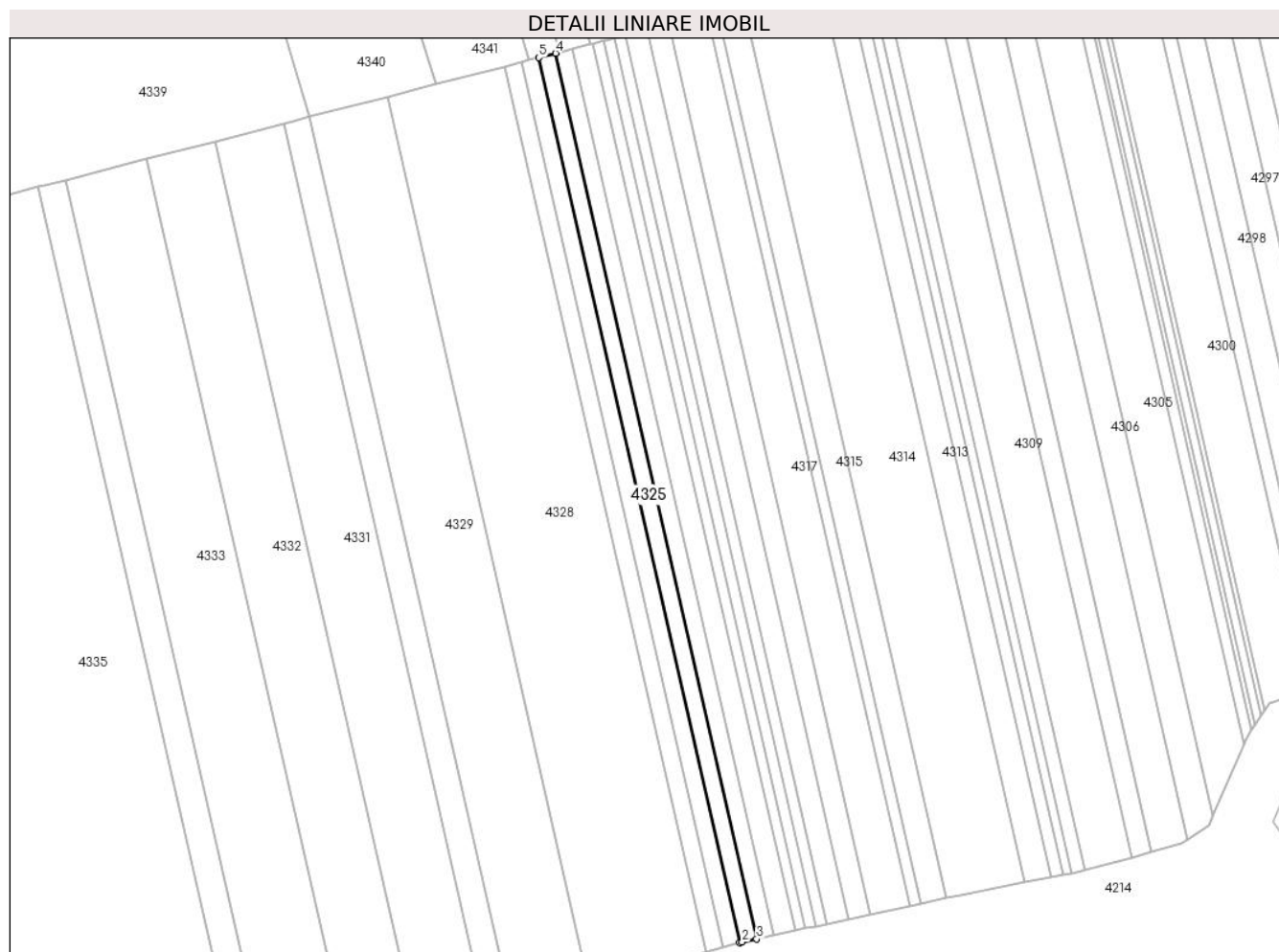
Inscrieri privind dezmembramintele dreptului de proprietate, drepturi reale de garanție și sarcini	Referințe
NU SUNT	

Anexa Nr. 1 La Partea I

Teren

Nr cadastral	Suprafața (mp)*	Observații / Referințe
	3.200	

* Suprafața este determinată în planul de proiecție Stereo 70.



Date referitoare la teren

Crt	Categorie folosință	Intravilan	Suprafața (mp)	Tarla	Parcelă	Nr. topo	Observații / Referințe
1	padure	NU	3.200	9	104	-	(UP I, UA 86)

Lungime Segmente

1) Valorile lungimilor segmentelor sunt obținute din proiecție în plan.

Punct început	X / Y	Punct sfârșit	X / Y	Lungime segment (** (m)
1	482.927,498 344.803,736	2	482.928,596 344.804,044	1.14
2	482.928,596 344.804,044	3	482.935,097 344.805,448	6.651
3	482.935,097 344.805,448	4	482.844,019 345.206,22	410.991
4	482.844,019 345.206,22	5	482.836,475 345.204,269	7.792
5	482.836,475 345.204,269	1	482.927,498 344.803,736	410.746

**** Lungimile segmentelor sunt determinate în planul de proiecție Stereo 70 și sunt rotunjite la 1 milimetru.**

***** Distanța dintre puncte este formată din segmente cumulate ce sunt mai mici decât valoarea 1 milimetru.**

**DATE DESPRE IMOBILUL NR. 4326**

Oficiul de Cadastru și Publicitate Imobiliară ARGES
Biroul de Cadastru și Publicitate Imobiliară Costesti

A. Partea I. Descrierea imobilului

TEREN Extravilan

Adresa: Jud. Arges

Nr. Crt	Nr cadastral Nr. topografic	Suprafața* (mp)	Observații / Referințe
A1		3.300	Sector cadastral:7 Teren neimprejmuit;

B. Partea II. Proprietari și acte

Inscrieri privitoare la dreptul de proprietate și alte drepturi reale		Referințe
/		
Act Notarial nr. 305, din 23/03/2004 emis de BNP GRECU CARMEN;		
B1	Intabulare, drept de PROPRIETATE bun propriu , dobandit prin lesire Din Indiviziune, cota actuala 1/1, cota initiala 1/1 1) PĂUN EUGENIA	A1

C. Partea III. SARCINI .

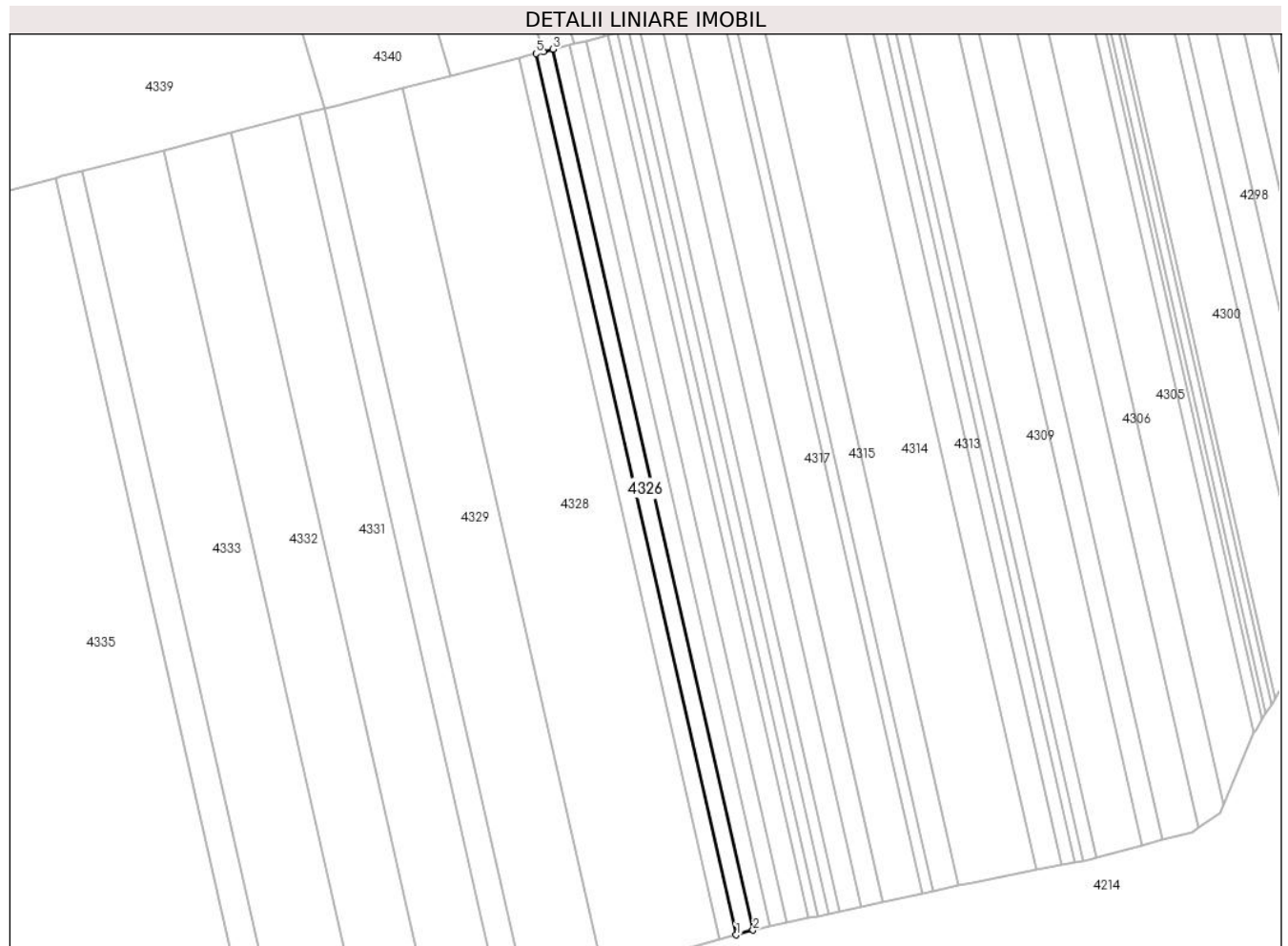
Inscrieri privind dezmembramintele dreptului de proprietate, drepturi reale de garanție și sarcini	Referințe
NU SUNT	

Anexa Nr. 1 La Partea I

Teren

Nr cadastral	Suprafața (mp)*	Observații / Referințe
	3.300	

* Suprafața este determinată în planul de proiecție Stereo 70.



Date referitoare la teren

Crt	Categorie folosință	Intravilan	Suprafața (mp)	Tarla	Parcelă	Nr. topo	Observații / Referințe
1	padure	NU	3.300	9	104	-	(UP I, UA 86)

Lungime Segmente

1) Valorile lungimilor segmentelor sunt obținute din proiecție în plan.

Punct început	X / Y	Punct sfârșit	X / Y	Lungime segment (** (m)
1	482.919,754 344.801,564	2	482.927,498 344.803,736	8.043
2	482.927,498 344.803,736	3	482.836,475 345.204,269	410.746
3	482.836,475 345.204,269	4	482.831,958 345.203,101	4.666
4	482.831,958 345.203,101	5	482.828,694 345.202,257	3.371
5	482.828,694 345.202,257	1	482.919,754 344.801,564	410.91

**** Lungimile segmentelor sunt determinate în planul de proiecție Stereo 70 și sunt rotunjite la 1 milimetru.**

***** Distanța dintre puncte este formată din segmente cumulate ce sunt mai mici decât valoarea 1 milimetru.**

**DATE DESPRE IMOBILUL NR. 4327**

Oficiul de Cadastru și Publicitate Imobiliară ARGES
Biroul de Cadastru și Publicitate Imobiliară Costesti

A. Partea I. Descrierea imobilului

TEREN Extravilan

Adresa: Jud. Arges

Nr. Crt	Nr cadastral Nr. topografic	Suprafața* (mp)	Observații / Referințe
A1		3.300	Sector cadastral:7 Teren neimprejmuit;

B. Partea II. Proprietari și acte

Inscrieri privitoare la dreptul de proprietate și alte drepturi reale		Referințe
/		
Act Notarial nr. 305, din 23/03/2004 emis de BNP GRECU CARMEN;		
B1	Intabulare, drept de PROPRIETATE bun propriu , dobandit prin lesire Din Indiviziune, cota actuala 1/1, cota initiala 1/1 1) PANAITESCU CONSTANTIN	A1

C. Partea III. SARCINI .

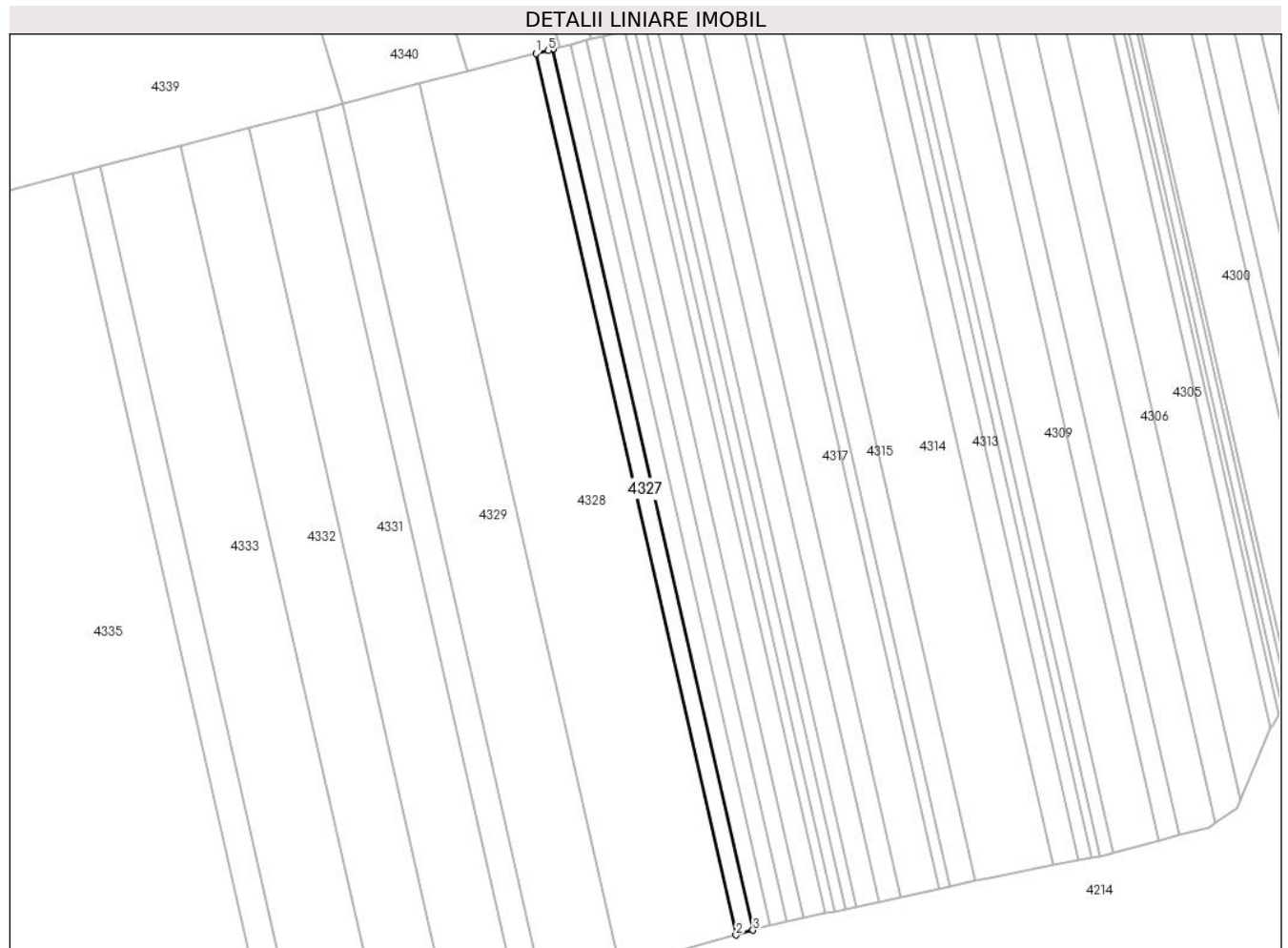
Inscrieri privind dezmembramintele dreptului de proprietate, drepturi reale de garanție și sarcini	Referințe
NU SUNT	

Anexa Nr. 1 La Partea I

Teren

Nr cadastral	Suprafața (mp)*	Observații / Referințe
	3.300	

* Suprafața este determinată în planul de proiecție Stereo 70.



Date referitoare la teren

Crt	Categorie folosință	Intravilan	Suprafața (mp)	Tarla	Parcelă	Nr. topo	Observații / Referințe
1	padure	NU	3.300	9	104	-	(UP I, UA 86)

Lungime Segmente

1) Valorile lungimilor segmentelor sunt obținute din proiecție în plan.

Punct început	X / Y	Punct sfârșit	X / Y	Lungime segment (** (m)
1	482.820,917 345.200,246	2	482.912,014 344.799,392	411.075
2	482.912,014 344.799,392	3	482.919,754 344.801,564	8.039
3	482.919,754 344.801,564	4	482.828,694 345.202,257	410.91
4	482.828,694 345.202,257	5	482.826,572 345.201,709	2.192
5	482.826,572 345.201,709	1	482.820,917 345.200,246	5.841

**** Lungimile segmentelor sunt determinate în planul de proiecție Stereo 70 și sunt rotunjite la 1 milimetru.**

***** Distanța dintre puncte este formată din segmente cumulate ce sunt mai mici decât valoarea 1 milimetru.**

**DATE DESPRE IMOBILUL NR. 4328**

Oficiul de Cadastru și Publicitate Imobiliară ARGES
Biroul de Cadastru și Publicitate Imobiliară Costesti

A. Partea I. Descrierea imobilului

TEREN Extravilan

Adresa: Jud. Arges

Nr. Crt	Nr cadastral Nr. topografic	Suprafața* (mp)	Observații / Referințe
A1		22.500	Sector cadastral:7 Teren neimprejmuit;

B. Partea II. Proprietari și acte

Inscrieri privitoare la dreptul de proprietate și alte drepturi reale		Referințe
/		
Act Notarial nr. 145, din 17/10/2019 emis de BIN DUMITRU SANDA MAGDALENA;		
B1	Intabulare, drept de PROPRIETATE bun propriu , dobandit prin Succesiune, cota actuala 1/4, cota initiala 1/4 1) LICULESCU VICTOR GHEORGHE	A1
B2	Intabulare, drept de PROPRIETATE bun propriu , dobandit prin Succesiune, cota actuala 1/4, cota initiala 1/4 1) MANȚA MAGDALENA SOFIA	A1
Act Administrativ nr. 4835, din 27/11/2003 emis de CJPSDPAT ARGES;		
B3	Intabulare, drept de PROPRIETATE, dobandit prin Lege, cota actuala 1/2, cota initiala 1/2 1) IORGA MARIA , lipsă CNP	A1

C. Partea III. SARCINI .

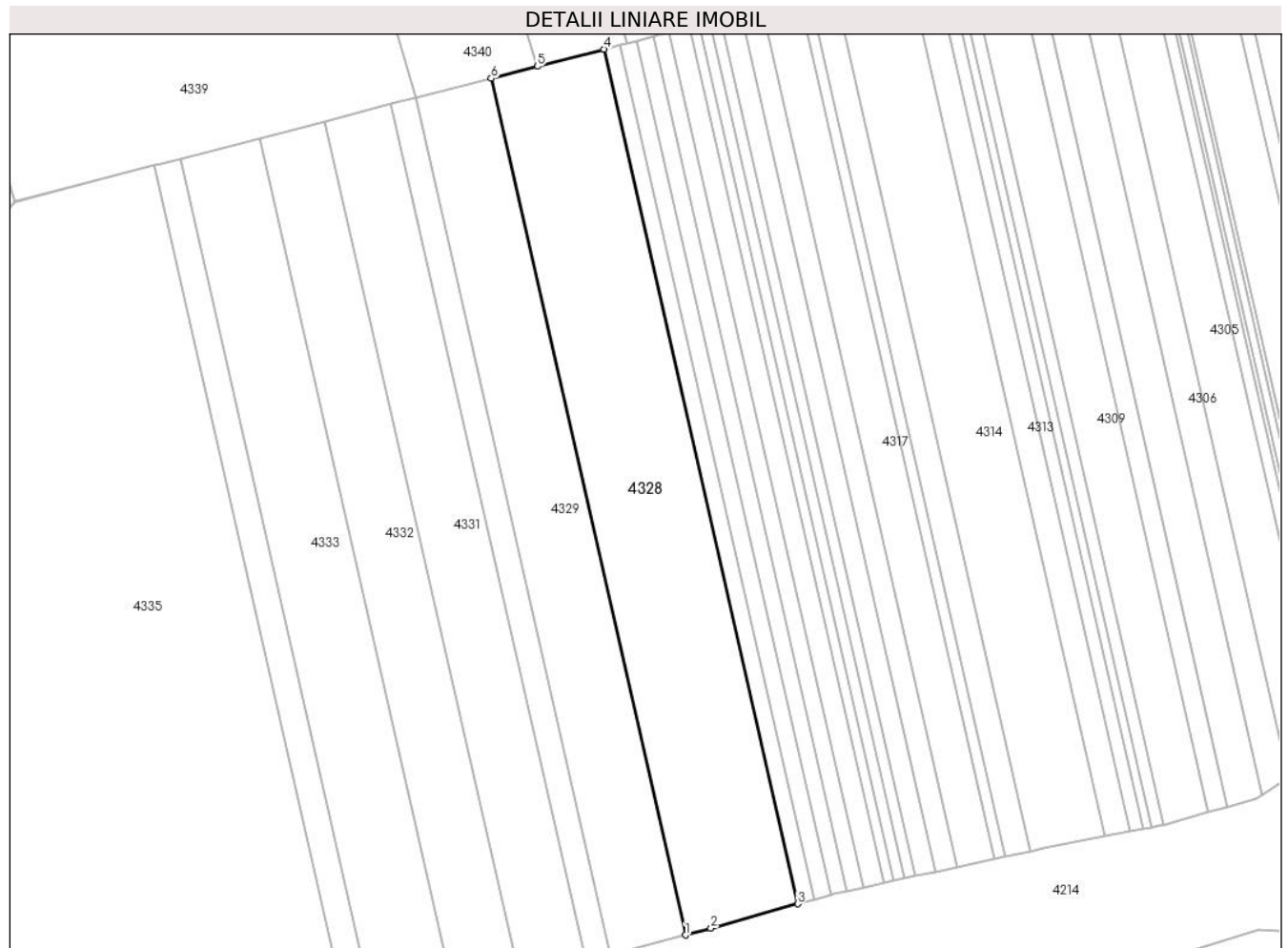
Inscrieri privind dezmembramintele dreptului de proprietate, drepturi reale de garanție și sarcini	Referințe
NU SUNT	

Anexa Nr. 1 La Partea I

Teren

Nr cadastral	Suprafața (mp)*	Observații / Referințe
	22.500	

* Suprafața este determinată în planul de proiecție Stereo 70.



Date referitoare la teren

Crt	Categorie folosință	Intravilan	Suprafața (mp)	Tarla	Parcelă	Nr. topo	Observații / Referințe
1	padure	NU	22.500	9	104	-	(UP I, UA 86)

Lungime Segmente

1) Valorile lungimilor segmentelor sunt obținute din proiecție în plan.

Punct început	X / Y	Punct sfârșit	X / Y	Lungime segment (** (m)
1	482.859,283 344.784,756	2	482.871,212 344.787,948	12.349
2	482.871,212 344.787,948	3	482.912,014 344.799,392	42.377
3	482.912,014 344.799,392	4	482.820,917 345.200,246	411.075
4	482.820,917 345.200,246	5	482.789,704 345.192,176	32.239
5	482.789,704 345.192,176	6	482.767,972 345.186,557	22.447

Punct început	X / Y	Punct sfârșit	X / Y	Lungime segment (** (m)
6	482.767,972 345.186,557	1	482.859,283 344.784,756	412.046

** Lungimile segmentelor sunt determinate în planul de proiecție Stereo 70 și sunt rotunjite la 1 milimetru.

*** Distanța dintre puncte este formată din segmente cumulate ce sunt mai mici decât valoarea 1 milimetru.

**DATE DESPRE IMOBILUL NR. 4329**

Oficiul de Cadastru și Publicitate Imobiliară ARGES
Biroul de Cadastru și Publicitate Imobiliară Costesti

A. Partea I. Descrierea imobilului

TEREN Extravilan

Adresa: Jud. Arges

Nr. Crt	Nr cadastral Nr. topografic	Suprafața* (mp)	Observații / Referințe
A1	81789	15.000	Sector cadastral:7 Teren neimprejmuit;

B. Partea II. Proprietari și acte

Inscrieri privitoare la dreptul de proprietate și alte drepturi reale	Referințe
15667 / 11/07/2018	
Act Notarial nr. 3219, din 06/07/2018 emis de Danciu Ilie;	
B2	A1
Intabulare, drept de PROPRIETATE bun comun, dobandit prin Conventie, cota actuala 1/1, cota initiala 1/1	
1) SCARLAT CRISTIAN VALENTIN, casatorit cu	
2) SCARLAT MIHAELA	

C. Partea III. SARCINI .

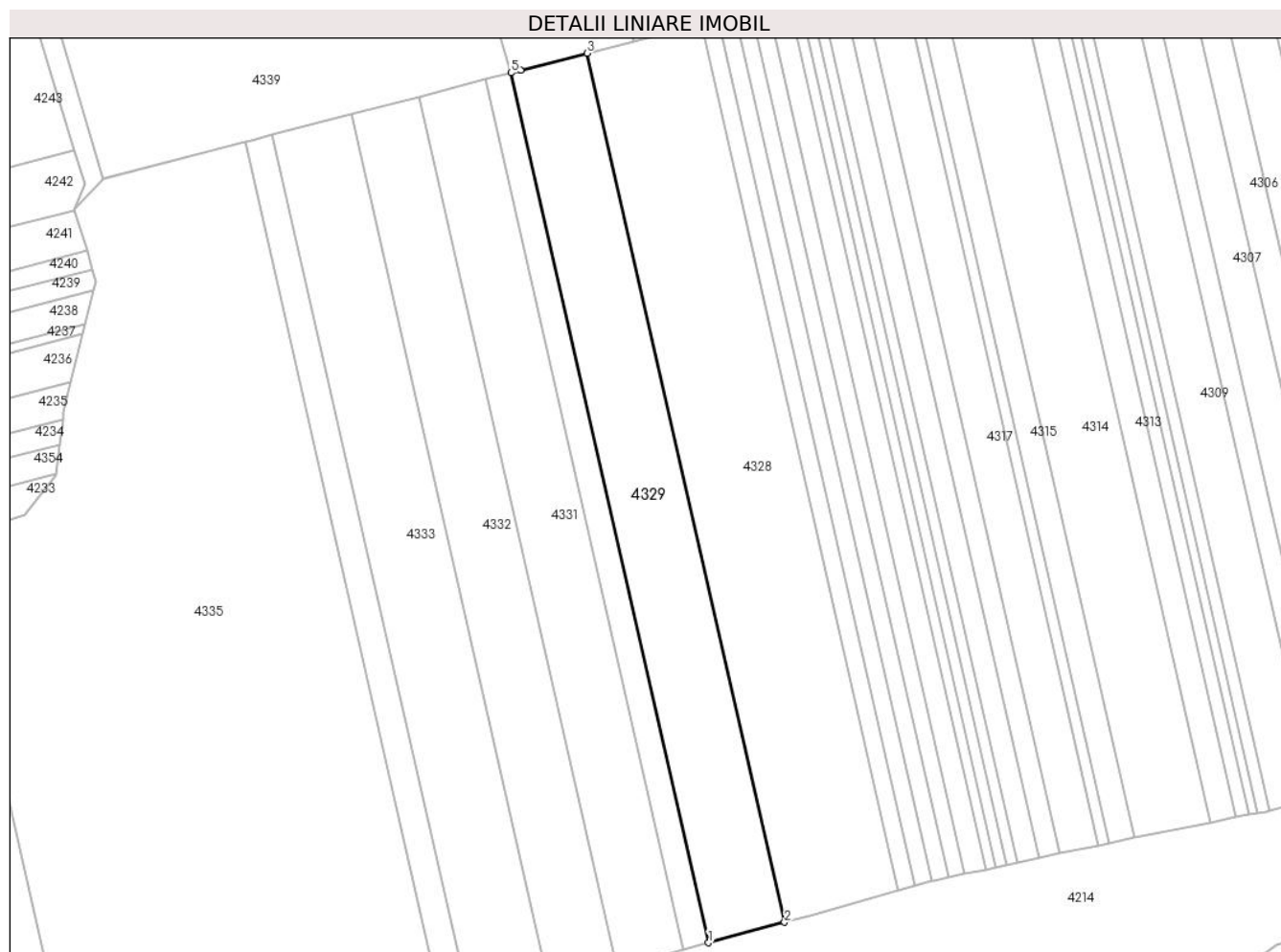
Inscrieri privind dezmembramintele dreptului de proprietate, drepturi reale de garanție și sarcini	Referințe
NU SUNT	

Anexa Nr. 1 La Partea I

Teren

Nr cadastral	Suprafața (mp)*	Observații / Referințe
81789	15.000	

* Suprafața este determinată în planul de proiecție Stereo 70.



Date referitoare la teren

Crt	Categorie folosință	Intravilan	Suprafața (mp)	Tarla	Parcelă	Nr. topo	Observații / Referințe
1	padure	NU	15.000	9	104	-	(UP I, UA 86)

Lungime Segmente

1) Valorile lungimilor segmentelor sunt obținute din proiecție în plan.

Punct început	X / Y	Punct sfârșit	X / Y	Lungime segment (** (m)
1	482.824,105 344.775,343	2	482.859,283 344.784,756	36.416
2	482.859,283 344.784,756	3	482.767,972 345.186,557	412.046
3	482.767,972 345.186,557	4	482.737,207 345.178,602	31.777
4	482.737,207 345.178,602	5	482.732,725 345.177,443	4.629
5	482.732,725 345.177,443	1	482.824,105 344.775,343	412.353

**** Lungimile segmentelor sunt determinate în planul de proiecție Stereo 70 și sunt rotunjite la 1 milimetru.**

***** Distanța dintre puncte este formată din segmente cumulate ce sunt mai mici decât valoarea 1 milimetru.**

**DATE DESPRE IMOBILUL NR. 4330**

Oficiul de Cadastru și Publicitate Imobiliară ARGES
Biroul de Cadastru și Publicitate Imobiliară Costesti

A. Partea I. Descrierea imobilului

TEREN Extravilan

Adresa: Jud. Arges

Nr. Crt	Nr cadastral Nr. topografic	Suprafața* (mp)	Observații / Referințe
A1		5.000	Sector cadastral:7 Teren neimprejmuit;

B. Partea II. Proprietari și acte

Inscrieri privitoare la dreptul de proprietate și alte drepturi reale	Referințe
/	
Act Administrativ nr. 4820, din 27/11/2003 emis de CJPSDPAT ARGES;	
B1	A1
Intabulare, drept de PROPRIETATE, dobandit prin Lege, cota actuala 1/1, cota initiala 1/1	
1) FILFANESCU CORNEL	

C. Partea III. SARCINI .

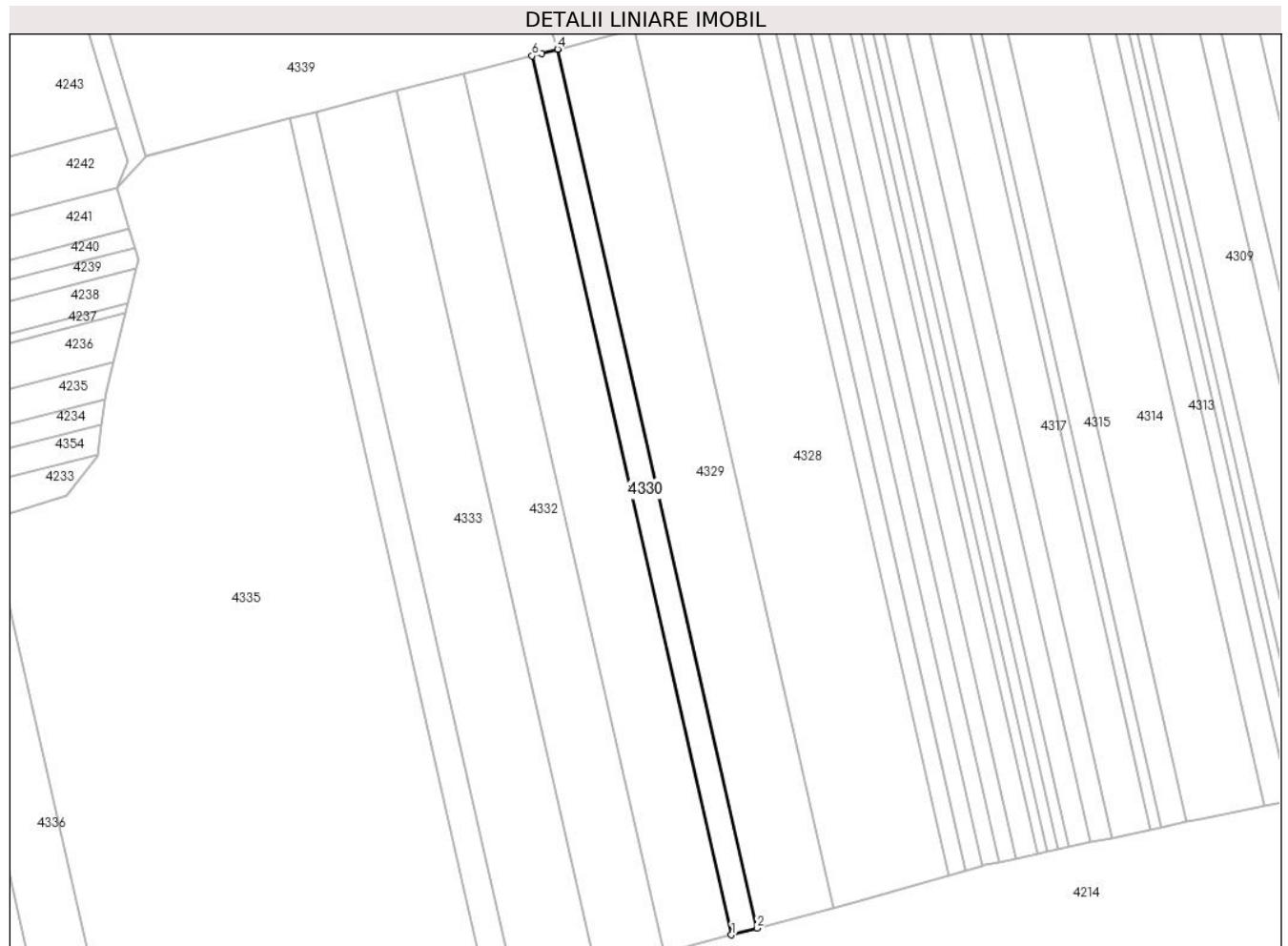
Inscrieri privind dezmembramintele dreptului de proprietate, drepturi reale de garanție și sarcini	Referințe
NU SUNT	

Anexa Nr. 1 La Partea I

Teren

Nr cadastral	Suprafața (mp)*	Observații / Referințe
	5.000	

* Suprafața este determinată în planul de proiecție Stereo 70.



Date referitoare la teren

Crt	Categorie folosință	Intra vilan	Suprafața (mp)	Tarla	Parcelă	Nr. topo	Observații / Referințe
1	padure	NU	5.000	9	104	-	(UP I, UA 86)

Lungime Segmente

1) Valorile lungimilor segmentelor sunt obținute din proiecție în plan.

Punct început	X / Y	Punct sfârșit	X / Y	Lungime segment (** (m)
1	482.812,384 344.772,207	2	482.824,105 344.775,343	12.133
2	482.824,105 344.775,343	3	482.732,725 345.177,443	412.353
3	482.732,725 345.177,443	4	482.732,705 345.177,438	0.021
4	482.732,705 345.177,438	5	482.725,324 345.175,529	7.624
5	482.725,324 345.175,529	6	482.720,982 345.174,406	4.485

Punct început	X / Y	Punct sfârșit	X / Y	Lungime segment (** (m)
6	482.720,982 345.174,406	1	482.812,384 344.772,207	412.454

** Lungimile segmentelor sunt determinate în planul de proiecție Stereo 70 și sunt rotunjite la 1 milimetru.

*** Distanța dintre puncte este formată din segmente cumulate ce sunt mai mici decât valoarea 1 milimetru.

**DATE DESPRE IMOBILUL NR. 4331**

Oficiul de Cadastru și Publicitate Imobiliară ARGES
Biroul de Cadastru și Publicitate Imobiliară Costesti

A. Partea I. Descrierea imobilului

TEREN Extravilan

Adresa: Jud. Arges

Nr. Crt	Nr cadastral Nr. topografic	Suprafața* (mp)	Observații / Referințe
A1	81283	13.200	Sector cadastral:7 Teren neimprejmuit;

B. Partea II. Proprietari și acte

Inscrieri privitoare la dreptul de proprietate și alte drepturi reale		Referințe
7326 / 31/07/2015		
Act Administrativ nr. 2686, din 10/09/2003 emis de CJPSDPAT ARGES (hotarare judecatoreasca nr. 884/01-11-2004 emis de JUDECATORIA COSTESTI; acte administrative nr. 3296/30.07.2015, nr. 3295/30.07.2015 emise de PRIMARIA STOLNICI);		
B1	Intabulare, drept de PROPRIETATE, dobandit prin Hotarare Judecatoreasca, cota actuala 1/1, cota initiala 1/1 1) UȚĂ ADRIANA LIDIA	A1

C. Partea III. SARCINI .

Inscrieri privind dezmembramintele dreptului de proprietate, drepturi reale de garanție și sarcini	Referințe
NU SUNT	

Anexa Nr. 1 La Partea I

Teren

Nr cadastral	Suprafața (mp)*	Observații / Referințe
81283	13.200	

* Suprafața este determinată în planul de proiecție Stereo 70.



Date referitoare la teren

Crt	Categorie folosință	Intravilan	Suprafața (mp)	Tarla	Parcelă	Nr. topo	Observații / Referințe
1	padure	NU	13.200	9	104	-	(UP I, UA 86)

Lungime Segmente

1) Valorile lungimilor segmentelor sunt obținute din proiecție în plan.

Punct început	X / Y	Punct sfârșit	X / Y	Lungime segment (** (m)
1	482.781,502 344.763,733	2	482.786,129 344.765,182	4.849
2	482.786,129 344.765,182	3	482.812,384 344.772,207	27.179
3	482.812,384 344.772,207	4	482.720,982 345.174,406	412.454
4	482.720,982 345.174,406	5	482.689,995 345.166,394	32.006
5	482.689,995 345.166,394	1	482.781,502 344.763,733	412.928

**** Lungimile segmentelor sunt determinate în planul de proiecție Stereo 70 și sunt rotunjite la 1 milimetru.**

***** Distanța dintre puncte este formată din segmente cumulate ce sunt mai mici decât valoarea 1 milimetru.**

**DATE DESPRE IMOBILUL NR. 4332**

Oficiul de Cadastru și Publicitate Imobiliară ARGES
Biroul de Cadastru și Publicitate Imobiliară Costesti

A. Partea I. Descrierea imobilului

TEREN Extravilan

Adresa: Jud. Arges

Nr. Crt	Nr cadastral Nr. topografic	Suprafața* (mp)	Observații / Referințe
A1	81906	13.200	Sector cadastral:7 Teren neimprejmuit;

B. Partea II. Proprietari și acte

Inscrieri privitoare la dreptul de proprietate și alte drepturi reale		Referințe
90 / 04/01/2019		
Hotarare Judecatoreasca nr. 884, din 01/11/2004 emis de JUDECATORIA COSTESTI (act administrativ nr 4412 din 10.12.2018, emis de PRIMARIA STOLNICI;act administrativ nr 4414 din 10.12.2018, emis de PRIMARIA STOLNICI);		
B1	Intabulare, drept de PROPRIETATE, bun propriu, dobandit prin lesire Din Indiviziune, cota actuala 1/1, cota initiala 1/1 1) DUMITRASCU ION CRISTIAN	A1

C. Partea III. SARCINI .

Inscrieri privind dezmembramintele dreptului de proprietate, drepturi reale de garanție și sarcini	Referințe
NU SUNT	

Anexa Nr. 1 La Partea I

Teren

Nr cadastral	Suprafața (mp)*	Observații / Referințe
81906	13.200	

* Suprafața este determinată în planul de proiecție Stereo 70.



Date referitoare la teren

Crt	Categorie folosință	Intravilan	Suprafața (mp)	Tarla	Parcelă	Nr. topo	Observații / Referințe
1	padure	NU	13.200	9	104	-	(UP I, UA 86)

Lungime Segmente

1) Valorile lungimilor segmentelor sunt obținute din proiecție în plan.

Punct început	X / Y	Punct sfârșit	X / Y	Lungime segment (** (m)
1	482.750,957 344.754,17	2	482.781,502 344.763,733	32.007
2	482.781,502 344.763,733	3	482.689,995 345.166,394	412.928
3	482.689,995 345.166,394	4	482.659,093 345.158,404	31.918
4	482.659,093 345.158,404	1	482.750,957 344.754,17	414.541

** Lungimile segmentelor sunt determinate în planul de proiecție Stereo 70 și sunt rotunjite la 1 milimetru.

***** Distanţa dintre puncte este formată din segmente cumulate ce sunt mai mici decât valoarea 1 milimetru.**

**DATE DESPRE IMOBILUL NR. 4333**

Oficiul de Cadastru și Publicitate Imobiliară ARGES
Biroul de Cadastru și Publicitate Imobiliară Costesti

A. Partea I. Descrierea imobilului

TEREN Extravilan

Adresa: Jud. Arges

Nr. Crt	Nr cadastral Nr. topografic	Suprafața* (mp)	Observații / Referințe
A1	80078	15.800	Sector cadastral:7 Teren neimprejmuit;

B. Partea II. Proprietari și acte

Inscrieri privitoare la dreptul de proprietate și alte drepturi reale		Referințe
4183 / 05/11/2009		
Act Notarial nr. 3115, din 04/11/2009 emis de BNP GRECU CARMEN;		
B2	Intabulare, drept de PROPRIETATE, dobandit prin Conventie, cota actuala 1/1, cota initiala 1/1 1) SCARLAT CRISTIAN VALENTIN, casatorit cu 2) SCARLAT MIHAELA, lipsă CNP	A1

C. Partea III. SARCINI .

Inscrieri privind dezmembramintele dreptului de proprietate, drepturi reale de garanție și sarcini	Referințe
NU SUNT	

Anexa Nr. 1 La Partea I

Teren

Nr cadastral	Suprafața (mp)*	Observații / Referințe
80078	15.800	

* Suprafața este determinată în planul de proiecție Stereo 70.



Date referitoare la teren

Crt	Categorie folosință	Intravilan	Suprafața (mp)	Tarla	Parcelă	Nr. topo	Observații / Referințe
1	padure	NU	15.800	9	104	-	(UP I, UA 86)

Lungime Segmente

1) Valorile lungimilor segmentelor sunt obținute din proiecție în plan.

Punct început	X / Y	Punct sfârșit	X / Y	Lungime segment (** (m)
1	482.714,552 344.742,772	2	482.750,957 344.754,17	38.148
2	482.750,957 344.754,17	3	482.659,093 345.158,404	414.541
3	482.659,093 345.158,404	4	482.622,261 345.148,881	38.043
4	482.622,261 345.148,881	1	482.714,552 344.742,772	416.464

** Lungimile segmentelor sunt determinate în planul de proiecție Stereo 70 și sunt rotunjite la 1 milimetru.

***** Distanţa dintre puncte este formată din segmente cumulate ce sunt mai mici decât valoarea 1 milimetru.**

**DATE DESPRE IMOBILUL NR. 4334**

Oficiul de Cadastru și Publicitate Imobiliară ARGES
Biroul de Cadastru și Publicitate Imobiliară Costesti

A. Partea I. Descrierea imobilului

TEREN Extravilan

Adresa: Jud. Arges

Nr. Crt	Nr cadastral Nr. topografic	Suprafața* (mp)	Observații / Referințe
A1		5.300	Sector cadastral:7 Teren neimprejmuit;

B. Partea II. Proprietari și acte

Inscrieri privitoare la dreptul de proprietate și alte drepturi reale	Referințe
/	
Hotarare Judecatoreasca nr. 884, din 01/11/2004 emis de JUDECATORIA COSTESTI;	
B1	Inscrierea provizorie, drept de PROPRIETATE, bun propriu, dobandit prin lesire Din Indiviziune, cota actuala 1/1, cota initiala 1/1 1) CATANA CORNELIA, lipsă CNP
	A1

C. Partea III. SARCINI .

Inscrieri privind dezmembramintele dreptului de proprietate, drepturi reale de garanție și sarcini	Referințe
NU SUNT	

Anexa Nr. 1 La Partea I

Teren

Nr cadastral	Suprafața (mp)*	Observații / Referințe
	5.300	

* Suprafața este determinată în planul de proiecție Stereo 70.



Date referitoare la teren

Crt	Categorie folosință	Intravilan	Suprafața (mp)	Tarla	Parcelă	Nr. topo	Observații / Referințe
1	padure	NU	5.300	9	104	-	

Lungime Segmente

1) Valorile lungimilor segmentelor sunt obținute din proiecție în plan.

Punct început	X / Y	Punct sfârșit	X / Y	Lungime segment (** (m)
1	482.702,377 344.738,961	2	482.714,552 344.742,772	12.758
2	482.714,552 344.742,772	3	482.622,261 345.148,881	416.464
3	482.622,261 345.148,881	4	482.612,835 345.146,444	9.736
4	482.612,835 345.146,444	5	482.609,944 345.145,697	2.986
5	482.609,944 345.145,697	1	482.702,377 344.738,961	417.107

**** Lungimile segmentelor sunt determinate în planul de proiecție Stereo 70 și sunt rotunjite la 1 milimetru.**

***** Distanța dintre puncte este formată din segmente cumulate ce sunt mai mici decât valoarea 1 milimetru.**

**DATE DESPRE IMOBILUL NR. 4335**

Oficiul de Cadastru și Publicitate Imobiliară ARGES
Biroul de Cadastru și Publicitate Imobiliară Costesti

A. Partea I. Descrierea imobilului

TEREN Extravilan

Adresa: Jud. Arges

Nr. Crt	Nr cadastral Nr. topografic	Suprafața* (mp)	Observații / Referințe
A1	81369	62.600	Sector cadastral:7 Teren neimprejmuit;

B. Partea II. Proprietari și acte

Inscrieri privitoare la dreptul de proprietate și alte drepturi reale		Referințe
13304 / 29/12/2015		
Act Notarial nr. 38, din 23/09/2015 emis de BIN PISANO CLAUDIA ELENA (acte administrative nr. 7247/04.12.2015, nr. 7241/04.12.2015 emise de Primaria Stolnici);		
B1	Intabulare, drept de PROPRIETATE bun propriu,, dobandit prin Succesiune, cota actuala 1/1, cota initiala 1/1 1) STIHI GEB GHIULAMILA MARINA FLORA, lipsă CNP	A1

C. Partea III. SARCINI .

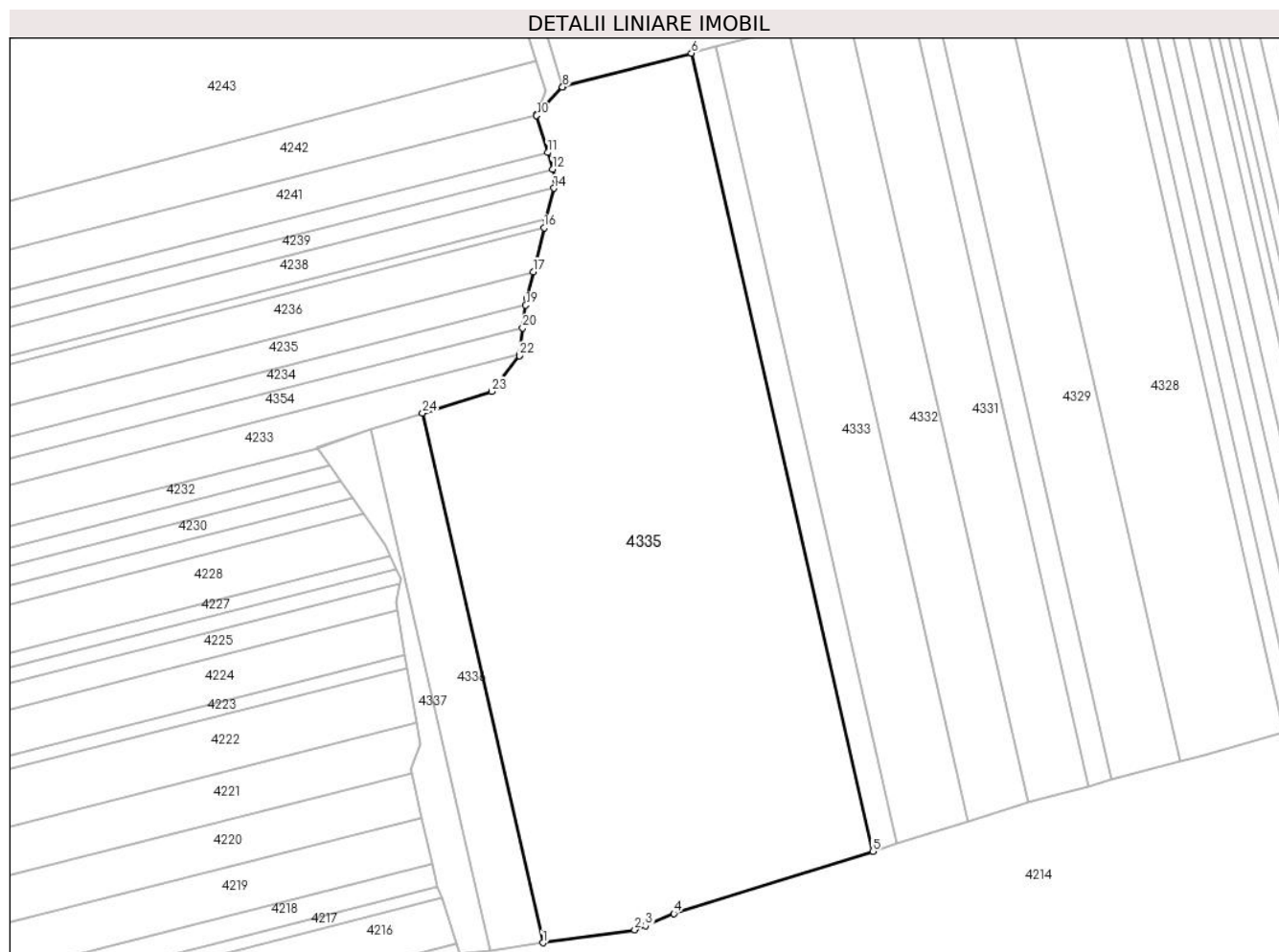
Inscrieri privind dezmembramintele dreptului de proprietate, drepturi reale de garanție și sarcini	Referințe
NU SUNT	

Anexa Nr. 1 La Partea I

Teren

Nr cadastral	Suprafața (mp)*	Observații / Referințe
81369	62.600	

* Suprafața este determinată în planul de proiecție Stereo 70.



Date referitoare la teren

Crt	Categorie folosință	Intra vilan	Suprafața (mp)	Tarla	Parcelă	Nr. topo	Observații / Referințe
1	padure	NU	62.600	9	104	-	(UP I, UA 86)

Lungime Segmente

1) Valorile lungimilor segmentelor sunt obținute din proiecție în plan.

Punct început	X / Y	Punct sfârșit	X / Y	Lungime segment (** (m)
1	482.534,173 344.692,333	2	482.580,964 344.698,982	47.261
3	482.586,406 344.701,092	4	482.600,979 344.707,215	15.807
5	482.702,377 344.738,961	6	482.609,944 345.145,697	417.107
7	482.544,534 345.128,784	8	482.544,204 345.128,43	0.484
9	482.530,891 345.114,16	10	482.530,953 345.113,953	0.216

Punct început	X / Y	Punct sfârșit	X / Y	Lungime segment (** (m)
2	482.580,964 344.698,982	3	482.586,406 344.701,092	5.837
4	482.600,979 344.707,215	5	482.702,377 344.738,961	106.251
6	482.609,944 345.145,697	7	482.544,534 345.128,784	67.561
8	482.544,204 345.128,43	9	482.530,891 345.114,16	19.516
10	482.530,953 345.113,953	11	482.536,565 345.095,102	19.669

Punct început	X / Y	Punct sfârșit	X / Y	Lungime segment (** (m)
11	482.536,565 345.095,102	12	482.539,111 345.086,552	8.921
13	482.540,791 345.080,911	14	482.539,793 345.076,894	4.139
15	482.535,891 345.061,184	16	482.534,781 345.056,718	4.602
17	482.529,205 345.034,264	18	482.525,835 345.020,698	13.978
19	482.525,402 345.017,33	20	482.523,904 345.005,675	11.751
21	482.522,152 344.992,041	22	482.522,089 344.991,548	0.497
23	482.507,938 344.973,362	24	482.472,82 344.962,306	36.817

Punct început	X / Y	Punct sfârșit	X / Y	Lungime segment (** (m)
12	482.539,111 345.086,552	13	482.540,791 345.080,911	5.886
14	482.539,793 345.076,894	15	482.535,891 345.061,184	16.187
16	482.534,781 345.056,718	17	482.529,205 345.034,264	23.136
18	482.525,835 345.020,698	19	482.525,402 345.017,33	3.396
20	482.523,904 345.005,675	21	482.522,152 344.992,041	13.746
22	482.522,089 344.991,548	23	482.507,938 344.973,362	23.043
24	482.472,82 344.962,306	1	482.534,173 344.692,333	276.857

** Lungimile segmentelor sunt determinate în planul de proiecție Stereo 70 și sunt rotunjite la 1 milimetru.

*** Distanța dintre puncte este formată din segmente cumulate ce sunt mai mici decât valoarea 1 milimetru.

**DATE DESPRE IMOBILUL NR. 4336**

Oficiul de Cadastru și Publicitate Imobiliară ARGES
Biroul de Cadastru și Publicitate Imobiliară Costesti

A. Partea I. Descrierea imobilului

TEREN Extravilan

Adresa: Jud. Arges

Nr. Crt	Nr cadastral Nr. topografic	Suprafața* (mp)	Observații / Referințe
A1		7.500	Sector cadastral:7 Teren neimprejmuit;

B. Partea II. Proprietari și acte

Inscrieri privitoare la dreptul de proprietate și alte drepturi reale		Referințe
/		
Act Notarial nr. 44, din 20/11/2013 emis de BNP VASILIU CĂPĂȚÎNĂ SIMONA ELENA;		
B1	Intabulare, drept de PROPRIETATE bun propriu , dobandit prin Succesiune, cota actuala 1/2, cota initiala 1/2 1) POPA GELU	A1
Act Administrativ nr. 5594, din 23/04/2004 emis de CJPSDPAT ARGES;		
B2	Intabulare, drept de PROPRIETATE, dobandit prin Lege, cota actuala 1/2, cota initiala 1/2 1) STAN GHERGHINA , lipsă CNP	A1

C. Partea III. SARCINI .

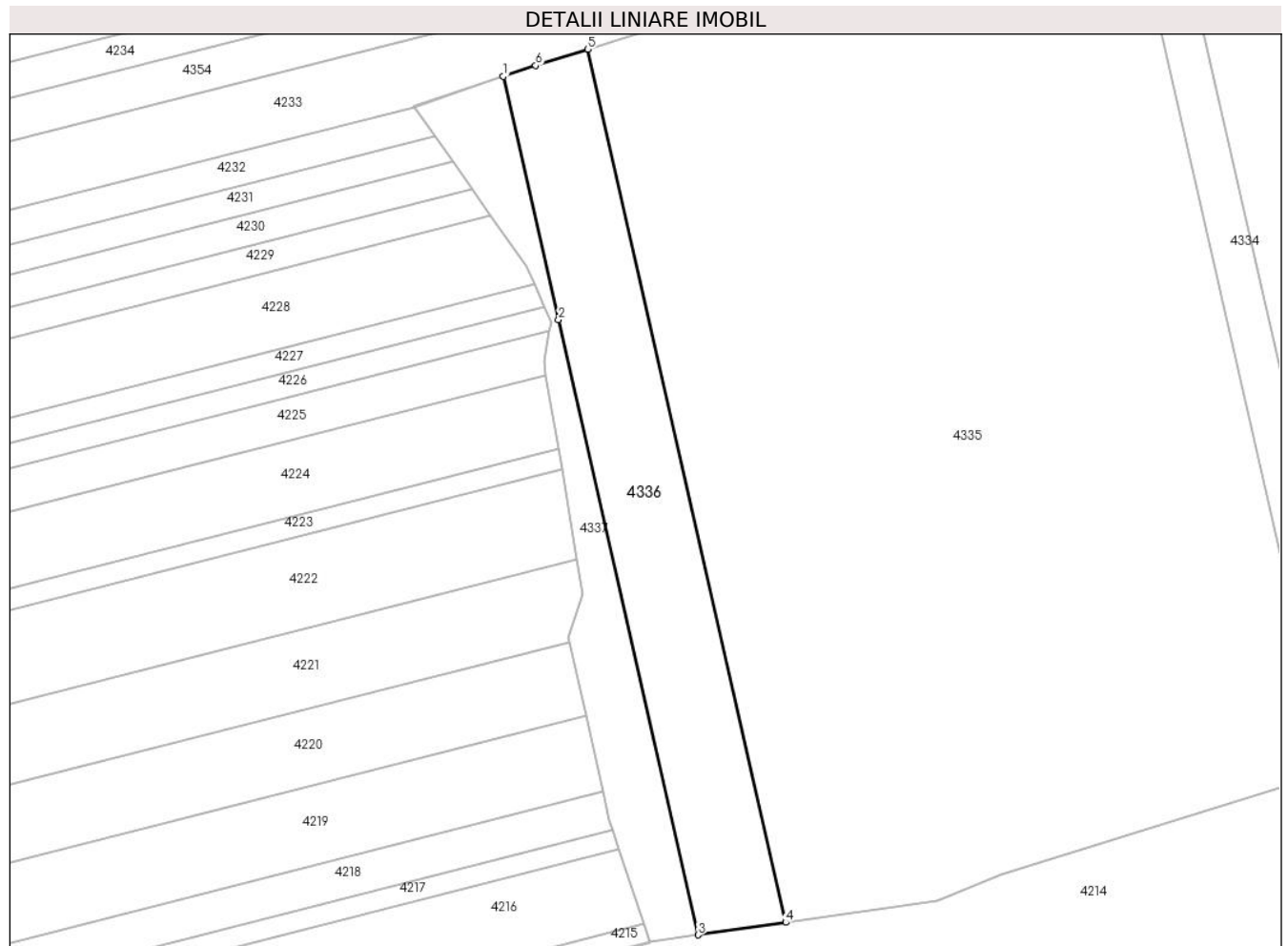
Inscrieri privind dezmembramintele dreptului de proprietate, drepturi reale de garanție și sarcini	Referințe
NU SUNT	

Anexa Nr. 1 La Partea I

Teren

Nr cadastral	Suprafața (mp)*	Observații / Referințe
	7.500	

* Suprafața este determinată în planul de proiecție Stereo 70.



Date referitoare la teren

Crt	Categorie folosință	Intravilan	Suprafața (mp)	Tarla	Parcelă	Nr. topo	Observații / Referințe
1	padure	NU	7.500	9	104	-	(UP I, UA 86)

Lungime Segmente

1) Valorile lungimilor segmentelor sunt obținute din proiecție în plan.

Punct început	X / Y	Punct sfârșit	X / Y	Lungime segment (** (m)
1	482.446,712 344.953,903	2	482.463,81 344.878,699	77.123
2	482.463,81 344.878,699	3	482.507,039 344.688,477	195.072
3	482.507,039 344.688,477	4	482.534,173 344.692,333	27.407
4	482.534,173 344.692,333	5	482.472,82 344.962,306	276.857
5	482.472,82 344.962,306	6	482.456,76 344.957,25	16.837

Punct început	X / Y	Punct sfârșit	X / Y	Lungime segment (** (m)
6	482.456,76 344.957,25	1	482.446,712 344.953,903	10.591

** Lungimile segmentelor sunt determinate în planul de proiecție Stereo 70 și sunt rotunjite la 1 milimetru.

*** Distanța dintre puncte este formată din segmente cumulate ce sunt mai mici decât valoarea 1 milimetru.

**DATE DESPRE IMOBILUL NR. 4337**

Oficiul de Cadastru și Publicitate Imobiliară ARGES
Biroul de Cadastru și Publicitate Imobiliară Costesti

A. Partea I. Descrierea imobilului

TEREN Extravilan

Adresa: Jud. Arges

Nr. Crt	Nr cadastral Nr. topografic	Suprafața* (mp)	Observații / Referințe
A1	81712	3.800	Sector cadastral:7 Teren neimprejmuit;

B. Partea II. Proprietari și acte

Inscrieri privitoare la dreptul de proprietate și alte drepturi reale		Referințe
16510 / 21/12/2017		
Act Administrativ nr. 2684, din 10/09/2003 emis de CJSDPAT ARGES (act administrativ nr 6852 din 20.12.2017, emis de PRIMARIA STOLNICI);		
B1	Intabulare, drept de PROPRIETATE bun propriu, dobandit prin Lege, cota actuala 1/1, cota initiala 1/1 1) DUMITRASCU LUCICA	A1

C. Partea III. SARCINI .

Inscrieri privind dezmembramintele dreptului de proprietate, drepturi reale de garanție și sarcini	Referințe
NU SUNT	

Anexa Nr. 1 La Partea I

Teren

Nr cadastral	Suprafața (mp)*	Observații / Referințe
81712	3.800	

* Suprafața este determinată în planul de proiecție Stereo 70.



Date referitoare la teren

Crt	Categorie folosință	Intravilan	Suprafața (mp)	Tarla	Parcelă	Nr. topo	Observații / Referințe
1	padure	NU	3.800	9	104	-	(UP I, UA 86)

Lungime Segmente

1) Valorile lungimilor segmentelor sunt obținute din proiecție în plan.

Punct început	X / Y	Punct sfârșit	X / Y	Lungime segment (** (m)
1	482.446,712 344.953,903	2	482.419,021 344.944,678	29.187
3	482.419,155 344.944,488	4	482.425,47 344.935,514	10.973
5	482.431,004 344.927,649	6	482.437,068 344.919,031	10.538
7	482.442,791 344.910,9	8	482.453,888 344.895,129	19.284
9	482.456,289 344.889,692	10	482.459,384 344.882,684	7.661

Punct început	X / Y	Punct sfârșit	X / Y	Lungime segment (** (m)
2	482.419,021 344.944,678	3	482.419,155 344.944,488	0.232
4	482.425,47 344.935,514	5	482.431,004 344.927,649	9.617
6	482.437,068 344.919,031	7	482.442,791 344.910,9	9.943
8	482.453,888 344.895,129	9	482.456,289 344.889,692	5.944
10	482.459,384 344.882,684	11	482.461,502 344.877,889	5.242

Punct început	X / Y	Punct sfârșit	X / Y	Lungime segment (** (m))
11	482.461,502 344.877,889	12	482.460,989 344.875,184	2.753
13	482.459,232 344.865,919	14	482.459,972 344.861,534	4.447
15	482.463,791 344.838,903	16	482.464,878 344.832,462	6.532
17	482.469,586 344.804,563	18	482.471,413 344.793,738	10.978
19	482.466,775 344.780,283	20	482.467,086 344.778,913	1.405
21	482.472,24 344.756,166	22	482.477,552 344.732,724	24.036
23	482.479,585 344.723,754	24	482.480,525 344.720,919	2.987
25	482.482,48 344.715,021	26	482.490,175 344.691,812	24.451
27	482.491,989 344.686,338	28	482.494,659 344.686,718	2.697
29	482.507,039 344.688,477	30	482.463,81 344.878,699	195.072

Punct început	X / Y	Punct sfârșit	X / Y	Lungime segment (** (m))
12	482.460,989 344.875,184	13	482.459,232 344.865,919	9.43
14	482.459,972 344.861,534	15	482.463,791 344.838,903	22.951
16	482.464,878 344.832,462	17	482.469,586 344.804,563	28.293
18	482.471,413 344.793,738	19	482.466,775 344.780,283	14.232
20	482.467,086 344.778,913	21	482.472,24 344.756,166	23.324
22	482.477,552 344.732,724	23	482.479,585 344.723,754	9.197
24	482.480,525 344.720,919	25	482.482,48 344.715,021	6.214
26	482.490,175 344.691,812	27	482.491,989 344.686,338	5.767
28	482.494,659 344.686,718	29	482.507,039 344.688,477	12.504
30	482.463,81 344.878,699	1	482.446,712 344.953,903	77.123

** Lungimile segmentelor sunt determinate în planul de proiecție Stereo 70 și sunt rotunjite la 1 milimetru.

*** Distanța dintre puncte este formată din segmente cumulate ce sunt mai mici decât valoarea 1 milimetru.

**DATE DESPRE IMOBILUL NR. 4338**

Oficiul de Cadastru și Publicitate Imobiliară ARGES
Biroul de Cadastru și Publicitate Imobiliară Costesti

A. Partea I. Descrierea imobilului

TEREN Extravilan

Adresa: Jud. Arges

Nr. Crt	Nr cadastral Nr. topografic	Suprafața* (mp)	Observații / Referințe
A1		1.000	Sector cadastral:7 Teren neimprejmuit;

B. Partea II. Proprietari și acte

Inscrieri privitoare la dreptul de proprietate și alte drepturi reale	Referințe
/	
Act Administrativ nr. 4811, din 27/11/2003 emis de CJPSDPAT ARGES;	
B1	A1
Intabulare, drept de PROPRIETATE, dobandit prin Lege, cota actuala 1/1, cota initiala 1/1	
1) ILINCA NEDELEA, lipsă CNP	

C. Partea III. SARCINI .

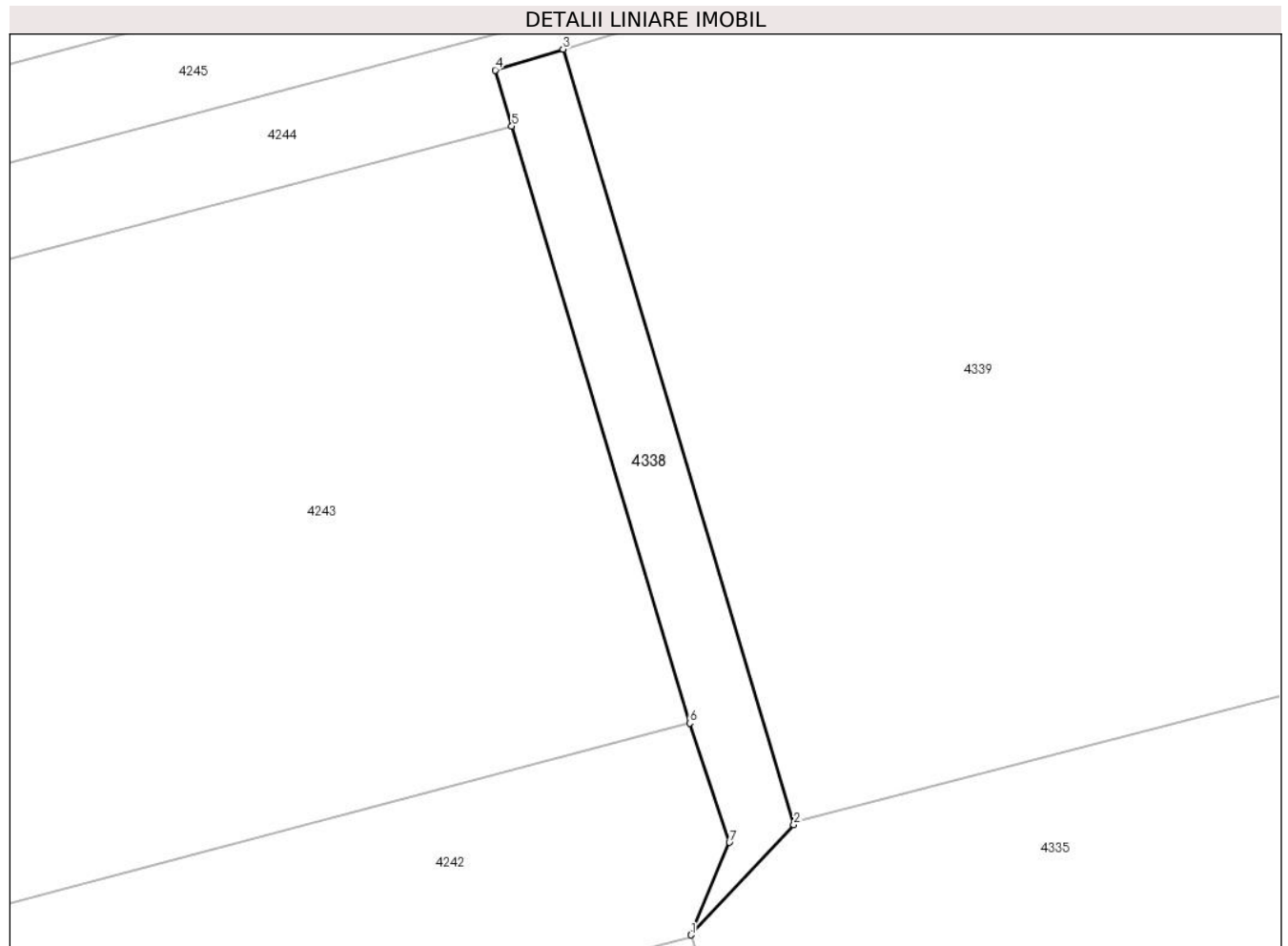
Inscrieri privind dezmembramintele dreptului de proprietate, drepturi reale de garanție și sarcini	Referințe
NU SUNT	

Anexa Nr. 1 La Partea I

Teren

Nr cadastral	Suprafața (mp)*	Observații / Referințe
	1.000	

* Suprafața este determinată în planul de proiecție Stereo 70.



Date referitoare la teren

Crt	Categorie folosință	Intramilan	Suprafața (mp)	Tarla	Parcelă	Nr. topo	Observații / Referințe
1	padure	NU	1.000	9	82,104	-	(UP I, UA 87)

Lungime Segmente

1) Valorile lungimilor segmentelor sunt obținute din proiecție în plan.

Punct început	X / Y	Punct sfârșit	X / Y	Lungime segment (** (m)
1	482.530,891 345.114,16	2	482.544,204 345.128,43	19.516
2	482.544,204 345.128,43	3	482.514,322 345.228,661	104.591
3	482.514,322 345.228,661	4	482.505,537 345.225,957	9.192
4	482.505,537 345.225,957	5	482.507,699 345.218,704	7.568
5	482.507,699 345.218,704	6	482.530,705 345.141,537	80.523

Punct început	X / Y	Punct sfârșit	X / Y	Lungime segment (** (m)
6	482.530,705 345.141,537	7	482.535,856 345.126,122	16.253
7	482.535,856 345.126,122	1	482.530,891 345.114,16	12.951

** Lungimile segmentelor sunt determinate în planul de proiecție Stereo 70 și sunt rotunjite la 1 milimetru.

*** Distanța dintre puncte este formată din segmente cumulate ce sunt mai mici decât valoarea 1 milimetru.

**DATE DESPRE IMOBILUL NR. 4339**

Oficiul de Cadastru și Publicitate Imobiliară ARGES
Biroul de Cadastru și Publicitate Imobiliară Costesti

A. Partea I. Descrierea imobilului

TEREN Extravilan

Adresa: Jud. Arges, Tarla 9, Parcela 104, lot 2

Nr. Crt	Nr cadastral Nr. topografic	Suprafața* (mp)	Observații / Referințe
A1	82761	35.000	Sector cadastral:7 Teren neimprejmuit;

B. Partea II. Proprietari și acte

Inscrieri privitoare la dreptul de proprietate și alte drepturi reale		Referințe
19730 / 16/09/2022		
Act Notarial nr. 4689, din 08/09/2022 emis de DANCIU NARCIS VIOREL;		
B4	Intabulare, drept de PROPRIETATE, bun propriu, dobandit prin Conventie, cota actuala 1/1, cota initiala 1/1 1) DUMITRAȘCU BOGDAN-IONUȚ	A1

C. Partea III. SARCINI .

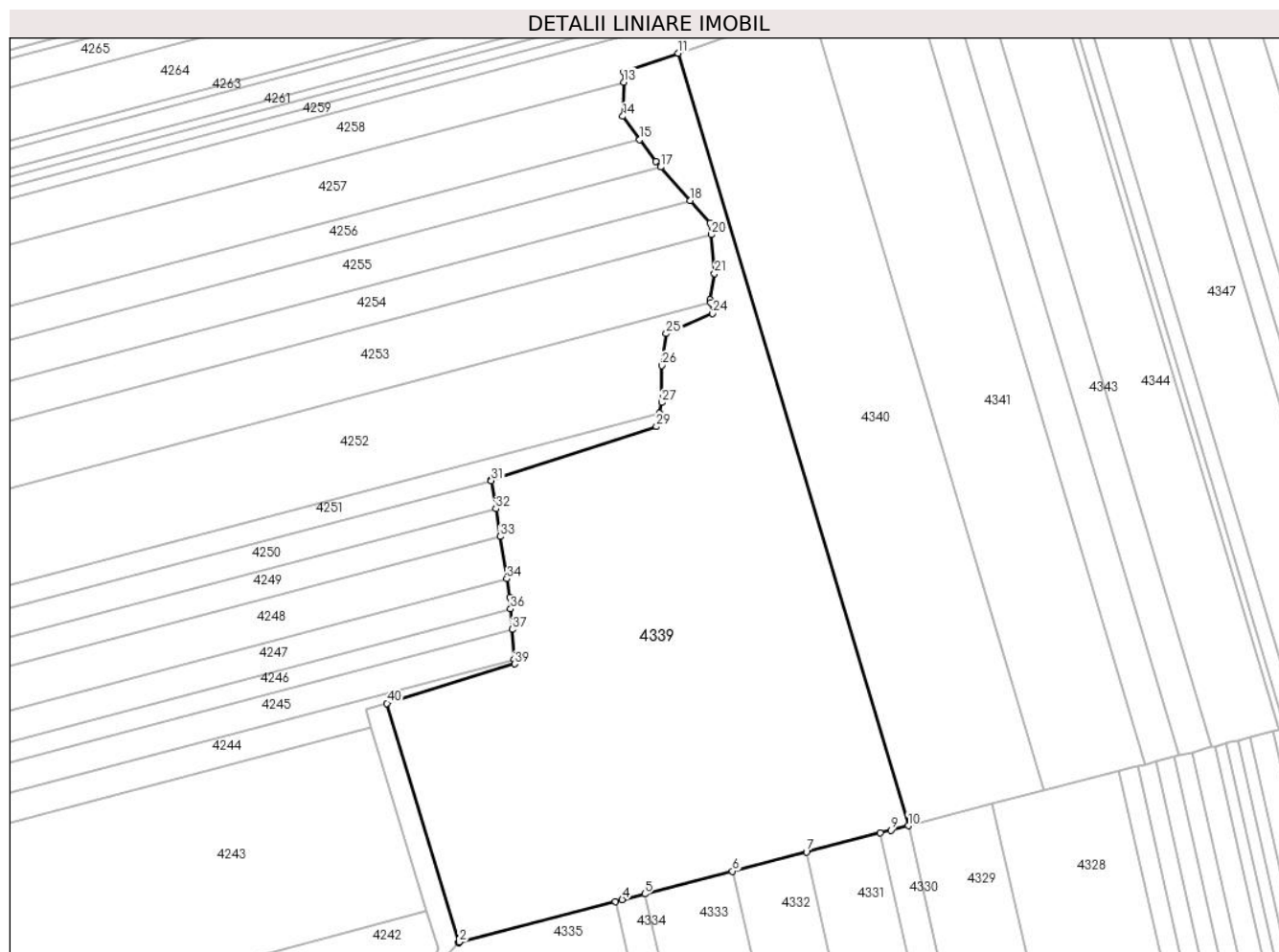
Inscrieri privind dezmembramintele dreptului de proprietate, drepturi reale de garanție și sarcini	Referințe
NU SUNT	

Anexa Nr. 1 La Partea I

Teren

Nr cadastral	Suprafața (mp)*	Observații / Referințe
82761	35.000	

* Suprafața este determinată în planul de proiecție Stereo 70.



Date referitoare la teren

Crt	Categorie folosință	Intravilan	Suprafața (mp)	Tarla	Parcelă	Nr. topo	Observații / Referințe
1	padure	NU	35.000	9	104	-	

Lungime Segmente

1) Valorile lungimilor segmentelor sunt obținute din proiecție în plan.

Punct început	X / Y	Punct sfârșit	X / Y	Lungime segment (** (m)	Punct început	X / Y	Punct sfârșit	X / Y	Lungime segment (** (m)
1	482.544,204 345.128,43	2	482.544,534 345.128,784	0.484	2	482.544,534 345.128,784	3	482.609,944 345.145,697	67.561
3	482.609,944 345.145,697	4	482.612,835 345.146,444	2.986	4	482.612,835 345.146,444	5	482.622,261 345.148,881	9.736
5	482.622,261 345.148,881	6	482.659,093 345.158,404	38.043	6	482.659,093 345.158,404	7	482.689,995 345.166,394	31.918
7	482.689,995 345.166,394	8	482.720,982 345.174,406	32.006	8	482.720,982 345.174,406	9	482.725,324 345.175,529	4.485
9	482.725,324 345.175,529	10	482.732,705 345.177,438	7.624	10	482.732,705 345.177,438	11	482.636,315 345.500,755	337.379

Punct început	X / Y	Punct sfârșit	X / Y	Lungime segment (** (m))
11	482.636,315 345.500,755	12	482.613,64 345.492,897	23.998
13	482.613,515 345.488,671	14	482.613,096 345.474,37	14.307
15	482.620,207 345.464,617	16	482.626,924 345.455,404	11.402
17	482.628,948 345.453,116	18	482.641,346 345.439,103	18.71
19	482.649,724 345.429,634	20	482.650,141 345.424,775	4.877
21	482.651,532 345.408,556	22	482.649,739 345.397,662	11.041
23	482.649,947 345.396,43	24	482.650,734 345.391,772	4.724
25	482.631,275 345.383,365	26	482.629,4 345.370,036	13.46
27	482.629,357 345.354,554	28	482.628,377 345.350,055	4.604
29	482.627,159 345.344,461	30	482.557,928 345.322,265	72.702
31	482.557,996 345.321,832	32	482.559,861 345.310,083	11.896
33	482.561,7 345.298,488	34	482.564,516 345.280,745	17.965
35	482.565,736 345.273,054	36	482.566,101 345.268,172	4.896
37	482.566,743 345.259,592	38	482.567,678 345.247,092	12.535
39	482.567,825 345.245,129	40	482.514,322 345.228,661	55.98

Punct început	X / Y	Punct sfârșit	X / Y	Lungime segment (** (m))
12	482.613,64 345.492,897	13	482.613,515 345.488,671	4.228
14	482.613,096 345.474,37	15	482.620,207 345.464,617	12.07
16	482.626,924 345.455,404	17	482.628,948 345.453,116	3.055
18	482.641,346 345.439,103	19	482.649,724 345.429,634	12.643
20	482.650,141 345.424,775	21	482.651,532 345.408,556	16.279
22	482.649,739 345.397,662	23	482.649,947 345.396,43	1.249
24	482.650,734 345.391,772	25	482.631,275 345.383,365	21.197
26	482.629,4 345.370,036	27	482.629,357 345.354,554	15.482
28	482.628,377 345.350,055	29	482.627,159 345.344,461	5.725
30	482.557,928 345.322,265	31	482.557,996 345.321,832	0.438
32	482.559,861 345.310,083	33	482.561,7 345.298,488	11.74
34	482.564,516 345.280,745	35	482.565,736 345.273,054	7.787
36	482.566,101 345.268,172	37	482.566,743 345.259,592	8.604
38	482.567,678 345.247,092	39	482.567,825 345.245,129	1.968
40	482.514,322 345.228,661	1	482.544,204 345.128,43	104.591

** Lungimile segmentelor sunt determinate în planul de proiecție Stereo 70 și sunt rotunjite la 1 milimetru.

*** Distanța dintre puncte este formată din segmente cumulate ce sunt mai mici decât valoarea 1 milimetru.

**DATE DESPRE IMOBILUL NR. 4340**

Oficiul de Cadastru și Publicitate Imobiliară ARGES
Biroul de Cadastru și Publicitate Imobiliară Costesti

A. Partea I. Descrierea imobilului

TEREN Extravilan

Adresa: Jud. Arges, Tarla 9, Parcela 104, lot 1

Nr. Crt	Nr cadastral Nr. topografic	Suprafața* (mp)	Observații / Referințe
A1	82760	20.000	Sector cadastral:7 Teren neimprejmuit;

B. Partea II. Proprietari și acte

Inscrieri privitoare la dreptul de proprietate și alte drepturi reale		Referințe
19728 / 16/09/2022		
Act Administrativ nr. 4405, din 10/10/2003 emis de CJPSDPAT ARGES (act administrativ nr 4415 din 10.12.2018, emis de PRIMARIA STOLNICI;act administrativ nr 4413 din 10.12.2018, emis de PRIMARIA STOLNICI);		
B2	Intabulare, drept de PROPRIETATE, dobandit prin Lege, cota actuala 1/1, cota initiala 1/1 1) DUMITRASCU ION CRISTIAN <i>OBSERVATII: pozitie transcrisa din CF 81927/Stolnici, inscrisa prin incheierea nr. 91 din 04/01/2019;</i>	A1

C. Partea III. SARCINI .

Inscrieri privind dezmembramintele dreptului de proprietate, drepturi reale de garanție și sarcini	Referințe
NU SUNT	

Anexa Nr. 1 La Partea I

Teren

Nr cadastral	Suprafața (mp)*	Observații / Referințe
82760	20.000	

* Suprafața este determinată în planul de proiecție Stereo 70.



Date referitoare la teren

Crt	Categorie folosință	Intravilan	Suprafața (mp)	Tarla	Parcelă	Nr. topo	Observații / Referințe
1	padure	NU	20.000	9	104	-	

Lungime Segmente

1) Valorile lungimilor segmentelor sunt obținute din proiecție în plan.

Punct început	X / Y	Punct sfârșit	X / Y	Lungime segment (** (m)
1	482.732,705 345.177,438	2	482.732,725 345.177,443	0.021
2	482.732,725 345.177,443	3	482.737,207 345.178,602	4.629
3	482.737,207 345.178,602	4	482.767,972 345.186,557	31.777
4	482.767,972 345.186,557	5	482.789,704 345.192,176	22.447
5	482.789,704 345.192,176	6	482.691,865 345.520,354	342.452

Punct început	X / Y	Punct sfârșit	X / Y	Lungime segment (** (m)
6	482.691,865 345.520,354	7	482.684,075 345.517,765	8.209
7	482.684,075 345.517,765	8	482.654,895 345.507,268	31.011
8	482.654,895 345.507,268	9	482.649,309 345.505,258	5.937
9	482.649,309 345.505,258	10	482.636,315 345.500,755	13.752
10	482.636,315 345.500,755	1	482.732,705 345.177,438	337.379

** Lungimile segmentelor sunt determinate în planul de proiecție Stereo 70 și sunt rotunjite la 1 milimetru.

*** Distanța dintre puncte este formată din segmente cumulate ce sunt mai mici decât valoarea 1 milimetru.

**DATE DESPRE IMOBILUL NR. 4341**

Oficiul de Cadastru și Publicitate Imobiliară ARGES
Biroul de Cadastru și Publicitate Imobiliară Costesti

A. Partea I. Descrierea imobilului

TEREN Extravilan

Adresa: Jud. Arges

Nr. Crt	Nr cadastral Nr. topografic	Suprafața* (mp)	Observații / Referințe
A1		15.000	Sector cadastral:7 Teren neimprejmuit;

B. Partea II. Proprietari și acte

Inscrieri privitoare la dreptul de proprietate și alte drepturi reale	Referințe
/	
Act Administrativ nr. 4848, din 27/11/2003 emis de CJPSDPAT ARGES (Certificat de deces nr.837 din data de 31.03.2022 emis de DPEP PITESTI);	
B1	A1
Intabulare, drept de PROPRIETATE, dobandit prin Lege, cota actuala 1/1, cota initiala 1/1	
1) MARINESCU CORNELIU DEFUNCT:Da	
2) MATEI STELUTA , lipsă CNP	

C. Partea III. SARCINI .

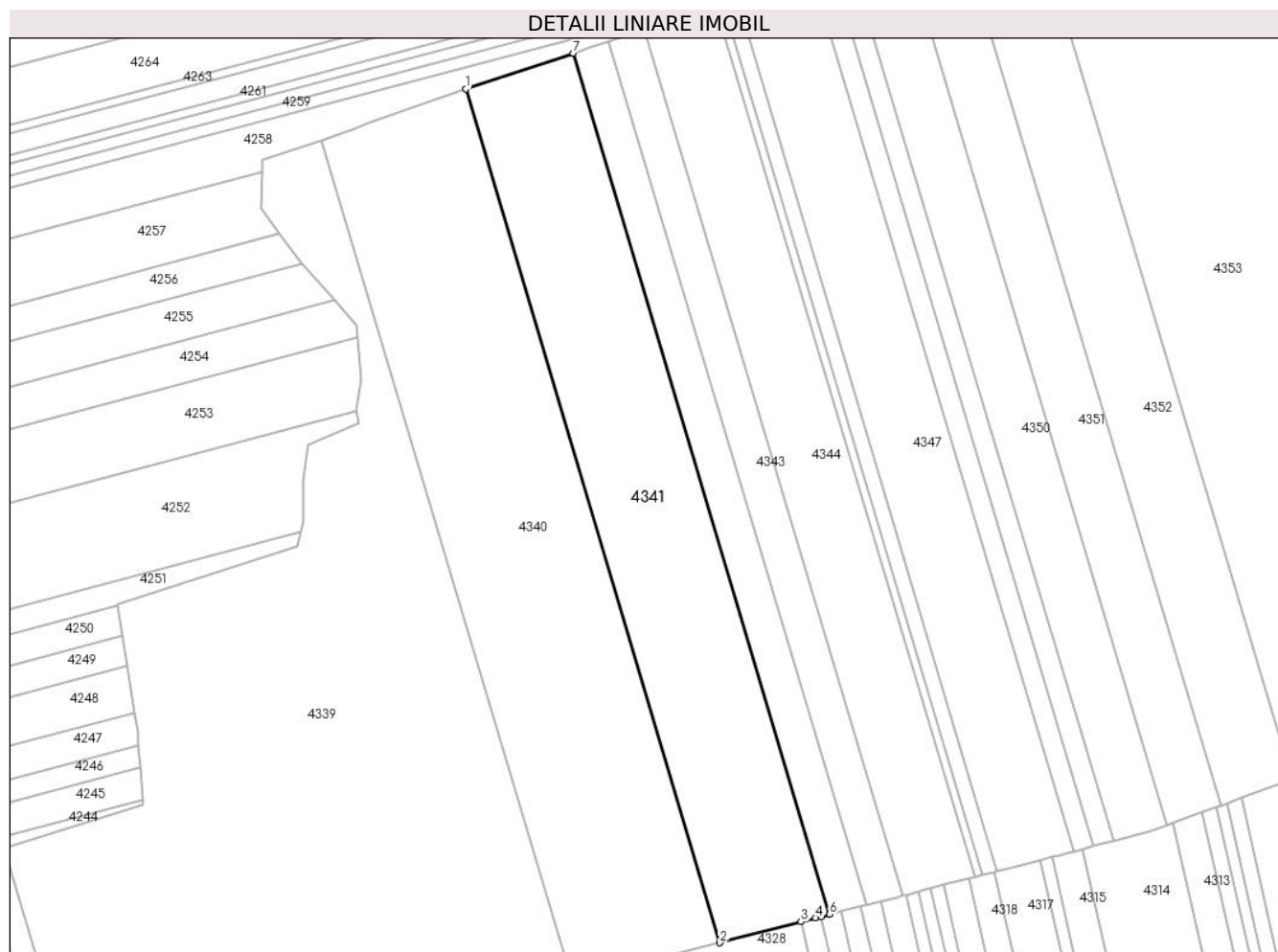
Inscrieri privind dezmembramintele dreptului de proprietate, drepturi reale de garanție și sarcini	Referințe
NU SUNT	

Anexa Nr. 1 La Partea I

Teren

Nr cadastral	Suprafața (mp)*	Observații / Referințe
	15.000	

* Suprafața este determinată în planul de proiecție Stereo 70.



Date referitoare la teren

Crt	Categorie folosință	Intravilan	Suprafața (mp)	Tarla	Parcelă	Nr. topo	Observații / Referințe
1	padure	NU	15.000	9	104	-	(UP I, UA 87)

Lungime Segmente

1) Valorile lungimilor segmentelor sunt obținute din proiecție în plan.

Punct început	X / Y	Punct sfârșit	X / Y	Lungime segment (** (m)
1	482.691,865 345.520,354	2	482.789,704 345.192,176	342.452
2	482.789,704 345.192,176	3	482.820,917 345.200,246	32.239
3	482.820,917 345.200,246	4	482.826,572 345.201,709	5.841
4	482.826,572 345.201,709	5	482.828,694 345.202,257	2.192
5	482.828,694 345.202,257	6	482.831,958 345.203,101	3.371

Punct început	X / Y	Punct sfârșit	X / Y	Lungime segment (** (m)
6	482.831,958 345.203,101	7	482.733,273 345.534,114	345.41
7	482.733,273 345.534,114	1	482.691,865 345.520,354	43.634

** Lungimile segmentelor sunt determinate în planul de proiecție Stereo 70 și sunt rotunjite la 1 milimetru.

*** Distanța dintre puncte este formată din segmente cumulate ce sunt mai mici decât valoarea 1 milimetru.

**DATE DESPRE IMOBILUL NR. 4342**

Oficiul de Cadastru și Publicitate Imobiliară ARGES
Biroul de Cadastru și Publicitate Imobiliară Costesti

A. Partea I. Descrierea imobilului

TEREN Extravilan

Adresa: Jud. Arges

Nr. Crt	Nr cadastral Nr. topografic	Suprafața* (mp)	Observații / Referințe
A1		5.000	Sector cadastral:7 Teren neimprejmuit;

B. Partea II. Proprietari și acte

Inscrieri privitoare la dreptul de proprietate și alte drepturi reale		Referințe
/		
Act Administrativ nr. 4846, din 27/11/2003 emis de CJPSDPAT ARGES (Certificat de deces nr.220 din data de 11.10.2017 emis de Primaria Oras Stefanesti);		
B1	Intabulare, drept de PROPRIETATE, dobandit prin Lege, cota actuala 1/1, cota initiala 1/1 1) ANGELESCU ILIE DEFUNCT:Da	A1

C. Partea III. SARCINI .

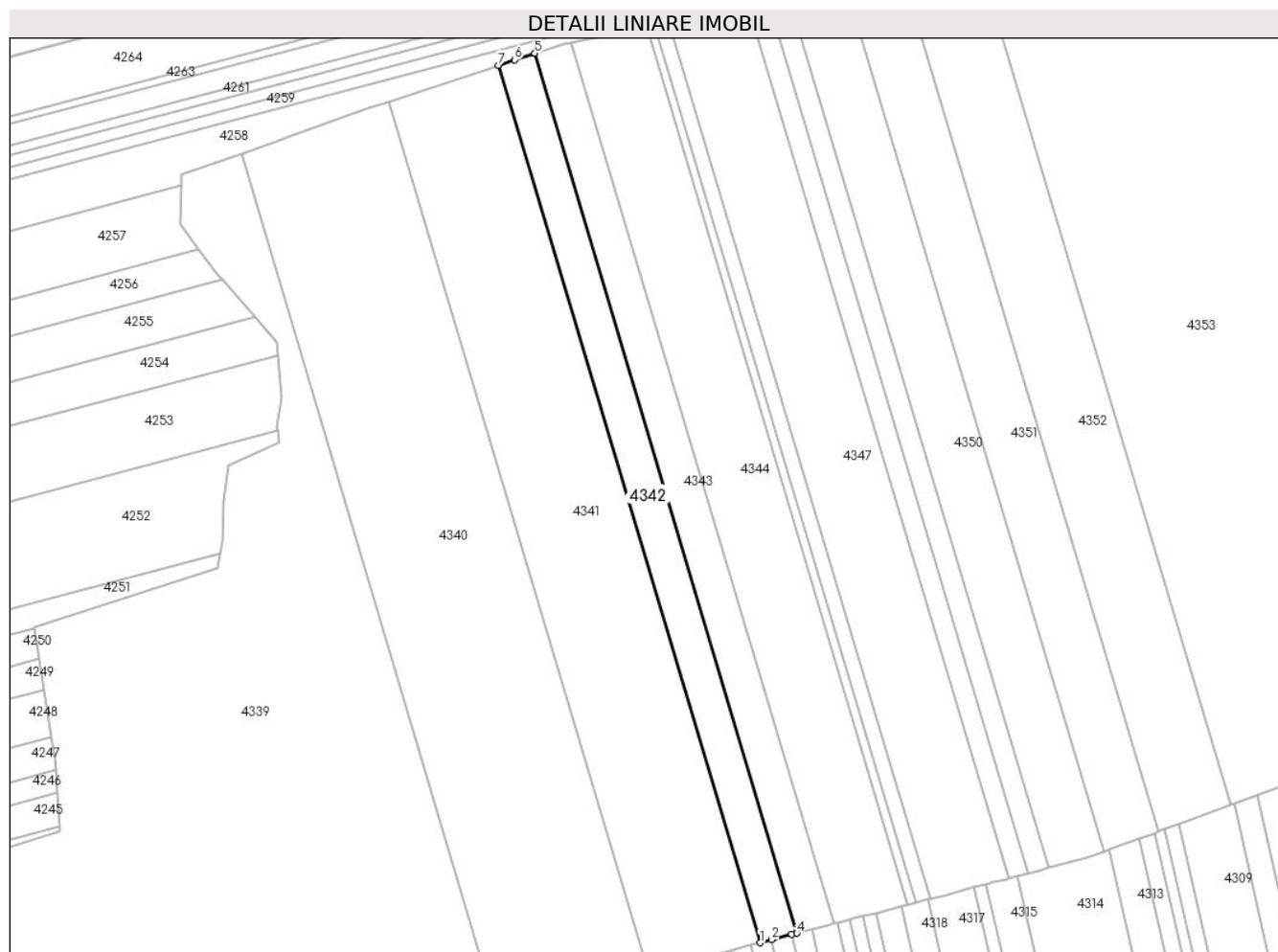
Inscrieri privind dezmembramintele dreptului de proprietate, drepturi reale de garanție și sarcini	Referințe
NU SUNT	

Anexa Nr. 1 La Partea I

Teren

Nr cadastral	Suprafața (mp)*	Observații / Referințe
	5.000	

* Suprafața este determinată în planul de proiecție Stereo 70.



Date referitoare la teren

Crt	Categorie folosință	Intravilan	Suprafața (mp)	Tarla	Parcelă	Nr. topo	Observații / Referințe
1	padure	NU	5.000	9	109	-	(UP I, UA 87)

Lungime Segmente

1) Valorile lungimilor segmentelor sunt obținute din proiecție în plan.

Punct început	X / Y	Punct sfârșit	X / Y	Lungime segment (** (m)
1	482.831,958 345.203,101	2	482.836,475 345.204,269	4.666
2	482.836,475 345.204,269	3	482.844,019 345.206,22	7.792
3	482.844,019 345.206,22	4	482.845,963 345.206,722	2.008
4	482.845,963 345.206,722	5	482.747,019 345.538,606	346.319
5	482.747,019 345.538,606	6	482.739,424 345.536,158	7.98

Punct început	X / Y	Punct sfârșit	X / Y	Lungime segment (** (m)
6	482.739,424 345.536,158	7	482.733,273 345.534,114	6.482
7	482.733,273 345.534,114	1	482.831,958 345.203,101	345.41

** Lungimile segmentelor sunt determinate în planul de proiecție Stereo 70 și sunt rotunjite la 1 milimetru.

*** Distanța dintre puncte este formată din segmente cumulate ce sunt mai mici decât valoarea 1 milimetru.

**DATE DESPRE IMOBILUL NR. 4343**

Oficiul de Cadastru și Publicitate Imobiliară ARGES
Biroul de Cadastru și Publicitate Imobiliară Costesti

A. Partea I. Descrierea imobilului

TEREN Extravilan

Adresa: Jud. Arges

Nr. Crt	Nr cadastral Nr. topografic	Suprafața* (mp)	Observații / Referințe
A1		5.000	Sector cadastral:7 Teren neimprejmuit;

B. Partea II. Proprietari și acte

Inscrieri privitoare la dreptul de proprietate și alte drepturi reale	Referințe
/	
Act Administrativ nr. 4812, din 27/11/2003 emis de CJPSDPAT ARGES;	
B1	A1
Intabulare, drept de PROPRIETATE, dobandit prin Lege, cota actuala 1/1, cota initiala 1/1	
1) MARINESCU VALERIU, lipsă CNP	

C. Partea III. SARCINI .

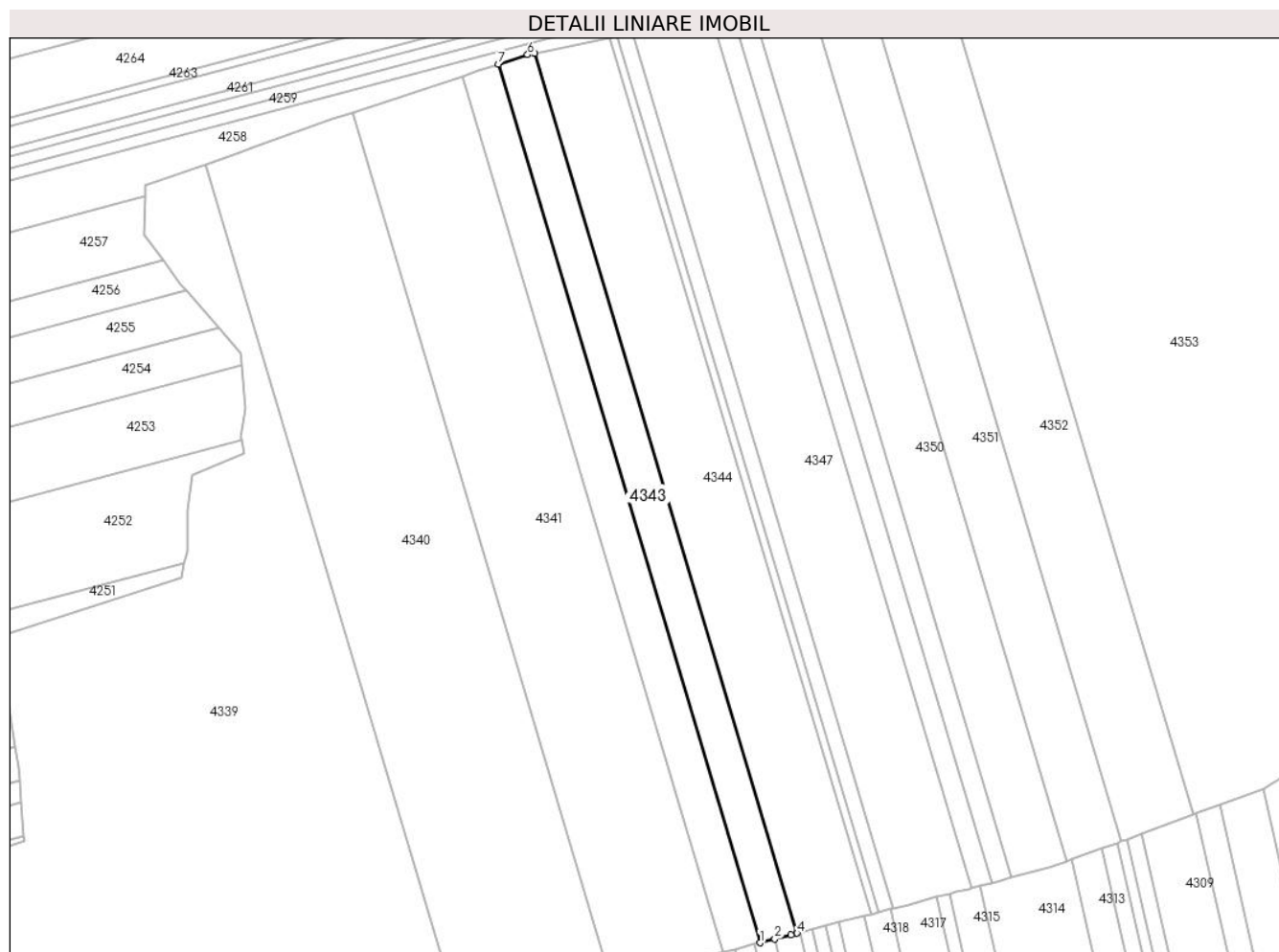
Inscrieri privind dezmembramintele dreptului de proprietate, drepturi reale de garanție și sarcini	Referințe
NU SUNT	

Anexa Nr. 1 La Partea I

Teren

Nr cadastral	Suprafața (mp)*	Observații / Referințe
	5.000	

* Suprafața este determinată în planul de proiecție Stereo 70.



Date referitoare la teren

Crt	Categorie folosință	Intravilan	Suprafața (mp)	Tarla	Parcelă	Nr. topo	Observații / Referințe
1	padure	NU	5.000	9	104	-	(UP I, UA 87)

Lungime Segmente

1) Valorile lungimilor segmentelor sunt obținute din proiecție în plan.

Punct început	X / Y	Punct sfârșit	X / Y	Lungime segment (** (m)
1	482.845,963 345.206,722	2	482.851,557 345.208,169	5.778
2	482.851,557 345.208,169	3	482.857,621 345.209,736	6.263
3	482.857,621 345.209,736	4	482.859,934 345.210,335	2.389
4	482.859,934 345.210,335	5	482.760,833 345.542,745	346.868
5	482.760,833 345.542,745	6	482.758,087 345.542,173	2.805

Punct început	X / Y	Punct sfârșit	X / Y	Lungime segment (** (m)
6	482.758,087 345.542,173	7	482.747,019 345.538,606	11.629
7	482.747,019 345.538,606	1	482.845,963 345.206,722	346.319

** Lungimile segmentelor sunt determinate în planul de proiecție Stereo 70 și sunt rotunjite la 1 milimetru.

*** Distanța dintre puncte este formată din segmente cumulate ce sunt mai mici decât valoarea 1 milimetru.

**DATE DESPRE IMOBILUL NR. 4344**

Oficiul de Cadastru și Publicitate Imobiliară ARGES
Biroul de Cadastru și Publicitate Imobiliară Costesti

A. Partea I. Descrierea imobilului

TEREN Extravilan

Adresa: Jud. Arges

Nr. Crt	Nr cadastral Nr. topografic	Suprafața* (mp)	Observații / Referințe
A1		10.000	Sector cadastral:7 Teren neimprejmuit;

B. Partea II. Proprietari și acte

Inscrieri privitoare la dreptul de proprietate și alte drepturi reale	Referințe
/	
Act Administrativ nr. 4857, din 03/12/2003 emis de CJPSDPAT ARGES;	
B1	A1
Intabulare, drept de PROPRIETATE, dobandit prin Lege, cota actuala 1/1, cota initiala 1/1	
1) POPA I MANEA, lipsă CNP	

C. Partea III. SARCINI .

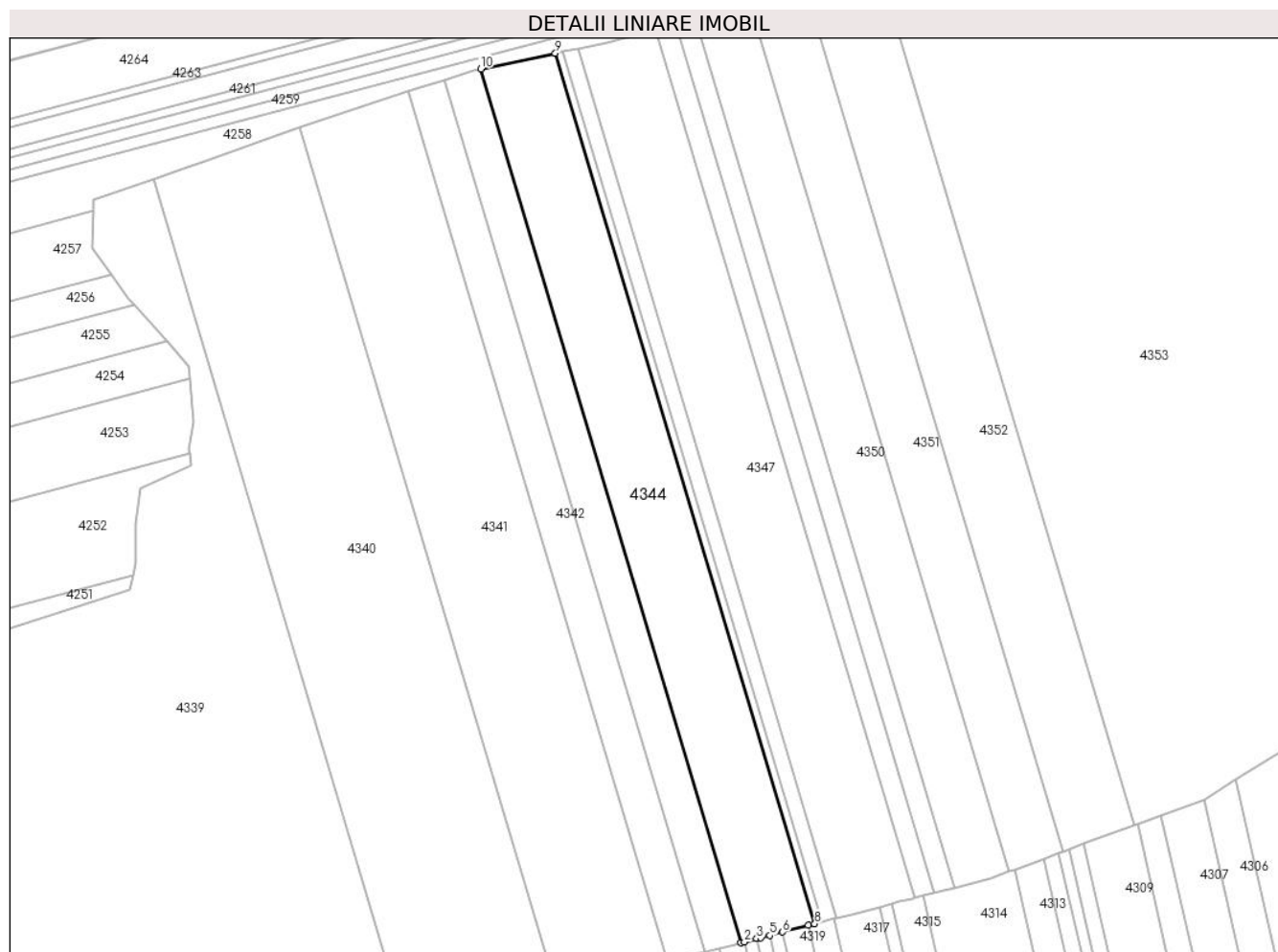
Inscrieri privind dezmembramintele dreptului de proprietate, drepturi reale de garanție și sarcini	Referințe
NU SUNT	

Anexa Nr. 1 La Partea I

Teren

Nr cadastral	Suprafața (mp)*	Observații / Referințe
	10.000	

* Suprafața este determinată în planul de proiecție Stereo 70.



Date referitoare la teren

Crt	Categorie folosință	Intravilan	Suprafața (mp)	Tarla	Parcelă	Nr. topo	Observații / Referințe
1	padure	NU	10.000	9	109	-	(UP I, UA 87)

Lungime Segmente

1) Valorile lungimilor segmentelor sunt obținute din proiecție în plan.

Punct început	X / Y	Punct sfârșit	X / Y	Lungime segment (** (m)
1	482.859,934 345.210,335	2	482.861,208 345.210,664	1.316
2	482.861,208 345.210,664	3	482.865,912 345.211,88	4.859
3	482.865,912 345.211,88	4	482.867,418 345.212,27	1.556
4	482.867,418 345.212,27	5	482.870,809 345.213,147	3.503
5	482.870,809 345.213,147	6	482.875,704 345.214,412	5.056

Punct început	X / Y	Punct sfârșit	X / Y	Lungime segment (** (m)
6	482.875,704 345.214,412	7	482.885,488 345.216,942	10.106
7	482.885,488 345.216,942	8	482.887,92 345.217,571	2.512
8	482.887,92 345.217,571	9	482.789,214 345.548,655	345.484
9	482.789,214 345.548,655	10	482.760,833 345.542,745	28.99
10	482.760,833 345.542,745	1	482.859,934 345.210,335	346.868

** Lungimile segmentelor sunt determinate în planul de proiecție Stereo 70 și sunt rotunjite la 1 milimetru.

*** Distanța dintre puncte este formată din segmente cumulate ce sunt mai mici decât valoarea 1 milimetru.

**DATE DESPRE IMOBILUL NR. 4345**

Oficiul de Cadastru și Publicitate Imobiliară ARGES
Biroul de Cadastru și Publicitate Imobiliară Costesti

A. Partea I. Descrierea imobilului

TEREN Extravilan

Adresa: Jud. Arges

Nr. Crt	Nr cadastral Nr. topografic	Suprafața* (mp)	Observații / Referințe
A1		1.000	Sector cadastral:7 Teren neimprejmuit;

B. Partea II. Proprietari și acte

Inscrieri privitoare la dreptul de proprietate și alte drepturi reale	Referințe
/	
Act Administrativ nr. 4841, din 27/11/2003 emis de CJPSDPAT ARGES;	
B1	A1
Intabulare, drept de PROPRIETATE, dobandit prin Lege, cota actuala 1/1, cota initiala 1/1	
1) IONESCU DUMITRU, lipsă CNP	
2) POPESCU ALEXANDRINA, lipsă CNP	

C. Partea III. SARCINI .

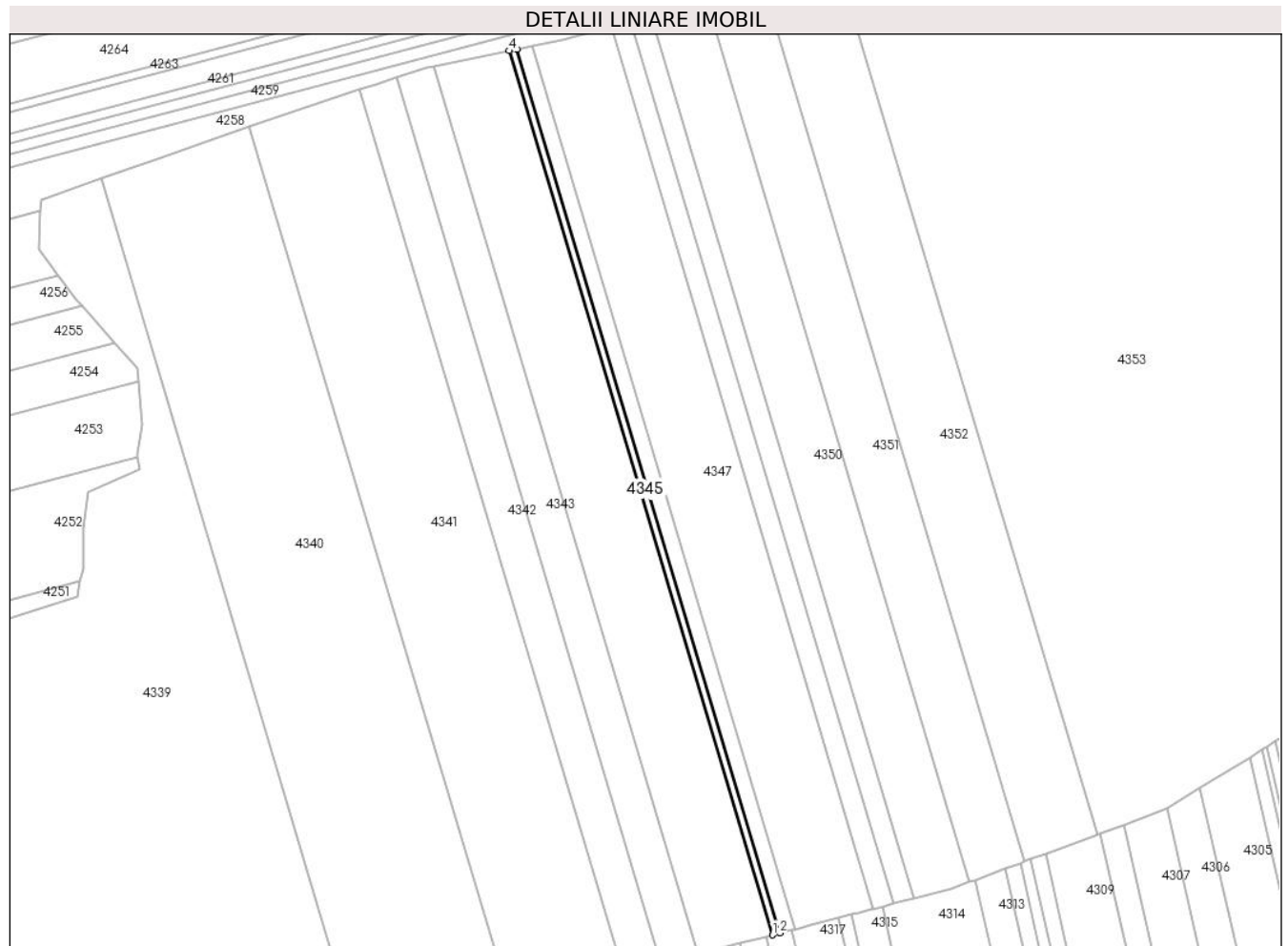
Inscrieri privind dezmembramintele dreptului de proprietate, drepturi reale de garanție și sarcini	Referințe
NU SUNT	

Anexa Nr. 1 La Partea I

Teren

Nr cadastral	Suprafața (mp)*	Observații / Referințe
	1.000	

* Suprafața este determinată în planul de proiecție Stereo 70.



Date referitoare la teren

Crt	Categorie folosință	Intra vilan	Suprafața (mp)	Tarla	Parcelă	Nr. topo	Observații / Referințe
1	padure	NU	1.000	9	104	-	(UP I, UA 87)

Lungime Segmente

1) Valorile lungimilor segmentelor sunt obținute din proiecție în plan.

Punct început	X / Y	Punct sfârșit	X / Y	Lungime segment (** (m)
1	482.887,92 345.217,571	2	482.890,725 345.218,296	2.897
2	482.890,725 345.218,296	3	482.792,058 345.549,248	345.347
3	482.792,058 345.549,248	4	482.789,214 345.548,655	2.905
4	482.789,214 345.548,655	1	482.887,92 345.217,571	345.484

** Lungimile segmentelor sunt determinate în planul de proiecție Stereo 70 și sunt rotunjite la 1 milimetru.

***** Distanţa dintre puncte este formată din segmente cumulate ce sunt mai mici decât valoarea 1 milimetru.**

**DATE DESPRE IMOBILUL NR. 4346**

Oficiul de Cadastru și Publicitate Imobiliară ARGES
Biroul de Cadastru și Publicitate Imobiliară Costesti

A. Partea I. Descrierea imobilului

TEREN Extravilan

Adresa: Jud. Arges

Nr. Crt	Nr cadastral Nr. topografic	Suprafața* (mp)	Observații / Referințe
A1	81665	2.000	Sector cadastral:7 Teren neimprejmuit;

B. Partea II. Proprietari și acte

Inscrieri privitoare la dreptul de proprietate și alte drepturi reale		Referințe
10539 / 08/09/2017		
Act Notarial nr. 25, din 13/06/2017 emis de BIN ELENA CAPALNAS (act notarial nr 16 din 04.05.2017, emis de BIN BOCANCEA CARMEN;act administrativ nr 5182 din 10.10.2017, emis de PRIMARIA STOLNICI);		
B1	Intabulare, drept de PROPRIETATEbun propriu, dobandit prin Succesiune, cota actuala 1/3, cota initiala 1/3 1) BURCIU IRINA	A1
B2	Intabulare, drept de PROPRIETATEbun propriu, dobandit prin Succesiune, cota actuala 1/3, cota initiala 1/3 1) BURCIU VICTOR	A1
B3	Intabulare, drept de PROPRIETATEbun propriu, dobandit prin Succesiune, cota actuala 1/3, cota initiala 1/3 1) DIACONU AURICA	A1

C. Partea III. SARCINI .

Inscrieri privind dezmembramintele dreptului de proprietate, drepturi reale de garanție și sarcini	Referințe
NU SUNT	

Anexa Nr. 1 La Partea I

Teren

Nr cadastral	Suprafața (mp)*	Observații / Referințe
81665	2.000	

* Suprafața este determinată în planul de proiecție Stereo 70.



Date referitoare la teren

Crt	Categorie folosință	Intra vilan	Suprafața (mp)	Tarla	Parcelă	Nr. topo	Observații / Referințe
1	padure	NU	2.000	9	104	-	(UP I, UA 87)

Lungime Segmente

1) Valorile lungimilor segmentelor sunt obținute din proiecție în plan.

Punct început	X / Y	Punct sfârșit	X / Y	Lungime segment (** (m)
1	482.890,725 345.218,296	2	482.895,263 345.219,469	4.687
2	482.895,263 345.219,469	3	482.896,338 345.219,747	1.11
3	482.896,338 345.219,747	4	482.797,751 345.550,433	345.069
4	482.797,751 345.550,433	5	482.792,058 345.549,248	5.815
5	482.792,058 345.549,248	1	482.890,725 345.218,296	345.347

**** Lungimile segmentelor sunt determinate în planul de proiecție Stereo 70 și sunt rotunjite la 1 milimetru.**

***** Distanța dintre puncte este formată din segmente cumulate ce sunt mai mici decât valoarea 1 milimetru.**

**DATE DESPRE IMOBILUL NR. 4347**

Oficiul de Cadastru și Publicitate Imobiliară ARGES
Biroul de Cadastru și Publicitate Imobiliară Costesti

A. Partea I. Descrierea imobilului

TEREN Extravilan

Adresa: Jud. Arges

Nr. Crt	Nr cadastral Nr. topografic	Suprafața* (mp)	Observații / Referințe
A1		10.500	Sector cadastral:7 Teren neimprejmuit;

B. Partea II. Proprietari și acte

Inscrieri privitoare la dreptul de proprietate și alte drepturi reale	Referințe
/	
Act Administrativ nr. 4845, din 27/11/2003 emis de CJPSDPAT ARGES (Certificat de deces nr.7 din data de 10.01.2014 emis de primăria comunei Stolnici; Certificat de deces nr.248 din data de 07.03.2005 emis de primăria municipiului Pitesti);	
B1	A1
Intabulare, drept de PROPRIETATE, dobandit prin Lege, cota actuala 1/1, cota initiala 1/1	
1) GHEBARU ION DEFUNCT:Da	
2) GHEBARU DUMITRU DEFUNCT:Da	

C. Partea III. SARCINI .

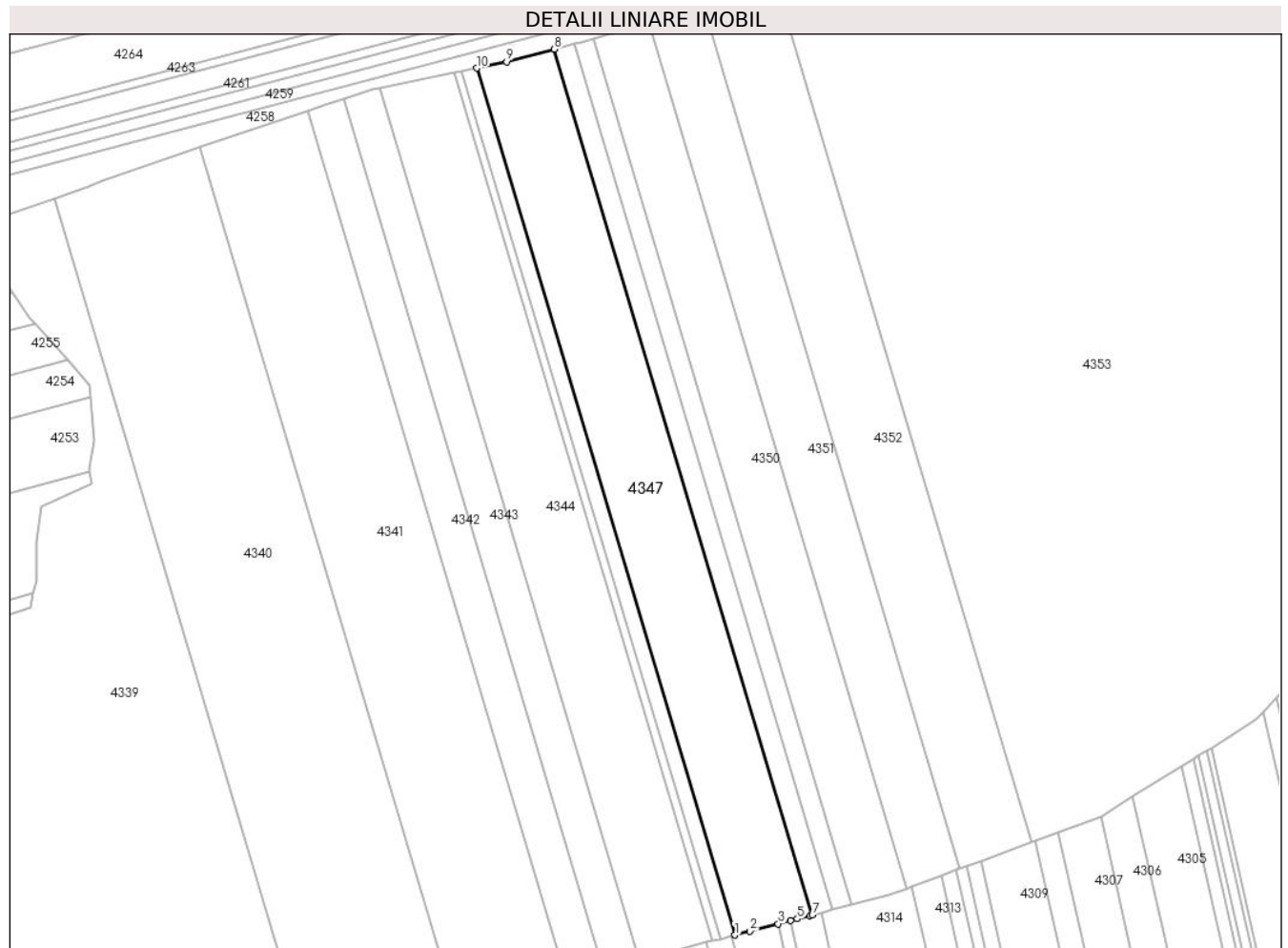
Inscrieri privind dezmembramintele dreptului de proprietate, drepturi reale de garanție și sarcini	Referințe
NU SUNT	

Anexa Nr. 1 La Partea I

Teren

Nr cadastral	Suprafața (mp)*	Observații / Referințe
	10.500	

* Suprafața este determinată în planul de proiecție Stereo 70.



Date referitoare la teren

Crt	Categorie folosință	Intravilan	Suprafața (mp)	Tarla	Parcelă	Nr. topo	Observații / Referințe
1	padure	NU	10.500	9	104	-	(UP I, UA 87)

Lungime Segmente

1) Valorile lungimilor segmentelor sunt obținute din proiecție în plan.

Punct început	X / Y	Punct sfârșit	X / Y	Lungime segment (** (m)
1	482.896,338 345.219,747	2	482.902,138 345.221,247	5.991
2	482.902,138 345.221,247	3	482.912,831 345.224,012	11.045
3	482.912,831 345.224,012	4	482.917,511 345.225,222	4.834
4	482.917,511 345.225,222	5	482.920,162 345.225,907	2.738
5	482.920,162 345.225,907	6	482.924,976 345.227,152	4.972

Punct început	X / Y	Punct sfârșit	X / Y	Lungime segment (** (m)
6	482.924,976 345.227,152	7	482.925,853 345.227,379	0.906
7	482.925,853 345.227,379	8	482.827,397 345.557,627	344.612
8	482.827,397 345.557,627	9	482.809,188 345.552,815	18.834
9	482.809,188 345.552,815	10	482.797,751 345.550,433	11.682
10	482.797,751 345.550,433	1	482.896,338 345.219,747	345.069

** Lungimile segmentelor sunt determinate în planul de proiecție Stereo 70 și sunt rotunjite la 1 milimetru.

*** Distanța dintre puncte este formată din segmente cumulate ce sunt mai mici decât valoarea 1 milimetru.

**DATE DESPRE IMOBILUL NR. 4348**

Oficiul de Cadastru și Publicitate Imobiliară ARGES
Biroul de Cadastru și Publicitate Imobiliară Costesti

A. Partea I. Descrierea imobilului

TEREN Extravilan

Adresa: Jud. Arges

Nr. Crt	Nr cadastral Nr. topografic	Suprafața* (mp)	Observații / Referințe
A1	84513	2.700	Sector cadastral:7 Teren neimprejmuit;

B. Partea II. Proprietari și acte

Inscrieri privitoare la dreptul de proprietate și alte drepturi reale		Referințe
26794 / 02/10/2023		
Act Notarial nr. 105, din 21/03/2023 emis de BIN CARMEN GRECU (CM105 ; act notarial nr 104 din 21.03.2023, emis de BIN CARMEN GRECU;act administrativ nr 3914 din 22.06.2023, emis de PRIMĂRIA COMUNEI STOLNICI;act notarial nr 103 din 21.03.2023, emis de BIN CARMEN GRECU;act administrativ nr 3915 din 22.06.2023, emis de PRIMĂRIA COMUNEI STOLNICI);		
B2	Intabulare, drept de PROPRIETATE, bun propriu, dobandit prin Succesiune, cota actuala 1/2, cota initiala 1/2 1) TEACĂ ȘTEFAN <i>OBSERVATII: pozitie transcrisa din CF 84482/Stolnici, inscrisa prin incheierea nr. 18025 din 23/06/2023;</i>	A1
26800 / 02/10/2023		
Act Notarial nr. 1911, din 22/09/2023 emis de Grecu Carmen;		
B6	Intabulare, drept de PROPRIETATE, bun propriu, dobandit prin lesire Din Indiviziune, cota actuala 4/8, cota initiala 4/8 1) TEACĂ ȘTEFAN	A1

C. Partea III. SARCINI .

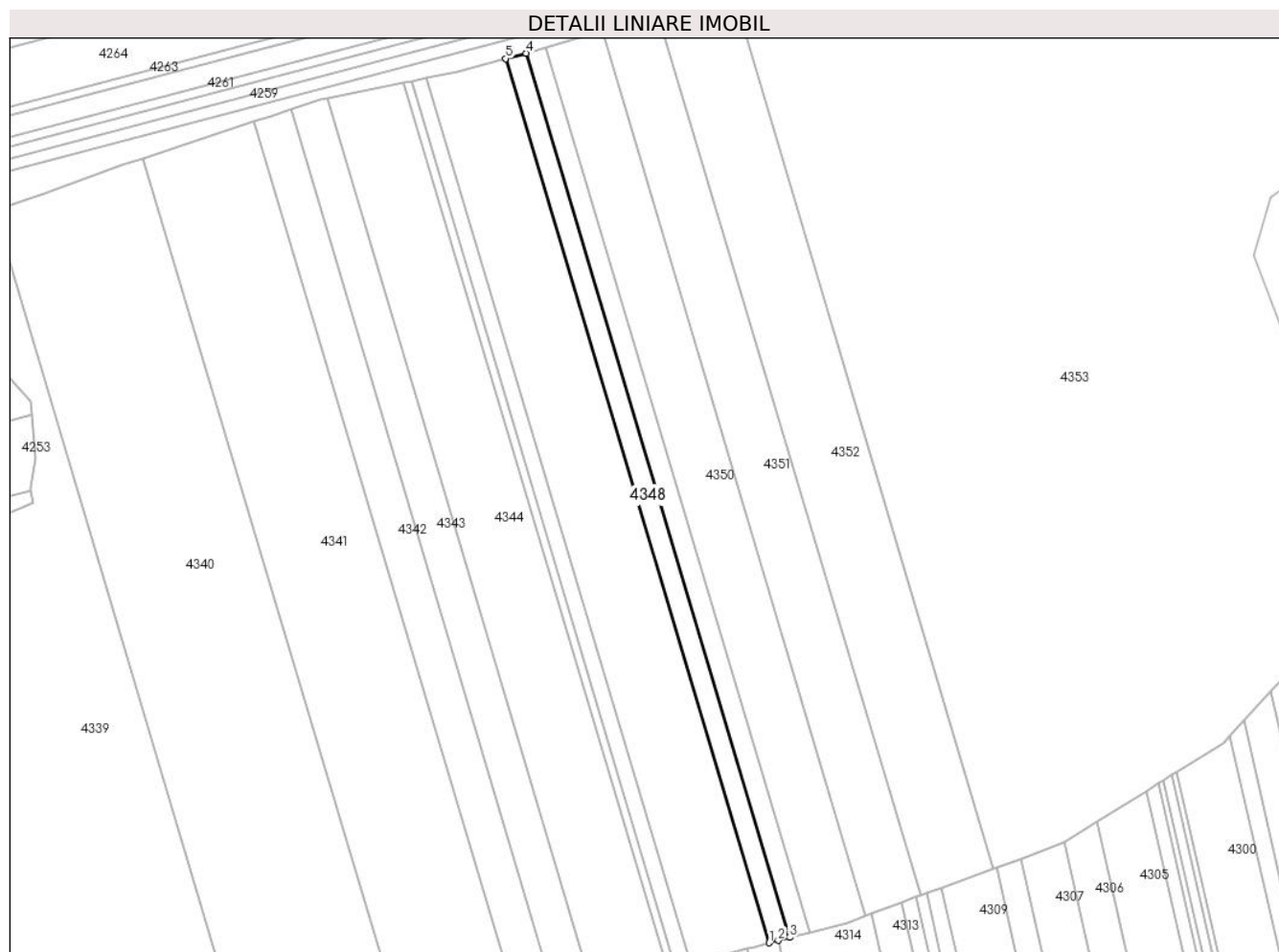
Inscrieri privind dezmembramintele dreptului de proprietate, drepturi reale de garanție și sarcini	Referințe
NU SUNT	

Anexa Nr. 1 La Partea I

Teren

Nr cadastral	Suprafața (mp)*	Observații / Referințe
84513	2.700	

* Suprafața este determinată în planul de proiecție Stereo 70.



Date referitoare la teren

Crt	Categorie folosință	Intra vilan	Suprafața (mp)	Tarla	Parcelă	Nr. topo	Observații / Referințe
1	padure	NU	2.700	9	104	-	(UP I, UA 89)

Lungime Segmente

1) Valorile lungimilor segmentelor sunt obținute din proiecție în plan.

Punct început	X / Y	Punct sfârșit	X / Y	Lungime segment (** (m)
1	482.925,853 345.227,379	2	482.929,201 345.228,244	3.458
2	482.929,201 345.228,244	3	482.933,443 345.229,341	4.382
3	482.933,443 345.229,341	4	482.834,975 345.559,63	344.655
4	482.834,975 345.559,63	5	482.827,397 345.557,627	7.838
5	482.827,397 345.557,627	1	482.925,853 345.227,379	344.612

**** Lungimile segmentelor sunt determinate în planul de proiecție Stereo 70 și sunt rotunjite la 1 milimetru.**

***** Distanța dintre puncte este formată din segmente cumulate ce sunt mai mici decât valoarea 1 milimetru.**

**DATE DESPRE IMOBILUL NR. 4349**

Oficiul de Cadastru și Publicitate Imobiliară ARGES
Biroul de Cadastru și Publicitate Imobiliară Costesti

A. Partea I. Descrierea imobilului

TEREN Extravilan

Adresa: Jud. Arges

Nr. Crt	Nr cadastral Nr. topografic	Suprafața* (mp)	Observații / Referințe
A1	84512	2.700	Sector cadastral:7 Teren neimprejmuit;

B. Partea II. Proprietari și acte

Inscrieri privitoare la dreptul de proprietate și alte drepturi reale		Referințe
26794 / 02/10/2023		
Act Notarial nr. 105, din 21/03/2023 emis de BIN CARMEN GRECU (CM105 ; act notarial nr 104 din 21.03.2023, emis de BIN CARMEN GRECU;act administrativ nr 3914 din 22.06.2023, emis de PRIMĂRIA COMUNEI STOLNICI;act notarial nr 103 din 21.03.2023, emis de BIN CARMEN GRECU;act administrativ nr 3915 din 22.06.2023, emis de PRIMĂRIA COMUNEI STOLNICI);		
B3	Intabulare, drept de PROPRIETATE, bun propriu, dobandit prin Succesiune, cota actuala 1/8, cota initiala 1/8 1) TEACĂ GHEORGHİȚA <i>OBSERVATII: pozitie transcrisa din CF 84482/Stolnici, inscrisa prin incheierea nr. 18025 din 23/06/2023;</i>	A1
26806 / 02/10/2023		
Act Notarial nr. 1911, din 22/09/2023 emis de Grecu Carmen;		
B6	Intabulare, drept de PROPRIETATE, bun propriu, dobandit prin lesire Din Indiviziune, cota actuala 7/8, cota initiala 7/8 1) TEACĂ GHEORGHİȚA	A1

C. Partea III. SARCINI .

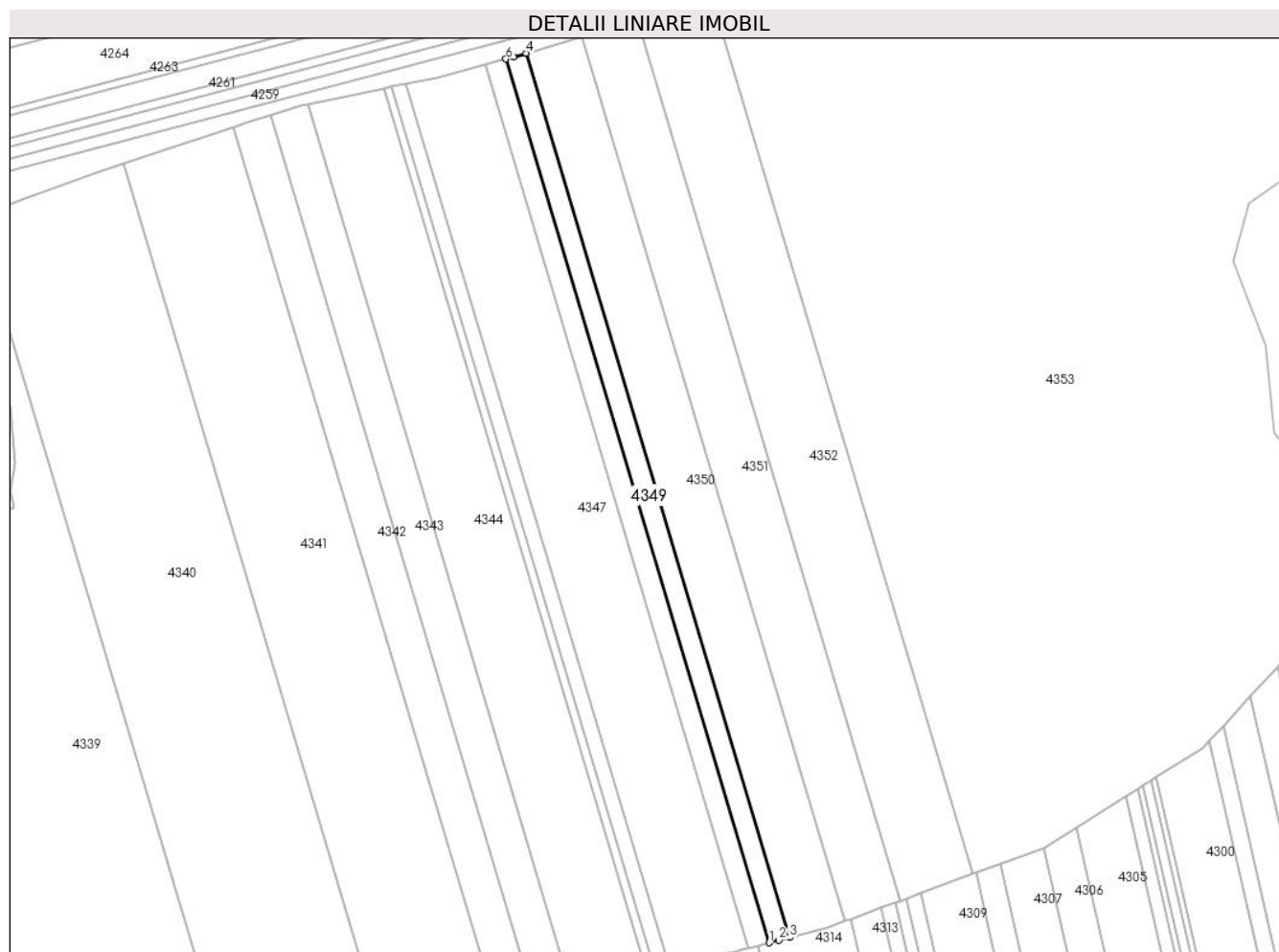
Inscrieri privind dezmembramintele dreptului de proprietate, drepturi reale de garanție și sarcini	Referințe
NU SUNT	

Anexa Nr. 1 La Partea I

Teren

Nr cadastral	Suprafața (mp)*	Observații / Referințe
84512	2.700	

* Suprafața este determinată în planul de proiecție Stereo 70.



Date referitoare la teren

Crt	Categorie folosință	Intra vilan	Suprafața (mp)	Tarla	Parcelă	Nr. topo	Observații / Referințe
1	padure	NU	2.700	9	104	-	(UP I, UA 89)

Lungime Segmente

1) Valorile lungimilor segmentelor sunt obținute din proiecție în plan.

Punct început	X / Y	Punct sfârșit	X / Y	Lungime segment (** (m)
1	482.933,443 345.229,341	2	482.937,025 345.230,268	3.7
2	482.937,025 345.230,268	3	482.941,032 345.231,303	4.139
3	482.941,032 345.231,303	4	482.842,506 345.561,782	344.853
4	482.842,506 345.561,782	5	482.837,843 345.560,388	4.867
5	482.837,843 345.560,388	6	482.834,975 345.559,63	2.966

Punct început	X / Y	Punct sfârșit	X / Y	Lungime segment (** (m)
6	482.834,975 345.559,63	1	482.933,443 345.229,341	344.655

** Lungimile segmentelor sunt determinate în planul de proiecție Stereo 70 și sunt rotunjite la 1 milimetru.

*** Distanța dintre puncte este formată din segmente cumulate ce sunt mai mici decât valoarea 1 milimetru.

**DATE DESPRE IMOBILUL NR. 4350**

Oficiul de Cadastru și Publicitate Imobiliară ARGES
Biroul de Cadastru și Publicitate Imobiliară Costesti

A. Partea I. Descrierea imobilului

TEREN Extravilan

Adresa: Jud. Arges

Nr. Crt	Nr cadastral Nr. topografic	Suprafața* (mp)	Observații / Referințe
A1		7.500	Sector cadastral:7 Teren neimprejmuit;

B. Partea II. Proprietari și acte

Inscrieri privitoare la dreptul de proprietate și alte drepturi reale		Referințe
/		
Act Notarial nr. 29, din 14/03/2022 emis de BIN BOGOS NICOLETA ROMANIȚA;		
B1	Intabulare, drept de PROPRIETATE bun propriu , dobandit prin Succesiune, cota actuala 1/2, cota initiala 1/2 1) FLOREA CRISTIAN-ȘTEFĂNIȚĂ	A1
B2	Intabulare, drept de PROPRIETATE bun propriu , dobandit prin Succesiune, cota actuala 1/2, cota initiala 1/2 1) FLOREA VALENTIN-MIREL	A1

C. Partea III. SARCINI .

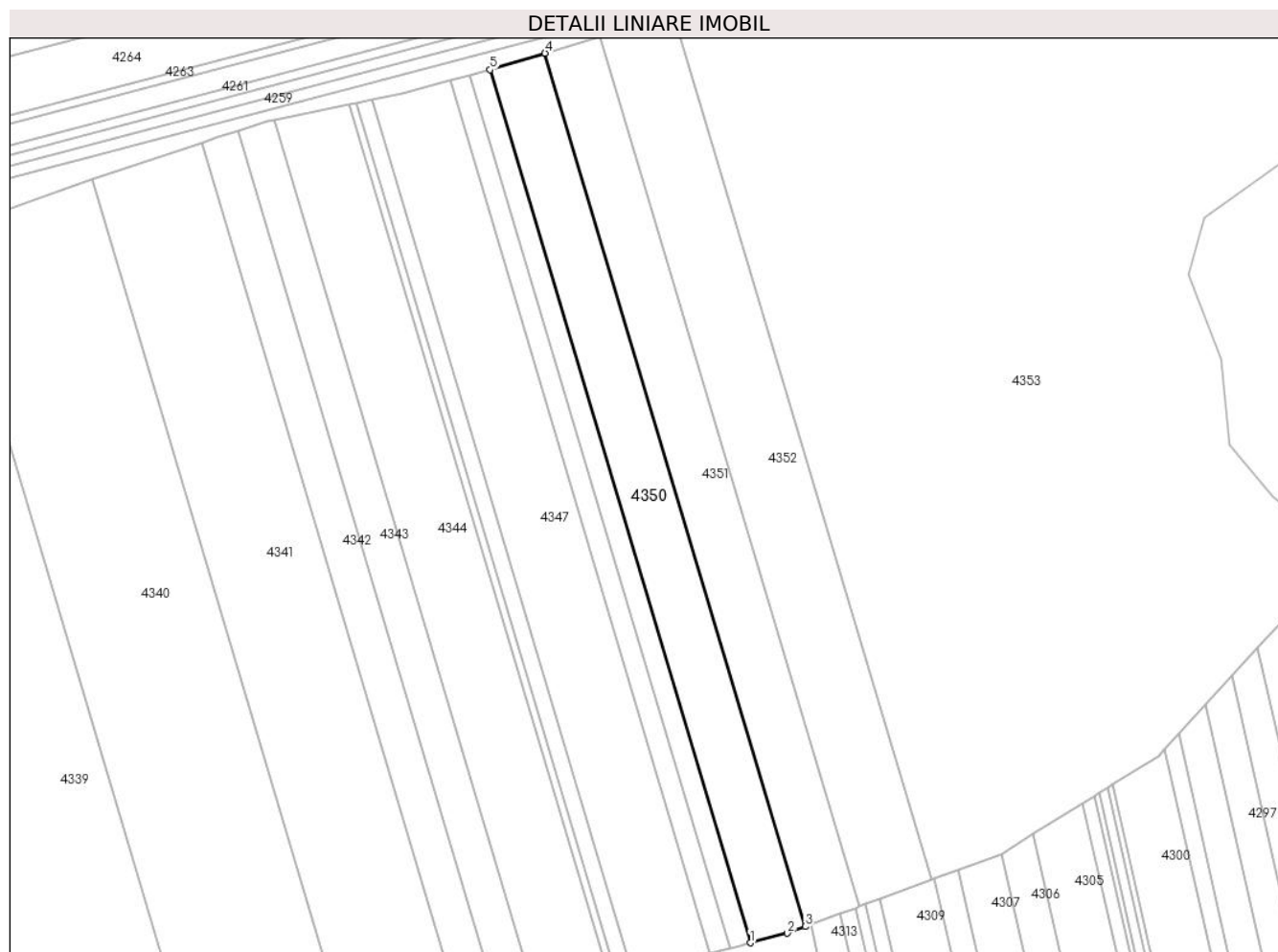
Inscrieri privind dezmembramintele dreptului de proprietate, drepturi reale de garanție și sarcini	Referințe
NU SUNT	

Anexa Nr. 1 La Partea I

Teren

Nr cadastral	Suprafața (mp)*	Observații / Referințe
	7.500	

* Suprafața este determinată în planul de proiecție Stereo 70.



Date referitoare la teren

Crt	Categorie folosință	Intra vilan	Suprafața (mp)	Tarla	Parcelă	Nr. topo	Observații / Referințe
1	padure	NU	7.500	9	104	-	

Lungime Segmente

1) Valorile lungimilor segmentelor sunt obținute din proiecție în plan.

Punct început	X / Y	Punct sfârșit	X / Y	Lungime segment (** (m)
1	482.941,032 345.231,303	2	482.955,138 345.234,951	14.57
2	482.955,138 345.234,951	3	482.961,878 345.237,439	7.185
3	482.961,878 345.237,439	4	482.863,327 345.568,004	344.943
4	482.863,327 345.568,004	5	482.842,506 345.561,782	21.731
5	482.842,506 345.561,782	1	482.941,032 345.231,303	344.853

**** Lungimile segmentelor sunt determinate în planul de proiecție Stereo 70 și sunt rotunjite la 1 milimetru.**

***** Distanța dintre puncte este formată din segmente cumulate ce sunt mai mici decât valoarea 1 milimetru.**

**DATE DESPRE IMOBILUL NR. 4351**

Oficiul de Cadastru și Publicitate Imobiliară ARGES
Biroul de Cadastru și Publicitate Imobiliară Costesti

A. Partea I. Descrierea imobilului

TEREN Extravilan

Adresa: Jud. Arges

Nr. Crt	Nr cadastral Nr. topografic	Suprafața* (mp)	Observații / Referințe
A1		7.500	Sector cadastral:7 Teren neimprejmuit;

B. Partea II. Proprietari și acte

Inscrieri privitoare la dreptul de proprietate și alte drepturi reale	Referințe
/	
Hotarare Judecatoreasca nr. 480/2011, din 06/05/2011 emis de JUDECĂTORIA COSTESTI;	
B1	A1
Intabulare, drept de PROPRIETATE bun propriu , dobandit prin lesire Din Indiviziune, cota actuala 1/1, cota initiala 1/1 1) ȘTEFAN ELENA, lipsă CNP	

C. Partea III. SARCINI .

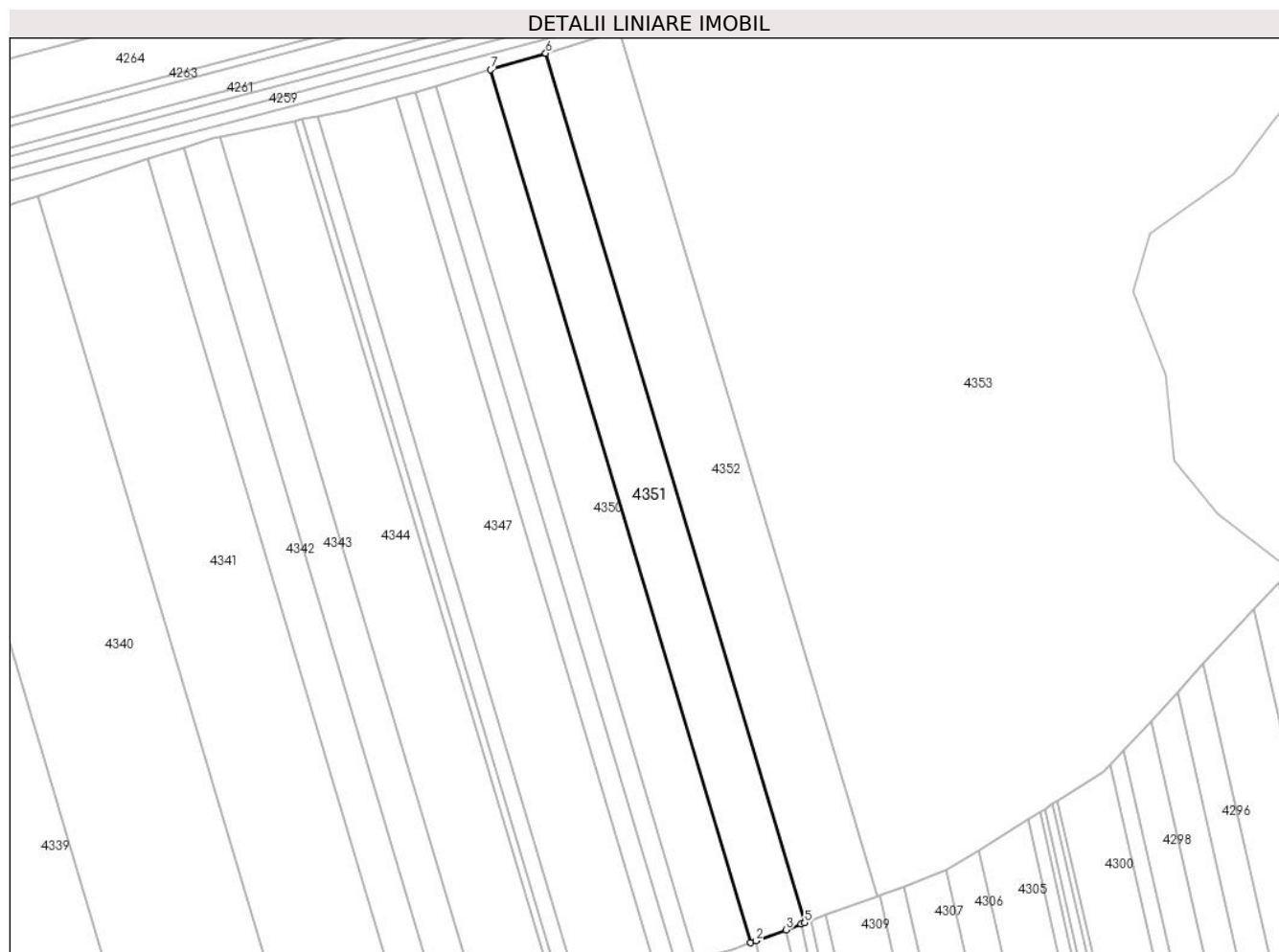
Inscrieri privind dezmembramintele dreptului de proprietate, drepturi reale de garanție și sarcini	Referințe
NU SUNT	

Anexa Nr. 1 La Partea I

Teren

Nr cadastral	Suprafața (mp)*	Observații / Referințe
	7.500	

* Suprafața este determinată în planul de proiecție Stereo 70.



Date referitoare la teren

Crt	Categorie folosință	Intravilan	Suprafața (mp)	Tarla	Parcelă	Nr. topo	Observații / Referințe
1	padure	NU	7.500	9	104	-	(UP I, UA 89)

Lungime Segmente

1) Valorile lungimilor segmentelor sunt obținute din proiecție în plan.

Punct început	X / Y	Punct sfârșit	X / Y	Lungime segment (** (m)
1	482.961,878 345.237,439	2	482.963,948 345.238,204	2.207
2	482.963,948 345.238,204	3	482.975,252 345.242,377	12.05
3	482.975,252 345.242,377	4	482.980,885 345.244,457	6.005
4	482.980,885 345.244,457	5	482.982,358 345.245,0	1.57
5	482.982,358 345.245,0	6	482.884,201 345.574,243	343.563

Punct început	X / Y	Punct sfârșit	X / Y	Lungime segment (** (m)
6	482.884,201 345.574,243	7	482.863,327 345.568,004	21.786
7	482.863,327 345.568,004	1	482.961,878 345.237,439	344.943

** Lungimile segmentelor sunt determinate în planul de proiecție Stereo 70 și sunt rotunjite la 1 milimetru.

*** Distanța dintre puncte este formată din segmente cumulate ce sunt mai mici decât valoarea 1 milimetru.

**DATE DESPRE IMOBILUL NR. 4352**

Oficiul de Cadastru și Publicitate Imobiliară ARGES
Biroul de Cadastru și Publicitate Imobiliară Costesti

A. Partea I. Descrierea imobilului

TEREN Extravilan

Adresa: Jud. Arges

Nr. Crt	Nr cadastral Nr. topografic	Suprafața* (mp)	Observații / Referințe
A1		10.000	Sector cadastral:7 Teren neimprejmuat;

B. Partea II. Proprietari și acte

Inscrieri privitoare la dreptul de proprietate și alte drepturi reale		Referințe
/		
Act Notarial nr. 202, din 27/12/2011 emis de BNP DUMITRU SANDA MAGDALENA;		
B1	Intabulare, drept de PROPRIETATE bun propriu , dobandit prin Succesiune, cota actuala 1/6, cota initiala 1/6 1) STANCU M ILIE	A1
Act Notarial nr. 174, din 06/10/2017 emis de SPN ANDRONACHE-RĂDULESCU (act notarial nr. 201 din data de 27.12.2011 emis de BNP BNP DUMITRU SANDA MAGDALENA; act notarial nr. 202 din data de 27.12.2011 emis de BNP BNP DUMITRU SANDA MAGDALENA);		
B2	Intabulare, drept de PROPRIETATE bun propriu, dobandit prin Succesiune, cota actuala 2/48, cota initiala 2/48 1) STANCU ANTOANETA	A1
B3	Intabulare, drept de PROPRIETATE bun propriu, dobandit prin Succesiune, cota actuala 3/48, cota initiala 3/48 1) STANCU MARIUS	A1
B4	Intabulare, drept de PROPRIETATE bun propriu, dobandit prin Succesiune, cota actuala 3/48, cota initiala 3/48 1) BAICU DANIELA	A1
Act Administrativ nr. 4849, din 27/11/2003 emis de CJPSDPAT ARGES;		
B5	Intabulare, drept de PROPRIETATE, dobandit prin Lege, cota actuala 2/3, cota initiala 2/3 1) STAN DUMITRU , lipsă CNP 2) STAN GH STELA , lipsă CNP	A1

C. Partea III. SARCINI .

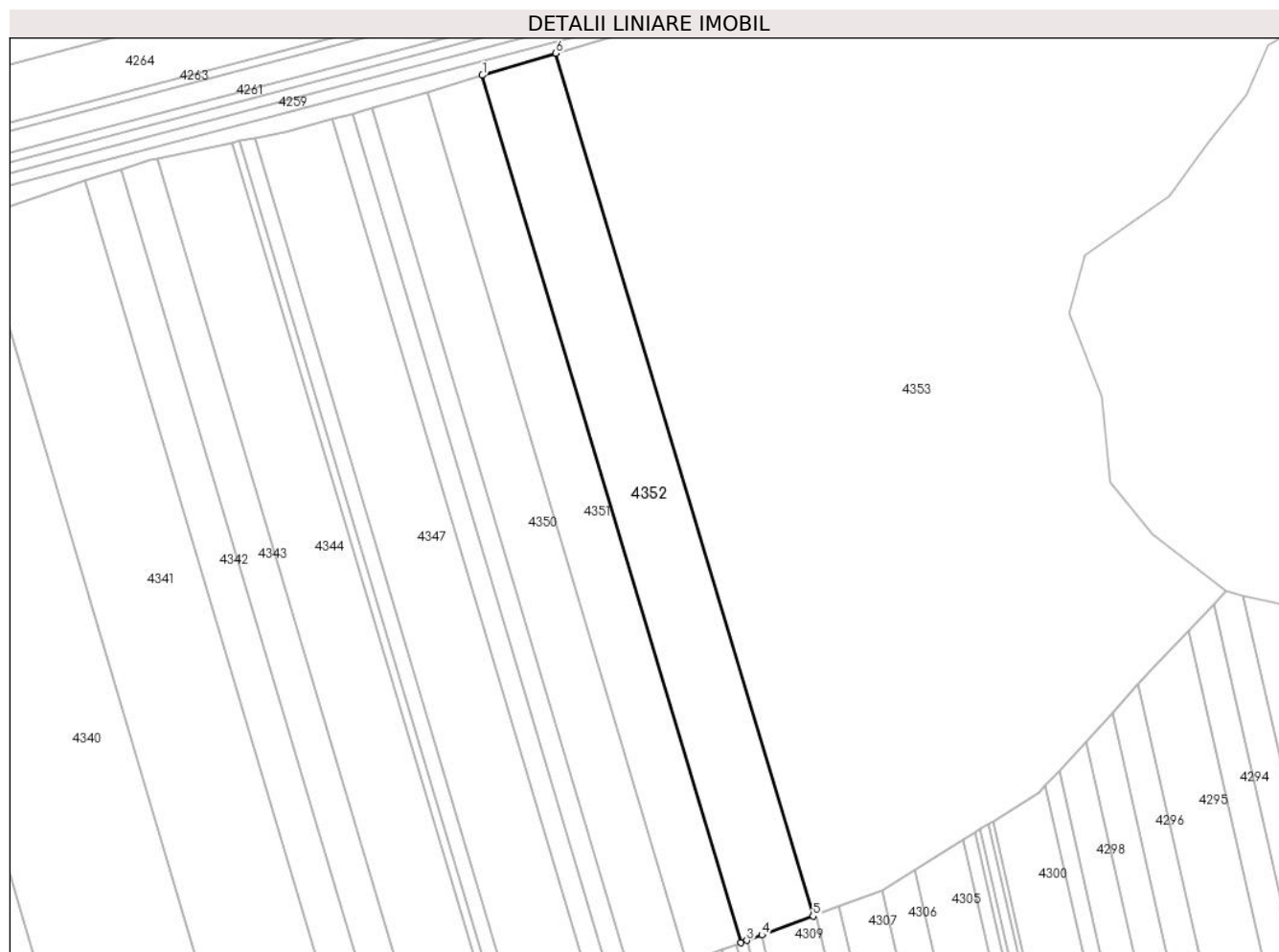
Inscrieri privind dezmembramintele dreptului de proprietate, drepturi reale de garanție și sarcini	Referințe
NU SUNT	

Anexa Nr. 1 La Partea I

Teren

Nr cadastral	Suprafața (mp)*	Observații / Referințe
	10.000	

* Suprafața este determinată în planul de proiecție Stereo 70.



Date referitoare la teren

Crt	Categorie folosință	Intravilan	Suprafața (mp)	Tarla	Parcelă	Nr. topo	Observații / Referințe
1	padure	NU	10.000	9	104	-	(UP I, UA 89)

Lungime Segmente

1) Valorile lungimilor segmentelor sunt obținute din proiecție în plan.

Punct început	X / Y	Punct sfârșit	X / Y	Lungime segment (** (m)
1	482.884,201 345.574,243	2	482.982,358 345.245,0	343.563
2	482.982,358 345.245,0	3	482.984,708 345.245,868	2.505
3	482.984,708 345.245,868	4	482.990,319 345.247,94	5.981
4	482.990,319 345.247,94	5	483.009,792 345.255,129	20.758
5	483.009,792 345.255,129	6	482.912,164 345.582,6	341.714

Punct început	X / Y	Punct sfârșit	X / Y	Lungime segment (** (m)
6	482.912,164 345.582,6	1	482.884,201 345.574,243	29.185

** Lungimile segmentelor sunt determinate în planul de proiecție Stereo 70 și sunt rotunjite la 1 milimetru.

*** Distanța dintre puncte este formată din segmente cumulate ce sunt mai mici decât valoarea 1 milimetru.

**DATE DESPRE IMOBILUL NR. 4353**

Oficiul de Cadastru și Publicitate Imobiliară ARGES
Biroul de Cadastru și Publicitate Imobiliară Costesti

A. Partea I. Descrierea imobilului

TEREN Extravilan

Adresa: Jud. Arges

Nr. Crt	Nr cadastral Nr. topografic	Suprafața* (mp)	Observații / Referințe
A1		72.500	Sector cadastral:7 Teren neimprejmuit;

B. Partea II. Proprietari și acte

Inscrieri privitoare la dreptul de proprietate și alte drepturi reale		Referințe
/		
Act Notarial nr. 241, din 02/11/2004 emis de BNP Craciun Irina;		
B1	Intabulare, drept de PROPRIETATE bun propriu , dobandit prin Succesiune, cota actuala 2/24, cota initiala 2/24 1) STANCA I IOANA	A1
B2	Intabulare, drept de PROPRIETATE bun propriu , dobandit prin Succesiune, cota actuala 3/24, cota initiala 3/24 1) MANU O AMALIA	A1
B3	Intabulare, drept de PROPRIETATE bun propriu , dobandit prin Succesiune, cota actuala 3/24, cota initiala 3/24 1) UTA O CAMELIA	A1
Act Notarial nr. 44, din 01/04/2021 emis de SPN DANCIU SI ASOCIATII;		
B4	Intabulare, drept de PROPRIETATE bun propriu , dobandit prin Succesiune, cota actuala 2/12, cota initiala 2/12 1) TOITAN CONSTANTA	A1
B5	Intabulare, drept de PROPRIETATE bun propriu , dobandit prin Succesiune, cota actuala 1/12, cota initiala 1/12 1) UTA O CAMELIA	A1
B6	Intabulare, drept de PROPRIETATE bun propriu , dobandit prin Succesiune, cota actuala 1/12, cota initiala 1/12 1) MANU O AMALIA	A1
Act Administrativ nr. 4818, din 27/11/2003 emis de CJPSDPAT ARGES;		
B7	Intabulare, drept de PROPRIETATE, dobandit prin Lege, cota actuala 1/3, cota initiala 1/3 1) TOITAN CONSTANTA	A1

C. Partea III. SARCINI .

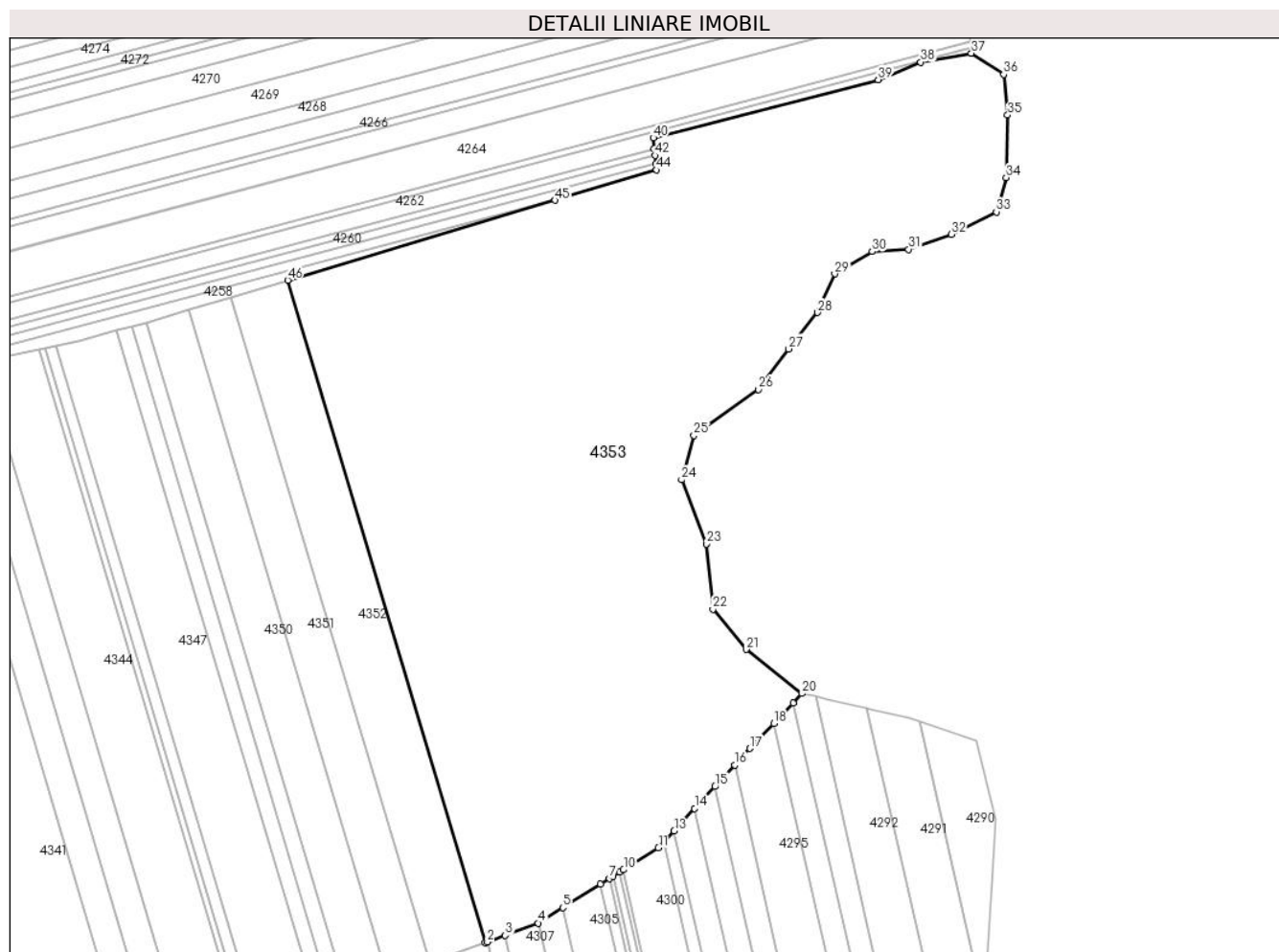
Inscrieri privind dezmembramintele dreptului de proprietate, drepturi reale de garanție și sarcini	Referințe
NU SUNT	

Anexa Nr. 1 La Partea I

Teren

Nr cadastral	Suprafața (mp)*	Observații / Referințe
	72.500	

* Suprafața este determinată în planul de proiecție Stereo 70.



Date referitoare la teren

Crt	Categorie folosință	Intravilan	Suprafața (mp)	Tarla	Parcelă	Nr. topo	Observații / Referințe
1	padure	NU	72.500	9	104	-	(UP I, UA 89)

Lungime Segmente

1) Valorile lungimilor segmentelor sunt obținute din proiecție în plan.

Punct început	X / Y	Punct sfârșit	X / Y	Lungime segment
1	483.009,792 345.255,129	2	483.010,904 345.255,54	1.186
4	483.036,059 345.264,864	5	483.048,329 345.272,518	14.46 2
7	483.071,399 345.286,91	8	483.073,212 345.288,04	2.136
10	483.078,229 345.291,17	11	483.095,581 345.301,995	20.45 2
13	483.103,291 345.310,376	14	483.113,483 345.321,456	15.05 5
16	483.133,305 345.343,006	17	483.140,773 345.351,124	11.03 1
2	483.010,904 345.255,54	3	483.019,825 345.258,834	9.51
5	483.048,329 345.272,518	6	483.066,893 345.284,098	21.88
8	483.073,212 345.288,04	9	483.076,399 345.290,029	3.757
11	483.095,581 345.301,995	12	483.098,124 345.304,759	3.756
14	483.113,483 345.321,456	15	483.123,485 345.332,329	14.77 4
17	483.140,773 345.351,124	18	483.152,615 345.363,612	17.21
3	483.019,825 345.258,834	4	483.036,059 345.264,864	17.31 8
6	483.066,893 345.284,098	7	483.071,399 345.286,91	5.311
9	483.076,399 345.290,029	10	483.078,229 345.291,17	2.157
12	483.098,124 345.304,759	13	483.103,291 345.310,376	7.632
15	483.123,485 345.332,329	16	483.133,305 345.343,006	14.50 6
18	483.152,615 345.363,612	19	483.162,141 345.373,658	13.84 4

Punct început	X / Y	Punct sfârșit	X / Y	Lungime segment	Punct început	X / Y	Punct sfârșit	X / Y	Lungime segment	Punct început	X / Y	Punct sfârșit	X / Y	Lungime segment
19	483.162,141 345.373,658	20	483.166,552 345.378,309	6.41	20	483.166,552 345.378,309	21	483.138,868 345.400,11	35.238	21	483.138,868 345.400,11	22	483.122,463 345.419,951	25.745
22	483.122,463 345.419,951	23	483.119,263 345.452,277	32.484	23	483.119,263 345.452,277	24	483.106,967 345.484,003	34.025	24	483.106,967 345.484,003	25	483.113,093 345.505,8	22.641
25	483.113,093 345.505,8	26	483.144,951 345.528,578	39.163	26	483.144,951 345.528,578	27	483.159,986 345.548,651	25.079	27	483.159,986 345.548,651	28	483.174,274 345.566,643	22.975
28	483.174,274 345.566,643	29	483.182,741 345.585,693	20.847	29	483.182,741 345.585,693	30	483.201,261 345.596,806	21.598	30	483.201,261 345.596,806	31	483.219,253 345.597,864	18.023
31	483.219,253 345.597,864	32	483.240,42 345.605,272	22.426	32	483.240,42 345.605,272	33	483.262,645 345.616,385	24.849	33	483.262,645 345.616,385	34	483.267,55 345.633,345	17.655
34	483.267,55 345.633,345	35	483.268,285 345.664,205	30.869	35	483.268,285 345.664,205	36	483.266,325 345.684,288	20.178	36	483.266,325 345.684,288	37	483.250,336 345.694,793	19.131
37	483.250,336 345.694,793	38	483.225,315 345.690,407	25.403	38	483.225,315 345.690,407	39	483.204,248 345.681,751	22.776	39	483.204,248 345.681,751	40	483.092,982 345.652,923	114.94
40	483.092,982 345.652,923	41	483.093,493 345.647,684	5.264	41	483.093,493 345.647,684	42	483.093,827 345.644,265	3.435	42	483.093,827 345.644,265	43	483.094,237 345.640,054	4.231
43	483.094,237 345.640,054	44	483.094,525 345.637,103	2.965	44	483.094,525 345.637,103	45	483.044,35 345.622,107	52.368	45	483.044,35 345.622,107	46	482.912,164 345.582,6	137.964
46	482.912,164 345.582,6	1	483.009,792 345.255,129	341.714										

** Lungimile segmentelor sunt determinate în planul de proiecție Stereo 70 și sunt rotunjite la 1 milimetru.

*** Distanța dintre puncte este formată din segmente cumulate ce sunt mai mici decât valoarea 1 milimetru.

**DATE DESPRE IMOBILUL NR. 4354**

Oficiul de Cadastru și Publicitate Imobiliară ARGES
Biroul de Cadastru și Publicitate Imobiliară Costesti

A. Partea I. Descrierea imobilului

TEREN Extravilan

Adresa: Jud. Arges

Nr. Crt	Nr cadastral Nr. topografic	Suprafața* (mp)	Observații / Referințe
A1		5.400	Sector cadastral:7 Teren neimprejmuit;

B. Partea II. Proprietari și acte

Inscrieri privitoare la dreptul de proprietate și alte drepturi reale	Referințe
/	
Act Administrativ nr. 55015, din 04/10/1994 emis de CJPSDPAT ARGES (extras din registrul de deces nr.63 din data de 30.08.1992 emis de Primaria Comunei Stolnici);	
B1	A1
Intabulare, drept de PROPRIETATE, dobândit prin Reconstituire, cota actuala 1/1, cota initiala 1/1	
1) PETRE N CONSTANTIN , lipsă CNP DEFUNCT:Da	

C. Partea III. SARCINI .

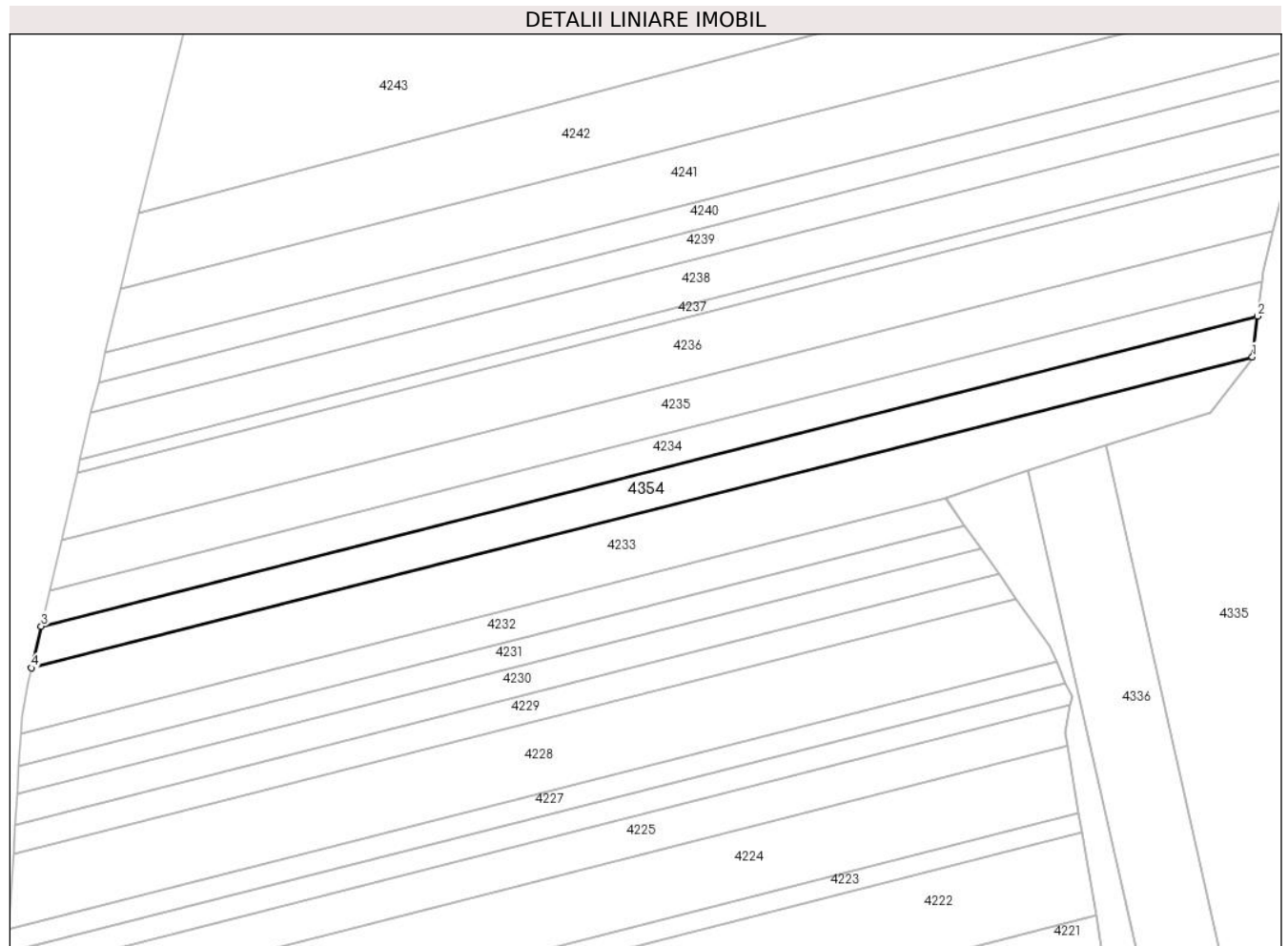
Inscrieri privind dezmembramintele dreptului de proprietate, drepturi reale de garanție și sarcini	Referințe
NU SUNT	

Anexa Nr. 1 La Partea I

Teren

Nr cadastral	Suprafața (mp)*	Observații / Referințe
	5.400	

* Suprafața este determinată în planul de proiecție Stereo 70.



Date referitoare la teren

Crt	Categorie folosință	Intra vilan	Suprafața (mp)	Tarla	Parcelă	Nr. topo	Observații / Referințe
1	arabil	NU	5.400	9	82	-	

Lungime Segmente

1) Valorile lungimilor segmentelor sunt obținute din proiecție în plan.

Punct început	X / Y	Punct sfârșit	X / Y	Lungime segment (** (m)
1	482.522,152 344.992,041	2	482.523,904 345.005,675	13.746
2	482.523,904 345.005,675	3	482.115,226 344.901,67	421.705
3	482.115,226 344.901,67	4	482.111,934 344.887,644	14.407
4	482.111,934 344.887,644	1	482.522,152 344.992,041	423.294

** Lungimile segmentelor sunt determinate în planul de proiecție Stereo 70 și sunt rotunjite la 1 milimetru.

***** Distanţa dintre puncte este formată din segmente cumulate ce sunt mai mici decât valoarea 1 milimetru.**

**DATE DESPRE IMOBILUL NR. 4355**

Oficiul de Cadastru și Publicitate Imobiliară ARGES
Biroul de Cadastru și Publicitate Imobiliară Costesti

A. Partea I. Descrierea imobilului

TEREN Necunoscut

Adresa: Loc. Vlascuta, Jud. Arges

Nr. Crt	Nr cadastral Nr. topografic	Suprafața* (mp)	Observații / Referințe
A1		8.400	Sector cadastral:67 Teren neimprejmuit;

B. Partea II. Proprietari și acte

Inscrieri privitoare la dreptul de proprietate și alte drepturi reale	Referințe
/	
Act Administrativ nr. 43504, din 03/05/1994 emis de CJPSDPAT ARGES;	
B1	A1
Intabulare, drept de PROPRIETATE, dobandit prin Reconstituire, cota actuala 1/1, cota initiala 1/1 1) CONCHILETE P ILIE, lipsă CNP	

C. Partea III. SARCINI .

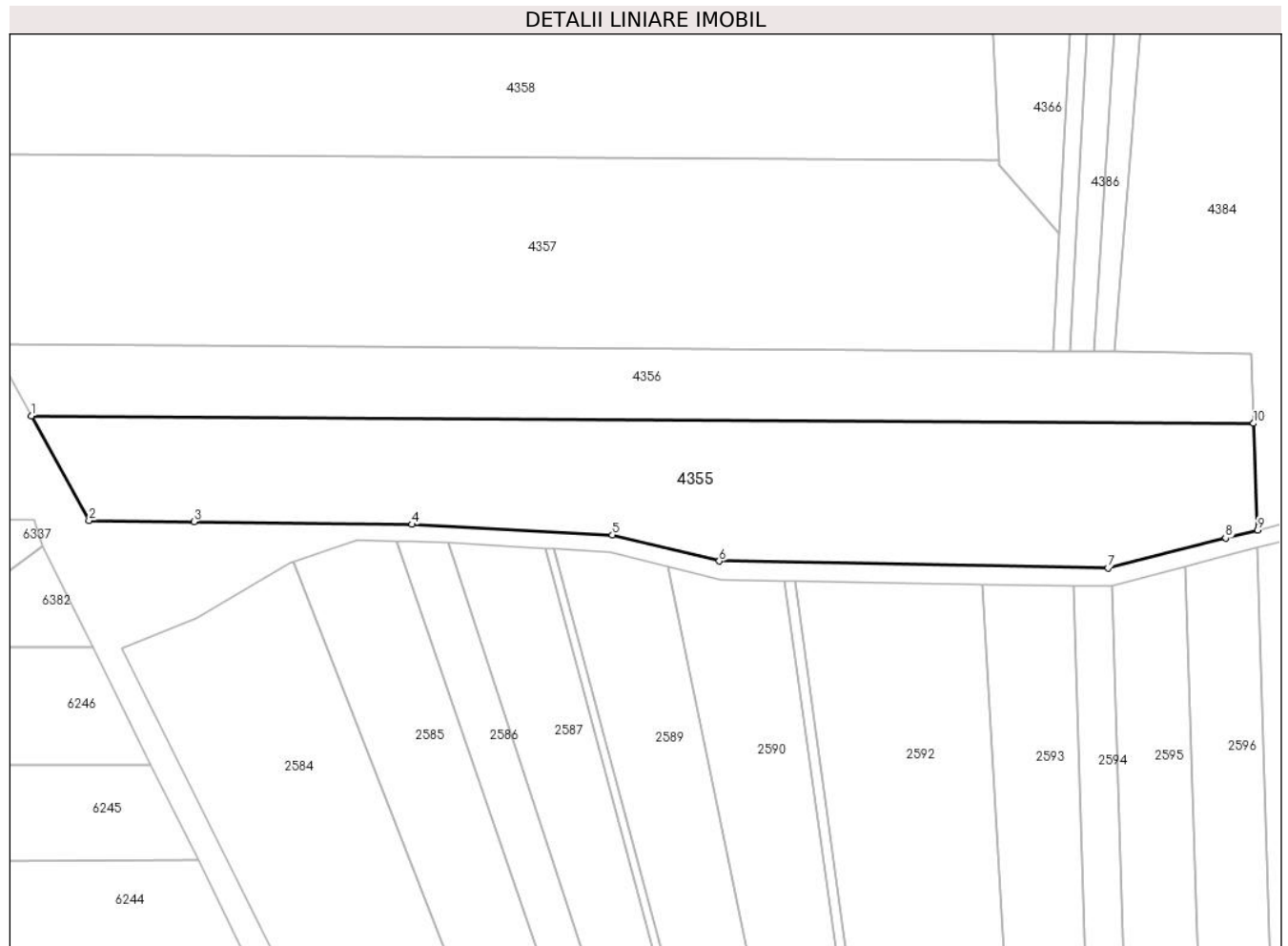
Inscrieri privind dezmembramintele dreptului de proprietate, drepturi reale de garanție și sarcini	Referințe
NU SUNT	

Anexa Nr. 1 La Partea I

Teren

Nr cadastral	Suprafața (mp)*	Observații / Referințe
	8.400	

* Suprafața este determinată în planul de proiecție Stereo 70.



Date referitoare la teren

Crt	Categorie folosință	Intravilan	Suprafața (mp)	Tarla	Parcelă	Nr. topo	Observații / Referințe
1	arabil	DA	6.777	11	847	-	
2	arabil	NU	1.623	11,36	847,481	-	

Lungime Segmente

1) Valorile lungimilor segmentelor sunt obținute din proiecție în plan.

Punct început	X / Y	Punct sfârșit	X / Y	Lungime segment (** (m))
1	483.516,62 337.286,717	2	483.530,397 337.261,766	28.502
2	483.530,397 337.261,766	3	483.555,503 337.261,455	25.108
3	483.555,503 337.261,455	4	483.607,613 337.260,834	52.114
4	483.607,613 337.260,834	5	483.655,489 337.258,32	47.942

Punct început	X / Y	Punct sfârșit	X / Y	Lungime segment (** (m)
5	483.655,489 337.258,32	6	483.681,042 337.252,071	26.306
6	483.681,042 337.252,071	7	483.773,968 337.250,415	92.941
7	483.773,968 337.250,415	8	483.802,076 337.257,563	29.003
8	483.802,076 337.257,563	9	483.809,694 337.259,5	7.86
9	483.809,694 337.259,5	10	483.808,721 337.284,96	25.479
10	483.808,721 337.284,96	1	483.516,62 337.286,717	292.106

** Lungimile segmentelor sunt determinate în planul de proiecție Stereo 70 și sunt rotunjite la 1 milimetru.

*** Distanța dintre puncte este formată din segmente cumulate ce sunt mai mici decât valoarea 1 milimetru.

**DATE DESPRE IMOBILUL NR. 4356**

Oficiul de Cadastru și Publicitate Imobiliară ARGES
Biroul de Cadastru și Publicitate Imobiliară Costesti

A. Partea I. Descrierea imobilului

TEREN Intravilan

Adresa: Loc. Vlascuta, Jud. Arges

Nr. Crt	Nr cadastral Nr. topografic	Suprafața* (mp)	Observații / Referințe
A1	81851	5.040	Sector cadastral:67 Teren neimprejmuit;

B. Partea II. Proprietari și acte

Inscrieri privitoare la dreptul de proprietate și alte drepturi reale	Referințe
250 / 09/01/2019	
Act Notarial nr. 24, din 08/01/2019 emis de Grecu Carmen;	
B4	A1
Intabulare, drept de PROPRIETATE, dobandit prin Conventie, cota actuala 1/1, cota initiala 1/1	
1) PRODLACT ECOLOGIC HIRSESTI SRL, CIF:19306990	

C. Partea III. SARCINI .

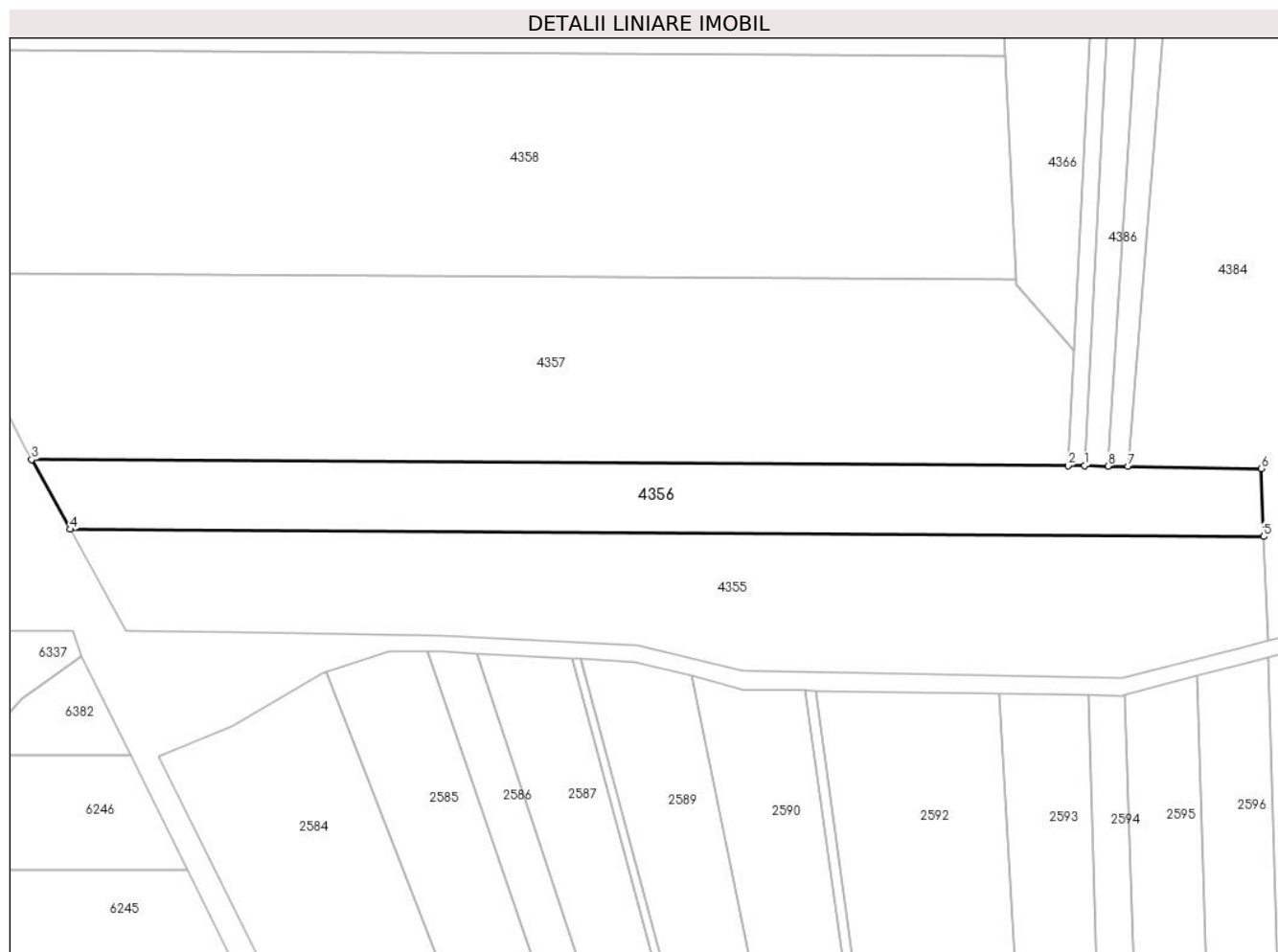
Inscrieri privind dezmembramintele dreptului de proprietate, drepturi reale de garanție și sarcini	Referințe
NU SUNT	

Anexa Nr. 1 La Partea I

Teren

Nr cadastral	Suprafața (mp)*	Observații / Referințe
81851	5.040	

* Suprafața este determinată în planul de proiecție Stereo 70.



Date referitoare la teren

Crt	Categorie folosință	Intravilan	Suprafața (mp)	Tarla	Parcelă	Nr. topo	Observații / Referințe
1	arabil	DA	5.040	11	847	-	

Lungime Segmente

1) Valorile lungimilor segmentelor sunt obținute din proiecție în plan.

Punct început	X / Y	Punct sfârșit	X / Y	Lungime segment (** (m)
1	483.764,856 337.302,264	2	483.760,852 337.302,273	4.004
2	483.760,852 337.302,273	3	483.507,187 337.303,799	253.67
3	483.507,187 337.303,799	4	483.516,62 337.286,717	19.513
4	483.516,62 337.286,717	5	483.808,721 337.284,96	292.106
5	483.808,721 337.284,96	6	483.808,085 337.301,613	16.665

Punct început	X / Y	Punct sfârșit	X / Y	Lungime segment (** (m)
6	483.808,085 337.301,613	7	483.775,481 337.302,104	32.608
7	483.775,481 337.302,104	8	483.770,597 337.302,177	4.885
8	483.770,597 337.302,177	1	483.764,856 337.302,264	5.742

** Lungimile segmentelor sunt determinate în planul de proiecție Stereo 70 și sunt rotunjite la 1 milimetru.

*** Distanța dintre puncte este formată din segmente cumulate ce sunt mai mici decât valoarea 1 milimetru.

**DATE DESPRE IMOBILUL NR. 4357**

Oficiul de Cadastru și Publicitate Imobiliară ARGES
Biroul de Cadastru și Publicitate Imobiliară Costesti

A. Partea I. Descrierea imobilului

TEREN Intravilan

Adresa: Loc. Vlascuta, Jud. Arges

Nr. Crt	Nr cadastral Nr. topografic	Suprafața* (mp)	Observații / Referințe
A1	81563	11.970	Sector cadastral:67 Teren neimprejmuit;

B. Partea II. Proprietari și acte

Inscrieri privitoare la dreptul de proprietate și alte drepturi reale		Referințe
2772 / 16/03/2017		
Act Administrativ nr. 13983, din 28/06/1993 emis de CJPSDPAT ARGES (act administrativ nr 678 din 16.02.2017, emis de PRIMARIA STOLNICI);		
B1	Intabulare, drept de PROPRIETATE bun propriu, dobandit prin Reconstituire, cota actuala 1/1, cota initiala 1/1 1) STOIAN ALEXANDRU	A1

C. Partea III. SARCINI .

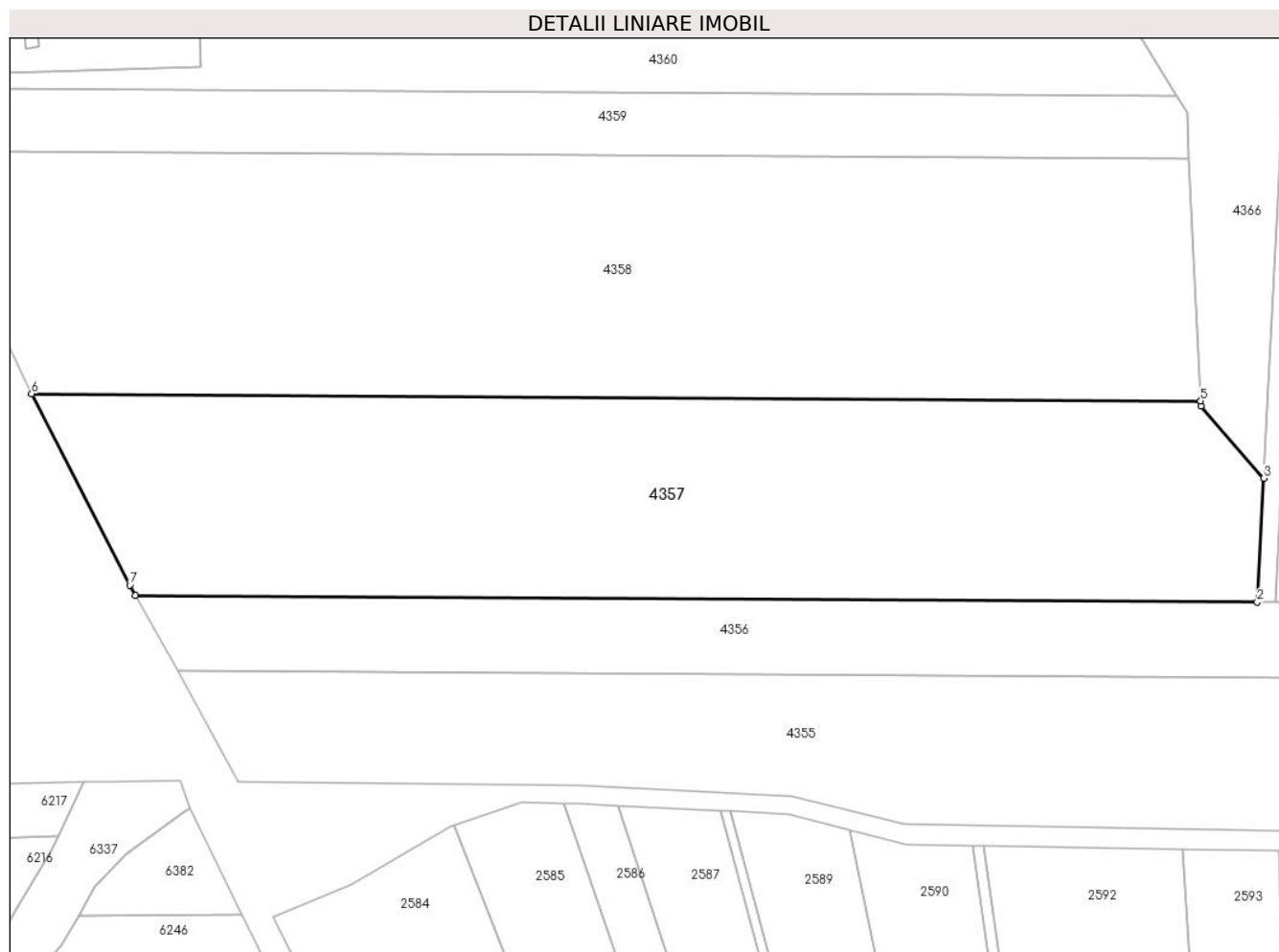
Inscrieri privind dezmembramintele dreptului de proprietate, drepturi reale de garanție și sarcini	Referințe
NU SUNT	

Anexa Nr. 1 La Partea I

Teren

Nr cadastral	Suprafața (mp)*	Observații / Referințe
81563	11.970	

* Suprafața este determinată în planul de proiecție Stereo 70.



Date referitoare la teren

Crt	Categorie folosință	Intravilan	Suprafața (mp)	Tarla	Parcelă	Nr. topo	Observații / Referințe
1	arabil	DA	11.970	11	847	-	în act se regăsește parcela 847/3

Lungime Segmente

1) Valorile lungimilor segmentelor sunt obținute din proiecție în plan.

Punct început	X / Y	Punct sfârșit	X / Y	Lungime segment (** (m)
1	483.507,187 337.303,799	2	483.760,852 337.302,273	253.67
2	483.760,852 337.302,273	3	483.762,29 337.330,263	28.027
3	483.762,29 337.330,263	4	483.748,055 337.346,569	21.645
4	483.748,055 337.346,569	5	483.747,997 337.347,771	1.203
5	483.747,997 337.347,771	6	483.483,676 337.349,36	264.326

Punct început	X / Y	Punct sfârșit	X / Y	Lungime segment (** (m)
6	483.483,676 337.349,36	7	483.505,88 337.306,167	48.566
7	483.505,88 337.306,167	1	483.507,187 337.303,799	2.705

** Lungimile segmentelor sunt determinate în planul de proiecție Stereo 70 și sunt rotunjite la 1 milimetru.

*** Distanța dintre puncte este formată din segmente cumulate ce sunt mai mici decât valoarea 1 milimetru.

**DATE DESPRE IMOBILUL NR. 4358**

Oficiul de Cadastru și Publicitate Imobiliară ARGES
Biroul de Cadastru și Publicitate Imobiliară Costesti

A. Partea I. Descrierea imobilului

TEREN Necunoscut

Adresa: Loc. Vlascuta, Jud. Arges

Nr. Crt	Nr cadastral Nr. topografic	Suprafața* (mp)	Observații / Referințe
A1		15.100	Sector cadastral:67 Teren neimprejmuit;

B. Partea II. Proprietari și acte

Inscrieri privitoare la dreptul de proprietate și alte drepturi reale	Referințe
/	
Act Notarial nr. 17509, din 08/06/1993 emis de NOTARIATUL DE STAT JUDEȚEAN ARGES;	
B1	A1
Intabulare, drept de PROPRIETATE bun propriu , dobandit prin lesire Din Indiviziune, cota actuala 1/1, cota initiala 1/1 1) BULF ELISABETA	

C. Partea III. SARCINI .

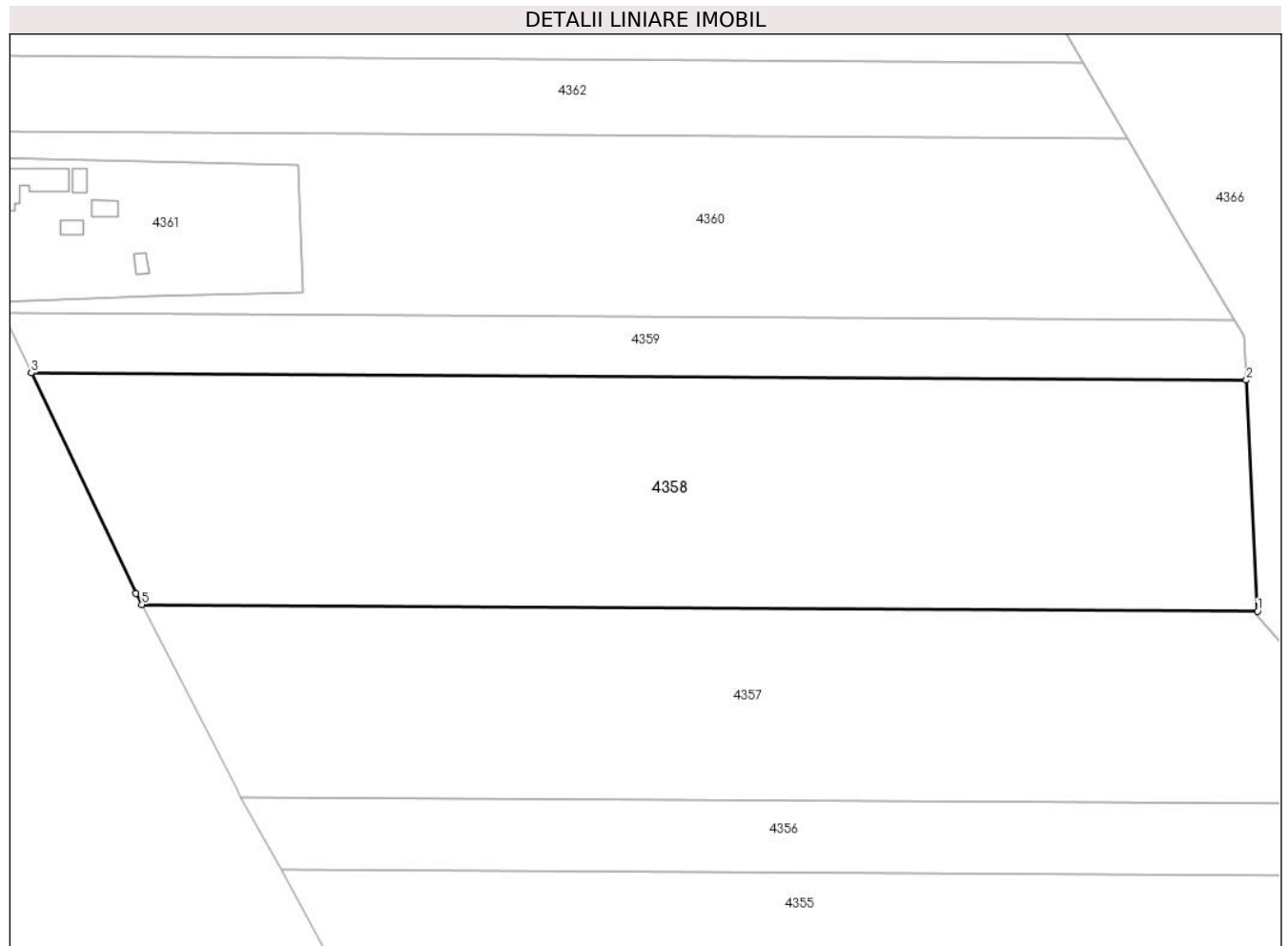
Inscrieri privind dezmembramintele dreptului de proprietate, drepturi reale de garanție și sarcini	Referințe
NU SUNT	

Anexa Nr. 1 La Partea I

Teren

Nr cadastral	Suprafața (mp)*	Observații / Referințe
	15.100	

* Suprafața este determinată în planul de proiecție Stereo 70.



Date referitoare la teren

Crt	Categorie folosință	Intravilan	Suprafața (mp)	Tarla	Parcelă	Nr. topo	Observații / Referințe
1	arabil	DA	14.164	11	847	-	
2	ape statatoare	DA	536	11	847	-	
3	arabil	NU	400	36	483	-	

Lungime Segmente

1) Valorile lungimilor segmentelor sunt obținute din proiecție în plan.

Punct început	X / Y	Punct sfârșit	X / Y	Lungime segment (** (m)
1	483.747,997 337.347,771	2	483.745,347 337.402,473	54.766
2	483.745,347 337.402,473	3	483.457,532 337.404,204	287.82
3	483.457,532 337.404,204	4	483.482,307 337.352,024	57.763

Punct început	X / Y	Punct sfârșit	X / Y	Lungime segment (** (m)
4	483.482,307 337.352,024	5	483.483,676 337.349,36	2.995
5	483.483,676 337.349,36	1	483.747,997 337.347,771	264.326

** Lungimile segmentelor sunt determinate în planul de proiecție Stereo 70 și sunt rotunjite la 1 milimetru.

*** Distanța dintre puncte este formată din segmente cumulate ce sunt mai mici decât valoarea 1 milimetru.

**DATE DESPRE IMOBILUL NR. 4359**

Oficiul de Cadastru și Publicitate Imobiliară ARGES
Biroul de Cadastru și Publicitate Imobiliară Costesti

A. Partea I. Descrierea imobilului

TEREN Necunoscut

Adresa: Loc. Vlascuta, Jud. Arges

Nr. Crt	Nr cadastral Nr. topografic	Suprafața* (mp)	Observații / Referințe
A1		4.100	Sector cadastral:67 Teren neimprejmuit;

B. Partea II. Proprietari și acte

Inscrieri privitoare la dreptul de proprietate și alte drepturi reale		Referințe
/		
Act Notarial nr. 3868, din 19/12/2002 emis de BNP DANCIU ILIE;		
B1	Intabulare, drept de PROPRIETATE bun propriu , dobandit prin lesire Din Indiviziune, cota actuala 1/1, cota initiala 1/1 1) UȚĂ MARIA, lipsă CNP	A1

C. Partea III. SARCINI .

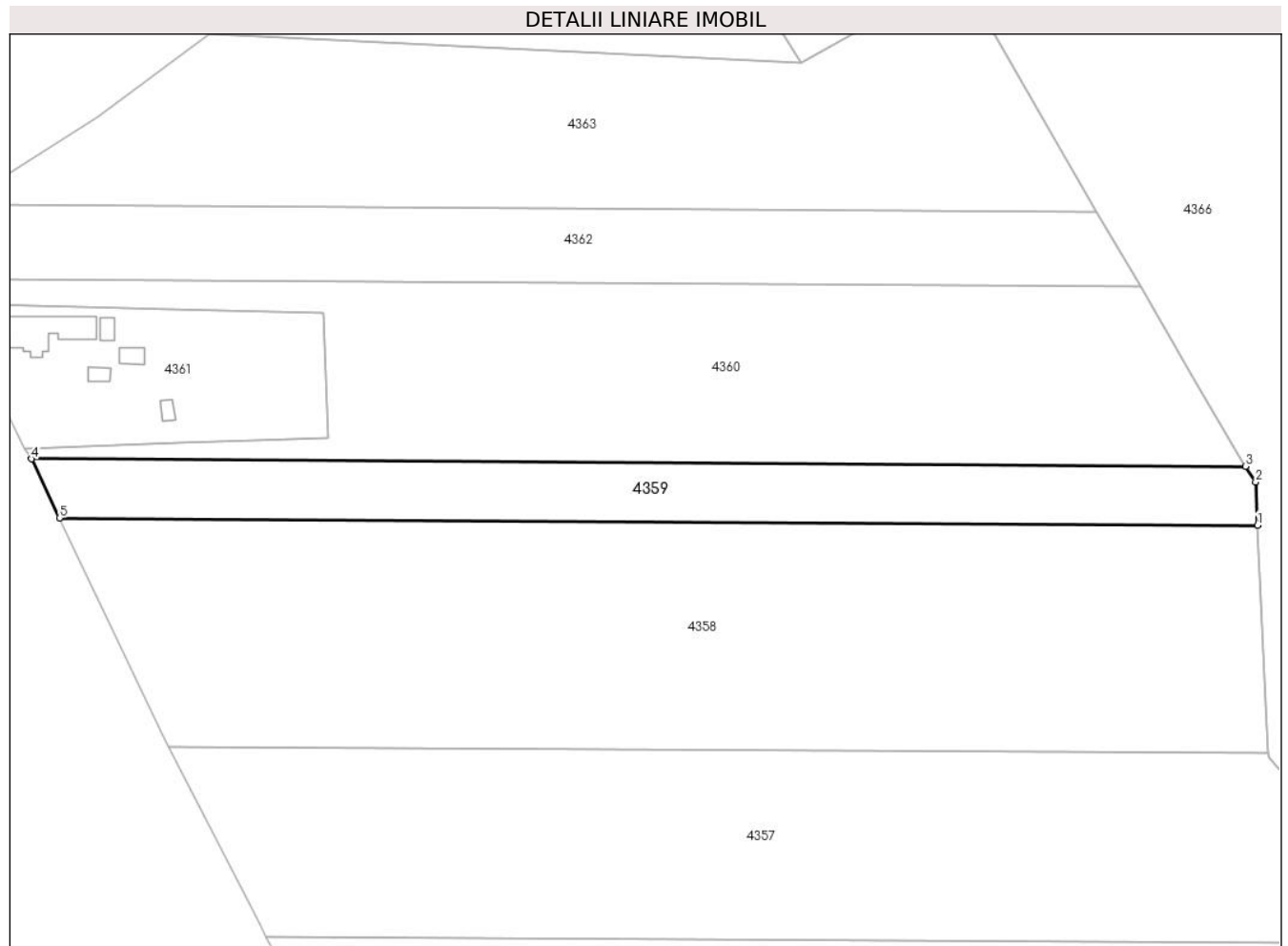
Inscrieri privind dezmembramintele dreptului de proprietate, drepturi reale de garanție și sarcini	Referințe
NU SUNT	

Anexa Nr. 1 La Partea I

Teren

Nr cadastral	Suprafața (mp)*	Observații / Referințe
	4.100	

* Suprafața este determinată în planul de proiecție Stereo 70.



Date referitoare la teren

Crt	Categorie folosință	Intravilan	Suprafața (mp)	Tarla	Parcelă	Nr. topo	Observații / Referințe
1	arabil	DA	3.673	11	846,847	-	
2	arabil	NU	427	36	846,847	-	

Lungime Segmente

1) Valorile lungimilor segmentelor sunt obținute din proiecție în plan.

Punct început	X / Y	Punct sfârșit	X / Y	Lungime segment (** (m))
1	483.745,347 337.402,473	2	483.744,905 337.412,849	10.385
2	483.744,905 337.412,849	3	483.742,45 337.416,601	4.484
3	483.742,45 337.416,601	4	483.450,813 337.418,355	291.642
4	483.450,813 337.418,355	5	483.457,532 337.404,204	15.665

Punct început	X / Y	Punct sfârșit	X / Y	Lungime segment (** (m)
5	483.457,532 337.404,204	1	483.745,347 337.402,473	287.82

** Lungimile segmentelor sunt determinate în planul de proiecție Stereo 70 și sunt rotunjite la 1 milimetru.

*** Distanța dintre puncte este formată din segmente cumulate ce sunt mai mici decât valoarea 1 milimetru.

**DATE DESPRE IMOBILUL NR. 4360**

Oficiul de Cadastru și Publicitate Imobiliară ARGES
Biroul de Cadastru și Publicitate Imobiliară Costesti

A. Partea I. Descrierea imobilului

TEREN Necunoscut

Adresa: Loc. Vlascuta, Jud. Arges

Nr. Crt	Nr cadastral Nr. topografic	Suprafața* (mp)	Observații / Referințe
A1		9.840	Sector cadastral:67 Teren neimprejmuit;

B. Partea II. Proprietari și acte

Inscrieri privitoare la dreptul de proprietate și alte drepturi reale		Referințe
/		
Act Notarial nr. 3868, din 19/12/2002 emis de BNP DANCIU ILIE;		
B1	Intabulare, drept de PROPRIETATE bun propriu , dobandit prin lesire Din Indiviziune, cota actuala 1/1, cota initiala 1/1 1) MOCANU RADU	A1

C. Partea III. SARCINI .

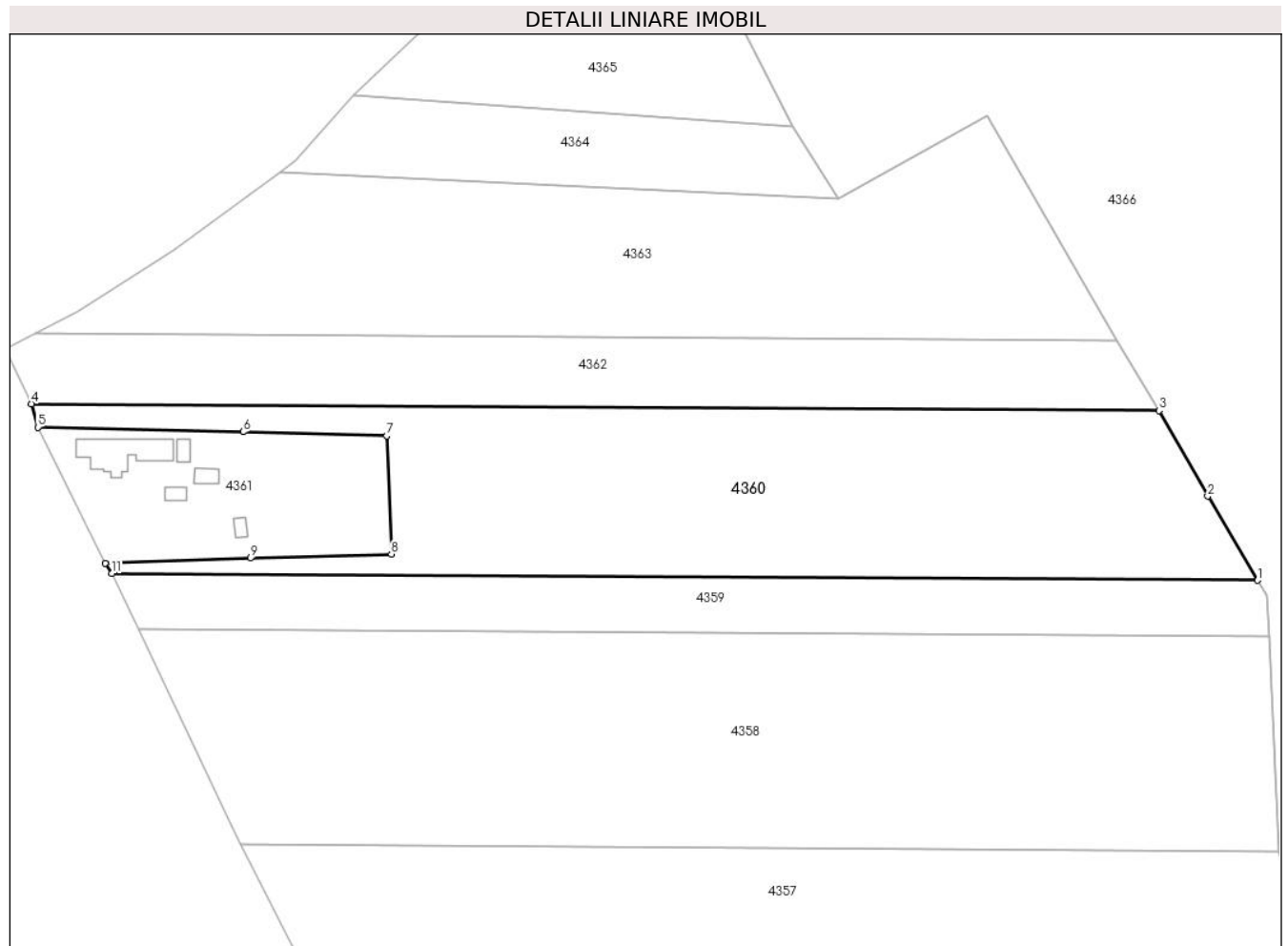
Inscrieri privind dezmembramintele dreptului de proprietate, drepturi reale de garanție și sarcini	Referințe
NU SUNT	

Anexa Nr. 1 La Partea I

Teren

Nr cadastral	Suprafața (mp)*	Observații / Referințe
	9.840	

* Suprafața este determinată în planul de proiecție Stereo 70.



Date referitoare la teren

Crt	Categorie folosință	Intra vilan	Suprafața (mp)	Tarla	Parcelă	Nr. topo	Observații / Referințe
1	arabil	DA	8.378	11	837,842,845	-	
2	arabil	NU	1.462	36	483	-	

Lungime Segmente

1) Valorile lungimilor segmentelor sunt obținute din proiecție în plan.

Punct început	X / Y	Punct sfârșit	X / Y	Lungime segment (** (m))
1	483.742,45 337.416,601	2	483.729,759 337.437,985	24.866
2	483.729,759 337.437,985	3	483.717,321 337.459,702	25.027
3	483.717,321 337.459,702	4	483.430,386 337.461,427	286.94
4	483.430,386 337.461,427	5	483.432,015 337.455,476	6.17

Punct început	X / Y	Punct sfârșit	X / Y	Lungime segment (** (m)
5	483.432,015 337.455,476	6	483.484,245 337.454,327	52.243
6	483.484,245 337.454,327	7	483.520,859 337.453,305	36.628
7	483.520,859 337.453,305	8	483.521,979 337.423,267	30.059
8	483.521,979 337.423,267	9	483.486,108 337.422,248	35.885
9	483.486,108 337.422,248	10	483.449,111 337.420,923	37.021
10	483.449,111 337.420,923	11	483.450,813 337.418,355	3.081
11	483.450,813 337.418,355	1	483.742,45 337.416,601	291.642

** Lungimile segmentelor sunt determinate în planul de proiecție Stereo 70 și sunt rotunjite la 1 milimetru.

*** Distanța dintre puncte este formată din segmente cumulate ce sunt mai mici decât valoarea 1 milimetru.

**DATE DESPRE IMOBILUL NR. 4361**

Oficiul de Cadastru și Publicitate Imobiliară ARGES
Biroul de Cadastru și Publicitate Imobiliară Costesti

A. Partea I. Descrierea imobilului

TEREN Intravilan

Adresa: Loc. Vlascuta, Nr. FN, Jud. Arges

Nr. Crt	Nr cadastral Nr. topografic	Suprafața* (mp)	Observații / Referințe
A1		Din acte: 2.874 Masurata: 2.613	Sector cadastral:67 Teren imprejmuit;

Construcții

Crt	Nr cadastral Nr. topografic	Adresa	Observații / Referințe
A1.1		Loc. Vlascuta, Nr. FN, Jud. Arges	Nr. niveluri:1; S. construita la sol:160 mp; S. construita desfasurata:160 mp;
A1.2		Loc. Vlascuta, Nr. FN, Jud. Arges	Nr. niveluri:1; S. construita la sol:19 mp; S. construita desfasurata:19 mp;
A1.3		Loc. Vlascuta, Nr. FN, Jud. Arges	Nr. niveluri:1; S. construita la sol:24 mp; S. construita desfasurata:24 mp;
A1.4		Loc. Vlascuta, Nr. FN, Jud. Arges	Nr. niveluri:1; S. construita la sol:18 mp; S. construita desfasurata:18 mp;
A1.5		Loc. Vlascuta, Nr. FN, Jud. Arges	Nr. niveluri:1; S. construita la sol:15 mp; S. construita desfasurata:15 mp;

B. Partea II. Proprietari și acte

Inscrieri privitoare la dreptul de proprietate și alte drepturi reale		Referințe
/		
Act Administrativ nr. 120358, din 08/01/2003 emis de CJPSDPAT ARGES;		
B1	Intabulare, drept de PROPRIETATE, dobandit prin Reconstituire, cota actuala 1/1, cota initiala 1/1 1) MOCANU RADU	A1
Act Administrativ nr. 75, din 08/01/2024 emis de PRIMĂRIA COMUNEI STOLNICI;		
B2	Intabulare, drept de PROPRIETATE, dobandit prin Construire, cota actuala 1/1, cota initiala 1/1 1) MOCANU RADU	A1.1, A1.2, A1.3, A1.4, A1.5

C. Partea III. SARCINI .

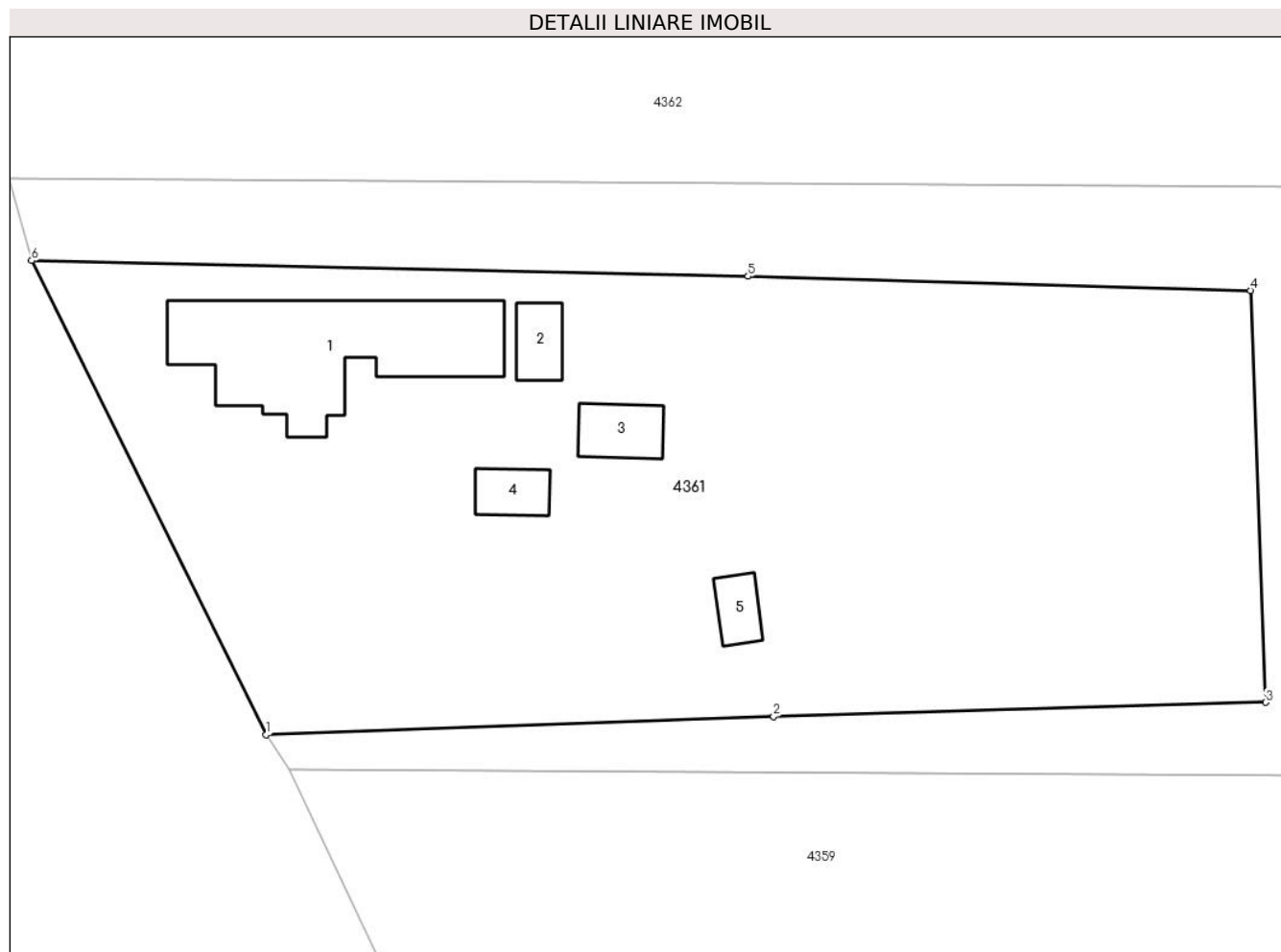
Inscrieri privind dezmembramintele dreptului de proprietate, drepturi reale de garanție și sarcini	Referințe
NU SUNT	

Anexa Nr. 1 La Partea I

Teren

Nr cadastral	Suprafața (mp)*	Observații / Referințe
	Din acte: 2.874 Masurata: 2.613	

* Suprafața este determinată în planul de proiecție Stereo 70.



Date referitoare la teren

Crt	Categorie folosință	Intra vilan	Suprafața (mp)	Tarla	Parcelă	Nr. topo	Observații / Referințe
1	curți constructii	DA	1.000	11	838,839	-	
2	arabil	DA	1.126	11	840,841,842	-	
3	arabil	DA	487	11	838,843	-	

Date referitoare la construcții

Crt	Număr	Destinație construcție	Supraf. (mp)	Situație juridică	Observații / Referințe
A1.1		constructii anexa	160	Cu acte	Nr. niveluri:1; S. construita la sol:160 mp; S. construita desfasurata:160 mp;
A1.2		constructii anexa	19	Cu acte	Nr. niveluri:1; S. construita la sol:19 mp; S. construita desfasurata:19 mp;
A1.3		constructii anexa	24	Cu acte	Nr. niveluri:1; S. construita la sol:24 mp; S. construita desfasurata:24 mp;
A1.4		constructii anexa	18	Cu acte	Nr. niveluri:1; S. construita la sol:18 mp; S. construita desfasurata:18 mp;
A1.5		constructii anexa	15	Cu acte	Nr. niveluri:1; S. construita la sol:15 mp; S. construita desfasurata:15 mp;

Lungime Segmente

1) Valorile lungimilor segmentelor sunt obținute din proiecție în plan.

Punct început	X / Y	Punct sfârșit	X / Y	Lungime segment (** (m)
1	483.449,111 337.420,923	2	483.486,108 337.422,248	37.021
2	483.486,108 337.422,248	3	483.521,979 337.423,267	35.885
3	483.521,979 337.423,267	4	483.520,859 337.453,305	30.059
4	483.520,859 337.453,305	5	483.484,245 337.454,327	36.628
5	483.484,245 337.454,327	6	483.432,015 337.455,476	52.243
6	483.432,015 337.455,476	1	483.449,111 337.420,923	38.551

** Lungimile segmentelor sunt determinate în planul de proiecție Stereo 70 și sunt rotunjite la 1 milimetru.

*** Distanța dintre puncte este formată din segmente cumulate ce sunt mai mici decât valoarea 1 milimetru.

**DATE DESPRE IMOBILUL NR. 4362**

Oficiul de Cadastru și Publicitate Imobiliară ARGES
Biroul de Cadastru și Publicitate Imobiliară Costesti

A. Partea I. Descrierea imobilului

TEREN Necunoscut

Adresa: Loc. Vlascuta, Jud. Arges

Nr. Crt	Nr cadastral Nr. topografic	Suprafața* (mp)	Observații / Referințe
A1		5.100	Sector cadastral:67 Teren neimprejmuit;

B. Partea II. Proprietari și acte

Inscrieri privitoare la dreptul de proprietate și alte drepturi reale		Referințe
/		
Act Administrativ nr. 81686, din 23/05/1996 emis de CJPSDPAT ARGES (Certificat de deces nr.42 din data de 04.06.1993 emis de consiliul popular al Comunei Stolnici);		
B1	Intabulare, drept de PROPRIETATE, dobândit prin Reconstituire, cota actuala 1/1, cota initiala 1/1 1) GHEBARU P MARIN, lipsă CNP DEFUNCT:Da	A1

C. Partea III. SARCINI .

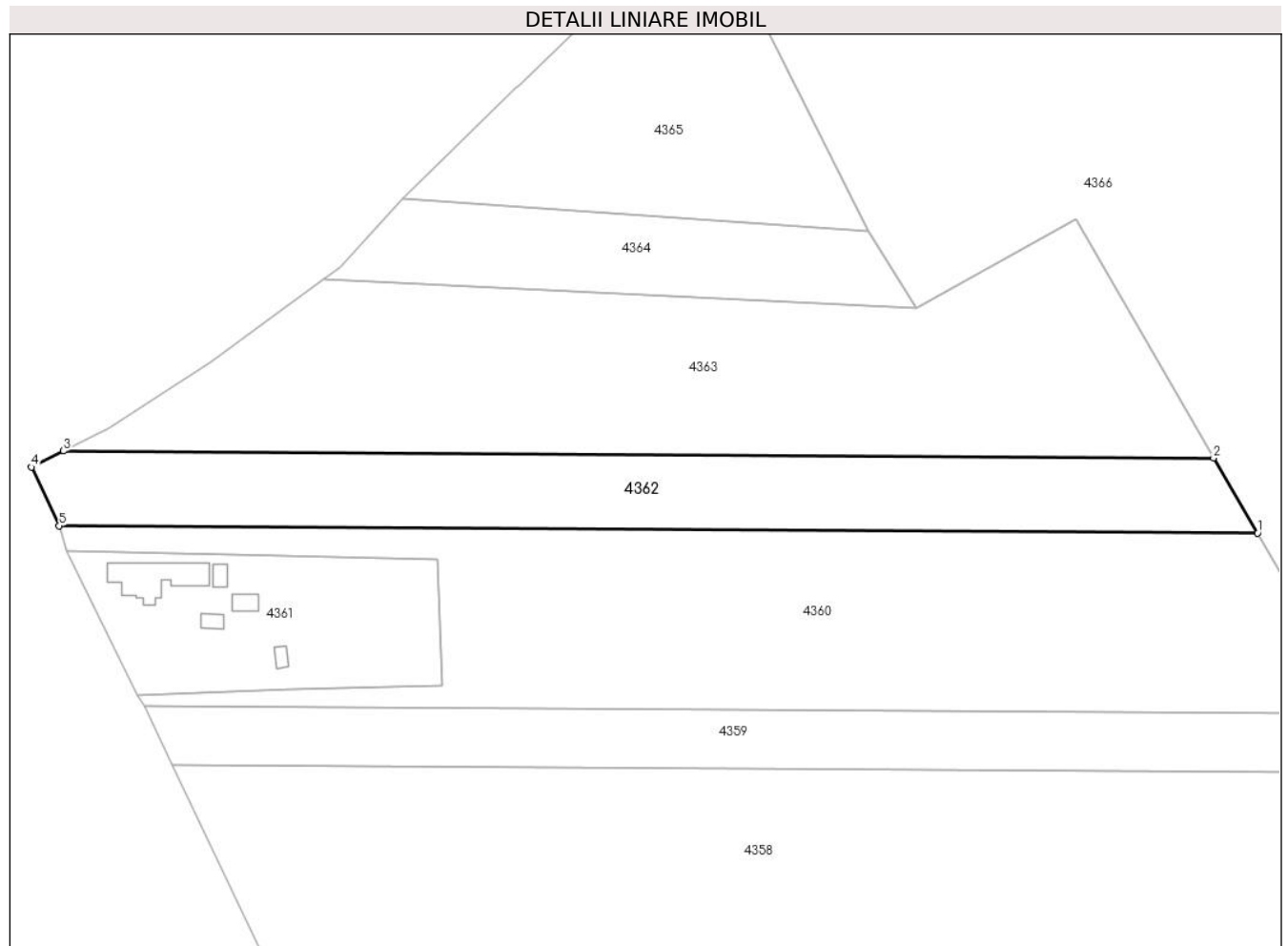
Inscrieri privind dezmembramintele dreptului de proprietate, drepturi reale de garanție și sarcini	Referințe
NU SUNT	

Anexa Nr. 1 La Partea I

Teren

Nr cadastral	Suprafața (mp)*	Observații / Referințe
	5.100	

* Suprafața este determinată în planul de proiecție Stereo 70.



Date referitoare la teren

Crt	Categorie folosință	Intravilan	Suprafața (mp)	Tarla	Parcelă	Nr. topo	Observații / Referințe
1	arabil	DA	4.494	11	837	-	
2	arabil	NU	606	36	483	-	

Lungime Segmente

1) Valorile lungimilor segmentelor sunt obținute din proiecție în plan.

Punct început	X / Y	Punct sfârșit	X / Y	Lungime segment (** (m))
1	483.717,321 337.459,702	2	483.706,767 337.477,668	20.837
2	483.706,767 337.477,668	3	483.431,376 337.479,324	275.396
3	483.431,376 337.479,324	4	483.423,73 337.475,466	8.564
4	483.423,73 337.475,466	5	483.430,386 337.461,427	15.537

Punct început	X / Y	Punct sfârșit	X / Y	Lungime segment (** (m)
5	483.430,386 337.461,427	1	483.717,321 337.459,702	286.94

** Lungimile segmentelor sunt determinate în planul de proiecție Stereo 70 și sunt rotunjite la 1 milimetru.

*** Distanța dintre puncte este formată din segmente cumulate ce sunt mai mici decât valoarea 1 milimetru.

**DATE DESPRE IMOBILUL NR. 4363**

Oficiul de Cadastru și Publicitate Imobiliară ARGES
Biroul de Cadastru și Publicitate Imobiliară Costesti

A. Partea I. Descrierea imobilului

TEREN Necunoscut

Adresa: Loc. Vlascuta, Jud. Arges

Nr. Crt	Nr cadastral Nr. topografic	Suprafața* (mp)	Observații / Referințe
A1		9.361	Sector cadastral:67 Teren neimprejmuit;

B. Partea II. Proprietari și acte

Inscrieri privitoare la dreptul de proprietate și alte drepturi reale		Referințe
/		
Act Administrativ nr. 58922, din 15/11/1994 emis de CJPSDPAT ARGES (certificat de deces nr.78 din data de 26.11.1999 emis de primăria comunei Stolnici);		
B1	Intabulare, drept de PROPRIETATE, dobandit prin Reconstituire, cota actuala 1/1, cota initiala 1/1 1) LUNGU C CONSTANTIN DEFUNCT:Da	A1

C. Partea III. SARCINI .

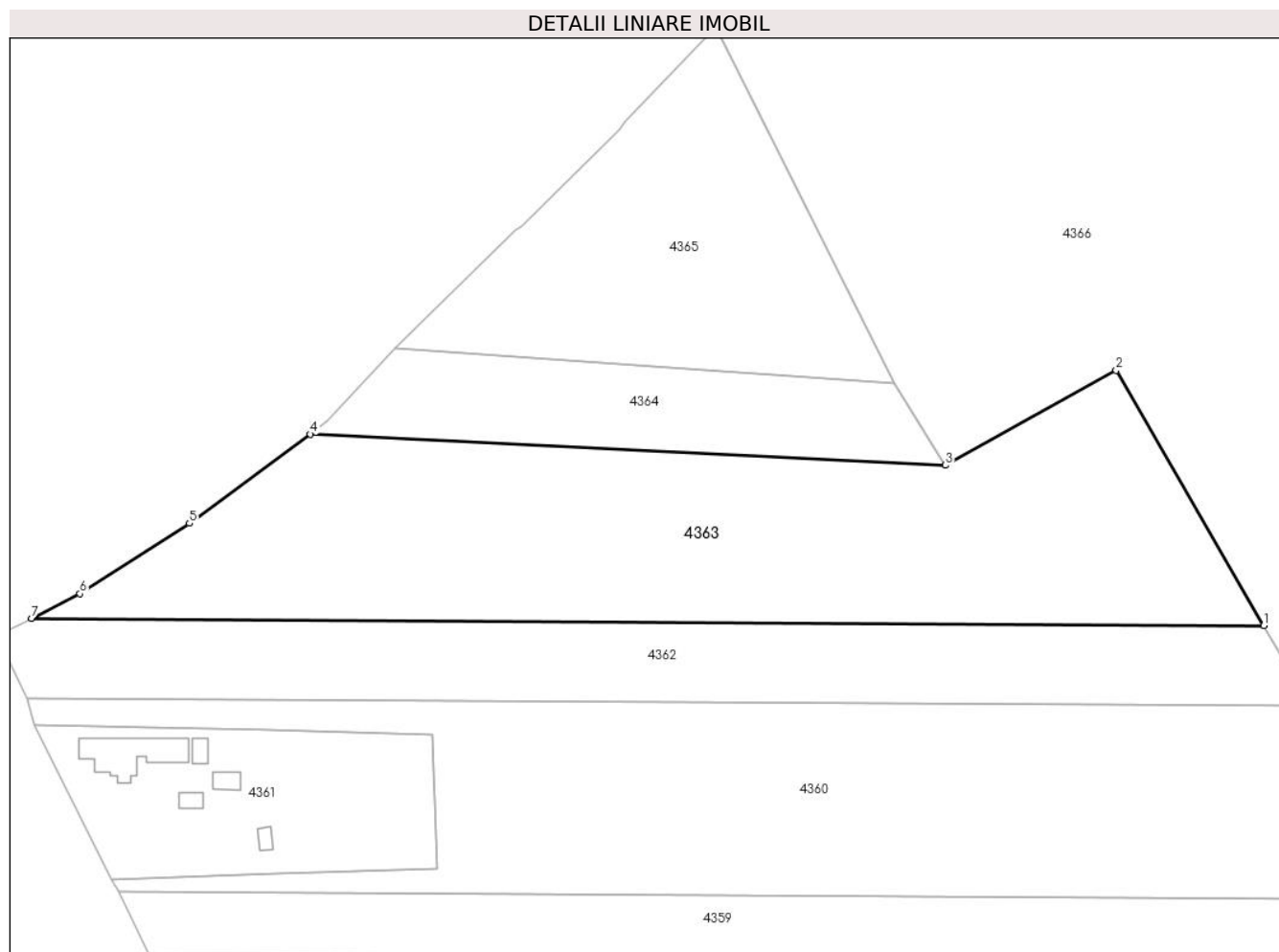
Inscrieri privind dezmembramintele dreptului de proprietate, drepturi reale de garanție și sarcini	Referințe
NU SUNT	

Anexa Nr. 1 La Partea I

Teren

Nr cadastral	Suprafața (mp)*	Observații / Referințe
	9.361	

* Suprafața este determinată în planul de proiecție Stereo 70.



Date referitoare la teren

Crt	Categorie folosință	Intravilan	Suprafața (mp)	Tarla	Parcelă	Nr. topo	Observații / Referințe
1	arabil	DA	7.688	11	836,837	-	
2	arabil	NU	1.673	36	438	-	

Lungime Segmente

1) Valorile lungimilor segmentelor sunt obținute din proiecție în plan.

Punct început	X / Y	Punct sfârșit	X / Y	Lungime segment (** (m)
1	483.706,767 337.477,668	2	483.673,783 337.534,677	65.863
2	483.673,783 337.534,677	3	483.635,642 337.513,492	43.63
3	483.635,642 337.513,492	4	483.493,684 337.520,43	142.127
4	483.493,684 337.520,43	5	483.466,651 337.500,514	33.577

Punct început	X / Y	Punct sfârșit	X / Y	Lungime segment (** (m)
5	483.466,651 337.500,514	6	483.442,184 337.484,778	29.09
6	483.442,184 337.484,778	7	483.431,376 337.479,324	12.106
7	483.431,376 337.479,324	1	483.706,767 337.477,668	275.396

** Lungimile segmentelor sunt determinate în planul de proiecție Stereo 70 și sunt rotunjite la 1 milimetru.

*** Distanța dintre puncte este formată din segmente cumulate ce sunt mai mici decât valoarea 1 milimetru.

**DATE DESPRE IMOBILUL NR. 4364**

Oficiul de Cadastru și Publicitate Imobiliară ARGES
Biroul de Cadastru și Publicitate Imobiliară Costesti

A. Partea I. Descrierea imobilului

TEREN Intravilan

Adresa: Loc. Vlascuta, Jud. Arges

Nr. Crt	Nr cadastral Nr. topografic	Suprafața* (mp)	Observații / Referințe
A1		2.400	Sector cadastral:67 Teren neimprejmuit;

B. Partea II. Proprietari și acte

Inscrieri privitoare la dreptul de proprietate și alte drepturi reale	Referințe
/	
Act Administrativ nr. 16534, din 08/07/1993 emis de CJPSDPAT ARGES;	
B1	A1
Intabulare, drept de PROPRIETATE, dobandit prin Reconstituire, cota actuala 1/1, cota initiala 1/1	
1) MÎNDREANU ION, lipsă CNP	

C. Partea III. SARCINI .

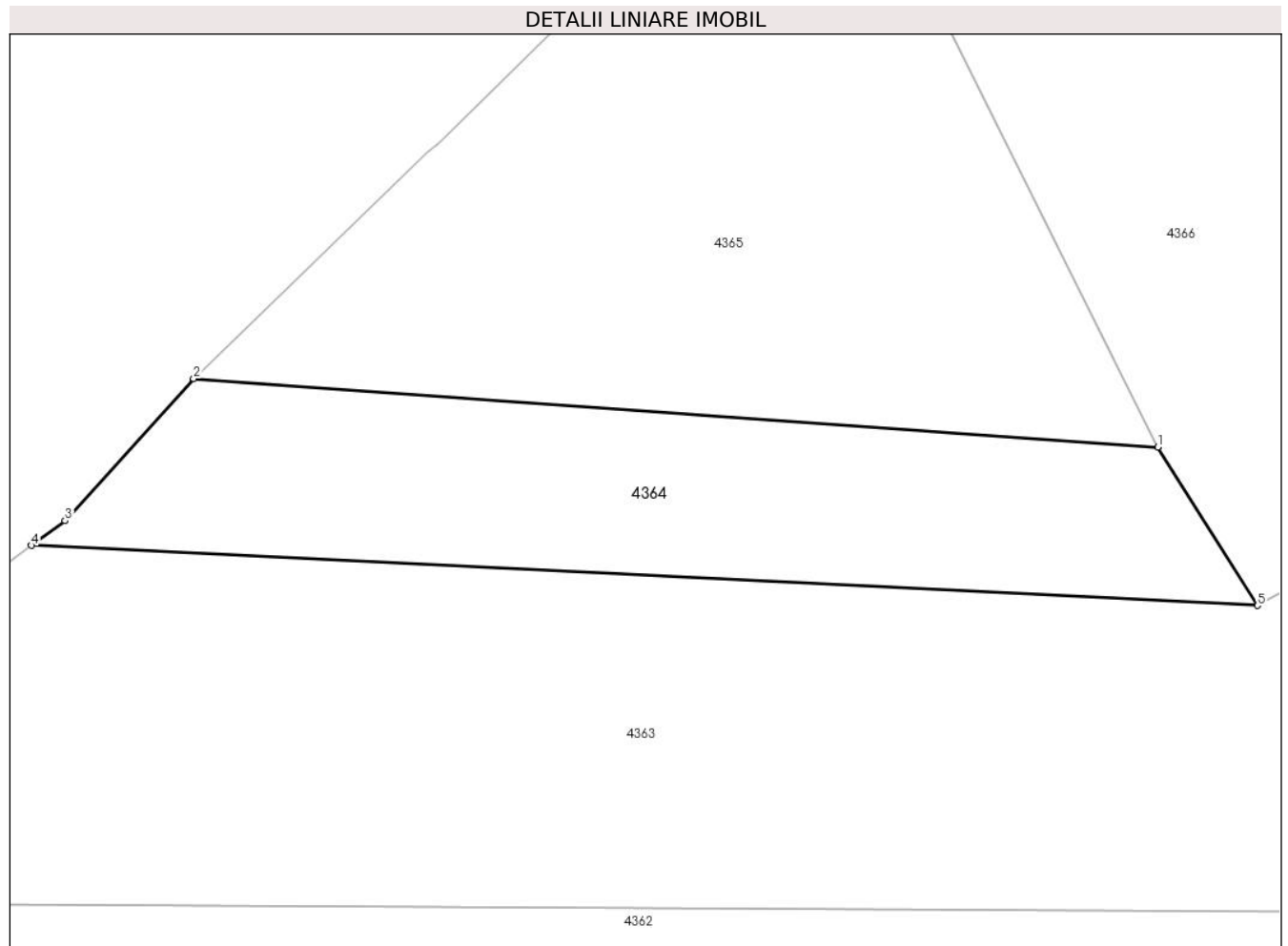
Inscrieri privind dezmembramintele dreptului de proprietate, drepturi reale de garanție și sarcini	Referințe
NU SUNT	

Anexa Nr. 1 La Partea I

Teren

Nr cadastral	Suprafața (mp)*	Observații / Referințe
	2.400	

* Suprafața este determinată în planul de proiecție Stereo 70.



Date referitoare la teren

Crt	Categorie folosință	Intravilan	Suprafața (mp)	Tarla	Parcelă	Nr. topo	Observații / Referințe
1	arabil	DA	2.400	11	835	-	

Lungime Segmente

1) Valorile lungimilor segmentelor sunt obținute din proiecție în plan.

Punct început	X / Y	Punct sfârșit	X / Y	Lungime segment (** (m)
1	483.624,081 337.531,798	2	483.512,477 337.539,729	111.885
2	483.512,477 337.539,729	3	483.497,581 337.523,301	22.176
3	483.497,581 337.523,301	4	483.493,684 337.520,43	4.84
4	483.493,684 337.520,43	5	483.635,642 337.513,492	142.127
5	483.635,642 337.513,492	1	483.624,081 337.531,798	21.651

**** Lungimile segmentelor sunt determinate în planul de proiecție Stereo 70 și sunt rotunjite la 1 milimetru.**

***** Distanța dintre puncte este formată din segmente cumulate ce sunt mai mici decât valoarea 1 milimetru.**

**DATE DESPRE IMOBILUL NR. 4365**

Oficiul de Cadastru și Publicitate Imobiliară ARGES
Biroul de Cadastru și Publicitate Imobiliară Costesti

A. Partea I. Descrierea imobilului

TEREN Intravilan

Adresa: Loc. Vlascuta, Jud. Arges

Nr. Crt	Nr cadastral Nr. topografic	Suprafața* (mp)	Observații / Referințe
A1		4.237	Sector cadastral:67 Teren neimprejmut;

B. Partea II. Proprietari și acte

Inscrieri privitoare la dreptul de proprietate și alte drepturi reale		Referințe
/		
Act Administrativ nr. 75, din 08/01/2024 emis de PRIMĂRIA COMUNEI STOLNICI;		
B1	Inscrierea posesiei, drept de PROPRIETATE, dobandit prin Lege, cota actuala 1/1, cota initiala 1/1 1) NEIDENTIFICAT NEIDENTIFICAT	A1
Act Normativ nr. 7, din 13/03/1996 emis de PARLAMENTUL ROMÂNIEI (art.13);		
B2	Se notează mentiunea de proprietar neidentificat, rezerva comisiei locale de fond funciar.	A1

C. Partea III. SARCINI .

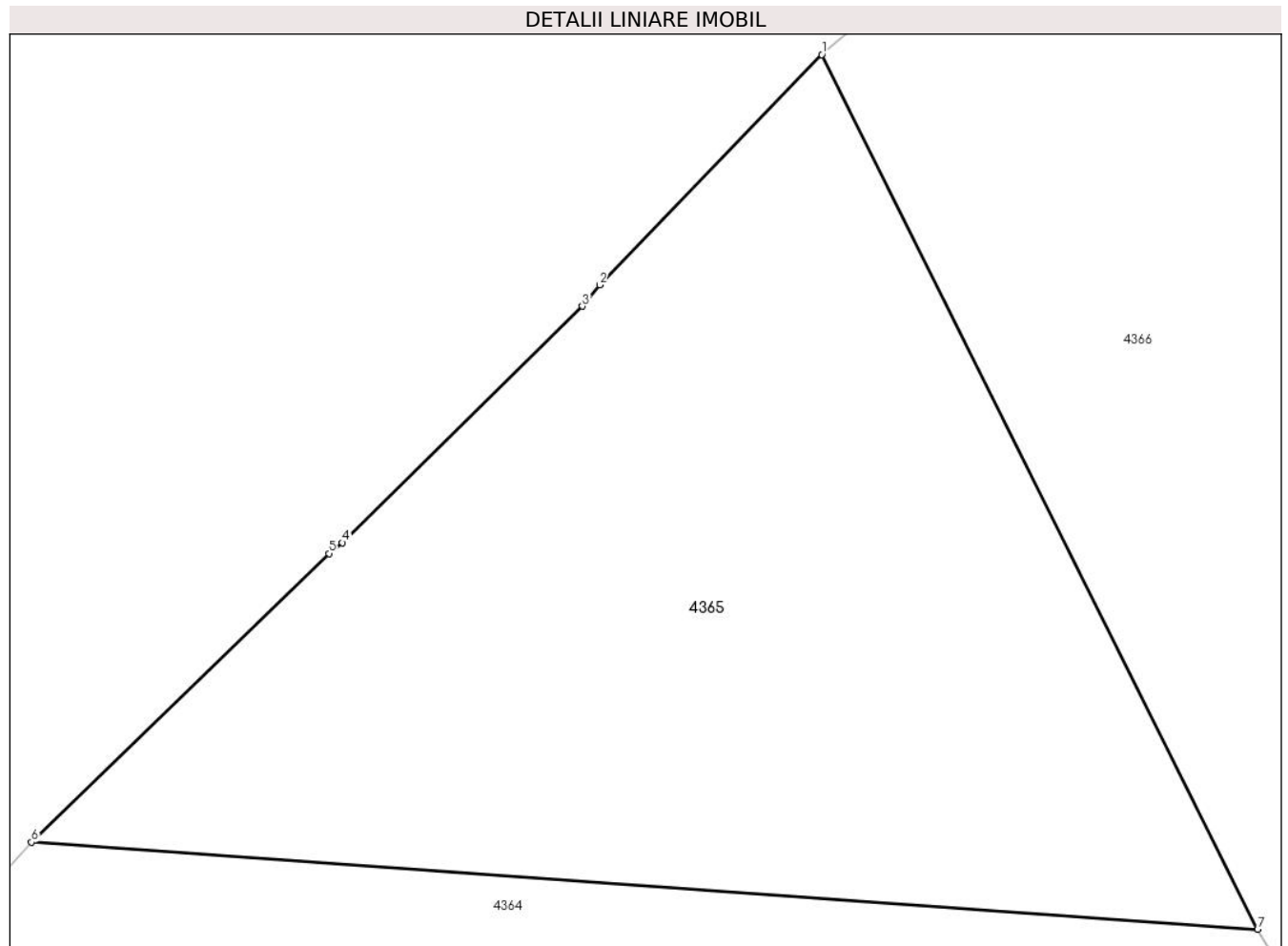
Inscrieri privind dezmembramintele dreptului de proprietate, drepturi reale de garanție și sarcini	Referințe
NU SUNT	

Anexa Nr. 1 La Partea I

Teren

Nr cadastral	Suprafața (mp)*	Observații / Referințe
	4.237	

* Suprafața este determinată în planul de proiecție Stereo 70.



Date referitoare la teren

Crt	Categorie folosință	Intravilan	Suprafața (mp)	Tarla	Parcelă	Nr. topo	Observații / Referințe
1	pasune	DA	2.895	11	834	-	
2	arabil	DA	1.342	11	833,834	-	

Lungime Segmente

1) Valorile lungimilor segmentelor sunt obținute din proiecție în plan.

Punct început	X / Y	Punct sfârșit	X / Y	Lungime segment (** (m))
1	483.584,41 337.611,323	2	483.564,185 337.590,39	29.107
2	483.564,185 337.590,39	3	483.562,617 337.588,453	2.492
3	483.562,617 337.588,453	4	483.540,788 337.566,955	30.638
4	483.540,788 337.566,955	5	483.539,549 337.565,986	1.573

Punct început	X / Y	Punct sfârșit	X / Y	Lungime segment (** (m)
5	483.539,549 337.565,986	6	483.512,477 337.539,729	37.714
6	483.512,477 337.539,729	7	483.624,081 337.531,798	111.885
7	483.624,081 337.531,798	1	483.584,41 337.611,323	88.871

** Lungimile segmentelor sunt determinate în planul de proiecție Stereo 70 și sunt rotunjite la 1 milimetru.

*** Distanța dintre puncte este formată din segmente cumulate ce sunt mai mici decât valoarea 1 milimetru.

**DATE DESPRE IMOBILUL NR. 4366**

Oficiul de Cadastru și Publicitate Imobiliară ARGES
Biroul de Cadastru și Publicitate Imobiliară Costesti

A. Partea I. Descrierea imobilului

TEREN Necunoscut

Adresa: Loc. Vlascuta, Jud. Arges

Nr. Crt	Nr cadastral Nr. topografic	Suprafața* (mp)	Observații / Referințe
A1		33.592	Sector cadastral:67 Teren neimprejmit;

B. Partea II. Proprietari și acte

Inscrieri privitoare la dreptul de proprietate și alte drepturi reale		Referințe
/		
Act Administrativ nr. 75, din 08/01/2024 emis de PRIMARIA COMUNEI STOLNICI;		
B1	Inscrierea posesiei, drept de PROPRIETATE, dobandit prin Lege, cota actuala 1/1, cota initiala 1/1 1) NEIDENTIFICAT NEIDENTIFICAT	A1
Act Normativ nr. 7, din 13/03/1996 emis de PARLAMENTUL ROMÂNIEI (art.13);		
B2	Se notează mențiunea de proprietar neidentificat, rezerva comisiei locale de fond funciar.	A1

C. Partea III. SARCINI .

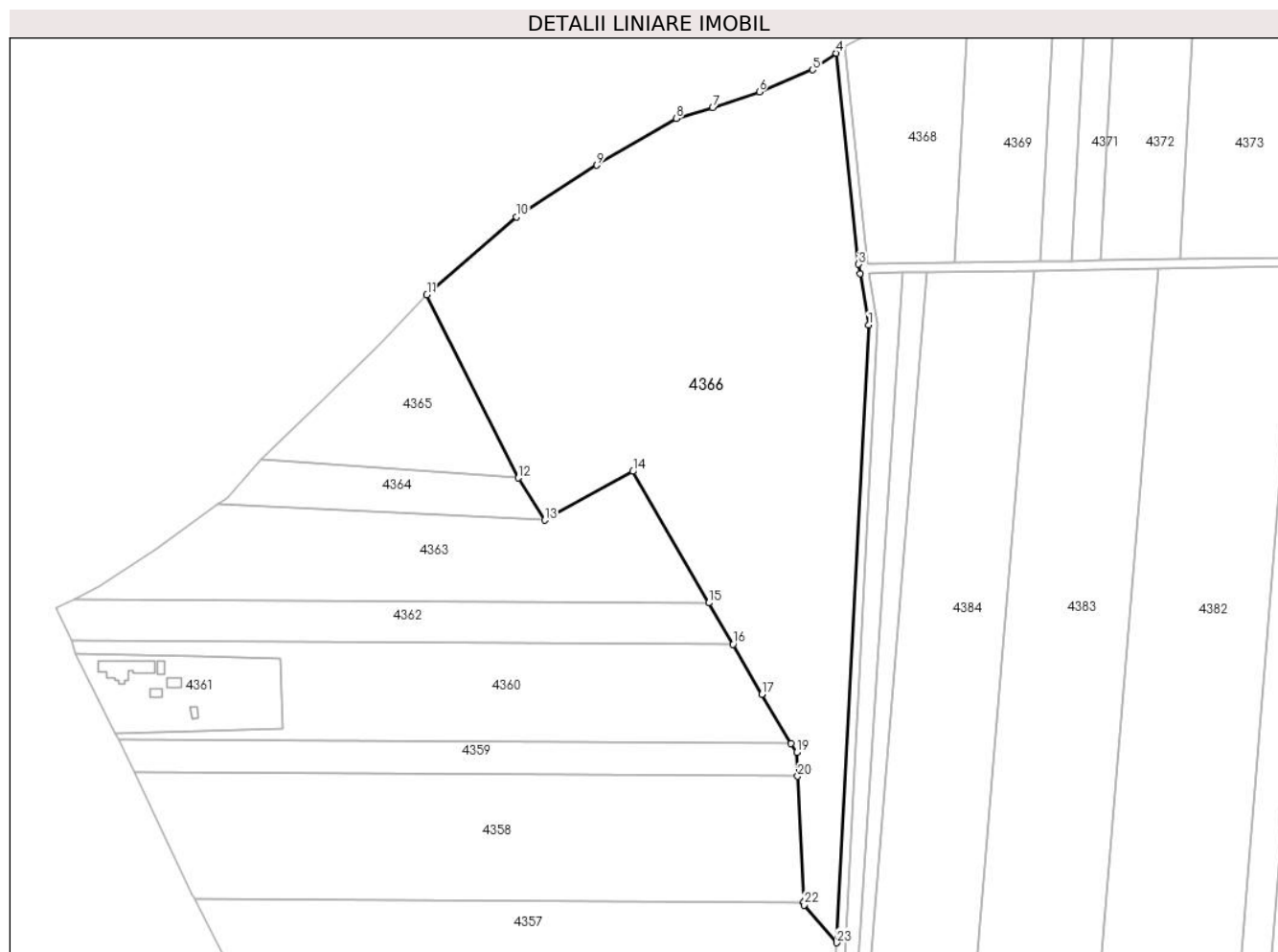
Inscrieri privind dezmembramintele dreptului de proprietate, drepturi reale de garanție și sarcini	Referințe
NU SUNT	

Anexa Nr. 1 La Partea I

Teren

Nr cadastral	Suprafața (mp)*	Observații / Referințe
	33.592	

* Suprafața este determinată în planul de proiecție Stereo 70.



Date referitoare la teren

Crt	Categorie folosință	Intravilan	Suprafața (mp)	Tarla	Parcelă	Nr. topo	Observații / Referințe
1	arabil	DA	1.967	36	484,485	-	
2	arabil	NU	31.287	36	483,484,485	-	
3	arabil	DA	338	36	483	-	

Lungime Segmente

1) Valorile lungimilor segmentelor sunt obținute din proiecție în plan.

Punct început	X / Y	Punct sfârșit	X / Y	Lungime segment (** (m)
1	483.776,068 337.598,188	2	483.772,404 337.620,509	22.62
3	483.771,744 337.624,531	4	483.762,078 337.716,019	91.997
5	483.751,782 337.708,825	6	483.728,718 337.699,278	24.962
7	483.708,383 337.692,322	8	483.692,552 337.687,685	16.496

Punct început	X / Y	Punct sfârșit	X / Y	Lungime segment (** (m)
2	483.772,404 337.620,509	3	483.771,744 337.624,531	4.076
4	483.762,078 337.716,019	5	483.751,782 337.708,825	12.56
6	483.728,718 337.699,278	7	483.708,383 337.692,322	21.492
8	483.692,552 337.687,685	9	483.658,244 337.667,416	39.848

Punct început	X / Y	Punct sfârșit	X / Y	Lungime segment (** (m)
9	483.658,244 337.667,416	10	483.623,358 337.644,984	41.476
11	483.584,41 337.611,323	12	483.624,081 337.531,798	88.871
13	483.635,642 337.513,492	14	483.673,783 337.534,677	43.63
15	483.706,767 337.477,668	16	483.717,321 337.459,702	20.837
17	483.729,759 337.437,985	18	483.742,45 337.416,601	24.866
19	483.744,905 337.412,849	20	483.745,347 337.402,473	10.385
21	483.747,997 337.347,771	22	483.748,055 337.346,569	1.203
23	483.762,29 337.330,263	1	483.776,068 337.598,188	268.279

Punct început	X / Y	Punct sfârșit	X / Y	Lungime segment (** (m)
10	483.623,358 337.644,984	11	483.584,41 337.611,323	51.478
12	483.624,081 337.531,798	13	483.635,642 337.513,492	21.651
14	483.673,783 337.534,677	15	483.706,767 337.477,668	65.863
16	483.717,321 337.459,702	17	483.729,759 337.437,985	25.027
18	483.742,45 337.416,601	19	483.744,905 337.412,849	4.484
20	483.745,347 337.402,473	21	483.747,997 337.347,771	54.766
22	483.748,055 337.346,569	23	483.762,29 337.330,263	21.645

** Lungimile segmentelor sunt determinate în planul de proiecție Stereo 70 și sunt rotunjite la 1 milimetru.

*** Distanța dintre puncte este formată din segmente cumulate ce sunt mai mici decât valoarea 1 milimetru.

**DATE DESPRE IMOBILUL NR. 4367**

Oficiul de Cadastru și Publicitate Imobiliară ARGES
Biroul de Cadastru și Publicitate Imobiliară Costesti

A. Partea I. Descrierea imobilului

TEREN Necunoscut

Adresa: Loc. Vlascuta, Jud. Arges

Nr. Crt	Nr cadastral Nr. topografic	Suprafața* (mp)	Observații / Referințe
A1		2.678	Sector cadastral:67 Teren neimprejmuit;

B. Partea II. Proprietari și acte

Inscrieri privitoare la dreptul de proprietate și alte drepturi reale		Referințe
/		
Act Administrativ nr. 75, din 08/01/2024 emis de PRIMARIA COMUNEI STOLNICI;		
B1	Inscrierea posesiei, drept de PROPRIETATE, dobandit prin Lege, cota actuala 1/1, cota initiala 1/1 1) NEIDENTIFICAT NEIDENTIFICAT	A1
Act Normativ nr. 7, din 13/03/1996 emis de PARLAMENTUL ROMÂNIEI (art.13);		
B2	Se notează mențiunea de proprietar neidentificat	A1

C. Partea III. SARCINI .

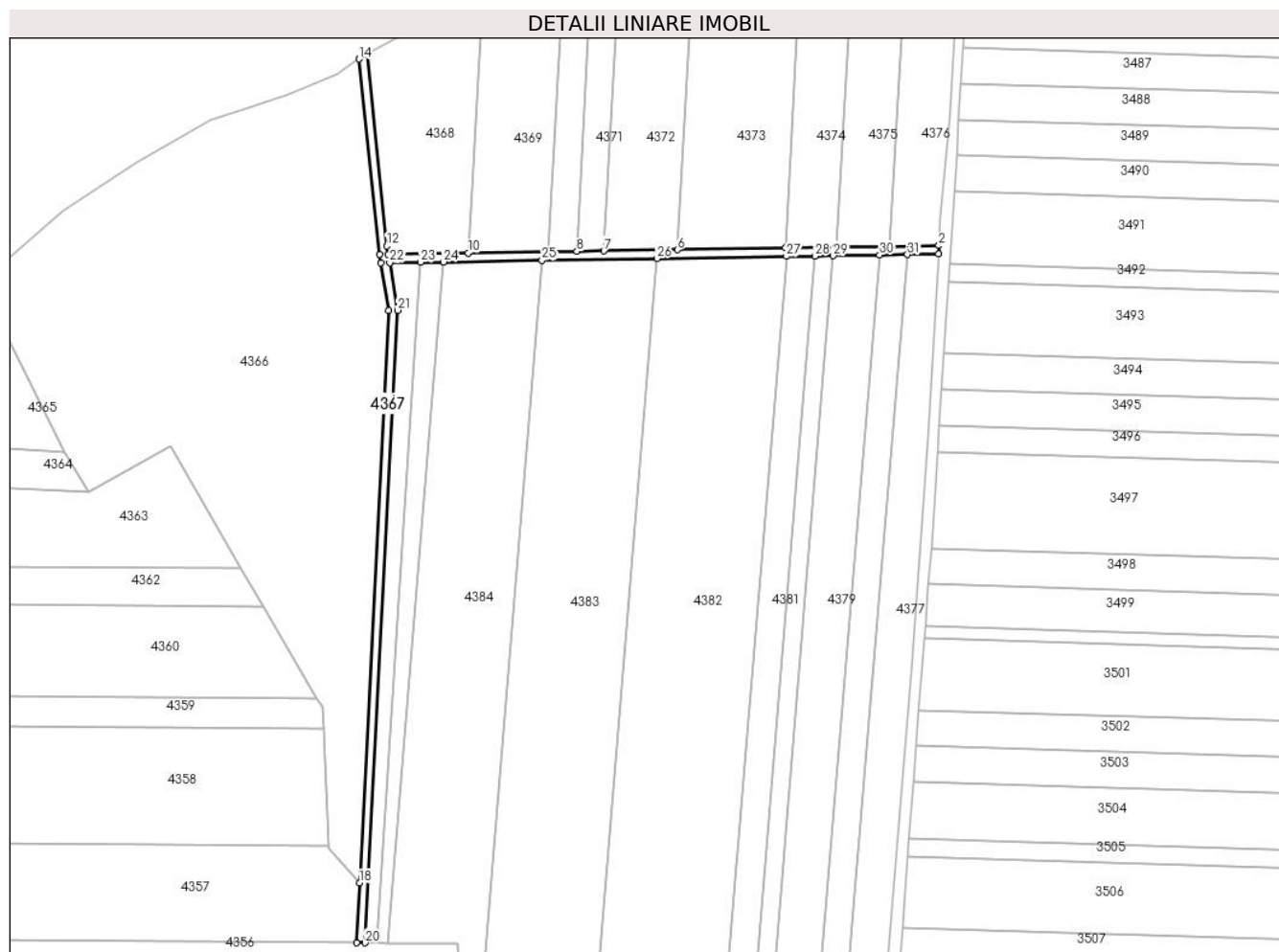
Inscrieri privind dezmembramintele dreptului de proprietate, drepturi reale de garanție și sarcini	Referințe
NU SUNT	

Anexa Nr. 1 La Partea I

Teren

Nr cadastral	Suprafața (mp)*	Observații / Referințe
	2.678	

* Suprafața este determinată în planul de proiecție Stereo 70.



Date referitoare la teren

Crt	Categorie folosință	Intravilan	Suprafața (mp)	Tarla	Parcelă	Nr. topo	Observații / Referințe
1	drum	DA	184	36	483	-	drum creat din parcela 483,485
2	drum	NU	2.494	36	483,485	-	drum creat din parcela 483,485

Lungime Segmente

1) Valorile lungimilor segmentelor sunt obținute din proiecție în plan.

Punct început	X / Y	Punct sfârșit	X / Y	Lungime segment (** (m))
1	484.033,533 337.624,71	2	484.033,757 337.628,682	3.978
3	484.010,778 337.628,315	4	483.985,79 337.627,916	24.991
5	483.961,736 337.627,532	6	483.911,249 337.626,726	50.493
7	483.876,786 337.626,176	8	483.864,105 337.625,974	12.683

Punct început	X / Y	Punct sfârșit	X / Y	Lungime segment (** (m))
2	484.033,757 337.628,682	3	484.010,778 337.628,315	22.982
4	483.985,79 337.627,916	5	483.961,736 337.627,532	24.057
6	483.911,249 337.626,726	7	483.876,786 337.626,176	34.467
8	483.864,105 337.625,974	9	483.850,678 337.625,759	13.429

Punct început	X / Y	Punct sfârșit	X / Y	Lungime segment (** (m))
9	483.850,678 337.625,759	10	483.813,254 337.625,162	37.429
11	483.775,792 337.624,564	12	483.775,151 337.628,47	3.958
13	483.765,815 337.718,741	14	483.762,078 337.716,019	4.623
15	483.771,744 337.624,531	16	483.772,404 337.620,509	4.076
17	483.776,068 337.598,188	18	483.762,29 337.330,263	268.279
19	483.760,852 337.302,273	20	483.764,856 337.302,264	4.004
21	483.780,085 337.598,411	22	483.776,442 337.620,606	22.492
23	483.790,856 337.620,836	24	483.801,665 337.621,008	10.81
25	483.847,831 337.621,745	26	483.901,7 337.622,605	53.876
27	483.962,363 337.623,573	28	483.975,579 337.623,784	13.218
29	483.984,258 337.623,923	30	484.005,973 337.624,27	21.718
31	484.019,047 337.624,478	1	484.033,533 337.624,71	14.488

Punct început	X / Y	Punct sfârșit	X / Y	Lungime segment (** (m))
10	483.813,254 337.625,162	11	483.775,792 337.624,564	37.467
12	483.775,151 337.628,47	13	483.765,815 337.718,741	90.752
14	483.762,078 337.716,019	15	483.771,744 337.624,531	91.997
16	483.772,404 337.620,509	17	483.776,068 337.598,188	22.62
18	483.762,29 337.330,263	19	483.760,852 337.302,273	28.027
20	483.764,856 337.302,264	21	483.780,085 337.598,411	296.538
22	483.776,442 337.620,606	23	483.790,856 337.620,836	14.416
24	483.801,665 337.621,008	25	483.847,831 337.621,745	46.172
26	483.901,7 337.622,605	27	483.962,363 337.623,573	60.671
28	483.975,579 337.623,784	29	483.984,258 337.623,923	8.68
30	484.005,973 337.624,27	31	484.019,047 337.624,478	13.076

** Lungimile segmentelor sunt determinate în planul de proiecție Stereo 70 și sunt rotunjite la 1 milimetru.

*** Distanța dintre puncte este formată din segmente cumulate ce sunt mai mici decât valoarea 1 milimetru.

**DATE DESPRE IMOBILUL NR. 4368**

Oficiul de Cadastru și Publicitate Imobiliară ARGES
Biroul de Cadastru și Publicitate Imobiliară Costesti

A. Partea I. Descrierea imobilului

TEREN Extravilan

Nr. CF vechi:539

Nr. cadastral vechi:638

Adresa: Jud. Arges

Nr. Crt	Nr cadastral Nr. topografic	Suprafața* (mp)	Observații / Referințe
A1	81219	5.000	Sector cadastral:67 Teren neimprejmuit;

B. Partea II. Proprietari și acte

Inscrieri privitoare la dreptul de proprietate și alte drepturi reale		Referințe
4577 / 21/12/2007		
Act Notarial nr. 3094, din 20/12/2007 emis de N.P. GRECU CARMEN;		
B1	Intabulare, drept de PROPRIETATE bun comun,, dobandit prin Conventie, cota actuala 1/1, cota initiala 1/1 1) COJOCARU CONSTANTIN 2) COJOCARU LILIANA, , soti <i>OBSERVATII: (provenita din conversia CF 539)</i>	A1

C. Partea III. SARCINI .

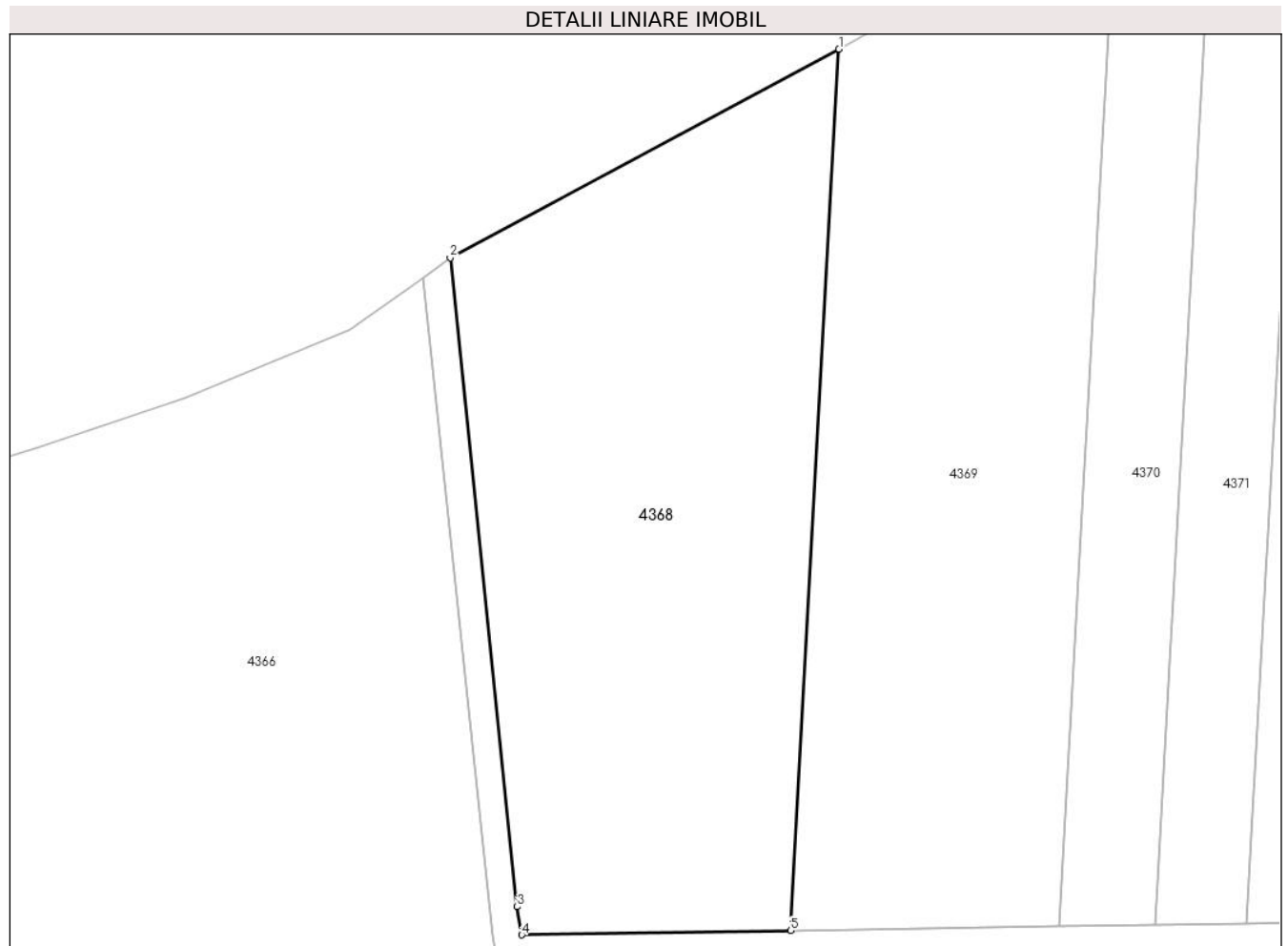
Inscrieri privind dezmembramintele dreptului de proprietate, drepturi reale de garanție și sarcini	Referințe
NU SUNT	

Anexa Nr. 1 La Partea I

Teren

Nr cadastral	Suprafața (mp)*	Observații / Referințe
81219	5.000	

* Suprafața este determinată în planul de proiecție Stereo 70.



Date referitoare la teren

Crt	Categorie folosință	Intravilan	Suprafața (mp)	Tarla	Parcelă	Nr. topo	Observații / Referințe
1	arabil	NU	5.000	36	483	-	în act se regasesc parcele 481

Lungime Segmente

1) Valorile lungimilor segmentelor sunt obținute din proiecție în plan.

Punct început	X / Y	Punct sfârșit	X / Y	Lungime segment (** (m)
1	483.819,96 337.747,786	2	483.765,815 337.718,741	61.443
2	483.765,815 337.718,741	3	483.775,151 337.628,47	90.752
3	483.775,151 337.628,47	4	483.775,792 337.624,564	3.958
4	483.775,792 337.624,564	5	483.813,254 337.625,162	37.467
5	483.813,254 337.625,162	1	483.819,96 337.747,786	122.807

**** Lungimile segmentelor sunt determinate în planul de proiecție Stereo 70 și sunt rotunjite la 1 milimetru.**

***** Distanța dintre puncte este formată din segmente cumulate ce sunt mai mici decât valoarea 1 milimetru.**

**DATE DESPRE IMOBILUL NR. 4369**

Oficiul de Cadastru și Publicitate Imobiliară ARGES
Biroul de Cadastru și Publicitate Imobiliară Costesti

A. Partea I. Descrierea imobilului

TEREN Extravilan

Adresa: Jud. Arges

Nr. Crt	Nr cadastral Nr. topografic	Suprafața* (mp)	Observații / Referințe
A1		5.000	Sector cadastral:67 Teren neimprejmuit;

B. Partea II. Proprietari și acte

Inscrieri privitoare la dreptul de proprietate și alte drepturi reale		Referințe
/		
Act Notarial nr. 24, din 11/02/2004 emis de BNP Craciun Irina;		
B1	Intabulare, drept de PROPRIETATE bun propriu , dobandit prin lesire Din Indiviziune, cota actuala 1/1, cota initiala 1/1 1) PETRE C ILIE , lipsă CNP	A1

C. Partea III. SARCINI .

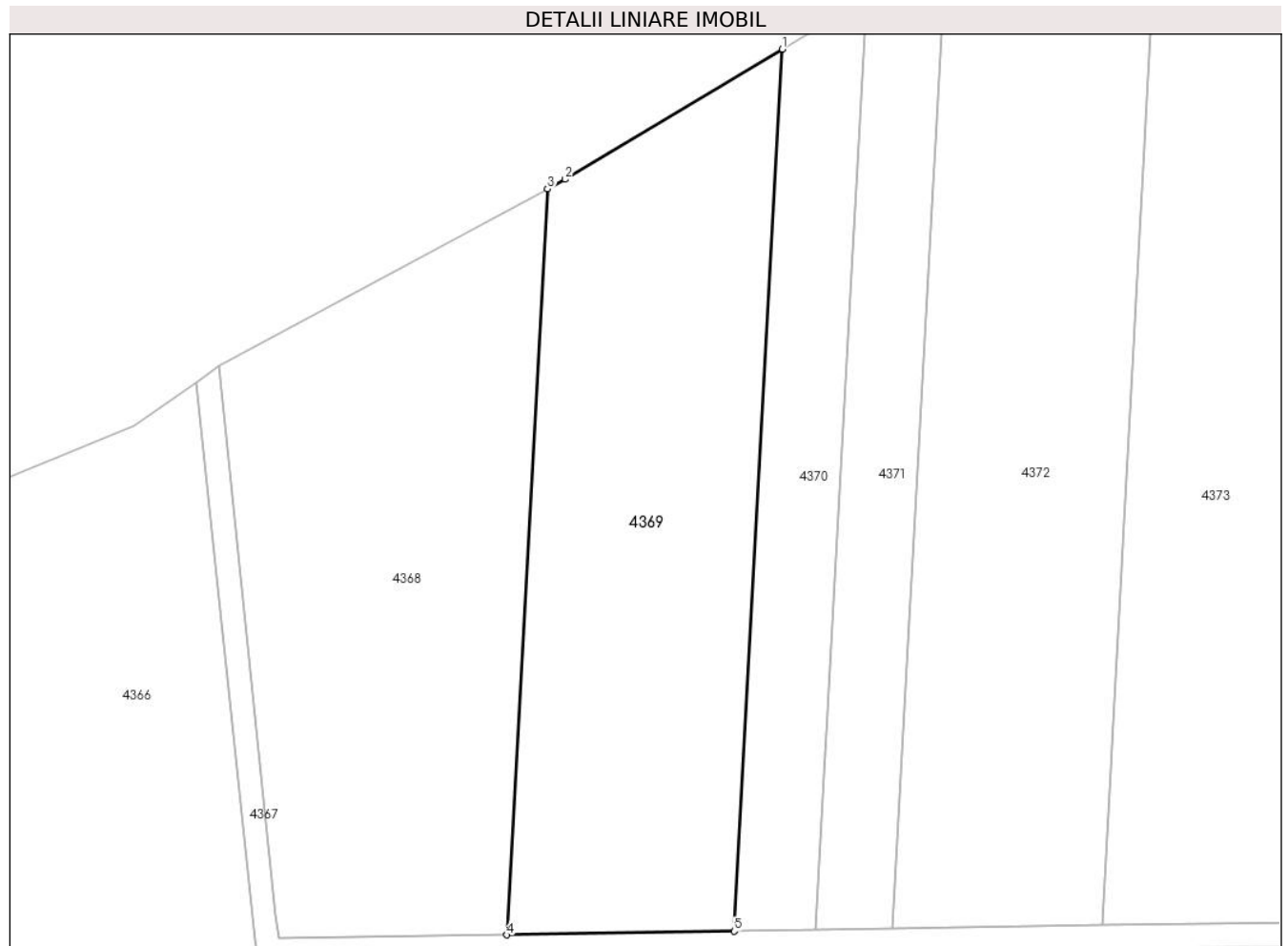
Inscrieri privind dezmembramintele dreptului de proprietate, drepturi reale de garanție și sarcini	Referințe
NU SUNT	

Anexa Nr. 1 La Partea I

Teren

Nr cadastral	Suprafața (mp)*	Observații / Referințe
	5.000	

* Suprafața este determinată în planul de proiecție Stereo 70.



Date referitoare la teren

Crt	Categorie folosință	Intravilan	Suprafața (mp)	Tarla	Parcelă	Nr. topo	Observații / Referințe
1	arabil	NU	5.000	36	483	-	în act se regăsește parcela 481

Lungime Segmente

1) Valorile lungimilor segmentelor sunt obținute din proiecție în plan.

Punct început	X / Y	Punct sfârșit	X / Y	Lungime segment (** (m)
1	483.858,607 337.770,747	2	483.822,876 337.749,35	41.648
2	483.822,876 337.749,35	3	483.819,96 337.747,786	3.309
3	483.819,96 337.747,786	4	483.813,254 337.625,162	122.807
4	483.813,254 337.625,162	5	483.850,678 337.625,759	37.429
5	483.850,678 337.625,759	1	483.858,607 337.770,747	145.205

**** Lungimile segmentelor sunt determinate în planul de proiecție Stereo 70 și sunt rotunjite la 1 milimetru.**

***** Distanța dintre puncte este formată din segmente cumulate ce sunt mai mici decât valoarea 1 milimetru.**

**DATE DESPRE IMOBILUL NR. 4370**

Oficiul de Cadastru și Publicitate Imobiliară ARGES
Biroul de Cadastru și Publicitate Imobiliară Costesti

A. Partea I. Descrierea imobilului

TEREN Extravilan

Adresa: Jud. Arges

Nr. Crt	Nr cadastral Nr. topografic	Suprafața* (mp)	Observații / Referințe
A1		2.000	Sector cadastral:67 Teren neimprejmuit;

B. Partea II. Proprietari și acte

Inscrieri privitoare la dreptul de proprietate și alte drepturi reale		Referințe
/		
Hotarare Judecatoreasca nr. 520, din 05/06/2018 emis de JUDECĂTORIA PITESTI;		
B1	Intabulare, drept de PROPRIETATE bun propriu , dobandit prin lesire Din Indiviziune, cota actuala 1/1, cota initiala 1/1 1) FIRU PETRIA	A1

C. Partea III. SARCINI .

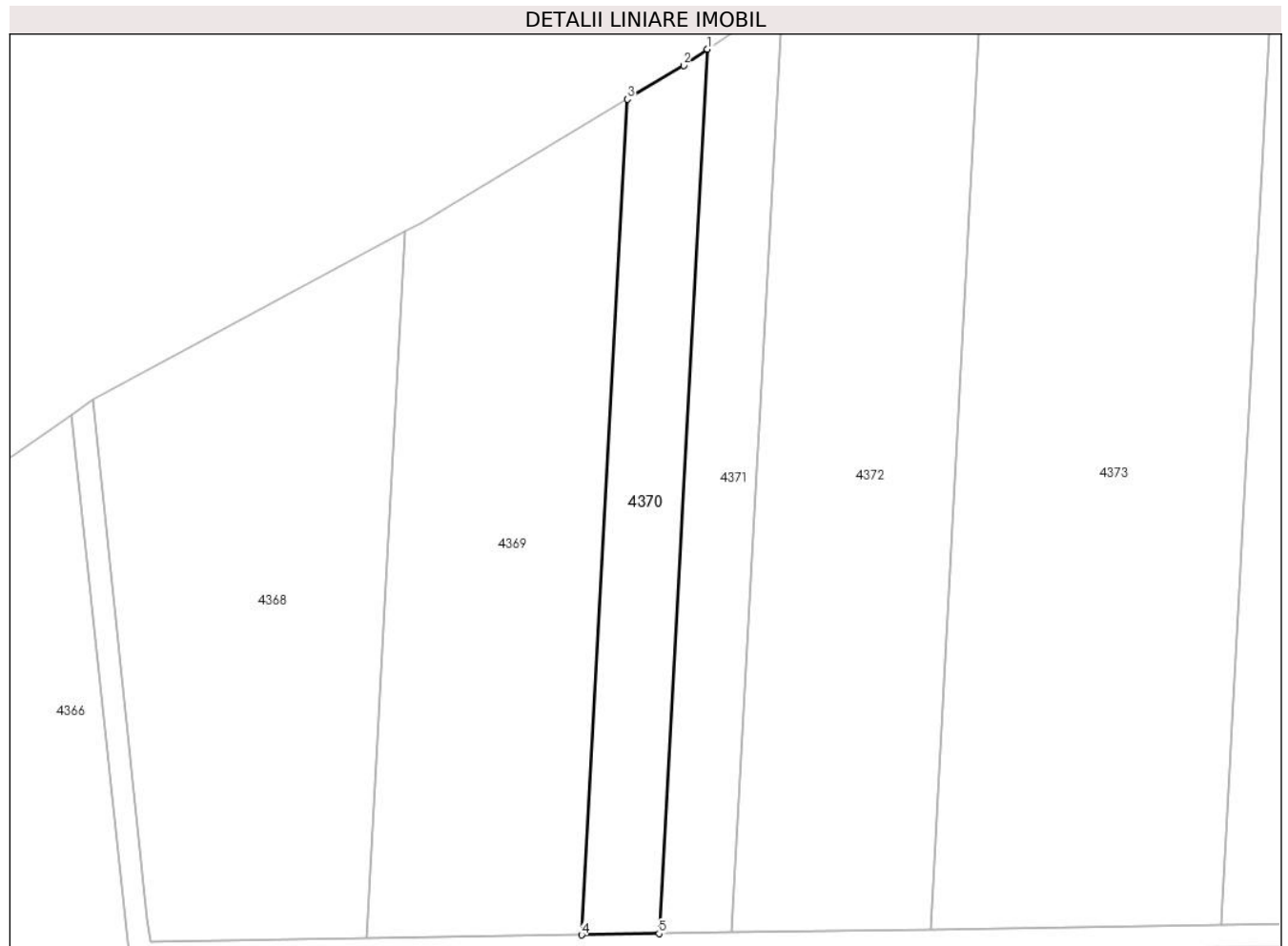
Inscrieri privind dezmembramintele dreptului de proprietate, drepturi reale de garanție și sarcini	Referințe
NU SUNT	

Anexa Nr. 1 La Partea I

Teren

Nr cadastral	Suprafața (mp)*	Observații / Referințe
	2.000	

* Suprafața este determinată în planul de proiecție Stereo 70.



Date referitoare la teren

Crt	Categorie folosință	Intra vilan	Suprafața (mp)	Tarla	Parcelă	Nr. topo	Observații / Referințe
1	arabil	NU	2.000	36	483	-	în act se regasese tarla 9, parcela 482/3,4

Lungime Segmente

1) Valorile lungimilor segmentelor sunt obținute din proiecție în plan.

Punct început	X / Y	Punct sfârșit	X / Y	Lungime segment (** (m)
1	483.872,497 337.779,421	2	483.868,384 337.776,602	4.986
2	483.868,384 337.776,602	3	483.858,607 337.770,747	11.396
3	483.858,607 337.770,747	4	483.850,678 337.625,759	145.205
4	483.850,678 337.625,759	5	483.864,105 337.625,974	13.429
5	483.864,105 337.625,974	1	483.872,497 337.779,421	153.676

**** Lungimile segmentelor sunt determinate în planul de proiecție Stereo 70 și sunt rotunjite la 1 milimetru.**

***** Distanța dintre puncte este formată din segmente cumulate ce sunt mai mici decât valoarea 1 milimetru.**

**DATE DESPRE IMOBILUL NR. 4371**

Oficiul de Cadastru și Publicitate Imobiliară ARGES
Biroul de Cadastru și Publicitate Imobiliară Costesti

A. Partea I. Descrierea imobilului

TEREN Extravilan

Adresa: Jud. Arges

Nr. Crt	Nr cadastral Nr. topografic	Suprafața* (mp)	Observații / Referințe
A1	82246	2.000	Sector cadastral:67 Teren neimprejmuit;

B. Partea II. Proprietari și acte

Inscrieri privitoare la dreptul de proprietate și alte drepturi reale		Referințe
13588 / 17/05/2021		
Act Notarial nr. 2320, din 12/05/2021 emis de DANCIU NARCIS VIOREL;		
B2	Intabulare, drept de PROPRIETATE, bun comun, dobandit prin Conventie, cota actuala 1/1, cota initiala 1/1 1) CIUCĂ ION, casatorit cu 2) CIUCĂ FLORICA	A1

C. Partea III. SARCINI .

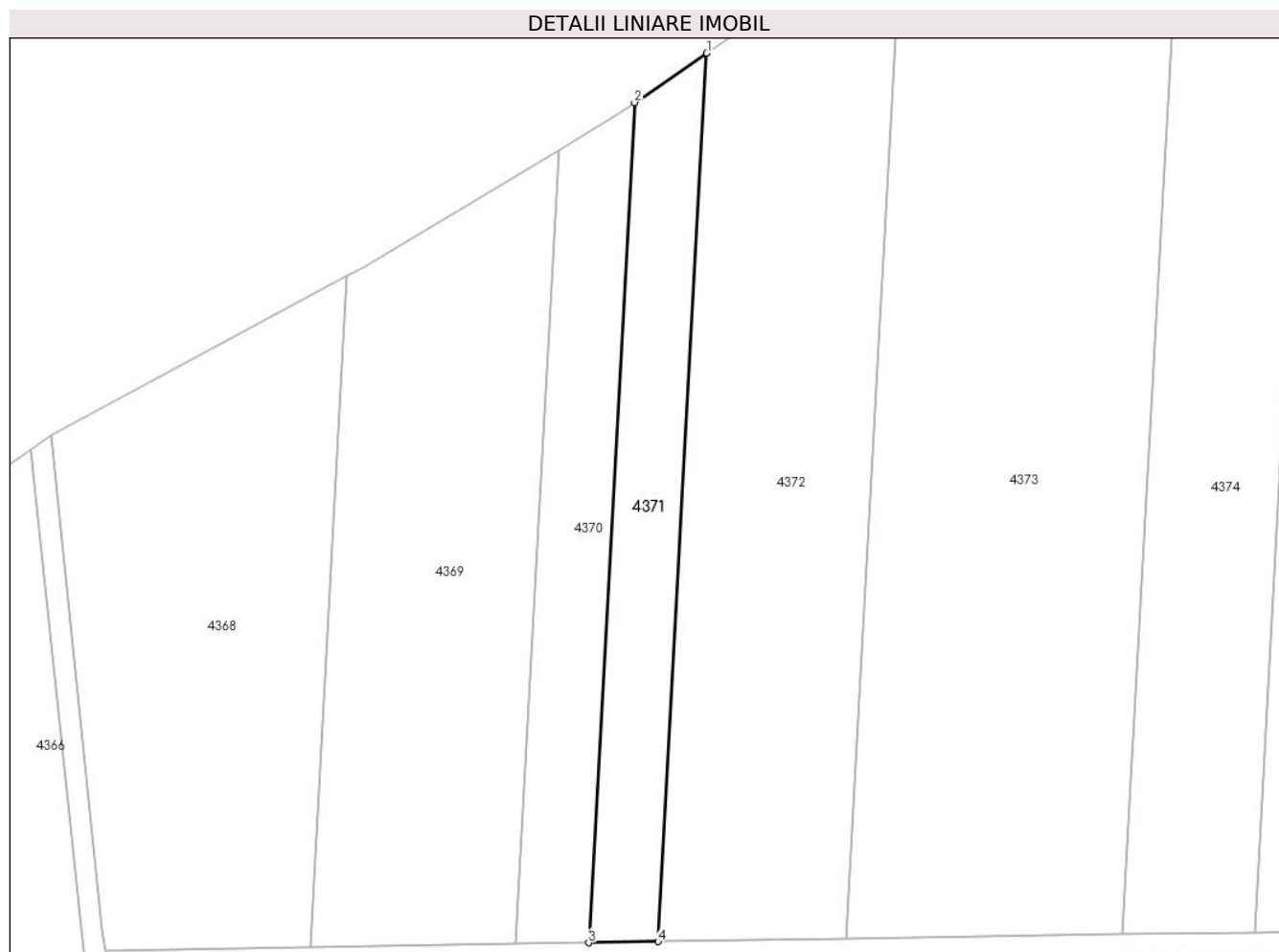
Inscrieri privind dezmembramintele dreptului de proprietate, drepturi reale de garanție și sarcini	Referințe
NU SUNT	

Anexa Nr. 1 La Partea I

Teren

Nr cadastral	Suprafața (mp)*	Observații / Referințe
82246	2.000	

* Suprafața este determinată în planul de proiecție Stereo 70.



Date referitoare la teren

Crt	Categorie folosință	Intra vilan	Suprafața (mp)	Tarla	Parcelă	Nr. topo	Observații / Referințe
1	arabil	NU	2.000	36	483	-	în act se regăsește parcela 482/3.4

Lungime Segmente

1) Valorile lungimilor segmentelor sunt obținute din proiecție în plan.

Punct început	X / Y	Punct sfârșit	X / Y	Lungime segment (** (m)
1	483.885,66 337.788,443	2	483.872,497 337.779,421	15.958
2	483.872,497 337.779,421	3	483.864,105 337.625,974	153.676
3	483.864,105 337.625,974	4	483.876,786 337.626,176	12.683
4	483.876,786 337.626,176	1	483.885,66 337.788,443	162.509

** Lungimile segmentelor sunt determinate în planul de proiecție Stereo 70 și sunt rotunjite la 1 milimetru.

***** Distanţa dintre puncte este formată din segmente cumulate ce sunt mai mici decât valoarea 1 milimetru.**

**DATE DESPRE IMOBILUL NR. 4372**

Oficiul de Cadastru și Publicitate Imobiliară ARGES
Biroul de Cadastru și Publicitate Imobiliară Costesti

A. Partea I. Descrierea imobilului

TEREN Extravilan

Adresa: Jud. Arges

Nr. Crt	Nr cadastral Nr. topografic	Suprafața* (mp)	Observații / Referințe
A1	82842	6.000	Sector cadastral:67 Teren neimprejmuit;

B. Partea II. Proprietari și acte

Inscrieri privitoare la dreptul de proprietate și alte drepturi reale		Referințe
20869 / 28/07/2023		
Act Notarial nr. 3781, din 26/07/2023 emis de DANCIU NARCIS VIOREL;		
B2	Intabulare, drept de PROPRIETATE-bun comun, dobandit prin Conventie, cota actuala 1/1, cota initiala 1/1 1) CIUCĂ ION, casatorit cu 2) CIUCĂ FLORICA	A1

C. Partea III. SARCINI .

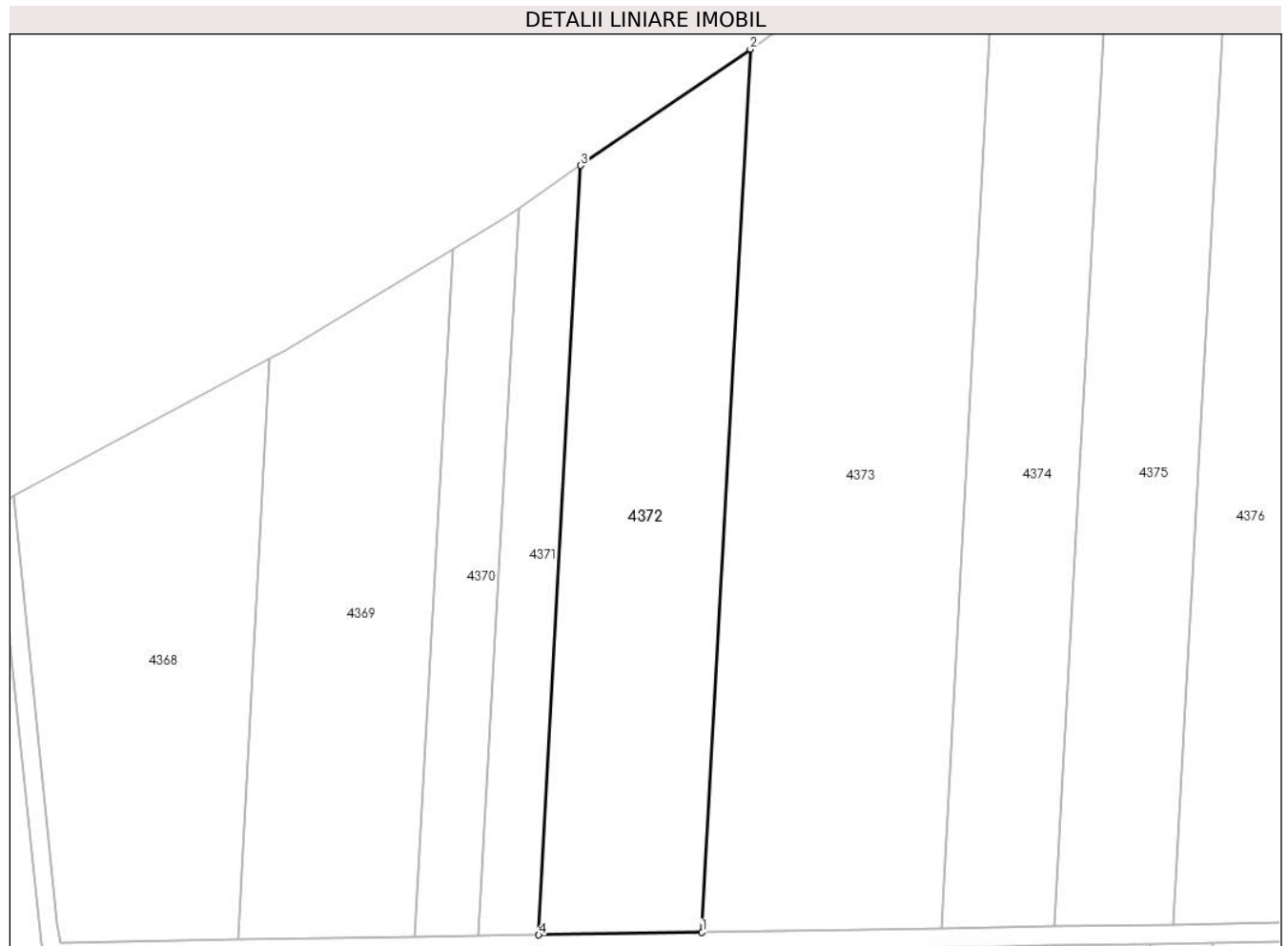
Inscrieri privind dezmembramintele dreptului de proprietate, drepturi reale de garanție și sarcini	Referințe
NU SUNT	

Anexa Nr. 1 La Partea I

Teren

Nr cadastral	Suprafața (mp)*	Observații / Referințe
82842	6.000	

* Suprafața este determinată în planul de proiecție Stereo 70.



Date referitoare la teren

Crt	Categorie folosință	Intra vilan	Suprafața (mp)	Tarla	Parcelă	Nr. topo	Observații / Referințe
1	arabil	NU	6.000	36	483	-	

Lungime Segmente

1) Valorile lungimilor segmentelor sunt obținute din proiecție în plan.

Punct început	X / Y	Punct sfârșit	X / Y	Lungime segment (** (m)
1	483.911,249 337.626,726	2	483.921,434 337.812,963	186.515
2	483.921,434 337.812,963	3	483.885,66 337.788,443	43.371
3	483.885,66 337.788,443	4	483.876,786 337.626,176	162.509
4	483.876,786 337.626,176	1	483.911,249 337.626,726	34.467

** Lungimile segmentelor sunt determinate în planul de proiecție Stereo 70 și sunt rotunjite la 1 milimetru.

***** Distanţa dintre puncte este formată din segmente cumulate ce sunt mai mici decât valoarea 1 milimetru.**

**DATE DESPRE IMOBILUL NR. 4373**

Oficiul de Cadastru și Publicitate Imobiliară ARGES
Biroul de Cadastru și Publicitate Imobiliară Costesti

A. Partea I. Descrierea imobilului

TEREN Extravilan

Adresa: Jud. Arges

Nr. Crt	Nr cadastral Nr. topografic	Suprafața* (mp)	Observații / Referințe
A1		10.000	Sector cadastral:67 Teren neimprejmuit;

B. Partea II. Proprietari și acte

Inscrieri privitoare la dreptul de proprietate și alte drepturi reale	Referințe
/	
Act Administrativ nr. 77790, din 11/04/1996 emis de CJPSDPAT ARGES;	
B1	A1
Intabulare, drept de PROPRIETATE, dobandit prin Reconstituire, cota actuala 1/1, cota initiala 1/1	
1) BĂRĂGĂU N MARIA, lipsă CNP	

C. Partea III. SARCINI .

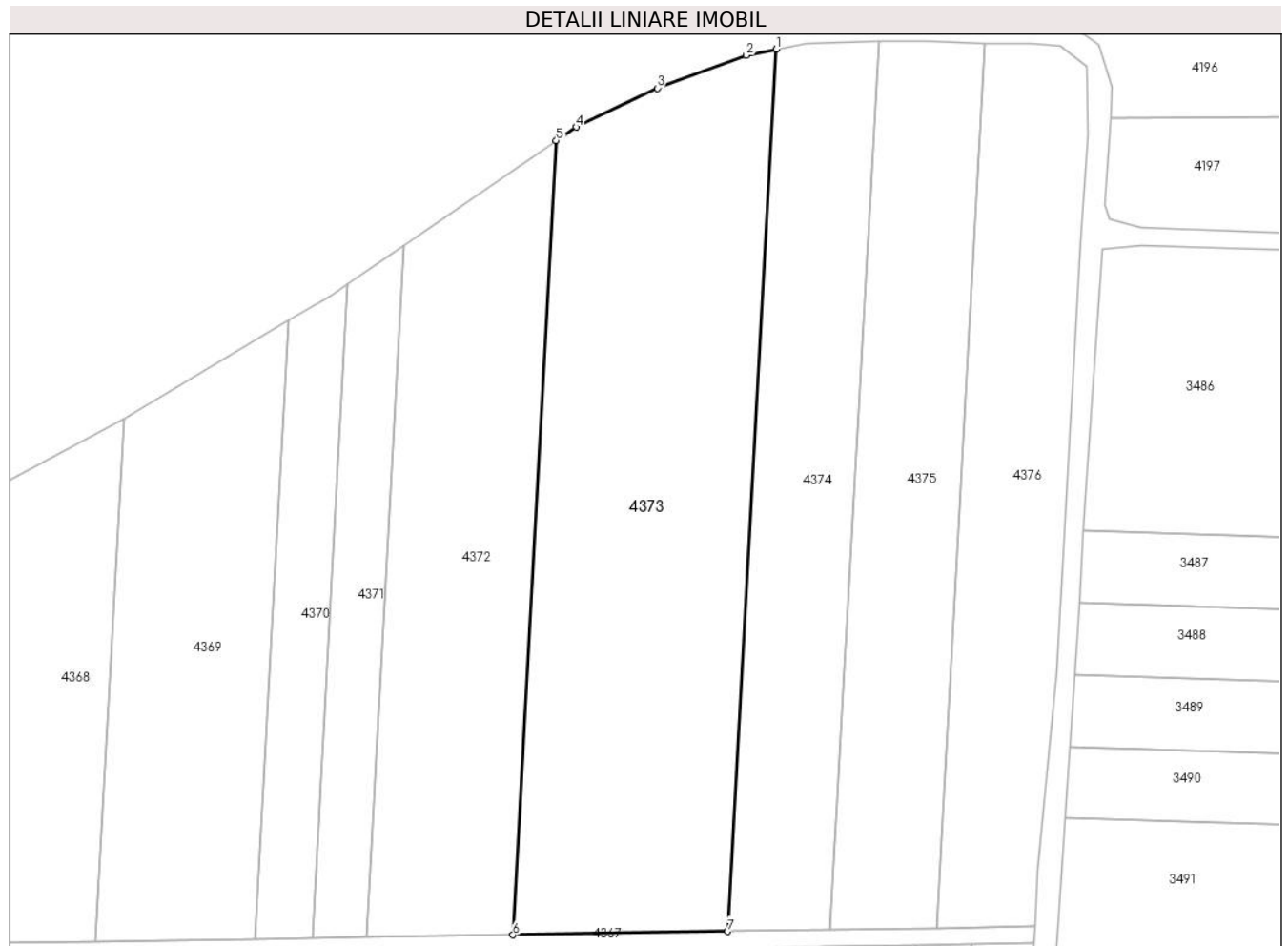
Inscrieri privind dezmembramintele dreptului de proprietate, drepturi reale de garanție și sarcini	Referințe
NU SUNT	

Anexa Nr. 1 La Partea I

Teren

Nr cadastral	Suprafața (mp)*	Observații / Referințe
	10.000	

* Suprafața este determinată în planul de proiecție Stereo 70.



Date referitoare la teren

Crt	Categorie folosință	Intravilan	Suprafața (mp)	Tarla	Parcelă	Nr. topo	Observații / Referințe
1	arabil	NU	10.000	36	483	-	în act se regăsește parcela 481

Lungime Segmente

1) Valorile lungimilor segmentelor sunt obținute din proiecție în plan.

Punct început	X / Y	Punct sfârșit	X / Y	Lungime segment (** (m)
1	483.973,05 337.834,418	2	483.966,015 337.832,958	7.185
2	483.966,015 337.832,958	3	483.945,113 337.825,285	22.266
3	483.945,113 337.825,285	4	483.926,116 337.816,172	21.07
4	483.926,116 337.816,172	5	483.921,434 337.812,963	5.676
5	483.921,434 337.812,963	6	483.911,249 337.626,726	186.515

Punct început	X / Y	Punct sfârșit	X / Y	Lungime segment (** (m)
6	483.911,249 337.626,726	7	483.961,736 337.627,532	50.493
7	483.961,736 337.627,532	1	483.973,05 337.834,418	207.195

** Lungimile segmentelor sunt determinate în planul de proiecție Stereo 70 și sunt rotunjite la 1 milimetru.

*** Distanța dintre puncte este formată din segmente cumulate ce sunt mai mici decât valoarea 1 milimetru.

**DATE DESPRE IMOBILUL NR. 4374**

Oficiul de Cadastru și Publicitate Imobiliară ARGES
 Biroul de Cadastru și Publicitate Imobiliară Costesti

A. Partea I. Descrierea imobilului

TEREN Extravilan

Adresa: Jud. Arges

Nr. Crt	Nr cadastral Nr. topografic	Suprafața* (mp)	Observații / Referințe
A1		5.000	Sector cadastral:67 Teren neimprejmuit;

B. Partea II. Proprietari și acte

Inscrieri privitoare la dreptul de proprietate și alte drepturi reale		Referințe
/		
Act Notarial nr. 144, din 24/01/2019 emis de BIN CARMEN GRECU (certificat de mostenitor nr.21 din data de 24.01.2019 emis BIN CARMEN GRECU);		
B1	Intabulare, drept de PROPRIETATE bun propriu , dobandit prin lesire Din Indiviziune, cota actuala 1/1, cota initiala 1/1 1) PETRE ILIE , lipsă CNP	A1

C. Partea III. SARCINI .

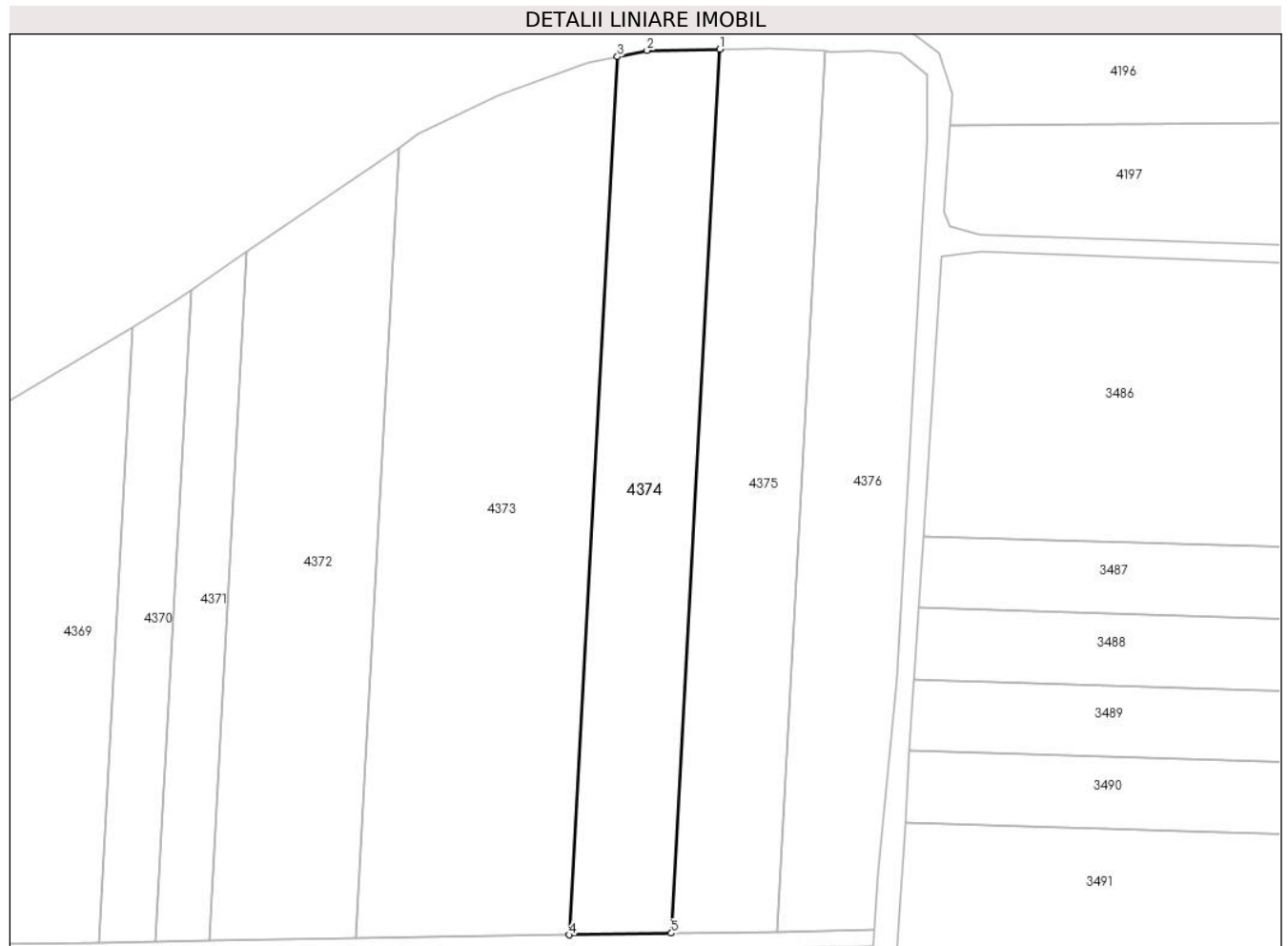
Inscrieri privind dezmembramintele dreptului de proprietate, drepturi reale de garanție și sarcini	Referințe
NU SUNT	

Anexa Nr. 1 La Partea I

Teren

Nr cadastral	Suprafața (mp)*	Observații / Referințe
	5.000	

* Suprafața este determinată în planul de proiecție Stereo 70.



Date referitoare la teren

Crt	Categorie folosință	Intravilan	Suprafața (mp)	Tarla	Parcelă	Nr. topo	Observații / Referințe
1	arabil	NU	5.000	36	483	-	în act se regăsește parcela 481

Lungime Segmente

1) Valorile lungimilor segmentelor sunt obținute din proiecție în plan.

Punct început	X / Y	Punct sfârșit	X / Y	Lungime segment (** (m)
1	483.997,179 337.836,183	2	483.980,038 337.835,869	17.144
2	483.980,038 337.835,869	3	483.973,05 337.834,418	7.137
3	483.973,05 337.834,418	4	483.961,736 337.627,532	207.195
4	483.961,736 337.627,532	5	483.985,79 337.627,916	24.057
5	483.985,79 337.627,916	1	483.997,179 337.836,183	208.578

**** Lungimile segmentelor sunt determinate în planul de proiecție Stereo 70 și sunt rotunjite la 1 milimetru.**

***** Distanța dintre puncte este formată din segmente cumulate ce sunt mai mici decât valoarea 1 milimetru.**

**DATE DESPRE IMOBILUL NR. 4375**

Oficiul de Cadastru și Publicitate Imobiliară ARGES
Biroul de Cadastru și Publicitate Imobiliară Costesti

A. Partea I. Descrierea imobilului

TEREN Extravilan

Adresa: Jud. Arges

Nr. Crt	Nr cadastral Nr. topografic	Suprafața* (mp)	Observații / Referințe
A1		5.194	Sector cadastral:67 Teren neimprejmuit;

B. Partea II. Proprietari și acte

Inscrieri privitoare la dreptul de proprietate și alte drepturi reale		Referințe
/		
Act Notarial nr. 168, din 31/05/2017 emis de BIN GRECU CARMEN;		
B1	Intabulare, drept de PROPRIETATE bun propriu , dobandit prin lesire Din Indiviziune, cota actuala 1/1, cota initiala 1/1 1) STELIAN ION	A1

C. Partea III. SARCINI .

Inscrieri privind dezmembramintele dreptului de proprietate, drepturi reale de garanție și sarcini	Referințe
NU SUNT	

Anexa Nr. 1 La Partea I

Teren

Nr cadastral	Suprafața (mp)*	Observații / Referințe
	5.194	

* Suprafața este determinată în planul de proiecție Stereo 70.



Date referitoare la teren

Crt	Categorie folosință	Intravilan	Suprafața (mp)	Tarla	Parcelă	Nr. topo	Observații / Referințe
1	arabil	NU	5.194	36	483	-	în act se regaseste parcela 482/2

Lungime Segmente

1) Valorile lungimilor segmentelor sunt obținute din proiecție în plan.

Punct început	X / Y	Punct sfârșit	X / Y	Lungime segment (** (m)
1	484.010,778 337.628,315	2	484.022,118 337.835,662	207.657
2	484.022,118 337.835,662	3	484.008,878 337.836,398	13.26
3	484.008,878 337.836,398	4	483.997,179 337.836,183	11.701
4	483.997,179 337.836,183	5	483.985,79 337.627,916	208.578
5	483.985,79 337.627,916	1	484.010,778 337.628,315	24.991

**** Lungimile segmentelor sunt determinate în planul de proiecție Stereo 70 și sunt rotunjite la 1 milimetru.**

***** Distanța dintre puncte este formată din segmente cumulate ce sunt mai mici decât valoarea 1 milimetru.**

**DATE DESPRE IMOBILUL NR. 4376**

Oficiul de Cadastru și Publicitate Imobiliară ARGES
Biroul de Cadastru și Publicitate Imobiliară Costesti

A. Partea I. Descrierea imobilului

TEREN Extravilan

Nr. CF vechi:35
Nr. cadastral vechi:34

Adresa: Jud. Arges

Nr. Crt	Nr cadastral Nr. topografic	Suprafața* (mp)	Observații / Referințe
A1	80741	5.077	Sector cadastral:67 Teren neimprejmuit;

B. Partea II. Proprietari și acte

Inscrieri privitoare la dreptul de proprietate și alte drepturi reale	Referințe
5099 / 11/07/2013	
Act Notarial nr. 2121, din 10/07/2013 emis de N.P. GRECU CARMEN;	
B2	A1
Intabulare, drept de PROPRIETATE bun comun,, dobandit prin Conventie, cota actuala 1/1, cota initiala 1/1	
1) BĂLOI MARIAN, , casatorit cu	
2) BĂLOI IULIANA EUGENIA	

C. Partea III. SARCINI .

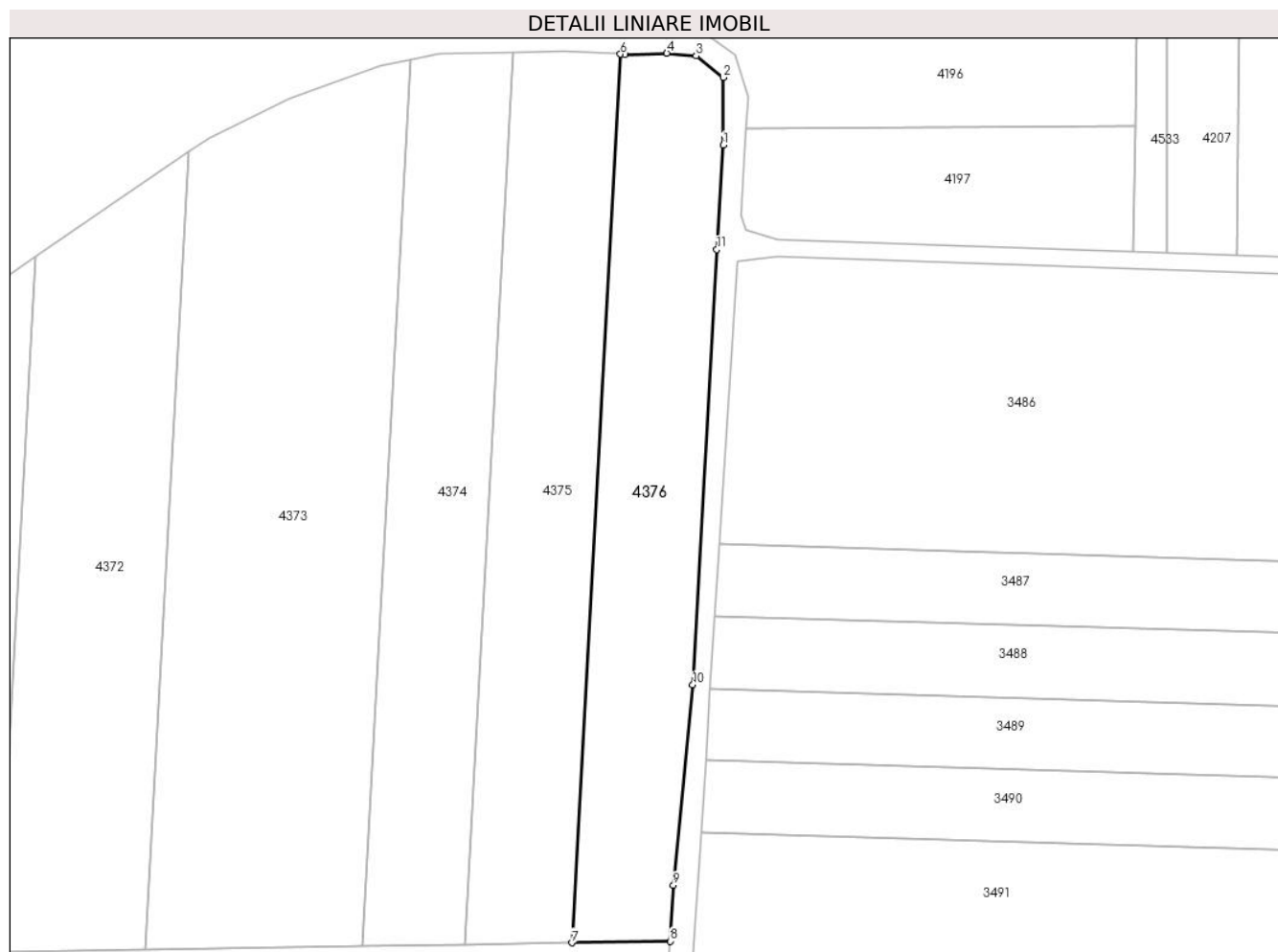
Inscrieri privind dezmembramintele dreptului de proprietate, drepturi reale de garanție și sarcini	Referințe
NU SUNT	

Anexa Nr. 1 La Partea I

Teren

Nr cadastral	Suprafața (mp)*	Observații / Referințe
80741	5.077	

* Suprafața este determinată în planul de proiecție Stereo 70.



Date referitoare la teren

Crt	Categorie folosință	Intravilan	Suprafața (mp)	Tarla	Parcelă	Nr. topo	Observații / Referințe
1	arabil	NU	5.077	36	483	-	

Lungime Segmente

1) Valorile lungimilor segmentelor sunt obținute din proiecție în plan.

Punct început	X / Y	Punct sfârșit	X / Y	Lungime segment (** (m)
1	484.046,184 337.814,437	2	484.046,132 337.830,242	15.805
2	484.046,132 337.830,242	3	484.039,825 337.835,221	8.035
3	484.039,825 337.835,221	4	484.032,955 337.835,869	6.9
4	484.032,955 337.835,869	5	484.023,166 337.835,604	9.793
5	484.023,166 337.835,604	6	484.022,118 337.835,662	1.05

Punct început	X / Y	Punct sfârșit	X / Y	Lungime segment (** (m)
6	484.022,118 337.835,662	7	484.010,778 337.628,315	207.657
7	484.010,778 337.628,315	8	484.033,757 337.628,682	22.982
8	484.033,757 337.628,682	9	484.034,49 337.641,699	13.038
9	484.034,49 337.641,699	10	484.039,04 337.688,495	47.017
10	484.039,04 337.688,495	11	484.044,597 337.790,096	101.753
11	484.044,597 337.790,096	1	484.046,184 337.814,437	24.393

** Lungimile segmentelor sunt determinate în planul de proiecție Stereo 70 și sunt rotunjite la 1 milimetru.

*** Distanța dintre puncte este formată din segmente cumulate ce sunt mai mici decât valoarea 1 milimetru.

**DATE DESPRE IMOBILUL NR. 4377**

Oficiul de Cadastru și Publicitate Imobiliară ARGES
Biroul de Cadastru și Publicitate Imobiliară Costesti

A. Partea I. Descrierea imobilului

TEREN Extravilan

Adresa: Jud. Arges

Nr. Crt	Nr cadastral Nr. topografic	Suprafața* (mp)	Observații / Referințe
A1		6.563	Sector cadastral:67 Teren neimprejmuit;

B. Partea II. Proprietari și acte

Inscrieri privitoare la dreptul de proprietate și alte drepturi reale	Referințe
/	
Act Administrativ nr. 120860, din 27/02/2003 emis de CJPSDPAT ARGES;	
B1	A1
Intabulare, drept de PROPRIETATE, dobandit prin Reconstituire, cota actuala 1/1, cota initiala 1/1	
1) BARBU IOANA	

C. Partea III. SARCINI .


Inscrieri privind dezmembramintele dreptului de proprietate, drepturi reale de garanție și sarcini	Referințe
NU SUNT	

Anexa Nr. 1 La Partea I

Teren

Nr cadastral	Suprafața (mp)*	Observații / Referințe
	6.563	

* Suprafața este determinată în planul de proiecție Stereo 70.



Date referitoare la teren

Crt	Categorie folosință	Intravilan	Suprafața (mp)	Tarla	Parcelă	Nr. topo	Observații / Referințe
1	arabil	NU	6.563	36	481,483	-	în act se regăsește tarla 38

Lungime Segmente

1) Valorile lungimilor segmentelor sunt obținute din proiecție în plan.

Punct început	X / Y	Punct sfârșit	X / Y	Lungime segment (** (m)
1	484.005,442 337.242,047	2	484.021,293 337.435,102	193.705
2	484.021,293 337.435,102	3	484.028,713 337.539,094	104.256
3	484.028,713 337.539,094	4	484.033,533 337.624,71	85.752
4	484.033,533 337.624,71	5	484.019,047 337.624,478	14.488
5	484.019,047 337.624,478	6	483.987,611 337.241,599	384.167

Punct început	X / Y	Punct sfârșit	X / Y	Lungime segment (** (m)
6	483.987,611 337.241,599	1	484.005,442 337.242,047	17.837

** Lungimile segmentelor sunt determinate în planul de proiecție Stereo 70 și sunt rotunjite la 1 milimetru.

*** Distanța dintre puncte este formată din segmente cumulate ce sunt mai mici decât valoarea 1 milimetru.

**DATE DESPRE IMOBILUL NR. 4378**

Oficiul de Cadastru și Publicitate Imobiliară ARGES
Biroul de Cadastru și Publicitate Imobiliară Costesti

A. Partea I. Descrierea imobilului

TEREN Extravilan

Adresa: Jud. Arges

Nr. Crt	Nr cadastral Nr. topografic	Suprafața* (mp)	Observații / Referințe
A1	82277	5.000	Sector cadastral:67 Teren neimprejmuit;

B. Partea II. Proprietari și acte

Inscrieri privitoare la dreptul de proprietate și alte drepturi reale	Referințe
11847 / 30/05/2022	
Act Notarial nr. 1166, din 24/05/2022 emis de Grecu Carmen;	
B2	A1
Intabulare, drept de PROPRIETATE, bun propriu, dobandit prin Conventie, cota actuala 1/1, cota initiala 1/1	
1) BĂDESCU LIVIA	

C. Partea III. SARCINI .


Inscrieri privind dezmembramintele dreptului de proprietate, drepturi reale de garanție și sarcini	Referințe
NU SUNT	

Anexa Nr. 1 La Partea I

Teren

Nr cadastral	Suprafața (mp)*	Observații / Referințe
82277	5.000	

* Suprafața este determinată în planul de proiecție Stereo 70.



Date referitoare la teren

Crt	Categorie folosință	Intravilan	Suprafața (mp)	Tarla	Parcelă	Nr. topo	Observații / Referințe
1	arabil	NU	5.000	36	481,483	-	

Lungime Segmente

1) Valorile lungimilor segmentelor sunt obținute din proiecție în plan.

Punct început	X / Y	Punct sfârșit	X / Y	Lungime segment (** (m)
1	484.019,047 337.624,478	2	484.005,973 337.624,27	13.076
2	484.005,973 337.624,27	3	483.974,527 337.241,27	384.289
3	483.974,527 337.241,27	4	483.982,587 337.241,473	8.063
4	483.982,587 337.241,473	5	483.987,611 337.241,599	5.026
5	483.987,611 337.241,599	1	484.019,047 337.624,478	384.167

**** Lungimile segmentelor sunt determinate în planul de proiecție Stereo 70 și sunt rotunjite la 1 milimetru.**

***** Distanța dintre puncte este formată din segmente cumulate ce sunt mai mici decât valoarea 1 milimetru.**

**DATE DESPRE IMOBILUL NR. 4379**

Oficiul de Cadastru și Publicitate Imobiliară ARGES
Biroul de Cadastru și Publicitate Imobiliară Costesti

A. Partea I. Descrierea imobilului

TEREN Extravilan

Adresa: Jud. Arges

Nr. Crt	Nr cadastral Nr. topografic	Suprafața* (mp)	Observații / Referințe
A1	81561	8.300	Sector cadastral:67 Teren neimprejmuit;

B. Partea II. Proprietari și acte

Inscrieri privitoare la dreptul de proprietate și alte drepturi reale		Referințe
2715 / 15/03/2017		
Act Administrativ nr. 13983, din 28/06/1993 emis de CJPSDPAT ARGES (act administrativ nr 678 din 16.02.2017, emis de PRIMARIA STOLNICI);		
B1	Intabulare, drept de PROPRIETATE bun propriu, dobandit prin Reconstituire, cota actuala 1/1, cota initiala 1/1 1) STOIAN ALEXANDRU	A1

C. Partea III. SARCINI .


Inscrieri privind dezmembramintele dreptului de proprietate, drepturi reale de garanție și sarcini	Referințe
NU SUNT	

Anexa Nr. 1 La Partea I

Teren

Nr cadastral	Suprafața (mp)*	Observații / Referințe
81561	8.300	

* Suprafața este determinată în planul de proiecție Stereo 70.



Date referitoare la teren

Crt	Categorie folosință	Intravilan	Suprafața (mp)	Tarla	Parcelă	Nr. topo	Observații / Referințe
1	arabil	NU	8.300	36	481,483	-	în act se regăsește parcela 483/5

Lungime Segmente

1) Valorile lungimilor segmentelor sunt obținute din proiecție în plan.

Punct început	X / Y	Punct sfârșit	X / Y	Lungime segment (** (m)
1	484.005,973 337.624,27	2	483.984,258 337.623,923	21.718
2	483.984,258 337.623,923	3	483.952,938 337.242,463	382.744
3	483.952,938 337.242,463	4	483.962,407 337.240,965	9.587
4	483.962,407 337.240,965	5	483.974,527 337.241,27	12.124
5	483.974,527 337.241,27	1	484.005,973 337.624,27	384.289

**** Lungimile segmentelor sunt determinate în planul de proiecție Stereo 70 și sunt rotunjite la 1 milimetru.**

***** Distanța dintre puncte este formată din segmente cumulate ce sunt mai mici decât valoarea 1 milimetru.**

**DATE DESPRE IMOBILUL NR. 4380**

Oficiul de Cadastru și Publicitate Imobiliară ARGES
Biroul de Cadastru și Publicitate Imobiliară Costesti

A. Partea I. Descrierea imobilului

TEREN Extravilan

Adresa: Jud. Arges

Nr. Crt	Nr cadastral Nr. topografic	Suprafața* (mp)	Observații / Referințe
A1	82248	3.300	Sector cadastral:67 Teren neimprejmuit;

B. Partea II. Proprietari și acte

Inscrieri privitoare la dreptul de proprietate și alte drepturi reale		Referințe
22226 / 22/07/2021		
Act Notarial nr. 1454, din 16/07/2021 emis de Grecu Carmen;		
B2	Intabulare, drept de PROPRIETATE, bun comun, dobandit prin Conventie, cota actuala 1/1, cota initiala 1/1 1) SANDU CRISTINEL DUMITRU, casatorit cu 2) SANDU LILIANA	A1

C. Partea III. SARCINI .

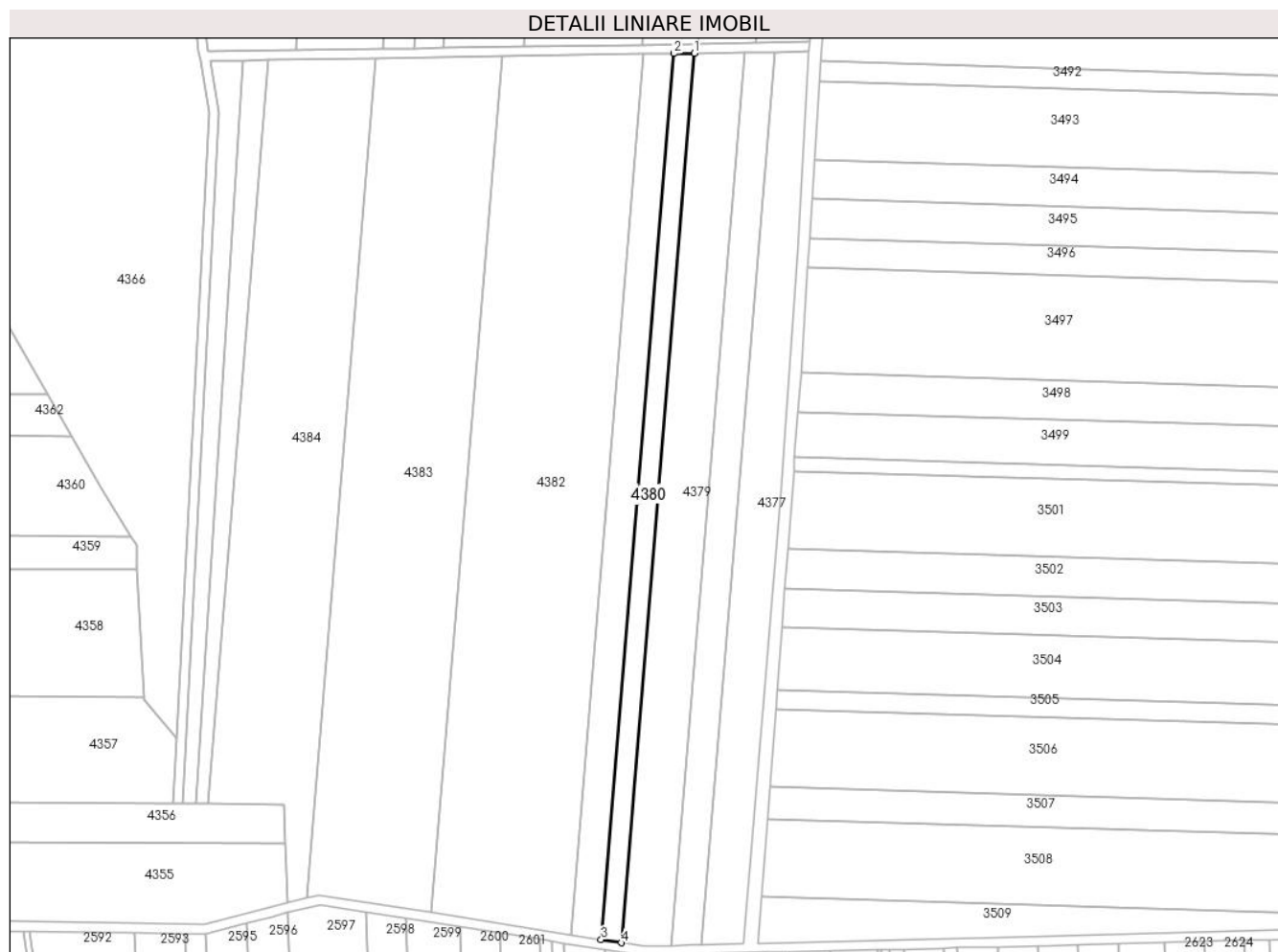
Inscrieri privind dezmembramintele dreptului de proprietate, drepturi reale de garanție și sarcini	Referințe
NU SUNT	

Anexa Nr. 1 La Partea I

Teren

Nr cadastral	Suprafața (mp)*	Observații / Referințe
82248	3.300	

* Suprafața este determinată în planul de proiecție Stereo 70.



Date referitoare la teren

Crt	Categorie folosință	Intravilan	Suprafața (mp)	Tarla	Parcelă	Nr. topo	Observații / Referințe
1	arabil	NU	3.300	36	481,483	-	

Lungime Segmente

1) Valorile lungimilor segmentelor sunt obținute din proiecție în plan.

Punct început	X / Y	Punct sfârșit	X / Y	Lungime segment (** (m)
1	483.984,258 337.623,923	2	483.975,579 337.623,784	8.68
2	483.975,579 337.623,784	3	483.944,381 337.243,818	381.245
3	483.944,381 337.243,818	4	483.952,938 337.242,463	8.664
4	483.952,938 337.242,463	1	483.984,258 337.623,923	382.744

** Lungimile segmentelor sunt determinate în planul de proiecție Stereo 70 și sunt rotunjite la 1 milimetru.

***** Distanţa dintre puncte este formată din segmente cumulate ce sunt mai mici decât valoarea 1 milimetru.**

**DATE DESPRE IMOBILUL NR. 4381**

Oficiul de Cadastru și Publicitate Imobiliară ARGES
Biroul de Cadastru și Publicitate Imobiliară Costesti

A. Partea I. Descrierea imobilului

TEREN Extravilan

Adresa: Jud. Arges

Nr. Crt	Nr cadastral Nr. topografic	Suprafața* (mp)	Observații / Referințe
A1		5.000	Sector cadastral:67 Teren neimprejmuit;

B. Partea II. Proprietari și acte

Inscrieri privitoare la dreptul de proprietate și alte drepturi reale		Referințe
/		
Act Notarial nr. 364, din 01/12/2005 emis de BNP GRECU CARMEN;		
B1	Intabulare, drept de PROPRIETATE bun propriu , dobandit prin lesire Din Indiviziune, cota actuala 1/1, cota initiala 1/1 1) VEISA M IOANA, lipsă CNP	A1

C. Partea III. SARCINI .

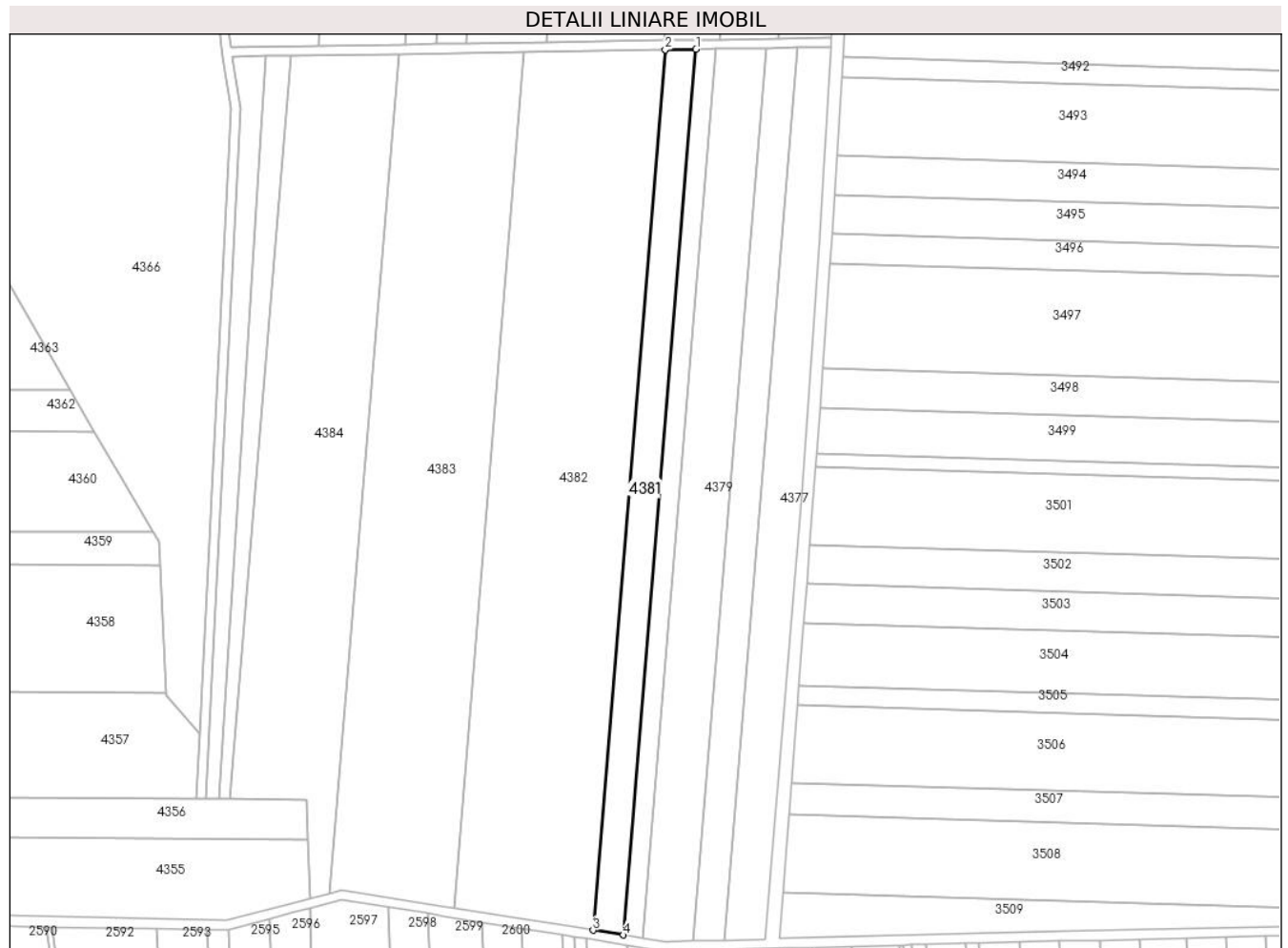
Inscrieri privind dezmembramintele dreptului de proprietate, drepturi reale de garanție și sarcini	Referințe
NU SUNT	

Anexa Nr. 1 La Partea I

Teren

Nr cadastral	Suprafața (mp)*	Observații / Referințe
	5.000	

* Suprafața este determinată în planul de proiecție Stereo 70.



Date referitoare la teren

Crt	Categorie folosință	Intravilan	Suprafața (mp)	Tarla	Parcelă	Nr. topo	Observații / Referințe
1	arabil	NU	5.000	36	481,483	-	

Lungime Segmente

1) Valorile lungimilor segmentelor sunt obținute din proiecție în plan.

Punct început	X / Y	Punct sfârșit	X / Y	Lungime segment (** (m)
1	483.975,579 337.623,784	2	483.962,363 337.623,573	13.218
2	483.962,363 337.623,573	3	483.931,352 337.245,879	378.965
3	483.931,352 337.245,879	4	483.944,381 337.243,818	13.191
4	483.944,381 337.243,818	1	483.975,579 337.623,784	381.245

** Lungimile segmentelor sunt determinate în planul de proiecție Stereo 70 și sunt rotunjite la 1 milimetru.

***** Distanţa dintre puncte este formată din segmente cumulate ce sunt mai mici decât valoarea 1 milimetru.**

**DATE DESPRE IMOBILUL NR. 4382**

Oficiul de Cadastru și Publicitate Imobiliară ARGES
Biroul de Cadastru și Publicitate Imobiliară Costesti

A. Partea I. Descrierea imobilului

TEREN Extravilan

Adresa: Jud. Arges

Nr. Crt	Nr cadastral Nr. topografic	Suprafața* (mp)	Observații / Referințe
A1		22.566	Sector cadastral:67 Teren neimprejmuit;

B. Partea II. Proprietari și acte

Inscrieri privitoare la dreptul de proprietate și alte drepturi reale		Referințe
/		
Act Notarial nr. 3868, din 19/12/2002 emis de BNP DANCIU ILIE;		
B1	Intabulare, drept de PROPRIETATE bun propriu , dobandit prin lesire Din Indiviziune, cota actuala 1/1, cota initiala 1/1 1) MOCANU RADU	A1

C. Partea III. SARCINI .

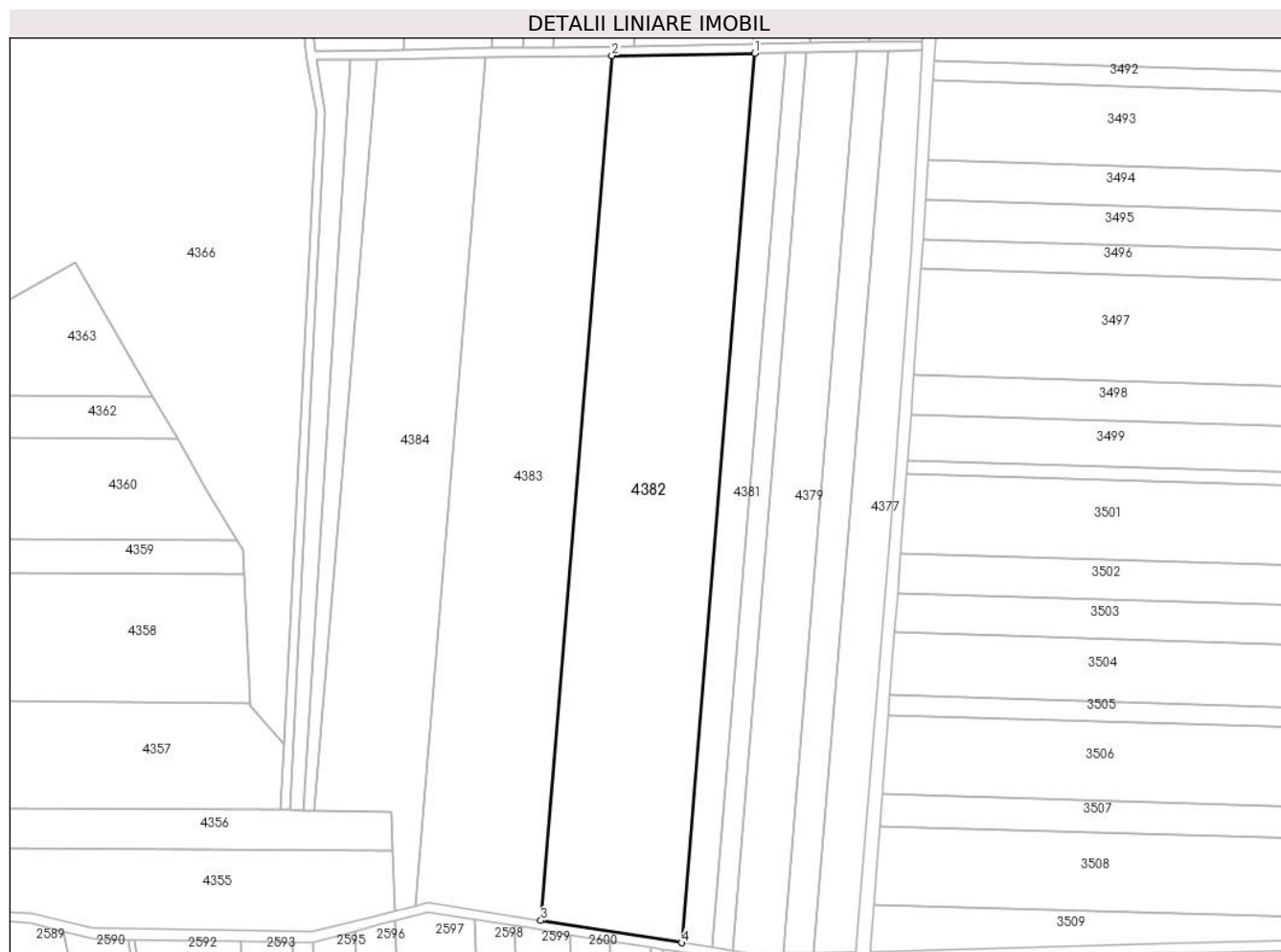
Inscrieri privind dezmembramintele dreptului de proprietate, drepturi reale de garanție și sarcini	Referințe
NU SUNT	

Anexa Nr. 1 La Partea I

Teren

Nr cadastral	Suprafața (mp)*	Observații / Referințe
	22.566	

* Suprafața este determinată în planul de proiecție Stereo 70.



Date referitoare la teren

Crt	Categorie folosință	Intravilan	Suprafața (mp)	Tarla	Parcelă	Nr. topo	Observații / Referințe
1	arabil	NU	22.566	36	481,483	-	

Lungime Segmente

1) Valorile lungimilor segmentelor sunt obținute din proiecție în plan.

Punct început	X / Y	Punct sfârșit	X / Y	Lungime segment (** (m)
1	483.962,363 337.623,573	2	483.901,7 337.622,605	60.671
2	483.901,7 337.622,605	3	483.871,546 337.255,343	368.498
3	483.871,546 337.255,343	4	483.931,352 337.245,879	60.55
4	483.931,352 337.245,879	1	483.962,363 337.623,573	378.965

** Lungimile segmentelor sunt determinate în planul de proiecție Stereo 70 și sunt rotunjite la 1 milimetru.

***** Distanţa dintre puncte este formată din segmente cumulate ce sunt mai mici decât valoarea 1 milimetru.**

**DATE DESPRE IMOBILUL NR. 4383**

Oficiul de Cadastru și Publicitate Imobiliară ARGES
Biroul de Cadastru și Publicitate Imobiliară Costesti

A. Partea I. Descrierea imobilului

TEREN Extravilan

Adresa: Jud. Arges

Nr. Crt	Nr cadastral Nr. topografic	Suprafața* (mp)	Observații / Referințe
A1	82079	19.514	Sector cadastral:67 Teren neimprejmuit;

B. Partea II. Proprietari și acte

Inscrieri privitoare la dreptul de proprietate și alte drepturi reale		Referințe
24415 / 29/10/2019		
Act Notarial nr. 17509, din 08/06/1993 emis de NOTARIAT DE STAT JUDETEAN ARGES (act administrativ nr 4736 din 18.10.2019, emis de PRIMARIA STOLNICI; act administrativ nr 4735 din 18.10.2019, emis de PRIMARIA STOLNICI);		
B1	Intabulare, drept de PROPRIETATE, bun propriu, dobandit prin lesire Din Indiviziune, cota actuala 1/1, cota initiala 1/1 1) BULF ELISABETA	A1

C. Partea III. SARCINI .

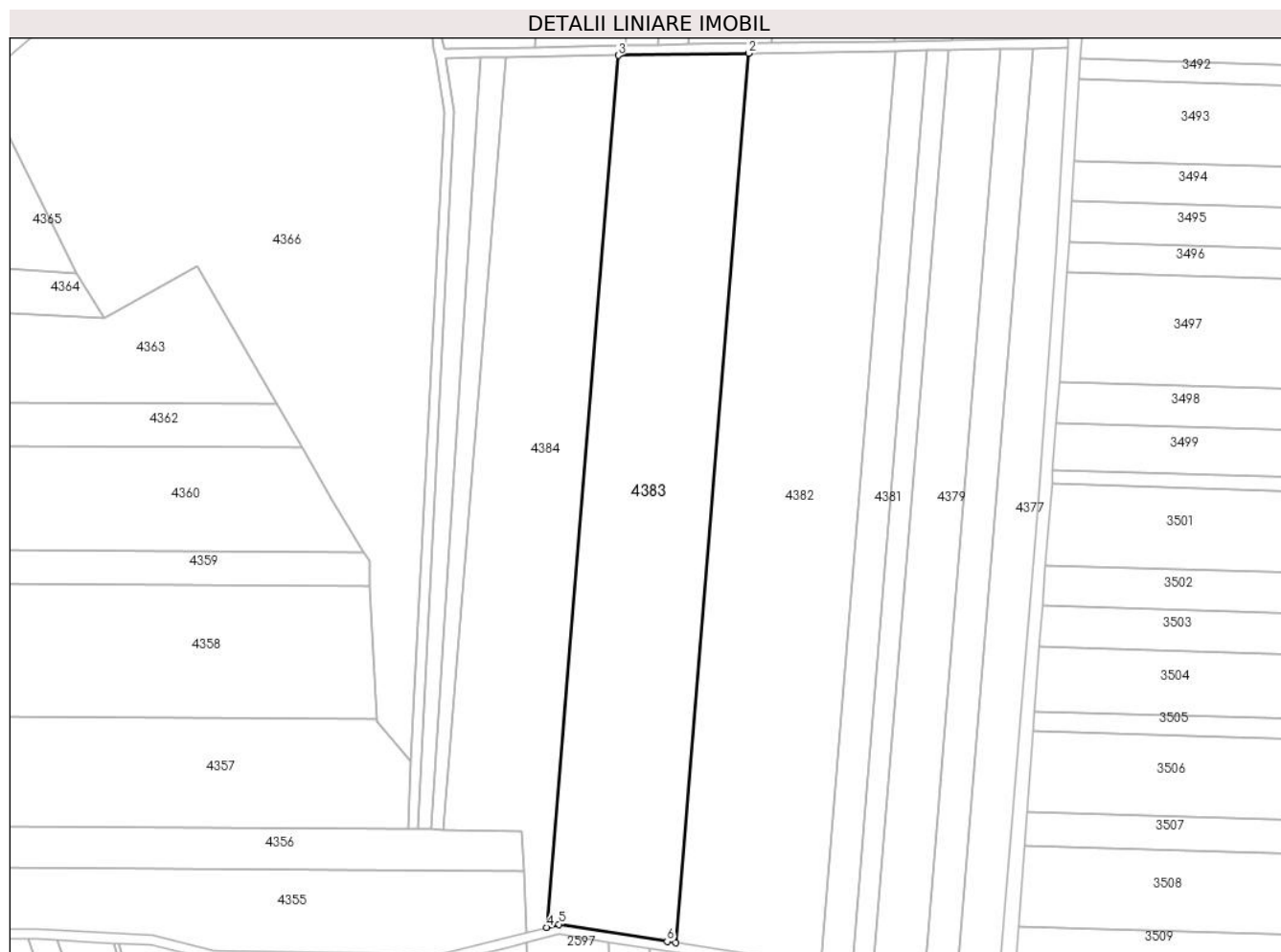
Inscrieri privind dezmembramintele dreptului de proprietate, drepturi reale de garanție și sarcini	Referințe
NU SUNT	

Anexa Nr. 1 La Partea I

Teren

Nr cadastral	Suprafața (mp)*	Observații / Referințe
82079	19.514	

* Suprafața este determinată în planul de proiecție Stereo 70.



Date referitoare la teren

Crt	Categorie folosință	Intravilan	Suprafața (mp)	Tarla	Parcelă	Nr. topo	Observații / Referințe
1	arabil	NU	19.514	36	481,483	-	în act se regăsește parcela 483/1

Lungime Segmente

1) Valorile lungimilor segmentelor sunt obținute din proiecție în plan.

Punct început	X / Y	Punct sfârșit	X / Y	Lungime segment (** (m)
1	483.871,546 337.255,343	2	483.901,7 337.622,605	368.498
2	483.901,7 337.622,605	3	483.847,831 337.621,745	53.876
3	483.847,831 337.621,745	4	483.818,268 337.261,68	361.277
4	483.818,268 337.261,68	5	483.823,345 337.262,971	5.239
5	483.823,345 337.262,971	6	483.867,993 337.255,905	45.204

Punct început	X / Y	Punct sfârșit	X / Y	Lungime segment (** (m)
6	483.867,993 337.255,905	1	483.871,546 337.255,343	3.597

** Lungimile segmentelor sunt determinate în planul de proiecție Stereo 70 și sunt rotunjite la 1 milimetru.

*** Distanța dintre puncte este formată din segmente cumulate ce sunt mai mici decât valoarea 1 milimetru.

**DATE DESPRE IMOBILUL NR. 4384**

Oficiul de Cadastru și Publicitate Imobiliară ARGES
Biroul de Cadastru și Publicitate Imobiliară Costesti

A. Partea I. Descrierea imobilului

TEREN Necunoscut

Adresa: Loc. Vlascuta, Jud. Arges

Nr. Crt	Nr cadastral Nr. topografic	Suprafața* (mp)	Observații / Referințe
A1		15.186	Sector cadastral:67 Teren neimprejmuit;

B. Partea II. Proprietari și acte

Inscrieri privitoare la dreptul de proprietate și alte drepturi reale	Referințe
/	
Act Notarial nr. 17509, din 08/06/1993 emis de NOTARIATUL DE STAT JUDEȚEAN ARGES;	
B1	A1
Intabulare, drept de PROPRIETATE bun propriu , dobandit prin lesire Din Indiviziune, cota actuala 1/1, cota initiala 1/1 1) CONSTANTINESCU PUIA, lipsă CNP	

C. Partea III. SARCINI .

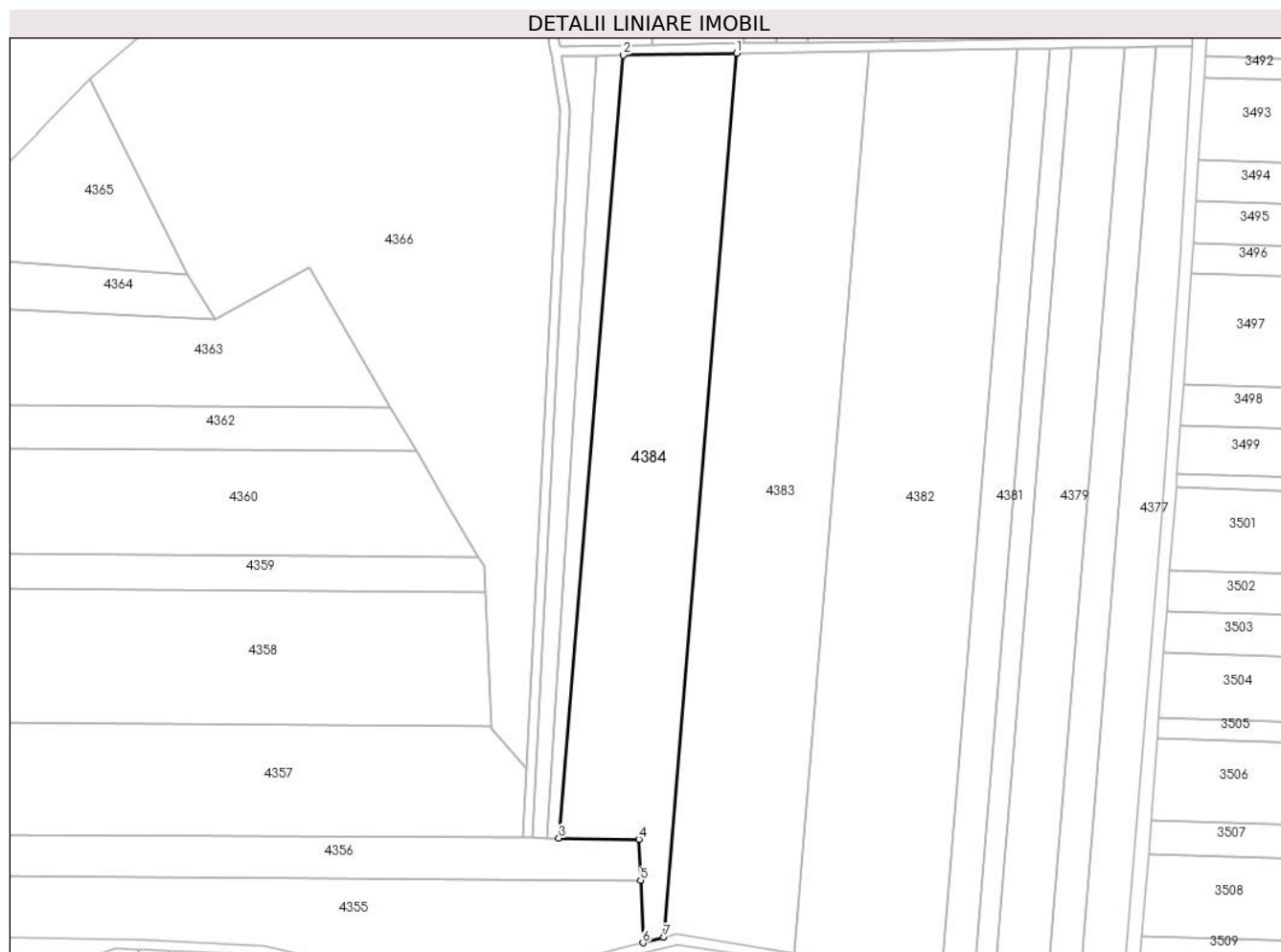
Inscrieri privind dezmembramintele dreptului de proprietate, drepturi reale de garanție și sarcini	Referințe
NU SUNT	

Anexa Nr. 1 La Partea I

Teren

Nr cadastral	Suprafața (mp)*	Observații / Referințe
	15.186	

* Suprafața este determinată în planul de proiecție Stereo 70.



Date referitoare la teren

Crt	Categorie folosință	Intravilan	Suprafața (mp)	Tarla	Parcelă	Nr. topo	Observații / Referințe
1	arabil	DA	289	36	483	-	
2	arabil	DA	435	36	481	-	
3	arabil	NU	14.462	36	481,483	-	

Lungime Segmente

1) Valorile lungimilor segmentelor sunt obținute din proiecție în plan.

Punct început	X / Y	Punct sfârșit	X / Y	Lungime segment (** (m)
1	483.847,831 337.621,745	2	483.801,665 337.621,008	46.172
2	483.801,665 337.621,008	3	483.775,481 337.302,104	319.977
3	483.775,481 337.302,104	4	483.808,085 337.301,613	32.608
4	483.808,085 337.301,613	5	483.808,721 337.284,96	16.665

Punct început	X / Y	Punct sfârșit	X / Y	Lungime segment (** (m)
5	483.808,721 337.284,96	6	483.809,694 337.259,5	25.479
6	483.809,694 337.259,5	7	483.818,268 337.261,68	8.847
7	483.818,268 337.261,68	1	483.847,831 337.621,745	361.277

** Lungimile segmentelor sunt determinate în planul de proiecție Stereo 70 și sunt rotunjite la 1 milimetru.

*** Distanța dintre puncte este formată din segmente cumulate ce sunt mai mici decât valoarea 1 milimetru.

**DATE DESPRE IMOBILUL NR. 4385**

Oficiul de Cadastru și Publicitate Imobiliară ARGES
Biroul de Cadastru și Publicitate Imobiliară Costesti

A. Partea I. Descrierea imobilului

TEREN Necunoscut

Adresa: Loc. Vlascuta, Jud. Arges

Nr. Crt	Nr cadastral Nr. topografic	Suprafața* (mp)	Observații / Referințe
A1		2.500	Sector cadastral:67 Teren neimprejmuit;

B. Partea II. Proprietari și acte

Inscrieri privitoare la dreptul de proprietate și alte drepturi reale		Referințe
/		
Act Notarial nr. 435, din 20/12/2016 emis de BIN GRECU CARMEN;		
B1	Intabulare, drept de PROPRIETATE bun propriu , dobandit prin Succesiune, cota actuala 1/1, cota initiala 1/1 1) IORDAN IOANA	A1

C. Partea III. SARCINI .

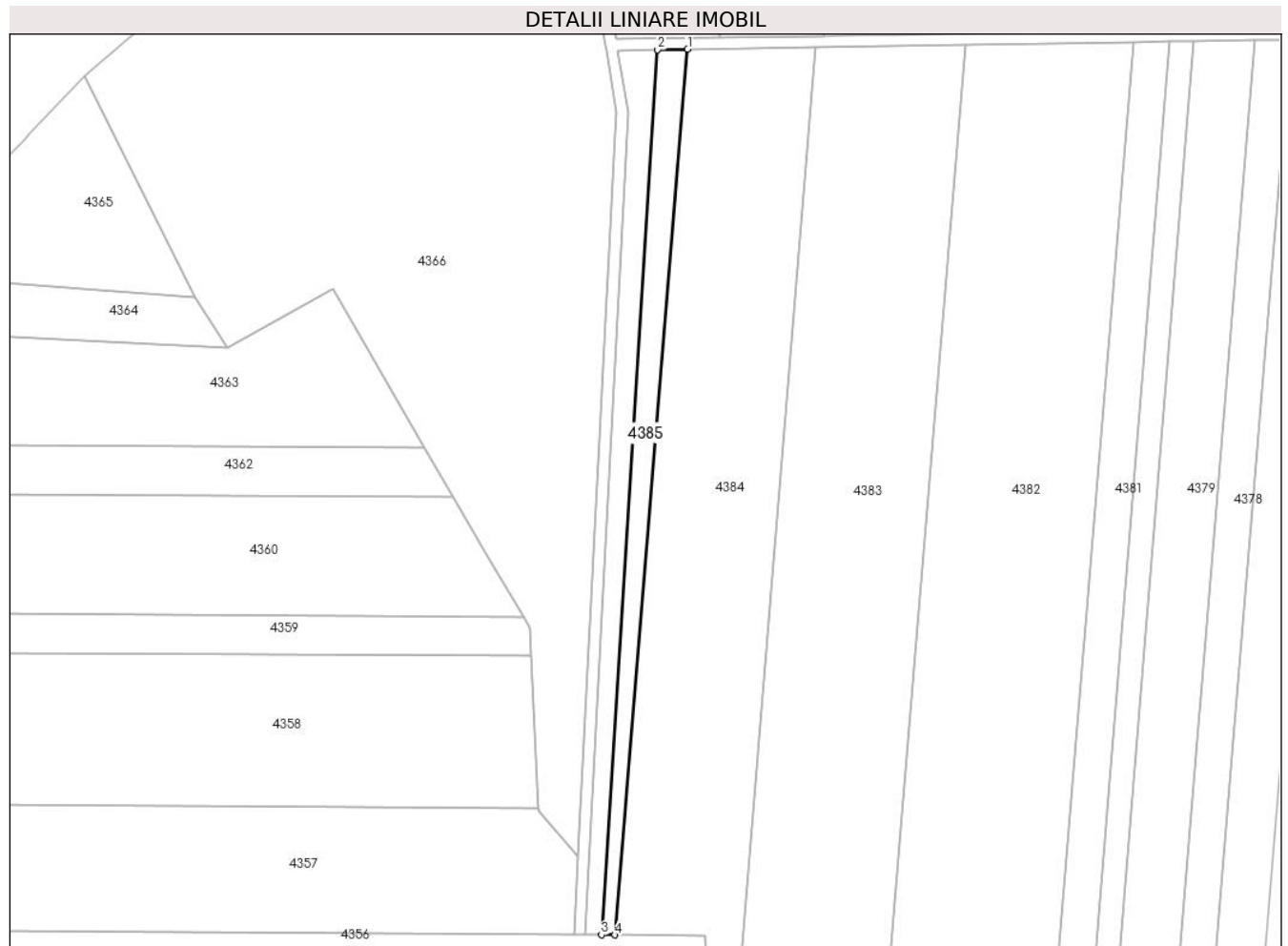
Inscrieri privind dezmembramintele dreptului de proprietate, drepturi reale de garanție și sarcini	Referințe
NU SUNT	

Anexa Nr. 1 La Partea I

Teren

Nr cadastral	Suprafața (mp)*	Observații / Referințe
	2.500	

* Suprafața este determinată în planul de proiecție Stereo 70.



Date referitoare la teren

Crt	Categorie folosință	Intravilan	Suprafața (mp)	Tarla	Parcelă	Nr. topo	Observații / Referințe
1	arabil	DA	176	36	481,483	-	în act se regăsește parcela 484
2	arabil	NU	2.324	36	481,483	-	în act se regăsește parcela 484

Lungime Segmente

1) Valorile lungimilor segmentelor sunt obținute din proiecție în plan.

Punct început	X / Y	Punct sfârșit	X / Y	Lungime segment (** (m))
1	483.801,665 337.621,008	2	483.790,856 337.620,836	10.81
2	483.790,856 337.620,836	3	483.770,597 337.302,177	319.302
3	483.770,597 337.302,177	4	483.775,481 337.302,104	4.885
4	483.775,481 337.302,104	1	483.801,665 337.621,008	319.977

**** Lungimile segmentelor sunt determinate în planul de proiecție Stereo 70 și sunt rotunjite la 1 milimetru.**

***** Distanța dintre puncte este formată din segmente cumulate ce sunt mai mici decât valoarea 1 milimetru.**

**DATE DESPRE IMOBILUL NR. 4386**

Oficiul de Cadastru și Publicitate Imobiliară ARGES
Biroul de Cadastru și Publicitate Imobiliară Costesti

A. Partea I. Descrierea imobilului

TEREN Necunoscut

Adresa: Loc. Vlascuta, Jud. Arges

Nr. Crt	Nr cadastral Nr. topografic	Suprafața* (mp)	Observații / Referințe
A1		2.500	Sector cadastral:67 Teren neimprejmuit;

B. Partea II. Proprietari și acte

Inscrieri privitoare la dreptul de proprietate și alte drepturi reale		Referințe
/		
Act Administrativ nr. 121303, din 12/03/2003 emis de CJPSDPAT ARGES;		
B1	Intabulare, drept de PROPRIETATE, dobandit prin Reconstituire, cota actuala 1/1, cota initiala 1/1 1) NICOLAE IONICA	A1

C. Partea III. SARCINI .

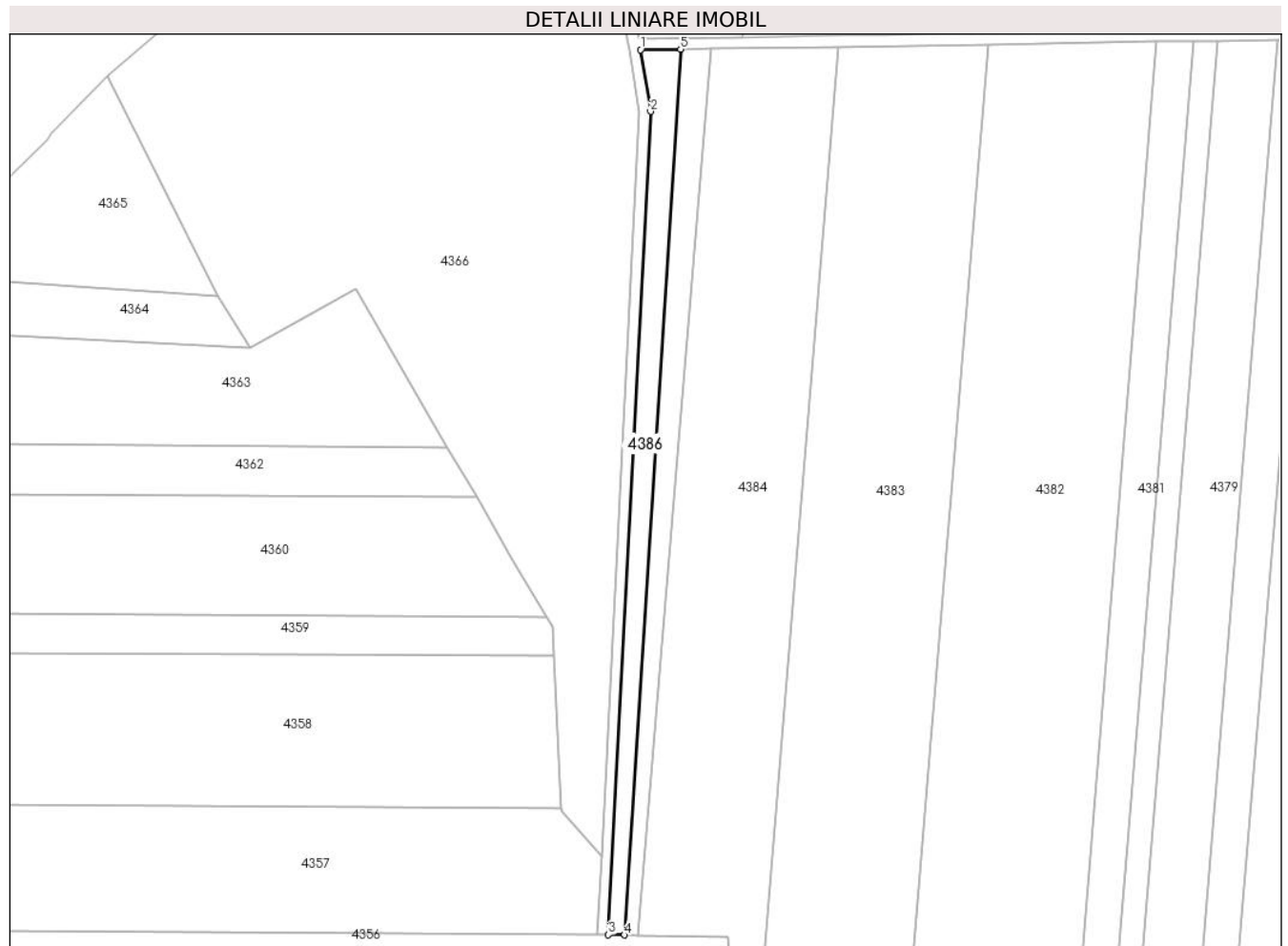
Inscrieri privind dezmembramintele dreptului de proprietate, drepturi reale de garanție și sarcini	Referințe
NU SUNT	

Anexa Nr. 1 La Partea I

Teren

Nr cadastral	Suprafața (mp)*	Observații / Referințe
	2.500	

* Suprafața este determinată în planul de proiecție Stereo 70.



Date referitoare la teren

Crt	Categorie folosință	Intravilan	Suprafața (mp)	Tarla	Parcelă	Nr. topo	Observații / Referințe
1	arabil	DA	241	36	481,483	-	
2	arabil	NU	2.259	36	481,483	-	

Lungime Segmente

1) Valorile lungimilor segmentelor sunt obținute din proiecție în plan.

Punct început	X / Y	Punct sfârșit	X / Y	Lungime segment (** (m)
1	483.776,442 337.620,606	2	483.780,085 337.598,411	22.492
2	483.780,085 337.598,411	3	483.764,856 337.302,264	296.538
3	483.764,856 337.302,264	4	483.770,597 337.302,177	5.742
4	483.770,597 337.302,177	5	483.790,856 337.620,836	319.302

Punct început	X / Y	Punct sfârșit	X / Y	Lungime segment (** (m)
5	483.790,856 337.620,836	1	483.776,442 337.620,606	14.416

** Lungimile segmentelor sunt determinate în planul de proiecție Stereo 70 și sunt rotunjite la 1 milimetru.

*** Distanța dintre puncte este formată din segmente cumulate ce sunt mai mici decât valoarea 1 milimetru.

**DATE DESPRE IMOBILUL NR. 4387**

Oficiul de Cadastru și Publicitate Imobiliară ARGES
Biroul de Cadastru și Publicitate Imobiliară Costesti

A. Partea I. Descrierea imobilului

TEREN Intravilan

Adresa: Loc. Vlascuta, Jud. Arges

Nr. Crt	Nr cadastral Nr. topografic	Suprafața* (mp)	Observații / Referințe
A1		207	Sector cadastral:55 Teren neimprejmut;

B. Partea II. Proprietari și acte

Inscrieri privitoare la dreptul de proprietate și alte drepturi reale		Referințe
/		
Act Normativ nr. 7, din 13/03/1996 emis de PARLAMENT;		
B1	Intabulare, drept de PROPRIETATE, dobândit prin Lege, cota actuala 1/1, cota initiala 1/1 1) NEIDENTIFICAT NEIDENTIFICAT	A1
B2	Se notează posesia faptică în favoarea lui 1) DUMITRANA MARIA	A1

C. Partea III. SARCINI .

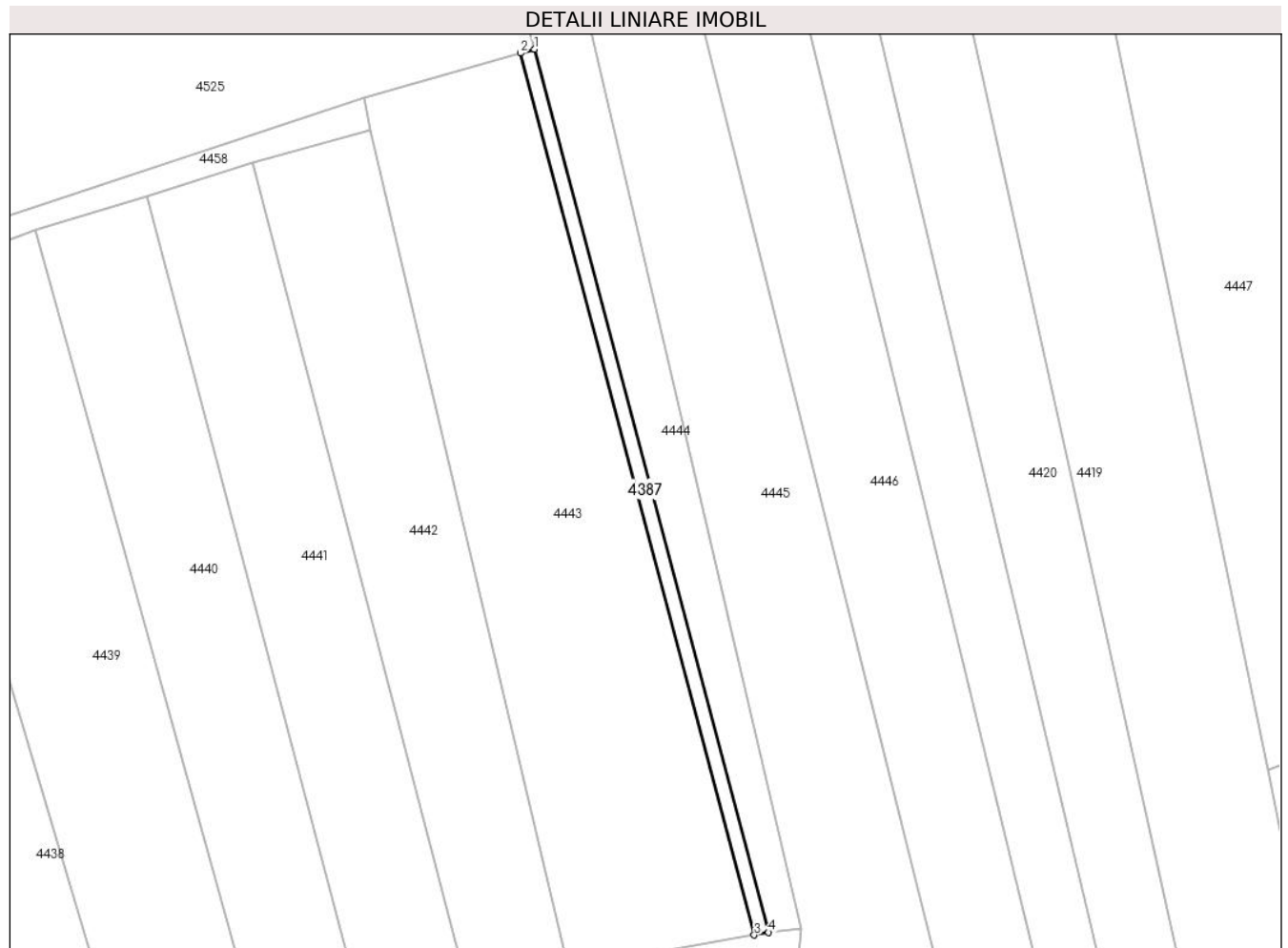
Inscrieri privind dezmembramintele dreptului de proprietate, drepturi reale de garanție și sarcini	Referințe
NU SUNT	

Anexa Nr. 1 La Partea I

Teren

Nr cadastral	Suprafața (mp)*	Observații / Referințe
	207	

* Suprafața este determinată în planul de proiecție Stereo 70.



Date referitoare la teren

Crt	Categorie folosință	Intravilan	Suprafața (mp)	Tarla	Parcelă	Nr. topo	Observații / Referințe
1	arabil	DA	207	2	63,65,111	-	

Lungime Segmente

1) Valorile lungimilor segmentelor sunt obținute din proiecție în plan.

Punct început	X / Y	Punct sfârșit	X / Y	Lungime segment (** (m)
1	484.022,013 338.695,005	2	484.020,266 338.694,509	1.816
2	484.020,266 338.694,509	3	484.049,506 338.584,453	113.874
3	484.049,506 338.584,453	4	484.051,3 338.584,773	1.822
4	484.051,3 338.584,773	1	484.022,013 338.695,005	114.056

** Lungimile segmentelor sunt determinate în planul de proiecție Stereo 70 și sunt rotunjite la 1 milimetru.

***** Distanţa dintre puncte este formată din segmente cumulate ce sunt mai mici decât valoarea 1 milimetru.**

**DATE DESPRE IMOBILUL NR. 4388**

Oficiul de Cadastru și Publicitate Imobiliară ARGES
Biroul de Cadastru și Publicitate Imobiliară Costesti

A. Partea I. Descrierea imobilului

TEREN Intravilan

Adresa: Loc. Stolnici, Str Principala, Nr. 325, Jud. Arges

Nr. Crt	Nr cadastral Nr. topografic	Suprafața* (mp)	Observații / Referințe
A1	82659	3.480	Sector cadastral:69 Teren neimprijmit;

Construcții

Crt	Nr cadastral Nr. topografic	Adresa	Observații / Referințe
A1.1	82659-C1	Loc. Stolnici, Str Principala, Nr. 325, Jud. Arges	Nr. niveluri:1; S. construita la sol:82 mp; S. construita desfasurata:82 mp;
A1.2	82659-C2	Loc. Stolnici, Str Principala, Nr. 325, Jud. Arges	Nr. niveluri:1; S. construita la sol:40 mp; S. construita desfasurata:40 mp;
A1.3	82659-C3	Loc. Stolnici, Str Principala, Nr. 325, Jud. Arges	Nr. niveluri:1; S. construita la sol:34 mp; S. construita desfasurata:34 mp;

B. Partea II. Proprietari și acte

Inscrieri privitoare la dreptul de proprietate și alte drepturi reale		Referințe
5874 / 16/03/2022		
Act Notarial nr. 3242, din 23/10/1996 emis de Notar Public Danciu Ilie (Contract de Vanzare Cumparare ; act administrativ nr 111 din 29.08.1983, emis de Consiliul Popular al Comunei Stolnici;act administrativ nr 1401 din 21.02.2022, emis de Primaria Comunei Stolnici;act administrativ nr 1400 din 21.02.2022, emis de Primaria Comunei Stolnici);		
B1	Intabulare, drept de PROPRIETATE, bun comun, dobandit prin Conventie, cota actuala 1/1, cota initiala 1/1 1) MOTOIANU MARIANA 2) MOTOIANU MARIN , soti	A1, A1.1, A1.2
B2	Intabulare, drept de PROPRIETATE, bun comun, dobandit prin Lege, cota actuala 1/1, cota initiala 1/1 1) MOTOIANU MARIANA 2) MOTOIANU MARIN , soti	A1.3

C. Partea III. SARCINI

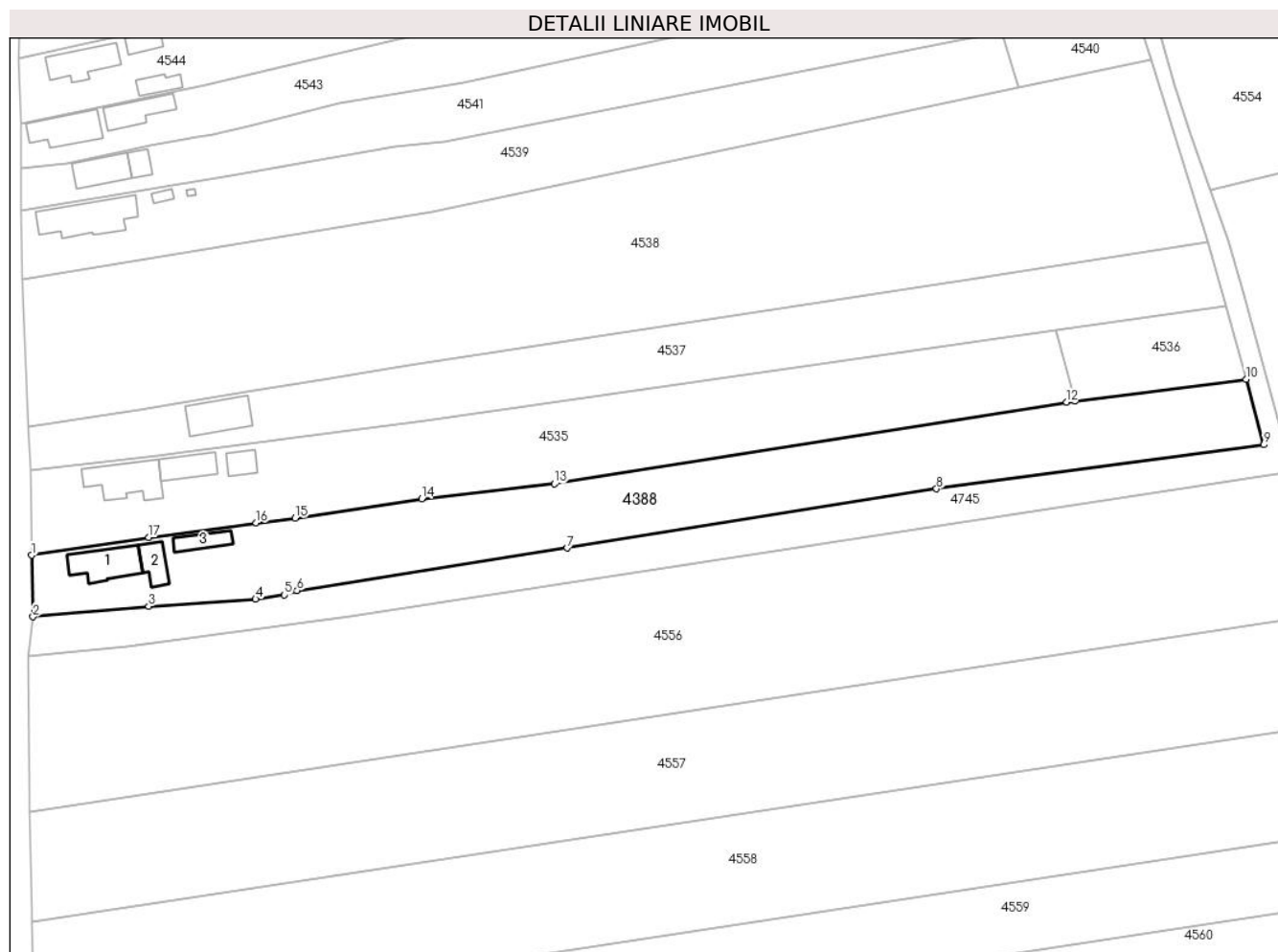
Inscrieri privind dezmembramintele dreptului de proprietate, drepturi reale de garanție și sarcini		Referințe
5874 / 16/03/2022		
Act Notarial nr. 3242, din 23/10/1996 emis de Notar Public Danciu Ilie;		
C1	Intabulare, drept de IPOTECA LEGALA, Valoare:0 în vederea garantarii executarii obligatiei de intretinere si ingrijire in favoarea lui 1) MODAN MARIN , lipsă CNP	A1, A1.1, A1.2
C2	Intabulare, drept de IPOTECA LEGALA, Valoare:0 în vederea garantarii executarii obligatiei de intretinere si ingrijire in favoarea lui 1) MODAN ELENA , lipsă CNP	A1, A1.1, A1.2

Anexa Nr. 1 La Partea I

Teren

Nr cadastral	Suprafața (mp)*	Observații / Referințe
82659	3.480	

* Suprafața este determinată în planul de proiecție Stereo 70.



Date referitoare la teren

Crt	Categorie folosință	Intra vilan	Suprafața (mp)	Tarla	Parcelă	Nr. topo	Observații / Referințe
1	curți constructii	DA	657	22	2113	-	
2	arabil	DA	2.823	22	2109,2110,2111,2112	-	

Date referitoare la construcții

Crt	Număr	Destinație construcție	Supraf. (mp)	Situație juridică	Observații / Referințe
A1.1	82659-C1	construcții de locuințe	82	Cu acte	Nr. niveluri:1; S. construita la sol:82 mp; S. construita desfasurata:82 mp;
A1.2	82659-C2	construcții anexa	40	Cu acte	Nr. niveluri:1; S. construita la sol:40 mp; S. construita desfasurata:40 mp;
A1.3	82659-C3	construcții anexa	34	Cu acte	Nr. niveluri:1; S. construita la sol:34 mp; S. construita desfasurata:34 mp;

Lungime Segmente

1) Valorile lungimilor segmentelor sunt obținute din proiecție în plan.

Punct început	X / Y	Punct sfârșit	X / Y	Lungime segment (** (m))
1	483.039,597 338.681,885	2	483.039,87 338.669,364	12.524

Punct început	X / Y	Punct sfârșit	X / Y	Lungime segment (** (m)
2	483.039,87 338.669,364	3	483.063,498 338.671,477	23.722
3	483.063,498 338.671,477	4	483.085,313 338.672,95	21.865
4	483.085,313 338.672,95	5	483.091,22 338.673,818	5.97
5	483.091,22 338.673,818	6	483.093,773 338.674,684	2.696
6	483.093,773 338.674,684	7	483.148,869 338.683,375	55.777
7	483.148,869 338.683,375	8	483.224,272 338.695,449	76.364
8	483.224,272 338.695,449	9	483.291,056 338.704,415	67.383
9	483.291,056 338.704,415	10	483.287,446 338.717,796	13.859
10	483.287,446 338.717,796	11	483.252,576 338.713,352	35.152
11	483.252,576 338.713,352	12	483.250,857 338.713,132	1.733
12	483.250,857 338.713,132	13	483.146,308 338.696,467	105.869
13	483.146,308 338.696,467	14	483.119,214 338.693,431	27.264
14	483.119,214 338.693,431	15	483.093,344 338.689,439	26.176
15	483.093,344 338.689,439	16	483.085,42 338.688,51	7.978
16	483.085,42 338.688,51	17	483.063,527 338.685,495	22.1
17	483.063,527 338.685,495	1	483.039,597 338.681,885	24.201

** Lungimile segmentelor sunt determinate în planul de proiecție Stereo 70 și sunt rotunjite la 1 milimetru.

*** Distanța dintre puncte este formată din segmente cumulate ce sunt mai mici decât valoarea 1 milimetru.

**DATE DESPRE IMOBILUL NR. 4389**

Oficiul de Cadastru și Publicitate Imobiliară ARGES
Biroul de Cadastru și Publicitate Imobiliară Costesti

A. Partea I. Descrierea imobilului

TEREN Necunoscut

Adresa: Loc. Vlascuta, Jud. Arges

Nr. Crt	Nr cadastral Nr. topografic	Suprafața* (mp)	Observații / Referințe
A1		6.651	Sector cadastral:55 Teren neimprejmut;

B. Partea II. Proprietari și acte

Inscrieri privitoare la dreptul de proprietate și alte drepturi reale		Referințe
/		
Act Administrativ nr. 75, din 08/01/2024 emis de PRIMARIA STOLNICI;		
B1	Inscrierea posesiei, drept de PROPRIETATE, dobandit prin Lege, cota actuala 1/1, cota initiala 1/1 1) NEIDENTIFICAT NEIDENTIFICAT	A1
Act Normativ nr. 7, din 13/03/1996 emis de PARLAMENTUL ROMÂNIEI (art.13);		
B2	Se notează mențiunea de proprietar neidentificat	A1

C. Partea III. SARCINI .

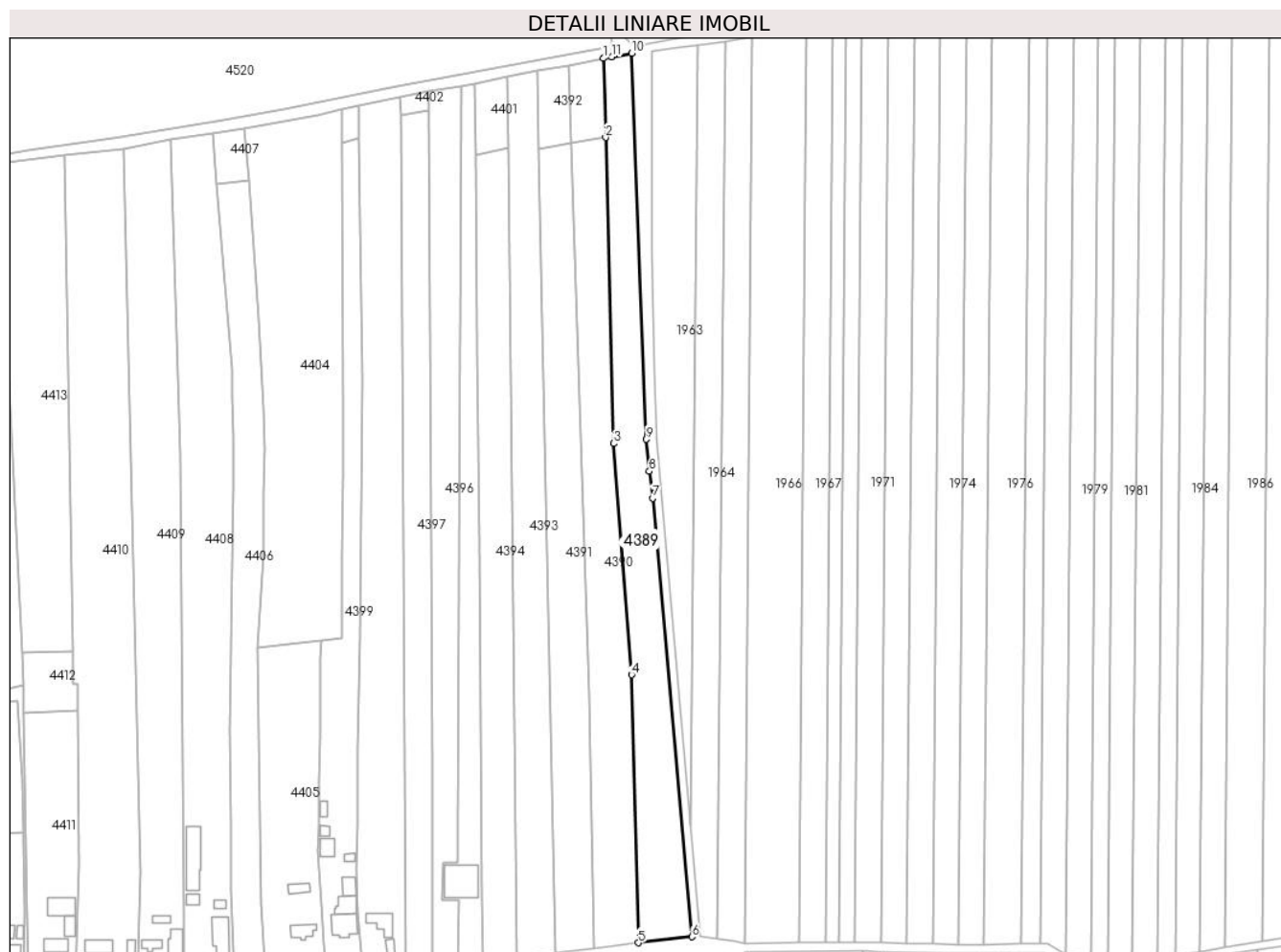
Inscrieri privind dezmembramintele dreptului de proprietate, drepturi reale de garanție și sarcini	Referințe
NU SUNT	

Anexa Nr. 1 La Partea I

Teren

Nr cadastral	Suprafața (mp)*	Observații / Referințe
	6.651	

* Suprafața este determinată în planul de proiecție Stereo 70.



Date referitoare la teren

Crt	Categorie folosință	Intra vilan	Suprafața (mp)	Tarla	Parcelă	Nr. topo	Observații / Referințe
1	arabil	DA	5.750	2	160,161	-	
2	arabil	NU	901	35	361/2	-	

Lungime Segmente

1) Valorile lungimilor segmentelor sunt obținute din proiecție în plan.

Punct început	X / Y	Punct sfârșit	X / Y	Lungime segment (** (m)
1	484.517,44 338.928,719	2	484.518,379 338.892,8	35.931
2	484.518,379 338.892,8	3	484.522,018 338.753,678	139.17
3	484.522,018 338.753,678	4	484.530,195 338.648,519	105.476
4	484.530,195 338.648,519	5	484.533,244 338.526,698	121.859

Punct început	X / Y	Punct sfârșit	X / Y	Lungime segment (** (m)
5	484.533,244 338.526,698	6	484.557,666 338.529,444	24.576
6	484.557,666 338.529,444	7	484.539,859 338.728,878	200.227
7	484.539,859 338.728,878	8	484.538,258 338.741,002	12.229
8	484.538,258 338.741,002	9	484.536,937 338.755,556	14.614
9	484.536,937 338.755,556	10	484.530,283 338.931,079	175.649
10	484.530,283 338.931,079	11	484.521,184 338.929,407	9.251
11	484.521,184 338.929,407	1	484.517,44 338.928,719	3.807

** Lungimile segmentelor sunt determinate în planul de proiecție Stereo 70 și sunt rotunjite la 1 milimetru.

*** Distanța dintre puncte este formată din segmente cumulate ce sunt mai mici decât valoarea 1 milimetru.

**DATE DESPRE IMOBILUL NR. 4390**

Oficiul de Cadastru și Publicitate Imobiliară ARGES
Biroul de Cadastru și Publicitate Imobiliară Costesti

A. Partea I. Descrierea imobilului

TEREN Necunoscut

Adresa: Loc. Vlascuta, Jud. Arges

Nr. Crt	Nr cadastral Nr. topografic	Suprafața* (mp)	Observații / Referințe
A1	80843	6.348	Sector cadastral:55 Teren neimprejmuit;

B. Partea II. Proprietari și acte

Inscrieri privitoare la dreptul de proprietate și alte drepturi reale	Referințe
3606 / 17/04/2014	
Act Notarial nr. 775, din 14/04/2014 emis de CRACIUN IRINA;	
B2	A1
Intabulare, drept de PROPRIETATE bun propriu,, dobandit prin Conventie, cota actuala 1/1, cota initiala 1/1 1) SIMA ADRIAN ROBERT	

C. Partea III. SARCINI .

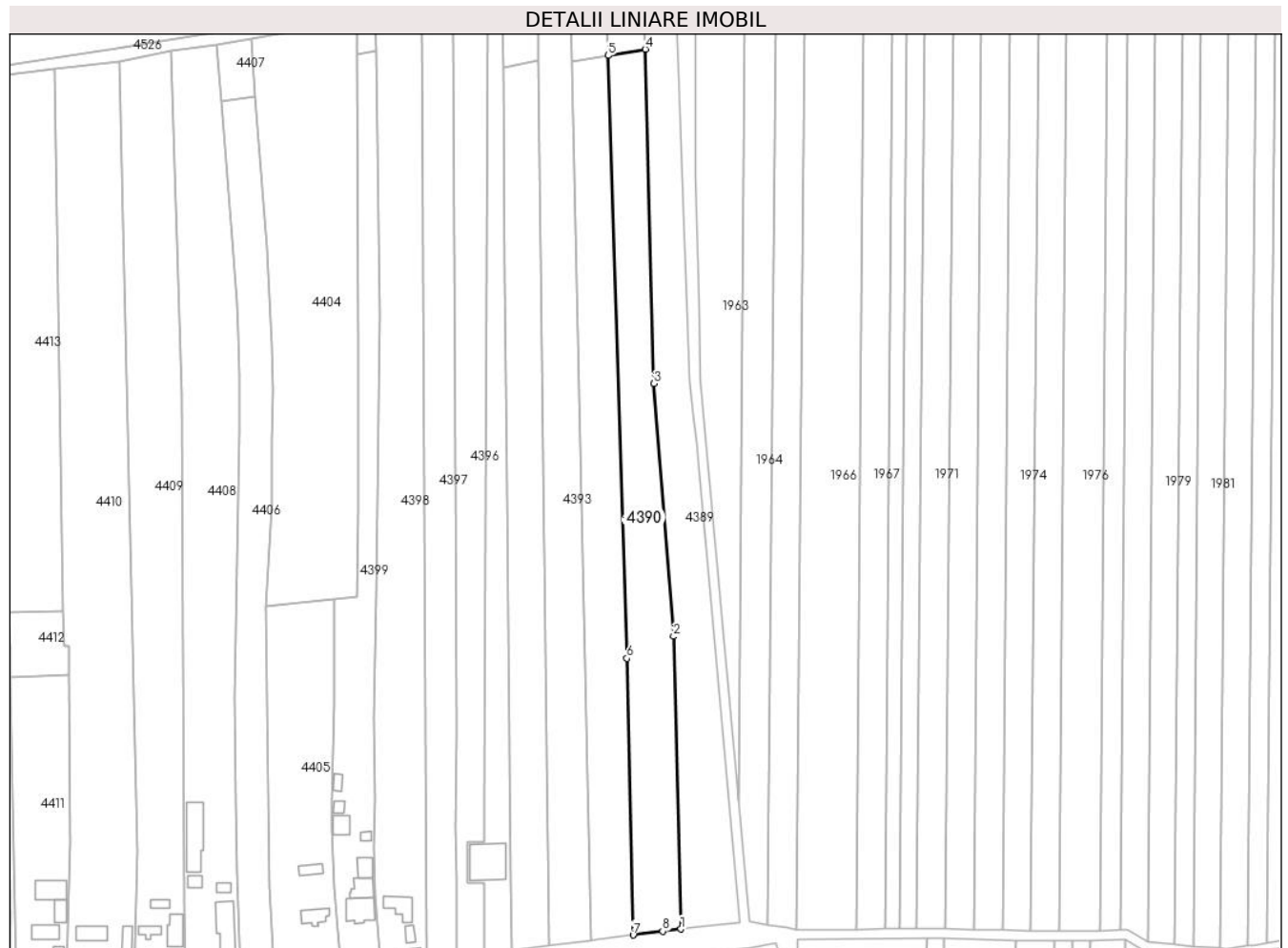
Inscrieri privind dezmembramintele dreptului de proprietate, drepturi reale de garanție și sarcini	Referințe
NU SUNT	

Anexa Nr. 1 La Partea I

Teren

Nr cadastral	Suprafața (mp)*	Observații / Referințe
80843	6.348	

* Suprafața este determinată în planul de proiecție Stereo 70.



Date referitoare la teren

Crt	Categorie folosință	Intravilan	Suprafața (mp)	Tarla	Parcelă	Nr. topo	Observații / Referințe
1	arabil	DA	5.870	2	155, 157, 158	-	
2	arabil	NU	478	35	361/2	-	

Lungime Segmente

1) Valorile lungimilor segmentelor sunt obținute din proiecție în plan.

Punct început	X / Y	Punct sfârșit	X / Y	Lungime segment (** (m)
1	484.533,244 338.526,698	2	484.530,195 338.648,519	121.859
2	484.530,195 338.648,519	3	484.522,018 338.753,678	105.476
3	484.522,018 338.753,678	4	484.518,379 338.892,8	139.17
4	484.518,379 338.892,8	5	484.502,928 338.890,195	15.669

Punct început	X / Y	Punct sfârșit	X / Y	Lungime segment (** (m)
5	484.502,928 338.890,195	6	484.510,732 338.639,385	250.931
6	484.510,732 338.639,385	7	484.513,357 338.524,265	115.15
7	484.513,357 338.524,265	8	484.525,641 338.525,843	12.385
8	484.525,641 338.525,843	1	484.533,244 338.526,698	7.651

** Lungimile segmentelor sunt determinate în planul de proiecție Stereo 70 și sunt rotunjite la 1 milimetru.

*** Distanța dintre puncte este formată din segmente cumulate ce sunt mai mici decât valoarea 1 milimetru.

**DATE DESPRE IMOBILUL NR. 4391**

Oficiul de Cadastru și Publicitate Imobiliară ARGES
Biroul de Cadastru și Publicitate Imobiliară Costesti

A. Partea I. Descrierea imobilului

TEREN Necunoscut

Nr. CF vechi:598
Nr. cadastral vechi:688

Adresa: Loc. Vlascuta, Jud. Arges

Nr. Crt	Nr cadastral Nr. topografic	Suprafața* (mp)	Observații / Referințe
A1	81240	6.116	Sector cadastral:55 Teren neimprejmuit;

B. Partea II. Proprietari și acte

Inscrieri privitoare la dreptul de proprietate și alte drepturi reale		Referințe
2767 / 06/08/2008		
Act Notarial nr. 1531, din 04/08/2008 emis de N.P. GRECU CARMEN;		
B1	Intabulare, drept de PROPRIETATE bun propriu,, dobandit prin Conventie, cota actuala 1/1, cota initiala 1/1 1) SANDU FLOREA, , necasatorit <i>OBSERVATII: (provenita din conversia CF 598)</i>	A1

C. Partea III. SARCINI .

Inscrieri privind dezmembramintele dreptului de proprietate, drepturi reale de garanție și sarcini	Referințe
NU SUNT	

Anexa Nr. 1 La Partea I

Teren

Nr cadastral	Suprafața (mp)*	Observații / Referințe
81240	6.116	

* Suprafața este determinată în planul de proiecție Stereo 70.



Date referitoare la teren

Crt	Categorie folosință	Intravilan	Suprafața (mp)	Tarla	Parcelă	Nr. topo	Observații / Referințe
1	arabil	DA	5.655	2	152,156	-	în act se regasește parcela 151
2	arabil	NU	461	35	361/2	-	în act se regasește tarla 2, parcela 151

Lungime Segmente

1) Valorile lungimilor segmentelor sunt obținute din proiecție în plan.

Punct început	X / Y	Punct sfârșit	X / Y	Lungime segment (** (m)
1	484.513,357 338.524,265	2	484.510,732 338.639,385	115.15
2	484.510,732 338.639,385	3	484.502,928 338.890,195	250.931
3	484.502,928 338.890,195	4	484.487,898 338.887,66	15.242
4	484.487,898 338.887,66	5	484.495,725 338.522,015	365.729

Punct început	X / Y	Punct sfârșit	X / Y	Lungime segment (** (m)
5	484.495,725 338.522,015	6	484.498,107 338.522,305	2.4
6	484.498,107 338.522,305	1	484.513,357 338.524,265	15.375

** Lungimile segmentelor sunt determinate în planul de proiecție Stereo 70 și sunt rotunjite la 1 milimetru.

*** Distanța dintre puncte este formată din segmente cumulate ce sunt mai mici decât valoarea 1 milimetru.

**DATE DESPRE IMOBILUL NR. 4392**

Oficiul de Cadastru și Publicitate Imobiliară ARGES
Biroul de Cadastru și Publicitate Imobiliară Costesti

A. Partea I. Descrierea imobilului

TEREN Extravilan

Adresa: Jud. Arges

Nr. Crt	Nr cadastral Nr. topografic	Suprafața* (mp)	Observații / Referințe
A1		526	Sector cadastral:55 Teren neimprejmut;

B. Partea II. Proprietari și acte

Inscrieri privitoare la dreptul de proprietate și alte drepturi reale		Referințe
/		
Act Administrativ nr. 75, din 08/01/2024 emis de PRIMARIA STOLNICI;		
B1	Inscrierea posesiei, drept de PROPRIETATE, dobandit prin Lege, cota actuala 1/1, cota initiala 1/1 1) NEIDENTIFICAT NEIDENTIFICAT	A1
Act Normativ nr. 7, din 13/03/1996 emis de PARLAMENTUL ROMÂNIEI (art.13);		
B2	Se notează mențiunea de proprietar neidentificat	A1

C. Partea III. SARCINI .

Inscrieri privind dezmembramintele dreptului de proprietate, drepturi reale de garanție și sarcini	Referințe
NU SUNT	

Anexa Nr. 1 La Partea I

Teren

Nr cadastral	Suprafața (mp)*	Observații / Referințe
	526	

* Suprafața este determinată în planul de proiecție Stereo 70.



Date referitoare la teren

Crt	Categorie folosință	Intravilan	Suprafața (mp)	Tarla	Parcelă	Nr. topo	Observații / Referințe
1	arabil	NU	526	35	361/2	-	

Lungime Segmente

1) Valorile lungimilor segmentelor sunt obținute din proiecție în plan.

Punct început	X / Y	Punct sfârșit	X / Y	Lungime segment (** (m)
1	484.501,831 338.925,437	2	484.487,142 338.922,96	14.896
2	484.487,142 338.922,96	3	484.487,898 338.887,66	35.308
3	484.487,898 338.887,66	4	484.502,928 338.890,195	15.242
4	484.502,928 338.890,195	1	484.501,831 338.925,437	35.259

** Lungimile segmentelor sunt determinate în planul de proiecție Stereo 70 și sunt rotunjite la 1 milimetru.

***** Distanţa dintre puncte este formată din segmente cumulate ce sunt mai mici decât valoarea 1 milimetru.**

**DATE DESPRE IMOBILUL NR. 4393**

Oficiul de Cadastru și Publicitate Imobiliară ARGES
Biroul de Cadastru și Publicitate Imobiliară Costesti

A. Partea I. Descrierea imobilului

TEREN Necunoscut

Adresa: Loc. Vlascuta, Jud. Arges

Nr. Crt	Nr cadastral Nr. topografic	Suprafața* (mp)	Observații / Referințe
A1		6.240	Sector cadastral:55 Teren neimprejmuit;

B. Partea II. Proprietari și acte

Inscrieri privitoare la dreptul de proprietate și alte drepturi reale		Referințe
/		
Act Notarial nr. 1079, din 04/03/2021 emis de SPN DANCIU SI ASOCIATII;		
B1	Intabulare, drept de PROPRIETATE bun propriu , dobandit prin lesire Din Indiviziune, cota actuala 1/1, cota initiala 1/1 1) GĂLĂȚEANU MARIAN	A1

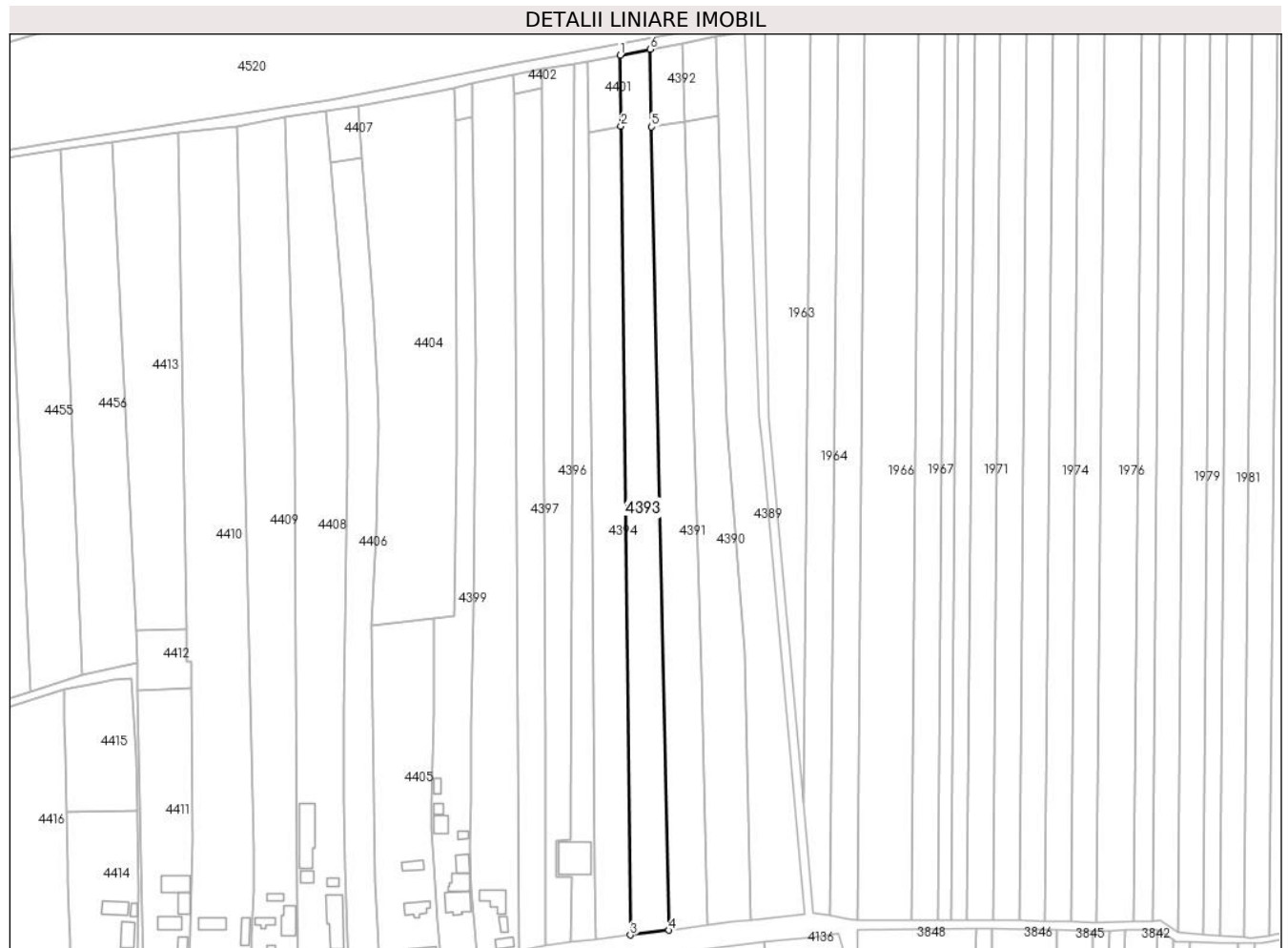
C. Partea III. SARCINI .

Inscrieri privind dezmembramintele dreptului de proprietate, drepturi reale de garanție și sarcini	Referințe
NU SUNT	

Anexa Nr. 1 La Partea I**Teren**

Nr cadastral	Suprafața (mp)*	Observații / Referințe
	6.240	

* Suprafața este determinată în planul de proiecție Stereo 70.

**Date referitoare la teren**

Crt	Categorie folosință	Intravilan	Suprafața (mp)	Tarla	Parcelă	Nr. topo	Observații / Referințe
1	arabil	DA	5.340	2	146	-	
3	arabil	NU	900	35	361/2	-	

Lungime Segmente

1) Valorile lungimilor segmentelor sunt obținute din proiecție în plan.

Punct început	X / Y	Punct sfârșit	X / Y	Lungime segment (** (m))
1	484.473,584 338.920,26	2	484.473,957 338.887,997	32.265
2	484.473,957 338.887,997	3	484.478,214 338.519,881	368.141
3	484.478,214 338.519,881	4	484.495,725 338.522,015	17.641
4	484.495,725 338.522,015	5	484.487,898 338.887,66	365.729

Punct început	X / Y	Punct sfârșit	X / Y	Lungime segment (** (m)
5	484.487,898 338.887,66	6	484.487,142 338.922,96	35.308
6	484.487,142 338.922,96	1	484.473,584 338.920,26	13.824

** Lungimile segmentelor sunt determinate în planul de proiecție Stereo 70 și sunt rotunjite la 1 milimetru.

*** Distanța dintre puncte este formată din segmente cumulate ce sunt mai mici decât valoarea 1 milimetru.

**DATE DESPRE IMOBILUL NR. 4394**

Oficiul de Cadastru și Publicitate Imobiliară ARGES
Biroul de Cadastru și Publicitate Imobiliară Costesti

A. Partea I. Descrierea imobilului

TEREN Necunoscut

Adresa: Loc. Vlascuta, Jud. Arges

Nr. Crt	Nr cadastral Nr. topografic	Suprafața* (mp)	Observații / Referințe
A1	80640	5.600	Sector cadastral:55 Teren neimprejmuit; Teren neimprejmuit.

B. Partea II. Proprietari și acte

Inscrieri privitoare la dreptul de proprietate și alte drepturi reale		Referințe
1535 / 27/02/2013		
Act Notarial nr. 703, din 19/02/2013 emis de DANCIU ILIE (Adeverinta de Rol ; in scris sub semnatura privata nr - din 13.04.2023, emis de Dobrin Florian; act administrativ nr 2049 din 27.03.2023, emis de Primaria Comunei Stolnici);		
B2	Intabulare, drept de PROPRIETATE, dobandit prin Conventie, cota actuala 1/1, cota initiala 1/1 1) CECIU IONELA MARIANA 2) CECIU FLORIN , sotii	A1
10396 / 03/05/2023		
Act Administrativ nr. 2050, din 27/03/2023 emis de Primaria Comunei Stolnici (Adeverinta de Rol ; in scris sub semnatura privata nr - din 13.04.2023, emis de Dobrin Florian; act administrativ nr 2049 din 27.03.2023, emis de Primaria Comunei Stolnici);		
B3	se noteaza repositionarea imobilului conform documentatiei avizate sub nr. 10396/03.05.2023 de OCPI ARGES, cu stare de proprietate neschimbata	A1
B4	se noteaza actualizarea informatiilor tehnice cadastrale si schimbarea grupei de destinatie a terenului in suprafata de 820 mp din intravilan in extravilan	A1

C. Partea III. SARCINI

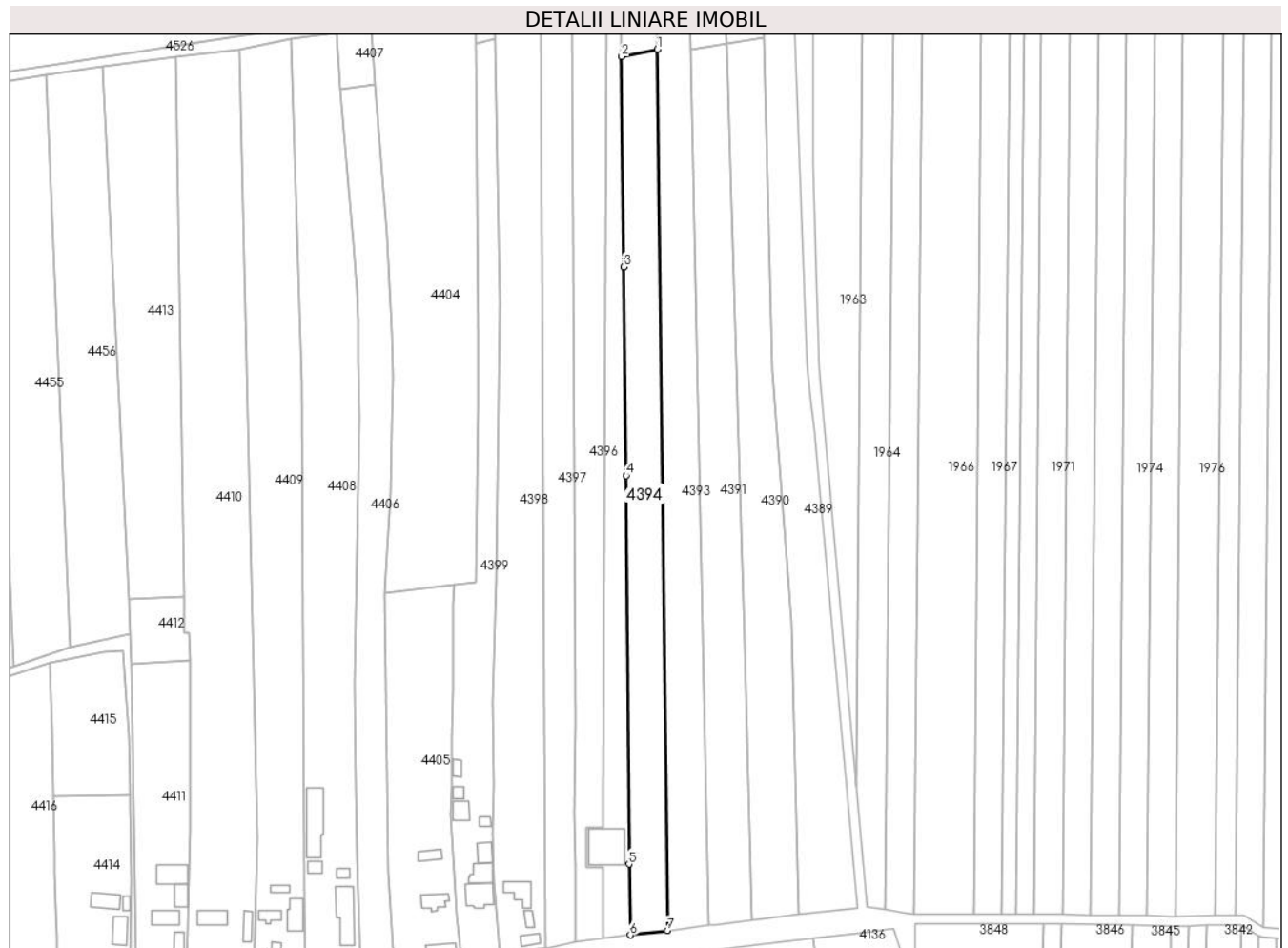
Inscrieri privind dezmembramintele dreptului de proprietate, drepturi reale de garanție și sarcini		Referințe
1535 / 27/02/2013		
Act Notarial nr. 703, din 19/02/2013 emis de DANCIU ILIE (Adeverinta de Rol ; in scris sub semnatura privata nr - din 13.04.2023, emis de Dobrin Florian; act administrativ nr 2049 din 27.03.2023, emis de Primaria Comunei Stolnici);		
C1	se inscrie ipoteca legala in vederea garantarii executarii obligatiei de intretinere si ingrijire 1) GHEOROE ELISABETA	A1

Anexa Nr. 1 La Partea I

Teren

Nr cadastral	Suprafața (mp)*	Observații / Referințe
80640	5.600	Teren neîmprejmuit.

* Suprafața este determinată în planul de proiecție Stereo 70.



Date referitoare la teren

Crt	Categorie folosință	Intra vilan	Suprafața (mp)	Tarla	Parcelă	Nr. topo	Observații / Referințe
1	arabil	DA	5.134	2	146	-	în act se regaseste parcela 148
2	arabil	NU	466	35	361/2	-	în act se regaseste tarla 2, parcela 148

Lungime Segmente

1) Valorile lungimilor segmentelor sunt obținute din proiecție în plan.

Punct început	X / Y	Punct sfârșit	X / Y	Lungime segment (** (m)
1	484.473,957 338.887,997	2	484.459,118 338.884,918	15.155
2	484.459,118 338.884,918	3	484.459,976 338.797,143	87.779
3	484.459,976 338.797,143	4	484.460,92 338.709,911	87.237
4	484.460,92 338.709,911	5	484.462,161 338.547,575	162.341

Punct început	X / Y	Punct sfârșit	X / Y	Lungime segment (** (m)
5	484.462,161 338.547,575	6	484.462,662 338.517,987	29.592
6	484.462,662 338.517,987	7	484.478,214 338.519,881	15.667
7	484.478,214 338.519,881	1	484.473,957 338.887,997	368.141

** Lungimile segmentelor sunt determinate în planul de proiecție Stereo 70 și sunt rotunjite la 1 milimetru.

*** Distanța dintre puncte este formată din segmente cumulate ce sunt mai mici decât valoarea 1 milimetru.

**DATE DESPRE IMOBILUL NR. 4395**

Oficiul de Cadastru și Publicitate Imobiliară ARGES
Biroul de Cadastru și Publicitate Imobiliară Costesti

A. Partea I. Descrierea imobilului

TEREN Necunoscut

Nr. CF vechi:60
Nr. cadastral vechi:55

Adresa: Loc. Vlascuta, Nr. 129, Jud. Arges

Nr. Crt	Nr cadastral Nr. topografic	Suprafața* (mp)	Observații / Referințe
A1		3.680	Sector cadastral:55 Teren neimprejmuit;

Construcții

Crt	Nr cadastral Nr. topografic	Adresa	Observații / Referințe
A1.1		Loc. Vlascuta, Nr. 129, Jud. Arges	Nr. niveluri:1; S. construita la sol:225 mp; S. construita desfasurata:225 mp;

B. Partea II. Proprietari și acte

Inscrieri privitoare la dreptul de proprietate și alte drepturi reale		Referințe
/		
Act Notarial nr. 2838, din 03/11/2000 emis de BNP DANCIU ILIE;		
B1	Intabulare, drept de PROPRIETATE bun comun , dobandit prin Conventie, cota actuala 1/1, cota initiala 1/1 1) CIUCĂ ION, casatorit	A1
Act Administrativ nr. 75, din 08/01/2024 emis de PRIMĂRIA COMUNEI STOLNICI;		
B2	Intabulare, drept de PROPRIETATE, dobandit prin Construire, cota actuala 1/1, cota initiala 1/1 1) CIUCĂ ION 2) CIUCĂ FLORICA	A1.1

C. Partea III. SARCINI .

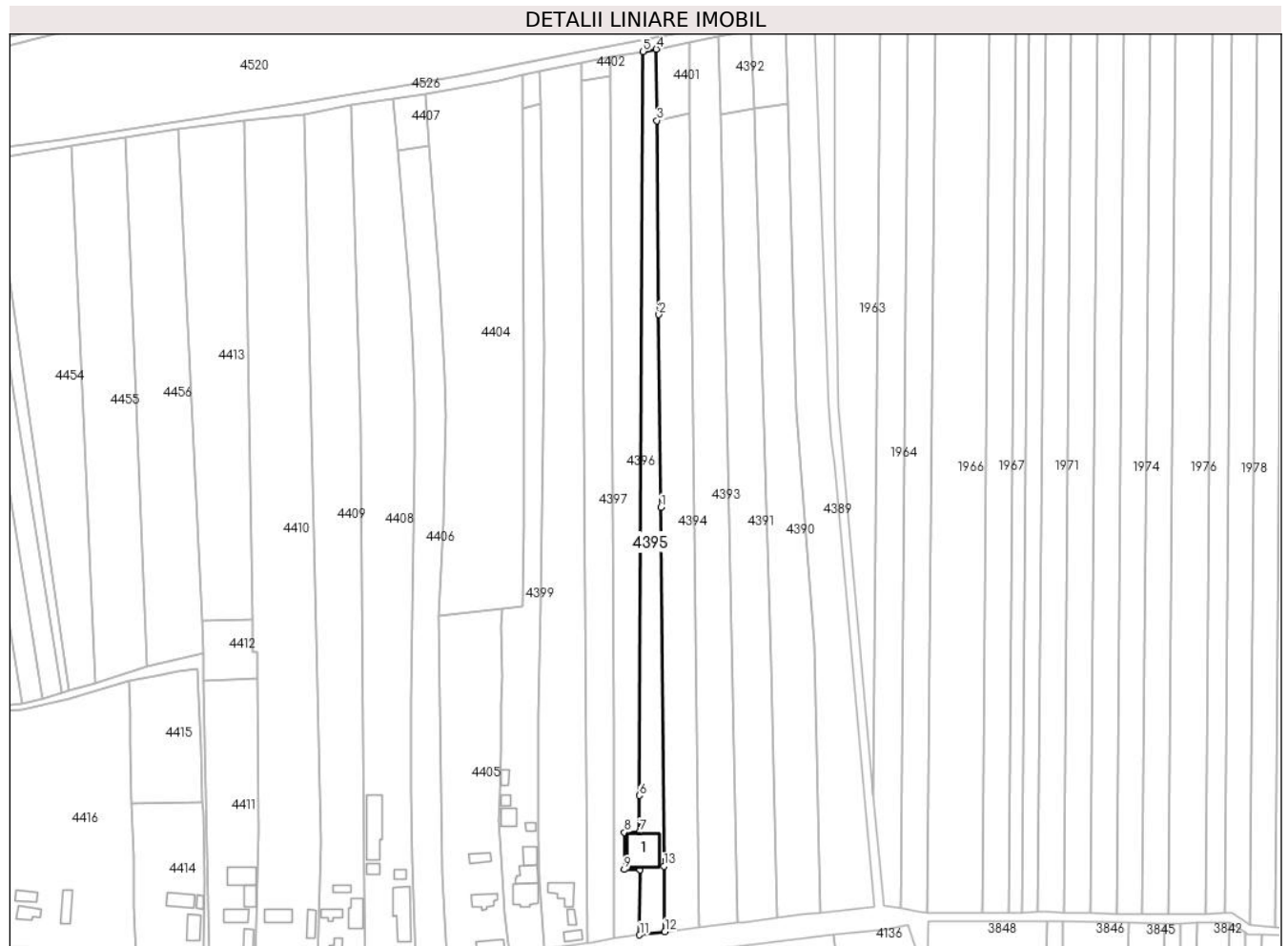
Inscrieri privind dezmembramintele dreptului de proprietate, drepturi reale de garanție și sarcini	Referințe
NU SUNT	

Anexa Nr. 1 La Partea I

Teren

Nr cadastral	Suprafața (mp)*	Observații / Referințe
	3.680	

* Suprafața este determinată în planul de proiecție Stereo 70.



Date referitoare la teren

Crt	Categorie folosință	Intravilan	Suprafața (mp)	Tarla	Parcelă	Nr. topo	Observații / Referințe
1	curți construcții	DA	970	2	144,146	-	în act se regăsește parcela 145
2	arabil	DA	2.296	2	146	-	în act se regăsește parcela 145
3	arabil	NU	414	35	361/2	-	în act se regăsește parcela 145

Date referitoare la construcții

Crt	Număr	Destinație construcție	Supraf. (mp)	Situație juridică	Observații / Referințe
A1.1		construcții industriale și edilitare	225	Cu acte	Nr. niveluri:1; S. construită la sol:225 mp; S. construită desfășurată:225 mp;

Lungime Segmente

1) Valorile lungimilor segmentelor sunt obținute din proiecție în plan.

Punct început	X / Y	Punct sfârșit	X / Y	Lungime segment (** (m)
1	484.460,92 338.709,911	2	484.459,976 338.797,143	87.237
2	484.459,976 338.797,143	3	484.459,118 338.884,918	87.779

Punct început	X / Y	Punct sfârşit	X / Y	Lungime segment (** (m)
3	484.459,118 338.884,918	4	484.458,802 338.917,193	32.277
4	484.458,802 338.917,193	5	484.452,667 338.916,174	6.219
5	484.452,667 338.916,174	6	484.451,133 338.579,616	336.561
6	484.451,133 338.579,616	7	484.451,176 338.563,041	16.575
7	484.451,176 338.563,041	8	484.444,337 338.562,971	6.839
8	484.444,337 338.562,971	9	484.444,249 338.546,156	16.815
9	484.444,249 338.546,156	10	484.451,517 338.546,097	7.268
10	484.451,517 338.546,097	11	484.451,236 338.516,563	29.535
11	484.451,236 338.516,563	12	484.462,662 338.517,987	11.514
12	484.462,662 338.517,987	13	484.462,161 338.547,575	29.592
13	484.462,161 338.547,575	1	484.460,92 338.709,911	162.341

** Lungimile segmentelor sunt determinate în planul de proiecție Stereo 70 și sunt rotunjite la 1 milimetru.

*** Distanța dintre puncte este formată din segmente cumulate ce sunt mai mici decât valoarea 1 milimetru.

**DATE DESPRE IMOBILUL NR. 4396**

Oficiul de Cadastru și Publicitate Imobiliară ARGES
Biroul de Cadastru și Publicitate Imobiliară Costesti

A. Partea I. Descrierea imobilului

TEREN Necunoscut

Nr. CF vechi:618
Nr. cadastral vechi:706

Adresa: Loc. Vlascuta, Nr. 129, Jud. Arges

Nr. Crt	Nr cadastral Nr. topografic	Suprafața* (mp)	Observații / Referințe
A1	81261	4.971	Sector cadastral:55 Teren neimprejmuit;

B. Partea II. Proprietari și acte

Inscrieri privitoare la dreptul de proprietate și alte drepturi reale		Referințe
4212 / 20/11/2008		
Act Notarial nr. 2674, din 19/11/2008 emis de N.P. GRECU CARMEN;		
B1	Intabulare, drept de PROPRIETATE bun comun,, dobandit prin Conventie, cota actuala 1/1, cota initiala 1/1 1) CIUCĂ ION 2) CIUCĂ FLORICA, , soti <i>OBSERVATII: (provenita din conversia CF 618)</i>	A1

C. Partea III. SARCINI .

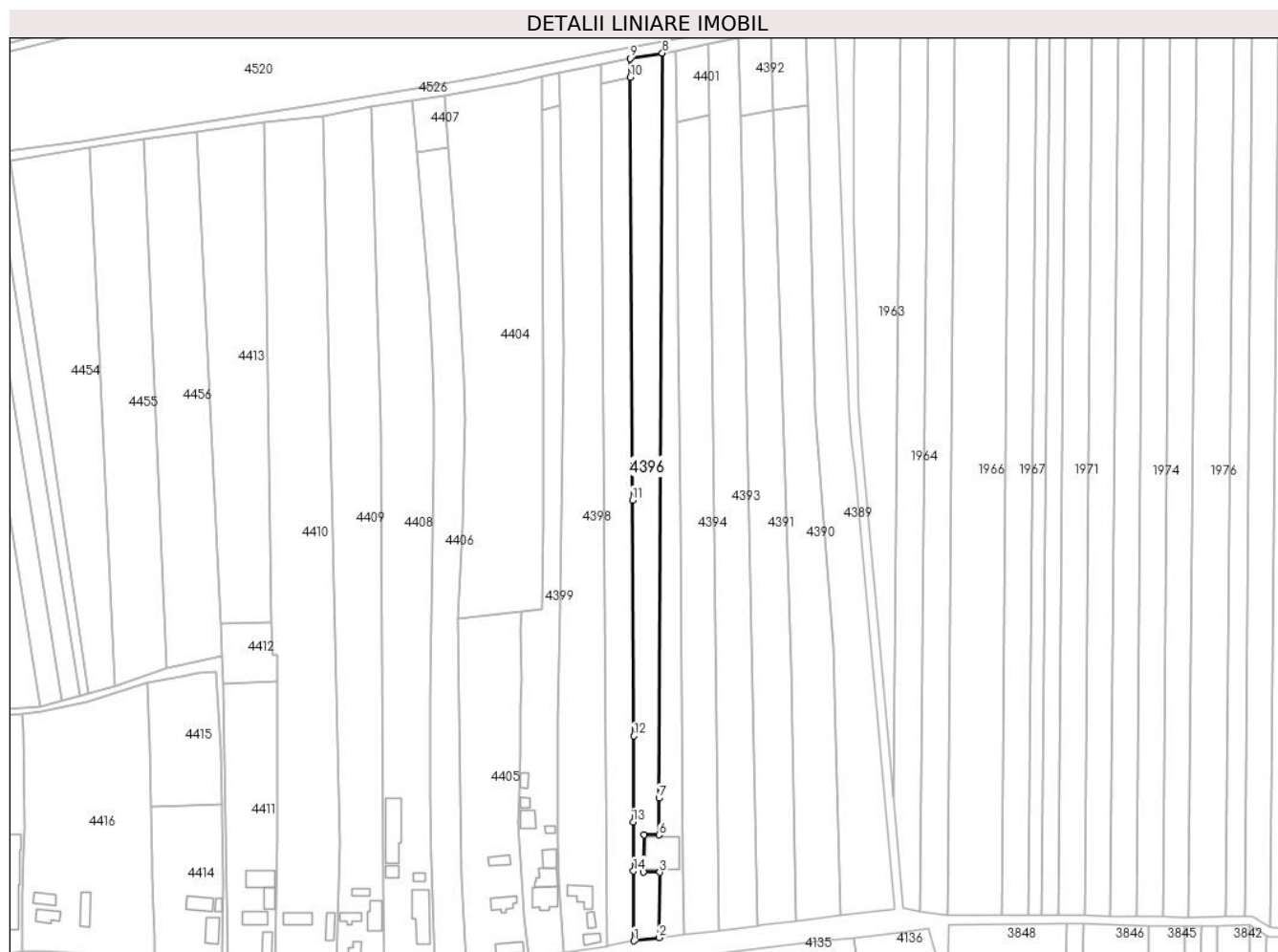
Inscrieri privind dezmembramintele dreptului de proprietate, drepturi reale de garanție și sarcini	Referințe
NU SUNT	

Anexa Nr. 1 La Partea I

Teren

Nr cadastral	Suprafața (mp)*	Observații / Referințe
81261	4.971	

* Suprafața este determinată în planul de proiecție Stereo 70.



Date referitoare la teren

Crt	Categorie folosință	Intravilan	Suprafața (mp)	Tarla	Parcelă	Nr. topo	Observații / Referințe
1	arabil	DA	3.262	2	146	-	
1	arabil	DA	817	2	144,146	-	
3	arabil	NU	892	35	361/2	-	

Lungime Segmente

1) Valorile lungimilor segmentelor sunt obținute din proiecție în plan.

Punct început	X / Y	Punct sfârșit	X / Y	Lungime segment (** (m)
1	484.439,764 338.515,134	2	484.451,236 338.516,563	11.561
2	484.451,236 338.516,563	3	484.451,517 338.546,097	29.535
3	484.451,517 338.546,097	4	484.444,249 338.546,156	7.268
4	484.444,249 338.546,156	5	484.444,337 338.562,971	16.815

Punct început	X / Y	Punct sfârșit	X / Y	Lungime segment (** (m)
5	484.444,337 338.562,971	6	484.451,176 338.563,041	6.839
6	484.451,176 338.563,041	7	484.451,133 338.579,616	16.575
7	484.451,133 338.579,616	8	484.452,667 338.916,174	336.561
8	484.452,667 338.916,174	9	484.438,056 338.913,749	14.811
9	484.438,056 338.913,749	10	484.438,102 338.905,241	8.508
10	484.438,102 338.905,241	11	484.439,139 338.714,267	190.977
11	484.439,139 338.714,267	12	484.439,716 338.607,686	106.583
12	484.439,716 338.607,686	13	484.439,443 338.568,817	38.87
13	484.439,443 338.568,817	14	484.439,631 338.546,696	22.122
14	484.439,631 338.546,696	1	484.439,764 338.515,134	31.562

** Lungimile segmentelor sunt determinate în planul de proiecție Stereo 70 și sunt rotunjite la 1 milimetru.

*** Distanța dintre puncte este formată din segmente cumulate ce sunt mai mici decât valoarea 1 milimetru.

**DATE DESPRE IMOBILUL NR. 4397**

Oficiul de Cadastru și Publicitate Imobiliară ARGES
Biroul de Cadastru și Publicitate Imobiliară Costesti

A. Partea I. Descrierea imobilului

TEREN Necunoscut

Adresa: Loc. Vlascuta, Jud. Arges

Nr. Crt	Nr cadastral Nr. topografic	Suprafața* (mp)	Observații / Referințe
A1		5.000	Sector cadastral:55 Teren neimprejmuit;

B. Partea II. Proprietari și acte

Inscrieri privitoare la dreptul de proprietate și alte drepturi reale	Referințe
/	
Act Notarial nr. 1621, din 22/05/1996 emis de BNP DANCIU ILIE;	
B1	A1
Intabulare, drept de PROPRIETATE bun comun , dobandit prin Conventie, cota actuala 1/1, cota initiala 1/1 1) NICOLAE M FLOREA, căsătorit	

C. Partea III. SARCINI .

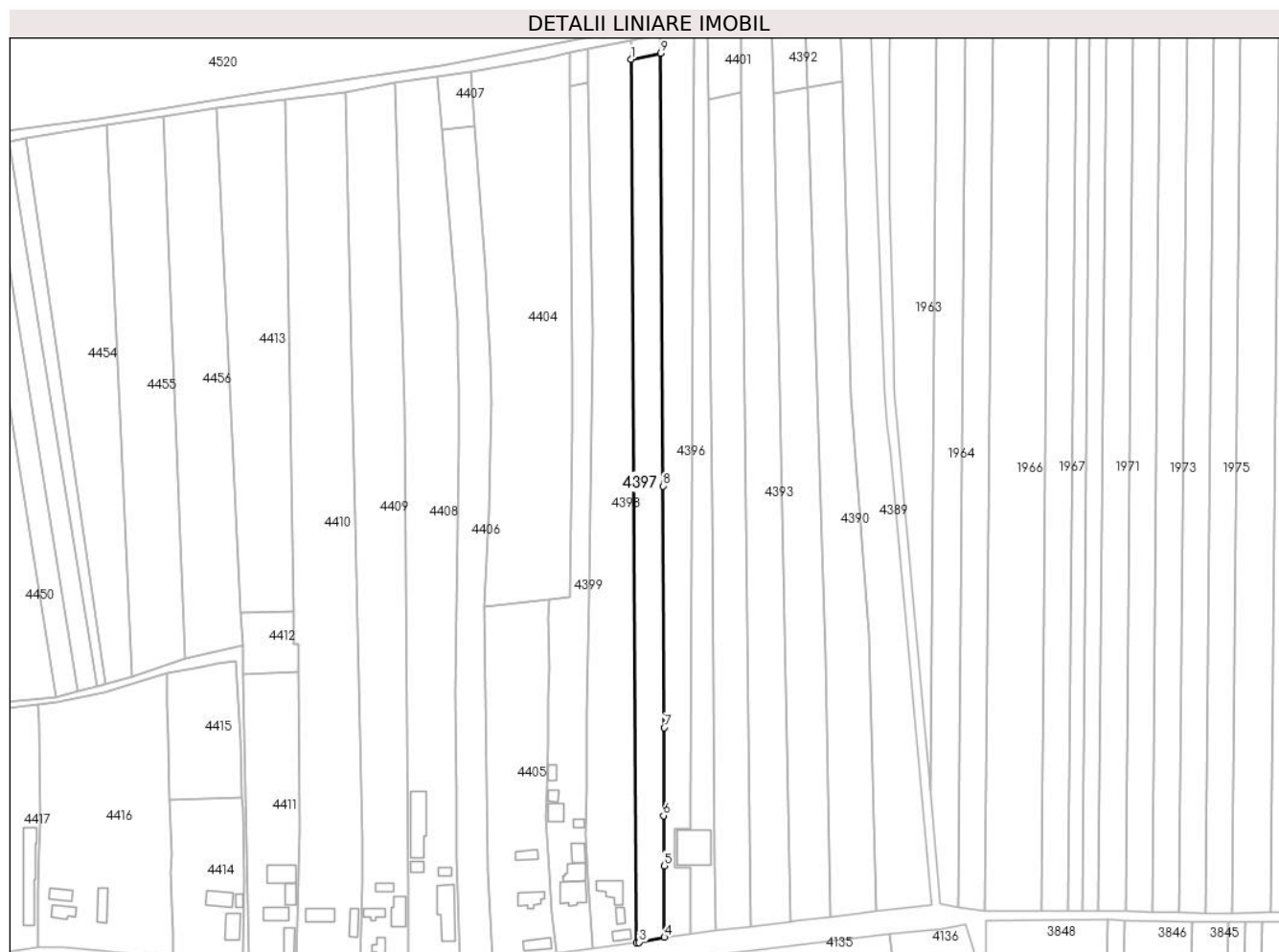
Inscrieri privind dezmembramintele dreptului de proprietate, drepturi reale de garanție și sarcini	Referințe
NU SUNT	

Anexa Nr. 1 La Partea I

Teren

Nr cadastral	Suprafața (mp)*	Observații / Referințe
	5.000	

* Suprafața este determinată în planul de proiecție Stereo 70.



Date referitoare la teren

Crt	Categorie folosință	Intravilan	Suprafața (mp)	Tarla	Parcelă	Nr. topo	Observații / Referințe
1	arabil	DA	4.310	2	146	-	
2	arabil	NU	690	35	361/2	-	

Lungime Segmente

1) Valorile lungimilor segmentelor sunt obținute din proiecție în plan.

Punct început	X / Y	Punct sfârșit	X / Y	Lungime segment (** (m)
1	484.425,073 338.902,625	2	484.427,466 338.512,716	389.916
2	484.427,466 338.512,716	3	484.428,659 338.512,876	1.204
3	484.428,659 338.512,876	4	484.439,764 338.515,134	11.332
4	484.439,764 338.515,134	5	484.439,631 338.546,696	31.562

Punct început	X / Y	Punct sfârșit	X / Y	Lungime segment (** (m)
5	484.439,631 338.546,696	6	484.439,443 338.568,817	22.122
6	484.439,443 338.568,817	7	484.439,716 338.607,686	38.87
7	484.439,716 338.607,686	8	484.439,139 338.714,267	106.583
8	484.439,139 338.714,267	9	484.438,102 338.905,241	190.977
9	484.438,102 338.905,241	1	484.425,073 338.902,625	13.289

** Lungimile segmentelor sunt determinate în planul de proiecție Stereo 70 și sunt rotunjite la 1 milimetru.

*** Distanța dintre puncte este formată din segmente cumulate ce sunt mai mici decât valoarea 1 milimetru.

**DATE DESPRE IMOBILUL NR. 4398**

Oficiul de Cadastru și Publicitate Imobiliară ARGES
Biroul de Cadastru și Publicitate Imobiliară Costesti

A. Partea I. Descrierea imobilului

TEREN Necunoscut

Adresa: Loc. Vlascuta, Str Fermei, Nr. 130, Jud. Arges

Nr. Crt	Nr cadastral Nr. topografic	Suprafața* (mp)	Observații / Referințe
A1	82668	7.800	Sector cadastral:55 Teren neimprijmit;

Construcții

Crt	Nr cadastral Nr. topografic	Adresa	Observații / Referințe
A1.1	82668-C1	Loc. Vlascuta, Str Fermei, Nr. 130, Jud. Arges	Nr. niveluri:1; S. construita la sol:87 mp; S. construita desfasurata:87 mp;
A1.2	82668-C2	Loc. Vlascuta, Str Fermei, Nr. 130, Jud. Arges	Nr. niveluri:1; S. construita la sol:25 mp; S. construita desfasurata:25 mp;
A1.3	82668-C3	Loc. Vlascuta, Str Fermei, Nr. 130, Jud. Arges	Nr. niveluri:1; S. construita la sol:36 mp; S. construita desfasurata:36 mp;

B. Partea II. Proprietari și acte

Inscrieri privitoare la dreptul de proprietate și alte drepturi reale		Referințe
5875 / 16/03/2022		
Act Administrativ nr. 77798, din 11/04/1996 emis de Comisia Judeteana pentru Stabilirea Dreptului de P (Titlu de Proprietate ; act administrativ nr 1467 din 22.02.2022, emis de Primaria Comunei Stolnici;act administrativ nr 1468 din 22.02.2022, emis de Primaria Comunei Stolnici);		
B1	Intabulare, drept de PROPRIETATE, dobandit prin Lege, cota actuala 1/1, cota initiala 1/1 1) NICOLAE M FLOREA	A1
B2	Intabulare, drept de PROPRIETATE, dobandit prin Lege, cota actuala 1/1, cota initiala 1/1 1) NICOLAE M FLOREA	A1.1, A1.2, A1.3

C. Partea III. SARCINI .

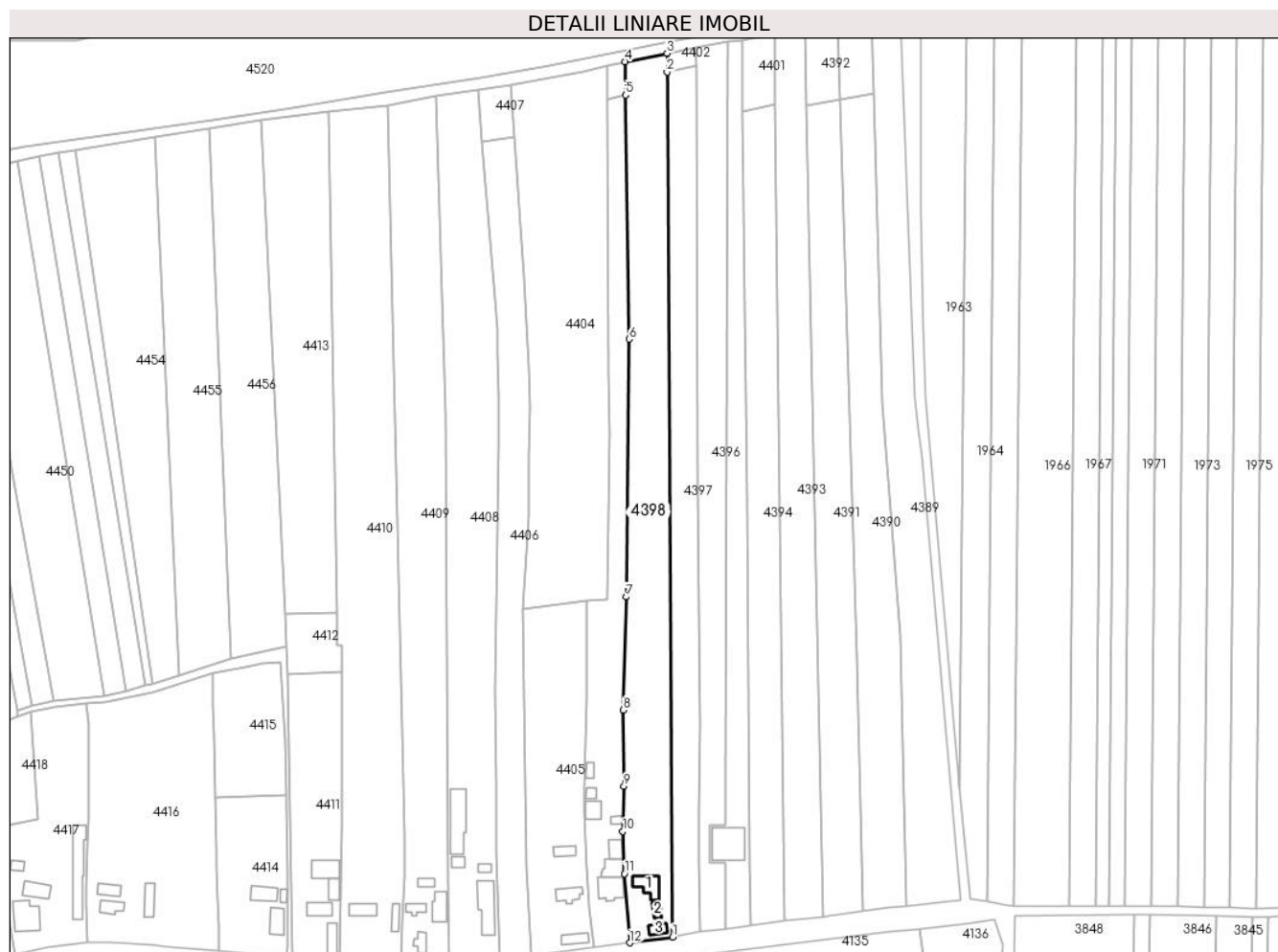
Inscrieri privind dezmembramintele dreptului de proprietate, drepturi reale de garanție și sarcini	Referințe
NU SUNT	

Anexa Nr. 1 La Partea I

Teren

Nr cadastral	Suprafața (mp)*	Observații / Referințe
82668	7.800	

* Suprafața este determinată în planul de proiecție Stereo 70.



Date referitoare la teren

Crt	Categorie folosință	Intra vilan	Suprafața (mp)	Tarla	Parcelă	Nr. topo	Observații / Referințe
1	curți constructii	DA	655	2	143	-	
2	arabil	DA	372	2	142	-	
3	vie	DA	440	2	141	-	
4	arabil	NU	5.205	2	140,146	-	
5	arabil	NU	1.128	35	361/2	-	

Date referitoare la construcții

Crt	Număr	Destinație construcție	Supraf. (mp)	Situație juridică	Observații / Referințe
A1.1	82668-C1	construcții de locuințe	87	Cu acte	Nr. niveluri:1; S. construita la sol:87 mp; S. construita desfasurata:87 mp;
A1.2	82668-C2	construcții anexa	25	Cu acte	Nr. niveluri:1; S. construita la sol:25 mp; S. construita desfasurata:25 mp;
A1.3	82668-C3	construcții anexa	36	Cu acte	Nr. niveluri:1; S. construita la sol:36 mp; S. construita desfasurata:36 mp;

Lungime Segmente

1) Valorile lungimilor segmentelor sunt obținute din proiecție în plan.

Punct început	X / Y	Punct sfârșit	X / Y	Lungime segment (** (m)
1	484.427,466 338.512,716	2	484.425,073 338.902,625	389.916
2	484.425,073 338.902,625	3	484.425,021 338.911,132	8.507
3	484.425,021 338.911,132	4	484.406,02 338.907,318	19.38
4	484.406,02 338.907,318	5	484.406,256 338.892,323	14.997
5	484.406,256 338.892,323	6	484.407,987 338.782,26	110.077
6	484.407,987 338.782,26	7	484.406,512 338.666,02	116.249
7	484.406,512 338.666,02	8	484.405,366 338.615,066	50.967
8	484.405,366 338.615,066	9	484.405,593 338.580,721	34.346
9	484.405,593 338.580,721	10	484.405,135 338.560,376	20.35
10	484.405,135 338.560,376	11	484.405,836 338.541,309	19.08
11	484.405,836 338.541,309	12	484.408,241 338.510,136	31.266
12	484.408,241 338.510,136	1	484.427,466 338.512,716	19.397

** Lungimile segmentelor sunt determinate în planul de proiecție Stereo 70 și sunt rotunjite la 1 milimetru.

*** Distanța dintre puncte este formată din segmente cumulate ce sunt mai mici decât valoarea 1 milimetru.

**DATE DESPRE IMOBILUL NR. 4399**

Oficiul de Cadastru și Publicitate Imobiliară ARGES
Biroul de Cadastru și Publicitate Imobiliară Costesti

A. Partea I. Descrierea imobilului

TEREN Necunoscut

Adresa: Loc. Vlascuta, Str Fermei, Nr. 131, Jud. Arges

Nr. Crt	Nr cadastral Nr. topografic	Suprafața* (mp)	Observații / Referințe
A1	82640	4.600	Sector cadastral:55 Teren neimprijmit;

Construcții

Crt	Nr cadastral Nr. topografic	Adresa	Observații / Referințe
A1.1	82640-C1	Loc. Vlascuta, Str Fermei, Nr. 131, Jud. Arges	Nr. niveluri:2; S. construita la sol:113 mp; S. construita desfasurata:226 mp;
A1.2	82640-C2	Loc. Vlascuta, Str Fermei, Nr. 131, Jud. Arges	Nr. niveluri:1; S. construita la sol:72 mp; S. construita desfasurata:72 mp;
A1.3	82640-C3	Loc. Vlascuta, Str Fermei, Nr. 131, Jud. Arges	Nr. niveluri:1; S. construita la sol:53 mp; S. construita desfasurata:53 mp;
A1.4	82640-C4	Loc. Vlascuta, Str Fermei, Nr. 131, Jud. Arges	Nr. niveluri:1; S. construita la sol:17 mp; S. construita desfasurata:17 mp;
A1.5	82640-C5	Loc. Vlascuta, Str Fermei, Nr. 131, Jud. Arges	Nr. niveluri:1; S. construita la sol:56 mp; S. construita desfasurata:56 mp;
A1.6	82640-C6	Loc. Vlascuta, Str Fermei, Nr. 131, Jud. Arges	Nr. niveluri:1; S. construita la sol:22 mp; S. construita desfasurata:22 mp;
A1.7	82640-C7	Loc. Vlascuta, Str Fermei, Nr. 131, Jud. Arges	Nr. niveluri:1; S. construita la sol:25 mp; S. construita desfasurata:25 mp;

B. Partea II. Proprietari și acte

Inscrieri privitoare la dreptul de proprietate și alte drepturi reale	Referințe	
4361 / 01/03/2022		
Act Administrativ nr. 63811, din 02/03/1992 emis de Comisia Judeteana pentru Stabilirea Dreptului de P (Titlu de Proprietate ; act administrativ nr 229 din 12.09.1992, emis de Consiliul Popular al Comunei Stolnici; act administrativ nr 1224 din 09.02.2022, emis de Primaria Comunei Stolnici;act administrativ nr 1222 din 09.02.2022, emis de Primaria Comunei Stolnici;act administrativ nr 1225 din 09.02.2022, emis de Primaria Comunei Stolnici;act administrativ nr 1223 din 09.02.2022, emis de Primaria Comunei Stolnici);		
B1	Intabulare, drept de PROPRIETATE, dobandit prin Lege, cota actuala 1/1, cota initiala 1/1 1) CIUCĂ ION	A1
B2	Intabulare, drept de PROPRIETATE, bun comun, dobandit prin Lege, cota actuala 1/1, cota initiala 1/1 1) CIUCĂ ION 2) CIUCĂ FLORICA, , soti	A1.1, A1.2, A1.3, A1.4, A1.5, A1.6, A1.7

C. Partea III. SARCINI .

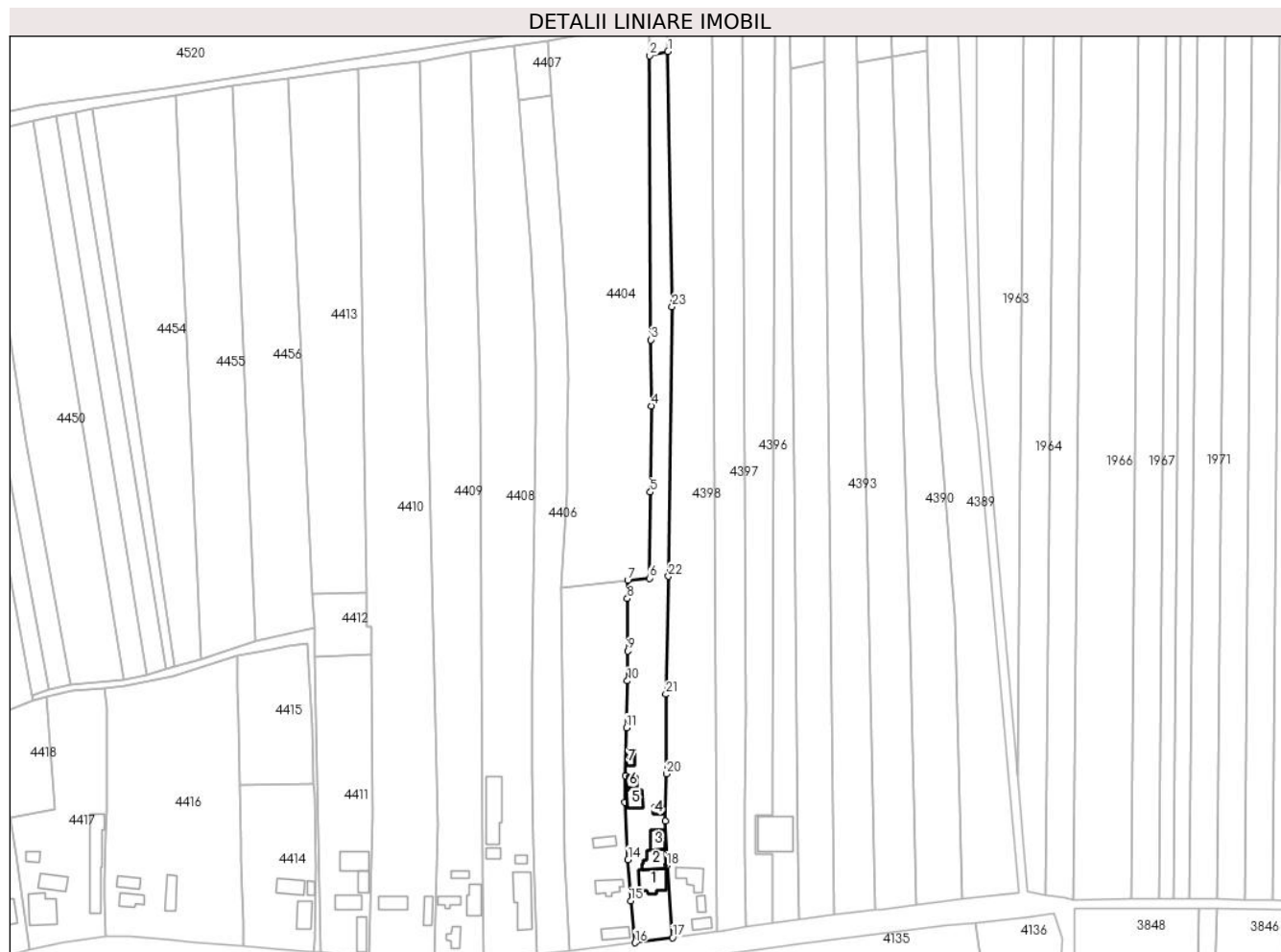
Inscrieri privind dezmembramintele dreptului de proprietate, drepturi reale de garanție și sarcini	Referințe
NU SUNT	

Anexa Nr. 1 La Partea I

Teren

Nr cadastral	Suprafața (mp)*	Observații / Referințe
82640	4.600	

* Suprafața este determinată în planul de proiecție Stereo 70.



Date referitoare la teren

Crt	Categorie folosință	Intravilan	Suprafața (mp)	Tarla	Parcelă	Nr. topo	Observații / Referințe
1	curți construcții	DA	1.550	2	137,138	-	
2	livada	DA	546	2	137,138	-	
3	arabil	DA	562	2	137,138	-	
4	livada	DA	898	2	146	-	
5	arabil	DA	606	2	146	-	
6	arabil	NU	438	35	361/2	-	

Date referitoare la construcții

Crt	Număr	Destinație construcție	Supraf. (mp)	Situație juridică	Observații / Referințe
A1.1	82640-C1	construcții de locuințe	113	Cu acte	Nr. niveluri:2; S. construita la sol:113 mp; S. construita desfasurata:226 mp;
A1.2	82640-C2	construcții anexa	72	Cu acte	Nr. niveluri:1; S. construita la sol:72 mp; S. construita desfasurata:72 mp;
A1.3	82640-C3	construcții anexa	53	Cu acte	Nr. niveluri:1; S. construita la sol:53 mp; S. construita desfasurata:53 mp;
A1.4	82640-C4	construcții anexa	17	Cu acte	Nr. niveluri:1; S. construita la sol:17 mp; S. construita desfasurata:17 mp;
A1.5	82640-C5	construcții anexa	56	Cu acte	Nr. niveluri:1; S. construita la sol:56 mp; S. construita desfasurata:56 mp;
A1.6	82640-C6	construcții anexa	22	Cu acte	Nr. niveluri:1; S. construita la sol:22 mp; S. construita desfasurata:22 mp;

Crt	Număr	Destinație construcție	Supraf. (mp)	Situație juridică	Observații / Referințe
A1.7	82640-C7	construcții anexa	25	Cu acte	Nr. niveluri:1; S. construita la sol:25 mp; S. construita desfasurata:25 mp;

Lungime Segmente

1) Valorile lungimilor segmentelor sunt obținute din proiecție în plan.

Punct început	X / Y	Punct sfârșit	X / Y	Lungime segment (** (m))
1	484.406,256 338.892,323	2	484.398,268 338.890,472	8.2
3	484.398,888 338.767,945	4	484.399,04 338.739,487	28.458
5	484.398,669 338.702,28	6	484.398,219 338.665,142	37.141
7	484.388,869 338.664,206	8	484.388,645 338.656,376	7.833
9	484.388,79 338.633,718	10	484.388,705 338.620,831	12.887
11	484.388,289 338.600,684	12	484.387,842 338.579,994	20.695
13	484.387,59 338.568,469	14	484.389,032 338.543,819	24.692
15	484.390,176 338.525,951	16	484.392,054 338.507,915	18.134
17	484.408,241 338.510,136	18	484.405,836 338.541,309	31.266
19	484.405,135 338.560,376	20	484.405,593 338.580,721	20.35
21	484.405,366 338.615,066	22	484.406,512 338.666,02	50.967
23	484.407,987 338.782,26	1	484.406,256 338.892,323	110.077

Punct început	X / Y	Punct sfârșit	X / Y	Lungime segment (** (m))
2	484.398,268 338.890,472	3	484.398,888 338.767,945	122.529
4	484.399,04 338.739,487	5	484.398,669 338.702,28	37.209
6	484.398,219 338.665,142	7	484.388,869 338.664,206	9.397
8	484.388,645 338.656,376	9	484.388,79 338.633,718	22.658
10	484.388,705 338.620,831	11	484.388,289 338.600,684	20.151
12	484.387,842 338.579,994	13	484.387,59 338.568,469	11.528
14	484.389,032 338.543,819	15	484.390,176 338.525,951	17.905
16	484.392,054 338.507,915	17	484.408,241 338.510,136	16.339
18	484.405,836 338.541,309	19	484.405,135 338.560,376	19.08
20	484.405,593 338.580,721	21	484.405,366 338.615,066	34.346
22	484.406,512 338.666,02	23	484.407,987 338.782,26	116.249

** Lungimile segmentelor sunt determinate în planul de proiecție Stereo 70 și sunt rotunjite la 1 milimetru.

*** Distanța dintre puncte este formată din segmente cumulate ce sunt mai mici decât valoarea 1 milimetru.

**DATE DESPRE IMOBILUL NR. 4400**

Oficiul de Cadastru și Publicitate Imobiliară ARGES
Biroul de Cadastru și Publicitate Imobiliară Costesti

A. Partea I. Descrierea imobilului

TEREN Extravilan

Adresa: Jud. Arges

Nr. Crt	Nr cadastral Nr. topografic	Suprafața* (mp)	Observații / Referințe
A1		556	Sector cadastral:55 Teren neimprejmuit;

B. Partea II. Proprietari și acte

Inscrieri privitoare la dreptul de proprietate și alte drepturi reale	Referințe
/	
Act Administrativ nr. 75, din 08/01/2024 emis de PRIMARIA STOLNICI;	
B1	Inscrierea posesiei, drept de PROPRIETATE, dobandit prin Lege, cota actuala 1/1, cota initiala 1/1 1) NEIDENTIFICAT NEIDENTIFICAT
Act Normativ nr. 7, din 13/03/1996 emis de PARLAMENTUL ROMÂNIEI (art.13);	
B2	Se notează mențiunea de proprietar neidentificat

C. Partea III. SARCINI .

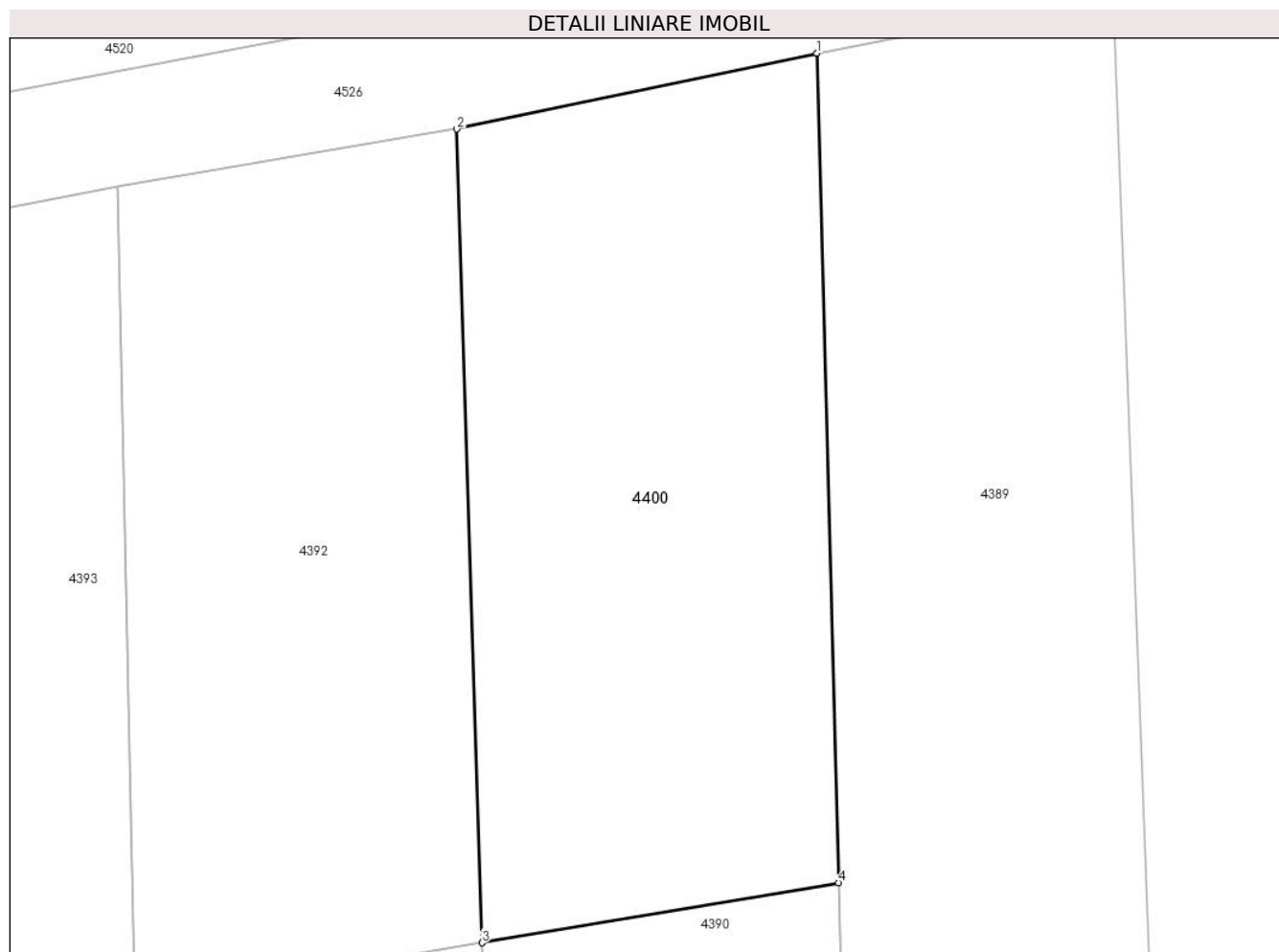
Inscrieri privind dezmembramintele dreptului de proprietate, drepturi reale de garanție și sarcini	Referințe
NU SUNT	

Anexa Nr. 1 La Partea I

Teren

Nr cadastral	Suprafața (mp)*	Observații / Referințe
	556	

* Suprafața este determinată în planul de proiecție Stereo 70.



Date referitoare la teren

Crt	Categorie folosință	Intravilan	Suprafața (mp)	Tarla	Parcelă	Nr. topo	Observații / Referințe
1	arabil	NU	556	35	361/2	-	

Lungime Segmente

1) Valorile lungimilor segmentelor sunt obținute din proiecție în plan.

Punct început	X / Y	Punct sfârșit	X / Y	Lungime segment (** (m)
1	484.517,44 338.928,719	2	484.501,831 338.925,437	15.95
2	484.501,831 338.925,437	3	484.502,928 338.890,195	35.259
3	484.502,928 338.890,195	4	484.518,379 338.892,8	15.669
4	484.518,379 338.892,8	1	484.517,44 338.928,719	35.931

** Lungimile segmentelor sunt determinate în planul de proiecție Stereo 70 și sunt rotunjite la 1 milimetru.

***** Distanţa dintre puncte este formată din segmente cumulate ce sunt mai mici decât valoarea 1 milimetru.**

**DATE DESPRE IMOBILUL NR. 4401**

Oficiul de Cadastru și Publicitate Imobiliară ARGES
Biroul de Cadastru și Publicitate Imobiliară Costesti

A. Partea I. Descrierea imobilului

TEREN Extravilan

Adresa: Jud. Arges

Nr. Crt	Nr cadastral Nr. topografic	Suprafața* (mp)	Observații / Referințe
A1		479	Sector cadastral:55 Teren neimprejmut;

B. Partea II. Proprietari și acte

Inscrieri privitoare la dreptul de proprietate și alte drepturi reale		Referințe
/		
Act Administrativ nr. 75, din 08/01/2024 emis de PRIMARIA STOLNICI;		
B1	Inscrierea posesiei, drept de PROPRIETATE, dobandit prin Lege, cota actuala 1/1, cota initiala 1/1 1) NEIDENTIFICAT NEIDENTIFICAT	A1
Act Normativ nr. 7, din 13/03/1996 emis de PARLAMENTUL ROMÂNIEI (art.13);		
B2	Se notează mențiunea de proprietar neidentificat	A1

C. Partea III. SARCINI .

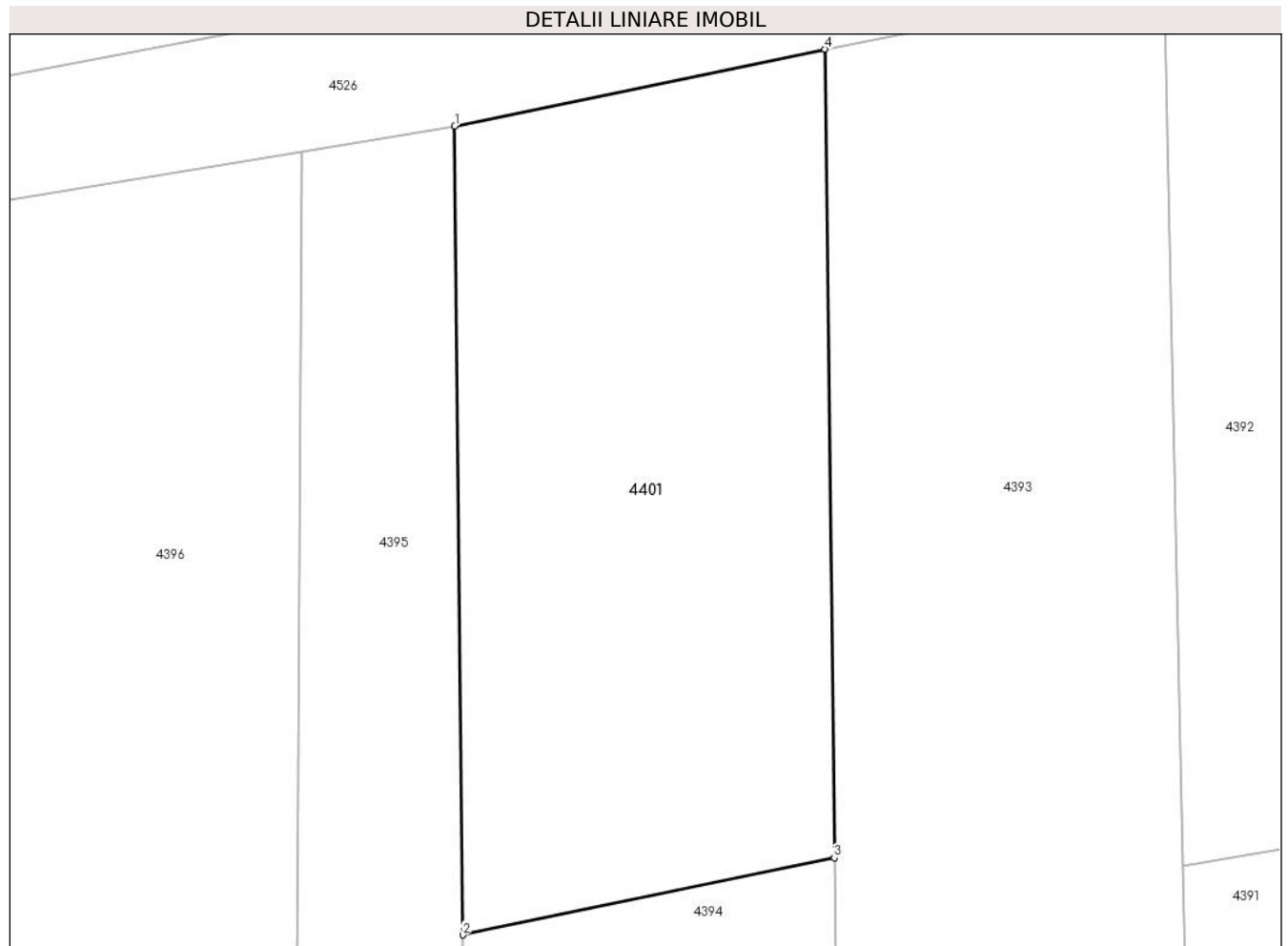
Inscrieri privind dezmembramintele dreptului de proprietate, drepturi reale de garanție și sarcini	Referințe
NU SUNT	

Anexa Nr. 1 La Partea I

Teren

Nr cadastral	Suprafața (mp)*	Observații / Referințe
	479	

* Suprafața este determinată în planul de proiecție Stereo 70.



Date referitoare la teren

Crt	Categorie folosință	Intravilan	Suprafața (mp)	Tarla	Parcelă	Nr. topo	Observații / Referințe
1	arabil	NU	479	35	361/2	-	

Lungime Segmente

1) Valorile lungimilor segmentelor sunt obținute din proiecție în plan.

Punct început	X / Y	Punct sfârșit	X / Y	Lungime segment (** (m)
1	484.458,802 338.917,193	2	484.459,118 338.884,918	32.277
2	484.459,118 338.884,918	3	484.473,957 338.887,997	15.155
3	484.473,957 338.887,997	4	484.473,584 338.920,26	32.265
4	484.473,584 338.920,26	1	484.458,802 338.917,193	15.097

** Lungimile segmentelor sunt determinate în planul de proiecție Stereo 70 și sunt rotunjite la 1 milimetru.

***** Distanţa dintre puncte este formată din segmente cumulate ce sunt mai mici decât valoarea 1 milimetru.**

**DATE DESPRE IMOBILUL NR. 4402**

Oficiul de Cadastru și Publicitate Imobiliară ARGES
Biroul de Cadastru și Publicitate Imobiliară Costesti

A. Partea I. Descrierea imobilului

TEREN Extravilan

Adresa: Jud. Arges

Nr. Crt	Nr cadastral Nr. topografic	Suprafața* (mp)	Observații / Referințe
A1		111	Sector cadastral:55 Teren neimprejmut;

B. Partea II. Proprietari și acte

Inscrieri privitoare la dreptul de proprietate și alte drepturi reale		Referințe
/		
Act Administrativ nr. 75, din 08/01/2024 emis de PRIMARIA STOLNICI;		
B1	Inscrierea posesiei, drept de PROPRIETATE, dobandit prin Lege, cota actuala 1/1, cota initiala 1/1 1) NEIDENTIFICAT NEIDENTIFICAT	A1
Act Normativ nr. 7, din 13/03/1996 emis de PARLAMENTUL ROMÂNIEI (art.13);		
B2	Se notează mențiunea de proprietar neidentificat	A1

C. Partea III. SARCINI .

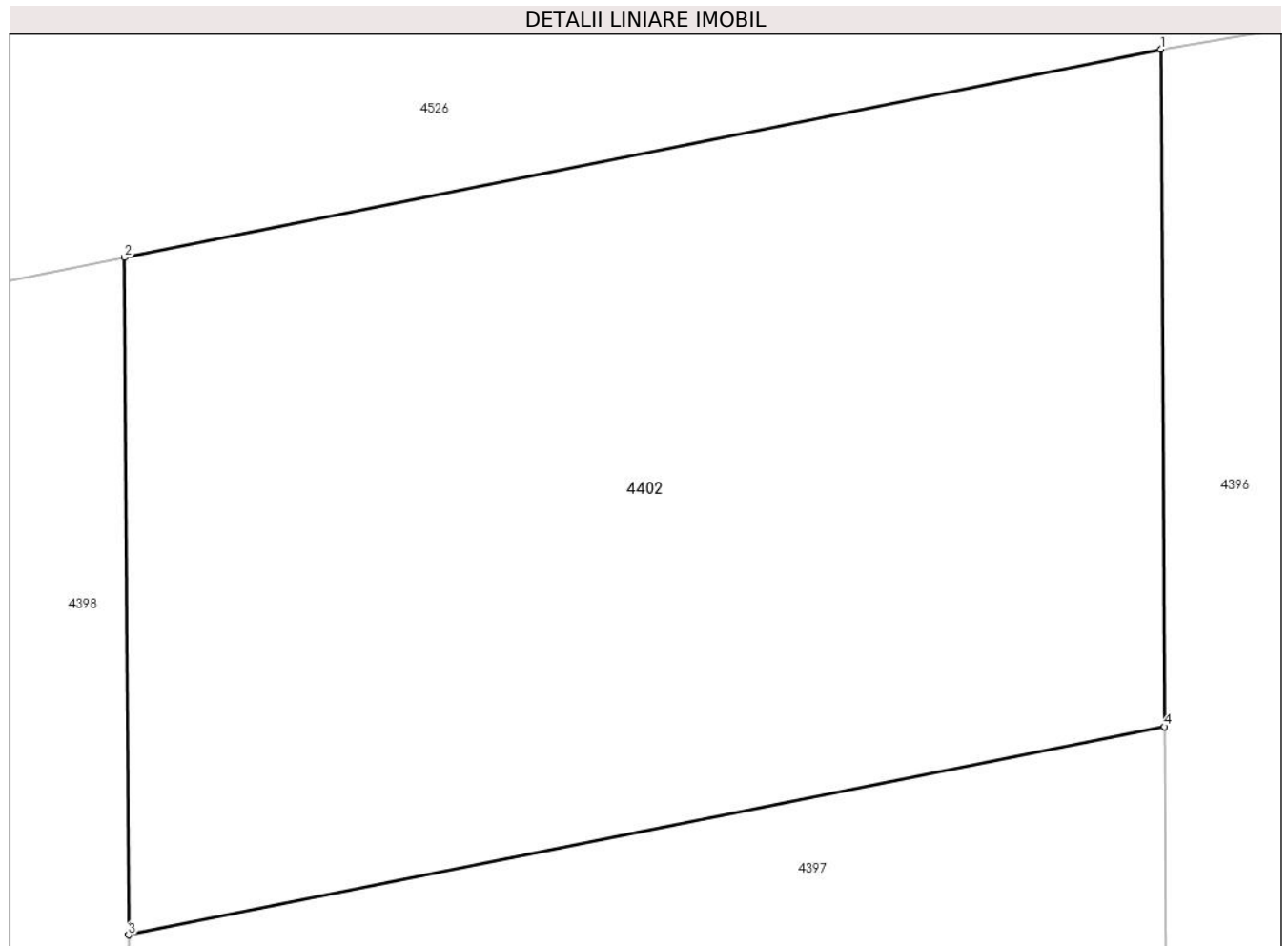
Inscrieri privind dezmembramintele dreptului de proprietate, drepturi reale de garanție și sarcini	Referințe
NU SUNT	

Anexa Nr. 1 La Partea I

Teren

Nr cadastral	Suprafața (mp)*	Observații / Referințe
	111	

* Suprafața este determinată în planul de proiecție Stereo 70.



Date referitoare la teren

Crt	Categorie folosință	Intravilan	Suprafața (mp)	Tarla	Parcelă	Nr. topo	Observații / Referințe
1	arabil	NU	111	35	361/2	-	

Lungime Segmente

1) Valorile lungimilor segmentelor sunt obținute din proiecție în plan.

Punct început	X / Y	Punct sfârșit	X / Y	Lungime segment (** (m)
1	484.438,056 338.913,749	2	484.425,021 338.911,132	13.295
2	484.425,021 338.911,132	3	484.425,073 338.902,625	8.507
3	484.425,073 338.902,625	4	484.438,102 338.905,241	13.289
4	484.438,102 338.905,241	1	484.438,056 338.913,749	8.508

** Lungimile segmentelor sunt determinate în planul de proiecție Stereo 70 și sunt rotunjite la 1 milimetru.

***** Distanţa dintre puncte este formată din segmente cumulate ce sunt mai mici decât valoarea 1 milimetru.**

**DATE DESPRE IMOBILUL NR. 4403**

Oficiul de Cadastru și Publicitate Imobiliară ARGES
Biroul de Cadastru și Publicitate Imobiliară Costesti

A. Partea I. Descrierea imobilului

TEREN Extravilan

Adresa: Jud. Arges

Nr. Crt	Nr cadastral Nr. topografic	Suprafața* (mp)	Observații / Referințe
A1		119	Sector cadastral:55 Teren neimprejmut;

B. Partea II. Proprietari și acte

Inscrieri privitoare la dreptul de proprietate și alte drepturi reale		Referințe
/		
Act Administrativ nr. 75, din 08/01/2024 emis de PRIMARIA STOLNICI;		
B1	Inscrierea posesiei, drept de PROPRIETATE, dobandit prin Lege, cota actuala 1/1, cota initiala 1/1 1) NEIDENTIFICAT NEIDENTIFICAT	A1
Act Normativ nr. 7, din 13/03/1996 emis de PARLAMENTUL ROMÂNIEI (art.13);		
B2	Se notează mențiunea de proprietar neidentificat	A1

C. Partea III. SARCINI .

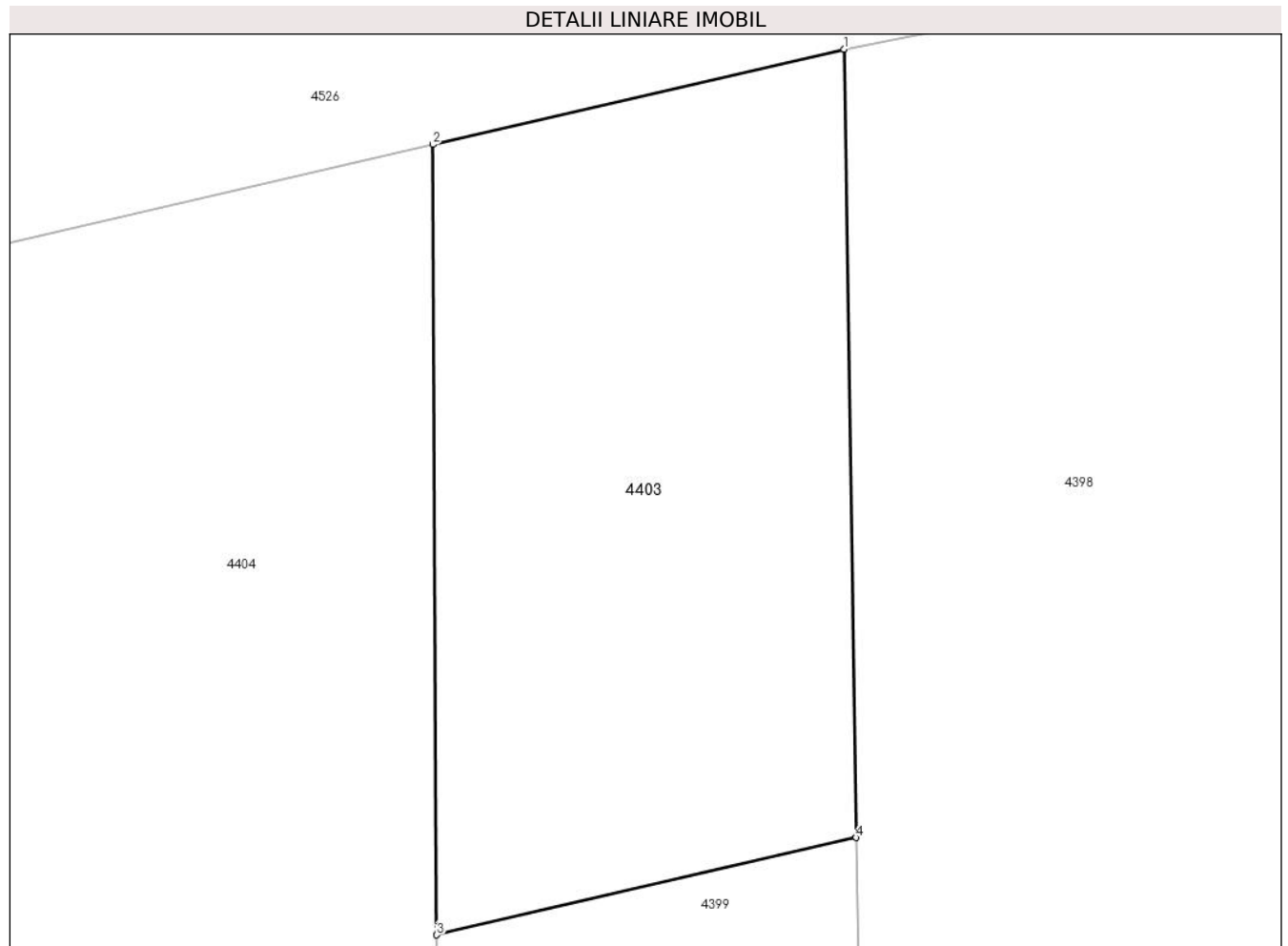
Inscrieri privind dezmembramintele dreptului de proprietate, drepturi reale de garanție și sarcini	Referințe
NU SUNT	

Anexa Nr. 1 La Partea I

Teren

Nr cadastral	Suprafața (mp)*	Observații / Referințe
	119	

* Suprafața este determinată în planul de proiecție Stereo 70.



Date referitoare la teren

Crt	Categorie folosință	Intra vilan	Suprafața (mp)	Tarla	Parcelă	Nr. topo	Observații / Referințe
1	arabil	NU	119	35	361/2	-	

Lungime Segmente

1) Valorile lungimilor segmentelor sunt obținute din proiecție în plan.

Punct început	X / Y	Punct sfârșit	X / Y	Lungime segment (** (m)
1	484.406,02 338.907,318	2	484.398,191 338.905,504	8.036
2	484.398,191 338.905,504	3	484.398,268 338.890,472	15.032
3	484.398,268 338.890,472	4	484.406,256 338.892,323	8.2
4	484.406,256 338.892,323	1	484.406,02 338.907,318	14.997

** Lungimile segmentelor sunt determinate în planul de proiecție Stereo 70 și sunt rotunjite la 1 milimetru.

***** Distanţa dintre puncte este formată din segmente cumulate ce sunt mai mici decât valoarea 1 milimetru.**

**DATE DESPRE IMOBILUL NR. 4404**

Oficiul de Cadastru și Publicitate Imobiliară ARGES
Biroul de Cadastru și Publicitate Imobiliară Costesti

A. Partea I. Descrierea imobilului

TEREN Necunoscut

Nr. cadastral vechi:16

Adresa: Loc. Vlascuta, Jud. Arges

Nr. Crt	Nr cadastral Nr. topografic	Suprafața* (mp)	Observații / Referințe
A1		9.106	Sector cadastral:55 Teren neimprejmuit;

B. Partea II. Proprietari și acte

Inscrieri privitoare la dreptul de proprietate și alte drepturi reale		Referințe
/		
Act Notarial nr. 1896, din 05/10/1999 emis de BNP DANCIU ILIE;		
B1	Intabulare, drept de PROPRIETATE bun comun , dobandit prin Conventie, cota actuala 1/1, cota initiala 1/1 1) LUNCEANU TUDOR, lipsă CNP 2) LUNCEANU CECILIA, soti	A1

C. Partea III. SARCINI .

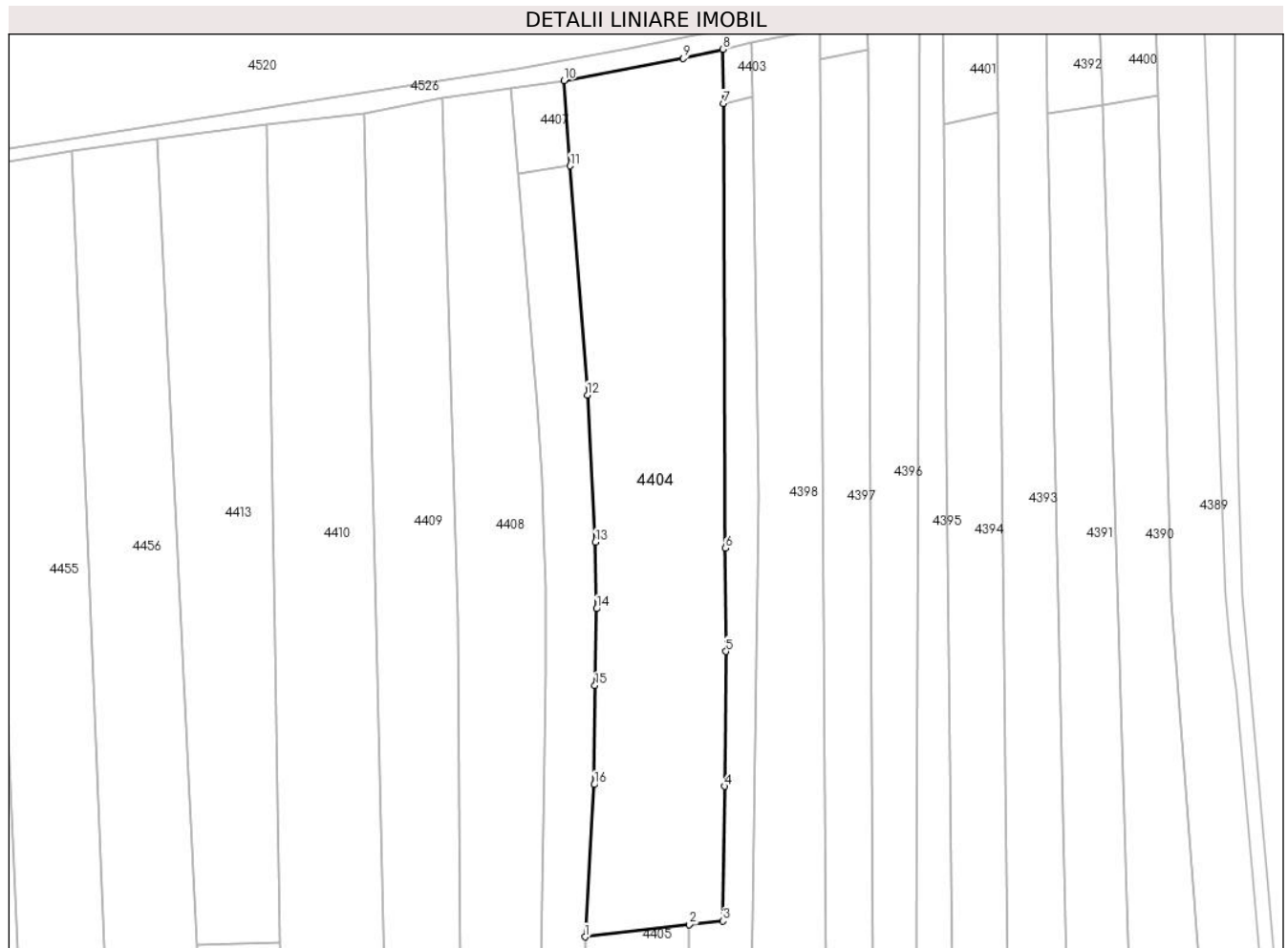
Inscrieri privind dezmembramintele dreptului de proprietate, drepturi reale de garanție și sarcini	Referințe
NU SUNT	

Anexa Nr. 1 La Partea I

Teren

Nr cadastral	Suprafața (mp)*	Observații / Referințe
	9.106	

* Suprafața este determinată în planul de proiecție Stereo 70.



Date referitoare la teren

Crt	Categorie folosință	Intravilan	Suprafața (mp)	Tarla	Parcelă	Nr. topo	Observații / Referințe
1	arabil	DA	6.719	2	135,136	-	
2	arabil	NU	2.387	24	361/2	-	

Lungime Segmente

1) Valorile lungimilor segmentelor sunt obținute din proiecție în plan.

Punct început	X / Y	Punct sfârșit	X / Y	Lungime segment (** (m)
1	484.360,064 338.660,779	2	484.388,869 338.664,206	29.008
2	484.388,869 338.664,206	3	484.398,219 338.665,142	9.397
3	484.398,219 338.665,142	4	484.398,669 338.702,28	37.141
4	484.398,669 338.702,28	5	484.399,04 338.739,487	37.209

Punct început	X / Y	Punct sfârșit	X / Y	Lungime segment (** (m)
5	484.399,04 338.739,487	6	484.398,888 338.767,945	28.458
6	484.398,888 338.767,945	7	484.398,268 338.890,472	122.529
7	484.398,268 338.890,472	8	484.398,191 338.905,504	15.032
8	484.398,191 338.905,504	9	484.387,265 338.902,971	11.216
9	484.387,265 338.902,971	10	484.354,271 338.896,911	33.546
10	484.354,271 338.896,911	11	484.356,027 338.873,343	23.633
11	484.356,027 338.873,343	12	484.360,733 338.810,187	63.331
12	484.360,733 338.810,187	13	484.362,964 338.769,591	40.657
13	484.362,964 338.769,591	14	484.363,279 338.751,256	18.338
14	484.363,279 338.751,256	15	484.362,866 338.730,051	21.209
15	484.362,866 338.730,051	16	484.362,593 338.702,756	27.296
16	484.362,593 338.702,756	1	484.360,064 338.660,779	42.053

** Lungimile segmentelor sunt determinate în planul de proiecție Stereo 70 și sunt rotunjite la 1 milimetru.

*** Distanța dintre puncte este formată din segmente cumulate ce sunt mai mici decât valoarea 1 milimetru.

**DATE DESPRE IMOBILUL NR. 4405**

Oficiul de Cadastru și Publicitate Imobiliară ARGES
Biroul de Cadastru și Publicitate Imobiliară Costesti

A. Partea I. Descrierea imobilului

TEREN Intravilan

Adresa: Loc. Vlascuta, Nr. 132, Jud. Arges

Nr. Crt	Nr cadastral Nr. topografic	Suprafața* (mp)	Observații / Referințe
A1		Din acte: 4.300 Masurata: 4.311	Sector cadastral:55 Teren imprejmuit;

Construcții

Crt	Nr cadastral Nr. topografic	Adresa	Observații / Referințe
A1.1		Loc. Vlascuta, Nr. 132, Jud. Arges	Nr. niveluri:1; S. construita la sol:65 mp; S. construita desfasurata:65 mp;
A1.2		Loc. Vlascuta, Nr. 132, Jud. Arges	Nr. niveluri:1; S. construita la sol:42 mp; S. construita desfasurata:42 mp;
A1.3		Loc. Vlascuta, Nr. 132, Jud. Arges	Nr. niveluri:1; S. construita la sol:58 mp; S. construita desfasurata:58 mp;

B. Partea II. Proprietari și acte

Inscrieri privitoare la dreptul de proprietate și alte drepturi reale		Referințe
/		
Act Notarial nr. 1549, din 14/05/1996 emis de BNP DANCIU ILIE;		
B1	Intabulare, drept de PROPRIETATE bun comun , dobandit prin Conventie, cota actuala 1/1, cota initiala 1/1 1) CIUCĂ GHEORGHE, casatorit	A1
Act Administrativ nr. 75, din 08/01/2024 emis de PRIMĂRIA COMUNEI STOLNICI;		
B2	Intabulare, drept de PROPRIETATE, dobandit prin Construire, cota actuala 1/1, cota initiala 1/1 1) CIUCĂ GHEORGHE	A1.1, A1.2, A1.3

C. Partea III. SARCINI .

Inscrieri privind dezmembramintele dreptului de proprietate, drepturi reale de garanție și sarcini	Referințe
NU SUNT	

Anexa Nr. 1 La Partea I

Teren

Nr cadastral	Suprafața (mp)*	Observații / Referințe
	Din acte: 4.300 Masurata: 4.311	

* Suprafața este determinată în planul de proiecție Stereo 70.



Date referitoare la teren

Crt	Categorie folosință	Intra vilan	Suprafața (mp)	Tarla	Parcelă	Nr. topo	Observații / Referințe
1	curți constructii	DA	1.100	2	137	-	
2	arabil	DA	3.211	2	137	-	

Date referitoare la construcții

Crt	Număr	Destinație construcție	Supraf. (mp)	Situație juridică	Observații / Referințe
A1.1		construcții de locuințe	65	Cu acte	Nr. niveluri:1; S. construita la sol:65 mp; S. construita desfasurata:65 mp;
A1.2		construcții anexa	42	Cu acte	Nr. niveluri:1; S. construita la sol:42 mp; S. construita desfasurata:42 mp;
A1.3		construcții anexa	58	Cu acte	Nr. niveluri:1; S. construita la sol:58 mp; S. construita desfasurata:58 mp;

Lungime Segmente

1) Valorile lungimilor segmentelor sunt obținute din proiecție în plan.

Punct început	X / Y	Punct sfârșit	X / Y	Lungime segment (** (m)
1	484.392,054 338.507,915	2	484.390,176 338.525,951	18.134

Punct început	X / Y	Punct sfârșit	X / Y	Lungime segment (** (m)
2	484.390,176 338.525,951	3	484.389,032 338.543,819	17.905
3	484.389,032 338.543,819	4	484.387,59 338.568,469	24.692
4	484.387,59 338.568,469	5	484.387,842 338.579,994	11.528
5	484.387,842 338.579,994	6	484.388,289 338.600,684	20.695
6	484.388,289 338.600,684	7	484.388,705 338.620,831	20.151
7	484.388,705 338.620,831	8	484.388,79 338.633,718	12.887
8	484.388,79 338.633,718	9	484.388,645 338.656,376	22.658
9	484.388,645 338.656,376	10	484.388,869 338.664,206	7.833
10	484.388,869 338.664,206	11	484.360,064 338.660,779	29.008
11	484.360,064 338.660,779	12	484.361,652 338.544,267	116.523
12	484.361,652 338.544,267	13	484.363,957 338.504,383	39.951
13	484.363,957 338.504,383	1	484.392,054 338.507,915	28.318

** Lungimile segmentelor sunt determinate în planul de proiecție Stereo 70 și sunt rotunjite la 1 milimetru.

*** Distanța dintre puncte este formată din segmente cumulate ce sunt mai mici decât valoarea 1 milimetru.

**DATE DESPRE IMOBILUL NR. 4406**

Oficiul de Cadastru și Publicitate Imobiliară ARGES
Biroul de Cadastru și Publicitate Imobiliară Costesti

A. Partea I. Descrierea imobilului

TEREN Necunoscut

Adresa: Loc. Vlascuta, Jud. Arges

Nr. Crt	Nr cadastral Nr. topografic	Suprafața* (mp)	Observații / Referințe
A1		5.000	Sector cadastral:55 Teren neimprejmuit;

B. Partea II. Proprietari și acte

Inscrieri privitoare la dreptul de proprietate și alte drepturi reale	Referințe
/	
Act Administrativ nr. 109334, din 04/04/2000 emis de CJPSDPAT ARGES;	
B1	A1
Intabulare, drept de PROPRIETATE bun propriu,, dobandit prin Reconstituire, cota actuala 1/1, cota initiala 1/1 1) GALATEANU VASILE	

C. Partea III. SARCINI .

Inscrieri privind dezmembramintele dreptului de proprietate, drepturi reale de garanție și sarcini	Referințe
NU SUNT	

Anexa Nr. 1 La Partea I

Teren

Nr cadastral	Suprafața (mp)*	Observații / Referințe
	5.000	

* Suprafața este determinată în planul de proiecție Stereo 70.



Date referitoare la teren

Crt	Categorie folosință	Intravilan	Suprafața (mp)	Tarla	Parcelă	Nr. topo	Observații / Referințe
1	vie	DA	1.602	2	133	-	în act se regaseste parcela 133/1
2	livada	DA	1.024	2	133	-	în act se regaseste parcela 133/1
3	arabil	DA	1.925	2	134	-	în act se regaseste parcela 133/1
4	arabil	NU	449	24	-	-	în act se regaseste parcela 133/1

Lungime Segmente

1) Valorile lungimilor segmentelor sunt obținute din proiecție în plan.

Punct început	X / Y	Punct sfârșit	X / Y	Lungime segment (** (m)
1	484.356,027 338.873,343	2	484.341,597 338.871,335	14.569
2	484.341,597 338.871,335	3	484.346,946 338.806,914	64.643
3	484.346,946 338.806,914	4	484.348,309 338.786,929	20.031

Punct început	X / Y	Punct sfârşit	X / Y	Lungime segment (** (m)
4	484.348,309 338.786,929	5	484.348,746 338.774,723	12.214
5	484.348,746 338.774,723	6	484.349,167 338.757,121	17.607
6	484.349,167 338.757,121	7	484.349,256 338.733,99	23.131
7	484.349,256 338.733,99	8	484.347,511 338.623,396	110.608
8	484.347,511 338.623,396	9	484.347,774 338.580,399	42.998
9	484.347,774 338.580,399	10	484.348,174 338.550,695	29.707
10	484.348,174 338.550,695	11	484.349,755 338.502,972	47.749
11	484.349,755 338.502,972	12	484.363,957 338.504,383	14.272
12	484.363,957 338.504,383	13	484.361,652 338.544,267	39.951
13	484.361,652 338.544,267	14	484.360,064 338.660,779	116.523
14	484.360,064 338.660,779	15	484.362,593 338.702,756	42.053
15	484.362,593 338.702,756	16	484.362,866 338.730,051	27.296
16	484.362,866 338.730,051	17	484.363,279 338.751,256	21.209
17	484.363,279 338.751,256	18	484.362,964 338.769,591	18.338
18	484.362,964 338.769,591	19	484.360,733 338.810,187	40.657
19	484.360,733 338.810,187	1	484.356,027 338.873,343	63.331

** Lungimile segmentelor sunt determinate în planul de proiecție Stereo 70 și sunt rotunjite la 1 milimetru.

*** Distanța dintre puncte este formată din segmente cumulate ce sunt mai mici decât valoarea 1 milimetru.

**DATE DESPRE IMOBILUL NR. 4407**

Oficiul de Cadastru și Publicitate Imobiliară ARGES
Biroul de Cadastru și Publicitate Imobiliară Costesti

A. Partea I. Descrierea imobilului

TEREN Extravilan

Adresa: Jud. Arges

Nr. Crt	Nr cadastral Nr. topografic	Suprafața* (mp)	Observații / Referințe
A1		346	Sector cadastral:55 Teren neimprejmuit;

B. Partea II. Proprietari și acte

Inscrieri privitoare la dreptul de proprietate și alte drepturi reale		Referințe
/		
Act Administrativ nr. 75, din 08/01/2024 emis de PRIMARIA STOLNICI;		
B1	Inscrierea posesiei, drept de PROPRIETATE, dobandit prin Lege, cota actuala 1/1, cota initiala 1/1 1) NEIDENTIFICAT NEIDENTIFICAT	A1
Act Normativ nr. 7, din 13/03/1996 emis de PARLAMENTUL ROMÂNIEI (art.13);		
B2	Se notează mențiunea de proprietar neidentificat	A1

C. Partea III. SARCINI .

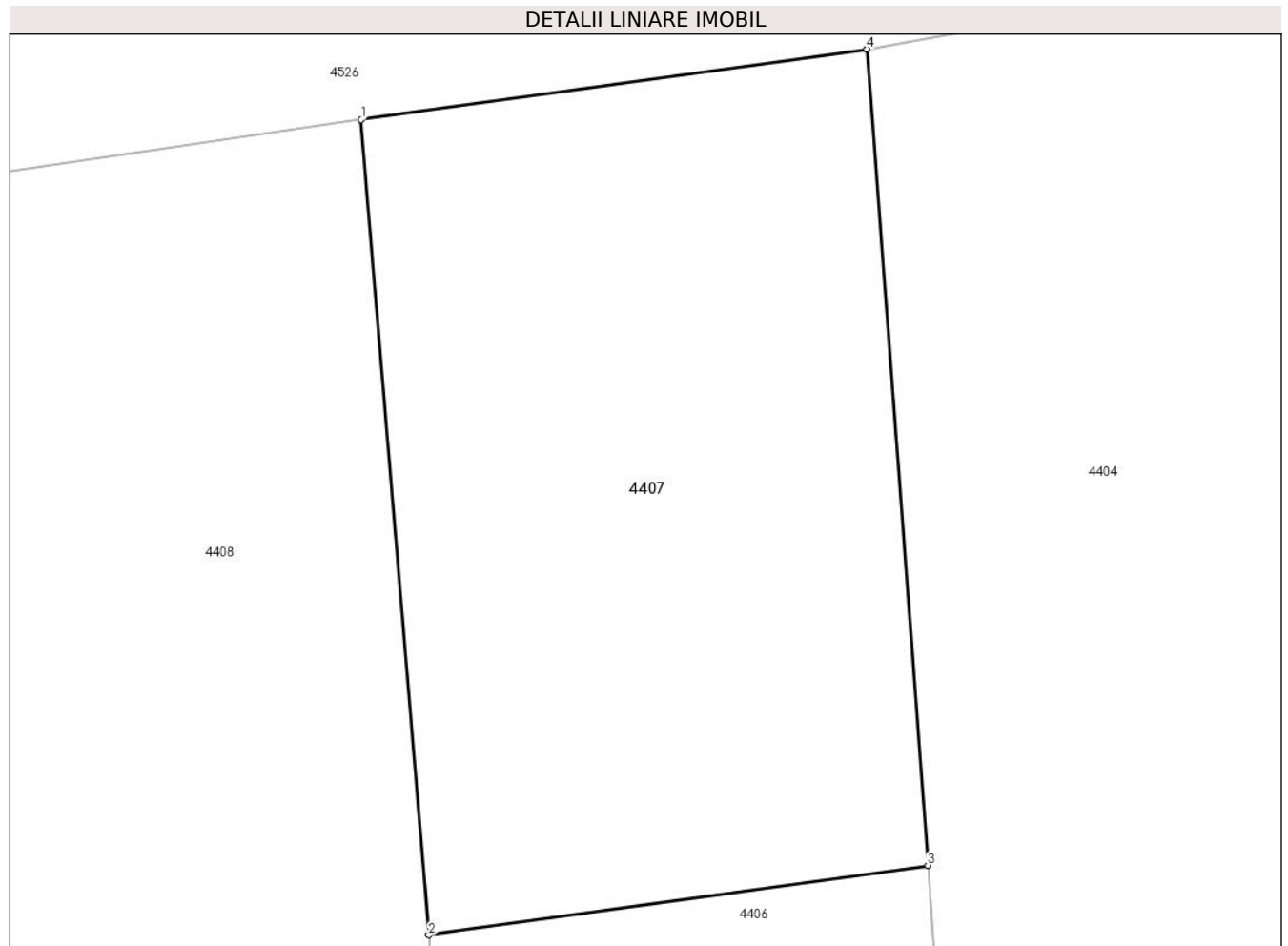
Inscrieri privind dezmembramintele dreptului de proprietate, drepturi reale de garanție și sarcini	Referințe
NU SUNT	

Anexa Nr. 1 La Partea I

Teren

Nr cadastral	Suprafața (mp)*	Observații / Referințe
	346	

* Suprafața este determinată în planul de proiecție Stereo 70.



Date referitoare la teren

Crt	Categorie folosință	Intra vilan	Suprafața (mp)	Tarla	Parcelă	Nr. topo	Observații / Referințe
1	arabil	NU	346	24	361/2	-	

Lungime Segmente

1) Valorile lungimilor segmentelor sunt obținute din proiecție în plan.

Punct început	X / Y	Punct sfârșit	X / Y	Lungime segment (** (m)
1	484.339,643 338.894,875	2	484.341,597 338.871,335	23.621
2	484.341,597 338.871,335	3	484.356,027 338.873,343	14.569
3	484.356,027 338.873,343	4	484.354,271 338.896,911	23.633
4	484.354,271 338.896,911	1	484.339,643 338.894,875	14.769

** Lungimile segmentelor sunt determinate în planul de proiecție Stereo 70 și sunt rotunjite la 1 milimetru.

***** Distanţa dintre puncte este formată din segmente cumulate ce sunt mai mici decât valoarea 1 milimetru.**

**DATE DESPRE IMOBILUL NR. 4408**

Oficiul de Cadastru și Publicitate Imobiliară ARGES
Biroul de Cadastru și Publicitate Imobiliară Costesti

A. Partea I. Descrierea imobilului

TEREN Necunoscut

Adresa: Loc. Vlascuta, Nr. 133, Jud. Arges

Nr. Crt	Nr cadastral Nr. topografic	Suprafața* (mp)	Observații / Referințe
A1		8.800	Sector cadastral:55 Teren neimprijmit;

Construcții

Crt	Nr cadastral Nr. topografic	Adresa	Observații / Referințe
A1.1		Loc. Vlascuta, Nr. 133, Jud. Arges	Nr. niveluri:2; S. construita la sol:170 mp; S. construita desfasurata:340 mp;
A1.2		Loc. Vlascuta, Nr. 133, Jud. Arges	Nr. niveluri:1; S. construita la sol:22 mp; S. construita desfasurata:22 mp;
A1.3		Loc. Vlascuta, Nr. 133, Jud. Arges	Nr. niveluri:1; S. construita la sol:30 mp; S. construita desfasurata:30 mp;
A1.4		Loc. Vlascuta, Nr. 133, Jud. Arges	Nr. niveluri:1; S. construita la sol:194 mp; S. construita desfasurata:194 mp;

B. Partea II. Proprietari și acte

Inscrieri privitoare la dreptul de proprietate și alte drepturi reale	Referințe
/	
Act Notarial nr. 2, din 16/01/2008 emis de BNP GRECU CARMEN;	
B1	A1
Intabulare, drept de PROPRIETATE bun propriu , dobandit prin lesire Din Indiviziune, cota actuala 1/1, cota initiala 1/1 1) CECIU ION	
Act Administrativ nr. 75, din 08/01/2024 emis de PRIMĂRIA COMUNEI STOLNICI;	
B2	A1.1, A1.2, A1.3, A1.4
Intabulare, drept de PROPRIETATE, dobandit prin Construire, cota actuala 1/1, cota initiala 1/1 1) CECIU ION	

C. Partea III. SARCINI .

Inscrieri privind dezmembramintele dreptului de proprietate, drepturi reale de garanție și sarcini	Referințe
NU SUNT	

Anexa Nr. 1 La Partea I**Teren**

Nr cadastral	Suprafața (mp)*	Observații / Referințe
	8.800	

* Suprafața este determinată în planul de proiecție Stereo 70.

**Date referitoare la teren**

Crt	Categorie folosință	Intravilan	Suprafața (mp)	Tarla	Parcelă	Nr. topo	Observații / Referințe
1	curți constructii	DA	1.474	2	131.132	-	
2	arabil	DA	274	2	131	-	
3	livada	DA	3.781	2	131,132	-	
4	arabil	DA	2.158	2	129,130	-	
5	arabil	NU	1.113	24	361/2	-	

Date referitoare la construcții

Crt	Număr	Destinație construcție	Supraf. (mp)	Situație juridică	Observații / Referințe
A1.1		construcții de locuințe	170	Cu acte	Nr. niveluri:2; S. construita la sol:170 mp; S. construita desfasurata:340 mp;
A1.2		construcții anexa	22	Cu acte	Nr. niveluri:1; S. construita la sol:22 mp; S. construita desfasurata:22 mp;
A1.3		construcții anexa	30	Cu acte	Nr. niveluri:1; S. construita la sol:30 mp; S. construita desfasurata:30 mp;
A1.4		construcții anexa	194	Cu acte	Nr. niveluri:1; S. construita la sol:194 mp; S. construita desfasurata:194 mp;

Lungime Segmente

1) Valorile lungimilor segmentelor sunt obținute din proiecție în plan.

Punct început	X / Y	Punct sfârșit	X / Y	Lungime segment (** (m)
1	484.320,757 338.892,116	2	484.325,134 338.748,448	143.735
2	484.325,134 338.748,448	3	484.326,427 338.538,498	209.954
3	484.326,427 338.538,498	4	484.326,957 338.500,638	37.864
4	484.326,957 338.500,638	5	484.334,687 338.501,402	7.768
5	484.334,687 338.501,402	6	484.349,755 338.502,972	15.15
6	484.349,755 338.502,972	7	484.348,174 338.550,695	47.749
7	484.348,174 338.550,695	8	484.347,774 338.580,399	29.707
8	484.347,774 338.580,399	9	484.347,511 338.623,396	42.998
9	484.347,511 338.623,396	10	484.349,256 338.733,99	110.608
10	484.349,256 338.733,99	11	484.349,167 338.757,121	23.131
11	484.349,167 338.757,121	12	484.348,746 338.774,723	17.607
12	484.348,746 338.774,723	13	484.348,309 338.786,929	12.214
13	484.348,309 338.786,929	14	484.346,946 338.806,914	20.031
14	484.346,946 338.806,914	15	484.341,597 338.871,335	64.643
15	484.341,597 338.871,335	16	484.339,643 338.894,875	23.621
16	484.339,643 338.894,875	1	484.320,757 338.892,116	19.086

** Lungimile segmentelor sunt determinate în planul de proiecție Stereo 70 și sunt rotunjite la 1 milimetru.

*** Distanța dintre puncte este formată din segmente cumulate ce sunt mai mici decât valoarea 1 milimetru.

**DATE DESPRE IMOBILUL NR. 4409**

Oficiul de Cadastru și Publicitate Imobiliară ARGES
Biroul de Cadastru și Publicitate Imobiliară Costesti

A. Partea I. Descrierea imobilului

TEREN Necunoscut

Adresa: Loc. Vlascuta, Nr. 134, Jud. Arges

Nr. Crt	Nr cadastral Nr. topografic	Suprafața* (mp)	Observații / Referințe
A1		8.386	Sector cadastral:55 Teren neimprijmit;

Construcții

Crt	Nr cadastral Nr. topografic	Adresa	Observații / Referințe
A1.1		Loc. Vlascuta, Nr. 134, Jud. Arges	Nr. niveluri:1; S. construita la sol:41 mp; S. construita desfasurata:41 mp;
A1.2		Loc. Vlascuta, Nr. 134, Jud. Arges	Nr. niveluri:1; S. construita la sol:40 mp; S. construita desfasurata:40 mp;
A1.3		Loc. Vlascuta, Nr. 134, Jud. Arges	Nr. niveluri:1; S. construita la sol:83 mp; S. construita desfasurata:83 mp;
A1.4		Loc. Vlascuta, Nr. 134, Jud. Arges	Nr. niveluri:1; S. construita la sol:27 mp; S. construita desfasurata:27 mp;

B. Partea II. Proprietari și acte

Inscrieri privitoare la dreptul de proprietate și alte drepturi reale		Referințe
/		
Act Notarial nr. 295, din 28/11/2022 emis de BIN DUMITRU SANDA MAGDALENA;		
B1	Intabulare, drept de PROPRIETATE bun propriu , dobandit prin Succesiune, cota actuala 1/1, cota initiala 1/1 1) MODAN MIHAI	A1
B2	Intabulare, drept de PROPRIETATE, dobandit prin Succesiune, cota actuala 1/2, cota initiala 1/2 1) MODAN MIHAI	A1.1, A1.3, A1.4
Act Administrativ nr. 75, din 08/01/2024 emis de PRIMĂRIA COMUNEI STOLNICI;		
B3	Intabulare, drept de PROPRIETATE, dobandit prin Construire, cota actuala 1/2, cota initiala 1/2 1) MODAN ECATERINA, lipsă CNP	A1.1, A1.3, A1.4
B4	Intabulare, drept de PROPRIETATE, dobandit prin Construire, cota actuala 1/1, cota initiala 1/1 1) MODAN MIHAI	A1.2

C. Partea III. SARCINI .

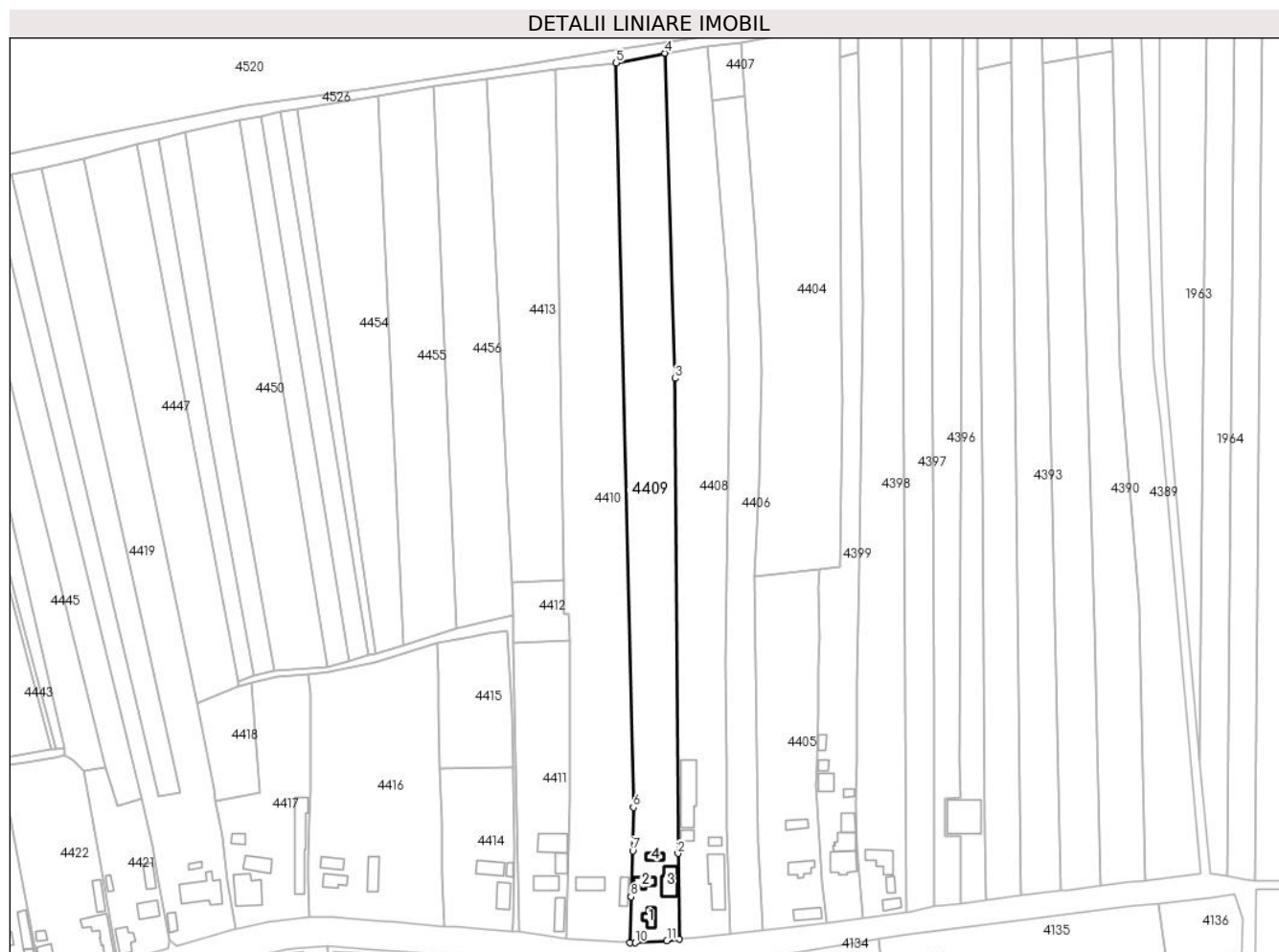
Inscrieri privind dezmembramintele dreptului de proprietate, drepturi reale de garanție și sarcini	Referințe
NU SUNT	

Anexa Nr. 1 La Partea I

Teren

Nr cadastral	Suprafața (mp)*	Observații / Referințe
	8.386	

* Suprafața este determinată în planul de proiecție Stereo 70.



Date referitoare la teren

Crt	Categorie folosință	Intra vilan	Suprafața (mp)	Tarla	Parcelă	Nr. topo	Observații / Referințe
1	curți constructii	DA	841	2	126	-	
2	livada	DA	816	2	127,128	-	
3	arabil	DA	5.556	2	128	-	
4	arabil	NU	1.173	24	361/2	-	

Date referitoare la construcții

Crt	Număr	Destinație construcție	Supraf. (mp)	Situație juridică	Observații / Referințe
A1.1		construcții de locuințe	41	Cu acte	Nr. niveluri:1; S. construita la sol:41 mp; S. construita desfasurata:41 mp;
A1.2		construcții de locuințe	40	Cu acte	Nr. niveluri:1; S. construita la sol:40 mp; S. construita desfasurata:40 mp;
A1.3		construcții anexa	83	Cu acte	Nr. niveluri:1; S. construita la sol:83 mp; S. construita desfasurata:83 mp;
A1.4		construcții anexa	27	Cu acte	Nr. niveluri:1; S. construita la sol:27 mp; S. construita desfasurata:27 mp;

Lungime Segmente

1) Valorile lungimilor segmentelor sunt obținute din proiecție în plan.

Punct început	X / Y	Punct sfârșit	X / Y	Lungime segment (** (m)
1	484.326,957 338.500,638	2	484.326,427 338.538,498	37.864
2	484.326,427 338.538,498	3	484.325,134 338.748,448	209.954
3	484.325,134 338.748,448	4	484.320,757 338.892,116	143.735
4	484.320,757 338.892,116	5	484.299,141 338.887,752	22.052
5	484.299,141 338.887,752	6	484.306,696 338.558,891	328.948
6	484.306,696 338.558,891	7	484.306,429 338.539,686	19.207
7	484.306,429 338.539,686	8	484.305,656 338.519,422	20.279
8	484.305,656 338.519,422	9	484.305,257 338.499,118	20.308
9	484.305,257 338.499,118	10	484.307,652 338.499,099	2.395
10	484.307,652 338.499,099	11	484.321,566 338.500,004	13.943
11	484.321,566 338.500,004	1	484.326,957 338.500,638	5.428

** Lungimile segmentelor sunt determinate în planul de proiecție Stereo 70 și sunt rotunjite la 1 milimetru.

*** Distanța dintre puncte este formată din segmente cumulate ce sunt mai mici decât valoarea 1 milimetru.

**DATE DESPRE IMOBILUL NR. 4410**

Oficiul de Cadastru și Publicitate Imobiliară ARGES
Biroul de Cadastru și Publicitate Imobiliară Costesti

A. Partea I. Descrierea imobilului

TEREN Necunoscut

Nr. cadastral vechi:684

Adresa: Loc. Vlascuta, Nr. 135, Jud. Arges

Nr. Crt	Nr cadastral Nr. topografic	Suprafața* (mp)	Observații / Referințe
A1		Din acte: 10.828 Masurata: 10.678	Sector cadastral:55 Teren neimprejmuit;

Construcții

Crt	Nr cadastral Nr. topografic	Adresa	Observații / Referințe
A1.1		Loc. Vlascuta, Nr. 135, Jud. Arges	Nr. niveluri:1; S. construita la sol:74 mp; S. construita desfasurata:74 mp;
A1.2		Loc. Vlascuta, Nr. 135, Jud. Arges	Nr. niveluri:1; S. construita la sol:47 mp; S. construita desfasurata:47 mp;

B. Partea II. Proprietari și acte

Inscrieri privitoare la dreptul de proprietate și alte drepturi reale		Referințe
/		
Act Notarial nr. 1531, din 01/08/2008 emis de BNP CARMEN GRECU;		
B1	Intabulare, drept de PROPRIETATE bun propriu , dobandit prin Conventie, cota actuala 1/1, cota initiala 1/1 1) SANDU FLOREA, necasatorit	A1, A1.1, A1.2

C. Partea III. SARCINI .

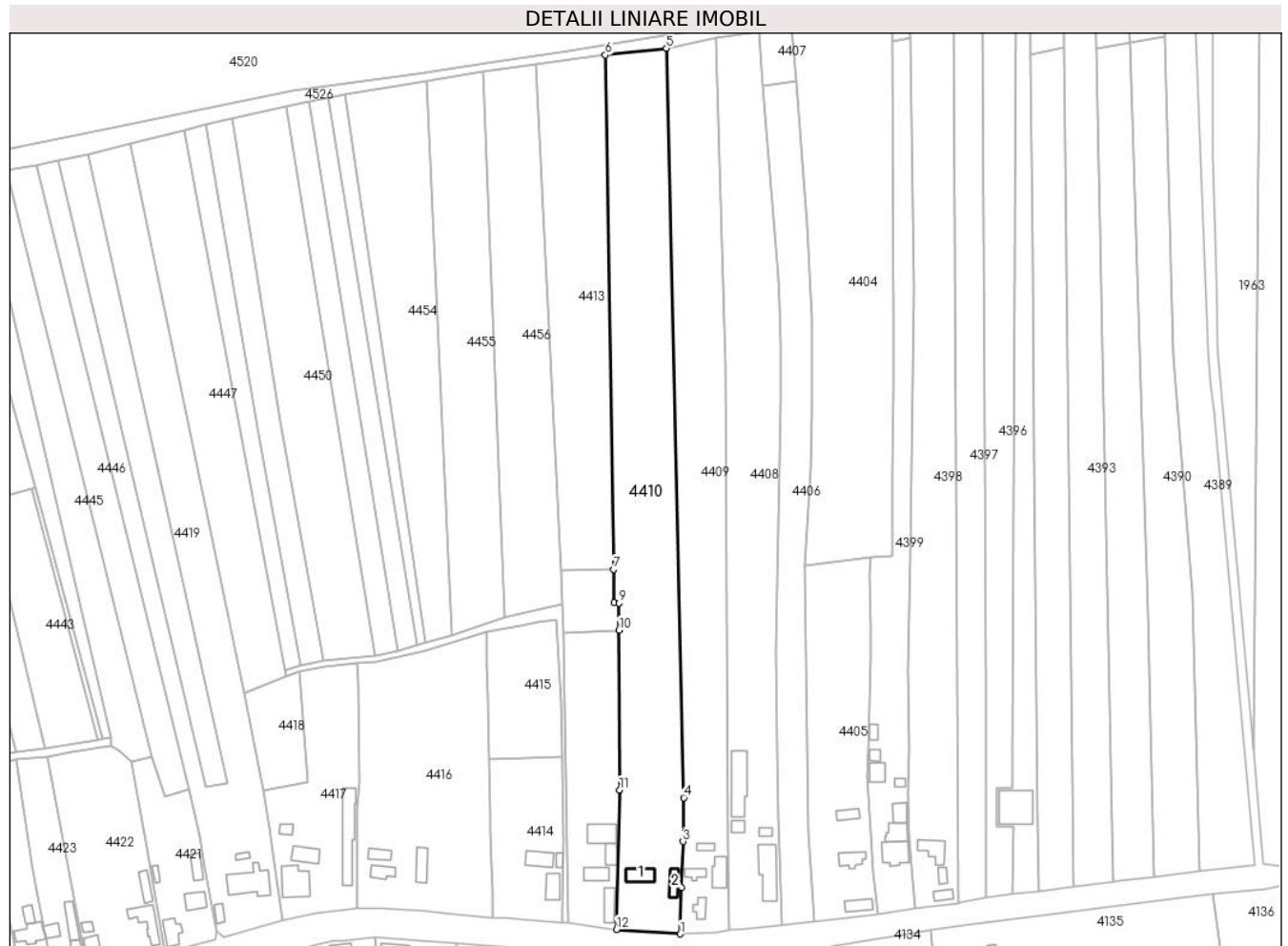
Inscrieri privind dezmembramintele dreptului de proprietate, drepturi reale de garanție și sarcini	Referințe
NU SUNT	

Anexa Nr. 1 La Partea I

Teren

Nr cadastral	Suprafața (mp)*	Observații / Referințe
	Din acte: 10.828 Masurata: 10.678	

* Suprafața este determinată în planul de proiecție Stereo 70.



Date referitoare la teren

Crt	Categorie folosință	Intravilan	Suprafața (mp)	Tarla	Parcelă	Nr. topo	Observații / Referințe
1	curți constructii	DA	1.748	2	125	-	
2	arabil	DA	7.505	2	111,123,124	-	
3	arabil	NU	1.425	24	361/2	-	

Date referitoare la construcții

Crt	Număr	Destinație construcție	Supraf. (mp)	Situație juridică	Observații / Referințe
A1.1		construcții de locuințe	Din acte: 78 Masurata: 74	Cu acte	Nr. niveluri:1; S. construita la sol:74 mp; S. construita desfasurata:74 mp;
A1.2		construcții anexa	Din acte: 50 Masurata: 47	Cu acte	Nr. niveluri:1; S. construita la sol:47 mp; S. construita desfasurata:47 mp;

Lungime Segmente

1) Valorile lungimilor segmentelor sunt obținute din proiecție în plan.

Punct început	X / Y	Punct sfârșit	X / Y	Lungime segment (** (m)

Punct început	X / Y	Punct sfârșit	X / Y	Lungime segment (** (m)
1	484.305,257 338.499,118	2	484.305,656 338.519,422	20.308
2	484.305,656 338.519,422	3	484.306,429 338.539,686	20.279
3	484.306,429 338.539,686	4	484.306,696 338.558,891	19.207
4	484.306,696 338.558,891	5	484.299,141 338.887,752	328.948
5	484.299,141 338.887,752	6	484.272,373 338.884,82	26.928
6	484.272,373 338.884,82	7	484.275,955 338.659,133	225.715
7	484.275,955 338.659,133	8	484.276,188 338.644,474	14.661
8	484.276,188 338.644,474	9	484.278,356 338.644,314	2.174
9	484.278,356 338.644,314	10	484.278,396 338.632,488	11.826
10	484.278,396 338.632,488	11	484.278,631 338.562,287	70.201
11	484.278,631 338.562,287	12	484.277,233 338.501,096	61.207
12	484.277,233 338.501,096	1	484.305,257 338.499,118	28.094

** Lungimile segmentelor sunt determinate în planul de proiecție Stereo 70 și sunt rotunjite la 1 milimetru.

*** Distanța dintre puncte este formată din segmente cumulate ce sunt mai mici decât valoarea 1 milimetru.

**DATE DESPRE IMOBILUL NR. 4411**

Oficiul de Cadastru și Publicitate Imobiliară ARGES
Biroul de Cadastru și Publicitate Imobiliară Costesti

A. Partea I. Descrierea imobilului

TEREN Intravilan

Adresa: Loc. Vlascuta, Nr. FN, Jud. Arges

Nr. Crt	Nr cadastral Nr. topografic	Suprafața* (mp)	Observații / Referințe
A1	81570	3.011	Sector cadastral:55 Teren neimprijmit;

Construcții

Crt	Nr cadastral Nr. topografic	Adresa	Observații / Referințe
A1.1	81570-C1	Loc. Vlascuta, Nr. FN, Jud. Arges	Nr. niveluri:1; S. construita la sol:69 mp; S. construita desfasurata:69 mp;
A1.2	81570-C2	Loc. Vlascuta, Nr. FN, Jud. Arges	Nr. niveluri:1; S. construita la sol:65 mp; S. construita desfasurata:65 mp;
A1.3	81570-C3	Loc. Vlascuta, Nr. FN, Jud. Arges	Nr. niveluri:1; S. construita la sol:48 mp; S. construita desfasurata:48 mp;
A1.4	81570-C4	Loc. Vlascuta, Nr. FN, Jud. Arges	Nr. niveluri:1; S. construita la sol:104 mp; S. construita desfasurata:104 mp;

B. Partea II. Proprietari și acte

Inscrieri privitoare la dreptul de proprietate și alte drepturi reale		Referințe
432 / 10/01/2018		
Act Notarial nr. 16, din 10/01/2018 emis de Grecu Carmen;		
B3	Intabulare, drept de PROPRIETATE bun comun, dobandit prin Conventie, cota actuala 1/1, cota initiala 1/1 1) SANDU LILIANA, casatorita cu 2) SANDU CRISTINEL DUMITRU	A1, A1.1, A1.2, A1.3, A1.4

C. Partea III. SARCINI

Inscrieri privind dezmembramintele dreptului de proprietate, drepturi reale de garanție și sarcini		Referințe
432 / 10/01/2018		
Act Notarial nr. 16, din 10/01/2018 emis de Grecu Carmen;		
C1	Intabulare, drept de UZUFRACT VIAGER, dobandit prin Conventie, cota actuala 1/1, cota initiala 1/1 1) SANDU GHEORGHE	A1, A1.1, A1.2, A1.3, A1.4
C2	Intabulare, drept de UZUFRACT VIAGER, dobandit prin Conventie, cota actuala 1/1, cota initiala 1/1 1) SANDU ELENA	A1, A1.1, A1.2, A1.3, A1.4

Anexa Nr. 1 La Partea I

Teren

Nr cadastral	Suprafața (mp)*	Observații / Referințe
81570	3.011	

* Suprafața este determinată în planul de proiecție Stereo 70.



Date referitoare la teren

Crt	Categorie folosință	Intra vilan	Suprafața (mp)	Tarla	Parcelă	Nr. topo	Observații / Referințe
1	curți constructii	DA	1.000	2	117	-	
2	arabil	DA	2.011	2	118,119	-	

Date referitoare la construcții

Crt	Număr	Destinație construcție	Supraf. (mp)	Situație juridică	Observații / Referințe
A1.1	81570-C1	construcții de locuințe	69	Cu acte	Nr. niveluri:1; S. construita la sol:69 mp; S. construita desfasurata:69 mp;
A1.2	81570-C2	construcții anexa	65	Cu acte	Nr. niveluri:1; S. construita la sol:65 mp; S. construita desfasurata:65 mp;
A1.3	81570-C3	construcții anexa	48	Cu acte	Nr. niveluri:1; S. construita la sol:48 mp; S. construita desfasurata:48 mp;
A1.4	81570-C4	construcții anexa	104	Cu acte	Nr. niveluri:1; S. construita la sol:104 mp; S. construita desfasurata:104 mp;

Lungime Segmente

1) Valorile lungimilor segmentelor sunt obținute din proiecție în plan.

Punct început	X / Y	Punct sfârșit	X / Y	Lungime segment (** (m)

Punct început	X / Y	Punct sfârșit	X / Y	Lungime segment (** (m)
1	484.277,233 338.501,096	2	484.278,631 338.562,287	61.207
2	484.278,631 338.562,287	3	484.278,396 338.632,488	70.201
3	484.278,396 338.632,488	4	484.253,83 338.631,396	24.59
4	484.253,83 338.631,396	5	484.256,138 338.503,905	127.512
5	484.256,138 338.503,905	1	484.277,233 338.501,096	21.281

** Lungimile segmentelor sunt determinate în planul de proiecție Stereo 70 și sunt rotunjite la 1 milimetru.

*** Distanța dintre puncte este formată din segmente cumulate ce sunt mai mici decât valoarea 1 milimetru.

**DATE DESPRE IMOBILUL NR. 4412**

Oficiul de Cadastru și Publicitate Imobiliară ARGES
Biroul de Cadastru și Publicitate Imobiliară Costesti

A. Partea I. Descrierea imobilului

TEREN Intravilan

Adresa: Loc. Vlascuta, Jud. Arges

Nr. Crt	Nr cadastral Nr. topografic	Suprafața* (mp)	Observații / Referințe
A1		637	Sector cadastral:55 Teren neimprejmut;

B. Partea II. Proprietari și acte

Inscrieri privitoare la dreptul de proprietate și alte drepturi reale		Referințe
/		
Act Normativ nr. 7, din 13/03/1996 emis de PARLAMENT;		
B1	Intabulare, drept de PROPRIETATE, dobândit prin Lege, cota actuala 1/1, cota initiala 1/1 1) NEIDENTIFICAT NEIDENTIFICAT	A1
B2	Se notează posesia faptică în favoarea lui 1) SANDU LILIANA 2) SANDU CRISTINEL DUMITRU	A1

C. Partea III. SARCINI .

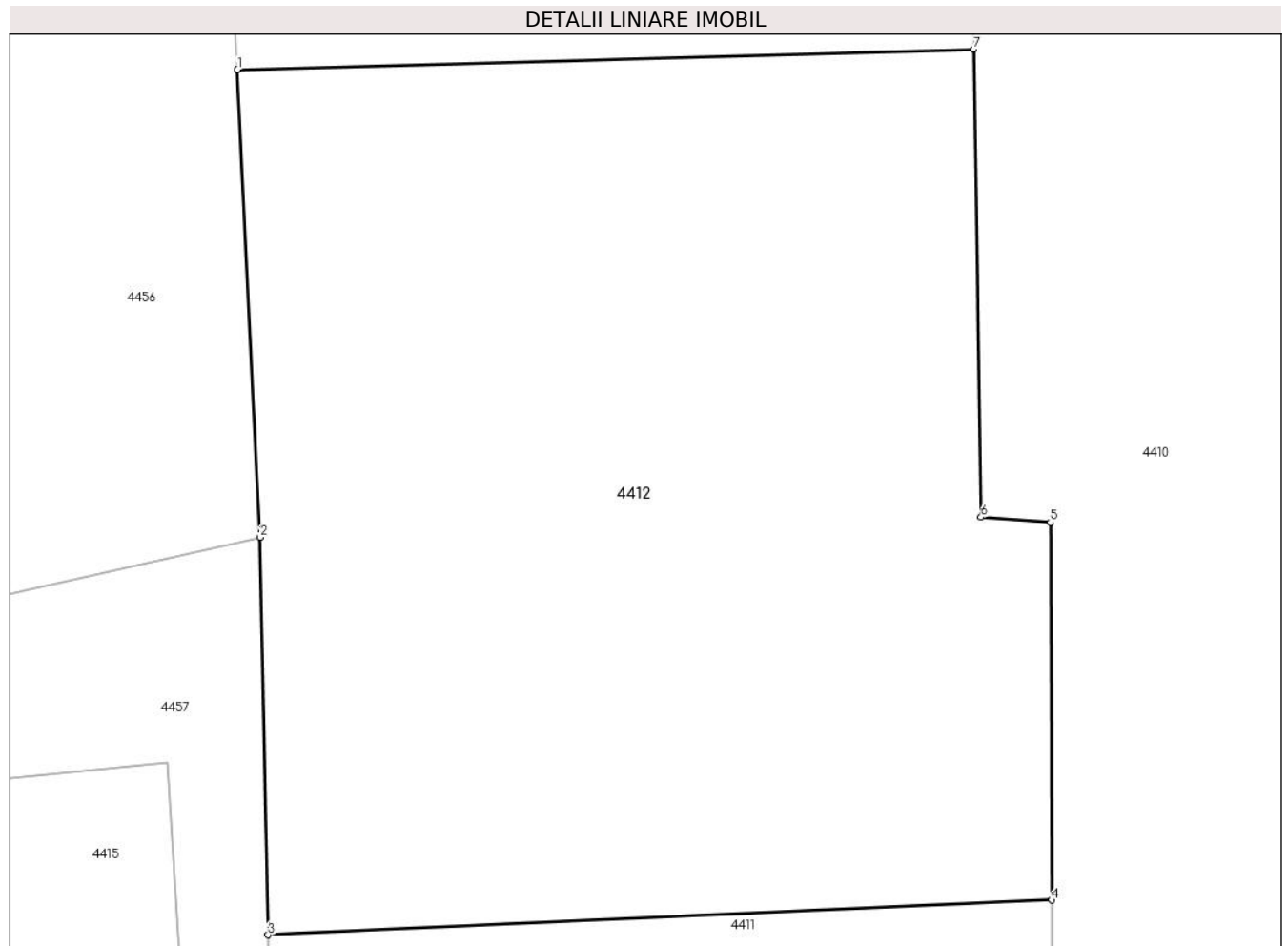
Inscrieri privind dezmembramintele dreptului de proprietate, drepturi reale de garanție și sarcini	Referințe
NU SUNT	

Anexa Nr. 1 La Partea I

Teren

Nr cadastral	Suprafața (mp)*	Observații / Referințe
	637	

* Suprafața este determinată în planul de proiecție Stereo 70.



Date referitoare la teren

Crt	Categorie folosință	Intravilan	Suprafața (mp)	Tarla	Parcelă	Nr. topo	Observații / Referințe
1	arabil	DA	637	2	111,119	-	

Lungime Segmente

1) Valorile lungimilor segmentelor sunt obținute din proiecție în plan.

Punct început	X / Y	Punct sfârșit	X / Y	Lungime segment (** (m)
1	484.252,871 338.658,493	2	484.253,584 338.643,848	14.662
2	484.253,584 338.643,848	3	484.253,83 338.631,396	12.454
3	484.253,83 338.631,396	4	484.278,396 338.632,488	24.59
4	484.278,396 338.632,488	5	484.278,356 338.644,314	11.826
5	484.278,356 338.644,314	6	484.276,188 338.644,474	2.174

Punct început	X / Y	Punct sfârșit	X / Y	Lungime segment (** (m)
6	484.276,188 338.644,474	7	484.275,955 338.659,133	14.661
7	484.275,955 338.659,133	1	484.252,871 338.658,493	23.093

** Lungimile segmentelor sunt determinate în planul de proiecție Stereo 70 și sunt rotunjite la 1 milimetru.

*** Distanța dintre puncte este formată din segmente cumulate ce sunt mai mici decât valoarea 1 milimetru.

**DATE DESPRE IMOBILUL NR. 4413**

Oficiul de Cadastru și Publicitate Imobiliară ARGES
Biroul de Cadastru și Publicitate Imobiliară Costesti

A. Partea I. Descrierea imobilului

TEREN Necunoscut

Adresa: Loc. Stolnici, Jud. Arges

Nr. Crt	Nr cadastral Nr. topografic	Suprafața* (mp)	Observații / Referințe
A1		6.000	Sector cadastral:55 Teren neimprejmuit;

B. Partea II. Proprietari și acte

Inscrieri privitoare la dreptul de proprietate și alte drepturi reale		Referințe
/		
Act Notarial nr. 374, din 01/09/2004 emis de BNP CARMEN GRECU;		
B1	Intabulare, drept de PROPRIETATE bun propriu , dobandit prin lesire Din Indiviziune, cota actuala 1/1, cota initiala 1/1 1) SANDU CRISTINEL-DUMITRU	A1

C. Partea III. SARCINI .

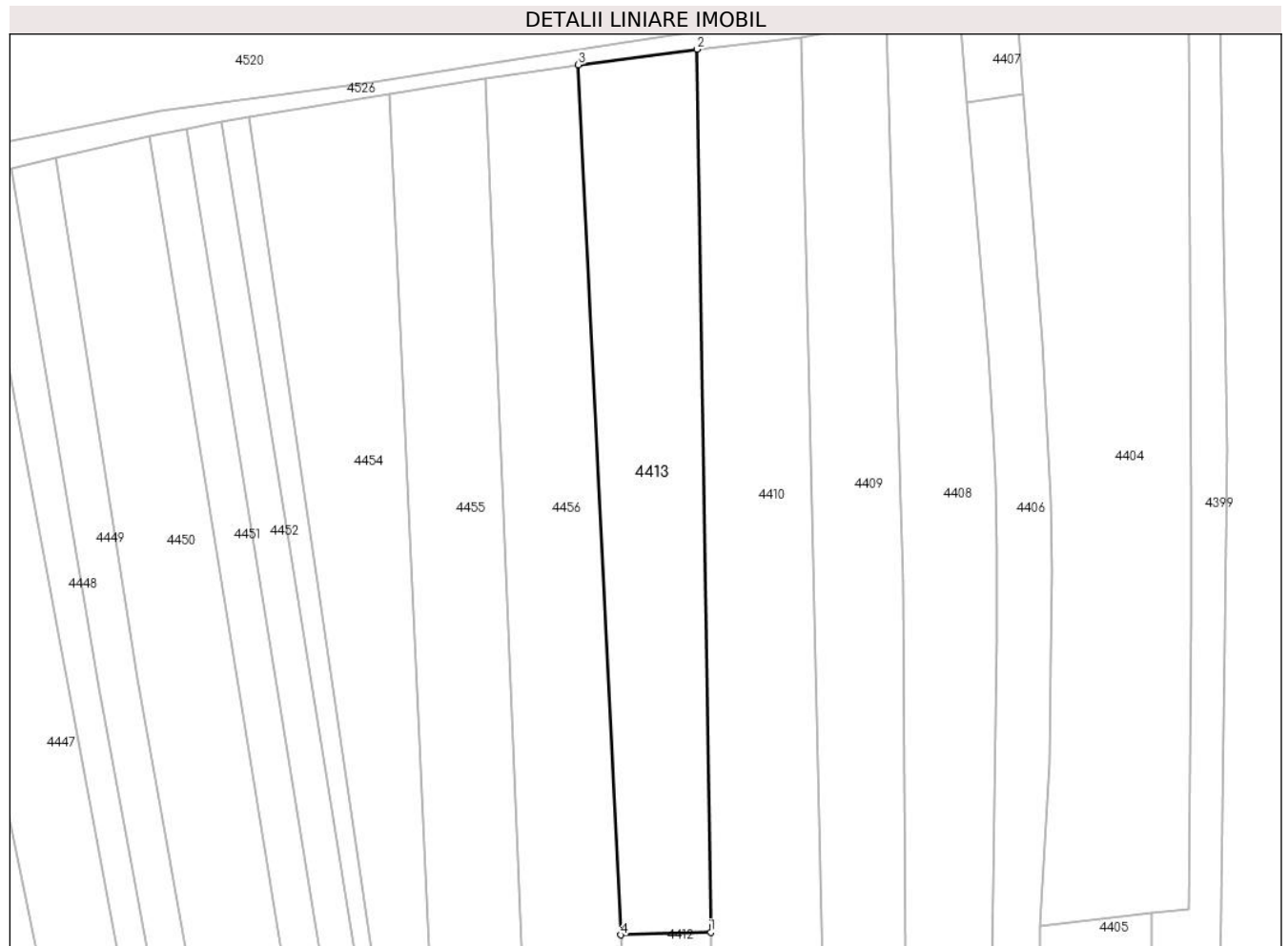
Inscrieri privind dezmembramintele dreptului de proprietate, drepturi reale de garanție și sarcini	Referințe
NU SUNT	

Anexa Nr. 1 La Partea I

Teren

Nr cadastral	Suprafața (mp)*	Observații / Referințe
	6.000	

* Suprafața este determinată în planul de proiecție Stereo 70.



Date referitoare la teren

Crt	Categorie folosință	Intravilan	Suprafața (mp)	Tarla	Parcelă	Nr. topo	Observații / Referințe
1	livada	DA	803	2	111	-	în act se regaseste parcela 111/1
2	vie	DA	718	2	134	-	în act se regaseste parcela 111/1
3	arabil	DA	2.936	2	111,134	-	în act se regaseste parcela 111/1
4	arabil	NU	1.543	24	361/2	-	în act se regaseste parcela 111/1

Lungime Segmente

1) Valorile lungimilor segmentelor sunt obținute din proiecție în plan.

Punct început	X / Y	Punct sfârșit	X / Y	Lungime segment (** (m)
1	484.275,955 338.659,133	2	484.272,373 338.884,82	225.715
2	484.272,373 338.884,82	3	484.242,039 338.880,849	30.593
3	484.242,039 338.880,849	4	484.252,871 338.658,493	222.62

Punct început	X / Y	Punct sfârșit	X / Y	Lungime segment (** (m)
4	484.252,871 338.658,493	1	484.275,955 338.659,133	23.093

** Lungimile segmentelor sunt determinate în planul de proiecție Stereo 70 și sunt rotunjite la 1 milimetru.

*** Distanța dintre puncte este formată din segmente cumulate ce sunt mai mici decât valoarea 1 milimetru.

**DATE DESPRE IMOBILUL NR. 4414**

Oficiul de Cadastru și Publicitate Imobiliară ARGES
Biroul de Cadastru și Publicitate Imobiliară Costesti

A. Partea I. Descrierea imobilului

TEREN Intravilan

Adresa: Loc. Vlascuta, Str Fermei, Nr. 137, Jud. Arges

Nr. Crt	Nr cadastral Nr. topografic	Suprafața* (mp)	Observații / Referințe
A1	81988	2.242	Sector cadastral:55 Teren neimprijmit;

Construcții

Crt	Nr cadastral Nr. topografic	Adresa	Observații / Referințe
A1.1	81988-C1	Loc. Vlascuta, Str Fermei, Nr. 137, Jud. Arges	Nr. niveluri:1; S. construita la sol:73 mp; S. construita desfasurata:73 mp;
A1.2		Loc. Vlascuta, Str Fermei, Nr. 137, Jud. Arges	Nr. niveluri:1; S. construita la sol:18 mp; S. construita desfasurata:18 mp;
A1.3		Loc. Vlascuta, Str Fermei, Nr. 137, Jud. Arges	Nr. niveluri:1; S. construita la sol:72 mp; S. construita desfasurata:72 mp;

B. Partea II. Proprietari și acte

Inscrieri privitoare la dreptul de proprietate și alte drepturi reale		Referințe
5256 / 25/04/2019		
Contract De Vânzare-Cumpărare nr. 10757, din 20/09/1990 emis de NOTARIAT DE STAT JUDETEAN ARGES (act administrativ nr 217 din 19.09.1959, emis de SFATUL POPULAR STOLNICI;act administrativ nr 1872 din 08.04.2019, emis de PRIMARIA STOLNICI;act administrativ nr 1873 din 08.04.2019, emis de PRIMARIA STOLNICI;hotarare judecatoreasca nr 4112 din 15.04.1994, emis de JUDECATORIA PITESTI);		
B2	se respinge intabularea dreptului de proprietate asupra constructiilor C2-anexa in suprafata de 18 mp si C3-anexa in suprafata de 72 mp motivat de faptul ca nu au fost depuse acte de proprietate conform disp. art. 39 din ODG 700/2014	A1, A1.1
4293 / 05/02/2020		
Act Notarial nr. 151, din 30/01/2020 emis de Grecu Carmen;		
B4	Intabulare, drept de PROPRIETATE, bun propriu, dobandit prin Conventie, cota actuala 1/1, cota initiala 1/1 1) UȚĂ NICOLAE-CĂTĂLIN	A1, A1.1
/		
Act Administrativ nr. 75, din 08/01/2024 emis de PRIMĂRIA COMUNEI STOLNICI;		
B5	Intabulare, drept de PROPRIETATE, dobandit prin Construire, cota actuala 1/1, cota initiala 1/1 1) UȚĂ NICOLAE-CĂTĂLIN	A1.2, A1.3

C. Partea III. SARCINI .

Inscrieri privind dezmembramintele dreptului de proprietate, drepturi reale de garanție și sarcini	Referințe
NU SUNT	

Anexa Nr. 1 La Partea I

Teren

Nr cadastral	Suprafața (mp)*	Observații / Referințe
81988	2.242	

* Suprafața este determinată în planul de proiecție Stereo 70.



Date referitoare la teren

Crt	Categorie folosință	Intravilan	Suprafața (mp)	Tarla	Parcelă	Nr. topo	Observații / Referințe
1	curți constructii	DA	700	2	115	-	
2	arabil	DA	968	2	113,114	-	
3	livada	DA	574	2	113	-	

Date referitoare la construcții

Crt	Număr	Destinație construcție	Supraf. (mp)	Situație juridică	Observații / Referințe
A1.1	81988-C1	construcții de locuințe	73	Cu acte	Nr. niveluri:1; S. construita la sol:73 mp; S. construita desfasurata:73 mp;
A1.2		construcții anexa	18	Cu acte	Nr. niveluri:1; S. construita la sol:18 mp; S. construita desfasurata:18 mp;
A1.3		construcții anexa	72	Cu acte	Nr. niveluri:1; S. construita la sol:72 mp; S. construita desfasurata:72 mp;

Lungime Segmente

1) Valorile lungimilor segmentelor sunt obținute din proiecție în plan.

Punct început	X / Y	Punct sfârșit	X / Y	Lungime segment (** (m)
---------------	-------	---------------	-------	-------------------------

Punct început	X / Y	Punct sfârșit	X / Y	Lungime segment (** (m)
1	484.253,316 338.504,104	2	484.253,652 338.508,074	3.984
2	484.253,652 338.508,074	3	484.254,005 338.540,864	32.792
3	484.254,005 338.540,864	4	484.253,5 338.572,04	31.18
4	484.253,5 338.572,04	5	484.253,388 338.576,623	4.584
5	484.253,388 338.576,623	6	484.221,281 338.575,864	32.116
6	484.221,281 338.575,864	7	484.222,029 338.551,839	24.037
7	484.222,029 338.551,839	8	484.221,988 338.543,994	7.845
8	484.221,988 338.543,994	9	484.222,342 338.529,257	14.741
9	484.222,342 338.529,257	10	484.222,82 338.517,176	12.09
10	484.222,82 338.517,176	11	484.223,053 338.506,332	10.847
11	484.223,053 338.506,332	12	484.228,889 338.506,001	5.845
12	484.228,889 338.506,001	13	484.234,437 338.505,57	5.565
13	484.234,437 338.505,57	1	484.253,316 338.504,104	18.936

** Lungimile segmentelor sunt determinate în planul de proiecție Stereo 70 și sunt rotunjite la 1 milimetru.

*** Distanța dintre puncte este formată din segmente cumulate ce sunt mai mici decât valoarea 1 milimetru.

**DATE DESPRE IMOBILUL NR. 4415**

Oficiul de Cadastru și Publicitate Imobiliară ARGES
Biroul de Cadastru și Publicitate Imobiliară Costesti

A. Partea I. Descrierea imobilului

TEREN Intravilan

Adresa: Loc. Vlascuta, Jud. Arges

Nr. Crt	Nr cadastral Nr. topografic	Suprafața* (mp)	Observații / Referințe
A1	81991	1.848	Sector cadastral:55 Teren neimprejmit;

B. Partea II. Proprietari și acte

Inscrieri privitoare la dreptul de proprietate și alte drepturi reale		Referințe
28783 / 19/12/2019		
Act Notarial nr. 2407, din 18/12/2019 emis de Grecu Carmen;		
B2	Intabulare, drept de PROPRIETATE, bun comun, dobandit prin Conventie, cota actuala 1/1, cota initiala 1/1 1) UȚĂ NICOLAE-CĂTĂLIN 2) UȚĂ GEORGETA, soti	A1

C. Partea III. SARCINI

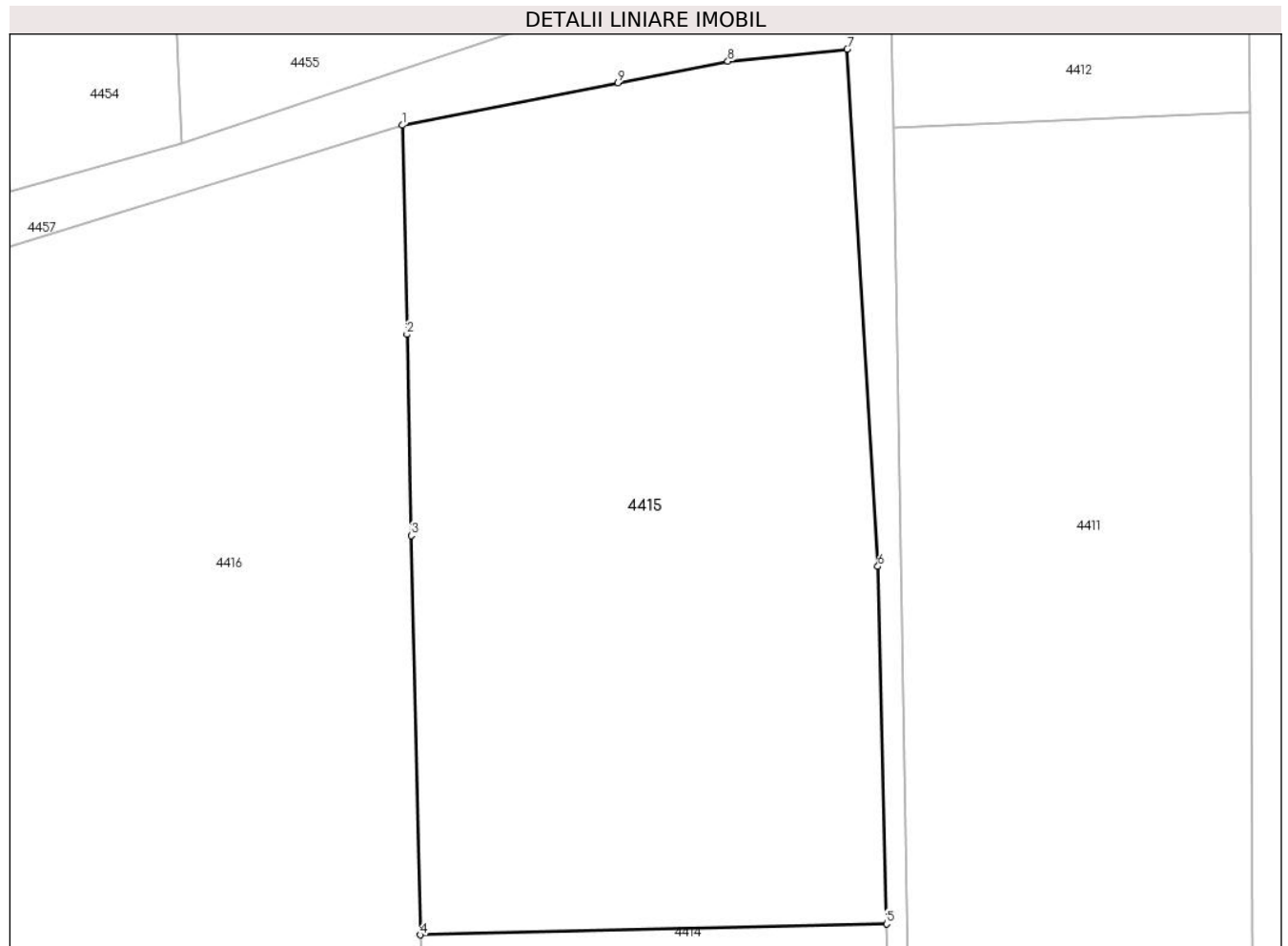
Inscrieri privind dezmembramintele dreptului de proprietate, drepturi reale de garanție și sarcini		Referințe
28783 / 19/12/2019		
Act Notarial nr. 2407, din 18/12/2019 emis de Grecu Carmen;		
C1	Intabulare, drept de IPOTECA LEGALA, Valoare:0 în vederea garantarii executarii obligatiei de intretinere si ingrijire in favoarea lui 1) UȚĂ MARIN	A1
C2	Intabulare, drept de IPOTECA LEGALA, Valoare:0 în vederea garantarii executarii obligatiei de intretinere si ingrijire in favoarea lui 1) UȚĂ FLORICA	A1

Anexa Nr. 1 La Partea I

Teren

Nr cadastral	Suprafața (mp)*	Observații / Referințe
81991	1.848	

* Suprafața este determinată în planul de proiecție Stereo 70.



Date referitoare la teren

Crt	Categorie folosință	Intravilan	Suprafața (mp)	Tarla	Parcelă	Nr. topo	Observații / Referințe
1	arabil	DA	872	2	113	-	
2	livada	DA	976	2	113	-	

Lungime Segmente

1) Valorile lungimilor segmentelor sunt obținute din proiecție în plan.

Punct început	X / Y	Punct sfârșit	X / Y	Lungime segment (** (m)
1	484.220,046 338.631,555	2	484.220,351 338.617,169	14.389
2	484.220,351 338.617,169	3	484.220,642 338.603,34	13.832
3	484.220,642 338.603,34	4	484.221,281 338.575,864	27.483
4	484.221,281 338.575,864	5	484.253,388 338.576,623	32.116

Punct început	X / Y	Punct sfârșit	X / Y	Lungime segment (** (m)
5	484.253,388 338.576,623	6	484.252,788 338.601,209	24.593
6	484.252,788 338.601,209	7	484.250,688 338.636,788	35.641
7	484.250,688 338.636,788	8	484.242,461 338.635,955	8.269
8	484.242,461 338.635,955	9	484.234,891 338.634,469	7.714
9	484.234,891 338.634,469	1	484.220,046 338.631,555	15.128

** Lungimile segmentelor sunt determinate în planul de proiecție Stereo 70 și sunt rotunjite la 1 milimetru.

*** Distanța dintre puncte este formată din segmente cumulate ce sunt mai mici decât valoarea 1 milimetru.

**DATE DESPRE IMOBILUL NR. 4416**

Oficiul de Cadastru și Publicitate Imobiliară ARGES
Biroul de Cadastru și Publicitate Imobiliară Costesti

A. Partea I. Descrierea imobilului

TEREN Intravilan

Nr. cadastral vechi:15

Adresa: Loc. Vlascuta, Nr. 138, Jud. Arges

Nr. Crt	Nr cadastral Nr. topografic	Suprafața* (mp)	Observații / Referințe
A1		6.649	Sector cadastral:55 Teren neimprejmuit;

Construcții

Crt	Nr cadastral Nr. topografic	Adresa	Observații / Referințe
A1.1		Loc. Vlascuta, Nr. 138, Jud. Arges	Nr. niveluri:1; S. construita la sol:56 mp; S. construita desfasurata:56 mp;
A1.2		Loc. Vlascuta, Nr. 138, Jud. Arges	Nr. niveluri:1; S. construita la sol:48 mp; S. construita desfasurata:48 mp;
A1.3		Loc. Vlascuta, Nr. 138, Jud. Arges	Nr. niveluri:1; S. construita la sol:67 mp; S. construita desfasurata:67 mp;

B. Partea II. Proprietari și acte

Inscrieri privitoare la dreptul de proprietate și alte drepturi reale		Referințe
/		
Act Notarial nr. 1896, din 05/10/1999 emis de BNP DANCIU ILIE;		
B1	Intabulare, drept de PROPRIETATE bun comun , dobandit prin Conventie, cota actuala 1/1, cota initiala 1/1 1) LUNCEANU TUDOR, lipsă CNP 2) LUNCEANU CECILIA, soti	A1, A1.1, A1.2, A1.3

C. Partea III. SARCINI .

Inscrieri privind dezmembramintele dreptului de proprietate, drepturi reale de garanție și sarcini	Referințe
NU SUNT	

Anexa Nr. 1 La Partea I

Teren

Nr cadastral	Suprafața (mp)*	Observații / Referințe
	6.649	

* Suprafața este determinată în planul de proiecție Stereo 70.



Date referitoare la teren

Crt	Categorie folosință	Intravilan	Suprafața (mp)	Tarla	Parcelă	Nr. topo	Observații / Referințe
1	curți construcții	DA	1.093	2	106,107	-	
2	arabil	DA	1.042	2	104,108,109	-	
3	livada	DA	4.514	2	105,109	-	

Date referitoare la construcții

Crt	Număr	Destinație construcție	Supraf. (mp)	Situație juridică	Observații / Referințe
A1.1		construcții de locuințe	56	Cu acte	Nr. niveluri:1; S. construita la sol:56 mp; S. construita desfasurata:56 mp;
A1.2		construcții anexa	48	Cu acte	Nr. niveluri:1; S. construita la sol:48 mp; S. construita desfasurata:48 mp;
A1.3		construcții anexa	67	Cu acte	Nr. niveluri:1; S. construita la sol:67 mp; S. construita desfasurata:67 mp;

Lungime Segmente

1) Valorile lungimilor segmentelor sunt obținute din proiecție în plan.

Punct început	X / Y	Punct sfârșit	X / Y	Lungime segment (** (m)	Punct început	X / Y	Punct sfârșit	X / Y	Lungime segment (** (m)

Punct început	X / Y	Punct sfârșit	X / Y	Lungime segment (** (m)
1	484.223,053 338.506,332	2	484.222,82 338.517,176	10.847
3	484.222,342 338.529,257	4	484.221,988 338.543,994	14.741
5	484.222,029 338.551,839	6	484.221,281 338.575,864	24.037
7	484.220,642 338.603,34	8	484.220,351 338.617,169	13.832
9	484.220,046 338.631,555	10	484.192,73 338.623,123	28.588
11	484.171,758 338.618,671	12	484.163,136 338.617,855	8.661
13	484.163,921 338.609,341	14	484.164,054 338.565,706	43.635
15	484.163,477 338.554,363	16	484.163,093 338.535,321	19.046
17	484.163,135 338.526,936	18	484.163,371 338.510,591	16.347
19	484.173,984 338.510,529	20	484.192,155 338.509,079	18.229
21	484.201,452 338.508,352	1	484.223,053 338.506,332	21.695

Punct început	X / Y	Punct sfârșit	X / Y	Lungime segment (** (m)
2	484.222,82 338.517,176	3	484.222,342 338.529,257	12.09
4	484.221,988 338.543,994	5	484.222,029 338.551,839	7.845
6	484.221,281 338.575,864	7	484.220,642 338.603,34	27.483
8	484.220,351 338.617,169	9	484.220,046 338.631,555	14.389
10	484.192,73 338.623,123	11	484.171,758 338.618,671	21.439
12	484.163,136 338.617,855	13	484.163,921 338.609,341	8.55
14	484.164,054 338.565,706	15	484.163,477 338.554,363	11.358
16	484.163,093 338.535,321	17	484.163,135 338.526,936	8.385
18	484.163,371 338.510,591	19	484.173,984 338.510,529	10.613
20	484.192,155 338.509,079	21	484.201,452 338.508,352	9.325

** Lungimile segmentelor sunt determinate în planul de proiecție Stereo 70 și sunt rotunjite la 1 milimetru.

*** Distanța dintre puncte este formată din segmente cumulate ce sunt mai mici decât valoarea 1 milimetru.

**DATE DESPRE IMOBILUL NR. 4417**

Oficiul de Cadastru și Publicitate Imobiliară ARGES
Biroul de Cadastru și Publicitate Imobiliară Costesti

A. Partea I. Descrierea imobilului

TEREN Intravilan

Adresa: Loc. Vlascuta, Nr. 139, Jud. Arges

Nr. Crt	Nr cadastral Nr. topografic	Suprafața* (mp)	Observații / Referințe
A1		3.351	Sector cadastral:55 Teren neimprijmit;

Construcții

Crt	Nr cadastral Nr. topografic	Adresa	Observații / Referințe
A1.1		Loc. Vlascuta, Nr. 139, Jud. Arges	Nr. niveluri:2; S. construita la sol:152 mp; S. construita desfasurata:282 mp;
A1.2		Loc. Vlascuta, Nr. 139, Jud. Arges	Nr. niveluri:1; S. construita la sol:78 mp; S. construita desfasurata:78 mp;
A1.3		Loc. Vlascuta, Nr. 139, Jud. Arges	Nr. niveluri:1; S. construita la sol:26 mp; S. construita desfasurata:26 mp;
A1.4		Loc. Vlascuta, Nr. 139, Jud. Arges	Nr. niveluri:1; S. construita la sol:210 mp; S. construita desfasurata:210 mp;

B. Partea II. Proprietari și acte

Inscrieri privitoare la dreptul de proprietate și alte drepturi reale	Referințe	
/		
Act Notarial nr. 2382, din 06/10/2000 emis de BNP DANCIU ILIE;		
B1	Intabulare, drept de PROPRIETATE bun comun , dobandit prin Conventie, cota actuala 1/1, cota initiala 1/1 1) CECIU FLORIN, , casatorit cu	A1, A1.2, A1.3, A1.4
Act Administrativ nr. 75, din 08/01/2024 emis de PRIMĂRIA COMUNEI STOLNICI;		
B2	Intabulare, drept de PROPRIETATE, dobandit prin Construire, cota actuala 1/1, cota initiala 1/1 1) CECIU FLORIN 2) CECIU IONELA MARIANA	A1.1

C. Partea III. SARCINI

Inscrieri privind dezmembramintele dreptului de proprietate, drepturi reale de garanție și sarcini	Referințe	
/		
Act Notarial nr. 2382, din 06/10/2000 emis de BNP DANCIU ILIE;		
C1	Intabulare, drept de IPOTECA LEGALA, Valoare:0 în vederea garantarii executarii obligatiei de intretinere si ingrijire in favoarea lui 1) CECIU IANCU, lipsă CNP 2) CECIU FLOAREA, lipsă CNP	A1, A1.2, A1.3, A1.4

Anexa Nr. 1 La Partea I

Teren

Nr cadastral	Suprafața (mp)*	Observații / Referințe
	3.351	

* Suprafața este determinată în planul de proiecție Stereo 70.



Date referitoare la teren

Crt	Categorie folosință	Intravilan	Suprafața (mp)	Tarla	Parcelă	Nr. topo	Observații / Referințe
1	curți construcții	DA	1.577	2	100,101,102	-	
2	vie	DA	731	2	96.103	-	
3	arabil	DA	1.043	2	97,99,103	-	

Date referitoare la construcții

Crt	Număr	Destinație construcție	Supraf. (mp)	Situație juridică	Observații / Referințe
A1.1		construcții de locuințe	152	Cu acte	Nr. niveluri:2; S. construita la sol:152 mp; S. construita desfasurata:282 mp;
A1.2		construcții de locuințe	78	Cu acte	Nr. niveluri:1; S. construita la sol:78 mp; S. construita desfasurata:78 mp;
A1.3		construcții anexa	26	Cu acte	Nr. niveluri:1; S. construita la sol:26 mp; S. construita desfasurata:26 mp;
A1.4		construcții anexa	210	Cu acte	Nr. niveluri:1; S. construita la sol:210 mp; S. construita desfasurata:210 mp;

Lungime Segmente

1) Valorile lungimilor segmentelor sunt obținute din proiecție în plan.

Punct început	X / Y	Punct sfârșit	X / Y	Lungime segment (** (m)
1	484.122,076 338.561,849	2	484.124,417 338.548,663	13.392
2	484.124,417 338.548,663	3	484.124,832 338.545,606	3.085
3	484.124,832 338.545,606	4	484.127,281 338.526,679	19.085
4	484.127,281 338.526,679	5	484.130,731 338.505,081	21.872
5	484.130,731 338.505,081	6	484.145,409 338.508,286	15.024
6	484.145,409 338.508,286	7	484.163,371 338.510,591	18.109
7	484.163,371 338.510,591	8	484.163,135 338.526,936	16.347
8	484.163,135 338.526,936	9	484.163,093 338.535,321	8.385
9	484.163,093 338.535,321	10	484.163,477 338.554,363	19.046
10	484.163,477 338.554,363	11	484.164,054 338.565,706	11.358
11	484.164,054 338.565,706	12	484.163,921 338.609,341	43.635
12	484.163,921 338.609,341	13	484.163,136 338.617,855	8.55
13	484.163,136 338.617,855	14	484.149,07 338.616,524	14.129
14	484.149,07 338.616,524	15	484.137,728 338.614,207	11.576
15	484.137,728 338.614,207	16	484.141,498 338.565,671	48.682
16	484.141,498 338.565,671	1	484.122,076 338.561,849	19.794

** Lungimile segmentelor sunt determinate în planul de proiecție Stereo 70 și sunt rotunjite la 1 milimetru.

*** Distanța dintre puncte este formată din segmente cumulate ce sunt mai mici decât valoarea 1 milimetru.

**DATE DESPRE IMOBILUL NR. 4418**

Oficiul de Cadastru și Publicitate Imobiliară ARGES
Biroul de Cadastru și Publicitate Imobiliară Costesti

A. Partea I. Descrierea imobilului

TEREN Intravilan

Adresa: Loc. Vlascuta, Jud. Arges

Nr. Crt	Nr cadastral Nr. topografic	Suprafața* (mp)	Observații / Referințe
A1	80725	1.036	Sector cadastral:55 Teren neimprejmuit;

B. Partea II. Proprietari și acte

Inscrieri privitoare la dreptul de proprietate și alte drepturi reale		Referințe
5502 / 29/07/2013		
Act Notarial nr. 2807, din 24/07/2013 emis de N.P. DANCIU ILIE (incheiere de rectificare nr. 47/31.07.2013 emisa de N.P. DANCIU ILIE);		
B2	Intabulare, drept de PROPRIETATE bun comun,, dobandit prin Conventie, cota actuala 1/1, cota initiala 1/1 1) CECIU FLORIN, , casatorit cu 2) CECIU IONELA MARIANA	A1

C. Partea III. SARCINI .

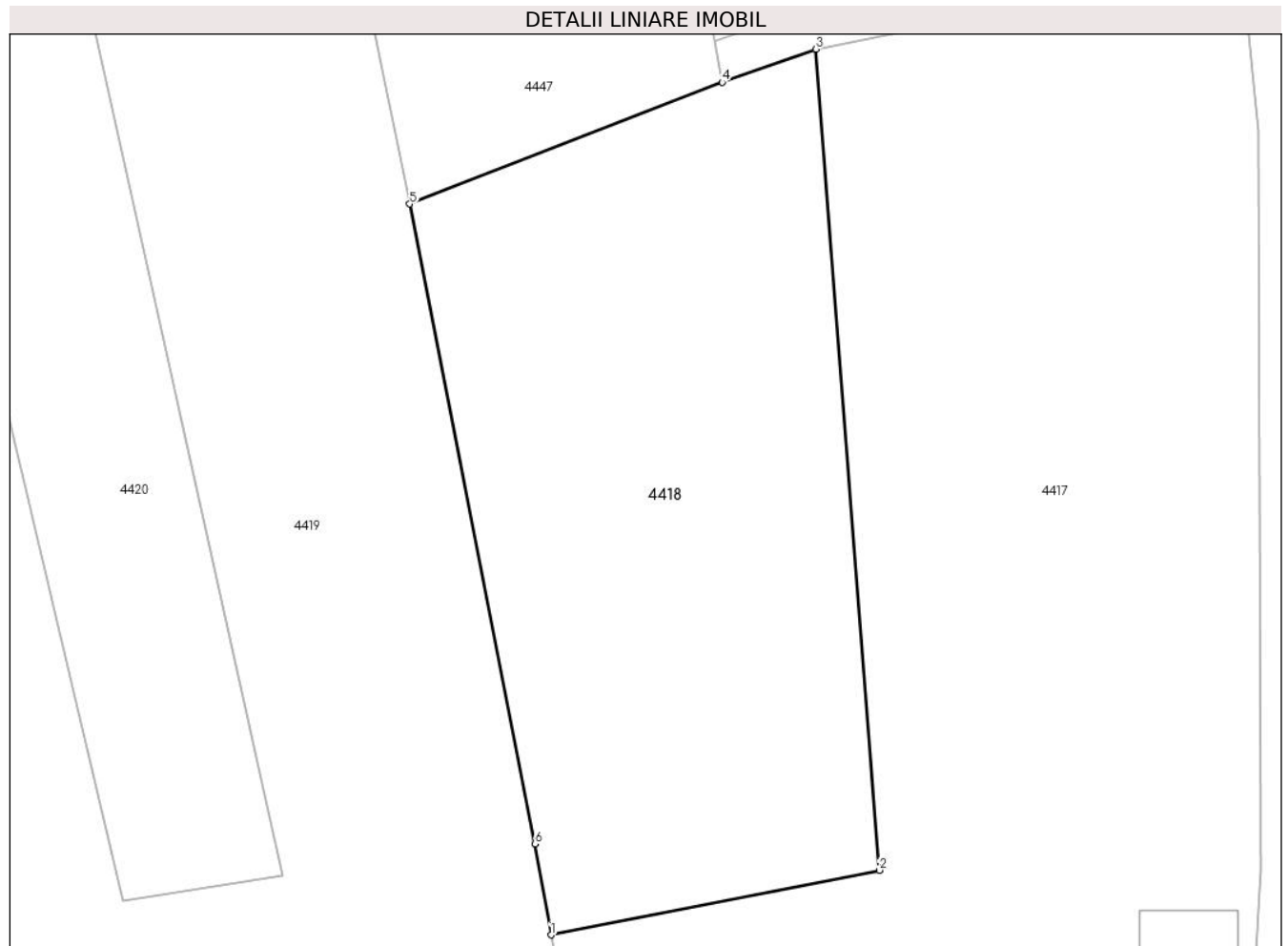
Inscrieri privind dezmembramintele dreptului de proprietate, drepturi reale de garanție și sarcini	Referințe
NU SUNT	

Anexa Nr. 1 La Partea I

Teren

Nr cadastral	Suprafața (mp)*	Observații / Referințe
80725	1.036	

* Suprafața este determinată în planul de proiecție Stereo 70.



Date referitoare la teren

Crt	Categorie folosință	Intra vilan	Suprafața (mp)	Tarla	Parcelă	Nr. topo	Observații / Referințe
1	arabil	DA	1.036	2	98	-	

Lungime Segmente

1) Valorile lungimilor segmentelor sunt obținute din proiecție în plan.

Punct început	X / Y	Punct sfârșit	X / Y	Lungime segment (** (m)
1	484.122,076 338.561,849	2	484.141,498 338.565,671	19.794
2	484.141,498 338.565,671	3	484.137,728 338.614,207	48.682
3	484.137,728 338.614,207	4	484.132,191 338.612,254	5.871
4	484.132,191 338.612,254	5	484.113,709 338.605,061	19.832
5	484.113,709 338.605,061	6	484.121,121 338.567,229	38.551

Punct început	X / Y	Punct sfârșit	X / Y	Lungime segment (** (m)
6	484.121,121 338.567,229	1	484.122,076 338.561,849	5.464

** Lungimile segmentelor sunt determinate în planul de proiecție Stereo 70 și sunt rotunjite la 1 milimetru.

*** Distanța dintre puncte este formată din segmente cumulate ce sunt mai mici decât valoarea 1 milimetru.

**DATE DESPRE IMOBILUL NR. 4419**

Oficiul de Cadastru și Publicitate Imobiliară ARGES
Biroul de Cadastru și Publicitate Imobiliară Costesti

A. Partea I. Descrierea imobilului

TEREN Necunoscut

Adresa: Loc. Vlascuta, Nr. 140, Jud. Arges

Nr. Crt	Nr cadastral Nr. topografic	Suprafața* (mp)	Observații / Referințe
A1		9.314	Sector cadastral:55 Teren neimprijmit;

Construcții

Crt	Nr cadastral Nr. topografic	Adresa	Observații / Referințe
A1.1		Loc. Vlascuta, Nr. 140, Jud. Arges	Nr. niveluri:1; S. construita la sol:183 mp; S. construita desfasurata:183 mp;
A1.2		Loc. Vlascuta, Nr. 140, Jud. Arges	Nr. niveluri:1; S. construita la sol:32 mp; S. construita desfasurata:32 mp;
A1.3		Loc. Vlascuta, Nr. 140, Jud. Arges	Nr. niveluri:1; S. construita la sol:16 mp; S. construita desfasurata:16 mp;

B. Partea II. Proprietari și acte

Inscrieri privitoare la dreptul de proprietate și alte drepturi reale		Referințe
/		
Act Notarial nr. 207, din 15/06/2006 emis de BNP GRECU CARMEN;		
B1	Intabulare, drept de PROPRIETATE bun propriu , dobandit prin Succesiune, cota actuala 1/1, cota initiala 1/1 1) GĂLĂȚEANU ION	A1
B2	Intabulare, drept de PROPRIETATE bun propriu , dobandit prin Succesiune, cota actuala 1/2, cota initiala 1/2 1) GĂLĂȚEANU ION	A1.1, A1.2
Act Administrativ nr. 75, din 08/01/2024 emis de PRIMĂRIA COMUNEI STOLNICI;		
B3	Intabulare, drept de PROPRIETATE, dobandit prin Construire, cota actuala 1/2, cota initiala 1/2 1) GĂLĂȚEANU MARIA, lipsă CNP	A1.1, A1.2
B4	Intabulare, drept de PROPRIETATE, dobandit prin Construire, cota actuala 1/1, cota initiala 1/1 1) GĂLĂȚEANU ION	A1.3

C. Partea III. SARCINI .

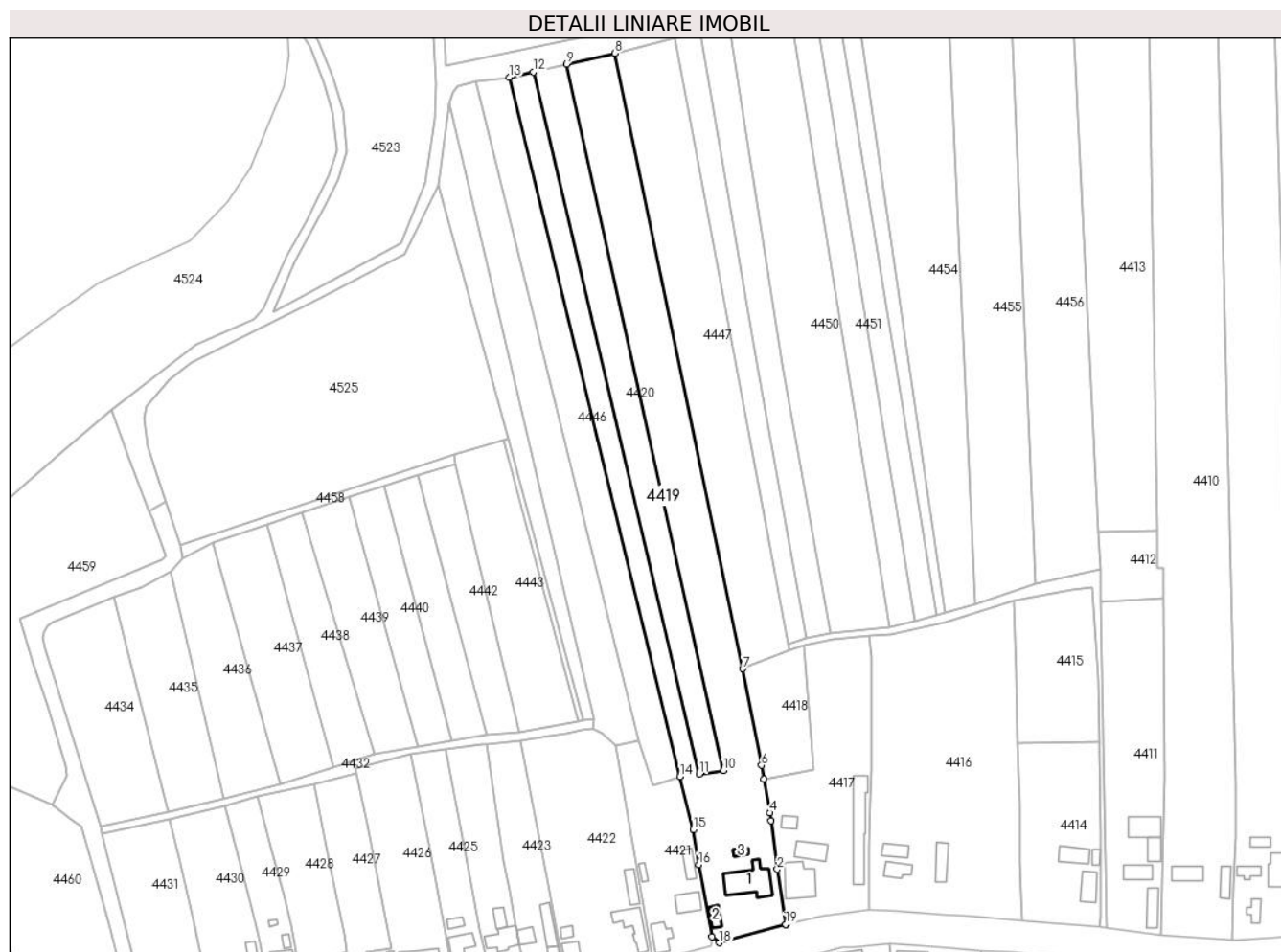
Inscrieri privind dezmembramintele dreptului de proprietate, drepturi reale de garanție și sarcini	Referințe
NU SUNT	

Anexa Nr. 1 La Partea I

Teren

Nr cadastral	Suprafața (mp)*	Observații / Referințe
	9.314	

* Suprafața este determinată în planul de proiecție Stereo 70.



Date referitoare la teren

Crt	Categorie folosință	Intravilan	Suprafața (mp)	Tarla	Parcelă	Nr. topo	Observații / Referințe
1	curți constructii	DA	1.168	2	75,76	-	
2	arabil	DA	2.541	2	76	-	
3	livada	DA	366	2	77	-	
4	arabil	DA	4.382	2	75,111	-	
5	arabil	NU	306	24	361/2	-	
6	arabil	NU	551	24	361/2	-	

Date referitoare la construcții

Crt	Număr	Destinație construcție	Supraf. (mp)	Situație juridică	Observații / Referințe
A1.1		construcții de locuințe	Din acte: 91 Masurata: 183	Cu acte	Nr. niveluri:1; S. construita la sol:183 mp; S. construita desfasurata:183 mp;
A1.2		construcții anexa	Din acte: 40 Masurata: 32	Cu acte	Nr. niveluri:1; S. construita la sol:32 mp; S. construita desfasurata:32 mp;
A1.3		construcții anexa	16	Cu acte	Nr. niveluri:1; S. construita la sol:16 mp; S. construita desfasurata:16 mp;

Lungime Segmente

1) Valorile lungimilor segmentelor sunt obținute din proiecție în plan.

Punct început	X / Y	Punct sfârșit	X / Y	Lungime segment (** (m)
1	484.130,731 338.505,081	2	484.127,281 338.526,679	21.872
2	484.127,281 338.526,679	3	484.124,832 338.545,606	19.085
3	484.124,832 338.545,606	4	484.124,417 338.548,663	3.085
4	484.124,417 338.548,663	5	484.122,076 338.561,849	13.392
5	484.122,076 338.561,849	6	484.121,121 338.567,229	5.464
6	484.121,121 338.567,229	7	484.113,709 338.605,061	38.551
7	484.113,709 338.605,061	8	484.063,748 338.845,71	245.78
8	484.063,748 338.845,71	9	484.044,856 338.841,382	19.381
9	484.044,856 338.841,382	10	484.106,148 338.565,332	282.773
10	484.106,148 338.565,332	11	484.096,72 338.563,849	9.544
11	484.096,72 338.563,849	12	484.031,748 338.838,374	282.109
12	484.031,748 338.838,374	13	484.022,427 338.836,302	9.549
13	484.022,427 338.836,302	14	484.089,201 338.562,846	281.491
14	484.089,201 338.562,846	15	484.094,354 338.542,202	21.277
15	484.094,354 338.542,202	16	484.096,512 338.528,429	13.941
16	484.096,512 338.528,429	17	484.101,771 338.500,317	28.6
17	484.101,771 338.500,317	18	484.104,659 338.497,896	3.769
18	484.104,659 338.497,896	19	484.130,545 338.505,04	26.854
19	484.130,545 338.505,04	1	484.130,731 338.505,081	0.19

** Lungimile segmentelor sunt determinate în planul de proiecție Stereo 70 și sunt rotunjite la 1 milimetru.

*** Distanța dintre puncte este formată din segmente cumulate ce sunt mai mici decât valoarea 1 milimetru.

**DATE DESPRE IMOBILUL NR. 4420**

Oficiul de Cadastru și Publicitate Imobiliară ARGES
Biroul de Cadastru și Publicitate Imobiliară Costesti

A. Partea I. Descrierea imobilului

TEREN Necunoscut

Adresa: Loc. Vlascuta, Jud. Arges

Nr. Crt	Nr cadastral Nr. topografic	Suprafața* (mp)	Observații / Referințe
A1		3.244	Sector cadastral:55 Teren neimprejmuit;

B. Partea II. Proprietari și acte

Inscrieri privitoare la dreptul de proprietate și alte drepturi reale	Referințe
/	
Act Notarial nr. 293, din 21/07/2015 emis de BIN GRECU CARMEN;	
B1	A1
Intabulare, drept de PROPRIETATE bun propriu , dobandit prin Succesiune, cota actuala 1/1, cota initiala 1/1 1) BURCEA I MARIANA	

C. Partea III. SARCINI .

Inscrieri privind dezmembramintele dreptului de proprietate, drepturi reale de garanție și sarcini	Referințe
NU SUNT	

Anexa Nr. 1 La Partea I

Teren

Nr cadastral	Suprafața (mp)*	Observații / Referințe
	3.244	

* Suprafața este determinată în planul de proiecție Stereo 70.



Date referitoare la teren

Crt	Categorie folosință	Intravilan	Suprafața (mp)	Tarla	Parcelă	Nr. topo	Observații / Referințe
1	arabil	DA	2.835	2	77,78,79,80,116	-	
2	arabil	NU	409	24	361/2	-	

Lungime Segmente

1) Valorile lungimilor segmentelor sunt obținute din proiecție în plan.

Punct început	X / Y	Punct sfârșit	X / Y	Lungime segment (** (m)
1	484.031,748 338.838,374	2	484.096,72 338.563,849	282.109
2	484.096,72 338.563,849	3	484.106,148 338.565,332	9.544
3	484.106,148 338.565,332	4	484.044,856 338.841,382	282.773
4	484.044,856 338.841,382	1	484.031,748 338.838,374	13.449

**** Lungimile segmentelor sunt determinate în planul de proiecție Stereo 70 și sunt rotunjite la 1 milimetru.**

***** Distanța dintre puncte este formată din segmente cumulate ce sunt mai mici decât valoarea 1 milimetru.**

**DATE DESPRE IMOBILUL NR. 4421**

Oficiul de Cadastru și Publicitate Imobiliară ARGES
Biroul de Cadastru și Publicitate Imobiliară Costesti

A. Partea I. Descrierea imobilului

TEREN Intravilan

Nr. CF vechi:466/N
Nr. cadastral vechi:581

Adresa: Loc. Vlascuta, Nr. 141, Jud. Arges

Nr. Crt	Nr cadastral Nr. topografic	Suprafața* (mp)	Observații / Referințe
A1		Din acte: 1.869 Masurata: 1.789	Sector cadastral:55 Teren neimprejmuit;

Construcții

Crt	Nr cadastral Nr. topografic	Adresa	Observații / Referințe
A1.1		Loc. Vlascuta, Nr. 141, Jud. Arges	Nr. niveluri:1; S. construita la sol:73 mp; S. construita desfasurata:73 mp;
A1.2		Loc. Vlascuta, Nr. 141, Jud. Arges	Nr. niveluri:2; S. construita la sol:66 mp; S. construita desfasurata:132 mp;
A1.3		Loc. Vlascuta, Nr. 141, Jud. Arges	Nr. niveluri:1; S. construita la sol:18 mp; S. construita desfasurata:18 mp;
A1.4		Loc. Vlascuta, Nr. 141, Jud. Arges	Nr. niveluri:1; S. construita la sol:46 mp; S. construita desfasurata:46 mp;

B. Partea II. Proprietari și acte

Inscrieri privitoare la dreptul de proprietate și alte drepturi reale		Referințe
/		
Act Notarial nr. 2262, din 24/09/2007 emis de BNP CARMEN GRECU;		
B1	Intabulare, drept de PROPRIETATE bun propriu , dobandit prin Conventie, cota actuala 1/1, cota initiala 1/1 1) SIMA A ADRIAN ROBERT, necasatorit	A1, A1.1, A1.2, A1.4
Act Administrativ nr. 75, din 08/01/2024 emis de PRIMĂRIA COMUNEI STOLNICI;		
B2	Intabulare, drept de PROPRIETATE, dobandit prin Construire, cota actuala 1/1, cota initiala 1/1 1) SIMA A ADRIAN ROBERT, necasatorit	A1.3

C. Partea III. SARCINI

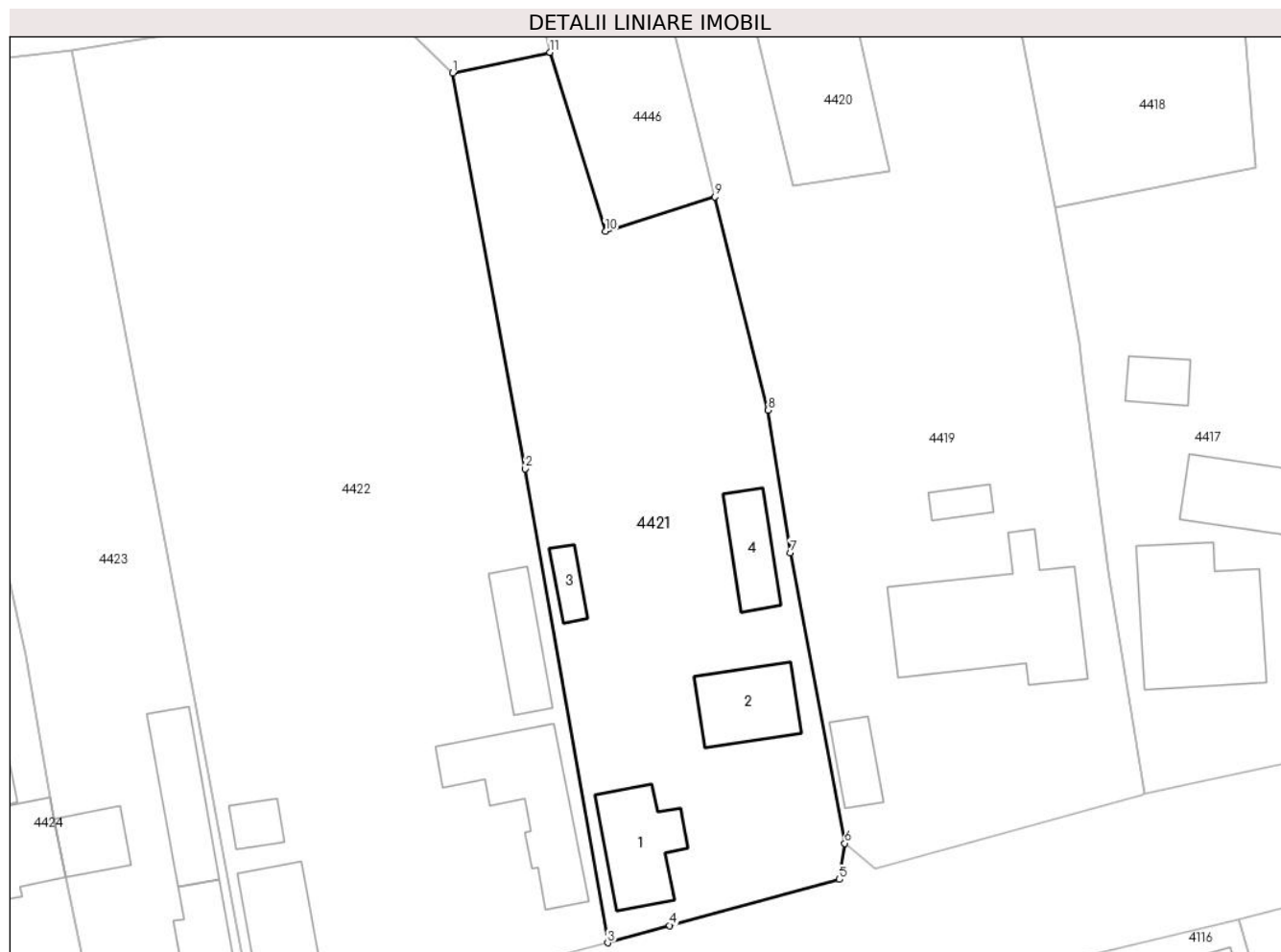
Inscrieri privind dezmembramintele dreptului de proprietate, drepturi reale de garanție și sarcini		Referințe
/		
Act Notarial nr. 2262, din 24/09/2007 emis de BNP CARMEN GRECU;		
C1	Intabulare, drept de UZUFRACT VIAGER, dobandit prin Conventie, cota actuala 1/1, cota initiala 1/1 1) SIMA A EMILIA	A1, A1.1, A1.2, A1.4

Anexa Nr. 1 La Partea I

Teren

Nr cadastral	Suprafața (mp)*	Observații / Referințe
	Din acte: 1.869 Masurata: 1.789	

* Suprafața este determinată în planul de proiecție Stereo 70.



Date referitoare la teren

Crt	Categorie folosință	Intra vilan	Suprafața (mp)	Tarla	Parcelă	Nr. topo	Observații / Referințe
1	curți constructii	DA	1.108	2	74	-	
2	arabil	DA	681	2	72,73,74	-	

Date referitoare la construcții

Crt	Număr	Destinație construcție	Supraf. (mp)	Situație juridică	Observații / Referințe
A1.1		construcții de locuințe	Din acte: 83 Masurata: 73	Cu acte	Nr. niveluri:1; S. construita la sol:73 mp; S. construita desfasurata:73 mp;
A1.2		construcții de locuințe	Din acte: 65 Masurata: 66	Cu acte	Nr. niveluri:2; S. construita la sol:66 mp; S. construita desfasurata:132 mp;
A1.3		construcții anexa	18	Cu acte	Nr. niveluri:1; S. construita la sol:18 mp; S. construita desfasurata:18 mp;
A1.4		construcții anexa	Din acte: 34 Masurata: 46	Cu acte	Nr. niveluri:1; S. construita la sol:46 mp; S. construita desfasurata:46 mp;

Lungime Segmente

1) Valorile lungimilor segmentelor sunt obținute din proiecție în plan.

Punct început	X / Y	Punct sfârșit	X / Y	Lungime segment (** (m)
1	484.063,843 338.574,805	2	484.070,878 338.536,542	38.904
2	484.070,878 338.536,542	3	484.078,842 338.490,7	46.529
3	484.078,842 338.490,7	4	484.084,845 338.492,374	6.232
4	484.084,845 338.492,374	5	484.101,257 338.496,829	17.006
5	484.101,257 338.496,829	6	484.101,771 338.500,317	3.526
6	484.101,771 338.500,317	7	484.096,512 338.528,429	28.6
7	484.096,512 338.528,429	8	484.094,354 338.542,202	13.941
8	484.094,354 338.542,202	9	484.089,201 338.562,846	21.277
9	484.089,201 338.562,846	10	484.078,623 338.559,498	11.095
10	484.078,623 338.559,498	11	484.073,261 338.576,803	18.117
11	484.073,261 338.576,803	1	484.063,843 338.574,805	9.628

** Lungimile segmentelor sunt determinate în planul de proiecție Stereo 70 și sunt rotunjite la 1 milimetru.

*** Distanța dintre puncte este formată din segmente cumulate ce sunt mai mici decât valoarea 1 milimetru.

**DATE DESPRE IMOBILUL NR. 4422**

Oficiul de Cadastru și Publicitate Imobiliară ARGES
Biroul de Cadastru și Publicitate Imobiliară Costesti

A. Partea I. Descrierea imobilului

TEREN Intravilan

Adresa: Loc. Vlascuta, Nr. 142, Jud. Arges

Nr. Crt	Nr cadastral Nr. topografic	Suprafața* (mp)	Observații / Referințe
A1		Din acte: 5.835 Masurata: 3.353	Sector cadastral:55 Teren neimprejmuț; diferenta de suprafata se regasese la ID 4443

Construcții

Crt	Nr cadastral Nr. topografic	Adresa	Observații / Referințe
A1.1		Loc. Vlascuta, Nr. 142, Jud. Arges	Nr. niveluri:1; S. construita la sol:114 mp; S. construita desfasurata:114 mp;
A1.2		Loc. Vlascuta, Nr. 142, Jud. Arges	Nr. niveluri:1; S. construita la sol:53 mp; S. construita desfasurata:53 mp;
A1.3		Loc. Vlascuta, Nr. 142, Jud. Arges	Nr. niveluri:1; S. construita la sol:77 mp; S. construita desfasurata:77 mp;
A1.4		Loc. Vlascuta, Nr. 142, Jud. Arges	Nr. niveluri:1; S. construita la sol:21 mp; S. construita desfasurata:21 mp;

B. Partea II. Proprietari și acte

Inscrieri privitoare la dreptul de proprietate și alte drepturi reale		Referințe
/		
Act Notarial nr. 317, din 14/11/2002 emis de BNP DANCIU ILIE;		
B1	Intabulare, drept de PROPRIETATE bun propriu , dobandit prin Succesiune, cota actuala 1/2, cota initiala 1/2 1) DUMITRANA RADA	A1, A1.1, A1.2
B2	Intabulare, drept de PROPRIETATE bun propriu , dobandit prin Succesiune, cota actuala 1/2, cota initiala 1/2 1) DUMITRANA AURORA, lipsă CNP	A1, A1.1, A1.2
Act Administrativ nr. 75, din 08/01/2024 emis de PRIMĂRIA COMUNEI STOLNICI;		
B3	Intabulare, drept de PROPRIETATE, dobandit prin Construire, cota actuala 1/1, cota initiala 1/1 1) DUMITRANA MARIA 2) DUMITRANA AURORA, lipsă CNP	A1.3, A1.4

C. Partea III. SARCINI .

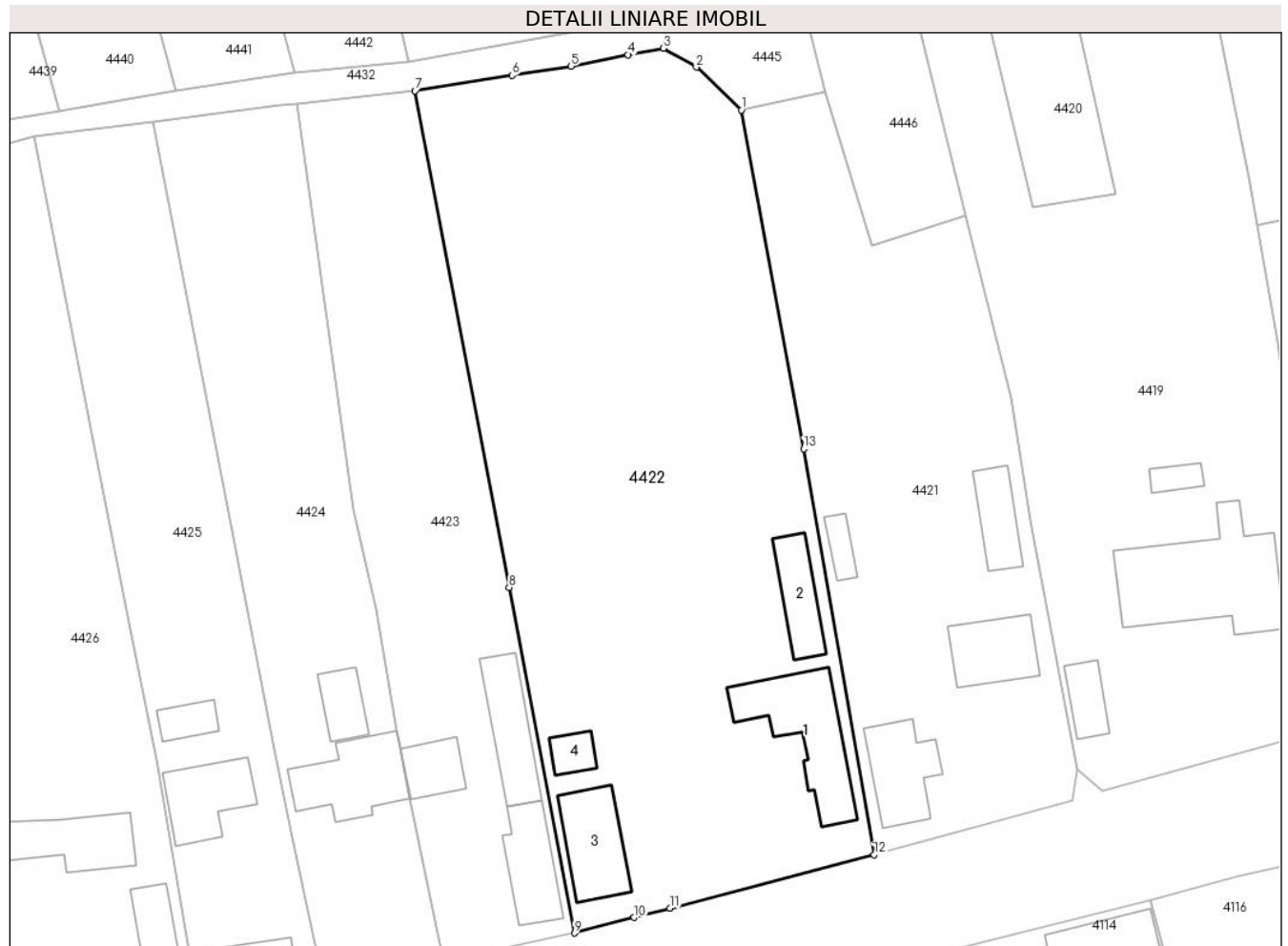
Inscrieri privind dezmembramintele dreptului de proprietate, drepturi reale de garanție și sarcini	Referințe
NU SUNT	

Anexa Nr. 1 La Partea I

Teren

Nr cadastral	Suprafața (mp)*	Observații / Referințe
	Din acte: 5.835 Masurata: 3.353	diferenta de suprafata se regaseste la ID 4443

* Suprafața este determinată în planul de proiecție Stereo 70.



Date referitoare la teren

Crt	Categorie folosință	Intra vilan	Suprafața (mp)	Tarla	Parcelă	Nr. topo	Observații / Referințe
1	curți constructii	DA	1.108	2	58,59	-	
2	livada	DA	327	2	54	-	
3	arabil	DA	1.533	2	60,61,62	-	
4	pasune	DA	385	2	54,62	-	

Date referitoare la construcții

Crt	Număr	Destinație construcție	Supraf. (mp)	Situație juridică	Observații / Referințe
A1.1		construcții de locuințe	114	Cu acte	Nr. niveluri:1; S. construita la sol:114 mp; S. construita desfasurata:114 mp;
A1.2		construcții anexa	53	Cu acte	Nr. niveluri:1; S. construita la sol:53 mp; S. construita desfasurata:53 mp;
A1.3		construcții de locuințe	77	Cu acte	Nr. niveluri:1; S. construita la sol:77 mp; S. construita desfasurata:77 mp;
A1.4		construcții anexa	21	Cu acte	Nr. niveluri:1; S. construita la sol:21 mp; S. construita desfasurata:21 mp;

Lungime Segmente

1) Valorile lungimilor segmentelor sunt obținute din proiecție în plan.

Punct început	X / Y	Punct sfârșit	X / Y	Lungime segment (** (m)
1	484.063,843 338.574,805	2	484.058,748 338.579,639	7.023
2	484.058,748 338.579,639	3	484.055,05 338.581,787	4.277
3	484.055,05 338.581,787	4	484.051,055 338.581,052	4.062
4	484.051,055 338.581,052	5	484.044,59 338.579,769	6.591
5	484.044,59 338.579,769	6	484.037,956 338.578,722	6.716
6	484.037,956 338.578,722	7	484.026,961 338.576,987	11.131
7	484.026,961 338.576,987	8	484.037,594 338.520,875	57.111
8	484.037,594 338.520,875	9	484.044,979 338.481,856	39.712
9	484.044,979 338.481,856	10	484.051,744 338.483,618	6.991
10	484.051,744 338.483,618	11	484.055,779 338.484,672	4.17
11	484.055,779 338.484,672	12	484.078,842 338.490,7	23.838
12	484.078,842 338.490,7	13	484.070,878 338.536,542	46.529
13	484.070,878 338.536,542	1	484.063,843 338.574,805	38.904

** Lungimile segmentelor sunt determinate în planul de proiecție Stereo 70 și sunt rotunjite la 1 milimetru.

*** Distanța dintre puncte este formată din segmente cumulate ce sunt mai mici decât valoarea 1 milimetru.



DATE DESPRE IMOBILUL NR. 4423

Oficiul de Cadastru și Publicitate Imobiliară ARGES
Biroul de Cadastru și Publicitate Imobiliară Costesti

A. Partea I. Descrierea imobilului

TEREN Intravilan

Adresa: Loc. Vlascuta, Nr. 143, Jud. Arges

Nr. Crt	Nr cadastral Nr. topografic	Suprafața* (mp)	Observații / Referințe
A1		1.455	Sector cadastral:55 Teren neimprijmit;

Construcții

Crt	Nr cadastral Nr. topografic	Adresa	Observații / Referințe
A1.1		Loc. Vlascuta, Nr. 143, Jud. Arges	Nr. niveluri:2; S. construita la sol:65 mp; S. construita desfasurata:130 mp;
A1.2		Loc. Vlascuta, Nr. 143, Jud. Arges	Nr. niveluri:1; S. construita la sol:69 mp; S. construita desfasurata:69 mp;
A1.3		Loc. Vlascuta, Nr. 143, Jud. Arges	Nr. niveluri:1; S. construita la sol:37 mp; S. construita desfasurata:37 mp;

B. Partea II. Proprietari și acte

Inscrieri privitoare la dreptul de proprietate și alte drepturi reale		Referințe
/		
Act Notarial nr. 365, din 07/02/2001 emis de BNP TOMA DENIS RADU;		
B1	Intabulare, drept de PROPRIETATE, dobandit prin Conventie, cota actuala 1/1, cota initiala 1/1 1) TUFEANU LAURENȚIU ADRIAN	A1, A1.1, A1.2
Act Notarial nr. 590, din 25/03/2009 emis de BNP MIHAELA VLAD;		
B2	Intabulare, drept de PROPRIETATE bun propriu, dobandit prin Conventie, cota actuala 1/1, cota initiala 1/1 1) TUFEANU LAURENȚIU ADRIAN	A1.3

C. Partea III. SARCINI

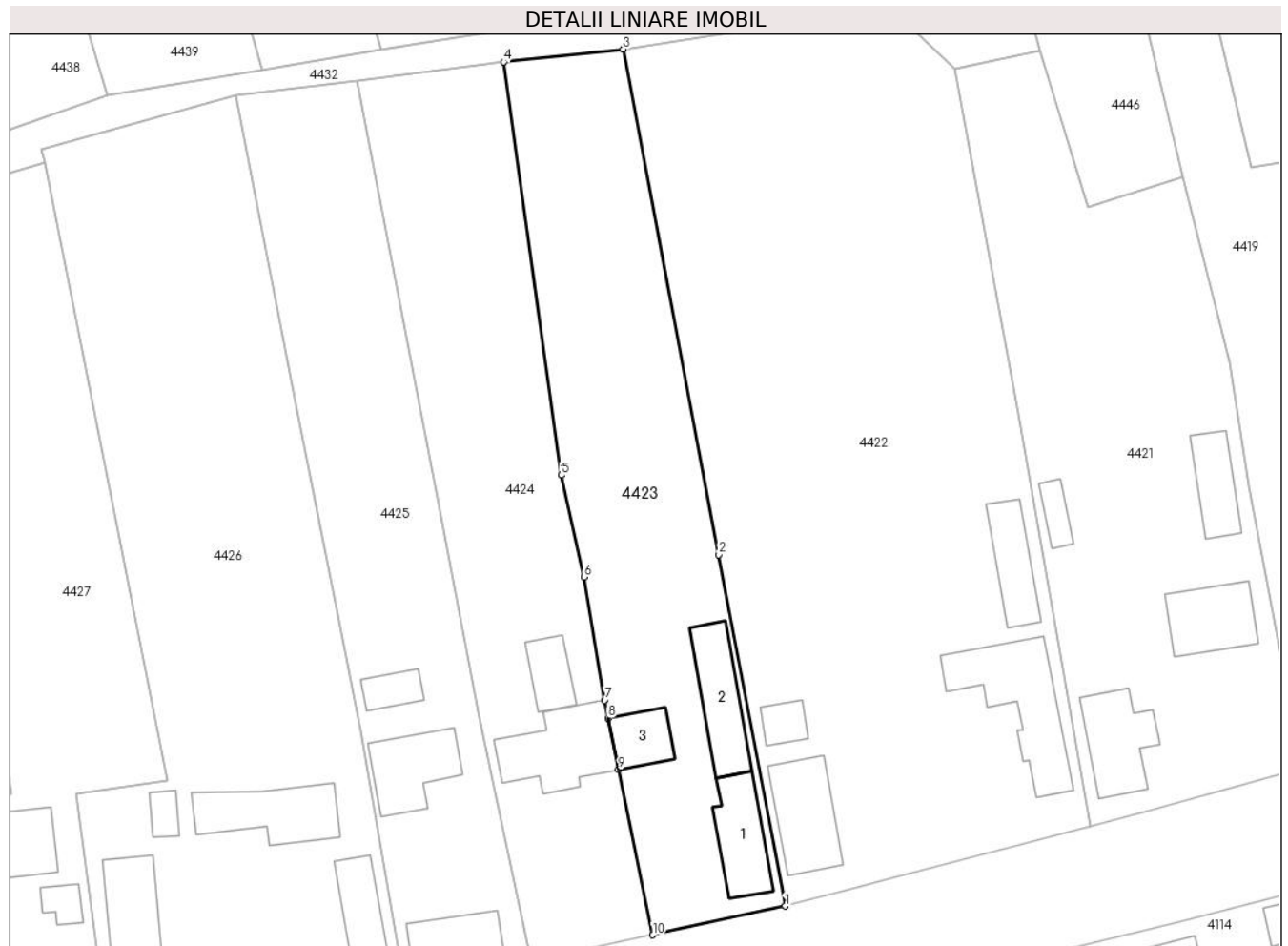
Inscrieri privind dezmembramentele dreptului de proprietate, drepturi reale de garanție și sarcini		Referințe
/		
Act Notarial nr. 590, din 25/03/2009 emis de BNP MIHAELA VLAD;		
C1	Intabulare, drept de IPOTECA LEGALA, Valoare:0 în vederea garantarii executarii obligatiei de intretinere si ingrijire in favoarea lui, cota actuala 1/1, cota initiala 1/1 1) SANDU FLOAREA, lipsă CNP	A1.3
C2	Intabulare, drept de UZUFRACT VIAGER, dobandit prin Conventie, cota actuala 1/1, cota initiala 1/1 1) SANDU FLOAREA, lipsă CNP OBSERVATII: asupra unei camere de locuit, o bucatarie, o camera si un hol	A1.3
Act Notarial nr. 365, din 07/02/2001 emis de BNP TOMA DENIS RADU;		
C3	Intabulare, drept de HABITATIEVIAGERA, cota actuala 1/1, cota initiala 1/1 1) TUFEANU GH DUMITRU, lipsă CNP OBSERVATII: asupra unei camere	A1.1
C4	Intabulare, drept de HABITATIEVIAGERA, cota actuala 1/1, cota initiala 1/1 1) TUFEANU B RADA, lipsă CNP OBSERVATII: asupra unei camere	A1.1

Anexa Nr. 1 La Partea I

Teren

Nr cadastral	Suprafața (mp)*	Observații / Referințe
	1.455	

* Suprafața este determinată în planul de proiecție Stereo 70.



Date referitoare la teren

Crt	Categorie folosință	Intra vilan	Suprafața (mp)	Tarla	Parcelă	Nr. topo	Observații / Referințe
1	curți constructii	DA	568	2	57	-	
2	arabil	DA	887	2	55,56	-	

Date referitoare la construcții

Crt	Număr	Destinație construcție	Supraf. (mp)	Situație juridică	Observații / Referințe
A1.1		construcții de locuințe	65	Cu acte	Nr. niveluri:2; S. construita la sol:65 mp; S. construita desfasurata:130 mp;
A1.2		construcții anexa	69	Cu acte	Nr. niveluri:1; S. construita la sol:69 mp; S. construita desfasurata:69 mp;
A1.3		construcții de locuințe	37	Cu acte	Nr. niveluri:1; S. construita la sol:37 mp; S. construita desfasurata:37 mp;

Lungime Segmente

1) Valorile lungimilor segmentelor sunt obținute din proiecție în plan.

Punct început	X / Y	Punct sfârșit	X / Y	Lungime segment (** (m)
1	484.044,979 338.481,856	2	484.037,594 338.520,875	39.712

Punct început	X / Y	Punct sfârșit	X / Y	Lungime segment (** (m)
2	484.037,594 338.520,875	3	484.026,961 338.576,987	57.111
3	484.026,961 338.576,987	4	484.013,674 338.575,564	13.363
4	484.013,674 338.575,564	5	484.020,069 338.529,704	46.304
5	484.020,069 338.529,704	6	484.022,603 338.518,4	11.585
6	484.022,603 338.518,4	7	484.024,893 338.504,712	13.878
7	484.024,893 338.504,712	8	484.025,275 338.502,728	2.02
8	484.025,275 338.502,728	9	484.026,457 338.497,019	5.83
9	484.026,457 338.497,019	10	484.030,255 338.478,668	18.74
10	484.030,255 338.478,668	1	484.044,979 338.481,856	15.065

** Lungimile segmentelor sunt determinate în planul de proiecție Stereo 70 și sunt rotunjite la 1 milimetru.

*** Distanța dintre puncte este formată din segmente cumulate ce sunt mai mici decât valoarea 1 milimetru.

**DATE DESPRE IMOBILUL NR. 4424**

Oficiul de Cadastru și Publicitate Imobiliară ARGES
Biroul de Cadastru și Publicitate Imobiliară Costesti

A. Partea I. Descrierea imobilului

TEREN Intravilan

Adresa: Loc. Vlascuta, Nr. 144, Jud. Arges

Nr. Crt	Nr cadastral Nr. topografic	Suprafața* (mp)	Observații / Referințe
A1		1.443	Sector cadastral:55 Teren neimpregmuit;

Construcții

Crt	Nr cadastral Nr. topografic	Adresa	Observații / Referințe
A1.1		Loc. Vlascuta, Nr. 144, Jud. Arges	Nr. niveluri:1; S. construita la sol:127 mp; S. construita desfasurata:127 mp;
A1.2		Loc. Vlascuta, Nr. 144, Jud. Arges	Nr. niveluri:1; S. construita la sol:34 mp; S. construita desfasurata:34 mp;

B. Partea II. Proprietari și acte

Inscrieri privitoare la dreptul de proprietate și alte drepturi reale		Referințe
/		
Act Notarial nr. 1894, din 02/07/2003 emis de BNP DANCIU ILIE (Certificat de deces nr.07 din data de 30.01.2006 emis de consiliul local al Comunei Stolnici);		
B1	Intabulare, drept de PROPRIETATE bun propriu, dobandit prin lesire Din Indiviziune, cota actuala 1/1, cota initiala 1/1 1) SANDU ION, lipsă CNP DEFUNCT:Da	A1, A1.1
Act Administrativ nr. 75, din 08/01/2024 emis de PRIMĂRIA COMUNEI STOLNICI (Certificat de deces nr.07 din data de 30.01.2006 emis de consiliul local al Comunei Stolnici);		
B2	Intabulare, drept de PROPRIETATE, dobandit prin Construire, cota actuala 1/1, cota initiala 1/1 1) SANDU ION, lipsă CNP DEFUNCT:Da	A1.2

C. Partea III. SARCINI .

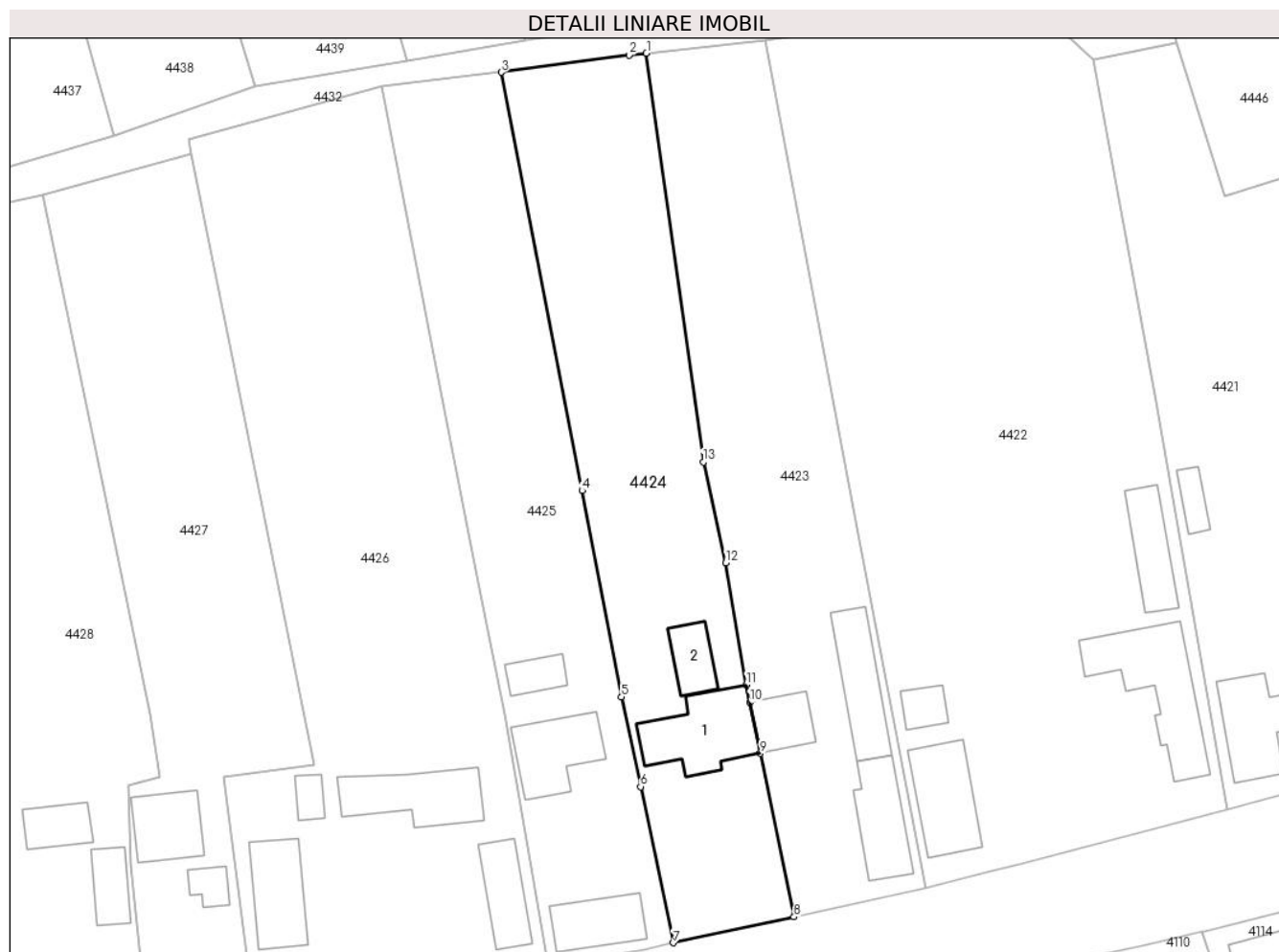
Inscrieri privind dezmembramintele dreptului de proprietate, drepturi reale de garanție și sarcini	Referințe
NU SUNT	

Anexa Nr. 1 La Partea I

Teren

Nr cadastral	Suprafața (mp)*	Observații / Referințe
	1.443	

* Suprafața este determinată în planul de proiecție Stereo 70.



Date referitoare la teren

Crt	Categorie folosință	Intra vilan	Suprafața (mp)	Tarla	Parcelă	Nr. topo	Observații / Referințe
1	curți constructii	DA	612	2	57	-	
2	arabil	DA	831	5	56	-	

Date referitoare la construcții

Crt	Număr	Destinație construcție	Supraf. (mp)	Situație juridică	Observații / Referințe
A1.1		construcții de locuințe	127	Cu acte	Nr. niveluri:1; S. construita la sol:127 mp; S. construita desfasurata:127 mp;
A1.2		construcții anexa	34	Cu acte	Nr. niveluri:1; S. construita la sol:34 mp; S. construita desfasurata:34 mp;

Lungime Segmente

1) Valorile lungimilor segmentelor sunt obținute din proiecție în plan.

Punct început	X / Y	Punct sfârșit	X / Y	Lungime segment (** (m)
1	484.013,674 338.575,564	2	484.011,723 338.575,355	1.962
2	484.011,723 338.575,355	3	483.997,384 338.573,42	14.469

Punct început	X / Y	Punct sfârșit	X / Y	Lungime segment (** (m)
3	483.997,384 338.573,42	4	484.006,453 338.526,487	47.801
4	484.006,453 338.526,487	5	484.010,874 338.503,342	23.563
5	484.010,874 338.503,342	6	484.013,032 338.493,275	10.296
6	484.013,032 338.493,275	7	484.016,705 338.475,767	17.889
7	484.016,705 338.475,767	8	484.030,255 338.478,668	13.857
8	484.030,255 338.478,668	9	484.026,457 338.497,019	18.74
9	484.026,457 338.497,019	10	484.025,275 338.502,728	5.83
10	484.025,275 338.502,728	11	484.024,893 338.504,712	2.02
11	484.024,893 338.504,712	12	484.022,603 338.518,4	13.878
12	484.022,603 338.518,4	13	484.020,069 338.529,704	11.585
13	484.020,069 338.529,704	1	484.013,674 338.575,564	46.304

** Lungimile segmentelor sunt determinate în planul de proiecție Stereo 70 și sunt rotunjite la 1 milimetru.

*** Distanța dintre puncte este formată din segmente cumulate ce sunt mai mici decât valoarea 1 milimetru.

**DATE DESPRE IMOBILUL NR. 4425**

Oficiul de Cadastru și Publicitate Imobiliară ARGES
Biroul de Cadastru și Publicitate Imobiliară Costesti

A. Partea I. Descrierea imobilului

TEREN Intravilan

Adresa: Loc. Vlascuta, Str Fermei, Nr. 144bis, Jud. Arges

Nr. Crt	Nr cadastral Nr. topografic	Suprafața* (mp)	Observații / Referințe
A1	81873	1.355	Sector cadastral:55 Teren neimprijmit;

Construcții

Crt	Nr cadastral Nr. topografic	Adresa	Observații / Referințe
A1.1	81873-C1	Loc. Vlascuta, Str Fermei, Nr. 144bis, Jud. Arges	Nr. niveluri:1; S. construita la sol:54 mp; S. construita desfasurata:54 mp;
A1.2	81873-C2	Loc. Vlascuta, Str Fermei, Nr. 144bis, Jud. Arges	Nr. niveluri:1; S. construita la sol:68 mp; S. construita desfasurata:68 mp;
A1.3	81873-C3	Loc. Vlascuta, Str Fermei, Nr. 144bis, Jud. Arges	Nr. niveluri:1; S. construita la sol:23 mp; S. construita desfasurata:23 mp;

B. Partea II. Proprietari și acte

Inscrieri privitoare la dreptul de proprietate și alte drepturi reale		Referințe
24652 / 14/11/2022		
Act Administrativ nr. 43, din 29/04/1974 emis de CONSILIUL POPULAR ORAS TG NEAMT;		
B4	se noteaza certificatul de casatorie nr. 43/29.04.1974 emis de Consiliul Popular Targu Neamt	A1, A1.1, A1.2, A1.3
Act Notarial nr. 4898, din 10/11/2022 emis de Teodorescu Mihaela;		
B5	Intabulare, drept de PROPRIETATE, bun propriu, dobandit prin Conventie, cota actuala 1/2, cota initiala 1/2 1) BALL-MARIAN LAVINIA-ELENA	A1, A1.1, A1.2, A1.3
B6	Intabulare, drept de PROPRIETATE, bun propriu, dobandit prin Conventie, cota actuala 1/2, cota initiala 1/2 1) MARIAN MARIUS-DORIN	A1, A1.1, A1.2, A1.3

C. Partea III. SARCINI .

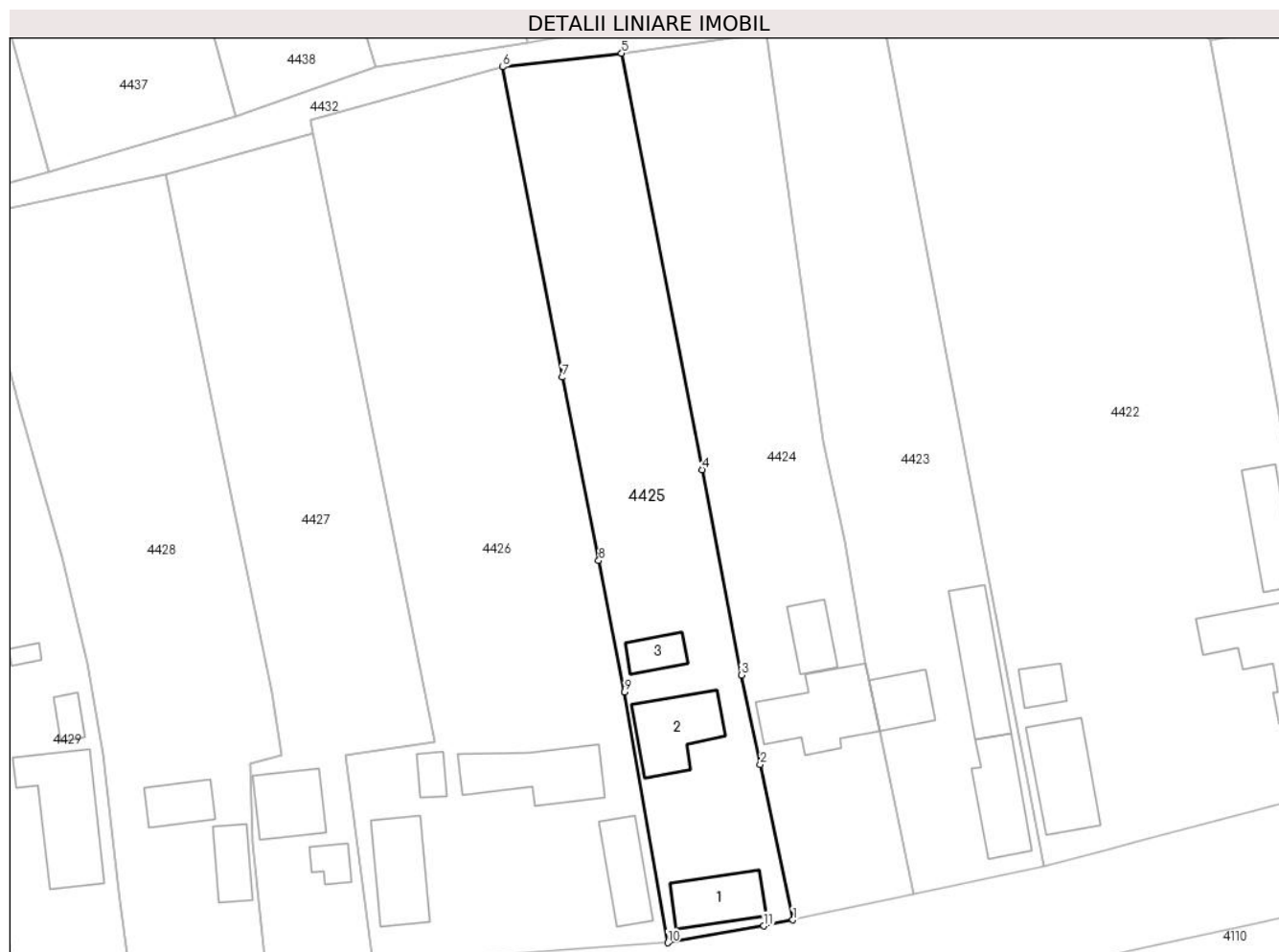
Inscrieri privind dezmembramintele dreptului de proprietate, drepturi reale de garanție și sarcini	Referințe
NU SUNT	

Anexa Nr. 1 La Partea I

Teren

Nr cadastral	Suprafața (mp)*	Observații / Referințe
81873	1.355	

* Suprafața este determinată în planul de proiecție Stereo 70.



Date referitoare la teren

Crt	Categorie folosință	Intravilan	Suprafața (mp)	Tarla	Parcelă	Nr. topo	Observații / Referințe
1	curți constructii	DA	500	2	57	-	
2	arabil	DA	855	2	56	-	

Date referitoare la construcții

Crt	Număr	Destinație construcție	Supraf. (mp)	Situație juridică	Observații / Referințe
A1.1	81873-C1	construcții anexa	54	Cu acte	Nr. niveluri:1; S. construita la sol:54 mp; S. construita desfasurata:54 mp;
A1.2	81873-C2	construcții de locuințe	68	Cu acte	Nr. niveluri:1; S. construita la sol:68 mp; S. construita desfasurata:68 mp;
A1.3	81873-C3	construcții anexa	23	Cu acte	Nr. niveluri:1; S. construita la sol:23 mp; S. construita desfasurata:23 mp;

Lungime Segmente

1) Valorile lungimilor segmentelor sunt obținute din proiecție în plan.

Punct început	X / Y	Punct sfârșit	X / Y	Lungime segment (** (m))
1	484.016,705 338.475,767	2	484.013,032 338.493,275	17.889

Punct început	X / Y	Punct sfârșit	X / Y	Lungime segment (** (m)
2	484.013,032 338.493,275	3	484.010,874 338.503,342	10.296
3	484.010,874 338.503,342	4	484.006,453 338.526,487	23.563
4	484.006,453 338.526,487	5	483.997,384 338.573,42	47.801
5	483.997,384 338.573,42	6	483.983,946 338.571,877	13.526
6	483.983,946 338.571,877	7	483.990,715 338.536,908	35.618
7	483.990,715 338.536,908	8	483.994,812 338.516,249	21.061
8	483.994,812 338.516,249	9	483.997,722 338.501,434	15.098
9	483.997,722 338.501,434	10	484.002,598 338.473,182	28.67
10	484.002,598 338.473,182	11	484.013,434 338.475,067	10.999
11	484.013,434 338.475,067	1	484.016,705 338.475,767	3.345

** Lungimile segmentelor sunt determinate în planul de proiecție Stereo 70 și sunt rotunjite la 1 milimetru.

*** Distanța dintre puncte este formată din segmente cumulate ce sunt mai mici decât valoarea 1 milimetru.

**DATE DESPRE IMOBILUL NR. 4426**

Oficiul de Cadastru și Publicitate Imobiliară ARGES
Biroul de Cadastru și Publicitate Imobiliară Costesti

A. Partea I. Descrierea imobilului

TEREN Intravilan

Adresa: Loc. Vlascuta, Nr. 145, Jud. Arges

Nr. Crt	Nr cadastral Nr. topografic	Suprafața* (mp)	Observații / Referințe
A1		Din acte: 2.305 Masurata: 2.436	Sector cadastral:55 Teren neimpregmuit;

Construcții

Crt	Nr cadastral Nr. topografic	Adresa	Observații / Referințe
A1.1		Loc. Vlascuta, Nr. 145, Jud. Arges	Nr. niveluri:1; S. construita la sol:82 mp; S. construita desfasurata:82 mp;
A1.2		Loc. Vlascuta, Nr. 145, Jud. Arges	Nr. niveluri:1; S. construita la sol:15 mp; S. construita desfasurata:15 mp;
A1.3		Loc. Vlascuta, Nr. 145, Jud. Arges	Nr. niveluri:2; S. construita la sol:67 mp; S. construita desfasurata:134 mp;
A1.4		Loc. Vlascuta, Nr. 145, Jud. Arges	Nr. niveluri:1; S. construita la sol:49 mp; S. construita desfasurata:49 mp;

B. Partea II. Proprietari și acte

Inscrieri privitoare la dreptul de proprietate și alte drepturi reale		Referințe
/		
Act Notarial nr. 140, din 04/05/2020 emis de BNP CARMEN GRECU;		
B1	Intabulare, drept de PROPRIETATE bun propriu , dobandit prin Succesiune, cota actuala 1/1, cota initiala 1/1 1) CĂLIN ION	A1, A1.1, A1.3, A1.4
Act Administrativ nr. 75, din 08/01/2024 emis de PRIMĂRIA COMUNEI STOLNICI;		
B3	Intabulare, drept de PROPRIETATE, dobandit prin Construire, cota actuala 1/1, cota initiala 1/1 1) CĂLIN ION	A1.2

C. Partea III. SARCINI .

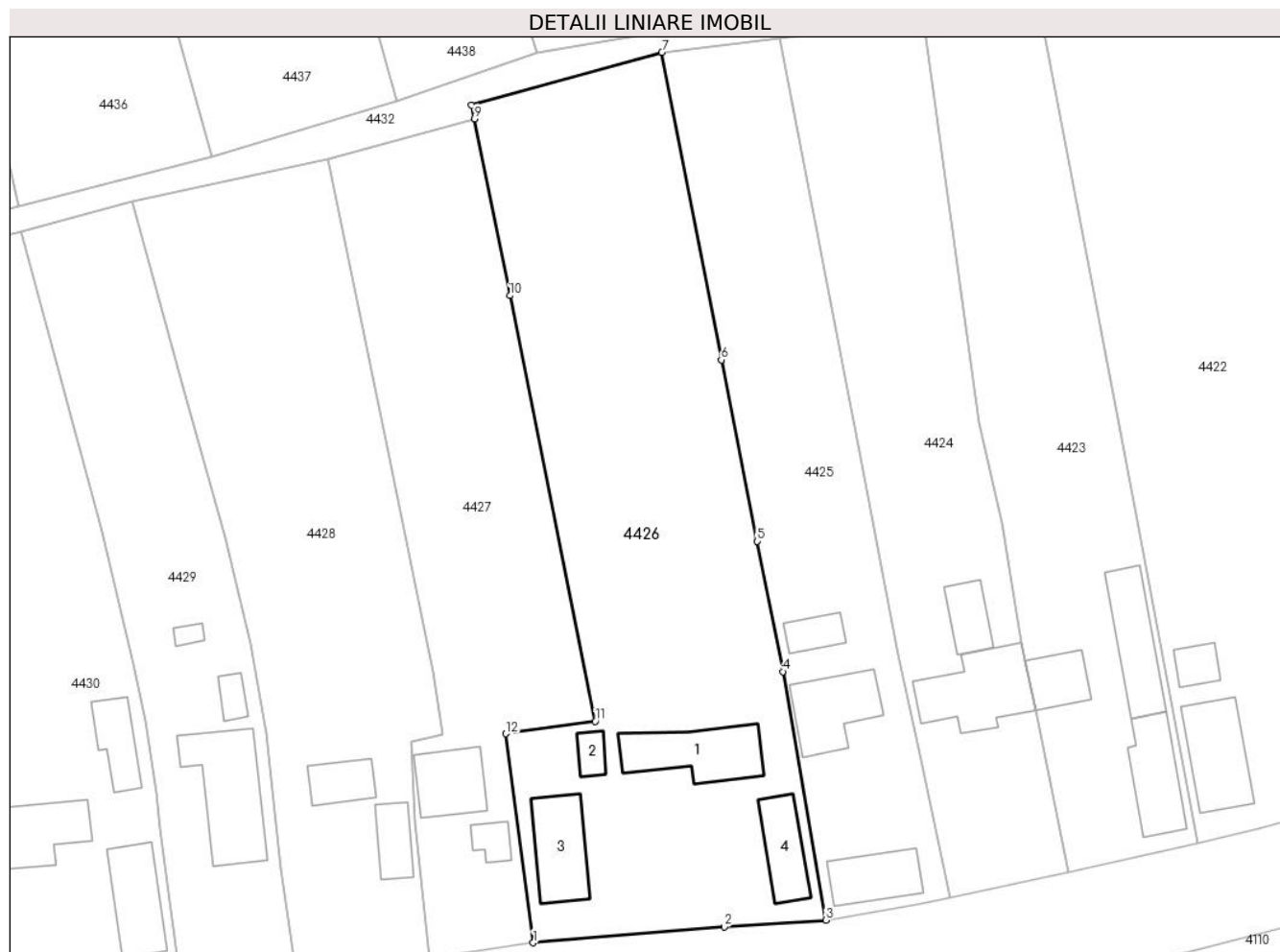
Inscrieri privind dezmembramintele dreptului de proprietate, drepturi reale de garanție și sarcini	Referințe
NU SUNT	

Anexa Nr. 1 La Partea I

Teren

Nr cadastral	Suprafața (mp)*	Observații / Referințe
	Din acte: 2.305 Masurata: 2.436	

* Suprafața este determinată în planul de proiecție Stereo 70.



Date referitoare la teren

Crt	Categorie folosință	Intra vilan	Suprafața (mp)	Tarla	Parcelă	Nr. topo	Observații / Referințe
1	curți constructii	DA	826	2	42,45	-	
2	livada	DA	1.610	2	46	-	

Date referitoare la construcții

Crt	Număr	Destinație construcție	Supraf. (mp)	Situație juridică	Observații / Referințe
A1.1		construcții de locuințe	Din acte: 96 Masurata: 82	Cu acte	Nr. niveluri:1; S. construita la sol:82 mp; S. construita desfasurata:82 mp;
A1.2		construcții anexa	15	Cu acte	Nr. niveluri:1; S. construita la sol:15 mp; S. construita desfasurata:15 mp;
A1.3		construcții de locuințe	67	Cu acte	Nr. niveluri:2; S. construita la sol:67 mp; S. construita desfasurata:134 mp;
A1.4		construcții anexa	49	Cu acte	Nr. niveluri:1; S. construita la sol:49 mp; S. construita desfasurata:49 mp;

Lungime Segmente

1) Valorile lungimilor segmentelor sunt obținute din proiecție în plan.

Punct început	X / Y	Punct sfârșit	X / Y	Lungime segment (** (m)

Punct început	X / Y	Punct sfârșit	X / Y	Lungime segment (** (m)
1	483.969,315 338.470,595	2	483.991,069 338.472,384	21.827
2	483.991,069 338.472,384	3	484.002,598 338.473,182	11.557
3	484.002,598 338.473,182	4	483.997,722 338.501,434	28.67
4	483.997,722 338.501,434	5	483.994,812 338.516,249	15.098
5	483.994,812 338.516,249	6	483.990,715 338.536,908	21.061
6	483.990,715 338.536,908	7	483.983,946 338.571,877	35.618
7	483.983,946 338.571,877	8	483.962,321 338.565,881	22.441
8	483.962,321 338.565,881	9	483.962,63 338.564,336	1.576
9	483.962,63 338.564,336	10	483.966,656 338.544,208	20.527
10	483.966,656 338.544,208	11	483.976,361 338.495,79	49.381
11	483.976,361 338.495,79	12	483.966,206 338.494,367	10.254
12	483.966,206 338.494,367	1	483.969,315 338.470,595	23.974

** Lungimile segmentelor sunt determinate în planul de proiecție Stereo 70 și sunt rotunjite la 1 milimetru.

*** Distanța dintre puncte este formată din segmente cumulate ce sunt mai mici decât valoarea 1 milimetru.

**DATE DESPRE IMOBILUL NR. 4427**

Oficiul de Cadastru și Publicitate Imobiliară ARGES
Biroul de Cadastru și Publicitate Imobiliară Costesti

A. Partea I. Descrierea imobilului

TEREN Intravilan

Adresa: Loc. Vlascuta, Nr. 146, Jud. Arges

Nr. Crt	Nr cadastral Nr. topografic	Suprafața* (mp)	Observații / Referințe
A1		1.456	Sector cadastral:55 Teren neimprijmit;

Construcții

Crt	Nr cadastral Nr. topografic	Adresa	Observații / Referințe
A1.1		Loc. Vlascuta, Nr. 146, Jud. Arges	Nr. niveluri:1; S. construita la sol:55 mp; S. construita desfasurata:55 mp;
A1.2		Loc. Vlascuta, Nr. 146, Jud. Arges	Nr. niveluri:1; S. construita la sol:17 mp; S. construita desfasurata:17 mp;

B. Partea II. Proprietari și acte

Inscrieri privitoare la dreptul de proprietate și alte drepturi reale		Referințe
/		
Act Administrativ nr. 13977, din 24/06/1993 emis de CJPSDPAT ARGES;		
B1	Intabulare, drept de PROPRIETATE, dobandit prin Reconstituire, cota actuala 1/1, cota initiala 1/1 1) MIU I FLOREA, lipsă CNP	A1
Act Administrativ nr. 75, din 08/01/2024 emis de PRIMĂRIA COMUNEI STOLNICI;		
B2	Intabulare, drept de PROPRIETATE, dobandit prin Construire, cota actuala 1/1, cota initiala 1/1 1) MIU I FLOREA, lipsă CNP	A1.1, A1.2

C. Partea III. SARCINI .

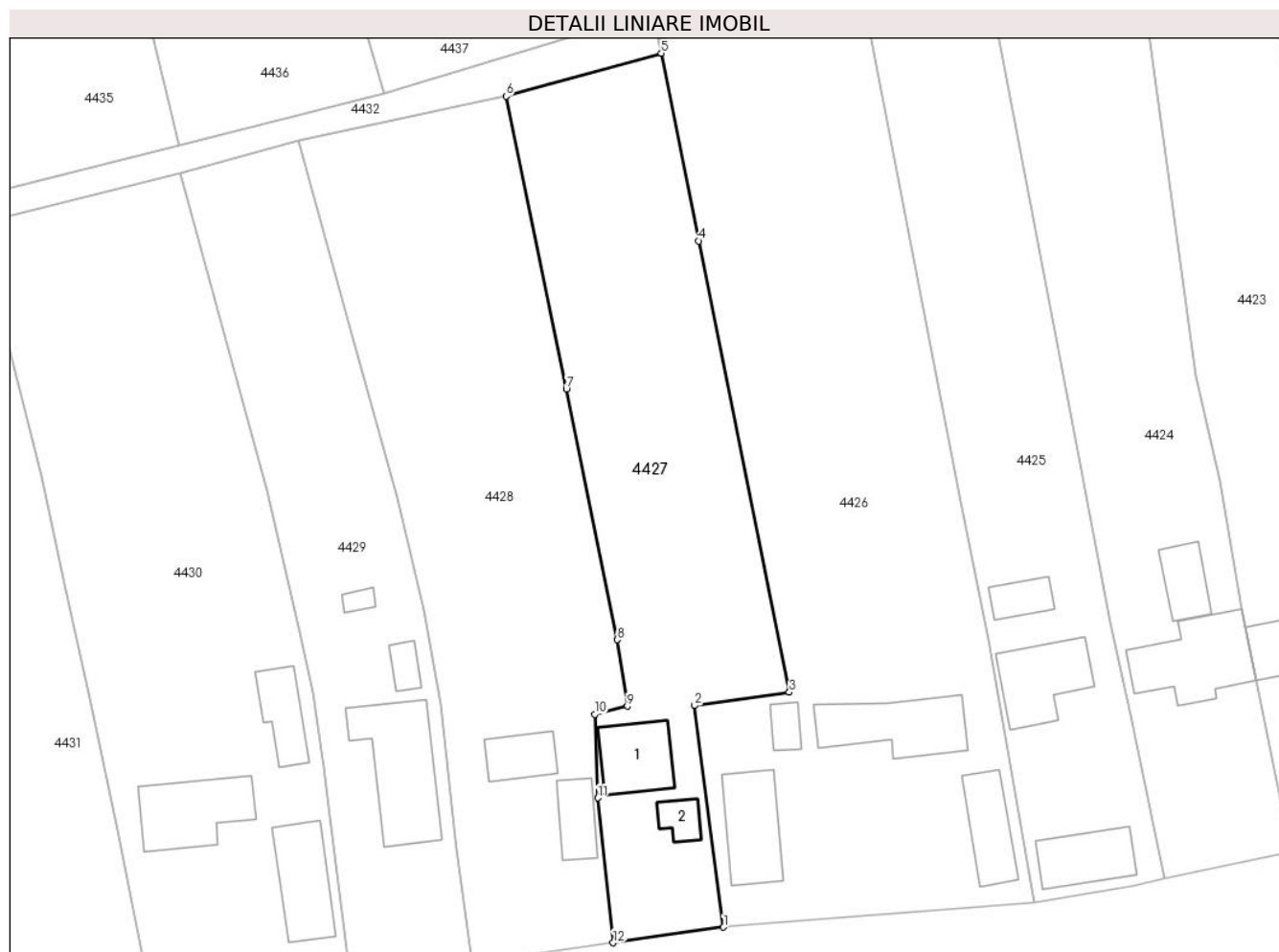
Inscrieri privind dezmembramintele dreptului de proprietate, drepturi reale de garanție și sarcini	Referințe
NU SUNT	

Anexa Nr. 1 La Partea I

Teren

Nr cadastral	Suprafața (mp)*	Observații / Referințe
	1.456	

* Suprafața este determinată în planul de proiecție Stereo 70.



Date referitoare la teren

Crt	Categorie folosință	Intra vilan	Suprafața (mp)	Tarla	Parcelă	Nr. topo	Observații / Referințe
1	curți constructii	DA	283	2	40,41	-	
2	vie	DA	468	2	45	-	
3	arabil	DA	705	2	45,46,47	-	

Date referitoare la construcții

Crt	Număr	Destinație construcție	Supraf. (mp)	Situație juridică	Observații / Referințe
A1.1		construcții de locuințe	55	Cu acte	Nr. niveluri:1; S. construita la sol:55 mp; S. construita desfasurata:55 mp;
A1.2		construcții anexa	17	Cu acte	Nr. niveluri:1; S. construita la sol:17 mp; S. construita desfasurata:17 mp;

Lungime Segmente

1) Valorile lungimilor segmentelor sunt obținute din proiecție în plan.

Punct început	X / Y	Punct sfârșit	X / Y	Lungime segment (** (m)
1	483.969,315 338.470,595	2	483.966,206 338.494,367	23.974

Punct început	X / Y	Punct sfârșit	X / Y	Lungime segment (** (m)
2	483.966,206 338.494,367	3	483.976,361 338.495,79	10.254
3	483.976,361 338.495,79	4	483.966,656 338.544,208	49.381
4	483.966,656 338.544,208	5	483.962,63 338.564,336	20.527
5	483.962,63 338.564,336	6	483.945,968 338.559,727	17.288
6	483.945,968 338.559,727	7	483.952,443 338.528,332	32.056
7	483.952,443 338.528,332	8	483.957,927 338.501,427	27.458
8	483.957,927 338.501,427	9	483.958,992 338.494,305	7.201
9	483.958,992 338.494,305	10	483.955,48 338.493,421	3.622
10	483.955,48 338.493,421	11	483.955,836 338.484,451	8.977
11	483.955,836 338.484,451	12	483.957,455 338.468,92	15.615
12	483.957,455 338.468,92	1	483.969,315 338.470,595	11.978

** Lungimile segmentelor sunt determinate în planul de proiecție Stereo 70 și sunt rotunjite la 1 milimetru.

*** Distanța dintre puncte este formată din segmente cumulate ce sunt mai mici decât valoarea 1 milimetru.

**DATE DESPRE IMOBILUL NR. 4428**

Oficiul de Cadastru și Publicitate Imobiliară ARGES
Biroul de Cadastru și Publicitate Imobiliară Costesti

A. Partea I. Descrierea imobilului

TEREN Intravilan

Adresa: Loc. Vlascuta, Nr. 147, Jud. Arges

Nr. Crt	Nr cadastral Nr. topografic	Suprafața* (mp)	Observații / Referințe
A1		1.770	Sector cadastral:55 Teren neimprijmit;

Construcții

Crt	Nr cadastral Nr. topografic	Adresa	Observații / Referințe
A1.1		Loc. Vlascuta, Nr. 147, Jud. Arges	Nr. niveluri:1; S. construita la sol:34 mp; S. construita desfasurata:34 mp;
A1.2		Loc. Vlascuta, Nr. 147, Jud. Arges	Nr. niveluri:1; S. construita la sol:32 mp; S. construita desfasurata:32 mp;

B. Partea II. Proprietari și acte

Inscrieri privitoare la dreptul de proprietate și alte drepturi reale		Referințe
/		
Act Notarial nr. 61550, din 17/01/1995 emis de CJPSDPAT ARGES;		
B1	Intabulare, drept de PROPRIETATE, dobandit prin Reconstituire, cota actuala 1/1, cota initiala 1/1 1) MIU MIHALACHE, lipsă CNP	A1
Act Administrativ nr. 75, din 08/01/2024 emis de PRIMĂRIA COMUNEI STOLNICI;		
B3	Intabulare, drept de PROPRIETATE, dobandit prin Construire, cota actuala 1/1, cota initiala 1/1 1) MIU MIHALACHE, lipsă CNP	A1.1, A1.2

C. Partea III. SARCINI .

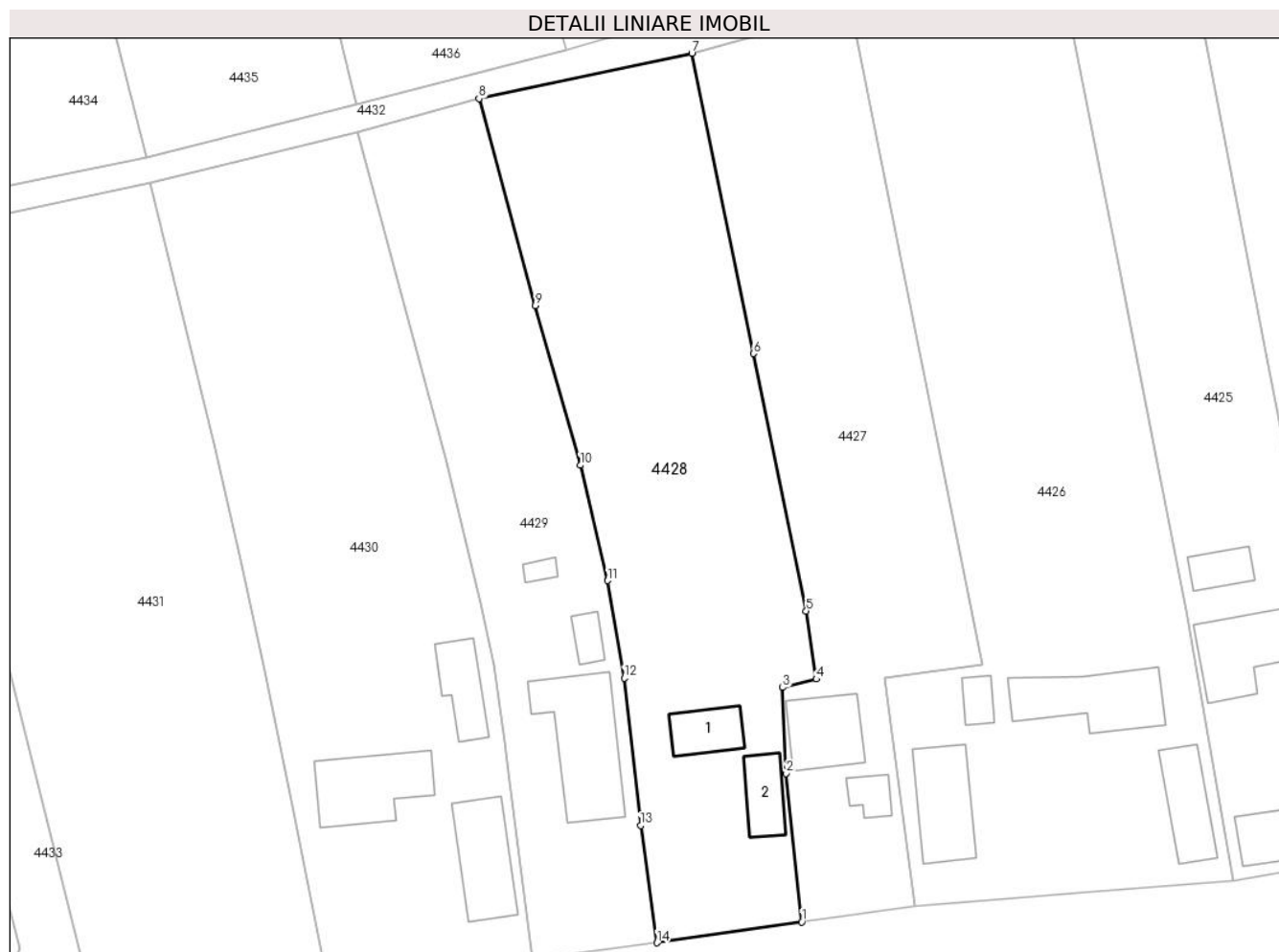
Inscrieri privind dezmembramintele dreptului de proprietate, drepturi reale de garanție și sarcini	Referințe
NU SUNT	

Anexa Nr. 1 La Partea I

Teren

Nr cadastral	Suprafața (mp)*	Observații / Referințe
	1.770	

* Suprafața este determinată în planul de proiecție Stereo 70.



Date referitoare la teren

Crt	Categorie folosință	Intra vilan	Suprafața (mp)	Tarla	Parcelă	Nr. topo	Observații / Referințe
1	curți constructii	DA	385	2	40	-	
2	arabil	DA	1.385	2	39	-	

Date referitoare la construcții

Crt	Număr	Destinație construcție	Supraf. (mp)	Situație juridică	Observații / Referințe
A1.1		construcții de locuințe	34	Cu acte	Nr. niveluri:1; S. construita la sol:34 mp; S. construita desfasurata:34 mp;
A1.2		construcții anexa	32	Cu acte	Nr. niveluri:1; S. construita la sol:32 mp; S. construita desfasurata:32 mp;

Lungime Segmente

1) Valorile lungimilor segmentelor sunt obținute din proiecție în plan.

Punct început	X / Y	Punct sfârșit	X / Y	Lungime segment (** (m))
1	483.957,455 338.468,92	2	483.955,836 338.484,451	15.615
2	483.955,836 338.484,451	3	483.955,48 338.493,421	8.977

Punct început	X / Y	Punct sfârșit	X / Y	Lungime segment (** (m)
3	483.955,48 338.493,421	4	483.958,992 338.494,305	3.622
4	483.958,992 338.494,305	5	483.957,927 338.501,427	7.201
5	483.957,927 338.501,427	6	483.952,443 338.528,332	27.458
6	483.952,443 338.528,332	7	483.945,968 338.559,727	32.056
7	483.945,968 338.559,727	8	483.923,713 338.554,982	22.755
8	483.923,713 338.554,982	9	483.929,578 338.533,323	22.439
9	483.929,578 338.533,323	10	483.934,297 338.516,652	17.326
10	483.934,297 338.516,652	11	483.937,169 338.504,593	12.396
11	483.937,169 338.504,593	12	483.938,899 338.494,422	10.317
12	483.938,899 338.494,422	13	483.940,617 338.478,998	15.519
13	483.940,617 338.478,998	14	483.942,342 338.466,74	12.379
14	483.942,342 338.466,74	1	483.957,455 338.468,92	15.269

** Lungimile segmentelor sunt determinate în planul de proiecție Stereo 70 și sunt rotunjite la 1 milimetru.

*** Distanța dintre puncte este formată din segmente cumulate ce sunt mai mici decât valoarea 1 milimetru.

**DATE DESPRE IMOBILUL NR. 4429**

Oficiul de Cadastru și Publicitate Imobiliară ARGES
Biroul de Cadastru și Publicitate Imobiliară Costesti

A. Partea I. Descrierea imobilului

TEREN Intravilan

Adresa: Loc. Vlascuta, Nr. 148, Jud. Arges

Nr. Crt	Nr cadastral Nr. topografic	Suprafața* (mp)	Observații / Referințe
A1	80700	Din acte: 1.168 Masurata: 1.183	Sector cadastral:55 Teren imprejmuit;

Construcții

Crt	Nr cadastral Nr. topografic	Adresa	Observații / Referințe
A1.1	80700-C1	Loc. Vlascuta, Nr. 148, Jud. Arges	Nr. niveluri:1; S. construita la sol:103 mp; S. construita desfasurata:103 mp;
A1.2	80700-C2	Loc. Vlascuta, Nr. 148, Jud. Arges	Nr. niveluri:1; S. construita la sol:14 mp; S. construita desfasurata:14 mp;
A1.3	80700-C3	Loc. Vlascuta, Nr. 148, Jud. Arges	Nr. niveluri:1; S. construita la sol:7 mp; S. construita desfasurata:7 mp;

B. Partea II. Proprietari și acte

Inscrieri privitoare la dreptul de proprietate și alte drepturi reale		Referințe
3855 / 24/05/2013		
Act Notarial nr. 1655, din 23/05/2013 emis de N.P. GRECU CARMEN;		
B3	Intabulare, drept de PROPRIETATE bun comun,, dobandit prin Conventie, cota actuala 1/1, cota initiala 1/1 1) BADEA GHEORGHE 2) BADEA ARITIA , , soti	A1, A1.1, A1.2, A1.3

C. Partea III. SARCINI

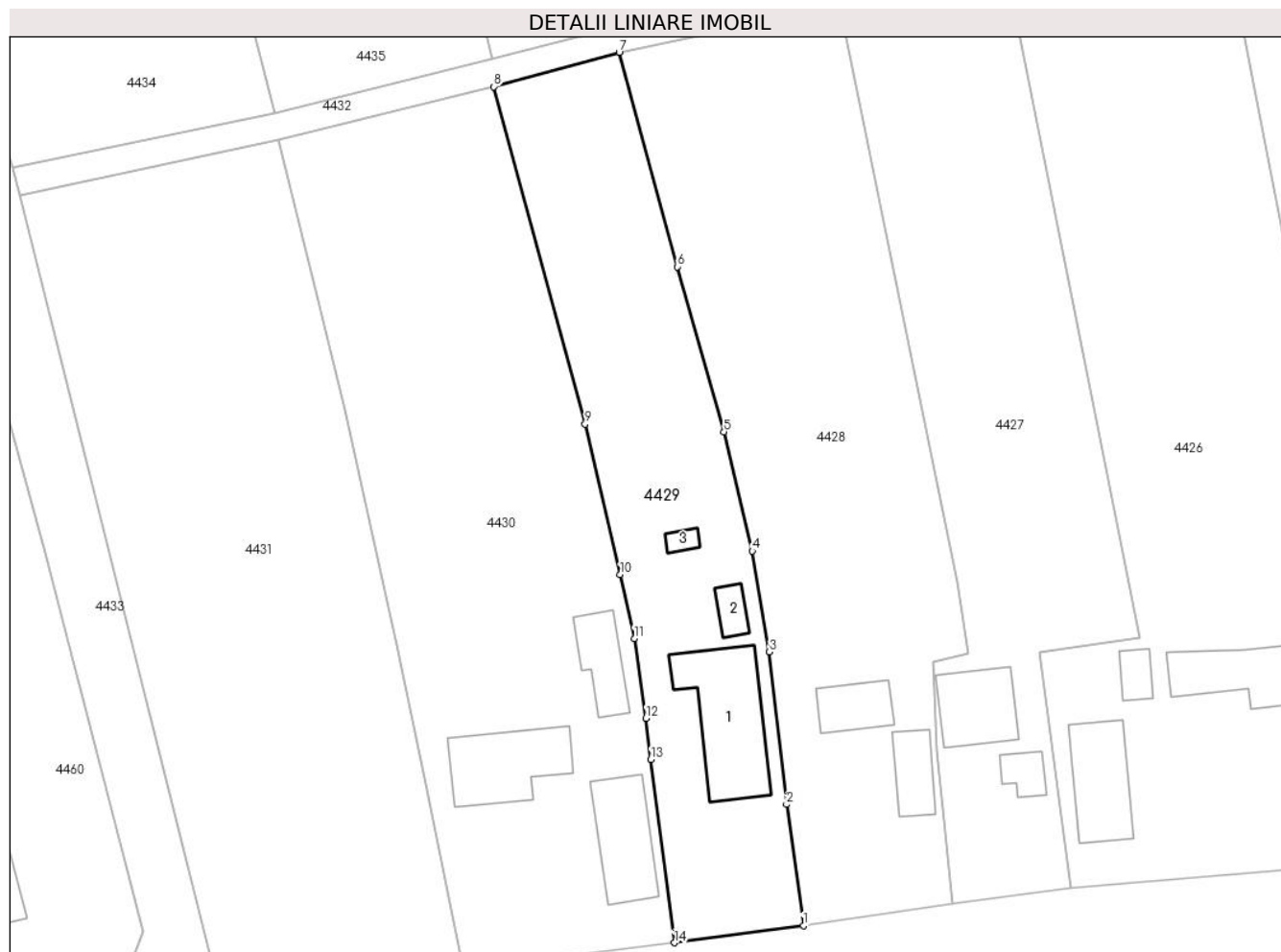
Inscrieri privind dezmembramintele dreptului de proprietate, drepturi reale de garanție și sarcini		Referințe
3855 / 24/05/2013		
Act Notarial nr. 1655, din 23/05/2013 emis de N.P. GRECU CARMEN;		
C1	Intabulare, drept de IPOTECA LEGALA, Valoare:0 în vederea garantarii executarii obligatiei de intretinere si ingrijire in favoarea lui 1) BADEA IOANA	A1, A1.1, A1.2, A1.3

Anexa Nr. 1 La Partea I

Teren

Nr cadastral	Suprafața (mp)*	Observații / Referințe
80700	Din acte: 1.168 Masurata: 1.183	

* Suprafața este determinată în planul de proiecție Stereo 70.



Date referitoare la teren

Crt	Categorie folosință	Intra vilan	Suprafața (mp)	Tarla	Parcelă	Nr. topo	Observații / Referințe
1	curți constructii	DA	570	2	41	-	
2	arabil	DA	614	2	32,33	-	

Date referitoare la construcții

Crt	Număr	Destinație construcție	Supraf. (mp)	Situație juridică	Observații / Referințe
A1.1	80700-C1	construcții de locuințe	103	Cu acte	Nr. niveluri:1; S. construita la sol:103 mp; S. construita desfasurata:103 mp;
A1.2	80700-C2	construcții anexa	14	Cu acte	Nr. niveluri:1; S. construita la sol:14 mp; S. construita desfasurata:14 mp;
A1.3	80700-C3	construcții anexa	7	Cu acte	Nr. niveluri:1; S. construita la sol:7 mp; S. construita desfasurata:7 mp;

Lungime Segmente

1) Valorile lungimilor segmentelor sunt obținute din proiecție în plan.

Punct început	X / Y	Punct sfârșit	X / Y	Lungime segment (** (m)
1	483.942,342 338.466,74	2	483.940,617 338.478,998	12.379

Punct început	X / Y	Punct sfârşit	X / Y	Lungime segment (** (m)
2	483.940,617 338.478,998	3	483.938,899 338.494,422	15.519
3	483.938,899 338.494,422	4	483.937,169 338.504,593	10.317
4	483.937,169 338.504,593	5	483.934,297 338.516,652	12.396
5	483.934,297 338.516,652	6	483.929,578 338.533,323	17.326
6	483.929,578 338.533,323	7	483.923,713 338.554,982	22.439
7	483.923,713 338.554,982	8	483.911,046 338.551,517	13.132
8	483.911,046 338.551,517	9	483.920,268 338.517,413	35.329
9	483.920,268 338.517,413	10	483.923,82 338.502,216	15.607
10	483.923,82 338.502,216	11	483.925,244 338.495,773	6.598
11	483.925,244 338.495,773	12	483.926,404 338.487,713	8.143
12	483.926,404 338.487,713	13	483.926,91 338.483,533	4.211
13	483.926,91 338.483,533	14	483.929,298 338.465,018	18.668
14	483.929,298 338.465,018	1	483.942,342 338.466,74	13.157

** Lungimile segmentelor sunt determinate în planul de proiecție Stereo 70 și sunt rotunjite la 1 milimetru.

*** Distanța dintre puncte este formată din segmente cumulate ce sunt mai mici decât valoarea 1 milimetru.

**DATE DESPRE IMOBILUL NR. 4430**

Oficiul de Cadastru și Publicitate Imobiliară ARGES
Biroul de Cadastru și Publicitate Imobiliară Costesti

A. Partea I. Descrierea imobilului

TEREN Intravilan

Adresa: Loc. Vlascuta, Nr. 149, Jud. Arges

Nr. Crt	Nr cadastral Nr. topografic	Suprafața* (mp)	Observații / Referințe
A1		1.994	Sector cadastral:55 Teren neimprijmit;

Construcții

Crt	Nr cadastral Nr. topografic	Adresa	Observații / Referințe
A1.1		Loc. Vlascuta, Nr. 149, Jud. Arges	Nr. niveluri:1; S. construita la sol:76 mp; S. construita desfasurata:76 mp;
A1.2		Loc. Vlascuta, Nr. 149, Jud. Arges	Nr. niveluri:1; S. construita la sol:65 mp; S. construita desfasurata:65 mp;
A1.3		Loc. Vlascuta, Nr. 149, Jud. Arges	Nr. niveluri:1; S. construita la sol:39 mp; S. construita desfasurata:39 mp;

B. Partea II. Proprietari și acte

Inscrieri privitoare la dreptul de proprietate și alte drepturi reale		Referințe
/		
Act Administrativ nr. 51548, din 17/01/1995 emis de CJPSDPAT ARGES;		
B1	Intabulare, drept de PROPRIETATE, dobandit prin Reconstituire, cota actuala 1/1, cota initiala 1/1 1) GĂLEȚEANU AUREL	A1
Act Administrativ nr. 75, din 08/01/2024 emis de PRIMĂRIA COMUNEI STOLNICI;		
B2	Intabulare, drept de PROPRIETATE, dobandit prin Construire, cota actuala 1/1, cota initiala 1/1 1) GĂLEȚEANU AUREL	A1.1, A1.2, A1.3

C. Partea III. SARCINI .

Inscrieri privind dezmembramintele dreptului de proprietate, drepturi reale de garanție și sarcini	Referințe
NU SUNT	

Anexa Nr. 1 La Partea I

Teren

Nr cadastral	Suprafața (mp)*	Observații / Referințe
	1.994	

* Suprafața este determinată în planul de proiecție Stereo 70.



Date referitoare la teren

Crt	Categorie folosință	Intra vilan	Suprafața (mp)	Tarla	Parcelă	Nr. topo	Observații / Referințe
1	curți constructii	DA	800	2	30	-	
2	arabil	DA	1.194	2	24,29	-	

Date referitoare la construcții

Crt	Număr	Destinație construcție	Supraf. (mp)	Situație juridică	Observații / Referințe
A1.1		construcții de locuințe	76	Cu acte	Nr. niveluri:1; S. construita la sol:76 mp; S. construita desfasurata:76 mp;
A1.2		construcții de locuințe	65	Cu acte	Nr. niveluri:1; S. construita la sol:65 mp; S. construita desfasurata:65 mp;
A1.3		construcții anexa	39	Cu acte	Nr. niveluri:1; S. construita la sol:39 mp; S. construita desfasurata:39 mp;

Lungime Segmente

1) Valorile lungimilor segmentelor sunt obținute din proiecție în plan.

Punct început	X / Y	Punct sfârșit	X / Y	Lungime segment (** (m)
1	483.889,26 338.546,115	2	483.892,598 338.532,849	13.68

Punct început	X / Y	Punct sfârșit	X / Y	Lungime segment (** (m)
2	483.892,598 338.532,849	3	483.896,05 338.518,897	14.373
3	483.896,05 338.518,897	4	483.898,734 338.506,759	12.431
4	483.898,734 338.506,759	5	483.901,283 338.495,154	11.882
5	483.901,283 338.495,154	6	483.904,232 338.481,05	14.409
6	483.904,232 338.481,05	7	483.907,949 338.462,333	19.083
7	483.907,949 338.462,333	8	483.929,298 338.465,018	21.517
8	483.929,298 338.465,018	9	483.926,91 338.483,533	18.668
9	483.926,91 338.483,533	10	483.926,404 338.487,713	4.211
10	483.926,404 338.487,713	11	483.925,244 338.495,773	8.143
11	483.925,244 338.495,773	12	483.923,82 338.502,216	6.598
12	483.923,82 338.502,216	13	483.920,268 338.517,413	15.607
13	483.920,268 338.517,413	14	483.911,046 338.551,517	35.329
14	483.911,046 338.551,517	1	483.889,26 338.546,115	22.446

** Lungimile segmentelor sunt determinate în planul de proiecție Stereo 70 și sunt rotunjite la 1 milimetru.

*** Distanța dintre puncte este formată din segmente cumulate ce sunt mai mici decât valoarea 1 milimetru.

**DATE DESPRE IMOBILUL NR. 4431**

Oficiul de Cadastru și Publicitate Imobiliară ARGES
Biroul de Cadastru și Publicitate Imobiliară Costesti

A. Partea I. Descrierea imobilului

TEREN Intravilan

Nr. CF vechi:164
Nr. cadastral vechi:231

Adresa: Loc. Vlascuta, Jud. Arges

Nr. Crt	Nr cadastral Nr. topografic	Suprafața* (mp)	Observații / Referințe
A1	80390	2.215	Sector cadastral:55 Teren neimprejmuit;

B. Partea II. Proprietari și acte

Inscrieri privitoare la dreptul de proprietate și alte drepturi reale	Referințe
344 / 20/01/2012	
Act Administrativ nr. 84, din 10/01/2012 emis de BCPI COSTESTI (act administrativ nr. 204/16-01-2012 emis de PRIMARIA STOLNICI; act administrativ nr. 63/05-01-2012 emis de PRIMARIA STOLNICI; act administrativ nr. 58/05-01-2012 emis de PRIMARIA STOLNICI; proces verbal de constatare nr. 8061 din 20.12.2011 emis de Primaria Stolnici);	
B2	A1
se actualizeaza informatiile cadastrale conform documentatiei cadastrale avizata sub nr. 344/20.01.2012 de OCPI Arges si se noteaza desfiintarea constructiei C1-anexa, cu stare de proprietate neschimbata	
3584 / 06/04/2012	
Act Notarial nr. 1124, din 04/04/2012 emis de NP DANCIU ILIE;	
B3	A1
Intabulare, drept de PROPRIETATE, dobandit prin Conventie, cota actuala 1/1, cota initiala 1/1 1) SC "APĂ CANAL 2000" SA, CIF:13009001	

C. Partea III. SARCINI .

Inscrieri privind dezmembramintele dreptului de proprietate, drepturi reale de garanție și sarcini	Referințe
NU SUNT	

Anexa Nr. 1 La Partea I

Teren

Nr cadastral	Suprafața (mp)*	Observații / Referințe
80390	2.215	

* Suprafața este determinată în planul de proiecție Stereo 70.



Date referitoare la teren

Crt	Categorie folosință	Intravilan	Suprafața (mp)	Tarla	Parcelă	Nr. topo	Observații / Referințe
1	curți constructii	DA	545	2	26,27,28	-	
2	arabil	DA	1.670	2	25	-	

Lungime Segmente

1) Valorile lungimilor segmentelor sunt obținute din proiecție în plan.

Punct început	X / Y	Punct sfârșit	X / Y	Lungime segment (** (m)
1	483.907,949 338.462,333	2	483.904,232 338.481,05	19.083
2	483.904,232 338.481,05	3	483.901,283 338.495,154	14.409
3	483.901,283 338.495,154	4	483.898,734 338.506,759	11.882
4	483.898,734 338.506,759	5	483.896,05 338.518,897	12.431

Punct început	X / Y	Punct sfârșit	X / Y	Lungime segment (** (m)
5	483.896,05 338.518,897	6	483.892,598 338.532,849	14.373
6	483.892,598 338.532,849	7	483.889,26 338.546,115	13.68
7	483.889,26 338.546,115	8	483.863,19 338.540,532	26.661
8	483.863,19 338.540,532	9	483.883,726 338.458,521	84.543
9	483.883,726 338.458,521	1	483.907,949 338.462,333	24.521

** Lungimile segmentelor sunt determinate în planul de proiecție Stereo 70 și sunt rotunjite la 1 milimetru.

*** Distanța dintre puncte este formată din segmente cumulate ce sunt mai mici decât valoarea 1 milimetru.

**DATE DESPRE IMOBILUL NR. 4432**

Oficiul de Cadastru și Publicitate Imobiliară ARGES
Biroul de Cadastru și Publicitate Imobiliară Costesti

A. Partea I. Descrierea imobilului

TEREN Intravilan

Adresa: Loc. Vlascuta, Jud. Arges

Nr. Crt	Nr cadastral Nr. topografic	Suprafața* (mp)	Observații / Referințe
A1		634	Sector cadastral:55 Teren neimprejmut;

B. Partea II. Proprietari și acte

Inscrieri privitoare la dreptul de proprietate și alte drepturi reale		Referințe
/		
Act Administrativ nr. 75, din 08/01/2024 emis de PRIMARIA STOLNICI;		
B1	Inscrierea posesiei, drept de PROPRIETATE, dobandit prin Lege, cota actuala 1/1, cota initiala 1/1 1) NEIDENTIFICAT NEIDENTIFICAT	A1
Act Normativ nr. 7, din 13/03/1996 emis de PARLAMENTUL ROMÂNIEI (art.13);		
B2	Se notează mențiunea de proprietar neidentificat	A1

C. Partea III. SARCINI .

Inscrieri privind dezmembramintele dreptului de proprietate, drepturi reale de garanție și sarcini	Referințe
NU SUNT	

Anexa Nr. 1 La Partea I

Teren

Nr cadastral	Suprafața (mp)*	Observații / Referințe
	634	

* Suprafața este determinată în planul de proiecție Stereo 70.



Date referitoare la teren

Crt	Categorie folosință	Intravilan	Suprafața (mp)	Tarla	Parcelă	Nr. topo	Observații / Referințe
1	drum	DA	634	2	20,21,22,23,34,35,37,49,50,51,52,53,63,64,66	-	drum creat din parcele 20,21,22,23,34,35,37,49,50,51,52,53,63,64,66

Lungime Segmente

1) Valorile lungimilor segmentelor sunt obținute din proiecție în plan.

Punct început	X / Y	Punct sfârșit	X / Y	Lungime segment (** (m)
1	483.863,19 338.540,532	2	483.889,26 338.546,115	26.661
3	483.911,046 338.551,517	4	483.923,713 338.554,982	13.132
5	483.945,968 338.559,727	6	483.962,63 338.564,336	17.288
7	483.962,321 338.565,881	8	483.983,946 338.571,877	22.441

Punct început	X / Y	Punct sfârșit	X / Y	Lungime segment (** (m)
2	483.889,26 338.546,115	3	483.911,046 338.551,517	22.446
4	483.923,713 338.554,982	5	483.945,968 338.559,727	22.755
6	483.962,63 338.564,336	7	483.962,321 338.565,881	1.576
8	483.983,946 338.571,877	9	483.997,384 338.573,42	13.526

Punct început	X / Y	Punct sfârșit	X / Y	Lungime segment (** (m))
9	483.997,384 338.573,42	10	484.011,723 338.575,355	14.469
11	484.013,674 338.575,564	12	484.026,961 338.576,987	13.363
13	484.037,956 338.578,722	14	484.044,59 338.579,769	6.716
15	484.051,055 338.581,052	16	484.055,05 338.581,787	4.062
17	484.055,357 338.585,21	18	484.051,3 338.584,773	4.08
19	484.049,506 338.584,453	20	484.026,304 338.580,312	23.569
21	484.013,395 338.579,038	22	484.000,009 338.576,95	13.548
23	483.986,809 338.574,655	24	483.969,686 338.571,843	17.352
25	483.953,868 338.566,336	26	483.932,84 338.560,001	21.962
27	483.910,856 338.554,384	28	483.888,9 338.548,881	22.635
29	483.862,381 338.543,373	1	483.863,19 338.540,532	2.954

Punct început	X / Y	Punct sfârșit	X / Y	Lungime segment (** (m))
10	484.011,723 338.575,355	11	484.013,674 338.575,564	1.962
12	484.026,961 338.576,987	13	484.037,956 338.578,722	11.131
14	484.044,59 338.579,769	15	484.051,055 338.581,052	6.591
16	484.055,05 338.581,787	17	484.055,357 338.585,21	3.437
18	484.051,3 338.584,773	19	484.049,506 338.584,453	1.822
20	484.026,304 338.580,312	21	484.013,395 338.579,038	12.972
22	484.000,009 338.576,95	23	483.986,809 338.574,655	13.398
24	483.969,686 338.571,843	25	483.953,868 338.566,336	16.749
26	483.932,84 338.560,001	27	483.910,856 338.554,384	22.69
28	483.888,9 338.548,881	29	483.862,381 338.543,373	27.085

** Lungimile segmentelor sunt determinate în planul de proiecție Stereo 70 și sunt rotunjite la 1 milimetru.

*** Distanța dintre puncte este formată din segmente cumulate ce sunt mai mici decât valoarea 1 milimetru.

**DATE DESPRE IMOBILUL NR. 4433**

Oficiul de Cadastru și Publicitate Imobiliară ARGES
Biroul de Cadastru și Publicitate Imobiliară Costesti

A. Partea I. Descrierea imobilului

TEREN Intravilan

Adresa: Loc. Vlascuta, Jud. Arges

Nr. Crt	Nr cadastral Nr. topografic	Suprafața* (mp)	Observații / Referințe
A1	81411	1.775	Sector cadastral:55 Teren neimprejmit;

B. Partea II. Proprietari și acte

Inscrieri privitoare la dreptul de proprietate și alte drepturi reale		Referințe
16417 / 15/03/2016		
Act Administrativ nr. 447- HOTARARE, din 16/05/2002 emis de GUVERNUL ROMANIEI (anexa nr. 86- Inventarul bunurilor care apartin domeniului public al comunei Stolnici, act administrativ nr. 1219 - ADEVERINTA/07-03-2016 emis de PRIMARIA STOLNICI; act administrativ nr. 1074 - CERTIFICAT FISCAL/16-02-2016 emis de PRIMARIA STOLNICI; act administrativ nr. 1075 - ADEVERINTA/29-02-2016 emis de PRIMARIA STOLNICI);		
B1	Intabulare, drept de PROPRIETATE, dobandit prin Lege, cota actuala 1/1, cota initiala 1/1 1) COMUNA STOLNICI-DOMENIUL PUBLIC, CIF:4469493	A1

C. Partea III. SARCINI .

Inscrieri privind dezmembramintele dreptului de proprietate, drepturi reale de garanție și sarcini	Referințe
NU SUNT	

Anexa Nr. 1 La Partea I

Teren

Nr cadastral	Suprafața (mp)*	Observații / Referințe
81411	1.775	

* Suprafața este determinată în planul de proiecție Stereo 70.



Date referitoare la teren

Crt	Categorie folosință	Intravilan	Suprafața (mp)	Tarla	Parcelă	Nr. topo	Observații / Referințe
1	drum	DA	1.775	1	18	-	

Lungime Segmente

1) Valorile lungimilor segmentelor sunt obținute din proiecție în plan.

Punct început	X / Y	Punct sfârșit	X / Y	Lungime segment (** (m)
1	483.872,28 338.457,797	2	483.873,924 338.454,238	3.92
3	483.883,316 338.455,769	4	483.884,037 338.457,456	1.835
5	483.883,726 338.458,521	6	483.863,19 338.540,532	84.543
7	483.862,381 338.543,373	8	483.840,829 338.612,877	72.769
9	483.839,991 338.616,984	10	483.840,391 338.619,478	2.526

Punct început	X / Y	Punct sfârșit	X / Y	Lungime segment (** (m)
2	483.873,924 338.454,238	3	483.883,316 338.455,769	9.516
4	483.884,037 338.457,456	5	483.883,726 338.458,521	1.109
6	483.863,19 338.540,532	7	483.862,381 338.543,373	2.954
8	483.840,829 338.612,877	9	483.839,991 338.616,984	4.192
10	483.840,391 338.619,478	11	483.841,763 338.621,748	2.652

Punct început	X / Y	Punct sfârșit	X / Y	Lungime segment (** (m))	Punct început	X / Y	Punct sfârșit	X / Y	Lungime segment (** (m))
11	483.841,763 338.621,748	12	483.843,533 338.623,167	2.269	12	483.843,533 338.623,167	13	483.867,649 338.633,17	26.108
13	483.867,649 338.633,17	14	483.878,655 338.637,029	11.663	14	483.878,655 338.637,029	15	483.890,065 338.642,845	12.807
15	483.890,065 338.642,845	16	483.894,66 338.648,082	6.967	16	483.894,66 338.648,082	17	483.893,929 338.653,593	5.559
17	483.893,929 338.653,593	18	483.888,156 338.670,511	17.876	18	483.888,156 338.670,511	19	483.881,511 338.666,567	7.727
19	483.881,511 338.666,567	20	483.882,614 338.663,612	3.154	20	483.882,614 338.663,612	21	483.887,838 338.648,962	15.554
21	483.887,838 338.648,962	22	483.886,809 338.647,81	1.545	22	483.886,809 338.647,81	23	483.830,812 338.624,669	60.59
23	483.830,812 338.624,669	24	483.836,302 338.607,314	18.203	24	483.836,302 338.607,314	25	483.841,754 338.590,487	17.688
25	483.841,754 338.590,487	26	483.848,869 338.567,059	24.485	26	483.848,869 338.567,059	27	483.849,485 338.563,063	4.043
27	483.849,485 338.563,063	28	483.843,858 338.551,72	12.662	28	483.843,858 338.551,72	29	483.850,142 338.546,566	8.127
29	483.850,142 338.546,566	30	483.855,016 338.543,212	5.917	30	483.855,016 338.543,212	31	483.865,612 338.504,92	39.731
31	483.865,612 338.504,92	32	483.875,636 338.466,117	40.077	32	483.875,636 338.466,117	1	483.872,28 338.457,797	8.971

** Lungimile segmentelor sunt determinate în planul de proiecție Stereo 70 și sunt rotunjite la 1 milimetru.

*** Distanța dintre puncte este formată din segmente cumulate ce sunt mai mici decât valoarea 1 milimetru.

**DATE DESPRE IMOBILUL NR. 4434**

Oficiul de Cadastru și Publicitate Imobiliară ARGES
Biroul de Cadastru și Publicitate Imobiliară Costesti

A. Partea I. Descrierea imobilului

TEREN Intravilan

Adresa: Loc. Vlascuta, Jud. Arges

Nr. Crt	Nr cadastral Nr. topografic	Suprafața* (mp)	Observații / Referințe
A1	80370	2.452	Sector cadastral:55 Teren neimprejmuit;

B. Partea II. Proprietari și acte

Inscrieri privitoare la dreptul de proprietate și alte drepturi reale		Referințe
3583 / 06/04/2012		
Act Notarial nr. 1123, din 04/04/2012 emis de NP DANCIU ILIE;		
B2	Intabulare, drept de PROPRIETATE, dobandit prin Conventie, cota actuala 1/1, cota initiala 1/1 1) SC "APĂ CANAL 2000" SA, CIF:13009001	A1

C. Partea III. SARCINI .

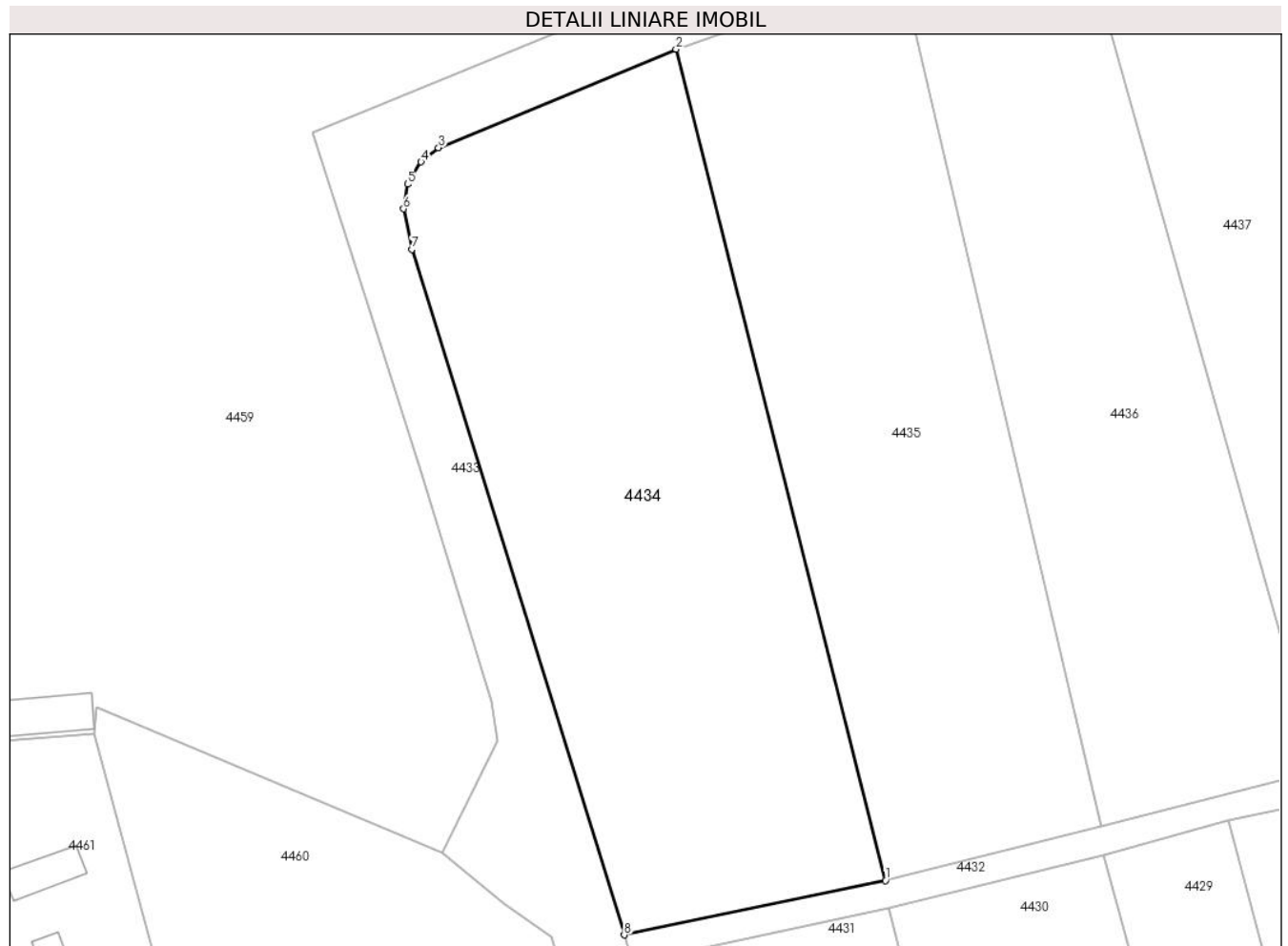
Inscrieri privind dezmembramintele dreptului de proprietate, drepturi reale de garanție și sarcini	Referințe
NU SUNT	

Anexa Nr. 1 La Partea I

Teren

Nr cadastral	Suprafața (mp)*	Observații / Referințe
80370	2.452	

* Suprafața este determinată în planul de proiecție Stereo 70.



Date referitoare la teren

Crt	Categorie folosință	Intravilan	Suprafața (mp)	Tarla	Parcelă	Nr. topo	Observații / Referințe
1	arabil	DA	2.452	2	20,21	-	

Lungime Segmente

1) Valorile lungimilor segmentelor sunt obținute din proiecție în plan.

Punct început	X / Y	Punct sfârșit	X / Y	Lungime segment (** (m)
1	483.888,9 338.548,881	2	483.867,649 338.633,17	86.927
2	483.867,649 338.633,17	3	483.843,533 338.623,167	26.108
3	483.843,533 338.623,167	4	483.841,763 338.621,748	2.269
4	483.841,763 338.621,748	5	483.840,391 338.619,478	2.652
5	483.840,391 338.619,478	6	483.839,991 338.616,984	2.526

Punct început	X / Y	Punct sfârșit	X / Y	Lungime segment (** (m)
6	483.839,991 338.616,984	7	483.840,829 338.612,877	4.192
7	483.840,829 338.612,877	8	483.862,381 338.543,373	72.769
8	483.862,381 338.543,373	1	483.888,9 338.548,881	27.085

** Lungimile segmentelor sunt determinate în planul de proiecție Stereo 70 și sunt rotunjite la 1 milimetru.

*** Distanța dintre puncte este formată din segmente cumulate ce sunt mai mici decât valoarea 1 milimetru.

**DATE DESPRE IMOBILUL NR. 4435**

Oficiul de Cadastru și Publicitate Imobiliară ARGES
Biroul de Cadastru și Publicitate Imobiliară Costesti

A. Partea I. Descrierea imobilului

TEREN Intravilan

Adresa: Loc. Vlascuta, Jud. Arges

Nr. Crt	Nr cadastral Nr. topografic	Suprafața* (mp)	Observații / Referințe
A1		2.066	Sector cadastral:55 Teren neimprejmuit;

B. Partea II. Proprietari și acte

Inscrieri privitoare la dreptul de proprietate și alte drepturi reale		Referințe
/		
Act Administrativ nr. 75, din 08/01/2024 emis de PRIMARIA STOLNICI;		
B1	Inscrierea posesiei, drept de PROPRIETATE, dobandit prin Lege, cota actuala 1/1, cota initiala 1/1 1) NEIDENTIFICAT NEIDENTIFICAT	A1
Act Normativ nr. 7, din 13/03/1996 emis de PARLAMENTUL ROMÂNIEI (art.13);		
B2	Se notează mentiunea de proprietar neidentificat	A1

C. Partea III. SARCINI .

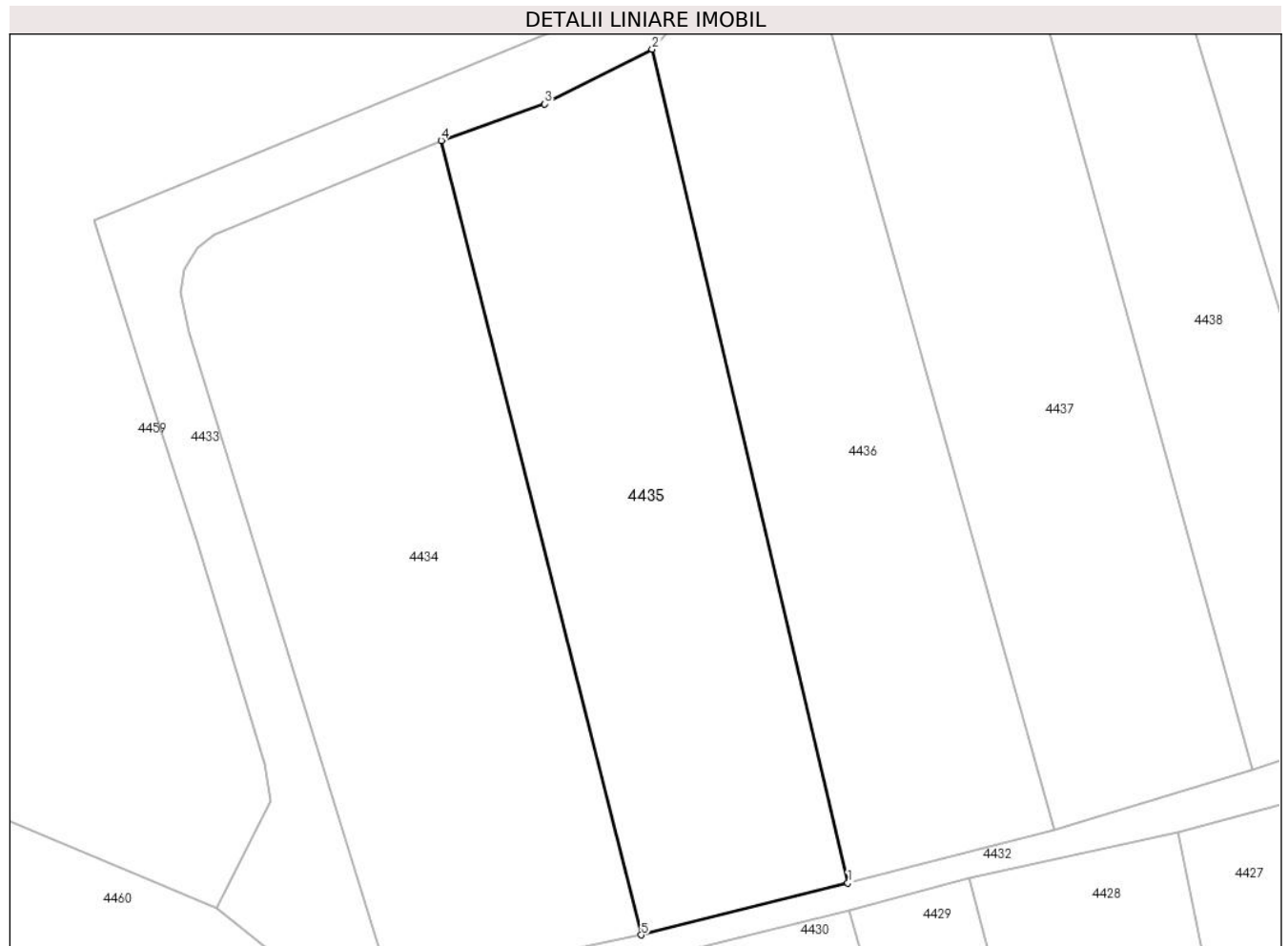
Inscrieri privind dezmembramintele dreptului de proprietate, drepturi reale de garanție și sarcini	Referințe
NU SUNT	

Anexa Nr. 1 La Partea I

Teren

Nr cadastral	Suprafața (mp)*	Observații / Referințe
	2.066	

* Suprafața este determinată în planul de proiecție Stereo 70.



Date referitoare la teren

Crt	Categorie folosință	Intravilan	Suprafața (mp)	Tarla	Parcelă	Nr. topo	Observații / Referințe
1	arabil	DA	2.066	2	22,23	-	

Lungime Segmente

1) Valorile lungimilor segmentelor sunt obținute din proiecție în plan.

Punct început	X / Y	Punct sfârșit	X / Y	Lungime segment (** (m)
1	483.910,856 338.554,384	2	483.890,065 338.642,845	90.871
2	483.890,065 338.642,845	3	483.878,655 338.637,029	12.807
3	483.878,655 338.637,029	4	483.867,649 338.633,17	11.663
4	483.867,649 338.633,17	5	483.888,9 338.548,881	86.927
5	483.888,9 338.548,881	1	483.910,856 338.554,384	22.635

**** Lungimile segmentelor sunt determinate în planul de proiecție Stereo 70 și sunt rotunjite la 1 milimetru.**

***** Distanța dintre puncte este formată din segmente cumulate ce sunt mai mici decât valoarea 1 milimetru.**

**DATE DESPRE IMOBILUL NR. 4436**

Oficiul de Cadastru și Publicitate Imobiliară ARGES
Biroul de Cadastru și Publicitate Imobiliară Costesti

A. Partea I. Descrierea imobilului

TEREN Intravilan

Adresa: Loc. Vlascuta, Jud. Arges

Nr. Crt	Nr cadastral Nr. topografic	Suprafața* (mp)	Observații / Referințe
A1		1.970	Sector cadastral:55 Teren neimprejmuit;

B. Partea II. Proprietari și acte

Inscrieri privitoare la dreptul de proprietate și alte drepturi reale		Referințe
/		
Act Notarial nr. 17, din 26/01/1999 emis de BNP DANCIU ILIE (act administrativ nr.13986 din data de 28.06.1993 emis de CJPSDPAT ARGES);		
B1	Intabulare, drept de PROPRIETATE bun propriu , dobandit prin Succesiune, cota actuala 1/1, cota initiala 1/1 1) BADEA IOANA , lipsă CNP	A1

C. Partea III. SARCINI .

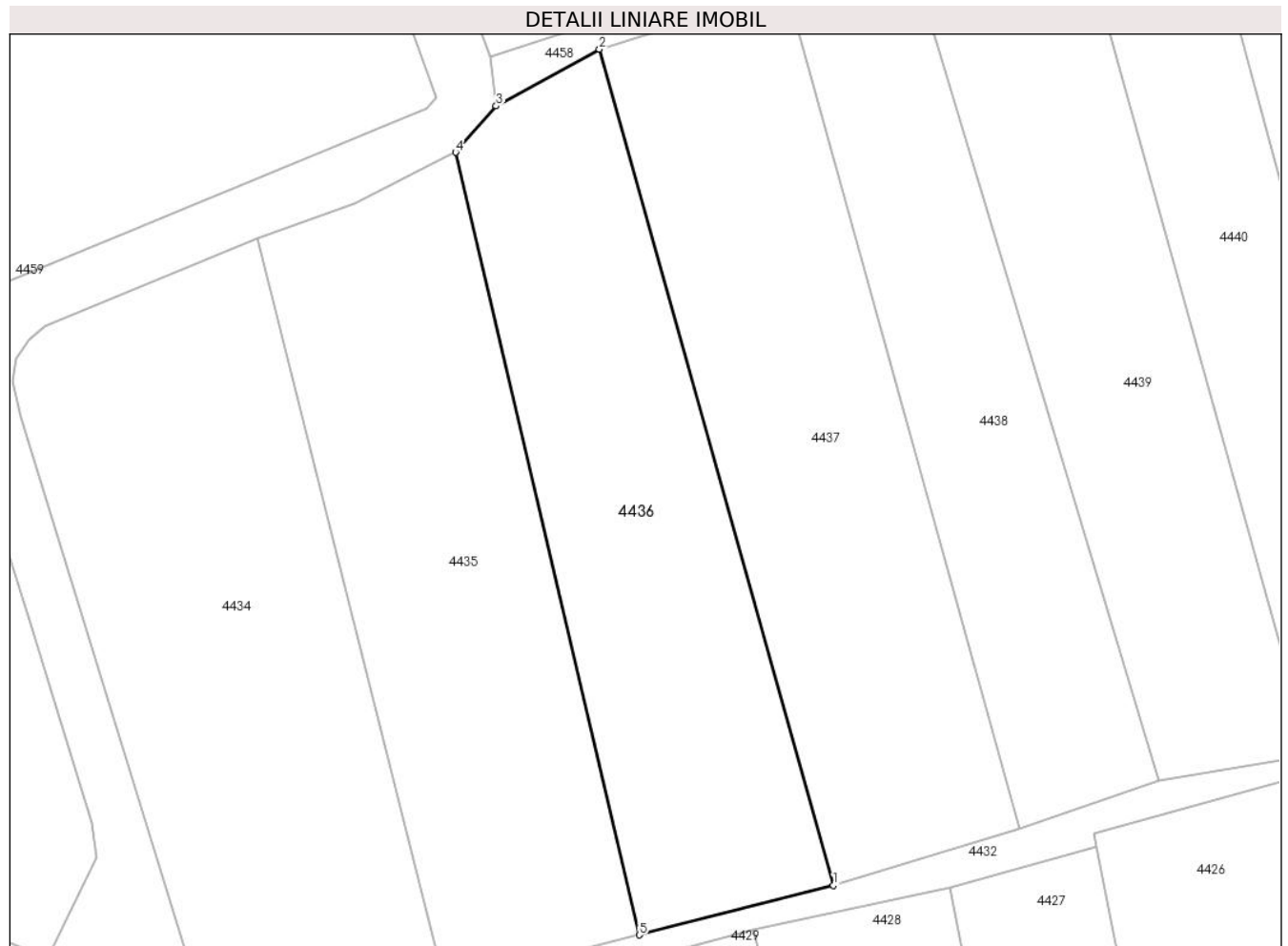
Inscrieri privind dezmembramintele dreptului de proprietate, drepturi reale de garanție și sarcini	Referințe
NU SUNT	

Anexa Nr. 1 La Partea I

Teren

Nr cadastral	Suprafața (mp)*	Observații / Referințe
	1.970	

* Suprafața este determinată în planul de proiecție Stereo 70.



Date referitoare la teren

Crt	Categorie folosință	Intramilan	Suprafața (mp)	Tarla	Parcelă	Nr. topo	Observații / Referințe
1	arabil	DA	1.970	2	34,35,111	-	

Lungime Segmente

1) Valorile lungimilor segmentelor sunt obținute din proiecție în plan.

Punct început	X / Y	Punct sfârșit	X / Y	Lungime segment (** (m)
1	483.932,84 338.560,001	2	483.906,339 338.654,504	98.148
2	483.906,339 338.654,504	3	483.894,66 338.648,082	13.328
3	483.894,66 338.648,082	4	483.890,065 338.642,845	6.967
4	483.890,065 338.642,845	5	483.910,856 338.554,384	90.871
5	483.910,856 338.554,384	1	483.932,84 338.560,001	22.69

**** Lungimile segmentelor sunt determinate în planul de proiecție Stereo 70 și sunt rotunjite la 1 milimetru.**

***** Distanța dintre puncte este formată din segmente cumulate ce sunt mai mici decât valoarea 1 milimetru.**

**DATE DESPRE IMOBILUL NR. 4437**

Oficiul de Cadastru și Publicitate Imobiliară ARGES
Biroul de Cadastru și Publicitate Imobiliară Costesti

A. Partea I. Descrierea imobilului

TEREN Intravilan

Adresa: Loc. Vlascuta, Jud. Arges

Nr. Crt	Nr cadastral Nr. topografic	Suprafața* (mp)	Observații / Referințe
A1		2.177	Sector cadastral:55 Teren neimprejmuit;

B. Partea II. Proprietari și acte

Inscrieri privitoare la dreptul de proprietate și alte drepturi reale		Referințe
/		
Act Notarial nr. 61550, din 17/01/1995 emis de CJPSDPAT ARGES;		
B1	Intabulare, drept de PROPRIETATE, dobandit prin Reconstituire, cota actuala 1/1, cota initiala 1/1 1) MIU MIHALACHE, lipsă CNP	A1

C. Partea III. SARCINI .

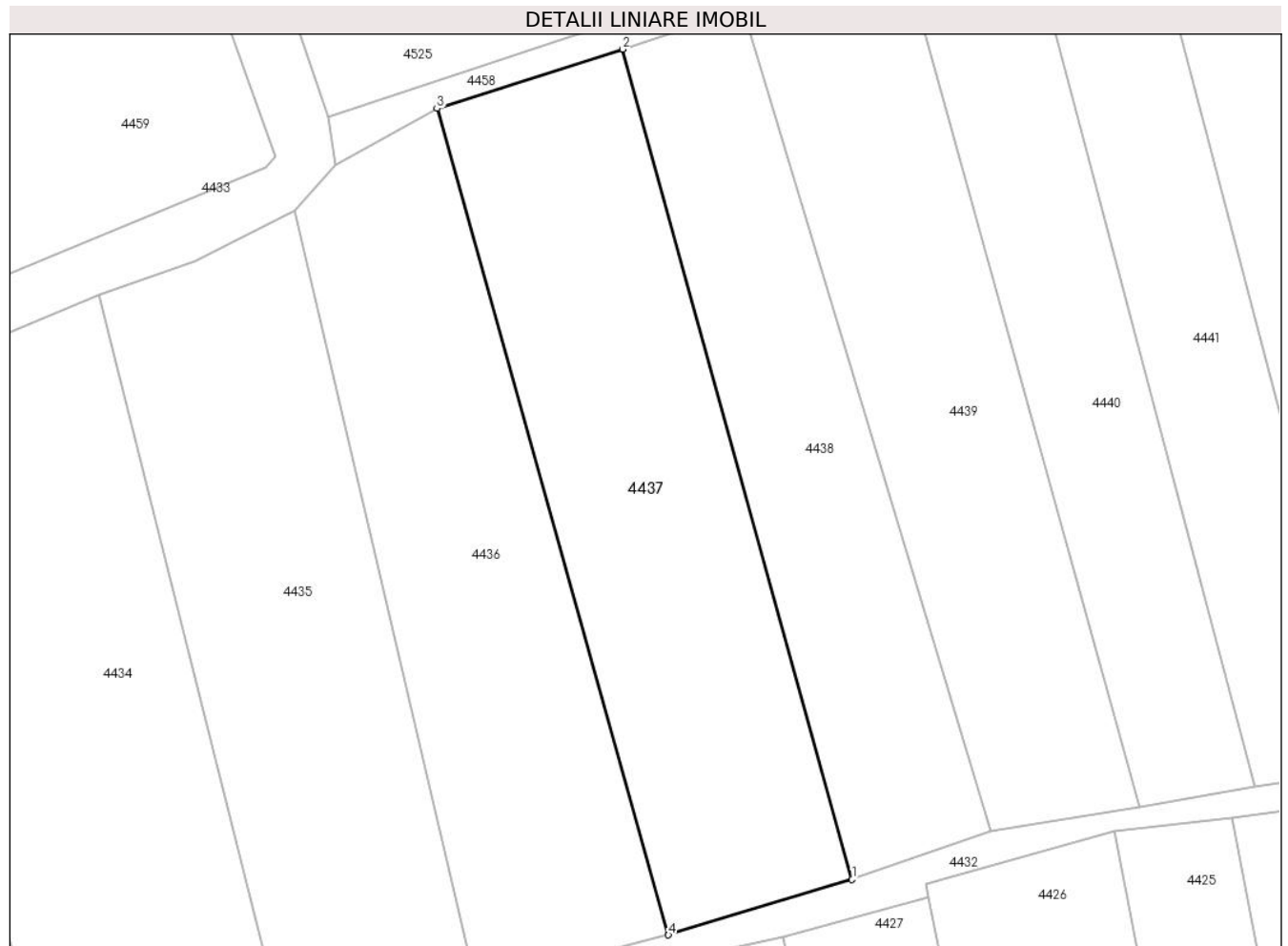
Inscrieri privind dezmembramintele dreptului de proprietate, drepturi reale de garanție și sarcini	Referințe
NU SUNT	

Anexa Nr. 1 La Partea I

Teren

Nr cadastral	Suprafața (mp)*	Observații / Referințe
	2.177	

* Suprafața este determinată în planul de proiecție Stereo 70.



Date referitoare la teren

Crt	Categorie folosință	Intra vilan	Suprafața (mp)	Tarla	Parcelă	Nr. topo	Observații / Referințe
1	arabil	DA	2.177	2	36,37	-	

Lungime Segmente

1) Valorile lungimilor segmentelor sunt obținute din proiecție în plan.

Punct început	X / Y	Punct sfârșit	X / Y	Lungime segment (** (m)
1	483.953,868 338.566,336	2	483.927,629 338.661,287	98.51
2	483.927,629 338.661,287	3	483.906,339 338.654,504	22.344
3	483.906,339 338.654,504	4	483.932,84 338.560,001	98.148
4	483.932,84 338.560,001	1	483.953,868 338.566,336	21.962

** Lungimile segmentelor sunt determinate în planul de proiecție Stereo 70 și sunt rotunjite la 1 milimetru.

***** Distanţa dintre puncte este formată din segmente cumulate ce sunt mai mici decât valoarea 1 milimetru.**

**DATE DESPRE IMOBILUL NR. 4438**

Oficiul de Cadastru și Publicitate Imobiliară ARGES
Biroul de Cadastru și Publicitate Imobiliară Costesti

A. Partea I. Descrierea imobilului

TEREN Intravilan

Adresa: Loc. Vlascuta, Jud. Arges

Nr. Crt	Nr cadastral Nr. topografic	Suprafața* (mp)	Observații / Referințe
A1		1.536	Sector cadastral:55 Teren neimprejmuit;

B. Partea II. Proprietari și acte

Inscrieri privitoare la dreptul de proprietate și alte drepturi reale	Referințe
/	
Act Administrativ nr. 13977, din 24/06/1993 emis de CJPSDPAT ARGES;	
B1	A1
Intabulare, drept de PROPRIETATE, dobandit prin Reconstituire, cota actuala 1/1, cota initiala 1/1 1) MIU I FLOREA, lipsă CNP	

C. Partea III. SARCINI .

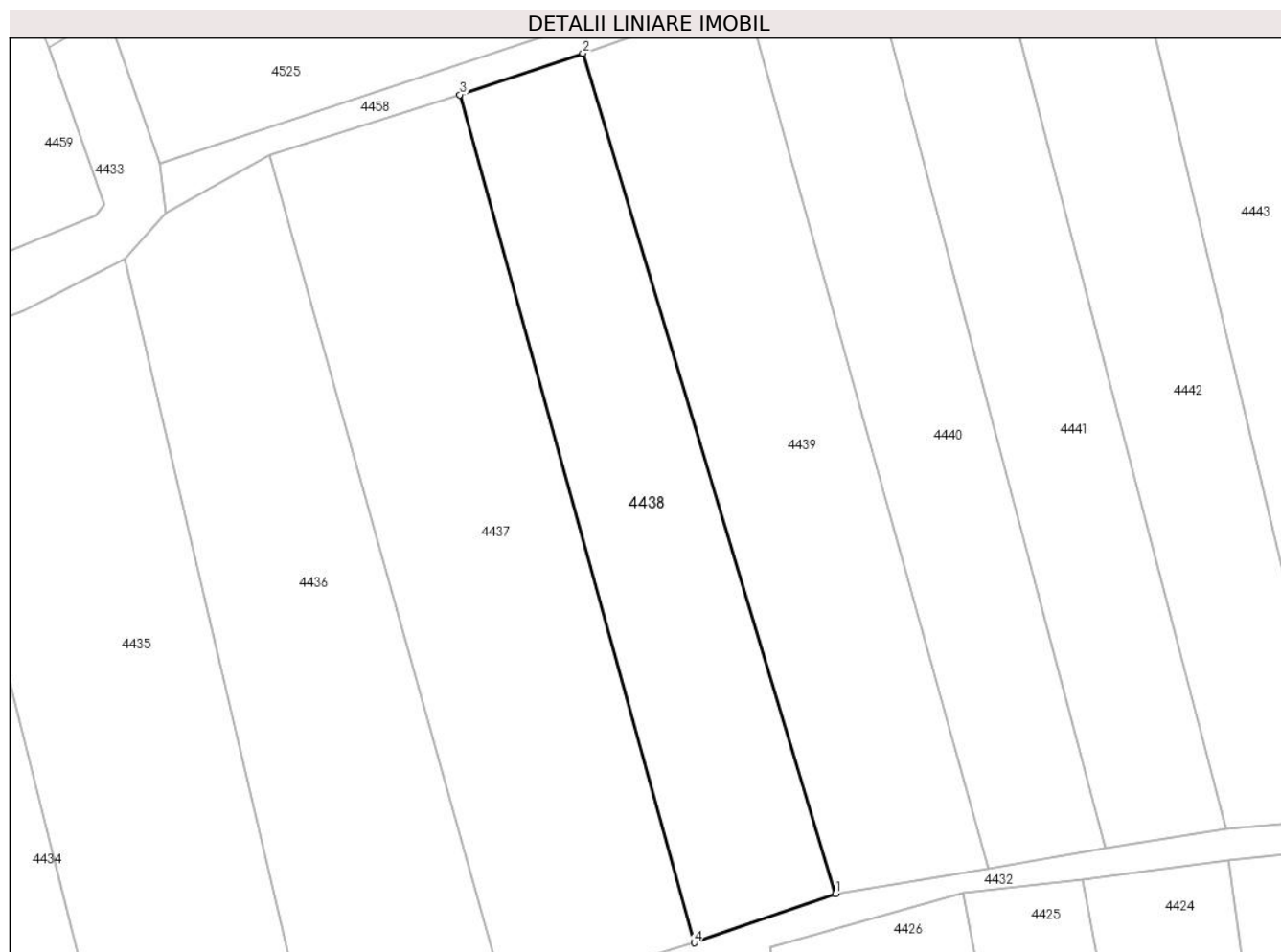
Inscrieri privind dezmembramintele dreptului de proprietate, drepturi reale de garanție și sarcini	Referințe
NU SUNT	

Anexa Nr. 1 La Partea I

Teren

Nr cadastral	Suprafața (mp)*	Observații / Referințe
	1.536	

* Suprafața este determinată în planul de proiecție Stereo 70.



Date referitoare la teren

Crt	Categorie folosință	Intra vilan	Suprafața (mp)	Tarla	Parcelă	Nr. topo	Observații / Referințe
1	arabil	DA	1.536	2	49	-	

Lungime Segmente

1) Valorile lungimilor segmentelor sunt obținute din proiecție în plan.

Punct început	X / Y	Punct sfârșit	X / Y	Lungime segment (** (m)
1	483.969,686 338.571,843	2	483.941,39 338.665,933	98.253
2	483.941,39 338.665,933	3	483.927,629 338.661,287	14.524
3	483.927,629 338.661,287	4	483.953,868 338.566,336	98.51
4	483.953,868 338.566,336	1	483.969,686 338.571,843	16.749

** Lungimile segmentelor sunt determinate în planul de proiecție Stereo 70 și sunt rotunjite la 1 milimetru.

***** Distanţa dintre puncte este formată din segmente cumulate ce sunt mai mici decât valoarea 1 milimetru.**

**DATE DESPRE IMOBILUL NR. 4439**

Oficiul de Cadastru și Publicitate Imobiliară ARGES
Biroul de Cadastru și Publicitate Imobiliară Costesti

A. Partea I. Descrierea imobilului

TEREN Intravilan

Adresa: Loc. Vlascuta, Jud. Arges

Nr. Crt	Nr cadastral Nr. topografic	Suprafața* (mp)	Observații / Referințe
A1		Din acte: 1.500 Masurata: 1.827	Sector cadastral:55 Teren neimprejmut;

B. Partea II. Proprietari și acte

Inscrieri privitoare la dreptul de proprietate și alte drepturi reale		Referințe
/		
Act Notarial nr. 140, din 04/05/2020 emis de BNP CARMEN GRECU;		
B1	Intabulare, drept de PROPRIETATE bun propriu , dobandit prin Succesiune, cota actuala 1/1, cota initiala 1/1 1) CĂLIN ION	A1

C. Partea III. SARCINI .

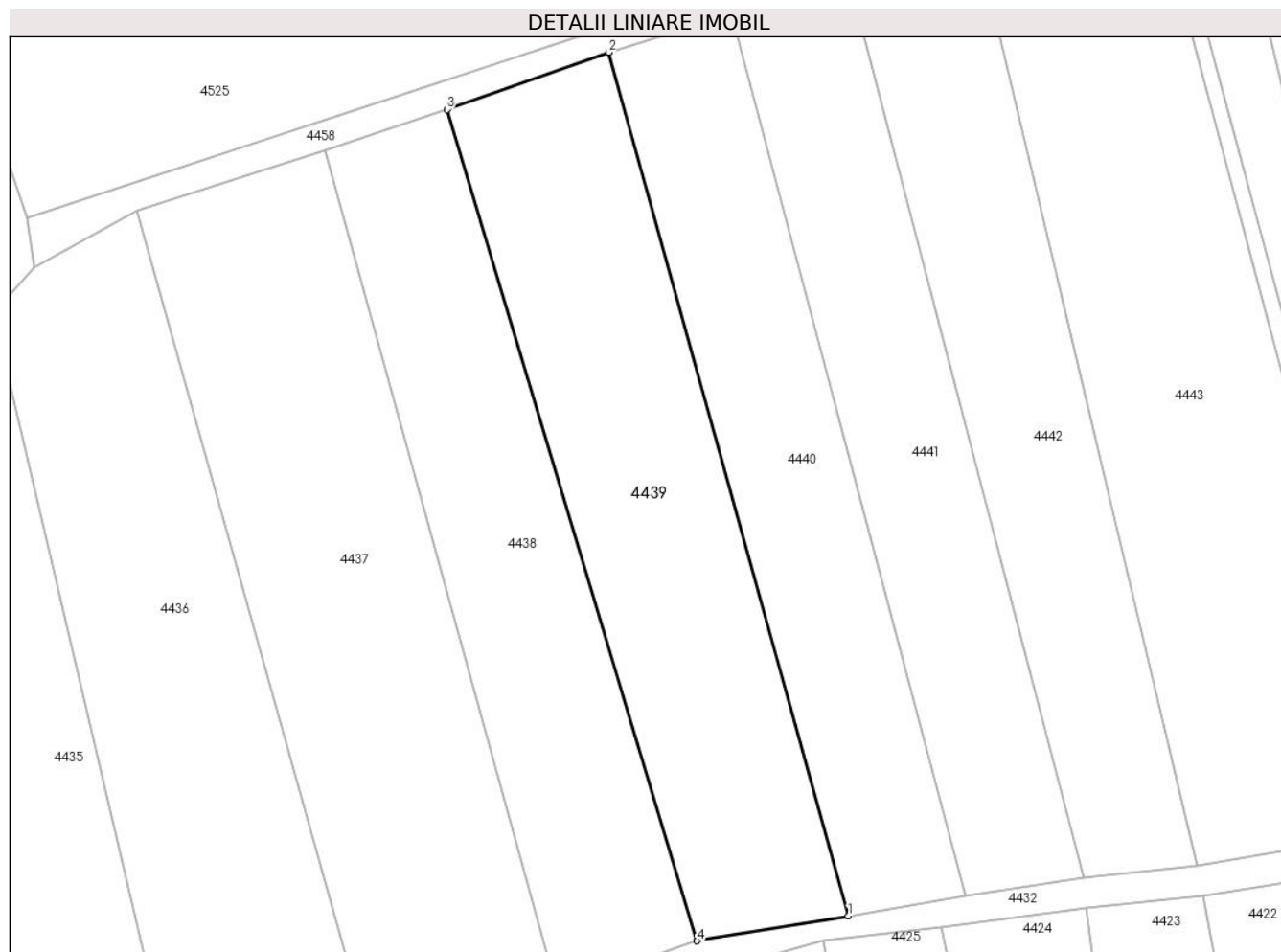
Inscrieri privind dezmembramintele dreptului de proprietate, drepturi reale de garanție și sarcini	Referințe
NU SUNT	

Anexa Nr. 1 La Partea I

Teren

Nr cadastral	Suprafața (mp)*	Observații / Referințe
	Din acte: 1.500 Masurata: 1.827	

* Suprafața este determinată în planul de proiecție Stereo 70.



Date referitoare la teren

Crt	Categorie folosință	Intra vilan	Suprafața (mp)	Tarla	Parcelă	Nr. topo	Observații / Referințe
1	arabil	DA	1.826	2	50	-	

Lungime Segmente

1) Valorile lungimilor segmentelor sunt obținute din proiecție în plan.

Punct început	X / Y	Punct sfârșit	X / Y	Lungime segment (** (m)
1	483.986,809 338.574,655	2	483.959,671 338.672,399	101.441
2	483.959,671 338.672,399	3	483.941,39 338.665,933	19.391
3	483.941,39 338.665,933	4	483.969,686 338.571,843	98.253
4	483.969,686 338.571,843	1	483.986,809 338.574,655	17.352

**** Lungimile segmentelor sunt determinate în planul de proiecție Stereo 70 și sunt rotunjite la 1 milimetru.**

***** Distanța dintre puncte este formată din segmente cumulate ce sunt mai mici decât valoarea 1 milimetru.**

**DATE DESPRE IMOBILUL NR. 4440**

Oficiul de Cadastru și Publicitate Imobiliară ARGES
Biroul de Cadastru și Publicitate Imobiliară Costesti

A. Partea I. Descrierea imobilului

TEREN Intravilan

Adresa: Loc. Vlascuta, Jud. Arges

Nr. Crt	Nr cadastral Nr. topografic	Suprafața* (mp)	Observații / Referințe
A1		1.426	Sector cadastral:55 Teren neimprejmuit;

B. Partea II. Proprietari și acte

Inscrieri privitoare la dreptul de proprietate și alte drepturi reale		Referințe
/		
Act Notarial nr. 1894, din 02/07/2003 emis de BNP DANCIU ILIE (Certificat de deces nr.07 din data de 30.01.2006 emis de consiliul local al Comunei Stolnici);		
B1	Intabulare, drept de PROPRIETATE bun propriu , dobandit prin lesire Din Indiviziune, cota actuala 1/1, cota initiala 1/1 1) SANDU ION DEFUNCT:Da	A1

C. Partea III. SARCINI .

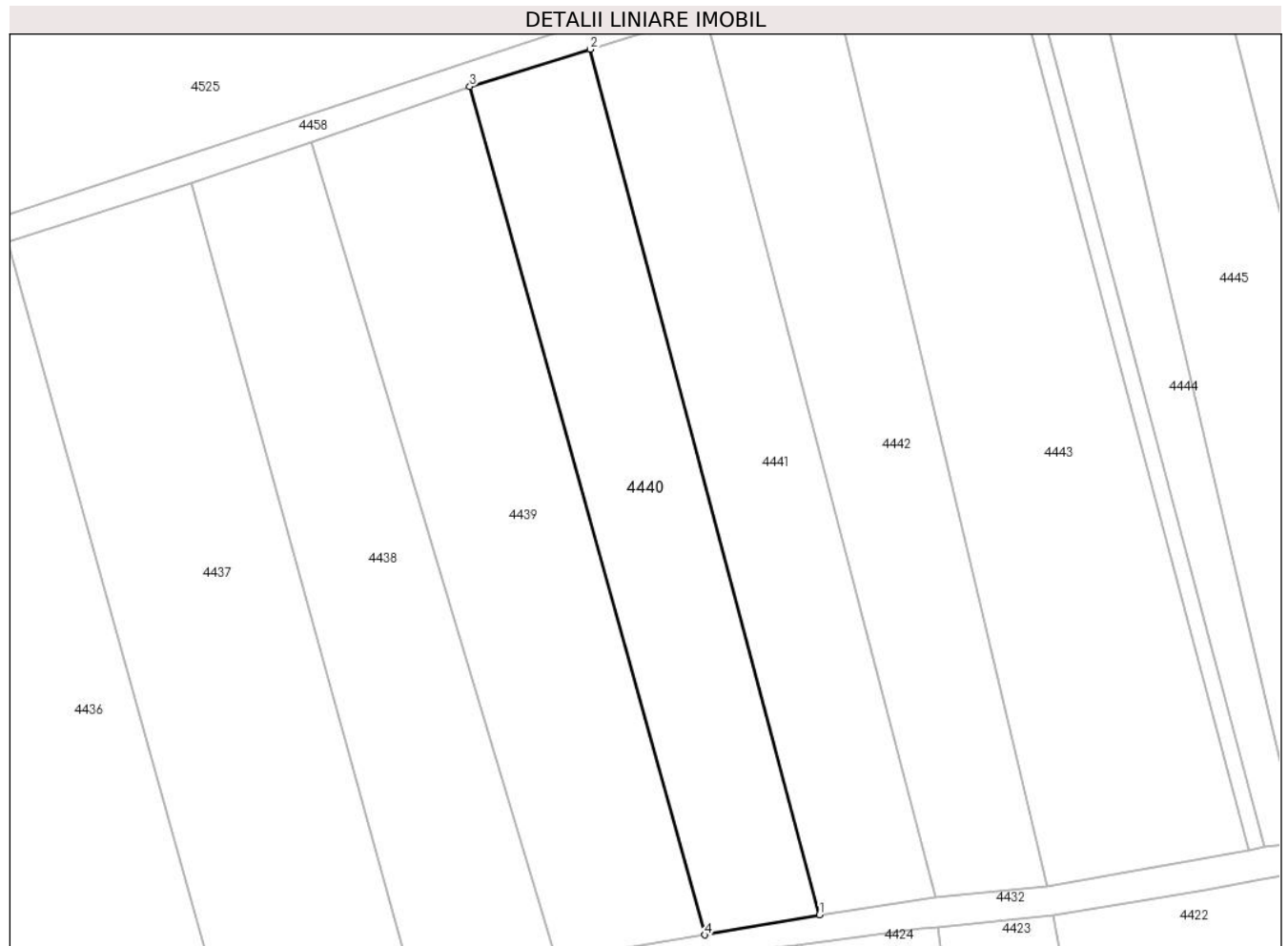
Inscrieri privind dezmembramintele dreptului de proprietate, drepturi reale de garanție și sarcini	Referințe
NU SUNT	

Anexa Nr. 1 La Partea I

Teren

Nr cadastral	Suprafața (mp)*	Observații / Referințe
	1.426	

* Suprafața este determinată în planul de proiecție Stereo 70.



Date referitoare la teren

Crt	Categorie folosință	Intravilan	Suprafața (mp)	Tarla	Parcelă	Nr. topo	Observații / Referințe
1	arabil	DA	1.426	2	51	-	

Lungime Segmente

1) Valorile lungimilor segmentelor sunt obținute din proiecție în plan.

Punct început	X / Y	Punct sfârșit	X / Y	Lungime segment (** (m)
1	484.000,009 338.576,95	2	483.973,567 338.676,703	103.198
2	483.973,567 338.676,703	3	483.959,671 338.672,399	14.547
3	483.959,671 338.672,399	4	483.986,809 338.574,655	101.441
4	483.986,809 338.574,655	1	484.000,009 338.576,95	13.398

** Lungimile segmentelor sunt determinate în planul de proiecție Stereo 70 și sunt rotunjite la 1 milimetru.

***** Distanţa dintre puncte este formată din segmente cumulate ce sunt mai mici decât valoarea 1 milimetru.**

**DATE DESPRE IMOBILUL NR. 4441**

Oficiul de Cadastru și Publicitate Imobiliară ARGES
Biroul de Cadastru și Publicitate Imobiliară Costesti

A. Partea I. Descrierea imobilului

TEREN Intravilan

Adresa: Loc. Vlascuta, Jud. Arges

Nr. Crt	Nr cadastral Nr. topografic	Suprafața* (mp)	Observații / Referințe
A1	81871	Din acte: 1.525 Masurata: 1.427	Sector cadastral:55 Teren neimprejmuit;

B. Partea II. Proprietari și acte

Inscrieri privitoare la dreptul de proprietate și alte drepturi reale		Referințe
24648 / 14/11/2022		
Act Notarial nr. 4897, din 10/11/2022 emis de Teodorescu Mihaela;		
B2	Intabulare, drept de PROPRIETATE, bun propriu, dobandit prin Conventie, cota actuala 1/2, cota initiala 1/2 1) BALL-MARIAN LAVINIA-ELENA	A1
B3	Intabulare, drept de PROPRIETATE, bun propriu, dobandit prin Conventie, cota actuala 1/2, cota initiala 1/2 1) MARIAN MARIUS-DORIN	A1

C. Partea III. SARCINI .

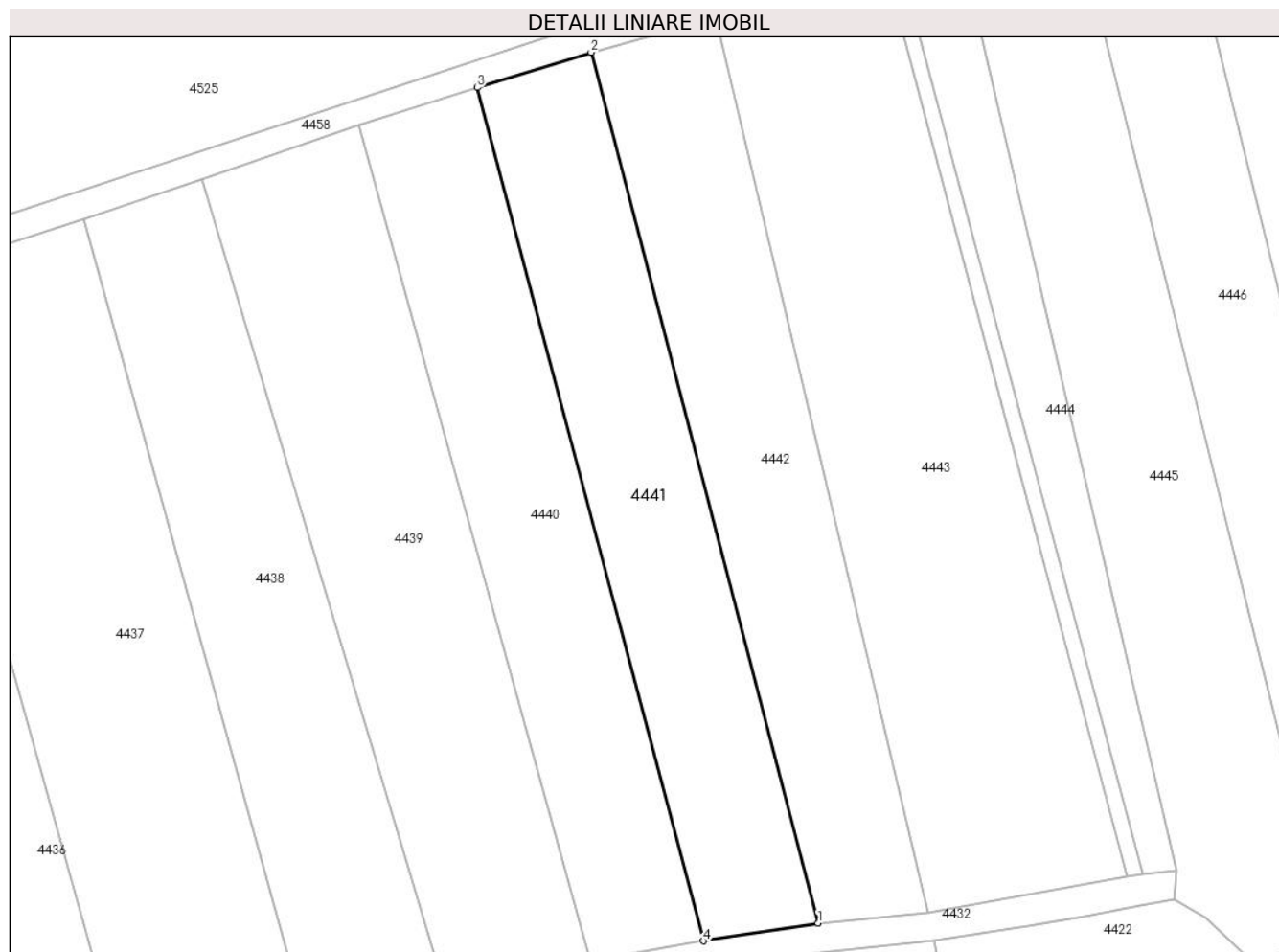
Inscrieri privind dezmembramintele dreptului de proprietate, drepturi reale de garanție și sarcini	Referințe
NU SUNT	

Anexa Nr. 1 La Partea I

Teren

Nr cadastral	Suprafața (mp)*	Observații / Referințe
81871	Din acte: 1.525 Masurata: 1.427	

* Suprafața este determinată în planul de proiecție Stereo 70.



Date referitoare la teren

Crt	Categorie folosință	Intra vilan	Suprafața (mp)	Tarla	Parcelă	Nr. topo	Observații / Referințe
1	arabil	DA	1.000	2	52	-	
2	vie	DA	427	2	52	-	

Lungime Segmente

1) Valorile lungimilor segmentelor sunt obținute din proiecție în plan.

Punct început	X / Y	Punct sfârșit	X / Y	Lungime segment (** (m)
1	484.013,395 338.579,038	2	483.986,856 338.680,839	105.203
2	483.986,856 338.680,839	3	483.973,567 338.676,703	13.918
3	483.973,567 338.676,703	4	484.000,009 338.576,95	103.198
4	484.000,009 338.576,95	1	484.013,395 338.579,038	13.548

**** Lungimile segmentelor sunt determinate în planul de proiecție Stereo 70 și sunt rotunjite la 1 milimetru.**

***** Distanța dintre puncte este formată din segmente cumulate ce sunt mai mici decât valoarea 1 milimetru.**

**DATE DESPRE IMOBILUL NR. 4442**

Oficiul de Cadastru și Publicitate Imobiliară ARGES
Biroul de Cadastru și Publicitate Imobiliară Costesti

A. Partea I. Descrierea imobilului

TEREN Intravilan

Adresa: Loc. Vlascuta, Jud. Arges

Nr. Crt	Nr cadastral Nr. topografic	Suprafața* (mp)	Observații / Referințe
A1		Din acte: 1.427 Masurata: 1.488	Sector cadastral:55 Teren neimprejmut;

B. Partea II. Proprietari și acte

Inscrieri privitoare la dreptul de proprietate și alte drepturi reale		Referințe
/		
Act Notarial nr. 1894, din 02/07/2003 emis de BNP DANCIU ILIE;		
B1	Intabulare, drept de PROPRIETATE bun propriu , dobandit prin lesire Din Indiviziune, cota actuala 1427/1488, cota initiala 1427/1488 1) TUFEANU RADA	A1
Act Normativ nr. 7, din 13/03/1996 emis de PARLAMENT;		
B2	Intabulare, drept de PROPRIETATE, dobandit prin Lege, cota actuala 61/1488, cota initiala 61/1488 1) NEIDENTIFICAT NEIDENTIFICAT	A1
B3	Se notează posesia faptică pentru cota de 61/1488, în favoarea lui 1) TUFEANU RADA	A1

C. Partea III. SARCINI .

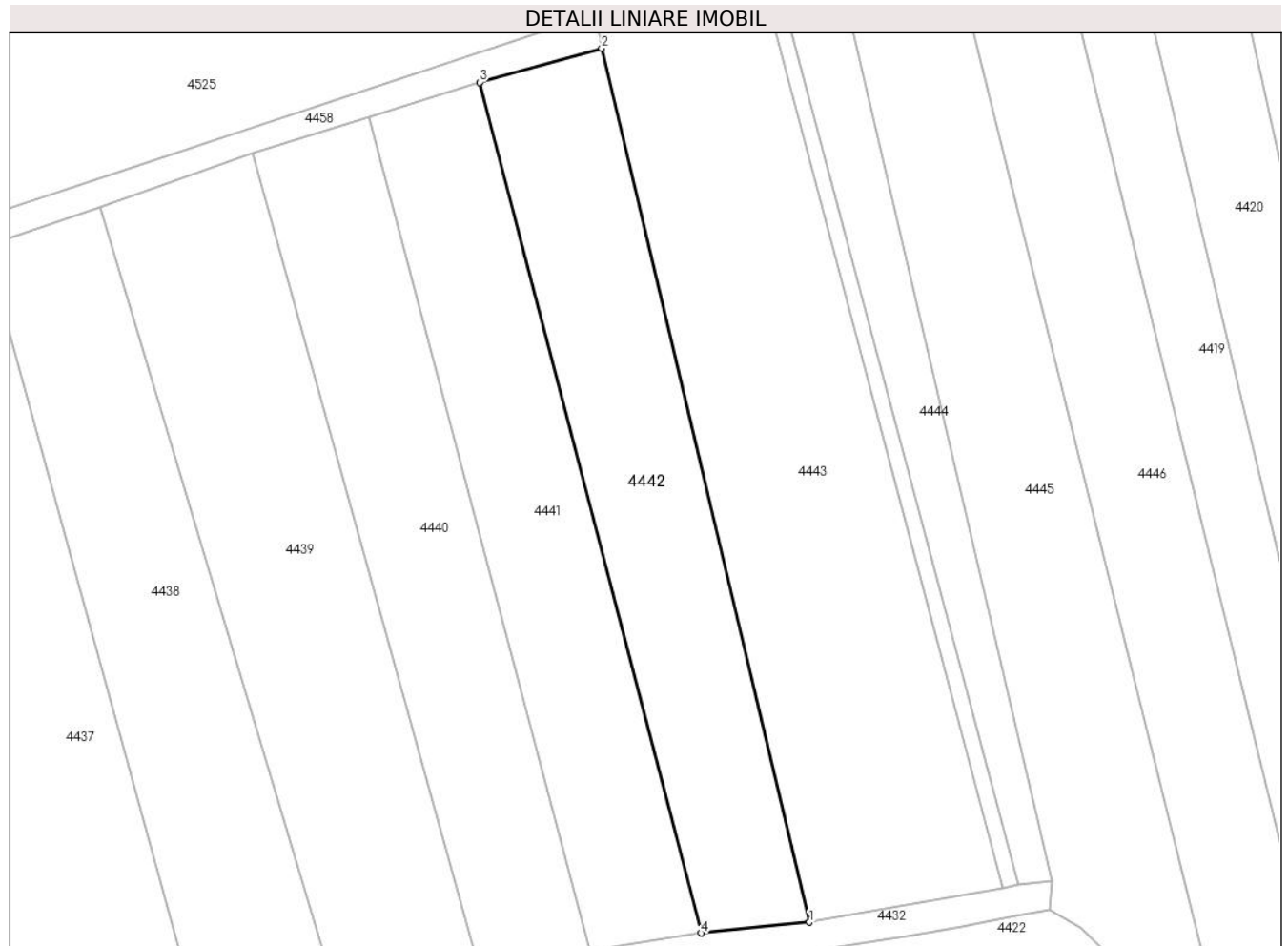
Inscrieri privind dezmembramintele dreptului de proprietate, drepturi reale de garanție și sarcini	Referințe
NU SUNT	

Anexa Nr. 1 La Partea I

Teren

Nr cadastral	Suprafața (mp)*	Observații / Referințe
	Din acte: 1.427 Masurata: 1.488	

* Suprafața este determinată în planul de proiecție Stereo 70.



Date referitoare la teren

Crt	Categorie folosință	Intra vilan	Suprafața (mp)	Tarla	Parcelă	Nr. topo	Observații / Referințe
1	arabil	DA	1.488	2	53	-	

Lungime Segmente

1) Valorile lungimilor segmentelor sunt obținute din proiecție în plan.

Punct început	X / Y	Punct sfârșit	X / Y	Lungime segment (** (m)
1	484.026,304 338.580,312	2	484.001,449 338.684,913	107.513
2	484.001,449 338.684,913	3	483.986,856 338.680,839	15.151
3	483.986,856 338.680,839	4	484.013,395 338.579,038	105.203
4	484.013,395 338.579,038	1	484.026,304 338.580,312	12.972

**** Lungimile segmentelor sunt determinate în planul de proiecție Stereo 70 și sunt rotunjite la 1 milimetru.**

***** Distanța dintre puncte este formată din segmente cumulate ce sunt mai mici decât valoarea 1 milimetru.**

**DATE DESPRE IMOBILUL NR. 4443**

Oficiul de Cadastru și Publicitate Imobiliară ARGES
Biroul de Cadastru și Publicitate Imobiliară Costesti

A. Partea I. Descrierea imobilului

TEREN Intravilan

Adresa: Loc. Vlascuta, Jud. Arges

Nr. Crt	Nr cadastral Nr. topografic	Suprafața* (mp)	Observații / Referințe
A1		Din acte: 5.853 Masurata: 2.482	Sector cadastral:55 Teren neimprejmuit; diferenta de suprafata se regaseste la ID 4422

B. Partea II. Proprietari și acte

Inscrieri privitoare la dreptul de proprietate și alte drepturi reale		Referințe
/		
Act Notarial nr. 317, din 14/11/2002 emis de BNP DANCIU ILIE;		
B1	Intabulare, drept de PROPRIETATE bun propriu , dobandit prin Succesiune, cota actuala 1/2, cota initiala 1/2 1) DUMITRANA MARIA	A1
B2	Intabulare, drept de PROPRIETATE bun propriu , dobandit prin Succesiune, cota actuala 1/2, cota initiala 1/2 1) DUMITRANA AURORA , lipsă CNP	A1

C. Partea III. SARCINI .

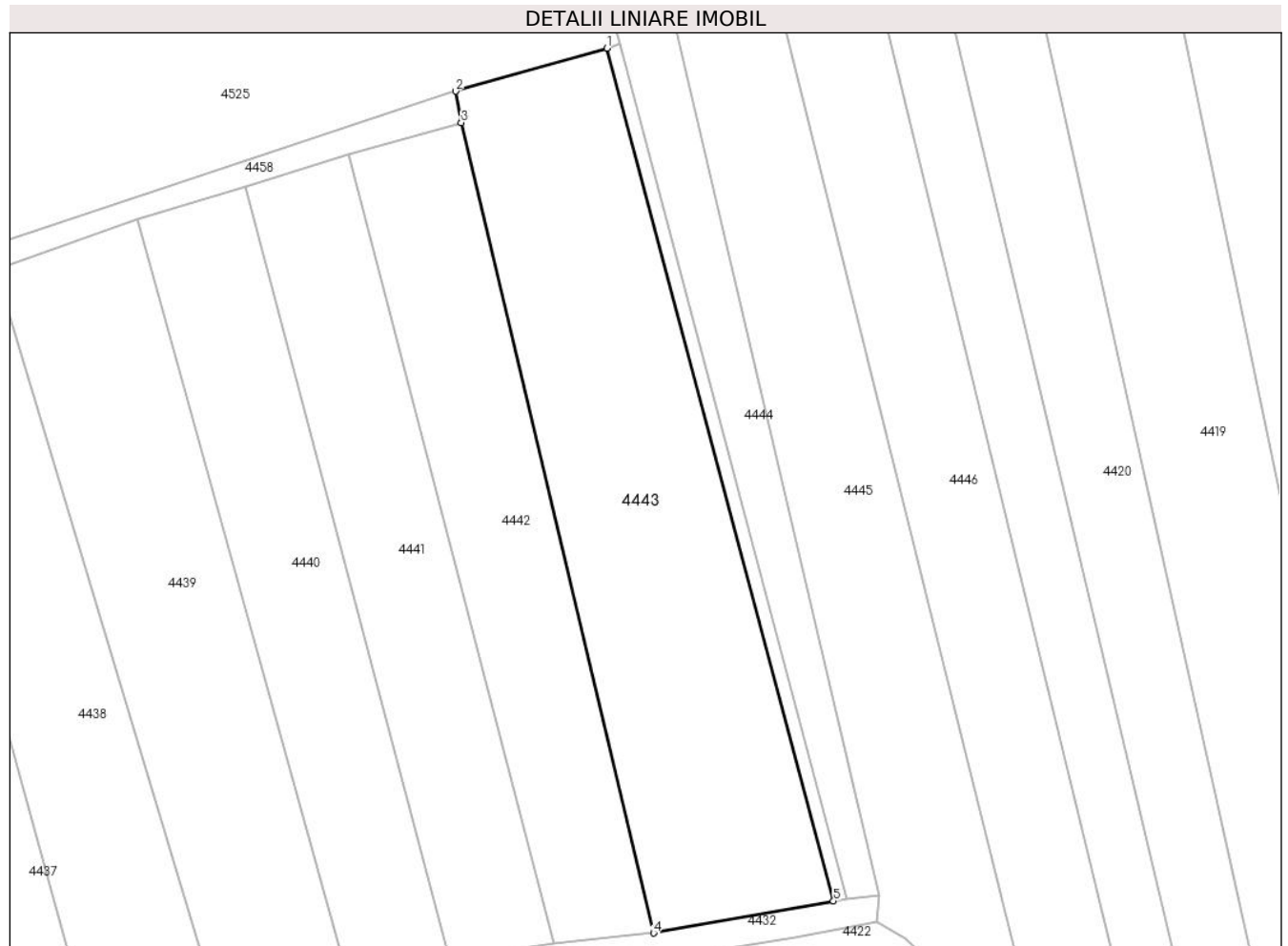
Inscrieri privind dezmembramintele dreptului de proprietate, drepturi reale de garanție și sarcini	Referințe
NU SUNT	

Anexa Nr. 1 La Partea I

Teren

Nr cadastral	Suprafața (mp)*	Observații / Referințe
	Din acte: 5.853 Masurata: 2.482	diferenta de suprafata se regaseste la ID 4422

* Suprafața este determinată în planul de proiecție Stereo 70.



Date referitoare la teren

Crt	Categorie folosință	Intra vilan	Suprafața (mp)	Tarla	Parcelă	Nr. topo	Observații / Referințe
1	vie	DA	1.108	2	64	-	
2	arabil	DA	1.374	2	64	-	

Lungime Segmente

1) Valorile lungimilor segmentelor sunt obținute din proiecție în plan.

Punct început	X / Y	Punct sfârșit	X / Y	Lungime segment (** (m)
1	484.020,266 338.694,509	2	484.000,734 338.688,961	20.305
2	484.000,734 338.688,961	3	484.001,449 338.684,913	4.111
3	484.001,449 338.684,913	4	484.026,304 338.580,312	107.513
4	484.026,304 338.580,312	5	484.049,506 338.584,453	23.569

Punct început	X / Y	Punct sfârșit	X / Y	Lungime segment (** (m)
5	484.049,506 338.584,453	1	484.020,266 338.694,509	113.874

** Lungimile segmentelor sunt determinate în planul de proiecție Stereo 70 și sunt rotunjite la 1 milimetru.

*** Distanța dintre puncte este formată din segmente cumulate ce sunt mai mici decât valoarea 1 milimetru.

**DATE DESPRE IMOBILUL NR. 4444**

Oficiul de Cadastru și Publicitate Imobiliară ARGES
Biroul de Cadastru și Publicitate Imobiliară Costesti

A. Partea I. Descrierea imobilului

TEREN Necunoscut

Adresa: Loc. Vlascuta, Jud. Arges

Nr. Crt	Nr cadastral Nr. topografic	Suprafața* (mp)	Observații / Referințe
A1		1.809	Sector cadastral:55 Teren neimprejmuit;

B. Partea II. Proprietari și acte

Inscrieri privitoare la dreptul de proprietate și alte drepturi reale		Referințe
/		
Act Administrativ nr. 75, din 08/01/2024 emis de PRIMARIA STOLNICI;		
B1	Inscrierea posesiei, drept de PROPRIETATE, dobandit prin Lege, cota actuala 1/1, cota initiala 1/1 1) NEIDENTIFICAT NEIDENTIFICAT	A1
Act Normativ nr. 7, din 13/03/1996 emis de PARLAMENTUL ROMÂNIEI (art.13);		
B2	Se notează mențiunea de proprietar neidentificat	A1

C. Partea III. SARCINI .

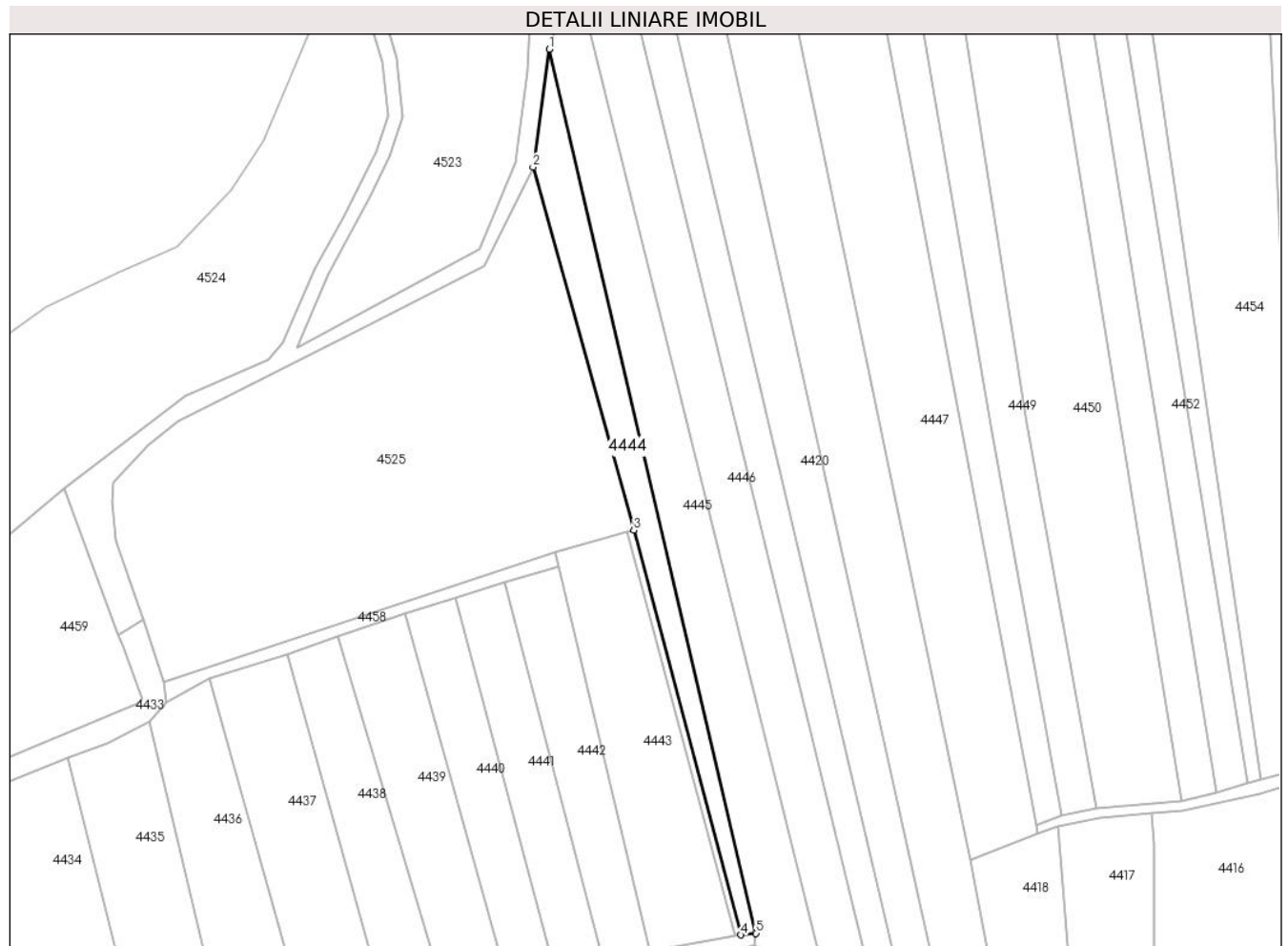
Inscrieri privind dezmembramintele dreptului de proprietate, drepturi reale de garanție și sarcini	Referințe
NU SUNT	

Anexa Nr. 1 La Partea I

Teren

Nr cadastral	Suprafața (mp)*	Observații / Referințe
	1.809	

* Suprafața este determinată în planul de proiecție Stereo 70.



Date referitoare la teren

Crt	Categorie folosință	Intravilan	Suprafața (mp)	Tarla	Parcelă	Nr. topo	Observații / Referințe
1	arabil	DA	1.624	2	66,111	-	
2	arabil	NU	185	24	361/2	-	

Lungime Segmente

1) Valorile lungimilor segmentelor sunt obținute din proiecție în plan.

Punct început	X / Y	Punct sfârșit	X / Y	Lungime segment (** (m)
1	483.998,99 338.825,968	2	483.994,558 338.793,858	32.414
2	483.994,558 338.793,858	3	484.022,013 338.695,005	102.595
3	484.022,013 338.695,005	4	484.051,3 338.584,773	114.056
4	484.051,3 338.584,773	5	484.055,357 338.585,21	4.08

Punct început	X / Y	Punct sfârșit	X / Y	Lungime segment (** (m)
5	484.055,357 338.585,21	1	483.998,99 338.825,968	247.268

** Lungimile segmentelor sunt determinate în planul de proiecție Stereo 70 și sunt rotunjite la 1 milimetru.

*** Distanța dintre puncte este formată din segmente cumulate ce sunt mai mici decât valoarea 1 milimetru.

**DATE DESPRE IMOBILUL NR. 4445**

Oficiul de Cadastru și Publicitate Imobiliară ARGES
Biroul de Cadastru și Publicitate Imobiliară Costesti

A. Partea I. Descrierea imobilului

TEREN Necunoscut

Adresa: Loc. Vlascuta, Jud. Arges

Nr. Crt	Nr cadastral Nr. topografic	Suprafața* (mp)	Observații / Referințe
A1		Din acte: 3.652 Masurata: 3.601	Sector cadastral:55 Teren neimprejmuit;

B. Partea II. Proprietari și acte

Inscrieri privitoare la dreptul de proprietate și alte drepturi reale		Referințe
/		
Act Notarial nr. 144, din 24/01/2019 emis de BIN CARMEN GRECU;		
B1	Intabulare, drept de PROPRIETATE bun propriu , dobandit prin lesire Din Indiviziune, cota actuala 1/1, cota initiala 1/1 1) VELOIU IOANA, lipsă CNP	A1

C. Partea III. SARCINI .

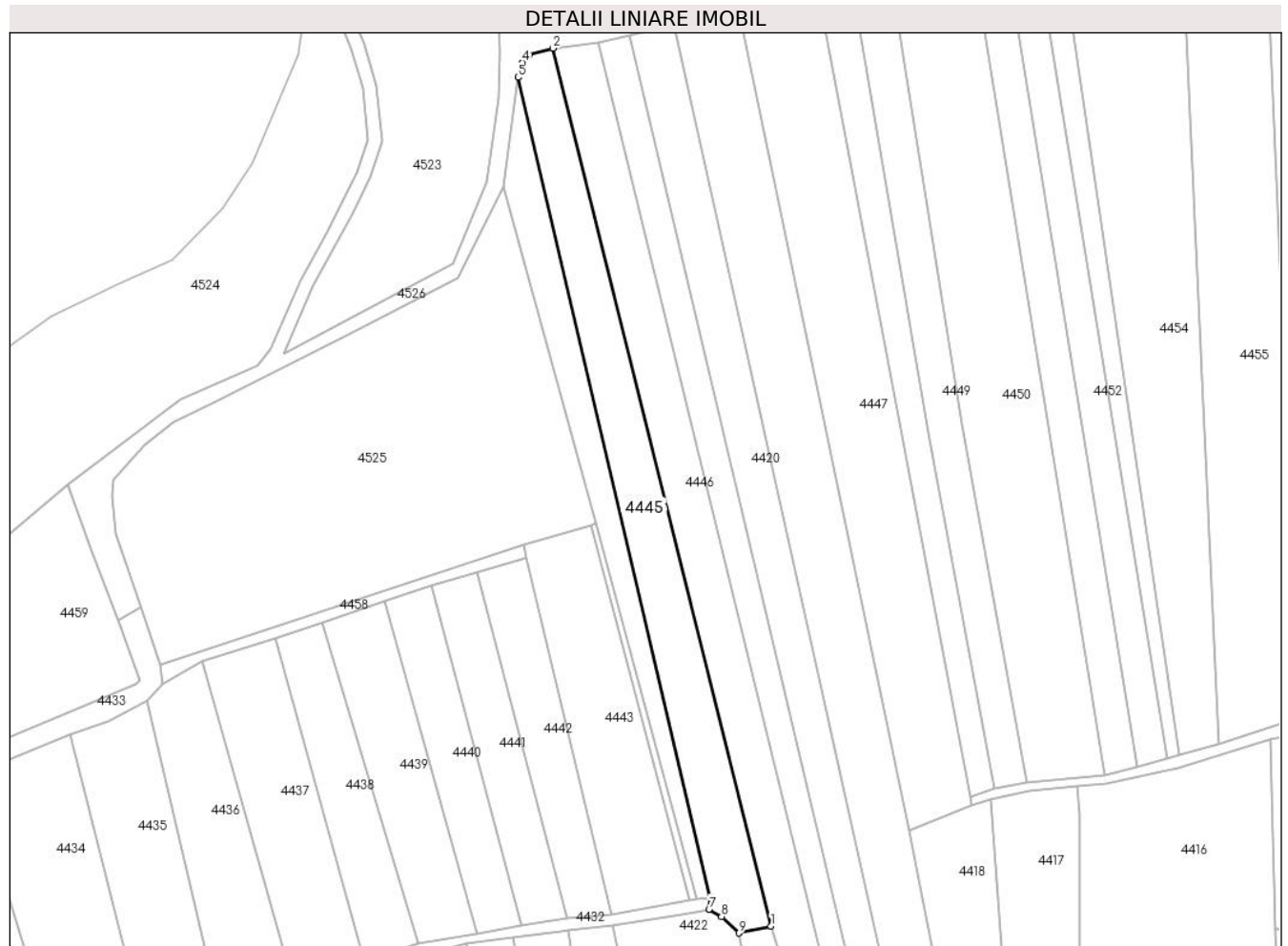
Inscrieri privind dezmembramintele dreptului de proprietate, drepturi reale de garanție și sarcini	Referințe
NU SUNT	

Anexa Nr. 1 La Partea I

Teren

Nr cadastral	Suprafața (mp)*	Observații / Referințe
	Din acte: 3.652 Masurata: 3.601	

* Suprafața este determinată în planul de proiecție Stereo 70.



Date referitoare la teren

Crt	Categorie folosință	Intra vilan	Suprafața (mp)	Tarla	Parcelă	Nr. topo	Observații / Referințe
1	arabil	DA	3.176	2	68,71,111	-	în act se regaseste parcela 67
2	arabil	NU	425	24	361/2	-	

Lungime Segmente

1) Valorile lungimilor segmentelor sunt obținute din proiecție în plan.

Punct început	X / Y	Punct sfârșit	X / Y	Lungime segment (** (m)
1	484.073,261 338.576,803	2	484.009,196 338.834,539	265.579
2	484.009,196 338.834,539	3	484.002,25 338.832,602	7.211
3	484.002,25 338.832,602	4	484.000,245 338.830,356	3.011
4	484.000,245 338.830,356	5	483.998,99 338.825,968	4.564

Punct început	X / Y	Punct sfârșit	X / Y	Lungime segment (** (m)
5	483.998,99 338.825,968	6	484.055,357 338.585,21	247.268
6	484.055,357 338.585,21	7	484.055,05 338.581,787	3.437
7	484.055,05 338.581,787	8	484.058,748 338.579,639	4.277
8	484.058,748 338.579,639	9	484.063,843 338.574,805	7.023
9	484.063,843 338.574,805	1	484.073,261 338.576,803	9.628

** Lungimile segmentelor sunt determinate în planul de proiecție Stereo 70 și sunt rotunjite la 1 milimetru.

*** Distanța dintre puncte este formată din segmente cumulate ce sunt mai mici decât valoarea 1 milimetru.

**DATE DESPRE IMOBILUL NR. 4446**

Oficiul de Cadastru și Publicitate Imobiliară ARGES
Biroul de Cadastru și Publicitate Imobiliară Costesti

A. Partea I. Descrierea imobilului

TEREN Necunoscut

Adresa: Loc. Vlascuta, Jud. Arges

Nr. Crt	Nr cadastral Nr. topografic	Suprafața* (mp)	Observații / Referințe
A1		Din acte: 3.950 Masurata: 3.575	Sector cadastral:55 Teren neimprejmuit;

B. Partea II. Proprietari și acte

Inscrieri privitoare la dreptul de proprietate și alte drepturi reale		Referințe
/		
Act Administrativ nr. 109334, din 04/04/2000 emis de CJPSDPAT ARGES;		
B1	Intabulare, drept de PROPRIETATE, dobandit prin Reconstituire, cota actuala 1/1, cota initiala 1/1 1) GĂLĂȚEANU VASILE	A1

C. Partea III. SARCINI .

Inscrieri privind dezmembramintele dreptului de proprietate, drepturi reale de garanție și sarcini	Referințe
NU SUNT	

Anexa Nr. 1 La Partea I

Teren

Nr cadastral	Suprafața (mp)*	Observații / Referințe
	Din acte: 3.950 Masurata: 3.575	

* Suprafața este determinată în planul de proiecție Stereo 70.



Date referitoare la teren

Crt	Categorie folosință	Intra vilan	Suprafața (mp)	Tarla	Parcelă	Nr. topo	Observații / Referințe
1	arabil	DA	3.121	2	69,70,71,111	-	
2	arabil	NU	454	24	361/2	-	

Lungime Segmente

1) Valorile lungimilor segmentelor sunt obținute din proiecție în plan.

Punct început	X / Y	Punct sfârșit	X / Y	Lungime segment (** (m)
1	484.089,201 338.562,846	2	484.022,427 338.836,302	281.491
2	484.022,427 338.836,302	3	484.009,196 338.834,539	13.348
3	484.009,196 338.834,539	4	484.073,261 338.576,803	265.579
4	484.073,261 338.576,803	5	484.078,623 338.559,498	18.117

Punct început	X / Y	Punct sfârșit	X / Y	Lungime segment (** (m)
5	484.078,623 338.559,498	1	484.089,201 338.562,846	11.095

** Lungimile segmentelor sunt determinate în planul de proiecție Stereo 70 și sunt rotunjite la 1 milimetru.

*** Distanța dintre puncte este formată din segmente cumulate ce sunt mai mici decât valoarea 1 milimetru.

**DATE DESPRE IMOBILUL NR. 4447**

Oficiul de Cadastru și Publicitate Imobiliară ARGES
Biroul de Cadastru și Publicitate Imobiliară Costesti

A. Partea I. Descrierea imobilului

TEREN Necunoscut

Adresa: Loc. Vlascuta, Jud. Arges

Nr. Crt	Nr cadastral Nr. topografic	Suprafața* (mp)	Observații / Referințe
A1		5.344	Sector cadastral:55 Teren neimprejmit;

B. Partea II. Proprietari și acte

Inscrieri privitoare la dreptul de proprietate și alte drepturi reale		Referințe
/		
Act Notarial nr. 1673, din 04/04/2022 emis de SPN DIDEA LEX;		
B1	Intabulare, drept de PROPRIETATE bun propriu , dobandit prin lesire Din Indiviziune, cota actuala 1/1, cota initiala 1/1 1) OPREA MARIUS ADRIAN	A1

C. Partea III. SARCINI

Inscrieri privind dezmembramintele dreptului de proprietate, drepturi reale de garanție și sarcini		Referințe
/		
Act Notarial nr. 1673, din 04/04/2022 emis de SPN DIDEA LEX;		
C1	Intabulare, drept de UZUFRACT VIAGER, dobandit prin lesire Din Indiviziune, cota actuala 1/1, cota initiala 1/1 1) OPREA GHERGHINA	A1

Anexa Nr. 1 La Partea I

Teren

Nr cadastral	Suprafața (mp)*	Observații / Referințe
	5.344	

* Suprafața este determinată în planul de proiecție Stereo 70.



Date referitoare la teren

Crt	Categorie folosință	Intravilan	Suprafața (mp)	Tarla	Parcelă	Nr. topo	Observații / Referințe
1	arabil	DA	3.680	2	87,88,114	-	
2	vie	DA	1.000	2	87,88	-	
3	arabil	NU	664	24	361/2	-	

Lungime Segmente

1) Valorile lungimilor segmentelor sunt obținute din proiecție în plan.

Punct început	X / Y	Punct sfârșit	X / Y	Lungime segment (** (m)
1	484.132,191 338.612,254	2	484.131,735 338.614,684	2.472
2	484.131,735 338.614,684	3	484.087,194 338.851,67	241.135
3	484.087,194 338.851,67	4	484.063,748 338.845,71	24.192
4	484.063,748 338.845,71	5	484.113,709 338.605,061	245.78

Punct început	X / Y	Punct sfârșit	X / Y	Lungime segment (** (m)
5	484.113,709 338.605,061	1	484.132,191 338.612,254	19.832

** Lungimile segmentelor sunt determinate în planul de proiecție Stereo 70 și sunt rotunjite la 1 milimetru.

*** Distanța dintre puncte este formată din segmente cumulate ce sunt mai mici decât valoarea 1 milimetru.

**DATE DESPRE IMOBILUL NR. 4448**

Oficiul de Cadastru și Publicitate Imobiliară ARGES
Biroul de Cadastru și Publicitate Imobiliară Costesti

A. Partea I. Descrierea imobilului

TEREN Necunoscut

Adresa: Loc. Vlascuta, Jud. Arges

Nr. Crt	Nr cadastral Nr. topografic	Suprafața* (mp)	Observații / Referințe
A1		2.000	Sector cadastral:55 Teren neimprejmut;

B. Partea II. Proprietari și acte

Inscrieri privitoare la dreptul de proprietate și alte drepturi reale		Referințe
/		
Act Administrativ nr. 75, din 08/01/2024 emis de PRIMARIA STOLNICI;		
B1	Inscrierea posesiei, drept de PROPRIETATE, dobandit prin Lege, cota actuala 1/1, cota initiala 1/1 1) NEIDENTIFICAT NEIDENTIFICAT	A1
Act Normativ nr. 7, din 13/03/1996 emis de PARLAMENTUL ROMÂNIEI (art.13);		
B2	Se notează mențiunea de proprietar neidentificat	A1

C. Partea III. SARCINI .

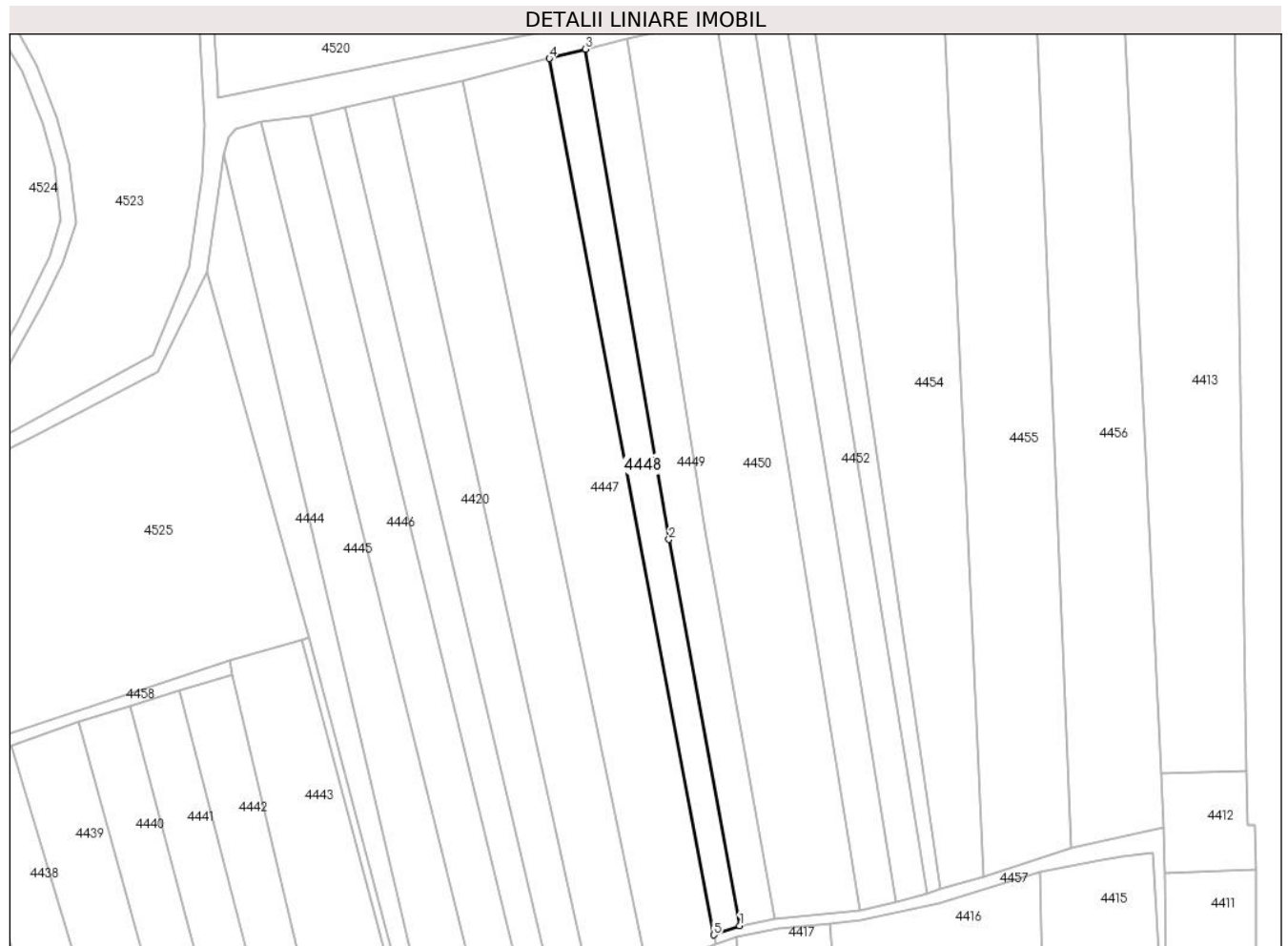
Inscrieri privind dezmembramintele dreptului de proprietate, drepturi reale de garanție și sarcini	Referințe
NU SUNT	

Anexa Nr. 1 La Partea I

Teren

Nr cadastral	Suprafața (mp)*	Observații / Referințe
	2.000	

* Suprafața este determinată în planul de proiecție Stereo 70.



Date referitoare la teren

Crt	Categorie folosință	Intravilan	Suprafața (mp)	Tarla	Parcelă	Nr. topo	Observații / Referințe
1	arabil	DA	1.693	2	89,90,111	-	
2	arabil	NU	307	24	361/2	-	

Lungime Segmente

1) Valorile lungimilor segmentelor sunt obținute din proiecție în plan.

Punct început	X / Y	Punct sfârșit	X / Y	Lungime segment (** (m)
1	484.138,699 338.617,163	2	484.119,555 338.721,628	106.205
2	484.119,555 338.721,628	3	484.096,925 338.854,211	134.5
3	484.096,925 338.854,211	4	484.087,194 338.851,67	10.057
4	484.087,194 338.851,67	5	484.131,735 338.614,684	241.135

Punct început	X / Y	Punct sfârșit	X / Y	Lungime segment (** (m)
5	484.131,735 338.614,684	1	484.138,699 338.617,163	7.392

** Lungimile segmentelor sunt determinate în planul de proiecție Stereo 70 și sunt rotunjite la 1 milimetru.

*** Distanța dintre puncte este formată din segmente cumulate ce sunt mai mici decât valoarea 1 milimetru.

**DATE DESPRE IMOBILUL NR. 4449**

Oficiul de Cadastru și Publicitate Imobiliară ARGES
Biroul de Cadastru și Publicitate Imobiliară Costesti

A. Partea I. Descrierea imobilului

TEREN Necunoscut

Adresa: Loc. Vlascuta, Jud. Arges

Nr. Crt	Nr cadastral Nr. topografic	Suprafața* (mp)	Observații / Referințe
A1		2.503	Sector cadastral:55 Teren neimprejmuit;

B. Partea II. Proprietari și acte

Inscrieri privitoare la dreptul de proprietate și alte drepturi reale		Referințe
/		
Act Notarial nr. 1894, din 02/07/2003 emis de BNP DANCIU ILIE;		
B1	Intabulare, drept de PROPRIETATE bun propriu , dobandit prin lesire Din Indiviziune, cota actuala 1/1, cota initiala 1/1 1) TUFEANU RADA	A1

C. Partea III. SARCINI .

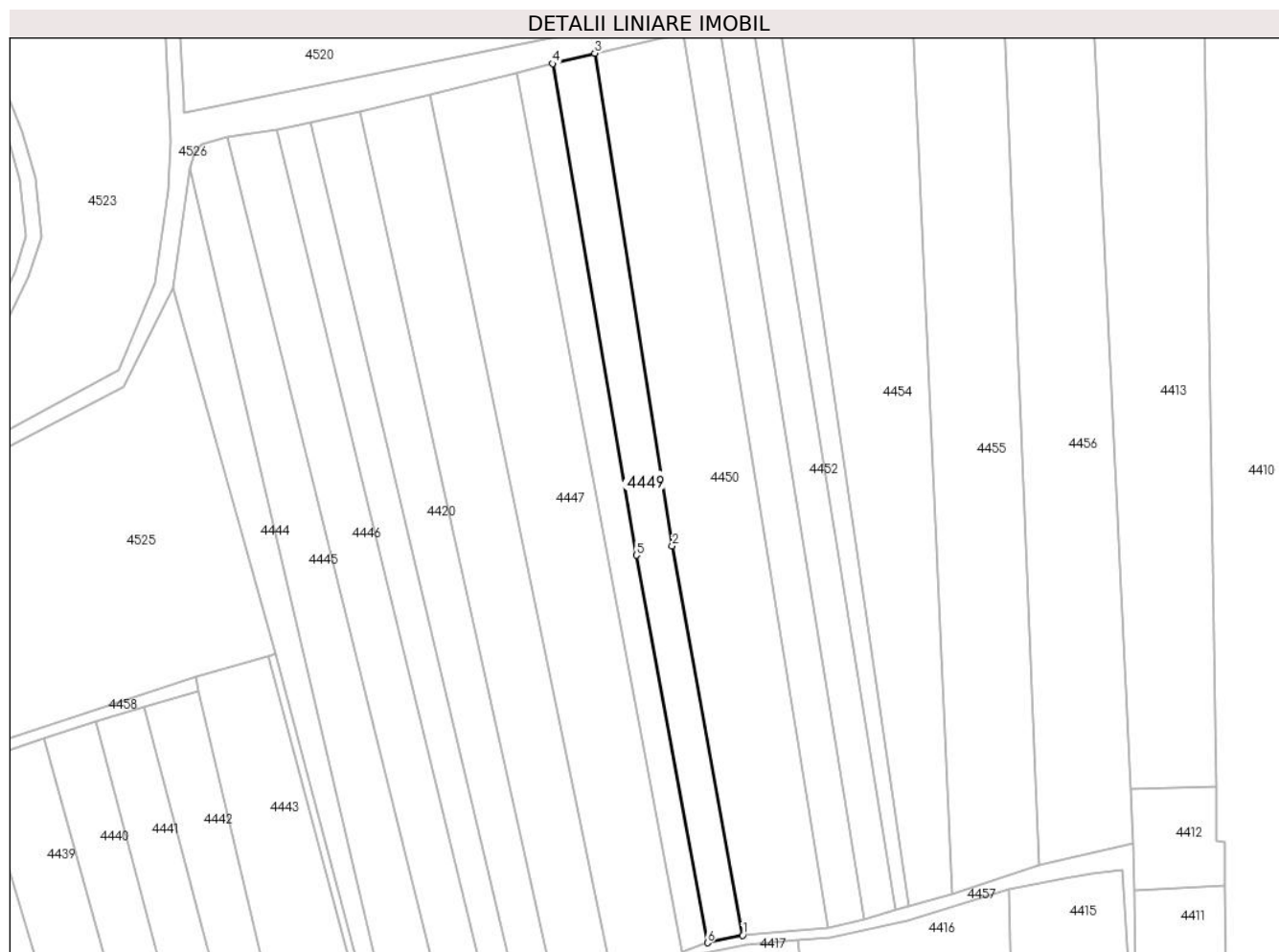
Inscrieri privind dezmembramintele dreptului de proprietate, drepturi reale de garanție și sarcini	Referințe
NU SUNT	

Anexa Nr. 1 La Partea I

Teren

Nr cadastral	Suprafața (mp)*	Observații / Referințe
	2.503	

* Suprafața este determinată în planul de proiecție Stereo 70.



Date referitoare la teren

Crt	Categorie folosință	Intravilan	Suprafața (mp)	Tarla	Parcelă	Nr. topo	Observații / Referințe
1	arabil	DA	2.114	2	93,111	-	
2	arabil	NU	389	24	361/2	-	

Lungime Segmente

1) Valorile lungimilor segmentelor sunt obținute din proiecție în plan.

Punct început	X / Y	Punct sfârșit	X / Y	Lungime segment (** (m)
1	484.148,222 338.619,159	2	484.129,238 338.724,153	106.696
2	484.129,238 338.724,153	3	484.108,282 338.857,012	134.502
3	484.108,282 338.857,012	4	484.096,925 338.854,211	11.697
4	484.096,925 338.854,211	5	484.119,555 338.721,628	134.5

Punct început	X / Y	Punct sfârșit	X / Y	Lungime segment (** (m)
5	484.119,555 338.721,628	6	484.138,699 338.617,163	106.205
6	484.138,699 338.617,163	1	484.148,222 338.619,159	9.73

** Lungimile segmentelor sunt determinate în planul de proiecție Stereo 70 și sunt rotunjite la 1 milimetru.

*** Distanța dintre puncte este formată din segmente cumulate ce sunt mai mici decât valoarea 1 milimetru.

**DATE DESPRE IMOBILUL NR. 4450**

Oficiul de Cadastru și Publicitate Imobiliară ARGES
Biroul de Cadastru și Publicitate Imobiliară Costesti

A. Partea I. Descrierea imobilului

TEREN Necunoscut

Adresa: Loc. Vlascuta, Jud. Arges

Nr. Crt	Nr cadastral Nr. topografic	Suprafața* (mp)	Observații / Referințe
A1		5.952	Sector cadastral:55 Teren neimprejmit;

B. Partea II. Proprietari și acte

Inscrieri privitoare la dreptul de proprietate și alte drepturi reale		Referințe
/		
Act Notarial nr. 1673, din 04/04/2022 emis de SPN DIDEA LEX;		
B3	Intabulare, drept de PROPRIETATE bun propriu , dobandit prin lesire Din Indiviziune, cota actuala 1/1, cota initiala 1/1 1) OPREA MARIUS ADRIAN	A1

C. Partea III. SARCINI

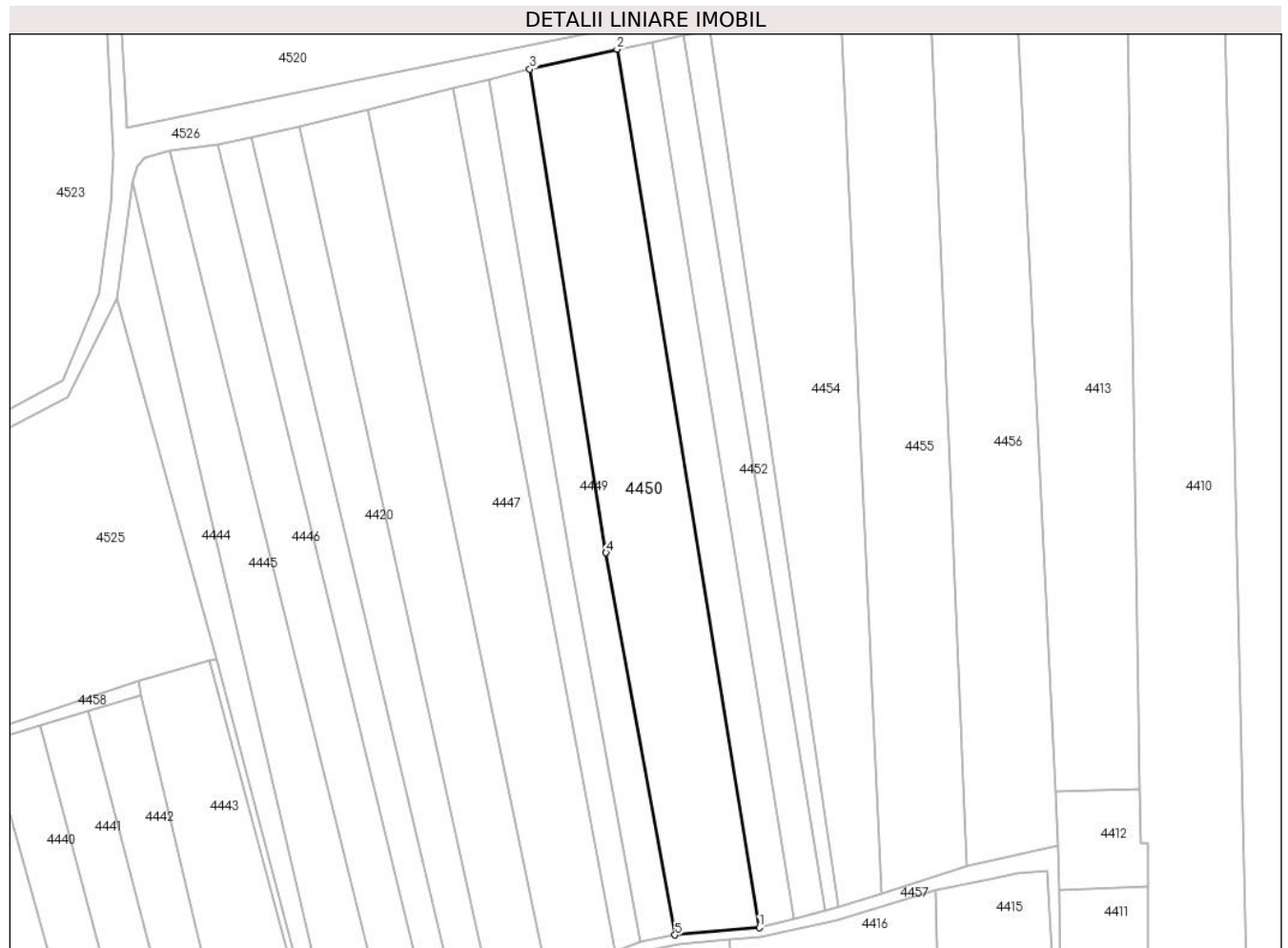
Inscrieri privind dezmembramintele dreptului de proprietate, drepturi reale de garanție și sarcini		Referințe
/		
Act Notarial nr. 1673, din 04/04/2022 emis de SPN DIDEA LEX;		
C1	Intabulare, drept de UZUFRACT VIAGER, dobandit prin lesire Din Indiviziune, cota actuala 1/1, cota initiala 1/1 1) OPREA GHERGHINA	A1

Anexa Nr. 1 La Partea I

Teren

Nr cadastral	Suprafața (mp)*	Observații / Referințe
	5.952	

* Suprafața este determinată în planul de proiecție Stereo 70.



Date referitoare la teren

Crt	Categorie folosință	Intravilan	Suprafața (mp)	Tarla	Parcelă	Nr. topo	Observații / Referințe
1	arabil	DA	5.024	2	94,111	-	în act se regăsește P 92
2	arabil	NU	928	24	361/2	-	în act se regăsește T 2, P 92

Lungime Segmente

1) Valorile lungimilor segmentelor sunt obținute din proiecție în plan.

Punct început	X / Y	Punct sfârșit	X / Y	Lungime segment (** (m))
1	484.171,354 338.621,153	2	484.132,265 338.862,469	244.461
2	484.132,265 338.862,469	3	484.108,282 338.857,012	24.596
3	484.108,282 338.857,012	4	484.129,238 338.724,153	134.502
4	484.129,238 338.724,153	5	484.148,222 338.619,159	106.696

Punct început	X / Y	Punct sfârșit	X / Y	Lungime segment (** (m)
5	484.148,222 338.619,159	1	484.171,354 338.621,153	23.218

** Lungimile segmentelor sunt determinate în planul de proiecție Stereo 70 și sunt rotunjite la 1 milimetru.

*** Distanța dintre puncte este formată din segmente cumulate ce sunt mai mici decât valoarea 1 milimetru.

**DATE DESPRE IMOBILUL NR. 4451**

Oficiul de Cadastru și Publicitate Imobiliară ARGES
Biroul de Cadastru și Publicitate Imobiliară Costesti

A. Partea I. Descrierea imobilului

TEREN Necunoscut

Adresa: Loc. Vlascuta, Jud. Arges

Nr. Crt	Nr cadastral Nr. topografic	Suprafața* (mp)	Observații / Referințe
A1		2.400	Sector cadastral:55 Teren neimprejmuit;

B. Partea II. Proprietari și acte

Inscrieri privitoare la dreptul de proprietate și alte drepturi reale	Referințe
/	
Act Administrativ nr. 13984, din 28/06/1993 emis de CJPSDPAT ARGES;	
B1	A1
Intabulare, drept de PROPRIETATE, dobandit prin Reconstituire, cota actuala 1/1, cota initiala 1/1 1) OPREA LUCICA, lipsă CNP	

C. Partea III. SARCINI .

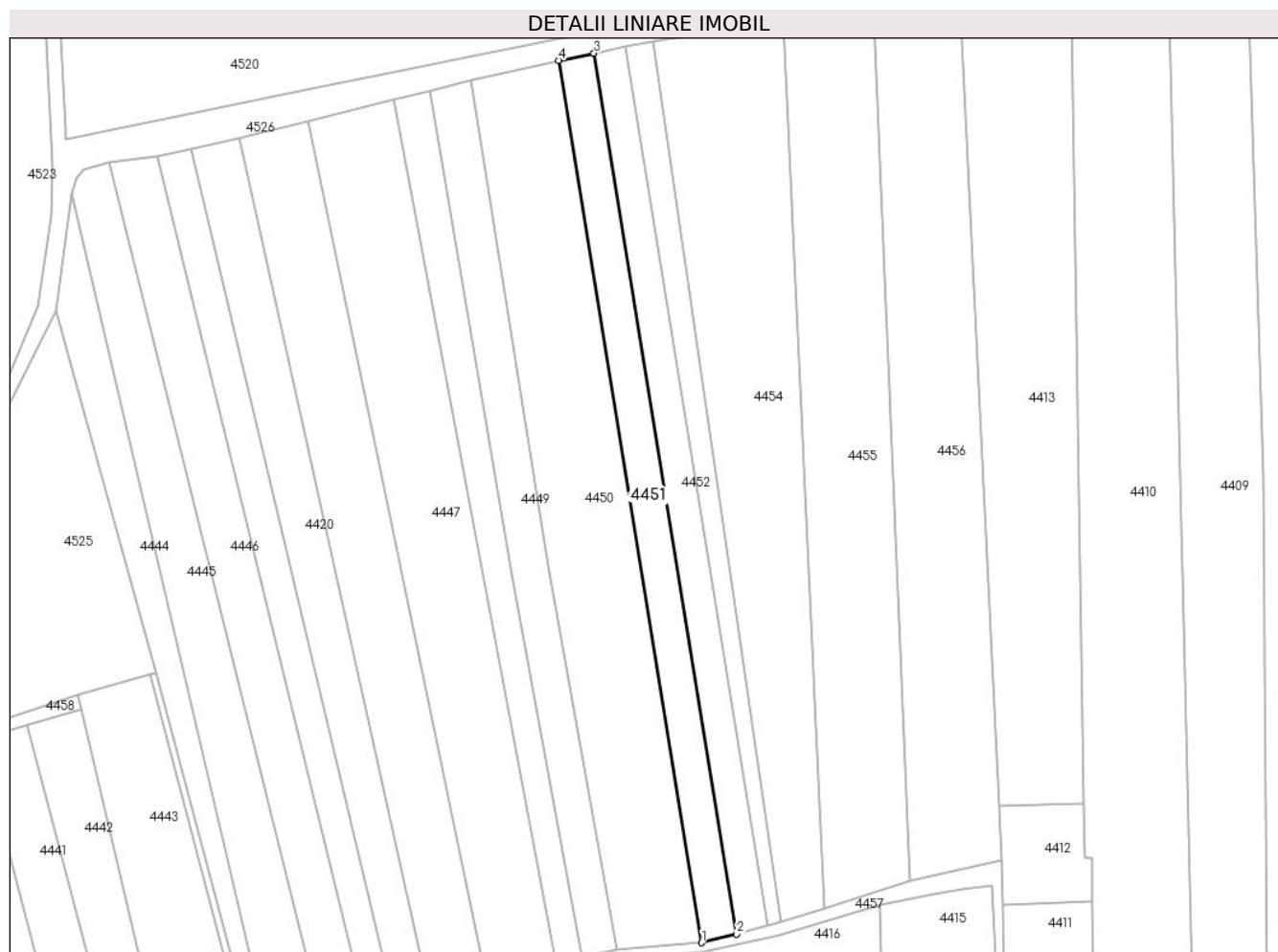
Inscrieri privind dezmembramintele dreptului de proprietate, drepturi reale de garanție și sarcini	Referințe
NU SUNT	

Anexa Nr. 1 La Partea I

Teren

Nr cadastral	Suprafața (mp)*	Observații / Referințe
	2.400	

* Suprafața este determinată în planul de proiecție Stereo 70.



Date referitoare la teren

Crt	Categorie folosință	Intravilan	Suprafața (mp)	Tarla	Parcelă	Nr. topo	Observații / Referințe
1	arabil	DA	2.000	2	111	-	în act se regăsește parcela 92/2
2	arabil	NU	400	24	361/2	-	în act se regăsește parcela 92/2

Lungime Segmente

1) Valorile lungimilor segmentelor sunt obținute din proiecție în plan.

Punct început	X / Y	Punct sfârșit	X / Y	Lungime segment (** (m)
1	484.171,354 338.621,153	2	484.180,923 338.623,526	9.859
2	484.180,923 338.623,526	3	484.141,896 338.864,456	244.07
3	484.141,896 338.864,456	4	484.132,265 338.862,469	9.834
4	484.132,265 338.862,469	1	484.171,354 338.621,153	244.461

**** Lungimile segmentelor sunt determinate în planul de proiecție Stereo 70 și sunt rotunjite la 1 milimetru.**

***** Distanța dintre puncte este formată din segmente cumulate ce sunt mai mici decât valoarea 1 milimetru.**

**DATE DESPRE IMOBILUL NR. 4452**

Oficiul de Cadastru și Publicitate Imobiliară ARGES
Biroul de Cadastru și Publicitate Imobiliară Costesti

A. Partea I. Descrierea imobilului

TEREN Necunoscut

Adresa: Loc. Vlascuta, Jud. Arges

Nr. Crt	Nr cadastral Nr. topografic	Suprafața* (mp)	Observații / Referințe
A1		2.169	Sector cadastral:55 Teren neimprejmuit;

B. Partea II. Proprietari și acte

Inscrieri privitoare la dreptul de proprietate și alte drepturi reale		Referințe
/		
Act Notarial nr. 371, din 09/12/2004 emis de BNP CRACIUN IRINA;		
B1	Intabulare, drept de PROPRIETATE bun propriu , dobandit prin Succesiune, cota actuala 1/1, cota initiala 1/1 1) UDRESCU MARIA	A1

C. Partea III. SARCINI .

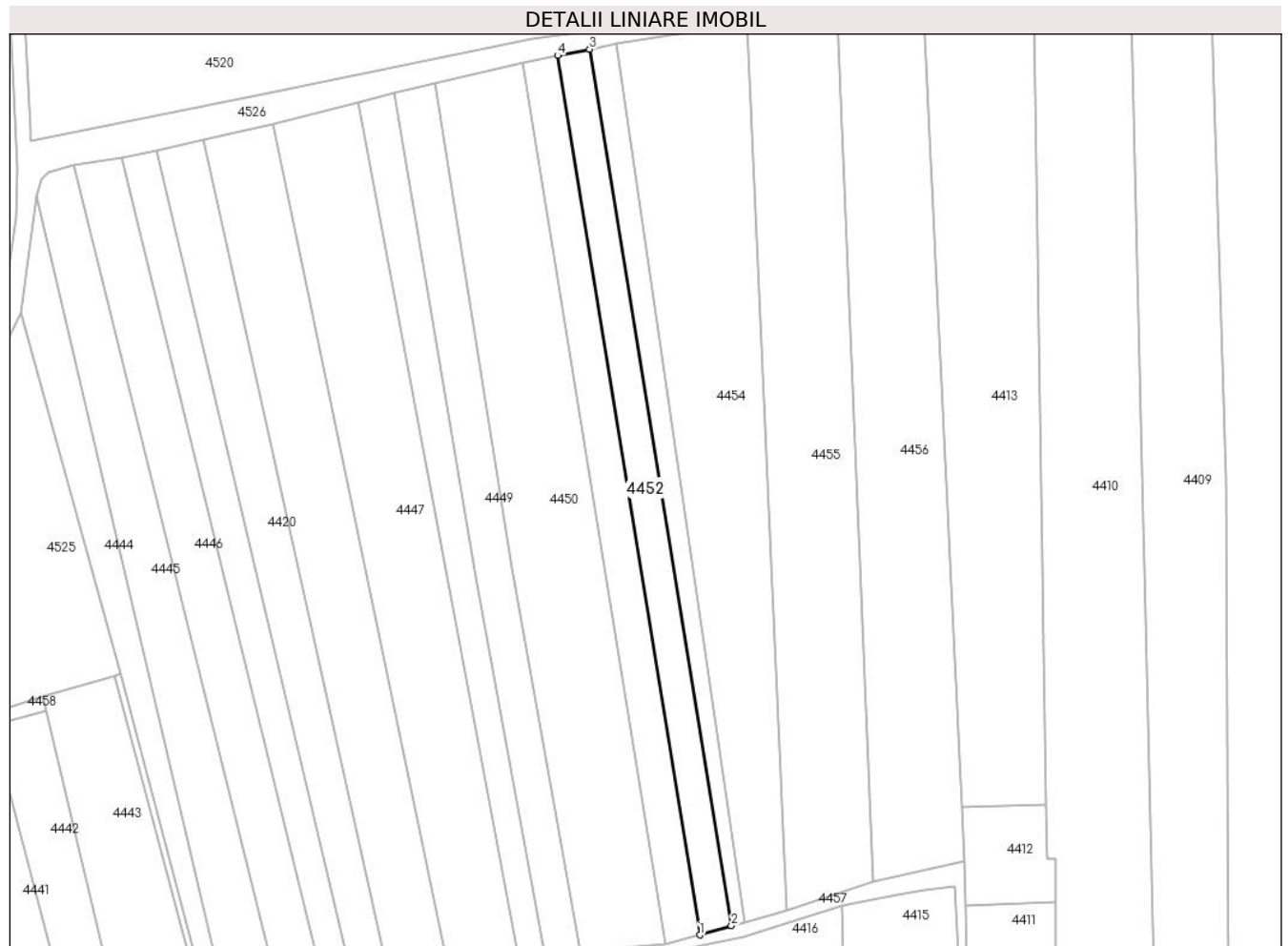
Inscrieri privind dezmembramintele dreptului de proprietate, drepturi reale de garanție și sarcini	Referințe
NU SUNT	

Anexa Nr. 1 La Partea I

Teren

Nr cadastral	Suprafața (mp)*	Observații / Referințe
	2.169	

* Suprafața este determinată în planul de proiecție Stereo 70.



Date referitoare la teren

Crt	Categorie folosință	Intravilan	Suprafața (mp)	Tarla	Parcelă	Nr. topo	Observații / Referințe
1	arabil	DA	1.795	2	111	-	
2	arabil	NU	374	24	361/2	-	

Lungime Segmente

1) Valorile lungimilor segmentelor sunt obținute din proiecție în plan.

Punct început	X / Y	Punct sfârșit	X / Y	Lungime segment (** (m)
1	484.180,923 338.623,526	2	484.189,537 338.626,01	8.965
2	484.189,537 338.626,01	3	484.150,631 338.866,193	243.314
3	484.150,631 338.866,193	4	484.141,896 338.864,456	8.906
4	484.141,896 338.864,456	1	484.180,923 338.623,526	244.07

**** Lungimile segmentelor sunt determinate în planul de proiecție Stereo 70 și sunt rotunjite la 1 milimetru.**

***** Distanța dintre puncte este formată din segmente cumulate ce sunt mai mici decât valoarea 1 milimetru.**

**DATE DESPRE IMOBILUL NR. 4453**

Oficiul de Cadastru și Publicitate Imobiliară ARGES
Biroul de Cadastru și Publicitate Imobiliară Costesti

A. Partea I. Descrierea imobilului

TEREN Necunoscut

Adresa: Loc. Vlascuta, Jud. Arges

Nr. Crt	Nr cadastral Nr. topografic	Suprafața* (mp)	Observații / Referințe
A1		1.348	Sector cadastral:55 Teren neimprejmut;

B. Partea II. Proprietari și acte

Inscrieri privitoare la dreptul de proprietate și alte drepturi reale		Referințe
/		
Act Administrativ nr. 75, din 08/01/2024 emis de PRIMARIA STOLNICI;		
B1	Inscrierea posesiei, drept de PROPRIETATE, dobandit prin Lege, cota actuala 1/1, cota initiala 1/1 1) NEIDENTIFICAT NEIDENTIFICAT	A1
Act Normativ nr. 7, din 13/03/1996 emis de PARLAMENTUL ROMÂNIEI (art.13);		
B2	Se notează mențiunea de proprietar neidentificat	A1

C. Partea III. SARCINI .

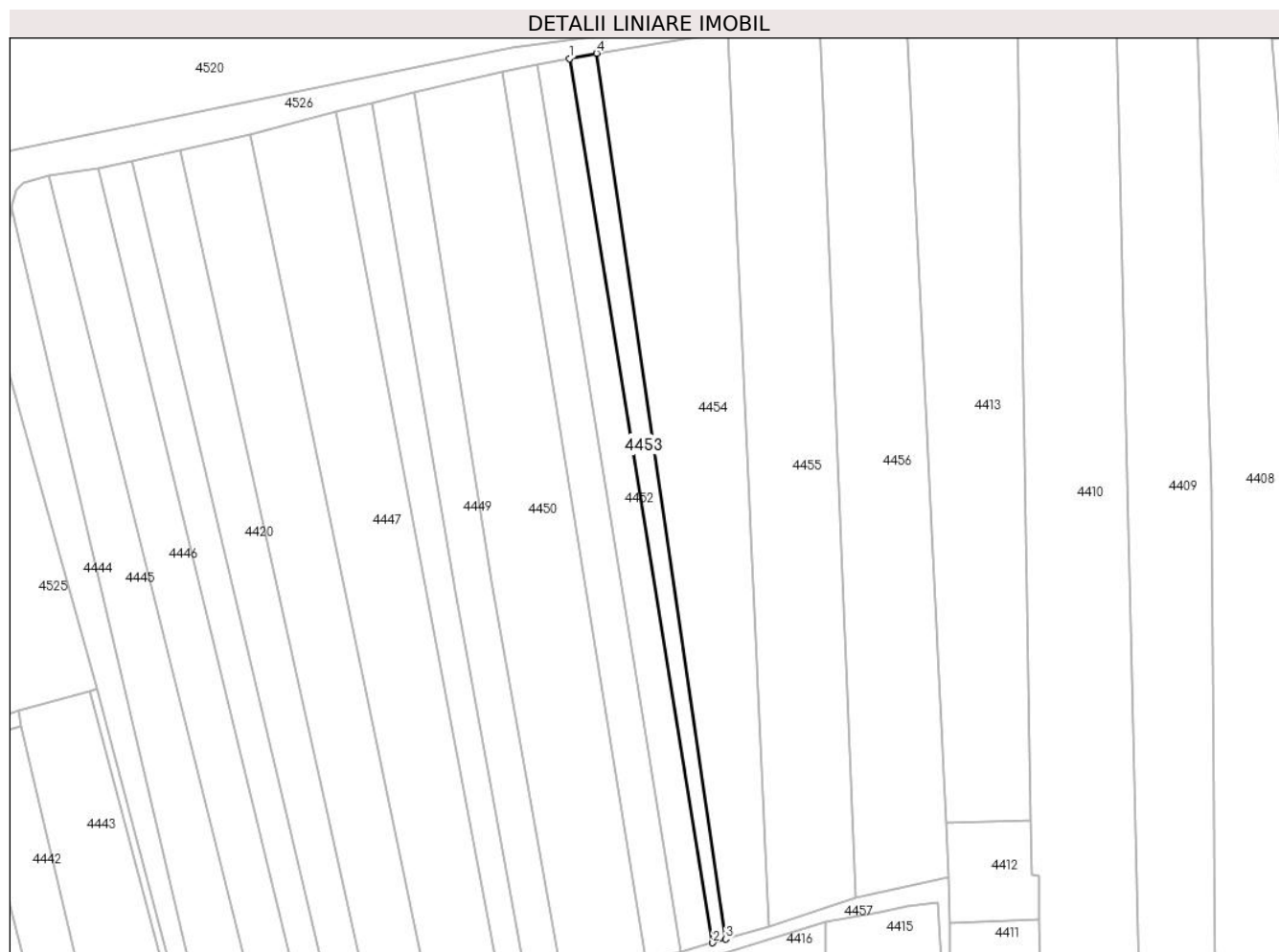
Inscrieri privind dezmembramintele dreptului de proprietate, drepturi reale de garanție și sarcini	Referințe
NU SUNT	

Anexa Nr. 1 La Partea I

Teren

Nr cadastral	Suprafața (mp)*	Observații / Referințe
	1.348	

* Suprafața este determinată în planul de proiecție Stereo 70.



Date referitoare la teren

Crt	Categorie folosință	Intravilan	Suprafața (mp)	Tarla	Parcelă	Nr. topo	Observații / Referințe
1	arabil	DA	1.041	2	111	-	
2	arabil	NU	307	24	361/2	-	

Lungime Segmente

1) Valorile lungimilor segmentelor sunt obținute din proiecție în plan.

Punct început	X / Y	Punct sfârșit	X / Y	Lungime segment (** (m))
1	484.150,631 338.866,193	2	484.189,537 338.626,01	243.314
2	484.189,537 338.626,01	3	484.193,053 338.627,024	3.659
3	484.193,053 338.627,024	4	484.157,948 338.867,648	243.171
4	484.157,948 338.867,648	1	484.150,631 338.866,193	7.46

**** Lungimile segmentelor sunt determinate în planul de proiecție Stereo 70 și sunt rotunjite la 1 milimetru.**

***** Distanța dintre puncte este formată din segmente cumulate ce sunt mai mici decât valoarea 1 milimetru.**

**DATE DESPRE IMOBILUL NR. 4454**

Oficiul de Cadastru și Publicitate Imobiliară ARGES
Biroul de Cadastru și Publicitate Imobiliară Costesti

A. Partea I. Descrierea imobilului

TEREN Necunoscut

Adresa: Loc. Vlascuta, Jud. Arges

Nr. Crt	Nr cadastral Nr. topografic	Suprafața* (mp)	Observații / Referințe
A1	82348	5.866	Sector cadastral:55 Teren neimprejmuit;

B. Partea II. Proprietari și acte

Inscrieri privitoare la dreptul de proprietate și alte drepturi reale		Referințe
7093 / 16/03/2021		
Hotarare Judecatoreasca nr. 838, din 15/10/2007 emis de Judecatoria Costesti (Sentinta Civila ; act administrativ nr 1032 din 24.02.2021, emis de Primaria Comunei Stolnici;act administrativ nr 1031 din 24.02.2021, emis de Primaria Comunei Stolnici;act administrativ nr 113271 din 19.12.2001, emis de Comisia Judeteana pentru Stabilirea Dreptului de Proprietate Asupra Terenurilor Arges);		
B1	Intabulare, drept de PROPRIETATE, bun propriu, dobandit prin lesire Din Indiviziune, cota actuala 1/1, cota initiala 1/1 1) BAROS ILIE	A1

C. Partea III. SARCINI .

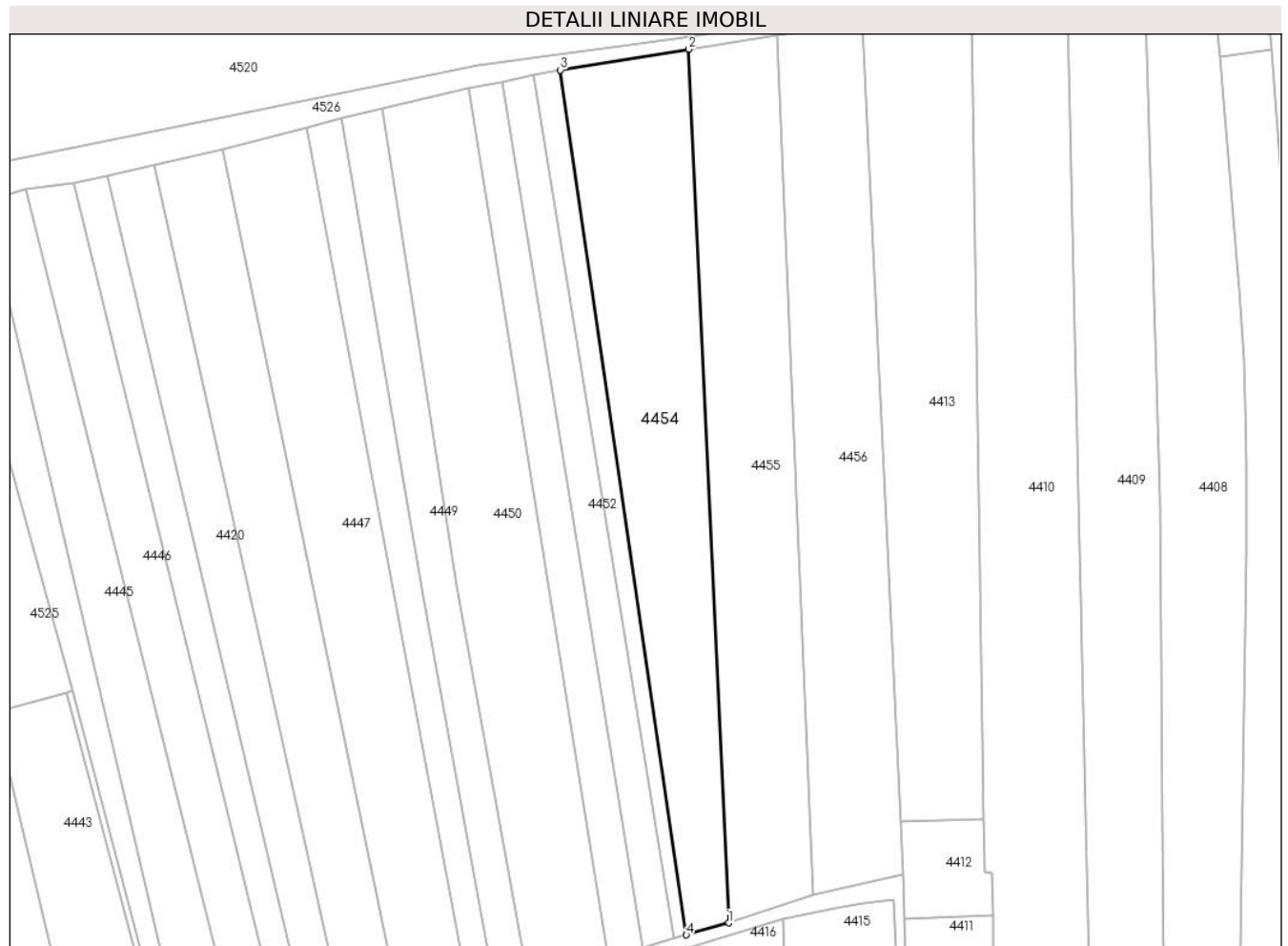
Inscrieri privind dezmembramintele dreptului de proprietate, drepturi reale de garanție și sarcini	Referințe
NU SUNT	

Anexa Nr. 1 La Partea I

Teren

Nr cadastral	Suprafața (mp)*	Observații / Referințe
82348	5.866	

* Suprafața este determinată în planul de proiecție Stereo 70.



Date referitoare la teren

Crt	Categorie folosință	Intravilan	Suprafața (mp)	Tarla	Parcelă	Nr. topo	Observații / Referințe
1	arabil	DA	4.331	2	111	-	
2	arabil	NU	1.535	24	361/2	-	

Lungime Segmente

1) Valorile lungimilor segmentelor sunt obținute din proiecție în plan.

Punct început	X / Y	Punct sfârșit	X / Y	Lungime segment (** (m))
1	484.204,878 338.630,35	2	484.193,755 338.873,455	243.359
2	484.193,755 338.873,455	3	484.157,948 338.867,648	36.275
3	484.157,948 338.867,648	4	484.193,053 338.627,024	243.171
4	484.193,053 338.627,024	1	484.204,878 338.630,35	12.284

**** Lungimile segmentelor sunt determinate în planul de proiecție Stereo 70 și sunt rotunjite la 1 milimetru.**

***** Distanța dintre puncte este formată din segmente cumulate ce sunt mai mici decât valoarea 1 milimetru.**

**DATE DESPRE IMOBILUL NR. 4455**

Oficiul de Cadastru și Publicitate Imobiliară ARGES
Biroul de Cadastru și Publicitate Imobiliară Costesti

A. Partea I. Descrierea imobilului

TEREN Necunoscut

Adresa: Loc. Vlascuta, Jud. Arges

Nr. Crt	Nr cadastral Nr. topografic	Suprafața* (mp)	Observații / Referințe
A1	80873	5.867	Sector cadastral:55 Teren neimprejmuit;

B. Partea II. Proprietari și acte

Inscrieri privitoare la dreptul de proprietate și alte drepturi reale	Referințe
5002 / 05/06/2014	
Act Notarial nr. 2100, din 30/05/2014 emis de SIMONESCU DIACONU NICOLAE;	
B3	A1
Intabulare, drept de PROPRIETATE bun comun,, dobandit prin Conventie, cota actuala 1/1, cota initiala 1/1	
1) MARINESCU GIANINA CĂTĂLINA, , casatorita cu	
2) MARINESCU VICTOR FLORIN	

C. Partea III. SARCINI .

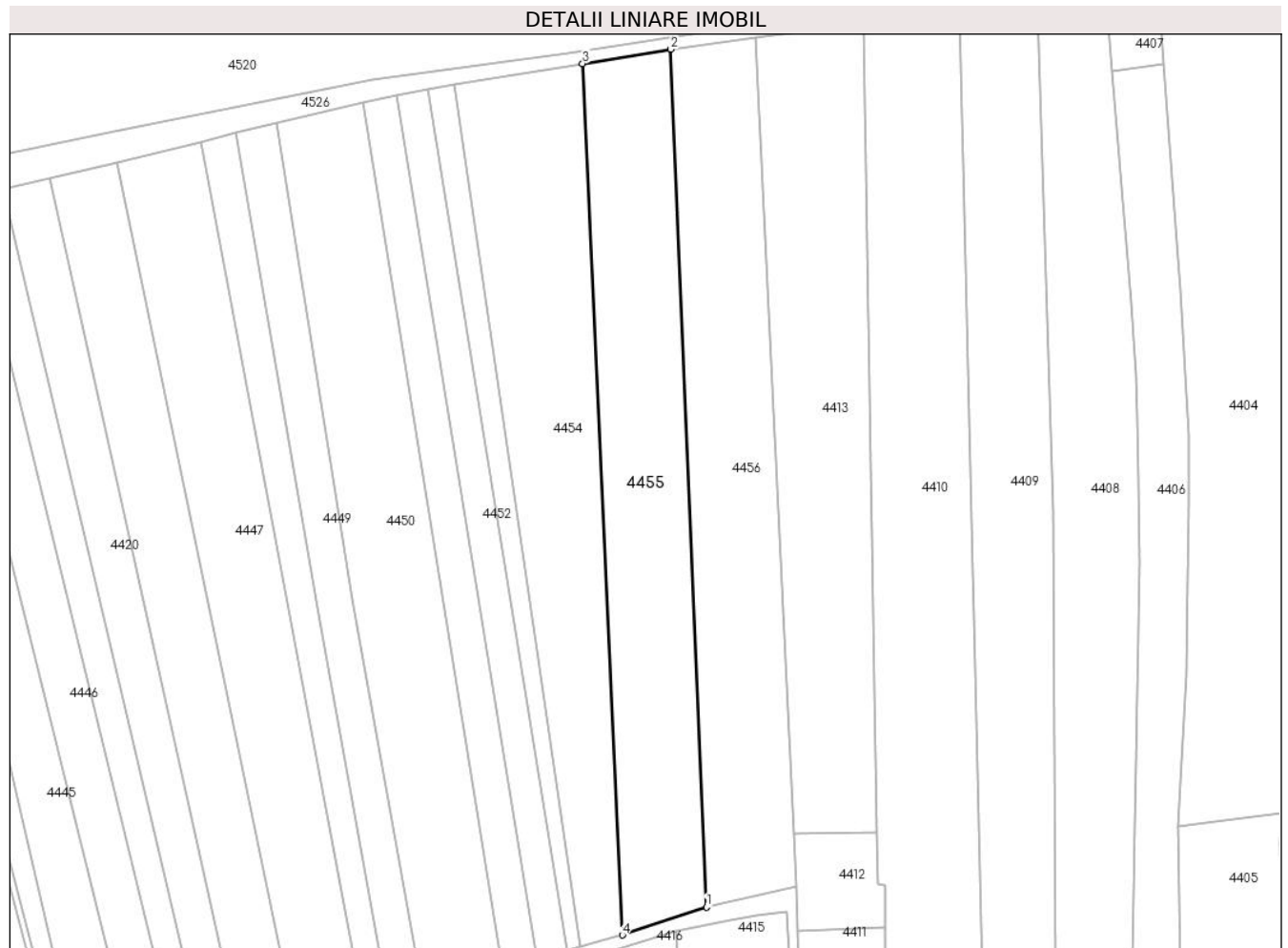
Inscrieri privind dezmembramintele dreptului de proprietate, drepturi reale de garanție și sarcini	Referințe
NU SUNT	

Anexa Nr. 1 La Partea I

Teren

Nr cadastral	Suprafața (mp)*	Observații / Referințe
80873	5.867	

* Suprafața este determinată în planul de proiecție Stereo 70.



Date referitoare la teren

Crt	Categorie folosință	Intravilan	Suprafața (mp)	Tarla	Parcelă	Nr. topo	Observații / Referințe
1	arabil	DA	4.642	2	111	-	
2	arabil	NU	1.225	24	361/2	-	

Lungime Segmente

1) Valorile lungimilor segmentelor sunt obținute din proiecție în plan.

Punct început	X / Y	Punct sfârșit	X / Y	Lungime segment (** (m))
1	484.228,348 338.638,165	2	484.218,418 338.877,455	239.496
2	484.218,418 338.877,455	3	484.193,755 338.873,455	24.985
3	484.193,755 338.873,455	4	484.204,878 338.630,35	243.359
4	484.204,878 338.630,35	1	484.228,348 338.638,165	24.737

**** Lungimile segmentelor sunt determinate în planul de proiecție Stereo 70 și sunt rotunjite la 1 milimetru.**

***** Distanța dintre puncte este formată din segmente cumulate ce sunt mai mici decât valoarea 1 milimetru.**

**DATE DESPRE IMOBILUL NR. 4456**

Oficiul de Cadastru și Publicitate Imobiliară ARGES
Biroul de Cadastru și Publicitate Imobiliară Costesti

A. Partea I. Descrierea imobilului

TEREN Necunoscut

Adresa: Loc. Vlascuta, Jud. Arges

Nr. Crt	Nr cadastral Nr. topografic	Suprafața* (mp)	Observații / Referințe
A1		5.866	Sector cadastral:55 Teren neimprejmuit;

B. Partea II. Proprietari și acte

Inscrieri privitoare la dreptul de proprietate și alte drepturi reale		Referințe
/		
Hotarare Judecatoreasca nr. 838, din 15/10/2007 emis de JUDECATORIA COSTESTI;		
B1	Intabulare, drept de PROPRIETATE bun propriu , dobandit prin lesire Din Indiviziune, cota actuala 1/1, cota initiala 1/1 1) BAROS ION-VALERIU	A1

C. Partea III. SARCINI .

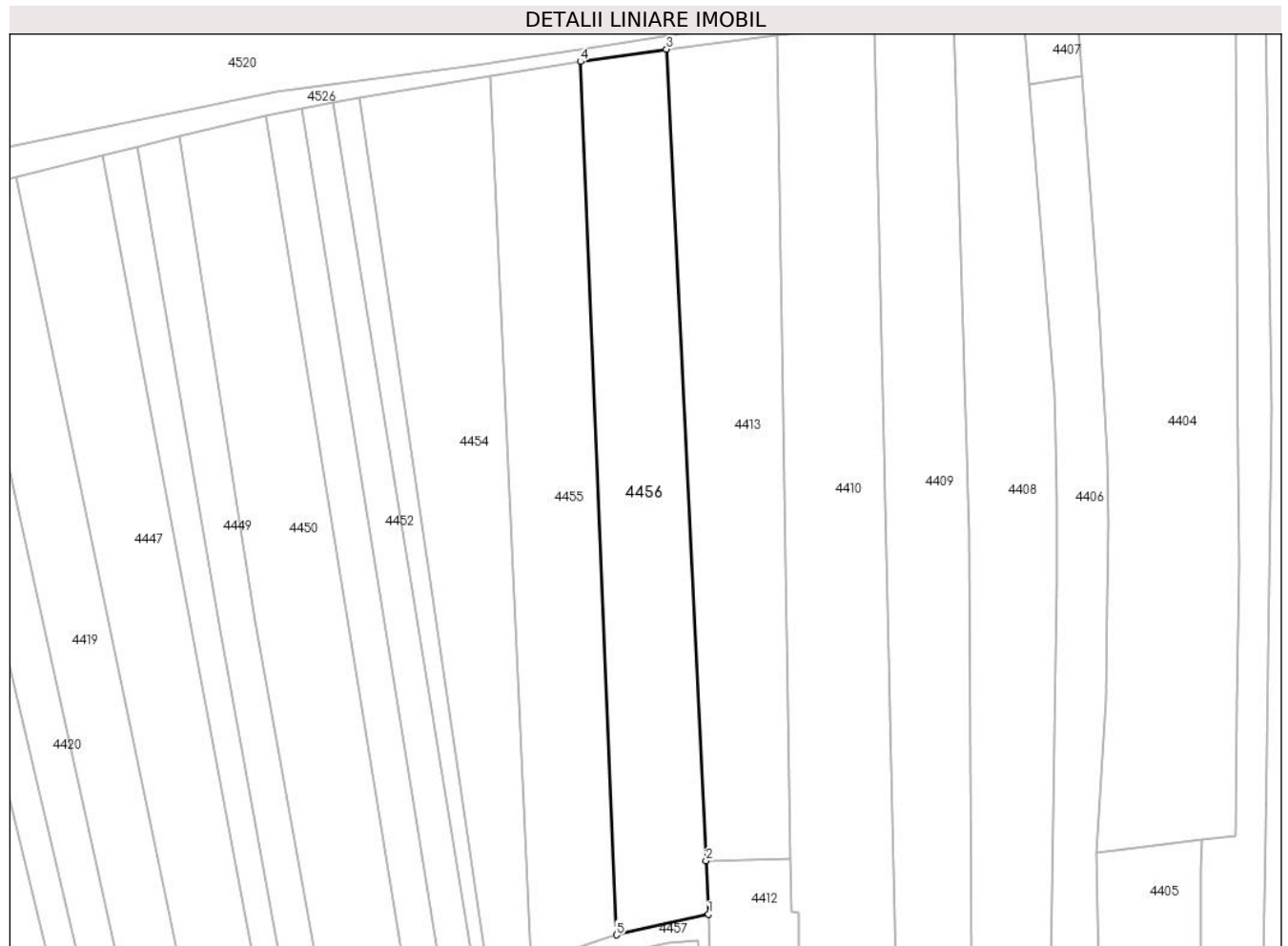
Inscrieri privind dezmembramintele dreptului de proprietate, drepturi reale de garanție și sarcini	Referințe
NU SUNT	

Anexa Nr. 1 La Partea I

Teren

Nr cadastral	Suprafața (mp)*	Observații / Referințe
	5.866	

* Suprafața este determinată în planul de proiecție Stereo 70.



Date referitoare la teren

Crt	Categorie folosință	Intravilan	Suprafața (mp)	Tarla	Parcelă	Nr. topo	Observații / Referințe
1	arabil	DA	4.664	2	111	-	
2	arabil	NU	1.202	24	361/2	-	

Lungime Segmente

1) Valorile lungimilor segmentelor sunt obținute din proiecție în plan.

Punct început	X / Y	Punct sfârșit	X / Y	Lungime segment (** (m)
1	484.253,584 338.643,848	2	484.252,871 338.658,493	14.662
2	484.252,871 338.658,493	3	484.242,039 338.880,849	222.62
3	484.242,039 338.880,849	4	484.218,418 338.877,455	23.864
4	484.218,418 338.877,455	5	484.228,348 338.638,165	239.496

Punct început	X / Y	Punct sfârșit	X / Y	Lungime segment (** (m)
5	484.228,348 338.638,165	1	484.253,584 338.643,848	25.868

** Lungimile segmentelor sunt determinate în planul de proiecție Stereo 70 și sunt rotunjite la 1 milimetru.

*** Distanța dintre puncte este formată din segmente cumulate ce sunt mai mici decât valoarea 1 milimetru.

**DATE DESPRE IMOBILUL NR. 4457**

Oficiul de Cadastru și Publicitate Imobiliară ARGES
Biroul de Cadastru și Publicitate Imobiliară Costesti

A. Partea I. Descrierea imobilului

TEREN Intravilan

Adresa: Loc. Vlascuta, Jud. Arges

Nr. Crt	Nr cadastral Nr. topografic	Suprafața* (mp)	Observații / Referințe
A1		694	Sector cadastral:55 Teren neimprejmuț;

B. Partea II. Proprietari și acte

Inscrieri privitoare la dreptul de proprietate și alte drepturi reale		Referințe
/		
Act Administrativ nr. 75, din 08/01/2024 emis de PRIMARIA STOLNICI;		
B1	Inscrierea posesiei, drept de PROPRIETATE, dobandit prin Lege, cota actuala 1/1, cota initiala 1/1 1) NEIDENTIFICAT NEIDENTIFICAT	A1
Act Normativ nr. 7, din 13/03/1996 emis de PARLAMENTUL ROMÂNIEI (art.13);		
B2	Se notează mențiunea de proprietar neidentificat	A1

C. Partea III. SARCINI .

Inscrieri privind dezmembramintele dreptului de proprietate, drepturi reale de garanție și sarcini	Referințe
NU SUNT	

Anexa Nr. 1 La Partea I

Teren

Nr cadastral	Suprafața (mp)*	Observații / Referințe
	694	

* Suprafața este determinată în planul de proiecție Stereo 70.



Date referitoare la teren

Crt	Categorie folosință	Intravilan	Suprafața (mp)	Tarla	Parcelă	Nr. topo	Observații / Referințe
1	ape curgătoare	DA	694	2	95,110,113,116	-	

Lungime Segmente

1) Valorile lungimilor segmentelor sunt obținute din proiecție în plan.

Punct început	X / Y	Punct sfârșit	X / Y	Lungime segment (** (m)
1	484.234,891 338.634,469	2	484.242,461 338.635,955	7.714
3	484.250,688 338.636,788	4	484.252,788 338.601,209	35.641
5	484.253,388 338.576,623	6	484.253,5 338.572,04	4.584
7	484.254,005 338.540,864	8	484.253,652 338.508,074	32.792
9	484.253,316 338.504,104	10	484.256,138 338.503,905	2.829

Punct început	X / Y	Punct sfârșit	X / Y	Lungime segment (** (m)
2	484.242,461 338.635,955	3	484.250,688 338.636,788	8.269
4	484.252,788 338.601,209	5	484.253,388 338.576,623	24.593
6	484.253,5 338.572,04	7	484.254,005 338.540,864	31.18
8	484.253,652 338.508,074	9	484.253,316 338.504,104	3.984
10	484.256,138 338.503,905	11	484.253,83 338.631,396	127.512

Punct început	X / Y	Punct sfârșit	X / Y	Lungime segment (** (m)
11	484.253,83 338.631,396	12	484.253,584 338.643,848	12.454
13	484.228,348 338.638,165	14	484.204,878 338.630,35	24.737
15	484.193,053 338.627,024	16	484.189,537 338.626,01	3.659
17	484.180,923 338.623,526	18	484.171,354 338.621,153	9.859
19	484.148,222 338.619,159	20	484.138,699 338.617,163	9.73
21	484.131,735 338.614,684	22	484.132,191 338.612,254	2.472
23	484.137,728 338.614,207	24	484.149,07 338.616,524	11.576
25	484.163,136 338.617,855	26	484.171,758 338.618,671	8.661
27	484.192,73 338.623,123	28	484.220,046 338.631,555	28.588

Punct început	X / Y	Punct sfârșit	X / Y	Lungime segment (** (m)
12	484.253,584 338.643,848	13	484.228,348 338.638,165	25.868
14	484.204,878 338.630,35	15	484.193,053 338.627,024	12.284
16	484.189,537 338.626,01	17	484.180,923 338.623,526	8.965
18	484.171,354 338.621,153	19	484.148,222 338.619,159	23.218
20	484.138,699 338.617,163	21	484.131,735 338.614,684	7.392
22	484.132,191 338.612,254	23	484.137,728 338.614,207	5.871
24	484.149,07 338.616,524	25	484.163,136 338.617,855	14.129
26	484.171,758 338.618,671	27	484.192,73 338.623,123	21.439
28	484.220,046 338.631,555	1	484.234,891 338.634,469	15.128

** Lungimile segmentelor sunt determinate în planul de proiecție Stereo 70 și sunt rotunjite la 1 milimetru.

*** Distanța dintre puncte este formată din segmente cumulate ce sunt mai mici decât valoarea 1 milimetru.

**DATE DESPRE IMOBILUL NR. 4458**

Oficiul de Cadastru și Publicitate Imobiliară ARGES
Biroul de Cadastru și Publicitate Imobiliară Costesti

A. Partea I. Descrierea imobilului

TEREN Intravilan

Adresa: Loc. Vlascuta, Jud. Arges

Nr. Crt	Nr cadastral Nr. topografic	Suprafața* (mp)	Observații / Referințe
A1		374	Sector cadastral:55 Teren neimprejmut;

B. Partea II. Proprietari și acte

Inscrieri privitoare la dreptul de proprietate și alte drepturi reale		Referințe
/		
Act Administrativ nr. 75, din 08/01/2024 emis de PRIMARIA STOLNICI;		
B1	Inscrierea posesiei, drept de PROPRIETATE, dobandit prin Lege, cota actuala 1/1, cota initiala 1/1 1) NEIDENTIFICAT NEIDENTIFICAT	A1
Act Normativ nr. 7, din 13/03/1996 emis de PARLAMENTUL ROMÂNIEI (art.13);		
B2	Se notează mentiunea de proprietar neidentificat	A1

C. Partea III. SARCINI .

Inscrieri privind dezmembramintele dreptului de proprietate, drepturi reale de garanție și sarcini	Referințe
NU SUNT	

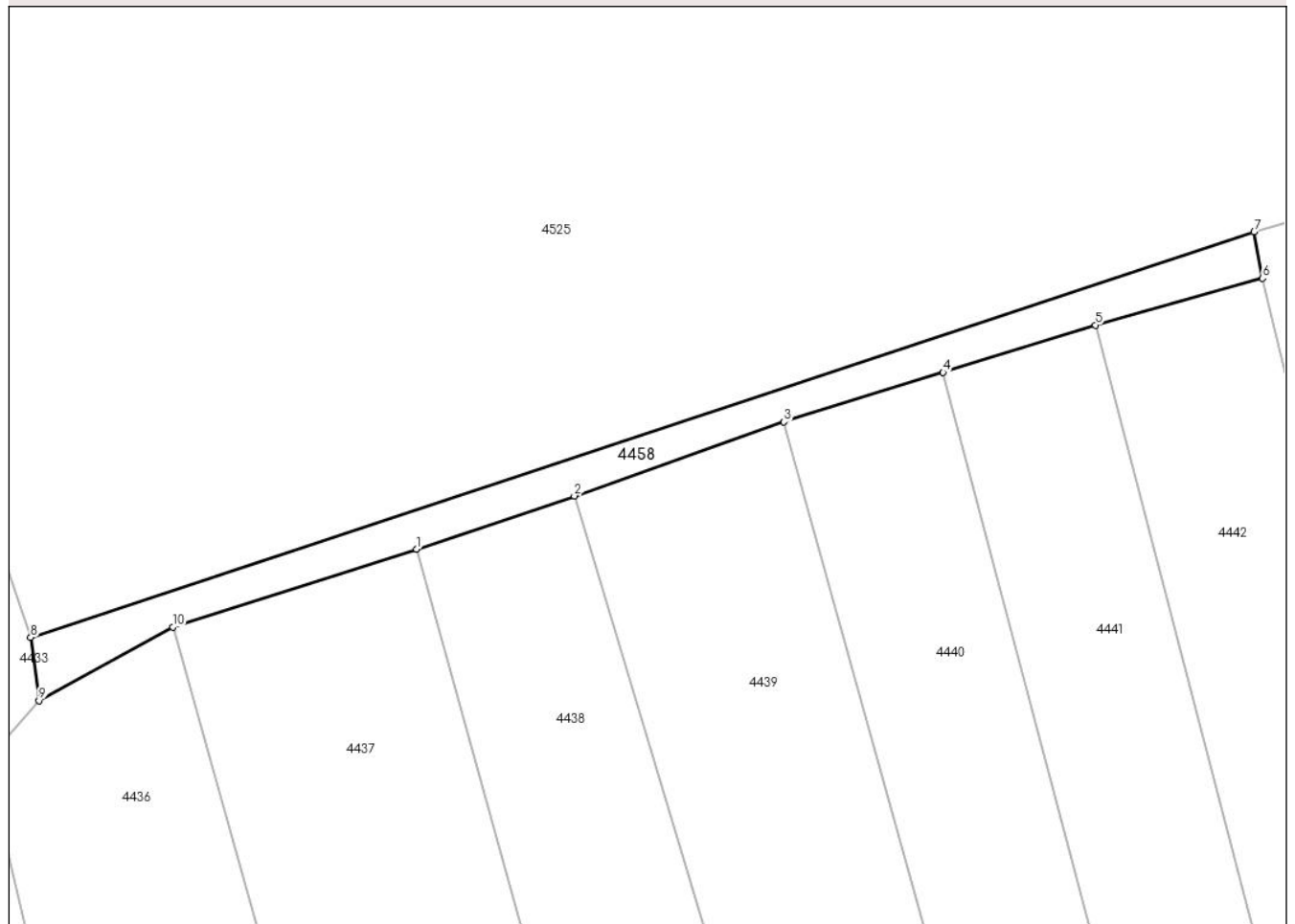
Anexa Nr. 1 La Partea I

Teren

Nr cadastral	Suprafața (mp)*	Observații / Referințe
	374	

* Suprafața este determinată în planul de proiecție Stereo 70.

DETALII LINIARE IMOBIL



Date referitoare la teren

Crt	Categorie folosință	Intravilan	Suprafața (mp)	Tarla	Parcelă	Nr. topo	Observații / Referințe
1	drum	DA	374	2	111	-	

Lungime Segmente

1) Valorile lungimilor segmentelor sunt obținute din proiecție în plan.

Punct început	X / Y	Punct sfârșit	X / Y	Lungime segment (** (m)
1	483.927,629 338.661,287	2	483.941,39 338.665,933	14.524
2	483.941,39 338.665,933	3	483.959,671 338.672,399	19.391
3	483.959,671 338.672,399	4	483.973,567 338.676,703	14.547
4	483.973,567 338.676,703	5	483.986,856 338.680,839	13.918
5	483.986,856 338.680,839	6	484.001,449 338.684,913	15.151

Punct început	X / Y	Punct sfârșit	X / Y	Lungime segment (** (m)
6	484.001,449 338.684,913	7	484.000,734 338.688,961	4.111
7	484.000,734 338.688,961	8	483.893,929 338.653,593	112.509
8	483.893,929 338.653,593	9	483.894,66 338.648,082	5.559
9	483.894,66 338.648,082	10	483.906,339 338.654,504	13.328
10	483.906,339 338.654,504	1	483.927,629 338.661,287	22.344

** Lungimile segmentelor sunt determinate în planul de proiecție Stereo 70 și sunt rotunjite la 1 milimetru.

*** Distanța dintre puncte este formată din segmente cumulate ce sunt mai mici decât valoarea 1 milimetru.

**DATE DESPRE IMOBILUL NR. 4459**

Oficiul de Cadastru și Publicitate Imobiliară ARGES
Biroul de Cadastru și Publicitate Imobiliară Costesti

A. Partea I. Descrierea imobilului

TEREN Intravilan

Adresa: Loc. Vlascuta, Nr. FN, Jud. Arges

Nr. Crt	Nr cadastral Nr. topografic	Suprafața* (mp)	Observații / Referințe
A1	81412	Din acte: 8.873 Masurata: 8.832	Sector cadastral:55 Teren imprejmuit;

Construcții

Crt	Nr cadastral Nr. topografic	Adresa	Observații / Referințe
A1.1	81412-C1	Loc. Vlascuta, Nr. FN, Jud. Arges	Nr. niveluri:1; S. construita la sol:95 mp; S. construita desfasurata:95 mp; BISERICA, AN 1934
A1.2	81412-C2	Loc. Vlascuta, Nr. FN, Jud. Arges	Nr. niveluri:1; S. construita la sol:10 mp; S. construita desfasurata:10 mp; ANEXA, AN 1988
A1.3	81412-C3	Loc. Vlascuta, Nr. FN, Jud. Arges	Nr. niveluri:1; S. construita la sol:73 mp; S. construita desfasurata:73 mp; ANEXA, AN 1987

B. Partea II. Proprietari și acte

Inscrieri privitoare la dreptul de proprietate și alte drepturi reale	Referințe
16428 / 15/03/2016	
Act Administrativ nr. 74 - HOTARARE, din 16/12/2015 emis de CONSILIUL LOCAL STOLNICI (act administrativ nr. 1073 - ADEVERINTA/29-02-2016 emis de PRIMARIA STOLNICI; act administrativ nr. 1072 - CERTIFICAT FISCAL/16-02-2016 emis de PRIMARIA STOLNICI; act administrativ nr. 1091 - ADEVERINTA/29-02-2016 emis de PRIMARIA STOLNICI; act administrativ nr. 1090 - CERTIFICAT FISCAL/29-02-2016 emis de PRIMARIA STOLNICI);	
B2	A1.1, A1.2, A1.3
Intabulare, drept de PROPRIETATE, dobandit prin Lege, cota actuala 1/1, cota initiala 1/1 1) PAROHIA VLASCUTA, CIF:13769023	
19365 / 13/06/2016	
Act Notarial nr. 2036, din 03/06/2016 emis de DANCIU ILIE;	
B3	A1
Intabulare, drept de PROPRIETATE, dobandit prin Conventie, cota actuala 1/1, cota initiala 1/1 1) PAROHIA VLASCUTA, CIF:13769023	

C. Partea III. SARCINI .

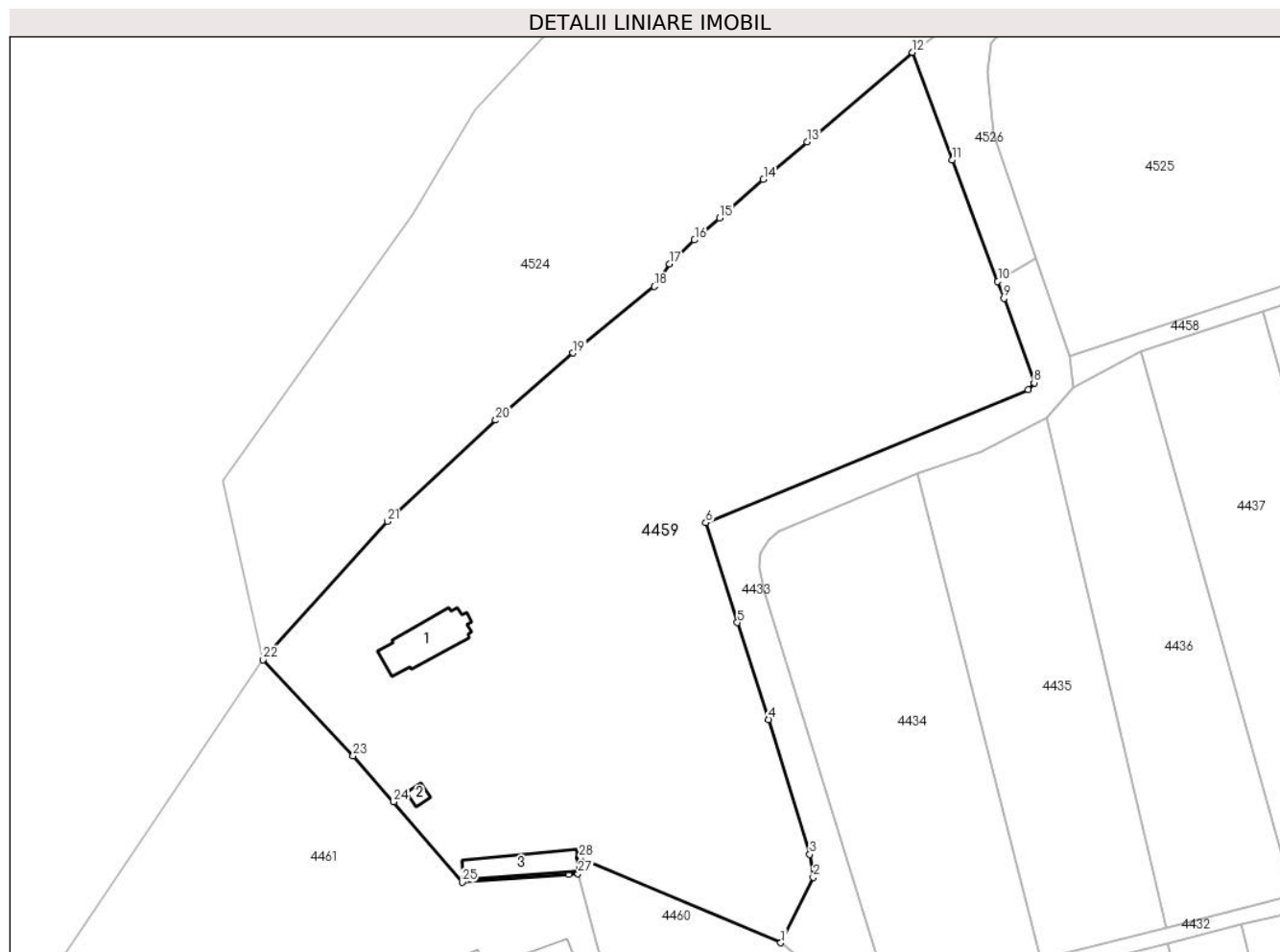
Inscrieri privind dezmembramintele dreptului de proprietate, drepturi reale de garanție și sarcini	Referințe
NU SUNT	

Anexa Nr. 1 La Partea I

Teren

Nr cadastral	Suprafața (mp)*	Observații / Referințe
81412	Din acte: 8.873 Masurata: 8.832	

* Suprafața este determinată în planul de proiecție Stereo 70.



Date referitoare la teren

Crt	Categorie folosință	Intra vilan	Suprafața (mp)	Tarla	Parcelă	Nr. topo	Observații / Referințe
1	curți constructii	DA	8.832	2	19	-	

Date referitoare la construcții

Crt	Număr	Destinație construcție	Supraf. (mp)	Situație juridică	Observații / Referințe
A1.1	81412-C1	construcții administrative și social culturale	95	Cu acte	Nr. niveluri:1; S. construita la sol:95 mp; S. construita desfasurata:95 mp; BISERICA, AN 1934
A1.2	81412-C2	construcții anexa	10	Cu acte	Nr. niveluri:1; S. construita la sol:10 mp; S. construita desfasurata:10 mp; ANEXA, AN 1988
A1.3	81412-C3	construcții anexa	73	Cu acte	Nr. niveluri:1; S. construita la sol:73 mp; S. construita desfasurata:73 mp; ANEXA, AN 1987

Lungime Segmente

1) Valorile lungimilor segmentelor sunt obținute din proiecție în plan.

Punct început	X / Y	Punct sfârșit	X / Y	Lungime segment (** (m)
1	483.843,858 338.551,72	2	483.849,485 338.563,063	12.662
3	483.848,869 338.567,059	4	483.841,754 338.590,487	24.485
5	483.836,302 338.607,314	6	483.830,812 338.624,669	18.203
7	483.886,809 338.647,81	8	483.887,838 338.648,962	1.545
9	483.882,614 338.663,612	10	483.881,511 338.666,567	3.154
11	483.873,626 338.687,696	12	483.866,693 338.706,344	19.895
13	483.848,403 338.690,805	14	483.840,813 338.684,304	9.994
15	483.833,21 338.677,603	16	483.828,852 338.673,748	5.818
17	483.824,518 338.669,59	18	483.821,901 338.665,692	4.695
19	483.807,755 338.654,131	20	483.794,326 338.642,474	17.783
21	483.775,545 338.624,897	22	483.753,947 338.600,862	32.313
23	483.769,57 338.584,206	24	483.776,605 338.576,198	10.659
25	483.788,476 338.562,238	26	483.806,991 338.563,609	18.566
27	483.808,594 338.563,728	28	483.808,797 338.566,429	2.709

Punct început	X / Y	Punct sfârșit	X / Y	Lungime segment (** (m)
2	483.849,485 338.563,063	3	483.848,869 338.567,059	4.043
4	483.841,754 338.590,487	5	483.836,302 338.607,314	17.688
6	483.830,812 338.624,669	7	483.886,809 338.647,81	60.59
8	483.887,838 338.648,962	9	483.882,614 338.663,612	15.554
10	483.881,511 338.666,567	11	483.873,626 338.687,696	22.552
12	483.866,693 338.706,344	13	483.848,403 338.690,805	24.0
14	483.840,813 338.684,304	15	483.833,21 338.677,603	10.135
16	483.828,852 338.673,748	17	483.824,518 338.669,59	6.006
18	483.821,901 338.665,692	19	483.807,755 338.654,131	18.269
20	483.794,326 338.642,474	21	483.775,545 338.624,897	25.723
22	483.753,947 338.600,862	23	483.769,57 338.584,206	22.836
24	483.776,605 338.576,198	25	483.788,476 338.562,238	18.325
26	483.806,991 338.563,609	27	483.808,594 338.563,728	1.607
28	483.808,797 338.566,429	1	483.843,858 338.551,72	38.021

** Lungimile segmentelor sunt determinate în planul de proiecție Stereo 70 și sunt rotunjite la 1 milimetru.

*** Distanța dintre puncte este formată din segmente cumulate ce sunt mai mici decât valoarea 1 milimetru.

**DATE DESPRE IMOBILUL NR. 4460**

Oficiul de Cadastru și Publicitate Imobiliară ARGES
Biroul de Cadastru și Publicitate Imobiliară Costesti

A. Partea I. Descrierea imobilului

TEREN Intravilan

Adresa: Loc. Vlascuta, Str Fermei, Nr. 150, Jud. Arges

Nr. Crt	Nr cadastral Nr. topografic	Suprafața* (mp)	Observații / Referințe
A1	80275	Din acte: 4.041 Masurata: 4.105	Sector cadastral:55 Teren imprejmuit;

Construcții

Crt	Nr cadastral Nr. topografic	Adresa	Observații / Referințe
A1.1	80275-C1	Loc. Vlascuta, Str Fermei, Nr. 150, Jud. Arges	Nr. niveluri:1; S. construita la sol:218 mp; S. construita desfasurata:218 mp;
A1.2	80275-C2	Loc. Vlascuta, Str Fermei, Nr. 150, Jud. Arges	Nr. niveluri:1; S. construita la sol:25 mp; S. construita desfasurata:25 mp;

B. Partea II. Proprietari și acte

Inscrieri privitoare la dreptul de proprietate și alte drepturi reale		Referințe
8354 / 17/08/2011		
Act Normativ nr. 447, din 16/05/2002 emis de GUVERNUL ROMANIEI (+ anexa nr. 86-Inventarul bunurilor care apartin domeniului public al comunei Stolnici, act administrativ nr. 3720/03-08-2011 emis de PRIMARIA STOLNICI, Hotararea Consiliului Local Stolnici nr. 18 din 26.08.1999);		
B1	Intabulare, drept de PROPRIETATE, dobandit prin Lege, cota actuala 1/1, cota initiala 1/1 1) COMUNA STOLNICI-DOMENIUL PUBLIC, CIF:4469493	A1, A1.1, A1.2
6585 / 24/03/2022		
Act Administrativ nr. 6291, din 21/03/2022 emis de OCPI ARGEȘ;		
B3	se noteaza propunerea de dezmembrare a imobilului cu nr. cadastral 80275, conform documentatiei cadastrale avizate sub nr. 6291/21.03.2022 de OCPI Argeș in imobilele identificate cu nr. cadastrale 82643 și 82644	A1, A1.1, A1.2
/		
Act Administrativ nr. 75, din 08/01/2024 emis de PRIMĂRIA COMUNEI STOLNICI;		
B4	se radiaza constructia C3	A1

C. Partea III. SARCINI .

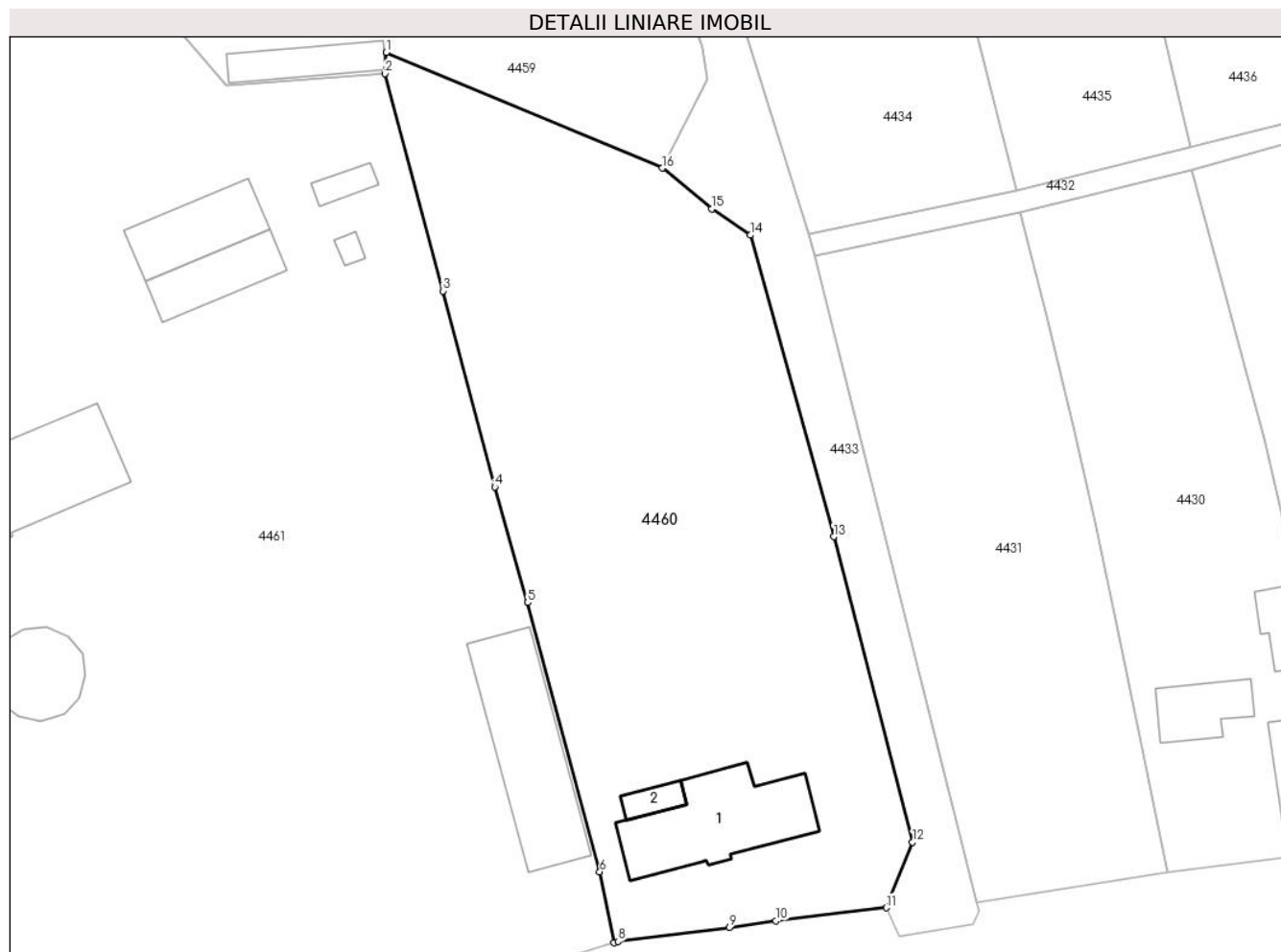
Inscrieri privind dezmembramintele dreptului de proprietate, drepturi reale de garanție și sarcini	Referințe
NU SUNT	

Anexa Nr. 1 La Partea I

Teren

Nr cadastral	Suprafața (mp)*	Observații / Referințe
80275	Din acte: 4.041 Masurata: 4.105	

* Suprafața este determinată în planul de proiecție Stereo 70.



Date referitoare la teren

Crt	Categorie folosință	Intra vilan	Suprafața (mp)	Tarla	Parcelă	Nr. topo	Observații / Referințe
1	curți constructii	DA	4.105	1	15,16,17	-	

Date referitoare la construcții

Crt	Număr	Destinație construcție	Supraf. (mp)	Situație juridică	Observații / Referințe
A1.1	80275-C1	construcții administrative și social culturale	218	Cu acte	Nr. niveluri:1; S. construita la sol:218 mp; S. construita desfasurata:218 mp;
A1.2	80275-C2	construcții anexa	25	Cu acte	Nr. niveluri:1; S. construita la sol:25 mp; S. construita desfasurata:25 mp;

Lungime Segmente

1) Valorile lungimilor segmentelor sunt obținute din proiecție în plan.

Punct început	X / Y	Punct sfârșit	X / Y	Lungime segment (** (m)
1	483.808,797 338.566,429	2	483.808,594 338.563,728	2.709
2	483.808,594 338.563,728	3	483.816,002 338.536,127	28.578

Punct început	X / Y	Punct sfârşit	X / Y	Lungime segment (** (m)
3	483.816,002 338.536,127	4	483.822,57 338.511,252	25.727
4	483.822,57 338.511,252	5	483.826,76 338.496,555	15.283
5	483.826,76 338.496,555	6	483.835,895 338.462,367	35.387
6	483.835,895 338.462,367	7	483.837,71 338.453,356	9.192
7	483.837,71 338.453,356	8	483.838,236 338.453,515	0.55
8	483.838,236 338.453,515	9	483.852,337 338.455,271	14.21
9	483.852,337 338.455,271	10	483.858,281 338.456,125	6.005
10	483.858,281 338.456,125	11	483.872,28 338.457,797	14.098
11	483.872,28 338.457,797	12	483.875,636 338.466,117	8.971
12	483.875,636 338.466,117	13	483.865,612 338.504,92	40.077
13	483.865,612 338.504,92	14	483.855,016 338.543,212	39.731
14	483.855,016 338.543,212	15	483.850,142 338.546,566	5.917
15	483.850,142 338.546,566	16	483.843,858 338.551,72	8.127
16	483.843,858 338.551,72	1	483.808,797 338.566,429	38.021

** Lungimile segmentelor sunt determinate în planul de proiecție Stereo 70 și sunt rotunjite la 1 milimetru.

*** Distanța dintre puncte este formată din segmente cumulate ce sunt mai mici decât valoarea 1 milimetru.



DATE DESPRE IMOBILUL NR. 4461

Oficiul de Cadastru și Publicitate Imobiliară ARGES
Biroul de Cadastru și Publicitate Imobiliară Costesti

A. Partea I. Descrierea imobilului

TEREN Necunoscut

Nr. CF vechi:350

Nr. cadastral vechi:482

Adresa: Loc. Vlascuta, Nr. 151, Jud. Arges

Nr. Crt	Nr cadastral Nr. topografic	Suprafața* (mp)	Observații / Referințe
A1	80032	43.477	Sector cadastral:55 Teren neimprejmuit;

Construcții

Crt	Nr cadastral Nr. topografic	Adresa	Observații / Referințe
A1.1	80032-C1	Loc. Vlascuta, Nr. 151, Jud. Arges	Nr. niveluri:1; S. construita la sol:657 mp; S. construita desfasurata:657 mp; Depozit dejectii
A1.2	80032-C2	Loc. Vlascuta, Nr. 151, Jud. Arges	Nr. niveluri:1; S. construita la sol:545 mp; S. construita desfasurata:545 mp; Fanar
A1.3	80032-C3	Loc. Vlascuta, Nr. 151, Jud. Arges	Nr. niveluri:1; S. construita la sol:536 mp; S. construita desfasurata:536 mp; Fanar
A1.4	80032-C4	Loc. Vlascuta, Nr. 151, Jud. Arges	Nr. niveluri:1; S. construita la sol:804 mp; S. construita desfasurata:804 mp; Hala1, camera banda transport dejectii si anexa tehnica
A1.5	80032-C5	Loc. Vlascuta, Nr. 151, Jud. Arges	Nr. niveluri:1; S. construita la sol:281 mp; S. construita desfasurata:281 mp; Polata si anexa tehnica
A1.6	80032-C6	Loc. Vlascuta, Nr. 151, Jud. Arges	Nr. niveluri:1; S. construita la sol:772 mp; S. construita desfasurata:772 mp; Hala2
A1.7	80032-C7	Loc. Vlascuta, Nr. 151, Jud. Arges	Nr. niveluri:1; S. construita la sol:246 mp; S. construita desfasurata:246 mp; Polata
A1.8	80032-C8	Loc. Vlascuta, Nr. 151, Jud. Arges	Nr. niveluri:1; S. construita la sol:333 mp; S. construita desfasurata:333 mp; Depozit oua
A1.9	80032-C9	Loc. Vlascuta, Nr. 151, Jud. Arges	Nr. niveluri:1; S. construita la sol:1437 mp; S. construita desfasurata:1437 mp; Hala3
A1.10	80032-C10	Loc. Vlascuta, Nr. 151, Jud. Arges	Nr. niveluri:1; S. construita la sol:1464 mp; S. construita desfasurata:1464 mp; Hala4
A1.11	80032-C11	Loc. Vlascuta, Nr. 151, Jud. Arges	Nr. niveluri:1; S. construita la sol:18 mp; S. construita desfasurata:18 mp; Fundatie
A1.12	80032-C12	Loc. Vlascuta, Nr. 151, Jud. Arges	Nr. niveluri:1; S. construita la sol:308 mp; S. construita desfasurata:308 mp; Birouri
A1.13	80032-C13	Loc. Vlascuta, Nr. 151, Jud. Arges	Nr. niveluri:1; S. construita la sol:123 mp; S. construita desfasurata:123 mp; Anexa Put
A1.14	80032-C14	Loc. Vlascuta, Nr. 151, Jud. Arges	Nr. niveluri:1; S. construita la sol:96 mp; S. construita desfasurata:96 mp; Padoc
A1.15	80032-C15	Loc. Vlascuta, Nr. 151, Jud. Arges	Nr. niveluri:1; S. construita la sol:25 mp; S. construita desfasurata:25 mp; Bazin metalic
A1.16	80032-C16	Loc. Vlascuta, Nr. 151, Jud. Arges	Nr. niveluri:1; S. construita la sol:10 mp; S. construita desfasurata:10 mp; Put
A1.17	80032-C17	Loc. Vlascuta, Nr. 151, Jud. Arges	Nr. niveluri:1; S. construita la sol:371 mp; S. construita desfasurata:371 mp; Grajd
A1.18	80032-C18	Loc. Vlascuta, Nr. 151, Jud. Arges	Nr. niveluri:1; S. construita la sol:93 mp; S. construita desfasurata:93 mp; Filtru sanitar
A1.19	80032-C19	Loc. Vlascuta, Nr. 151, Jud. Arges	Nr. niveluri:1; S. construita la sol:204 mp; S. construita desfasurata:204 mp; Magazie
A1.20	80032-C20	Loc. Vlascuta, Nr. 151, Jud. Arges	Nr. niveluri:1; S. construita la sol:249 mp; S. construita desfasurata:249 mp; Magazie
A1.21	80032-C21	Loc. Vlascuta, Nr. 151, Jud. Arges	Nr. niveluri:1; S. construita la sol:111 mp; S. construita desfasurata:111 mp; Bazin apa
A1.22	80032-C22	Loc. Vlascuta, Nr. 151, Jud. Arges	Nr. niveluri:1; S. construita la sol:17 mp; S. construita desfasurata:17 mp; Camera pompe
A1.23		Loc. Vlascuta, Nr. 151, Jud. Arges	Nr. niveluri:1; S. construita la sol:9 mp; S. construita desfasurata:9 mp; Statie epurare
A1.24		Loc. Vlascuta, Nr. 151, Jud. Arges	Nr. niveluri:1; S. construita la sol:50 mp; S. construita desfasurata:50 mp; Canal dejectii
A1.25		Loc. Vlascuta, Nr. 151, Jud. Arges	Nr. niveluri:1; S. construita la sol:18 mp; S. construita desfasurata:18 mp; Canal dejectii

B. Partea II. Proprietari și acte

Inscrieri privitoare la dreptul de proprietate și alte drepturi reale	Referințe
8703 / 13/11/2013	
Act Administrativ nr. 8222, din 28/10/2013 emis de BCPI COSTESTI (act notarial nr. 941/27-03-2008 emis de	

Inscrieri privitoare la dreptul de proprietate și alte drepturi reale		Referințe
BNP Danciu si Simonescu Diaconu; act notarial nr. 2368/31-03-2008 emis de BNP Danciu si Simonescu Diaconu; act administrativ nr. AG/35524/13-11-2013 emis de CEC Bank; act administrativ nr. 27/02-10-2008 emis de Primaria Stolnici; act administrativ nr. 21/18-08-2011 emis de Primaria Stolnici; act administrativ nr. 31/28-06-2013 emis de Primaria Stolnici);		
B2	se actualizeaza informatiile cadastrale conform documentatiei avizata sub nr. 8703/13.11.2013 de OCPI Arges	A1, A1.1, A1.2, A1.3, A1.4, A1.5, A1.6, A1.7, A1.8, A1.9, A1.10, A1.11, A1.12, A1.13, A1.14, A1.15, A1.16, A1.17, A1.18, A1.19, A1.20, A1.21, A1.22
10757 / 30/12/2013		
Act Notarial nr. 5001, din 23/12/2013 emis de N.P. SIMONESCU DIACONU NICOLAE;		
B4	se noteaza interdictiile de instrainare, grevare cu sarcini, inchiriere, dezmembrare, alipire, construire, demolare, restructurare si amenajare	A1, A1.1, A1.2, A1.3, A1.4, A1.5, A1.6, A1.7, A1.8, A1.9, A1.10, A1.11, A1.12, A1.13, A1.14, A1.15, A1.16, A1.17, A1.18, A1.19, A1.20, A1.21, A1.22
1) CEC BANK SA BUCURESTI SUCURSALA PITESTI, CIF:5843811		
8986 / 16/09/2015		
Act Notarial nr. 3346, din 14/09/2015 emis de SIMONESCU DIACONU NICOLAE;		
B5	se noteaza interdictiile de instrainare, grevare cu sarcini, inchiriere, dezmembrare, alipire, construire, demolare, restructurare, amenajare	A1, A1.1, A1.2, A1.3, A1.4, A1.5, A1.6, A1.7, A1.8, A1.9, A1.10, A1.11, A1.12, A1.13, A1.14, A1.15, A1.16, A1.17, A1.18, A1.19, A1.20, A1.21, A1.22
1) CEC BANK SA BUCURESTI SUCURSALA PITESTI, CIF:5843811		
18911 / 30/05/2016		
Act Notarial nr. 1968, din 30/05/2016 emis de DANCIU ILIE;		
B6	se noteaza interdictiile de instrainare, grevare cu sarcini, inchiriere, dezmembrare, alipire, construire, demolare, restructurare si amenajare	A1, A1.1, A1.2, A1.3, A1.4, A1.5, A1.6, A1.7, A1.8, A1.9, A1.10, A1.11, A1.12, A1.13, A1.14, A1.15, A1.16, A1.17, A1.18, A1.19, A1.20, A1.21, A1.22
1) CEC BANK SA BUCURESTI SUCURSALA PITESTI, CIF:5843811		
837 / 23/01/2019		
Act Notarial nr. 1, din 17/01/2019 emis de Grecu Carmen (act administrativ nr certificat de inregistrare mentiuni din 04.01.2019, emis de ORNC de pe langa Tribunalul Arges;act administrativ nr rezolutia nr. 65 din 03.01.2019, emis de ORC de pe langa Tribunalul Arges;act administrativ nr AG/B/25533 din 13.08.2018, emis de CEC BANK;inscris sub semnatura privata nr decizia nr. 1 din 24.09.2018, emis de Mirosi Ecofarm SRL;act notarial nr 27 din 03.01.2019, emis de NP DANCIU VIOREL NARCIS;inscris sub semnatura privata nr hotararea nr. 1 din 01.08.2018, emis de SC HADITON GROUP SRL, contract de societate din 24.09.2018 emis de Haditon Group SRL, act administrativ seria B nr.3793620/04.01.2019 emis de ONRC de pe langa Tribunalul Arges;inscris sub semnatura privata nr decizia nr. 1 din 01.08.2018, emis de Mirosi Ecofarm SRL; act administrativ nr certificat de radiere din 04.01.2019, emis de ONRC de pe langa Tribunalul Arges;hotarare judecatoreasca nr 262 din 22.11.2018, emis de TRIBUNALUL SPECIALIZAT ARGES;inscris sub semnatura privata nr proiect de fuziune din 01.08.2018, emis de SC HADITON GROUP SRL;inscris sub semnatura privata nr act de transfer al dreptului de proprietate din 03.01.2019, emis de SC HADITON GROUP SRL);		
B7	Intabulare, drept de PROPRIETATE- fuziune, dobandit prin Lege, cota actuala 1/1, cota initiala 1/1	A1, A1.1, A1.2, A1.3, A1.4, A1.5, A1.6, A1.7, A1.8, A1.9, A1.10, A1.11, A1.12, A1.13, A1.14, A1.15, A1.16, A1.17, A1.18, A1.19, A1.20, A1.21, A1.22
1) HADITON GROUP S.R.L., CIF:11839840		
/		
Act Administrativ nr. 75, din 08/01/2024 emis de PRIMĂRIA COMUNEI STOLNICI;		
B8	Intabulare, drept de PROPRIETATE, dobandit prin Construire, cota actuala 1/1, cota initiala 1/1	A1.23, A1.24, A1.25
1) HADITON GROUP S.R.L., CIF:11839840		

C. Partea III. SARCINI

Inscrieri privind dezmembramintele dreptului de proprietate, drepturi reale de garanție și sarcini		Referințe
10757 / 30/12/2013		
Act Notarial nr. 5001, din 23/12/2013 emis de N.P. SIMONESCU DIACONU NICOLAE;		

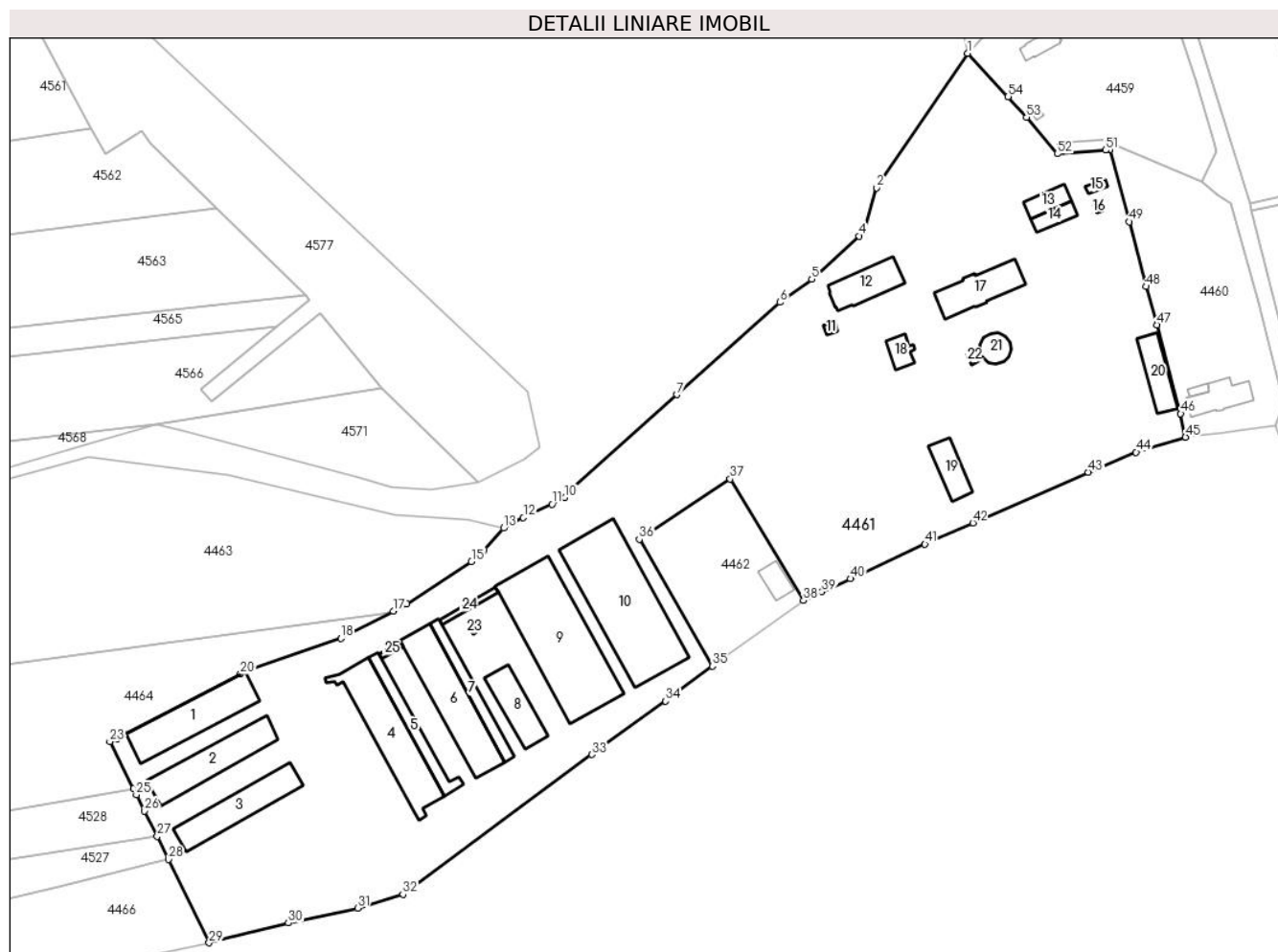
Inscrieri privind dezmembramintele dreptului de proprietate, drepturi reale de garanție și sarcini		Referințe
C8	Intabulare, drept de IPOTECA, Valoare:1450000 LEsi celelalte obligatii de plata aferente creditului, dobandit prin Conventie, cota actuala 1/1, cota initiala 1/1 1) CEC BANK SA BUCURESTI SUCURSALA PITESTI, CIF:5843811	A1, A1.1, A1.2, A1.3, A1.4, A1.5, A1.6, A1.7, A1.8, A1.9, A1.10, A1.11, A1.12, A1.13, A1.14, A1.15, A1.16, A1.17, A1.18, A1.19, A1.20, A1.21, A1.22
8986 / 16/09/2015		
Act Notarial nr. 3346, din 14/09/2015 emis de SIMONESCU DIACONU NICOLAE;		
C9	Intabulare, drept de IPOTECA, Valoare:650000 LEI(reprezentand suplimentarea liniei de credit in valoare actuala de 1.450.000 lei, valoarea totala a liniei de credit dupa suplimentare devenind 2.100.000 lei) si celelalte obligatii de plata aferente creditului, dobandit prin Conventie, cota actuala 1/1, cota initiala 1/1 1) CEC BANK SA BUCURESTI SUCURSALA PITESTI, CIF:5843811	A1, A1.1, A1.2, A1.3, A1.4, A1.5, A1.6, A1.7, A1.8, A1.9, A1.10, A1.11, A1.12, A1.13, A1.14, A1.15, A1.16, A1.17, A1.18, A1.19, A1.20, A1.21, A1.22
18911 / 30/05/2016		
Act Notarial nr. 1968, din 30/05/2016 emis de DANCIU ILIE;		
C11	Intabulare, drept de IPOTECA, Valoare:400000 LEI(reprezentand suplimentarea liniei de credit in valoare actuala de 2.100.000 lei, valoarea totala a liniei de credit dupa suplimentare devenind 2.500.000 lei) si celelalte obligatii de plata aferente creditului, dobandit prin Conventie, cota actuala 1/1, cota initiala 1/1 1) CEC BANK SA BUCURESTI SUCURSALA PITESTI, CIF:5843811	A1, A1.1, A1.2, A1.3, A1.4, A1.5, A1.6, A1.7, A1.8, A1.9, A1.10, A1.11, A1.12, A1.13, A1.14, A1.15, A1.16, A1.17, A1.18, A1.19, A1.20, A1.21, A1.22
21513 / 19/09/2018		
Act Notarial nr. 4451, din 18/09/2018 emis de Danciu Ilie;		
C12	in baza declaratiei aut. nr. 4451/18.09.2018 de N.P. Danciu Ilie se radiaza ipotecile si interdictiile inscrise cu incheierile nr. 8535/23.08.2011 si nr. 9528/30.09.2015	A1, A1.1, A1.2, A1.3, A1.4, A1.5, A1.6, A1.7, A1.8, A1.9, A1.10, A1.11, A1.12, A1.13, A1.14, A1.15, A1.16, A1.17, A1.18, A1.19, A1.20, A1.21, A1.22
2418 / 25/02/2019		
Act Notarial nr. 922, din 22/02/2019 emis de Danciu Ilie;		
C13	se intabuleaza actul aditional nr. 2 aut. nr. 922/22.02.2019 de N.P. Danciu Ilie la contractele de garantie reala imobiliara autentificate sub nr. 5001/23.12.2013, sub nr. 3346/14.09.2015 si sub nr. 1968/30.05.2016 de SPN DANCIU si SIMONESCU DIACONU 1) CEC BANK S.A., CIF:361897	A1, A1.1, A1.2, A1.3, A1.4, A1.5, A1.6, A1.7, A1.8, A1.9, A1.10, A1.11, A1.12, A1.13, A1.14, A1.15, A1.16, A1.17, A1.18, A1.19, A1.20, A1.21, A1.22

Anexa Nr. 1 La Partea I

Teren

Nr cadastral	Suprafața (mp)*	Observații / Referințe
80032	43.477	

* Suprafața este determinată în planul de proiecție Stereo 70.



Date referitoare la teren

Crt	Categorie folosință	Intravilan	Suprafața (mp)	Tarla	Parcelă	Nr. topo	Observații / Referințe
1	curți construcții	DA	40.027	1	5,6,7,8,9,10	-	
2	curți construcții	NU	3.450	24	366	-	

Date referitoare la construcții

Crt	Număr	Destinație construcție	Supraf. (mp)	Situație juridică	Observații / Referințe
A1.1	80032-C1	construcții industriale și edilitare	657	Cu acte	Nr. niveluri:1; S. construită la sol:657 mp; S. construită desfasurată:657 mp; Depozit dejetii
A1.2	80032-C2	construcții industriale și edilitare	545	Cu acte	Nr. niveluri:1; S. construită la sol:545 mp; S. construită desfasurată:545 mp; Fanar
A1.3	80032-C3	construcții industriale și edilitare	536	Cu acte	Nr. niveluri:1; S. construită la sol:536 mp; S. construită desfasurată:536 mp; Fanar
A1.4	80032-C4	construcții industriale și edilitare	804	Cu acte	Nr. niveluri:1; S. construită la sol:804 mp; S. construită desfasurată:804 mp; Hala1, camera banda transport dejetii și anexa tehnică
A1.5	80032-C5	construcții industriale și edilitare	281	Cu acte	Nr. niveluri:1; S. construită la sol:281 mp; S. construită desfasurată:281 mp; Polata și anexa tehnică

Crt	Număr	Destinație construcție	Supraf. (mp)	Situație juridică	Observații / Referințe
A1.6	80032-C6	construcții industriale și edilitare	772	Cu acte	Nr. niveluri:1; S. construită la sol:772 mp; S. construită desfasurată:772 mp; Hala2
A1.7	80032-C7	construcții industriale și edilitare	246	Cu acte	Nr. niveluri:1; S. construită la sol:246 mp; S. construită desfasurată:246 mp; Polata
A1.8	80032-C8	construcții industriale și edilitare	333	Cu acte	Nr. niveluri:1; S. construită la sol:333 mp; S. construită desfasurată:333 mp; Depozit oua
A1.9	80032-C9	construcții industriale și edilitare	1.437	Cu acte	Nr. niveluri:1; S. construită la sol:1437 mp; S. construită desfasurată:1437 mp; Hala3
A1.10	80032-C10	construcții industriale și edilitare	1.464	Cu acte	Nr. niveluri:1; S. construită la sol:1464 mp; S. construită desfasurată:1464 mp; Hala4
A1.11	80032-C11	construcții industriale și edilitare	18	Cu acte	Nr. niveluri:1; S. construită la sol:18 mp; S. construită desfasurată:18 mp; Fundatie
A1.12	80032-C12	construcții industriale și edilitare	308	Cu acte	Nr. niveluri:1; S. construită la sol:308 mp; S. construită desfasurată:308 mp; Birouri
A1.13	80032-C13	construcții industriale și edilitare	123	Cu acte	Nr. niveluri:1; S. construită la sol:123 mp; S. construită desfasurată:123 mp; Anexa Put
A1.14	80032-C14	construcții industriale și edilitare	96	Cu acte	Nr. niveluri:1; S. construită la sol:96 mp; S. construită desfasurată:96 mp; Padoc
A1.15	80032-C15	construcții industriale și edilitare	25	Cu acte	Nr. niveluri:1; S. construită la sol:25 mp; S. construită desfasurată:25 mp; Bazin metalic
A1.16	80032-C16	construcții industriale și edilitare	10	Cu acte	Nr. niveluri:1; S. construită la sol:10 mp; S. construită desfasurată:10 mp; Put
A1.17	80032-C17	construcții industriale și edilitare	371	Cu acte	Nr. niveluri:1; S. construită la sol:371 mp; S. construită desfasurată:371 mp; Grajd
A1.18	80032-C18	construcții industriale și edilitare	93	Cu acte	Nr. niveluri:1; S. construită la sol:93 mp; S. construită desfasurată:93 mp; Filtru sanitar
A1.19	80032-C19	construcții industriale și edilitare	204	Cu acte	Nr. niveluri:1; S. construită la sol:204 mp; S. construită desfasurată:204 mp; Magazie
A1.20	80032-C20	construcții industriale și edilitare	249	Cu acte	Nr. niveluri:1; S. construită la sol:249 mp; S. construită desfasurată:249 mp; Magazie
A1.21	80032-C21	construcții industriale și edilitare	111	Cu acte	Nr. niveluri:1; S. construită la sol:111 mp; S. construită desfasurată:111 mp; Bazin apa
A1.22	80032-C22	construcții industriale și edilitare	17	Cu acte	Nr. niveluri:1; S. construită la sol:17 mp; S. construită desfasurată:17 mp; Camera pompe
A1.23		construcții industriale și edilitare	9	Cu acte	Nr. niveluri:1; S. construită la sol:9 mp; S. construită desfasurată:9 mp; Statie epurare
A1.24		construcții industriale și edilitare	50	Cu acte	Nr. niveluri:1; S. construită la sol:50 mp; S. construită desfasurată:50 mp; Canal dejectii
A1.25		construcții industriale și edilitare	18	Cu acte	Nr. niveluri:1; S. construită la sol:18 mp; S. construită desfasurată:18 mp; Canal dejectii

Lungime Segmente

1) Valorile lungimilor segmentelor sunt obținute din proiecție în plan.

Punct început	X / Y	Punct sfârșit	X / Y	Lungime segment	Punct început	X / Y	Punct sfârșit	X / Y	Lungime segment	Punct început	X / Y	Punct sfârșit	X / Y	Lungime segment
1	483.753,947 338.600,862	2	483.718,969 338.549,164	62.419	2	483.718,969 338.549,164	3	483.713,973 338.532,481	17.415	3	483.713,973 338.532,481	4	483.712,323 338.530,583	2.515

Punct început	X / Y	Punct sfârșit	X / Y	Lungime segment	Punct început	X / Y	Punct sfârșit	X / Y	Lungime segment	Punct început	X / Y	Punct sfârșit	X / Y	Lungime segment
4	483.712,323 338.530,583	5	483.694,029 338.514,048	24.659	5	483.694,029 338.514,048	6	483.681,85 338.505,178	15.067	6	483.681,85 338.505,178	7	483.642,193 338.469,682	53.223
7	483.642,193 338.469,682	8	483.602,644 338.434,084	53.21	8	483.602,644 338.434,084	9	483.600,673 338.432,065	2.822	9	483.600,673 338.432,065	10	483.599,029 338.430,143	2.529
10	483.599,029 338.430,143	11	483.594,204 338.427,601	5.454	11	483.594,204 338.427,601	12	483.583,158 338.422,472	12.179	12	483.583,158 338.422,472	13	483.575,581 338.418,448	8.579
13	483.575,581 338.418,448	14	483.568,065 338.410,002	11.306	14	483.568,065 338.410,002	15	483.563,248 338.405,647	6.494	15	483.563,248 338.405,647	16	483.538,367 338.389,365	29.735
16	483.538,367 338.389,365	17	483.533,301 338.386,479	5.83	17	483.533,301 338.386,479	18	483.513,113 338.376,036	22.729	18	483.513,113 338.376,036	19	483.476,67 338.363,827	38.434
19	483.476,67 338.363,827	20	483.474,386 338.362,336	2.728	20	483.474,386 338.362,336	21	483.429,794 338.339,315	50.184	21	483.429,794 338.339,315	22	483.427,039 338.337,685	3.201
22	483.427,039 338.337,685	23	483.424,189 338.336,445	3.108	23	483.424,189 338.336,445	24	483.433,247 338.318,35	20.236	24	483.433,247 338.318,35	25	483.434,417 338.316,014	2.613
25	483.434,417 338.316,014	26	483.437,565 338.309,726	7.032	26	483.437,565 338.309,726	27	483.442,4 338.300,027	10.837	27	483.442,4 338.300,027	28	483.446,803 338.291,194	9.87
28	483.446,803 338.291,194	29	483.462,392 338.259,14	35.644	29	483.462,392 338.259,14	30	483.492,853 338.266,732	31.393	30	483.492,853 338.266,732	31	483.519,432 338.272,476	27.193
31	483.519,432 338.272,476	32	483.536,831 338.277,807	18.197	32	483.536,831 338.277,807	33	483.609,437 338.331,469	90.284	33	483.609,437 338.331,469	34	483.637,862 338.351,988	35.057
34	483.637,862 338.351,988	35	483.655,831 338.365,433	22.442	35	483.655,831 338.365,433	36	483.627,732 338.414,146	56.236	36	483.627,732 338.414,146	37	483.662,639 338.437,288	41.881
37	483.662,639 338.437,288	38	483.690,835 338.390,639	54.508	38	483.690,835 338.390,639	39	483.697,894 338.393,935	7.791	39	483.697,894 338.393,935	40	483.708,888 338.399,016	12.111
40	483.708,888 338.399,016	41	483.737,585 338.412,255	31.604	41	483.737,585 338.412,255	42	483.755,95 338.420,442	20.107	42	483.755,95 338.420,442	43	483.800,389 338.439,88	48.504
43	483.800,389 338.439,88	44	483.818,714 338.447,602	19.886	44	483.818,714 338.447,602	45	483.837,71 338.453,356	19.848	45	483.837,71 338.453,356	46	483.835,895 338.462,367	9.192
46	483.835,895 338.462,367	47	483.826,76 338.496,555	35.387	47	483.826,76 338.496,555	48	483.822,57 338.511,252	15.283	48	483.822,57 338.511,252	49	483.816,002 338.536,127	25.727
49	483.816,002 338.536,127	50	483.808,594 338.563,728	28.578	50	483.808,594 338.563,728	51	483.806,991 338.563,609	1.607	51	483.806,991 338.563,609	52	483.788,476 338.562,238	18.566
52	483.788,476 338.562,238	53	483.776,605 338.576,198	18.325	53	483.776,605 338.576,198	54	483.769,57 338.584,206	10.659	54	483.769,57 338.584,206	1	483.753,947 338.600,862	22.836

** Lungimile segmentelor sunt determinate în planul de proiecție Stereo 70 și sunt rotunjite la 1 milimetru.

*** Distanța dintre puncte este formată din segmente cumulate ce sunt mai mici decât valoarea 1 milimetru.

**DATE DESPRE IMOBILUL NR. 4462**

Oficiul de Cadastru și Publicitate Imobiliară ARGES
Biroul de Cadastru și Publicitate Imobiliară Costesti

A. Partea I. Descrierea imobilului

TEREN Intravilan

Adresa: Loc. Vlascuta, Nr. FN, Jud. Arges

Nr. Crt	Nr cadastral Nr. topografic	Suprafața* (mp)	Observații / Referințe
A1		2.347	Sector cadastral:55 Teren neimprijmit;

Construcții

Crt	Nr cadastral Nr. topografic	Adresa	Observații / Referințe
A1.1		Loc. Vlascuta, Nr. FN, Jud. Arges	Nr. niveluri:1; S. construita la sol:109 mp; S. construita desfasurata:109 mp;

B. Partea II. Proprietari și acte

Inscrieri privitoare la dreptul de proprietate și alte drepturi reale		Referințe
/		
Act Administrativ nr. 75, din 08/01/2024 emis de PRIMARIA STOLNICI;		
B1	Inscrierea posesiei, drept de PROPRIETATE, dobandit prin Lege, cota actuala 1/1, cota initiala 1/1 1) NEIDENTIFICAT NEIDENTIFICAT	A1, A1.1
Act Normativ nr. 7, din 13/03/1996 emis de PARLAMENTUL ROMÂNIEI (art.13);		
B2	Se notează mențiunea de proprietar neidentificat	A1, A1.1

C. Partea III. SARCINI .

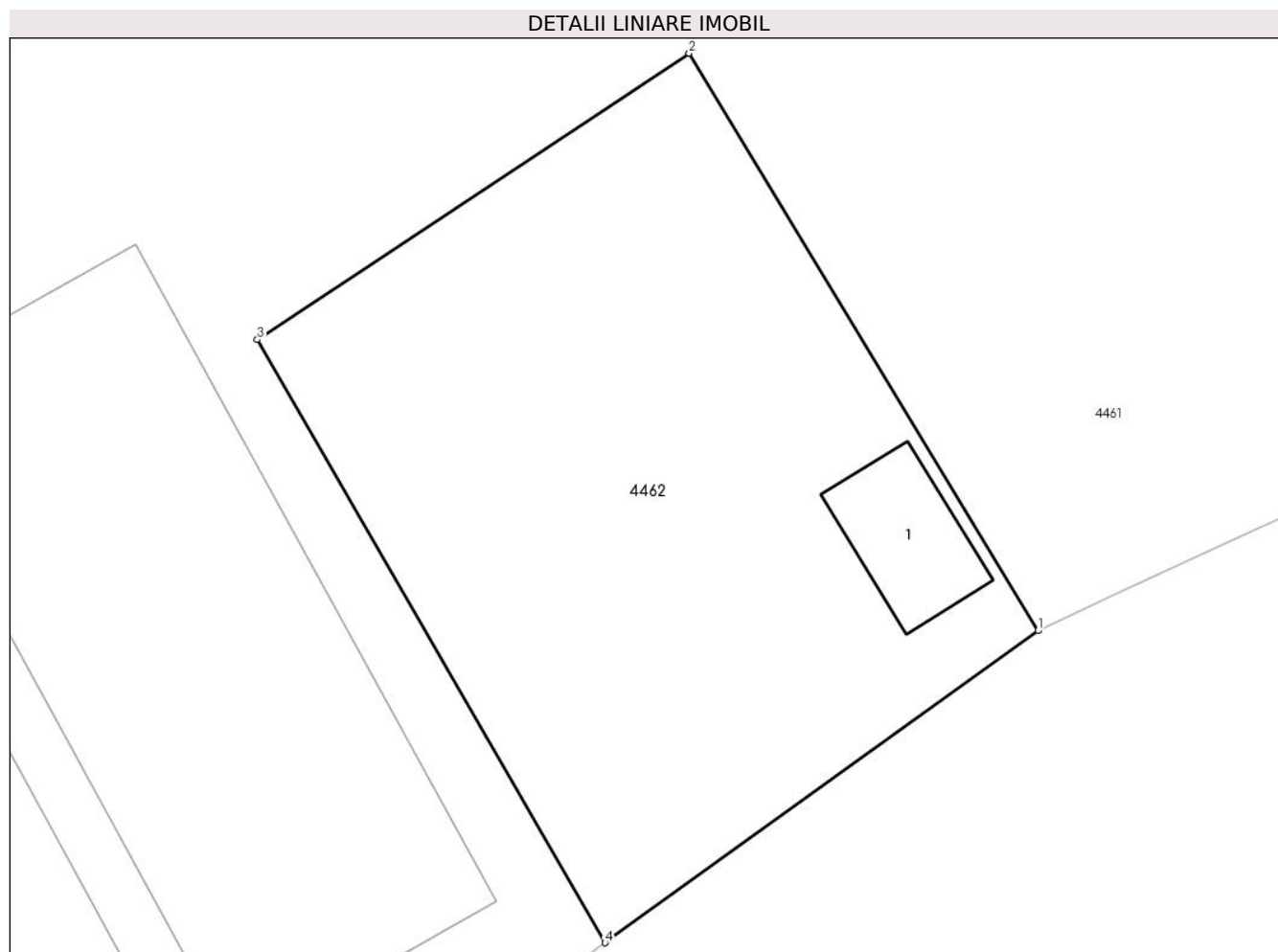
Inscrieri privind dezmembramintele dreptului de proprietate, drepturi reale de garanție și sarcini	Referințe
NU SUNT	

Anexa Nr. 1 La Partea I

Teren

Nr cadastral	Suprafața (mp)*	Observații / Referințe
	2.347	

* Suprafața este determinată în planul de proiecție Stereo 70.



Date referitoare la teren

Crt	Categorie folosință	Intravilan	Suprafața (mp)	Tarla	Parcelă	Nr. topo	Observații / Referințe
1	curți constructii	DA	2.347	1	1,2,3,4	-	

Date referitoare la construcții

Crt	Număr	Destinație construcție	Supraf. (mp)	Situație juridică	Observații / Referințe
A1.1		constructii anexa	109	Cu acte	Nr. niveluri:1; S. construita la sol:109 mp; S. construita desfasurata:109 mp;

Lungime Segmente

1) Valorile lungimilor segmentelor sunt obținute din proiecție în plan.

Punct început	X / Y	Punct sfârșit	X / Y	Lungime segment (** (m)
1	483.690,835 338.390,639	2	483.662,639 338.437,288	54.508
2	483.662,639 338.437,288	3	483.627,732 338.414,146	41.881
3	483.627,732 338.414,146	4	483.655,831 338.365,433	56.236
4	483.655,831 338.365,433	1	483.690,835 338.390,639	43.135

**** Lungimile segmentelor sunt determinate în planul de proiecție Stereo 70 și sunt rotunjite la 1 milimetru.**

***** Distanța dintre puncte este formată din segmente cumulate ce sunt mai mici decât valoarea 1 milimetru.**

**DATE DESPRE IMOBILUL NR. 4463**

Oficiul de Cadastru și Publicitate Imobiliară ARGES
Biroul de Cadastru și Publicitate Imobiliară Costesti

A. Partea I. Descrierea imobilului

TEREN Extravilan

Nr. cadastral vechi:451

Adresa: Jud. Arges

Nr. Crt	Nr cadastral Nr. topografic	Suprafața* (mp)	Observații / Referințe
A1		Din acte: 25.015 Masurata: 17.563	Sector cadastral:55 Teren neimprejmuit;

B. Partea II. Proprietari și acte

Inscrieri privitoare la dreptul de proprietate și alte drepturi reale	Referințe
/	
Act Notarial nr. 1724, din 10/12/2004 emis de BNP DANCIU ILIE (act notarial nr.1721 din data de 10.12.2004 emis de BNP DANCIU ILIE; act notarial nr.1720 din data de 10.12.2004 emis de BNP DANCIU ILIE; act notarial nr.1722 din data de 10.12.2004 emis de BNP DANCIU ILIE;);	
B1	A1
Intabulare, drept de PROPRIETATE, dobandit prin Conventie, cota actuala 1/1, cota initiala 1/1 1) SC ORENTEX SRL, CIF:12977298	

C. Partea III. SARCINI .

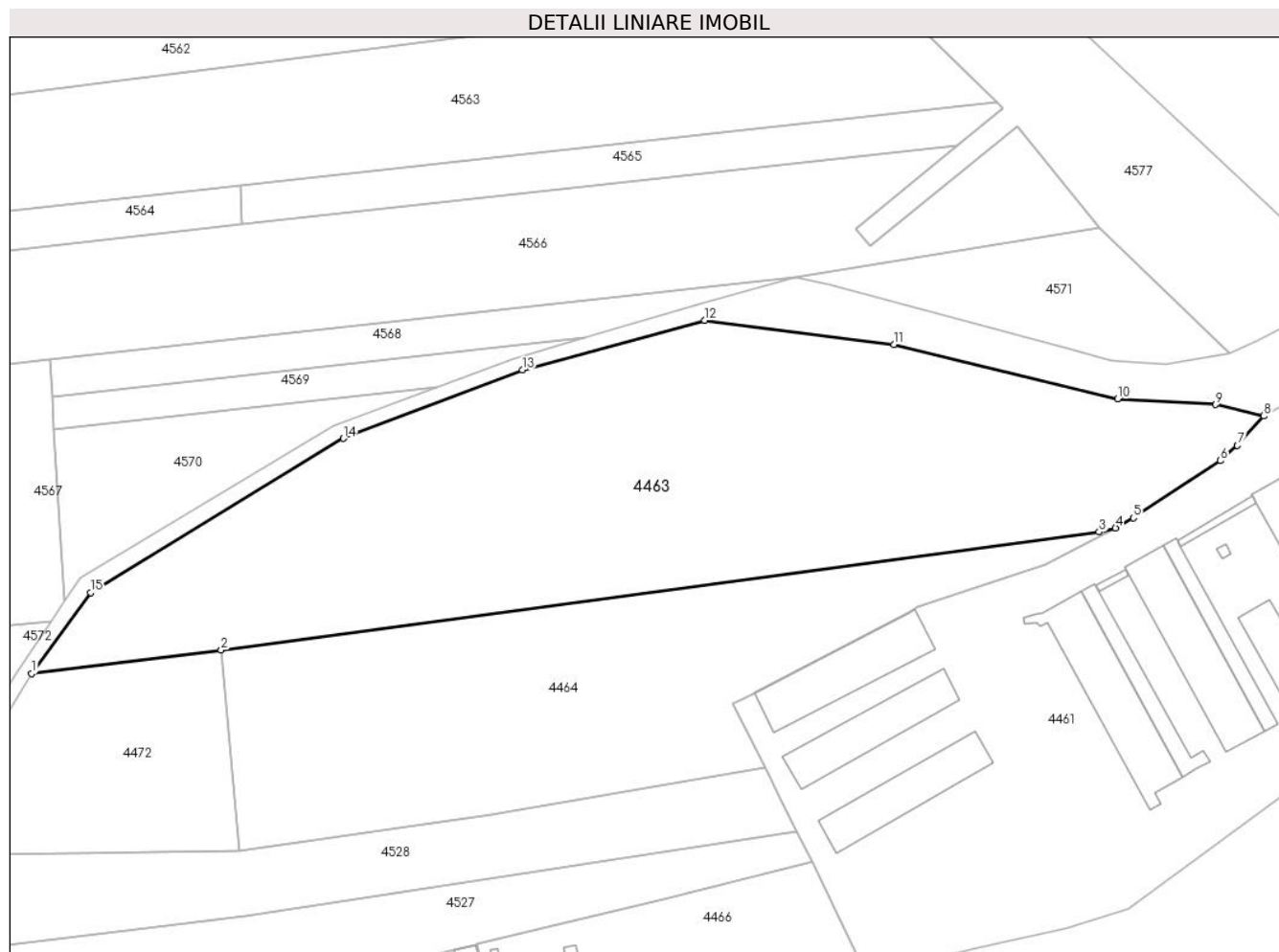
Inscrieri privind dezmembramintele dreptului de proprietate, drepturi reale de garanție și sarcini	Referințe
NU SUNT	

Anexa Nr. 1 La Partea I

Teren

Nr cadastral	Suprafața (mp)*	Observații / Referințe
	Din acte: 25.015 Masurata: 17.563	

* Suprafața este determinată în planul de proiecție Stereo 70.



Date referitoare la teren

Crt	Categorie folosință	Intra vilan	Suprafața (mp)	Tarla	Parcelă	Nr. topo	Observații / Referințe
1	arabil	NU	17.563	24	366	-	diferenta de suprafata se regaseste la ID 4571

Lungime Segmente

1) Valorile lungimilor segmentelor sunt obținute din proiecție în plan.

Punct început	X / Y	Punct sfârșit	X / Y	Lungime segment (** (m)
1	483.224,064 338.344,958	2	483.278,166 338.351,689	54.519
2	483.278,166 338.351,689	3	483.528,622 338.385,36	252.709
3	483.528,622 338.385,36	4	483.533,301 338.386,479	4.811
4	483.533,301 338.386,479	5	483.538,367 338.389,365	5.83

Punct început	X / Y	Punct sfârşit	X / Y	Lungime segment (** (m)
5	483.538,367 338.389,365	6	483.563,248 338.405,647	29.735
6	483.563,248 338.405,647	7	483.568,065 338.410,002	6.494
7	483.568,065 338.410,002	8	483.575,581 338.418,448	11.306
8	483.575,581 338.418,448	9	483.561,894 338.421,664	14.06
9	483.561,894 338.421,664	10	483.533,903 338.423,315	28.04
10	483.533,903 338.423,315	11	483.470,04 338.438,835	65.722
11	483.470,04 338.438,835	12	483.416,106 338.445,672	54.366
12	483.416,106 338.445,672	13	483.364,07 338.431,527	53.924
13	483.364,07 338.431,527	14	483.312,986 338.412,057	54.669
14	483.312,986 338.412,057	15	483.240,905 338.368,046	84.455
15	483.240,905 338.368,046	1	483.224,064 338.344,958	28.578

** Lungimile segmentelor sunt determinate în planul de proiecție Stereo 70 și sunt rotunjite la 1 milimetru.

*** Distanța dintre puncte este formată din segmente cumulate ce sunt mai mici decât valoarea 1 milimetru.

**DATE DESPRE IMOBILUL NR. 4464**

Oficiul de Cadastru și Publicitate Imobiliară ARGES
Biroul de Cadastru și Publicitate Imobiliară Costesti

A. Partea I. Descrierea imobilului

TEREN Extravilan

Adresa: Jud. Arges

Nr. Crt	Nr cadastral Nr. topografic	Suprafața* (mp)	Observații / Referințe
A1	80083	10.000	Sector cadastral:55 Teren neimprejmit;

B. Partea II. Proprietari și acte

Inscrieri privitoare la dreptul de proprietate și alte drepturi reale	Referințe
838 / 23/01/2019	
Act Notarial nr. 1, din 17/01/2019 emis de Grecu Carmen (inscris sub semnatura privata nr hotararea nr.1 din 01.08.2018, emis de SC HADITON GROUP SRL, contract de societate din 24.09.2018 emis de Haditon Group SRL;act notarial nr 27 din 03.01.2019, emis de NP DANCIU VIOREL NARCIS;act administrativ nr certificat de inregistrare mentiuni din 04.01.2019, emis de ORNC de pe langa Tribunalul Arges;act administrativ nr 65 din 03.01.2019, emis de ORC de pe langa Tribunalul Arges;act administrativ nr certificat de radiere din 04.01.2019, emis de ONRC de pe langa Tribunalul Arges;act notarial nr 27 din 03.01.2019, emis de NP DANCIU VIOREL NARCIS;act administrativ nr seria B nr.3793620 din 04.01.2019, emis de ONRC de pe langa Tribunalul Arges;inscris sub semnatura privata nr act de transfer al dreptului de proprietate din 03.01.2019, emis de SC HADITON GROUP SRL;inscris sub semnatura privata nr decizia nr. 1 din 01.08.2018, emis de SC MIROSI ECOFARM SRL;inscris sub semnatura privata nr proiect de fuziune din 01.08.2018, emis de SC HADITON GROUP SRL;inscris sub semnatura privata nr decizia nr. 1 din 24.09.2018, emis de Mirosi Ecofarm SRL;act administrativ nr rezolutia nr. 65 din 03.01.2019, emis de ORC de pe langa Tribunalul Arges; act administrativ nr AG/B/25533, din 13/08/2018 din 13.08.2018, emis de CEC BANK;hotarare judecatoreasca nr 262 din 22.11.2018, emis de TRIBUNALUL SPECIALIZAT ARGES);	
B2	Intabulare, drept de PROPRIETATE- fuziune, dobandit prin Lege, cota actuala 1/1, cota initiala 1/1 1) HADITON GROUP S.R.L., CIF:11839840
	A1

C. Partea III. SARCINI .

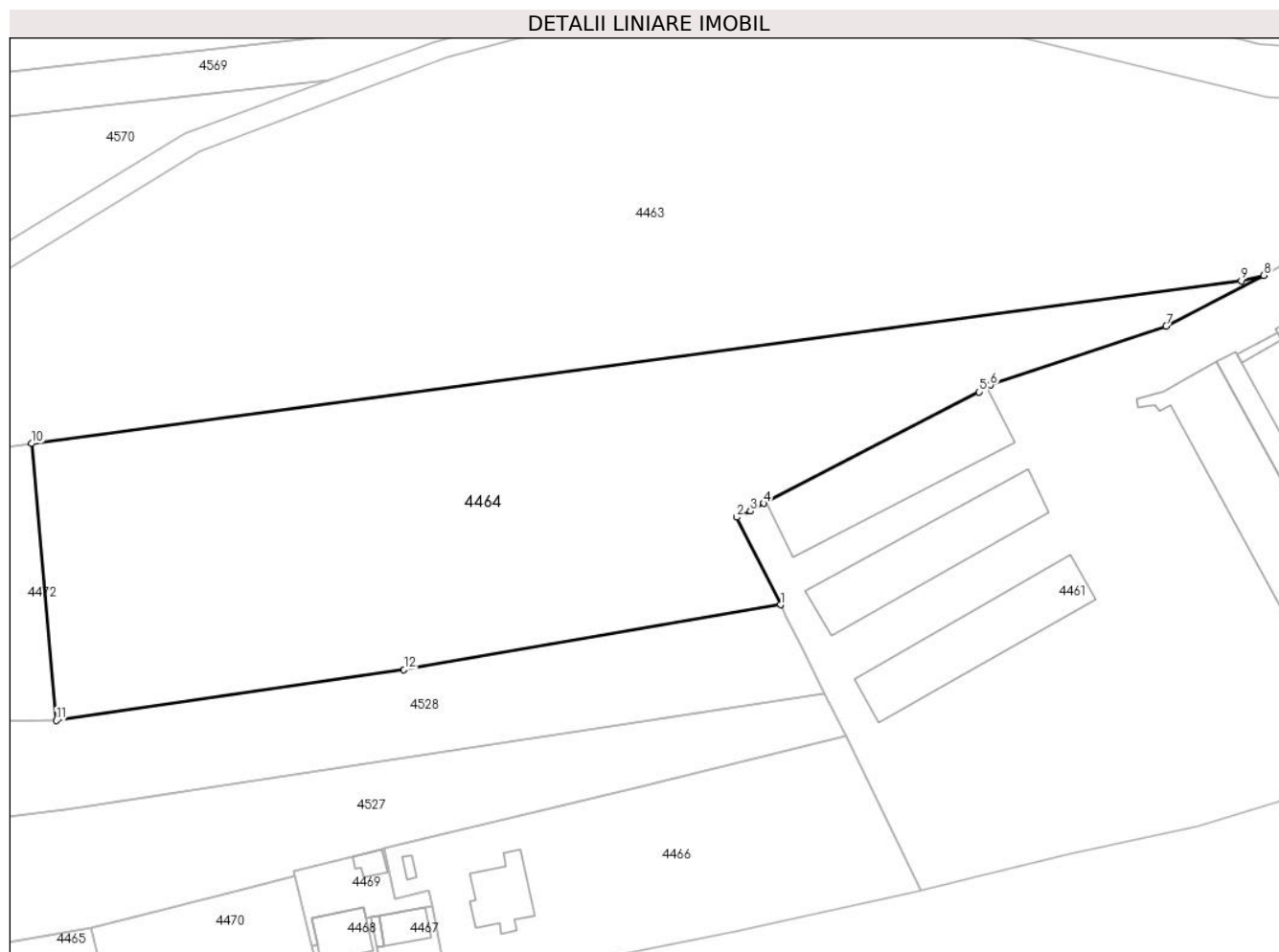
Inscrieri privind dezmembramintele dreptului de proprietate, drepturi reale de garanție și sarcini	Referințe
NU SUNT	

Anexa Nr. 1 La Partea I

Teren

Nr cadastral	Suprafața (mp)*	Observații / Referințe
80083	10.000	

* Suprafața este determinată în planul de proiecție Stereo 70.



Date referitoare la teren

Crt	Categorie folosință	Intra vilan	Suprafața (mp)	Tarla	Parcelă	Nr. topo	Observații / Referințe
1	arabil	NU	10.000	24	366	-	în act se regăsește parcela 376/378

Lungime Segmente

1) Valorile lungimilor segmentelor sunt obținute din proiecție în plan.

Punct început	X / Y	Punct sfârșit	X / Y	Lungime segment (** (m)
1	483.433,247 338.318,35	2	483.424,189 338.336,445	20.236
2	483.424,189 338.336,445	3	483.427,039 338.337,685	3.108
3	483.427,039 338.337,685	4	483.429,794 338.339,315	3.201
4	483.429,794 338.339,315	5	483.474,386 338.362,336	50.184
5	483.474,386 338.362,336	6	483.476,67 338.363,827	2.728

Punct început	X / Y	Punct sfârșit	X / Y	Lungime segment (** (m)
6	483.476,67 338.363,827	7	483.513,113 338.376,036	38.434
7	483.513,113 338.376,036	8	483.533,301 338.386,479	22.729
8	483.533,301 338.386,479	9	483.528,622 338.385,36	4.811
9	483.528,622 338.385,36	10	483.278,166 338.351,689	252.709
10	483.278,166 338.351,689	11	483.283,294 338.294,386	57.532
11	483.283,294 338.294,386	12	483.355,275 338.304,932	72.749
12	483.355,275 338.304,932	1	483.433,247 338.318,35	79.118

** Lungimile segmentelor sunt determinate în planul de proiecție Stereo 70 și sunt rotunjite la 1 milimetru.

*** Distanța dintre puncte este formată din segmente cumulate ce sunt mai mici decât valoarea 1 milimetru.

**DATE DESPRE IMOBILUL NR. 4465**

Oficiul de Cadastru și Publicitate Imobiliară ARGES
Biroul de Cadastru și Publicitate Imobiliară Costesti

A. Partea I. Descrierea imobilului

TEREN Necunoscut

Adresa: Loc. Vlascuta, Jud. Arges

Nr. Crt	Nr cadastral Nr. topografic	Suprafața* (mp)	Observații / Referințe
A1		Din acte: 10.000 Masurata: 4.328	Sector cadastral:55 Teren neimprejmuit;

B. Partea II. Proprietari și acte

Inscrieri privitoare la dreptul de proprietate și alte drepturi reale		Referințe
/		
Act Notarial nr. 1630, din 27/05/2003 emis de BNP DANCIU ILIE;		
B1	Intabulare, drept de PROPRIETATE bun propriu , dobandit prin Conventie, cota actuala 1/1, cota initiala 1/1 1) MĂCIUCĂ MARIAN	A1

C. Partea III. SARCINI .

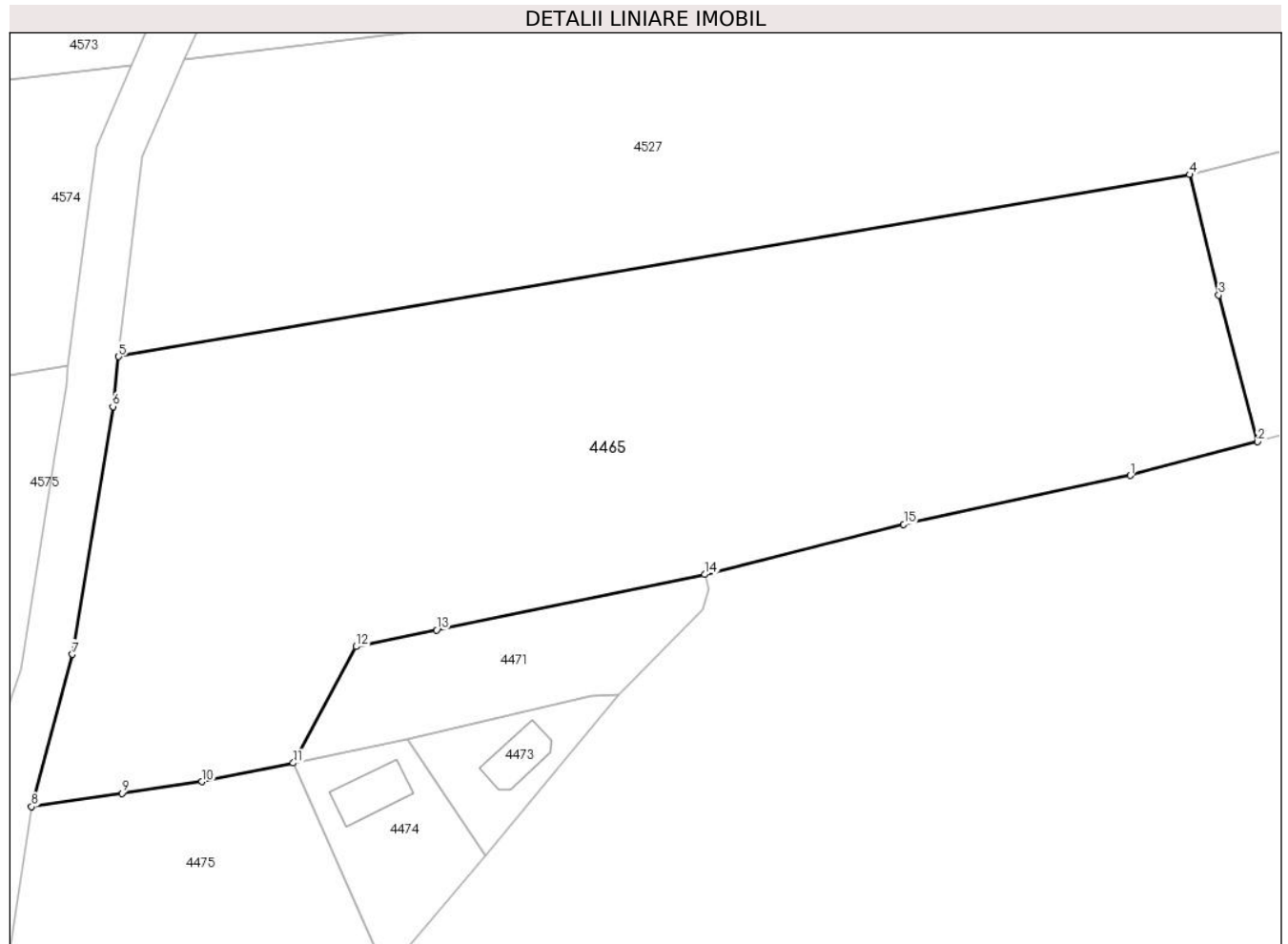
Inscrieri privind dezmembramintele dreptului de proprietate, drepturi reale de garanție și sarcini	Referințe
NU SUNT	

Anexa Nr. 1 La Partea I

Teren

Nr cadastral	Suprafața (mp)*	Observații / Referințe
	Din acte: 10.000 Masurata: 4.328	

* Suprafața este determinată în planul de proiecție Stereo 70.



Date referitoare la teren

Crt	Categorie folosință	Intra vilan	Suprafața (mp)	Tarla	Parcelă	Nr. topo	Observații / Referințe
1	arabil	DA	1.599	24	366	-	diferenta de suprafata se regaseste la ID 4575; in act se regaseste parcela 379/376
2	arabil	NU	2.729	24	366	-	diferenta de suprafata se regaseste la ID 4575; in act se regaseste parcela 379/376

Lungime Segmente

1) Valorile lungimilor segmentelor sunt obținute din proiecție în plan.

Punct început	X / Y	Punct sfârșit	X / Y	Lungime segment (** (m)
1	483.284,199 338.219,609	2	483.297,71 338.223,196	13.979
2	483.297,71 338.223,196	3	483.293,583 338.238,736	16.079
3	483.293,583 338.238,736	4	483.290,486 338.251,516	13.15

Punct început	X / Y	Punct sfârșit	X / Y	Lungime segment (** (m)
4	483.290,486 338.251,516	5	483.176,921 338.232,22	115.193
5	483.176,921 338.232,22	6	483.176,309 338.226,919	5.336
6	483.176,309 338.226,919	7	483.172,038 338.200,637	26.627
7	483.172,038 338.200,637	8	483.167,681 338.184,504	16.711
8	483.167,681 338.184,504	9	483.177,263 338.185,897	9.683
9	483.177,263 338.185,897	10	483.185,78 338.187,136	8.607
10	483.185,78 338.187,136	11	483.195,435 338.189,116	9.856
11	483.195,435 338.189,116	12	483.202,103 338.201,464	14.033
12	483.202,103 338.201,464	13	483.210,652 338.203,231	8.73
13	483.210,652 338.203,231	14	483.239,071 338.209,108	29.02
14	483.239,071 338.209,108	15	483.260,183 338.214,42	21.77
15	483.260,183 338.214,42	1	483.284,199 338.219,609	24.57

** Lungimile segmentelor sunt determinate în planul de proiecție Stereo 70 și sunt rotunjite la 1 milimetru.

*** Distanța dintre puncte este formată din segmente cumulate ce sunt mai mici decât valoarea 1 milimetru.

**DATE DESPRE IMOBILUL NR. 4466**

Oficiul de Cadastru și Publicitate Imobiliară ARGES
Biroul de Cadastru și Publicitate Imobiliară Costesti

A. Partea I. Descrierea imobilului

TEREN Intravilan

Adresa: Loc. Vlascuta, Nr. 154, Jud. Arges

Nr. Crt	Nr cadastral Nr. topografic	Suprafața* (mp)	Observații / Referințe
A1	80755	3.259	Sector cadastral:55 Teren neimprejmut;

Construcții

Crt	Nr cadastral Nr. topografic	Adresa	Observații / Referințe
A1.1		Loc. Vlascuta, Nr. 154, Jud. Arges	Nr. niveluri:1; S. construita la sol:152 mp; S. construita desfasurata:152 mp;
A1.2		Loc. Vlascuta, Nr. 154, Jud. Arges	Nr. niveluri:1; S. construita la sol:10 mp; S. construita desfasurata:10 mp;

B. Partea II. Proprietari și acte

Inscrieri privitoare la dreptul de proprietate și alte drepturi reale		Referințe
6219 / 22/08/2013		
Act Notarial nr. 1308, din 21/08/2013 emis de N.P. Georgescu Ion;		
B1	Se infiinteaza cartea funciara 80755 a imobilului cu numarul cadastral 80755/Stolnici, rezultat din dezmembrarea imobilului cu numarul cadastral 358. (identificator electronic 80746) in scris in cartea funciara 185 (identificator electronic 80746);	A1
Act Notarial nr. 1976, din 16/07/2003 emis de N.P. DANCIU ILIE;		
B2	Intabulare, drept de PROPRIETATE bun comun,, dobandit prin Conventie, cota actuala 1/1, cota initiala 1/1 1) GRADINARU PAUL 2) GRADINARU ANGELA, , sotii	A1
Act Alipire nr. 2515, din 27/04/2005 emis de N.P. STAN ANA (incheiere rectificare nr. 4415/05.05.2005 emisa N.P. STAN ANA, contract de vanzare cumparare aut. nr. 2920/25.11.2004 la N.P. Grecu Carmen);		
B3	se alipeste imobilul cu nr. cadastral 274 in suprafata de 2190,23 mp dobandit prin contractul de vanzare cumparare aut. nr. 1976/2003 cu imobilul in suprafata de 1300 mp dobandit prin contractul de vanzare cumparare aut. nr. 2920/2004 <i>OBSERVATII: pozitie transcrisa din CF 80746/Stolnici, inscrisa prin incheierea nr. 435 din 28/04/2005;</i>	A1
/		
Act Administrativ nr. 75, din 08/01/2024 emis de PRIMĂRIA COMUNEI STOLNICI;		
B4	Intabulare, drept de PROPRIETATE, dobandit prin Construire, cota actuala 1/1, cota initiala 1/1 1) GRADINARU PAUL 2) GRADINARU ANGELA	A1.1, A1.2

C. Partea III. SARCINI .

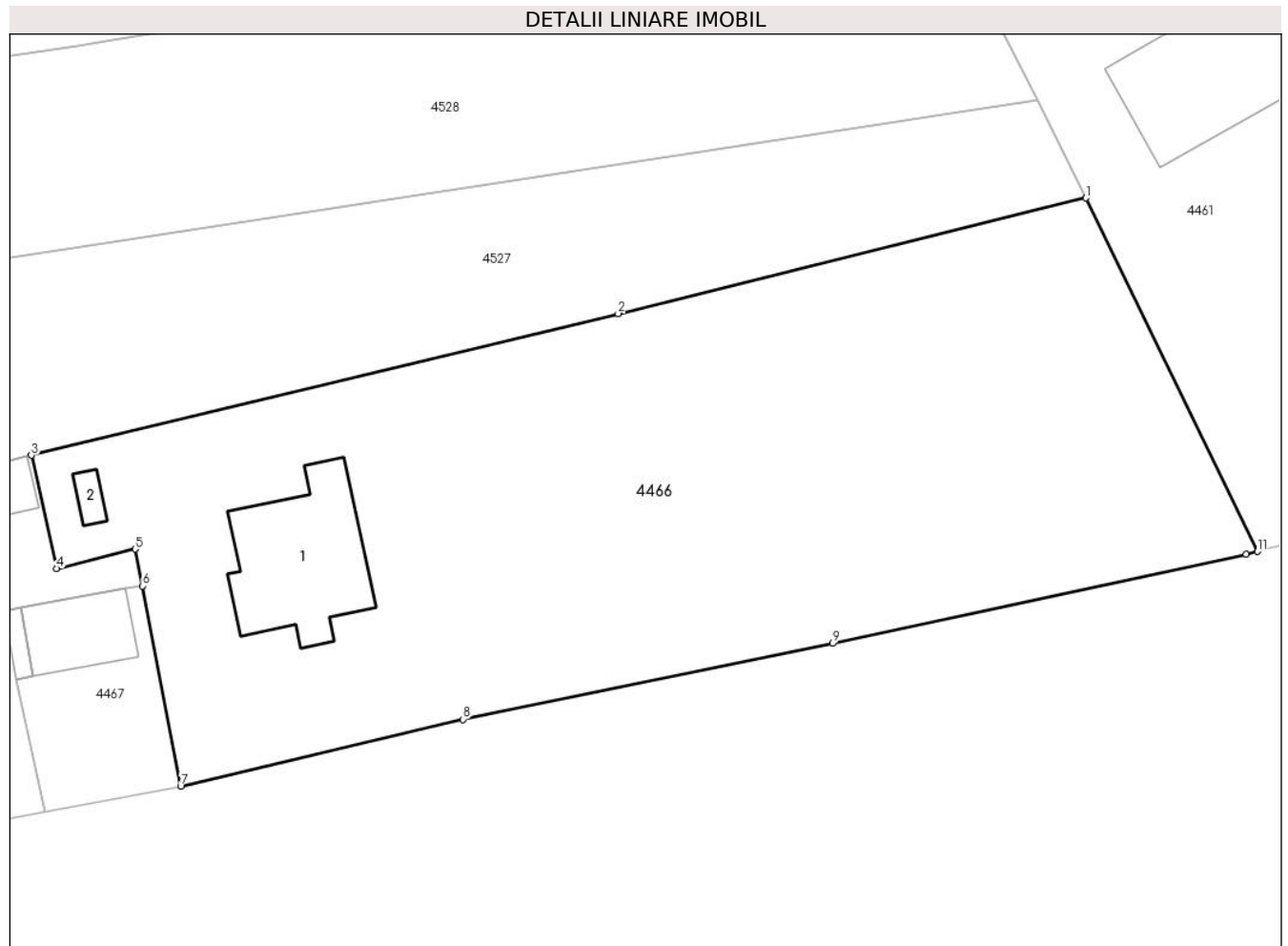
Inscrieri privind dezmembramintele dreptului de proprietate, drepturi reale de garanție și sarcini	Referințe
NU SUNT	

Anexa Nr. 1 La Partea I

Teren

Nr cadastral	Suprafața (mp)*	Observații / Referințe
80755	3.259	

* Suprafața este determinată în planul de proiecție Stereo 70.



Date referitoare la teren

Crt	Categorie folosință	Intra vilan	Suprafața (mp)	Tarla	Parcelă	Nr. topo	Observații / Referințe
1	curți construcții	DA	900	25	367	-	
2	arabil	DA	2.359	25	367	-	

Date referitoare la construcții

Crt	Număr	Destinație construcție	Supraf. (mp)	Situație juridică	Observații / Referințe
A1.1		construcții de locuințe	152	Cu acte	Nr. niveluri:1; S. construita la sol:152 mp; S. construita desfasurata:152 mp;
A1.2		construcții anexa	10	Cu acte	Nr. niveluri:1; S. construita la sol:10 mp; S. construita desfasurata:10 mp;

Lungime Segmente

1) Valorile lungimilor segmentelor sunt obținute din proiecție în plan.

Punct început	X / Y	Punct sfârșit	X / Y	Lungime segment (** (m)
1	483.446,803 338.291,194	2	483.404,336 338.280,703	43.744
2	483.404,336 338.280,703	3	483.351,066 338.267,855	54.797

Punct început	X / Y	Punct sfârșit	X / Y	Lungime segment (** (m)
3	483.351,066 338.267,855	4	483.353,353 338.257,598	10.509
4	483.353,353 338.257,598	5	483.360,496 338.259,356	7.356
5	483.360,496 338.259,356	6	483.361,138 338.256,008	3.409
6	483.361,138 338.256,008	7	483.364,622 338.237,855	18.484
7	483.364,622 338.237,855	8	483.390,242 338.243,917	26.327
8	483.390,242 338.243,917	9	483.423,817 338.250,803	34.274
9	483.423,817 338.250,803	10	483.461,368 338.258,885	38.411
10	483.461,368 338.258,885	11	483.462,392 338.259,14	1.055
11	483.462,392 338.259,14	1	483.446,803 338.291,194	35.644

** Lungimile segmentelor sunt determinate în planul de proiecție Stereo 70 și sunt rotunjite la 1 milimetru.

*** Distanța dintre puncte este formată din segmente cumulate ce sunt mai mici decât valoarea 1 milimetru.

**DATE DESPRE IMOBILUL NR. 4467**

Oficiul de Cadastru și Publicitate Imobiliară ARGES
Biroul de Cadastru și Publicitate Imobiliară Costesti

A. Partea I. Descrierea imobilului

TEREN Intravilan

Adresa: Loc. Vlascuta, Nr. FN, Jud. Arges, Sat Vlascuta

Nr. Crt	Nr cadastral Nr. topografic	Suprafața* (mp)	Observații / Referințe
A1	80756	227	Sector cadastral:55 Teren neimprijmit;

Construcții

Crt	Nr cadastral Nr. topografic	Adresa	Observații / Referințe
A1.1		Loc. Vlascuta, Nr. FN, Jud. Arges, Sat Vlascuta	Nr. niveluri:1; S. construita la sol:62 mp; S. construita desfasurata:62 mp;

B. Partea II. Proprietari și acte

Inscrieri privitoare la dreptul de proprietate și alte drepturi reale	Referințe
6219 / 22/08/2013	
Act Alipire nr. 2515, din 27/04/2005 emis de N.P. STAN ANA (incheiere rectificare nr. 4415/05.05.2005 emisa N.P. STAN ANA, contract de vanzare cumparare aut. nr. 2920/25.11.2004 la N.P. Grecu Carmen);	
B3	se alipeste imobilul cu nr. cadastral 274 in suprafata de 2190,23 mp dobandit prin contractul de vanzare cumparare aut. nr. 1976/2003 cu imobilul in suprafata de 1300 mp dobandit prin contractul de vanzare cumparare aut. nr. 2920/2004
OBSERVATII: pozitie transcrisa din CF 80746/Stolnici, inscrisa prin incheierea nr. 435 din 28/04/2005;	
6220 / 22/08/2013	
Act Notarial nr. 1309, din 21/08/2013 emis de N.P. Georgescu Ion;	
B4	Intabulare, drept de PROPRIETATE bun propriu,, dobandit prin Conventie, cota actuala 1/2, cota initiala 1/2 1) TURCU GHEORGHE , , necasatorit
B5	Intabulare, drept de PROPRIETATE bun propriu,, dobandit prin Conventie, cota actuala 1/2, cota initiala 1/2 1) CONGHILETE MARIANA RAMONA , , necasatorita
/	
Act Administrativ nr. 75, din 08/01/2024 emis de PRIMĂRIA COMUNEI STOLNICI;	
B6	Intabulare, drept de PROPRIETATE, dobandit prin Construire, cota actuala 1/1, cota initiala 1/1 1) TURCU GHEORGHE 2) CONGHILETE MARIANA RAMONA

C. Partea III. SARCINI .

Inscrieri privind dezmembramintele dreptului de proprietate, drepturi reale de garanție și sarcini	Referințe
NU SUNT	

Anexa Nr. 1 La Partea I

Teren

Nr cadastral	Suprafața (mp)*	Observații / Referințe
80756	227	

* Suprafața este determinată în planul de proiecție Stereo 70.



Date referitoare la teren

Crt	Categorie folosință	Intra vilan	Suprafața (mp)	Tarla	Parcelă	Nr. topo	Observații / Referințe
1	curți constructii	DA	227	24	367	-	

Date referitoare la construcții

Crt	Număr	Destinație construcție	Supraf. (mp)	Situație juridică	Observații / Referințe
A1.1		construcții de locuințe	62	Cu acte	Nr. niveluri:1; S. construita la sol:62 mp; S. construita desfasurata:62 mp;

Lungime Segmente

1) Valorile lungimilor segmentelor sunt obținute din proiecție în plan.

Punct început	X / Y	Punct sfârșit	X / Y	Lungime segment (** (m)
1	483.350,082 338.254,029	2	483.351,164 338.247,792	6.33
2	483.351,164 338.247,792	3	483.349,698 338.247,518	1.491
3	483.349,698 338.247,518	4	483.352,275 338.235,521	12.271
4	483.352,275 338.235,521	5	483.364,622 338.237,855	12.566

Punct început	X / Y	Punct sfârșit	X / Y	Lungime segment (** (m)
5	483.364,622 338.237,855	6	483.361,138 338.256,008	18.484
6	483.361,138 338.256,008	7	483.359,645 338.255,814	1.506
7	483.359,645 338.255,814	1	483.350,082 338.254,029	9.728

** Lungimile segmentelor sunt determinate în planul de proiecție Stereo 70 și sunt rotunjite la 1 milimetru.

*** Distanța dintre puncte este formată din segmente cumulate ce sunt mai mici decât valoarea 1 milimetru.

**DATE DESPRE IMOBILUL NR. 4468**

Oficiul de Cadastru și Publicitate Imobiliară ARGES
Biroul de Cadastru și Publicitate Imobiliară Costesti

A. Partea I. Descrierea imobilului

TEREN Intravilan

Adresa: Loc. Vlascuta, Nr. FN, Jud. Arges

Nr. Crt	Nr cadastral Nr. topografic	Suprafața* (mp)	Observații / Referințe
A1	80838	270	Sector cadastral:55 Teren neimprijmit;

Construcții

Crt	Nr cadastral Nr. topografic	Adresa	Observații / Referințe
A1.1		Loc. Vlascuta, Jud. Arges	Nr. niveluri:1; S. construita la sol:10 mp; S. construita desfasurata:10 mp;
A1.2		Loc. Vlascuta, Nr. FN, Jud. Arges	Nr. niveluri:2; S. construita la sol:102 mp; S. construita desfasurata:204 mp;

B. Partea II. Proprietari și acte

Inscrieri privitoare la dreptul de proprietate și alte drepturi reale		Referințe
182 / 15/01/2014		
Act Notarial nr. 46, din 14/01/2014 emis de Georgescu Ion;		
B5	Intabulare, drept de PROPRIETATE bun propriu,, dobandit prin Conventie, cota actuala 1/2, cota initiala 1/2 1) TURCU GHEORGHE , , necasatorit	A1
B6	Intabulare, drept de PROPRIETATE bun propriu,, dobandit prin Conventie, cota actuala 1/2, cota initiala 1/2 1) CONGHILETE MARIANA RAMONA , , necasatorita	A1
/		
Act Administrativ nr. 75, din 08/01/2024 emis de PRIMĂRIA COMUNEI STOLNICI;		
B7	Intabulare, drept de PROPRIETATE, dobandit prin Construire, cota actuala 1/1, cota initiala 1/1 1) TURCU GHEORGHE 2) CONGHILETE MARIANA RAMONA	A1.1, A1.2

C. Partea III. SARCINI .

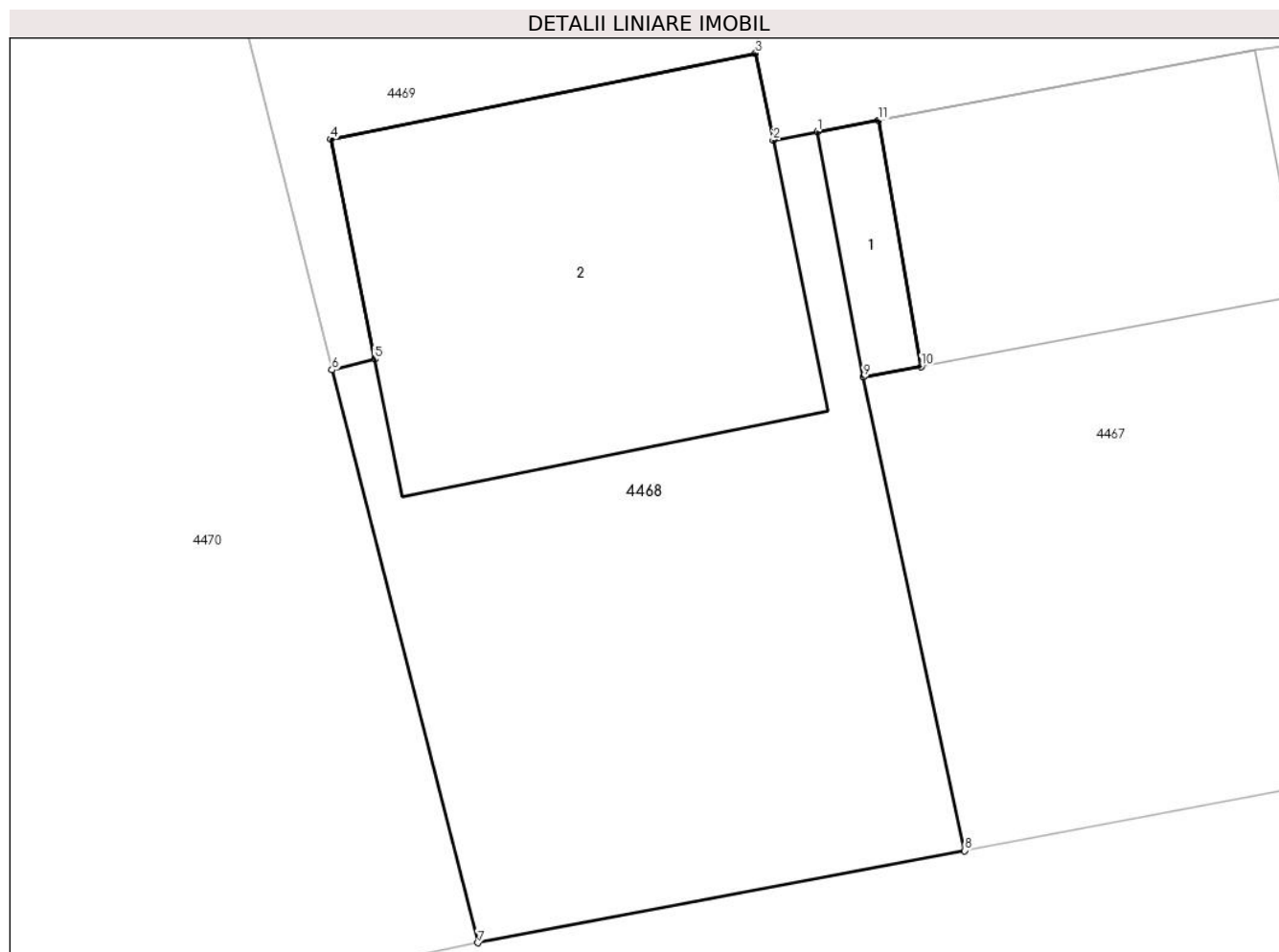
Inscrieri privind dezmembramintele dreptului de proprietate, drepturi reale de garanție și sarcini	Referințe
NU SUNT	

Anexa Nr. 1 La Partea I

Teren

Nr cadastral	Suprafața (mp)*	Observații / Referințe
80838	270	

* Suprafața este determinată în planul de proiecție Stereo 70.



Date referitoare la teren

Crt	Categorie folosință	Intravilan	Suprafața (mp)	Tarla	Parcelă	Nr. topo	Observații / Referințe
1	curți constructii	DA	270	24	360	-	

Date referitoare la construcții

Crt	Număr	Destinație construcție	Supraf. (mp)	Situație juridică	Observații / Referințe
A1.1		construcții de locuințe	10	Cu acte	Nr. niveluri:1; S. construita la sol:10 mp; S. construita desfasurata:10 mp;
A1.2		construcții de locuințe	Din acte: 204 Masurata: 102	Cu acte	Nr. niveluri:2; S. construita la sol:102 mp; S. construita desfasurata:204 mp;

Lungime Segmente

1) Valorile lungimilor segmentelor sunt obținute din proiecție în plan.

Punct început	X / Y	Punct sfârșit	X / Y	Lungime segment (** (m)
1	483.348,537 338.253,74	2	483.347,412 338.253,528	1.145
2	483.347,412 338.253,528	3	483.346,967 338.255,729	2.246

Punct început	X / Y	Punct sfârșit	X / Y	Lungime segment (** (m)
3	483.346,967 338.255,729	4	483.336,185 338.253,55	11.0
4	483.336,185 338.253,55	5	483.337,311 338.247,978	5.685
5	483.337,311 338.247,978	6	483.336,225 338.247,705	1.12
6	483.336,225 338.247,705	7	483.339,926 338.233,186	14.983
7	483.339,926 338.233,186	8	483.352,275 338.235,521	12.568
8	483.352,275 338.235,521	9	483.349,698 338.247,518	12.271
9	483.349,698 338.247,518	10	483.351,164 338.247,792	1.491
10	483.351,164 338.247,792	11	483.350,082 338.254,029	6.33
11	483.350,082 338.254,029	1	483.348,537 338.253,74	1.572

** Lungimile segmentelor sunt determinate în planul de proiecție Stereo 70 și sunt rotunjite la 1 milimetru.

*** Distanța dintre puncte este formată din segmente cumulate ce sunt mai mici decât valoarea 1 milimetru.

**DATE DESPRE IMOBILUL NR. 4469**

Oficiul de Cadastru și Publicitate Imobiliară ARGES
Biroul de Cadastru și Publicitate Imobiliară Costesti

A. Partea I. Descrierea imobilului

TEREN Intravilan

Adresa: Loc. Vlascuta, Nr. FN, Jud. Arges

Nr. Crt	Nr cadastral Nr. topografic	Suprafața* (mp)	Observații / Referințe
A1		250	Sector cadastral:55 Teren neimprejmuit;

Construcții

Crt	Nr cadastral Nr. topografic	Adresa	Observații / Referințe
A1.1		Loc. Vlascuta, Nr. FN, Jud. Arges	Nr. niveluri:1; S. construita la sol:27 mp; S. construita desfasurata:27 mp;

B. Partea II. Proprietari și acte

Inscrieri privitoare la dreptul de proprietate și alte drepturi reale		Referințe
/		
Act Normativ nr. 7, din 13/03/1996 emis de PARLAMENT;		
B1	Intabulare, drept de PROPRIETATE, dobandit prin Lege, cota actuala 1/1, cota initiala 1/1 1) NEIDENTIFICAT NEIDENTIFICAT	A1
B2	Se notează posesia faptică în favoarea lui 1) TURCU GHEORGHE	A1
Act Administrativ nr. 75, din 08/01/2024 emis de PRIMĂRIA COMUNEI STOLNICI;		
B3	Intabulare, drept de PROPRIETATE, dobandit prin Construire, cota actuala 1/1, cota initiala 1/1 1) TURCU GHEORGHE	A1.1

C. Partea III. SARCINI .

Inscrieri privind dezmembramintele dreptului de proprietate, drepturi reale de garanție și sarcini	Referințe
NU SUNT	

Anexa Nr. 1 La Partea I

Teren

Nr cadastral	Suprafața (mp)*	Observații / Referințe
	250	

* Suprafața este determinată în planul de proiecție Stereo 70.



Date referitoare la teren

Crt	Categorie folosință	Intravilan	Suprafața (mp)	Tarla	Parcelă	Nr. topo	Observații / Referințe
1	curți constructii	DA	250	24	367	-	

Date referitoare la construcții

Crt	Număr	Destinație construcție	Supraf. (mp)	Situație juridică	Observații / Referințe
A1.1		constructii anexa	27	Cu acte	Nr. niveluri:1; S. construita la sol:27 mp; S. construita desfasurata:27 mp;

Lungime Segmente

1) Valorile lungimilor segmentelor sunt obținute din proiecție în plan.

Punct început	X / Y	Punct sfârșit	X / Y	Lungime segment (** (m)
1	483.337,311 338.247,978	2	483.336,185 338.253,55	5.685
2	483.336,185 338.253,55	3	483.346,967 338.255,729	11.0
3	483.346,967 338.255,729	4	483.347,412 338.253,528	2.246
4	483.347,412 338.253,528	5	483.348,537 338.253,74	1.145

Punct început	X / Y	Punct sfârșit	X / Y	Lungime segment (** (m)
5	483.348,537 338.253,74	6	483.350,082 338.254,029	1.572
6	483.350,082 338.254,029	7	483.359,645 338.255,814	9.728
7	483.359,645 338.255,814	8	483.361,138 338.256,008	1.506
8	483.361,138 338.256,008	9	483.360,496 338.259,356	3.409
9	483.360,496 338.259,356	10	483.353,353 338.257,598	7.356
10	483.353,353 338.257,598	11	483.351,066 338.267,855	10.509
11	483.351,066 338.267,855	12	483.350,634 338.267,749	0.445
12	483.350,634 338.267,749	13	483.344,606 338.266,263	6.208
13	483.344,606 338.266,263	14	483.332,346 338.263,243	12.626
14	483.332,346 338.263,243	15	483.332,591 338.262,249	1.024
15	483.332,591 338.262,249	16	483.336,225 338.247,705	14.991
16	483.336,225 338.247,705	1	483.337,311 338.247,978	1.12

** Lungimile segmentelor sunt determinate în planul de proiecție Stereo 70 și sunt rotunjite la 1 milimetru.

*** Distanța dintre puncte este formată din segmente cumulate ce sunt mai mici decât valoarea 1 milimetru.

**DATE DESPRE IMOBILUL NR. 4470**

Oficiul de Cadastru și Publicitate Imobiliară ARGES
Biroul de Cadastru și Publicitate Imobiliară Costesti

A. Partea I. Descrierea imobilului

TEREN Intravilan

Adresa: Loc. Vlascuta, Jud. Arges

Nr. Crt	Nr cadastral Nr. topografic	Suprafața* (mp)	Observații / Referințe
A1	80837	Din acte: 793 Masurata: 1.275	Sector cadastral:55 Teren imprejmuit;

B. Partea II. Proprietari și acte

Inscrieri privitoare la dreptul de proprietate și alte drepturi reale		Referințe
181 / 15/01/2014		
Act Notarial nr. 4313, din 18/11/2003 emis de N.P. VLAD MIHAELA (certificat de casatorie nr.77 din data de 16,03,2011 emis de ambasada Romaniei la Londra-Marea Britanie);		
B2	Intabulare, drept de PROPRIETATE bun propriu,, dobandit prin Conventie, cota actuala 1/1, cota initiala 1/1 1) ROWLAND ELENA, fosta TURCU , necasatorita	A1

C. Partea III. SARCINI .

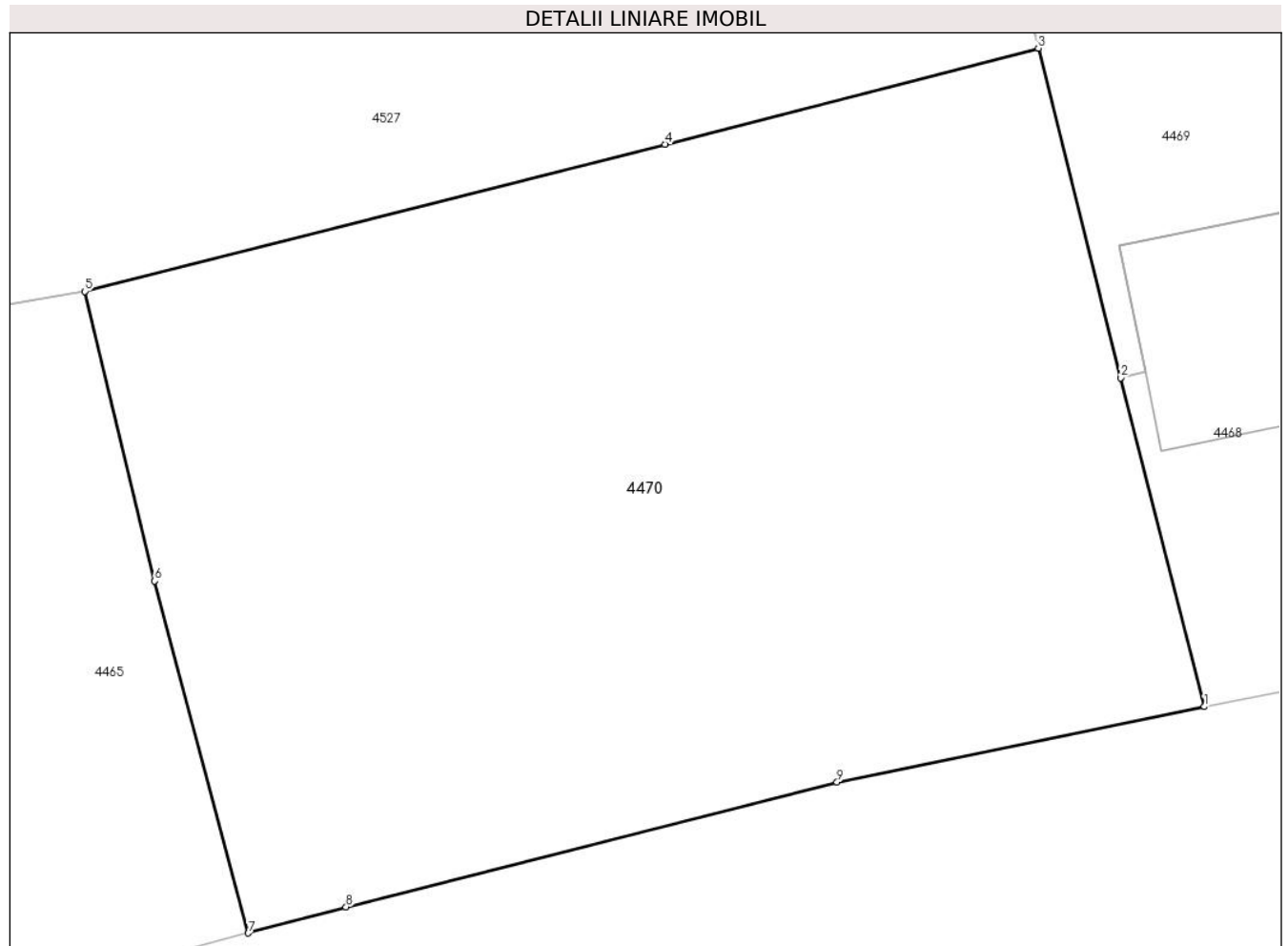
Inscrieri privind dezmembramintele dreptului de proprietate, drepturi reale de garanție și sarcini	Referințe
NU SUNT	

Anexa Nr. 1 La Partea I

Teren

Nr cadastral	Suprafața (mp)*	Observații / Referințe
80837	Din acte: 793 Masurata: 1.275	

* Suprafața este determinată în planul de proiecție Stereo 70.



Date referitoare la teren

Crt	Categorie folosință	Intra vilan	Suprafața (mp)	Tarla	Parcelă	Nr. topo	Observații / Referințe
1	arabil	DA	1.275	24	367	-	

Lungime Segmente

1) Valorile lungimilor segmentelor sunt obținute din proiecție în plan.

Punct început	X / Y	Punct sfârșit	X / Y	Lungime segment (** (m)
1	483.339,926 338.233,186	2	483.336,225 338.247,705	14.983
2	483.336,225 338.247,705	3	483.332,591 338.262,249	14.991
3	483.332,591 338.262,249	4	483.316,108 338.258,014	17.018
4	483.316,108 338.258,014	5	483.290,486 338.251,516	26.433
5	483.290,486 338.251,516	6	483.293,583 338.238,736	13.15

Punct început	X / Y	Punct sfârșit	X / Y	Lungime segment (** (m)
6	483.293,583 338.238,736	7	483.297,71 338.223,196	16.079
7	483.297,71 338.223,196	8	483.302,031 338.224,344	4.471
8	483.302,031 338.224,344	9	483.323,711 338.229,849	22.368
9	483.323,711 338.229,849	1	483.339,926 338.233,186	16.555

** Lungimile segmentelor sunt determinate în planul de proiecție Stereo 70 și sunt rotunjite la 1 milimetru.

*** Distanța dintre puncte este formată din segmente cumulate ce sunt mai mici decât valoarea 1 milimetru.

**DATE DESPRE IMOBILUL NR. 4471**

Oficiul de Cadastru și Publicitate Imobiliară ARGES
Biroul de Cadastru și Publicitate Imobiliară Costesti

A. Partea I. Descrierea imobilului

TEREN Necunoscut

Adresa: Loc. Vlascuta, Jud. Arges

Nr. Crt	Nr cadastral Nr. topografic	Suprafața* (mp)	Observații / Referințe
A1	81760	400	Sector cadastral:55 Teren neimprejmuit;

B. Partea II. Proprietari și acte

Inscrieri privitoare la dreptul de proprietate și alte drepturi reale	Referințe
36563 / 27/12/2018	
Act Notarial nr. 3102, din 17/12/2018 emis de Puscasu Luminita;	
B2	A1
Intabulare, drept de PROPRIETATE, bun propriu, dobandit prin Conventie, cota actuala 1/1, cota initiala 1/1	
1) BADEA ELENA	

C. Partea III. SARCINI .

Inscrieri privind dezmembramintele dreptului de proprietate, drepturi reale de garanție și sarcini	Referințe
NU SUNT	

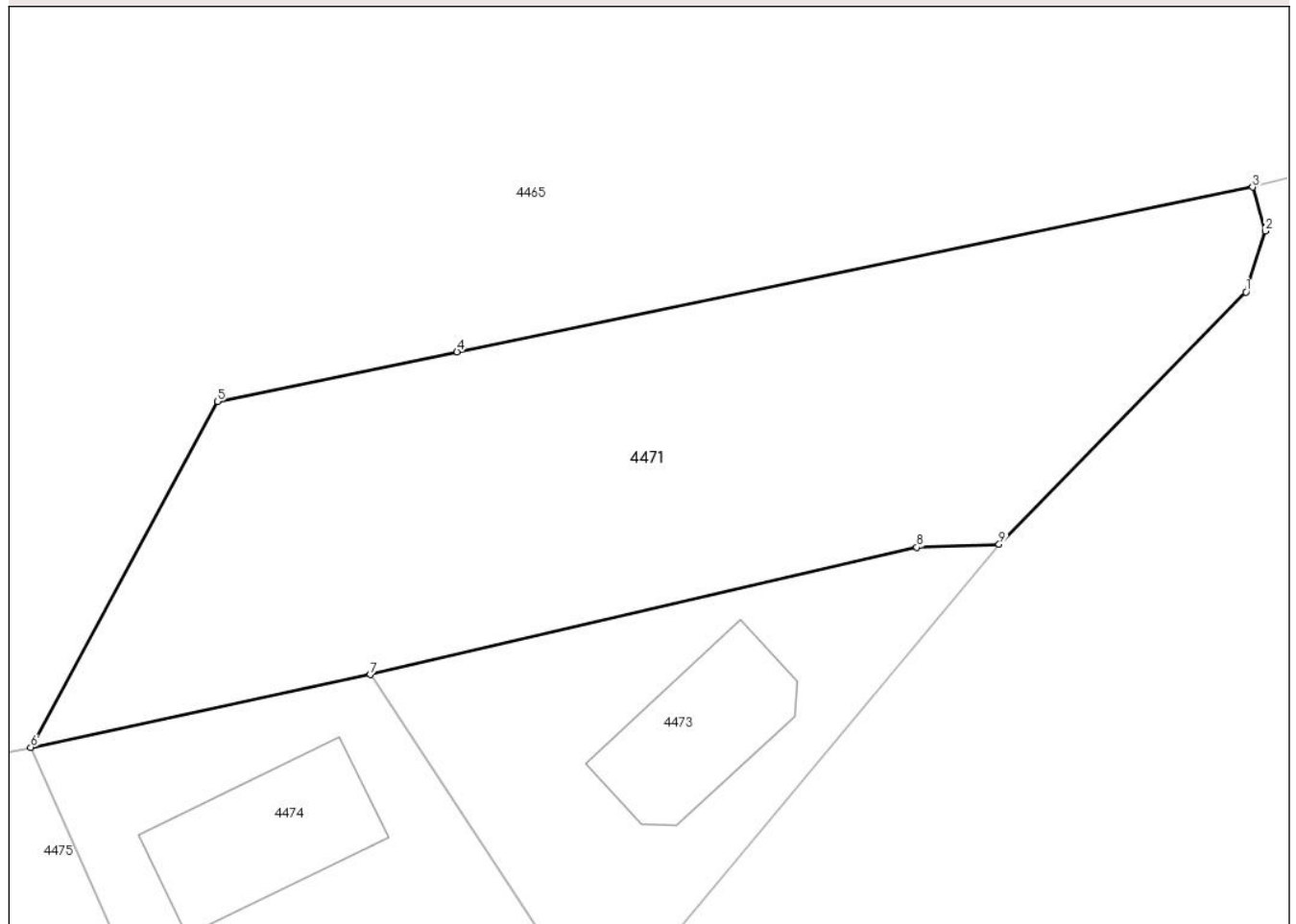
Anexa Nr. 1 La Partea I

Teren

Nr cadastral	Suprafața (mp)*	Observații / Referințe
81760	400	

* Suprafața este determinată în planul de proiecție Stereo 70.

DETALII LINIARE IMOBIL



Date referitoare la teren

Crt	Categorie folosință	Intravilan	Suprafața (mp)	Tarla	Parcelă	Nr. topo	Observații / Referințe
1	arabil	DA	351	24	366	-	
2	arabil	NU	49	24	366	-	

Lungime Segmente

1) Valorile lungimilor segmentelor sunt obținute din proiecție în plan.

Punct început	X / Y	Punct sfârșit	X / Y	Lungime segment (** (m)
1	483.238,827 338.205,365	2	483.239,522 338.207,54	2.283
2	483.239,522 338.207,54	3	483.239,071 338.209,108	1.632
3	483.239,071 338.209,108	4	483.210,652 338.203,231	29.02
4	483.210,652 338.203,231	5	483.202,103 338.201,464	8.73

Punct început	X / Y	Punct sfârșit	X / Y	Lungime segment (** (m)
5	483.202,103 338.201,464	6	483.195,435 338.189,116	14.033
6	483.195,435 338.189,116	7	483.207,561 338.191,708	12.4
7	483.207,561 338.191,708	8	483.227,078 338.196,25	20.039
8	483.227,078 338.196,25	9	483.230,014 338.196,367	2.938
9	483.230,014 338.196,367	1	483.238,827 338.205,365	12.595

** Lungimile segmentelor sunt determinate în planul de proiecție Stereo 70 și sunt rotunjite la 1 milimetru.

*** Distanța dintre puncte este formată din segmente cumulate ce sunt mai mici decât valoarea 1 milimetru.

**DATE DESPRE IMOBILUL NR. 4472**

Oficiul de Cadastru și Publicitate Imobiliară ARGES
Biroul de Cadastru și Publicitate Imobiliară Costesti

A. Partea I. Descrierea imobilului

TEREN Extravilan

Adresa: Jud. Arges

Nr. Crt	Nr cadastral Nr. topografic	Suprafața* (mp)	Observații / Referințe
A1		Din acte: 13.200 Masurata: 3.852	Sector cadastral:55 Teren neimprejmuit;

B. Partea II. Proprietari și acte

Inscrieri privitoare la dreptul de proprietate și alte drepturi reale	Referințe
/	
Act Administrativ nr. 33, din 17/07/1991 emis de CJALFF ARGES (anexa nr.1, pozitia 899; proces-verbal de punere in posesie nr.20 din data de 04.12.2013 emis de primaria comunei Stolnici);	
B1 Inscrierea provizorie, drept de PROPRIETATE, dobandit prin Lege, cota actuala 1/1, cota initiala 1/1 1) CUCU DUMITRA	A1

C. Partea III. SARCINI .

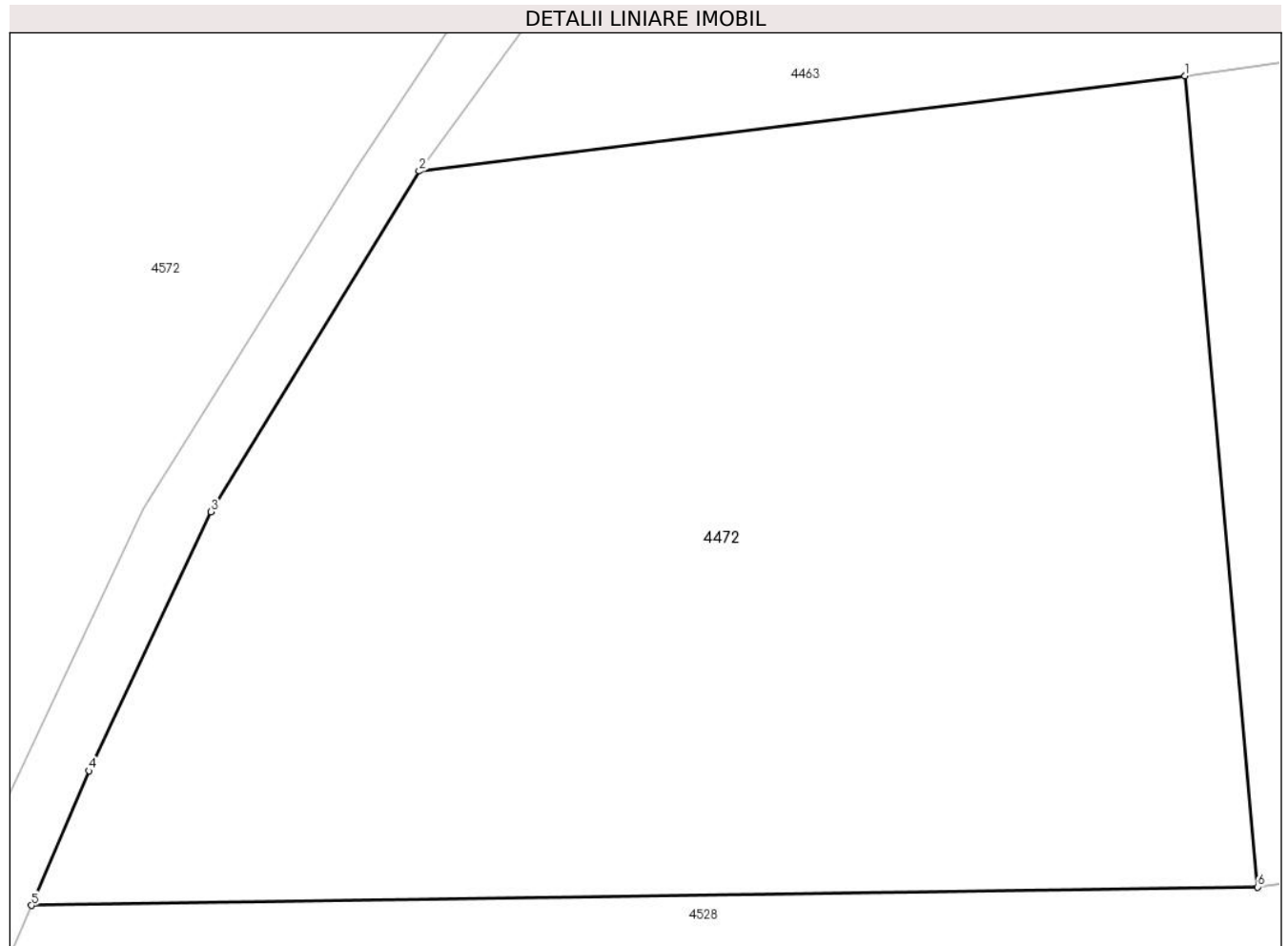
Inscrieri privind dezmembramintele dreptului de proprietate, drepturi reale de garanție și sarcini	Referințe
NU SUNT	

Anexa Nr. 1 La Partea I

Teren

Nr cadastral	Suprafața (mp)*	Observații / Referințe
	Din acte: 13.200	
	Masurata: 3.852	

* Suprafața este determinată în planul de proiecție Stereo 70.



Date referitoare la teren

Crt	Categorie folosință	Intravilan	Suprafața (mp)	Tarla	Parcelă	Nr. topo	Observații / Referințe
1	arabil	NU	3.852	24	366	-	diferenta de suprafata se regaseste la ID 4572; in act se regasesc parcelele 376,378

Lungime Segmente

1) Valorile lungimilor segmentelor sunt obținute din proiecție în plan.

Punct început	X / Y	Punct sfârșit	X / Y	Lungime segment (** (m)
1	483.278,166 338.351,689	2	483.224,064 338.344,958	54.519
2	483.224,064 338.344,958	3	483.209,35 338.320,898	28.203
3	483.209,35 338.320,898	4	483.200,732 338.302,598	20.228
4	483.200,732 338.302,598	5	483.196,671 338.293,093	10.336

Punct început	X / Y	Punct sfârșit	X / Y	Lungime segment (** (m)
5	483.196,671 338.293,093	6	483.283,294 338.294,386	86.633
6	483.283,294 338.294,386	1	483.278,166 338.351,689	57.532

** Lungimile segmentelor sunt determinate în planul de proiecție Stereo 70 și sunt rotunjite la 1 milimetru.

*** Distanța dintre puncte este formată din segmente cumulate ce sunt mai mici decât valoarea 1 milimetru.

**DATE DESPRE IMOBILUL NR. 4473**

Oficiul de Cadastru și Publicitate Imobiliară ARGES
Biroul de Cadastru și Publicitate Imobiliară Costesti

A. Partea I. Descrierea imobilului

TEREN Intravilan

Nr. CF vechi:294
Nr. cadastral vechi:423

Adresa: Loc. Vlascuta, Jud. Arges

Nr. Crt	Nr cadastral Nr. topografic	Suprafața* (mp)	Observații / Referințe
A1	80229	Din acte: 160 Masurata: 164	Sector cadastral:55 Teren imprejmuit;

Construcții

Crt	Nr cadastral Nr. topografic	Adresa	Observații / Referințe
A1.1		Loc. Vlascuta, Jud. Arges	Nr. niveluri:1; S. construita la sol:28 mp; S. construita desfasurata:28 mp;

B. Partea II. Proprietari și acte

Inscrieri privitoare la dreptul de proprietate și alte drepturi reale	Referințe	
2245 / 24/03/2011		
Act Notarial nr. 73, din 23/03/2011 emis de BNP GRECU CARMEN;		
B2	Intabulare, drept de PROPRIETATEmostenire, dobandit prin Succesiune, cota actuala 1/4, cota initiala 1/4 1) BĂLOIU FLORIAN	A1
2248 / 24/03/2011		
Act Notarial nr. 970, din 23/03/2011 emis de BNP GRECU CARMEN;		
B4	Intabulare, drept de PROPRIETATEdonatie, dobandit prin Conventie, cota actuala 3/4, cota initiala 3/4 1) BĂLOIU FLORIAN	A1
/		
Act Administrativ nr. 75, din 08/01/2024 emis de PRIMĂRIA COMUNEI STOLNICI;		
B5	Intabulare, drept de PROPRIETATE, dobandit prin Construire, cota actuala 1/1, cota initiala 1/1 1) BĂLOIU FLORIAN	A1.1

C. Partea III. SARCINI .

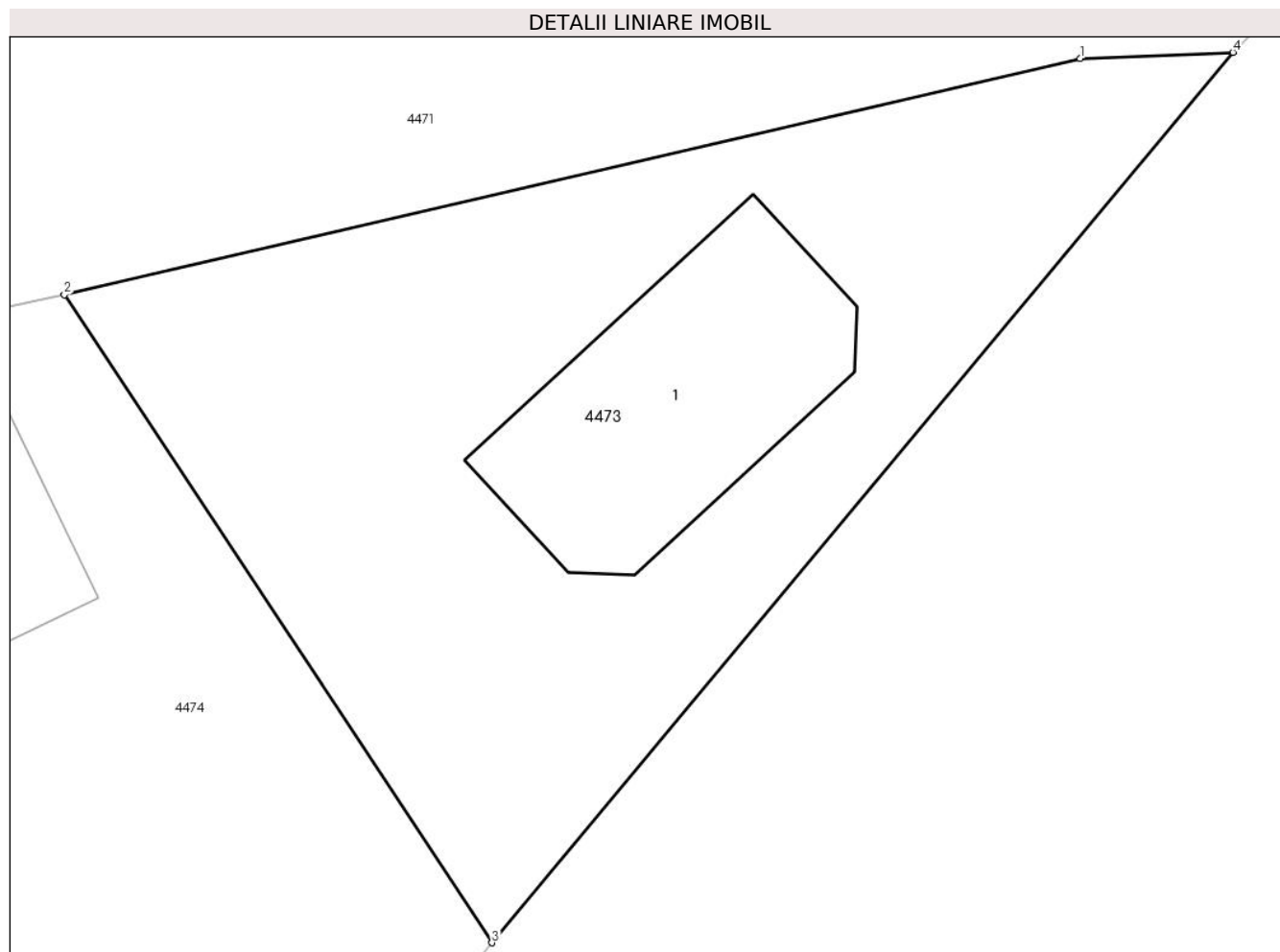
Inscrieri privind dezmembramintele dreptului de proprietate, drepturi reale de garanție și sarcini	Referințe
NU SUNT	

Anexa Nr. 1 La Partea I

Teren

Nr cadastral	Suprafața (mp)*	Observații / Referințe
80229	Din acte: 160 Masurata: 164	

* Suprafața este determinată în planul de proiecție Stereo 70.



Date referitoare la teren

Crt	Categorie folosință	Intra vilan	Suprafața (mp)	Tarla	Parcelă	Nr. topo	Observații / Referințe
1	curți constructii	DA	164	24	366	-	

Date referitoare la construcții

Crt	Număr	Destinație construcție	Supraf. (mp)	Situație juridică	Observații / Referințe
A1.1		constructii anexa	28	Cu acte	Nr. niveluri:1; S. construita la sol:28 mp; S. construita desfasurata:28 mp;

Lungime Segmente

1) Valorile lungimilor segmentelor sunt obținute din proiecție în plan.

Punct început	X / Y	Punct sfârșit	X / Y	Lungime segment (** (m)
1	483.227,078 338.196,25	2	483.207,561 338.191,708	20.039
2	483.207,561 338.191,708	3	483.215,775 338.179,257	14.916
3	483.215,775 338.179,257	4	483.230,014 338.196,367	22.26

Punct început	X / Y	Punct sfârșit	X / Y	Lungime segment (** (m)
4	483.230,014 338.196,367	1	483.227,078 338.196,25	2.938

** Lungimile segmentelor sunt determinate în planul de proiecție Stereo 70 și sunt rotunjite la 1 milimetru.

*** Distanța dintre puncte este formată din segmente cumulate ce sunt mai mici decât valoarea 1 milimetru.

**DATE DESPRE IMOBILUL NR. 4474**

Oficiul de Cadastru și Publicitate Imobiliară ARGES
Biroul de Cadastru și Publicitate Imobiliară Costesti

A. Partea I. Descrierea imobilului

TEREN Intravilan

Adresa: Loc. Vlascuta, Nr. FN, Jud. Arges

Nr. Crt	Nr cadastral Nr. topografic	Suprafața* (mp)	Observații / Referințe
A1	82535	264	Sector cadastral:55 Teren imprejmuit;

Construcții

Crt	Nr cadastral Nr. topografic	Adresa	Observații / Referințe
A1.1		Loc. Vlascuta, Nr. FN, Jud. Arges	Nr. niveluri:1; S. construita la sol:32 mp; S. construita desfasurata:32 mp;

B. Partea II. Proprietari și acte

Inscrieri privitoare la dreptul de proprietate și alte drepturi reale		Referințe
36702 / 31/12/2021		
Act Notarial nr. 2746, din 28/12/2021 emis de BNP Greco Carmen;		
B1	Se infiinteaza cartea funciara 82535 a imobilului cu numarul cadastral 82535 / UAT Stolnici, rezultat din dezmembrarea imobilului cu numarul cadastral 82521 in scris in cartea funciara 82521;	A1
10898 / 17/05/2022		
Act Notarial nr. 1066, din 13/05/2022 emis de BNP Greco Carmen;		
B4	Intabulare, drept de PROPRIETATE, bun comun, dobandit prin Conventie, cota actuala 1/1, cota initiala 1/1 1) NICULA TUDOREL, căsătorit cu 2) NICULA EUGENIA	A1
/		
Act Administrativ nr. 75, din 08/01/2024 emis de PRIMĂRIA COMUNEI STOLNICI;		
B5	Intabulare, drept de PROPRIETATE, dobandit prin Construire, cota actuala 1/1, cota initiala 1/1 1) NICULA TUDOREL 2) NICULA EUGENIA	A1.1

C. Partea III. SARCINI .

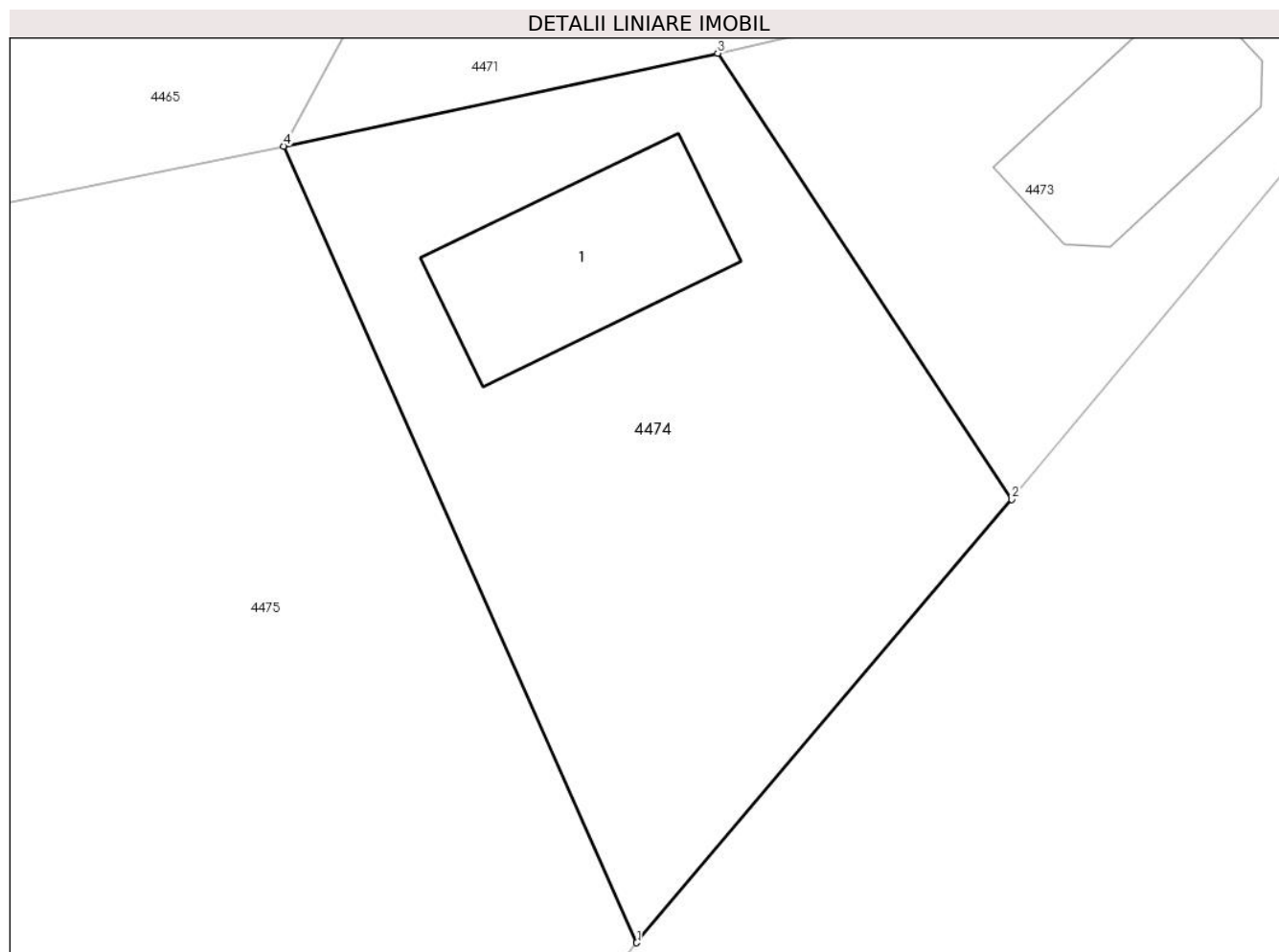
Inscrieri privind dezmembrarile dreptului de proprietate, drepturi reale de garanție și sarcini	Referințe
NU SUNT	

Anexa Nr. 1 La Partea I

Teren

Nr cadastral	Suprafața (mp)*	Observații / Referințe
82535	264	

* Suprafața este determinată în planul de proiecție Stereo 70.



Date referitoare la teren

Crt	Categorie folosință	Intravilan	Suprafața (mp)	Tarla	Parcelă	Nr. topo	Observații / Referințe
1	curți constructii	DA	264	24	366	-	

Date referitoare la construcții

Crt	Număr	Destinație construcție	Supraf. (mp)	Situație juridică	Observații / Referințe
A1.1		construcții administrative și social culturale	32	Cu acte	Nr. niveluri:1; S. construita la sol:32 mp; S. construita desfasurata:32 mp;

Lungime Segmente

1) Valorile lungimilor segmentelor sunt obținute din proiecție în plan.

Punct început	X / Y	Punct sfârșit	X / Y	Lungime segment (** (m))
1	483.205,301 338.166,879	2	483.215,775 338.179,257	16.215
2	483.215,775 338.179,257	3	483.207,561 338.191,708	14.916
3	483.207,561 338.191,708	4	483.195,435 338.189,116	12.4

Punct început	X / Y	Punct sfârșit	X / Y	Lungime segment (** (m)
4	483.195,435 338.189,116	1	483.205,301 338.166,879	24.327

** Lungimile segmentelor sunt determinate în planul de proiecție Stereo 70 și sunt rotunjite la 1 milimetru.

*** Distanța dintre puncte este formată din segmente cumulate ce sunt mai mici decât valoarea 1 milimetru.

**DATE DESPRE IMOBILUL NR. 4475**

Oficiul de Cadastru și Publicitate Imobiliară ARGES
Biroul de Cadastru și Publicitate Imobiliară Costesti

A. Partea I. Descrierea imobilului

TEREN Necunoscut

Adresa: Loc. Vlascuta, Jud. Arges

Nr. Crt	Nr cadastral Nr. topografic	Suprafața* (mp)	Observații / Referințe
A1	82534	1.236	Sector cadastral:55 Teren neimprejmit;

B. Partea II. Proprietari și acte

Inscrieri privitoare la dreptul de proprietate și alte drepturi reale		Referințe
36702 / 31/12/2021		
Act Notarial nr. 2746, din 28/12/2021 emis de BNP Greco Carmen;		
B1	Se infiinteaza cartea funciara 82534 a imobilului cu numarul cadastral 82534 / UAT Stolnici, rezultat din dezmembrarea imobilului cu numarul cadastral 82521 inscris in cartea funciara 82521;	A1
Act Administrativ nr. 81697, din 31/05/1996 emis de CJSIPT ARGES (act administrativ nr 6320 din 07.12.2021, emis de PRIMARIA STOLNICI;act administrativ nr 6319 din 07.12.2021, emis de PRIMARIA STOLNICI);		
B2	Intabulare, drept de PROPRIETATE, dobandit prin Lege, cota actuala 1/1, cota initiala 1/1 1) MACIUCA MARIAN	A1
<i>OBSERVATII: pozitie transcrisa din CF 82521/Stolnici, inscrisa prin incheierea nr. 29508 din 26/10/2021;</i>		

C. Partea III. SARCINI .

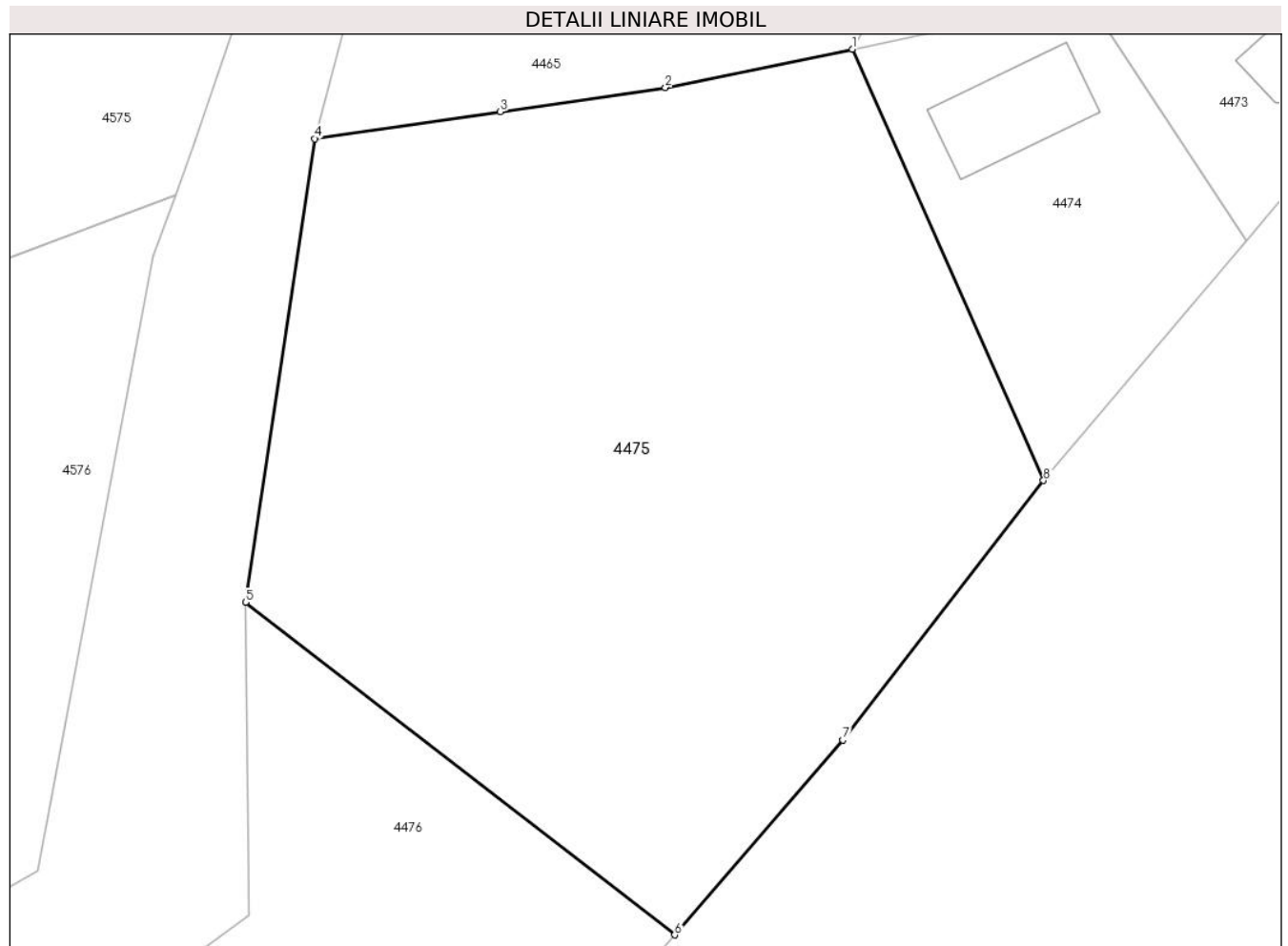
Inscrieri privind dezmembramintele dreptului de proprietate, drepturi reale de garanție și sarcini	Referințe
NU SUNT	

Anexa Nr. 1 La Partea I

Teren

Nr cadastral	Suprafața (mp)*	Observații / Referințe
82534	1.236	

* Suprafața este determinată în planul de proiecție Stereo 70.



Date referitoare la teren

Crt	Categorie folosință	Intravilan	Suprafața (mp)	Tarla	Parcelă	Nr. topo	Observații / Referințe
1	arabil	DA	890	24	366	-	
2	arabil	NU	346	24	366	-	

Lungime Segmente

1) Valorile lungimilor segmentelor sunt obținute din proiecție în plan.

Punct început	X / Y	Punct sfârșit	X / Y	Lungime segment (** (m))
1	483.195,435 338.189,116	2	483.185,78 338.187,136	9.856
2	483.185,78 338.187,136	3	483.177,263 338.185,897	8.607
3	483.177,263 338.185,897	4	483.167,681 338.184,504	9.683
4	483.167,681 338.184,504	5	483.164,113 338.160,602	24.167

Punct început	X / Y	Punct sfârșit	X / Y	Lungime segment (** (m)
5	483.164,113 338.160,602	6	483.186,259 338.143,463	28.003
6	483.186,259 338.143,463	7	483.194,932 338.153,503	13.267
7	483.194,932 338.153,503	8	483.205,301 338.166,879	16.924
8	483.205,301 338.166,879	1	483.195,435 338.189,116	24.327

** Lungimile segmentelor sunt determinate în planul de proiecție Stereo 70 și sunt rotunjite la 1 milimetru.

*** Distanța dintre puncte este formată din segmente cumulate ce sunt mai mici decât valoarea 1 milimetru.

**DATE DESPRE IMOBILUL NR. 4476**

Oficiul de Cadastru și Publicitate Imobiliară ARGES
Biroul de Cadastru și Publicitate Imobiliară Costesti

A. Partea I. Descrierea imobilului

TEREN Intravilan

Adresa: Loc. Vlascuta, Jud. Arges

Nr. Crt	Nr cadastral Nr. topografic	Suprafața* (mp)	Observații / Referințe
A1		1.130	Sector cadastral:55 Teren neimprejmuit;

B. Partea II. Proprietari și acte

Inscrieri privitoare la dreptul de proprietate și alte drepturi reale		Referințe
/		
Act Administrativ nr. 75, din 08/01/2024 emis de PRIMARIA STOLNICI;		
B1	Inscrierea posesiei, drept de PROPRIETATE, dobandit prin Lege, cota actuala 1/1, cota initiala 1/1 1) NEIDENTIFICAT NEIDENTIFICAT	A1
Act Normativ nr. 7, din 13/03/1996 emis de PARLAMENTUL ROMÂNIEI (art.13);		
B2	Se notează mențiunea de proprietar neidentificat	A1

C. Partea III. SARCINI .

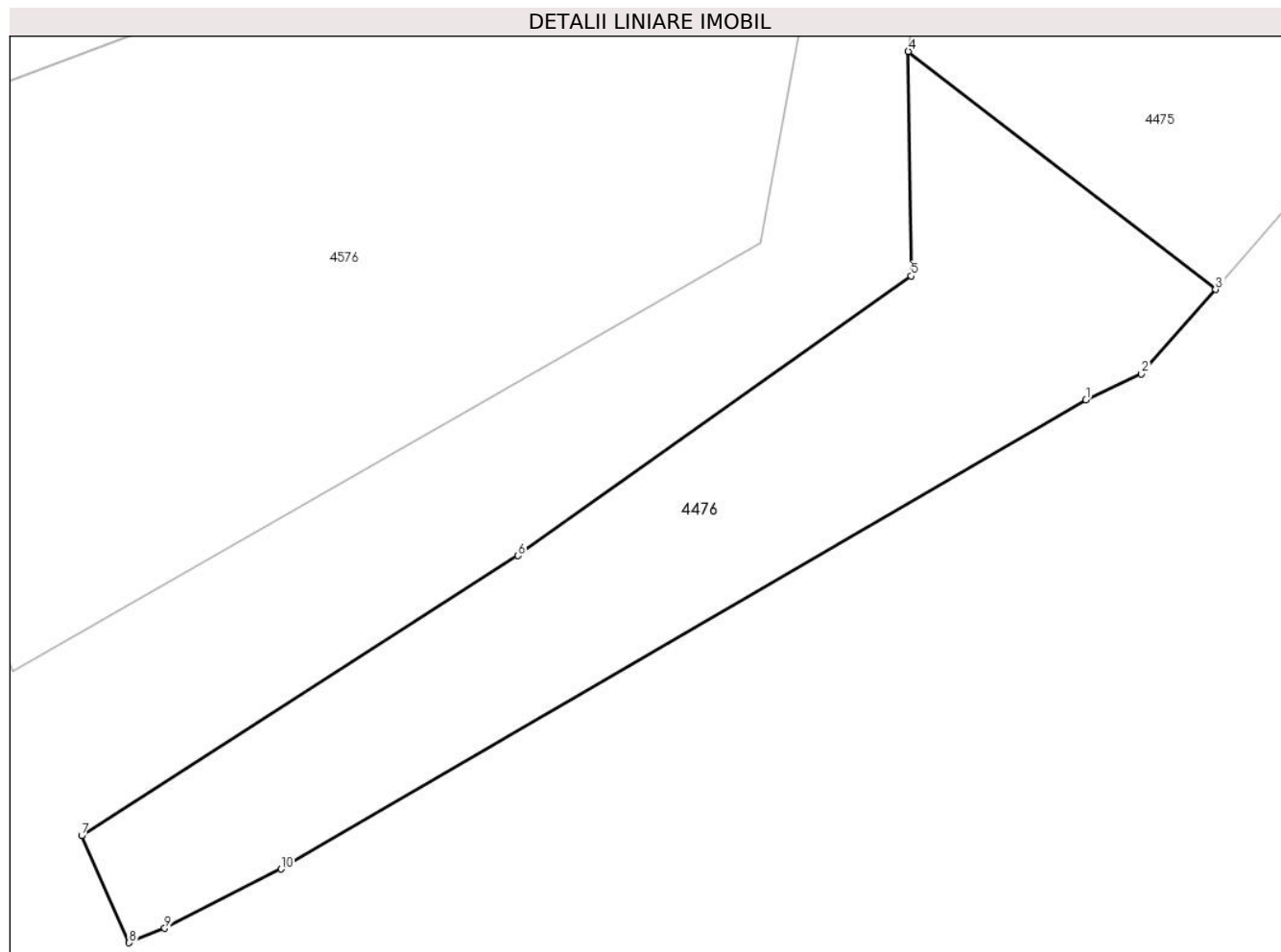
Inscrieri privind dezmembramintele dreptului de proprietate, drepturi reale de garanție și sarcini	Referințe
NU SUNT	

Anexa Nr. 1 La Partea I

Teren

Nr cadastral	Suprafața (mp)*	Observații / Referințe
	1.130	

* Suprafața este determinată în planul de proiecție Stereo 70.



Date referitoare la teren

Crt	Categorie folosință	Intra vilan	Suprafața (mp)	Tarla	Parcelă	Nr. topo	Observații / Referințe
1	pasune	DA	1.130	24	366	-	

Lungime Segmente

1) Valorile lungimilor segmentelor sunt obținute din proiecție în plan.

Punct început	X / Y	Punct sfârșit	X / Y	Lungime segment (** (m)
1	483.176,908 338.135,516	2	483.180,92 338.137,39	4.428
2	483.180,92 338.137,39	3	483.186,259 338.143,463	8.086
3	483.186,259 338.143,463	4	483.164,113 338.160,602	28.003
4	483.164,113 338.160,602	5	483.164,305 338.144,445	16.158
5	483.164,305 338.144,445	6	483.135,984 338.124,311	34.748

Punct început	X / Y	Punct sfârșit	X / Y	Lungime segment (** (m)
6	483.135,984 338.124,311	7	483.104,546 338.104,151	37.347
7	483.104,546 338.104,151	8	483.107,967 338.096,447	8.429
8	483.107,967 338.096,447	9	483.110,534 338.097,486	2.769
9	483.110,534 338.097,486	10	483.118,904 338.101,747	9.392
10	483.118,904 338.101,747	1	483.176,908 338.135,516	67.118

** Lungimile segmentelor sunt determinate în planul de proiecție Stereo 70 și sunt rotunjite la 1 milimetru.

*** Distanța dintre puncte este formată din segmente cumulate ce sunt mai mici decât valoarea 1 milimetru.

**DATE DESPRE IMOBILUL NR. 4477**

Oficiul de Cadastru și Publicitate Imobiliară ARGES
Biroul de Cadastru și Publicitate Imobiliară Costesti

A. Partea I. Descrierea imobilului

TEREN Extravilan

Adresa: Jud. Arges

Nr. Crt	Nr cadastral Nr. topografic	Suprafața* (mp)	Observații / Referințe
A1	80906	10.000	Sector cadastral:55 Teren neimprejmuit;

B. Partea II. Proprietari și acte

Inscrieri privitoare la dreptul de proprietate și alte drepturi reale	Referințe
17497 / 14/04/2016	
Act Notarial nr. 1252, din 08/04/2016 emis de SIMONESCU DIACONU NICOLAE;	
B3	A1
Intabulare, drept de PROPRIETATE bun comun,, dobandit prin Conventie, cota actuala 1/1, cota initiala 1/1	
1) STOIAN MARIA, , casatorita cu	
2) STOIAN CONSTANTIN LIVIU	

C. Partea III. SARCINI .

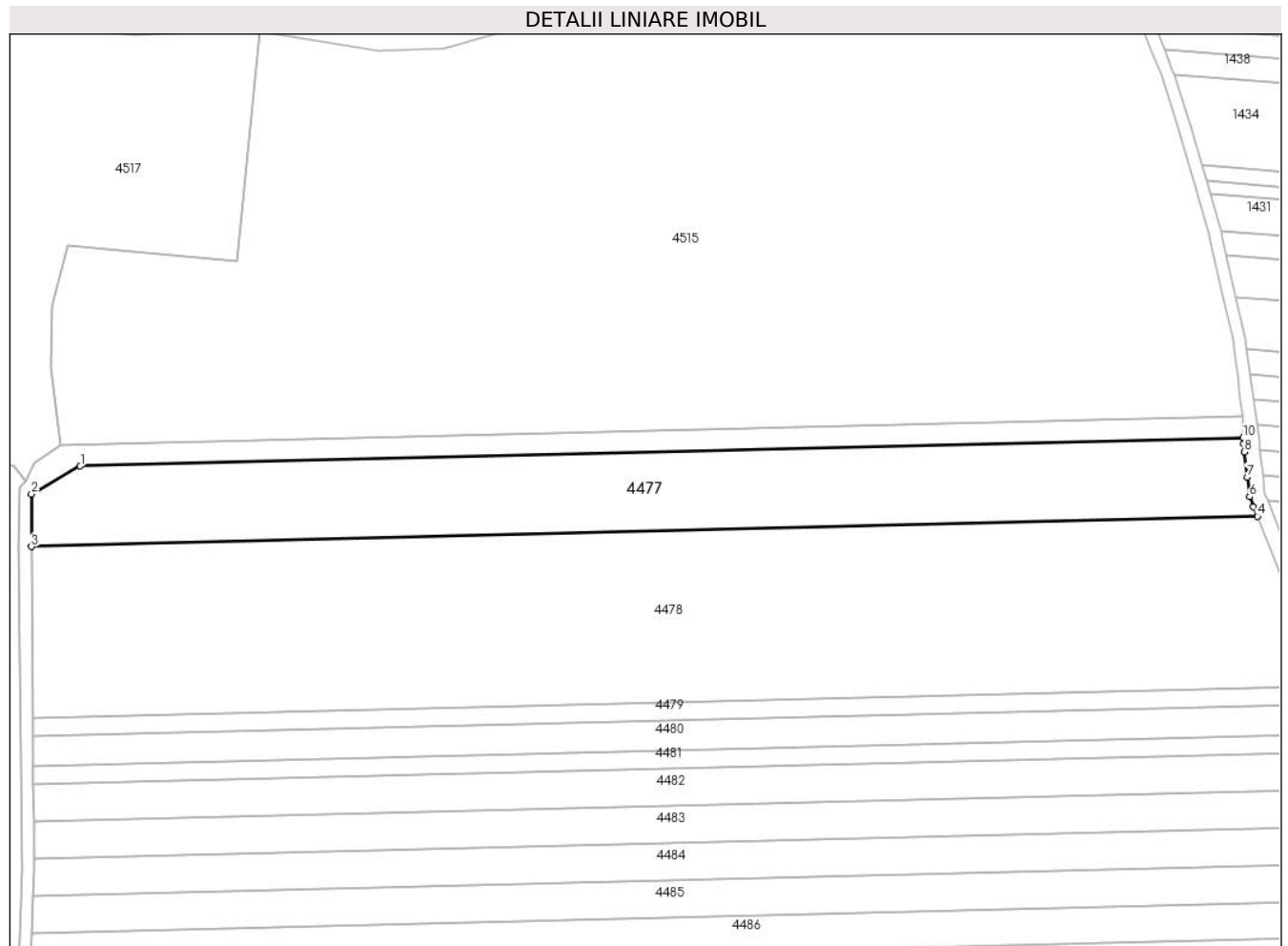
Inscrieri privind dezmembramintele dreptului de proprietate, drepturi reale de garanție și sarcini	Referințe
NU SUNT	

Anexa Nr. 1 La Partea I

Teren

Nr cadastral	Suprafața (mp)*	Observații / Referințe
80906	10.000	

* Suprafața este determinată în planul de proiecție Stereo 70.



Date referitoare la teren

Crt	Categorie folosință	Intravilan	Suprafața (mp)	Tarla	Parcelă	Nr. topo	Observații / Referințe
1	arabil	NU	10.000	25	392/2	-	

Lungime Segmente

1) Valorile lungimilor segmentelor sunt obținute din proiecție în plan.

Punct început	X / Y	Punct sfârșit	X / Y	Lungime segment (** (m)
1	484.447,646 340.096,181	2	484.431,957 340.087,112	18.122
2	484.431,957 340.087,112	3	484.431,858 340.070,203	16.909
3	484.431,858 340.070,203	4	484.828,403 340.079,946	396.665
4	484.828,403 340.079,946	5	484.827,131 340.083,123	3.422
5	484.827,131 340.083,123	6	484.825,857 340.086,305	3.428

Punct început	X / Y	Punct sfârșit	X / Y	Lungime segment (** (m)
6	484.825,857 340.086,305	7	484.825,141 340.092,651	6.386
7	484.825,141 340.092,651	8	484.824,22 340.100,806	8.207
8	484.824,22 340.100,806	9	484.823,932 340.103,356	2.566
9	484.823,932 340.103,356	10	484.823,678 340.105,421	2.081
10	484.823,678 340.105,421	1	484.447,646 340.096,181	376.146

** Lungimile segmentelor sunt determinate în planul de proiecție Stereo 70 și sunt rotunjite la 1 milimetru.

*** Distanța dintre puncte este formată din segmente cumulate ce sunt mai mici decât valoarea 1 milimetru.

**DATE DESPRE IMOBILUL NR. 4478**

Oficiul de Cadastru și Publicitate Imobiliară ARGES
Biroul de Cadastru și Publicitate Imobiliară Costesti

A. Partea I. Descrierea imobilului

TEREN Extravilan

Adresa: Jud. Arges

Nr. Crt	Nr cadastral Nr. topografic	Suprafața* (mp)	Observații / Referințe
A1		22.500	Sector cadastral:55 Teren neimprejmuit;

B. Partea II. Proprietari și acte

Inscrieri privitoare la dreptul de proprietate și alte drepturi reale	Referințe
/	
Act Administrativ nr. 91043, din 16/01/1997 emis de CJPSDPAT ARGES (Certificat de deces nr. 46 din data de 15.07.1999 emis de primaria comunei Stolnici);	
B1	A1
Intabulare, drept de PROPRIETATE, dobandit prin Reconstituire, cota actuala 1/1, cota initiala 1/1	
1) FLOREA C FLOAREA DEFUNCT:Da	

C. Partea III. SARCINI .


Inscrieri privind dezmembramintele dreptului de proprietate, drepturi reale de garanție și sarcini	Referințe
NU SUNT	

Anexa Nr. 1 La Partea I

Teren

Nr cadastral	Suprafața (mp)*	Observații / Referințe
	22.500	

* Suprafața este determinată în planul de proiecție Stereo 70.



Date referitoare la teren

Crt	Categorie folosință	Intravilan	Suprafața (mp)	Tarla	Parcelă	Nr. topo	Observații / Referințe
1	arabil	NU	22.500	25	392/2	-	

Lungime Segmente

1) Valorile lungimilor segmentelor sunt obținute din proiecție în plan.

Punct început	X / Y	Punct sfârșit	X / Y	Lungime segment (** (m)
1	484.431,858 340.070,203	2	484.432,331 340.014,931	55.274
2	484.432,331 340.014,931	3	484.847,267 340.025,126	415.061
3	484.847,267 340.025,126	4	484.846,715 340.033,845	8.736
4	484.846,715 340.033,845	5	484.840,685 340.049,227	16.522
5	484.840,685 340.049,227	6	484.839,997 340.050,982	1.885

Punct început	X / Y	Punct sfârșit	X / Y	Lungime segment (** (m)
6	484.839,997 340.050,982	7	484.833,881 340.066,26	16.457
7	484.833,881 340.066,26	8	484.828,403 340.079,946	14.742
8	484.828,403 340.079,946	1	484.431,858 340.070,203	396.665

** Lungimile segmentelor sunt determinate în planul de proiecție Stereo 70 și sunt rotunjite la 1 milimetru.

*** Distanța dintre puncte este formată din segmente cumulate ce sunt mai mici decât valoarea 1 milimetru.

**DATE DESPRE IMOBILUL NR. 4479**

Oficiul de Cadastru și Publicitate Imobiliară ARGES
Biroul de Cadastru și Publicitate Imobiliară Costesti

A. Partea I. Descrierea imobilului

TEREN Extravilan

Adresa: Jud. Arges

Nr. Crt	Nr cadastral Nr. topografic	Suprafața* (mp)	Observații / Referințe
A1		2.500	Sector cadastral:55 Teren neimprejmuit;

B. Partea II. Proprietari și acte

Inscrieri privitoare la dreptul de proprietate și alte drepturi reale		Referințe
/		
Hotarare Judecatoreasca nr. 519, din 03/04/2013 emis de JUDECATORIA COSTESTI;		
B1	Intabulare, drept de PROPRIETATE bun propriu , dobandit prin Hotarare Judecatoreasca, cota actuala 1/2, cota initiala 1/1 1) LICĂ ANTONETA	A1
B2	Intabulare, drept de PROPRIETATE bun propriu , dobandit prin Hotarare Judecatoreasca, cota actuala 1/2, cota initiala 1/1 1) TÎRCOMNICU SONICA	A1

C. Partea III. SARCINI .


Inscrieri privind dezmembramintele dreptului de proprietate, drepturi reale de garanție și sarcini	Referințe
NU SUNT	

Anexa Nr. 1 La Partea I

Teren

Nr cadastral	Suprafața (mp)*	Observații / Referințe
	2.500	

* Suprafața este determinată în planul de proiecție Stereo 70.



Date referitoare la teren

Crt	Categorie folosință	Intra vilan	Suprafața (mp)	Tarla	Parcelă	Nr. topo	Observații / Referințe
1	arabil	NU	2.500	25	392/2	-	

Lungime Segmente

1) Valorile lungimilor segmentelor sunt obținute din proiecție în plan.

Punct început	X / Y	Punct sfârșit	X / Y	Lungime segment (** (m)
1	484.432,331 340.014,931	2	484.432,382 340.008,91	6.021
2	484.432,382 340.008,91	3	484.847,648 340.019,113	415.391
3	484.847,648 340.019,113	4	484.847,267 340.025,126	6.025
4	484.847,267 340.025,126	1	484.432,331 340.014,931	415.061

** Lungimile segmentelor sunt determinate în planul de proiecție Stereo 70 și sunt rotunjite la 1 milimetru.

***** Distanţa dintre puncte este formată din segmente cumulate ce sunt mai mici decât valoarea 1 milimetru.**

**DATE DESPRE IMOBILUL NR. 4480**

Oficiul de Cadastru și Publicitate Imobiliară ARGES
Biroul de Cadastru și Publicitate Imobiliară Costesti

A. Partea I. Descrierea imobilului

TEREN Extravilan

Adresa: Jud. Arges

Nr. Crt	Nr cadastral Nr. topografic	Suprafața* (mp)	Observații / Referințe
A1	82722	4.000	Sector cadastral:55 Teren neimprejmit;

B. Partea II. Proprietari și acte

Inscrieri privitoare la dreptul de proprietate și alte drepturi reale		Referințe
11224 / 20/05/2022		
Act Notarial nr. 222, din 25/10/2004 emis de BNP CRACIUN IRINA (act administrativ nr 53 din 07.09.2012, emis de PRIMARIA STOLNICI;inscris sub semnatura privata nr modif din 09.02.2021, emis de Dobrin Florian; act administrativ nr 2321 din 20.05.2022, emis de PRIMARIA STOLNICI;act notarial nr 2308 din 25.10.2004, emis de BNP CRACIUN IRINA);		
B1	Intabulare, drept de PROPRIETATE, bun propriu, dobandit prin Succesiune, cota actuala 3/4, cota initiala 3/4 1) COSTACHE IOANA	A1
B2	Intabulare, drept de PROPRIETATE, bun comun, dobandit prin Conventie, cota actuala 1/4, cota initiala 1/4 1) COSTACHE IOANA 2) COSTACHE MARIN , soti	A1

C. Partea III. SARCINI .


Inscrieri privind dezmembramintele dreptului de proprietate, drepturi reale de garanție și sarcini	Referințe
NU SUNT	

Anexa Nr. 1 La Partea I

Teren

Nr cadastral	Suprafața (mp)*	Observații / Referințe
82722	4.000	

* Suprafața este determinată în planul de proiecție Stereo 70.



Date referitoare la teren

Crt	Categorie folosință	Intravilan	Suprafața (mp)	Tarla	Parcelă	Nr. topo	Observații / Referințe
1	arabil	NU	4.000	25	392/2	-	

Lungime Segmente

1) Valorile lungimilor segmentelor sunt obținute din proiecție în plan.

Punct început	X / Y	Punct sfârșit	X / Y	Lungime segment (** (m)
1	484.847,648 340.019,113	2	484.432,382 340.008,91	415.391
2	484.432,382 340.008,91	3	484.432,465 339.999,285	9.625
3	484.432,465 339.999,285	4	484.848,256 340.009,501	415.916
4	484.848,256 340.009,501	5	484.847,808 340.016,583	7.096
5	484.847,808 340.016,583	1	484.847,648 340.019,113	2.535

**** Lungimile segmentelor sunt determinate în planul de proiecție Stereo 70 și sunt rotunjite la 1 milimetru.**

***** Distanța dintre puncte este formată din segmente cumulate ce sunt mai mici decât valoarea 1 milimetru.**

**DATE DESPRE IMOBILUL NR. 4481**

Oficiul de Cadastru și Publicitate Imobiliară ARGES
Biroul de Cadastru și Publicitate Imobiliară Costesti

A. Partea I. Descrierea imobilului

TEREN Extravilan

Adresa: Jud. Arges

Nr. Crt	Nr cadastral Nr. topografic	Suprafața* (mp)	Observații / Referințe
A1	81765	2.500	Sector cadastral:55 Teren neimprejmuit;

B. Partea II. Proprietari și acte

Inscrieri privitoare la dreptul de proprietate și alte drepturi reale		Referințe
12693 / 11/05/2018		
Act Administrativ nr. 20193, din 23/08/1993 emis de CJPSDPAT ARGES (act administrativ nr 1408 din 29.03.2018, emis de PRIMARIA STOLNICI; extras din registrul de deces nr.15 din data de 10.02.2014 emis de primăria comunei Stolnici);		
B1	Intabulare, drept de PROPRIETATE bun propriu, dobandit prin Reconstituire, cota actuala 1/1, cota initiala 1/1 1) MINCĂ ALEXANDRA DEFUNCT:Da	A1

C. Partea III. SARCINI .


Inscrieri privind dezmembramintele dreptului de proprietate, drepturi reale de garanție și sarcini	Referințe
NU SUNT	

Anexa Nr. 1 La Partea I

Teren

Nr cadastral	Suprafața (mp)*	Observații / Referințe
81765	2.500	

* Suprafața este determinată în planul de proiecție Stereo 70.



Date referitoare la teren

Crt	Categorie folosință	Intra vilan	Suprafața (mp)	Tarla	Parcelă	Nr. topo	Observații / Referințe
1	arabil	NU	2.500	25	392/2	-	

Lungime Segmente

1) Valorile lungimilor segmentelor sunt obținute din proiecție în plan.

Punct început	X / Y	Punct sfârșit	X / Y	Lungime segment (** (m)
1	484.848,256 340.009,501	2	484.432,465 339.999,285	415.916
2	484.432,465 339.999,285	3	484.432,516 339.993,276	6.009
3	484.432,516 339.993,276	4	484.848,636 340.003,501	416.246
4	484.848,636 340.003,501	1	484.848,256 340.009,501	6.012

** Lungimile segmentelor sunt determinate în planul de proiecție Stereo 70 și sunt rotunjite la 1 milimetru.

***** Distanţa dintre puncte este formată din segmente cumulate ce sunt mai mici decât valoarea 1 milimetru.**

**DATE DESPRE IMOBILUL NR. 4482**

Oficiul de Cadastru și Publicitate Imobiliară ARGES
Biroul de Cadastru și Publicitate Imobiliară Costesti

A. Partea I. Descrierea imobilului

TEREN Extravilan

Adresa: Jud. Arges

Nr. Crt	Nr cadastral Nr. topografic	Suprafața* (mp)	Observații / Referințe
A1	81774	5.000	Sector cadastral:55 Teren neimprejmuit;

B. Partea II. Proprietari și acte

Inscrieri privitoare la dreptul de proprietate și alte drepturi reale		Referințe
12732 / 14/05/2018		
Act Notarial nr. 17, din 10/03/2005 emis de BNP CRACIUN IRINA (act administrativ nr 1404 din 29.03.2018, emis de PRIMARIA STOLNICI;act administrativ nr 20192 din 23.08.1993, emis de CJPSDPAT ARGES);		
B1	Intabulare, drept de PROPRIETATE bun propriu, dobandit prin lesire Din Indiviziune, cota actuala 1/1, cota initiala 1/1 1) NAE DUMITRU	A1

C. Partea III. SARCINI

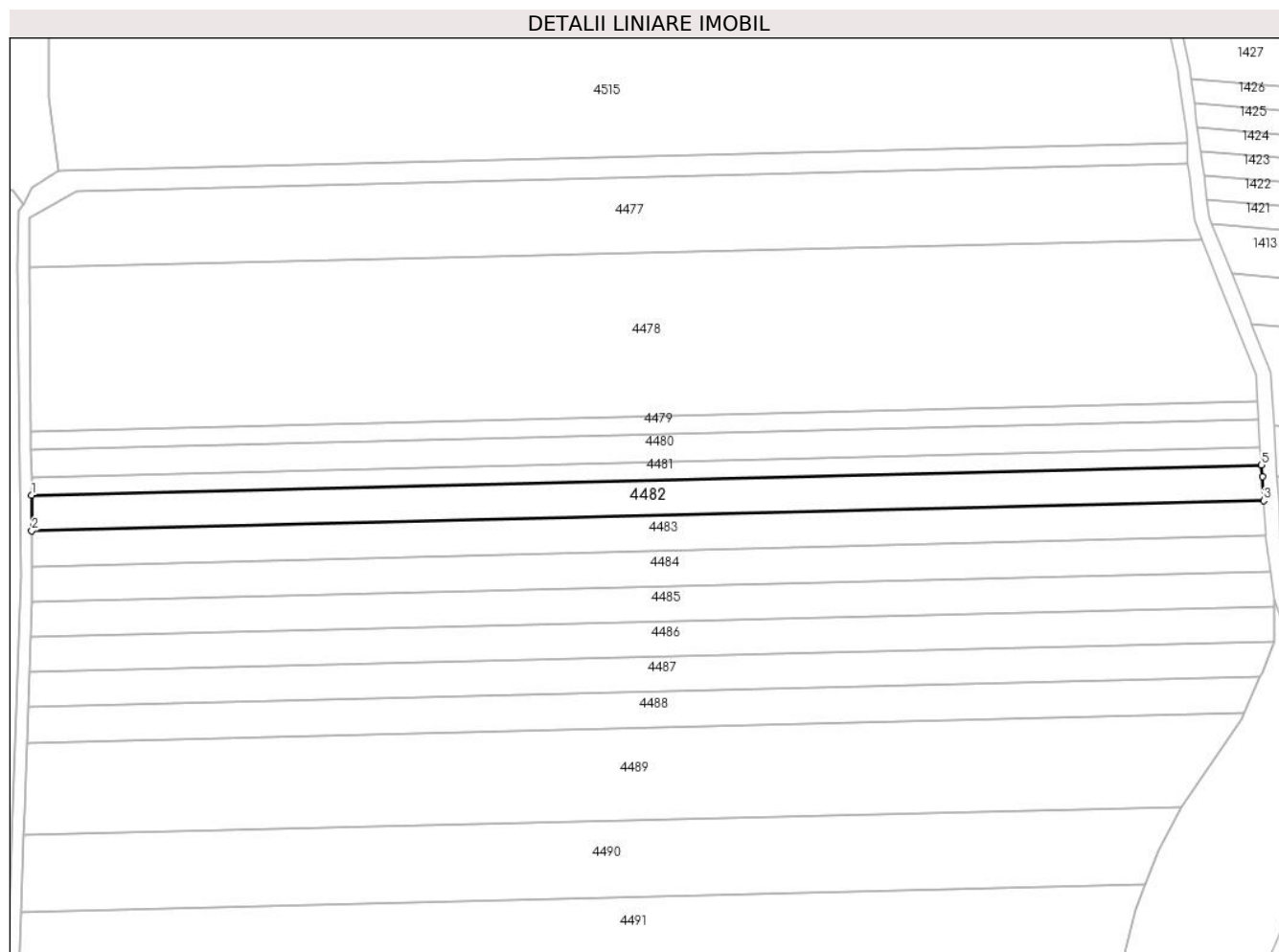
Inscrieri privind dezmembramintele dreptului de proprietate, drepturi reale de garanție și sarcini		Referințe
12732 / 14/05/2018		
Act Notarial nr. 17, din 10/03/2005 emis de BNP CRACIUN IRINA (act administrativ nr 1404 din 29.03.2018, emis de PRIMARIA STOLNICI;act administrativ nr 20192 din 23.08.1993, emis de CJPSDPAT ARGES);		
C1	Intabulare, drept de IPOTECA LEGALA, Valoare:0 ce consta in obligatia de intretinere 1) NAE ION	A1

Anexa Nr. 1 La Partea I

Teren

Nr cadastral	Suprafața (mp)*	Observații / Referințe
81774	5.000	

* Suprafața este determinată în planul de proiecție Stereo 70.



Date referitoare la teren

Crt	Categorie folosință	Intravilan	Suprafața (mp)	Tarla	Parcelă	Nr. topo	Observații / Referințe
1	arabil	NU	5.000	25	392/2	-	

Lungime Segmente

1) Valorile lungimilor segmentelor sunt obținute din proiecție în plan.

Punct început	X / Y	Punct sfârșit	X / Y	Lungime segment (** (m)
1	484.432,516 339.993,276	2	484.432,619 339.981,273	12.003
2	484.432,619 339.981,273	3	484.849,395 339.991,513	416.902
3	484.849,395 339.991,513	4	484.848,882 339.999,616	8.119
4	484.848,882 339.999,616	5	484.848,636 340.003,501	3.893
5	484.848,636 340.003,501	1	484.432,516 339.993,276	416.246

**** Lungimile segmentelor sunt determinate în planul de proiecție Stereo 70 și sunt rotunjite la 1 milimetru.**

***** Distanța dintre puncte este formată din segmente cumulate ce sunt mai mici decât valoarea 1 milimetru.**

**DATE DESPRE IMOBILUL NR. 4483**

Oficiul de Cadastru și Publicitate Imobiliară ARGES
Biroul de Cadastru și Publicitate Imobiliară Costesti

A. Partea I. Descrierea imobilului

TEREN Extravilan

Adresa: Jud. Arges

Nr. Crt	Nr cadastral Nr. topografic	Suprafața* (mp)	Observații / Referințe
A1		5.000	Sector cadastral:55 Teren neimprejmuit;

B. Partea II. Proprietari și acte

Inscrieri privitoare la dreptul de proprietate și alte drepturi reale		Referințe
/		
Act Notarial nr. 3158, din 28/08/1995 emis de NOTARIATUL DE STAT LOCAL COSTESTI (certificat de deces nr. 80 din data de 20.11.2009 emis de primăria comunei Stolnici);		
B1	Intabulare, drept de PROPRIETATE bun propriu , dobandit prin lesire Din Indiviziune, cota actuala 1/1, cota initiala 1/1 1) GHERGHIN CONSTANTINA DEFUNCT:Da	A1

C. Partea III. SARCINI .


Inscrieri privind dezmembramintele dreptului de proprietate, drepturi reale de garanție și sarcini	Referințe
NU SUNT	

Anexa Nr. 1 La Partea I

Teren

Nr cadastral	Suprafața (mp)*	Observații / Referințe
	5.000	

* Suprafața este determinată în planul de proiecție Stereo 70.



Date referitoare la teren

Crt	Categorie folosință	Intra vilan	Suprafața (mp)	Tarla	Parcelă	Nr. topo	Observații / Referințe
1	arabil	NU	5.000	25	392/2	-	în act se regăsește parcela 392

Lungime Segmente

1) Valorile lungimilor segmentelor sunt obținute din proiecție în plan.

Punct început	X / Y	Punct sfârșit	X / Y	Lungime segment (** (m)
1	484.432,619 339.981,273	2	484.432,721 339.969,288	11.985
2	484.432,721 339.969,288	3	484.850,152 339.979,544	417.557
3	484.850,152 339.979,544	4	484.850,088 339.980,559	1.017
4	484.850,088 339.980,559	5	484.849,42 339.991,115	10.577
5	484.849,42 339.991,115	6	484.849,395 339.991,513	0.399

Punct început	X / Y	Punct sfârșit	X / Y	Lungime segment (** (m)
6	484.849,395 339.991,513	1	484.432,619 339.981,273	416.902

** Lungimile segmentelor sunt determinate în planul de proiecție Stereo 70 și sunt rotunjite la 1 milimetru.

*** Distanța dintre puncte este formată din segmente cumulate ce sunt mai mici decât valoarea 1 milimetru.

**DATE DESPRE IMOBILUL NR. 4484**

Oficiul de Cadastru și Publicitate Imobiliară ARGES
Biroul de Cadastru și Publicitate Imobiliară Costesti

A. Partea I. Descrierea imobilului

TEREN Extravilan

Adresa: Jud. Arges

Nr. Crt	Nr cadastral Nr. topografic	Suprafața* (mp)	Observații / Referințe
A1	81746	5.000	Sector cadastral:55 Teren neimprejmuit;

B. Partea II. Proprietari și acte

Inscrieri privitoare la dreptul de proprietate și alte drepturi reale		Referințe
2952 / 01/03/2018		
Act Administrativ nr. 333, din 10/10/2014 emis de Notar Public Carmen Greco (act administrativ nr 419 din 31.01.2018, emis de Primaria Comunei Stolnici;act administrativ nr 420 din 01.02.2018, emis de Primaria Comunei Stolnici);		
B1	Intabulare, drept de PROPRIETATE bun propriu, dobandit prin Succesiune, cota actuala 1/2, cota initiala 1/2 1) MANEA C NICOLAE	A1
14793 / 22/06/2018		
Act Notarial nr. 1913, din 21/06/2018 emis de Pristavu ALEXANDRA ȘTEFANIA;		
B3	Intabulare, drept de PROPRIETATE bun propriu, dobandit prin Iesire Din Indiviziune, cota actuala 1/2, cota initiala 1/2 1) MANEA C NICOLAE	A1

C. Partea III. SARCINI .


Inscrieri privind dezmembramintele dreptului de proprietate, drepturi reale de garanție și sarcini	Referințe
NU SUNT	

Anexa Nr. 1 La Partea I

Teren

Nr cadastral	Suprafața (mp)*	Observații / Referințe
81746	5.000	

* Suprafața este determinată în planul de proiecție Stereo 70.



Date referitoare la teren

Crt	Categorie folosință	Intravilan	Suprafața (mp)	Tarla	Parcelă	Nr. topo	Observații / Referințe
1	arabil	NU	5.000	25	392/2	-	

Lungime Segmente

1) Valorile lungimilor segmentelor sunt obținute din proiecție în plan.

Punct început	X / Y	Punct sfârșit	X / Y	Lungime segment (** (m)
1	484.432,721 339.969,288	2	484.432,752 339.965,65	3.638
2	484.432,752 339.965,65	3	484.432,476 339.957,325	8.33
3	484.432,476 339.957,325	4	484.851,584 339.967,623	419.234
4	484.851,584 339.967,623	5	484.850,222 339.978,445	10.907
5	484.850,222 339.978,445	6	484.850,152 339.979,544	1.101

Punct început	X / Y	Punct sfârșit	X / Y	Lungime segment (** (m)
6	484.850,152 339.979,544	1	484.432,721 339.969,288	417.557

** Lungimile segmentelor sunt determinate în planul de proiecție Stereo 70 și sunt rotunjite la 1 milimetru.

*** Distanța dintre puncte este formată din segmente cumulate ce sunt mai mici decât valoarea 1 milimetru.

**DATE DESPRE IMOBILUL NR. 4485**

Oficiul de Cadastru și Publicitate Imobiliară ARGES
Biroul de Cadastru și Publicitate Imobiliară Costesti

A. Partea I. Descrierea imobilului

TEREN Extravilan

Adresa: Jud. Arges, Punctul "Cireș"

Nr. Crt	Nr cadastral Nr. topografic	Suprafața* (mp)	Observații / Referințe
A1	82184	5.000	Sector cadastral:55 Teren neimprejmuit;

B. Partea II. Proprietari și acte

Inscrieri privitoare la dreptul de proprietate și alte drepturi reale	Referințe
35957 / 21/12/2021	
Act Notarial nr. 6810, din 20/12/2021 emis de DANCIU NARCIS VIOREL;	
B2	A1
Intabulare, drept de PROPRIETATE, bun propriu, dobandit prin Conventie, cota actuala 1/1, cota initiala 1/1 1) CIUCĂ GEORGETA, necăsătorită	

C. Partea III. SARCINI .

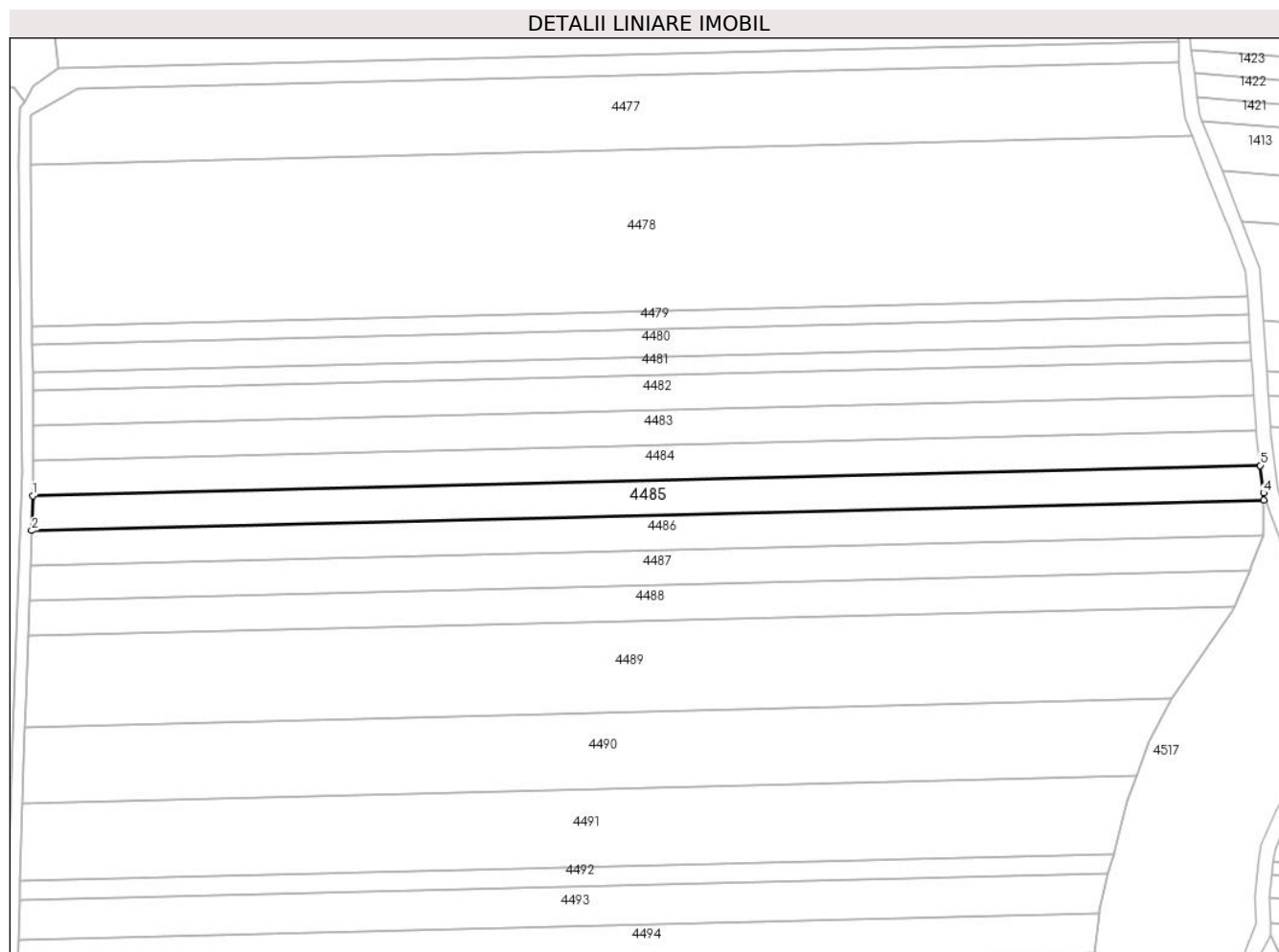
Inscrieri privind dezmembramintele dreptului de proprietate, drepturi reale de garanție și sarcini	Referințe
NU SUNT	

Anexa Nr. 1 La Partea I

Teren

Nr cadastral	Suprafața (mp)*	Observații / Referințe
82184	5.000	

* Suprafața este determinată în planul de proiecție Stereo 70.



Date referitoare la teren

Crt	Categorie folosință	Intravilan	Suprafața (mp)	Tarla	Parcelă	Nr. topo	Observații / Referințe
1	arabil	NU	5.000	25	392/2	-	

Lungime Segmente

1) Valorile lungimilor segmentelor sunt obținute din proiecție în plan.

Punct început	X / Y	Punct sfârșit	X / Y	Lungime segment (** (m)
1	484.432,476 339.957,325	2	484.432,08 339.945,411	11.921
2	484.432,08 339.945,411	3	484.852,796 339.955,748	420.843
3	484.852,796 339.955,748	4	484.852,766 339.958,232	2.484
4	484.852,766 339.958,232	5	484.851,584 339.967,623	9.465
5	484.851,584 339.967,623	1	484.432,476 339.957,325	419.234

**** Lungimile segmentelor sunt determinate în planul de proiecție Stereo 70 și sunt rotunjite la 1 milimetru.**

***** Distanța dintre puncte este formată din segmente cumulate ce sunt mai mici decât valoarea 1 milimetru.**

**DATE DESPRE IMOBILUL NR. 4486**

Oficiul de Cadastru și Publicitate Imobiliară ARGES
Biroul de Cadastru și Publicitate Imobiliară Costesti

A. Partea I. Descrierea imobilului

TEREN Extravilan

Adresa: Jud. Arges

Nr. Crt	Nr cadastral Nr. topografic	Suprafața* (mp)	Observații / Referințe
A1	81767	5.000	Sector cadastral:55 Teren neimprejmuit;

B. Partea II. Proprietari și acte

Inscrieri privitoare la dreptul de proprietate și alte drepturi reale	Referințe
12743 / 14/05/2018	
Hotarare Judecatoreasca nr. 422, din 23/04/2014 emis de JUDECATORIA COSTESTI (act administrativ nr 1111 din 22.03.2018, emis de PRIMARIA STOLNICI);	
B1	Intabulare, drept de PROPRIETATE, dobandit prin Hotarare Judecatoreasca, cota actuala 1/1, cota initiala 1/1 1) CIUCA GEORGETA

C. Partea III. SARCINI .


Inscrieri privind dezmembramintele dreptului de proprietate, drepturi reale de garanție și sarcini	Referințe
NU SUNT	

Anexa Nr. 1 La Partea I

Teren

Nr cadastral	Suprafața (mp)*	Observații / Referințe
81767	5.000	

* Suprafața este determinată în planul de proiecție Stereo 70.



Date referitoare la teren

Crt	Categorie folosință	Intra vilan	Suprafața (mp)	Tarla	Parcelă	Nr. topo	Observații / Referințe
1	arabil	NU	5.000	25	392/2	-	

Lungime Segmente

1) Valorile lungimilor segmentelor sunt obținute din proiecție în plan.

Punct început	X / Y	Punct sfârșit	X / Y	Lungime segment (** (m)
1	484.852,796 339.955,748	2	484.432,08 339.945,411	420.843
2	484.432,08 339.945,411	3	484.431,686 339.933,525	11.893
3	484.431,686 339.933,525	4	484.852,878 339.943,873	421.319
4	484.852,878 339.943,873	1	484.852,796 339.955,748	11.875

** Lungimile segmentelor sunt determinate în planul de proiecție Stereo 70 și sunt rotunjite la 1 milimetru.

***** Distanţa dintre puncte este formată din segmente cumulate ce sunt mai mici decât valoarea 1 milimetru.**

**DATE DESPRE IMOBILUL NR. 4487**

Oficiul de Cadastru și Publicitate Imobiliară ARGES
Biroul de Cadastru și Publicitate Imobiliară Costesti

A. Partea I. Descrierea imobilului

TEREN Extravilan

Adresa: Jud. Arges, PUNCTUL "CIRES"

Nr. Crt	Nr cadastral Nr. topografic	Suprafața* (mp)	Observații / Referințe
A1	80732	5.000	Sector cadastral:55 Teren neimprejmuit;

B. Partea II. Proprietari și acte

Inscrieri privitoare la dreptul de proprietate și alte drepturi reale	Referințe
6287 / 27/08/2013	
Act Notarial nr. 3160, din 21/08/2013 emis de N.P. SIMONESCU DIACONU NICOLAE;	
B3	A1
Intabulare, drept de PROPRIETATE bun propriu,, dobandit prin Conventie, cota actuala 1/1, cota initiala 1/1 1) CIUCĂ GEORGETA, , necasatorita	

C. Partea III. SARCINI .


Inscrieri privind dezmembramintele dreptului de proprietate, drepturi reale de garanție și sarcini	Referințe
NU SUNT	

Anexa Nr. 1 La Partea I

Teren

Nr cadastral	Suprafața (mp)*	Observații / Referințe
80732	5.000	

* Suprafața este determinată în planul de proiecție Stereo 70.



Date referitoare la teren

Crt	Categorie folosință	Intravilan	Suprafața (mp)	Tarla	Parcelă	Nr. topo	Observații / Referințe
1	arabil	NU	5.000	25	392/2	-	

Lungime Segmente

1) Valorile lungimilor segmentelor sunt obținute din proiecție în plan.

Punct început	X / Y	Punct sfârșit	X / Y	Lungime segment (** (m)
1	484.431,686 339.933,525	2	484.431,289 339.921,58	11.952
2	484.431,289 339.921,58	3	484.848,03 339.931,82	416.867
3	484.848,03 339.931,82	4	484.848,678 339.933,357	1.668
4	484.848,678 339.933,357	5	484.852,878 339.943,873	11.324
5	484.852,878 339.943,873	1	484.431,686 339.933,525	421.319

**** Lungimile segmentelor sunt determinate în planul de proiecție Stereo 70 și sunt rotunjite la 1 milimetru.**

***** Distanța dintre puncte este formată din segmente cumulate ce sunt mai mici decât valoarea 1 milimetru.**

**DATE DESPRE IMOBILUL NR. 4488**

Oficiul de Cadastru și Publicitate Imobiliară ARGES
Biroul de Cadastru și Publicitate Imobiliară Costesti

A. Partea I. Descrierea imobilului

TEREN Extravilan

Adresa: Jud. Arges

Nr. Crt	Nr cadastral Nr. topografic	Suprafața* (mp)	Observații / Referințe
A1		5.000	Sector cadastral:55 Teren neimprejmuit;

B. Partea II. Proprietari și acte

Inscrieri privitoare la dreptul de proprietate și alte drepturi reale	Referințe
/	
Act Administrativ nr. 1056, din 19/02/1993 emis de CJPSDPAT ARGES (extras din registrul de deces 24 din data de 17.05.2010 emis de primaria comunei Stolnici);	
B1	A1
Intabulare, drept de PROPRIETATE, dobandit prin Reconstituire, cota actuala 1/1, cota initiala 1/1	
1) CIRSTEA I CONSTANTIN DEFUNCT:Da	

C. Partea III. SARCINI .


Inscrieri privind dezmembramintele dreptului de proprietate, drepturi reale de garanție și sarcini	Referințe
NU SUNT	

Anexa Nr. 1 La Partea I

Teren

Nr cadastral	Suprafața (mp)*	Observații / Referințe
	5.000	

* Suprafața este determinată în planul de proiecție Stereo 70.



Date referitoare la teren

Crt	Categorie folosință	Intra vilan	Suprafața (mp)	Tarla	Parcelă	Nr. topo	Observații / Referințe
1	arabil	NU	5.000	25	392/2	-	

Lungime Segmente

1) Valorile lungimilor segmentelor sunt obținute din proiecție în plan.

Punct început	X / Y	Punct sfârșit	X / Y	Lungime segment (** (m)
1	484.431,289 339.921,58	2	484.430,888 339.909,504	12.083
2	484.430,888 339.909,504	3	484.842,887 339.919,627	412.123
3	484.842,887 339.919,627	4	484.848,03 339.931,82	13.233
4	484.848,03 339.931,82	1	484.431,289 339.921,58	416.867

** Lungimile segmentelor sunt determinate în planul de proiecție Stereo 70 și sunt rotunjite la 1 milimetru.

***** Distanţa dintre puncte este formată din segmente cumulate ce sunt mai mici decât valoarea 1 milimetru.**

**DATE DESPRE IMOBILUL NR. 4489**

Oficiul de Cadastru și Publicitate Imobiliară ARGES
Biroul de Cadastru și Publicitate Imobiliară Costesti

A. Partea I. Descrierea imobilului

TEREN Extravilan

Adresa: Jud. Arges

Nr. Crt	Nr cadastral Nr. topografic	Suprafața* (mp)	Observații / Referințe
A1		12.500	Sector cadastral:55 Teren neimprejmuț;

B. Partea II. Proprietari și acte

Inscrieri privitoare la dreptul de proprietate și alte drepturi reale	Referințe
/	
Act Administrativ nr. 58955, din 04/01/1995 emis de CJPSDPAT ARGES (Certificat de deces nr. 33 din data de 11.04.2016 emis de primaria comunei Stolnici; Certificat de deces nr. 15 din data de 10.02.2014 emis de primaria comunei Stolnici);	
B1	A1
Intabulare, drept de PROPRIETATE, dobandit prin Reconstituire, cota actuala 1/1, cota initiala 1/1	
1) NISTOROAI A CONSTANTIN DEFUNCT:Da	
2) CIOC MARIA	
3) NISTOROAI A GHEORGHE	
4) MINCĂ ALEXANDRA DEFUNCT:Da	
5) TURCU ANA	

C. Partea III. SARCINI .

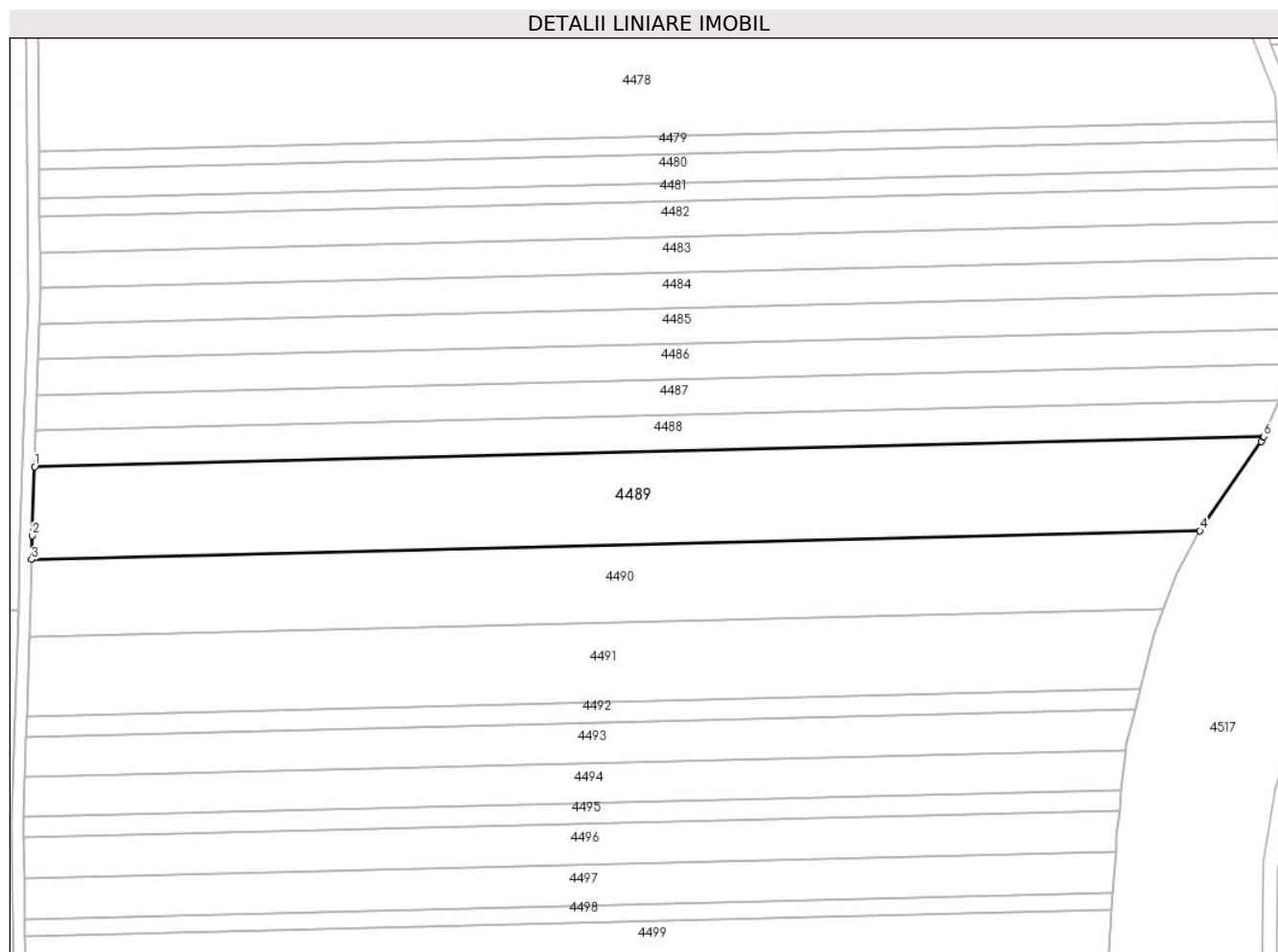
Inscrieri privind dezmembramintele dreptului de proprietate, drepturi reale de garanție și sarcini	Referințe
NU SUNT	

Anexa Nr. 1 La Partea I

Teren

Nr cadastral	Suprafața (mp)*	Observații / Referințe
	12.500	

* Suprafața este determinată în planul de proiecție Stereo 70.



Date referitoare la teren

Crt	Categorie folosință	Intra vilan	Suprafața (mp)	Tarla	Parcelă	Nr. topo	Observații / Referințe
1	arabil	NU	12.500	25	392/2	-	

Lungime Segmente

1) Valorile lungimilor segmentelor sunt obținute din proiecție în plan.

Punct început	X / Y	Punct sfârșit	X / Y	Lungime segment (** (m)
1	484.430,888 339.909,504	2	484.430,122 339.886,423	23.094
2	484.430,122 339.886,423	3	484.429,867 339.878,388	8.039
3	484.429,867 339.878,388	4	484.821,504 339.888,013	391.755
4	484.821,504 339.888,013	5	484.842,131 339.917,835	36.261
5	484.842,131 339.917,835	6	484.842,887 339.919,627	1.945

Punct început	X / Y	Punct sfârșit	X / Y	Lungime segment (** (m)
6	484.842,887 339.919,627	1	484.430,888 339.909,504	412.123

** Lungimile segmentelor sunt determinate în planul de proiecție Stereo 70 și sunt rotunjite la 1 milimetru.

*** Distanța dintre puncte este formată din segmente cumulate ce sunt mai mici decât valoarea 1 milimetru.

**DATE DESPRE IMOBILUL NR. 4490**

Oficiul de Cadastru și Publicitate Imobiliară ARGES
Biroul de Cadastru și Publicitate Imobiliară Costesti

A. Partea I. Descrierea imobilului

TEREN Extravilan

Adresa: Jud. Arges

Nr. Crt	Nr cadastral Nr. topografic	Suprafața* (mp)	Observații / Referințe
A1		10.000	Sector cadastral:55 Teren neimprejmuit;

B. Partea II. Proprietari și acte

Inscrieri privitoare la dreptul de proprietate și alte drepturi reale		Referințe
/		
Act Administrativ nr. 75, din 08/01/2024 emis de PRIMĂRIA COMUNEI STOLNICI;		
B1	Inscrierea posesiei, drept de PROPRIETATE, dobandit prin Lege, cota actuala 1/1, cota initiala 1/1 1) NEIDENTIFICAT NEIDENTIFICAT	A1
Act Normativ nr. 7, din 13/03/1996 emis de PARLAMENTUL ROMÂNIEI (art.13);		
B2	Se notează mențiunea de proprietar neidentificat	A1

C. Partea III. SARCINI .


Inscrieri privind dezmembramintele dreptului de proprietate, drepturi reale de garanție și sarcini	Referințe
NU SUNT	

Anexa Nr. 1 La Partea I

Teren

Nr cadastral	Suprafața (mp)*	Observații / Referințe
	10.000	

* Suprafața este determinată în planul de proiecție Stereo 70.



Date referitoare la teren

Crt	Categorie folosință	Intravilan	Suprafața (mp)	Tarla	Parcelă	Nr. topo	Observații / Referințe
1	arabil	NU	10.000	25	392/2	-	

Lungime Segmente

1) Valorile lungimilor segmentelor sunt obținute din proiecție în plan.

Punct început	X / Y	Punct sfârșit	X / Y	Lungime segment (** (m)
1	484.429,867 339.878,388	2	484.429,045 339.852,427	25.974
2	484.429,045 339.852,427	3	484.809,347 339.861,772	380.417
3	484.809,347 339.861,772	4	484.813,761 339.873,335	12.377
4	484.813,761 339.873,335	5	484.821,504 339.888,013	16.595
5	484.821,504 339.888,013	1	484.429,867 339.878,388	391.755

**** Lungimile segmentelor sunt determinate în planul de proiecție Stereo 70 și sunt rotunjite la 1 milimetru.**

***** Distanța dintre puncte este formată din segmente cumulate ce sunt mai mici decât valoarea 1 milimetru.**

**DATE DESPRE IMOBILUL NR. 4491**

Oficiul de Cadastru și Publicitate Imobiliară ARGES
Biroul de Cadastru și Publicitate Imobiliară Costesti

A. Partea I. Descrierea imobilului

TEREN Extravilan

Adresa: Jud. Arges

Nr. Crt	Nr cadastral Nr. topografic	Suprafața* (mp)	Observații / Referințe
A1		10.000	Sector cadastral:55 Teren neimprejmuit;

B. Partea II. Proprietari și acte

Inscrieri privitoare la dreptul de proprietate și alte drepturi reale	Referințe
/	
Act Notarial nr. 227, din 26/07/1999 emis de BNP DANCIU ILIE (certificat de deces nr.45 din data de 18.09.2019 emis de primăria comunei Stolnici);	
B1	A1
Intabulare, drept de PROPRIETATE bun propriu , dobandit prin lesire Din Indiviziune, cota actuala 1/1, cota initiala 1/1 1) TURCU ILIE, DEFUNCT:Da	

C. Partea III. SARCINI .


Inscrieri privind dezmembramintele dreptului de proprietate, drepturi reale de garanție și sarcini	Referințe
NU SUNT	

Anexa Nr. 1 La Partea I

Teren

Nr cadastral	Suprafața (mp)*	Observații / Referințe
	10.000	

* Suprafața este determinată în planul de proiecție Stereo 70.



Date referitoare la teren

Crt	Categorie folosință	Intravilan	Suprafața (mp)	Tarla	Parcelă	Nr. topo	Observații / Referințe
1	arabil	NU	10.000	25	392/2	-	

Lungime Segmente

1) Valorile lungimilor segmentelor sunt obținute din proiecție în plan.

Punct început	X / Y	Punct sfârșit	X / Y	Lungime segment (** (m)
1	484.429,045 339.852,427	2	484.428,203 339.825,839	26.601
2	484.428,203 339.825,839	3	484.801,462 339.835,01	373.372
3	484.801,462 339.835,01	4	484.806,015 339.853,045	18.601
4	484.806,015 339.853,045	5	484.809,347 339.861,772	9.341
5	484.809,347 339.861,772	1	484.429,045 339.852,427	380.417

**** Lungimile segmentelor sunt determinate în planul de proiecție Stereo 70 și sunt rotunjite la 1 milimetru.**

***** Distanța dintre puncte este formată din segmente cumulate ce sunt mai mici decât valoarea 1 milimetru.**

**DATE DESPRE IMOBILUL NR. 4492**

Oficiul de Cadastru și Publicitate Imobiliară ARGES
Biroul de Cadastru și Publicitate Imobiliară Costesti

A. Partea I. Descrierea imobilului

TEREN Extravilan

Adresa: Jud. Arges

Nr. Crt	Nr cadastral Nr. topografic	Suprafața* (mp)	Observații / Referințe
A1		2.500	Sector cadastral:55 Teren neimprejmuit;

B. Partea II. Proprietari și acte

Inscrieri privitoare la dreptul de proprietate și alte drepturi reale		Referințe
/		
Act Notarial nr. 227, din 26/07/1999 emis de BNP DANCIU ILIE (certificat de deces nr.40 din data de 17.08.2014 emis de primăria comunei Stolnici);		
B1	Intabulare, drept de PROPRIETATE bun propriu , dobandit prin lesire Din Indiviziune, cota actuala 1/1, cota initiala 1/1 1) TURCU CONSTANTIN, DEFUNCT:Da	A1

C. Partea III. SARCINI .


Inscrieri privind dezmembramintele dreptului de proprietate, drepturi reale de garanție și sarcini	Referințe
NU SUNT	

Anexa Nr. 1 La Partea I

Teren

Nr cadastral	Suprafața (mp)*	Observații / Referințe
	2.500	

* Suprafața este determinată în planul de proiecție Stereo 70.



Date referitoare la teren

Crt	Categorie folosință	Intra vilan	Suprafața (mp)	Tarla	Parcelă	Nr. topo	Observații / Referințe
1	arabil	NU	2.500	25	392/2	-	

Lungime Segmente

1) Valorile lungimilor segmentelor sunt obținute din proiecție în plan.

Punct început	X / Y	Punct sfârșit	X / Y	Lungime segment (** (m)
1	484.428,203 339.825,839	2	484.427,99 339.819,123	6.719
2	484.427,99 339.819,123	3	484.799,757 339.828,257	371.879
3	484.799,757 339.828,257	4	484.801,462 339.835,01	6.965
4	484.801,462 339.835,01	1	484.428,203 339.825,839	373.372

** Lungimile segmentelor sunt determinate în planul de proiecție Stereo 70 și sunt rotunjite la 1 milimetru.

***** Distanţa dintre puncte este formată din segmente cumulate ce sunt mai mici decât valoarea 1 milimetru.**

**DATE DESPRE IMOBILUL NR. 4493**

Oficiul de Cadastru și Publicitate Imobiliară ARGES
Biroul de Cadastru și Publicitate Imobiliară Costesti

A. Partea I. Descrierea imobilului

TEREN Extravilan

Adresa: Jud. Arges

Nr. Crt	Nr cadastral Nr. topografic	Suprafața* (mp)	Observații / Referințe
A1		5.000	Sector cadastral:55 Teren neimprejmit;

B. Partea II. Proprietari și acte

Inscrieri privitoare la dreptul de proprietate și alte drepturi reale		Referințe
/		
Act Notarial nr. 3158, din 28/08/1995 emis de NOTARIATUL DE STAT LOCAL COSTESTI (certificat de deces nr. 56 din data de 28.08.2006 emis de primăria comunei Stolnici);		
B1	Intabulare, drept de PROPRIETATE bun propriu , dobandit prin lesire Din Indiviziune, cota actuala 1/1, cota initiala 1/1 1) PITPALAC MANDA , lipsă CNP DEFUNCT:Da	A1
B2	Intabulare, drept de PROPRIETATE bun propriu , dobandit prin lesire Din Indiviziune, cota actuala 1/1, cota initiala 1/1 1) CIRSTEA ALEXANDRA , lipsă CNP	A1

C. Partea III. SARCINI .


Inscrieri privind dezmembramintele dreptului de proprietate, drepturi reale de garanție și sarcini	Referințe
NU SUNT	

Anexa Nr. 1 La Partea I

Teren

Nr cadastral	Suprafața (mp)*	Observații / Referințe
	5.000	

* Suprafața este determinată în planul de proiecție Stereo 70.



Date referitoare la teren

Crt	Categorie folosință	Intravilan	Suprafața (mp)	Tarla	Parcelă	Nr. topo	Observații / Referințe
1	arabil	NU	5.000	25	392/2	-	

Lungime Segmente

1) Valorile lungimilor segmentelor sunt obținute din proiecție în plan.

Punct început	X / Y	Punct sfârșit	X / Y	Lungime segment (** (m)
1	484.427,99 339.819,123	2	484.427,562 339.805,609	13.521
2	484.427,562 339.805,609	3	484.796,55 339.814,675	369.099
3	484.796,55 339.814,675	4	484.796,698 339.816,141	1.473
4	484.796,698 339.816,141	5	484.799,757 339.828,257	12.496
5	484.799,757 339.828,257	1	484.427,99 339.819,123	371.879

**** Lungimile segmentelor sunt determinate în planul de proiecție Stereo 70 și sunt rotunjite la 1 milimetru.**

***** Distanța dintre puncte este formată din segmente cumulate ce sunt mai mici decât valoarea 1 milimetru.**

**DATE DESPRE IMOBILUL NR. 4494**

Oficiul de Cadastru și Publicitate Imobiliară ARGES
 Biroul de Cadastru și Publicitate Imobiliară Costesti

A. Partea I. Descrierea imobilului

TEREN Extravilan

Adresa: Jud. Arges

Nr. Crt	Nr cadastral Nr. topografic	Suprafața* (mp)	Observații / Referințe
A1		5.000	Sector cadastral:55 Teren neimprejmuit;

B. Partea II. Proprietari și acte

Inscrieri privitoare la dreptul de proprietate și alte drepturi reale		Referințe
/		
Act Notarial nr. 2245, din 14/10/2004 emis de BNP Craciun Irina (certificat de deces nr.4451 din data de 19.10.2012 emis de consiliul local al sectorului 1 Bucuresti);		
B1	Intabulare, drept de PROPRIETATE bun propriu , dobandit prin lesire Din Indiviziune, cota actuala 1/1, cota initiala 1/1 1) SERBAN IL MARIN DEFUNCT :Da	A1

C. Partea III. SARCINI .


Inscrieri privind dezmembramintele dreptului de proprietate, drepturi reale de garanție și sarcini	Referințe
NU SUNT	

Anexa Nr. 1 La Partea I

Teren

Nr cadastral	Suprafața (mp)*	Observații / Referințe
	5.000	

* Suprafața este determinată în planul de proiecție Stereo 70.



Date referitoare la teren

Crt	Categorie folosință	Intra vilan	Suprafața (mp)	Tarla	Parcelă	Nr. topo	Observații / Referințe
1	arabil	NU	5.000	25	392/2	-	

Lungime Segmente

1) Valorile lungimilor segmentelor sunt obținute din proiecție în plan.

Punct început	X / Y	Punct sfârșit	X / Y	Lungime segment (** (m)
1	484.427,562 339.805,609	2	484.427,132 339.792,03	13.586
2	484.427,132 339.792,03	3	484.795,177 339.801,073	368.156
3	484.795,177 339.801,073	4	484.796,55 339.814,675	13.671
4	484.796,55 339.814,675	1	484.427,562 339.805,609	369.099

** Lungimile segmentelor sunt determinate în planul de proiecție Stereo 70 și sunt rotunjite la 1 milimetru.

***** Distanţa dintre puncte este formată din segmente cumulate ce sunt mai mici decât valoarea 1 milimetru.**

**DATE DESPRE IMOBILUL NR. 4495**

Oficiul de Cadastru și Publicitate Imobiliară ARGES
Biroul de Cadastru și Publicitate Imobiliară Costesti

A. Partea I. Descrierea imobilului

TEREN Extravilan

Adresa: Jud. Arges

Nr. Crt	Nr cadastral Nr. topografic	Suprafața* (mp)	Observații / Referințe
A1		2.500	Sector cadastral:55 Teren neimprejmuit;

B. Partea II. Proprietari și acte

Inscrieri privitoare la dreptul de proprietate și alte drepturi reale	Referințe
/	
Act Notarial nr. 47, din 27/02/2023 emis de BIN DUMITRU SANDA MAGDALENA;	
B1	A1
Intabulare, drept de PROPRIETATE bun propriu , dobandit prin Succesiune, cota actuala 1/1, cota initiala 1/1 1) GHERGHIN CONSTANTIN	

C. Partea III. SARCINI .


Inscrieri privind dezmembramintele dreptului de proprietate, drepturi reale de garanție și sarcini	Referințe
NU SUNT	

Anexa Nr. 1 La Partea I

Teren

Nr cadastral	Suprafața (mp)*	Observații / Referințe
	2.500	

* Suprafața este determinată în planul de proiecție Stereo 70.



Date referitoare la teren

Crt	Categorie folosință	Intravilan	Suprafața (mp)	Tarla	Parcelă	Nr. topo	Observații / Referințe
1	arabil	NU	2.500	25	392/2	-	

Lungime Segmente

1) Valorile lungimilor segmentelor sunt obținute din proiecție în plan.

Punct început	X / Y	Punct sfârșit	X / Y	Lungime segment (** (m)
1	484.427,132 339.792,03	2	484.427,078 339.790,322	1.709
2	484.427,078 339.790,322	3	484.427,163 339.785,232	5.091
3	484.427,163 339.785,232	4	484.794,489 339.794,258	367.437
4	484.794,489 339.794,258	5	484.795,177 339.801,073	6.85
5	484.795,177 339.801,073	1	484.427,132 339.792,03	368.156

**** Lungimile segmentelor sunt determinate în planul de proiecție Stereo 70 și sunt rotunjite la 1 milimetru.**

***** Distanța dintre puncte este formată din segmente cumulate ce sunt mai mici decât valoarea 1 milimetru.**

**DATE DESPRE IMOBILUL NR. 4496**

Oficiul de Cadastru și Publicitate Imobiliară ARGES
Biroul de Cadastru și Publicitate Imobiliară Costesti

A. Partea I. Descrierea imobilului

TEREN Extravilan

Adresa: Jud. Arges

Nr. Crt	Nr cadastral Nr. topografic	Suprafața* (mp)	Observații / Referințe
A1	81007	5.000	Sector cadastral:55 Teren neimprejmuit;

B. Partea II. Proprietari și acte

Inscrieri privitoare la dreptul de proprietate și alte drepturi reale		Referințe
21542 / 07/10/2022		
Act Notarial nr. 5189, din 05/10/2022 emis de DANCIU NARCIS VIOREL;		
B5	Intabulare, drept de PROPRIETATE, bun comun, dobandit prin Conventie, cota actuala 1/1, cota initiala 1/1 1) STAN ADRIAN, căsătorit cu 2) STAN LUMINIȚA LAURA	A1

C. Partea III. SARCINI .

Inscrieri privind dezmembramintele dreptului de proprietate, drepturi reale de garanție și sarcini	Referințe
NU SUNT	


Anexa Nr. 1 La Partea I

Teren

Nr cadastral	Suprafața (mp)*	Observații / Referințe
81007	5.000	

* Suprafața este determinată în planul de proiecție Stereo 70.

DETALII LINIARE IMOBIL



Date referitoare la teren

Crt	Categorie folosință	Intravilan	Suprafața (mp)	Tarla	Parcelă	Nr. topo	Observații / Referințe
1	arabil	NU	5.000	24	345	-	

Lungime Segmente

1) Valorile lungimilor segmentelor sunt obținute din proiecție în plan.

Punct început	X / Y	Punct sfârșit	X / Y	Lungime segment (** (m)
1	484.427,163 339.785,232	2	484.427,39 339.771,598	13.636
2	484.427,39 339.771,598	3	484.793,288 339.780,588	366.008
3	484.793,288 339.780,588	4	484.793,629 339.785,735	5.158
4	484.793,629 339.785,735	5	484.794,489 339.794,258	8.566
5	484.794,489 339.794,258	1	484.427,163 339.785,232	367.437

**** Lungimile segmentelor sunt determinate în planul de proiecție Stereo 70 și sunt rotunjite la 1 milimetru.**

***** Distanța dintre puncte este formată din segmente cumulate ce sunt mai mici decât valoarea 1 milimetru.**

**DATE DESPRE IMOBILUL NR. 4497**

Oficiul de Cadastru și Publicitate Imobiliară ARGES
Biroul de Cadastru și Publicitate Imobiliară Costesti

A. Partea I. Descrierea imobilului

TEREN Extravilan

Adresa: Jud. Arges

Nr. Crt	Nr cadastral Nr. topografic	Suprafața* (mp)	Observații / Referințe
A1		5.000	Sector cadastral:55 Teren neimprejmuit;

B. Partea II. Proprietari și acte

Inscrieri privitoare la dreptul de proprietate și alte drepturi reale		Referințe
5541 / 17/06/2015		
Act Notarial nr. 308, din 30/07/2013 emis de BNP CARMEN GRECU (act administrativ 77737/04.04.1996; act administrativ nr. 3087/11-06-2015 emis de PRIMARIA STOLNICI; act administrativ nr. 3080/11-06-2015 emis de PRIMARIA STOLNICI);		
B1	Intabulare, drept de PROPRIETATE bun propriu,, dobandit prin Succesiune, cota actuala 1/1, cota initiala 1/1 1) STAN EMIL	A1

C. Partea III. SARCINI .


Inscrieri privind dezmembramintele dreptului de proprietate, drepturi reale de garanție și sarcini	Referințe
NU SUNT	

Anexa Nr. 1 La Partea I

Teren

Nr cadastral	Suprafața (mp)*	Observații / Referințe
	5.000	

* Suprafața este determinată în planul de proiecție Stereo 70.



Date referitoare la teren

Crt	Categorie folosință	Intravilan	Suprafața (mp)	Tarla	Parcelă	Nr. topo	Observații / Referințe
1	arabil	NU	5.000	25	392/2	-	

Lungime Segmente

1) Valorile lungimilor segmentelor sunt obținute din proiecție în plan.

Punct început	X / Y	Punct sfârșit	X / Y	Lungime segment (** (m)
1	484.427,39 339.771,598	2	484.427,619 339.757,917	13.683
2	484.427,619 339.757,917	3	484.792,379 339.766,879	364.87
3	484.792,379 339.766,879	4	484.793,288 339.780,588	13.739
4	484.793,288 339.780,588	1	484.427,39 339.771,598	366.008

** Lungimile segmentelor sunt determinate în planul de proiecție Stereo 70 și sunt rotunjite la 1 milimetru.

***** Distanţa dintre puncte este formată din segmente cumulate ce sunt mai mici decât valoarea 1 milimetru.**

**DATE DESPRE IMOBILUL NR. 4498**

Oficiul de Cadastru și Publicitate Imobiliară ARGES
Biroul de Cadastru și Publicitate Imobiliară Costesti

A. Partea I. Descrierea imobilului

TEREN Extravilan

Adresa: Jud. Arges

Nr. Crt	Nr cadastral Nr. topografic	Suprafața* (mp)	Observații / Referințe
A1		2.100	Sector cadastral:55 Teren neimprejmuit;

B. Partea II. Proprietari și acte

Inscrieri privitoare la dreptul de proprietate și alte drepturi reale	Referințe
/	
Act Administrativ nr. 73017, din 02/08/1995 emis de CJPSDPAT ARGES;	
B1	A1
Intabulare, drept de PROPRIETATE, dobandit prin Reconstituire, cota actuala 1/1, cota initiala 1/1 1) AVRAM T MARIN , lipsă CNP	

C. Partea III. SARCINI .


Inscrieri privind dezmembramintele dreptului de proprietate, drepturi reale de garanție și sarcini	Referințe
NU SUNT	

Anexa Nr. 1 La Partea I

Teren

Nr cadastral	Suprafața (mp)*	Observații / Referințe
	2.100	

* Suprafața este determinată în planul de proiecție Stereo 70.



Date referitoare la teren

Crt	Categorie folosință	Intra vilan	Suprafața (mp)	Tarla	Parcelă	Nr. topo	Observații / Referințe
1	arabil	NU	2.100	25	392/2	-	

Lungime Segmente

1) Valorile lungimilor segmentelor sunt obținute din proiecție în plan.

Punct început	X / Y	Punct sfârșit	X / Y	Lungime segment (** (m)
1	484.427,619 339.757,917	2	484.427,715 339.752,158	5.76
2	484.427,715 339.752,158	3	484.791,996 339.761,109	364.391
3	484.791,996 339.761,109	4	484.792,379 339.766,879	5.783
4	484.792,379 339.766,879	1	484.427,619 339.757,917	364.87

** Lungimile segmentelor sunt determinate în planul de proiecție Stereo 70 și sunt rotunjite la 1 milimetru.

***** Distanţa dintre puncte este formată din segmente cumulate ce sunt mai mici decât valoarea 1 milimetru.**

**DATE DESPRE IMOBILUL NR. 4499**

Oficiul de Cadastru și Publicitate Imobiliară ARGES
Biroul de Cadastru și Publicitate Imobiliară Costesti

A. Partea I. Descrierea imobilului

TEREN Extravilan

Adresa: Jud. Arges

Nr. Crt	Nr cadastral Nr. topografic	Suprafața* (mp)	Observații / Referințe
A1		7.500	Sector cadastral:55 Teren neimprejmuit;

B. Partea II. Proprietari și acte

Inscrieri privitoare la dreptul de proprietate și alte drepturi reale		Referințe
/		
Hotarare Judecatoreasca nr. 1246, din 20/11/2012 emis de JUDECATORIA COSTEȘTI;		
B1	Intabulare, drept de PROPRIETATE bun propriu , dobandit prin Hotarare Judecatoreasca, cota actuala 1/1, cota initiala 1/1 1) AVRAM FLORIN-MARIAN	A1

C. Partea III. SARCINI .


Inscrieri privind dezmembramintele dreptului de proprietate, drepturi reale de garanție și sarcini	Referințe
NU SUNT	

Anexa Nr. 1 La Partea I

Teren

Nr cadastral	Suprafața (mp)*	Observații / Referințe
	7.500	

* Suprafața este determinată în planul de proiecție Stereo 70.



Date referitoare la teren

Crt	Categorie folosință	Intra vilan	Suprafața (mp)	Tarla	Parcelă	Nr. topo	Observații / Referințe
1	arabil	NU	7.500	25	392/2	-	

Lungime Segmente

1) Valorile lungimilor segmentelor sunt obținute din proiecție în plan.

Punct început	X / Y	Punct sfârșit	X / Y	Lungime segment (** (m)
1	484.791,996 339.761,109	2	484.427,715 339.752,158	364.391
2	484.427,715 339.752,158	3	484.428,06 339.731,53	20.631
3	484.428,06 339.731,53	4	484.790,626 339.740,438	362.675
4	484.790,626 339.740,438	1	484.791,996 339.761,109	20.716

** Lungimile segmentelor sunt determinate în planul de proiecție Stereo 70 și sunt rotunjite la 1 milimetru.

***** Distanţa dintre puncte este formată din segmente cumulate ce sunt mai mici decât valoarea 1 milimetru.**

**DATE DESPRE IMOBILUL NR. 4500**

Oficiul de Cadastru și Publicitate Imobiliară ARGES
Biroul de Cadastru și Publicitate Imobiliară Costesti

A. Partea I. Descrierea imobilului

TEREN Extravilan

Adresa: Jud. Arges, punctul „Cites”

Nr. Crt	Nr cadastral Nr. topografic	Suprafața* (mp)	Observații / Referințe
A1	82788	20.000	Sector cadastral:55 Teren neimprejmuit;

B. Partea II. Proprietari și acte

Inscrieri privitoare la dreptul de proprietate și alte drepturi reale		Referințe
24671 / 14/11/2022		
Act Notarial nr. 23, din 12/02/2010 emis de BNP GRECU CARMEN (certificat mostenitor ; act administrativ nr 7010 din 07.11.2022, emis de PRIMĂRIA COMUNEI STOLNICI; act administrativ nr 7011 din 07.11.2022, emis de PRIMĂRIA COMUNEI STOLNICI);		
B1	Intabulare, drept de PROPRIETATE, bun propriu, dobandit prin Succesiune, cota actuala 1/1, cota initiala 1/1 1) PUPĂZĂ ROȘU VALERICA	A1

C. Partea III. SARCINI .

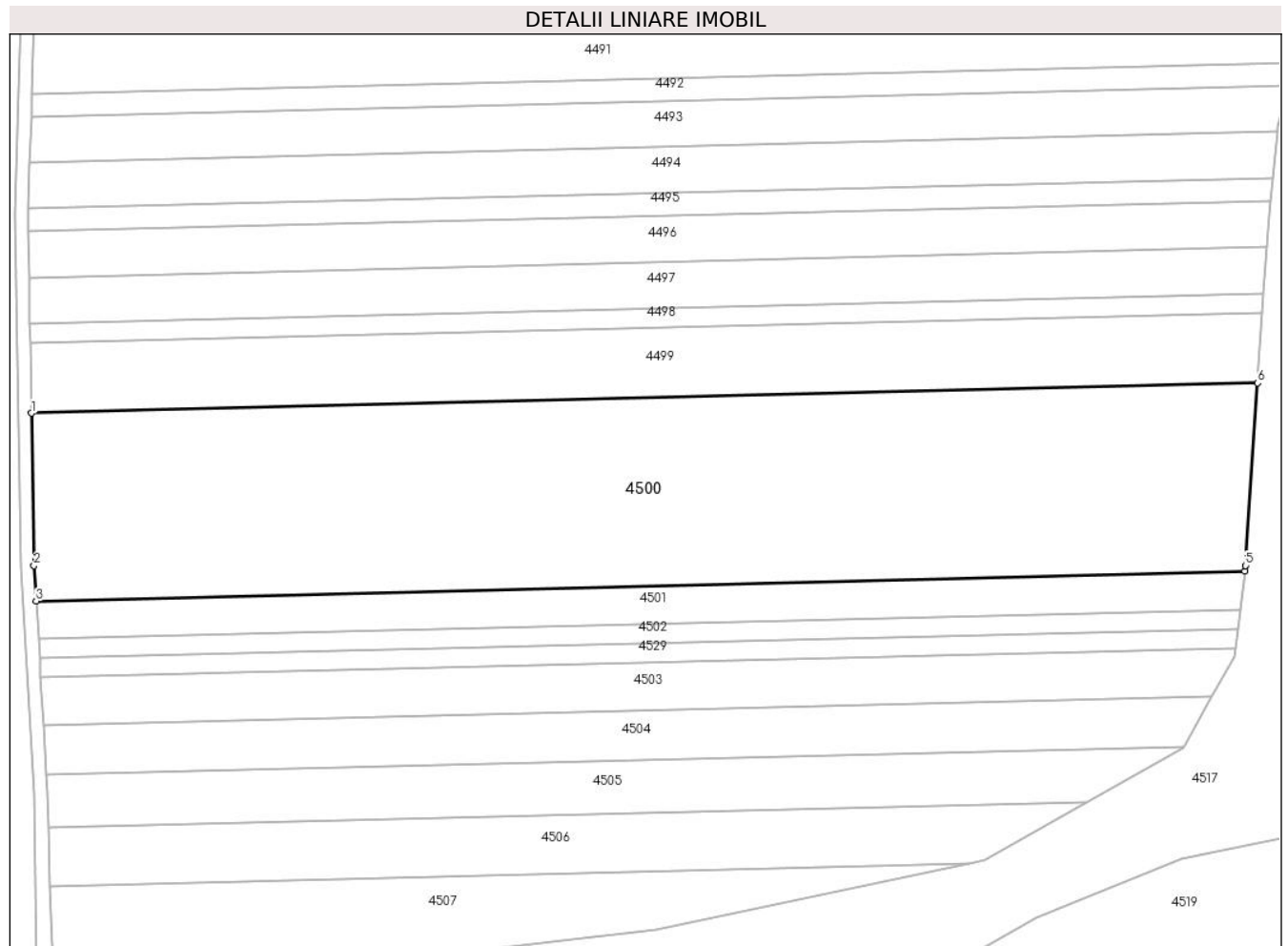
Inscrieri privind dezmembramintele dreptului de proprietate, drepturi reale de garanție și sarcini	Referințe
NU SUNT	

Anexa Nr. 1 La Partea I

Teren

Nr cadastral	Suprafața (mp)*	Observații / Referințe
82788	20.000	

* Suprafața este determinată în planul de proiecție Stereo 70.



Date referitoare la teren

Crt	Categorie folosință	Intravilan	Suprafața (mp)	Tarla	Parcelă	Nr. topo	Observații / Referințe
1	arabil	NU	20.000	25	392/2	-	

Lungime Segmente

1) Valorile lungimilor segmentelor sunt obținute din proiecție în plan.

Punct început	X / Y	Punct sfârșit	X / Y	Lungime segment (** (m)
1	484.428,06 339.731,53	2	484.428,812 339.686,488	45.048
2	484.428,812 339.686,488	3	484.429,447 339.676,041	10.466
3	484.429,447 339.676,041	4	484.786,851 339.684,823	357.512
4	484.786,851 339.684,823	5	484.787,053 339.686,535	1.724
5	484.787,053 339.686,535	6	484.790,626 339.740,438	54.021

Punct început	X / Y	Punct sfârșit	X / Y	Lungime segment (** (m)
6	484.790,626 339.740,438	1	484.428,06 339.731,53	362.675

** Lungimile segmentelor sunt determinate în planul de proiecție Stereo 70 și sunt rotunjite la 1 milimetru.

*** Distanța dintre puncte este formată din segmente cumulate ce sunt mai mici decât valoarea 1 milimetru.

**DATE DESPRE IMOBILUL NR. 4501**

Oficiul de Cadastru și Publicitate Imobiliară ARGES
Biroul de Cadastru și Publicitate Imobiliară Costesti

A. Partea I. Descrierea imobilului

TEREN Extravilan

Adresa: Jud. Arges

Nr. Crt	Nr cadastral Nr. topografic	Suprafața* (mp)	Observații / Referințe
A1		4.000	Sector cadastral:55 Teren neimprejmuit;

B. Partea II. Proprietari și acte

Inscrieri privitoare la dreptul de proprietate și alte drepturi reale	Referințe
/	
Act Notarial nr. 3366, din 31/10/1997 emis de BP RODICA BUICESCU;	
B1	A1
Intabulare, drept de PROPRIETATE bun propriu , dobandit prin Conventie, cota actuala 1/1, cota initiala 1/1 1) CIUCĂ DUMITRU, lipsă CNP	

C. Partea III. SARCINI .

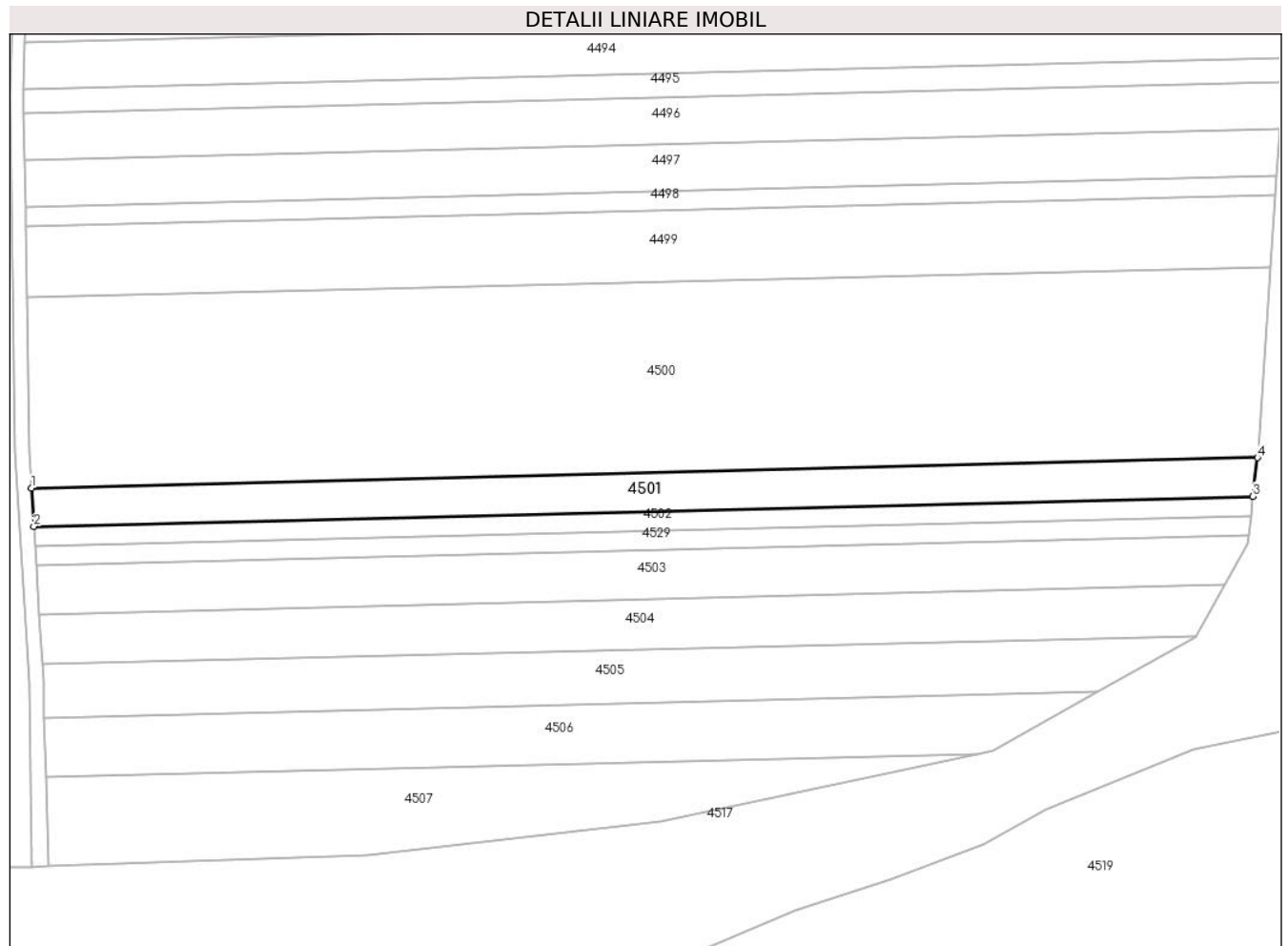
Inscrieri privind dezmembramintele dreptului de proprietate, drepturi reale de garanție și sarcini	Referințe
NU SUNT	

Anexa Nr. 1 La Partea I

Teren

Nr cadastral	Suprafața (mp)*	Observații / Referințe
	4.000	

* Suprafața este determinată în planul de proiecție Stereo 70.



Date referitoare la teren

Crt	Categorie folosință	Intra vilan	Suprafața (mp)	Tarla	Parcelă	Nr. topo	Observații / Referințe
1	arabil	NU	4.000	25	392/2	-	

Lungime Segmente

1) Valorile lungimilor segmentelor sunt obținute din proiecție în plan.

Punct început	X / Y	Punct sfârșit	X / Y	Lungime segment (** (m)
1	484.429,447 339.676,041	2	484.430,128 339.664,835	11.227
2	484.430,128 339.664,835	3	484.785,518 339.673,567	355.497
3	484.785,518 339.673,567	4	484.786,851 339.684,823	11.335
4	484.786,851 339.684,823	1	484.429,447 339.676,041	357.512

** Lungimile segmentelor sunt determinate în planul de proiecție Stereo 70 și sunt rotunjite la 1 milimetru.

***** Distanţa dintre puncte este formată din segmente cumulate ce sunt mai mici decât valoarea 1 milimetru.**

**DATE DESPRE IMOBILUL NR. 4502**

Oficiul de Cadastru și Publicitate Imobiliară ARGES
Biroul de Cadastru și Publicitate Imobiliară Costesti

A. Partea I. Descrierea imobilului

TEREN Extravilan

Adresa: Jud. Arges

Nr. Crt	Nr cadastral Nr. topografic	Suprafața* (mp)	Observații / Referințe
A1		2.000	Sector cadastral:55 Teren neimprejmuit;

B. Partea II. Proprietari și acte

Inscrieri privitoare la dreptul de proprietate și alte drepturi reale		Referințe
/		
Act Administrativ nr. 75, din 08/01/2024 emis de PRIMĂRIA COMUNEI STOLNICI;		
B1	Inscrierea posesiei, drept de PROPRIETATE, dobandit prin Lege, cota actuala 1/1, cota initiala 1/1 1) NEIDENTIFICAT NEIDENTIFICAT	A1
Act Normativ nr. 7, din 13/03/1996 emis de PARLAMENTUL ROMÂNIEI (art.13);		
B2	Se notează mențiunea de proprietar neidentificat	A1

C. Partea III. SARCINI .

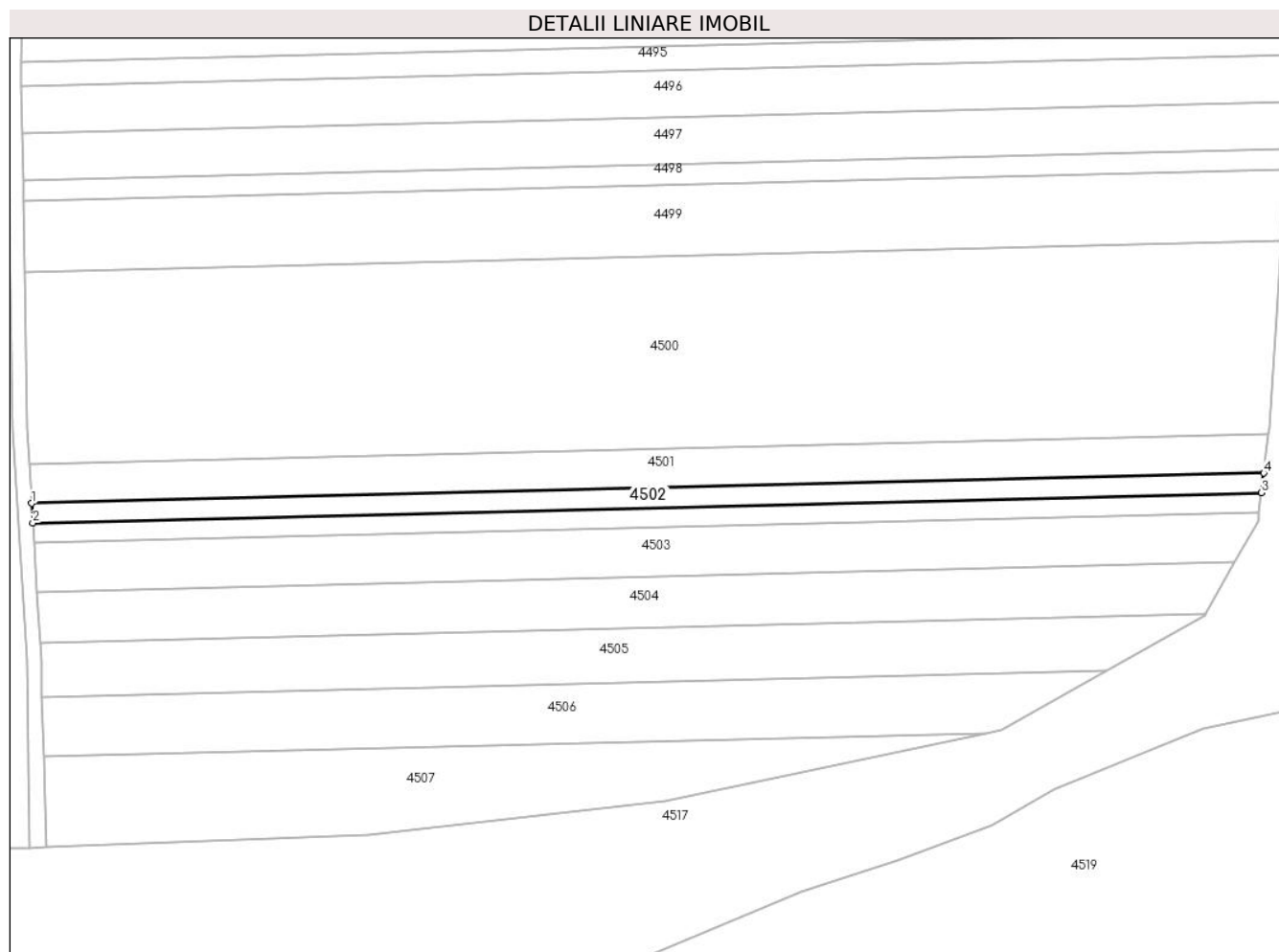
Inscrieri privind dezmembramintele dreptului de proprietate, drepturi reale de garanție și sarcini	Referințe
NU SUNT	

Anexa Nr. 1 La Partea I

Teren

Nr cadastral	Suprafața (mp)*	Observații / Referințe
	2.000	

* Suprafața este determinată în planul de proiecție Stereo 70.



Date referitoare la teren

Crt	Categorie folosință	Intra vilan	Suprafața (mp)	Tarla	Parcelă	Nr. topo	Observații / Referințe
1	arabil	NU	2.000	25	392/2	-	

Lungime Segmente

1) Valorile lungimilor segmentelor sunt obținute din proiecție în plan.

Punct început	X / Y	Punct sfârșit	X / Y	Lungime segment (** (m)
1	484.430,128 339.664,835	2	484.430,469 339.659,207	5.638
2	484.430,469 339.659,207	3	484.784,849 339.667,914	354.487
3	484.784,849 339.667,914	4	484.785,518 339.673,567	5.692
4	484.785,518 339.673,567	1	484.430,128 339.664,835	355.497

** Lungimile segmentelor sunt determinate în planul de proiecție Stereo 70 și sunt rotunjite la 1 milimetru.

***** Distanţa dintre puncte este formată din segmente cumulate ce sunt mai mici decât valoarea 1 milimetru.**

**DATE DESPRE IMOBILUL NR. 4503**

Oficiul de Cadastru și Publicitate Imobiliară ARGES
Biroul de Cadastru și Publicitate Imobiliară Costesti

A. Partea I. Descrierea imobilului

TEREN Extravilan

Adresa: Jud. Arges

Nr. Crt	Nr cadastral Nr. topografic	Suprafața* (mp)	Observații / Referințe
A1		5.000	Sector cadastral:55 Teren neimprejmuit;

B. Partea II. Proprietari și acte

Inscrieri privitoare la dreptul de proprietate și alte drepturi reale		Referințe
/		
Act Administrativ nr. 75, din 08/01/2024 emis de PRIMARIA STOLNICI;		
B1	Inscrierea posesiei, drept de PROPRIETATE, dobandit prin Lege, cota actuala 1/1, cota initiala 1/1 1) NEIDENTIFICAT NEIDENTIFICAT	A1
Act Normativ nr. 7, din 13/03/1996 emis de PARLAMENTUL ROMÂNIEI (art.13);		
B2	Se notează mențiunea de proprietar neidentificat	A1

C. Partea III. SARCINI .

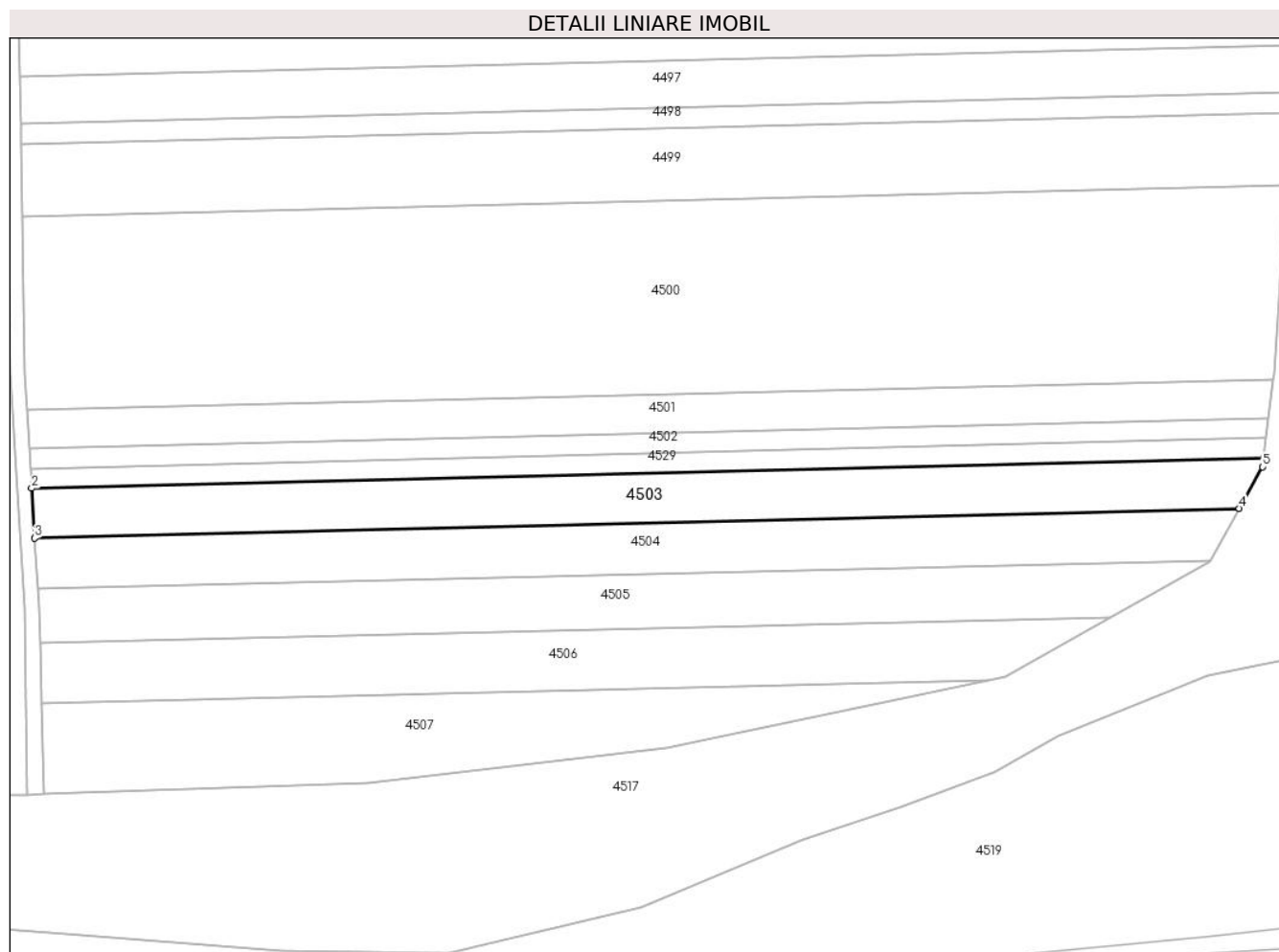
Inscrieri privind dezmembramintele dreptului de proprietate, drepturi reale de garanție și sarcini	Referințe
NU SUNT	

Anexa Nr. 1 La Partea I

Teren

Nr cadastral	Suprafața (mp)*	Observații / Referințe
	5.000	

* Suprafața este determinată în planul de proiecție Stereo 70.



Date referitoare la teren

Crt	Categorie folosință	Intravilan	Suprafața (mp)	Tarla	Parcelă	Nr. topo	Observații / Referințe
1	arabil	NU	5.000	25	392/2	-	

Lungime Segmente

1) Valorile lungimilor segmentelor sunt obținute din proiecție în plan.

Punct început	X / Y	Punct sfârșit	X / Y	Lungime segment (** (m)
1	484.784,178 339.662,246	2	484.430,812 339.653,564	353.473
2	484.430,812 339.653,564	3	484.431,679 339.639,295	14.295
3	484.431,679 339.639,295	4	484.777,16 339.647,784	345.585
4	484.777,16 339.647,784	5	484.783,876 339.659,699	13.677
5	484.783,876 339.659,699	1	484.784,178 339.662,246	2.565

**** Lungimile segmentelor sunt determinate în planul de proiecție Stereo 70 și sunt rotunjite la 1 milimetru.**

***** Distanța dintre puncte este formată din segmente cumulate ce sunt mai mici decât valoarea 1 milimetru.**

**DATE DESPRE IMOBILUL NR. 4504**

Oficiul de Cadastru și Publicitate Imobiliară ARGES
Biroul de Cadastru și Publicitate Imobiliară Costesti

A. Partea I. Descrierea imobilului

TEREN Extravilan

Adresa: Jud. Arges

Nr. Crt	Nr cadastral Nr. topografic	Suprafața* (mp)	Observații / Referințe
A1		5.000	Sector cadastral:55 Teren neimprejmuit;

B. Partea II. Proprietari și acte

Inscrieri privitoare la dreptul de proprietate și alte drepturi reale	Referințe
/	
Act Administrativ nr. 127630, din 26/05/2004 emis de CJPSDPAT ARGES;	
B1	A1
Intabulare, drept de PROPRIETATE, dobandit prin Constituire, cota actuala 1/1, cota initiala 1/1 1) RADU CORINA, lipsă CNP	

C. Partea III. SARCINI .


Inscrieri privind dezmembramintele dreptului de proprietate, drepturi reale de garanție și sarcini	Referințe
NU SUNT	

Anexa Nr. 1 La Partea I

Teren

Nr cadastral	Suprafața (mp)*	Observații / Referințe
	5.000	

* Suprafața este determinată în planul de proiecție Stereo 70.



Date referitoare la teren

Crt	Categorie folosință	Intravilan	Suprafața (mp)	Tarla	Parcelă	Nr. topo	Observații / Referințe
1	arabil	NU	5.000	25	392/2	-	în act se regăsește parcela 392

Lungime Segmente

1) Valorile lungimilor segmentelor sunt obținute din proiecție în plan.

Punct început	X / Y	Punct sfârșit	X / Y	Lungime segment (** (m)
1	484.431,679 339.639,295	2	484.432,569 339.624,648	14.674
2	484.432,569 339.624,648	3	484.768,775 339.632,908	336.307
3	484.768,775 339.632,908	4	484.777,16 339.647,784	17.076
4	484.777,16 339.647,784	1	484.431,679 339.639,295	345.585

** Lungimile segmentelor sunt determinate în planul de proiecție Stereo 70 și sunt rotunjite la 1 milimetru.

***** Distanţa dintre puncte este formată din segmente cumulate ce sunt mai mici decât valoarea 1 milimetru.**

**DATE DESPRE IMOBILUL NR. 4505**

Oficiul de Cadastru și Publicitate Imobiliară ARGES
Biroul de Cadastru și Publicitate Imobiliară Costesti

A. Partea I. Descrierea imobilului

TEREN Extravilan

Adresa: Jud. Arges

Nr. Crt	Nr cadastral Nr. topografic	Suprafața* (mp)	Observații / Referințe
A1		5.000	Sector cadastral:55 Teren neimprejmuit;

B. Partea II. Proprietari și acte

Inscrieri privitoare la dreptul de proprietate și alte drepturi reale		Referințe
/		
Act Administrativ nr. 127631, din 27/05/2004 emis de CJPSDPAT ARGES;		
B1	Intabulare, drept de PROPRIETATE, dobandit prin Constituire, cota actuala 1/1, cota initiala 1/1 1) NITA MARIUS, lipsă CNP	A1

C. Partea III. SARCINI .

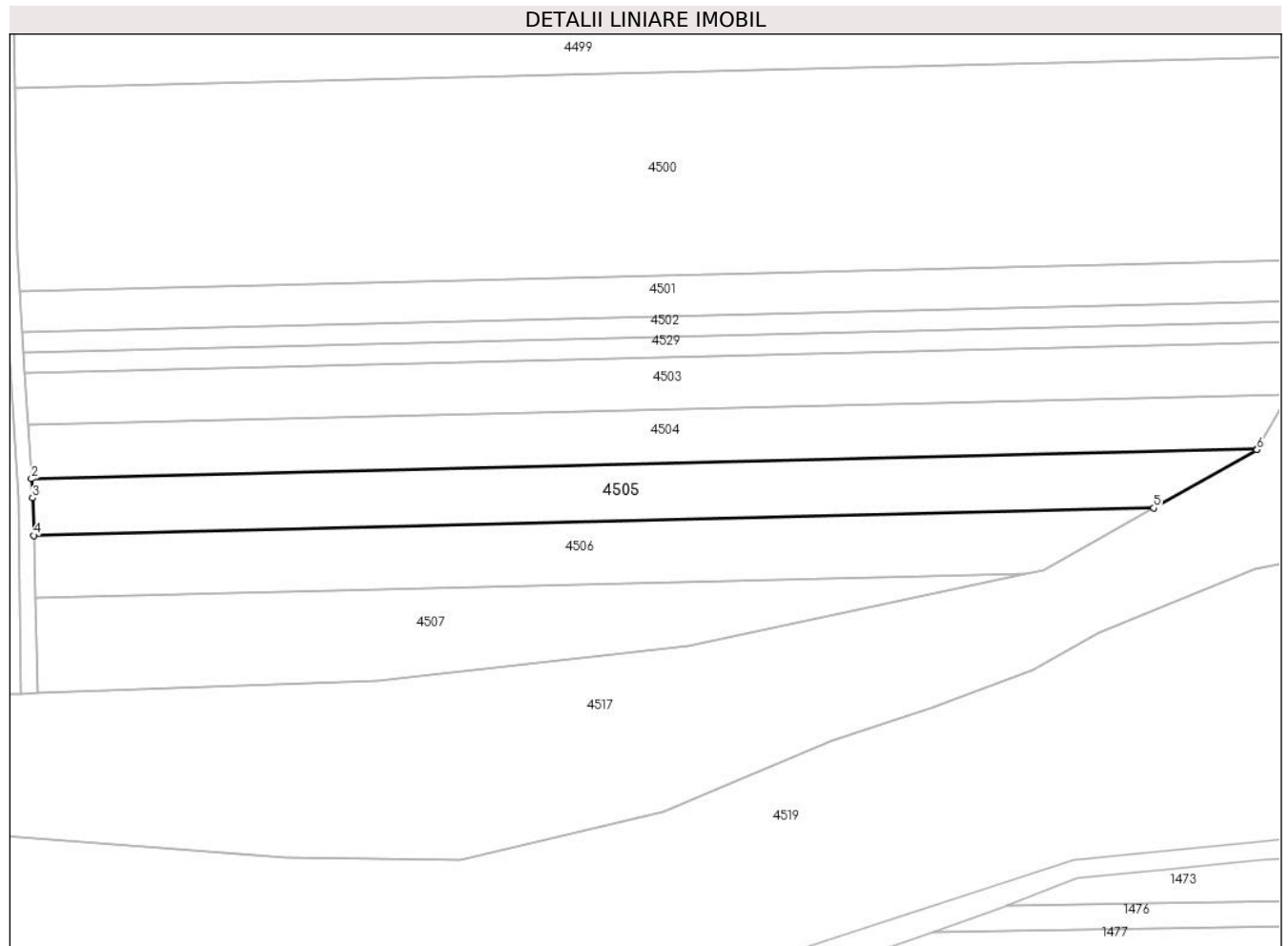
Inscrieri privind dezmembramintele dreptului de proprietate, drepturi reale de garanție și sarcini	Referințe
NU SUNT	

Anexa Nr. 1 La Partea I

Teren

Nr cadastral	Suprafața (mp)*	Observații / Referințe
	5.000	

* Suprafața este determinată în planul de proiecție Stereo 70.



Date referitoare la teren

Crt	Categorie folosință	Intravilan	Suprafața (mp)	Tarla	Parcelă	Nr. topo	Observații / Referințe
1	arabil	NU	5.000	25	392/2	-	în act se regăsește parcela 392

Lungime Segmente

1) Valorile lungimilor segmentelor sunt obținute din proiecție în plan.

Punct început	X / Y	Punct sfârșit	X / Y	Lungime segment (** (m)
1	484.768,775 339.632,908	2	484.432,569 339.624,648	336.307
2	484.432,569 339.624,648	3	484.432,886 339.619,434	5.224
3	484.432,886 339.619,434	4	484.433,173 339.609,125	10.313
4	484.433,173 339.609,125	5	484.740,282 339.616,67	307.202
5	484.740,282 339.616,67	6	484.768,597 339.632,593	32.485

Punct început	X / Y	Punct sfârșit	X / Y	Lungime segment (** (m)
6	484.768,597 339.632,593	1	484.768,775 339.632,908	0.362

** Lungimile segmentelor sunt determinate în planul de proiecție Stereo 70 și sunt rotunjite la 1 milimetru.

*** Distanța dintre puncte este formată din segmente cumulate ce sunt mai mici decât valoarea 1 milimetru.

**DATE DESPRE IMOBILUL NR. 4506**

Oficiul de Cadastru și Publicitate Imobiliară ARGES
Biroul de Cadastru și Publicitate Imobiliară Costesti

A. Partea I. Descrierea imobilului

TEREN Extravilan

Adresa: Jud. Arges

Nr. Crt	Nr cadastral Nr. topografic	Suprafața* (mp)	Observații / Referințe
A1		5.000	Sector cadastral:55 Teren neimprejmuit;

B. Partea II. Proprietari și acte

Inscrieri privitoare la dreptul de proprietate și alte drepturi reale	Referințe
/	
Act Administrativ nr. 127632, din 27/05/2004 emis de CJPSDPAT ARGES;	
B1	A1
Intabulare, drept de PROPRIETATE, dobandit prin Constituire, cota actuala 1/1, cota initiala 1/1 1) CIUCA DANIEL	

C. Partea III. SARCINI .

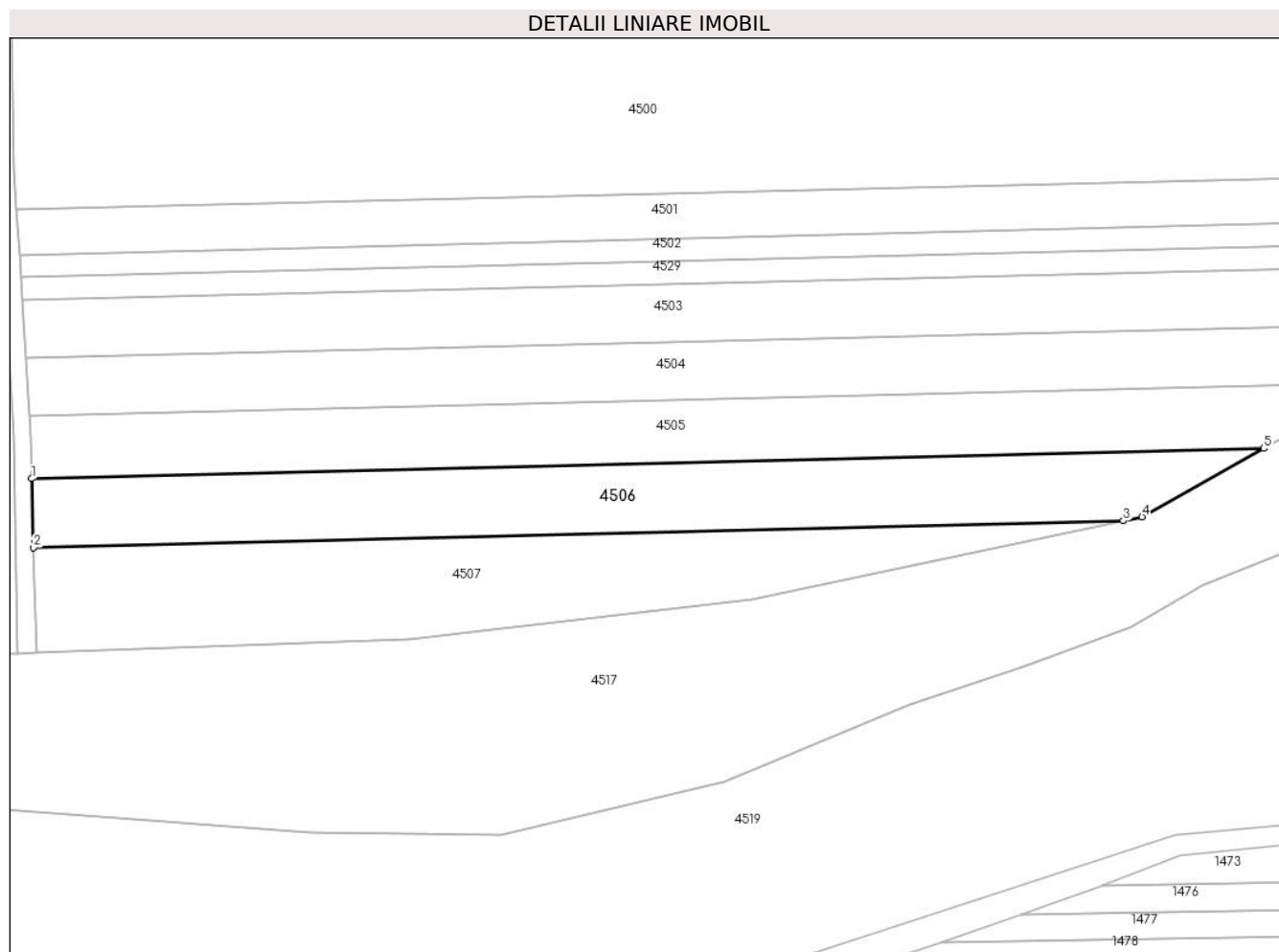
Inscrieri privind dezmembramintele dreptului de proprietate, drepturi reale de garanție și sarcini	Referințe
NU SUNT	

Anexa Nr. 1 La Partea I

Teren

Nr cadastral	Suprafața (mp)*	Observații / Referințe
	5.000	

* Suprafața este determinată în planul de proiecție Stereo 70.



Date referitoare la teren

Crt	Categorie folosință	Intravilan	Suprafața (mp)	Tarla	Parcelă	Nr. topo	Observații / Referințe
1	arabil	NU	5.000	25	392/2	-	în act se regăsește parcela 392

Lungime Segmente

1) Valorile lungimilor segmentelor sunt obținute din proiecție în plan.

Punct început	X / Y	Punct sfârșit	X / Y	Lungime segment (** (m)
1	484.433,173 339.609,125	2	484.433,652 339.591,943	17.189
2	484.433,652 339.591,943	3	484.705,25 339.598,616	271.68
3	484.705,25 339.598,616	4	484.709,944 339.599,611	4.798
4	484.709,944 339.599,611	5	484.740,282 339.616,67	34.805
5	484.740,282 339.616,67	1	484.433,173 339.609,125	307.202

**** Lungimile segmentelor sunt determinate în planul de proiecție Stereo 70 și sunt rotunjite la 1 milimetru.**

***** Distanța dintre puncte este formată din segmente cumulate ce sunt mai mici decât valoarea 1 milimetru.**

**DATE DESPRE IMOBILUL NR. 4507**

Oficiul de Cadastru și Publicitate Imobiliară ARGES
Biroul de Cadastru și Publicitate Imobiliară Costesti

A. Partea I. Descrierea imobilului

TEREN Extravilan

Adresa: Jud. Arges

Nr. Crt	Nr cadastral Nr. topografic	Suprafața* (mp)	Observații / Referințe
A1		5.000	Sector cadastral:55 Teren neimprejmuit;

B. Partea II. Proprietari și acte

Inscrieri privitoare la dreptul de proprietate și alte drepturi reale		Referințe
/		
Act Administrativ nr. 127633, din 27/05/2004 emis de CJPSDPAT ARGES;		
B1	Intabulare, drept de PROPRIETATE, dobandit prin Constituire, cota actuala 1/1, cota initiala 1/1 1) CIUCA MARIAN, lipsă CNP	A1

C. Partea III. SARCINI .

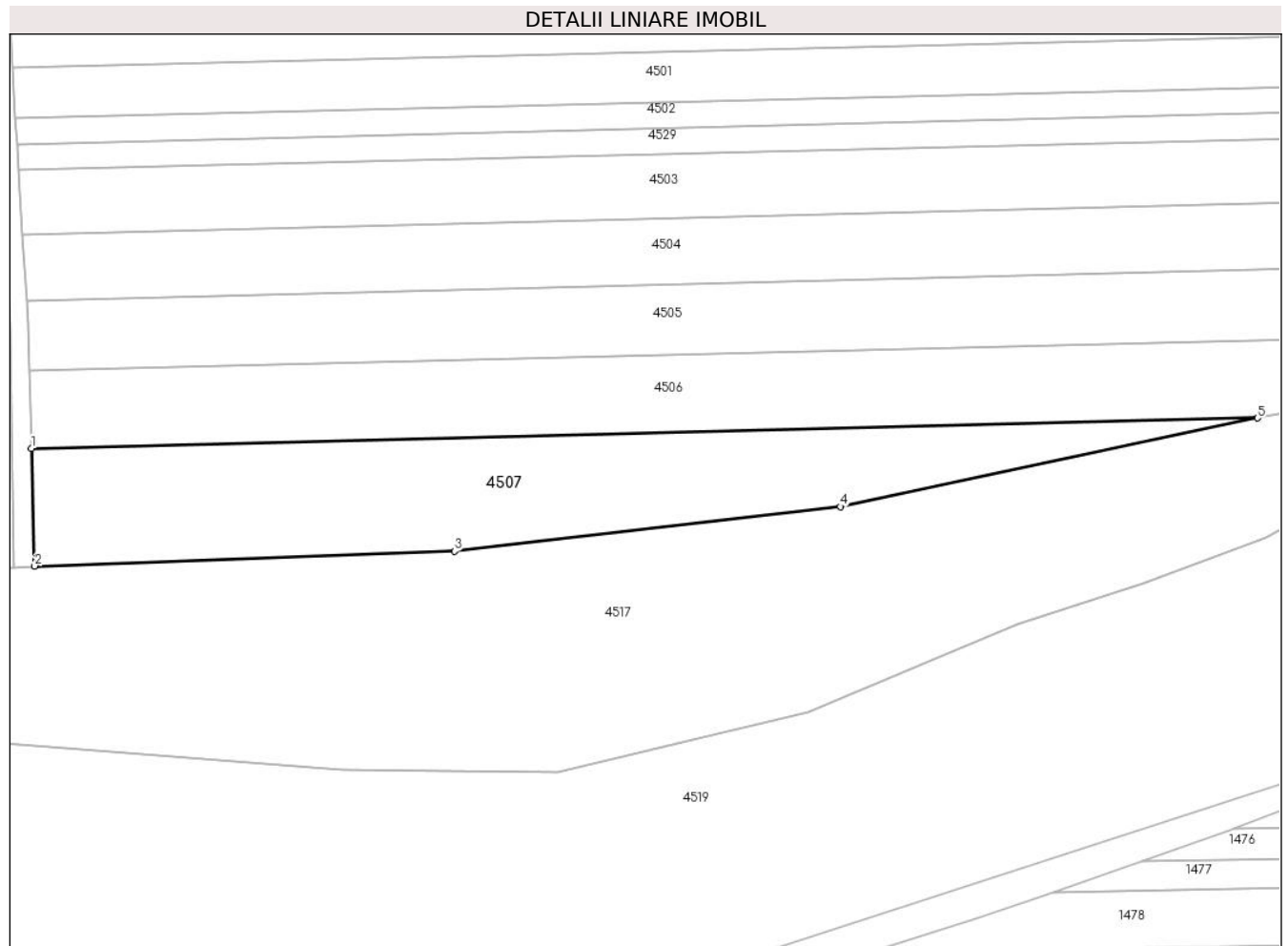
Inscrieri privind dezmembramintele dreptului de proprietate, drepturi reale de garanție și sarcini	Referințe
NU SUNT	

Anexa Nr. 1 La Partea I

Teren

Nr cadastral	Suprafața (mp)*	Observații / Referințe
	5.000	

* Suprafața este determinată în planul de proiecție Stereo 70.



Date referitoare la teren

Crt	Categorie folosință	Intravilan	Suprafața (mp)	Tarla	Parcelă	Nr. topo	Observații / Referințe
1	arabil	NU	5.000	25	392/2	-	în act se regăsește parcela 392

Lungime Segmente

1) Valorile lungimilor segmentelor sunt obținute din proiecție în plan.

Punct început	X / Y	Punct sfârșit	X / Y	Lungime segment (** (m)
1	484.433,652 339.591,943	2	484.434,379 339.565,881	26.072
2	484.434,379 339.565,881	3	484.527,346 339.569,165	93.025
3	484.527,346 339.569,165	4	484.612,826 339.579,027	86.047
4	484.612,826 339.579,027	5	484.705,25 339.598,616	94.477
5	484.705,25 339.598,616	1	484.433,652 339.591,943	271.68

**** Lungimile segmentelor sunt determinate în planul de proiecție Stereo 70 și sunt rotunjite la 1 milimetru.**

***** Distanța dintre puncte este formată din segmente cumulate ce sunt mai mici decât valoarea 1 milimetru.**

**DATE DESPRE IMOBILUL NR. 4508**

Oficiul de Cadastru și Publicitate Imobiliară ARGES
Biroul de Cadastru și Publicitate Imobiliară Costesti

A. Partea I. Descrierea imobilului

TEREN Extravilan

Adresa: Jud. Arges

Nr. Crt	Nr cadastral Nr. topografic	Suprafața* (mp)	Observații / Referințe
A1		5.000	Sector cadastral:55 Teren neimprejmuit;

B. Partea II. Proprietari și acte

Inscrieri privitoare la dreptul de proprietate și alte drepturi reale	Referințe
/	
Act Administrativ nr. 131874, din 28/01/2005 emis de CJPSDPAT ARGES;	
B1	A1
Intabulare, drept de PROPRIETATE, dobandit prin Constituire, cota actuala 1/1, cota initiala 1/1 1) CIUCĂ LENUȚA, lipsă CNP	

C. Partea III. SARCINI .

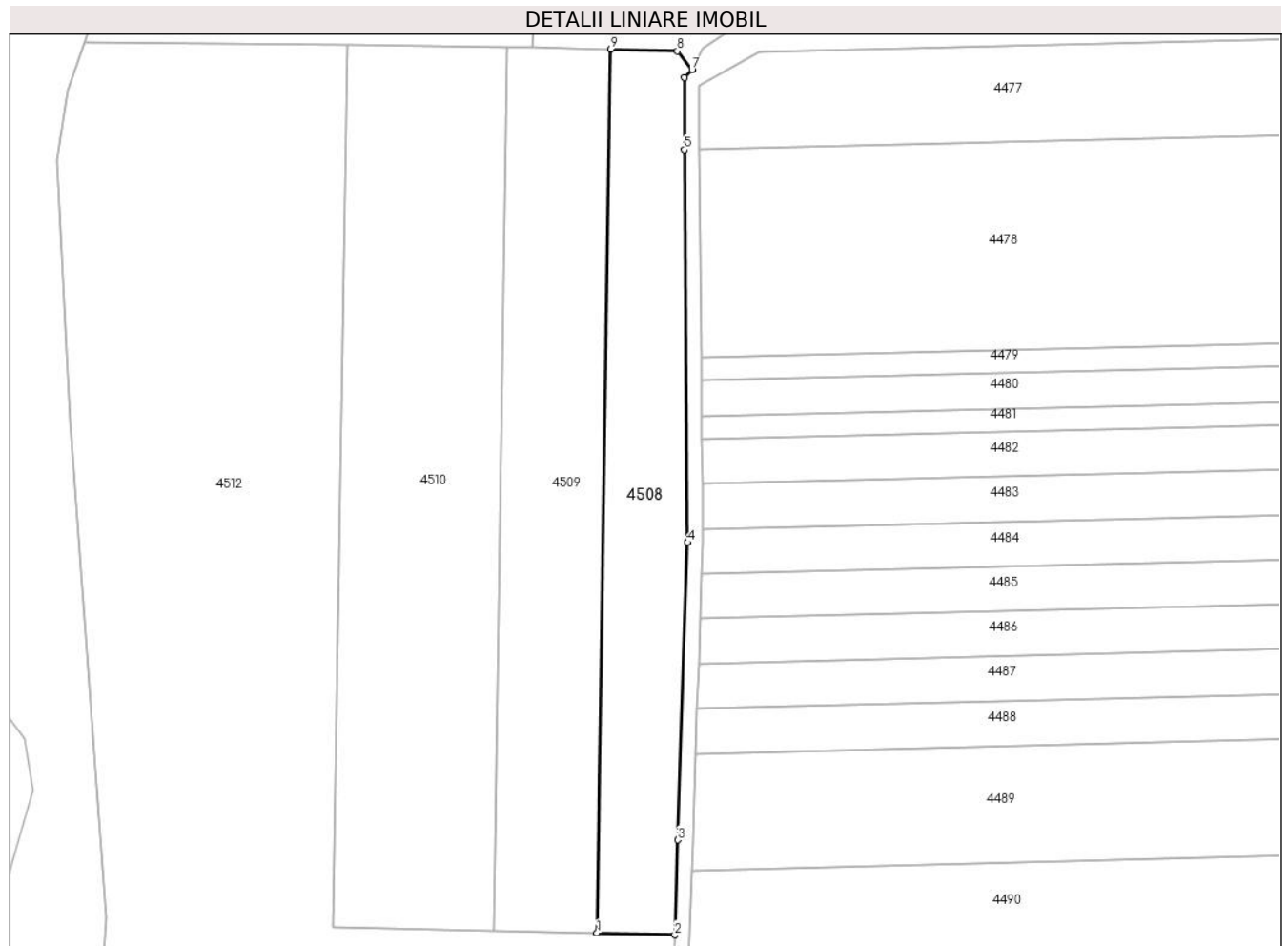
Inscrieri privind dezmembramintele dreptului de proprietate, drepturi reale de garanție și sarcini	Referințe
NU SUNT	

Anexa Nr. 1 La Partea I

Teren

Nr cadastral	Suprafața (mp)*	Observații / Referințe
	5.000	

* Suprafața este determinată în planul de proiecție Stereo 70.



Date referitoare la teren

Crt	Categorie folosință	Intra vilan	Suprafața (mp)	Tarla	Parcelă	Nr. topo	Observații / Referințe
1	arabil	NU	5.000	25	392/1	-	în act se regăsește parcela 389

Lungime Segmente

1) Valorile lungimilor segmentelor sunt obținute din proiecție în plan.

Punct început	X / Y	Punct sfârșit	X / Y	Lungime segment (** (m)
1	484.404,595 339.861,796	2	484.425,324 339.861,3	20.735
2	484.425,324 339.861,3	3	484.426,124 339.886,553	25.266
3	484.426,124 339.886,553	4	484.428,752 339.965,7	79.191
4	484.428,752 339.965,7	5	484.427,858 340.070,2	104.504
5	484.427,858 340.070,2	6	484.427,97 340.089,428	19.228

Punct început	X / Y	Punct sfârșit	X / Y	Lungime segment (** (m)
6	484.427,97 340.089,428	7	484.429,92 340.091,497	2.843
7	484.429,92 340.091,497	8	484.426,001 340.096,469	6.331
8	484.426,001 340.096,469	9	484.408,296 340.096,967	17.712
9	484.408,296 340.096,967	1	484.404,595 339.861,796	235.2

** Lungimile segmentelor sunt determinate în planul de proiecție Stereo 70 și sunt rotunjite la 1 milimetru.

*** Distanța dintre puncte este formată din segmente cumulate ce sunt mai mici decât valoarea 1 milimetru.

**DATE DESPRE IMOBILUL NR. 4509**

Oficiul de Cadastru și Publicitate Imobiliară ARGES
Biroul de Cadastru și Publicitate Imobiliară Costesti

A. Partea I. Descrierea imobilului

TEREN Extravilan

Adresa: Jud. Arges

Nr. Crt	Nr cadastral Nr. topografic	Suprafața* (mp)	Observații / Referințe
A1		6.500	Sector cadastral:55 Teren neimprejmuit;

B. Partea II. Proprietari și acte

Inscrieri privitoare la dreptul de proprietate și alte drepturi reale		Referințe
/		
Act Administrativ nr. 75, din 08/01/2024 emis de PRIMARIA STOLNICI;		
B1	Inscrierea posesiei, drept de PROPRIETATE, dobandit prin Lege, cota actuala 1/1, cota initiala 1/1 1) NEIDENTIFICAT NEIDENTIFICAT	A1
Act Normativ nr. 7, din 13/03/1996 emis de PARLAMENTUL ROMÂNIEI (art.13);		
B2	Se notează mențiunea de proprietar neidentificat	A1

C. Partea III. SARCINI .

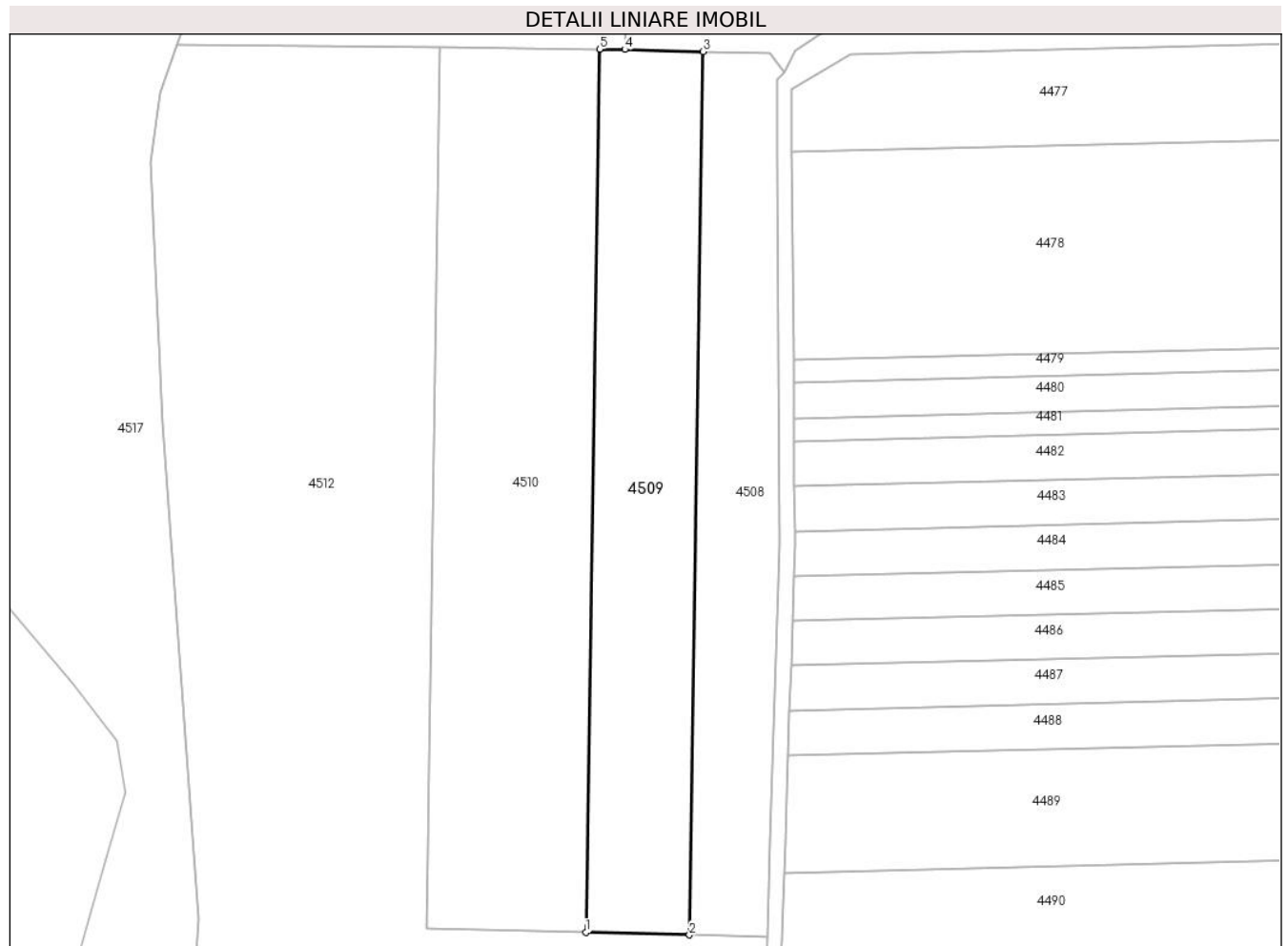
Inscrieri privind dezmembramintele dreptului de proprietate, drepturi reale de garanție și sarcini	Referințe
NU SUNT	

Anexa Nr. 1 La Partea I

Teren

Nr cadastral	Suprafața (mp)*	Observații / Referințe
	6.500	

* Suprafața este determinată în planul de proiecție Stereo 70.



Date referitoare la teren

Crt	Categorie folosință	Intravilan	Suprafața (mp)	Tarla	Parcelă	Nr. topo	Observații / Referințe
1	arabil	NU	6.500	25	391/1	-	

Lungime Segmente

1) Valorile lungimilor segmentelor sunt obținute din proiecție în plan.

Punct început	X / Y	Punct sfârșit	X / Y	Lungime segment (** (m)
1	484.376,971 339.862,457	2	484.404,595 339.861,796	27.632
2	484.404,595 339.861,796	3	484.408,296 340.096,967	235.2
3	484.408,296 340.096,967	4	484.387,366 340.097,555	20.938
4	484.387,366 340.097,555	5	484.380,673 340.097,631	6.693
5	484.380,673 340.097,631	1	484.376,971 339.862,457	235.203

**** Lungimile segmentelor sunt determinate în planul de proiecție Stereo 70 și sunt rotunjite la 1 milimetru.**

***** Distanța dintre puncte este formată din segmente cumulate ce sunt mai mici decât valoarea 1 milimetru.**

**DATE DESPRE IMOBILUL NR. 4510**

Oficiul de Cadastru și Publicitate Imobiliară ARGES
Biroul de Cadastru și Publicitate Imobiliară Costesti

A. Partea I. Descrierea imobilului

TEREN Extravilan

Adresa: Jud. Arges

Nr. Crt	Nr cadastral Nr. topografic	Suprafața* (mp)	Observații / Referințe
A1		10.000	Sector cadastral:55 Teren neimprejmuit;

B. Partea II. Proprietari și acte

Inscrieri privitoare la dreptul de proprietate și alte drepturi reale		Referințe
/		
Act Administrativ nr. 75, din 08/01/2024 emis de PRIMARIA STOLNICI;		
B1	Inscrierea posesiei, drept de PROPRIETATE, dobandit prin Lege, cota actuala 1/1, cota initiala 1/1 1) NEIDENTIFICAT NEIDENTIFICAT	A1
Act Normativ nr. 7, din 13/03/1996 emis de PARLAMENTUL ROMÂNIEI (art.13);		
B2	Se notează mențiunea de proprietar neidentificat	A1

C. Partea III. SARCINI .

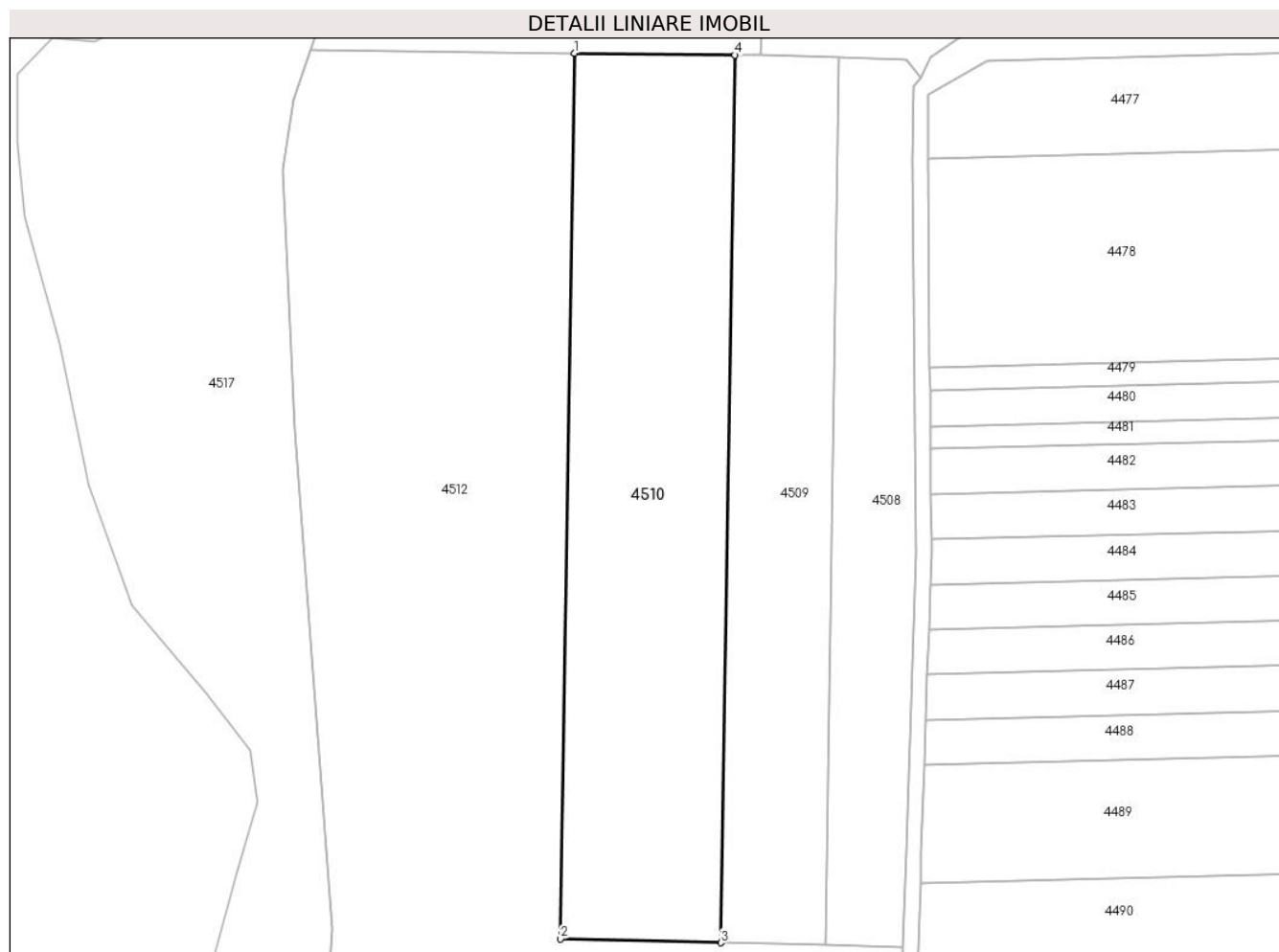
Inscrieri privind dezmembramintele dreptului de proprietate, drepturi reale de garanție și sarcini	Referințe
NU SUNT	

Anexa Nr. 1 La Partea I

Teren

Nr cadastral	Suprafața (mp)*	Observații / Referințe
	10.000	

* Suprafața este determinată în planul de proiecție Stereo 70.



Date referitoare la teren

Crt	Categorie folosință	Intravilan	Suprafața (mp)	Tarla	Parcelă	Nr. topo	Observații / Referințe
1	arabil	NU	10.000	25	392/1	-	

Lungime Segmente

1) Valorile lungimilor segmentelor sunt obținute din proiecție în plan.

Punct început	X / Y	Punct sfârșit	X / Y	Lungime segment (** (m)
1	484.338,111 340.098,119	2	484.334,418 339.863,474	234.674
2	484.334,418 339.863,474	3	484.376,971 339.862,457	42.565
3	484.376,971 339.862,457	4	484.380,673 340.097,631	235.203
4	484.380,673 340.097,631	1	484.338,111 340.098,119	42.565

** Lungimile segmentelor sunt determinate în planul de proiecție Stereo 70 și sunt rotunjite la 1 milimetru.

***** Distanţa dintre puncte este formată din segmente cumulate ce sunt mai mici decât valoarea 1 milimetru.**

**DATE DESPRE IMOBILUL NR. 4511**

Oficiul de Cadastru și Publicitate Imobiliară ARGES
Biroul de Cadastru și Publicitate Imobiliară Costesti

A. Partea I. Descrierea imobilului

TEREN Extravilan

Adresa: Jud. Arges

Nr. Crt	Nr cadastral Nr. topografic	Suprafața* (mp)	Observații / Referințe
A1		10.000	Sector cadastral:55 Teren neimprejmuit;

B. Partea II. Proprietari și acte

Inscrieri privitoare la dreptul de proprietate și alte drepturi reale		Referințe
/		
Act Administrativ nr. 75, din 08/01/2024 emis de PRIMARIA STOLNICI;		
B1	Inscrierea posesiei, drept de PROPRIETATE, dobandit prin Lege, cota actuala 1/1, cota initiala 1/1 1) NEIDENTIFICAT NEIDENTIFICAT	A1
Act Normativ nr. 7, din 13/03/1996 emis de PARLAMENTUL ROMÂNIEI (art.13);		
B2	Se notează mențiunea de proprietar neidentificat	A1

C. Partea III. SARCINI .

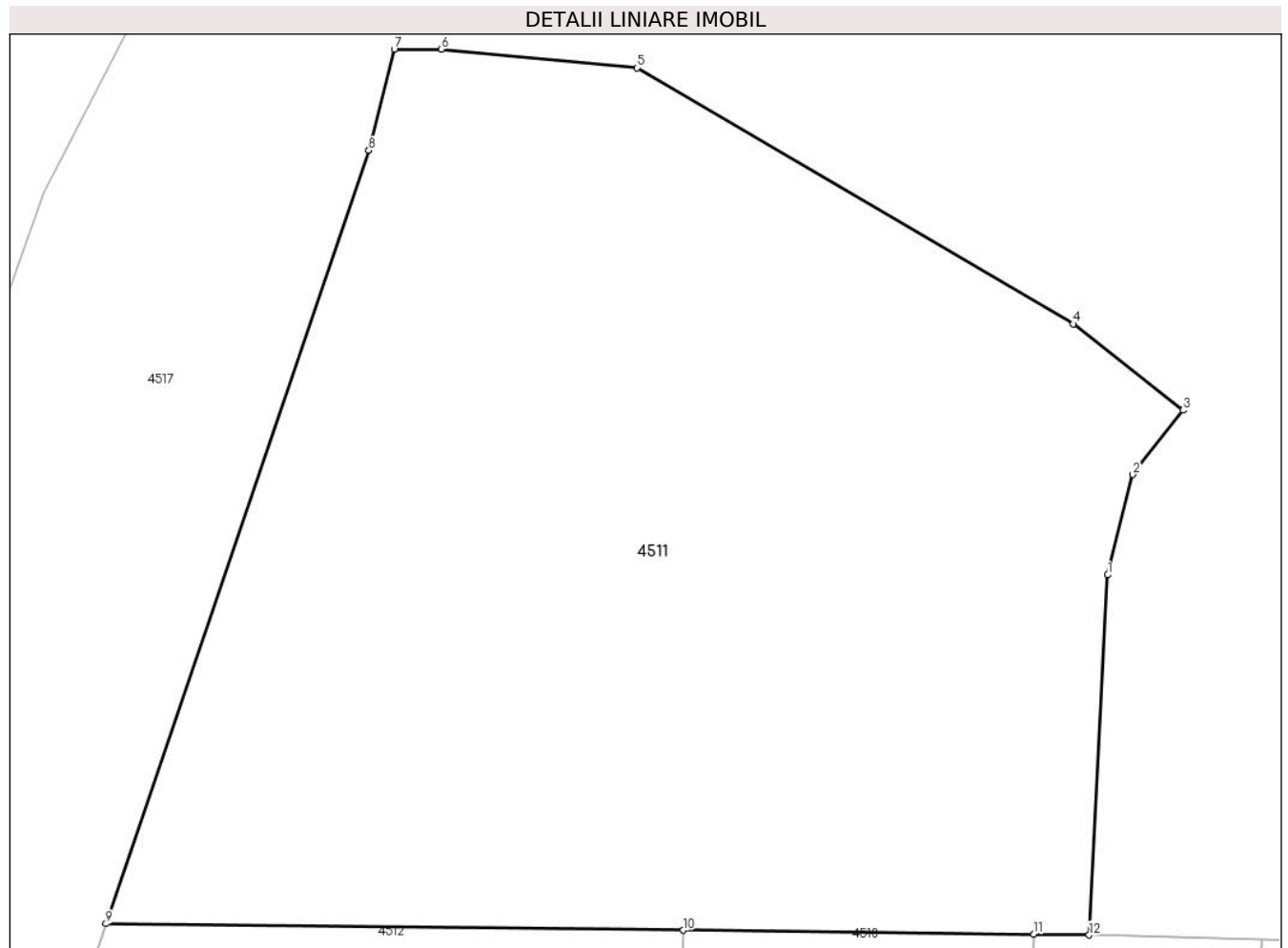
Inscrieri privind dezmembramintele dreptului de proprietate, drepturi reale de garanție și sarcini	Referințe
NU SUNT	

Anexa Nr. 1 La Partea I

Teren

Nr cadastral	Suprafața (mp)*	Observații / Referințe
	10.000	

* Suprafața este determinată în planul de proiecție Stereo 70.



Date referitoare la teren

Crt	Categorie folosință	Intravilan	Suprafața (mp)	Tarla	Parcelă	Nr. topo	Observații / Referințe
1	arabil	NU	10.000	25	392/1	-	

Lungime Segmente

1) Valorile lungimilor segmentelor sunt obținute din proiecție în plan.

Punct început	X / Y	Punct sfârșit	X / Y	Lungime segment (** (m)
1	484.389,627 340.141,186	2	484.392,672 340.153,36	12.549
2	484.392,672 340.153,36	3	484.398,763 340.161,159	9.896
3	484.398,763 340.161,159	4	484.385,439 340.171,621	16.941
4	484.385,439 340.171,621	5	484.332,526 340.202,627	61.328
5	484.332,526 340.202,627	6	484.308,734 340.204,91	23.901

Punct început	X / Y	Punct sfârșit	X / Y	Lungime segment (** (m)
6	484.308,734 340.204,91	7	484.303,048 340.204,91	5.686
7	484.303,048 340.204,91	8	484.299,949 340.192,652	12.644
8	484.299,949 340.192,652	9	484.268,052 340.098,921	99.01
9	484.268,052 340.098,921	10	484.338,111 340.098,119	70.064
10	484.338,111 340.098,119	11	484.380,673 340.097,631	42.565
11	484.380,673 340.097,631	12	484.387,366 340.097,555	6.693
12	484.387,366 340.097,555	1	484.389,627 340.141,186	43.69

** Lungimile segmentelor sunt determinate în planul de proiecție Stereo 70 și sunt rotunjite la 1 milimetru.

*** Distanța dintre puncte este formată din segmente cumulate ce sunt mai mici decât valoarea 1 milimetru.

**DATE DESPRE IMOBILUL NR. 4512**

Oficiul de Cadastru și Publicitate Imobiliară ARGES
Biroul de Cadastru și Publicitate Imobiliară Costesti

A. Partea I. Descrierea imobilului

TEREN Extravilan

Adresa: Jud. Arges

Nr. Crt	Nr cadastral Nr. topografic	Suprafața* (mp)	Observații / Referințe
A1	80374	64.964	Sector cadastral:55 Teren neimprejmuit;

B. Partea II. Proprietari și acte

Inscrieri privitoare la dreptul de proprietate și alte drepturi reale		Referințe
1655 / 23/02/2012		
Act Notarial nr. 549, din 21/02/2012 emis de BNP DANCIU ILIE;		
B3	Intabulare, drept de PROPRIETATE bun comun,, dobandit prin Conventie, cota actuala 1/1, cota initiala 1/1 1) CIUCĂ MARIAN, , casatorit cu 2) CIUCĂ RODICA	A1

C. Partea III. SARCINI .

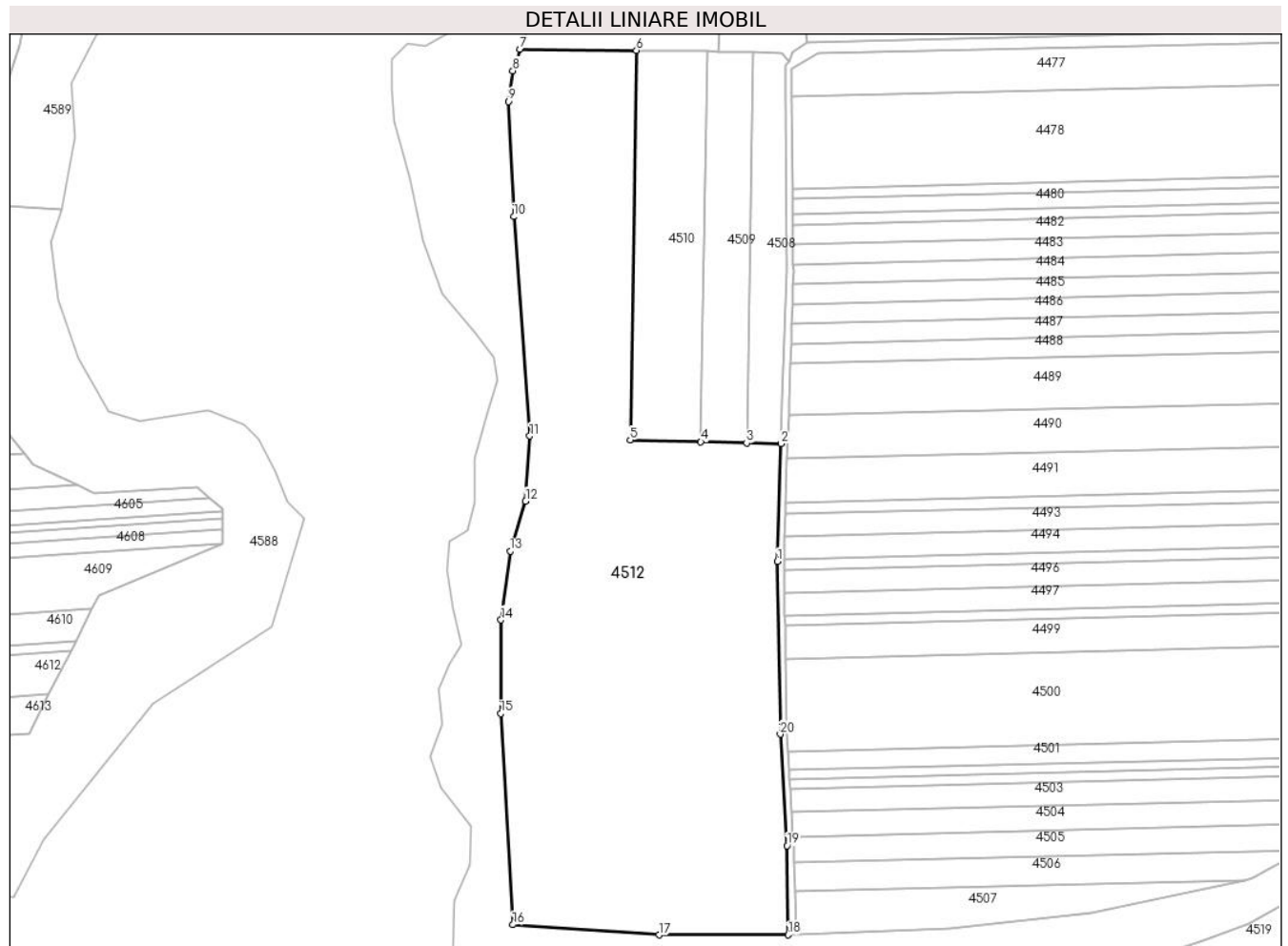
Inscrieri privind dezmembramintele dreptului de proprietate, drepturi reale de garanție și sarcini	Referințe
NU SUNT	

Anexa Nr. 1 La Partea I

Teren

Nr cadastral	Suprafața (mp)*	Observații / Referințe
80374	64.964	

* Suprafața este determinată în planul de proiecție Stereo 70.



Date referitoare la teren

Crt	Categorie folosință	Intra vilan	Suprafața (mp)	Tarla	Parcelă	Nr. topo	Observații / Referințe
1	arabil	NU	64.964	25	389/2,392/1	-	în act se regăsește parcela 389

Lungime Segmente

1) Valorile lungimilor segmentelor sunt obținute din proiecție în plan.

Punct început	X / Y	Punct sfârșit	X / Y	Lungime segment (** (m)
1	484.423,077 339.790,352	2	484.425,324 339.861,3	70.984
2	484.425,324 339.861,3	3	484.404,595 339.861,796	20.735
3	484.404,595 339.861,796	4	484.376,971 339.862,457	27.632
4	484.376,971 339.862,457	5	484.334,418 339.863,474	42.565
5	484.334,418 339.863,474	6	484.338,111 340.098,119	234.674

Punct început	X / Y	Punct sfârșit	X / Y	Lungime segment (** (m)
6	484.338,111 340.098,119	7	484.268,052 340.098,921	70.064
7	484.268,052 340.098,921	8	484.263,634 340.085,941	13.711
8	484.263,634 340.085,941	9	484.260,841 340.067,396	18.754
9	484.260,841 340.067,396	10	484.264,098 339.998,044	69.428
10	484.264,098 339.998,044	11	484.273,858 339.865,962	132.442
11	484.273,858 339.865,962	12	484.271,31 339.826,777	39.268
12	484.271,31 339.826,777	13	484.262,027 339.796,582	31.59
13	484.262,027 339.796,582	14	484.256,383 339.755,185	41.78
14	484.256,383 339.755,185	15	484.256,34 339.698,788	56.397
15	484.256,34 339.698,788	16	484.263,54 339.571,625	127.367
16	484.263,54 339.571,625	17	484.351,75 339.565,521	88.421
17	484.351,75 339.565,521	18	484.429,623 339.565,57	77.873
18	484.429,623 339.565,57	19	484.428,889 339.619,257	53.692
19	484.428,889 339.619,257	20	484.424,814 339.686,333	67.2
20	484.424,814 339.686,333	1	484.423,077 339.790,352	104.034

** Lungimile segmentelor sunt determinate în planul de proiecție Stereo 70 și sunt rotunjite la 1 milimetru.

*** Distanța dintre puncte este formată din segmente cumulate ce sunt mai mici decât valoarea 1 milimetru.

**DATE DESPRE IMOBILUL NR. 4513**

Oficiul de Cadastru și Publicitate Imobiliară ARGES
Biroul de Cadastru și Publicitate Imobiliară Costesti

A. Partea I. Descrierea imobilului

TEREN Extravilan

Adresa: Jud. Arges

Nr. Crt	Nr cadastral Nr. topografic	Suprafața* (mp)	Observații / Referințe
A1	81762	5.000	Sector cadastral:55 Teren neimprejmit;

B. Partea II. Proprietari și acte

Inscrieri privitoare la dreptul de proprietate și alte drepturi reale		Referințe
7985 / 25/06/2019		
Act Notarial nr. 3160, din 18/06/2019 emis de DANCIU NARCIS VIOREL;		
B2	Intabulare, drept de PROPRIETATE, bun comun, dobandit prin Conventie, cota actuala 1/1, cota initiala 1/1	A1
	1) MARINESCU GIANINA CATALINA , casatorita cu	
	2) MARINESCU VICTOR FLORIN	

C. Partea III. SARCINI .

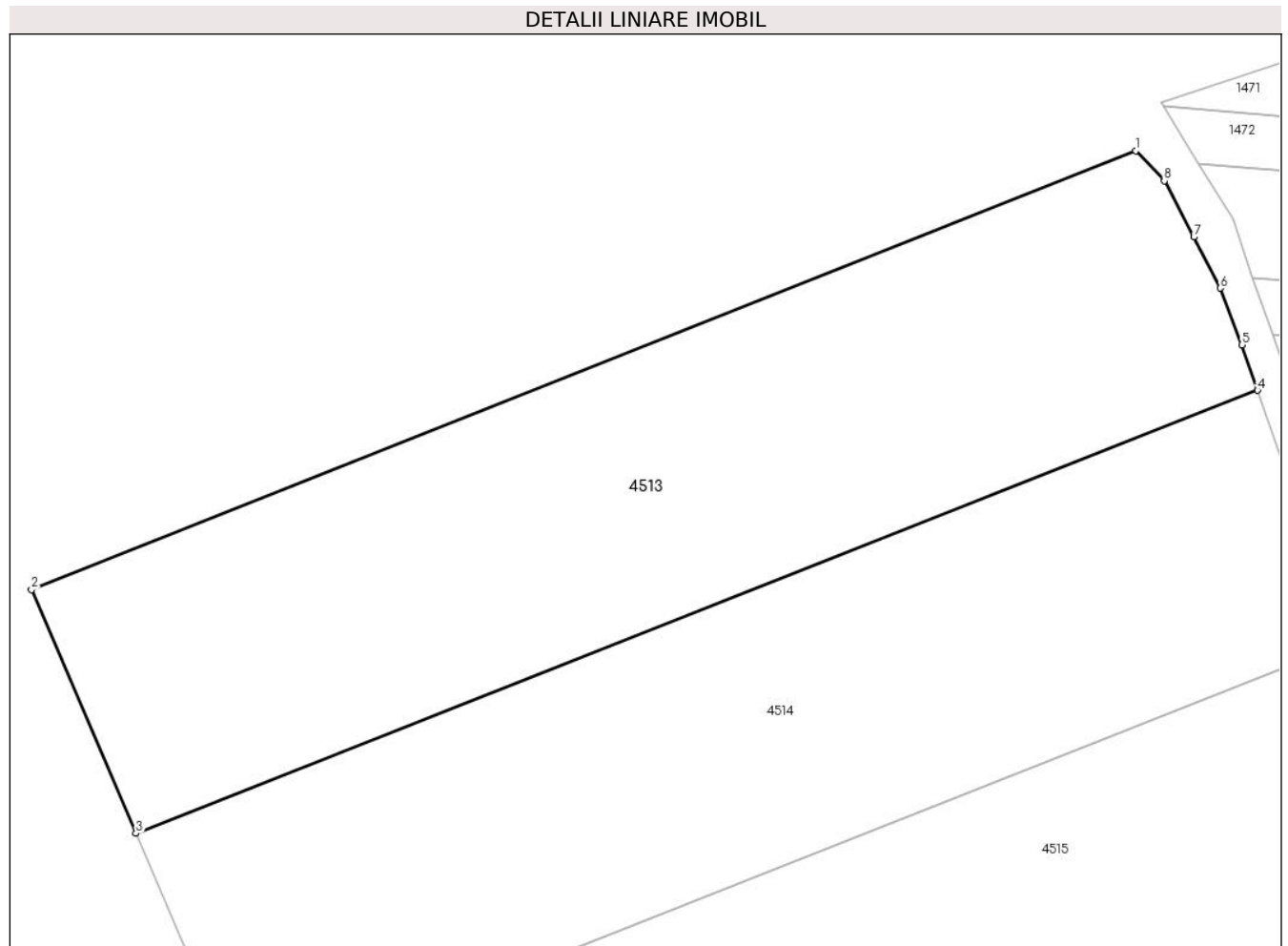
Inscrieri privind dezmembramintele dreptului de proprietate, drepturi reale de garanție și sarcini	Referințe
NU SUNT	

Anexa Nr. 1 La Partea I

Teren

Nr cadastral	Suprafața (mp)*	Observații / Referințe
81762	5.000	

* Suprafața este determinată în planul de proiecție Stereo 70.



Date referitoare la teren

Crt	Categorie folosință	Intravilan	Suprafața (mp)	Tarla	Parcelă	Nr. topo	Observații / Referințe
1	arabil	NU	5.000	25	386	-	în act se regăsește parcela 392/1

Lungime Segmente

1) Valorile lungimilor segmentelor sunt obținute din proiecție în plan.

Punct început	X / Y	Punct sfârșit	X / Y	Lungime segment (** (m)
1	484.713,113 340.418,125	2	484.575,319 340.363,406	148.261
2	484.575,319 340.363,406	3	484.588,374 340.333,03	33.063
3	484.588,374 340.333,03	4	484.728,338 340.388,257	150.466
4	484.728,338 340.388,257	5	484.726,393 340.393,93	5.997
5	484.726,393 340.393,93	6	484.723,679 340.400,992	7.566

Punct început	X / Y	Punct sfârșit	X / Y	Lungime segment (** (m)
6	484.723,679 340.400,992	7	484.720,384 340.407,368	7.177
7	484.720,384 340.407,368	8	484.716,694 340.414,377	7.921
8	484.716,694 340.414,377	1	484.713,113 340.418,125	5.184

** Lungimile segmentelor sunt determinate în planul de proiecție Stereo 70 și sunt rotunjite la 1 milimetru.

*** Distanța dintre puncte este formată din segmente cumulate ce sunt mai mici decât valoarea 1 milimetru.

**DATE DESPRE IMOBILUL NR. 4514**

Oficiul de Cadastru și Publicitate Imobiliară ARGES
Biroul de Cadastru și Publicitate Imobiliară Costesti

A. Partea I. Descrierea imobilului

TEREN Extravilan

Adresa: Jud. Arges

Nr. Crt	Nr cadastral Nr. topografic	Suprafața* (mp)	Observații / Referințe
A1		5.000	Sector cadastral:55 Teren neimprejmuit;

B. Partea II. Proprietari și acte

Inscrieri privitoare la dreptul de proprietate și alte drepturi reale		Referințe
/		
Act Administrativ nr. 75, din 08/01/2024 emis de PRIMARIA STOLNICI;		
B1	Inscrierea posesiei, drept de PROPRIETATE, dobandit prin Lege, cota actuala 1/1, cota initiala 1/1 1) NEIDENTIFICAT NEIDENTIFICAT	A1
Act Normativ nr. 7, din 13/03/1996 emis de PARLAMENTUL ROMÂNIEI (art.13);		
B2	Se notează mențiunea de proprietar neidentificat	A1

C. Partea III. SARCINI .

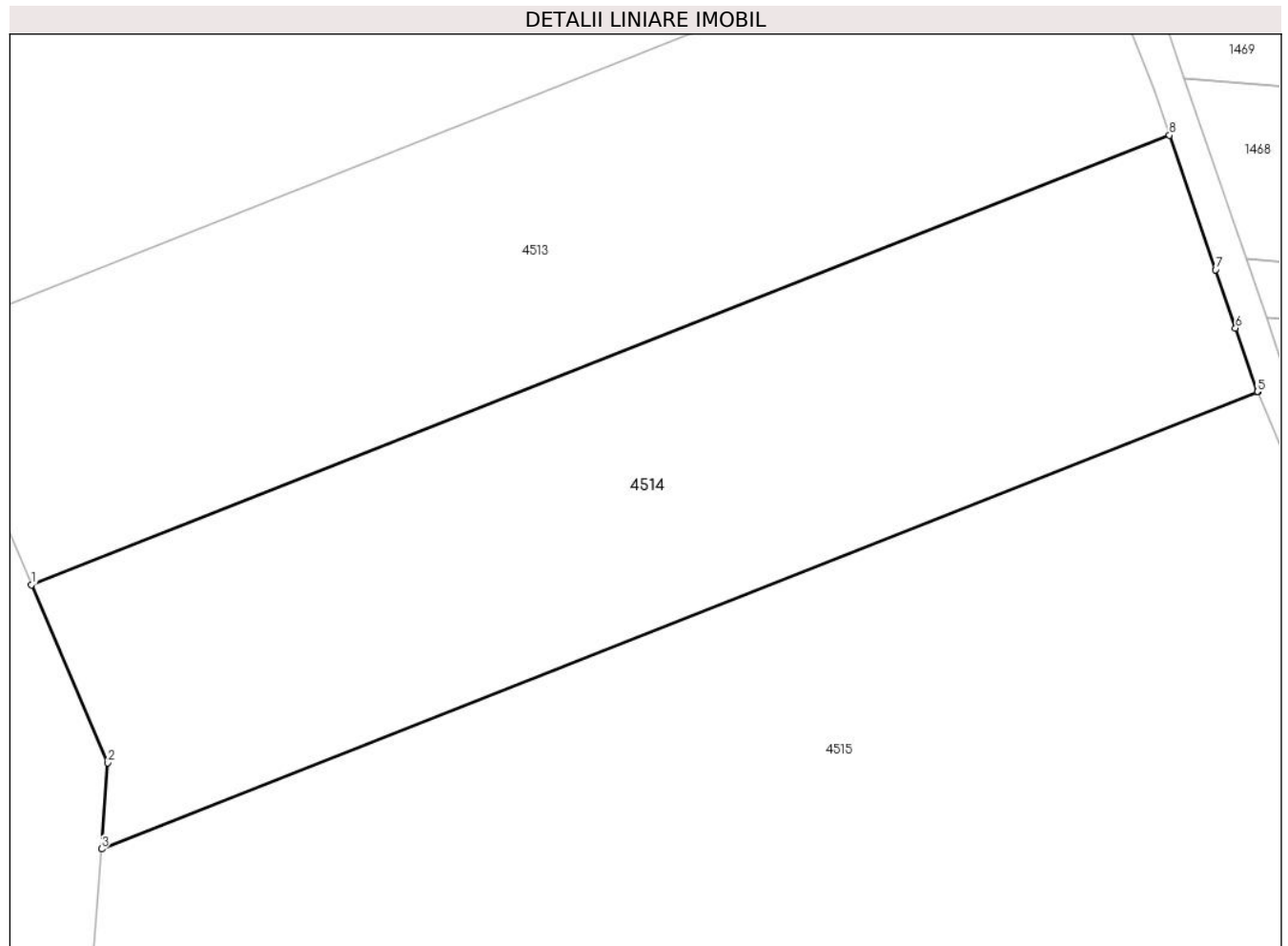
Inscrieri privind dezmembramintele dreptului de proprietate, drepturi reale de garanție și sarcini	Referințe
NU SUNT	

Anexa Nr. 1 La Partea I

Teren

Nr cadastral	Suprafața (mp)*	Observații / Referințe
	5.000	

* Suprafața este determinată în planul de proiecție Stereo 70.



Date referitoare la teren

Crt	Categorie folosință	Intra vilan	Suprafața (mp)	Tarla	Parcelă	Nr. topo	Observații / Referințe
1	arabil	NU	5.000	25	386	-	

Lungime Segmente

1) Valorile lungimilor segmentelor sunt obținute din proiecție în plan.

Punct început	X / Y	Punct sfârșit	X / Y	Lungime segment (** (m)
1	484.588,374 340.333,03	2	484.597,777 340.311,152	23.813
2	484.597,777 340.311,152	3	484.596,988 340.300,572	10.609
3	484.596,988 340.300,572	4	484.739,172 340.356,675	152.852
4	484.739,172 340.356,675	5	484.739,136 340.356,758	0.09
5	484.739,136 340.356,758	6	484.736,461 340.364,56	8.248

Punct început	X / Y	Punct sfârșit	X / Y	Lungime segment (** (m)
6	484.736,461 340.364,56	7	484.734,003 340.371,73	7.58
7	484.734,003 340.371,73	8	484.728,338 340.388,257	17.471
8	484.728,338 340.388,257	1	484.588,374 340.333,03	150.466

** Lungimile segmentelor sunt determinate în planul de proiecție Stereo 70 și sunt rotunjite la 1 milimetru.

*** Distanța dintre puncte este formată din segmente cumulate ce sunt mai mici decât valoarea 1 milimetru.

**DATE DESPRE IMOBILUL NR. 4515**

Oficiul de Cadastru și Publicitate Imobiliară ARGES
Biroul de Cadastru și Publicitate Imobiliară Costesti

A. Partea I. Descrierea imobilului

TEREN Extravilan

Nr. CF vechi:321

Nr. cadastral vechi:262

Adresa: Jud. Arges

Nr. Crt	Nr cadastral Nr. topografic	Suprafața* (mp)	Observații / Referințe
A1	80561	59.500	Sector cadastral:55 Teren neimprejmuit;

B. Partea II. Proprietari și acte

Inscrieri privitoare la dreptul de proprietate și alte drepturi reale		Referințe
10284 / 02/11/2012		
Act Notarial nr. 3606, din 15/10/2012 emis de N.P. SIMONESCU DIACONU NICOLAE;		
B2	Intabulare, drept de PROPRIETATE, dobandit prin Conventie, cota actuala 1/1, cota initiala 1/1 1) S.C. "AGROSTAR FARMEX" S.R.L., CIF:25061518	A1
18496 / 02/07/2024		
Act Notarial nr. 908, din 17/06/2024 emis de SIMONESCU Nicolae;		
B5	se noteaza antecontractul de vanzare cumparare aut. nr. 908/17.06.2024 de n.p. Șimonescu Nicolae,cu termen de incheiere a contractului de vanzare cumparare in forma autentica pana cel mai târziu la data de 29.12.2024 1) FRUCTIGENA SRL, CIF:3547054	A1

C. Partea III. SARCINI .

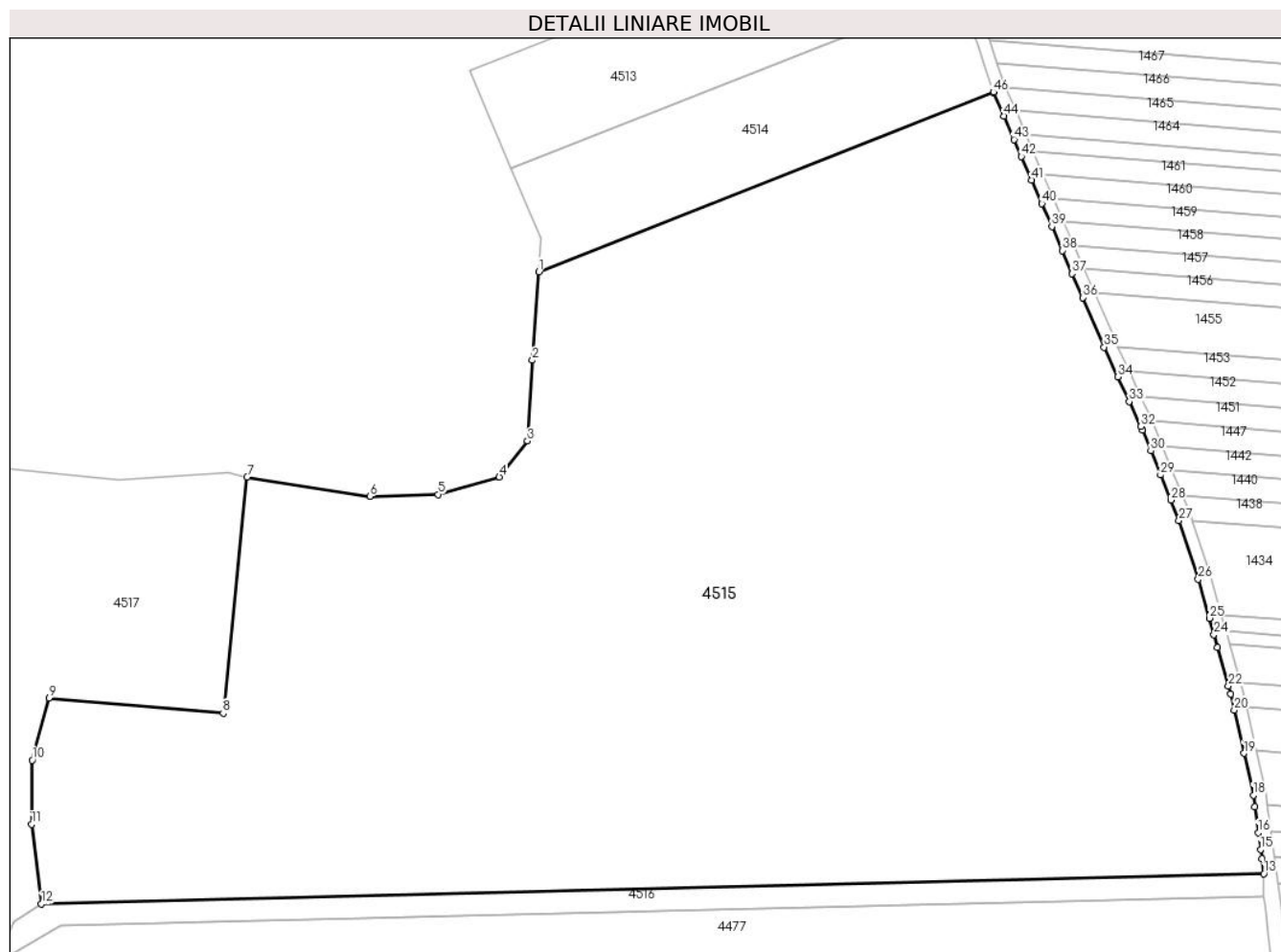
Inscrieri privind dezmembramintele dreptului de proprietate, drepturi reale de garanție și sarcini	Referințe
NU SUNT	

Anexa Nr. 1 La Partea I

Teren

Nr cadastral	Suprafața (mp)*	Observații / Referințe
80561	59.500	

* Suprafața este determinată în planul de proiecție Stereo 70.



Date referitoare la teren

Crt	Categorie folosință	Intravilan	Suprafața (mp)	Tarla	Parcelă	Nr. topo	Observații / Referințe
1	arabil	NU	59.500	25	386,388,392 /1	-	

Lungime Segmente

1) Valorile lungimilor segmentelor sunt obținute din proiecție în plan.

Punct început	X / Y	Punct sfârșit	X / Y	Lungime segment	Punct început	X / Y	Punct sfârșit	X / Y	Lungime segment	Punct început	X / Y	Punct sfârșit	X / Y	Lungime segment
1	484.596,988 340.300,572	2	484.594,923 340.272,888	27.76 1	2	484.594,923 340.272,888	3	484.593,402 340.247,666	25.26 8	3	484.593,402 340.247,666	4	484.584,585 340.236,423	14.28 8
4	484.584,585 340.236,423	5	484.565,428 340.230,953	19.92 3	5	484.565,428 340.230,953	6	484.544,144 340.230,345	21.29 3	6	484.544,144 340.230,345	7	484.505,71 340.236,41	38.91
7	484.505,71 340.236,41	8	484.498,208 340.162,562	74.22 8	8	484.498,208 340.162,562	9	484.443,744 340.167,287	54.66 9	9	484.443,744 340.167,287	10	484.438,45 340.147,865	20.13 1
10	484.438,45 340.147,865	11	484.438,311 340.127,815	20.05	11	484.438,311 340.127,815	12	484.441,406 340.102,99	25.01 7	12	484.441,406 340.102,99	13	484.823,702 340.112,423	382.4 12
13	484.823,702 340.112,423	14	484.823,061 340.117,112	4.733	14	484.823,061 340.117,112	15	484.822,673 340.119,948	2.862	15	484.822,673 340.119,948	16	484.821,965 340.125,242	5.341

Punct început	X / Y	Punct sfârșit	X / Y	Lungime segment	Punct început	X / Y	Punct sfârșit	X / Y	Lungime segment	Punct început	X / Y	Punct sfârșit	X / Y	Lungime segment
16	484.821,965 340.125,242	17	484.820,881 340.133,342	8.172	17	484.820,881 340.133,342	18	484.820,4 340.136,937	3.627	18	484.820,4 340.136,937	19	484.817,484 340.150,041	13.425
19	484.817,484 340.150,041	20	484.814,473 340.163,569	13.859	20	484.814,473 340.163,569	21	484.813,353 340.168,602	5.156	21	484.813,353 340.168,602	22	484.812,649 340.171,08	2.576
22	484.812,649 340.171,08	23	484.809,223 340.183,145	12.542	23	484.809,223 340.183,145	24	484.808,086 340.187,153	4.166	24	484.808,086 340.187,153	25	484.806,633 340.192,268	5.317
25	484.806,633 340.192,268	26	484.803,179 340.204,434	12.647	26	484.803,179 340.204,434	27	484.797,161 340.222,789	19.316	27	484.797,161 340.222,789	28	484.794,59 340.229,16	6.87
28	484.794,59 340.229,16	29	484.791,411 340.237,039	8.496	29	484.791,411 340.237,039	30	484.788,373 340.244,565	8.116	30	484.788,373 340.244,565	31	484.785,738 340.251,096	7.043
31	484.785,738 340.251,096	32	484.785,233 340.252,188	1.203	32	484.785,233 340.252,188	33	484.781,621 340.259,984	8.592	33	484.781,621 340.259,984	34	484.778,031 340.267,735	8.542
34	484.778,031 340.267,735	35	484.773,748 340.276,983	10.192	35	484.773,748 340.276,983	36	484.767,033 340.292,46	16.871	36	484.767,033 340.292,46	37	484.763,785 340.299,945	8.159
37	484.763,785 340.299,945	38	484.760,651 340.307,168	7.874	38	484.760,651 340.307,168	39	484.757,402 340.314,655	8.162	39	484.757,402 340.314,655	40	484.754,299 340.321,807	7.796
40	484.754,299 340.321,807	41	484.751,082 340.329,222	8.083	41	484.751,082 340.329,222	42	484.747,881 340.336,6	8.042	42	484.747,881 340.336,6	43	484.745,586 340.341,891	5.767
43	484.745,586 340.341,891	44	484.742,412 340.349,208	7.976	44	484.742,412 340.349,208	45	484.739,251 340.356,492	7.94	45	484.739,251 340.356,492	46	484.739,172 340.356,675	0.199
46	484.739,172 340.356,675	1	484.596,988 340.300,572	152.852										

** Lungimile segmentelor sunt determinate în planul de proiecție Stereo 70 și sunt rotunjite la 1 milimetru.

*** Distanța dintre puncte este formată din segmente cumulate ce sunt mai mici decât valoarea 1 milimetru.

**DATE DESPRE IMOBILUL NR. 4516**

Oficiul de Cadastru și Publicitate Imobiliară ARGES
Biroul de Cadastru și Publicitate Imobiliară Costesti

A. Partea I. Descrierea imobilului

TEREN Extravilan

Adresa: Jud. Arges

Nr. Crt	Nr cadastral Nr. topografic	Suprafața* (mp)	Observații / Referințe
A1		4.901	Sector cadastral:55 Teren neimprejmuit;

B. Partea II. Proprietari și acte

Inscrieri privitoare la dreptul de proprietate și alte drepturi reale		Referințe
/		
Act Administrativ nr. 75, din 08/01/2024 emis de PRIMARIA STOLNICI;		
B1	Inscrierea posesiei, drept de PROPRIETATE, dobandit prin Lege, cota actuala 1/1, cota initiala 1/1 1) NEIDENTIFICAT NEIDENTIFICAT	A1
Act Normativ nr. 7, din 13/03/1996 emis de PARLAMENTUL ROMÂNIEI (art.13);		
B2	Se notează mențiunea de proprietar neidentificat	A1

C. Partea III. SARCINI .

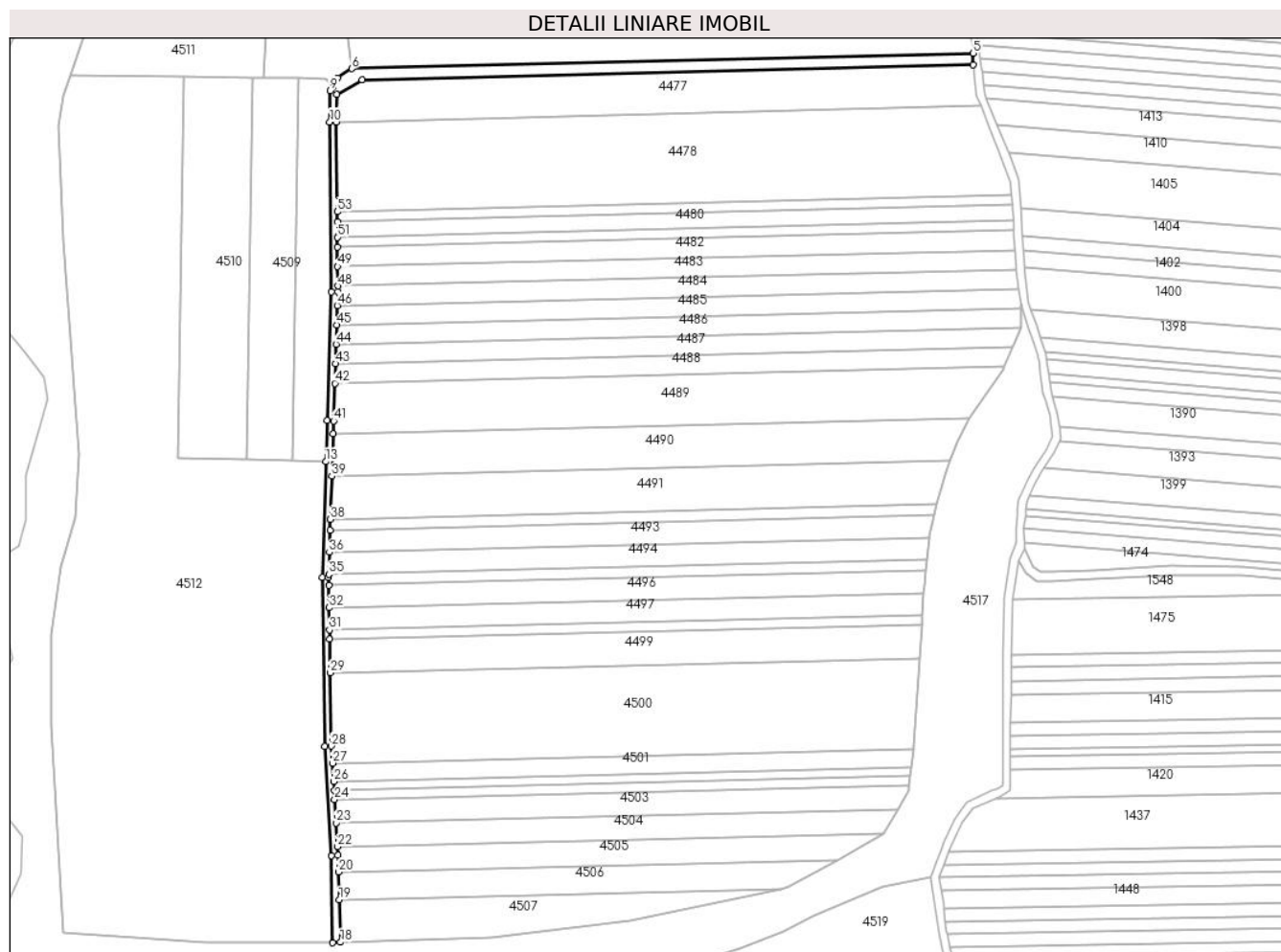
Inscrieri privind dezmembramintele dreptului de proprietate, drepturi reale de garanție și sarcini	Referințe
NU SUNT	

Anexa Nr. 1 La Partea I

Teren

Nr cadastral	Suprafața (mp)*	Observații / Referințe
	4.901	

* Suprafața este determinată în planul de proiecție Stereo 70.



Date referitoare la teren

Crt	Categorie folosință	Intravilan	Suprafața (mp)	Tarla	Parcelă	Nr. topo	Observații / Referințe
1	drum	NU	4.901	25	392/2	-	drum creat din parcela 392/2

Lungime Segmente

1) Valorile lungimilor segmentelor sunt obținute din proiecție în plan.

Punct început	X / Y	Punct sfârșit	X / Y	Lungime segment	Punct început	X / Y	Punct sfârșit	X / Y	Lungime segment	Punct început	X / Y	Punct sfârșit	X / Y	Lungime segment
1	484.431,858 340.070,203	2	484.431,957 340.087,112	16.909	2	484.431,957 340.087,112	3	484.447,646 340.096,181	18.122	3	484.447,646 340.096,181	4	484.823,678 340.105,421	376.146
4	484.823,678 340.105,421	5	484.823,702 340.112,423	7.002	5	484.823,702 340.112,423	6	484.441,406 340.102,99	382.412	6	484.441,406 340.102,99	7	484.432,671 340.097,19	10.485
7	484.432,671 340.097,19	8	484.429,92 340.091,497	6.323	8	484.429,92 340.091,497	9	484.427,97 340.089,428	2.843	9	484.427,97 340.089,428	10	484.427,858 340.070,2	19.228
10	484.427,858 340.070,2	11	484.428,752 339.965,7	104.504	11	484.428,752 339.965,7	12	484.426,124 339.886,553	79.191	12	484.426,124 339.886,553	13	484.425,324 339.861,3	25.266
13	484.425,324 339.861,3	14	484.423,077 339.790,352	70.984	14	484.423,077 339.790,352	15	484.424,814 339.686,333	104.034	15	484.424,814 339.686,333	16	484.428,889 339.619,257	67.2
16	484.428,889 339.619,257	17	484.429,623 339.565,57	53.692	17	484.429,623 339.565,57	18	484.434,379 339.565,881	4.766	18	484.434,379 339.565,881	19	484.433,652 339.591,943	26.072

Punct început	X / Y	Punct sfârșit	X / Y	Lungime segment	Punct început	X / Y	Punct sfârșit	X / Y	Lungime segment	Punct început	X / Y	Punct sfârșit	X / Y	Lungime segment
19	484.433,652 339.591,943	20	484.433,173 339.609,125	17.189	20	484.433,173 339.609,125	21	484.432,886 339.619,434	10.313	21	484.432,886 339.619,434	22	484.432,569 339.624,648	5.224
22	484.432,569 339.624,648	23	484.431,679 339.639,295	14.674	23	484.431,679 339.639,295	24	484.430,812 339.653,564	14.295	24	484.430,812 339.653,564	25	484.430,469 339.659,207	5.653
25	484.430,469 339.659,207	26	484.430,128 339.664,835	5.638	26	484.430,128 339.664,835	27	484.429,447 339.676,041	11.227	27	484.429,447 339.676,041	28	484.428,812 339.686,488	10.466
28	484.428,812 339.686,488	29	484.428,06 339.731,53	45.048	29	484.428,06 339.731,53	30	484.427,715 339.752,158	20.631	30	484.427,715 339.752,158	31	484.427,619 339.757,917	5.76
31	484.427,619 339.757,917	32	484.427,39 339.771,598	13.683	32	484.427,39 339.771,598	33	484.427,163 339.785,232	13.636	33	484.427,163 339.785,232	34	484.427,078 339.790,322	5.091
34	484.427,078 339.790,322	35	484.427,132 339.792,03	1.709	35	484.427,132 339.792,03	36	484.427,562 339.805,609	13.586	36	484.427,562 339.805,609	37	484.427,99 339.819,123	13.521
37	484.427,99 339.819,123	38	484.428,203 339.825,839	6.719	38	484.428,203 339.825,839	39	484.429,045 339.852,427	26.601	39	484.429,045 339.852,427	40	484.429,867 339.878,388	25.974
40	484.429,867 339.878,388	41	484.430,122 339.886,423	8.039	41	484.430,122 339.886,423	42	484.430,888 339.909,504	23.094	42	484.430,888 339.909,504	43	484.431,289 339.921,58	12.083
43	484.431,289 339.921,58	44	484.431,686 339.933,525	11.952	44	484.431,686 339.933,525	45	484.432,08 339.945,411	11.893	45	484.432,08 339.945,411	46	484.432,476 339.957,325	11.921
46	484.432,476 339.957,325	47	484.432,752 339.965,65	8.33	47	484.432,752 339.965,65	48	484.432,721 339.969,288	3.638	48	484.432,721 339.969,288	49	484.432,619 339.981,273	11.985
49	484.432,619 339.981,273	50	484.432,516 339.993,276	12.003	50	484.432,516 339.993,276	51	484.432,465 339.999,285	6.009	51	484.432,465 339.999,285	52	484.432,382 340.008,91	9.625
52	484.432,382 340.008,91	53	484.432,331 340.014,931	6.021	53	484.432,331 340.014,931	1	484.431,858 340.070,203	55.274					

** Lungimile segmentelor sunt determinate în planul de proiecție Stereo 70 și sunt rotunjite la 1 milimetru.

*** Distanța dintre puncte este formată din segmente cumulate ce sunt mai mici decât valoarea 1 milimetru.

**DATE DESPRE IMOBILUL NR. 4517**

Oficiul de Cadastru și Publicitate Imobiliară ARGES
Biroul de Cadastru și Publicitate Imobiliară Costesti

A. Partea I. Descrierea imobilului

TEREN Extravilan

Adresa: Jud. Arges

Nr. Crt	Nr cadastral Nr. topografic	Suprafața* (mp)	Observații / Referințe
A1		76.101	Sector cadastral:55 Teren neimprejmut;

B. Partea II. Proprietari și acte

Inscrieri privitoare la dreptul de proprietate și alte drepturi reale		Referințe
/		
Act Administrativ nr. 75, din 08/01/2024 emis de PRIMARIA STOLNICI;		
B1	Inscrierea posesiei, drept de PROPRIETATE, dobandit prin Lege, cota actuala 1/1, cota initiala 1/1 1) NEIDENTIFICAT NEIDENTIFICAT	A1
Act Normativ nr. 7, din 13/03/1996 emis de PARLAMENTUL ROMÂNIEI (art.13);		
B2	Se notează mențiunea de proprietar neidentificat	A1

C. Partea III. SARCINI .

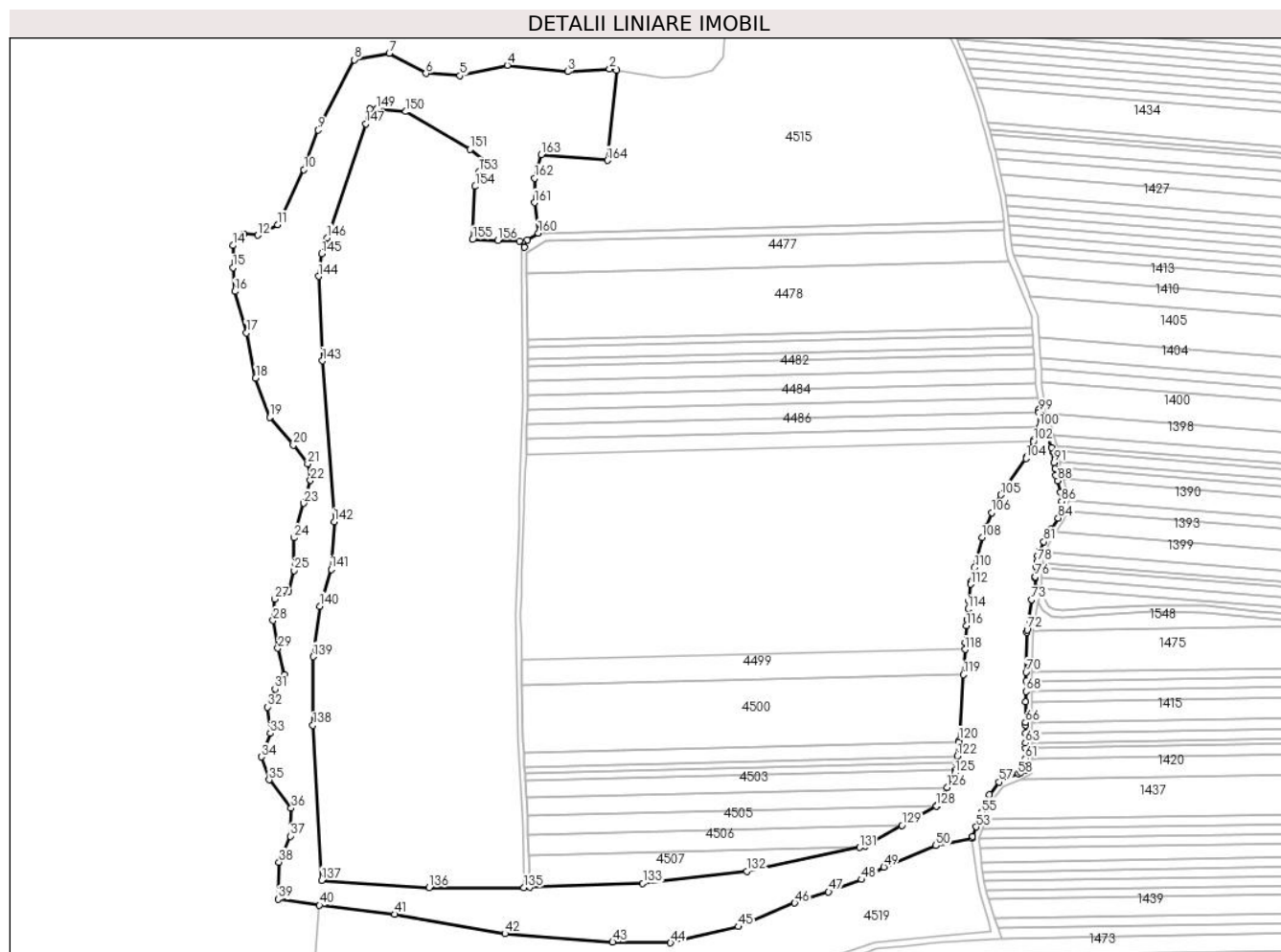
Inscrieri privind dezmembramintele dreptului de proprietate, drepturi reale de garanție și sarcini	Referințe
NU SUNT	

Anexa Nr. 1 La Partea I

Teren

Nr cadastral	Suprafața (mp)*	Observații / Referințe
	76.101	

* Suprafața este determinată în planul de proiecție Stereo 70.



Date referitoare la teren

Crt	Categorie folosință	Intravilan	Suprafața (mp)	Tarla	Parcelă	Nr. topo	Observații / Referințe
1	pasune	NU	76.101	25	389/2, 394/2, 398	-	

Lungime Segmente

1) Valorile lungimilor segmentelor sunt obținute din proiecție în plan.

Punct început	X / Y	Punct sfârșit	X / Y	Lungime segment	Punct început	X / Y	Punct sfârșit	X / Y	Lungime segment	Punct început	X / Y	Punct sfârșit	X / Y	Lungime segment
1	484.505,71 340.236,41	2	484.500,02 340.237,621	5.817	2	484.500,02 340.237,621	3	484.465,662 340.235,494	34.424	3	484.465,662 340.235,494	4	484.416,005 340.240,662	49.925
4	484.416,005 340.240,662	5	484.377,084 340.232,153	39.84	5	484.377,084 340.232,153	6	484.349,11 340.233,976	28.033	6	484.349,11 340.233,976	7	484.319,01 340.250,545	34.359
7	484.319,01 340.250,545	8	484.290,346 340.245,204	29.157	8	484.290,346 340.245,204	9	484.260,458 340.187,485	64.998	9	484.260,458 340.187,485	10	484.248,918 340.154,997	34.477
10	484.248,918 340.154,997	11	484.227,419 340.109,908	49.952	11	484.227,419 340.109,908	12	484.211,069 340.101,132	18.556	12	484.211,069 340.101,132	13	484.199,866 340.102,04	11.24
13	484.199,866 340.102,04	14	484.190,478 340.092,659	13.272	14	484.190,478 340.092,659	15	484.190,478 340.074,501	18.158	15	484.190,478 340.074,501	16	484.192,301 340.054,98	19.606

Punct început	X / Y	Punct sfârșit	X / Y	Lungime segment	Punct început	X / Y	Punct sfârșit	X / Y	Lungime segment	Punct început	X / Y	Punct sfârșit	X / Y	Lungime segment
16	484.192,301 340.054,98	17	484.201,687 340.021,087	35.169	17	484.201,687 340.021,087	18	484.209,258 339.983,865	37.984	18	484.209,258 339.983,865	19	484.220,764 339.951,788	34.078
19	484.220,764 339.951,788	20	484.240,293 339.928,816	30.151	20	484.240,293 339.928,816	21	484.252,085 339.913,405	19.405	21	484.252,085 339.913,405	22	484.254,203 339.899,805	13.764
22	484.254,203 339.899,805	23	484.248,759 339.881,069	19.511	23	484.248,759 339.881,069	24	484.240,869 339.852,842	29.309	24	484.240,869 339.852,842	25	484.240,869 339.825,946	26.896
25	484.240,869 339.825,946	26	484.236,333 339.809,024	17.519	26	484.236,333 339.809,024	27	484.225,146 339.802,376	13.013	27	484.225,146 339.802,376	28	484.223,633 339.784,848	17.593
28	484.223,633 339.784,848	29	484.227,581 339.762,073	23.115	29	484.227,581 339.762,073	30	484.232,721 339.740,315	22.357	30	484.232,721 339.740,315	31	484.225,163 339.728,529	14.001
31	484.225,163 339.728,529	32	484.219,114 339.713,722	15.995	32	484.219,114 339.713,722	33	484.221,232 339.692,266	21.566	33	484.221,232 339.692,266	34	484.213,981 339.672,822	20.752
34	484.213,981 339.672,822	35	484.220,332 339.654,085	19.784	35	484.220,332 339.654,085	36	484.238,474 339.630,816	29.506	36	484.238,474 339.630,816	37	484.237,568 339.607,849	22.985
37	484.237,568 339.607,849	38	484.228,497 339.586,393	23.295	38	484.228,497 339.586,393	39	484.227,739 339.556,051	30.351	39	484.227,739 339.556,051	40	484.261,684 339.551,099	34.304
40	484.261,684 339.551,099	41	484.323,676 339.543,707	62.431	41	484.323,676 339.543,707	42	484.414,137 339.527,761	91.856	42	484.414,137 339.527,761	43	484.502,551 339.520,87	88.682
43	484.502,551 339.520,87	44	484.550,078 339.520,318	47.53	44	484.550,078 339.520,318	45	484.605,725 339.533,558	57.2	45	484.605,725 339.533,558	46	484.652,015 339.552,941	50.184
46	484.652,015 339.552,941	47	484.679,935 339.562,081	29.378	47	484.679,935 339.562,081	48	484.707,064 339.572,214	28.96	48	484.707,064 339.572,214	49	484.725,309 339.582,511	20.95
49	484.725,309 339.582,511	50	484.768,07 339.600,055	46.22	50	484.768,07 339.600,055	51	484.797,741 339.606,026	30.266	51	484.797,741 339.606,026	52	484.798,26 339.607,398	1.467
52	484.798,26 339.607,398	53	484.801,216 339.615,337	8.471	53	484.801,216 339.615,337	54	484.804,196 339.623,334	8.534	54	484.804,196 339.623,334	55	484.805,642 339.627,217	4.144
55	484.805,642 339.627,217	56	484.812,218 339.641,814	16.01	56	484.812,218 339.641,814	57	484.819,969 339.652,206	12.964	57	484.819,969 339.652,206	58	484.835,557 339.659,043	17.021
58	484.835,557 339.659,043	59	484.837,916 339.660,077	2.576	59	484.837,916 339.660,077	60	484.841,683 339.662,044	4.25	60	484.841,683 339.662,044	61	484.841,663 339.671,597	9.553
61	484.841,663 339.671,597	62	484.841,645 339.680,104	8.507	62	484.841,645 339.680,104	63	484.841,637 339.684,358	4.254	63	484.841,637 339.684,358	64	484.841,619 339.692,518	8.16
64	484.841,619 339.692,518	65	484.841,606 339.699,056	6.538	65	484.841,606 339.699,056	66	484.841,633 339.701,094	2.038	66	484.841,633 339.701,094	67	484.841,868 339.718,09	16.998
67	484.841,868 339.718,09	68	484.841,985 339.726,584	8.495	68	484.841,985 339.726,584	69	484.842,103 339.735,077	8.494	69	484.842,103 339.735,077	70	484.842,203 339.742,377	7.301
70	484.842,203 339.742,377	71	484.842,659 339.775,386	33.012	71	484.842,659 339.775,386	72	484.842,974 339.777,372	2.011	72	484.842,974 339.777,372	73	484.846,702 339.801,939	24.848
73	484.846,702 339.801,939	74	484.850,196 339.811,372	10.059	74	484.850,196 339.811,372	75	484.849,883 339.819,948	8.582	75	484.849,883 339.819,948	76	484.849,853 339.820,758	0.811
76	484.849,853 339.820,758	77	484.850,719 339.828,656	7.945	77	484.850,719 339.828,656	78	484.851,184 339.832,9	4.269	78	484.851,184 339.832,9	79	484.851,756 339.838,12	5.251
79	484.851,756 339.838,12	80	484.853,787 339.842,759	5.064	80	484.853,787 339.842,759	81	484.856,746 339.849,518	7.378	81	484.856,746 339.849,518	82	484.861,195 339.857,776	9.38
82	484.861,195 339.857,776	83	484.862,753 339.860,13	2.823	83	484.862,753 339.860,13	84	484.868,59 339.868,954	10.58	84	484.868,59 339.868,954	85	484.872,185 339.876,564	8.416
85	484.872,185 339.876,564	86	484.871,475 339.882,46	5.939	86	484.871,475 339.882,46	87	484.870,546 339.890,173	7.769	87	484.870,546 339.890,173	88	484.867,895 339.899,657	9.848
88	484.867,895 339.899,657	89	484.866,704 339.903,915	4.421	89	484.866,704 339.903,915	90	484.865,965 339.909,221	5.357	90	484.865,965 339.909,221	91	484.865,225 339.914,525	5.355
91	484.865,225 339.914,525	92	484.863,996 339.923,347	8.907	92	484.863,996 339.923,347	93	484.863,792 339.924,807	1.474	93	484.863,792 339.924,807	94	484.863,107 339.926,957	2.256
94	484.863,107 339.926,957	95	484.860,271 339.935,851	9.335	95	484.860,271 339.935,851	96	484.857,859 339.943,416	7.94	96	484.857,859 339.943,416	97	484.854,425 339.953,406	10.564
97	484.854,425 339.953,406	98	484.852,766 339.958,232	5.103	98	484.852,766 339.958,232	99	484.852,796 339.955,748	2.484	99	484.852,796 339.955,748	100	484.852,878 339.943,873	11.875
100	484.852,878 339.943,873	101	484.848,678 339.933,357	11.324	101	484.848,678 339.933,357	102	484.848,03 339.931,82	1.668	102	484.848,03 339.931,82	103	484.842,887 339.919,627	13.233
103	484.842,887 339.919,627	104	484.842,131 339.917,835	1.945	104	484.842,131 339.917,835	105	484.821,504 339.888,013	36.261	105	484.821,504 339.888,013	106	484.813,761 339.873,335	16.595
106	484.813,761 339.873,335	107	484.809,347 339.861,772	12.377	107	484.809,347 339.861,772	108	484.806,015 339.853,045	9.341	108	484.806,015 339.853,045	109	484.801,462 339.835,01	18.601
109	484.801,462 339.835,01	110	484.799,757 339.828,257	6.965	110	484.799,757 339.828,257	111	484.796,698 339.816,141	12.496	111	484.796,698 339.816,141	112	484.796,55 339.814,675	1.473
112	484.796,55 339.814,675	113	484.795,177 339.801,073	13.671	113	484.795,177 339.801,073	114	484.794,489 339.794,258	6.85	114	484.794,489 339.794,258	115	484.793,629 339.785,735	8.566

Punct început	X / Y	Punct sfârșit	X / Y	Lungime segment	Punct început	X / Y	Punct sfârșit	X / Y	Lungime segment	Punct început	X / Y	Punct sfârșit	X / Y	Lungime segment
115	484.793,629 339.785,735	116	484.793,288 339.780,588	5.158	116	484.793,288 339.780,588	117	484.792,379 339.766,879	13.739	117	484.792,379 339.766,879	118	484.791,996 339.761,109	5.783
118	484.791,996 339.761,109	119	484.790,626 339.740,438	20.716	119	484.790,626 339.740,438	120	484.787,053 339.686,535	54.021	120	484.787,053 339.686,535	121	484.786,851 339.684,823	1.724
121	484.786,851 339.684,823	122	484.785,518 339.673,567	11.335	122	484.785,518 339.673,567	123	484.784,849 339.667,914	5.692	123	484.784,849 339.667,914	124	484.784,178 339.662,246	5.708
124	484.784,178 339.662,246	125	484.783,876 339.659,699	2.565	125	484.783,876 339.659,699	126	484.777,16 339.647,784	13.677	126	484.777,16 339.647,784	127	484.768,775 339.632,908	17.076
127	484.768,775 339.632,908	128	484.768,597 339.632,593	0.362	128	484.768,597 339.632,593	129	484.740,282 339.616,67	32.485	129	484.740,282 339.616,67	130	484.709,944 339.599,611	34.805
130	484.709,944 339.599,611	131	484.705,25 339.598,616	4.798	131	484.705,25 339.598,616	132	484.612,826 339.579,027	94.477	132	484.612,826 339.579,027	133	484.527,346 339.569,165	86.047
133	484.527,346 339.569,165	134	484.434,379 339.565,881	93.025	134	484.434,379 339.565,881	135	484.429,623 339.565,57	4.766	135	484.429,623 339.565,57	136	484.351,75 339.565,521	77.873
136	484.351,75 339.565,521	137	484.263,54 339.571,625	88.421	137	484.263,54 339.571,625	138	484.256,34 339.698,788	127.367	138	484.256,34 339.698,788	139	484.256,383 339.755,185	56.397
139	484.256,383 339.755,185	140	484.262,027 339.796,582	41.78	140	484.262,027 339.796,582	141	484.271,31 339.826,777	31.59	141	484.271,31 339.826,777	142	484.273,858 339.865,962	39.268
142	484.273,858 339.865,962	143	484.264,098 339.998,044	132.442	143	484.264,098 339.998,044	144	484.260,841 340.067,396	69.428	144	484.260,841 340.067,396	145	484.263,634 340.085,941	18.754
145	484.263,634 340.085,941	146	484.268,052 340.098,921	13.711	146	484.268,052 340.098,921	147	484.299,949 340.192,652	99.01	147	484.299,949 340.192,652	148	484.303,048 340.204,91	12.644
148	484.303,048 340.204,91	149	484.308,734 340.204,91	5.686	149	484.308,734 340.204,91	150	484.332,526 340.202,627	23.901	150	484.332,526 340.202,627	151	484.385,439 340.171,621	61.328
151	484.385,439 340.171,621	152	484.398,763 340.161,159	16.941	152	484.398,763 340.161,159	153	484.392,672 340.153,36	9.896	153	484.392,672 340.153,36	154	484.389,627 340.141,186	12.549
154	484.389,627 340.141,186	155	484.387,366 340.097,555	43.69	155	484.387,366 340.097,555	156	484.408,296 340.096,967	20.938	156	484.408,296 340.096,967	157	484.426,001 340.096,469	17.712
157	484.426,001 340.096,469	158	484.429,92 340.091,497	6.331	158	484.429,92 340.091,497	159	484.432,671 340.097,19	6.323	159	484.432,671 340.097,19	160	484.441,406 340.102,99	10.485
160	484.441,406 340.102,99	161	484.438,311 340.127,815	25.017	161	484.438,311 340.127,815	162	484.438,45 340.147,865	20.05	162	484.438,45 340.147,865	163	484.443,744 340.167,287	20.131
163	484.443,744 340.167,287	164	484.498,208 340.162,562	54.669	164	484.498,208 340.162,562	1	484.505,71 340.236,41	74.228					

** Lungimile segmentelor sunt determinate în planul de proiecție Stereo 70 și sunt rotunjite la 1 milimetru.

*** Distanța dintre puncte este formată din segmente cumulate ce sunt mai mici decât valoarea 1 milimetru.

**DATE DESPRE IMOBILUL NR. 4518**

Oficiul de Cadastru și Publicitate Imobiliară ARGES
Biroul de Cadastru și Publicitate Imobiliară Costesti

A. Partea I. Descrierea imobilului

TEREN Extravilan

Adresa: Jud. Arges

Nr. Crt	Nr cadastral Nr. topografic	Suprafața* (mp)	Observații / Referințe
A1	80827	2.500	Sector cadastral:55 Teren neimprejmuit;

B. Partea II. Proprietari și acte

Inscrieri privitoare la dreptul de proprietate și alte drepturi reale	Referințe
713 / 31/01/2014	
Act Notarial nr. 341, din 28/01/2014 emis de SIMONESCU DIACONU NICOLAE;	
B3	A1
Intabulare, drept de PROPRIETATE bun comun,, dobandit prin Conventie, cota actuala 1/1, cota initiala 1/1	
1) MARINESCU GIANINA CĂTĂLINA , , casatorita cu	
2) MARINESCU VICTOR-FLORIN	

C. Partea III. SARCINI .

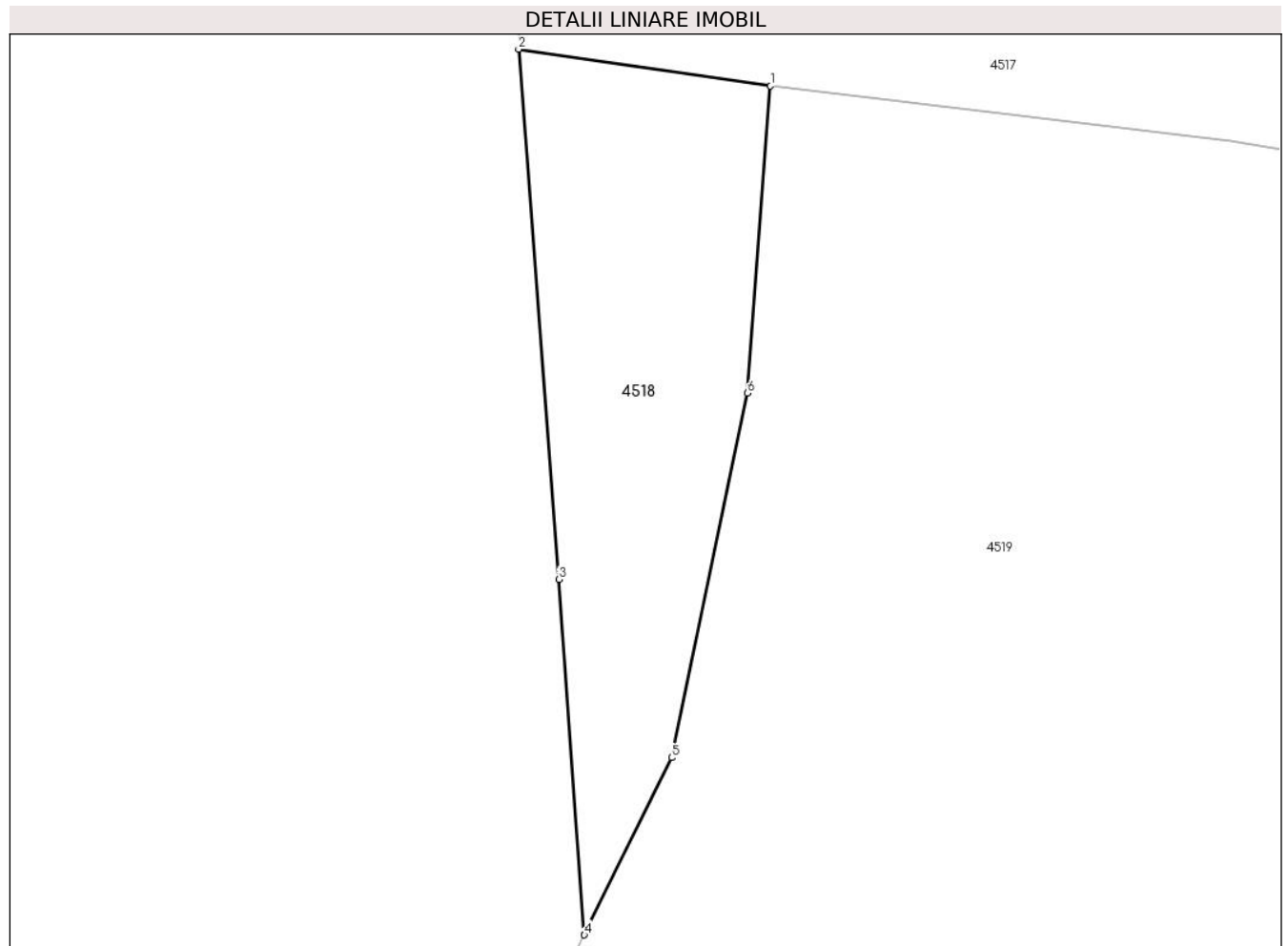
Inscrieri privind dezmembramintele dreptului de proprietate, drepturi reale de garanție și sarcini	Referințe
NU SUNT	

Anexa Nr. 1 La Partea I

Teren

Nr cadastral	Suprafața (mp)*	Observații / Referințe
80827	2.500	

* Suprafața este determinată în planul de proiecție Stereo 70.



Date referitoare la teren

Crt	Categorie folosință	Intravilan	Suprafața (mp)	Tarla	Parcelă	Nr. topo	Observații / Referințe
1	arabil	NU	2.500	24	351	-	

Lungime Segmente

1) Valorile lungimilor segmentelor sunt obținute din proiecție în plan.

Punct început	X / Y	Punct sfârșit	X / Y	Lungime segment (** (m)
1	484.261,684 339.551,099	2	484.227,739 339.556,051	34.304
2	484.227,739 339.556,051	3	484.233,152 339.484,738	71.518
3	484.233,152 339.484,738	4	484.236,609 339.436,905	47.958
4	484.236,609 339.436,905	5	484.248,35 339.460,74	26.57
5	484.248,35 339.460,74	6	484.258,558 339.509,767	50.078

Punct început	X / Y	Punct sfârșit	X / Y	Lungime segment (** (m)
6	484.258,558 339.509,767	1	484.261,684 339.551,099	41.45

** Lungimile segmentelor sunt determinate în planul de proiecție Stereo 70 și sunt rotunjite la 1 milimetru.

*** Distanța dintre puncte este formată din segmente cumulate ce sunt mai mici decât valoarea 1 milimetru.

**DATE DESPRE IMOBILUL NR. 4519**

Oficiul de Cadastru și Publicitate Imobiliară ARGES
Biroul de Cadastru și Publicitate Imobiliară Costesti

A. Partea I. Descrierea imobilului

TEREN Extravilan

Nr. CF vechi:323

Nr. cadastral vechi:260

Adresa: Jud. Arges

Nr. Crt	Nr cadastral Nr. topografic	Suprafața* (mp)	Observații / Referințe
A1	80563	112.100	Sector cadastral:55 Teren neimprejmuit;

B. Partea II. Proprietari și acte

Inscrieri privitoare la dreptul de proprietate și alte drepturi reale		Referințe
10285 / 02/11/2012		
Act Notarial nr. 3606, din 15/10/2012 emis de N.P. SIMONESCU DIACONU NICOLAE;		
B2	Intabulare, drept de PROPRIETATE, dobandit prin Conventie, cota actuala 1/1, cota initiala 1/1 1) S.C. "AGROSTAR FARMEX" S.R.L., CIF:25061518	A1
18506 / 02/07/2024		
Act Notarial nr. 908, din 17/06/2024 emis de SIMONESCU Nicolae;		
B5	se noteaza antecontractul de vanzare cumparare aut. nr. 908/17.06.2024 de n.p. Șimonescu Nicolae,cu termen de incheiere a contractului de vanzare cumparare in forma autentica pana cel mai târziu la data de 29.12.2024 1) FRUCTIGENA SRL, CIF:3547054	A1

C. Partea III. SARCINI .

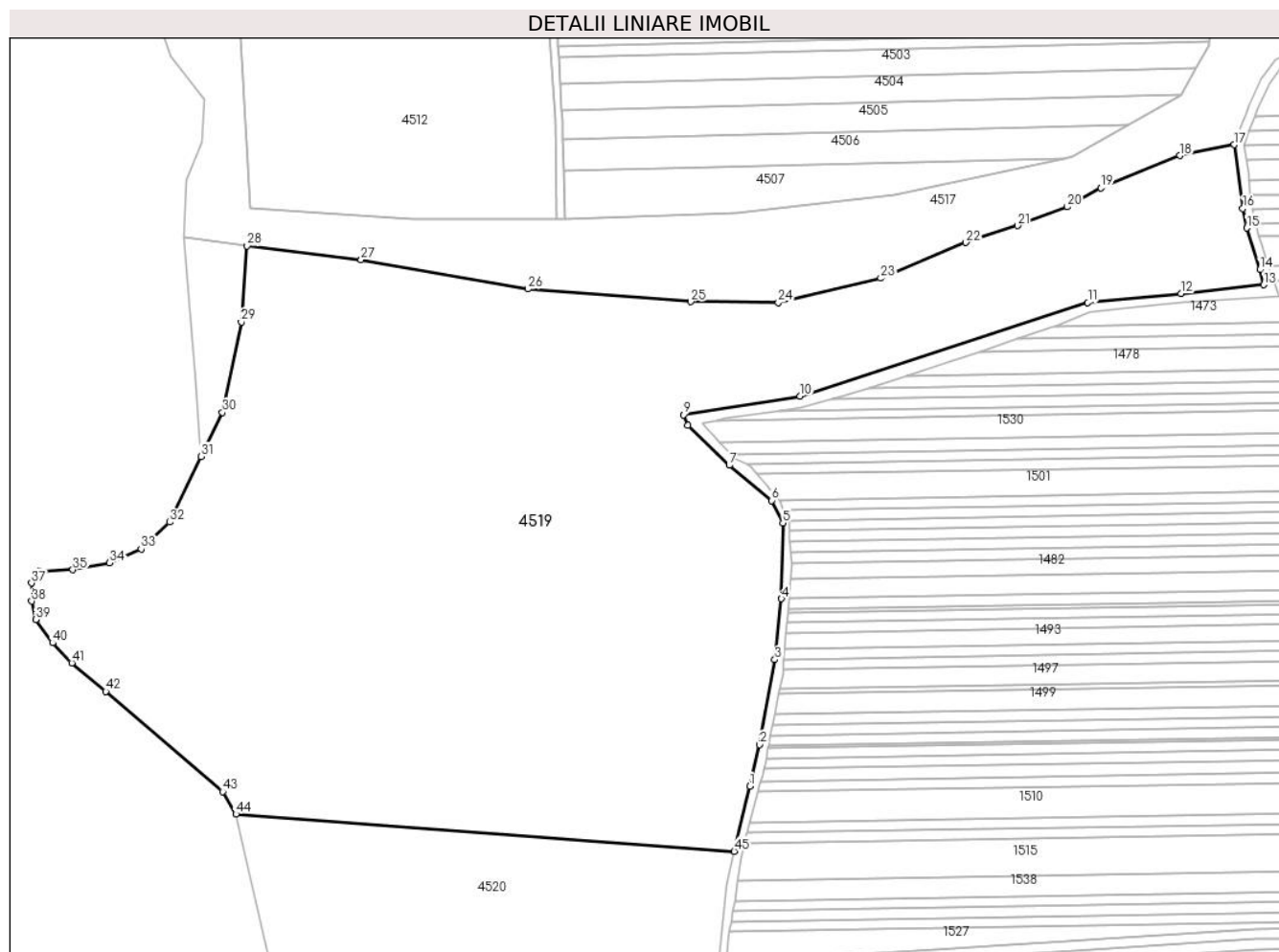
Inscrieri privind dezmembramintele dreptului de proprietate, drepturi reale de garanție și sarcini	Referințe
NU SUNT	

Anexa Nr. 1 La Partea I

Teren

Nr cadastral	Suprafața (mp)*	Observații / Referințe
80563	112.100	

* Suprafața este determinată în planul de proiecție Stereo 70.



Date referitoare la teren

Crt	Categorie folosință	Intravilan	Suprafața (mp)	Tarla	Parcelă	Nr. topo	Observații / Referințe
1	arabil	NU	112.100	24	350/2, 351,352	-	

Lungime Segmente

1) Valorile lungimilor segmentelor sunt obținute din proiecție în plan.

Punct început	X / Y	Punct sfârșit	X / Y	Lungime segment	Punct început	X / Y	Punct sfârșit	X / Y	Lungime segment	Punct început	X / Y	Punct sfârșit	X / Y	Lungime segment
1	484.534,596 339.257,968	2	484.539,948 339.280,517	23.175	2	484.539,948 339.280,517	3	484.548,274 339.326,58	46.809	3	484.548,274 339.326,58	4	484.551,783 339.359,725	33.33
4	484.551,783 339.359,725	5	484.552,615 339.400,797	41.08	5	484.552,615 339.400,797	6	484.546,564 339.412,976	13.599	6	484.546,564 339.412,976	7	484.523,491 339.432,088	29.961
7	484.523,491 339.432,088	8	484.500,985 339.453,725	31.22	8	484.500,985 339.453,725	9	484.498,658 339.459,516	6.241	9	484.498,658 339.459,516	10	484.562,001 339.469,631	64.146
10	484.562,001 339.469,631	11	484.718,222 339.520,266	164.222	11	484.718,222 339.520,266	12	484.768,852 339.525,205	50.87	12	484.768,852 339.525,205	13	484.813,688 339.529,986	45.09
13	484.813,688 339.529,986	14	484.811,578 339.538,199	8.48	14	484.811,578 339.538,199	15	484.804,569 339.560,849	23.71	15	484.804,569 339.560,849	16	484.802,362 339.571,491	10.868

Punct început	X / Y	Punct sfârșit	X / Y	Lungime segment	Punct început	X / Y	Punct sfârșit	X / Y	Lungime segment	Punct început	X / Y	Punct sfârșit	X / Y	Lungime segment
16	484.802,362 339.571,491	17	484.797,741 339.606,026	34.84 3	17	484.797,741 339.606,026	18	484.768,07 339.600,055	30.26 6	18	484.768,07 339.600,055	19	484.725,309 339.582,511	46.22
19	484.725,309 339.582,511	20	484.707,064 339.572,214	20.95	20	484.707,064 339.572,214	21	484.679,935 339.562,081	28.96	21	484.679,935 339.562,081	22	484.652,015 339.552,941	29.37 8
22	484.652,015 339.552,941	23	484.605,725 339.533,558	50.18 4	23	484.605,725 339.533,558	24	484.550,078 339.520,318	57.2	24	484.550,078 339.520,318	25	484.502,551 339.520,87	47.53
25	484.502,551 339.520,87	26	484.414,137 339.527,761	88.68 2	26	484.414,137 339.527,761	27	484.323,676 339.543,707	91.85 6	27	484.323,676 339.543,707	28	484.261,684 339.551,099	62.43 1
28	484.261,684 339.551,099	29	484.258,558 339.509,767	41.45	29	484.258,558 339.509,767	30	484.248,35 339.460,74	50.07 8	30	484.248,35 339.460,74	31	484.236,609 339.436,905	26.57
31	484.236,609 339.436,905	32	484.219,627 339.401,258	39.48 5	32	484.219,627 339.401,258	33	484.204,199 339.386,602	21.28	33	484.204,199 339.386,602	34	484.187,131 339.379,107	18.64 1
34	484.187,131 339.379,107	35	484.167,138 339.375,435	20.32 7	35	484.167,138 339.375,435	36	484.148,927 339.374,52	18.23 4	36	484.148,927 339.374,52	37	484.144,739 339.368,166	7.61
37	484.144,739 339.368,166	38	484.144,763 339.358,34	9.826	38	484.144,763 339.358,34	39	484.146,943 339.348,345	10.23	39	484.146,943 339.348,345	40	484.156,164 339.335,734	15.62 3
40	484.156,164 339.335,734	41	484.166,57 339.324,888	15.03 1	41	484.166,57 339.324,888	42	484.185,079 339.309,365	24.15 7	42	484.185,079 339.309,365	43	484.248,419 339.254,963	83.49 6
43	484.248,419 339.254,963	44	484.255,605 339.242,848	14.08 6	44	484.255,605 339.242,848	45	484.526,21 339.222,635	271.3 59	45	484.526,21 339.222,635	1	484.534,596 339.257,968	36.31 5

** Lungimile segmentelor sunt determinate în planul de proiecție Stereo 70 și sunt rotunjite la 1 milimetru.

*** Distanța dintre puncte este formată din segmente cumulate ce sunt mai mici decât valoarea 1 milimetru.

**DATE DESPRE IMOBILUL NR. 4520**

Oficiul de Cadastru și Publicitate Imobiliară ARGES
Biroul de Cadastru și Publicitate Imobiliară Costesti

A. Partea I. Descrierea imobilului

TEREN Extravilan

Nr. CF vechi:315

Nr. cadastral vechi:235

Adresa: Jud. Arges

Nr. Crt	Nr cadastral Nr. topografic	Suprafața* (mp)	Observații / Referințe
A1	80554	86.153	Sector cadastral:55 Teren neimprejmuit;

B. Partea II. Proprietari și acte

Inscrieri privitoare la dreptul de proprietate și alte drepturi reale		Referințe
10288 / 02/11/2012		
Act Notarial nr. 3606, din 15/10/2012 emis de N.P. SIMONESCU DIACONU NICOLAE;		
B2	Intabulare, drept de PROPRIETATE, dobandit prin Conventie, cota actuala 1/1, cota initiala 1/1 1) S.C. "AGROSTAR FARMEX" S.R.L., CIF:25061518	A1
18503 / 02/07/2024		
Act Notarial nr. 908, din 17/06/2024 emis de SIMONESCU Nicolae;		
B5	se noteaza antecontractul de vanzare cumparare aut. nr. 908/17.06.2024 de n.p. Șimonescu Nicolae,cu termen de incheiere a contractului de vanzare cumparare in forma autentica pana cel mai târziu la data de 29.12.2024 1) FRUCTIGENA SRL, CIF:3547054	A1

C. Partea III. SARCINI .

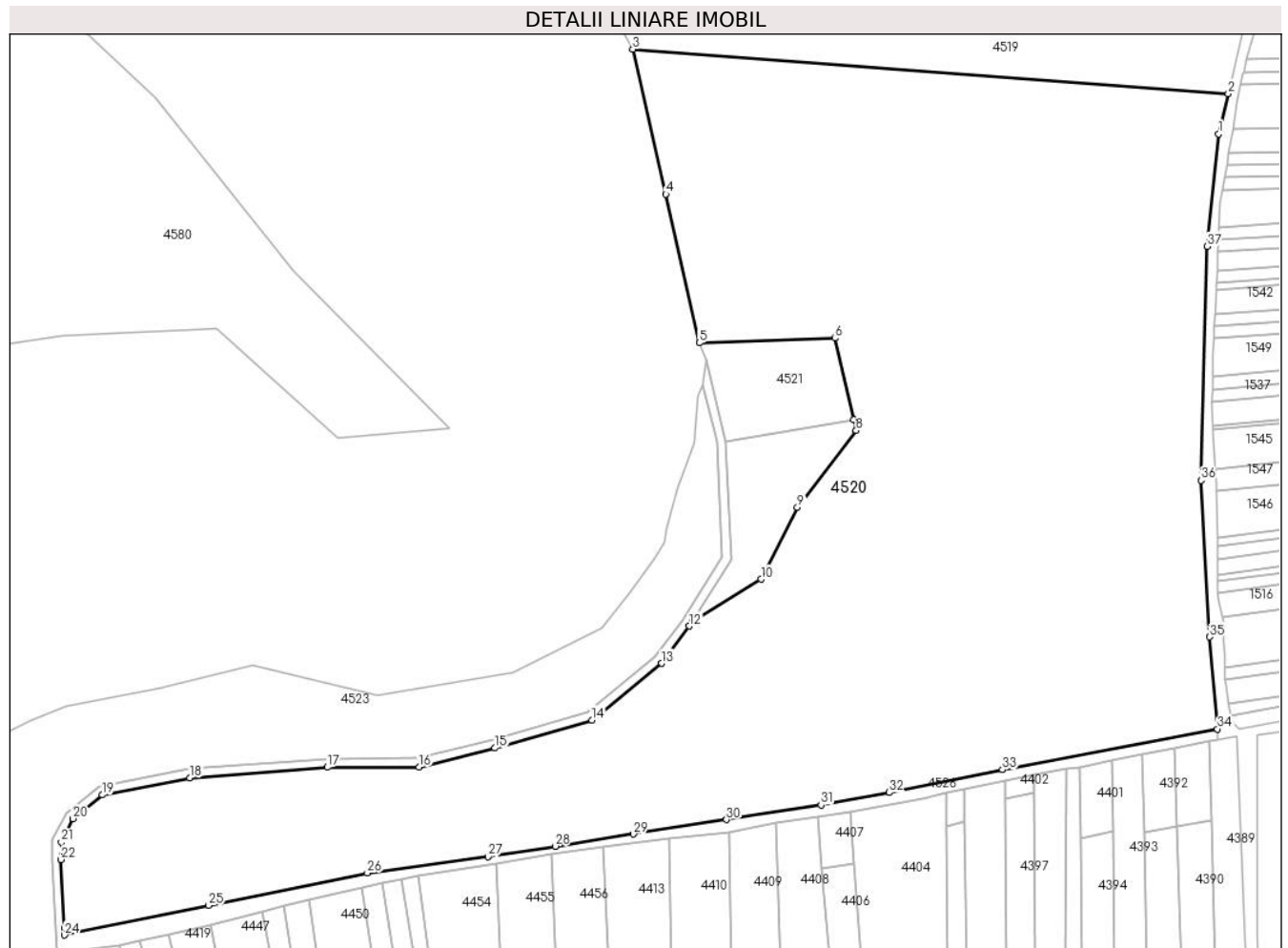
Inscrieri privind dezmembramintele dreptului de proprietate, drepturi reale de garanție și sarcini	Referințe
NU SUNT	

Anexa Nr. 1 La Partea I

Teren

Nr cadastral	Suprafața (mp)*	Observații / Referințe
80554	86.153	

* Suprafața este determinată în planul de proiecție Stereo 70.



Date referitoare la teren

Crt	Categorie folosință	Intra vilan	Suprafața (mp)	Tarla	Parcelă	Nr. topo	Observații / Referințe
1	arabil	NU	86.153	24	350/2,361/1	-	

Lungime Segmente

1) Valorile lungimilor segmentelor sunt obținute din proiecție în plan.

Punct început	X / Y	Punct sfârșit	X / Y	Lungime segment (** (m)
1	484.521,896 339.204,46	2	484.526,21 339.222,635	18.68
3	484.255,605 339.242,848	4	484.270,657 339.177,027	67.52
5	484.285,875 339.109,635	6	484.347,451 339.111,732	61.612
7	484.355,989 339.074,673	8	484.357,101 339.069,846	4.953
9	484.330,388 339.034,934	10	484.313,855 339.002,348	36.54

Punct început	X / Y	Punct sfârșit	X / Y	Lungime segment (** (m)
2	484.526,21 339.222,635	3	484.255,605 339.242,848	271.359
4	484.270,657 339.177,027	5	484.285,875 339.109,635	69.089
6	484.347,451 339.111,732	7	484.355,989 339.074,673	38.03
8	484.357,101 339.069,846	9	484.330,388 339.034,934	43.959
10	484.313,855 339.002,348	11	484.282,676 338.983,246	36.565

Punct început	X / Y	Punct sfârșit	X / Y	Lungime segment (** (m)
11	484.282,676 338.983,246	12	484.281,315 338.981,081	2.557
13	484.268,737 338.964,243	14	484.237,087 338.938,457	40.825
15	484.193,035 338.925,727	16	484.158,517 338.917,082	35.584
17	484.116,831 338.917,011	18	484.054,328 338.912,262	62.683
19	484.014,663 338.904,481	20	484.001,292 338.893,768	17.133
21	483.996,034 338.883,011	22	483.995,687 338.875,231	7.788
23	483.997,29 338.843,996	24	483.997,446 338.840,951	3.049
25	484.062,938 338.854,373	26	484.135,016 338.869,116	73.57
27	484.189,787 338.876,447	28	484.220,371 338.881,193	30.95
29	484.255,971 338.886,717	30	484.298,178 338.893,267	42.712
31	484.341,152 338.899,935	32	484.372,09 338.905,592	31.451
33	484.423,58 338.915,94	34	484.521,248 338.934,417	99.4
35	484.517,764 338.976,177	36	484.513,818 339.047,207	71.14
37	484.516,638 339.153,43	1	484.521,896 339.204,46	51.3

Punct început	X / Y	Punct sfârșit	X / Y	Lungime segment (** (m)
12	484.281,315 338.981,081	13	484.268,737 338.964,243	21.017
14	484.237,087 338.938,457	15	484.193,035 338.925,727	45.854
16	484.158,517 338.917,082	17	484.116,831 338.917,011	41.686
18	484.054,328 338.912,262	19	484.014,663 338.904,481	40.421
20	484.001,292 338.893,768	21	483.996,034 338.883,011	11.973
22	483.995,687 338.875,231	23	483.997,29 338.843,996	31.276
24	483.997,446 338.840,951	25	484.062,938 338.854,373	66.853
26	484.135,016 338.869,116	27	484.189,787 338.876,447	55.259
28	484.220,371 338.881,193	29	484.255,971 338.886,717	36.026
30	484.298,178 338.893,267	31	484.341,152 338.899,935	43.488
32	484.372,09 338.905,592	33	484.423,58 338.915,94	52.52
34	484.521,248 338.934,417	35	484.517,764 338.976,177	41.905
36	484.513,818 339.047,207	37	484.516,638 339.153,43	106.26

** Lungimile segmentelor sunt determinate în planul de proiecție Stereo 70 și sunt rotunjite la 1 milimetru.

*** Distanța dintre puncte este formată din segmente cumulate ce sunt mai mici decât valoarea 1 milimetru.

**DATE DESPRE IMOBILUL NR. 4521**

Oficiul de Cadastru și Publicitate Imobiliară ARGES
Biroul de Cadastru și Publicitate Imobiliară Costesti

A. Partea I. Descrierea imobilului

TEREN Extravilan

Adresa: Jud. Arges

Nr. Crt	Nr cadastral Nr. topografic	Suprafața* (mp)	Observații / Referințe
A1	80822	2.500	Sector cadastral:55 Teren neimprejmuit;

B. Partea II. Proprietari și acte

Inscrieri privitoare la dreptul de proprietate și alte drepturi reale	Referințe
722 / 31/01/2014	
Act Notarial nr. 347, din 28/01/2014 emis de SIMONESCU DIACONU NICOLAE;	
B3	A1
Intabulare, drept de PROPRIETATE bun comun,, dobandit prin Conventie, cota actuala 1/1, cota initiala 1/1	
1) MARINESCU GIANINA CĂTĂLINA , , casatorita cu	
2) MARINESCU VICTOR-FLORIN	

C. Partea III. SARCINI .

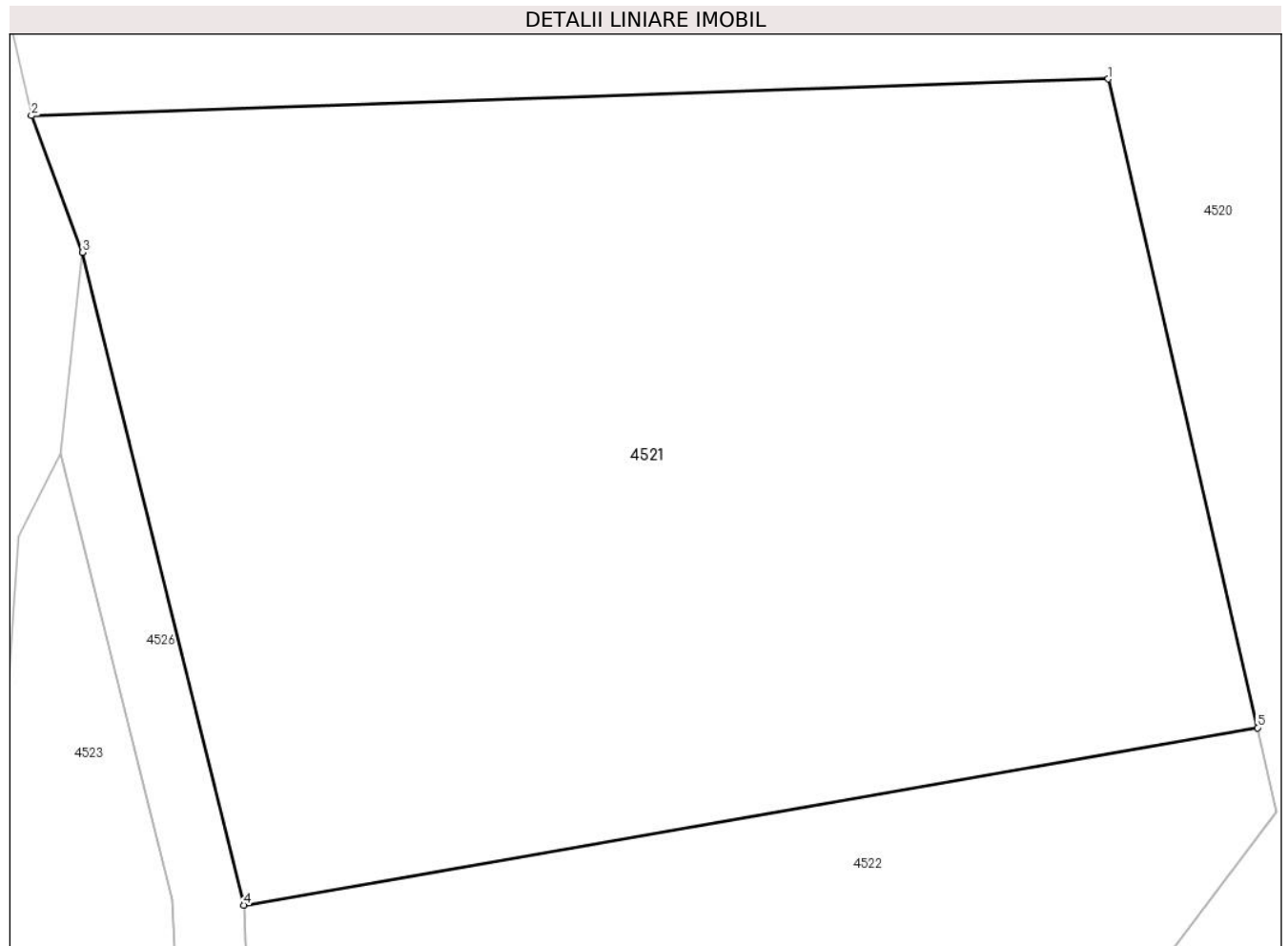
Inscrieri privind dezmembramintele dreptului de proprietate, drepturi reale de garanție și sarcini	Referințe
NU SUNT	

Anexa Nr. 1 La Partea I

Teren

Nr cadastral	Suprafața (mp)*	Observații / Referințe
80822	2.500	

* Suprafața este determinată în planul de proiecție Stereo 70.



Date referitoare la teren

Crt	Categorie folosință	Intravilan	Suprafața (mp)	Tarla	Parcelă	Nr. topo	Observații / Referințe
1	arabil	NU	2.500	24	361/1, 362	-	

Lungime Segmente

1) Valorile lungimilor segmentelor sunt obținute din proiecție în plan.

Punct început	X / Y	Punct sfârșit	X / Y	Lungime segment (** (m)
1	484.347,451 339.111,732	2	484.285,875 339.109,635	61.612
2	484.285,875 339.109,635	3	484.288,803 339.101,827	8.339
3	484.288,803 339.101,827	4	484.298,013 339.064,54	38.408
4	484.298,013 339.064,54	5	484.355,989 339.074,673	58.855
5	484.355,989 339.074,673	1	484.347,451 339.111,732	38.03

**** Lungimile segmentelor sunt determinate în planul de proiecție Stereo 70 și sunt rotunjite la 1 milimetru.**

***** Distanța dintre puncte este formată din segmente cumulate ce sunt mai mici decât valoarea 1 milimetru.**

**DATE DESPRE IMOBILUL NR. 4522**

Oficiul de Cadastru și Publicitate Imobiliară ARGES
 Biroul de Cadastru și Publicitate Imobiliară Costesti

A. Partea I. Descrierea imobilului

TEREN Extravilan

Adresa: Jud. Arges

Nr. Crt	Nr cadastral Nr. topografic	Suprafața* (mp)	Observații / Referințe
A1	80835	2.500	Sector cadastral:55 Teren neimprejmuit;

B. Partea II. Proprietari și acte

Inscrieri privitoare la dreptul de proprietate și alte drepturi reale	Referințe
716 / 31/01/2014	
Act Notarial nr. 344, din 28/01/2014 emis de SIMONESCU DIACONU NICOLAE;	
B3	A1
Intabulare, drept de PROPRIETATE bun comun,, dobandit prin Conventie, cota actuala 1/1, cota initiala 1/1	
1) MARINESCU GIANINA CĂTĂLINA , , casatorita cu	
2) MARINESCU VICTOR-FLORIN	

C. Partea III. SARCINI .

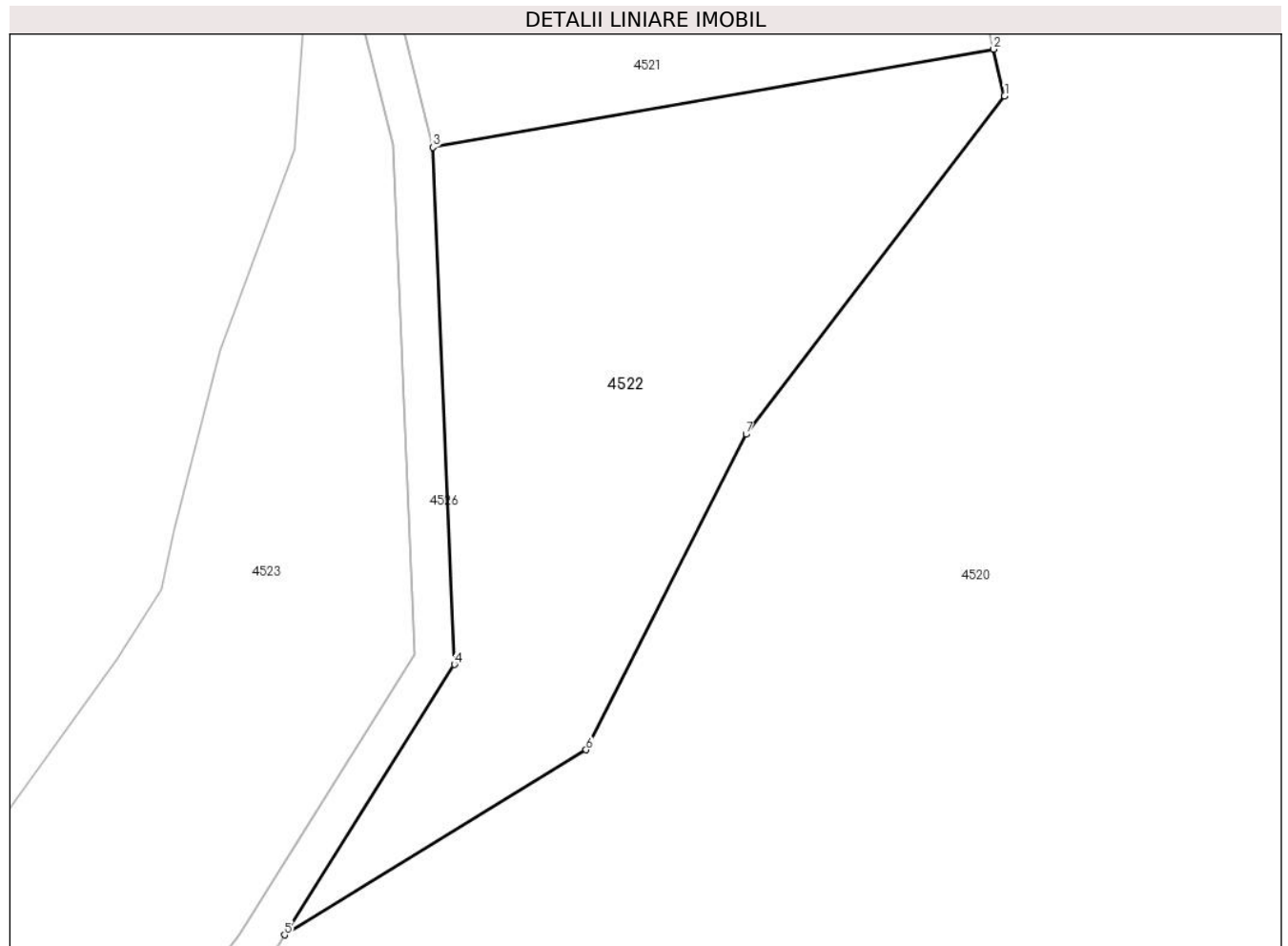
Inscrieri privind dezmembramintele dreptului de proprietate, drepturi reale de garanție și sarcini	Referințe
NU SUNT	

Anexa Nr. 1 La Partea I

Teren

Nr cadastral	Suprafața (mp)*	Observații / Referințe
80835	2.500	

* Suprafața este determinată în planul de proiecție Stereo 70.



Date referitoare la teren

Crt	Categorie folosință	Intravilan	Suprafața (mp)	Tarla	Parcelă	Nr. topo	Observații / Referințe
1	arabil	NU	2.500	24	361/1,362	-	

Lungime Segmente

1) Valorile lungimilor segmentelor sunt obținute din proiecție în plan.

Punct început	X / Y	Punct sfârșit	X / Y	Lungime segment (** (m)
1	484.357,101 339.069,846	2	484.355,989 339.074,673	4.953
2	484.355,989 339.074,673	3	484.298,013 339.064,54	58.855
3	484.298,013 339.064,54	4	484.300,227 339.011,168	53.418
4	484.300,227 339.011,168	5	484.282,676 338.983,246	32.98
5	484.282,676 338.983,246	6	484.313,855 339.002,348	36.565

Punct început	X / Y	Punct sfârșit	X / Y	Lungime segment (** (m)
6	484.313,855 339.002,348	7	484.330,388 339.034,934	36.54
7	484.330,388 339.034,934	1	484.357,101 339.069,846	43.959

** Lungimile segmentelor sunt determinate în planul de proiecție Stereo 70 și sunt rotunjite la 1 milimetru.

*** Distanța dintre puncte este formată din segmente cumulate ce sunt mai mici decât valoarea 1 milimetru.

**DATE DESPRE IMOBILUL NR. 4523**

Oficiul de Cadastru și Publicitate Imobiliară ARGES
Biroul de Cadastru și Publicitate Imobiliară Costesti

A. Partea I. Descrierea imobilului

TEREN Extravilan

Adresa: Jud. Arges

Nr. Crt	Nr cadastral Nr. topografic	Suprafața* (mp)	Observații / Referințe
A1	81996	19.400	Sector cadastral:55 Teren neimprejmuit;

B. Partea II. Proprietari și acte

Inscrieri privitoare la dreptul de proprietate și alte drepturi reale		Referințe
6536 / 23/05/2019		
Act Administrativ nr. 113851, din 26/03/2002 emis de CJPSDPAT ARGES (act administrativ nr 2190 din 24.04.2019, emis de PRIMARIA STOLNICI; act administrativ nr 2191 din 23.04.2019, emis de PRIMARIA STOLNICI);		
B1	Intabulare, drept de PROPRIETATE, dobandit prin Lege, cota actuala 2/3, cota initiala 1/1 1) DOBRICA ZAHARIA 2) MITROI NICULINA	A1
8542 / 09/07/2019		
Act Notarial nr. 176, din 08/07/2019 emis de Loghin Melania Gabriela;		
B2	Intabulare, drept de PROPRIETATE, bun propriu, dobandit prin Conventie, cota actuala 1/3, cota initiala 1/3 1) RUSU EUGEN	A1

C. Partea III. SARCINI

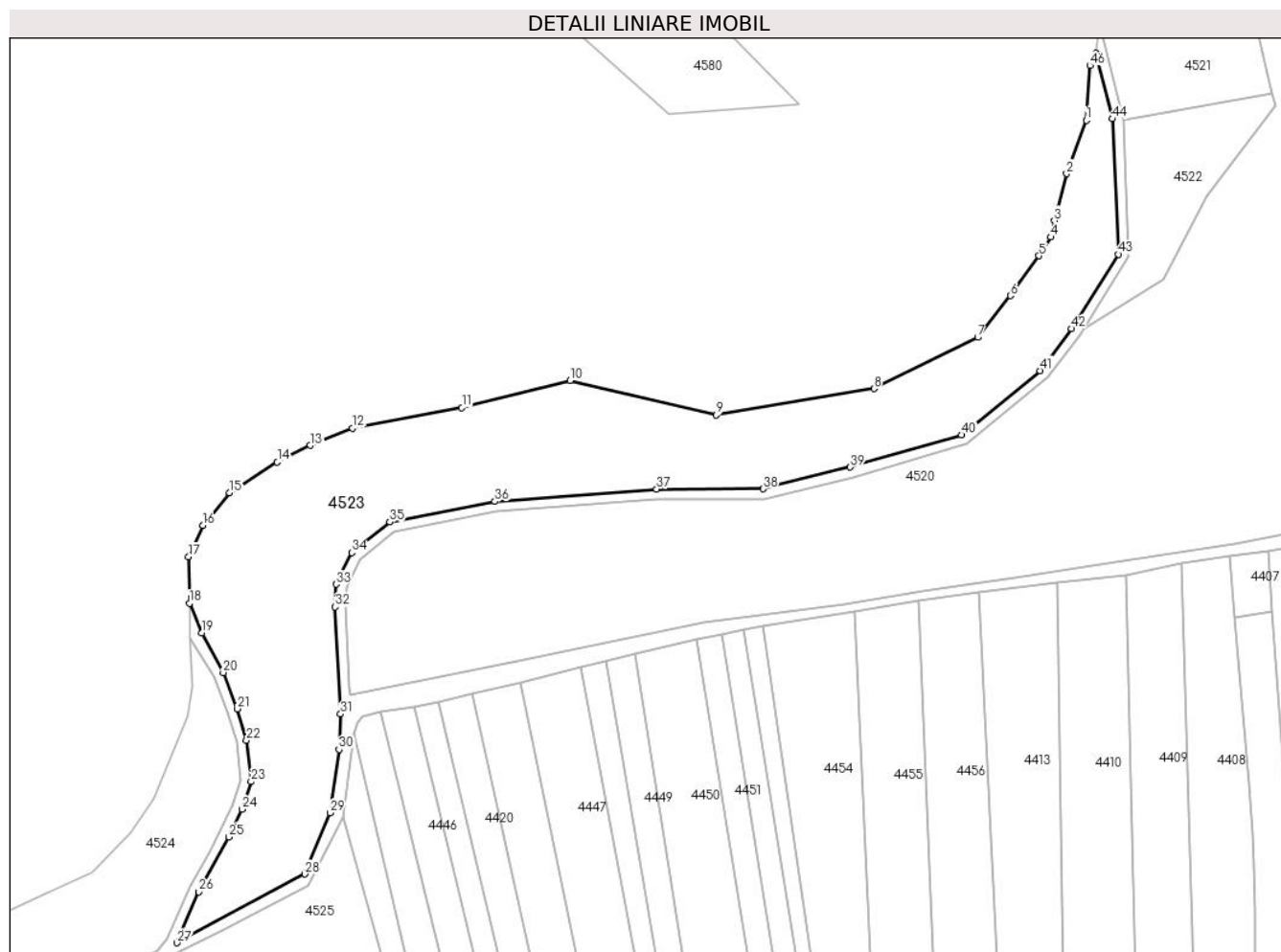
Inscrieri privind dezmembramintele dreptului de proprietate, drepturi reale de garanție și sarcini		Referințe
9817 / 18/04/2024		
Somatie nr. 6120/2023, din 11/04/2024 emis de BIROUL EXECUTORULUI JUDECĂTORESC PISCULUNGEANU VL (hotarare judecatoreasca nr 4126/214/2023 din 13.12.2023, emis de JUDECATORIA COSTESTI);		
C1	se noteaza urmarirea silita imobiliara din dosar nr. 6120/2023 al BEJ Pisculungeanu Vlad Adrian pentru suma de 2700,71 lei reprezentand cheltuieli de executare si debit restant, plus eventualele cheltuieli cu executarea silita 1) INVESTCAPITAL LTD, CIF:41205933 <i>OBSERVATII: asupra cotei de 1/3 din imobil aferenta lui Rusu Eugen, de sub B2</i>	A1

Anexa Nr. 1 La Partea I

Teren

Nr cadastral	Suprafața (mp)*	Observații / Referințe
81996	19.400	

* Suprafața este determinată în planul de proiecție Stereo 70.



Date referitoare la teren

Crt	Categorie folosință	Intravilan	Suprafața (mp)	Tarla	Parcelă	Nr. topo	Observații / Referințe
1	arabil	NU	19.400	24	361/1, 362	-	(Pe teren se afla tufisuri si maracinisuri)

Lungime Segmente

1) Valorile lungimilor segmentelor sunt obținute din proiecție în plan.

Punct început	X / Y	Punct sfârșit	X / Y	Lungime segment	Punct început	X / Y	Punct sfârșit	X / Y	Lungime segment	Punct început	X / Y	Punct sfârșit	X / Y	Lungime segment
1	484.283,728 339.064,346	2	484.276,032 339.043,55	22.17 4	2	484.276,032 339.043,55	3	484.271,266 339.025,268	18.89 3	3	484.271,266 339.025,268	4	484.269,988 339.018,949	6.447
4	484.269,988 339.018,949	5	484.265,362 339.011,67	8.625	5	484.265,362 339.011,67	6	484.254,243 338.996,157	19.08 6	6	484.254,243 338.996,157	7	484.241,494 338.980,017	20.56 8
7	484.241,494 338.980,017	8	484.201,151 338.960,034	45.02 1	8	484.201,151 338.960,034	9	484.139,851 338.949,838	62.14 2	9	484.139,851 338.949,838	10	484.083,035 338.963,22	58.37 1
10	484.083,035 338.963,22	11	484.040,937 338.952,705	43.39 1	11	484.040,937 338.952,705	12	483.998,498 338.944,678	43.19 1	12	483.998,498 338.944,678	13	483.982,068 338.938,017	17.72 9
13	483.982,068 338.938,017	14	483.969,174 338.931,472	14.46	14	483.969,174 338.931,472	15	483.950,661 338.919,593	21.99 6	15	483.950,661 338.919,593	16	483.940,369 338.906,854	16.37 7

Punct început	X / Y	Punct sfârșit	X / Y	Lungime segment
16	483.940,369 338.906,854	17	483.934,701 338.894,715	13.397
19	483.939,853 338.865,122	20	483.948,192 338.849,744	17.493
22	483.957,247 338.823,45	23	483.958,996 338.807,361	16.184
25	483.950,236 338.785,884	26	483.938,669 338.764,529	24.286
28	483.979,872 338.771,447	29	483.989,696 338.795,185	25.691
31	483.993,817 338.833,62	32	483.991,683 338.875,218	41.653
34	483.998,092 338.896,329	35	484.012,929 338.908,217	19.012
37	484.116,676 338.921,01	38	484.158,021 338.921,081	41.345
40	484.235,193 338.942,074	41	484.265,828 338.967,033	39.515
43	484.296,177 339.012,242	44	484.293,913 339.064,882	52.689
46	484.285,156 339.085,584	1	484.283,728 339.064,346	21.286

Punct început	X / Y	Punct sfârșit	X / Y	Lungime segment
17	483.934,701 338.894,715	18	483.934,992 338.876,619	18.098
20	483.948,192 338.849,744	21	483.953,689 338.835,663	15.116
23	483.958,996 338.807,361	24	483.955,511 338.796,587	11.324
26	483.938,669 338.764,529	27	483.930,233 338.744,739	21.513
29	483.989,696 338.795,185	30	483.993,191 338.819,917	24.978
32	483.991,683 338.875,218	33	483.992,075 338.884,02	8.811
35	484.012,929 338.908,217	36	484.053,789 338.916,232	41.639
38	484.158,021 338.921,081	39	484.191,994 338.929,59	35.022
41	484.265,828 338.967,033	42	484.278,014 338.983,345	20.361
44	484.293,913 339.064,882	45	484.287,545 339.090,363	26.265

Punct început	X / Y	Punct sfârșit	X / Y	Lungime segment
18	483.934,992 338.876,619	19	483.939,853 338.865,122	12.482
21	483.953,689 338.835,663	22	483.957,247 338.823,45	12.721
24	483.955,511 338.796,587	25	483.950,236 338.785,884	11.932
27	483.930,233 338.744,739	28	483.979,872 338.771,447	56.368
30	483.993,191 338.819,917	31	483.993,817 338.833,62	13.717
33	483.992,075 338.884,02	34	483.998,092 338.896,329	13.701
36	484.053,789 338.916,232	37	484.116,676 338.921,01	63.068
39	484.191,994 338.929,59	40	484.235,193 338.942,074	44.967
42	484.278,014 338.983,345	43	484.296,177 339.012,242	34.131
45	484.287,545 339.090,363	46	484.285,156 339.085,584	5.343

** Lungimile segmentelor sunt determinate în planul de proiecție Stereo 70 și sunt rotunjite la 1 milimetru.

*** Distanța dintre puncte este formată din segmente cumulate ce sunt mai mici decât valoarea 1 milimetru.

**DATE DESPRE IMOBILUL NR. 4524**

Oficiul de Cadastru și Publicitate Imobiliară ARGES
Biroul de Cadastru și Publicitate Imobiliară Costesti

A. Partea I. Descrierea imobilului

TEREN Extravilan

Nr. CF vechi:259

Nr. cadastral vechi:169

Adresa: Jud. Arges

Nr. Crt	Nr cadastral Nr. topografic	Suprafața* (mp)	Observații / Referințe
A1	81170	10.960	Sector cadastral:55 Teren neimprejmuit;

B. Partea II. Proprietari și acte

Inscrieri privitoare la dreptul de proprietate și alte drepturi reale		Referințe
792 / 12/07/2005		
Act Notarial nr. 1624, din 12/10/2001 emis de N.P. DOINA DUNCA;		
B1	Intabulare, drept de PROPRIETATE bun comun,, dobandit prin Conventie, cota actuala 1/1, cota initiala 1/1 1) RADUNA ALEXANDRU 2) RADUNA OLIMPIA IULIANA, , soti <i>OBSERVATII: (provenita din conversia CF 259)</i>	A1
1608 / 17/02/2017		
Act Administrativ nr. 1338, din 13/02/2017 emis de BCPI COSTESTI;		
B2	se respinge cererea cu nr. 1608/17.02.2017 avand ca obiect actualizare	A1
16443 / 21/12/2017		
Act Administrativ nr. 1596, din 05/02/2018 emis de BCPI COSTESTI;		
B3	se repositioneaza imobilul conform documentatiei cadastrale avizata sub nr. 16443/21.12.2017 de OCPI ARGES, cu stare de proprietate neschimbata	A1

C. Partea III. SARCINI .

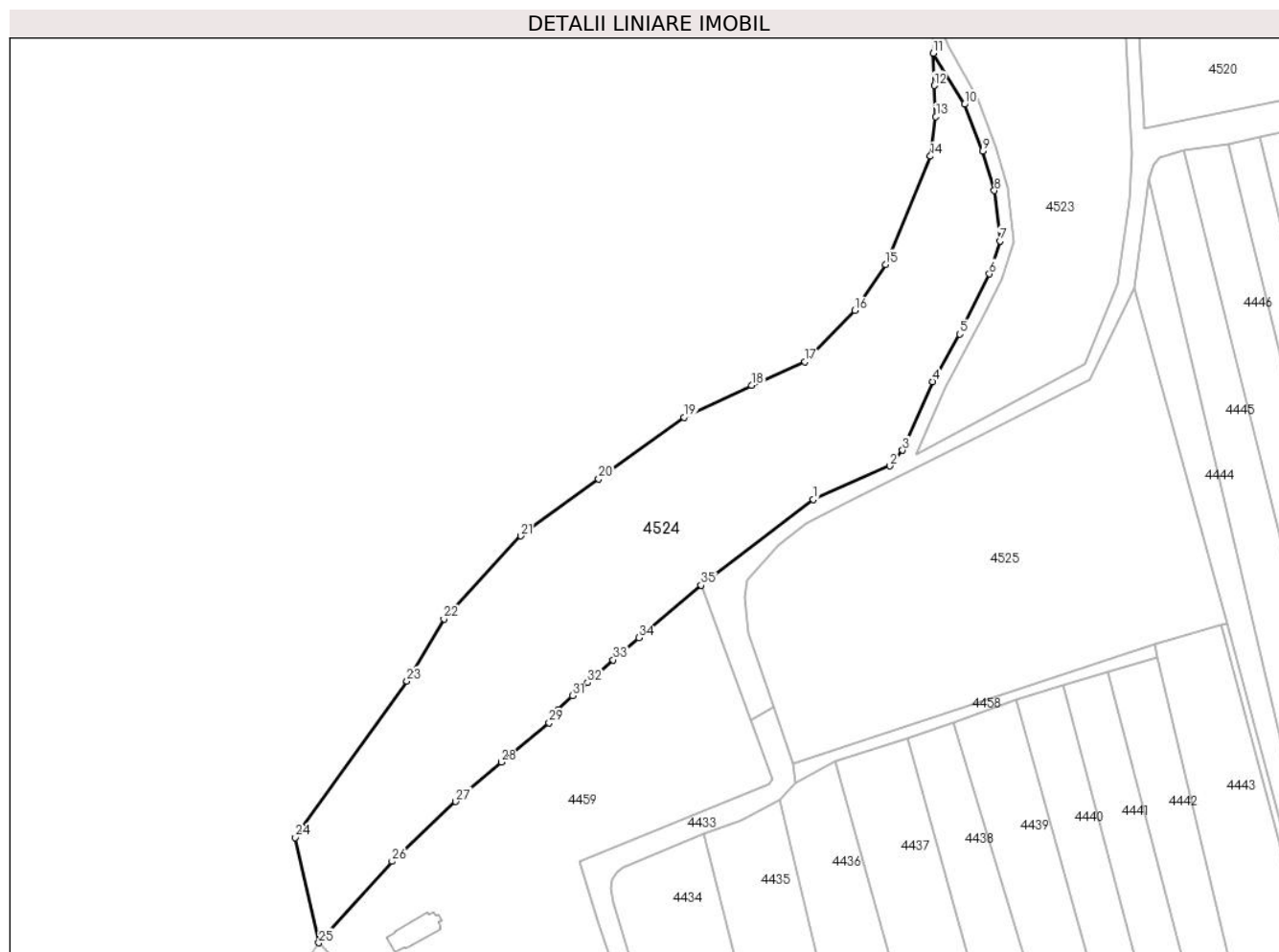
Inscrieri privind dezmembramintele dreptului de proprietate, drepturi reale de garanție și sarcini	Referințe
NU SUNT	

Anexa Nr. 1 La Partea I

Teren

Nr cadastral	Suprafața (mp)*	Observații / Referințe
81170	10.960	

* Suprafața este determinată în planul de proiecție Stereo 70.



Date referitoare la teren

Crt	Categorie folosință	Intravilan	Suprafața (mp)	Tarla	Parcelă	Nr. topo	Observații / Referințe
1	pașune	NU	10.960	24	364	-	PASUNE IMPADURITA

Lungime Segmente

1) Valorile lungimilor segmentelor sunt obținute din proiecție în plan.

Punct început	X / Y	Punct sfârșit	X / Y	Lungime segment (** (m)
1	483.899,899 338.731,572	2	483.922,387 338.741,479	24.574
3	483.926,214 338.746,111	4	483.935,089 338.766,324	22.076
5	483.943,063 338.780,377	6	483.951,794 338.798,094	19.752
7	483.954,927 338.807,779	8	483.953,309 338.822,668	14.977
9	483.949,899 338.834,374	10	483.944,527 338.848,132	14.77

Punct început	X / Y	Punct sfârșit	X / Y	Lungime segment (** (m)
2	483.922,387 338.741,479	3	483.926,214 338.746,111	6.008
4	483.935,089 338.766,324	5	483.943,063 338.780,377	16.158
6	483.951,794 338.798,094	7	483.954,927 338.807,779	10.179
8	483.953,309 338.822,668	9	483.949,899 338.834,374	12.193
10	483.944,527 338.848,132	11	483.935,302 338.863,196	17.664

Punct început	X / Y	Punct sfârșit	X / Y	Lungime segment (** (m)
11	483.935,302 338.863,196	12	483.935,543 338.853,643	9.556
13	483.936,046 338.844,442	14	483.934,436 338.832,824	11.729
15	483.921,19 338.800,906	16	483.912,11 338.787,394	16.279
17	483.897,411 338.772,248	18	483.881,691 338.765,241	17.211
19	483.861,724 338.755,807	20	483.836,531 338.737,668	31.044
21	483.813,56 338.720,857	22	483.790,845 338.696,379	33.394
23	483.779,959 338.678,062	24	483.747,033 338.631,896	56.705
25	483.753,947 338.600,862	26	483.775,545 338.624,897	32.313
27	483.794,326 338.642,474	28	483.807,755 338.654,131	17.783
29	483.821,901 338.665,692	30	483.824,518 338.669,59	4.695
31	483.828,852 338.673,748	32	483.833,21 338.677,603	5.818
33	483.840,813 338.684,304	34	483.848,403 338.690,805	9.994
35	483.866,693 338.706,344	1	483.899,899 338.731,572	41.702

Punct început	X / Y	Punct sfârșit	X / Y	Lungime segment (** (m)
12	483.935,543 338.853,643	13	483.936,046 338.844,442	9.215
14	483.934,436 338.832,824	15	483.921,19 338.800,906	34.557
16	483.912,11 338.787,394	17	483.897,411 338.772,248	21.106
18	483.881,691 338.765,241	19	483.861,724 338.755,807	22.084
20	483.836,531 338.737,668	21	483.813,56 338.720,857	28.465
22	483.790,845 338.696,379	23	483.779,959 338.678,062	21.308
24	483.747,033 338.631,896	25	483.753,947 338.600,862	31.795
26	483.775,545 338.624,897	27	483.794,326 338.642,474	25.723
28	483.807,755 338.654,131	29	483.821,901 338.665,692	18.269
30	483.824,518 338.669,59	31	483.828,852 338.673,748	6.006
32	483.833,21 338.677,603	33	483.840,813 338.684,304	10.135
34	483.848,403 338.690,805	35	483.866,693 338.706,344	24.0

** Lungimile segmentelor sunt determinate în planul de proiecție Stereo 70 și sunt rotunjite la 1 milimetru.

*** Distanța dintre puncte este formată din segmente cumulate ce sunt mai mici decât valoarea 1 milimetru.

**DATE DESPRE IMOBILUL NR. 4525**

Oficiul de Cadastru și Publicitate Imobiliară ARGES
Biroul de Cadastru și Publicitate Imobiliară Costesti

A. Partea I. Descrierea imobilului

TEREN Intravilan

Adresa: Loc. Vlascuta, Jud. Arges

Nr. Crt	Nr cadastral Nr. topografic	Suprafața* (mp)	Observații / Referințe
A1		10.000	Sector cadastral:55 Teren neimprejmuit;

B. Partea II. Proprietari și acte

Inscrieri privitoare la dreptul de proprietate și alte drepturi reale	Referințe
/	
Act Administrativ nr. 89904, din 17/07/1996 emis de CJPSDPAT ARGES;	
B1	A1
Intabulare, drept de PROPRIETATE, dobandit prin Constituire, cota actuala 1/1, cota initiala 1/1 1) PAROHIA VLĂȘCUȚA, CIF:13769023	

C. Partea III. SARCINI .

Inscrieri privind dezmembramintele dreptului de proprietate, drepturi reale de garanție și sarcini	Referințe
NU SUNT	

Anexa Nr. 1 La Partea I

Teren

Nr cadastral	Suprafața (mp)*	Observații / Referințe
	10.000	

* Suprafața este determinată în planul de proiecție Stereo 70.



Date referitoare la teren

Crt	Categorie folosință	Intravilan	Suprafața (mp)	Tarla	Parcelă	Nr. topo	Observații / Referințe
1	arabil	DA	10.000	2	111	-	în act se regăsește parcela 36

Lungime Segmente

1) Valorile lungimilor segmentelor sunt obținute din proiecție în plan.

Punct început	X / Y	Punct sfârșit	X / Y	Lungime segment (** (m)
1	483.994,558 338.793,858	2	483.981,266 338.767,015	29.954
2	483.981,266 338.767,015	3	483.947,939 338.749,791	37.515
3	483.947,939 338.749,791	4	483.910,102 338.730,836	42.319
4	483.910,102 338.730,836	5	483.897,77 338.724,651	13.796
5	483.897,77 338.724,651	6	483.889,473 338.718,103	10.57

Punct început	X / Y	Punct sfârșit	X / Y	Lungime segment (** (m)
6	483.889,473 338.718,103	7	483.880,287 338.707,862	13.757
7	483.880,287 338.707,862	8	483.879,697 338.702,825	5.071
8	483.879,697 338.702,825	9	483.880,732 338.692,115	10.76
9	483.880,732 338.692,115	10	483.884,414 338.681,798	10.954
10	483.884,414 338.681,798	11	483.888,156 338.670,511	11.891
11	483.888,156 338.670,511	12	483.893,929 338.653,593	17.876
12	483.893,929 338.653,593	13	484.000,734 338.688,961	112.509
13	484.000,734 338.688,961	14	484.020,266 338.694,509	20.305
14	484.020,266 338.694,509	15	484.022,013 338.695,005	1.816
15	484.022,013 338.695,005	1	483.994,558 338.793,858	102.595

** Lungimile segmentelor sunt determinate în planul de proiecție Stereo 70 și sunt rotunjite la 1 milimetru.

*** Distanța dintre puncte este formată din segmente cumulate ce sunt mai mici decât valoarea 1 milimetru.

**DATE DESPRE IMOBILUL NR. 4526**

Oficiul de Cadastru și Publicitate Imobiliară ARGES
Biroul de Cadastru și Publicitate Imobiliară Costesti

A. Partea I. Descrierea imobilului

TEREN Necunoscut

Adresa: Loc. Vlascuta, Jud. Arges

Nr. Crt	Nr cadastral Nr. topografic	Suprafața* (mp)	Observații / Referințe
A1		6.732	Sector cadastral:55 Teren neimprejmut;

B. Partea II. Proprietari și acte

Inscrieri privitoare la dreptul de proprietate și alte drepturi reale		Referințe
/		
Act Administrativ nr. 75, din 08/01/2024 emis de PRIMARIA STOLNICI;		
B1	Inscrierea posesiei, drept de PROPRIETATE, dobandit prin Lege, cota actuala 1/1, cota initiala 1/1 1) NEIDENTIFICAT NEIDENTIFICAT	A1
Act Normativ nr. 7, din 13/03/1996 emis de PARLAMENTUL ROMÂNIEI (art.13);		
B2	Se notează mențiunea de proprietar neidentificat	A1

C. Partea III. SARCINI .

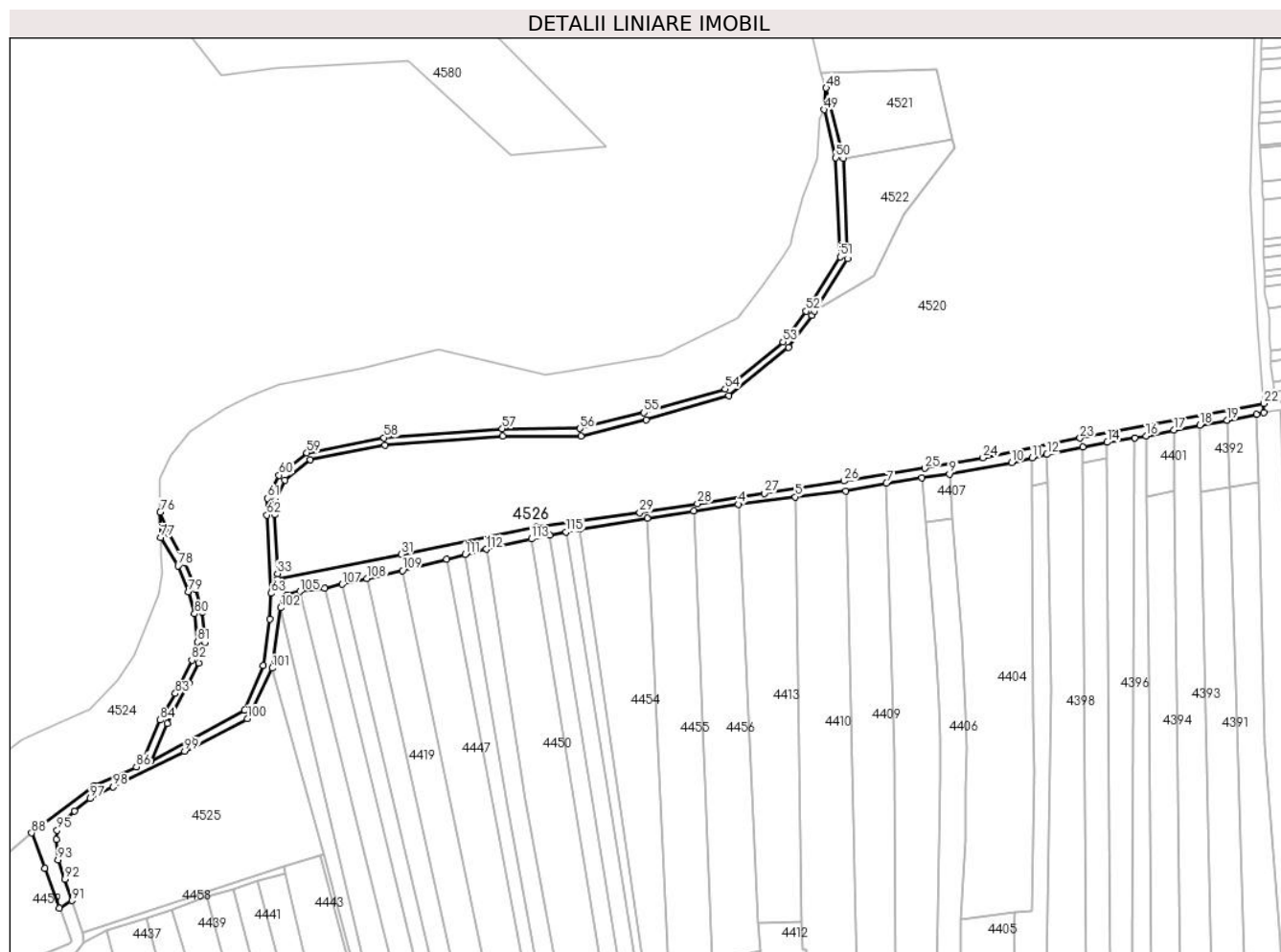
Inscrieri privind dezmembramintele dreptului de proprietate, drepturi reale de garanție și sarcini	Referințe
NU SUNT	

Anexa Nr. 1 La Partea I

Teren

Nr cadastral	Suprafața (mp)*	Observații / Referințe
	6.732	

* Suprafața este determinată în planul de proiecție Stereo 70.



Date referitoare la teren

Crt	Categorie folosință	Intravilan	Suprafața (mp)	Tarla	Parcelă	Nr. topo	Observații / Referințe
1	drum	DA	1.158	2	111	-	drum creat din parcela 111
2	drum	NU	5.574	24	361/2	-	

Lungime Segmente

1) Valorile lungimilor segmentelor sunt obținute din proiecție în plan.

Punct început	X / Y	Punct sfârșit	X / Y	Lungime segment	Punct început	X / Y	Punct sfârșit	X / Y	Lungime segment	Punct început	X / Y	Punct sfârșit	X / Y	Lungime segment
1	484.157,948 338.867,648	2	484.193,755 338.873,455	36.27 5	2	484.193,755 338.873,455	3	484.218,418 338.877,455	24.98 5	3	484.218,418 338.877,455	4	484.242,039 338.880,849	23.86 4
4	484.242,039 338.880,849	5	484.272,373 338.884,82	30.59 3	5	484.272,373 338.884,82	6	484.299,141 338.887,752	26.92 8	6	484.299,141 338.887,752	7	484.320,757 338.892,116	22.05 2
7	484.320,757 338.892,116	8	484.339,643 338.894,875	19.08 6	8	484.339,643 338.894,875	9	484.354,271 338.896,911	14.76 9	9	484.354,271 338.896,911	10	484.387,265 338.902,971	33.54 6
10	484.387,265 338.902,971	11	484.398,191 338.905,504	11.21 6	11	484.398,191 338.905,504	12	484.406,02 338.907,318	8.036	12	484.406,02 338.907,318	13	484.425,021 338.911,132	19.38
13	484.425,021 338.911,132	14	484.438,056 338.913,749	13.29 5	14	484.438,056 338.913,749	15	484.452,667 338.916,174	14.81 1	15	484.452,667 338.916,174	16	484.458,802 338.917,193	6.219

Punct început	X / Y	Punct sfârșit	X / Y	Lungime segment	Punct început	X / Y	Punct sfârșit	X / Y	Lungime segment	Punct început	X / Y	Punct sfârșit	X / Y	Lungime segment
16	484.458,802 338.917,193	17	484.473,584 338.920,26	15.097	17	484.473,584 338.920,26	18	484.487,142 338.922,96	13.824	18	484.487,142 338.922,96	19	484.501,831 338.925,437	14.896
19	484.501,831 338.925,437	20	484.517,44 338.928,719	15.95	20	484.517,44 338.928,719	21	484.521,184 338.929,407	3.807	21	484.521,184 338.929,407	22	484.521,248 338.934,417	5.01
22	484.521,248 338.934,417	23	484.423,58 338.915,94	99.4	23	484.423,58 338.915,94	24	484.372,09 338.905,592	52.52	24	484.372,09 338.905,592	25	484.341,152 338.899,935	31.451
25	484.341,152 338.899,935	26	484.298,178 338.893,267	43.488	26	484.298,178 338.893,267	27	484.255,971 338.886,717	42.712	27	484.255,971 338.886,717	28	484.220,371 338.881,193	36.026
28	484.220,371 338.881,193	29	484.189,787 338.876,447	30.95	29	484.189,787 338.876,447	30	484.135,016 338.869,116	55.259	30	484.135,016 338.869,116	31	484.062,938 338.854,373	73.57
31	484.062,938 338.854,373	32	483.997,446 338.840,951	66.853	32	483.997,446 338.840,951	33	483.997,29 338.843,996	3.049	33	483.997,29 338.843,996	34	483.995,687 338.875,231	31.276
34	483.995,687 338.875,231	35	483.996,034 338.883,011	7.788	35	483.996,034 338.883,011	36	484.001,292 338.893,768	11.973	36	484.001,292 338.893,768	37	484.014,663 338.904,481	17.133
37	484.014,663 338.904,481	38	484.054,328 338.912,262	40.421	38	484.054,328 338.912,262	39	484.116,831 338.917,011	62.683	39	484.116,831 338.917,011	40	484.158,517 338.917,082	41.686
40	484.158,517 338.917,082	41	484.193,035 338.925,727	35.584	41	484.193,035 338.925,727	42	484.237,087 338.938,457	45.854	42	484.237,087 338.938,457	43	484.268,737 338.964,243	40.825
43	484.268,737 338.964,243	44	484.281,315 338.981,081	21.017	44	484.281,315 338.981,081	45	484.282,676 338.983,246	2.557	45	484.282,676 338.983,246	46	484.300,227 339.011,168	32.98
46	484.300,227 339.011,168	47	484.298,013 339.064,54	53.418	47	484.298,013 339.064,54	48	484.288,803 339.101,827	38.408	48	484.288,803 339.101,827	49	484.287,545 339.090,363	11.533
49	484.287,545 339.090,363	50	484.293,913 339.064,882	26.265	50	484.293,913 339.064,882	51	484.296,177 339.012,242	52.689	51	484.296,177 339.012,242	52	484.278,014 338.983,345	34.131
52	484.278,014 338.983,345	53	484.265,828 338.967,033	20.361	53	484.265,828 338.967,033	54	484.235,193 338.942,074	39.515	54	484.235,193 338.942,074	55	484.191,994 338.929,59	44.967
55	484.191,994 338.929,59	56	484.158,021 338.921,081	35.022	56	484.158,021 338.921,081	57	484.116,676 338.921,01	41.345	57	484.116,676 338.921,01	58	484.053,789 338.916,232	63.068
58	484.053,789 338.916,232	59	484.012,929 338.908,217	41.639	59	484.012,929 338.908,217	60	483.998,092 338.896,329	19.012	60	483.998,092 338.896,329	61	483.992,075 338.884,02	13.701
61	483.992,075 338.884,02	62	483.991,683 338.875,218	8.811	62	483.991,683 338.875,218	63	483.993,817 338.833,62	41.653	63	483.993,817 338.833,62	64	483.993,191 338.819,917	13.717
64	483.993,191 338.819,917	65	483.989,696 338.795,185	24.978	65	483.989,696 338.795,185	66	483.979,872 338.771,447	25.691	66	483.979,872 338.771,447	67	483.930,233 338.744,739	56.368
67	483.930,233 338.744,739	68	483.938,669 338.764,529	21.513	68	483.938,669 338.764,529	69	483.950,236 338.785,884	24.286	69	483.950,236 338.785,884	70	483.955,511 338.796,587	11.932
70	483.955,511 338.796,587	71	483.958,996 338.807,361	11.324	71	483.958,996 338.807,361	72	483.957,247 338.823,45	16.184	72	483.957,247 338.823,45	73	483.953,689 338.835,663	12.721
73	483.953,689 338.835,663	74	483.948,192 338.849,744	15.116	74	483.948,192 338.849,744	75	483.939,853 338.865,122	17.493	75	483.939,853 338.865,122	76	483.934,992 338.876,619	12.482
76	483.934,992 338.876,619	77	483.935,302 338.863,196	13.427	77	483.935,302 338.863,196	78	483.944,527 338.848,132	17.664	78	483.944,527 338.848,132	79	483.949,899 338.834,374	14.77
79	483.949,899 338.834,374	80	483.953,309 338.822,668	12.193	80	483.953,309 338.822,668	81	483.954,927 338.807,779	14.977	81	483.954,927 338.807,779	82	483.951,794 338.798,094	10.179
82	483.951,794 338.798,094	83	483.943,063 338.780,377	19.752	83	483.943,063 338.780,377	84	483.935,089 338.766,324	16.158	84	483.935,089 338.766,324	85	483.926,214 338.746,111	22.076
85	483.926,214 338.746,111	86	483.922,387 338.741,479	6.008	86	483.922,387 338.741,479	87	483.899,899 338.731,572	24.574	87	483.899,899 338.731,572	88	483.866,693 338.706,344	41.702
88	483.866,693 338.706,344	89	483.873,626 338.687,696	19.895	89	483.873,626 338.687,696	90	483.881,511 338.666,567	22.552	90	483.881,511 338.666,567	91	483.888,156 338.670,511	7.727
91	483.888,156 338.670,511	92	483.884,414 338.681,798	11.891	92	483.884,414 338.681,798	93	483.880,732 338.692,115	10.954	93	483.880,732 338.692,115	94	483.879,697 338.702,825	10.76
94	483.879,697 338.702,825	95	483.880,287 338.707,862	5.071	95	483.880,287 338.707,862	96	483.889,473 338.718,103	13.757	96	483.889,473 338.718,103	97	483.897,77 338.724,651	10.57
97	483.897,77 338.724,651	98	483.910,102 338.730,836	13.796	98	483.910,102 338.730,836	99	483.947,939 338.749,791	42.319	99	483.947,939 338.749,791	100	483.981,266 338.767,015	37.515
100	483.981,266 338.767,015	101	483.994,558 338.793,858	29.954	101	483.994,558 338.793,858	102	483.998,99 338.825,968	32.414	102	483.998,99 338.825,968	103	484.000,245 338.830,356	4.564
103	484.000,245 338.830,356	104	484.002,25 338.832,602	3.011	104	484.002,25 338.832,602	105	484.009,196 338.834,539	7.211	105	484.009,196 338.834,539	106	484.022,427 338.836,302	13.348
106	484.022,427 338.836,302	107	484.031,748 338.838,374	9.549	107	484.031,748 338.838,374	108	484.044,856 338.841,382	13.449	108	484.044,856 338.841,382	109	484.063,748 338.845,71	19.381
109	484.063,748 338.845,71	110	484.087,194 338.851,67	24.192	110	484.087,194 338.851,67	111	484.096,925 338.854,211	10.057	111	484.096,925 338.854,211	112	484.108,282 338.857,012	11.697
112	484.108,282 338.857,012	113	484.132,265 338.862,469	24.596	113	484.132,265 338.862,469	114	484.141,896 338.864,456	9.834	114	484.141,896 338.864,456	115	484.150,631 338.866,193	8.906

Punct început	X / Y	Punct sfârșit	X / Y	Lungime segment
115	484.150,631 338.866,193	1	484.157,948 338.867,648	7.46

** Lungimile segmentelor sunt determinate în planul de proiecție Stereo 70 și sunt rotunjite la 1 milimetru.

*** Distanța dintre puncte este formată din segmente cumulate ce sunt mai mici decât valoarea 1 milimetru.

**DATE DESPRE IMOBILUL NR. 4527**

Oficiul de Cadastru și Publicitate Imobiliară ARGES
Biroul de Cadastru și Publicitate Imobiliară Costesti

A. Partea I. Descrierea imobilului

TEREN Necunoscut

Adresa: Loc. Vlascuta, Jud. Arges

Nr. Crt	Nr cadastral Nr. topografic	Suprafața* (mp)	Observații / Referințe
A1		Din acte: 10.000 Masurata: 5.736	Sector cadastral:55 Teren neimprejmuat;

B. Partea II. Proprietari și acte

Inscrieri privitoare la dreptul de proprietate și alte drepturi reale		Referințe
/		
Act Notarial nr. 2919, din 25/11/2004 emis de BNP CARMEN GRECU;		
B1	Intabulare, drept de PROPRIETATE bun comun , dobandit prin Conventie, cota actuala 1/1, cota initiala 1/1 1) CIUCĂ GR FLORICA, casatorita 2) CIUCĂ ION, lipsă CNP	A1

C. Partea III. SARCINI .

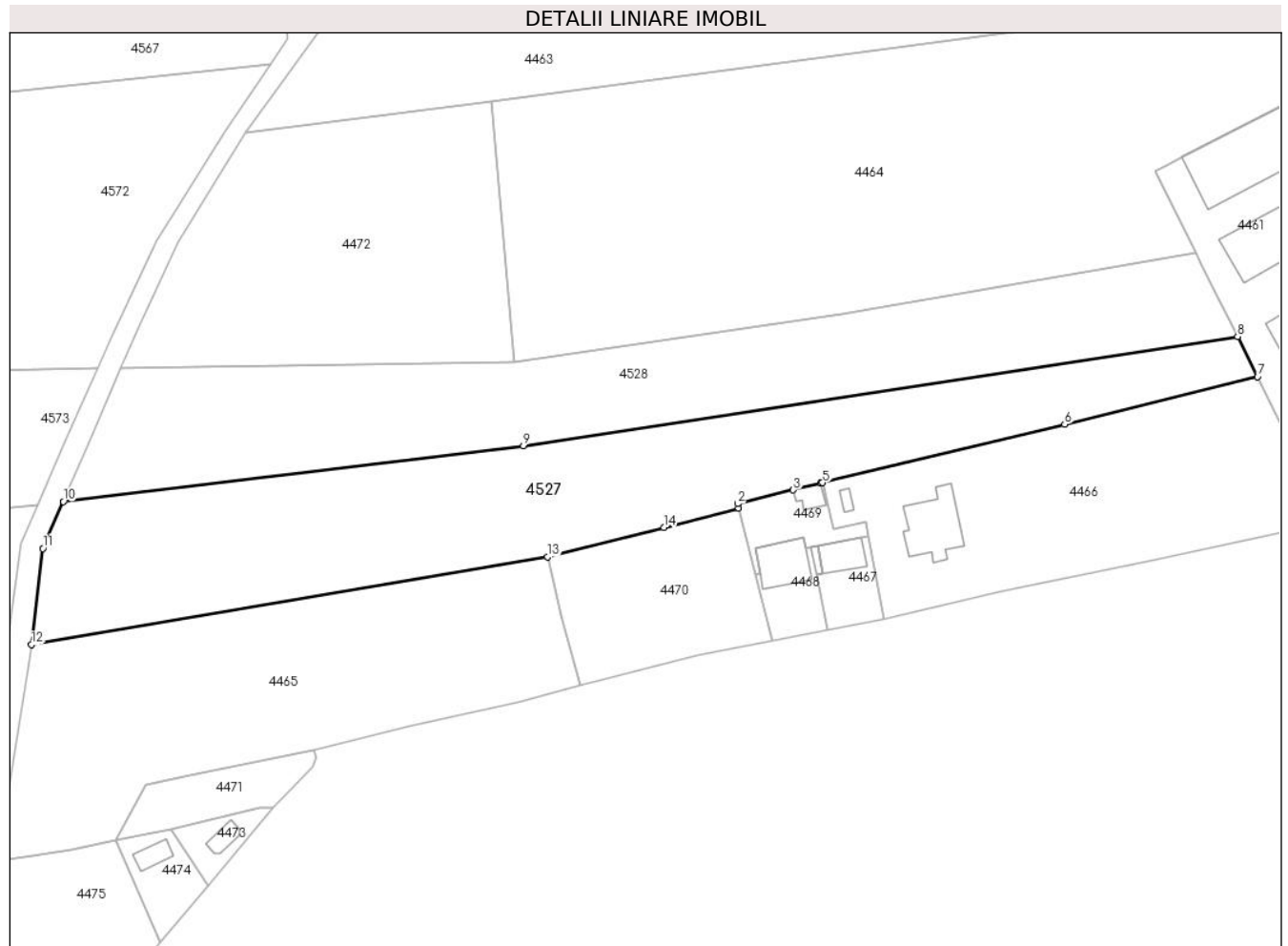
Inscrieri privind dezmembramintele dreptului de proprietate, drepturi reale de garanție și sarcini	Referințe
NU SUNT	

Anexa Nr. 1 La Partea I

Teren

Nr cadastral	Suprafața (mp)*	Observații / Referințe
	Din acte: 10.000	
	Masurata: 5.736	

* Suprafața este determinată în planul de proiecție Stereo 70.



Date referitoare la teren

Crt	Categorie folosință	Intra vilan	Suprafața (mp)	Tarla	Parcelă	Nr. topo	Observații / Referințe
1	arabil	DA	2.953	24	367	-	diferenta de suprafata se regaseste la ID 4574; in act se regaseste parcela 376-379
2	arabil	NU	2.783	24	366	-	diferenta de suprafata se regaseste la ID 4574; in act se regaseste parcela 376-379

Lungime Segmente

1) Valorile lungimilor segmentelor sunt obținute din proiecție în plan.

Punct început	X / Y	Punct sfârșit	X / Y	Lungime segment (** (m)
1	483.332,591 338.262,249	2	483.332,346 338.263,243	1.024
2	483.332,346 338.263,243	3	483.344,606 338.266,263	12.626
3	483.344,606 338.266,263	4	483.350,634 338.267,749	6.208

Punct început	X / Y	Punct sfârșit	X / Y	Lungime segment (** (m)
4	483.350,634 338.267,749	5	483.351,066 338.267,855	0.445
5	483.351,066 338.267,855	6	483.404,336 338.280,703	54.797
6	483.404,336 338.280,703	7	483.446,803 338.291,194	43.744
7	483.446,803 338.291,194	8	483.442,4 338.300,027	9.87
8	483.442,4 338.300,027	9	483.285,209 338.276,0	159.017
9	483.285,209 338.276,0	10	483.183,908 338.263,735	102.041
10	483.183,908 338.263,735	11	483.179,416 338.253,416	11.254
11	483.179,416 338.253,416	12	483.176,921 338.232,22	21.342
12	483.176,921 338.232,22	13	483.290,486 338.251,516	115.193
13	483.290,486 338.251,516	14	483.316,108 338.258,014	26.433
14	483.316,108 338.258,014	1	483.332,591 338.262,249	17.018

** Lungimile segmentelor sunt determinate în planul de proiecție Stereo 70 și sunt rotunjite la 1 milimetru.

*** Distanța dintre puncte este formată din segmente cumulate ce sunt mai mici decât valoarea 1 milimetru.

**DATE DESPRE IMOBILUL NR. 4528**

Oficiul de Cadastru și Publicitate Imobiliară ARGES
Biroul de Cadastru și Publicitate Imobiliară Costesti

A. Partea I. Descrierea imobilului

TEREN Necunoscut

Adresa: Loc. Vlascuta, Jud. Arges

Nr. Crt	Nr cadastral Nr. topografic	Suprafața* (mp)	Observații / Referințe
A1		5.084	Sector cadastral:55 Teren neimprejmuit;

B. Partea II. Proprietari și acte

Inscrieri privitoare la dreptul de proprietate și alte drepturi reale		Referințe
/		
Act Administrativ nr. 75, din 08/01/2024 emis de PRIMARIA STOLNICI;		
B1	Inscrierea posesiei, drept de PROPRIETATE, dobandit prin Lege, cota actuala 1/1, cota initiala 1/1 1) NEIDENTIFICAT NEIDENTIFICAT	A1
Act Normativ nr. 7, din 13/03/1996 emis de PARLAMENTUL ROMÂNIEI (art.13);		
B2	Se notează mențiunea de proprietar neidentificat	A1

C. Partea III. SARCINI .

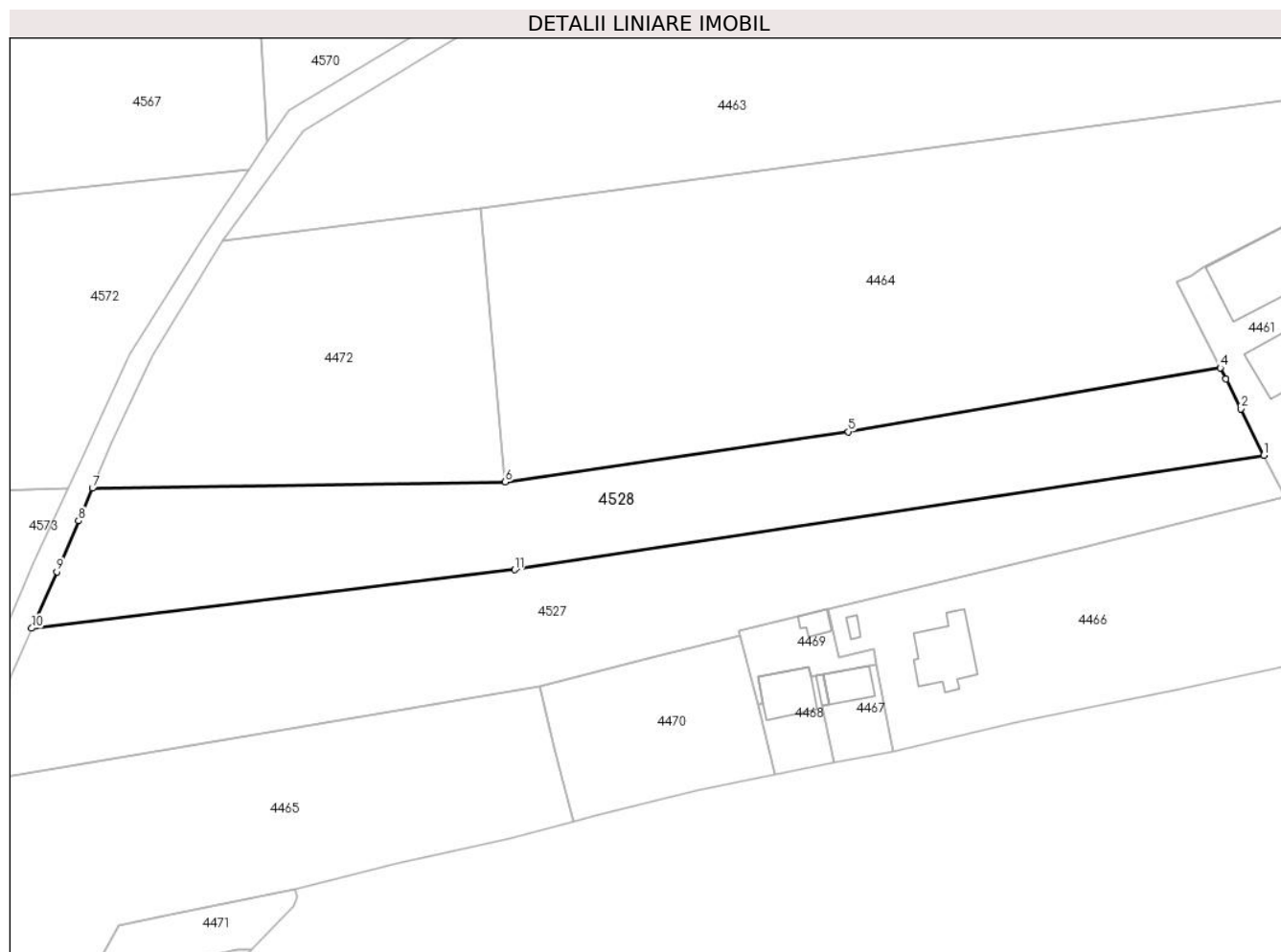
Inscrieri privind dezmembramintele dreptului de proprietate, drepturi reale de garanție și sarcini	Referințe
NU SUNT	

Anexa Nr. 1 La Partea I

Teren

Nr cadastral	Suprafața (mp)*	Observații / Referințe
	5.084	

* Suprafața este determinată în planul de proiecție Stereo 70.



Date referitoare la teren

Crt	Categorie folosință	Intra vilan	Suprafața (mp)	Tarla	Parcelă	Nr. topo	Observații / Referințe
1	arabil	DA	2.527	24	366	-	
2	arabil	NU	2.557	24	366	-	

Lungime Segmente

1) Valorile lungimilor segmentelor sunt obținute din proiecție în plan.

Punct început	X / Y	Punct sfârșit	X / Y	Lungime segment (** (m)
1	483.442,4 338.300,027	2	483.437,565 338.309,726	10.837
2	483.437,565 338.309,726	3	483.434,417 338.316,014	7.032
3	483.434,417 338.316,014	4	483.433,247 338.318,35	2.613
4	483.433,247 338.318,35	5	483.355,275 338.304,932	79.118

Punct început	X / Y	Punct sfârșit	X / Y	Lungime segment (** (m)
5	483.355,275 338.304,932	6	483.283,294 338.294,386	72.749
6	483.283,294 338.294,386	7	483.196,671 338.293,093	86.633
7	483.196,671 338.293,093	8	483.193,749 338.286,254	7.437
8	483.193,749 338.286,254	9	483.189,192 338.275,588	11.599
9	483.189,192 338.275,588	10	483.183,908 338.263,735	12.977
10	483.183,908 338.263,735	11	483.285,209 338.276,0	102.041
11	483.285,209 338.276,0	1	483.442,4 338.300,027	159.017

** Lungimile segmentelor sunt determinate în planul de proiecție Stereo 70 și sunt rotunjite la 1 milimetru.

*** Distanța dintre puncte este formată din segmente cumulate ce sunt mai mici decât valoarea 1 milimetru.

**DATE DESPRE IMOBILUL NR. 4529**

Oficiul de Cadastru și Publicitate Imobiliară ARGES
Biroul de Cadastru și Publicitate Imobiliară Costesti

A. Partea I. Descrierea imobilului

TEREN Extravilan

Adresa: Jud. Arges

Nr. Crt	Nr cadastral Nr. topografic	Suprafața* (mp)	Observații / Referințe
A1		2.000	Sector cadastral:55 Teren neimprejmuit;

B. Partea II. Proprietari și acte

Inscrieri privitoare la dreptul de proprietate și alte drepturi reale	Referințe
/	
Act Administrativ nr. 29819, din 06/12/1993 emis de CJPSDPAT ARGES;	
B1	A1
Intabulare, drept de PROPRIETATE, dobandit prin Reconstituire, cota actuala 1/1, cota initiala 1/1 1) VOICU DUMITRU, lipsă CNP	

C. Partea III. SARCINI .

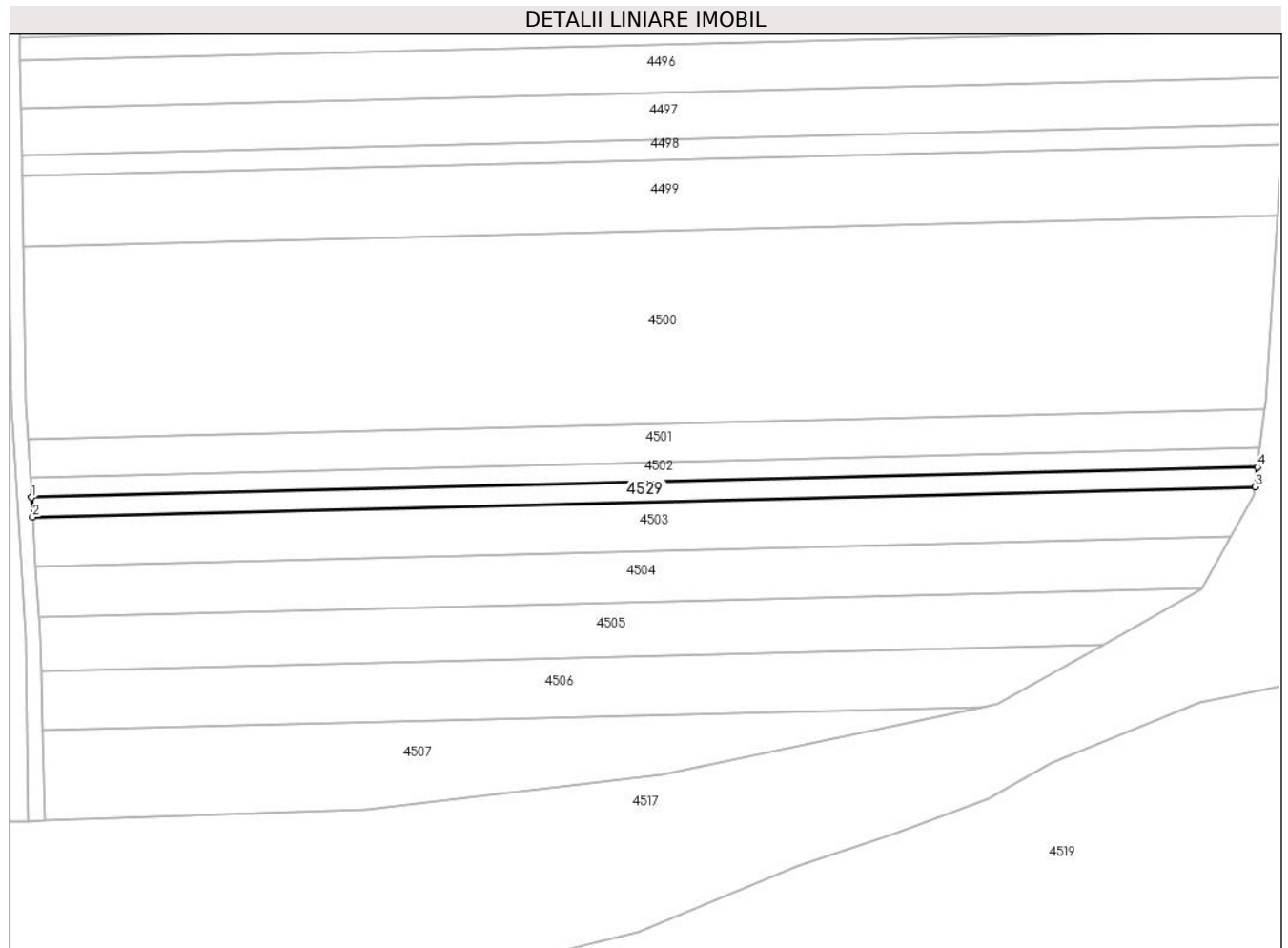
Inscrieri privind dezmembramintele dreptului de proprietate, drepturi reale de garanție și sarcini	Referințe
NU SUNT	

Anexa Nr. 1 La Partea I

Teren

Nr cadastral	Suprafața (mp)*	Observații / Referințe
	2.000	

* Suprafața este determinată în planul de proiecție Stereo 70.



Date referitoare la teren

Crt	Categorie folosință	Intra vilan	Suprafața (mp)	Tarla	Parcelă	Nr. topo	Observații / Referințe
1	arabil	NU	2.000	25	392/2	-	in act se regaseste tarla 23, parcela 343/1

Lungime Segmente

1) Valorile lungimilor segmentelor sunt obținute din proiecție în plan.

Punct început	X / Y	Punct sfârșit	X / Y	Lungime segment (** (m)
1	484.430,469 339.659,207	2	484.430,812 339.653,564	5.653
2	484.430,812 339.653,564	3	484.784,178 339.662,246	353.473
3	484.784,178 339.662,246	4	484.784,849 339.667,914	5.708
4	484.784,849 339.667,914	1	484.430,469 339.659,207	354.487

**** Lungimile segmentelor sunt determinate în planul de proiecție Stereo 70 și sunt rotunjite la 1 milimetru.**

***** Distanța dintre puncte este formată din segmente cumulate ce sunt mai mici decât valoarea 1 milimetru.**

**DATE DESPRE IMOBILUL NR. 4530**

Oficiul de Cadastru și Publicitate Imobiliară ARGES
Biroul de Cadastru și Publicitate Imobiliară Costesti

A. Partea I. Descrierea imobilului

TEREN Necunoscut

Adresa: Loc. Vlascuta, Jud. Arges

Nr. Crt	Nr cadastral Nr. topografic	Suprafața* (mp)	Observații / Referințe
A1		2.500	Sector cadastral:63 Teren neimprejmuit;

B. Partea II. Proprietari și acte

Inscrieri privitoare la dreptul de proprietate și alte drepturi reale	Referințe
/	
Act Administrativ nr. 77790, din 11/04/1996 emis de CJPSDPAT ARGES;	
B1	A1
Intabulare, drept de PROPRIETATE, dobandit prin Reconstituire, cota actuala 1/1, cota initiala 1/1	
1) BĂRĂGĂU N MARIA, lipsă CNP	

C. Partea III. SARCINI .


Inscrieri privind dezmembramintele dreptului de proprietate, drepturi reale de garanție și sarcini	Referințe
NU SUNT	

Anexa Nr. 1 La Partea I

Teren

Nr cadastral	Suprafața (mp)*	Observații / Referințe
	2.500	

* Suprafața este determinată în planul de proiecție Stereo 70.



Date referitoare la teren

Crt	Categorie folosință	Intravilan	Suprafața (mp)	Tarla	Parcelă	Nr. topo	Observații / Referințe
1	arabil	DA	168	36	481	-	în act se regăsește tarla 6, parcela 358
2	arabil	NU	2.332	36	481	-	în act se regăsește tarla 6, parcela 358

Lungime Segmente

1) Valorile lungimilor segmentelor sunt obținute din proiecție în plan.

Punct început	X / Y	Punct sfârșit	X / Y	Lungime segment (** (m)
1	484.284,117 338.143,969	2	484.270,859 338.141,815	13.432
2	484.270,859 338.141,815	3	484.264,82 337.953,509	188.403
3	484.264,82 337.953,509	4	484.272,533 337.953,308	7.716
4	484.272,533 337.953,308	5	484.277,998 337.953,166	5.467

Punct început	X / Y	Punct sfârșit	X / Y	Lungime segment (** (m)
5	484.277,998 337.953,166	1	484.284,117 338.143,969	190.901

** Lungimile segmentelor sunt determinate în planul de proiecție Stereo 70 și sunt rotunjite la 1 milimetru.

*** Distanța dintre puncte este formată din segmente cumulate ce sunt mai mici decât valoarea 1 milimetru.

**DATE DESPRE IMOBILUL NR. 4531**

Oficiul de Cadastru și Publicitate Imobiliară ARGES
Biroul de Cadastru și Publicitate Imobiliară Costesti

A. Partea I. Descrierea imobilului

TEREN Extravilan

Adresa: Jud. Arges

Nr. Crt	Nr cadastral Nr. topografic	Suprafața* (mp)	Observații / Referințe
A1		5.000	Sector cadastral:63 Teren neimprejmuit;

B. Partea II. Proprietari și acte

Inscrieri privitoare la dreptul de proprietate și alte drepturi reale		Referințe
/		
Act Notarial nr. 2390, din 16/06/1998 emis de BNP DANCIU ILIE;		
B1	Intabulare, drept de PROPRIETATE bun comun , dobandit prin Conventie, cota actuala 1/1, cota initiala 1/1 1) PIELARU ELENA, lipsă CNP 2) PIELARU FLORINEL, lipsă CNP, soți,	A1

C. Partea III. SARCINI .

Inscrieri privind dezmembramintele dreptului de proprietate, drepturi reale de garanție și sarcini	Referințe
NU SUNT	

Anexa Nr. 1 La Partea I

Teren

Nr cadastral	Suprafața (mp)*	Observații / Referințe
	5.000	

* Suprafața este determinată în planul de proiecție Stereo 70.



Date referitoare la teren

Crt	Categorie folosință	Intra vilan	Suprafața (mp)	Tarla	Parcelă	Nr. topo	Observații / Referințe
1	arabil	NU	5.000	35,36	471/1,471/2, 481	-	în act se regăsește parcela 471

Lungime Segmente

1) Valorile lungimilor segmentelor sunt obținute din proiecție în plan.

Punct început	X / Y	Punct sfârșit	X / Y	Lungime segment (** (m)
1	484.481,361 337.856,584	2	484.494,559 338.411,225	554.798
2	484.494,559 338.411,225	3	484.485,534 338.410,797	9.035
3	484.485,534 338.410,797	4	484.472,339 337.856,603	554.351
4	484.472,339 337.856,603	1	484.481,361 337.856,584	9.022

**** Lungimile segmentelor sunt determinate în planul de proiecție Stereo 70 și sunt rotunjite la 1 milimetru.**

***** Distanța dintre puncte este formată din segmente cumulate ce sunt mai mici decât valoarea 1 milimetru.**

**DATE DESPRE IMOBILUL NR. 4532**

Oficiul de Cadastru și Publicitate Imobiliară ARGES
Biroul de Cadastru și Publicitate Imobiliară Costesti

A. Partea I. Descrierea imobilului

TEREN Intravilan

Adresa: Loc. Vlascuta, Jud. Arges

Nr. Crt	Nr cadastral Nr. topografic	Suprafața* (mp)	Observații / Referințe
A1		790	Sector cadastral:63 Teren neimprejmuit;

B. Partea II. Proprietari și acte

Inscrieri privitoare la dreptul de proprietate și alte drepturi reale		Referințe
/		
Act Administrativ nr. 75, din 08/01/2024 emis de PRIMĂRIA COMUNEI STOLNICI;		
B1	Inscrierea posesiei, drept de PROPRIETATE, dobandit prin Lege, cota actuala 1/1, cota initiala 1/1 1) NEIDENTIFICAT NEIDENTIFICAT	A1
Act Normativ nr. 7, din 13/03/1996 emis de PARLAMENTUL ROMÂNIEI (art.13);		
B2	Se notează mențiunea de proprietar neidentificat	A1

C. Partea III. SARCINI .

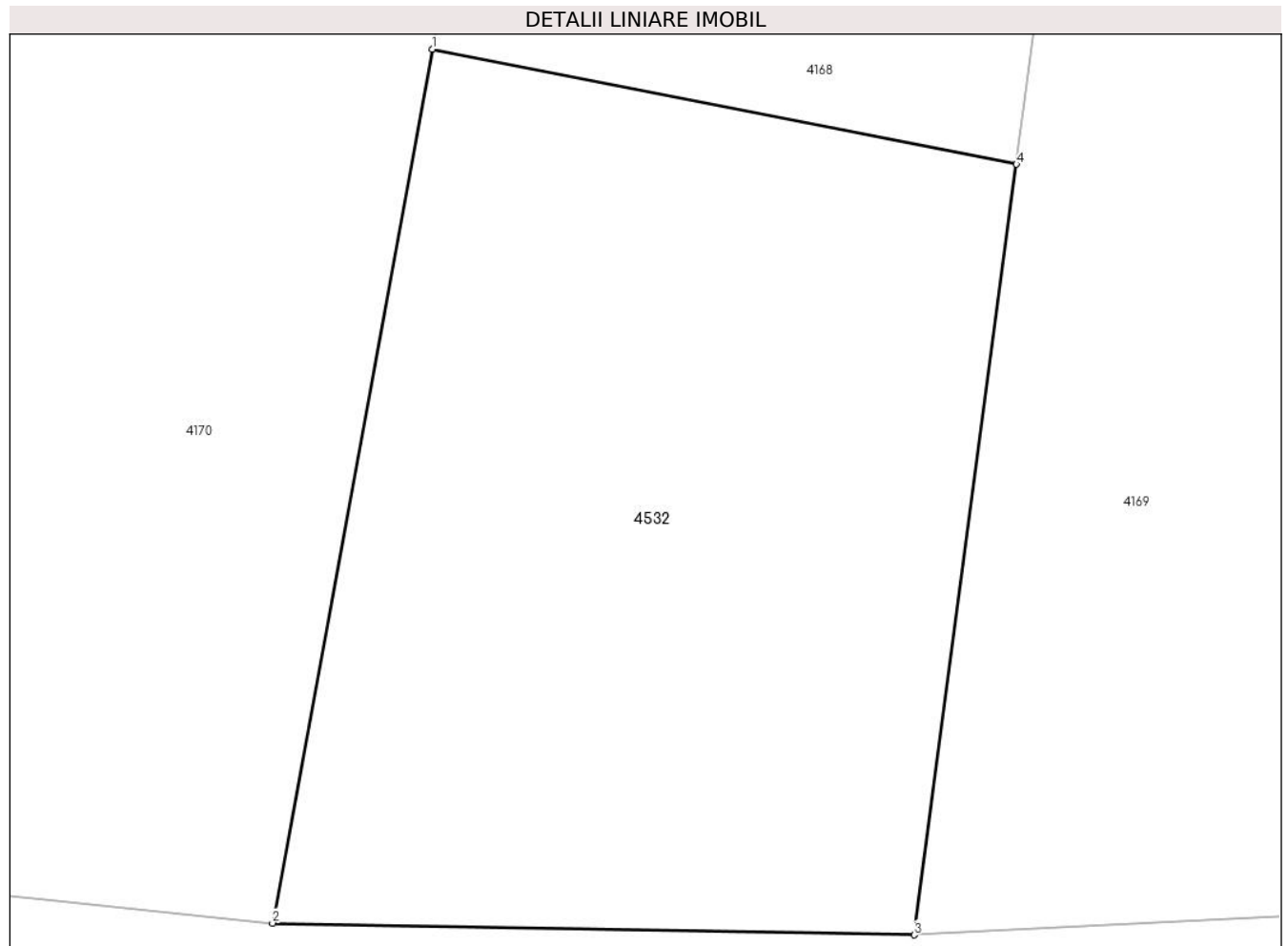
Inscrieri privind dezmembramintele dreptului de proprietate, drepturi reale de garanție și sarcini	Referințe
NU SUNT	

Anexa Nr. 1 La Partea I

Teren

Nr cadastral	Suprafața (mp)*	Observații / Referințe
	790	

* Suprafața este determinată în planul de proiecție Stereo 70.



Date referitoare la teren

Crt	Categorie folosință	Intravilan	Suprafața (mp)	Tarla	Parcelă	Nr. topo	Observații / Referințe
1	vie	DA	320	5	328	-	
2	livada	DA	470	5	329	-	

Lungime Segmente

1) Valorile lungimilor segmentelor sunt obținute din proiecție în plan.

Punct început	X / Y	Punct sfârșit	X / Y	Lungime segment (** (m)
1	484.157,525 338.174,24	2	484.151,252 338.139,934	34.875
2	484.151,252 338.139,934	3	484.176,464 338.139,47	25.216
3	484.176,464 338.139,47	4	484.180,49 338.169,72	30.517
4	484.180,49 338.169,72	1	484.157,525 338.174,24	23.406

**** Lungimile segmentelor sunt determinate în planul de proiecție Stereo 70 și sunt rotunjite la 1 milimetru.**

***** Distanța dintre puncte este formată din segmente cumulate ce sunt mai mici decât valoarea 1 milimetru.**

**DATE DESPRE IMOBILUL NR. 4533**

Oficiul de Cadastru și Publicitate Imobiliară ARGES
Biroul de Cadastru și Publicitate Imobiliară Costesti

A. Partea I. Descrierea imobilului

TEREN Necunoscut

Adresa: Loc. Vlascuta, Jud. Arges

Nr. Crt	Nr cadastral Nr. topografic	Suprafața* (mp)	Observații / Referințe
A1		5.000	Sector cadastral:63 Teren neimprejmuit;

B. Partea II. Proprietari și acte

Inscrieri privitoare la dreptul de proprietate și alte drepturi reale		Referințe
/		
Act Notarial nr. 3544, din 18/11/1997 emis de BNP COCHINESCU GEORGIANA;		
B1	Intabulare, drept de PROPRIETATE bun propriu , dobandit prin Conventie, cota actuala 1/1, cota initiala 1/1 1) GRIGORESCU IOANA, lipsă CNP	A1

C. Partea III. SARCINI

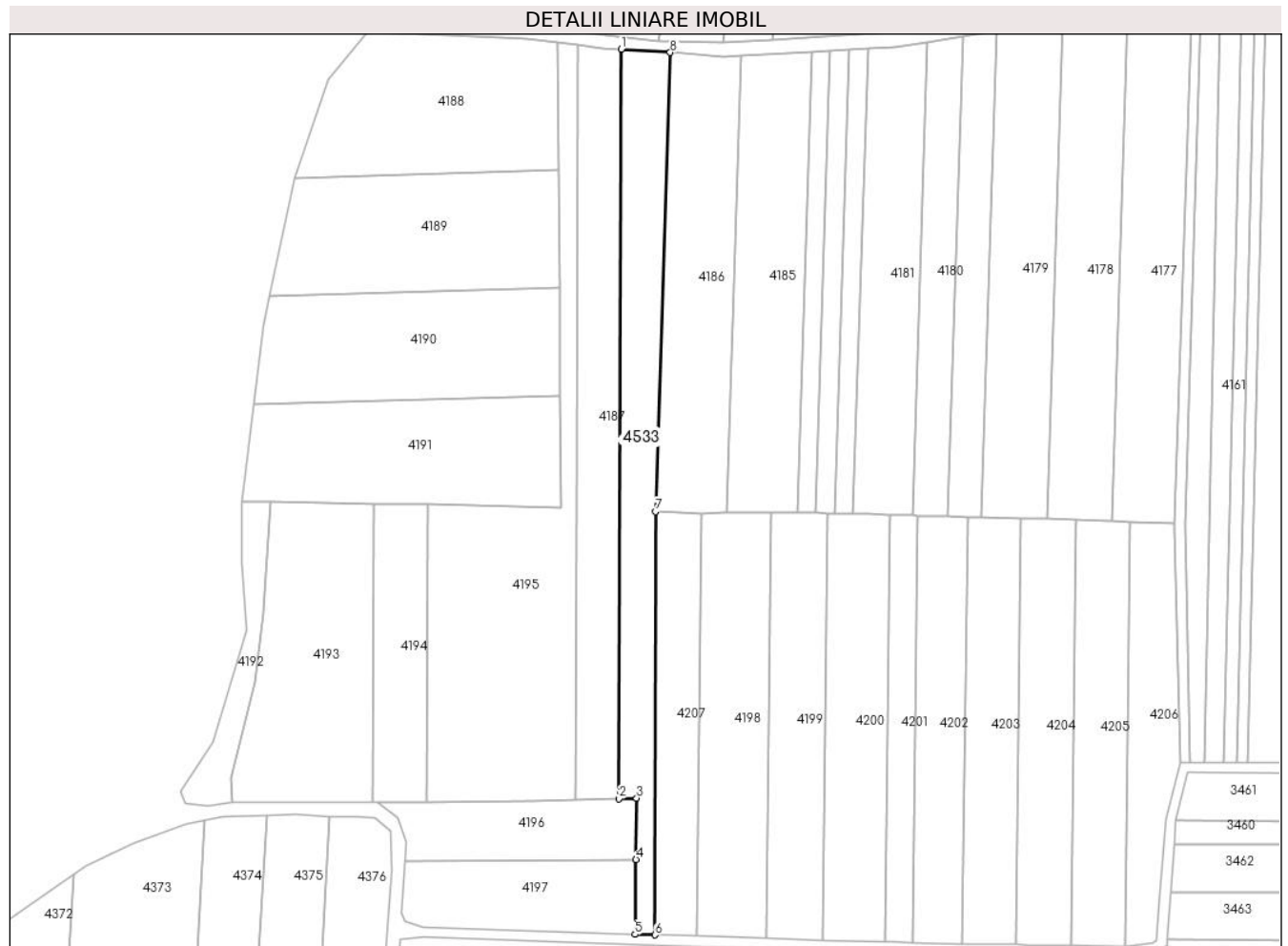
Inscrieri privind dezmembramintele dreptului de proprietate, drepturi reale de garanție și sarcini		Referințe
/		
Act Notarial nr. 3544, din 18/11/1997 emis de BNP COCHINESCU GEORGIANA;		
C1	Intabulare, drept de IPOTECA LEGALA, Valoare:0 în vederea garantarii executarii obligatiei de intretinere si ingrijire in favoarea lui 1) VELOIU T ELENA, lipsă CNP	A1

Anexa Nr. 1 La Partea I

Teren

Nr cadastral	Suprafața (mp)*	Observații / Referințe
	5.000	

* Suprafața este determinată în planul de proiecție Stereo 70.



Date referitoare la teren

Crt	Categorie folosință	Intravilan	Suprafața (mp)	Tarla	Parcelă	Nr. topo	Observații / Referințe
1	arabil	DA	4.321	6	360,365,366	-	
2	arabil	NU	679	36	481	-	

Lungime Segmente

1) Valorile lungimilor segmentelor sunt obținute din proiecție în plan.

Punct început	X / Y	Punct sfârșit	X / Y	Lungime segment (** (m)
1	484.136,529 338.136,75	2	484.135,554 337.842,725	294.027
2	484.135,554 337.842,725	3	484.142,556 337.842,911	7.004
3	484.142,556 337.842,911	4	484.142,291 337.818,924	23.988
4	484.142,291 337.818,924	5	484.141,966 337.789,536	29.39

Punct început	X / Y	Punct sfârșit	X / Y	Lungime segment (** (m)
5	484.141,966 337.789,536	6	484.149,746 337.789,3	7.784
6	484.149,746 337.789,3	7	484.149,963 337.955,372	166.072
7	484.149,963 337.955,372	8	484.155,737 338.135,422	180.143
8	484.155,737 338.135,422	1	484.136,529 338.136,75	19.254

** Lungimile segmentelor sunt determinate în planul de proiecție Stereo 70 și sunt rotunjite la 1 milimetru.

*** Distanța dintre puncte este formată din segmente cumulate ce sunt mai mici decât valoarea 1 milimetru.

**DATE DESPRE IMOBILUL NR. 4534**

Oficiul de Cadastru și Publicitate Imobiliară ARGES
Biroul de Cadastru și Publicitate Imobiliară Costesti

A. Partea I. Descrierea imobilului

TEREN Extravilan

Adresa: Jud. Arges

Nr. Crt	Nr cadastral Nr. topografic	Suprafața* (mp)	Observații / Referințe
A1		2.406	Sector cadastral:63 Teren neimprejmuit;

B. Partea II. Proprietari și acte

Inscrieri privitoare la dreptul de proprietate și alte drepturi reale		Referințe
/		
Act Administrativ nr. 75, din 08/01/2024 emis de PRIMĂRIA COMUNEI STOLNICI;		
B1	Inscrierea posesiei, drept de PROPRIETATE, dobandit prin Lege, cota actuala 1/1, cota initiala 1/1 1) NEIDENTIFICAT NEIDENTIFICAT	A1
Act Normativ nr. 7, din 13/03/1996 emis de PARLAMENTUL ROMÂNIEI (art.13);		
B2	Se notează mențiunea de proprietar neidentificat, rezerva comisiei locale de fond funciar.	A1

C. Partea III. SARCINI .

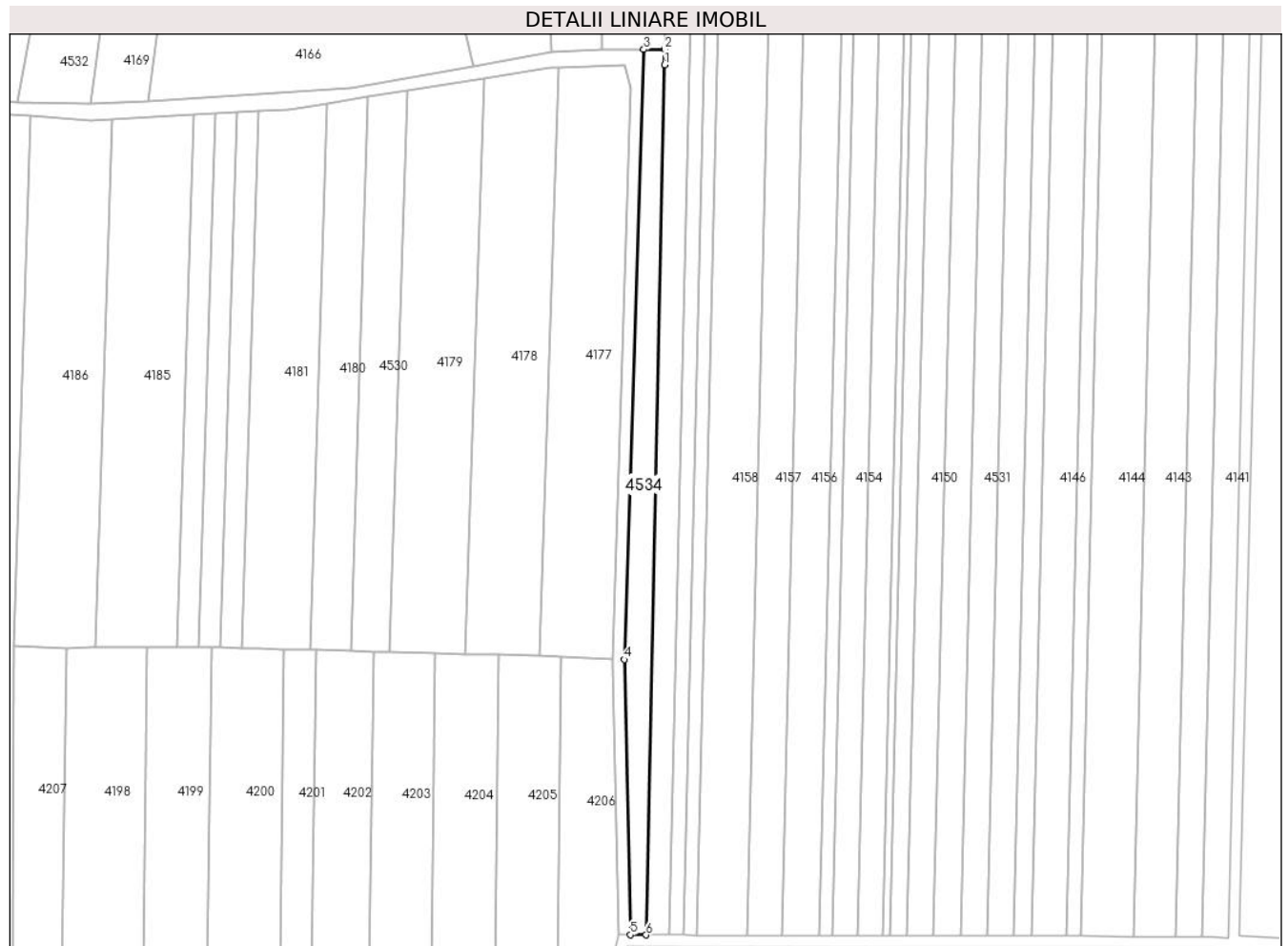
Inscrieri privind dezmembramintele dreptului de proprietate, drepturi reale de garanție și sarcini	Referințe
NU SUNT	

Anexa Nr. 1 La Partea I

Teren

Nr cadastral	Suprafața (mp)*	Observații / Referințe
	2.406	

* Suprafața este determinată în planul de proiecție Stereo 70.



Date referitoare la teren

Crt	Categorie folosință	Intra vilan	Suprafața (mp)	Tarla	Parcelă	Nr. topo	Observații / Referințe
1	arabil	NU	2.406	36	-	-	

Lungime Segmente

1) Valorile lungimilor segmentelor sunt obținute din proiecție în plan.

Punct început	X / Y	Punct sfârșit	X / Y	Lungime segment (** (m)
1	484.371,639 338.152,807	2	484.371,751 338.158,078	5.272
2	484.371,751 338.158,078	3	484.364,599 338.157,983	7.153
3	484.364,599 338.157,983	4	484.357,948 337.950,619	207.471
4	484.357,948 337.950,619	5	484.360,01 337.857,005	93.637
5	484.360,01 337.857,005	6	484.365,357 337.856,984	5.347

Punct început	X / Y	Punct sfârșit	X / Y	Lungime segment (** (m)
6	484.365,357 337.856,984	1	484.371,639 338.152,807	295.89

** Lungimile segmentelor sunt determinate în planul de proiecție Stereo 70 și sunt rotunjite la 1 milimetru.

*** Distanța dintre puncte este formată din segmente cumulate ce sunt mai mici decât valoarea 1 milimetru.

**DATE DESPRE IMOBILUL NR. 4535**

Oficiul de Cadastru și Publicitate Imobiliară ARGES
Biroul de Cadastru și Publicitate Imobiliară Costesti

A. Partea I. Descrierea imobilului

TEREN Intravilan

Adresa: Loc. Vlascuta, Nr. 326, Jud. Arges

Nr. Crt	Nr cadastral Nr. topografic	Suprafața* (mp)	Observații / Referințe
A1		3.397	Sector cadastral:69 Teren neimprijmit;

Construcții

Crt	Nr cadastral Nr. topografic	Adresa	Observații / Referințe
A1.1		Loc. Vlascuta, Nr. 326, Jud. Arges	Nr. niveluri:1; S. construita la sol:97 mp; S. construita desfasurata:97 mp;
A1.2		Loc. Vlascuta, Nr. 326, Jud. Arges	Nr. niveluri:1; S. construita la sol:51 mp; S. construita desfasurata:51 mp;
A1.3		Loc. Vlascuta, Nr. 326, Jud. Arges	Nr. niveluri:1; S. construita la sol:29 mp; S. construita desfasurata:29 mp;

B. Partea II. Proprietari și acte

Inscrieri privitoare la dreptul de proprietate și alte drepturi reale		Referințe
/		
Act Notarial nr. 372, din 09/12/2004 emis de BNP Craciun Irina (act administrativ nr.18917 din data de 04.08.1993 emis de CJPSDPAT ARGES);		
B1	Intabulare, drept de PROPRIETATE bun propriu , dobandit prin Succesiune, cota actuala 1/1, cota initiala 1/1 1) DRAGOMIRESCU I FILOFTEIA	A1, A1.1, A1.2, A1.3

C. Partea III. SARCINI .

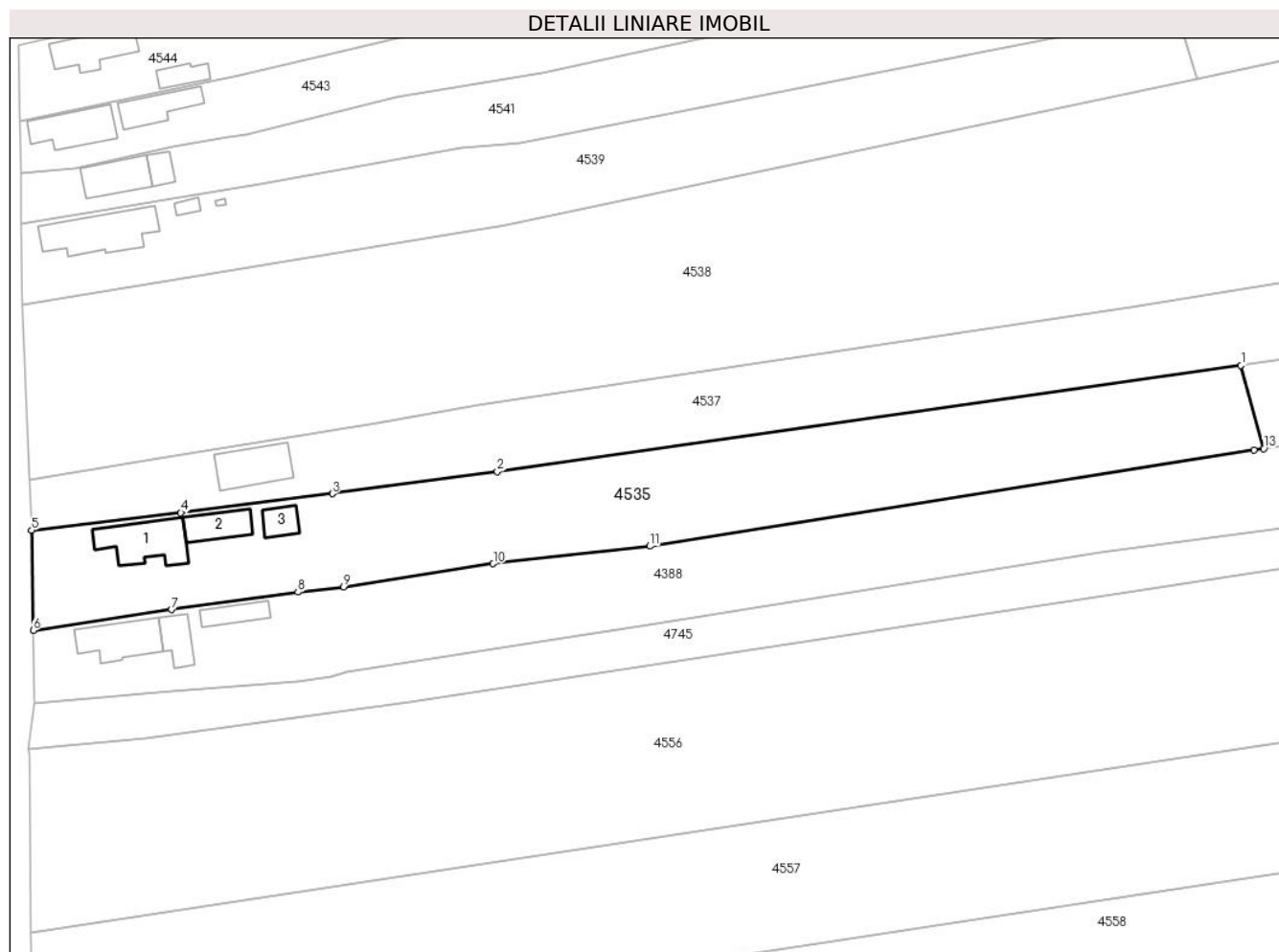
Inscrieri privind dezmembramintele dreptului de proprietate, drepturi reale de garanție și sarcini	Referințe
NU SUNT	

Anexa Nr. 1 La Partea I

Teren

Nr cadastral	Suprafața (mp)*	Observații / Referințe
	3.397	

* Suprafața este determinată în planul de proiecție Stereo 70.



Date referitoare la teren

Crt	Categorie folosință	Intravilan	Suprafața (mp)	Tarla	Parcelă	Nr. topo	Observații / Referințe
1	curți construcții	DA	917	22	2104	-	
2	arabil	DA	680	22	2105	-	
3	livada	DA	1.800	22	2105,2106	-	

Date referitoare la construcții

Crt	Număr	Destinație construcție	Supraf. (mp)	Situație juridică	Observații / Referințe
A1.1		construcții de locuințe	Din acte: 56 Masurata: 97	Cu acte	Nr. niveluri:1; S. construita la sol:97 mp; S. construita desfasurata:97 mp;
A1.2		construcții anexa	Din acte: 18 Masurata: 51	Cu acte	Nr. niveluri:1; S. construita la sol:51 mp; S. construita desfasurata:51 mp;
A1.3		construcții anexa	Din acte: 10 Masurata: 29	Cu acte	Nr. niveluri:1; S. construita la sol:29 mp; S. construita desfasurata:29 mp;

Lungime Segmente

1) Valorile lungimilor segmentelor sunt obținute din proiecție în plan.

Punct început	X / Y	Punct sfârșit	X / Y	Lungime segment (** (m)

Punct început	X / Y	Punct sfârșit	X / Y	Lungime segment (** (m)
1	483.248,643 338.727,701	2	483.119,925 338.709,343	130.021
2	483.119,925 338.709,343	3	483.091,371 338.705,544	28.806
3	483.091,371 338.705,544	4	483.065,159 338.702,266	26.416
4	483.065,159 338.702,266	5	483.039,329 338.699,19	26.013
5	483.039,329 338.699,19	6	483.039,597 338.681,885	17.307
6	483.039,597 338.681,885	7	483.063,527 338.685,495	24.201
7	483.063,527 338.685,495	8	483.085,42 338.688,51	22.1
8	483.085,42 338.688,51	9	483.093,344 338.689,439	7.978
9	483.093,344 338.689,439	10	483.119,214 338.693,431	26.176
10	483.119,214 338.693,431	11	483.146,308 338.696,467	27.264
11	483.146,308 338.696,467	12	483.250,857 338.713,132	105.869
12	483.250,857 338.713,132	13	483.252,576 338.713,352	1.733
13	483.252,576 338.713,352	1	483.248,643 338.727,701	14.878

** Lungimile segmentelor sunt determinate în planul de proiecție Stereo 70 și sunt rotunjite la 1 milimetru.

*** Distanța dintre puncte este formată din segmente cumulate ce sunt mai mici decât valoarea 1 milimetru.

**DATE DESPRE IMOBILUL NR. 4536**

Oficiul de Cadastru și Publicitate Imobiliară ARGES
Biroul de Cadastru și Publicitate Imobiliară Costesti

A. Partea I. Descrierea imobilului

TEREN Intravilan

Adresa: Loc. Vlascuta, Jud. Arges

Nr. Crt	Nr cadastral Nr. topografic	Suprafața* (mp)	Observații / Referințe
A1		527	Sector cadastral:69 Teren neimprejmut;

B. Partea II. Proprietari și acte

Inscrieri privitoare la dreptul de proprietate și alte drepturi reale		Referințe
/		
Act Administrativ nr. 75, din 08/01/2024 emis de PRIMARIA STOLNICI;		
B1	Inscrierea posesiei, drept de PROPRIETATE, dobandit prin Lege, cota actuala 1/1, cota initiala 1/1 1) NEIDENTIFICAT NEIDENTIFICAT	A1
Act Normativ nr. 7, din 13/03/1996 emis de PARLAMENTUL ROMÂNIEI (art.13);		
B2	Se notează mențiunea de proprietar neidentificat	A1

C. Partea III. SARCINI .

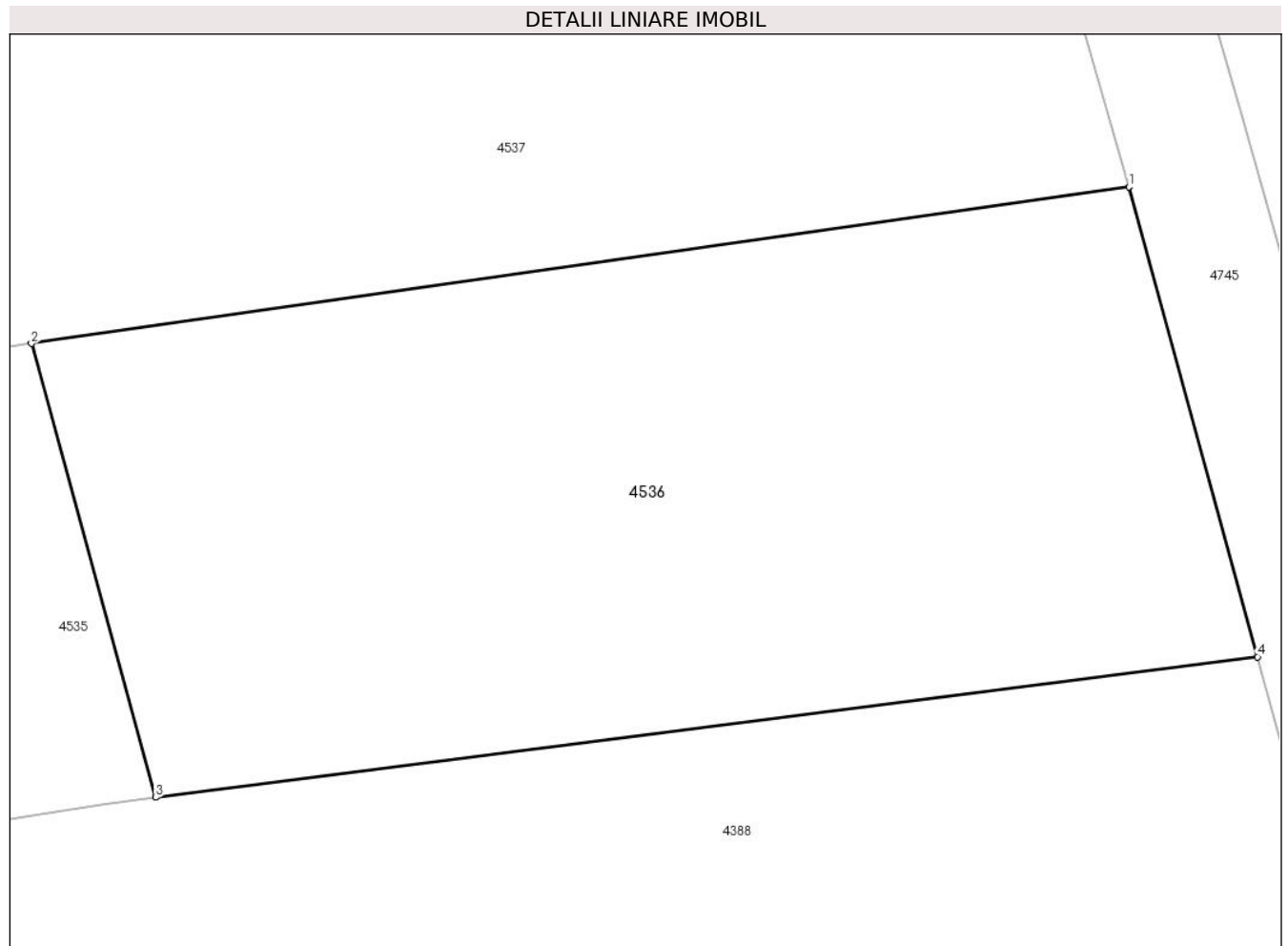
Inscrieri privind dezmembramintele dreptului de proprietate, drepturi reale de garanție și sarcini	Referințe
NU SUNT	

Anexa Nr. 1 La Partea I

Teren

Nr cadastral	Suprafața (mp)*	Observații / Referințe
	527	

* Suprafața este determinată în planul de proiecție Stereo 70.



Date referitoare la teren

Crt	Categorie folosință	Intravilan	Suprafața (mp)	Tarla	Parcelă	Nr. topo	Observații / Referințe
1	pasune	DA	527	22	2106	-	

Lungime Segmente

1) Valorile lungimilor segmentelor sunt obținute din proiecție în plan.

Punct început	X / Y	Punct sfârșit	X / Y	Lungime segment (** (m)
1	483.283,374 338.732,655	2	483.248,643 338.727,701	35.083
2	483.248,643 338.727,701	3	483.252,576 338.713,352	14.878
3	483.252,576 338.713,352	4	483.287,446 338.717,796	35.152
4	483.287,446 338.717,796	1	483.283,374 338.732,655	15.407

** Lungimile segmentelor sunt determinate în planul de proiecție Stereo 70 și sunt rotunjite la 1 milimetru.

***** Distanţa dintre puncte este formată din segmente cumulate ce sunt mai mici decât valoarea 1 milimetru.**

**DATE DESPRE IMOBILUL NR. 4537**

Oficiul de Cadastru și Publicitate Imobiliară ARGES
Biroul de Cadastru și Publicitate Imobiliară Costesti

A. Partea I. Descrierea imobilului

TEREN Intravilan

Adresa: Loc. Stolnici, Str Principala, Nr. 327 bis, Jud. Arges

Nr. Crt	Nr cadastral Nr. topografic	Suprafața* (mp)	Observații / Referințe
A1	80368	2.900	Sector cadastral:69 Teren neimpregmuit;

Construcții

Crt	Nr cadastral Nr. topografic	Adresa	Observații / Referințe
A1.1	80368-C1	Loc. Stolnici, Str Principala, Nr. 327 bis, Jud. Arges	Nr. niveluri:2; S. construita la sol:81 mp; S. construita desfasurata:162 mp;

B. Partea II. Proprietari și acte

Inscrieri privitoare la dreptul de proprietate și alte drepturi reale		Referințe
3356 / 28/03/2017		
Act Administrativ nr. 1150, din 16/03/2017 emis de PRIMARIA STOLNICI (act administrativ nr 1066 din 14.03.2017, emis de PRIMARIA STOLNICI;act administrativ nr 1065 din 14.03.2017, emis de PRIMARIA STOLNICI);		
B3	se actualizeaza informatiile cadastrale conform documentatiei avizata sub nr. 3356/28.03.2017 de OCPI ARGES	A1, A1.1
6004 / 26/05/2017		
Act Notarial nr. 810, din 23/05/2017 emis de Caunei Florescu Mariana;		
B5	Intabulare, drept de PROPRIETATE bun propriu, dobandit prin Conventie, cota actuala 1/1, cota initiala 1/1 1) DINA MIHĂIȚĂ-IONUȚ, necasatorit	A1, A1.1
86 / 05/01/2022		
Inscris Sub Semnatura Privata nr. fn, din 04/01/2022 emis de Dicu Constantin-Catalin;		
B6	se noteaza repositionarea imobilului conform documentatiei tehnice cadastrale avizate sub nr. 86/05.01.2022 de OCPI ARGES, cu stare de proprietate neschimbata	A1, A1.1

C. Partea III. SARCINI .

Inscrieri privind dezmembramintele dreptului de proprietate, drepturi reale de garanție și sarcini	Referințe
NU SUNT	

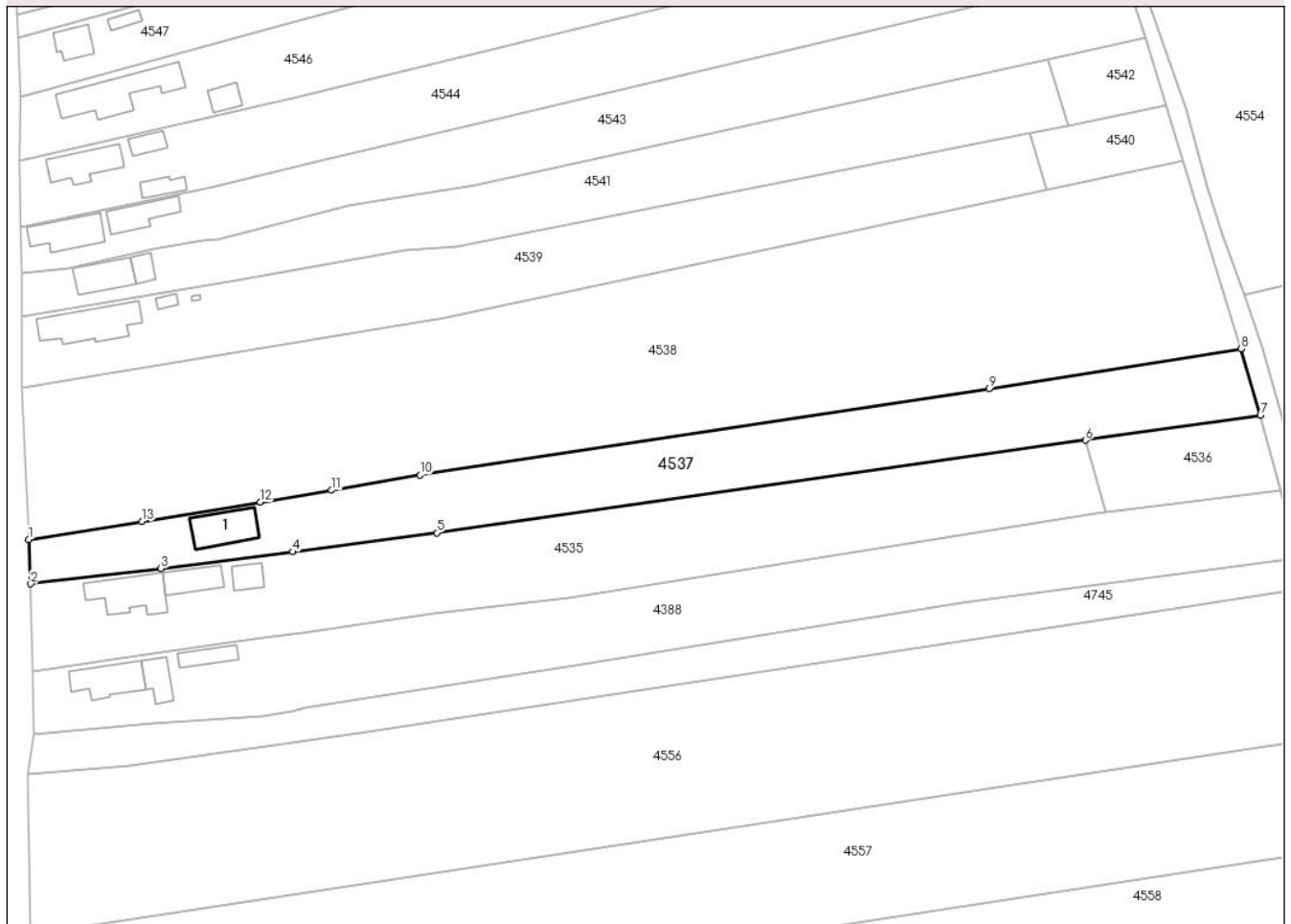
Anexa Nr. 1 La Partea I

Teren

Nr cadastral	Suprafața (mp)*	Observații / Referințe
80368	2.900	

* Suprafața este determinată în planul de proiecție Stereo 70.

DETALII LINIARE IMOBIL



Date referitoare la teren

Crt	Categorie folosință	Intravilan	Suprafața (mp)	Tarla	Parcelă	Nr. topo	Observații / Referințe
2	curți constructii	DA	475	22	2102	-	
3	arabil	DA	2.425	22	2102,2103	-	

Date referitoare la construcții

Crt	Număr	Destinație construcție	Supraf. (mp)	Situație juridică	Observații / Referințe
A1.1	80368-C1	construcții de locuințe	81	Cu acte	Nr. niveluri:2; S. construita la sol:81 mp; S. construita desfasurata:162 mp;

Lungime Segmente

1) Valorile lungimilor segmentelor sunt obținute din proiecție în plan.

Punct început	X / Y	Punct sfârșit	X / Y	Lungime segment (** (m)
1	483.038,92 338.708,028	2	483.039,329 338.699,19	8.847
2	483.039,329 338.699,19	3	483.065,159 338.702,266	26.013
3	483.065,159 338.702,266	4	483.091,371 338.705,544	26.416

Punct început	X / Y	Punct sfârșit	X / Y	Lungime segment (** (m)
4	483.091,371 338.705,544	5	483.119,925 338.709,343	28.806
5	483.119,925 338.709,343	6	483.248,643 338.727,701	130.021
6	483.248,643 338.727,701	7	483.283,374 338.732,655	35.083
7	483.283,374 338.732,655	8	483.279,578 338.745,857	13.737
8	483.279,578 338.745,857	9	483.229,486 338.737,876	50.724
9	483.229,486 338.737,876	10	483.116,626 338.720,775	114.148
10	483.116,626 338.720,775	11	483.099,003 338.717,76	17.879
11	483.099,003 338.717,76	12	483.084,906 338.715,43	14.288
12	483.084,906 338.715,43	13	483.061,458 338.711,606	23.758
13	483.061,458 338.711,606	1	483.038,92 338.708,028	22.82

** Lungimile segmentelor sunt determinate în planul de proiecție Stereo 70 și sunt rotunjite la 1 milimetru.

*** Distanța dintre puncte este formată din segmente cumulate ce sunt mai mici decât valoarea 1 milimetru.

**DATE DESPRE IMOBILUL NR. 4538**

Oficiul de Cadastru și Publicitate Imobiliară ARGES
Biroul de Cadastru și Publicitate Imobiliară Costesti

A. Partea I. Descrierea imobilului

TEREN Intravilan

Adresa: Loc. Stolnici, Jud. Arges

Nr. Crt	Nr cadastral Nr. topografic	Suprafața* (mp)	Observații / Referințe
A1		7.874	Sector cadastral:69 Teren neimprejmut;

B. Partea II. Proprietari și acte

Inscrieri privitoare la dreptul de proprietate și alte drepturi reale		Referințe
/		
Act Notarial nr. 200, din 06/08/2009 emis de BNP GRECU CARMEN;		
B1	Intabulare, drept de PROPRIETATE bun propriu , dobandit prin Succesiune, cota actuala 1/20, cota initiala 1/20 1) PIELARU FLOREA , lipsă CNP	A1
B2	Intabulare, drept de PROPRIETATE bun propriu , dobandit prin Succesiune, cota actuala 1/20, cota initiala 1/20 1) OPREA IULIANA	A1
B3	Intabulare, drept de PROPRIETATE bun propriu , dobandit prin Succesiune, cota actuala 1/20, cota initiala 1/20 1) PĂPAN D CORNELIA	A1
B4	Intabulare, drept de PROPRIETATE bun propriu , dobandit prin Succesiune, cota actuala 1/20, cota initiala 1/20 1) PIELARU D ANTONETA	A1
Act Administrativ nr. 63854, din 09/03/1995 emis de CJPSDPAT ARGES;		
B5	Intabulare, drept de PROPRIETATE, dobandit prin Reconstituire, cota actuala 4/5, cota initiala 4/5 1) LIXANDRU CONSTANTIN , lipsă CNP 2) RĂDUȚA MARIA , lipsă CNP 3) GHEBARU ELENA , lipsă CNP 4) POPA ELISABETA , lipsă CNP	A1

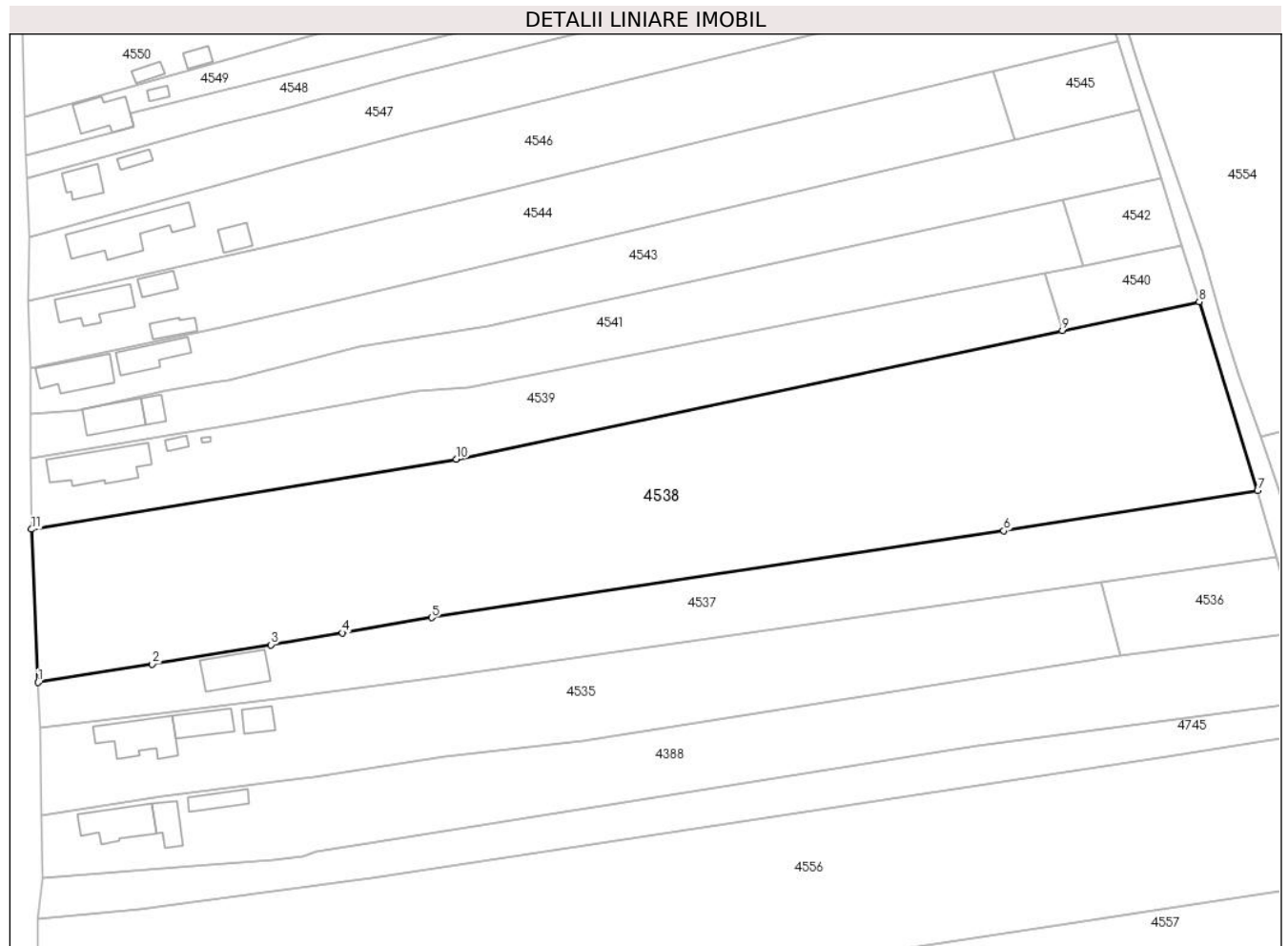
C. Partea III. SARCINI .

Inscrieri privind dezmembramintele dreptului de proprietate, drepturi reale de garanție și sarcini	Referințe
NU SUNT	

Anexa Nr. 1 La Partea I**Teren**

Nr cadastral	Suprafața (mp)*	Observații / Referințe
	7.874	

* Suprafața este determinată în planul de proiecție Stereo 70.

**Date referitoare la teren**

Crt	Categorie folosință	Intravilan	Suprafața (mp)	Tarla	Parcelă	Nr. topo	Observații / Referințe
1	curți construcții	DA	700	22	2098	-	
2	arabil	DA	7.174	22	2098,2100	-	

Lungime Segmente

1) Valorile lungimilor segmentelor sunt obținute din proiecție în plan.

Punct început	X / Y	Punct sfârșit	X / Y	Lungime segment (** (m)
1	483.038,92 338.708,028	2	483.061,458 338.711,606	22.82
2	483.061,458 338.711,606	3	483.084,906 338.715,43	23.758
3	483.084,906 338.715,43	4	483.099,003 338.717,76	14.288
4	483.099,003 338.717,76	5	483.116,626 338.720,775	17.879

Punct început	X / Y	Punct sfârșit	X / Y	Lungime segment (** (m)
5	483.116,626 338.720,775	6	483.229,486 338.737,876	114.148
6	483.229,486 338.737,876	7	483.279,578 338.745,857	50.724
7	483.279,578 338.745,857	8	483.268,056 338.783,022	38.91
8	483.268,056 338.783,022	9	483.241,067 338.777,315	27.586
9	483.241,067 338.777,315	10	483.121,484 338.752,03	122.227
10	483.121,484 338.752,03	11	483.037,633 338.738,183	84.987
11	483.037,633 338.738,183	1	483.038,92 338.708,028	30.182

** Lungimile segmentelor sunt determinate în planul de proiecție Stereo 70 și sunt rotunjite la 1 milimetru.

*** Distanța dintre puncte este formată din segmente cumulate ce sunt mai mici decât valoarea 1 milimetru.

**DATE DESPRE IMOBILUL NR. 4539**

Oficiul de Cadastru și Publicitate Imobiliară ARGES
Biroul de Cadastru și Publicitate Imobiliară Costesti

A. Partea I. Descrierea imobilului

TEREN Intravilan

Adresa: Loc. Stolnici, Nr. FN, Jud. Arges

Nr. Crt	Nr cadastral Nr. topografic	Suprafața* (mp)	Observații / Referințe
A1	80509	2.702	Sector cadastral:69 Teren neimpregmuit;

Construcții

Crt	Nr cadastral Nr. topografic	Adresa	Observații / Referințe
A1.1	80509-C1	Loc. Stolnici, Nr. FN, Jud. Arges	Nr. niveluri:1; S. construita la sol:116 mp; S. construita desfasurata:116 mp;
A1.2		Loc. Stolnici, Nr. FN, Jud. Arges	Nr. niveluri:1; S. construita la sol:9 mp; S. construita desfasurata:9 mp;
A1.3		Loc. Stolnici, Nr. FN, Jud. Arges	Nr. niveluri:1; S. construita la sol:2 mp; S. construita desfasurata:2 mp;

B. Partea II. Proprietari și acte

Inscrieri privitoare la dreptul de proprietate și alte drepturi reale		Referințe
12821 / 15/06/2022		
Act Notarial nr. 1279, din 14/06/2022 emis de Vlad Mihaela;		
B3	Intabulare, drept de PROPRIETATE, bun propriu, dobandit prin Conventie, cota actuala 1/1, cota initiala 1/1 1) ȘTEFĂNESCU MARIA, căsătorită	A1, A1.1
/		
Act Administrativ nr. 75, din 08/01/2024 emis de PRIMĂRIA COMUNEI STOLNICI;		
B4	Intabulare, drept de PROPRIETATE, dobandit prin Construire, cota actuala 1/1, cota initiala 1/1 1) ȘTEFĂNESCU MARIA	A1.2, A1.3

C. Partea III. SARCINI .

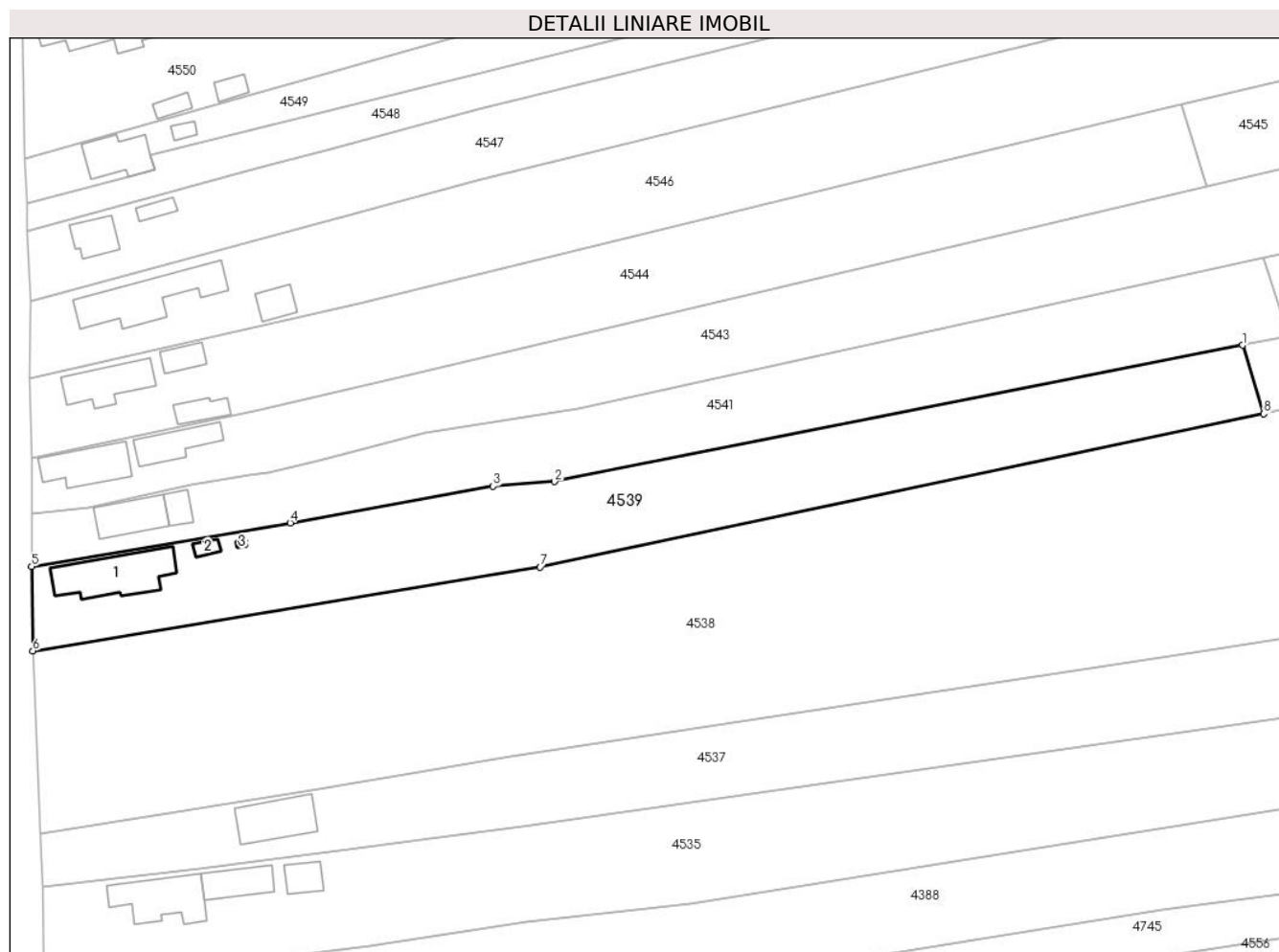
Inscrieri privind dezmembramintele dreptului de proprietate, drepturi reale de garanție și sarcini	Referințe
NU SUNT	

Anexa Nr. 1 La Partea I

Teren

Nr cadastral	Suprafața (mp)*	Observații / Referințe
80509	2.702	

* Suprafața este determinată în planul de proiecție Stereo 70.



Date referitoare la teren

Crt	Categorie folosință	Intravilan	Suprafața (mp)	Tarla	Parcelă	Nr. topo	Observații / Referințe
1	curți construcții	DA	742	22	2096,2097	-	
2	arabil	DA	1.960	22	2096	-	

Date referitoare la construcții

Crt	Număr	Destinație construcție	Supraf. (mp)	Situație juridică	Observații / Referințe
A1.1	80509-C1	construcții de locuințe	116	Cu acte	Nr. niveluri:1; S. construită la sol:116 mp; S. construită desfasurată:116 mp;
A1.2		construcții anexa	9	Cu acte	Nr. niveluri:1; S. construită la sol:9 mp; S. construită desfasurată:9 mp;
A1.3		construcții anexa	2	Cu acte	Nr. niveluri:1; S. construită la sol:2 mp; S. construită desfasurată:2 mp;

Lungime Segmente

1) Valorile lungimilor segmentelor sunt obținute din proiecție în plan.

Punct început	X / Y	Punct sfârșit	X / Y	Lungime segment (** (m))
1	483.237,544 338.788,644	2	483.123,833 338.766,11	115.922

Punct început	X / Y	Punct sfârșit	X / Y	Lungime segment (** (m)
2	483.123,833 338.766,11	3	483.113,716 338.765,35	10.146
3	483.113,716 338.765,35	4	483.080,175 338.759,3	34.082
4	483.080,175 338.759,3	5	483.037,431 338.752,106	43.345
5	483.037,431 338.752,106	6	483.037,633 338.738,183	13.924
6	483.037,633 338.738,183	7	483.121,484 338.752,03	84.987
7	483.121,484 338.752,03	8	483.241,067 338.777,315	122.227
8	483.241,067 338.777,315	1	483.237,544 338.788,644	11.864

** Lungimile segmentelor sunt determinate în planul de proiecție Stereo 70 și sunt rotunjite la 1 milimetru.

*** Distanța dintre puncte este formată din segmente cumulate ce sunt mai mici decât valoarea 1 milimetru.

**DATE DESPRE IMOBILUL NR. 4540**

Oficiul de Cadastru și Publicitate Imobiliară ARGES
Biroul de Cadastru și Publicitate Imobiliară Costesti

A. Partea I. Descrierea imobilului

TEREN Intravilan

Adresa: Loc. Stolnici, Jud. Arges

Nr. Crt	Nr cadastral Nr. topografic	Suprafața* (mp)	Observații / Referințe
A1		321	Sector cadastral:69 Teren neimprejmuit;

B. Partea II. Proprietari și acte

Inscrieri privitoare la dreptul de proprietate și alte drepturi reale		Referințe
/		
Act Administrativ nr. 75, din 08/01/2024 emis de PRIMARIA STOLNICI;		
B1	Inscrierea posesiei, drept de PROPRIETATE, dobandit prin Lege, cota actuala 1/1, cota initiala 1/1 1) NEIDENTIFICAT NEIDENTIFICAT	A1
Act Normativ nr. 7, din 13/03/1996 emis de PARLAMENTUL ROMÂNIEI (art.13);		
B2	Se notează mențiunea de proprietar neidentificat	A1

C. Partea III. SARCINI .

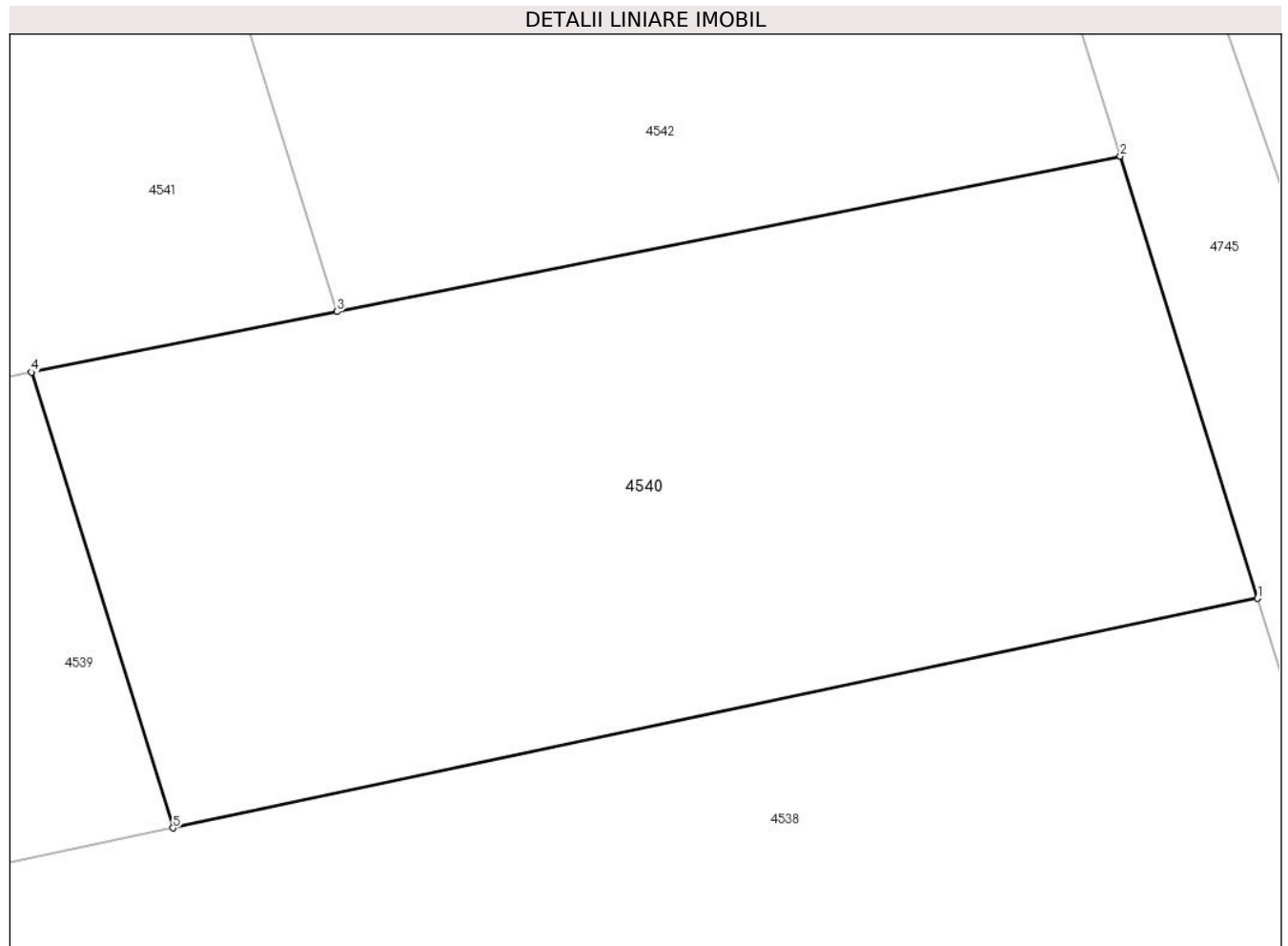
Inscrieri privind dezmembramintele dreptului de proprietate, drepturi reale de garanție și sarcini	Referințe
NU SUNT	

Anexa Nr. 1 La Partea I

Teren

Nr cadastral	Suprafața (mp)*	Observații / Referințe
	321	

* Suprafața este determinată în planul de proiecție Stereo 70.



Date referitoare la teren

Crt	Categorie folosință	Intravilan	Suprafața (mp)	Tarla	Parcelă	Nr. topo	Observații / Referințe
1	pașune	DA	321	22	2094,2095	-	

Lungime Segmente

1) Valorile lungimilor segmentelor sunt obținute din proiecție în plan.

Punct început	X / Y	Punct sfârșit	X / Y	Lungime segment (** (m)
1	483.268,056 338.783,022	2	483.264,638 338.794,013	11.51
2	483.264,638 338.794,013	3	483.245,15 338.790,151	19.867
3	483.245,15 338.790,151	4	483.237,544 338.788,644	7.754
4	483.237,544 338.788,644	5	483.241,067 338.777,315	11.864
5	483.241,067 338.777,315	1	483.268,056 338.783,022	27.586

**** Lungimile segmentelor sunt determinate în planul de proiecție Stereo 70 și sunt rotunjite la 1 milimetru.**

***** Distanța dintre puncte este formată din segmente cumulate ce sunt mai mici decât valoarea 1 milimetru.**

**DATE DESPRE IMOBILUL NR. 4541**

Oficiul de Cadastru și Publicitate Imobiliară ARGES
Biroul de Cadastru și Publicitate Imobiliară Costesti

A. Partea I. Descrierea imobilului

TEREN Intravilan

Adresa: Loc. Stolnici, Nr. FN, Jud. Arges

Nr. Crt	Nr cadastral Nr. topografic	Suprafața* (mp)	Observații / Referințe
A1	80133	2.327	Sector cadastral:69 Teren neimprijmit;

Construcții

Crt	Nr cadastral Nr. topografic	Adresa	Observații / Referințe
A1.1	80133-C1	Loc. Stolnici, Nr. FN, Jud. Arges	Nr. niveluri:1; S. construita la sol:63 mp; S. construita desfasurata:63 mp;
A1.2	80133-C2	Loc. Stolnici, Nr. FN, Jud. Arges	Nr. niveluri:1; S. construita la sol:22 mp; S. construita desfasurata:22 mp;

B. Partea II. Proprietari și acte

Inscrieri privitoare la dreptul de proprietate și alte drepturi reale		Referințe
9794 / 18/10/2012		
Act Notarial nr. 264, din 25/09/2009 emis de BNP CARMEN GRECU (act administrativ nr. 4108/20-10-2009 emis de PRIMARIA STOLNICI; act administrativ nr. 4104/20-10-2009 emis de PRIMARIA STOLNICI; act administrativ nr. 4109/20-10-2009 emis de PRIMARIA STOLNICI; act administrativ nr. 4105/20-10-2009 emis de PRIMARIA STOLNICI; act administrativ nr.61561 din data de 19.01.1995 emis de CJPSDPAT ARGES);		
B2	Intabulare, drept de PROPRIETATE, dobandit prin Succesiune, cota actuala 4/16, cota initiala 1/4 1) DÎRNA IOANA	A1
B3	Intabulare, drept de PROPRIETATE, dobandit prin Succesiune, cota actuala 6/16, cota initiala 3/8 1) DÎRNA GHEORGHE	A1
B4	Intabulare, drept de PROPRIETATE, dobandit prin Succesiune, cota actuala 6/16, cota initiala 3/8 1) DÎRNA ION	A1
B9	Intabulare, drept de PROPRIETATE, dobandit prin Construire, cota actuala 16/16, cota initiala 1/1 1) EREMIA IOANA , lipsă CNP	A1.1, A1.2

C. Partea III. SARCINI .

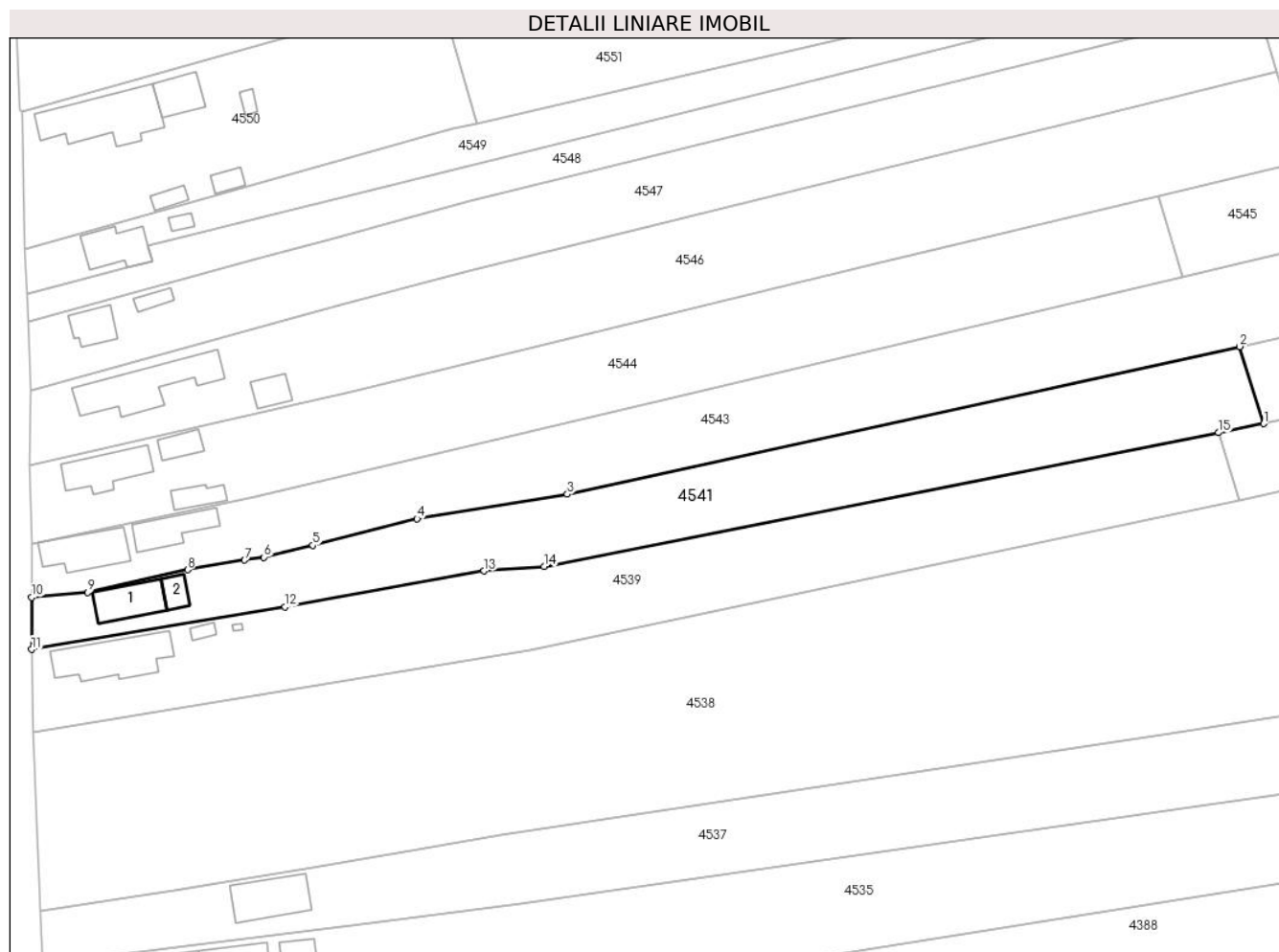
Inscrieri privind dezmembramintele dreptului de proprietate, drepturi reale de garanție și sarcini	Referințe
NU SUNT	

Anexa Nr. 1 La Partea I

Teren

Nr cadastral	Suprafața (mp)*	Observații / Referințe
80133	2.327	

* Suprafața este determinată în planul de proiecție Stereo 70.



Date referitoare la teren

Crt	Categorie folosință	Intra vilan	Suprafața (mp)	Tarla	Parcelă	Nr. topo	Observații / Referințe
1	curți constructii	DA	400	22	2090,2092	-	
2	arabil	DA	1.927	22	2090,2095	-	

Date referitoare la construcții

Crt	Număr	Destinație construcție	Supraf. (mp)	Situație juridică	Observații / Referințe
A1.1	80133-C1	construcții de locuințe	63	Cu acte	Nr. niveluri:1; S. construita la sol:63 mp; S. construita desfasurata:63 mp;
A1.2	80133-C2	construcții anexa	22	Cu acte	Nr. niveluri:1; S. construita la sol:22 mp; S. construita desfasurata:22 mp;

Lungime Segmente

1) Valorile lungimilor segmentelor sunt obținute din proiecție în plan.

Punct început	X / Y	Punct sfârșit	X / Y	Lungime segment (** (m)
1	483.245,15 338.790,151	2	483.241,106 338.803,153	13.616
2	483.241,106 338.803,153	3	483.127,756 338.778,27	116.049

Punct început	X / Y	Punct sfârșit	X / Y	Lungime segment (** (m)
3	483.127,756 338.778,27	4	483.102,415 338.774,142	25.675
4	483.102,415 338.774,142	5	483.084,855 338.769,641	18.128
5	483.084,855 338.769,641	6	483.076,622 338.767,637	8.473
6	483.076,622 338.767,637	7	483.073,339 338.767,178	3.315
7	483.073,339 338.767,178	8	483.063,734 338.765,529	9.746
8	483.063,734 338.765,529	9	483.046,913 338.761,751	17.24
9	483.046,913 338.761,751	10	483.037,444 338.760,897	9.507
10	483.037,444 338.760,897	11	483.037,431 338.752,106	8.791
11	483.037,431 338.752,106	12	483.080,175 338.759,3	43.345
12	483.080,175 338.759,3	13	483.113,716 338.765,35	34.082
13	483.113,716 338.765,35	14	483.123,833 338.766,11	10.146
14	483.123,833 338.766,11	15	483.237,544 338.788,644	115.922
15	483.237,544 338.788,644	1	483.245,15 338.790,151	7.754

** Lungimile segmentelor sunt determinate în planul de proiecție Stereo 70 și sunt rotunjite la 1 milimetru.

*** Distanța dintre puncte este formată din segmente cumulate ce sunt mai mici decât valoarea 1 milimetru.

**DATE DESPRE IMOBILUL NR. 4542**

Oficiul de Cadastru și Publicitate Imobiliară ARGES
Biroul de Cadastru și Publicitate Imobiliară Costesti

A. Partea I. Descrierea imobilului

TEREN Intravilan

Adresa: Loc. Stolnici, Jud. Arges

Nr. Crt	Nr cadastral Nr. topografic	Suprafața* (mp)	Observații / Referințe
A1		273	Sector cadastral:69 Teren neimprejmut;

B. Partea II. Proprietari și acte

Inscrieri privitoare la dreptul de proprietate și alte drepturi reale		Referințe
/		
Act Normativ nr. 7, din 13/03/1996 emis de PARLAMENT;		
B1	Intabulare, drept de PROPRIETATE, dobândit prin Lege, cota actuala 1/1, cota initiala 1/1 1) NEIDENTIFICAT NEIDENTIFICAT	A1
B2	Se notează posesia faptică în favoarea lui 1) DÎRNĂ F GHEORGHE 2) DÎRNA ION 3) DÎRNA IOANA	A1

C. Partea III. SARCINI .

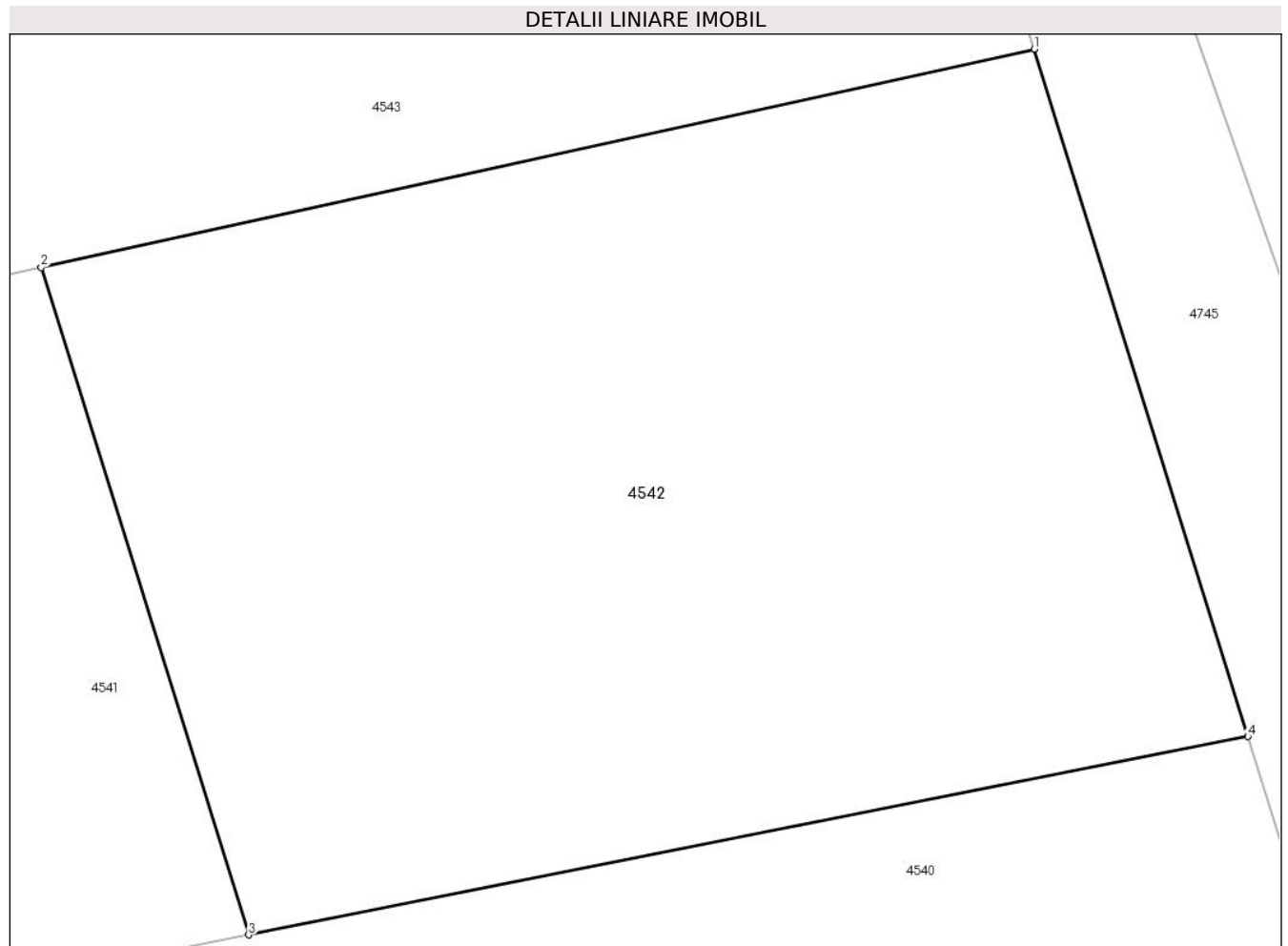
Inscrieri privind dezmembramintele dreptului de proprietate, drepturi reale de garanție și sarcini	Referințe
NU SUNT	

Anexa Nr. 1 La Partea I

Teren

Nr cadastral	Suprafața (mp)*	Observații / Referințe
	273	

* Suprafața este determinată în planul de proiecție Stereo 70.



Date referitoare la teren

Crt	Categorie folosință	Intravilan	Suprafața (mp)	Tarla	Parcelă	Nr. topo	Observații / Referințe
1	pasune	DA	273	22	2089,2094,2095	-	

Lungime Segmente

1) Valorile lungimilor segmentelor sunt obținute din proiecție în plan.

Punct început	X / Y	Punct sfârșit	X / Y	Lungime segment (** (m)
1	483.260,474 338.807,405	2	483.241,106 338.803,153	19.829
2	483.241,106 338.803,153	3	483.245,15 338.790,151	13.616
3	483.245,15 338.790,151	4	483.264,638 338.794,013	19.867
4	483.264,638 338.794,013	1	483.260,474 338.807,405	14.024

**** Lungimile segmentelor sunt determinate în planul de proiecție Stereo 70 și sunt rotunjite la 1 milimetru.**

***** Distanța dintre puncte este formată din segmente cumulate ce sunt mai mici decât valoarea 1 milimetru.**

**DATE DESPRE IMOBILUL NR. 4543**

Oficiul de Cadastru și Publicitate Imobiliară ARGES
Biroul de Cadastru și Publicitate Imobiliară Costesti

A. Partea I. Descrierea imobilului

TEREN Intravilan

Adresa: Loc. Stolnici, Nr. FN, Jud. Arges

Nr. Crt	Nr cadastral Nr. topografic	Suprafața* (mp)	Observații / Referințe
A1	80132	2.671	Sector cadastral:69 Teren neimpregmuit;

Construcții

Crt	Nr cadastral Nr. topografic	Adresa	Observații / Referințe
A1.1	80132-C1	Loc. Stolnici, Nr. FN, Jud. Arges	Nr. niveluri:1; S. construita la sol:80 mp; S. construita desfasurata:80 mp;
A1.2	80132-C2	Loc. Stolnici, Nr. FN, Jud. Arges	Nr. niveluri:1; S. construita la sol:57 mp; S. construita desfasurata:57 mp;

B. Partea II. Proprietari și acte

Inscrieri privitoare la dreptul de proprietate și alte drepturi reale		Referințe
9794 / 18/10/2012		
Act Notarial nr. 264, din 25/09/2009 emis de BNP GRECU CARMEN (act administrativ nr. 4108/20-10-2009 emis de PRIMARIA STOLNICI; act administrativ nr. 4104/20-10-2009 emis de PRIMARIA STOLNICI; act administrativ nr. 4109/20-10-2009 emis de PRIMARIA STOLNICI; act administrativ nr. 4105/20-10-2009 emis de PRIMARIA STOLNICI; act administrativ nr. 61561 din data de 19.01.1995 emis de CJPSDPAT ARGES);		
B3	Intabulare, drept de PROPRIETATE, dobandit prin Succesiune, cota actuala 6/16, cota initiala 3/8 1) DÎRNĂ GHEORGHE	A1, A1.1
B7	Intabulare, drept de PROPRIETATE, dobandit prin Succesiune, cota actuala 3/16, cota initiala 3/16 1) DÎRNĂ GHEORGHE	A1.2
9796 / 18/10/2012		
Act Notarial nr. 3038, din 17/10/2012 emis de BNP GRECU CARMEN;		
B11	Intabulare, drept de PROPRIETATE bun comun,, dobandit prin Conventie, cota actuala 5/8, cota initiala 5/8 1) DÎRNĂ IOANA GABI, , soti 2) DÎRNĂ GHEORGHE	A1, A1.1
B12	Intabulare, drept de PROPRIETATE bun comun,, dobandit prin Conventie, cota actuala 13/16, cota initiala 13/16 1) DÎRNĂ IOANA GABI, , soti 2) DÎRNĂ GHEORGHE	A1.2

C. Partea III. SARCINI

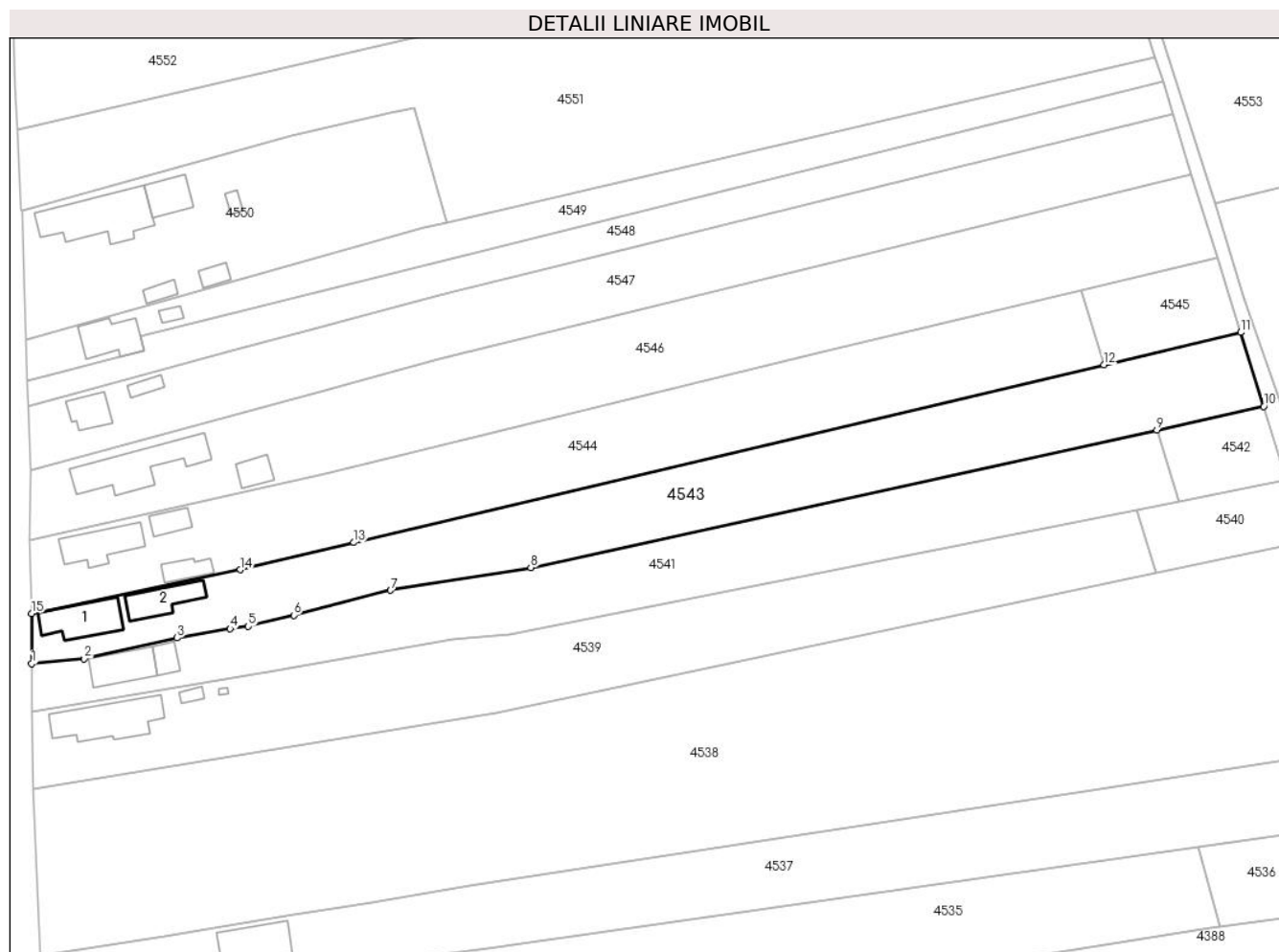
Inscrieri privind dezmembramintele dreptului de proprietate, drepturi reale de garanție și sarcini		Referințe
9796 / 18/10/2012		
Act Notarial nr. 3038, din 17/10/2012 emis de BNP GRECU CARMEN;		
C1	Intabulare, drept de IPOTECA LEGALA, Valoare:0 în vederea garantarii executarii obligatiei de intretinere si ingrijire in favoarea lui 1) DÎRNĂ GH IOANA	A1, A1.1, A1.2
C2	Intabulare, drept de IPOTECA LEGALA, Valoare:0 în vederea garantarii executarii obligatiei de intretinere si ingrijire in favoarea lui 1) DÎRNĂ ION	A1, A1.1, A1.2

Anexa Nr. 1 La Partea I

Teren

Nr cadastral	Suprafața (mp)*	Observații / Referințe
80132	2.671	

* Suprafața este determinată în planul de proiecție Stereo 70.



Date referitoare la teren

Crt	Categorie folosință	Intravilan	Suprafața (mp)	Tarla	Parcelă	Nr. topo	Observații / Referințe
1	curți construcții	DA	391	22	2091,2092	-	
2	arabil	DA	2.280	22	2090	-	

Date referitoare la construcții

Crt	Număr	Destinație construcție	Supraf. (mp)	Situație juridică	Observații / Referințe
A1.1	80132-C1	construcții de locuințe	80	Cu acte	Nr. niveluri:1; S. construita la sol:80 mp; S. construita desfasurata:80 mp;
A1.2	80132-C2	construcții anexa	57	Cu acte	Nr. niveluri:1; S. construita la sol:57 mp; S. construita desfasurata:57 mp;

Lungime Segmente

1) Valorile lungimilor segmentelor sunt obținute din proiecție în plan.

Punct început	X / Y	Punct sfârșit	X / Y	Lungime segment (** (m))
1	483.037,444 338.760,897	2	483.046,913 338.761,751	9.507
2	483.046,913 338.761,751	3	483.063,734 338.765,529	17.24

Punct început	X / Y	Punct sfârșit	X / Y	Lungime segment (** (m)
3	483.063,734 338.765,529	4	483.073,339 338.767,178	9.746
4	483.073,339 338.767,178	5	483.076,622 338.767,637	3.315
5	483.076,622 338.767,637	6	483.084,855 338.769,641	8.473
6	483.084,855 338.769,641	7	483.102,415 338.774,142	18.128
7	483.102,415 338.774,142	8	483.127,756 338.778,27	25.675
8	483.127,756 338.778,27	9	483.241,106 338.803,153	116.049
9	483.241,106 338.803,153	10	483.260,474 338.807,405	19.829
10	483.260,474 338.807,405	11	483.256,311 338.820,793	14.02
11	483.256,311 338.820,793	12	483.231,564 338.814,935	25.431
12	483.231,564 338.814,935	13	483.095,738 338.782,782	139.58
13	483.095,738 338.782,782	14	483.075,192 338.777,873	21.124
14	483.075,192 338.777,873	15	483.037,39 338.769,969	38.619
15	483.037,39 338.769,969	1	483.037,444 338.760,897	9.072

** Lungimile segmentelor sunt determinate în planul de proiecție Stereo 70 și sunt rotunjite la 1 milimetru.

*** Distanța dintre puncte este formată din segmente cumulate ce sunt mai mici decât valoarea 1 milimetru.

**DATE DESPRE IMOBILUL NR. 4544**

Oficiul de Cadastru și Publicitate Imobiliară ARGES
Biroul de Cadastru și Publicitate Imobiliară Costesti

A. Partea I. Descrierea imobilului

TEREN Intravilan

Adresa: Loc. Stolnici, Nr. FN, Jud. Arges

Nr. Crt	Nr cadastral Nr. topografic	Suprafața* (mp)	Observații / Referințe
A1		2.700	Sector cadastral:69 Teren neimprijmit;

Construcții

Crt	Nr cadastral Nr. topografic	Adresa	Observații / Referințe
A1.1		Loc. Stolnici, Nr. FN, Jud. Arges	Nr. niveluri:1; S. construita la sol:76 mp; S. construita desfasurata:76 mp;
A1.2		Loc. Stolnici, Nr. FN, Jud. Arges	Nr. niveluri:1; S. construita la sol:26 mp; S. construita desfasurata:26 mp;
A1.3		Loc. Stolnici, Nr. FN, Jud. Arges	Nr. niveluri:1; S. construita la sol:28 mp; S. construita desfasurata:28 mp;

B. Partea II. Proprietari și acte

Inscrieri privitoare la dreptul de proprietate și alte drepturi reale		Referințe
/		
Act Administrativ nr. 1048, din 17/02/1993 emis de CJPSDPAT ARGES (certificat de deces nr.165 din data de 17.01.2013 emis de SPCEP CRAIOVA);		
B1	Intabulare, drept de PROPRIETATE, dobandit prin Reconstituire, cota actuala 1/1, cota initiala 1/1 1) MIHAI CONSTANTIN DEFUNCT:Da 2) MIHAI MARIA, lipsă CNP	A1
Act Administrativ nr. 75, din 08/01/2024 emis de PRIMĂRIA COMUNEI STOLNICI (certificat de deces nr.165 din data de 17.01.2013 emis de SPCEP CRAIOVA);		
B2	Intabulare, drept de PROPRIETATE, dobandit prin Construire, cota actuala 1/1, cota initiala 1/1 1) MIHAI MARIA, lipsă CNP 2) MIHAI CONSTANTIN DEFUNCT:Da	A1.3
B3	Intabulare, drept de PROPRIETATE, dobandit prin Construire, cota actuala 1/1, cota initiala 1/1 1) MIHAI CONSTANTIN DEFUNCT:Da	A1.1, A1.2

C. Partea III. SARCINI .

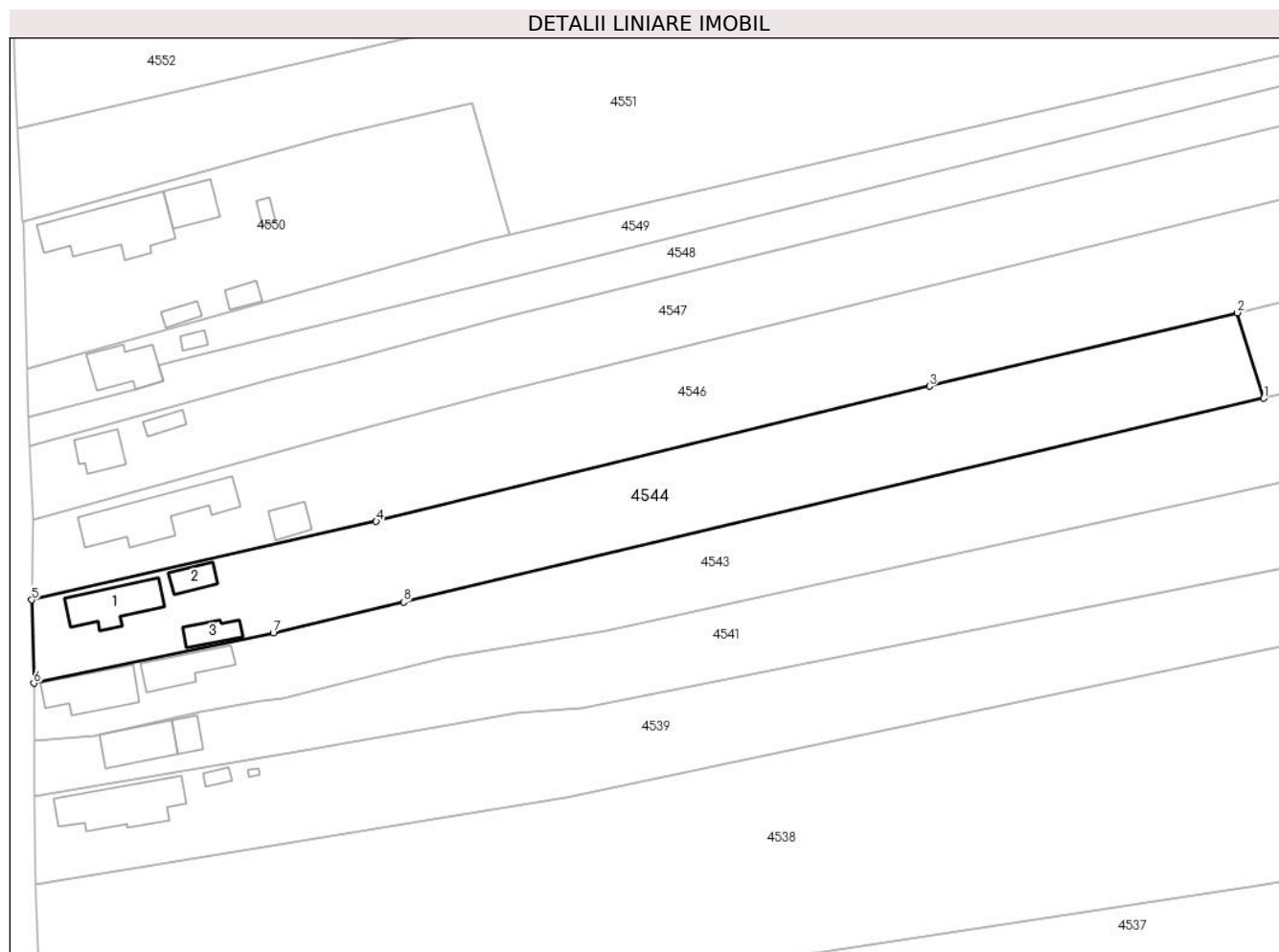
Inscrieri privind dezmembramintele dreptului de proprietate, drepturi reale de garanție și sarcini	Referințe
NU SUNT	

Anexa Nr. 1 La Partea I

Teren

Nr cadastral	Suprafața (mp)*	Observații / Referințe
	2.700	

* Suprafața este determinată în planul de proiecție Stereo 70.



Date referitoare la teren

Crt	Categorie folosință	Intravilan	Suprafața (mp)	Tarla	Parcelă	Nr. topo	Observații / Referințe
1	curți constructii	DA	500	22	2086,2087	-	
2	arabil	DA	2.200	22	2087	-	

Date referitoare la construcții

Crt	Număr	Destinație construcție	Supraf. (mp)	Situație juridică	Observații / Referințe
A1.1		construcții de locuințe	Din acte: 60 Masurata: 76	Cu acte	Nr. niveluri:1; S. construita la sol:76 mp; S. construita desfasurata:76 mp;
A1.2		construcții anexa	Din acte: 12 Masurata: 26	Cu acte	Nr. niveluri:1; S. construita la sol:26 mp; S. construita desfasurata:26 mp;
A1.3		construcții anexa	28	Cu acte	Nr. niveluri:1; S. construita la sol:28 mp; S. construita desfasurata:28 mp;

Lungime Segmente

1) Valorile lungimilor segmentelor sunt obținute din proiecție în plan.

Punct început	X / Y	Punct sfârșit	X / Y	Lungime segment (** (m)
1	483.231,564 338.814,935	2	483.227,37 338.828,422	14.124

Punct început	X / Y	Punct sfârșit	X / Y	Lungime segment (** (m)
2	483.227,37 338.828,422	3	483.178,79 338.816,818	49.947
3	483.178,79 338.816,818	4	483.091,431 338.795,502	89.922
4	483.091,431 338.795,502	5	483.037,03 338.783,128	55.791
5	483.037,03 338.783,128	6	483.037,39 338.769,969	13.164
6	483.037,39 338.769,969	7	483.075,192 338.777,873	38.619
7	483.075,192 338.777,873	8	483.095,738 338.782,782	21.124
8	483.095,738 338.782,782	1	483.231,564 338.814,935	139.58

** Lungimile segmentelor sunt determinate în planul de proiecție Stereo 70 și sunt rotunjite la 1 milimetru.

*** Distanța dintre puncte este formată din segmente cumulate ce sunt mai mici decât valoarea 1 milimetru.

**DATE DESPRE IMOBILUL NR. 4545**

Oficiul de Cadastru și Publicitate Imobiliară ARGES
Biroul de Cadastru și Publicitate Imobiliară Costesti

A. Partea I. Descrierea imobilului

TEREN Intravilan

Adresa: Loc. Stolnici, Jud. Arges

Nr. Crt	Nr cadastral Nr. topografic	Suprafața* (mp)	Observații / Referințe
A1		359	Sector cadastral:69 Teren neimprejmit;

B. Partea II. Proprietari și acte

Inscrieri privitoare la dreptul de proprietate și alte drepturi reale		Referințe
/		
Act Normativ nr. 7, din 13/03/1996 emis de PARLAMENT;		
B1	Intabulare, drept de PROPRIETATE, dobândit prin Lege, cota actuala 1/1, cota initiala 1/1 1) NEIDENTIFICAT NEIDENTIFICAT	A1
B2	Se notează posesia faptică în favoarea lui 1) MARIN IOANA	A1

C. Partea III. SARCINI .

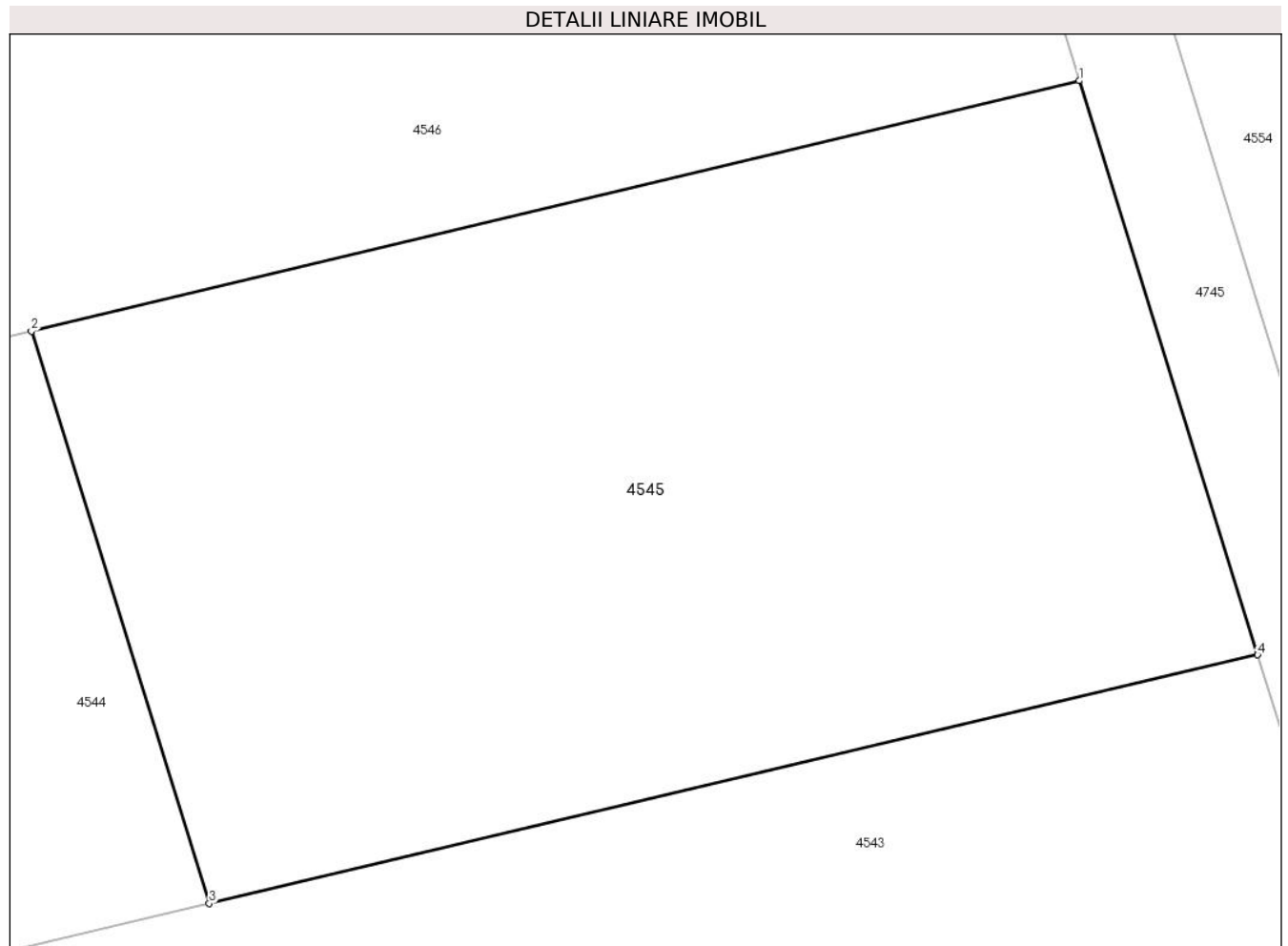
Inscrieri privind dezmembramintele dreptului de proprietate, drepturi reale de garanție și sarcini	Referințe
NU SUNT	

Anexa Nr. 1 La Partea I

Teren

Nr cadastral	Suprafața (mp)*	Observații / Referințe
	359	

* Suprafața este determinată în planul de proiecție Stereo 70.



Date referitoare la teren

Crt	Categorie folosință	Intra vilan	Suprafața (mp)	Tarla	Parcelă	Nr. topo	Observații / Referințe
1	pasune	DA	359	22	2087	-	

Lungime Segmente

1) Valorile lungimilor segmentelor sunt obținute din proiecție în plan.

Punct început	X / Y	Punct sfârșit	X / Y	Lungime segment (** (m)
1	483.252,101 338.834,329	2	483.227,37 338.828,422	25.427
2	483.227,37 338.828,422	3	483.231,564 338.814,935	14.124
3	483.231,564 338.814,935	4	483.256,311 338.820,793	25.431
4	483.256,311 338.820,793	1	483.252,101 338.834,329	14.176

** Lungimile segmentelor sunt determinate în planul de proiecție Stereo 70 și sunt rotunjite la 1 milimetru.

***** Distanţa dintre puncte este formată din segmente cumulate ce sunt mai mici decât valoarea 1 milimetru.**

**DATE DESPRE IMOBILUL NR. 4546**

Oficiul de Cadastru și Publicitate Imobiliară ARGES
Biroul de Cadastru și Publicitate Imobiliară Costesti

A. Partea I. Descrierea imobilului

TEREN Intravilan

Adresa: Loc. Stolnici, Nr. 372, Jud. Arges

Nr. Crt	Nr cadastral Nr. topografic	Suprafața* (mp)	Observații / Referințe
A1		Din acte: 2.870 Masurata: 3.255	Sector cadastral:69 Teren neimpregmuit;

Construcții

Crt	Nr cadastral Nr. topografic	Adresa	Observații / Referințe
A1.1		Loc. Stolnici, Nr. 372, Jud. Arges	Nr. niveluri:1; S. construita la sol:130 mp; S. construita desfasurata:130 mp;
A1.2		Loc. Stolnici, Nr. 372, Jud. Arges	Nr. niveluri:1; S. construita la sol:28 mp; S. construita desfasurata:28 mp;

B. Partea II. Proprietari și acte

Inscrieri privitoare la dreptul de proprietate și alte drepturi reale		Referințe
/		
Act Notarial nr. 352, din 03/12/2004 emis de BNP CRACIUN IRINA;		
B1	Intabulare, drept de PROPRIETATE bun propriu,, dobandit prin lesire Din Indiviziune, cota actuala 2870/3255, cota initiala 2870/3255 1) VELOIU ION	A1
Act Normativ nr. 7, din 13/03/1996 emis de PARLAMENT;		
B2	Intabulare, drept de PROPRIETATE, dobandit prin Lege, cota actuala 385/3255, cota initiala 385/3255 1) NEIDENTIFICAT NEIDENTIFICAT	A1
B3	Se notează posesia faptică pentru cota de 385/3255, în favoarea lui 1) VELOIU ION	A1
Act Administrativ nr. 75, din 08/01/2024 emis de PRIMĂRIA COMUNEI STOLNICI;		
B3	Intabulare, drept de PROPRIETATE, dobandit prin Construire, cota actuala 1/1, cota initiala 1/1 1) VELOIU ION	A1.1, A1.2

C. Partea III. SARCINI .

Inscrieri privind dezmembramintele dreptului de proprietate, drepturi reale de garanție și sarcini	Referințe
NU SUNT	

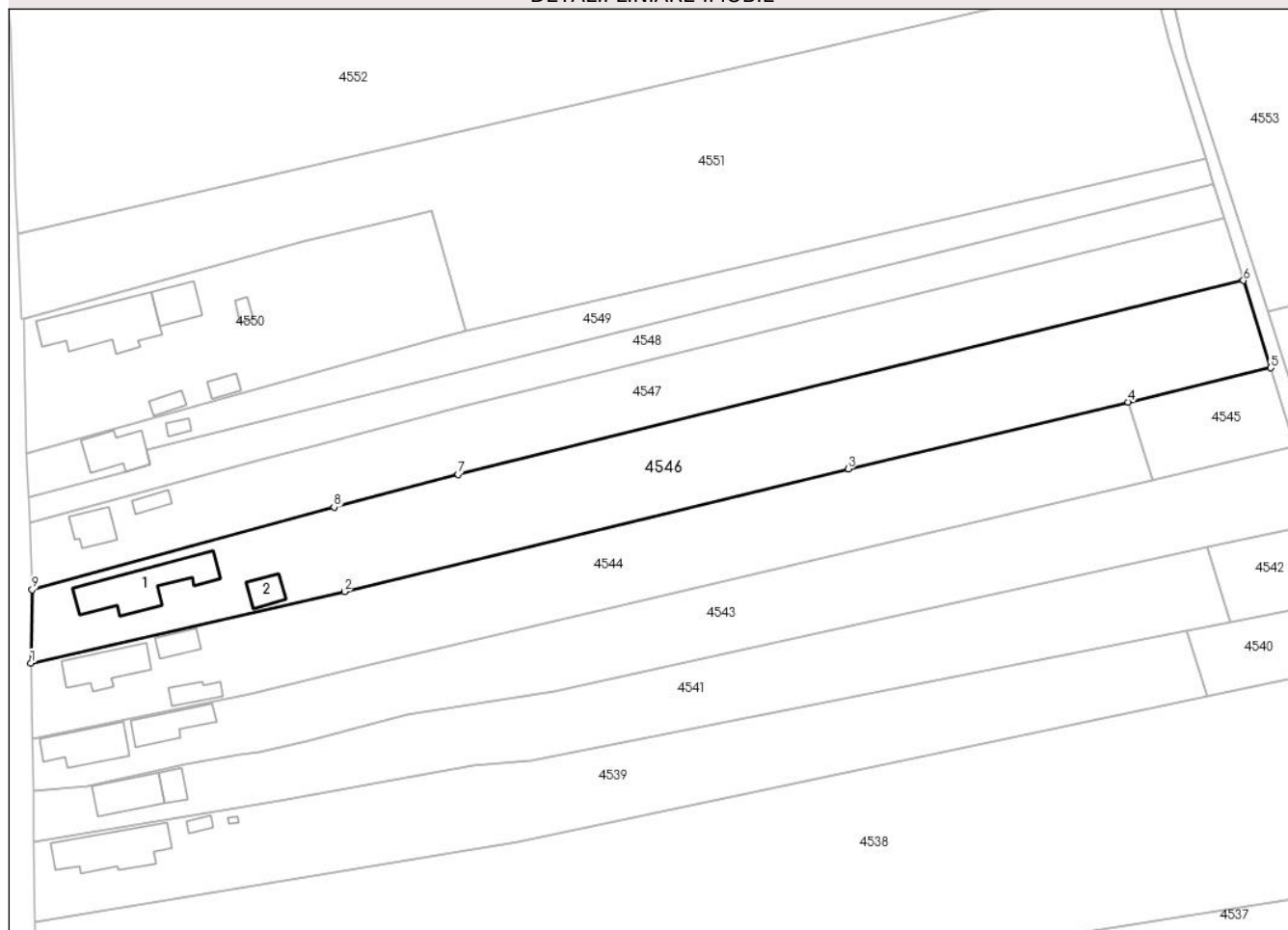
Anexa Nr. 1 La Partea I

Teren

Nr cadastral	Suprafața (mp)*	Observații / Referințe
	Din acte: 2.870 Masurata: 3.255	

* Suprafața este determinată în planul de proiecție Stereo 70.

DETALII LINIARE IMOBIL



Date referitoare la teren

Crt	Categorie folosință	Intravilan	Suprafața (mp)	Tarla	Parcelă	Nr. topo	Observații / Referințe
1	curți construcții	DA	744	22	2085	-	în act se regăsește parcela 2983
2	arabil	DA	1.667	22	2083,2084	-	în act se regăsește parcela 2983
3	pasune	DA	844	22	2083	-	în act se regăsește parcela 2983

Date referitoare la construcții

Crt	Număr	Destinație construcție	Supraf. (mp)	Situație juridică	Observații / Referințe
A1.1		construcții de locuințe	130	Cu acte	Nr. niveluri:1; S. construita la sol:130 mp; S. construita desfasurata:130 mp;
A1.2		construcții anexa	28	Cu acte	Nr. niveluri:1; S. construita la sol:28 mp; S. construita desfasurata:28 mp;

Lungime Segmente

1) Valorile lungimilor segmentelor sunt obținute din proiecție în plan.

Punct început	X / Y	Punct sfârșit	X / Y	Lungime segment (** (m)
1	483.037,03 338.783,128	2	483.091,431 338.795,502	55.791

Punct început	X / Y	Punct sfârșit	X / Y	Lungime segment (** (m)
2	483.091,431 338.795,502	3	483.178,79 338.816,818	89.922
3	483.178,79 338.816,818	4	483.227,37 338.828,422	49.947
4	483.227,37 338.828,422	5	483.252,101 338.834,329	25.427
5	483.252,101 338.834,329	6	483.247,385 338.849,496	15.883
6	483.247,385 338.849,496	7	483.111,136 338.815,89	140.332
7	483.111,136 338.815,89	8	483.089,626 338.810,158	22.261
8	483.089,626 338.810,158	9	483.037,248 338.795,831	54.302
9	483.037,248 338.795,831	1	483.037,03 338.783,128	12.705

** Lungimile segmentelor sunt determinate în planul de proiecție Stereo 70 și sunt rotunjite la 1 milimetru.

*** Distanța dintre puncte este formată din segmente cumulate ce sunt mai mici decât valoarea 1 milimetru.

**DATE DESPRE IMOBILUL NR. 4547**

Oficiul de Cadastru și Publicitate Imobiliară ARGES
Biroul de Cadastru și Publicitate Imobiliară Costesti

A. Partea I. Descrierea imobilului

TEREN Intravilan

Adresa: Loc. Stolnici, Nr. 373, Jud. Arges

Nr. Crt	Nr cadastral Nr. topografic	Suprafața* (mp)	Observații / Referințe
A1		2.440	Sector cadastral:69 Teren neimprijmit;

Construcții

Crt	Nr cadastral Nr. topografic	Adresa	Observații / Referințe
A1.1		Loc. Stolnici, Nr. 373, Jud. Arges	Nr. niveluri:1; S. construita la sol:40 mp; S. construita desfasurata:40 mp;
A1.2		Loc. Stolnici, Nr. 373, Jud. Arges	Nr. niveluri:1; S. construita la sol:15 mp; S. construita desfasurata:15 mp;

B. Partea II. Proprietari și acte

Inscrieri privitoare la dreptul de proprietate și alte drepturi reale		Referințe
/		
Act Notarial nr. 793, din 26/11/1997 emis de BNP DANCIU ILIE (act administrativ nr.26018 din data de 02.11.1993 emis de CJPSDPAT Argeș);		
B1	Intabulare, drept de PROPRIETATE bun propriu , dobandit prin Succesiune, cota actuala 1/2, cota initiala 1/2 1) PASCARU NECULAE, lipsă CNP	A1, A1.1, A1.2
B2	Intabulare, drept de PROPRIETATE bun propriu , dobandit prin Succesiune, cota actuala 1/2, cota initiala 1/2 1) SECEANU FLOAREA, lipsă CNP	A1, A1.1, A1.2

C. Partea III. SARCINI .

Inscrieri privind dezmembramintele dreptului de proprietate, drepturi reale de garanție și sarcini	Referințe
NU SUNT	

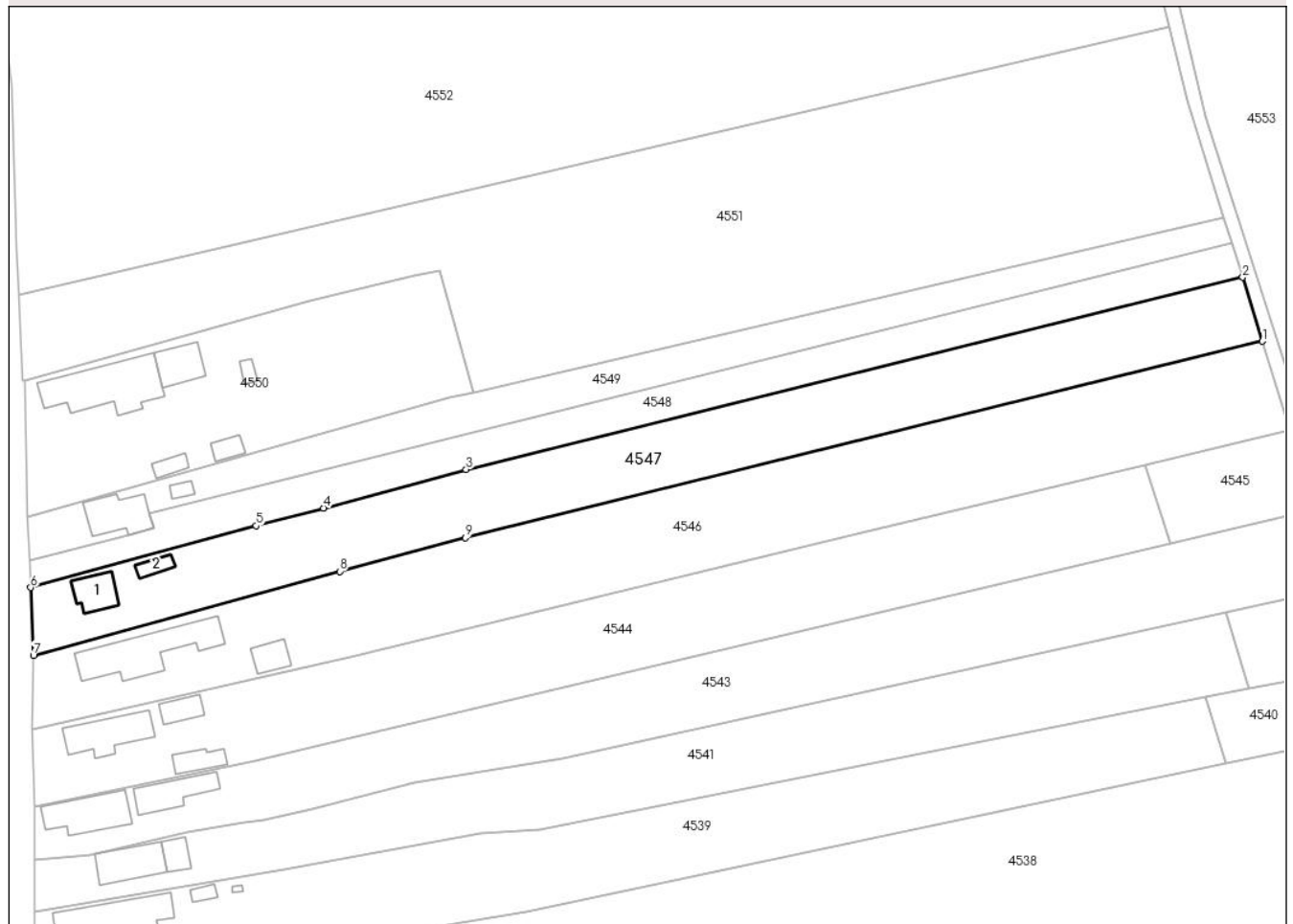
Anexa Nr. 1 La Partea I

Teren

Nr cadastral	Suprafața (mp)*	Observații / Referințe
	2.440	

* Suprafața este determinată în planul de proiecție Stereo 70.

DETALII LINIARE IMOBIL



Date referitoare la teren

Crt	Categorie folosință	Intravilan	Suprafața (mp)	Tarla	Parcelă	Nr. topo	Observații / Referințe
1	curți construcții	DA	350	22	2079	-	
2	arabil	DA	1.518	22	2080,2081	-	
3	pasune	DA	572	22	2081	-	

Date referitoare la construcții

Crt	Număr	Destinație construcție	Supraf. (mp)	Situație juridică	Observații / Referințe
A1.1		construcții de locuințe	40	Cu acte	Nr. niveluri:1; S. construita la sol:40 mp; S. construita desfasurata:40 mp;
A1.2		construcții anexa	15	Cu acte	Nr. niveluri:1; S. construita la sol:15 mp; S. construita desfasurata:15 mp;

Lungime Segmente

1) Valorile lungimilor segmentelor sunt obținute din proiecție în plan.

Punct început	X / Y	Punct sfârșit	X / Y	Lungime segment (** (m)
1	483.247,385 338.849,496	2	483.243,992 338.860,407	11.426

Punct început	X / Y	Punct sfârșit	X / Y	Lungime segment (** (m)
2	483.243,992 338.860,407	3	483.111,242 338.827,577	136.749
3	483.111,242 338.827,577	4	483.086,845 338.820,985	25.272
4	483.086,845 338.820,985	5	483.075,321 338.817,977	11.91
5	483.075,321 338.817,977	6	483.036,782 338.807,398	39.965
6	483.036,782 338.807,398	7	483.037,248 338.795,831	11.576
7	483.037,248 338.795,831	8	483.089,626 338.810,158	54.302
8	483.089,626 338.810,158	9	483.111,136 338.815,89	22.261
9	483.111,136 338.815,89	1	483.247,385 338.849,496	140.332

** Lungimile segmentelor sunt determinate în planul de proiecție Stereo 70 și sunt rotunjite la 1 milimetru.

*** Distanța dintre puncte este formată din segmente cumulate ce sunt mai mici decât valoarea 1 milimetru.

**DATE DESPRE IMOBILUL NR. 4548**

Oficiul de Cadastru și Publicitate Imobiliară ARGES
Biroul de Cadastru și Publicitate Imobiliară Costesti

A. Partea I. Descrierea imobilului

TEREN Intravilan

Adresa: Loc. Stolnici, Jud. Arges

Nr. Crt	Nr cadastral Nr. topografic	Suprafața* (mp)	Observații / Referințe
A1		1.250	Sector cadastral:69 Teren neimprejmuit;

B. Partea II. Proprietari și acte

Inscrieri privitoare la dreptul de proprietate și alte drepturi reale		Referințe
/		
Act Notarial nr. 1417, din 12/05/1995 emis de NOTARIATUL DE STAT LOCAL COSTESTI;		
B1	Intabulare, drept de PROPRIETATE bun propriu , dobandit prin lesire Din Indiviziune, cota actuala 1/1, cota initiala 1/1 1) CHITU AURELIA, lipsă CNP	A1

C. Partea III. SARCINI .

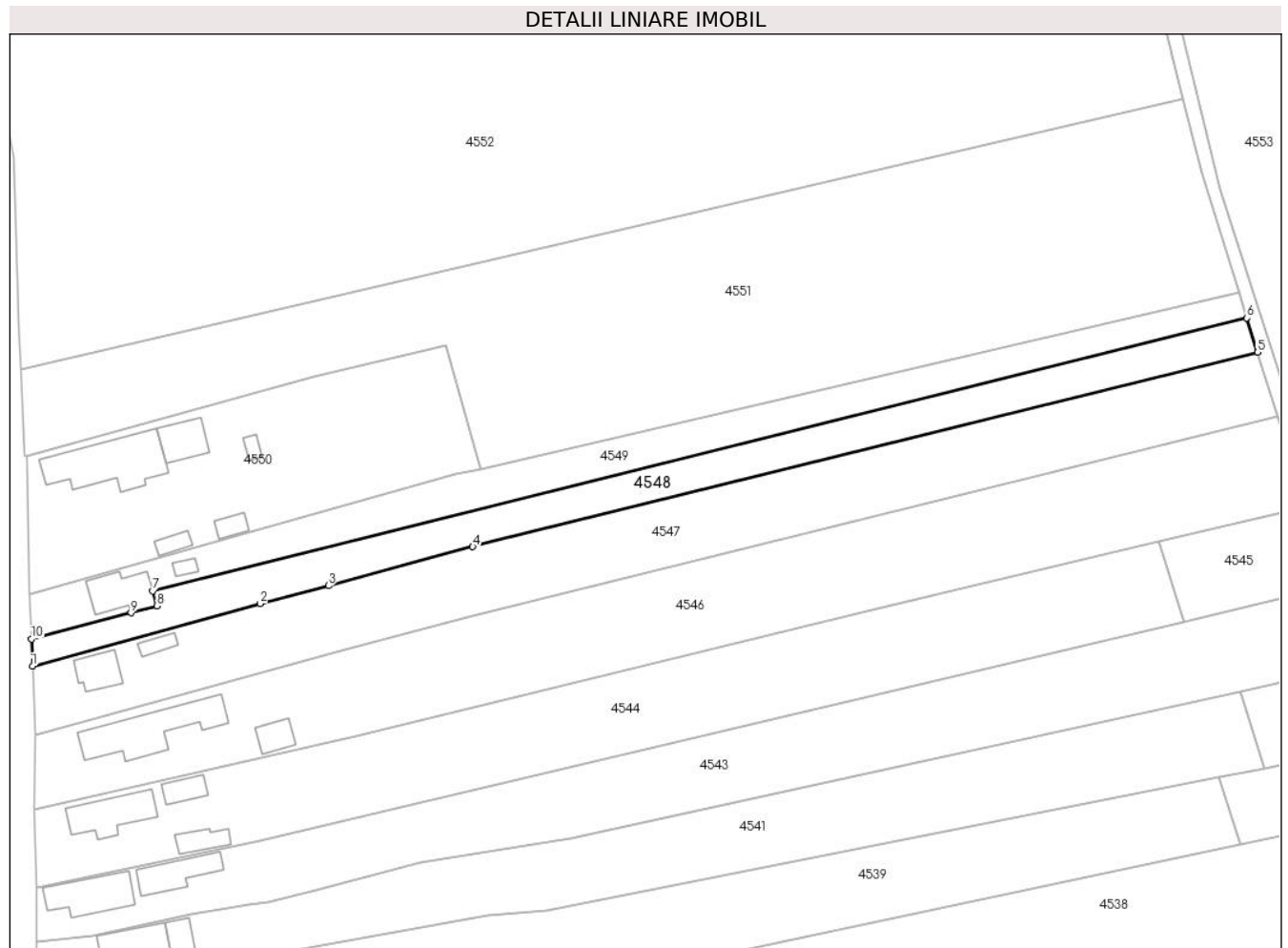
Inscrieri privind dezmembramintele dreptului de proprietate, drepturi reale de garanție și sarcini	Referințe
NU SUNT	

Anexa Nr. 1 La Partea I

Teren

Nr cadastral	Suprafața (mp)*	Observații / Referințe
	1.250	

* Suprafața este determinată în planul de proiecție Stereo 70.



Date referitoare la teren

Crt	Categorie folosință	Intravilan	Suprafața (mp)	Tarla	Parcelă	Nr. topo	Observații / Referințe
1	curți constructii	DA	231	22	2078	-	
2	arabil	DA	844	22	2076,2077,2078	-	
3	pasune	DA	175	22	2076	-	

Lungime Segmente

1) Valorile lungimilor segmentelor sunt obținute din proiecție în plan.

Punct început	X / Y	Punct sfârșit	X / Y	Lungime segment (** (m)
1	483.036,782 338.807,398	2	483.075,321 338.817,977	39.965
2	483.075,321 338.817,977	3	483.086,845 338.820,985	11.91
3	483.086,845 338.820,985	4	483.111,242 338.827,577	25.272

Punct început	X / Y	Punct sfârșit	X / Y	Lungime segment (** (m)
4	483.111,242 338.827,577	5	483.243,992 338.860,407	136.749
5	483.243,992 338.860,407	6	483.242,194 338.866,189	6.055
6	483.242,194 338.866,189	7	483.057,091 338.820,08	190.759
7	483.057,091 338.820,08	8	483.057,786 338.817,596	2.579
8	483.057,786 338.817,596	9	483.053,452 338.816,384	4.5
9	483.053,452 338.816,384	10	483.036,598 338.811,976	17.421
10	483.036,598 338.811,976	1	483.036,782 338.807,398	4.582

** Lungimile segmentelor sunt determinate în planul de proiecție Stereo 70 și sunt rotunjite la 1 milimetru.

*** Distanța dintre puncte este formată din segmente cumulate ce sunt mai mici decât valoarea 1 milimetru.

**DATE DESPRE IMOBILUL NR. 4549**

Oficiul de Cadastru și Publicitate Imobiliară ARGES
Biroul de Cadastru și Publicitate Imobiliară Costesti

A. Partea I. Descrierea imobilului

TEREN Intravilan

Adresa: Loc. Stolnici, Nr. 334, Jud. Arges

Nr. Crt	Nr cadastral Nr. topografic	Suprafața* (mp)	Observații / Referințe
A1		1.250	Sector cadastral:69 Teren neimpregmuit;

Construcții

Crt	Nr cadastral Nr. topografic	Adresa	Observații / Referințe
A1.1		Loc. Stolnici, Nr. 334, Jud. Arges	Nr. niveluri:2; S. construita la sol:63 mp; S. construita desfasurata:99 mp;
A1.2		Loc. Stolnici, Nr. 334, Jud. Arges	Nr. niveluri:1; S. construita la sol:9 mp; S. construita desfasurata:9 mp;

B. Partea II. Proprietari și acte

Inscrieri privitoare la dreptul de proprietate și alte drepturi reale		Referințe
/		
Act Notarial nr. 1417, din 12/05/1995 emis de NOTARIATUL DE STAT LOCAL COSTESTI;		
B1	Intabulare, drept de PROPRIETATE bun propriu , dobandit prin lesire Din Indiviziune, cota actuala 1/1, cota initiala 1/1 1) RUSU EUGEN	A1
Act Administrativ nr. 75, din 08/01/2024 emis de PRIMĂRIA COMUNEI STOLNICI;		
B2	Intabulare, drept de PROPRIETATE, dobandit prin Construire, cota actuala 1/1, cota initiala 1/1 1) RUSU EUGEN 2) CHITU AURELIA , lipsă CNP	A1.1, A1.2

C. Partea III. SARCINI .

Inscrieri privind dezmembramintele dreptului de proprietate, drepturi reale de garanție și sarcini	Referințe
NU SUNT	

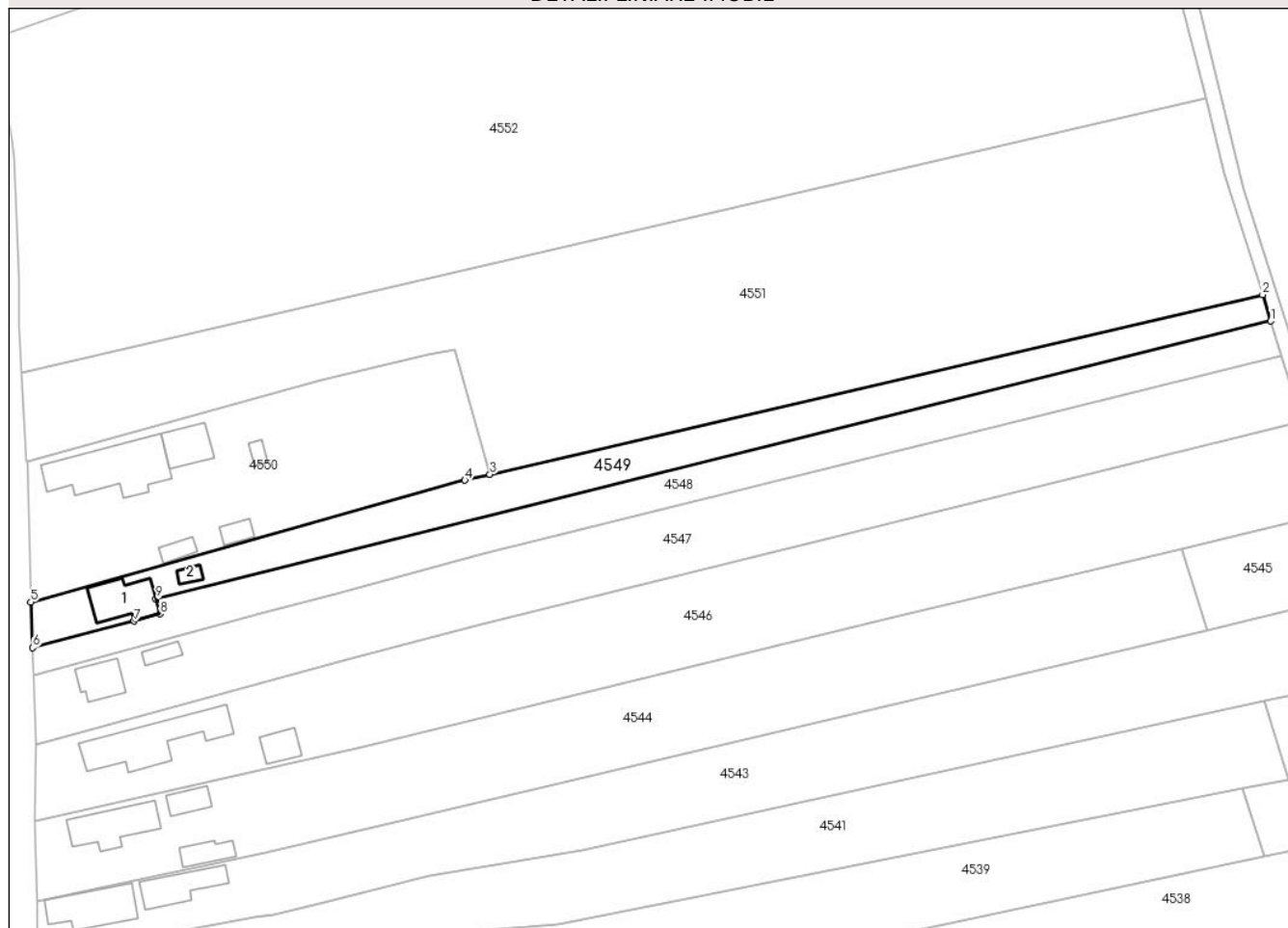
Anexa Nr. 1 La Partea I

Teren

Nr cadastral	Suprafața (mp)*	Observații / Referințe
	1.250	

* Suprafața este determinată în planul de proiecție Stereo 70.

DETALII LINIARE IMOBIL



Date referitoare la teren

Crt	Categorie folosință	Intravilan	Suprafața (mp)	Tarla	Parcelă	Nr. topo	Observații / Referințe
1	curți constructii	DA	231	22	2078	-	
2	arabil	DA	844	22	2076,2077,2078	-	
3	pasune	DA	175	22	2076	-	

Date referitoare la construcții

Crt	Număr	Destinație construcție	Supraf. (mp)	Situație juridică	Observații / Referințe
A1.1		construcții de locuințe	63	Cu acte	Nr. niveluri:2; S. construita la sol:63 mp; S. construita desfasurata:99 mp;
A1.2		construcții anexa	9	Cu acte	Nr. niveluri:1; S. construita la sol:9 mp; S. construita desfasurata:9 mp;

Lungime Segmente

1) Valorile lungimilor segmentelor sunt obținute din proiecție în plan.

Punct început	X / Y	Punct sfârșit	X / Y	Lungime segment (** (m)
1	483.242,194 338.866,189	2	483.240,835 338.870,56	4.577

Punct început	X / Y	Punct sfârșit	X / Y	Lungime segment (** (m)
2	483.240,835 338.870,56	3	483.112,527 338.840,748	131.726
3	483.112,527 338.840,748	4	483.108,37 338.839,78	4.268
4	483.108,37 338.839,78	5	483.036,293 338.819,543	74.864
5	483.036,293 338.819,543	6	483.036,598 338.811,976	7.573
6	483.036,598 338.811,976	7	483.053,452 338.816,384	17.421
7	483.053,452 338.816,384	8	483.057,786 338.817,596	4.5
8	483.057,786 338.817,596	9	483.057,091 338.820,08	2.579
9	483.057,091 338.820,08	1	483.242,194 338.866,189	190.759

** Lungimile segmentelor sunt determinate în planul de proiecție Stereo 70 și sunt rotunjite la 1 milimetru.

*** Distanța dintre puncte este formată din segmente cumulate ce sunt mai mici decât valoarea 1 milimetru.

**DATE DESPRE IMOBILUL NR. 4550**

Oficiul de Cadastru și Publicitate Imobiliară ARGES
Biroul de Cadastru și Publicitate Imobiliară Costesti

A. Partea I. Descrierea imobilului

TEREN Intravilan

Adresa: Loc. Stolnici, Nr. 334, Jud. Arges

Nr. Crt	Nr cadastral Nr. topografic	Suprafața* (mp)	Observații / Referințe
A1		1.700	Sector cadastral:69 Teren neimprijmit;

Construcții

Crt	Nr cadastral Nr. topografic	Adresa	Observații / Referințe
A1.1		Loc. Stolnici, Nr. 334, Jud. Arges	Nr. niveluri:1; S. construita la sol:140 mp; S. construita desfasurata:140 mp;
A1.2		Loc. Stolnici, Nr. 334, Jud. Arges	Nr. niveluri:1; S. construita la sol:46 mp; S. construita desfasurata:46 mp;
A1.3		Loc. Stolnici, Nr. 334, Jud. Arges	Nr. niveluri:1; S. construita la sol:9 mp; S. construita desfasurata:9 mp;
A1.4		Loc. Stolnici, Nr. 334, Jud. Arges	Nr. niveluri:1; S. construita la sol:17 mp; S. construita desfasurata:17 mp;
A1.5		Loc. Stolnici, Nr. 334, Jud. Arges	Nr. niveluri:1; S. construita la sol:16 mp; S. construita desfasurata:16 mp;

B. Partea II. Proprietari și acte

Inscrieri privitoare la dreptul de proprietate și alte drepturi reale		Referințe
/		
Act Notarial nr. 241, din 02/11/2004 emis de BNP Craciun Irina;		
B1	Intabulare, drept de PROPRIETATE bun propriu , dobandit prin Succesiune, cota actuala 2/16, cota initiala 2/16 1) STANCA I IOANA	A1.1, A1.2
B2	Intabulare, drept de PROPRIETATE bun propriu , dobandit prin Succesiune, cota actuala 3/16, cota initiala 3/16 1) MANU O AMALIA	A1.1, A1.2
B3	Intabulare, drept de PROPRIETATE bun propriu , dobandit prin Succesiune, cota actuala 3/16, cota initiala 3/16 1) UTA O CAMELIA	A1.1, A1.2
Act Administrativ nr. 75, din 08/01/2024 emis de PRIMĂRIA COMUNEI STOLNICI;		
B4	Intabulare, drept de PROPRIETATE, dobandit prin Construire, cota actuala 1/2, cota initiala 1/2 1) STANCA I IOANA	A1.1, A1.2
B5	Intabulare, drept de PROPRIETATE, dobandit prin Construire, cota actuala 1/1, cota initiala 1/1 1) STANCA I IOANA	A1.3, A1.4, A1.5
Act Administrativ nr. 63851, din 09/03/1995 emis de CJPSDPAT ARGES;		
B6	Intabulare, drept de PROPRIETATE, dobandit prin Reconstituire, cota actuala 1/1, cota initiala 1/1 1) STANCA I IOANA, lipsă CNP	A1

C. Partea III. SARCINI .

Inscrieri privind dezmembramentele dreptului de proprietate, drepturi reale de garanție și sarcini	Referințe
NU SUNT	

Anexa Nr. 1 La Partea I

Teren

Nr cadastral	Suprafața (mp)*	Observații / Referințe
	1.700	

* Suprafața este determinată în planul de proiecție Stereo 70.



Date referitoare la teren

Crt	Categorie folosință	Intra vilan	Suprafața (mp)	Tarla	Parcelă	Nr. topo	Observații / Referințe
1	curți constructii	DA	1.000	22	2072	-	
2	arabil	DA	700	22	2075	-	

Date referitoare la construcții

Crt	Număr	Destinație construcție	Supraf. (mp)	Situație juridică	Observații / Referințe
A1.1		construcții de locuințe	Din acte: 45 Masurata: 140	Cu acte	Nr. niveluri:1; S. construita la sol:140 mp; S. construita desfasurata:140 mp;
A1.2		construcții anexa	46	Cu acte	Nr. niveluri:1; S. construita la sol:46 mp; S. construita desfasurata:46 mp;
A1.3		construcții anexa	9	Cu acte	Nr. niveluri:1; S. construita la sol:9 mp; S. construita desfasurata:9 mp;
A1.4		construcții anexa	17	Cu acte	Nr. niveluri:1; S. construita la sol:17 mp; S. construita desfasurata:17 mp;
A1.5		construcții anexa	16	Cu acte	Nr. niveluri:1; S. construita la sol:16 mp; S. construita desfasurata:16 mp;

Lungime Segmente

1) Valorile lungimilor segmentelor sunt obținute din proiecție în plan.

Punct început	X / Y	Punct sfârșit	X / Y	Lungime segment (** (m)
1	483.036,293 338.819,543	2	483.108,37 338.839,78	74.864
2	483.108,37 338.839,78	3	483.112,527 338.840,748	4.268
3	483.112,527 338.840,748	4	483.106,637 338.861,513	21.584
4	483.106,637 338.861,513	5	483.102,344 338.860,614	4.386
5	483.102,344 338.860,614	6	483.084,461 338.856,322	18.391
6	483.084,461 338.856,322	7	483.035,791 338.842,795	50.515
7	483.035,791 338.842,795	1	483.036,293 338.819,543	23.257

** Lungimile segmentelor sunt determinate în planul de proiecție Stereo 70 și sunt rotunjite la 1 milimetru.

*** Distanța dintre puncte este formată din segmente cumulate ce sunt mai mici decât valoarea 1 milimetru.

**DATE DESPRE IMOBILUL NR. 4551**

Oficiul de Cadastru și Publicitate Imobiliară ARGES
Biroul de Cadastru și Publicitate Imobiliară Costesti

A. Partea I. Descrierea imobilului

TEREN Intravilan

Adresa: Loc. Stolnici, Jud. Arges

Nr. Crt	Nr cadastral Nr. topografic	Suprafața* (mp)	Observații / Referințe
A1		5.400	Sector cadastral:69 Teren neimprejmuit;

B. Partea II. Proprietari și acte

Inscrieri privitoare la dreptul de proprietate și alte drepturi reale		Referințe
/		
Act Administrativ nr. 125359, din 28/11/2003 emis de CJPSDPAT ARGES;		
B1	Intabulare, drept de PROPRIETATE, dobandit prin Reconstituire, cota actuala 1/1, cota initiala 1/1 1) POPESCU CORNELIA, lipsă CNP	A1

C. Partea III. SARCINI .

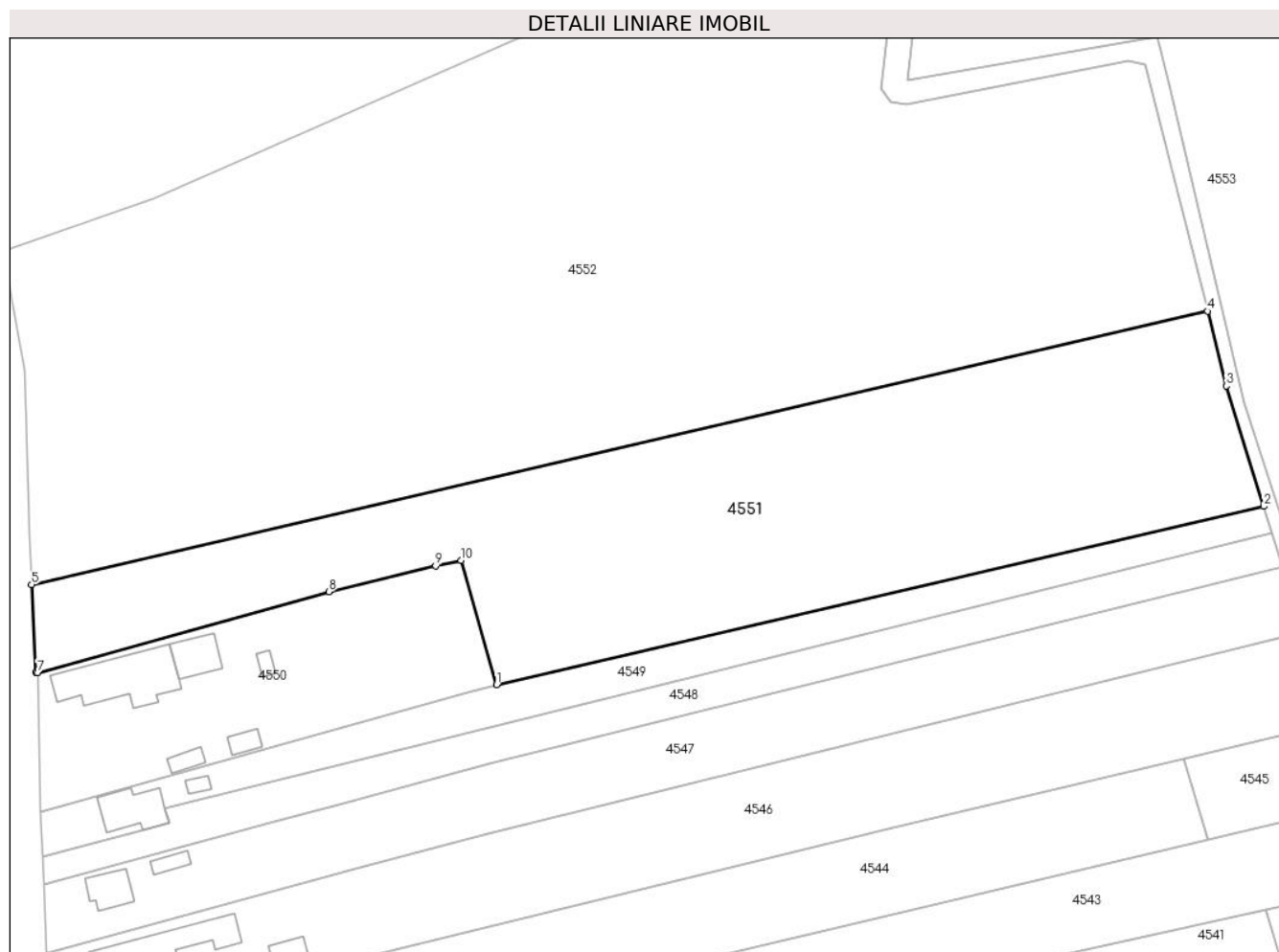
Inscrieri privind dezmembramintele dreptului de proprietate, drepturi reale de garanție și sarcini	Referințe
NU SUNT	

Anexa Nr. 1 La Partea I

Teren

Nr cadastral	Suprafața (mp)*	Observații / Referințe
	5.400	

* Suprafața este determinată în planul de proiecție Stereo 70.



Date referitoare la teren

Crt	Categorie folosință	Intravilan	Suprafața (mp)	Tarla	Parcelă	Nr. topo	Observații / Referințe
1	arabil	DA	5.400	22	2071,2075	-	

Lungime Segmente

1) Valorile lungimilor segmentelor sunt obținute din proiecție în plan.

Punct început	X / Y	Punct sfârșit	X / Y	Lungime segment (** (m)
1	483.112,527 338.840,748	2	483.240,835 338.870,56	131.726
2	483.240,835 338.870,56	3	483.234,578 338.890,682	21.072
3	483.234,578 338.890,682	4	483.231,438 338.903,196	12.902
4	483.231,438 338.903,196	5	483.034,785 338.857,505	201.891
5	483.034,785 338.857,505	6	483.035,49 338.842,854	14.668

Punct început	X / Y	Punct sfârșit	X / Y	Lungime segment (** (m)
6	483.035,49 338.842,854	7	483.035,791 338.842,795	0.307
7	483.035,791 338.842,795	8	483.084,461 338.856,322	50.515
8	483.084,461 338.856,322	9	483.102,344 338.860,614	18.391
9	483.102,344 338.860,614	10	483.106,637 338.861,513	4.386
10	483.106,637 338.861,513	1	483.112,527 338.840,748	21.584

** Lungimile segmentelor sunt determinate în planul de proiecție Stereo 70 și sunt rotunjite la 1 milimetru.

*** Distanța dintre puncte este formată din segmente cumulate ce sunt mai mici decât valoarea 1 milimetru.

**DATE DESPRE IMOBILUL NR. 4552**

Oficiul de Cadastru și Publicitate Imobiliară ARGES
Biroul de Cadastru și Publicitate Imobiliară Costesti

A. Partea I. Descrierea imobilului

TEREN Intravilan

Adresa: Loc. Stolnici, Jud. Arges

Nr. Crt	Nr cadastral Nr. topografic	Suprafața* (mp)	Observații / Referințe
A1		12.560	Sector cadastral:69 Teren neimprejmuit;

B. Partea II. Proprietari și acte

Inscrieri privitoare la dreptul de proprietate și alte drepturi reale		Referințe
/		
Act Administrativ nr. 95231, din 07/03/1997 emis de CJPSDPAT ARGES;		
B1	Intabulare, drept de PROPRIETATE, dobandit prin Reconstituire, cota actuala 1/1, cota initiala 1/1 1) ROȘU EMANOIL, lipsă CNP	A1

C. Partea III. SARCINI .

Inscrieri privind dezmembramintele dreptului de proprietate, drepturi reale de garanție și sarcini	Referințe
NU SUNT	

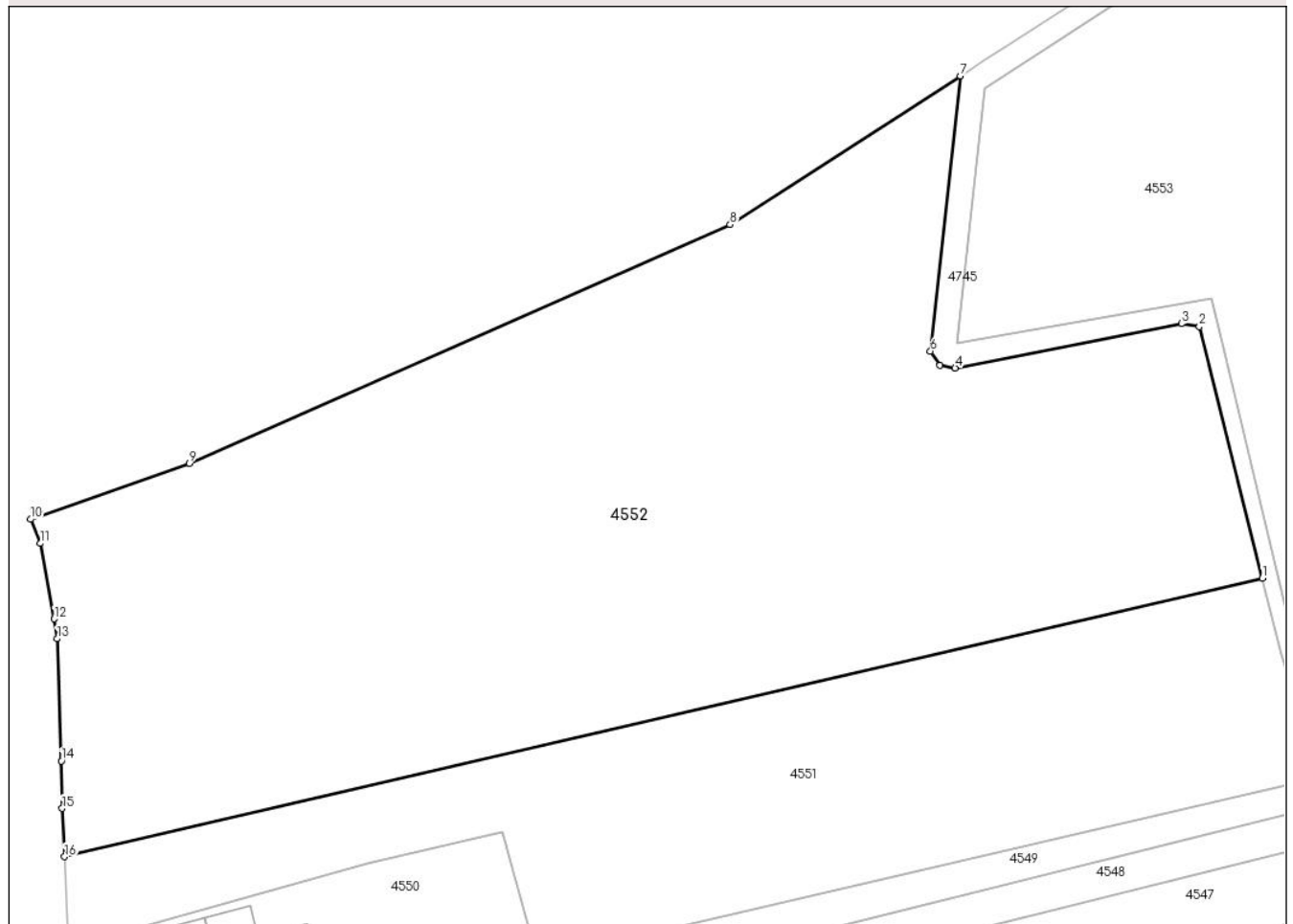
Anexa Nr. 1 La Partea I

Teren

Nr cadastral	Suprafața (mp)*	Observații / Referințe
	12.560	

* Suprafața este determinată în planul de proiecție Stereo 70.

DETALII LINIARE IMOBIL



Date referitoare la teren

Crt	Categorie folosință	Intravilan	Suprafața (mp)	Tarla	Parcelă	Nr. topo	Observații / Referințe
1	arabil	DA	12.200	22	2061,2062,2063,2067,2068,2069,2070,2071	-	
2	ape statatoare	DA	360	22	2064	-	

Lungime Segmente

1) Valorile lungimilor segmentelor sunt obținute din proiecție în plan.

Punct început	X / Y	Punct sfârșit	X / Y	Lungime segment (** (m)
1	483.231,438 338.903,196	2	483.221,083 338.944,475	42.558
2	483.221,083 338.944,475	3	483.218,138 338.944,971	2.986
3	483.218,138 338.944,971	4	483.180,989 338.937,681	37.858

Punct început	X / Y	Punct sfârșit	X / Y	Lungime segment (** (m)
4	483.180,989 338.937,681	5	483.178,459 338.938,113	2.567
5	483.178,459 338.938,113	6	483.176,93 338.940,445	2.789
6	483.176,93 338.940,445	7	483.181,833 338.985,632	45.452
7	483.181,833 338.985,632	8	483.144,031 338.961,219	45.0
8	483.144,031 338.961,219	9	483.055,287 338.922,046	97.005
9	483.055,287 338.922,046	10	483.029,209 338.912,883	27.641
10	483.029,209 338.912,883	11	483.030,821 338.908,918	4.28
11	483.030,821 338.908,918	12	483.033,09 338.896,53	12.594
12	483.033,09 338.896,53	13	483.033,56 338.893,27	3.294
13	483.033,56 338.893,27	14	483.034,242 338.873,214	20.068
14	483.034,242 338.873,214	15	483.034,404 338.865,435	7.781
15	483.034,404 338.865,435	16	483.034,785 338.857,505	7.939
16	483.034,785 338.857,505	1	483.231,438 338.903,196	201.891

** Lungimile segmentelor sunt determinate în planul de proiecție Stereo 70 și sunt rotunjite la 1 milimetru.

*** Distanța dintre puncte este formată din segmente cumulate ce sunt mai mici decât valoarea 1 milimetru.

**DATE DESPRE IMOBILUL NR. 4553**

Oficiul de Cadastru și Publicitate Imobiliară ARGES
Biroul de Cadastru și Publicitate Imobiliară Costesti

A. Partea I. Descrierea imobilului

TEREN Intravilan

Adresa: Loc. Stolnici, Jud. Arges

Nr. Crt	Nr cadastral Nr. topografic	Suprafața* (mp)	Observații / Referințe
A1	81837	24.300	Sector cadastral:69 Teren neimprejmuț;

B. Partea II. Proprietari și acte

Inscrieri privitoare la dreptul de proprietate și alte drepturi reale		Referințe
32498 / 04/10/2018		
Act Notarial nr. 67, din 01/06/1998 emis de N.P DOINA DUNCA (contract vanzare cumparare aut. nr. 1464/07.05.1996 emis N.P. DANCIU ILIE);		
B2	Intabulare, drept de PROPRIETATE, dobandit prin Succesiune, cota actuala 1/2, cota initiala 1/2 1) RADUNA ALEXANDRU <i>OBSERVATII: pozitie transcrisa din CF 81168/Stolnici, inscrisa prin incheierea nr. 794 din 12/07/2005; (provenita din conversia CF 261)</i>	A1
Act Administrativ nr. 425, din 01/02/2018 emis de PRIMARIA STOLNICI (act administrativ nr 418 din 01.02.2018, emis de PRIMARIA STOLNICI);		
B3	se actualizeaza informatiile cadastrale conform documentatiei avizata sub nr. 16506/21.12.2017 de OCPI ARGES, cu stare de proprietate neschimbata <i>OBSERVATII: pozitie transcrisa din CF 81168/Stolnici, inscrisa prin incheierea nr. 16506 din 21/12/2017;</i>	A1
Act Notarial nr. 1886, din 19/04/2018 emis de Danciu Ilie;		
B4	Intabulare, drept de PROPRIETATE bun comun, dobandit prin Conventie, cota actuala 1/2, cota initiala 1/2 1) RADUNA ALEXANDRU , casatorit cu 2) RADUNA OLIMPIA IULIANA <i>OBSERVATII: pozitie transcrisa din CF 81168/Stolnici, inscrisa prin incheierea nr. 11987 din 24/04/2018;</i>	A1
Act Notarial nr. 2462, din 01/11/2001 emis de N.P. DANCIU ILIE;		
B6	Intabulare, drept de PROPRIETATE bun comun,, dobandit prin Conventie, cota actuala 1/1, cota initiala 1/1 1) RADUNA ALEXANDRU 2) RADUNA OLIMPIA IULIANA , , soti <i>OBSERVATII: pozitie transcrisa din CF 81174/Stolnici, inscrisa prin incheierea nr. 788 din 12/07/2005; (provenita din conversia CF 255)</i>	A1
Act Administrativ nr. 5511, din 08/12/2017 emis de PRIMARIA STOLNICI (act administrativ nr 5514 din 30.10.2017, emis de PRIMARIA STOLNICI);		
B7	se actualizeaza informatiile cadastrale conform documentatiei avizata sub nr. 16507/21.12.2017 de OCPI ARGES, cu stare de proprietate neschimbata <i>OBSERVATII: pozitie transcrisa din CF 81174/Stolnici, inscrisa prin incheierea nr. 16507 din 21/12/2017;</i>	A1
Act Administrativ nr. 20045, din 14/08/2018 emis de OCPI ARGES;		
B9	potrivit acordului partilor exprimat prin actul de alipire autentificat sub nr. 4509/20.09.2018 imobilul va fi detinut in proprietate astfel : Raduna Alexandru si Raduna Olimpia Iuliana, in devalmasie cota procentuala de 76% si Raduna Alexandru, bun propriu cota procentuala de 24% <i>OBSERVATII: pozitie transcrisa din CF 81174/Stolnici, inscrisa prin incheierea nr. 20765 din 31/08/2018;</i>	A1

C. Partea III. SARCINI .

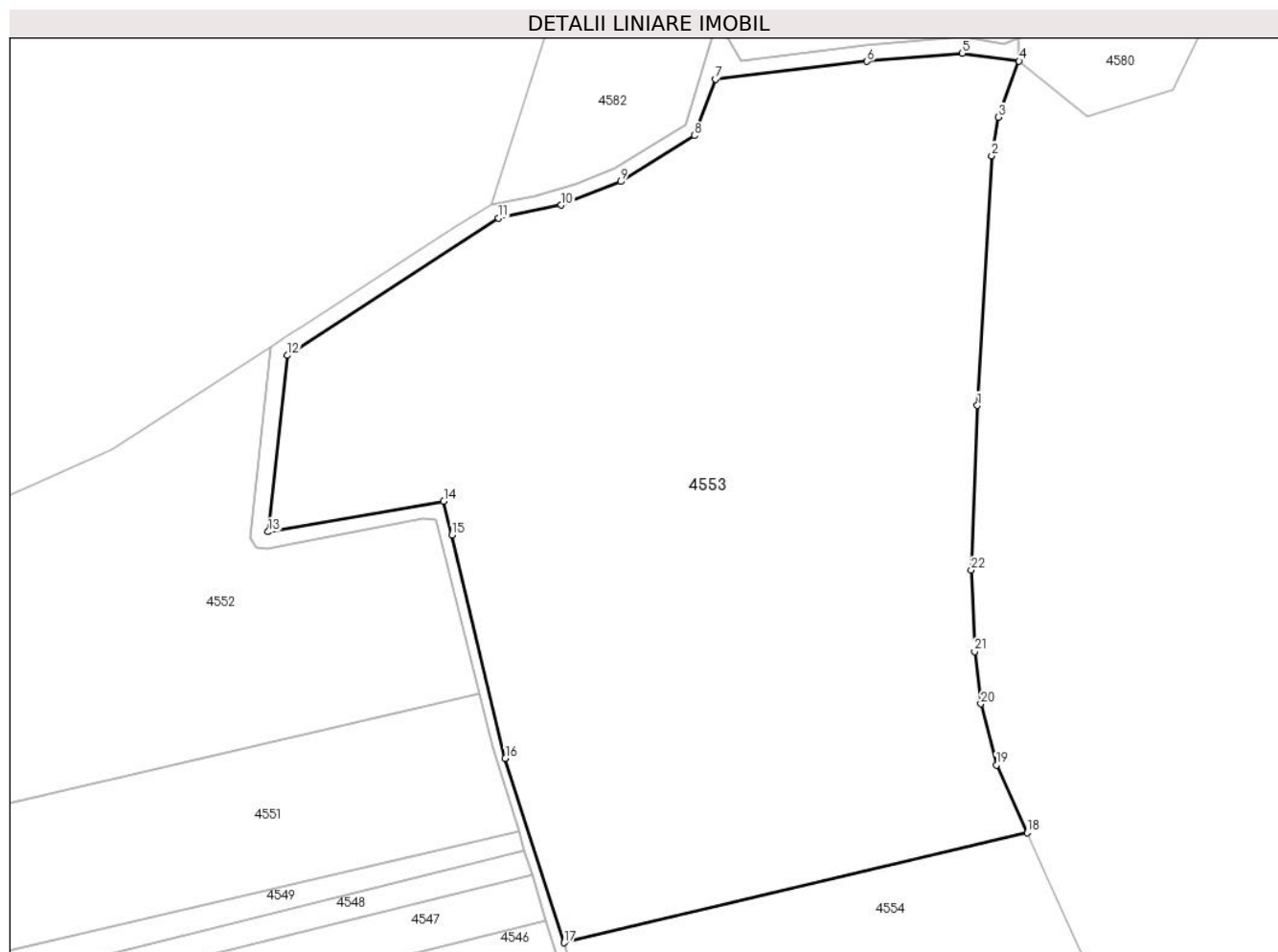
Inscrieri privind dezmembramentele dreptului de proprietate, drepturi reale de garanție și sarcini	Referințe
NU SUNT	

Anexa Nr. 1 La Partea I

Teren

Nr cadastral	Suprafața (mp)*	Observații / Referințe
81837	24.300	

* Suprafața este determinată în planul de proiecție Stereo 70.



Date referitoare la teren

Crt	Categorie folosință	Intra vilan	Suprafața (mp)	Tarla	Parcelă	Nr. topo	Observații / Referințe
1	arabil	DA	24.300	22	2065,2066	-	

Lungime Segmente

1) Valorile lungimilor segmentelor sunt obținute din proiecție în plan.

Punct început	X / Y	Punct sfârșit	X / Y	Lungime segment (** (m)
1	483.349,816 338.971,746	2	483.353,193 339.031,021	59.371
3	483.354,756 339.040,204	4	483.359,728 339.053,488	14.184
5	483.346,234 339.055,364	6	483.323,583 339.053,43	22.733
7	483.287,522 339.049,186	8	483.282,636 339.035,812	14.239
9	483.265,091 339.024,88	10	483.250,978 339.019,324	15.167

Punct început	X / Y	Punct sfârșit	X / Y	Lungime segment (** (m)
2	483.353,193 339.031,021	3	483.354,756 339.040,204	9.315
4	483.359,728 339.053,488	5	483.346,234 339.055,364	13.624
6	483.323,583 339.053,43	7	483.287,522 339.049,186	36.31
8	483.282,636 339.035,812	9	483.265,091 339.024,88	20.672
10	483.250,978 339.019,324	11	483.236,036 339.016,229	15.259

Punct început	X / Y	Punct sfârșit	X / Y	Lungime segment (** (m)
11	483.236,036 339.016,229	12	483.185,925 338.983,626	59.784
13	483.181,321 338.941,75	14	483.223,026 338.949,019	42.334
15	483.224,962 338.940,952	16	483.237,623 338.887,982	54.462
17	483.251,628 338.844,185	18	483.361,619 338.870,31	113.051
19	483.354,34 338.886,367	20	483.350,631 338.900,932	15.03
21	483.349,135 338.913,349	22	483.348,332 338.932,655	19.323

Punct început	X / Y	Punct sfârșit	X / Y	Lungime segment (** (m)
12	483.185,925 338.983,626	13	483.181,321 338.941,75	42.128
14	483.223,026 338.949,019	15	483.224,962 338.940,952	8.296
16	483.237,623 338.887,982	17	483.251,628 338.844,185	45.982
18	483.361,619 338.870,31	19	483.354,34 338.886,367	17.63
20	483.350,631 338.900,932	21	483.349,135 338.913,349	12.507
22	483.348,332 338.932,655	1	483.349,816 338.971,746	39.119

** Lungimile segmentelor sunt determinate în planul de proiecție Stereo 70 și sunt rotunjite la 1 milimetru.

*** Distanța dintre puncte este formată din segmente cumulate ce sunt mai mici decât valoarea 1 milimetru.

**DATE DESPRE IMOBILUL NR. 4554**

Oficiul de Cadastru și Publicitate Imobiliară ARGES
Biroul de Cadastru și Publicitate Imobiliară Costesti

A. Partea I. Descrierea imobilului

TEREN Intravilan

Nr. CF vechi:320
Nr. cadastral vechi:259

Adresa: Loc. Stolnici, Jud. Arges

Nr. Crt	Nr cadastral Nr. topografic	Suprafața* (mp)	Observații / Referințe
A1	80560	11.261	Sector cadastral:69 Teren neimprejmuit;

B. Partea II. Proprietari și acte

Inscrieri privitoare la dreptul de proprietate și alte drepturi reale		Referințe
10286 / 02/11/2012		
Act Notarial nr. 3606, din 15/10/2012 emis de N.P. SIMONESCU DIACONU NICOLAE;		
B2	Intabulare, drept de PROPRIETATE, dobandit prin Conventie, cota actuala 1/1, cota initiala 1/1 1) S.C. "AGROSTAR FARMEX" S.R.L., CIF:25061518	A1
6980 / 03/06/2019		
Act Notarial nr. 2840, din 31/05/2019 emis de SIMONESCU Nicolae;		
B6	se noteaza interdictiile de instrainare, grevare, inchiriere, arendare, dezmembrare, comasare, restructurare si construire 1) LIBRA INTERNET BANK S.A., CIF:8119644	A1

C. Partea III. SARCINI

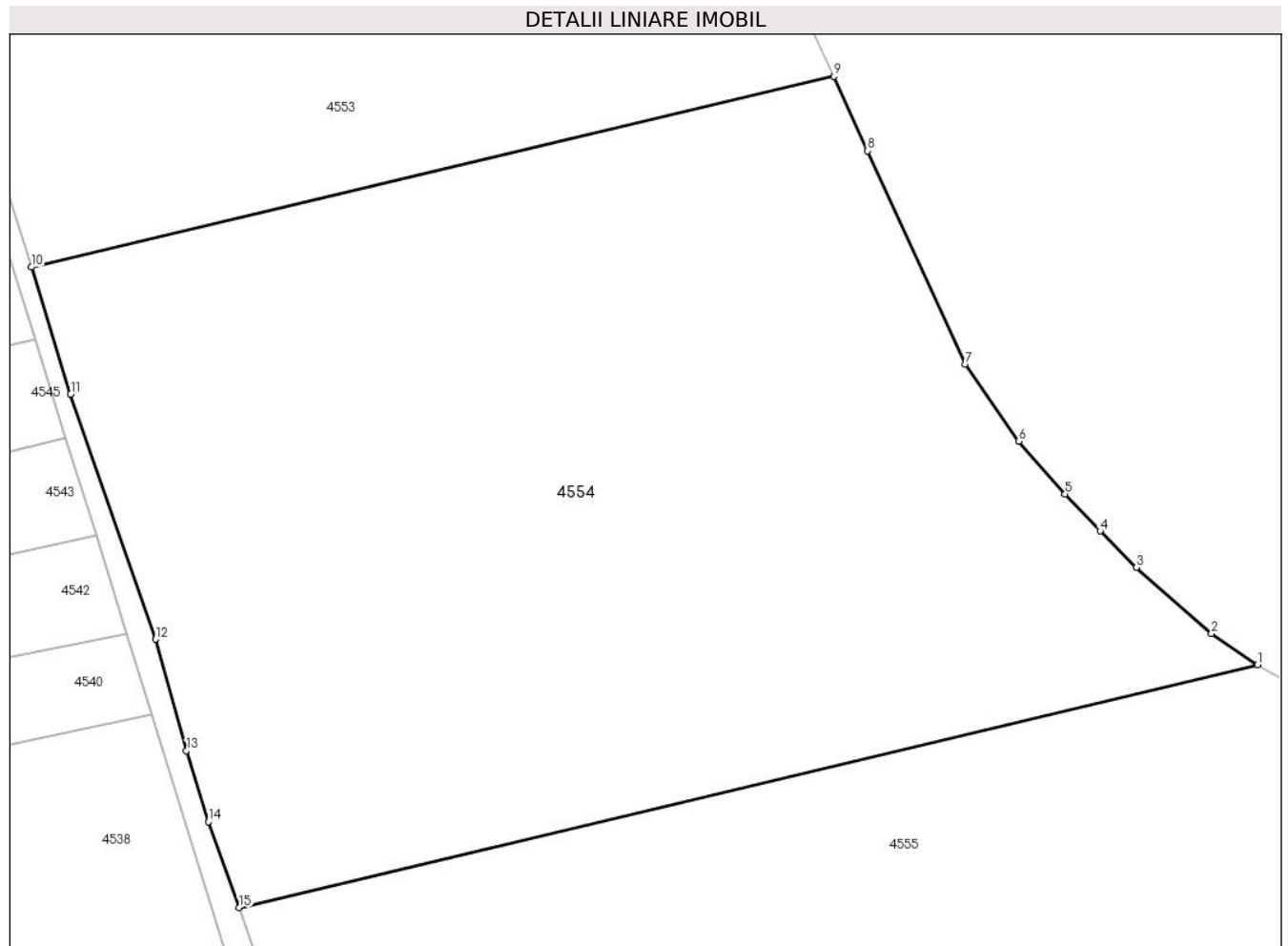
Inscrieri privind dezmembramintele dreptului de proprietate, drepturi reale de garanție și sarcini		Referințe
6980 / 03/06/2019		
Act Notarial nr. 2840, din 31/05/2019 emis de SIMONESCU Nicolae;		
C2	Intabulare, drept de IPOTECA, Valoare:600000 RONsi celelalte obligatii de plata aferente creditului, dobandit prin Conventie, cota actuala 1/1, cota initiala 1/1 1) LIBRA INTERNET BANK S.A., CIF:8119644	A1

Anexa Nr. 1 La Partea I

Teren

Nr cadastral	Suprafața (mp)*	Observații / Referințe
80560	11.261	

* Suprafața este determinată în planul de proiecție Stereo 70.



Date referitoare la teren

Crt	Categorie folosință	Intravilan	Suprafața (mp)	Tarla	Parcelă	Nr. topo	Observații / Referințe
1	arabil	DA	11.261	22	2069,2082,2 088,2089,20 94,2095,210 1	-	

Lungime Segmente

1) Valorile lungimilor segmentelor sunt obținute din proiecție în plan.

Punct început	X / Y	Punct sfârșit	X / Y	Lungime segment (** (m)
1	483.419,694 338.789,733	2	483.413,399 338.794,046	7.631
2	483.413,399 338.794,046	3	483.403,113 338.803,101	13.704
3	483.403,113 338.803,101	4	483.398,111 338.808,052	7.038
4	483.398,111 338.808,052	5	483.393,326 338.813,149	6.991

Punct început	X / Y	Punct sfârșit	X / Y	Lungime segment (** (m)
5	483.393,326 338.813,149	6	483.386,965 338.820,349	9.607
6	483.386,965 338.820,349	7	483.379,609 338.830,92	12.879
7	483.379,609 338.830,92	8	483.366,244 338.860,109	32.103
8	483.366,244 338.860,109	9	483.361,619 338.870,31	11.2
9	483.361,619 338.870,31	10	483.251,628 338.844,185	113.051
10	483.251,628 338.844,185	11	483.257,017 338.826,804	18.197
11	483.257,017 338.826,804	12	483.268,637 338.793,248	35.511
12	483.268,637 338.793,248	13	483.272,881 338.777,999	15.829
13	483.272,881 338.777,999	14	483.275,886 338.768,26	10.192
14	483.275,886 338.768,26	15	483.280,119 338.756,487	12.511
15	483.280,119 338.756,487	1	483.419,694 338.789,733	143.48

** Lungimile segmentelor sunt determinate în planul de proiecție Stereo 70 și sunt rotunjite la 1 milimetru.

*** Distanța dintre puncte este formată din segmente cumulate ce sunt mai mici decât valoarea 1 milimetru.

**DATE DESPRE IMOBILUL NR. 4555**

Oficiul de Cadastru și Publicitate Imobiliară ARGES
Biroul de Cadastru și Publicitate Imobiliară Costesti

A. Partea I. Descrierea imobilului

TEREN Intravilan

Nr. CF vechi:258
Nr. cadastral vechi:165

Adresa: Loc. Stolnici, Jud. Arges

Nr. Crt	Nr cadastral Nr. topografic	Suprafața* (mp)	Observații / Referințe
A1	81171	9.145	Sector cadastral:69 Teren neimprejmuit;

B. Partea II. Proprietari și acte

Inscrieri privitoare la dreptul de proprietate și alte drepturi reale		Referințe
791 / 12/07/2005		
Act Notarial nr. 1624, din 12/10/2001 emis de N.P. DOINA DUNCA;		
B1	Intabulare, drept de PROPRIETATE bun comun,, dobandit prin Conventie, cota actuala 1/1, cota initiala 1/1 1) RADUNA ALEXANDRU 2) RADUNA OLIMPIA IULIANA, , soti <i>OBSERVATII: (provenita din conversia CF 258)</i>	A1
16505 / 21/12/2017		
Act Administrativ nr. 5541, din 01/11/2017 emis de PRIMARIA STOLNICI;		
B2	se actualizeaza informatiile cadastrale conform documentatiei avizata sub nr. 16505/21.12.2017 de OCPI ARGES, cu stare de proprietate neschimbata	A1

C. Partea III. SARCINI .

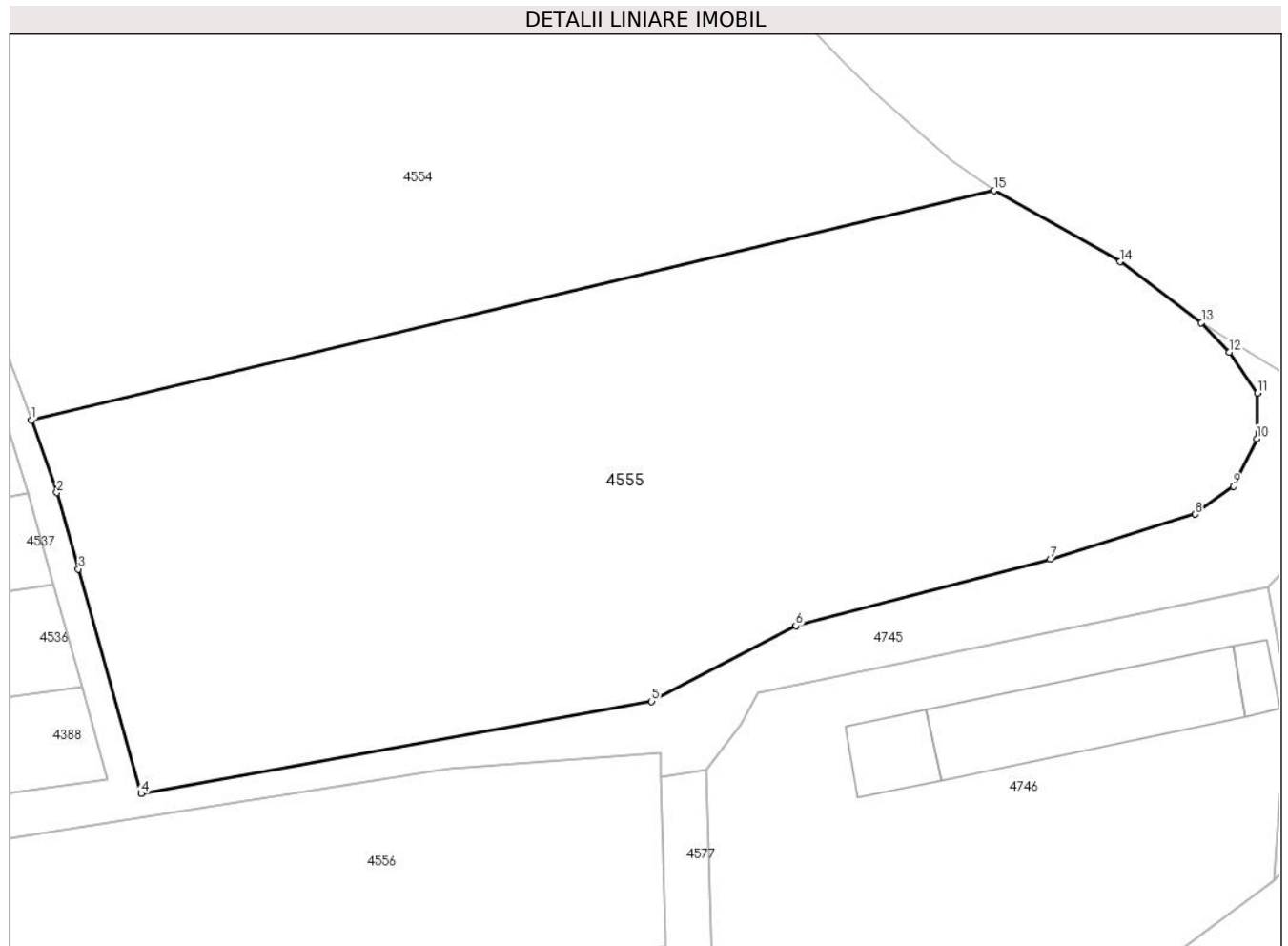
Inscrieri privind dezmembramintele dreptului de proprietate, drepturi reale de garanție și sarcini	Referințe
NU SUNT	

Anexa Nr. 1 La Partea I

Teren

Nr cadastral	Suprafața (mp)*	Observații / Referințe
81171	9.145	

* Suprafața este determinată în planul de proiecție Stereo 70.



Date referitoare la teren

Crt	Categorie folosință	Intravilan	Suprafața (mp)	Tarla	Parcelă	Nr. topo	Observații / Referințe
1	arabil	DA	9.145	22	2101,2102,2 106,2107,21 08,2109	-	

Lungime Segmente

1) Valorile lungimilor segmentelor sunt obținute din proiecție în plan.

Punct început	X / Y	Punct sfârșit	X / Y	Lungime segment (** (m))
1	483.280,119 338.756,487	2	483.283,788 338.746,0	11.11
2	483.283,788 338.746,0	3	483.286,946 338.734,923	11.518
3	483.286,946 338.734,923	4	483.296,007 338.702,412	33.75
4	483.296,007 338.702,412	5	483.370,023 338.715,767	75.211

Punct început	X / Y	Punct sfârșit	X / Y	Lungime segment (** (m)
5	483.370,023 338.715,767	6	483.390,928 338.726,698	23.59
6	483.390,928 338.726,698	7	483.427,84 338.736,351	38.153
7	483.427,84 338.736,351	8	483.448,789 338.742,864	21.938
8	483.448,789 338.742,864	9	483.454,356 338.746,901	6.877
9	483.454,356 338.746,901	10	483.457,749 338.753,8	7.688
10	483.457,749 338.753,8	11	483.457,859 338.760,387	6.588
11	483.457,859 338.760,387	12	483.453,803 338.766,343	7.206
12	483.453,803 338.766,343	13	483.449,712 338.770,577	5.888
13	483.449,712 338.770,577	14	483.437,893 338.779,425	14.764
14	483.437,893 338.779,425	15	483.419,694 338.789,733	20.916
15	483.419,694 338.789,733	1	483.280,119 338.756,487	143.48

** Lungimile segmentelor sunt determinate în planul de proiecție Stereo 70 și sunt rotunjite la 1 milimetru.

*** Distanța dintre puncte este formată din segmente cumulate ce sunt mai mici decât valoarea 1 milimetru.

**DATE DESPRE IMOBILUL NR. 4556**

Oficiul de Cadastru și Publicitate Imobiliară ARGES
Biroul de Cadastru și Publicitate Imobiliară Costesti

A. Partea I. Descrierea imobilului

TEREN Intravilan

Nr. CF vechi:256
Nr. cadastral vechi:142

Adresa: Loc. Stolnici, Jud. Arges

Nr. Crt	Nr cadastral Nr. topografic	Suprafața* (mp)	Observații / Referințe
A1	81173	10.000	Sector cadastral:69 Teren neimprejmuit;

B. Partea II. Proprietari și acte

Inscrieri privitoare la dreptul de proprietate și alte drepturi reale		Referințe
789 / 12/07/2005		
Act Notarial nr. 2412, din 29/10/2001 emis de N.P. DANCIU ILIE;		
B1	Intabulare, drept de PROPRIETATE bun comun,, dobandit prin Conventie, cota actuala 1/1, cota initiala 1/1 1) RADUNA ALEXANDRU 2) RADUNA OLIMPIA IULIANA, , soti <i>OBSERVATII: (provenita din conversia CF 256)</i>	A1
1605 / 17/02/2017		
Act Administrativ nr. 1337, din 13/02/2017 emis de BCPI COSTESTI;		
B2	se respinge cererea cu nr. 1605/17.02.2017 avand ca obiect actualizare	A1
16504 / 21/12/2017		
Act Administrativ nr. 17449, din 13/02/2017 emis de BCPI COSTESTI (act administrativ nr 5514 din 30.10.2017, emis de PRIMARIA STOLNICI;act administrativ nr 5511 din 08.11.2017, emis de PRIMARIA STOLNICI);		
B3	se actualizeaza informatiile cadastrale conform documentatiei avizata sub nr. 16504/21.12.2017 de OCPI ARGES, cu stare de proprietate neschimbata	A1

C. Partea III. SARCINI .

Inscrieri privind dezmembramintele dreptului de proprietate, drepturi reale de garanție și sarcini	Referințe
NU SUNT	

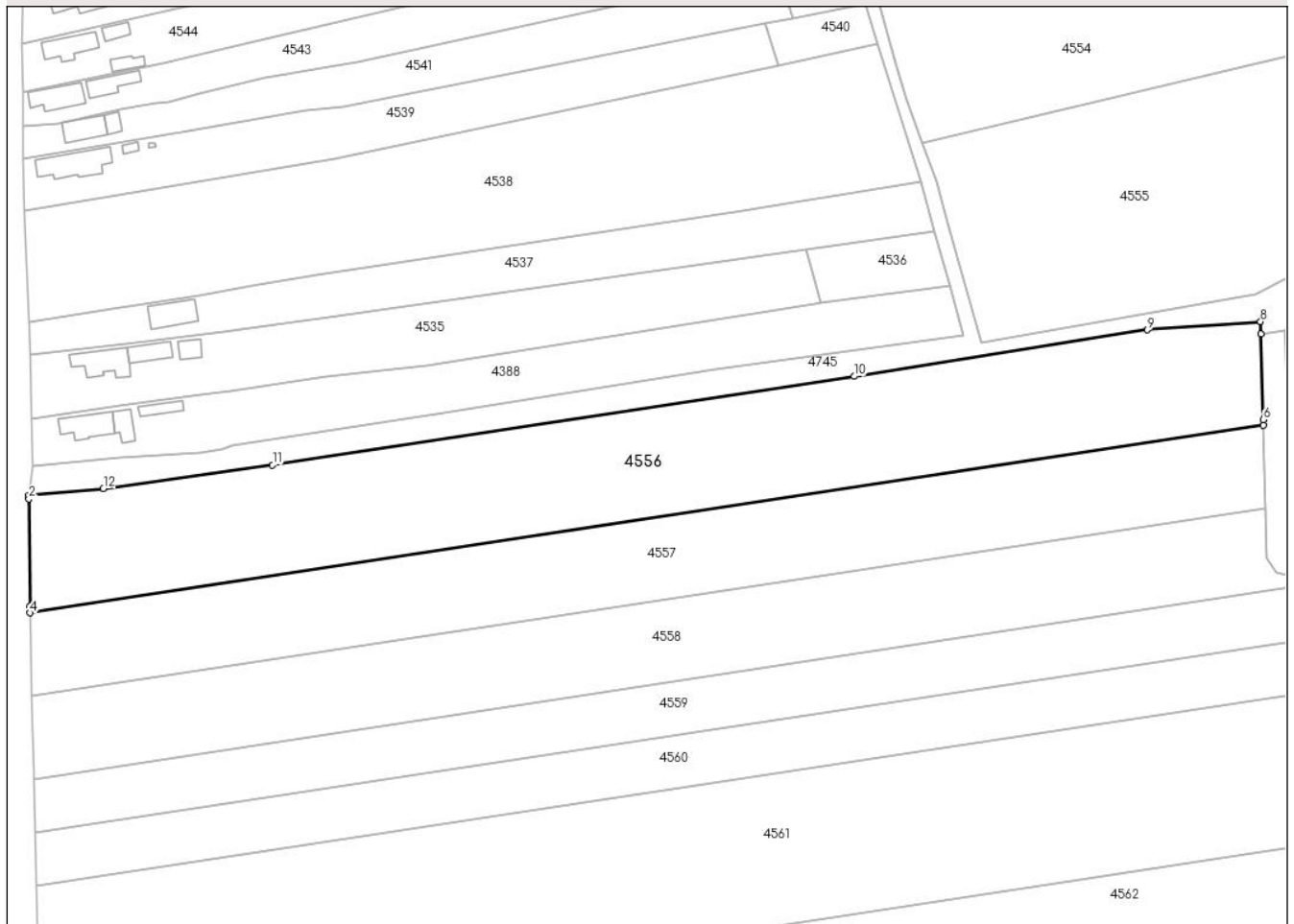
Anexa Nr. 1 La Partea I

Teren

Nr cadastral	Suprafața (mp)*	Observații / Referințe
81173	10.000	

* Suprafața este determinată în planul de proiecție Stereo 70.

DETALII LINIARE IMOBIL



Date referitoare la teren

Crt	Categorie folosință	Intravilan	Suprafața (mp)	Tarla	Parcelă	Nr. topo	Observații / Referințe
1	arabil	DA	10.000	24	376,379	-	

Lungime Segmente

1) Valorile lungimilor segmentelor sunt obținute din proiecție în plan.

Punct început	X / Y	Punct sfârșit	X / Y	Lungime segment (** (m)
1	483.038,86 338.661,408	2	483.038,862 338.660,454	0.954
2	483.038,862 338.660,454	3	483.039,205 338.631,456	29.0
3	483.039,205 338.631,456	4	483.039,239 338.629,631	1.825
4	483.039,239 338.629,631	5	483.372,065 338.680,326	336.665
5	483.372,065 338.680,326	6	483.372,035 338.681,781	1.455

Punct început	X / Y	Punct sfârșit	X / Y	Lungime segment (** (m)
6	483.372,035 338.681,781	7	483.371,34 338.704,839	23.068
7	483.371,34 338.704,839	8	483.371,313 338.708,259	3.42
8	483.371,313 338.708,259	9	483.340,757 338.706,003	30.639
9	483.340,757 338.706,003	10	483.261,655 338.693,465	80.089
10	483.261,655 338.693,465	11	483.104,653 338.669,551	158.813
11	483.104,653 338.669,551	12	483.058,996 338.663,209	46.095
12	483.058,996 338.663,209	1	483.038,86 338.661,408	20.216

** Lungimile segmentelor sunt determinate în planul de proiecție Stereo 70 și sunt rotunjite la 1 milimetru.

*** Distanța dintre puncte este formată din segmente cumulate ce sunt mai mici decât valoarea 1 milimetru.

**DATE DESPRE IMOBILUL NR. 4557**

Oficiul de Cadastru și Publicitate Imobiliară ARGES
Biroul de Cadastru și Publicitate Imobiliară Costesti

A. Partea I. Descrierea imobilului

TEREN Intravilan

Adresa: Loc. Stolnici, Jud. Arges

Nr. Crt	Nr cadastral Nr. topografic	Suprafața* (mp)	Observații / Referințe
A1		7.500	Sector cadastral:69 Teren neimprejmit;

B. Partea II. Proprietari și acte

Inscrieri privitoare la dreptul de proprietate și alte drepturi reale		Referințe
/		
Act Notarial nr. 175, din 17/11/2011 emis de BNP DUMITRU SANDA MAGDALENA;		
B1	Intabulare, drept de PROPRIETATE bun propriu , dobandit prin Succesiune, cota actuala 1/3, cota initiala 1/3 1) TĂRTĂREANU ARGENTINA	A1
B2	Intabulare, drept de PROPRIETATE bun propriu , dobandit prin Succesiune, cota actuala 1/3, cota initiala 1/3 1) MĂCIUCA MARCEL	A1
B3	Intabulare, drept de PROPRIETATE bun propriu , dobandit prin Succesiune, cota actuala 1/3, cota initiala 1/3 1) MĂCIUCĂ CORNEL	A1

C. Partea III. SARCINI .

Inscrieri privind dezmembramintele dreptului de proprietate, drepturi reale de garanție și sarcini	Referințe
NU SUNT	

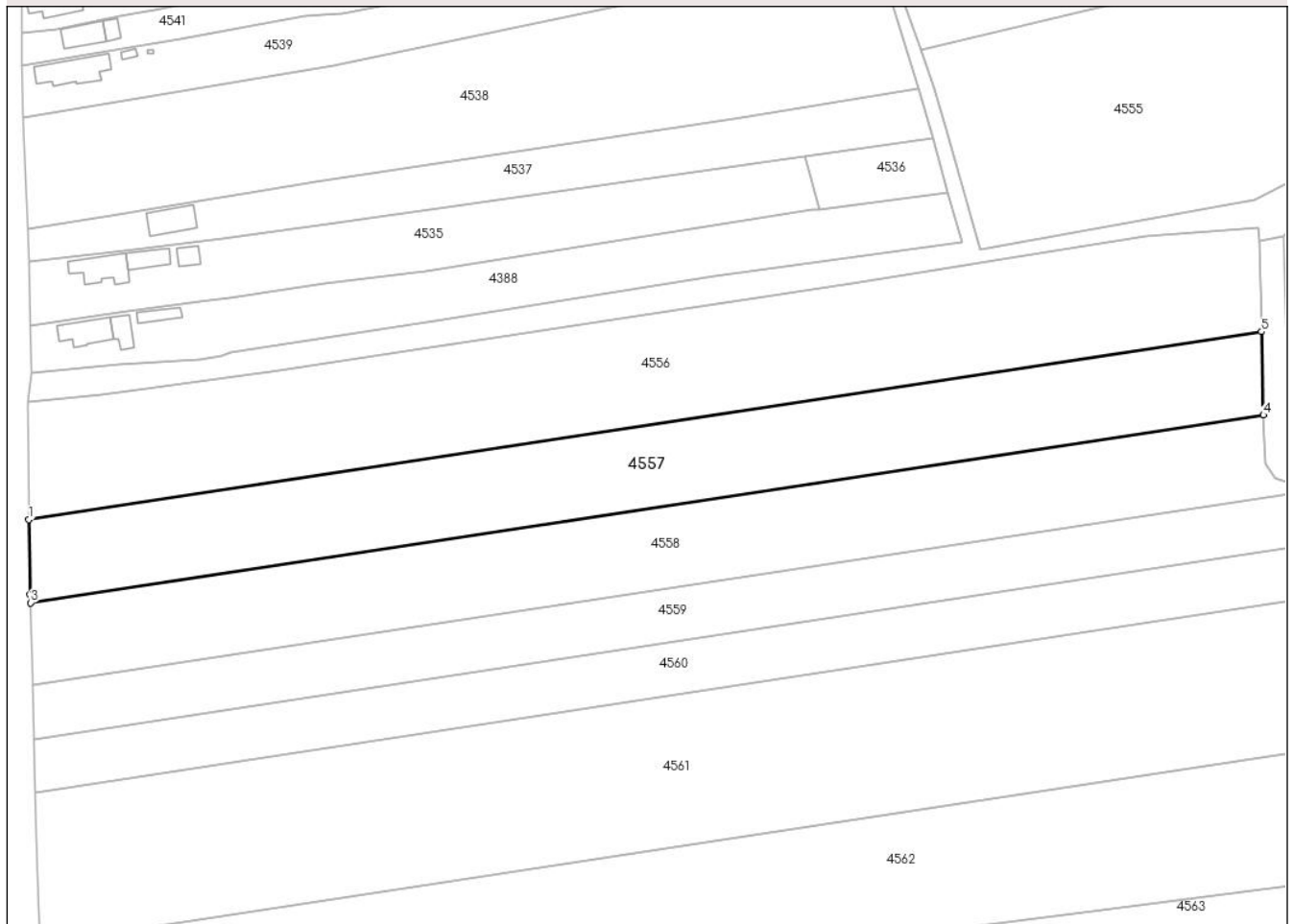
Anexa Nr. 1 La Partea I

Teren

Nr cadastral	Suprafața (mp)*	Observații / Referințe
	7.500	

* Suprafața este determinată în planul de proiecție Stereo 70.

DETALII LINIARE IMOBIL



Date referitoare la teren

Crt	Categorie folosință	Intravilan	Suprafața (mp)	Tarla	Parcelă	Nr. topo	Observații / Referințe
1	arabil	DA	7.500	24	376,379	-	

Lungime Segmente

1) Valorile lungimilor segmentelor sunt obținute din proiecție în plan.

Punct început	X / Y	Punct sfârșit	X / Y	Lungime segment (** (m)
1	483.039,239 338.629,631	2	483.039,62 338.609,325	20.31
2	483.039,62 338.609,325	3	483.039,673 338.607,164	2.162
3	483.039,673 338.607,164	4	483.372,549 338.657,867	336.715
4	483.372,549 338.657,867	5	483.372,065 338.680,326	22.464
5	483.372,065 338.680,326	1	483.039,239 338.629,631	336.665

**** Lungimile segmentelor sunt determinate în planul de proiecție Stereo 70 și sunt rotunjite la 1 milimetru.**

***** Distanța dintre puncte este formată din segmente cumulate ce sunt mai mici decât valoarea 1 milimetru.**

**DATE DESPRE IMOBILUL NR. 4558**

Oficiul de Cadastru și Publicitate Imobiliară ARGES
Biroul de Cadastru și Publicitate Imobiliară Costesti

A. Partea I. Descrierea imobilului

TEREN Intravilan

Nr. CF vechi:588

Nr. cadastral vechi:678

Adresa: Loc. Stolnici, Jud. Arges

Nr. Crt	Nr cadastral Nr. topografic	Suprafața* (mp)	Observații / Referințe
A1	81111	7.499	Sector cadastral:69 Teren neimprejmuit;

B. Partea II. Proprietari și acte

Inscrieri privitoare la dreptul de proprietate și alte drepturi reale		Referințe
2816 / 11/08/2008		
Act Notarial nr. 2413, din 01/08/2008 emis de N.P. GRECU CARMEN;		
B1	Intabulare, drept de PROPRIETATE, dobandit prin Conventie, cota actuala 1/1, cota initiala 1/1 1) S. C. HADITON GROUP S.R.L. , CIF:11839840 <i>OBSERVATII: (provenita din conversia CF 588)</i>	A1

C. Partea III. SARCINI .

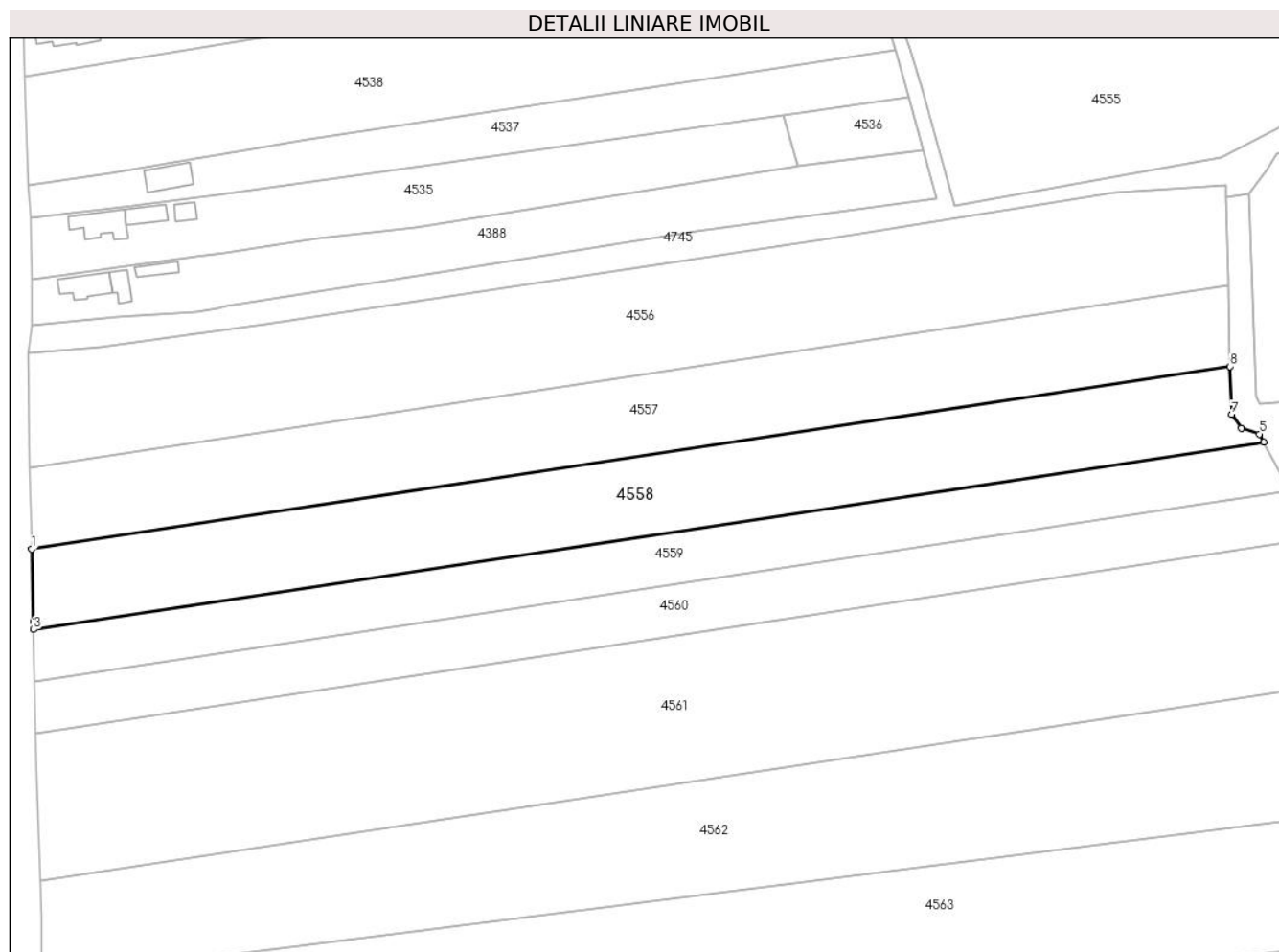
Inscrieri privind dezmembramintele dreptului de proprietate, drepturi reale de garanție și sarcini	Referințe
NU SUNT	

Anexa Nr. 1 La Partea I

Teren

Nr cadastral	Suprafața (mp)*	Observații / Referințe
81111	7.499	

* Suprafața este determinată în planul de proiecție Stereo 70.



Date referitoare la teren

Crt	Categorie folosință	Intravilan	Suprafața (mp)	Tarla	Parcelă	Nr. topo	Observații / Referințe
1	arabil	DA	7.499	24	376,379	-	

Lungime Segmente

1) Valorile lungimilor segmentelor sunt obținute din proiecție în plan.

Punct început	X / Y	Punct sfârșit	X / Y	Lungime segment (** (m)
1	483.039,673 338.607,164	2	483.040,166 338.587,003	20.167
2	483.040,166 338.587,003	3	483.040,217 338.584,835	2.169
3	483.040,217 338.584,835	4	483.381,913 338.636,881	345.637
4	483.381,913 338.636,881	5	483.380,711 338.639,101	2.525
5	483.380,711 338.639,101	6	483.375,65 338.640,7	5.308

Punct început	X / Y	Punct sfârșit	X / Y	Lungime segment (** (m)
6	483.375,65 338.640,7	7	483.372,96 338.644,565	4.709
7	483.372,96 338.644,565	8	483.372,549 338.657,867	13.308
8	483.372,549 338.657,867	1	483.039,673 338.607,164	336.715

** Lungimile segmentelor sunt determinate în planul de proiecție Stereo 70 și sunt rotunjite la 1 milimetru.

*** Distanța dintre puncte este formată din segmente cumulate ce sunt mai mici decât valoarea 1 milimetru.

**DATE DESPRE IMOBILUL NR. 4559**

Oficiul de Cadastru și Publicitate Imobiliară ARGES
Biroul de Cadastru și Publicitate Imobiliară Costesti

A. Partea I. Descrierea imobilului

TEREN Extravilan

Adresa: Jud. Arges

Nr. Crt	Nr cadastral Nr. topografic	Suprafața* (mp)	Observații / Referințe
A1	82051	5.000	Sector cadastral:69 Teren neimprejmuit;

B. Partea II. Proprietari și acte

Inscrieri privitoare la dreptul de proprietate și alte drepturi reale	Referințe
26082 / 18/11/2019	
Act Notarial nr. 5960, din 13/11/2019 emis de Danciu Ilie;	
B2	A1
Intabulare, drept de PROPRIETATE, dobandit prin Conventie, cota actuala 1/1, cota initiala 1/1	
1) PRODLACT ECOLOGIC HIRSESTI SRL , CIF:19306990	
15949 / 07/06/2024	
Act Notarial nr. 2942, din 06/06/2024 emis de DANCIU NARCIS VIOREL;	
B3	A1
se noteaza interdictiile de instrainare, grevare, inchiriere, arendare, dezlipire, alipire, restructurare si construire	
1) LIBRA INTERNET BANK SA , CIF:8119644	

C. Partea III. SARCINI

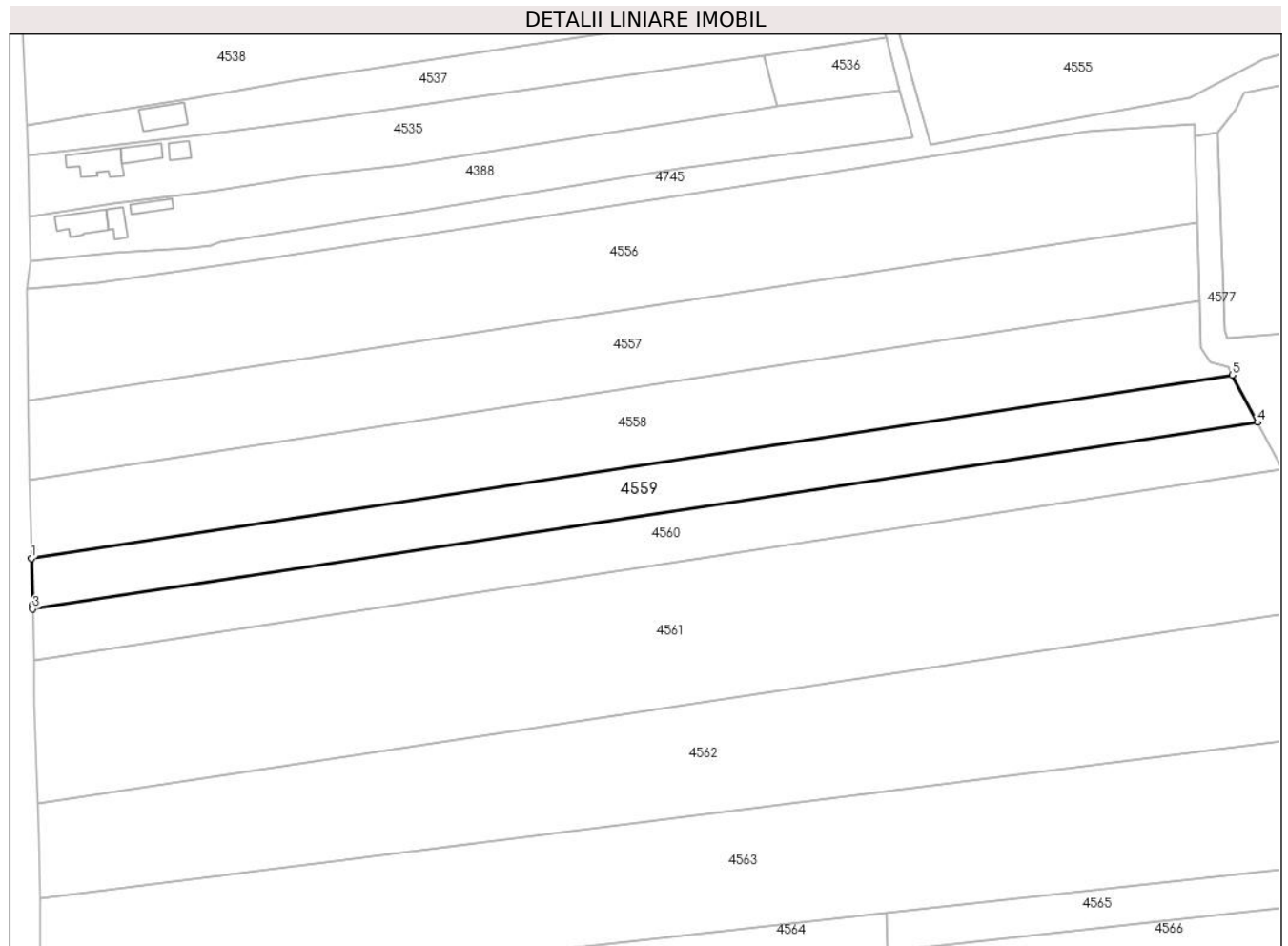
Inscrieri privind dezmembramintele dreptului de proprietate, drepturi reale de garanție și sarcini	Referințe
15949 / 07/06/2024	
Act Notarial nr. 2942, din 06/06/2024 emis de DANCIU NARCIS VIOREL;	
C1	A1
Intabulare, drept de IPOTECA, Valoare:1000000 RONsi celelalte obligatii de plata aferente creditului, dobandit prin Conventie, cota actuala 1/1, cota initiala 1/1	
1) LIBRA INTERNET BANK SA , CIF:8119644	

Anexa Nr. 1 La Partea I

Teren

Nr cadastral	Suprafața (mp)*	Observații / Referințe
82051	5.000	

* Suprafața este determinată în planul de proiecție Stereo 70.



Date referitoare la teren

Crt	Categorie folosință	Intra vilan	Suprafața (mp)	Tarla	Parcelă	Nr. topo	Observații / Referințe
1	arabil	NU	5.000	24	376	-	

Lungime Segmente

1) Valorile lungimilor segmentelor sunt obținute din proiecție în plan.

Punct început	X / Y	Punct sfârșit	X / Y	Lungime segment (** (m)
1	483.040,217 338.584,835	2	483.040,528 338.571,66	13.179
2	483.040,528 338.571,66	3	483.040,555 338.570,4	1.26
3	483.040,555 338.570,4	4	483.389,158 338.623,498	352.624
4	483.389,158 338.623,498	5	483.381,913 338.636,881	15.218
5	483.381,913 338.636,881	1	483.040,217 338.584,835	345.637

**** Lungimile segmentelor sunt determinate în planul de proiecție Stereo 70 și sunt rotunjite la 1 milimetru.**

***** Distanța dintre puncte este formată din segmente cumulate ce sunt mai mici decât valoarea 1 milimetru.**

**DATE DESPRE IMOBILUL NR. 4560**

Oficiul de Cadastru și Publicitate Imobiliară ARGES
Biroul de Cadastru și Publicitate Imobiliară Costesti

A. Partea I. Descrierea imobilului

TEREN Necunoscut

Adresa: Loc. Stolnici, Jud. Arges

Nr. Crt	Nr cadastral Nr. topografic	Suprafața* (mp)	Observații / Referințe
A1		5.100	Sector cadastral:69 Teren neimprejmuit;

B. Partea II. Proprietari și acte

Inscrieri privitoare la dreptul de proprietate și alte drepturi reale	Referințe
/	
Act Administrativ nr. 33, din 17/07/1991 emis de CJALFF ARGES (anexa nr.1, pozitia 899; proces-verbal de punere in posesie nr.20 din data de 04.12.2013 emis de primaria comunei Stolnici);	
B1	A1
Inscrierea provizorie, drept de PROPRIETATE, dobandit prin Lege, cota actuala 1/1, cota initiala 1/1	
1) CUCU DUMITRA	

C. Partea III. SARCINI .

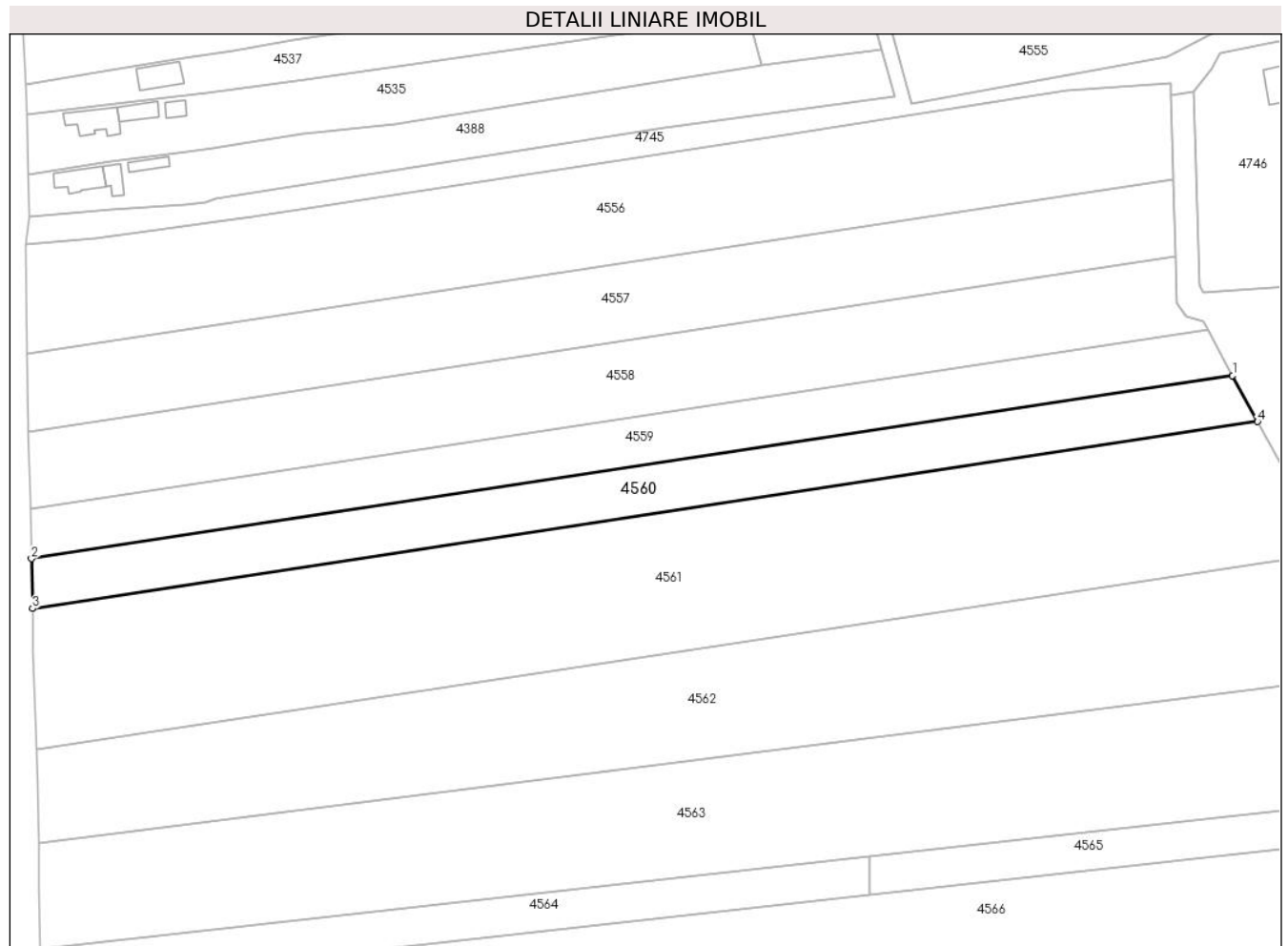
Inscrieri privind dezmembramintele dreptului de proprietate, drepturi reale de garanție și sarcini	Referințe
NU SUNT	

Anexa Nr. 1 La Partea I

Teren

Nr cadastral	Suprafața (mp)*	Observații / Referințe
	5.100	

* Suprafața este determinată în planul de proiecție Stereo 70.



Date referitoare la teren

Crt	Categorie folosință	Intravilan	Suprafața (mp)	Tarla	Parcelă	Nr. topo	Observații / Referințe
1	arabil	DA	4.583	24	376	-	
2	arabil	NU	517	24	376	-	

Lungime Segmente

1) Valorile lungimilor segmentelor sunt obținute din proiecție în plan.

Punct început	X / Y	Punct sfârșit	X / Y	Lungime segment (** (m)
1	483.389,158 338.623,498	2	483.040,555 338.570,4	352.624
2	483.040,555 338.570,4	3	483.040,872 338.555,962	14.441
3	483.040,872 338.555,962	4	483.396,402 338.610,116	359.631
4	483.396,402 338.610,116	1	483.389,158 338.623,498	15.217

**** Lungimile segmentelor sunt determinate în planul de proiecție Stereo 70 și sunt rotunjite la 1 milimetru.**

***** Distanța dintre puncte este formată din segmente cumulate ce sunt mai mici decât valoarea 1 milimetru.**

**DATE DESPRE IMOBILUL NR. 4561**

Oficiul de Cadastru și Publicitate Imobiliară ARGES
Biroul de Cadastru și Publicitate Imobiliară Costesti

A. Partea I. Descrierea imobilului

TEREN Necunoscut

Adresa: Loc. Stolnici, Jud. Arges

Nr. Crt	Nr cadastral Nr. topografic	Suprafața* (mp)	Observații / Referințe
A1	80740	15.000	Sector cadastral:69 Teren neimprejmuit;

B. Partea II. Proprietari și acte

Inscrieri privitoare la dreptul de proprietate și alte drepturi reale		Referințe
6921 / 13/09/2013		
Act Notarial nr. 3490, din 11/09/2013 emis de N.P. DANCIU ILIE;		
B2	Intabulare, drept de PROPRIETATE bun propriu,, dobandit prin Conventie, cota actuala 1/1, cota initiala 1/1 1) CIUCĂ GEORGETA, , necasatorita	A1

C. Partea III. SARCINI .

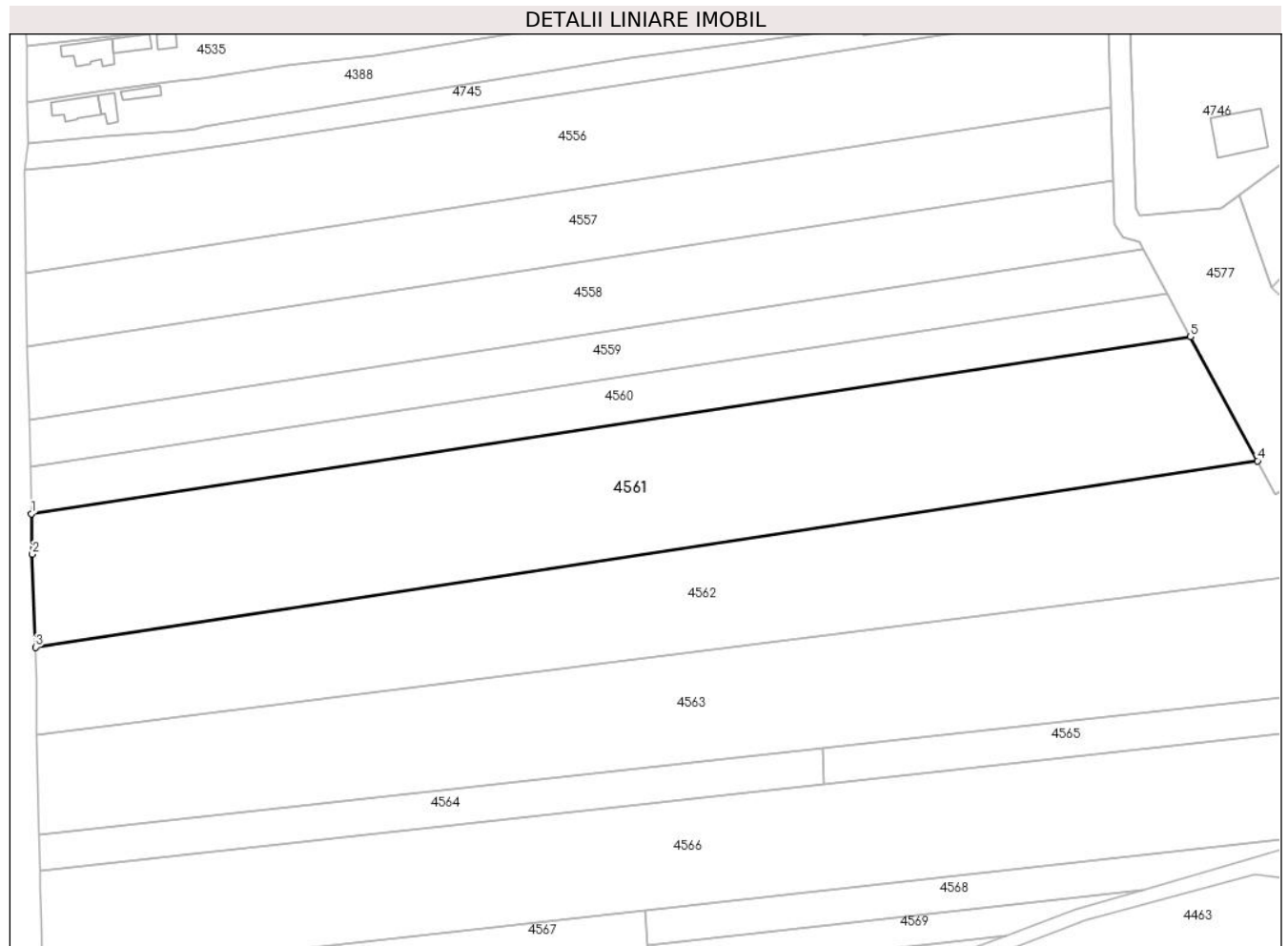
Inscrieri privind dezmembramintele dreptului de proprietate, drepturi reale de garanție și sarcini	Referințe
NU SUNT	

Anexa Nr. 1 La Partea I

Teren

Nr cadastral	Suprafața (mp)*	Observații / Referințe
80740	15.000	

* Suprafața este determinată în planul de proiecție Stereo 70.



Date referitoare la teren

Crt	Categorie folosință	Intravilan	Suprafața (mp)	Tarla	Parcelă	Nr. topo	Observații / Referințe
1	arabil	DA	4.160	24	378,376,377	-	
2	arabil	NU	10.840	24	378,376,371,380	-	

Lungime Segmente

1) Valorile lungimilor segmentelor sunt obținute din proiecție în plan.

Punct început	X / Y	Punct sfârșit	X / Y	Lungime segment (** (m)
1	483.040,872 338.555,962	2	483.041,145 338.543,538	12.427
2	483.041,145 338.543,538	3	483.042,143 338.515,085	28.47
3	483.042,143 338.515,085	4	483.416,941 338.572,173	379.121
4	483.416,941 338.572,173	5	483.396,402 338.610,116	43.145

Punct început	X / Y	Punct sfârșit	X / Y	Lungime segment (** (m)
5	483.396,402 338.610,116	1	483.040,872 338.555,962	359.631

** Lungimile segmentelor sunt determinate în planul de proiecție Stereo 70 și sunt rotunjite la 1 milimetru.

*** Distanța dintre puncte este formată din segmente cumulate ce sunt mai mici decât valoarea 1 milimetru.

**DATE DESPRE IMOBILUL NR. 4562**

Oficiul de Cadastru și Publicitate Imobiliară ARGES
Biroul de Cadastru și Publicitate Imobiliară Costesti

A. Partea I. Descrierea imobilului

TEREN Necunoscut

Adresa: Loc. Stolnici, Jud. Arges

Nr. Crt	Nr cadastral Nr. topografic	Suprafața* (mp)	Observații / Referințe
A1		13.000	Sector cadastral:69 Teren neimprejmuit;

B. Partea II. Proprietari și acte

Inscrieri privitoare la dreptul de proprietate și alte drepturi reale		Referințe
/		
Act Notarial nr. 1971, din 15/07/2003 emis de BNP DANCIU ILIE;		
B1	Intabulare, drept de PROPRIETATE bun comun , dobandit prin Conventie, cota actuala 1/1, cota initiala 1/1	A1
	1) GHEORGHE M ION, lipsă CNP, casatorit cu	
	2) GHEORGHE DORINA, lipsă CNP	

C. Partea III. SARCINI .

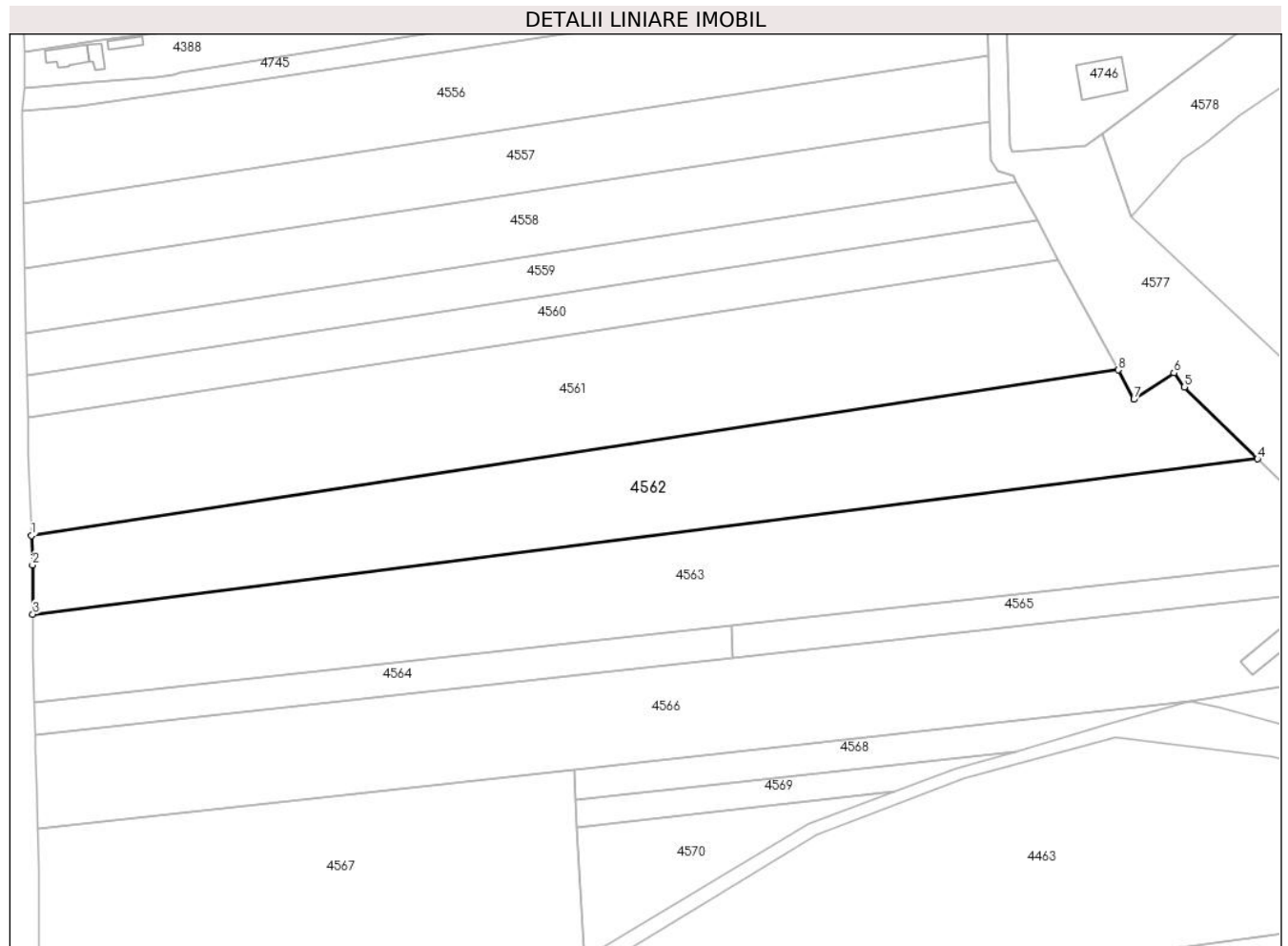
Inscrieri privind dezmembramintele dreptului de proprietate, drepturi reale de garanție și sarcini	Referințe
NU SUNT	

Anexa Nr. 1 La Partea I

Teren

Nr cadastral	Suprafața (mp)*	Observații / Referințe
	13.000	

* Suprafața este determinată în planul de proiecție Stereo 70.



Date referitoare la teren

Crt	Categorie folosință	Intravilan	Suprafața (mp)	Tarla	Parcelă	Nr. topo	Observații / Referințe
1	arabil	DA	2.904	24	376.377	-	în act se regaseste parcela 376/379
2	arabil	NU	10.096	24	371.376	-	în act se regaseste parcela 376/379

Lungime Segmente

1) Valorile lungimilor segmentelor sunt obținute din proiecție în plan.

Punct început	X / Y	Punct sfârșit	X / Y	Lungime segment (** (m))
1	483.042,143 338.515,085	2	483.042,497 338.504,979	10.112
2	483.042,497 338.504,979	3	483.042,601 338.488,029	16.95
3	483.042,601 338.488,029	4	483.465,067 338.541,531	425.84
4	483.465,067 338.541,531	5	483.439,854 338.566,279	35.329

Punct început	X / Y	Punct sfârșit	X / Y	Lungime segment (** (m)
5	483.439,854 338.566,279	6	483.436,244 338.571,14	6.055
6	483.436,244 338.571,14	7	483.422,425 338.562,042	16.545
7	483.422,425 338.562,042	8	483.416,941 338.572,173	11.52
8	483.416,941 338.572,173	1	483.042,143 338.515,085	379.121

** Lungimile segmentelor sunt determinate în planul de proiecție Stereo 70 și sunt rotunjite la 1 milimetru.

*** Distanța dintre puncte este formată din segmente cumulate ce sunt mai mici decât valoarea 1 milimetru.

**DATE DESPRE IMOBILUL NR. 4563**

Oficiul de Cadastru și Publicitate Imobiliară ARGES
Biroul de Cadastru și Publicitate Imobiliară Costesti

A. Partea I. Descrierea imobilului

TEREN Necunoscut

Adresa: Loc. Stolnici, Jud. Arges

Nr. Crt	Nr cadastral Nr. topografic	Suprafața* (mp)	Observații / Referințe
A1		15.000	Sector cadastral:69 Teren neimprejmit;

B. Partea II. Proprietari și acte

Inscrieri privitoare la dreptul de proprietate și alte drepturi reale		Referințe
/		
Act Administrativ nr. 121393, din 20/03/2003 emis de CJPSDPAT ARGES;		
B1	Intabulare, drept de PROPRIETATE, dobandit prin Reconstituire, cota actuala 1/1, cota initiala 1/1 1) MARA IOANA 2) MARA ILINCA, lipsă CNP 3) PETRICĂ GHERGHINA	A1

C. Partea III. SARCINI .

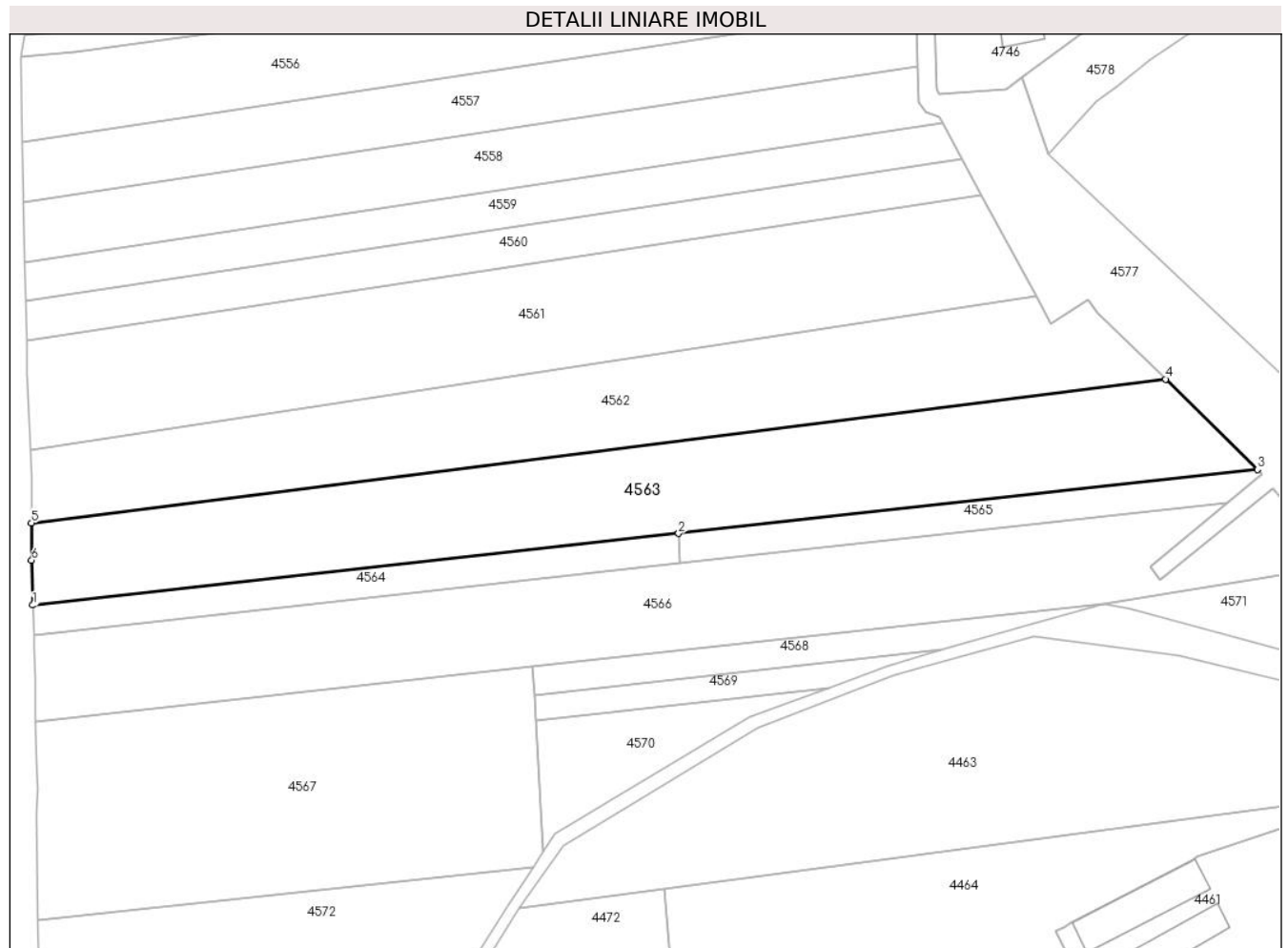
Inscrieri privind dezmembramintele dreptului de proprietate, drepturi reale de garanție și sarcini	Referințe
NU SUNT	

Anexa Nr. 1 La Partea I

Teren

Nr cadastral	Suprafața (mp)*	Observații / Referințe
	15.000	

* Suprafața este determinată în planul de proiecție Stereo 70.



Date referitoare la teren

Crt	Categorie folosință	Intravilan	Suprafața (mp)	Tarla	Parcelă	Nr. topo	Observații / Referințe
1	arabil	DA	3.179	24	376	-	
2	arabil	NU	11.821	24	372,376	-	

Lungime Segmente

1) Valorile lungimilor segmentelor sunt obținute din proiecție în plan.

Punct început	X / Y	Punct sfârșit	X / Y	Lungime segment (** (m)
1	483.043,126 338.457,458	2	483.283,662 338.484,075	242.004
2	483.283,662 338.484,075	3	483.499,294 338.507,937	216.948
3	483.499,294 338.507,937	4	483.465,067 338.541,531	47.959
4	483.465,067 338.541,531	5	483.042,601 338.488,029	425.84

Punct început	X / Y	Punct sfârșit	X / Y	Lungime segment (** (m)
5	483.042,601 338.488,029	6	483.042,687 338.474,144	13.885
6	483.042,687 338.474,144	1	483.043,126 338.457,458	16.692

** Lungimile segmentelor sunt determinate în planul de proiecție Stereo 70 și sunt rotunjite la 1 milimetru.

*** Distanța dintre puncte este formată din segmente cumulate ce sunt mai mici decât valoarea 1 milimetru.

**DATE DESPRE IMOBILUL NR. 4564**

Oficiul de Cadastru și Publicitate Imobiliară ARGES
Biroul de Cadastru și Publicitate Imobiliară Costesti

A. Partea I. Descrierea imobilului

TEREN Necunoscut

Adresa: Loc. Stolnici, Jud. Arges

Nr. Crt	Nr cadastral Nr. topografic	Suprafața* (mp)	Observații / Referințe
A1		2.660	Sector cadastral:69 Teren neimprejmuit;

B. Partea II. Proprietari și acte

Inscrieri privitoare la dreptul de proprietate și alte drepturi reale	Referințe
/	
Act Notarial nr. 1751, din 16/12/2004 emis de BNP DANCIU ILIE;	
B1	A1
Intabulare, drept de PROPRIETATE bun propriu , dobandit prin Conventie, cota actuala 1/1, cota initiala 1/1 1) NIȚĂ GHEORGHE, lipsă CNP	

C. Partea III. SARCINI .

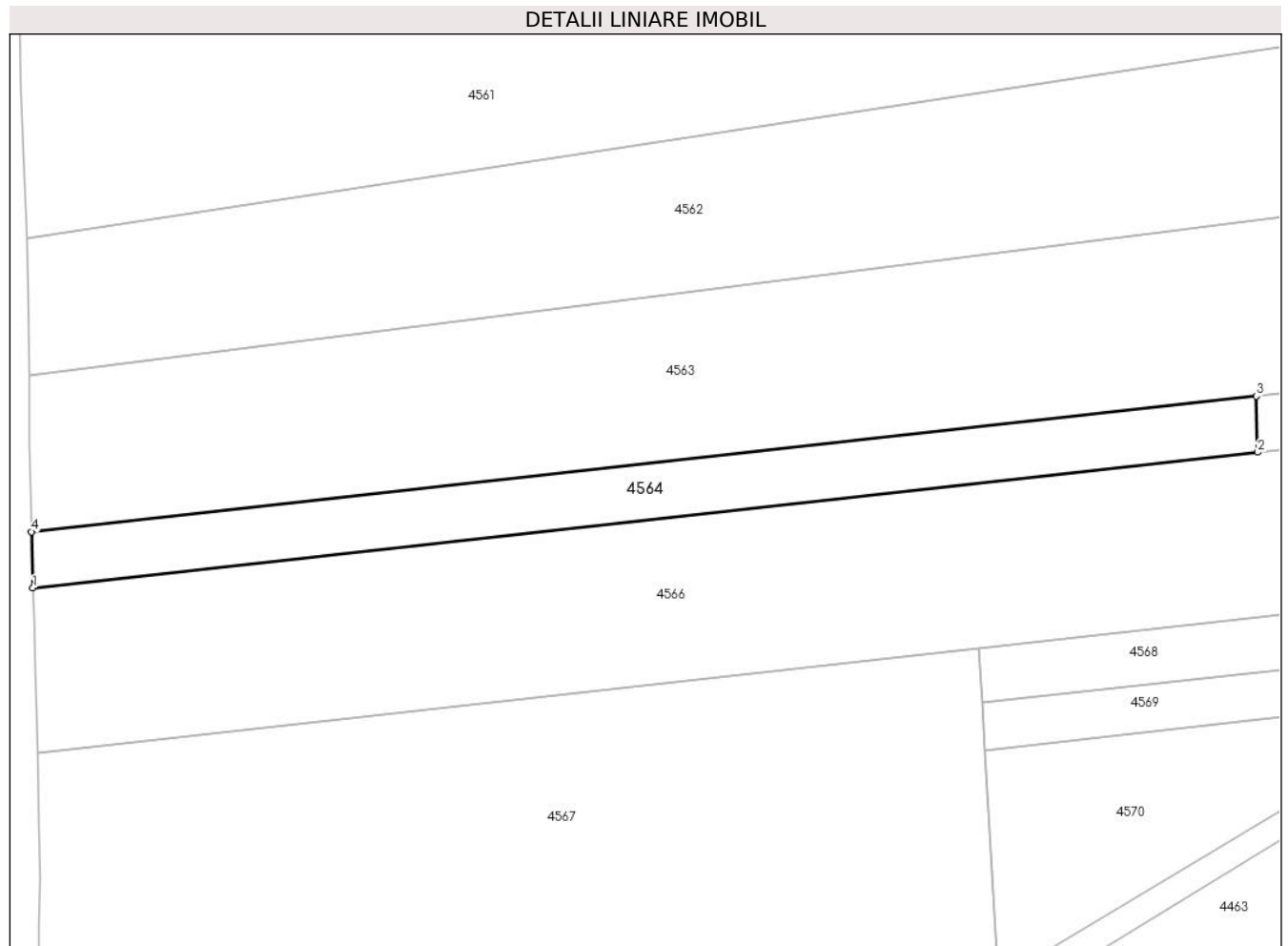
Inscrieri privind dezmembramintele dreptului de proprietate, drepturi reale de garanție și sarcini	Referințe
NU SUNT	

Anexa Nr. 1 La Partea I

Teren

Nr cadastral	Suprafața (mp)*	Observații / Referințe
	2.660	

* Suprafața este determinată în planul de proiecție Stereo 70.



Date referitoare la teren

Crt	Categorie folosință	Intravilan	Suprafața (mp)	Tarla	Parcelă	Nr. topo	Observații / Referințe
1	arabil	DA	1.115	24	376	-	în act se regaseste parcela 376/382
2	arabil	NU	1.545	24	372,376	-	în act se regaseste parcela 376/382

Lungime Segmente

1) Valorile lungimilor segmentelor sunt obținute din proiecție în plan.

Punct început	X / Y	Punct sfârșit	X / Y	Lungime segment (** (m)
1	483.043,417 338.446,431	2	483.283,953 338.473,049	242.004
2	483.283,953 338.473,049	3	483.283,662 338.484,075	11.03
3	483.283,662 338.484,075	4	483.043,126 338.457,458	242.004
4	483.043,126 338.457,458	1	483.043,417 338.446,431	11.031

**** Lungimile segmentelor sunt determinate în planul de proiecție Stereo 70 și sunt rotunjite la 1 milimetru.**

***** Distanța dintre puncte este formată din segmente cumulate ce sunt mai mici decât valoarea 1 milimetru.**

**DATE DESPRE IMOBILUL NR. 4565**

Oficiul de Cadastru și Publicitate Imobiliară ARGES
Biroul de Cadastru și Publicitate Imobiliară Costesti

A. Partea I. Descrierea imobilului

TEREN Extravilan

Nr. CF vechi:593

Nr. cadastral vechi:679

Adresa: Jud. Arges

Nr. Crt	Nr cadastral Nr. topografic	Suprafața* (mp)	Observații / Referințe
A1	81237	2.342	Sector cadastral:69 Teren neimprejmuit;

B. Partea II. Proprietari și acte

Inscrieri privitoare la dreptul de proprietate și alte drepturi reale	Referințe
1910 / 30/05/2008	
Act Notarial nr. 1723, din 10/12/2004 emis de N.P. DANCIU;	
B1	A1
Intabulare, drept de PROPRIETATE, dobandit prin Conventie, cota actuala 1/1, cota initiala 1/1	
1) SC ORENTEX SRL , CIF:12977298	
<i>OBSERVATII: (provenita din conversia CF 593)</i>	

C. Partea III. SARCINI .

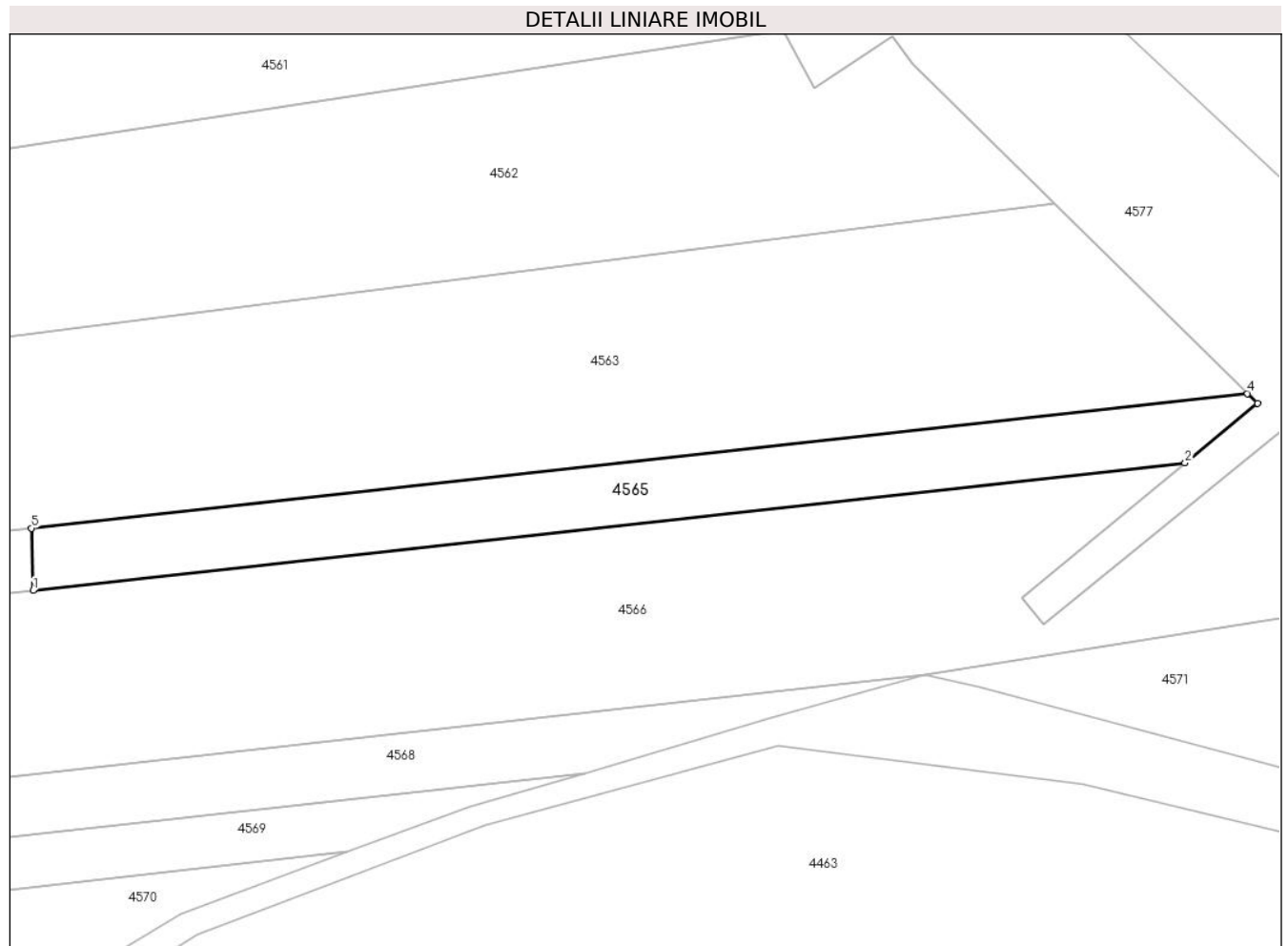
Inscrieri privind dezmembramintele dreptului de proprietate, drepturi reale de garanție și sarcini	Referințe
NU SUNT	

Anexa Nr. 1 La Partea I

Teren

Nr cadastral	Suprafața (mp)*	Observații / Referințe
81237	2.342	

* Suprafața este determinată în planul de proiecție Stereo 70.



Date referitoare la teren

Crt	Categorie folosință	Intravilan	Suprafața (mp)	Tarla	Parcelă	Nr. topo	Observații / Referințe
1	arabil	NU	2.342	24	371,372	-	în act se regăsește parcela 376,379

Lungime Segmente

1) Valorile lungimilor segmentelor sunt obținute din proiecție în plan.

Punct început	X / Y	Punct sfârșit	X / Y	Lungime segment (** (m)
1	483.283,953 338.473,049	2	483.488,19 338.495,649	205.484
2	483.488,19 338.495,649	3	483.501,053 338.506,21	16.643
3	483.501,053 338.506,21	4	483.499,294 338.507,937	2.465
4	483.499,294 338.507,937	5	483.283,662 338.484,075	216.948
5	483.283,662 338.484,075	1	483.283,953 338.473,049	11.03

**** Lungimile segmentelor sunt determinate în planul de proiecție Stereo 70 și sunt rotunjite la 1 milimetru.**

***** Distanța dintre puncte este formată din segmente cumulate ce sunt mai mici decât valoarea 1 milimetru.**

**DATE DESPRE IMOBILUL NR. 4566**

Oficiul de Cadastru și Publicitate Imobiliară ARGES
Biroul de Cadastru și Publicitate Imobiliară Costesti

A. Partea I. Descrierea imobilului

TEREN Necunoscut

Adresa: Loc. Stolnici, Jud. Arges

Nr. Crt	Nr cadastral Nr. topografic	Suprafața* (mp)	Observații / Referințe
A1		15.000	Sector cadastral:69 Teren neimprejmuit;

B. Partea II. Proprietari și acte

Inscrieri privitoare la dreptul de proprietate și alte drepturi reale		Referințe
/		
Act Administrativ nr. 128194, din 30/06/2004 emis de CJPSDPAT ARGES;		
B1	Intabulare, drept de PROPRIETATE, dobandit prin Reconstituire, cota actuala 1/1, cota initiala 1/1 1) ATANASIE ELENA, lipsă CNP	A1

C. Partea III. SARCINI .

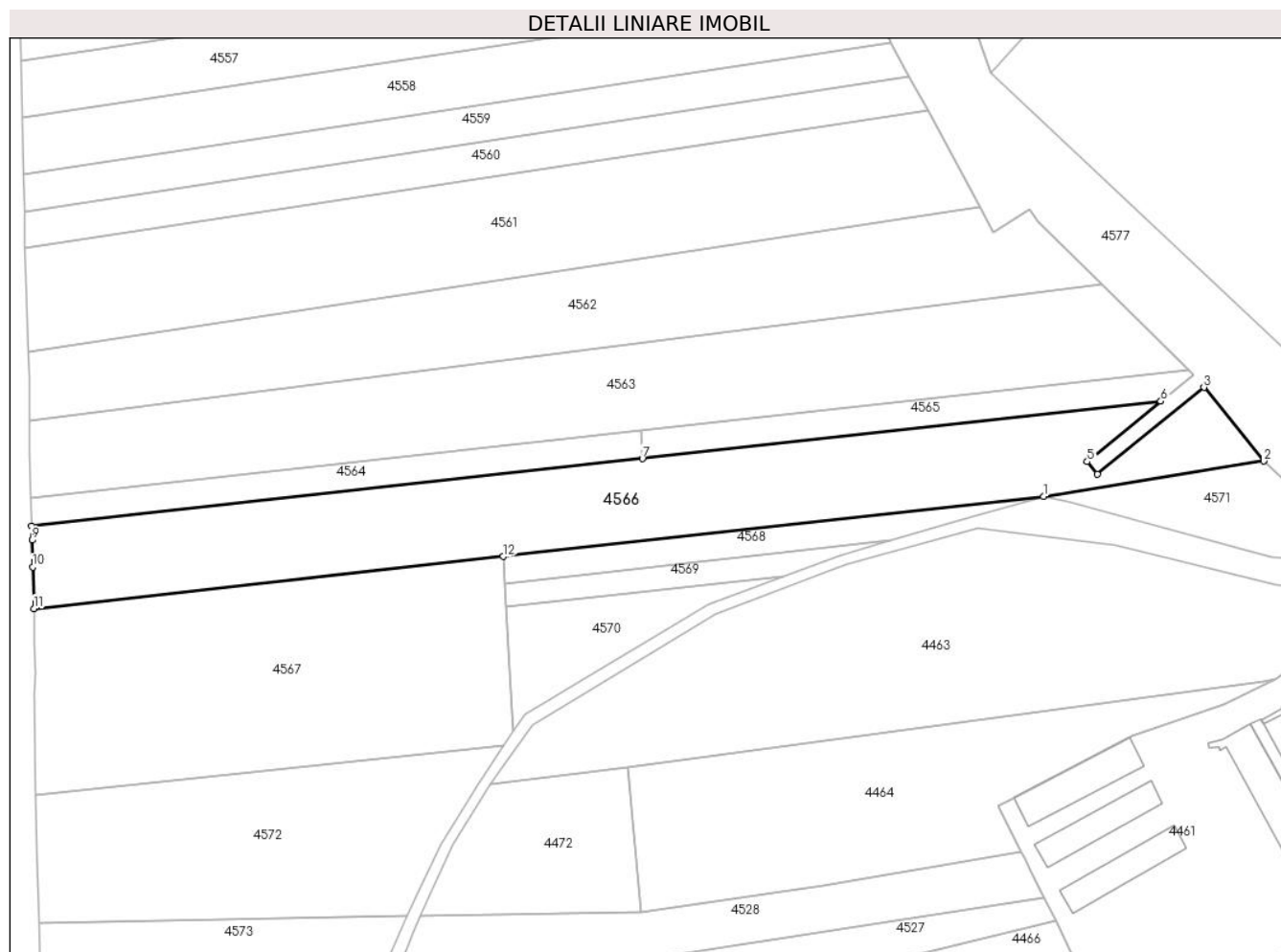
Inscrieri privind dezmembramintele dreptului de proprietate, drepturi reale de garanție și sarcini	Referințe
NU SUNT	

Anexa Nr. 1 La Partea I

Teren

Nr cadastral	Suprafața (mp)*	Observații / Referințe
	15.000	

* Suprafața este determinată în planul de proiecție Stereo 70.



Date referitoare la teren

Crt	Categorie folosință	Intravilan	Suprafața (mp)	Tarla	Parcelă	Nr. topo	Observații / Referințe
1	arabil	DA	3.261	24	376	-	în act se regasește parcela A376,379
2	arabil	NU	11.739	24	371,376,372,373	-	în act se regasește parcela A376,379

Lungime Segmente

1) Valorile lungimilor segmentelor sunt obținute din proiecție în plan.

Punct început	X / Y	Punct sfârșit	X / Y	Lungime segment (** (m)
1	483.441,97 338.458,093	2	483.528,762 338.472,061	87.909
2	483.528,762 338.472,061	3	483.505,125 338.501,045	37.4
3	483.505,125 338.501,045	4	483.463,143 338.466,998	54.053
4	483.463,143 338.466,998	5	483.459,194 338.471,842	6.25

Punct început	X / Y	Punct sfârșit	X / Y	Lungime segment (** (m)
5	483.459,194 338.471,842	6	483.488,19 338.495,649	37.517
6	483.488,19 338.495,649	7	483.283,953 338.473,049	205.484
7	483.283,953 338.473,049	8	483.043,417 338.446,431	242.004
8	483.043,417 338.446,431	9	483.043,561 338.440,949	5.484
9	483.043,561 338.440,949	10	483.043,841 338.430,321	10.632
10	483.043,841 338.430,321	11	483.044,271 338.414,032	16.295
11	483.044,271 338.414,032	12	483.229,237 338.434,524	186.098
12	483.229,237 338.434,524	1	483.441,97 338.458,093	214.035

** Lungimile segmentelor sunt determinate în planul de proiecție Stereo 70 și sunt rotunjite la 1 milimetru.

*** Distanța dintre puncte este formată din segmente cumulate ce sunt mai mici decât valoarea 1 milimetru.

**DATE DESPRE IMOBILUL NR. 4567**

Oficiul de Cadastru și Publicitate Imobiliară ARGES
Biroul de Cadastru și Publicitate Imobiliară Costesti

A. Partea I. Descrierea imobilului

TEREN Necunoscut

Nr. CF vechi:549
Nr. cadastral vechi:635

Adresa: Loc. Stolnici, Jud. Arges

Nr. Crt	Nr cadastral Nr. topografic	Suprafața* (mp)	Observații / Referințe
A1	81222	13.827	Sector cadastral:69 Teren neimprejmuit;

B. Partea II. Proprietari și acte

Inscrieri privitoare la dreptul de proprietate și alte drepturi reale		Referințe
4603 / 27/12/2007		
Act Alipire nr. 3967, din 18/12/2007 emis de N.P. SIMONESCU DIACONU NICOLAE (contracte vanzare cumparare aut. nr. 1807/2007, 1806/2007, 2165/2007, 2172/2007 la BNPA DANCIU);		
B1	Intabulare, drept de PROPRIETATE, dobandit prin Conventie, cota actuala 1/1, cota initiala 1/1 1) SC ORENTEX SRL , CIF:12977298 <i>OBSERVATII: (provenita din conversia CF 549)</i>	A1

C. Partea III. SARCINI .

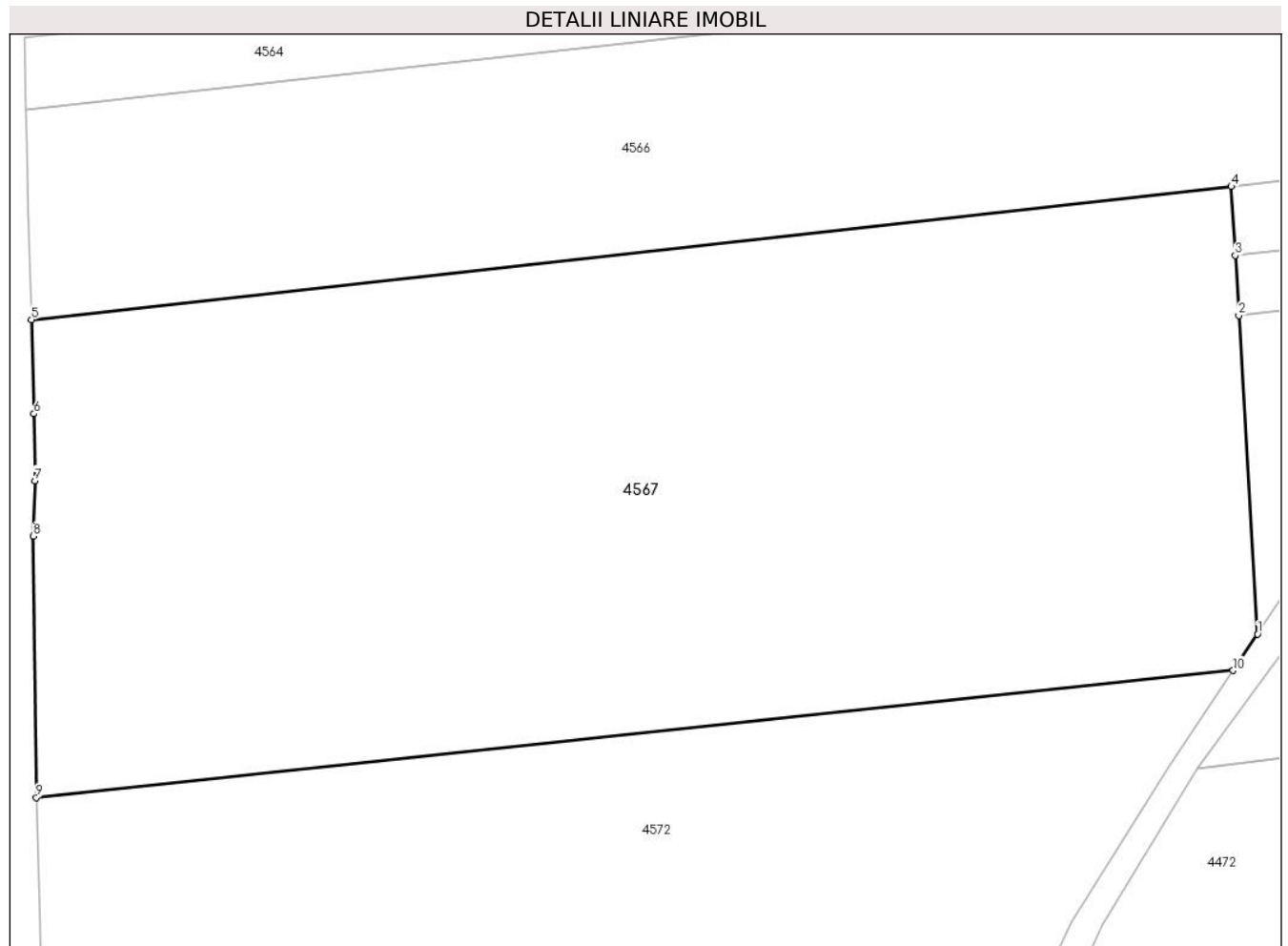
Inscrieri privind dezmembramintele dreptului de proprietate, drepturi reale de garanție și sarcini	Referințe
NU SUNT	

Anexa Nr. 1 La Partea I

Teren

Nr cadastral	Suprafața (mp)*	Observații / Referințe
81222	13.827	

* Suprafața este determinată în planul de proiecție Stereo 70.



Date referitoare la teren

Crt	Categorie folosință	Intravilan	Suprafața (mp)	Tarla	Parcelă	Nr. topo	Observații / Referințe
1	arabil	DA	5.682	24	376	-	
2	arabil	NU	8.145	24	371,376	-	

Lungime Segmente

1) Valorile lungimilor segmentelor sunt obținute din proiecție în plan.

Punct început	X / Y	Punct sfârșit	X / Y	Lungime segment (** (m)
1	483.233,288 338.365,612	2	483.230,404 338.414,663	49.136
2	483.230,404 338.414,663	3	483.229,86 338.423,92	9.273
3	483.229,86 338.423,92	4	483.229,237 338.434,524	10.622
4	483.229,237 338.434,524	5	483.044,271 338.414,032	186.098

Punct început	X / Y	Punct sfârșit	X / Y	Lungime segment (** (m)
5	483.044,271 338.414,032	6	483.044,654 338.399,528	14.509
6	483.044,654 338.399,528	7	483.044,8 338.389,237	10.292
7	483.044,8 338.389,237	8	483.044,584 338.380,696	8.544
8	483.044,584 338.380,696	9	483.045,016 338.340,435	40.263
9	483.045,016 338.340,435	10	483.229,515 338.360,01	185.535
10	483.229,515 338.360,01	1	483.233,288 338.365,612	6.754

** Lungimile segmentelor sunt determinate în planul de proiecție Stereo 70 și sunt rotunjite la 1 milimetru.

*** Distanța dintre puncte este formată din segmente cumulate ce sunt mai mici decât valoarea 1 milimetru.

**DATE DESPRE IMOBILUL NR. 4568**

Oficiul de Cadastru și Publicitate Imobiliară ARGES
Biroul de Cadastru și Publicitate Imobiliară Costesti

A. Partea I. Descrierea imobilului

TEREN Extravilan

Nr. CF vechi:591

Nr. cadastral vechi:681

Adresa: Jud. Arges

Nr. Crt	Nr cadastral Nr. topografic	Suprafața* (mp)	Observații / Referințe
A1	81235	1.940	Sector cadastral:69 Teren neimprejmuit;

B. Partea II. Proprietari și acte

Inscrieri privitoare la dreptul de proprietate și alte drepturi reale	Referințe
1908 / 30/05/2008	
Act Notarial nr. 1720, din 10/12/2004 emis de N.P. DANCIU;	
B1	A1
Intabulare, drept de PROPRIETATE, dobandit prin Conventie, cota actuala 1/1, cota initiala 1/1	
1) SC ORENTEX SRL , CIF:12977298	
<i>OBSERVATII: (provenita din conversia CF 591)</i>	

C. Partea III. SARCINI .

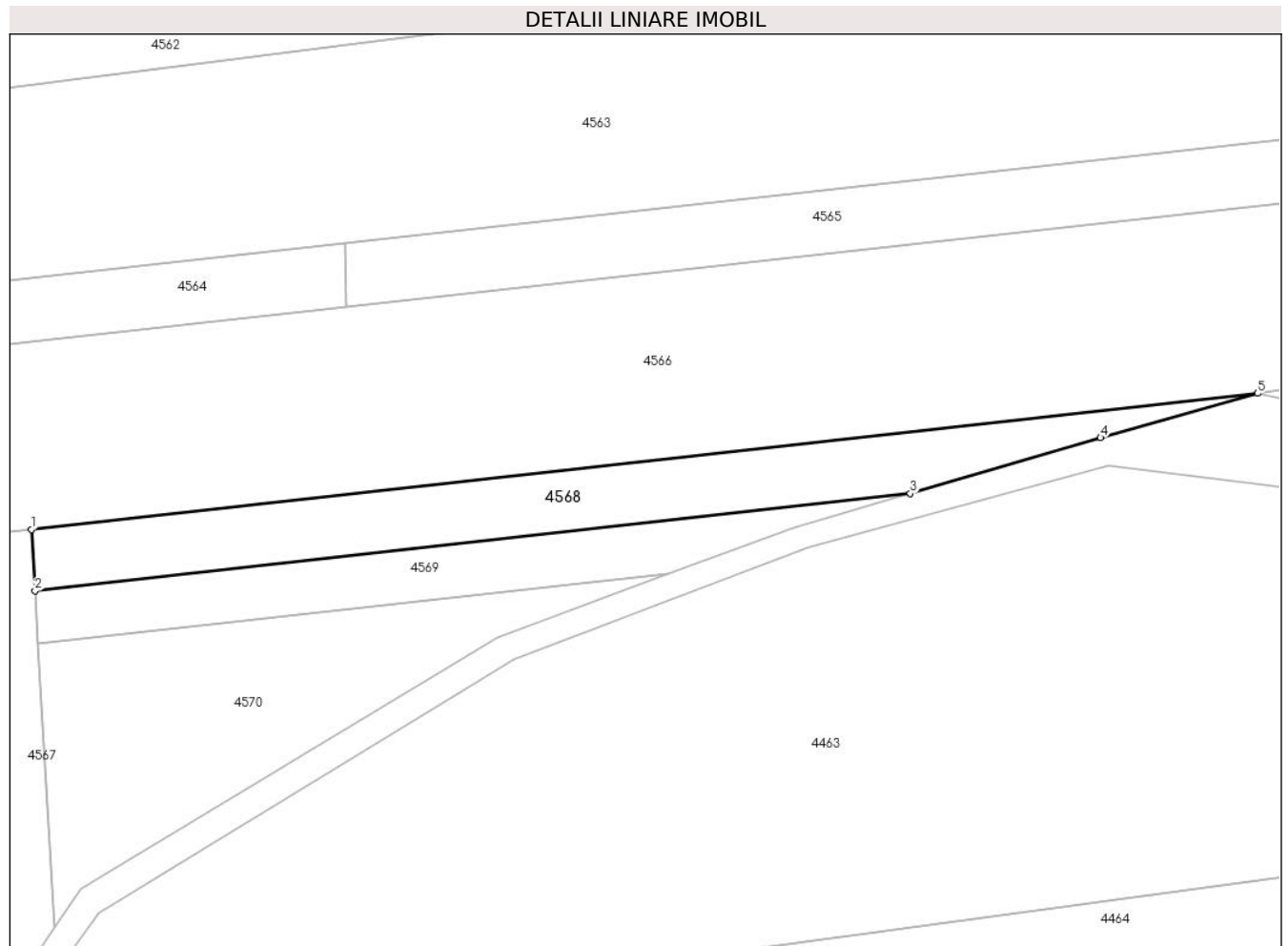
Inscrieri privind dezmembramintele dreptului de proprietate, drepturi reale de garanție și sarcini	Referințe
NU SUNT	

Anexa Nr. 1 La Partea I

Teren

Nr cadastral	Suprafața (mp)*	Observații / Referințe
81235	1.940	

* Suprafața este determinată în planul de proiecție Stereo 70.



Date referitoare la teren

Crt	Categorie folosință	Intravilan	Suprafața (mp)	Tarla	Parcelă	Nr. topo	Observații / Referințe
1	arabil	NU	1.940	24	371,373	-	în act se regăsește parcela 376,379

Lungime Segmente

1) Valorile lungimilor segmentelor sunt obținute din proiecție în plan.

Punct început	X / Y	Punct sfârșit	X / Y	Lungime segment (** (m)
1	483.229,237 338.434,524	2	483.229,86 338.423,92	10.622
2	483.229,86 338.423,92	3	483.381,718 338.440,744	152.787
3	483.381,718 338.440,744	4	483.414,701 338.450,432	34.376
4	483.414,701 338.450,432	5	483.441,97 338.458,093	28.325
5	483.441,97 338.458,093	1	483.229,237 338.434,524	214.035

**** Lungimile segmentelor sunt determinate în planul de proiecție Stereo 70 și sunt rotunjite la 1 milimetru.**

***** Distanța dintre puncte este formată din segmente cumulate ce sunt mai mici decât valoarea 1 milimetru.**

**DATE DESPRE IMOBILUL NR. 4569**

Oficiul de Cadastru și Publicitate Imobiliară ARGES
Biroul de Cadastru și Publicitate Imobiliară Costesti

A. Partea I. Descrierea imobilului

TEREN Extravilan

Nr. CF vechi:590

Nr. cadastral vechi:682

Adresa: Jud. Arges

Nr. Crt	Nr cadastral Nr. topografic	Suprafața* (mp)	Observații / Referințe
A1	81234	1.200	Sector cadastral:69 Teren neimprejmuit;

B. Partea II. Proprietari și acte

Inscrieri privitoare la dreptul de proprietate și alte drepturi reale		Referințe
1911 / 30/05/2008		
Act Notarial nr. 1722, din 10/12/2004 emis de N.P. DANCIU;		
B1	Intabulare, drept de PROPRIETATE, dobandit prin Conventie, cota actuala 1/1, cota initiala 1/1 1) SC ORENTEX SRL , CIF:12977298 <i>OBSERVATII: (provenita din conversia CF 590)</i>	A1

C. Partea III. SARCINI .

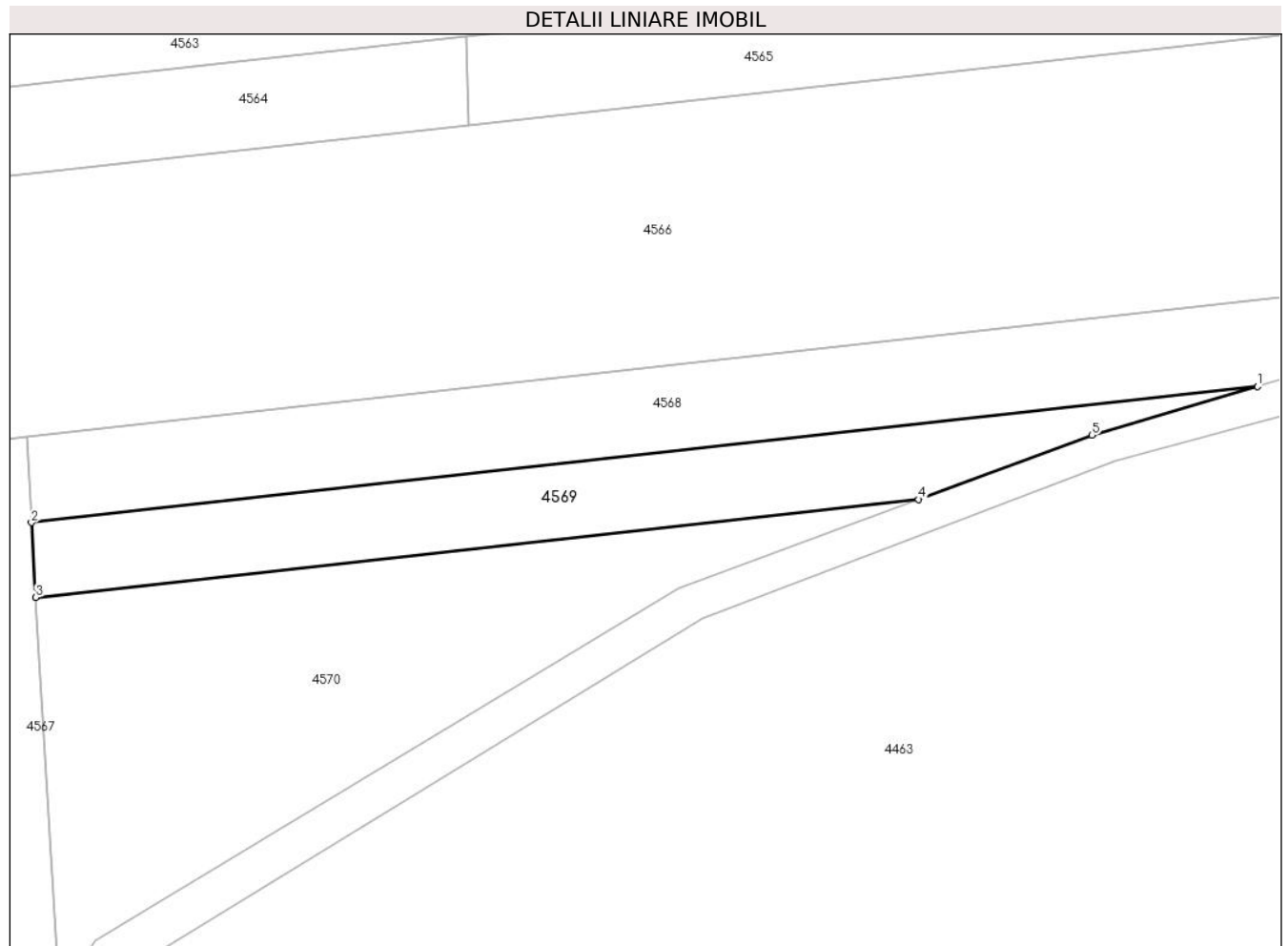
Inscrieri privind dezmembramintele dreptului de proprietate, drepturi reale de garanție și sarcini	Referințe
NU SUNT	

Anexa Nr. 1 La Partea I

Teren

Nr cadastral	Suprafața (mp)*	Observații / Referințe
81234	1.200	

* Suprafața este determinată în planul de proiecție Stereo 70.



Date referitoare la teren

Crt	Categorie folosință	Intravilan	Suprafața (mp)	Tarla	Parcelă	Nr. topo	Observații / Referințe
1	arabil	NU	1.200	24	371	-	în act se regăsește parcela 376,379

Lungime Segmente

1) Valorile lungimilor segmentelor sunt obținute din proiecție în plan.

Punct început	X / Y	Punct sfârșit	X / Y	Lungime segment (** (m)
1	483.381,718 338.440,744	2	483.229,86 338.423,92	152.787
2	483.229,86 338.423,92	3	483.230,404 338.414,663	9.273
3	483.230,404 338.414,663	4	483.339,752 338.426,778	110.017
4	483.339,752 338.426,778	5	483.361,238 338.434,729	22.91
5	483.361,238 338.434,729	1	483.381,718 338.440,744	21.345

**** Lungimile segmentelor sunt determinate în planul de proiecție Stereo 70 și sunt rotunjite la 1 milimetru.**

***** Distanța dintre puncte este formată din segmente cumulate ce sunt mai mici decât valoarea 1 milimetru.**

**DATE DESPRE IMOBILUL NR. 4570**

Oficiul de Cadastru și Publicitate Imobiliară ARGES
Biroul de Cadastru și Publicitate Imobiliară Costesti

A. Partea I. Descrierea imobilului

TEREN Extravilan

Nr. CF vechi:592

Nr. cadastral vechi:680

Adresa: Jud. Arges

Nr. Crt	Nr cadastral Nr. topografic	Suprafața* (mp)	Observații / Referințe
A1	81236	2.233	Sector cadastral:69 Teren neimprejmuit;

B. Partea II. Proprietari și acte

Inscrieri privitoare la dreptul de proprietate și alte drepturi reale	Referințe
1909 / 30/05/2008	
Act Notarial nr. 1724, din 10/12/2004 emis de N.P. DANCIU;	
B1	A1
Intabulare, drept de PROPRIETATE, dobandit prin Conventie, cota actuala 1/1, cota initiala 1/1	
1) SC ORENTEX SRL , CIF:12977298	
<i>OBSERVATII: (provenita din conversia CF 592)</i>	

C. Partea III. SARCINI .

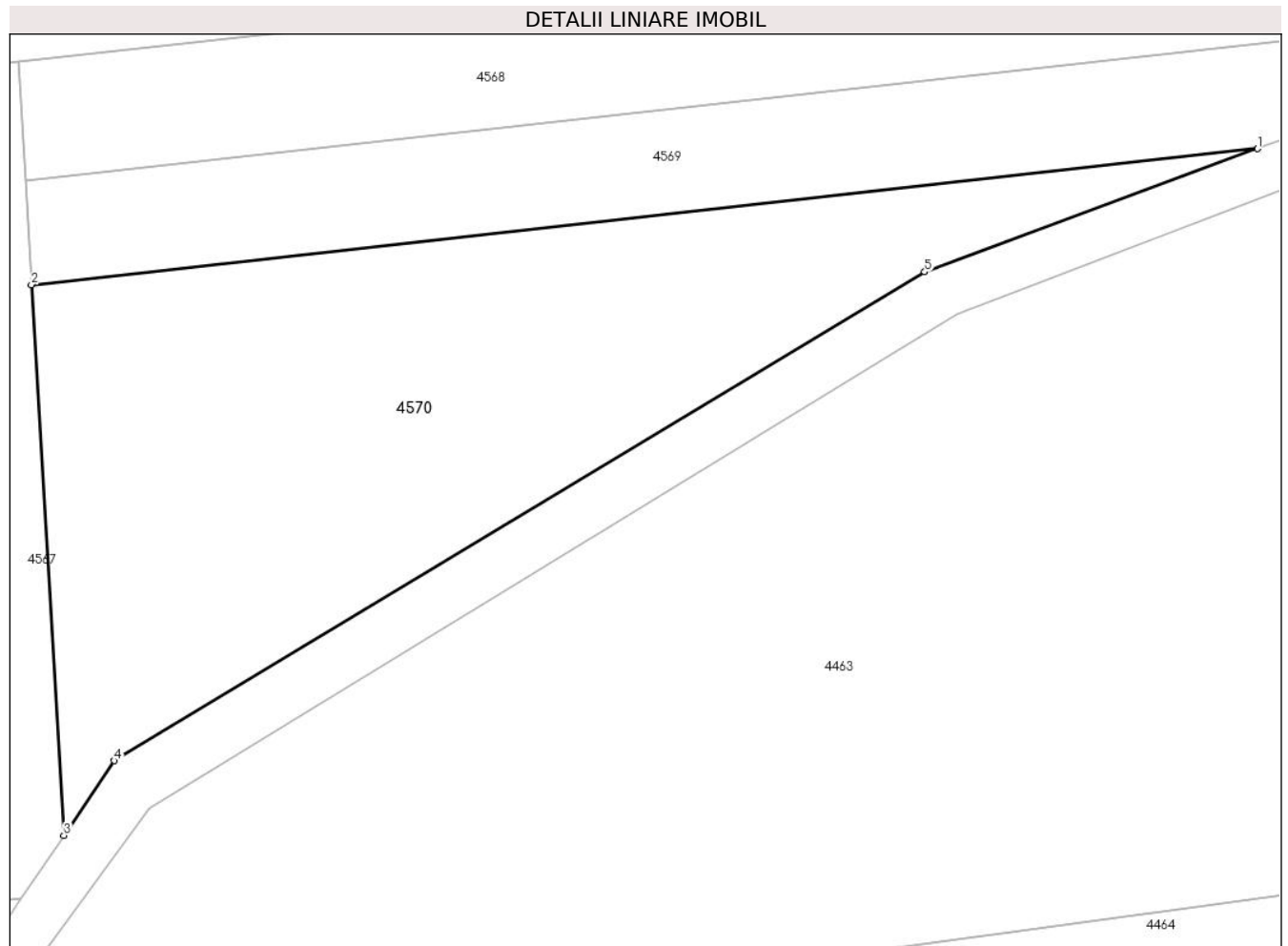
Inscrieri privind dezmembramintele dreptului de proprietate, drepturi reale de garanție și sarcini	Referințe
NU SUNT	

Anexa Nr. 1 La Partea I

Teren

Nr cadastral	Suprafața (mp)*	Observații / Referințe
81236	2.233	

* Suprafața este determinată în planul de proiecție Stereo 70.



Date referitoare la teren

Crt	Categorie folosință	Intravilan	Suprafața (mp)	Tarla	Parcelă	Nr. topo	Observații / Referințe
1	arabil	NU	2.233	24	371	-	în act se regăsește parcela 376,379

Lungime Segmente

1) Valorile lungimilor segmentelor sunt obținute din proiecție în plan.

Punct început	X / Y	Punct sfârșit	X / Y	Lungime segment (** (m)
1	483.339,752 338.426,778	2	483.230,404 338.414,663	110.017
2	483.230,404 338.414,663	3	483.233,288 338.365,612	49.136
3	483.233,288 338.365,612	4	483.237,77 338.372,266	8.023
4	483.237,77 338.372,266	5	483.310,07 338.415,794	84.392
5	483.310,07 338.415,794	1	483.339,752 338.426,778	31.649

**** Lungimile segmentelor sunt determinate în planul de proiecție Stereo 70 și sunt rotunjite la 1 milimetru.**

***** Distanța dintre puncte este formată din segmente cumulate ce sunt mai mici decât valoarea 1 milimetru.**

**DATE DESPRE IMOBILUL NR. 4571**

Oficiul de Cadastru și Publicitate Imobiliară ARGES
Biroul de Cadastru și Publicitate Imobiliară Costesti

A. Partea I. Descrierea imobilului

TEREN Extravilan

Nr. cadastral vechi:452

Adresa: Jud. Arges

Nr. Crt	Nr cadastral Nr. topografic	Suprafața* (mp)	Observații / Referințe
A1		Din acte: 25.015 Masurata: 2.311	Sector cadastral:69 Teren neimprejmuit;

B. Partea II. Proprietari și acte

Inscrieri privitoare la dreptul de proprietate și alte drepturi reale	Referințe
/	
Act Notarial nr. 1724, din 10/12/2004 emis de BNP DANCIU ILIE (act notarial nr.1721 din data de 10.12.2004 emis de BNP DANCIU ILIE; act notarial nr.1720 din data de 10.12.2004 emis de BNP DANCIU ILIE; act notarial nr.1722 din data de 10.12.2004 emis de BNP DANCIU ILIE;);	
B1	A1
Intabulare, drept de PROPRIETATE, dobandit prin Conventie, cota actuala 1/1, cota initiala 1/1 1) SC ORENTEX SRL, CIF:12977298	

C. Partea III. SARCINI .

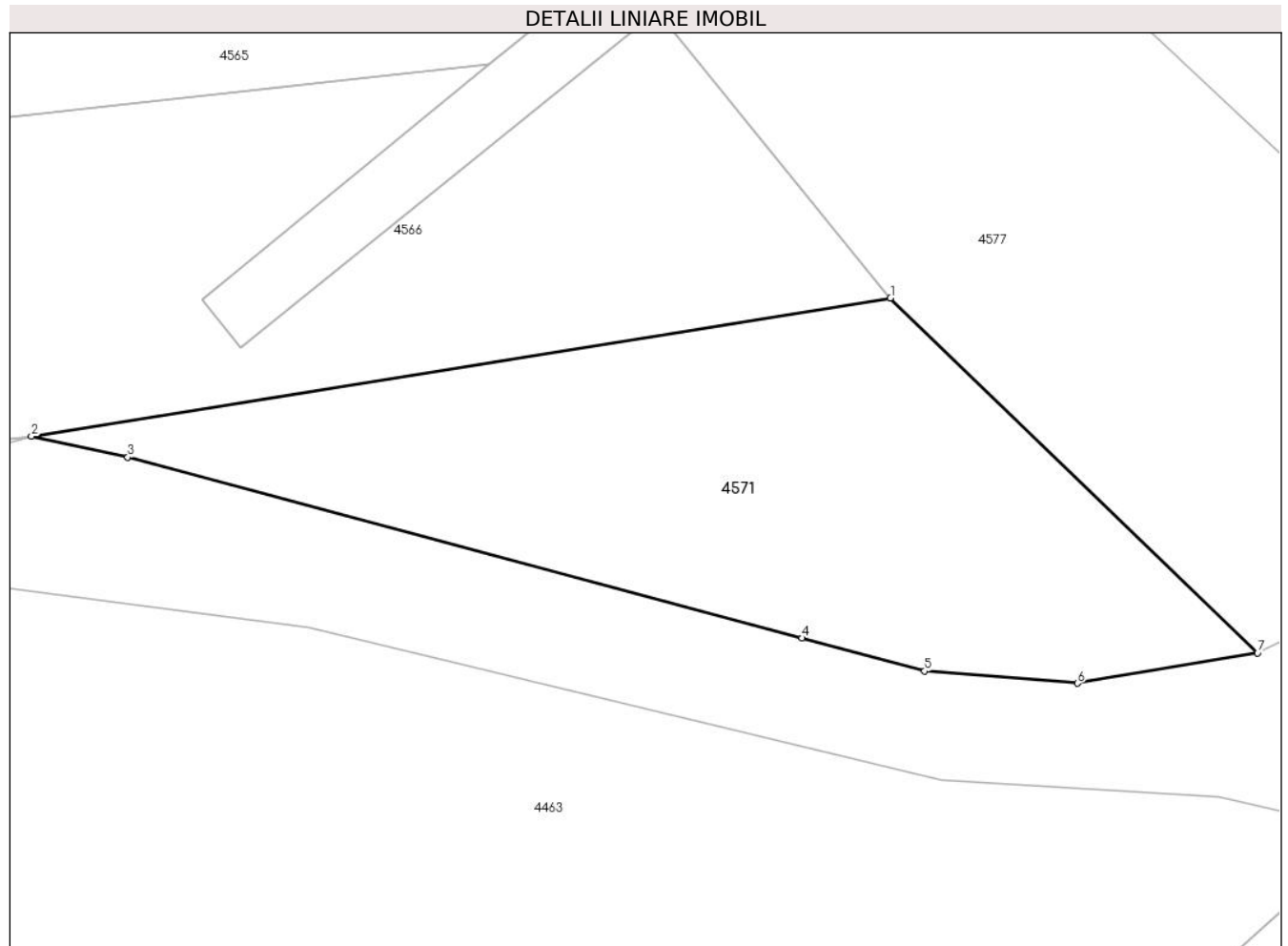
Inscrieri privind dezmembramintele dreptului de proprietate, drepturi reale de garanție și sarcini	Referințe
NU SUNT	

Anexa Nr. 1 La Partea I

Teren

Nr cadastral	Suprafața (mp)*	Observații / Referințe
	Din acte: 25.015 Masurata: 2.311	

* Suprafața este determinată în planul de proiecție Stereo 70.



Date referitoare la teren

Crt	Categorie folosință	Intra vilan	Suprafața (mp)	Tarla	Parcelă	Nr. topo	Observații / Referințe
1	arabil	NU	2.311	24	364	-	diferenta de suprafata se regasese la ID 4463

Lungime Segmente

1) Valorile lungimilor segmentelor sunt obținute din proiecție în plan.

Punct început	X / Y	Punct sfârșit	X / Y	Lungime segment (** (m)
1	483.528,762 338.472,061	2	483.441,97 338.458,093	87.909
2	483.441,97 338.458,093	3	483.451,699 338.455,986	9.955
3	483.451,699 338.455,986	4	483.519,802 338.437,711	70.512
4	483.519,802 338.437,711	5	483.532,194 338.434,372	12.834
5	483.532,194 338.434,372	6	483.547,647 338.433,153	15.501

Punct început	X / Y	Punct sfârșit	X / Y	Lungime segment (** (m)
6	483.547,647 338.433,153	7	483.565,851 338.436,209	18.459
7	483.565,851 338.436,209	1	483.528,762 338.472,061	51.584

** Lungimile segmentelor sunt determinate în planul de proiecție Stereo 70 și sunt rotunjite la 1 milimetru.

*** Distanța dintre puncte este formată din segmente cumulate ce sunt mai mici decât valoarea 1 milimetru.

**DATE DESPRE IMOBILUL NR. 4572**

Oficiul de Cadastru și Publicitate Imobiliară ARGES
Biroul de Cadastru și Publicitate Imobiliară Costesti

A. Partea I. Descrierea imobilului

TEREN Extravilan

Adresa: Jud. Arges

Nr. Crt	Nr cadastral Nr. topografic	Suprafața* (mp)	Observații / Referințe
A1		Din acte: 13.200 Masurata: 9.348	Sector cadastral:69 Teren neimprejmuit;

B. Partea II. Proprietari și acte

Inscrieri privitoare la dreptul de proprietate și alte drepturi reale	Referințe
/	
Act Administrativ nr. 33, din 17/07/1991 emis de CJALFF ARGES (anexa nr.1, pozitia 899; proces-verbal de punere in posesie nr.20 din data de 04.12.2013 emis de primaria comunei Stolnici);	
B1 Inscrierea provizorie, drept de PROPRIETATE, dobandit prin Lege, cota actuala 1/1, cota initiala 1/1 1) CUCU DUMITRA	A1

C. Partea III. SARCINI .

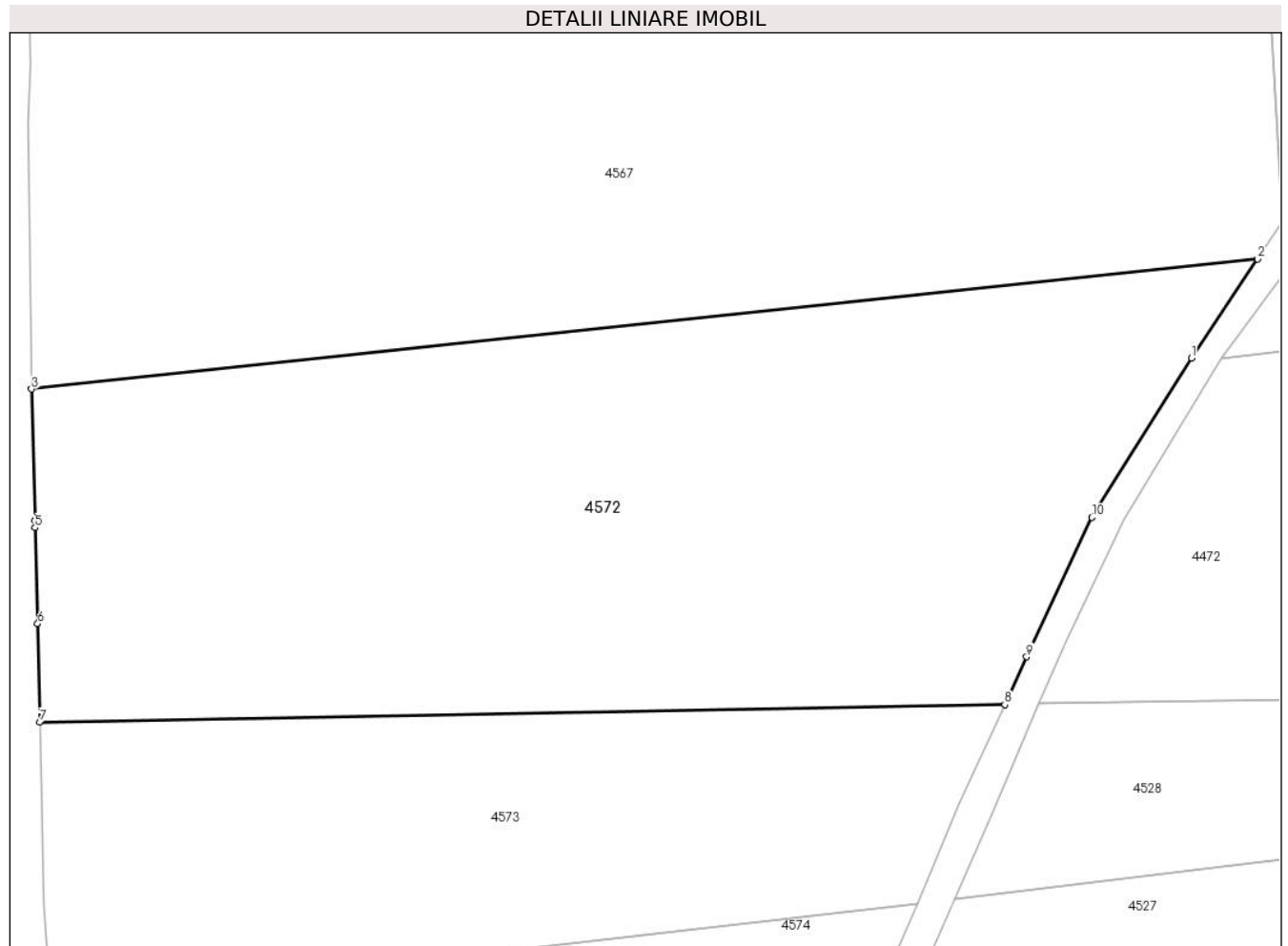
Inscrieri privind dezmembramintele dreptului de proprietate, drepturi reale de garanție și sarcini	Referințe
NU SUNT	

Anexa Nr. 1 La Partea I

Teren

Nr cadastral	Suprafața (mp)*	Observații / Referințe
	Din acte: 13.200 Masurata: 9.348	

* Suprafața este determinată în planul de proiecție Stereo 70.



Date referitoare la teren

Crt	Categorie folosință	Intra vilan	Suprafața (mp)	Tarla	Parcelă	Nr. topo	Observații / Referințe
1	arabil	NU	9.348	24	371,375	-	in act se regasesc parcelele 376,378; diferenta de suprafata se regaseste la ID4472

Lungime Segmente

1) Valorile lungimilor segmentelor sunt obținute din proiecție în plan.

Punct început	X / Y	Punct sfârșit	X / Y	Lungime segment (** (m)
1	483.219,547 338.345,091	2	483.229,515 338.360,01	17.943
2	483.229,515 338.360,01	3	483.045,016 338.340,435	185.535
3	483.045,016 338.340,435	4	483.045,54 338.320,683	19.759
4	483.045,54 338.320,683	5	483.045,57 338.319,58	1.103

Punct început	X / Y	Punct sfârșit	X / Y	Lungime segment (** (m)
5	483.045,57 338.319,58	6	483.045,953 338.305,144	14.441
6	483.045,953 338.305,144	7	483.046,272 338.290,307	14.84
7	483.046,272 338.290,307	8	483.191,473 338.292,957	145.225
8	483.191,473 338.292,957	9	483.194,767 338.300,138	7.9
9	483.194,767 338.300,138	10	483.204,592 338.321,141	23.187
10	483.204,592 338.321,141	1	483.219,547 338.345,091	28.236

** Lungimile segmentelor sunt determinate în planul de proiecție Stereo 70 și sunt rotunjite la 1 milimetru.

*** Distanța dintre puncte este formată din segmente cumulate ce sunt mai mici decât valoarea 1 milimetru.

**DATE DESPRE IMOBILUL NR. 4573**

Oficiul de Cadastru și Publicitate Imobiliară ARGES
Biroul de Cadastru și Publicitate Imobiliară Costesti

A. Partea I. Descrierea imobilului

TEREN Extravilan

Adresa: Jud. Arges

Nr. Crt	Nr cadastral Nr. topografic	Suprafața* (mp)	Observații / Referințe
A1		4.916	Sector cadastral:69 Teren neimprejmuț;

B. Partea II. Proprietari și acte

Inscrieri privitoare la dreptul de proprietate și alte drepturi reale		Referințe
/		
Act Administrativ nr. 75, din 08/01/2024 emis de PRIMARIA STOLNICI;		
B1	Inscrierea posesiei, drept de PROPRIETATE, dobandit prin Lege, cota actuala 1/1, cota initiala 1/1 1) NEIDENTIFICAT NEIDENTIFICAT	A1
Act Normativ nr. 7, din 13/03/1996 emis de PARLAMENTUL ROMÂNIEI (art.13);		
B2	Se notează mențiunea de proprietar neidentificat	A1

C. Partea III. SARCINI .

Inscrieri privind dezmembramintele dreptului de proprietate, drepturi reale de garanție și sarcini	Referințe
NU SUNT	

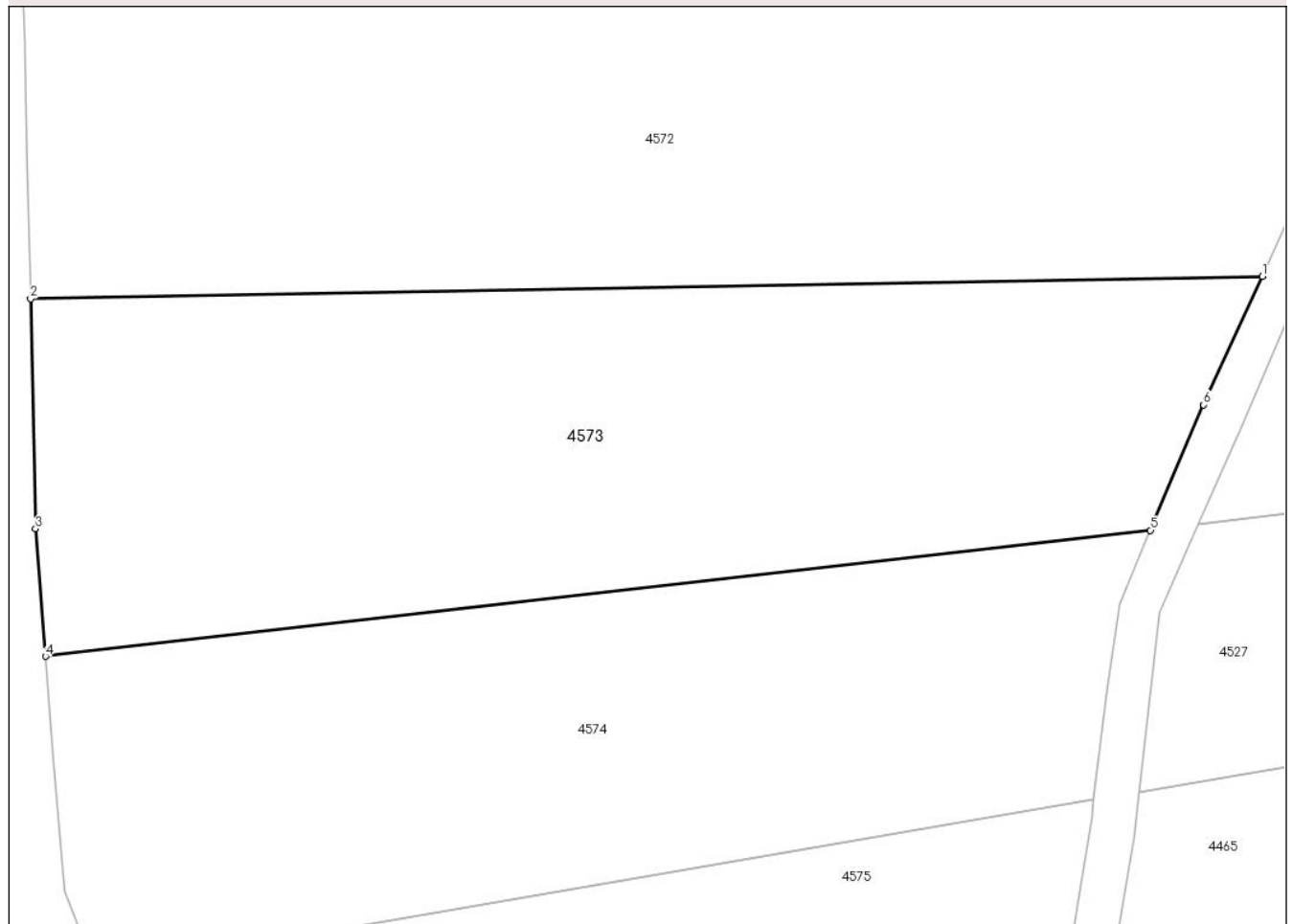
Anexa Nr. 1 La Partea I

Teren

Nr cadastral	Suprafața (mp)*	Observații / Referințe
	4.916	

* Suprafața este determinată în planul de proiecție Stereo 70.

DETALII LINIARE IMOBIL



Date referitoare la teren

Crt	Categorie folosință	Intravilan	Suprafața (mp)	Tarla	Parcelă	Nr. topo	Observații / Referințe
1	arabil	NU	4.916	24	371,375	-	

Lungime Segmente

1) Valorile lungimilor segmentelor sunt obținute din proiecție în plan.

Punct început	X / Y	Punct sfârșit	X / Y	Lungime segment (** (m)
1	483.191,473 338.292,957	2	483.046,272 338.290,307	145.225
2	483.046,272 338.290,307	3	483.046,854 338.263,223	27.09
3	483.046,854 338.263,223	4	483.048,023 338.248,212	15.056
4	483.048,023 338.248,212	5	483.178,268 338.263,045	131.087
5	483.178,268 338.263,045	6	483.184,532 338.277,822	16.05

Punct început	X / Y	Punct sfârșit	X / Y	Lungime segment (** (m)
6	483.184,532 338.277,822	1	483.191,473 338.292,957	16.651

** Lungimile segmentelor sunt determinate în planul de proiecție Stereo 70 și sunt rotunjite la 1 milimetru.

*** Distanța dintre puncte este formată din segmente cumulate ce sunt mai mici decât valoarea 1 milimetru.

**DATE DESPRE IMOBILUL NR. 4574**

Oficiul de Cadastru și Publicitate Imobiliară ARGES
Biroul de Cadastru și Publicitate Imobiliară Costesti

A. Partea I. Descrierea imobilului

TEREN Extravilan

Adresa: Jud. Arges

Nr. Crt	Nr cadastral Nr. topografic	Suprafața* (mp)	Observații / Referințe
A1		Din acte: 10.000 Masurata: 4.264	Sector cadastral:69 Teren neimprejmut;

B. Partea II. Proprietari și acte

Inscrieri privitoare la dreptul de proprietate și alte drepturi reale		Referințe
/		
Act Notarial nr. 2919, din 25/11/2004 emis de BNP CARMEN GRECU;		
B1	Intabulare, drept de PROPRIETATE bun comun , dobandit prin Conventie, cota actuala 1/1, cota initiala 1/1 1) CIUCĂ GR FLORICA, casatorita 2) CIUCĂ ION, lipsă CNP	A1

C. Partea III. SARCINI .

Inscrieri privind dezmembramintele dreptului de proprietate, drepturi reale de garanție și sarcini	Referințe
NU SUNT	

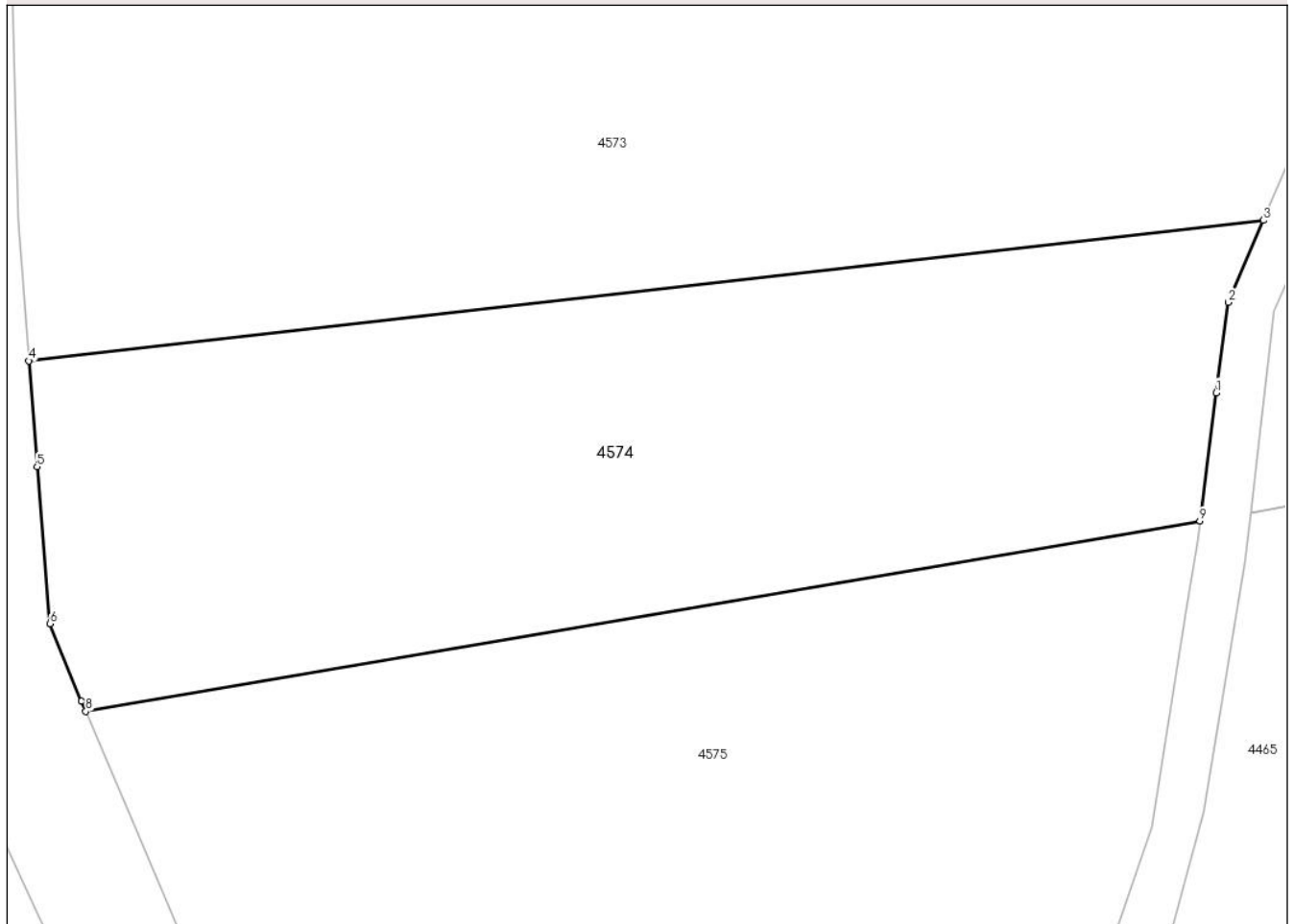
Anexa Nr. 1 La Partea I

Teren

Nr cadastral	Suprafața (mp)*	Observații / Referințe
	Din acte: 10.000 Masurata: 4.264	

* Suprafața este determinată în planul de proiecție Stereo 70.

DETALII LINIARE IMOBIL



Date referitoare la teren

Crt	Categorie folosință	Intravilan	Suprafața (mp)	Tarla	Parcelă	Nr. topo	Observații / Referințe
1	arabil	NU	4.264	24	371,374,375	-	diferenta de suprafata se regaseste la ID 4527; in act se regaseste parcela 376-379

Lungime Segmente

1) Valorile lungimilor segmentelor sunt obținute din proiecție în plan.

Punct început	X / Y	Punct sfârșit	X / Y	Lungime segment (** (m)
1	483.173,294 338.244,84	2	483.174,599 338.254,391	9.64
2	483.174,599 338.254,391	3	483.178,268 338.263,045	9.4
3	483.178,268 338.263,045	4	483.048,023 338.248,212	131.087
4	483.048,023 338.248,212	5	483.048,894 338.237,027	11.219

Punct început	X / Y	Punct sfârșit	X / Y	Lungime segment (** (m)
5	483.048,894 338.237,027	6	483.050,252 338.220,467	16.616
6	483.050,252 338.220,467	7	483.053,587 338.212,292	8.829
7	483.053,587 338.212,292	8	483.054,042 338.211,22	1.165
8	483.054,042 338.211,22	9	483.171,57 338.231,309	119.233
9	483.171,57 338.231,309	1	483.173,294 338.244,84	13.64

** Lungimile segmentelor sunt determinate în planul de proiecție Stereo 70 și sunt rotunjite la 1 milimetru.

*** Distanța dintre puncte este formată din segmente cumulate ce sunt mai mici decât valoarea 1 milimetru.

**DATE DESPRE IMOBILUL NR. 4575**

Oficiul de Cadastru și Publicitate Imobiliară ARGES
Biroul de Cadastru și Publicitate Imobiliară Costesti

A. Partea I. Descrierea imobilului

TEREN Extravilan

Adresa: Jud. Arges

Nr. Crt	Nr cadastral Nr. topografic	Suprafața* (mp)	Observații / Referințe
A1		5.672	Sector cadastral:69 Teren neimprejmuit;

B. Partea II. Proprietari și acte

Inscrieri privitoare la dreptul de proprietate și alte drepturi reale	Referințe
/	
Act Notarial nr. 1630, din 27/05/2003 emis de BNP DANCIU ILIE;	
B1	A1
Intabulare, drept de PROPRIETATE bun propriu , dobandit prin Conventie, cota actuala 1/1, cota initiala 1/1 1) MĂCIUCĂ MARIAN	

C. Partea III. SARCINI .

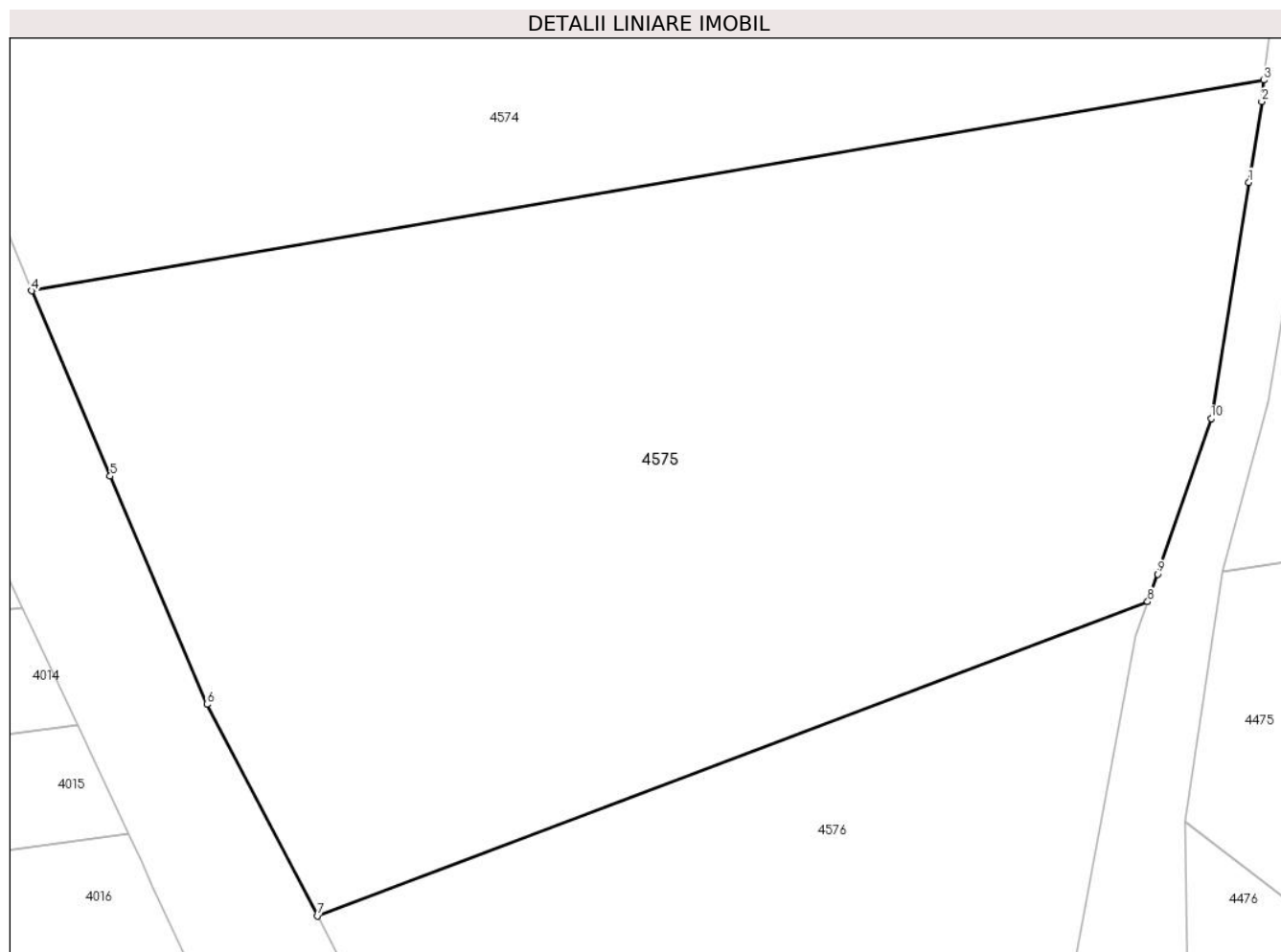
Inscrieri privind dezmembramintele dreptului de proprietate, drepturi reale de garanție și sarcini	Referințe
NU SUNT	

Anexa Nr. 1 La Partea I

Teren

Nr cadastral	Suprafața (mp)*	Observații / Referințe
	5.672	

* Suprafața este determinată în planul de proiecție Stereo 70.



Date referitoare la teren

Crt	Categorie folosință	Intravilan	Suprafața (mp)	Tarla	Parcelă	Nr. topo	Observații / Referințe
1	arabil	NU	5.672	24	371,374,375	-	diferența de suprafață se regăsește la ID 4465; în act se regăsește parcela 379/376

Lungime Segmente

1) Valorile lungimilor segmentelor sunt obținute din proiecție în plan.

Punct început	X / Y	Punct sfârșit	X / Y	Lungime segment (** (m)
1	483.170,138 338.221,562	2	483.171,378 338.229,267	7.804
2	483.171,378 338.229,267	3	483.171,57 338.231,309	2.051
3	483.171,57 338.231,309	4	483.054,042 338.211,22	119.233
4	483.054,042 338.211,22	5	483.061,533 338.193,563	19.18
5	483.061,533 338.193,563	6	483.070,766 338.171,799	23.641

Punct început	X / Y	Punct sfârșit	X / Y	Lungime segment (** (m)
6	483.070,766 338.171,799	7	483.081,282 338.151,649	22.729
7	483.081,282 338.151,649	8	483.160,491 338.181,598	84.682
8	483.160,491 338.181,598	9	483.161,448 338.184,222	2.793
9	483.161,448 338.184,222	10	483.166,552 338.199,042	15.674
10	483.166,552 338.199,042	1	483.170,138 338.221,562	22.804

** Lungimile segmentelor sunt determinate în planul de proiecție Stereo 70 și sunt rotunjite la 1 milimetru.

*** Distanța dintre puncte este formată din segmente cumulate ce sunt mai mici decât valoarea 1 milimetru.

**DATE DESPRE IMOBILUL NR. 4576**

Oficiul de Cadastru și Publicitate Imobiliară ARGES
Biroul de Cadastru și Publicitate Imobiliară Costesti

A. Partea I. Descrierea imobilului

TEREN Intravilan

Adresa: Loc. Vlascuta, Jud. Arges

Nr. Crt	Nr cadastral Nr. topografic	Suprafața* (mp)	Observații / Referințe
A1		Din acte: 12.500 Masurata: 2.500	Sector cadastral:69 Teren neimprejmuit;

B. Partea II. Proprietari și acte

Inscrieri privitoare la dreptul de proprietate și alte drepturi reale		Referințe
/		
Act Administrativ nr. 124513, din 10/10/2003 emis de CJPSDPAT ARGES;		
B1	Intabulare, drept de PROPRIETATE, dobandit prin Reconstituire, cota actuala 1/1, cota initiala 1/1 1) RADU F MIHAI, lipsă CNP	A1

C. Partea III. SARCINI .

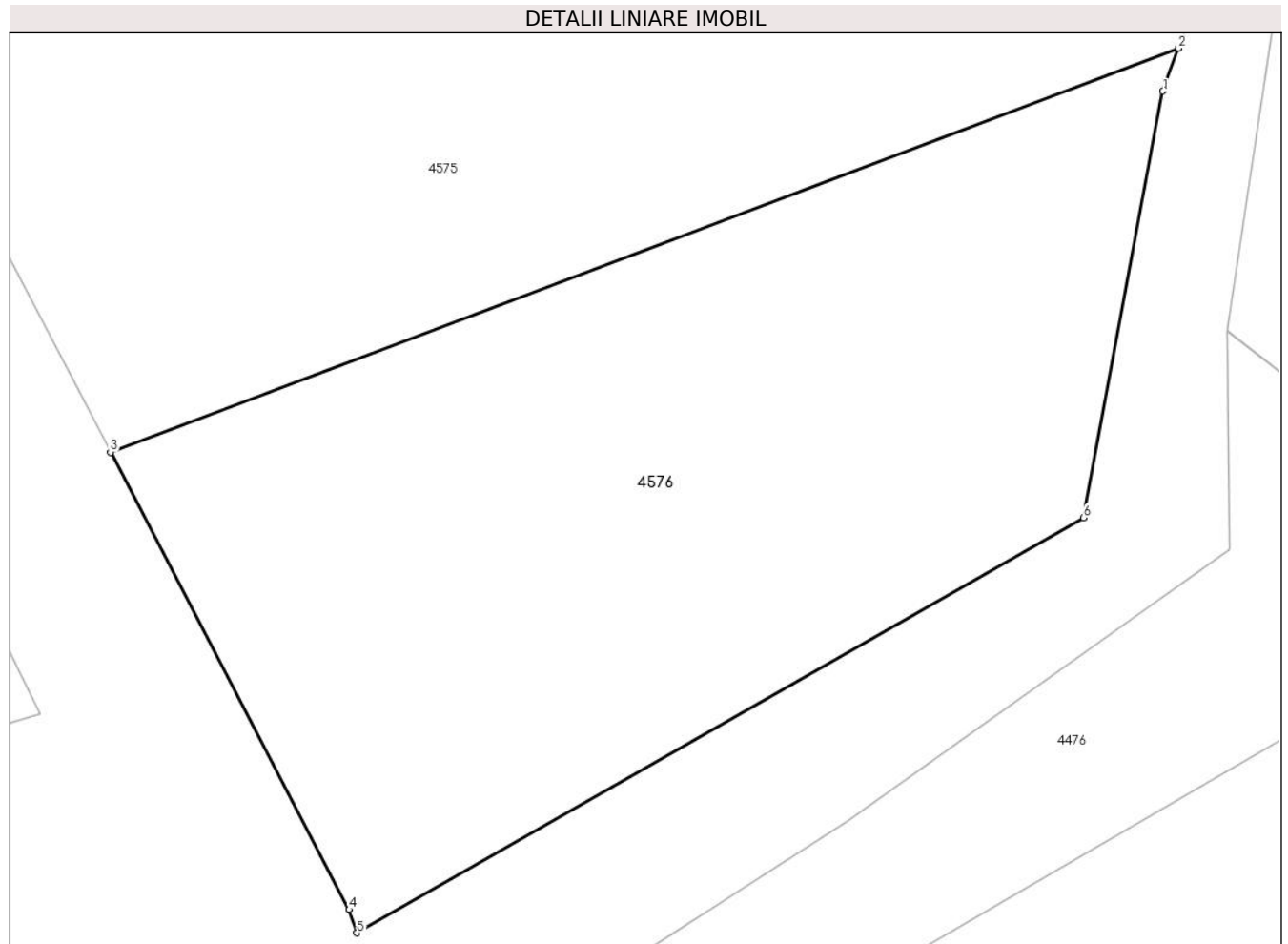
Inscrieri privind dezmembramintele dreptului de proprietate, drepturi reale de garanție și sarcini	Referințe
NU SUNT	

Anexa Nr. 1 La Partea I

Teren

Nr cadastral	Suprafața (mp)*	Observații / Referințe
	Din acte: 12.500 Masurata: 2.500	

* Suprafața este determinată în planul de proiecție Stereo 70.



Date referitoare la teren

Crt	Categorie folosință	Intra vilan	Suprafața (mp)	Tarla	Parcelă	Nr. topo	Observații / Referințe
1	arabil	DA	2.500	24	371,374	-	diferenta de suprafata de 10000 mp s=a donat cu act 1630/27.05.2003 si regaseste la ID 4575; in act se regaseste tarla 37 parcela 495

Lungime Segmente

1) Valorile lungimilor segmentelor sunt obținute din proiecție în plan.

Punct început	X / Y	Punct sfârșit	X / Y	Lungime segment (** (m)
1	483.159,33 338.178,412	2	483.160,491 338.181,598	3.391
2	483.160,491 338.181,598	3	483.081,282 338.151,649	84.682
3	483.081,282 338.151,649	4	483.098,984 338.117,727	38.263

Punct început	X / Y	Punct sfârșit	X / Y	Lungime segment (** (m)
4	483.098,984 338.117,727	5	483.099,566 338.116,004	1.819
5	483.099,566 338.116,004	6	483.153,42 338.146,775	62.025
6	483.153,42 338.146,775	1	483.159,33 338.178,412	32.184

** Lungimile segmentelor sunt determinate în planul de proiecție Stereo 70 și sunt rotunjite la 1 milimetru.

*** Distanța dintre puncte este formată din segmente cumulate ce sunt mai mici decât valoarea 1 milimetru.

**DATE DESPRE IMOBILUL NR. 4577**

Oficiul de Cadastru și Publicitate Imobiliară ARGES
Biroul de Cadastru și Publicitate Imobiliară Costesti

A. Partea I. Descrierea imobilului

TEREN Necunoscut

Adresa: Loc. Stolnici, Jud. Arges

Nr. Crt	Nr cadastral Nr. topografic	Suprafața* (mp)	Observații / Referințe
A1		10.189	Sector cadastral:69 Teren neimprejmut;

B. Partea II. Proprietari și acte

Inscrieri privitoare la dreptul de proprietate și alte drepturi reale		Referințe
/		
Act Administrativ nr. 75, din 08/01/2024 emis de PRIMARIA STOLNICI;		
B1	Inscrierea posesiei, drept de PROPRIETATE, dobandit prin Lege, cota actuala 1/1, cota initiala 1/1 1) NEIDENTIFICAT NEIDENTIFICAT	A1
Act Normativ nr. 7, din 13/03/1996 emis de PARLAMENTUL ROMÂNIEI (art.13);		
B2	Se notează mențiunea de proprietar neidentificat	A1

C. Partea III. SARCINI .

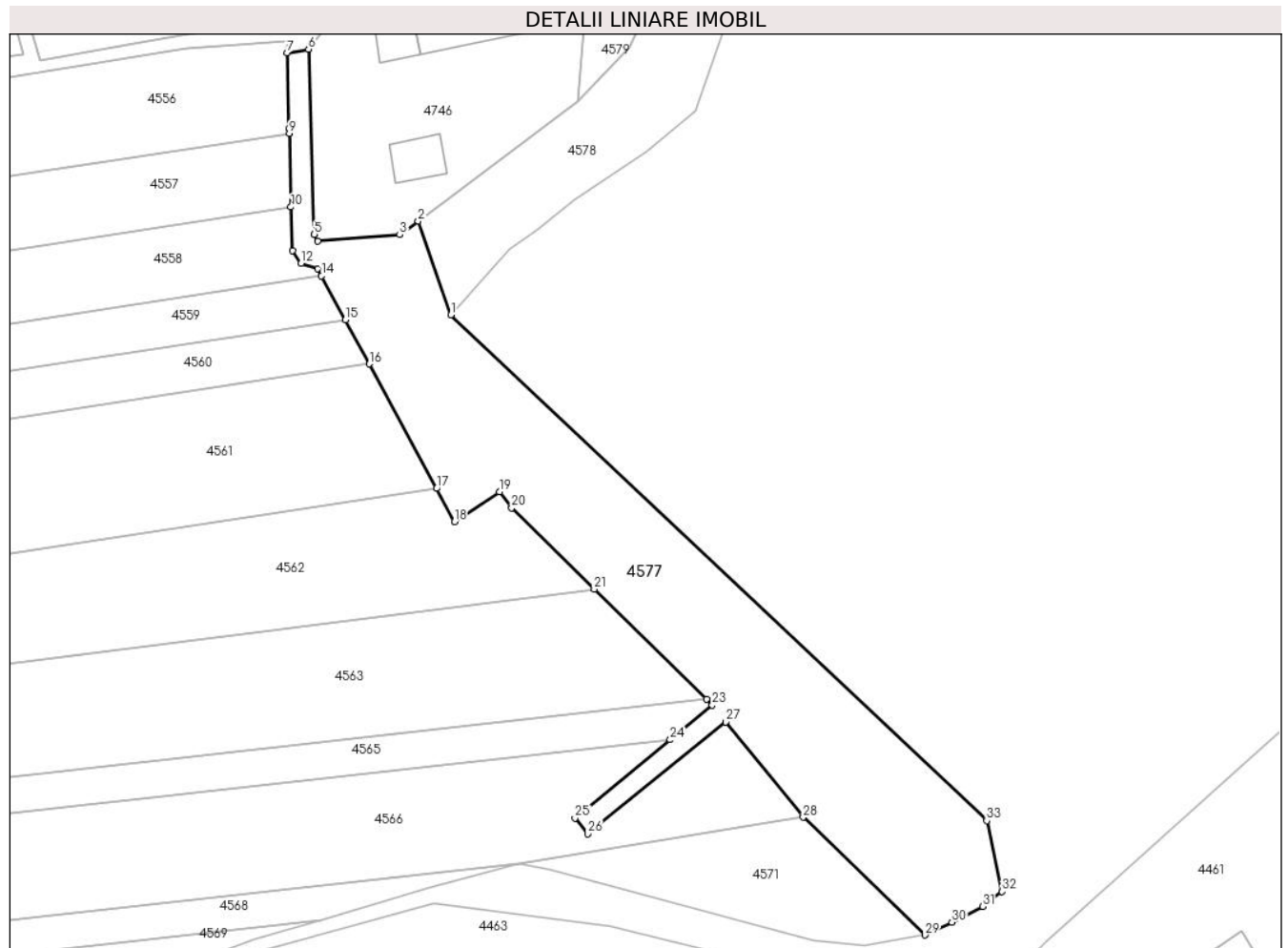
Inscrieri privind dezmembramintele dreptului de proprietate, drepturi reale de garanție și sarcini	Referințe
NU SUNT	

Anexa Nr. 1 La Partea I

Teren

Nr cadastral	Suprafața (mp)*	Observații / Referințe
	10.189	

* Suprafața este determinată în planul de proiecție Stereo 70.



Date referitoare la teren

Crt	Categorie folosință	Intravilan	Suprafața (mp)	Tarla	Parcelă	Nr. topo	Observații / Referințe
1	drum	DA	665	24	376	-	drum creat din parcela 376
2	drum	NU	1.338	24	369	-	drum creat din parcela 369
3	livada	NU	1.484	24	372	-	
4	pasune	NU	6.311	24	372	-	
5	ape curgătoare	NU	391	24	372	-	

Lungime Segmente

1) Valorile lungimilor segmentelor sunt obținute din proiecție în plan.

Punct început	X / Y	Punct sfârșit	X / Y	Lungime segment (** (m)
1	483.421,323 338.625,045	2	483.411,39 338.653,621	30.253
3	483.405,763 338.649,439	4	483.380,679 338.647,42	25.165

Punct început	X / Y	Punct sfârșit	X / Y	Lungime segment (** (m)
2	483.411,39 338.653,621	3	483.405,763 338.649,439	7.011
4	483.380,679 338.647,42	5	483.379,711 338.649,537	2.328

Punct început	X / Y	Punct sfârșit	X / Y	Lungime segment (** (m))
5	483.379,711 338.649,537	6	483.377,91 338.705,936	56.428
7	483.371,34 338.704,839	8	483.372,035 338.681,781	23.068
9	483.372,065 338.680,326	10	483.372,549 338.657,867	22.464
11	483.372,96 338.644,565	12	483.375,65 338.640,7	4.709
13	483.380,711 338.639,101	14	483.381,913 338.636,881	2.525
15	483.389,158 338.623,498	16	483.396,402 338.610,116	15.217
17	483.416,941 338.572,173	18	483.422,425 338.562,042	11.52
19	483.436,244 338.571,14	20	483.439,854 338.566,279	6.055
21	483.465,067 338.541,531	22	483.499,294 338.507,937	47.959
23	483.501,053 338.506,21	24	483.488,19 338.495,649	16.643
25	483.459,194 338.471,842	26	483.463,143 338.466,998	6.25
27	483.505,125 338.501,045	28	483.528,762 338.472,061	37.4
29	483.565,851 338.436,209	30	483.574,08 338.440,14	9.12
31	483.583,551 338.444,872	32	483.589,424 338.449,43	7.434
33	483.584,7 338.471,002	1	483.421,323 338.625,045	224.547

Punct început	X / Y	Punct sfârșit	X / Y	Lungime segment (** (m))
6	483.377,91 338.705,936	7	483.371,34 338.704,839	6.661
8	483.372,035 338.681,781	9	483.372,065 338.680,326	1.455
10	483.372,549 338.657,867	11	483.372,96 338.644,565	13.308
12	483.375,65 338.640,7	13	483.380,711 338.639,101	5.308
14	483.381,913 338.636,881	15	483.389,158 338.623,498	15.218
16	483.396,402 338.610,116	17	483.416,941 338.572,173	43.145
18	483.422,425 338.562,042	19	483.436,244 338.571,14	16.545
20	483.439,854 338.566,279	21	483.465,067 338.541,531	35.329
22	483.499,294 338.507,937	23	483.501,053 338.506,21	2.465
24	483.488,19 338.495,649	25	483.459,194 338.471,842	37.517
26	483.463,143 338.466,998	27	483.505,125 338.501,045	54.053
28	483.528,762 338.472,061	29	483.565,851 338.436,209	51.584
30	483.574,08 338.440,14	31	483.583,551 338.444,872	10.587
32	483.589,424 338.449,43	33	483.584,7 338.471,002	22.083

** Lungimile segmentelor sunt determinate în planul de proiecție Stereo 70 și sunt rotunjite la 1 milimetru.

*** Distanța dintre puncte este formată din segmente cumulate ce sunt mai mici decât valoarea 1 milimetru.

**DATE DESPRE IMOBILUL NR. 4578**

Oficiul de Cadastru și Publicitate Imobiliară ARGES
Biroul de Cadastru și Publicitate Imobiliară Costesti

A. Partea I. Descrierea imobilului

TEREN Necunoscut

Nr. CF vechi:260
Nr. cadastral vechi:180

Adresa: Loc. Stolnici, Jud. Arges

Nr. Crt	Nr cadastral Nr. topografic	Suprafața* (mp)	Observații / Referințe
A1	81169	3.171	Sector cadastral:69 Teren neimprejmuit;

B. Partea II. Proprietari și acte

Inscrieri privitoare la dreptul de proprietate și alte drepturi reale		Referințe
793 / 12/07/2005		
Act Notarial nr. 67, din 01/06/1998 emis de N.P. DOINA DUNCA (contract vanzare cumparare aut. nr. 1464/07.05.1996 la N.P. DANCIU ILIE);		
B1	Intabulare, drept de PROPRIETATE bun propriu,, dobandit prin Succesiune, cota actuala 1/2, cota initiala 1/2 1) RADUNA ALEXANDRU <i>OBSERVATII: (provenita din conversia CF 260)</i>	A1
1606 / 17/02/2017		
Act Administrativ nr. 1340, din 13/02/2017 emis de BCPI COSTESTI;		
B3	se actualizeaza informatiile cadastrale conform documentatiei avizata sub nr. 1606/17.02.2017 de OCPI ARGES, cu stare de proprietate neschimbata	A1
11986 / 24/04/2018		
Act Notarial nr. 1886, din 19/04/2018 emis de Danciu Ilie;		
B4	Intabulare, drept de PROPRIETATE bun comun, dobandit prin Conventie, cota actuala 1/2, cota initiala 1/2 1) RADUNA ALEXANDRU , casatorit cu 2) RADUNA OLIMPIA IULIANA	A1

C. Partea III. SARCINI .

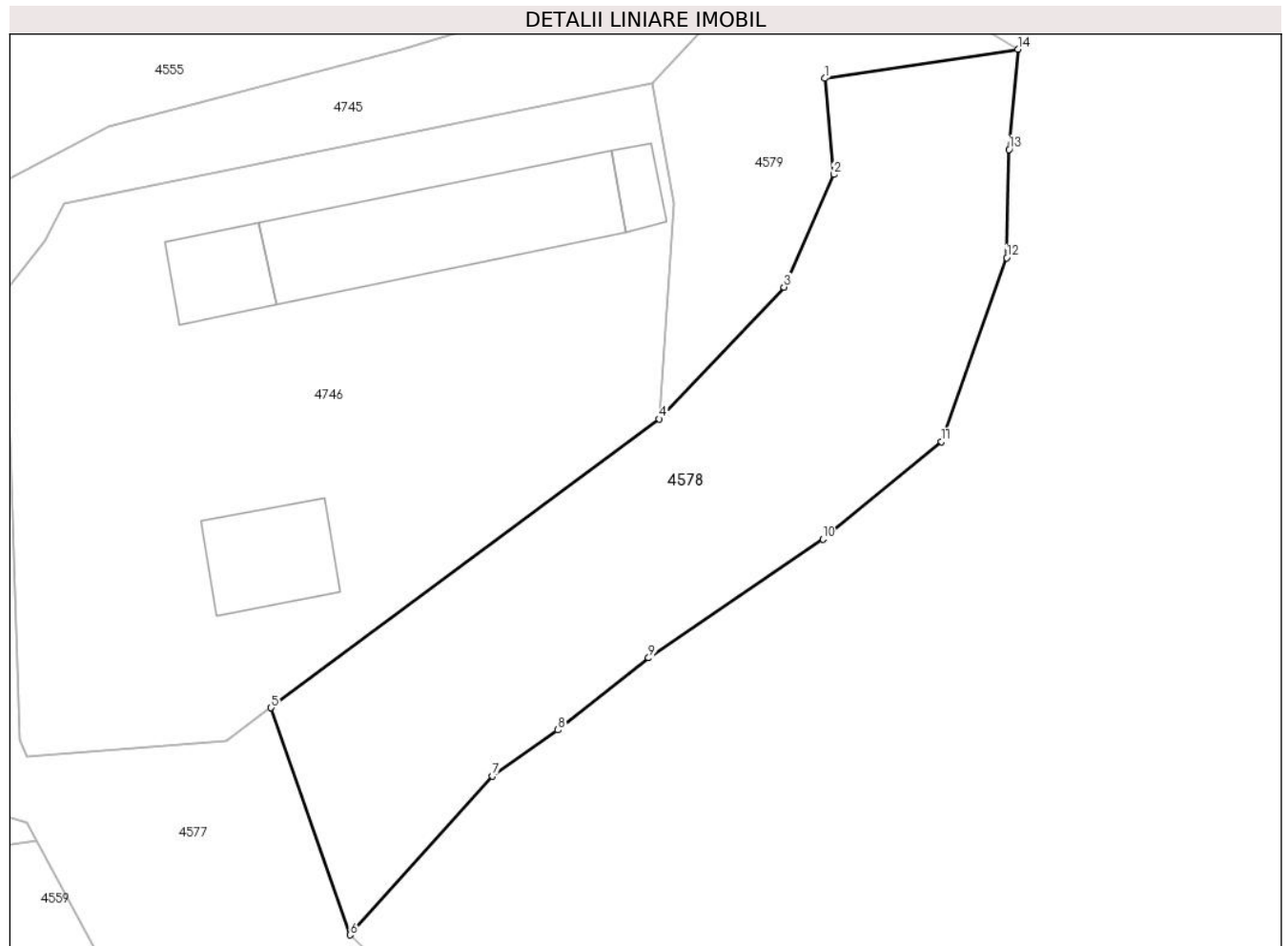
Inscrieri privind dezmembramintele dreptului de proprietate, drepturi reale de garanție și sarcini	Referințe
NU SUNT	

Anexa Nr. 1 La Partea I

Teren

Nr cadastral	Suprafața (mp)*	Observații / Referințe
81169	3.171	

* Suprafața este determinată în planul de proiecție Stereo 70.



Date referitoare la teren

Crt	Categorie folosință	Intravilan	Suprafața (mp)	Tarla	Parcelă	Nr. topo	Observații / Referințe
1	neproductiv	DA	464	24	381	-	
2	neproductiv	NU	2.707	24	381	-	

Lungime Segmente

1) Valorile lungimilor segmentelor sunt obținute din proiecție în plan.

Punct început	X / Y	Punct sfârșit	X / Y	Lungime segment (** (m)
1	483.481,155 338.732,775	2	483.482,241 338.720,688	12.136
2	483.482,241 338.720,688	3	483.475,985 338.706,527	15.481
3	483.475,985 338.706,527	4	483.460,244 338.689,937	22.869
4	483.460,244 338.689,937	5	483.411,39 338.653,621	60.873

Punct început	X / Y	Punct sfârșit	X / Y	Lungime segment (** (m)
5	483.411,39 338.653,621	6	483.421,323 338.625,045	30.253
6	483.421,323 338.625,045	7	483.439,277 338.645,019	26.857
7	483.439,277 338.645,019	8	483.447,512 338.650,809	10.067
8	483.447,512 338.650,809	9	483.458,93 338.659,88	14.583
9	483.458,93 338.659,88	10	483.480,887 338.674,804	26.549
10	483.480,887 338.674,804	11	483.495,818 338.687,095	19.339
11	483.495,818 338.687,095	12	483.504,016 338.710,213	24.529
12	483.504,016 338.710,213	13	483.504,308 338.723,82	13.61
13	483.504,308 338.723,82	14	483.505,432 338.736,446	12.676
14	483.505,432 338.736,446	1	483.481,155 338.732,775	24.553

** Lungimile segmentelor sunt determinate în planul de proiecție Stereo 70 și sunt rotunjite la 1 milimetru.

*** Distanța dintre puncte este formată din segmente cumulate ce sunt mai mici decât valoarea 1 milimetru.

**DATE DESPRE IMOBILUL NR. 4579**

Oficiul de Cadastru și Publicitate Imobiliară ARGES
Biroul de Cadastru și Publicitate Imobiliară Costesti

A. Partea I. Descrierea imobilului

TEREN Necunoscut

Adresa: Loc. Stolnici, Jud. Arges

Nr. Crt	Nr cadastral Nr. topografic	Suprafața* (mp)	Observații / Referințe
A1		1.195	Sector cadastral:69 Teren neimprejmuit;

B. Partea II. Proprietari și acte

Inscrieri privitoare la dreptul de proprietate și alte drepturi reale		Referințe
/		
Act Administrativ nr. 75, din 08/01/2024 emis de PRIMARIA STOLNICI;		
B1	Inscrierea posesiei, drept de PROPRIETATE, dobandit prin Lege, cota actuala 1/1, cota initiala 1/1 1) NEIDENTIFICAT NEIDENTIFICAT	A1
Act Normativ nr. 7, din 13/03/1996 emis de PARLAMENTUL ROMÂNIEI (art.13);		
B2	Se notează mențiunea de proprietar neidentificat	A1

C. Partea III. SARCINI .

Inscrieri privind dezmembramintele dreptului de proprietate, drepturi reale de garanție și sarcini	Referințe
NU SUNT	

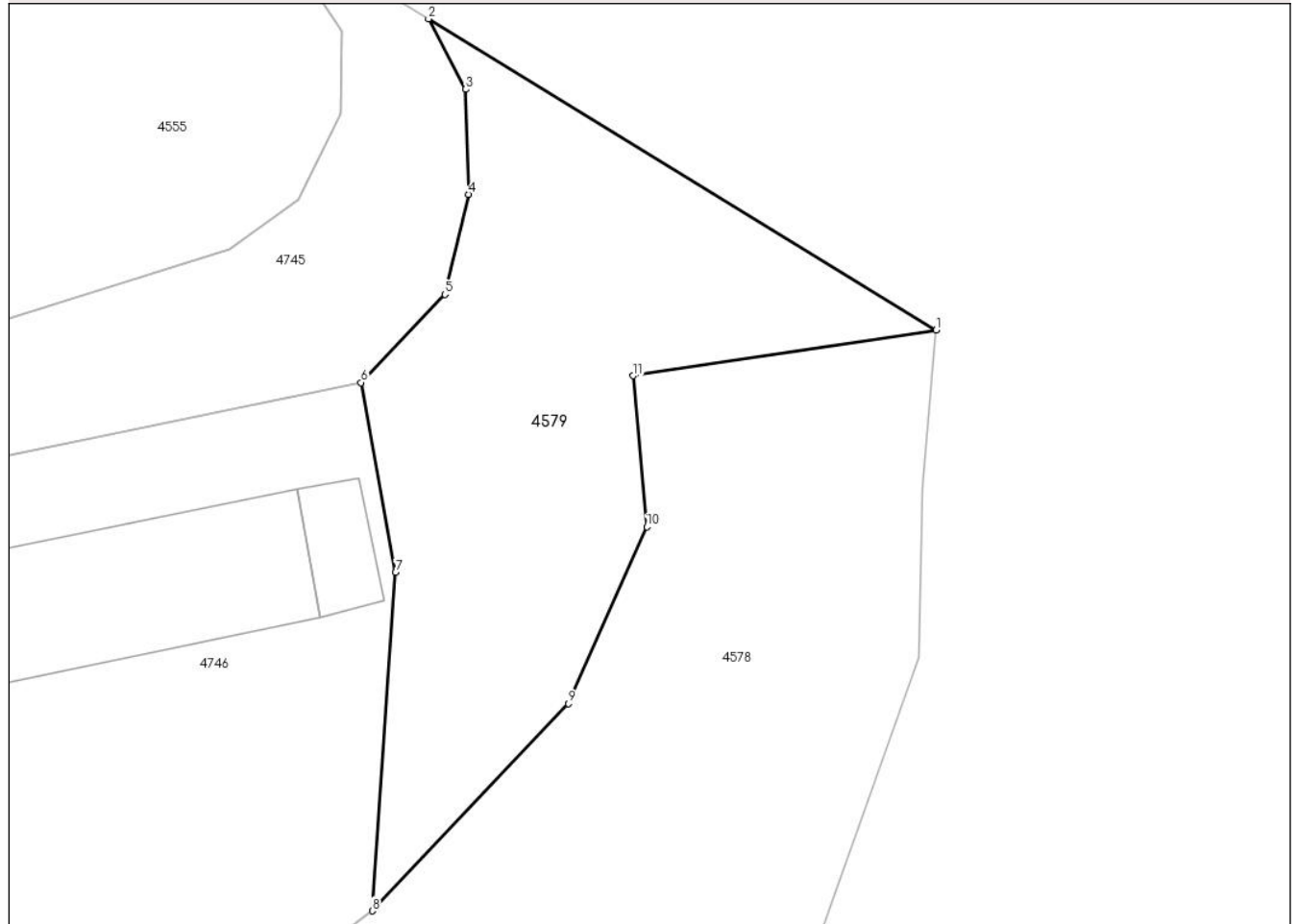
Anexa Nr. 1 La Partea I

Teren

Nr cadastral	Suprafața (mp)*	Observații / Referințe
	1.195	

* Suprafața este determinată în planul de proiecție Stereo 70.

DETALII LINIARE IMOBIL



Date referitoare la teren

Crt	Categorie folosință	Intra vilan	Suprafața (mp)	Tarla	Parcelă	Nr. topo	Observații / Referințe
1	pasune	DA	646	24	381,383	-	
2	pasune	NU	549	24	381,383	-	

Lungime Segmente

1) Valorile lungimilor segmentelor sunt obținute din proiecție în plan.

Punct început	X / Y	Punct sfârșit	X / Y	Lungime segment (** (m)
1	483.505,432 338.736,446	2	483.464,761 338.761,359	47.695
2	483.464,761 338.761,359	3	483.467,736 338.755,711	6.384
3	483.467,736 338.755,711	4	483.467,991 338.747,313	8.402
4	483.467,991 338.747,313	5	483.466,081 338.739,298	8.239

Punct început	X / Y	Punct sfârșit	X / Y	Lungime segment (** (m)
5	483.466,081 338.739,298	6	483.459,34 338.732,235	9.764
6	483.459,34 338.732,235	7	483.462,108 338.717,028	15.457
7	483.462,108 338.717,028	8	483.460,244 338.689,937	27.155
8	483.460,244 338.689,937	9	483.475,985 338.706,527	22.869
9	483.475,985 338.706,527	10	483.482,241 338.720,688	15.481
10	483.482,241 338.720,688	11	483.481,155 338.732,775	12.136
11	483.481,155 338.732,775	1	483.505,432 338.736,446	24.553

** Lungimile segmentelor sunt determinate în planul de proiecție Stereo 70 și sunt rotunjite la 1 milimetru.

*** Distanța dintre puncte este formată din segmente cumulate ce sunt mai mici decât valoarea 1 milimetru.

**DATE DESPRE IMOBILUL NR. 4580**

Oficiul de Cadastru și Publicitate Imobiliară ARGES
Biroul de Cadastru și Publicitate Imobiliară Costesti

A. Partea I. Descrierea imobilului

TEREN Extravilan

Nr. CF vechi:318
Nr. cadastral vechi:238

Adresa: Jud. Arges, Pct. Valea Pietriei

Nr. Crt	Nr cadastral Nr. topografic	Suprafața* (mp)	Observații / Referințe
A1	80558	73.991	Sector cadastral:69 Teren neimprejmuit;

B. Partea II. Proprietari și acte

Inscrieri privitoare la dreptul de proprietate și alte drepturi reale		Referințe
10289 / 02/11/2012		
Act Notarial nr. 3606, din 15/10/2012 emis de N.P. SIMONESCU DIACONU NICOLAE;		
B2	Intabulare, drept de PROPRIETATE, dobandit prin Conventie, cota actuala 1/1, cota initiala 1/1 1) S.C. "AGROSTAR FARMEX" S.R.L., CIF:25061518	A1
9982 / 13/12/2013		
Act Administrativ nr. 10289, din 02/11/2012 emis de BCPI COSTESTI;		
B3	se actualizeaza informatiile tehnice cadastrale conform documentatiei avizata sub nr. 9982/13.12.2013 de OCPI ARGES	A1
7528 / 30/06/2017		
Act Notarial nr. 2745, din 28/06/2017 emis de Danciu Ilie;		
B4	se noteaza interdictiile de instrainare, grevare, inchiriere, arendare, dezmembrare, comasare, restructurare si construire 1) LIBRA INTERNET BANK S.A., CIF:8119644	A1

C. Partea III. SARCINI

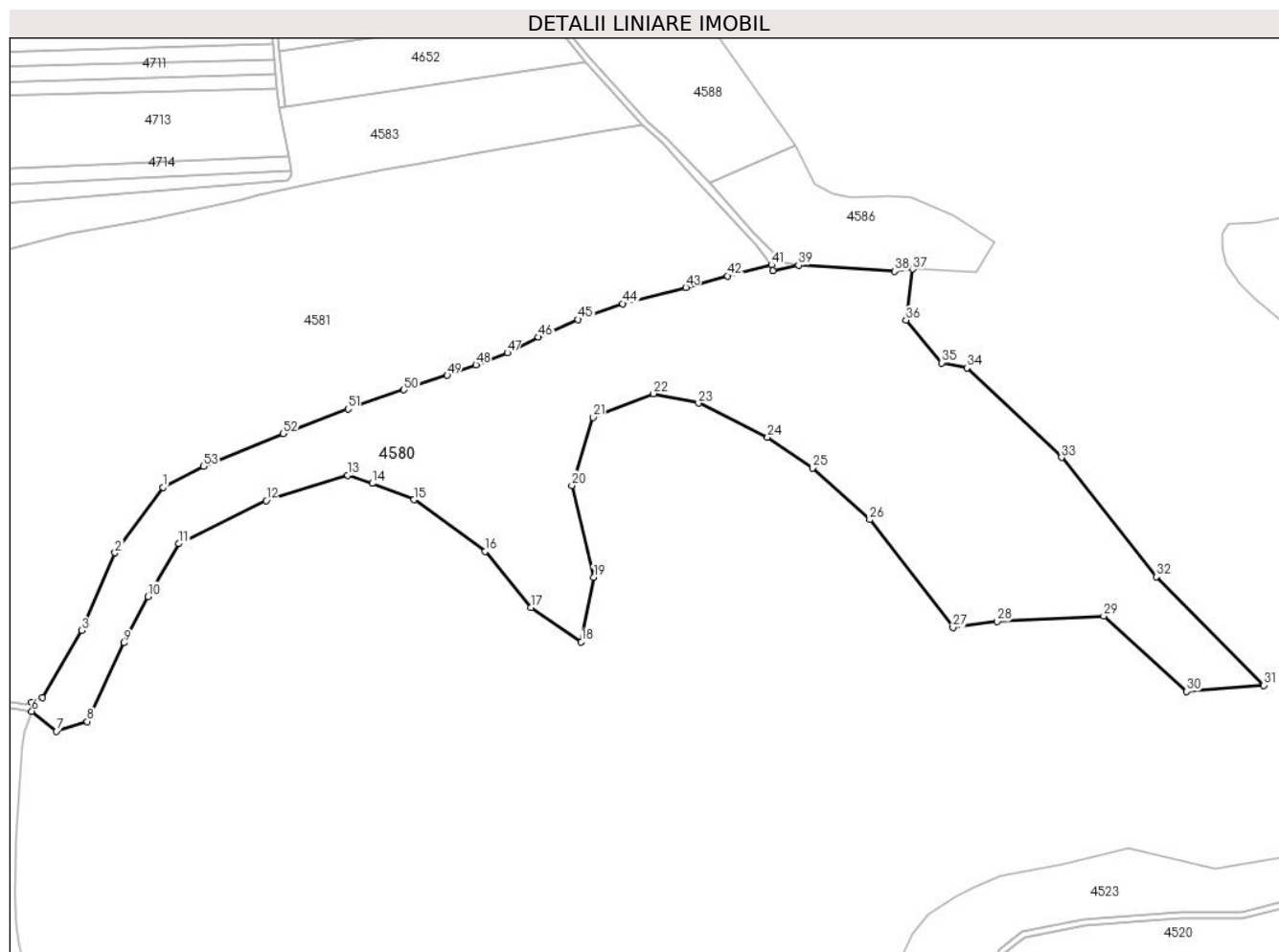
Inscrieri privind dezmembramintele dreptului de proprietate, drepturi reale de garanție și sarcini		Referințe
7528 / 30/06/2017		
Act Notarial nr. 2745, din 28/06/2017 emis de Danciu Ilie;		
C1	Intabulare, drept de IPOTECA, Valoare:3000000 RON, plus celelalte obligatii de plata aferente creditului 1) LIBRA INTERNET BANK S.A., CIF:8119644	A1

Anexa Nr. 1 La Partea I

Teren

Nr cadastral	Suprafața (mp)*	Observații / Referințe
80558	73.991	

* Suprafața este determinată în planul de proiecție Stereo 70.



Date referitoare la teren

Crt	Categorie folosință	Intravilan	Suprafața (mp)	Tarla	Parcelă	Nr. topo	Observații / Referințe
1	pasune	NU	73.991	24	359/1,359/2	-	

Lungime Segmente

1) Valorile lungimilor segmentelor sunt obținute din proiecție în plan.

Punct început	X / Y	Punct sfârșit	X / Y	Lungime segment
1	483.446,142 339.200,931	2	483.414,657 339.157,85	53.36
4	483.366,88 339.062,457	5	483.359,57 339.059,111	8.039
7	483.376,011 339.040,257	8	483.396,362 339.046,677	21.34
10	483.436,293 339.129,077	11	483.456,674 339.163,832	40.29
13	483.568,113 339.208,853	14	483.584,29 339.203,597	17.00 9
16	483.658,849 339.158,898	17	483.688,762 339.121,704	47.73
2	483.414,657 339.157,85	3	483.392,456 339.106,591	55.86
5	483.359,57 339.059,111	6	483.359,728 339.053,488	5.625
8	483.396,362 339.046,677	9	483.420,581 339.098,475	57.18
11	483.456,674 339.163,832	12	483.514,2 339.192,222	64.15
14	483.584,29 339.203,597	15	483.611,735 339.192,863	29.46 9
17	483.688,762 339.121,704	18	483.722,052 339.099,152	40.21
3	483.392,456 339.106,591	4	483.366,88 339.062,457	51.00 9
6	483.359,728 339.053,488	7	483.376,011 339.040,257	20.98 1
9	483.420,581 339.098,475	10	483.436,293 339.129,077	34.4
12	483.514,2 339.192,222	13	483.568,113 339.208,853	56.42
15	483.611,735 339.192,863	16	483.658,849 339.158,898	58.08 1
18	483.722,052 339.099,152	19	483.730,263 339.141,625	43.25 9

Punct început	X / Y	Punct sfârșit	X / Y	Lungime segment	Punct început	X / Y	Punct sfârșit	X / Y	Lungime segment	Punct început	X / Y	Punct sfârșit	X / Y	Lungime segment
19	483.730,263 339.141,625	20	483.715,891 339.202,245	62.3	20	483.715,891 339.202,245	21	483.729,67 339.247,127	46.94 9	21	483.729,67 339.247,127	22	483.769,467 339.262,714	42.74 1
22	483.769,467 339.262,714	23	483.799,354 339.256,482	30.53	23	483.799,354 339.256,482	24	483.845,002 339.234,099	50.84	24	483.845,002 339.234,099	25	483.874,814 339.213,76	36.08 9
25	483.874,814 339.213,76	26	483.912,305 339.179,733	50.63	26	483.912,305 339.179,733	27	483.967,22 339.108,593	89.87	27	483.967,22 339.108,593	28	483.996,292 339.112,549	29.34
28	483.996,292 339.112,549	29	484.066,549 339.116,168	70.35	29	484.066,549 339.116,168	30	484.121,417 339.066,515	73.99 9	30	484.121,417 339.066,515	31	484.172,148 339.070,541	50.89 1
31	484.172,148 339.070,541	32	484.101,338 339.142,112	100.6 8	32	484.101,338 339.142,112	33	484.038,778 339.220,651	100.4 1	33	484.038,778 339.220,651	34	483.976,438 339.279,69	85.86
34	483.976,438 339.279,69	35	483.959,61 339.283,0	17.15	35	483.959,61 339.283,0	36	483.936,217 339.311,148	36.6	36	483.936,217 339.311,148	37	483.940,727 339.344,756	33.90 9
37	483.940,727 339.344,756	38	483.928,789 339.343,357	12.02	38	483.928,789 339.343,357	39	483.865,365 339.347,407	63.55 3	39	483.865,365 339.347,407	40	483.848,543 339.343,769	17.21 1
40	483.848,543 339.343,769	41	483.847,549 339.347,644	4.0	41	483.847,549 339.347,644	42	483.818,511 339.340,308	29.95	42	483.818,511 339.340,308	43	483.790,981 339.332,783	28.54
43	483.790,981 339.332,783	44	483.749,436 339.322,008	42.92	44	483.749,436 339.322,008	45	483.719,958 339.311,604	31.26	45	483.719,958 339.311,604	46	483.693,816 339.299,956	28.62
46	483.693,816 339.299,956	47	483.673,321 339.289,649	22.94 1	47	483.673,321 339.289,649	48	483.652,528 339.281,752	22.24 2	48	483.652,528 339.281,752	49	483.633,7 339.274,811	20.06 7
49	483.633,7 339.274,811	50	483.605,131 339.265,229	30.13 3	50	483.605,131 339.265,229	51	483.568,225 339.252,62	39.00 1	51	483.568,225 339.252,62	52	483.525,488 339.236,291	45.75
52	483.525,488 339.236,291	53	483.472,933 339.214,827	56.76 9	53	483.472,933 339.214,827	1	483.446,142 339.200,931	30.18					

** Lungimile segmentelor sunt determinate în planul de proiecție Stereo 70 și sunt rotunjite la 1 milimetru.

*** Distanța dintre puncte este formată din segmente cumulate ce sunt mai mici decât valoarea 1 milimetru.

**DATE DESPRE IMOBILUL NR. 4581**

Oficiul de Cadastru și Publicitate Imobiliară ARGES
Biroul de Cadastru și Publicitate Imobiliară Costesti

A. Partea I. Descrierea imobilului

TEREN Extravilan

Nr. CF vechi:319
Nr. cadastral vechi:239

Adresa: Jud. Arges, Pct. Valea Pietrei

Nr. Crt	Nr cadastral Nr. topografic	Suprafața* (mp)	Observații / Referințe
A1	80559	81.259	Sector cadastral:69 Teren neimprejmuit;

B. Partea II. Proprietari și acte

Inscrieri privitoare la dreptul de proprietate și alte drepturi reale	Referințe
10287 / 02/11/2012	
Act Notarial nr. 3606, din 15/10/2012 emis de N.P. SIMONESCU DIACONU NICOLAE;	
B2	A1
Intabulare, drept de PROPRIETATE, dobandit prin Conventie, cota actuala 1/1, cota initiala 1/1	
1) S.C. "AGROSTAR FARMEX" S.R.L., CIF:25061518	

C. Partea III. SARCINI .

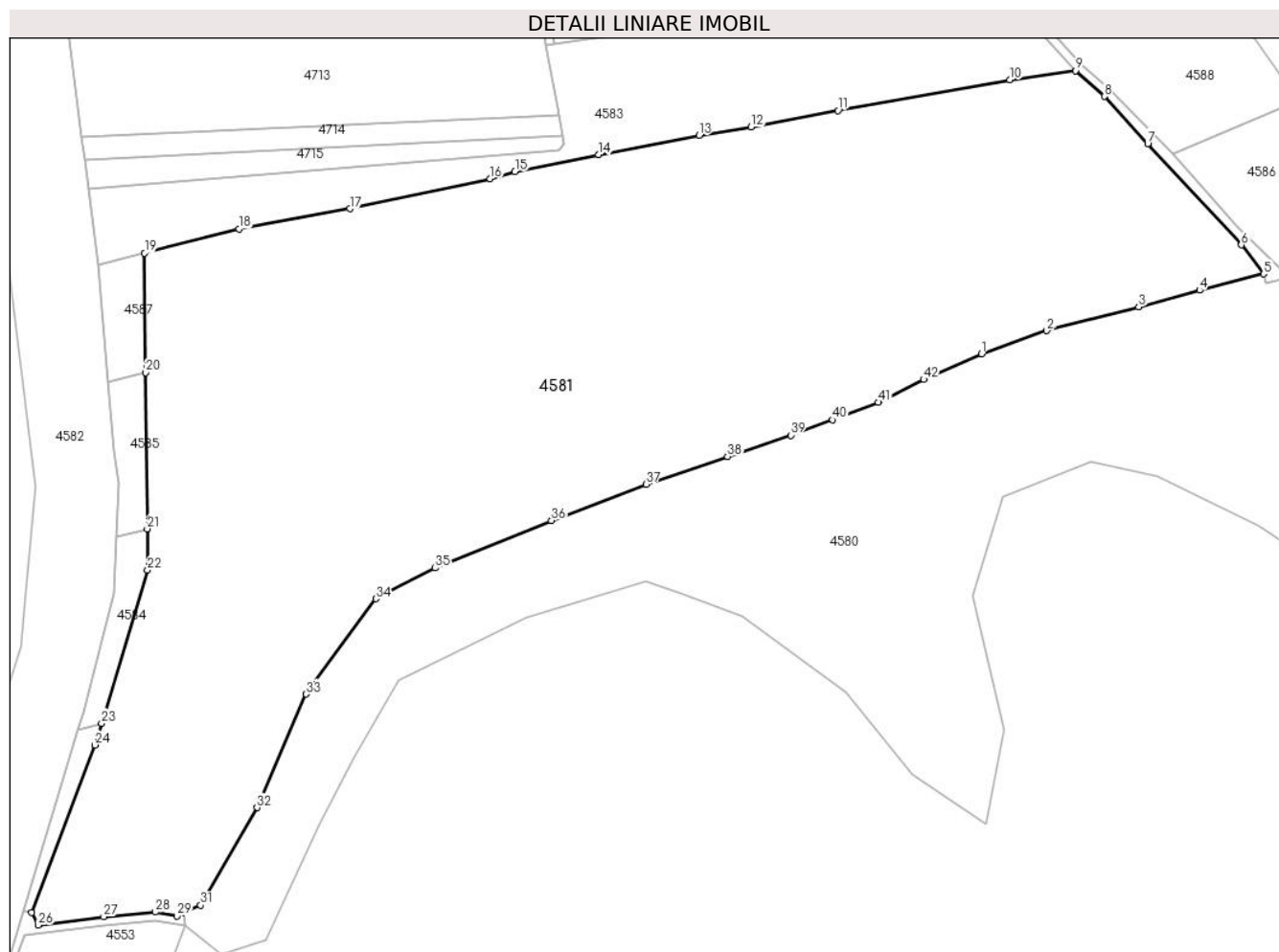
Inscrieri privind dezmembramintele dreptului de proprietate, drepturi reale de garanție și sarcini	Referințe
NU SUNT	

Anexa Nr. 1 La Partea I

Teren

Nr cadastral	Suprafața (mp)*	Observații / Referințe
80559	81.259	

* Suprafața este determinată în planul de proiecție Stereo 70.



Date referitoare la teren

Crt	Categorie folosință	Intravilan	Suprafața (mp)	Tarla	Parcelă	Nr. topo	Observații / Referințe
1	arabil	NU	81.259	23,24	343/2,358/2	-	

Lungime Segmente

1) Valorile lungimilor segmentelor sunt obținute din proiecție în plan.

Punct început	X / Y	Punct sfârșit	X / Y	Lungime segment
1	483.719,958 339.311,604	2	483.749,436 339.322,008	31.26
4	483.818,511 339.340,308	5	483.847,549 339.347,644	29.95
7	483.795,095 339.406,536	8	483.775,518 339.427,857	28.94 6
10	483.732,806 339.435,315	11	483.655,102 339.421,515	78.92
13	483.592,256 339.410,216	14	483.546,878 339.401,592	46.19
16	483.497,809 339.390,702	17	483.434,374 339.377,131	64.87
2	483.749,436 339.322,008	3	483.790,981 339.332,783	42.92
5	483.847,549 339.347,644	6	483.837,386 339.360,753	16.58 7
8	483.775,518 339.427,857	9	483.762,385 339.439,446	17.51 5
11	483.655,102 339.421,515	12	483.615,782 339.414,009	40.03
14	483.546,878 339.401,592	15	483.509,051 339.393,903	38.60 1
17	483.434,374 339.377,131	18	483.384,207 339.368,012	50.98 9
3	483.790,981 339.332,783	4	483.818,511 339.340,308	28.54
6	483.837,386 339.360,753	7	483.795,095 339.406,536	62.32 7
9	483.762,385 339.439,446	10	483.732,806 339.435,315	29.86 6
12	483.615,782 339.414,009	13	483.592,256 339.410,216	23.83
15	483.509,051 339.393,903	16	483.497,809 339.390,702	11.68 9
18	483.384,207 339.368,012	19	483.341,628 339.357,036	43.97 1

Punct început	X / Y	Punct sfârșit	X / Y	Lungime segment	Punct început	X / Y	Punct sfârșit	X / Y	Lungime segment	Punct început	X / Y	Punct sfârșit	X / Y	Lungime segment
19	483.341,628 339.357,036	20	483.342,124 339.303,103	53.935	20	483.342,124 339.303,103	21	483.342,773 339.232,491	70.615	21	483.342,773 339.232,491	22	483.342,943 339.213,952	18.54
22	483.342,943 339.213,952	23	483.322,16 339.144,652	72.349	23	483.322,16 339.144,652	24	483.319,227 339.134,872	10.21	24	483.319,227 339.134,872	25	483.290,525 339.059,118	81.009
25	483.290,525 339.059,118	26	483.293,56 339.053,454	6.426	26	483.293,56 339.053,454	27	483.323,147 339.057,335	29.84	27	483.323,147 339.057,335	28	483.346,436 339.059,398	23.38
28	483.346,436 339.059,398	29	483.356,151 339.057,545	9.89	29	483.356,151 339.057,545	30	483.359,57 339.059,111	3.761	30	483.359,57 339.059,111	31	483.366,88 339.062,457	8.039
31	483.366,88 339.062,457	32	483.392,456 339.106,591	51.009	32	483.392,456 339.106,591	33	483.414,657 339.157,85	55.86	33	483.414,657 339.157,85	34	483.446,142 339.200,931	53.36
34	483.446,142 339.200,931	35	483.472,933 339.214,827	30.18	35	483.472,933 339.214,827	36	483.525,488 339.236,291	56.769	36	483.525,488 339.236,291	37	483.568,225 339.252,62	45.75
37	483.568,225 339.252,62	38	483.605,131 339.265,229	39.001	38	483.605,131 339.265,229	39	483.633,7 339.274,811	30.133	39	483.633,7 339.274,811	40	483.652,528 339.281,752	20.067
40	483.652,528 339.281,752	41	483.673,321 339.289,649	22.242	41	483.673,321 339.289,649	42	483.693,816 339.299,956	22.941	42	483.693,816 339.299,956	1	483.719,958 339.311,604	28.62

** Lungimile segmentelor sunt determinate în planul de proiecție Stereo 70 și sunt rotunjite la 1 milimetru.

*** Distanța dintre puncte este formată din segmente cumulate ce sunt mai mici decât valoarea 1 milimetru.

**DATE DESPRE IMOBILUL NR. 4582**

Oficiul de Cadastru și Publicitate Imobiliară ARGES
Biroul de Cadastru și Publicitate Imobiliară Costesti

A. Partea I. Descrierea imobilului

TEREN Extravilan

Adresa: Jud. Arges, Linia 901, Interstatia CF Falfani - Stolnici, Km CF 138+325 - km CF 145+068 -Plantatie forestiera de protectie Km CF 144+491- Km CF 145+240,partea stanga,extravilan, judetul Arges.

Nr. Crt	Nr cadastral Nr. topografic	Suprafata* (mp)	Observatii / Referinte
A1	80419	29.000	Sector cadastral:69 Teren neimprejmuit;

B. Partea II. Proprietari și acte

Inscrieri privitoare la dreptul de proprietate și alte drepturi reale	Referințe
4093 / 20/04/2012	
Act Administrativ nr. MM/224, din 24/01/2002 emis de MLPTL (act administrativ nr. 1/24-01-2002 emis de MTI; act administrativ nr. AB/20235/03-05-2011 emis de MTI; act normativ nr. 581/10-09-1998 emis de GUVERNUL ROMANIEI; act normativ nr. 589/03-05-2006 emis de GUVERNUL ROMANIEI; act normativ nr. 12/07-07-1998 emis de GUVERNUL ROMANIEI; act administrativ nr. 2/25-06-2010 emis de MTI; act administrativ nr. 427/04-11-1993 emis de SNCFR; act administrativ nr. 1859/23-11-1993 emis de OCOLUL SILVIC COSTESTI;);	
B1	Intabulare, drept de PROPRIETATE, dobandit prin Lege, cota actuala 1/1, cota initiala 1/1 1) STATUL ROMÂN- DOMENIUL PUBLIC , CIF:999999999999
	A1

C. Partea III. SARCINI

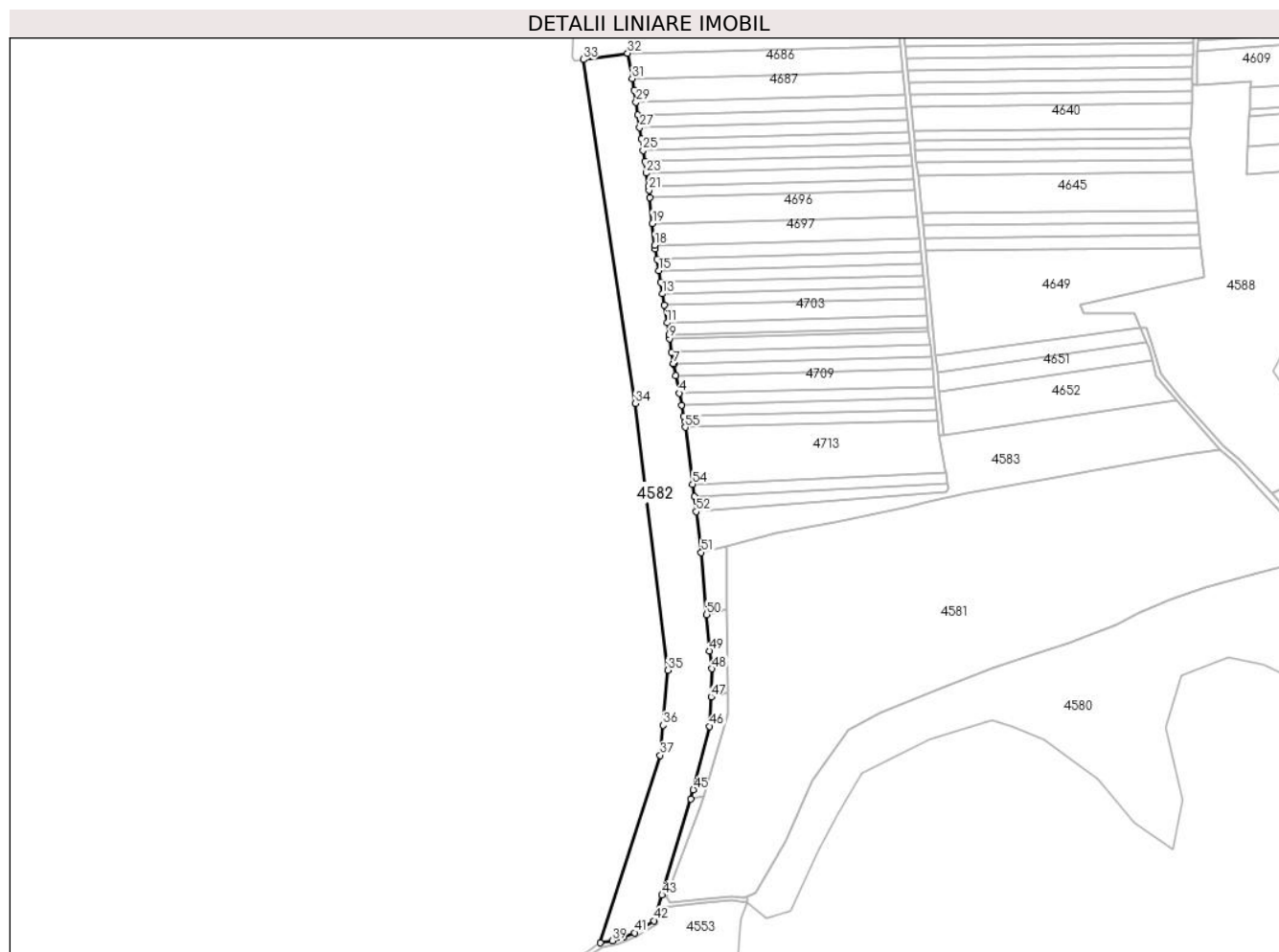
Inscrieri privind dezmembramintele dreptului de proprietate, drepturi reale de garanție și sarcini	Referințe
4093 / 20/04/2012	
Act Administrativ nr. MM/224, din 24/01/2002 emis de MLPTL (act administrativ nr. 1/24-01-2002 emis de MTI; act administrativ nr. AB/20235/03-05-2011 emis de MTI; act normativ nr. 581/10-09-1998 emis de GUVERNUL ROMANIEI; act normativ nr. 589/03-05-2006 emis de GUVERNUL ROMANIEI; act normativ nr. 12/07-07-1998 emis de GUVERNUL ROMANIEI; act administrativ nr. 2/25-06-2010 emis de MTI; act administrativ nr. 427/04-11-1993 emis de SNCFR; act administrativ nr. 1859/23-11-1993 emis de OCOLUL SILVIC COSTESTI;);	
C1	Intabulare, drept de CONCESIUNEpe o perioada de 49 ani de la data de 24.01.2002, dobandit prin Conventie, cota actuala 1/1, cota initiala 1/1 1) COMPANIA NAȚIONALĂ DE CĂI FERATE C.F.R. S.A. , CIF:11054529
	A1
C2	se inscrie drept de administrare 1) MINISTERUL TRANSPORTURILOR ȘI INFRASTRUCTURII , CIF:13633330
	A1

Anexa Nr. 1 La Partea I

Teren

Nr cadastral	Suprafața (mp)*	Observații / Referințe
80419	29.000	

* Suprafața este determinată în planul de proiecție Stereo 70.



Date referitoare la teren

Crt	Categorie folosință	Intravilan	Suprafața (mp)	Tarla	Parcelă	Nr. topo	Observații / Referințe
1	padure	NU	29.000	23	344	-	PLANTATIE FORESTIERA DE PROTECTIE

Lungime Segmente

1) Valorile lungimilor segmentelor sunt obținute din proiecție în plan.

Punct început	X / Y	Punct sfârșit	X / Y	Lungime segment	Punct început	X / Y	Punct sfârșit	X / Y	Lungime segment	Punct început	X / Y	Punct sfârșit	X / Y	Lungime segment
1	483.306,278 339.463,374	2	483.305,518 339.467,308	4.007	2	483.305,518 339.467,308	3	483.303,647 339.476,997	9.868	3	483.303,647 339.476,997	4	483.301,694 339.487,104	10.294
4	483.301,694 339.487,104	5	483.298,782 339.502,183	15.358	5	483.298,782 339.502,183	6	483.296,954 339.511,647	9.639	6	483.296,954 339.511,647	7	483.296,869 339.512,183	0.543
7	483.296,869 339.512,183	8	483.295,278 339.522,157	10.1	8	483.295,278 339.522,157	9	483.293,475 339.533,458	11.444	9	483.293,475 339.533,458	10	483.292,9 339.537,067	3.655
10	483.292,9 339.537,067	11	483.291,32 339.546,974	10.032	11	483.291,32 339.546,974	12	483.288,958 339.561,784	14.997	12	483.288,958 339.561,784	13	483.287,388 339.571,625	9.965
13	483.287,388 339.571,625	14	483.285,823 339.581,44	9.939	14	483.285,823 339.581,44	15	483.284,261 339.591,229	9.913	15	483.284,261 339.591,229	16	483.282,704 339.600,992	9.886

Punct început	X / Y	Punct sfârșit	X / Y	Lungime segment	Punct început	X / Y	Punct sfârșit	X / Y	Lungime segment	Punct început	X / Y	Punct sfârșit	X / Y	Lungime segment
16	483.282,704 339.600,992	17	483.281,297 339.609,816	8.935	17	483.281,297 339.609,816	18	483.280,96 339.612,946	3.148	18	483.280,96 339.612,946	19	483.278,958 339.631,534	18.696
19	483.278,958 339.631,534	20	483.276,576 339.653,647	22.241	20	483.276,576 339.653,647	21	483.275,911 339.659,818	6.207	21	483.275,911 339.659,818	22	483.275,391 339.663,366	3.586
22	483.275,391 339.663,366	23	483.273,778 339.674,383	11.134	23	483.273,778 339.674,383	24	483.272,361 339.684,057	9.777	24	483.272,361 339.684,057	25	483.270,946 339.693,712	9.758
25	483.270,946 339.693,712	26	483.269,535 339.703,348	9.739	26	483.269,535 339.703,348	27	483.268,112 339.713,061	9.817	27	483.268,112 339.713,061	28	483.266,515 339.723,965	11.02
28	483.266,515 339.723,965	29	483.264,921 339.734,846	10.997	29	483.264,921 339.734,846	30	483.263,473 339.744,733	9.992	30	483.263,473 339.744,733	31	483.261,653 339.754,785	10.215
31	483.261,653 339.754,785	32	483.257,759 339.776,299	21.864	32	483.257,759 339.776,299	33	483.219,953 339.771,003	38.175	33	483.219,953 339.771,003	34	483.264,297 339.478,473	295.872
34	483.264,297 339.478,473	35	483.292,074 339.251,4	228.766	35	483.292,074 339.251,4	36	483.287,87 339.204,635	46.954	36	483.287,87 339.204,635	37	483.285,574 339.179,089	25.649
37	483.285,574 339.179,089	38	483.234,354 339.019,551	167.559	38	483.234,354 339.019,551	39	483.244,655 339.021,297	10.448	39	483.244,655 339.021,297	40	483.254,293 339.024,246	10.079
40	483.254,293 339.024,246	41	483.263,585 339.028,119	10.067	41	483.263,585 339.028,119	42	483.280,502 339.038,237	19.712	42	483.280,502 339.038,237	43	483.287,065 339.060,154	22.879
43	483.287,065 339.060,154	44	483.311,562 339.141,96	85.395	44	483.311,562 339.141,96	45	483.313,86 339.149,655	8.031	45	483.313,86 339.149,655	46	483.327,724 339.203,552	55.652
46	483.327,724 339.203,552	47	483.328,78 339.228,938	25.408	47	483.328,78 339.228,938	48	483.329,77 339.252,728	23.811	48	483.329,77 339.252,728	49	483.327,676 339.267,952	15.367
49	483.327,676 339.267,952	50	483.325,035 339.298,763	30.924	50	483.325,035 339.298,763	51	483.320,499 339.351,671	53.102	51	483.320,499 339.351,671	52	483.316,088 339.386,316	34.925
52	483.316,088 339.386,316	53	483.314,46 339.399,11	12.897	53	483.314,46 339.399,11	54	483.313,112 339.409,693	10.669	54	483.313,112 339.409,693	55	483.306,958 339.458,036	48.733
55	483.306,958 339.458,036	1	483.306,278 339.463,374	5.381										

** Lungimile segmentelor sunt determinate în planul de proiecție Stereo 70 și sunt rotunjite la 1 milimetru.

*** Distanța dintre puncte este formată din segmente cumulate ce sunt mai mici decât valoarea 1 milimetru.

**DATE DESPRE IMOBILUL NR. 4583**

Oficiul de Cadastru și Publicitate Imobiliară ARGES
Biroul de Cadastru și Publicitate Imobiliară Costesti

A. Partea I. Descrierea imobilului

TEREN Extravilan

Adresa: Jud. Arges, Punctul "V. Pietrii"

Nr. Crt	Nr cadastral Nr. topografic	Suprafața* (mp)	Observații / Referințe
A1	82545	15.000	Sector cadastral:69 Teren neimprejmuit;

B. Partea II. Proprietari și acte

Inscrieri privitoare la dreptul de proprietate și alte drepturi reale	Referințe
20169 / 22/09/2022	
Act Notarial nr. 1786, din 21/09/2022 emis de SIMONESCU Nicolae;	
B2	A1
Intabulare, drept de PROPRIETATE, dobandit prin Conventie, cota actuala 1/1, cota initiala 1/1	
1) AGROSTAR FARMEX SRL, CIF:25061518	

C. Partea III. SARCINI .

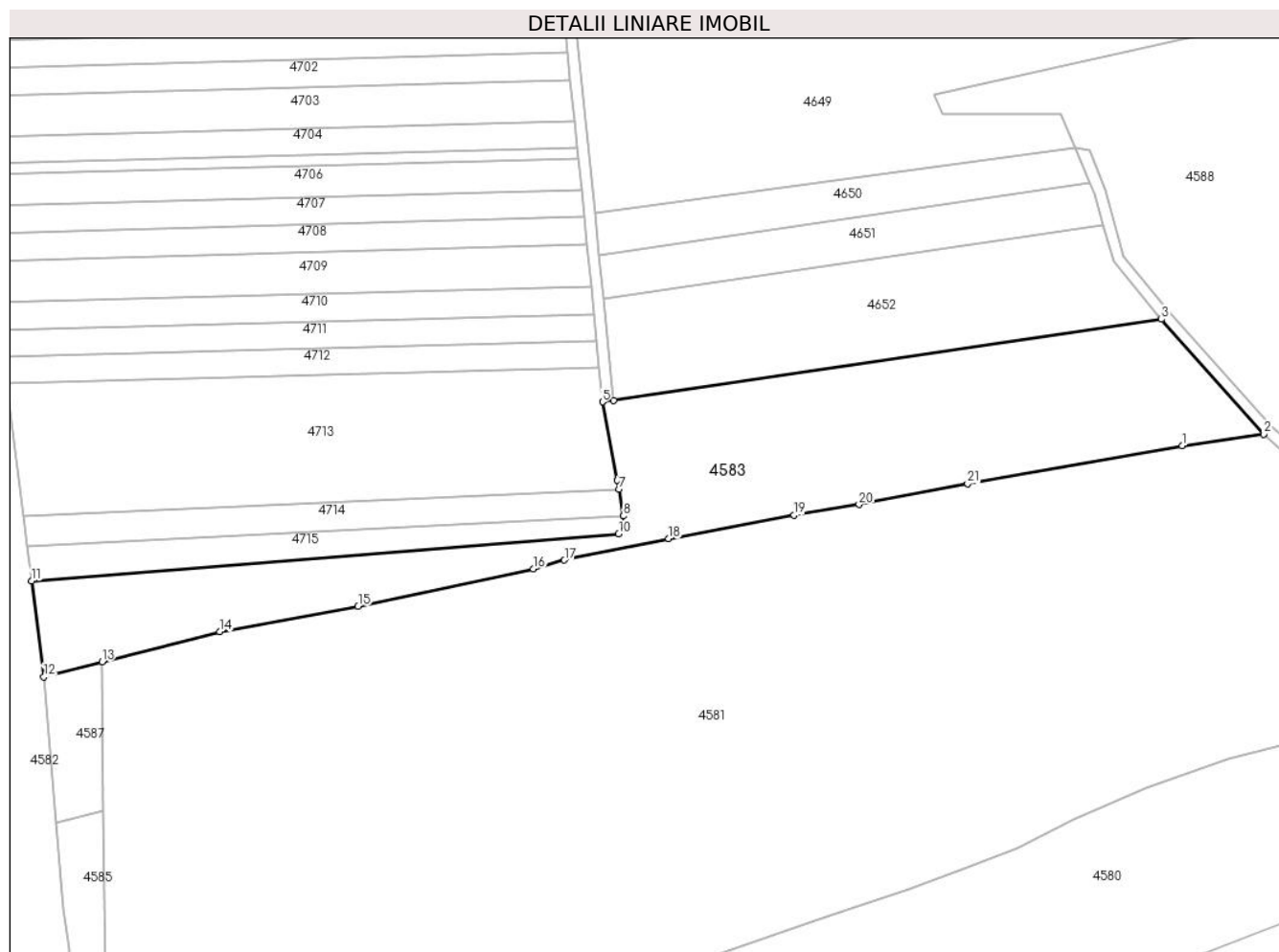
Inscrieri privind dezmembramintele dreptului de proprietate, drepturi reale de garanție și sarcini	Referințe
NU SUNT	

Anexa Nr. 1 La Partea I

Teren

Nr cadastral	Suprafața (mp)*	Observații / Referințe
82545	15.000	

* Suprafața este determinată în planul de proiecție Stereo 70.



Date referitoare la teren

Crt	Categorie folosință	Intra vilan	Suprafața (mp)	Tarla	Parcelă	Nr. topo	Observații / Referințe
1	arabil	NU	15.000	23,24	343/2,358/2	-	

Lungime Segmente

1) Valorile lungimilor segmentelor sunt obținute din proiecție în plan.

Punct început	X / Y	Punct sfârșit	X / Y	Lungime segment (** (m)
1	483.732,806 339.435,315	2	483.762,385 339.439,446	29.866
3	483.725,28 339.481,078	4	483.526,823 339.451,74	200.614
5	483.522,861 339.451,155	6	483.528,311 339.422,876	28.799
7	483.528,875 339.419,51	8	483.530,493 339.409,856	9.789
9	483.531,132 339.406,044	10	483.528,7 339.403,448	3.557

Punct început	X / Y	Punct sfârșit	X / Y	Lungime segment (** (m)
2	483.762,385 339.439,446	3	483.725,28 339.481,078	55.767
4	483.526,823 339.451,74	5	483.522,861 339.451,155	4.005
6	483.528,311 339.422,876	7	483.528,875 339.419,51	3.413
8	483.530,493 339.409,856	9	483.531,132 339.406,044	3.865
10	483.528,7 339.403,448	11	483.316,088 339.386,316	213.301

Punct început	X / Y	Punct sfârșit	X / Y	Lungime segment (** (m)
11	483.316,088 339.386,316	12	483.320,499 339.351,671	34.925
13	483.341,628 339.357,036	14	483.384,207 339.368,012	43.971
15	483.434,374 339.377,131	16	483.497,809 339.390,702	64.87
17	483.509,051 339.393,903	18	483.546,878 339.401,592	38.601
19	483.592,256 339.410,216	20	483.615,782 339.414,009	23.83
21	483.655,102 339.421,515	1	483.732,806 339.435,315	78.92

Punct început	X / Y	Punct sfârșit	X / Y	Lungime segment (** (m)
12	483.320,499 339.351,671	13	483.341,628 339.357,036	21.799
14	483.384,207 339.368,012	15	483.434,374 339.377,131	50.989
16	483.497,809 339.390,702	17	483.509,051 339.393,903	11.689
18	483.546,878 339.401,592	19	483.592,256 339.410,216	46.19
20	483.615,782 339.414,009	21	483.655,102 339.421,515	40.03

** Lungimile segmentelor sunt determinate în planul de proiecție Stereo 70 și sunt rotunjite la 1 milimetru.

*** Distanța dintre puncte este formată din segmente cumulate ce sunt mai mici decât valoarea 1 milimetru.

**DATE DESPRE IMOBILUL NR. 4584**

Oficiul de Cadastru și Publicitate Imobiliară ARGES
Biroul de Cadastru și Publicitate Imobiliară Costesti

A. Partea I. Descrierea imobilului

TEREN Extravilan

Adresa: Jud. Arges, Satul Vlășcuța, Punctul "Valea Pietrii"

Nr. Crt	Nr cadastral Nr. topografic	Suprafața* (mp)	Observații / Referințe
A1	82270	1.033	Sector cadastral:69 Teren neimpregmuit;

B. Partea II. Proprietari și acte

Inscrieri privitoare la dreptul de proprietate și alte drepturi reale		Referințe
7073 / 16/03/2021		
Hotarare Judecatoreasca nr. 838, din 15/10/2007 emis de Judecatoria Costesti (Sentinta Civila ; act administrativ nr 1039 din 24.02.2021, emis de Primaria Comunei Stolnici;act administrativ nr 1038 din 24.02.2021, emis de Primaria Comunei Stolnici;act administrativ nr 116483 din 22.07.2002, emis de Comisia Judeteana pentru Stabilirea Dreptului de Proprietate Asupra Terenurilor Arges);		
B1	Intabulare, drept de PROPRIETATE, bun propriu, dobandit prin lesire Din Indiviziune, cota actuala 1/1, cota initiala 1/1 1) BAROS ILIE	A1

C. Partea III. SARCINI .

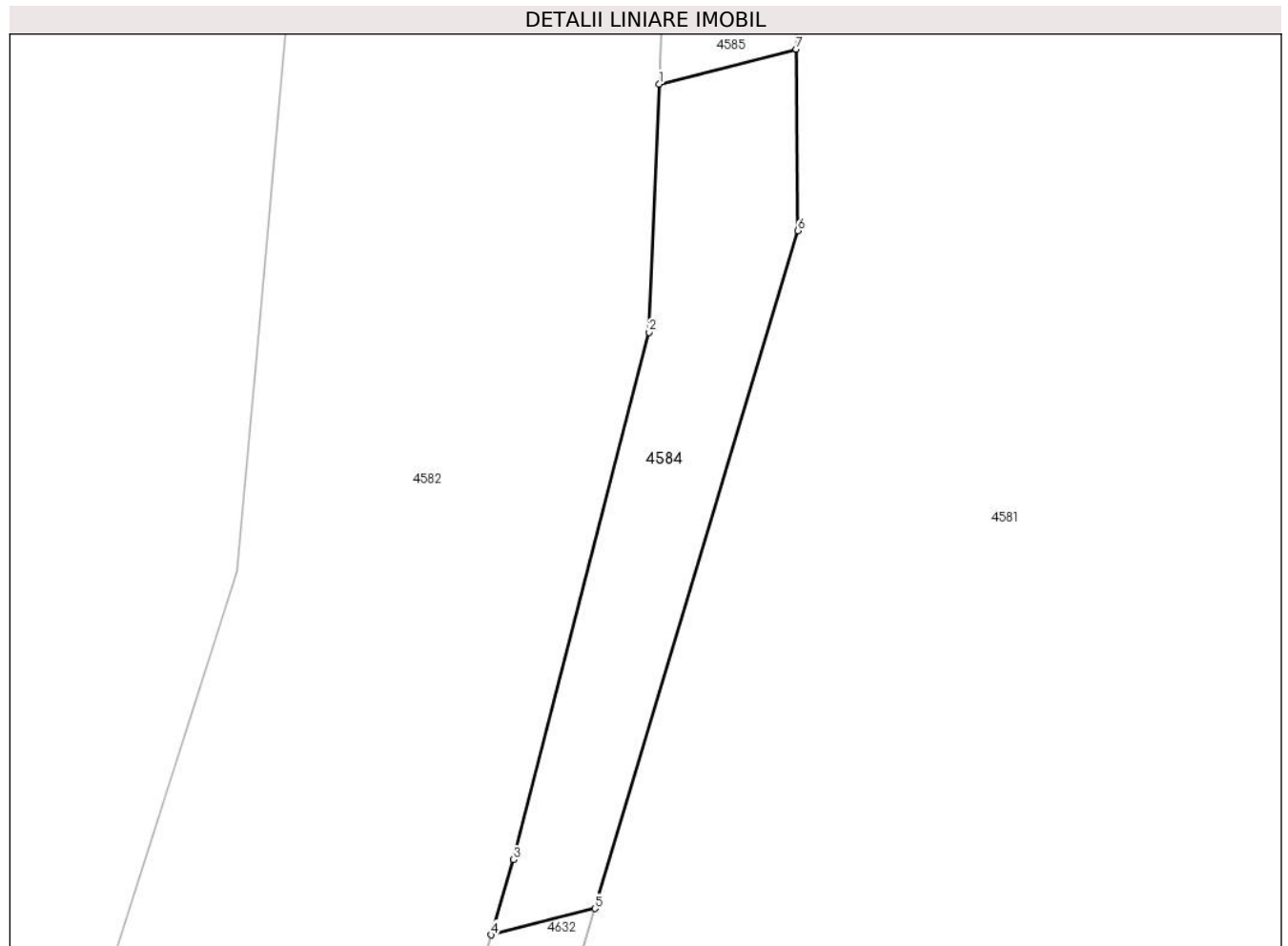
Inscrieri privind dezmembramintele dreptului de proprietate, drepturi reale de garanție și sarcini	Referințe
NU SUNT	

Anexa Nr. 1 La Partea I

Teren

Nr cadastral	Suprafața (mp)*	Observații / Referințe
82270	1.033	

* Suprafața este determinată în planul de proiecție Stereo 70.



Date referitoare la teren

Crt	Categorie folosință	Intravilan	Suprafața (mp)	Tarla	Parcelă	Nr. topo	Observații / Referințe
1	arabil	NU	1.033	23	343	-	în act se regăsește tarla 23,24 parcela 343,358

Lungime Segmente

1) Valorile lungimilor segmentelor sunt obținute din proiecție în plan.

Punct început	X / Y	Punct sfârșit	X / Y	Lungime segment (** (m)
1	483.328,78 339.228,938	2	483.327,724 339.203,552	25.408
2	483.327,724 339.203,552	3	483.313,86 339.149,655	55.652
3	483.313,86 339.149,655	4	483.311,562 339.141,96	8.031
4	483.311,562 339.141,96	5	483.322,16 339.144,652	10.935
5	483.322,16 339.144,652	6	483.342,943 339.213,952	72.349

Punct început	X / Y	Punct sfârșit	X / Y	Lungime segment (** (m)
6	483.342,943 339.213,952	7	483.342,773 339.232,491	18.54
7	483.342,773 339.232,491	1	483.328,78 339.228,938	14.437

** Lungimile segmentelor sunt determinate în planul de proiecție Stereo 70 și sunt rotunjite la 1 milimetru.

*** Distanța dintre puncte este formată din segmente cumulate ce sunt mai mici decât valoarea 1 milimetru.

**DATE DESPRE IMOBILUL NR. 4585**

Oficiul de Cadastru și Publicitate Imobiliară ARGES
Biroul de Cadastru și Publicitate Imobiliară Costesti

A. Partea I. Descrierea imobilului

TEREN Extravilan

Adresa: Jud. Arges, pct. Valea Pietrii

Nr. Crt	Nr cadastral Nr. topografic	Suprafața* (mp)	Observații / Referințe
A1	80889	1.033	Sector cadastral:69 Teren neimprejmuit;

B. Partea II. Proprietari și acte

Inscrieri privitoare la dreptul de proprietate și alte drepturi reale	Referințe
4999 / 05/06/2014	
Act Notarial nr. 2100, din 30/05/2014 emis de SIMONESCU DIACONU NICOLAE;	
B3	A1
Intabulare, drept de PROPRIETATE bun comun,, dobandit prin Conventie, cota actuala 1/1, cota initiala 1/1	
1) MARINESCU GIANINA CĂTĂLINA , , casatorita cu	
2) MARINESCU VICTOR FLORIN	

C. Partea III. SARCINI .

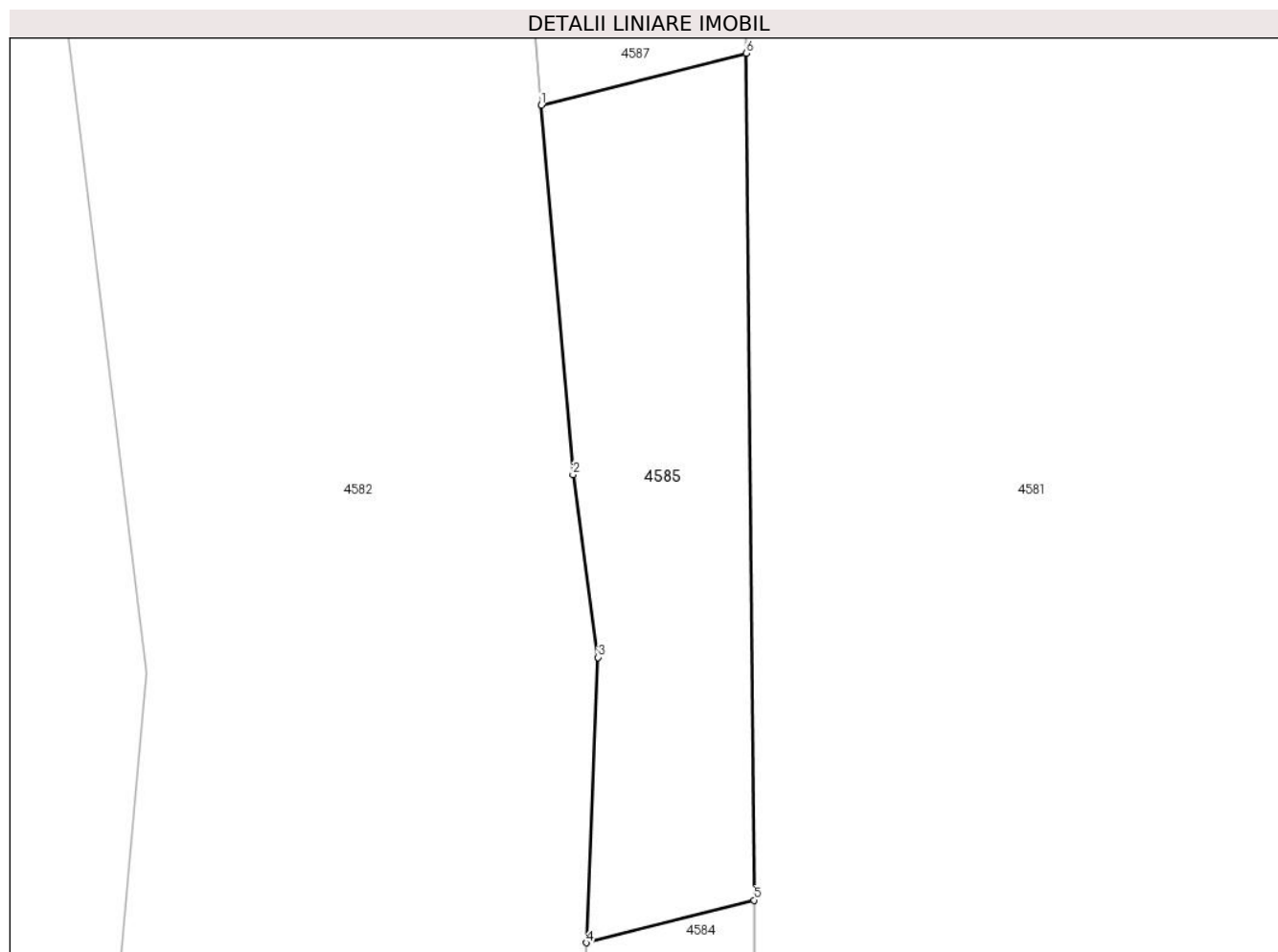
Inscrieri privind dezmembramintele dreptului de proprietate, drepturi reale de garanție și sarcini	Referințe
NU SUNT	

Anexa Nr. 1 La Partea I

Teren

Nr cadastral	Suprafața (mp)*	Observații / Referințe
80889	1.033	

* Suprafața este determinată în planul de proiecție Stereo 70.



Date referitoare la teren

Crt	Categorie folosință	Intravilan	Suprafața (mp)	Tarla	Parcelă	Nr. topo	Observații / Referințe
1	arabil	NU	1.033	23	343/2	-	în act se regăsește parcela 343

Lungime Segmente

1) Valorile lungimilor segmentelor sunt obținute din proiecție în plan.

Punct început	X / Y	Punct sfârșit	X / Y	Lungime segment (** (m)
1	483.325,035 339.298,763	2	483.327,676 339.267,952	30.924
2	483.327,676 339.267,952	3	483.329,77 339.252,728	15.367
3	483.329,77 339.252,728	4	483.328,78 339.228,938	23.811
4	483.328,78 339.228,938	5	483.342,773 339.232,491	14.437
5	483.342,773 339.232,491	6	483.342,124 339.303,103	70.615

Punct început	X / Y	Punct sfârșit	X / Y	Lungime segment (** (m)
6	483.342,124 339.303,103	1	483.325,035 339.298,763	17.631

** Lungimile segmentelor sunt determinate în planul de proiecție Stereo 70 și sunt rotunjite la 1 milimetru.

*** Distanța dintre puncte este formată din segmente cumulate ce sunt mai mici decât valoarea 1 milimetru.

**DATE DESPRE IMOBILUL NR. 4586**

Oficiul de Cadastru și Publicitate Imobiliară ARGES
Biroul de Cadastru și Publicitate Imobiliară Costesti

A. Partea I. Descrierea imobilului

TEREN Extravilan

Nr. CF vechi:257
Nr. cadastral vechi:167

Adresa: Jud. Arges

Nr. Crt	Nr cadastral Nr. topografic	Suprafața* (mp)	Observații / Referințe
A1	81172	8.208	Sector cadastral:69 Teren neimprejmuit;

B. Partea II. Proprietari și acte

Inscrieri privitoare la dreptul de proprietate și alte drepturi reale		Referințe
790 / 12/07/2005		
Act Notarial nr. 2412, din 29/10/2001 emis de N.P. DANCIU ILIE;		
B1	Intabulare, drept de PROPRIETATE bun comun,, dobandit prin Conventie, cota actuala 1/1, cota initiala 1/1 1) RADUNA ALEXANDRU 2) RADUNA OLIMPIA IULIANA, , soti <i>OBSERVATII: (provenita din conversia CF 257)</i>	A1

C. Partea III. SARCINI .

Inscrieri privind dezmembramintele dreptului de proprietate, drepturi reale de garanție și sarcini	Referințe
NU SUNT	

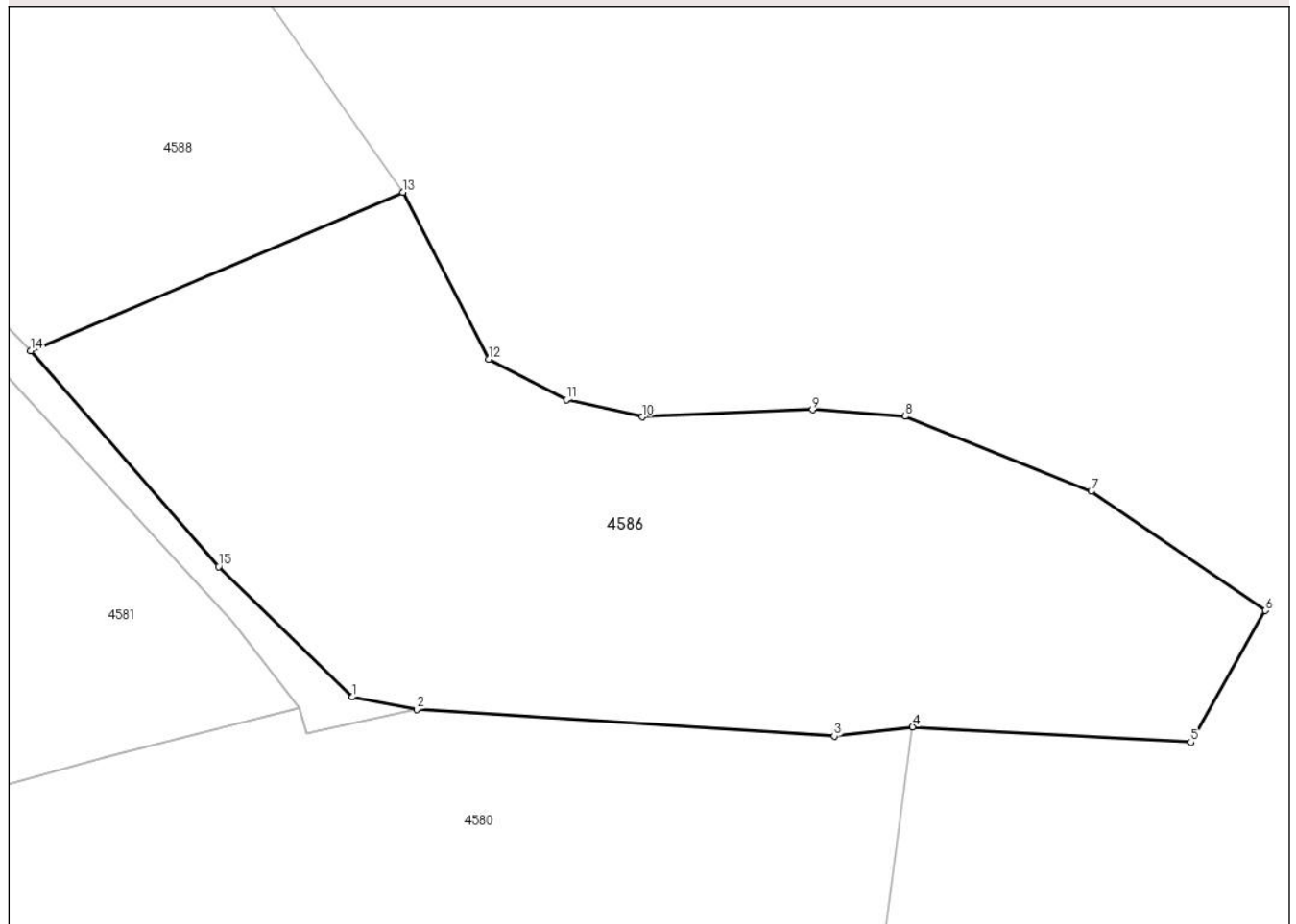
Anexa Nr. 1 La Partea I

Teren

Nr cadastral	Suprafața (mp)*	Observații / Referințe
81172	8.208	

* Suprafața este determinată în planul de proiecție Stereo 70.

DETALII LINIARE IMOBIL



Date referitoare la teren

Crt	Categorie folosință	Intravilan	Suprafața (mp)	Tarla	Parcelă	Nr. topo	Observații / Referințe
1	arabil	NU	5.868	24	355/2	-	
2	pasune	NU	2.340	24	355/2	-	

Lungime Segmente

1) Valorile lungimilor segmentelor sunt obținute din proiecție în plan.

Punct început	X / Y	Punct sfârșit	X / Y	Lungime segment (** (m)
1	483.855,586 339.349,289	2	483.865,365 339.347,407	9.958
2	483.865,365 339.347,407	3	483.928,789 339.343,357	63.553
3	483.928,789 339.343,357	4	483.940,727 339.344,756	12.02
4	483.940,727 339.344,756	5	483.982,981 339.342,438	42.318

Punct început	X / Y	Punct sfârșit	X / Y	Lungime segment (** (m)
5	483.982,981 339.342,438	6	483.994,321 339.362,44	22.993
6	483.994,321 339.362,44	7	483.967,862 339.380,522	32.047
7	483.967,862 339.380,522	8	483.939,549 339.391,927	30.524
8	483.939,549 339.391,927	9	483.925,492 339.392,927	14.093
9	483.925,492 339.392,927	10	483.899,62 339.391,838	25.895
10	483.899,62 339.391,838	11	483.888,106 339.394,467	11.81
11	483.888,106 339.394,467	12	483.876,272 339.400,586	13.322
12	483.876,272 339.400,586	13	483.863,254 339.425,947	28.507
13	483.863,254 339.425,947	14	483.806,68 339.401,884	61.479
14	483.806,68 339.401,884	15	483.835,225 339.369,107	43.464
15	483.835,225 339.369,107	1	483.855,586 339.349,289	28.413

** Lungimile segmentelor sunt determinate în planul de proiecție Stereo 70 și sunt rotunjite la 1 milimetru.

*** Distanța dintre puncte este formată din segmente cumulate ce sunt mai mici decât valoarea 1 milimetru.

**DATE DESPRE IMOBILUL NR. 4587**

Oficiul de Cadastru și Publicitate Imobiliară ARGES
Biroul de Cadastru și Publicitate Imobiliară Costesti

A. Partea I. Descrierea imobilului

TEREN Extravilan

Adresa: Jud. Arges

Nr. Crt	Nr cadastral Nr. topografic	Suprafața* (mp)	Observații / Referințe
A1		1.033	Sector cadastral:69 Teren neimprejmuit;

B. Partea II. Proprietari și acte

Inscrieri privitoare la dreptul de proprietate și alte drepturi reale		Referințe
/		
Hotarare Judecatoreasca nr. 838, din 15/10/2007 emis de JUDECATORIA COSTESTI;		
B1	Intabulare, drept de PROPRIETATE bun propriu , dobandit prin lesire Din Indiviziune, cota actuala 1/1, cota initiala 1/1 1) BAROS ION-VALERIU	A1

C. Partea III. SARCINI .

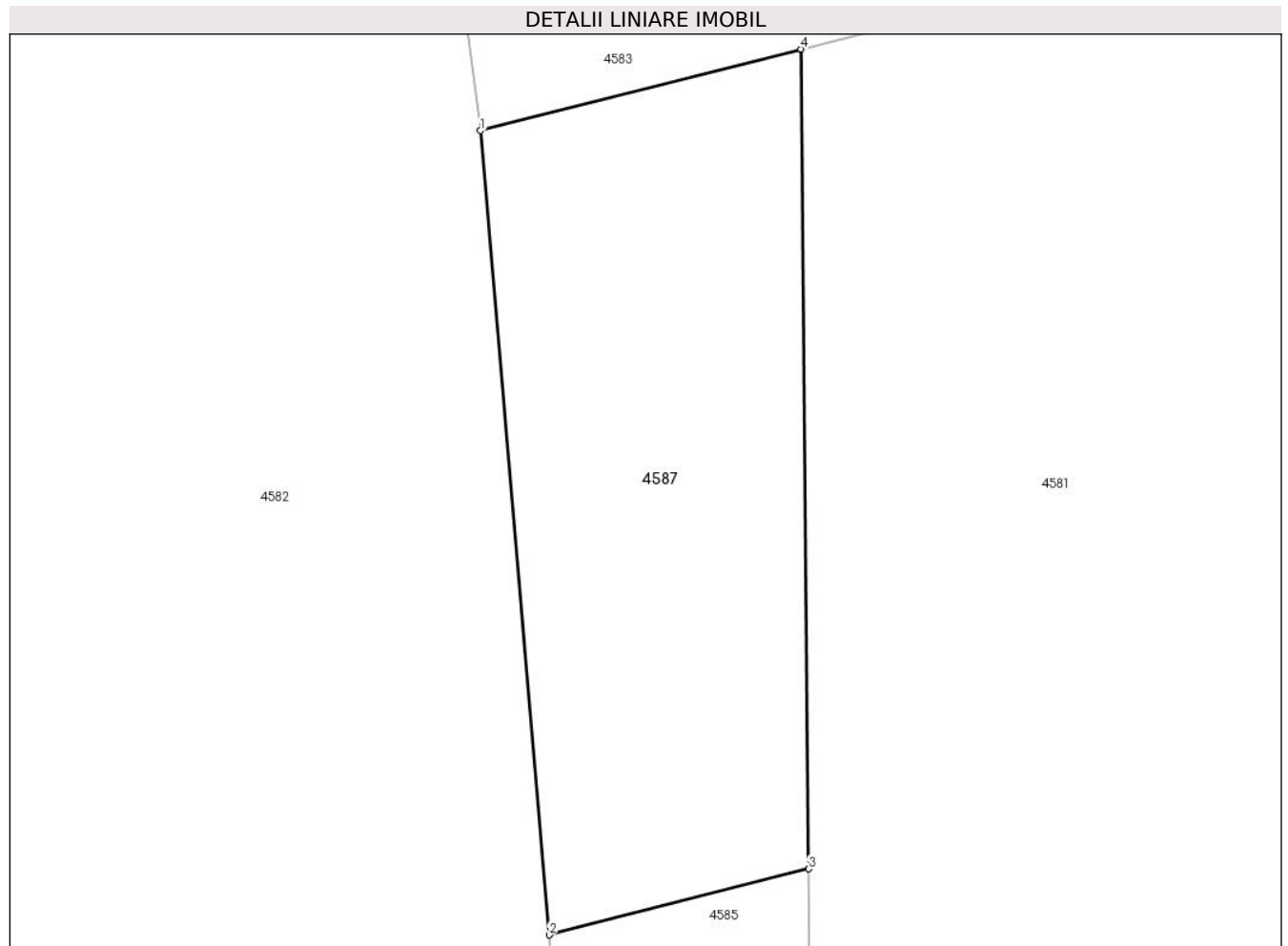
Inscrieri privind dezmembramintele dreptului de proprietate, drepturi reale de garanție și sarcini	Referințe
NU SUNT	

Anexa Nr. 1 La Partea I

Teren

Nr cadastral	Suprafața (mp)*	Observații / Referințe
	1.033	

* Suprafața este determinată în planul de proiecție Stereo 70.



Date referitoare la teren

Crt	Categorie folosință	Intra vilan	Suprafața (mp)	Tarla	Parcelă	Nr. topo	Observații / Referințe
1	arabil	NU	1.033	23	343/2	-	

Lungime Segmente

1) Valorile lungimilor segmentelor sunt obținute din proiecție în plan.

Punct început	X / Y	Punct sfârșit	X / Y	Lungime segment (** (m)
1	483.320,499 339.351,671	2	483.325,035 339.298,763	53.102
2	483.325,035 339.298,763	3	483.342,124 339.303,103	17.631
3	483.342,124 339.303,103	4	483.341,628 339.357,036	53.935
4	483.341,628 339.357,036	1	483.320,499 339.351,671	21.799

** Lungimile segmentelor sunt determinate în planul de proiecție Stereo 70 și sunt rotunjite la 1 milimetru.

***** Distanţa dintre puncte este formată din segmente cumulate ce sunt mai mici decât valoarea 1 milimetru.**

**DATE DESPRE IMOBILUL NR. 4588**

Oficiul de Cadastru și Publicitate Imobiliară ARGES
Biroul de Cadastru și Publicitate Imobiliară Costesti

A. Partea I. Descrierea imobilului

TEREN Extravilan

Adresa: Jud. Arges

Nr. Crt	Nr cadastral Nr. topografic	Suprafața* (mp)	Observații / Referințe
A1		71.499	Sector cadastral:69 Teren neimprejmut;

B. Partea II. Proprietari și acte

Inscrieri privitoare la dreptul de proprietate și alte drepturi reale		Referințe
/		
Act Administrativ nr. 75, din 08/01/2024 emis de PRIMARIA STOLNICI;		
B1	Inscrierea posesiei, drept de PROPRIETATE, dobandit prin Lege, cota actuala 1/1, cota initiala 1/1 1) NEIDENTIFICAT NEIDENTIFICAT	A1
Act Normativ nr. 7, din 13/03/1996 emis de PARLAMENTUL ROMÂNIEI (art.13);		
B2	Se notează mențiunea de proprietar neidentificat	A1

C. Partea III. SARCINI .

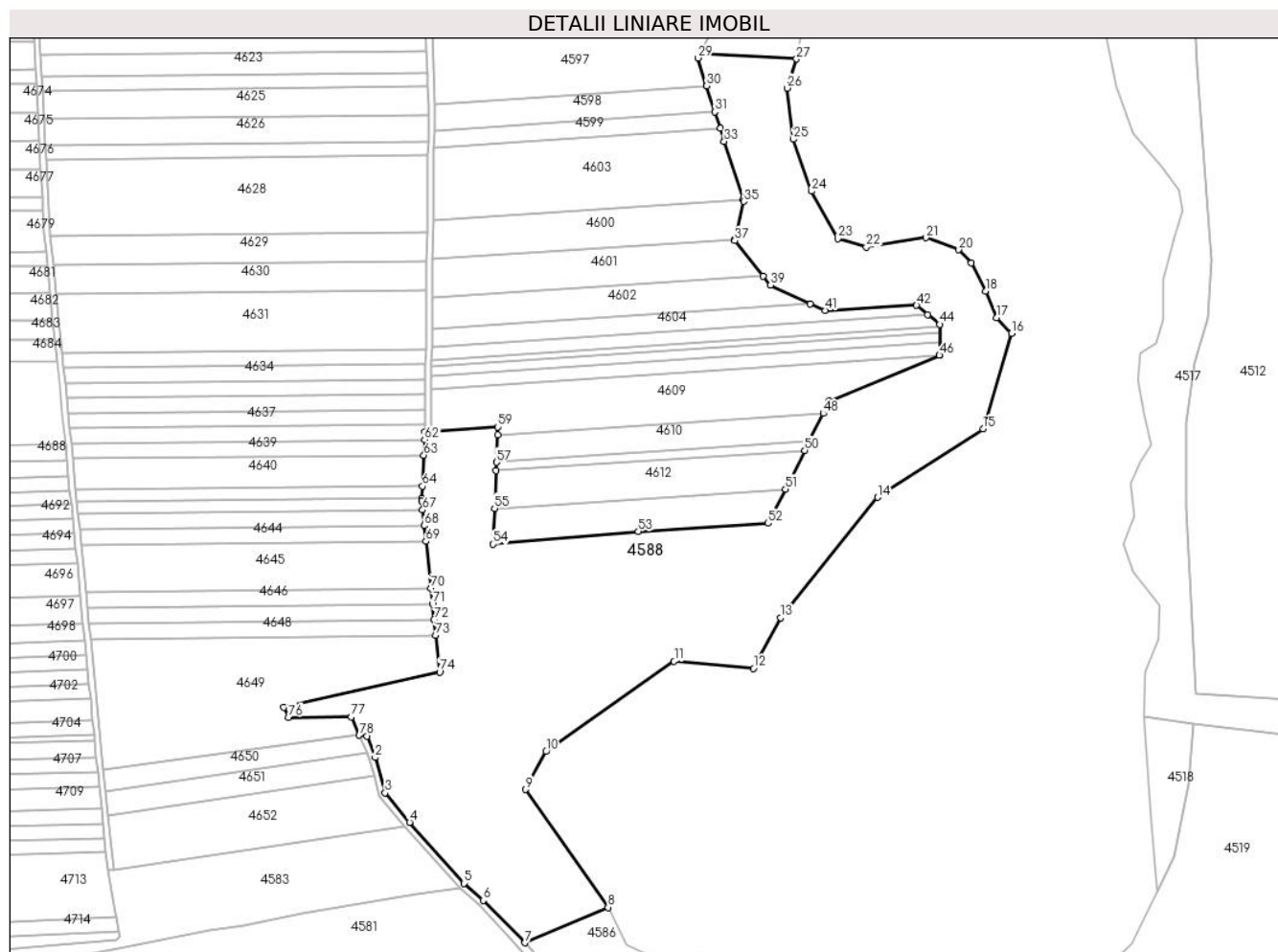
Inscrieri privind dezmembramintele dreptului de proprietate, drepturi reale de garanție și sarcini	Referințe
NU SUNT	

Anexa Nr. 1 La Partea I

Teren

Nr cadastral	Suprafața (mp)*	Observații / Referințe
	71.499	

* Suprafața este determinată în planul de proiecție Stereo 70.



Date referitoare la teren

Crt	Categorie folosință	Intravilan	Suprafața (mp)	Tarla	Parcelă	Nr. topo	Observații / Referințe
1	pașune	NU	71.499	24	355/2,357	-	

Lungime Segmente

1) Valorile lungimilor segmentelor sunt obținute din proiecție în plan.

Punct început	X / Y	Punct sfârșit	X / Y	Lungime segment	Punct început	X / Y	Punct sfârșit	X / Y	Lungime segment	Punct început	X / Y	Punct sfârșit	X / Y	Lungime segment
1	483.699,315 339.542,3	2	483.704,844 339.527,765	15.55 1	2	483.704,844 339.527,765	3	483.711,603 339.503,796	24.90 4	3	483.711,603 339.503,796	4	483.728,312 339.483,688	26.14 4
4	483.728,312 339.483,688	5	483.765,212 339.442,287	55.45 9	5	483.765,212 339.442,287	6	483.778,322 339.430,718	17.48 5	6	483.778,322 339.430,718	7	483.806,68 339.401,884	40.44 2
7	483.806,68 339.401,884	8	483.863,254 339.425,947	61.47 9	8	483.863,254 339.425,947	9	483.807,183 339.506,029	97.76	9	483.807,183 339.506,029	10	483.821,072 339.531,891	29.35 6
10	483.821,072 339.531,891	11	483.908,235 339.593,193	106.5 61	11	483.908,235 339.593,193	12	483.962,353 339.588,403	54.33	12	483.962,353 339.588,403	13	483.980,552 339.622,886	38.99 1
13	483.980,552 339.622,886	14	484.046,643 339.704,781	105.2 37	14	484.046,643 339.704,781	15	484.118,481 339.751,236	85.55	15	484.118,481 339.751,236	16	484.137,643 339.816,221	67.75 1
16	484.137,643 339.816,221	17	484.127,409 339.826,746	14.68	17	484.127,409 339.826,746	18	484.120,134 339.844,799	19.46 4	18	484.120,134 339.844,799	19	484.110,482 339.864,089	21.57

Punct început	X / Y	Punct sfârșit	X / Y	Lungime segment	Punct început	X / Y	Punct sfârșit	X / Y	Lungime segment	Punct început	X / Y	Punct sfârșit	X / Y	Lungime segment
19	484.110,482 339.864,089	20	484.101,946 339.872,992	12.334	20	484.101,946 339.872,992	21	484.079,675 339.881,153	23.719	21	484.079,675 339.881,153	22	484.038,936 339.874,799	41.232
22	484.038,936 339.874,799	23	484.019,487 339.880,53	20.276	23	484.019,487 339.880,53	24	484.001,671 339.912,804	36.865	24	484.001,671 339.912,804	25	483.989,421 339.948,045	37.309
25	483.989,421 339.948,045	26	483.985,339 339.982,915	35.108	26	483.985,339 339.982,915	27	483.991,536 340.002,704	20.737	27	483.991,536 340.002,704	28	483.926,101 340.006,593	65.55
28	483.926,101 340.006,593	29	483.924,526 340.003,36	3.596	29	483.924,526 340.003,36	30	483.930,452 339.984,41	19.855	30	483.930,452 339.984,41	31	483.935,992 339.966,694	18.562
31	483.935,992 339.966,694	32	483.939,49 339.955,509	11.719	32	483.939,49 339.955,509	33	483.942,26 339.946,651	9.281	33	483.942,26 339.946,651	34	483.955,212 339.907,193	41.529
34	483.955,212 339.907,193	35	483.955,682 339.905,759	1.509	35	483.955,682 339.905,759	36	483.949,691 339.879,984	26.462	36	483.949,691 339.879,984	37	483.949,511 339.879,211	0.794
37	483.949,511 339.879,211	38	483.968,861 339.855,198	30.839	38	483.968,861 339.855,198	39	483.973,928 339.848,909	8.076	39	483.973,928 339.848,909	40	484.000,981 339.836,371	29.817
40	484.000,981 339.836,371	41	484.010,957 339.831,747	10.996	41	484.010,957 339.831,747	42	484.073,207 339.835,233	62.348	42	484.073,207 339.835,233	43	484.080,835 339.828,903	9.912
43	484.080,835 339.828,903	44	484.088,841 339.822,259	10.404	44	484.088,841 339.822,259	45	484.088,841 339.801,343	20.916	45	484.088,841 339.801,343	46	484.088,668 339.801,27	0.188
46	484.088,668 339.801,27	47	484.013,711 339.769,968	81.23	47	484.013,711 339.769,968	48	484.009,641 339.761,816	9.112	48	484.009,641 339.761,816	49	484.000,009 339.742,526	21.561
49	484.000,009 339.742,526	50	483.997,077 339.736,654	6.563	50	483.997,077 339.736,654	51	483.983,908 339.710,282	29.477	51	483.983,908 339.710,282	52	483.972,3 339.687,035	25.984
52	483.972,3 339.687,035	53	483.883,909 339.681,436	88.568	53	483.883,909 339.681,436	54	483.785,097 339.672,786	99.19	54	483.785,097 339.672,786	55	483.786,086 339.697,24	24.474
55	483.786,086 339.697,24	56	483.787,119 339.722,812	25.593	56	483.787,119 339.722,812	57	483.787,35 339.728,506	5.699	57	483.787,35 339.728,506	58	483.788,106 339.747,211	18.72
58	483.788,106 339.747,211	59	483.788,322 339.752,575	5.368	59	483.788,322 339.752,575	60	483.742,739 339.749,704	45.673	60	483.742,739 339.749,704	61	483.738,712 339.749,21	4.057
61	483.738,712 339.749,21	62	483.738,464 339.743,81	5.406	62	483.738,464 339.743,81	63	483.737,985 339.733,374	10.447	63	483.737,985 339.733,374	64	483.737,016 339.712,302	21.094
64	483.737,016 339.712,302	65	483.736,645 339.704,222	8.089	65	483.736,645 339.704,222	66	483.736,534 339.701,806	2.419	66	483.736,534 339.701,806	67	483.737,131 339.696,121	5.716
67	483.737,131 339.696,121	68	483.738,25 339.685,466	10.714	68	483.738,25 339.685,466	69	483.739,369 339.674,815	10.71	69	483.739,369 339.674,815	70	483.742,725 339.642,876	32.115
70	483.742,725 339.642,876	71	483.743,843 339.632,235	10.7	71	483.743,843 339.632,235	72	483.744,96 339.621,597	10.696	72	483.744,96 339.621,597	73	483.746,078 339.610,961	10.695
73	483.746,078 339.610,961	74	483.748,7 339.586,002	25.096	74	483.748,7 339.586,002	75	483.642,847 339.562,174	108.502	75	483.642,847 339.562,174	76	483.646,043 339.555,215	7.658
76	483.646,043 339.555,215	77	483.688,693 339.555,403	42.65	77	483.688,693 339.555,403	78	483.693,975 339.543,033	13.451	78	483.693,975 339.543,033	1	483.699,315 339.542,3	5.39

** Lungimile segmentelor sunt determinate în planul de proiecție Stereo 70 și sunt rotunjite la 1 milimetru.

*** Distanța dintre puncte este formată din segmente cumulate ce sunt mai mici decât valoarea 1 milimetru.

**DATE DESPRE IMOBILUL NR. 4589**

Oficiul de Cadastru și Publicitate Imobiliară ARGES
Biroul de Cadastru și Publicitate Imobiliară Costesti

A. Partea I. Descrierea imobilului

TEREN Extravilan

Adresa: Jud. Arges

Nr. Crt	Nr cadastral Nr. topografic	Suprafața* (mp)	Observații / Referințe
A1	80831	20.000	Sector cadastral:69 Teren neimprejmuit;

B. Partea II. Proprietari și acte

Inscrieri privitoare la dreptul de proprietate și alte drepturi reale	Referințe
724 / 31/01/2014	
Act Notarial nr. 350, din 28/01/2014 emis de SIMONESCU DIACONU NICOLAE;	
B3	A1
Intabulare, drept de PROPRIETATE bun comun,, dobandit prin Conventie, cota actuala 1/1, cota initiala 1/1	
1) MARINESCU GIANINA CĂTĂLINA , , casatorita cu	
2) MARINESCU VICTOR-FLORIN	

C. Partea III. SARCINI .

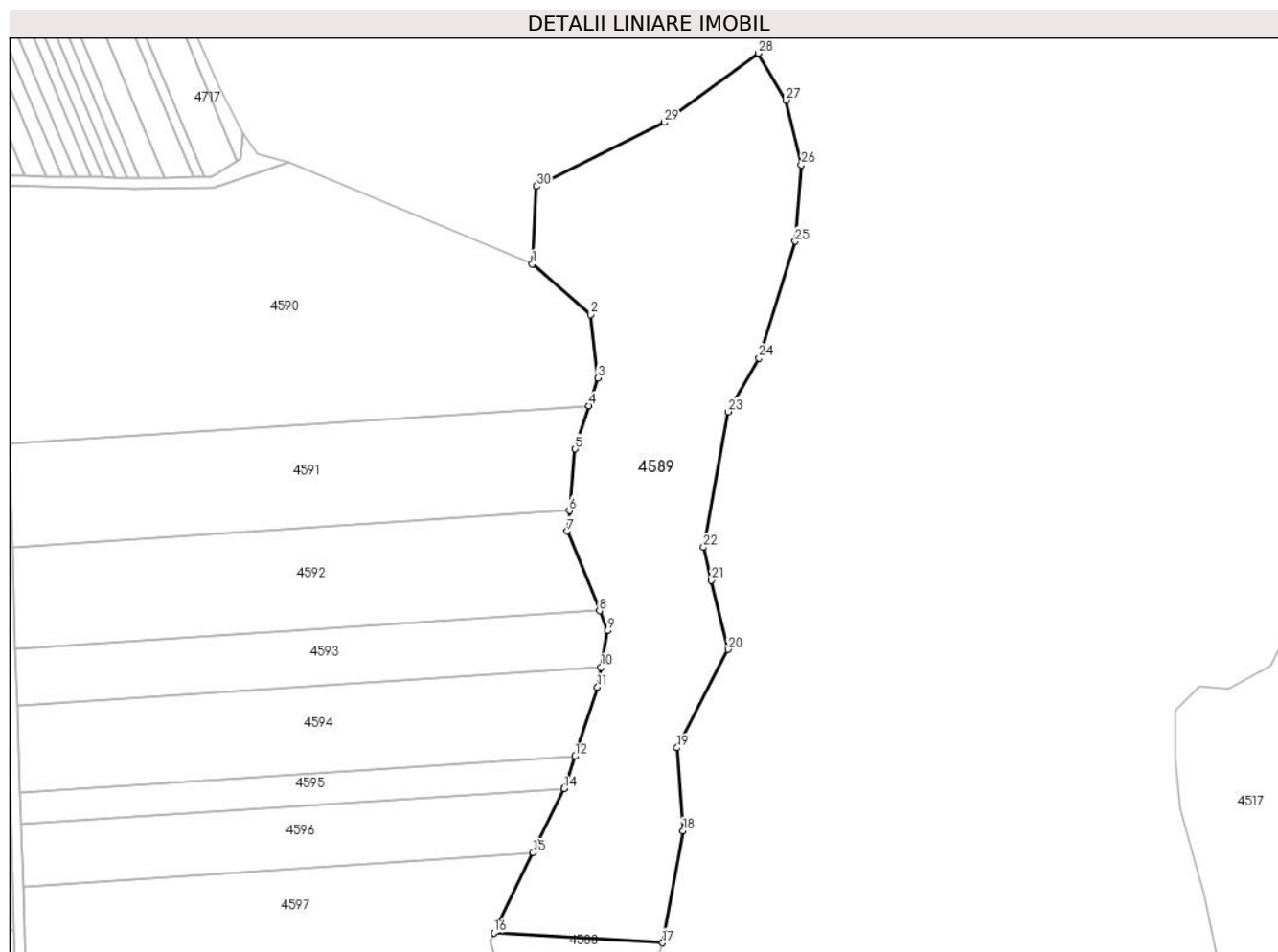
Inscrieri privind dezmembramintele dreptului de proprietate, drepturi reale de garanție și sarcini	Referințe
NU SUNT	

Anexa Nr. 1 La Partea I

Teren

Nr cadastral	Suprafața (mp)*	Observații / Referințe
80831	20.000	

* Suprafața este determinată în planul de proiecție Stereo 70.



Date referitoare la teren

Crt	Categorie folosință	Intravilan	Suprafața (mp)	Tarla	Parcelă	Nr. topo	Observații / Referințe
1	arabil	NU	20.000	24	347	-	

Lungime Segmente

1) Valorile lungimilor segmentelor sunt obținute din proiecție în plan.

Punct început	X / Y	Punct sfârșit	X / Y	Lungime segment (** (m)
1	483.940,995 340.265,856	2	483.963,485 340.246,179	29.883
3	483.966,473 340.221,652	4	483.962,989 340.210,813	11.385
5	483.957,621 340.194,117	6	483.955,304 340.170,216	24.013
7	483.954,534 340.162,279	8	483.967,006 340.131,4	33.303
9	483.970,131 340.123,663	10	483.967,649 340.109,506	14.373

Punct început	X / Y	Punct sfârșit	X / Y	Lungime segment (** (m)
2	483.963,485 340.246,179	3	483.966,473 340.221,652	24.708
4	483.962,989 340.210,813	5	483.957,621 340.194,117	17.538
6	483.955,304 340.170,216	7	483.954,534 340.162,279	7.974
8	483.967,006 340.131,4	9	483.970,131 340.123,663	8.344
10	483.967,649 340.109,506	11	483.966,28 340.101,697	7.928

Punct început	X / Y	Punct sfârșit	X / Y	Lungime segment (** (m)
11	483.966,28 340.101,697	12	483.957,488 340.074,942	28.163
13	483.953,532 340.062,905	14	483.953,313 340.062,456	0.5
15	483.941,234 340.037,659	16	483.926,101 340.006,593	34.556
17	483.991,536 340.002,704	18	483.999,424 340.046,019	44.027
19	483.997,14 340.078,245	20	484.016,837 340.116,375	42.917
21	484.010,372 340.143,222	22	484.007,423 340.155,965	13.08
23	484.016,847 340.208,54	24	484.028,929 340.229,284	24.006
25	484.042,95 340.274,62	26	484.045,305 340.304,242	29.715
27	484.039,287 340.329,254	28	484.028,673 340.347,482	21.093
29	483.992,135 340.320,683	30	483.942,586 340.295,928	55.389

Punct început	X / Y	Punct sfârșit	X / Y	Lungime segment (** (m)
12	483.957,488 340.074,942	13	483.953,532 340.062,905	12.67
14	483.953,313 340.062,456	15	483.941,234 340.037,659	27.582
16	483.926,101 340.006,593	17	483.991,536 340.002,704	65.55
18	483.999,424 340.046,019	19	483.997,14 340.078,245	32.307
20	484.016,837 340.116,375	21	484.010,372 340.143,222	27.614
22	484.007,423 340.155,965	23	484.016,847 340.208,54	53.413
24	484.028,929 340.229,284	25	484.042,95 340.274,62	47.455
26	484.045,305 340.304,242	27	484.039,287 340.329,254	25.726
28	484.028,673 340.347,482	29	483.992,135 340.320,683	45.312
30	483.942,586 340.295,928	1	483.940,995 340.265,856	30.114

** Lungimile segmentelor sunt determinate în planul de proiecție Stereo 70 și sunt rotunjite la 1 milimetru.

*** Distanța dintre puncte este formată din segmente cumulate ce sunt mai mici decât valoarea 1 milimetru.

**DATE DESPRE IMOBILUL NR. 4590**

Oficiul de Cadastru și Publicitate Imobiliară ARGES
Biroul de Cadastru și Publicitate Imobiliară Costesti

A. Partea I. Descrierea imobilului

TEREN Extravilan

Adresa: Jud. Arges

Nr. Crt	Nr cadastral Nr. topografic	Suprafața* (mp)	Observații / Referințe
A1		19.300	Sector cadastral:69 Teren neimprejmuit;

B. Partea II. Proprietari și acte

Inscrieri privitoare la dreptul de proprietate și alte drepturi reale	Referințe
/	
Act Notarial nr. 400, din 01/10/2015 emis de BIN GRECU CARMEN;	
B1	A1
Intabulare, drept de PROPRIETATE bun propriu , dobandit prin Succesiune, cota actuala 1/1, cota initiala 1/1 1) IONESCU IOANA	

C. Partea III. SARCINI .

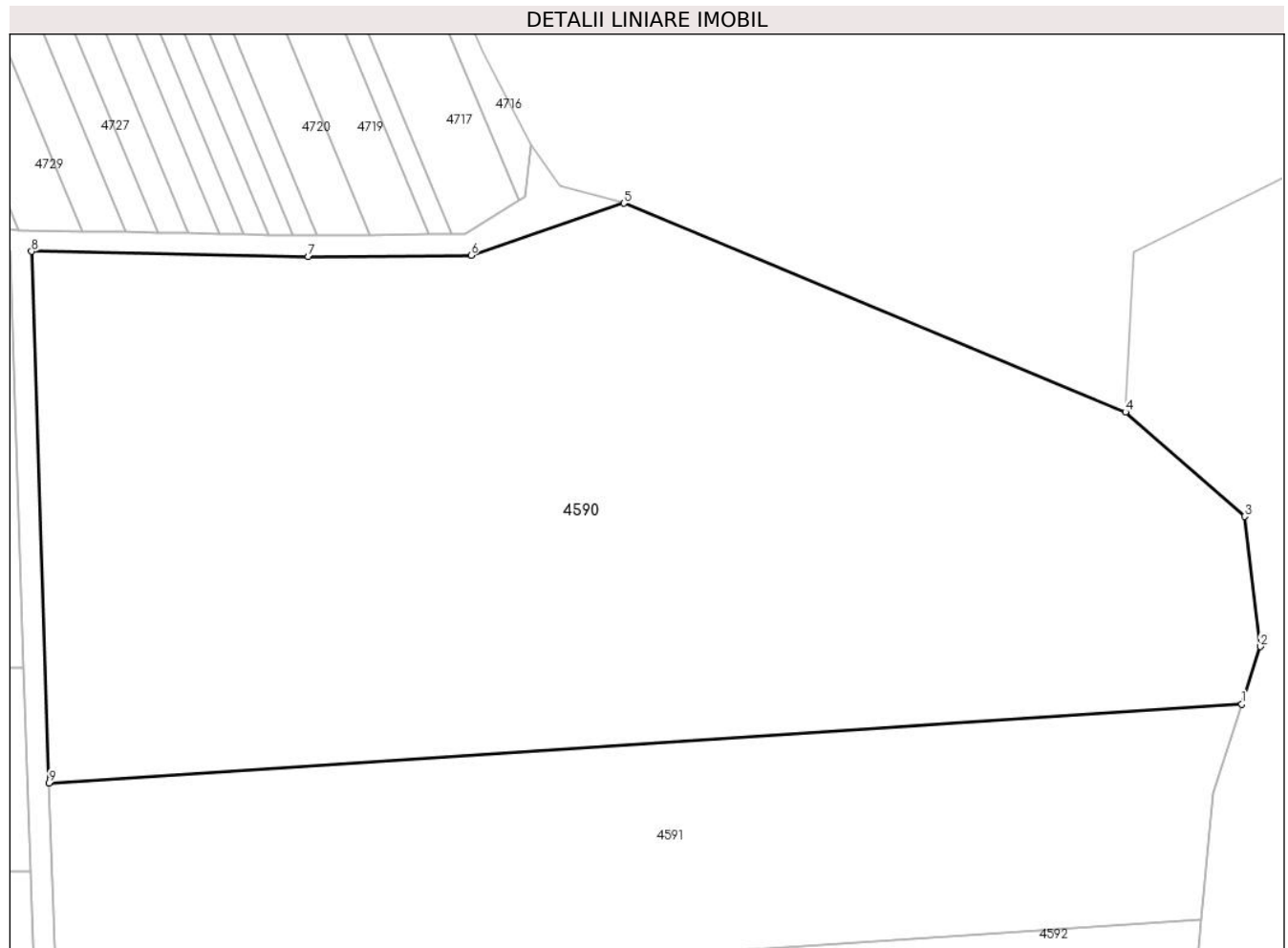
Inscrieri privind dezmembramintele dreptului de proprietate, drepturi reale de garanție și sarcini	Referințe
NU SUNT	

Anexa Nr. 1 La Partea I

Teren

Nr cadastral	Suprafața (mp)*	Observații / Referințe
	19.300	

* Suprafața este determinată în planul de proiecție Stereo 70.



Date referitoare la teren

Crt	Categorie folosință	Intra vilan	Suprafața (mp)	Tarla	Parcelă	Nr. topo	Observații / Referințe
1	arabil	NU	19.300	24	345	-	

Lungime Segmente

1) Valorile lungimilor segmentelor sunt obținute din proiecție în plan.

Punct început	X / Y	Punct sfârșit	X / Y	Lungime segment (** (m)
1	483.962,989 340.210,813	2	483.966,473 340.221,652	11.385
2	483.966,473 340.221,652	3	483.963,485 340.246,179	24.708
3	483.963,485 340.246,179	4	483.940,995 340.265,856	29.883
4	483.940,995 340.265,856	5	483.846,361 340.305,236	102.501
5	483.846,361 340.305,236	6	483.817,52 340.295,439	30.46

Punct început	X / Y	Punct sfârșit	X / Y	Lungime segment (** (m)
6	483.817,52 340.295,439	7	483.786,825 340.295,128	30.697
7	483.786,825 340.295,128	8	483.734,577 340.296,151	52.258
8	483.734,577 340.296,151	9	483.737,87 340.195,972	100.233
9	483.737,87 340.195,972	1	483.962,989 340.210,813	225.608

** Lungimile segmentelor sunt determinate în planul de proiecție Stereo 70 și sunt rotunjite la 1 milimetru.

*** Distanța dintre puncte este formată din segmente cumulate ce sunt mai mici decât valoarea 1 milimetru.

**DATE DESPRE IMOBILUL NR. 4591**

Oficiul de Cadastru și Publicitate Imobiliară ARGES
Biroul de Cadastru și Publicitate Imobiliară Costesti

A. Partea I. Descrierea imobilului

TEREN Extravilan

Adresa: Jud. Arges

Nr. Crt	Nr cadastral Nr. topografic	Suprafața* (mp)	Observații / Referințe
A1		8.800	Sector cadastral:69 Teren neimprejmuit;

B. Partea II. Proprietari și acte

Inscrieri privitoare la dreptul de proprietate și alte drepturi reale		Referințe
/		
Act Notarial nr. 1240, din 09/04/2003 emis de BNP DANCIU ILIE;		
B1	Intabulare, drept de PROPRIETATE bun propriu , dobandit prin lesire Din Indiviziune, cota actuala 1/2, cota initiala 1/2 1) APOSTU E AUREL , lipsă CNP	A1
B2	Intabulare, drept de PROPRIETATE bun propriu , dobandit prin lesire Din Indiviziune, cota actuala 1/2, cota initiala 1/2 1) APOSTU IOANA	A1

C. Partea III. SARCINI .

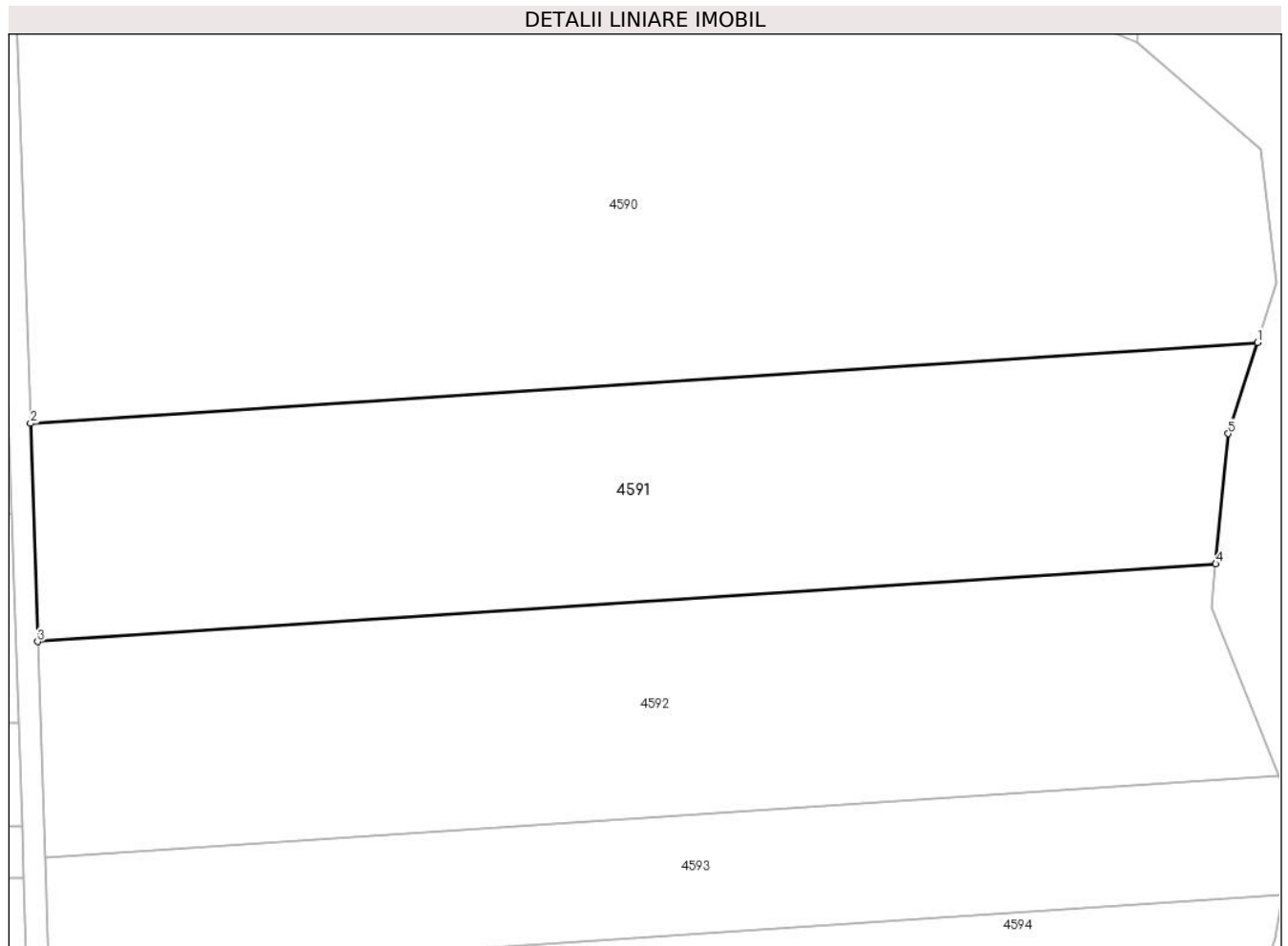
Inscrieri privind dezmembramintele dreptului de proprietate, drepturi reale de garanție și sarcini	Referințe
NU SUNT	

Anexa Nr. 1 La Partea I

Teren

Nr cadastral	Suprafața (mp)*	Observații / Referințe
	8.800	

* Suprafața este determinată în planul de proiecție Stereo 70.



Date referitoare la teren

Crt	Categorie folosință	Intravilan	Suprafața (mp)	Tarla	Parcelă	Nr. topo	Observații / Referințe
1	arabil	NU	8.800	24	345	-	

Lungime Segmente

1) Valorile lungimilor segmentelor sunt obținute din proiecție în plan.

Punct început	X / Y	Punct sfârșit	X / Y	Lungime segment (** (m)
1	483.962,989 340.210,813	2	483.737,87 340.195,972	225.608
2	483.737,87 340.195,972	3	483.739,186 340.155,968	40.026
3	483.739,186 340.155,968	4	483.955,304 340.170,216	216.587
4	483.955,304 340.170,216	5	483.957,621 340.194,117	24.013
5	483.957,621 340.194,117	1	483.962,989 340.210,813	17.538

**** Lungimile segmentelor sunt determinate în planul de proiecție Stereo 70 și sunt rotunjite la 1 milimetru.**

***** Distanța dintre puncte este formată din segmente cumulate ce sunt mai mici decât valoarea 1 milimetru.**

**DATE DESPRE IMOBILUL NR. 4592**

Oficiul de Cadastru și Publicitate Imobiliară ARGES
Biroul de Cadastru și Publicitate Imobiliară Costesti

A. Partea I. Descrierea imobilului

TEREN Extravilan

Adresa: Jud. Arges

Nr. Crt	Nr cadastral Nr. topografic	Suprafața* (mp)	Observații / Referințe
A1		8.700	Sector cadastral:69 Teren neimprejmuit;

B. Partea II. Proprietari și acte

Inscrieri privitoare la dreptul de proprietate și alte drepturi reale		Referințe
/		
Act Notarial nr. 1240, din 09/04/2003 emis de BNP DANCIU ILIE;		
B1	Intabulare, drept de PROPRIETATE bun propriu , dobandit prin lesire Din Indiviziune, cota actuala 1/1, cota initiala 1/1 1) APOSTU AUREL	A1

C. Partea III. SARCINI .

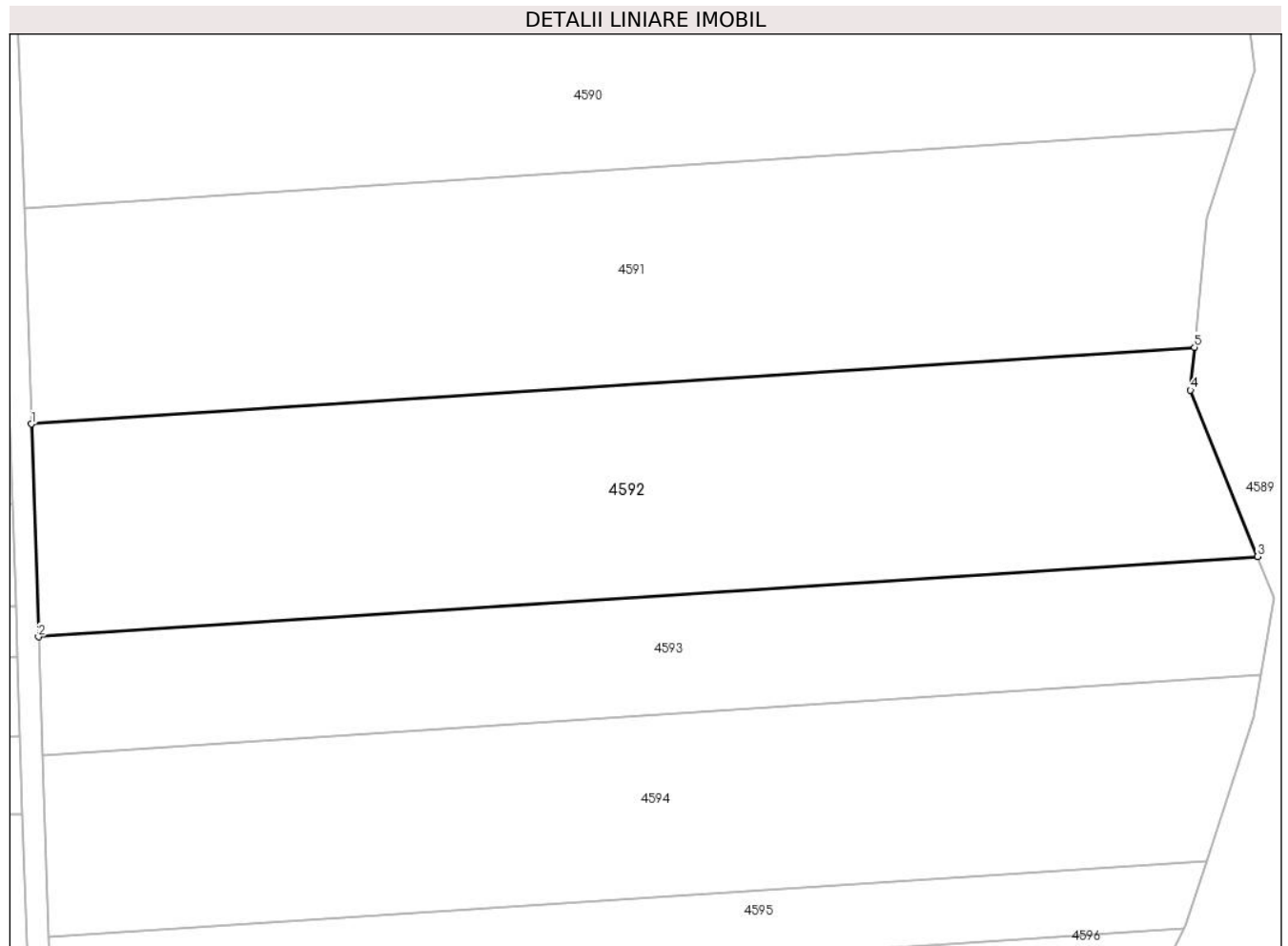
Inscrieri privind dezmembramintele dreptului de proprietate, drepturi reale de garanție și sarcini	Referințe
NU SUNT	

Anexa Nr. 1 La Partea I

Teren

Nr cadastral	Suprafața (mp)*	Observații / Referințe
	8.700	

* Suprafața este determinată în planul de proiecție Stereo 70.



Date referitoare la teren

Crt	Categorie folosință	Intravilan	Suprafața (mp)	Tarla	Parcelă	Nr. topo	Observații / Referințe
1	arabil	NU	8.700	24	345	-	

Lungime Segmente

1) Valorile lungimilor segmentelor sunt obținute din proiecție în plan.

Punct început	X / Y	Punct sfârșit	X / Y	Lungime segment (** (m)
1	483.739,186 340.155,968	2	483.740,484 340.116,466	39.523
2	483.740,484 340.116,466	3	483.967,006 340.131,4	227.014
3	483.967,006 340.131,4	4	483.954,534 340.162,279	33.303
4	483.954,534 340.162,279	5	483.955,304 340.170,216	7.974
5	483.955,304 340.170,216	1	483.739,186 340.155,968	216.587

**** Lungimile segmentelor sunt determinate în planul de proiecție Stereo 70 și sunt rotunjite la 1 milimetru.**

***** Distanța dintre puncte este formată din segmente cumulate ce sunt mai mici decât valoarea 1 milimetru.**

**DATE DESPRE IMOBILUL NR. 4593**

Oficiul de Cadastru și Publicitate Imobiliară ARGES
Biroul de Cadastru și Publicitate Imobiliară Costesti

A. Partea I. Descrierea imobilului

TEREN Extravilan

Adresa: Jud. Arges

Nr. Crt	Nr cadastral Nr. topografic	Suprafața* (mp)	Observații / Referințe
A1		5.000	Sector cadastral:69 Teren neimprejmuit;

B. Partea II. Proprietari și acte

Inscrieri privitoare la dreptul de proprietate și alte drepturi reale	Referințe
/	
Act Notarial nr. 1240, din 09/04/2003 emis de BNP DANCIU ILIE (certificat de deces nr.25 din data de 17.05.2010 emis de primăria comunei Stolnici);	
B1	A1
Intabulare, drept de PROPRIETATE bun propriu , dobandit prin lesire Din Indiviziune, cota actuala 1/1, cota initiala 1/1 1) APOSTU ION DEFUNCT:Da	

C. Partea III. SARCINI .

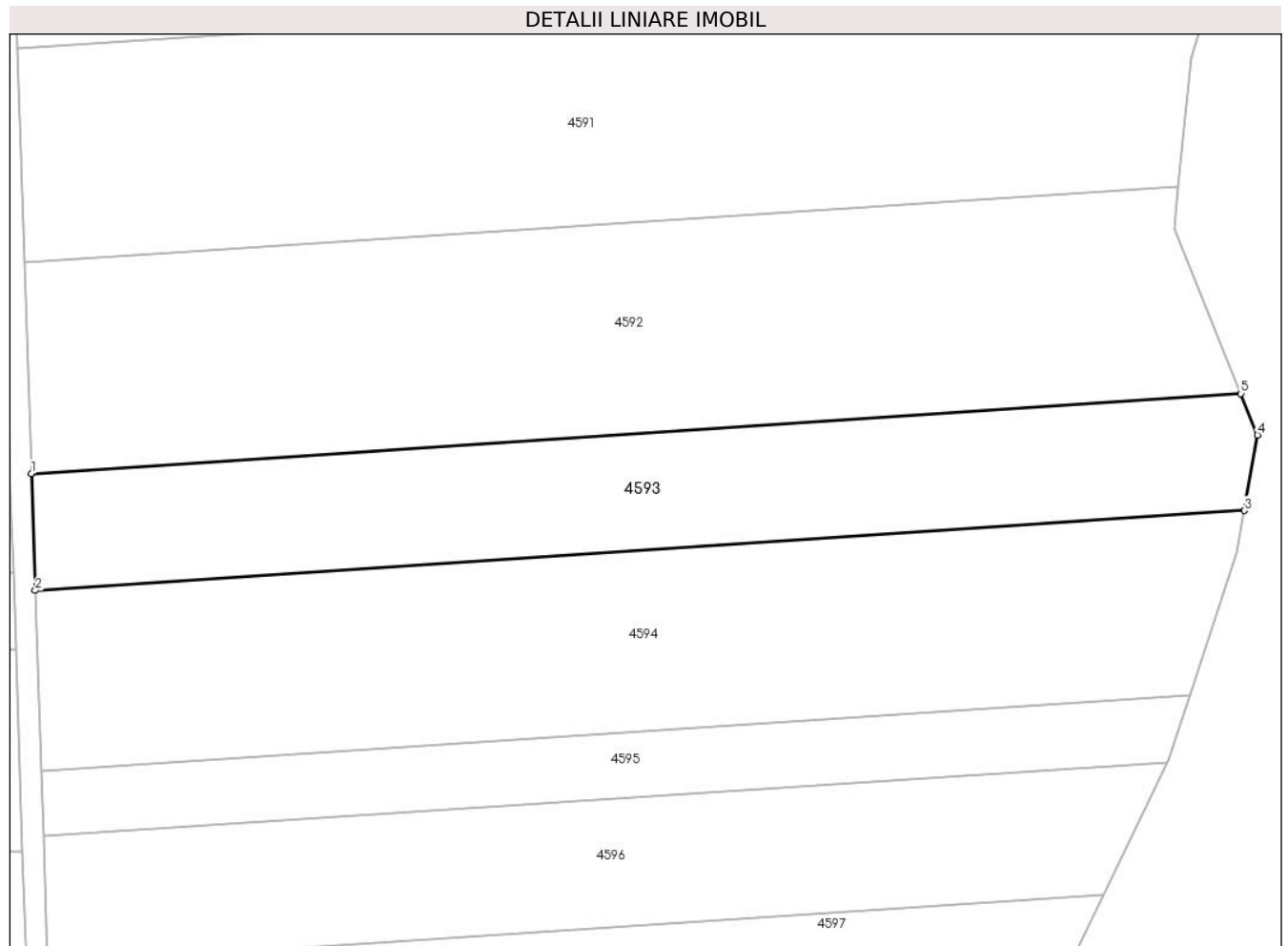
Inscrieri privind dezmembramintele dreptului de proprietate, drepturi reale de garanție și sarcini	Referințe
NU SUNT	

Anexa Nr. 1 La Partea I

Teren

Nr cadastral	Suprafața (mp)*	Observații / Referințe
	5.000	

* Suprafața este determinată în planul de proiecție Stereo 70.



Date referitoare la teren

Crt	Categorie folosință	Intravilan	Suprafața (mp)	Tarla	Parcelă	Nr. topo	Observații / Referințe
1	arabil	NU	5.000	24	345	-	

Lungime Segmente

1) Valorile lungimilor segmentelor sunt obținute din proiecție în plan.

Punct început	X / Y	Punct sfârșit	X / Y	Lungime segment (** (m)
1	483.740,484 340.116,466	2	483.741,204 340.094,577	21.901
2	483.741,204 340.094,577	3	483.967,649 340.109,506	226.937
3	483.967,649 340.109,506	4	483.970,131 340.123,663	14.373
4	483.970,131 340.123,663	5	483.967,006 340.131,4	8.344
5	483.967,006 340.131,4	1	483.740,484 340.116,466	227.014

**** Lungimile segmentelor sunt determinate în planul de proiecție Stereo 70 și sunt rotunjite la 1 milimetru.**

***** Distanța dintre puncte este formată din segmente cumulate ce sunt mai mici decât valoarea 1 milimetru.**

**DATE DESPRE IMOBILUL NR. 4594**

Oficiul de Cadastru și Publicitate Imobiliară ARGES
Biroul de Cadastru și Publicitate Imobiliară Costesti

A. Partea I. Descrierea imobilului

TEREN Extravilan

Adresa: Jud. Arges

Nr. Crt	Nr cadastral Nr. topografic	Suprafața* (mp)	Observații / Referințe
A1		7.500	Sector cadastral:69 Teren neimpregmuit;

B. Partea II. Proprietari și acte

Inscrieri privitoare la dreptul de proprietate și alte drepturi reale		Referințe
/		
Act Notarial nr. 373, din 20/12/2010 emis de BN CARMEN GRECU;		
B1	Intabulare, drept de PROPRIETATE bun propriu , dobandit prin Succesiune, cota actuala 2/8, cota initiala 2/8 1) BÎRLĂ M ELENA	A1
B2	Intabulare, drept de PROPRIETATE bun propriu , dobandit prin Succesiune, cota actuala 3/8, cota initiala 3/8 1) BÎRLĂ M FLORENTIN	A1
B3	Intabulare, drept de PROPRIETATE bun propriu , dobandit prin Succesiune, cota actuala 3/8, cota initiala 3/8 1) BÎRLĂ MARILENA	A1

C. Partea III. SARCINI .

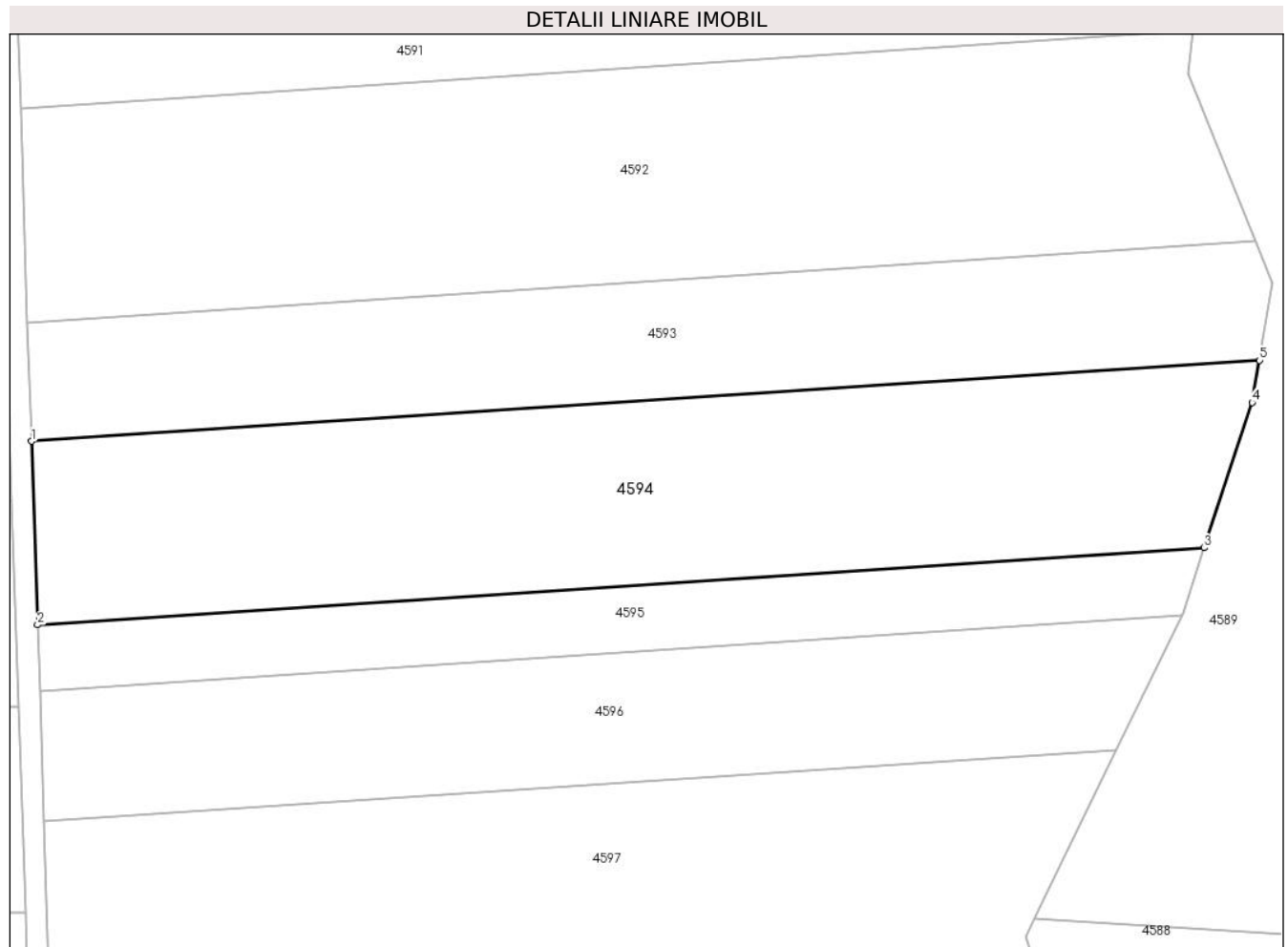
Inscrieri privind dezmembramintele dreptului de proprietate, drepturi reale de garanție și sarcini	Referințe
NU SUNT	

Anexa Nr. 1 La Partea I

Teren

Nr cadastral	Suprafața (mp)*	Observații / Referințe
	7.500	

* Suprafața este determinată în planul de proiecție Stereo 70.



Date referitoare la teren

Crt	Categorie folosință	Intravilan	Suprafața (mp)	Tarla	Parcelă	Nr. topo	Observații / Referințe
1	arabil	NU	7.500	24	345	-	

Lungime Segmente

1) Valorile lungimilor segmentelor sunt obținute din proiecție în plan.

Punct început	X / Y	Punct sfârșit	X / Y	Lungime segment (** (m)
1	483.741,204 340.094,577	2	483.742,316 340.060,757	33.838
2	483.742,316 340.060,757	3	483.957,488 340.074,942	215.639
3	483.957,488 340.074,942	4	483.966,28 340.101,697	28.163
4	483.966,28 340.101,697	5	483.967,649 340.109,506	7.928
5	483.967,649 340.109,506	1	483.741,204 340.094,577	226.937

**** Lungimile segmentelor sunt determinate în planul de proiecție Stereo 70 și sunt rotunjite la 1 milimetru.**

***** Distanța dintre puncte este formată din segmente cumulate ce sunt mai mici decât valoarea 1 milimetru.**

**DATE DESPRE IMOBILUL NR. 4595**

Oficiul de Cadastru și Publicitate Imobiliară ARGES
Biroul de Cadastru și Publicitate Imobiliară Costesti

A. Partea I. Descrierea imobilului

TEREN Extravilan

Adresa: Jud. Arges

Nr. Crt	Nr cadastral Nr. topografic	Suprafața* (mp)	Observații / Referințe
A1	81075	2.600	Sector cadastral:69 Teren neimprejmuit;

B. Partea II. Proprietari și acte

Inscrieri privitoare la dreptul de proprietate și alte drepturi reale		Referințe
805 / 30/01/2015		
Act Notarial nr. 88, din 30/01/2015 emis de Achim Adrian;		
B7	Intabulare, drept de PROPRIETATE bun comun,, dobandit prin Conventie, cota actuala 1/1, cota initiala 1/1 1) BĂLUȚĂ ELENA , casatorita cu 2) BĂLUȚĂ PAUL MIRCEA	A1

C. Partea III. SARCINI .

Inscrieri privind dezmembramintele dreptului de proprietate, drepturi reale de garanție și sarcini	Referințe
NU SUNT	

Anexa Nr. 1 La Partea I

Teren

Nr cadastral	Suprafața (mp)*	Observații / Referințe
81075	2.600	

* Suprafața este determinată în planul de proiecție Stereo 70.



Date referitoare la teren

Crt	Categorie folosință	Intravilan	Suprafața (mp)	Tarla	Parcelă	Nr. topo	Observații / Referințe
1	arabil	NU	2.600	24	345	-	

Lungime Segmente

1) Valorile lungimilor segmentelor sunt obținute din proiecție în plan.

Punct început	X / Y	Punct sfârșit	X / Y	Lungime segment (** (m)
1	483.742,316 340.060,757	2	483.742,717 340.048,572	12.192
2	483.742,717 340.048,572	3	483.953,313 340.062,456	211.053
3	483.953,313 340.062,456	4	483.953,532 340.062,905	0.5
4	483.953,532 340.062,905	5	483.957,488 340.074,942	12.67
5	483.957,488 340.074,942	1	483.742,316 340.060,757	215.639

**** Lungimile segmentelor sunt determinate în planul de proiecție Stereo 70 și sunt rotunjite la 1 milimetru.**

***** Distanța dintre puncte este formată din segmente cumulate ce sunt mai mici decât valoarea 1 milimetru.**

**DATE DESPRE IMOBILUL NR. 4596**

Oficiul de Cadastru și Publicitate Imobiliară ARGES
Biroul de Cadastru și Publicitate Imobiliară Costesti

A. Partea I. Descrierea imobilului

TEREN Extravilan

Adresa: Jud. Arges

Nr. Crt	Nr cadastral Nr. topografic	Suprafața* (mp)	Observații / Referințe
A1	81069	4.900	Sector cadastral:69 Teren neimprejmuit;

B. Partea II. Proprietari și acte

Inscrieri privitoare la dreptul de proprietate și alte drepturi reale		Referințe
806 / 30/01/2015		
Act Notarial nr. 87, din 30/01/2015 emis de Achim Adrian;		
B3	Intabulare, drept de PROPRIETATE bun comun,, dobandit prin Conventie, cota actuala 1/1, cota initiala 1/1 1) BĂLUȚĂ ELENA , casatorita cu 2) BĂLUȚĂ PAUL MIRCEA	A1

C. Partea III. SARCINI .

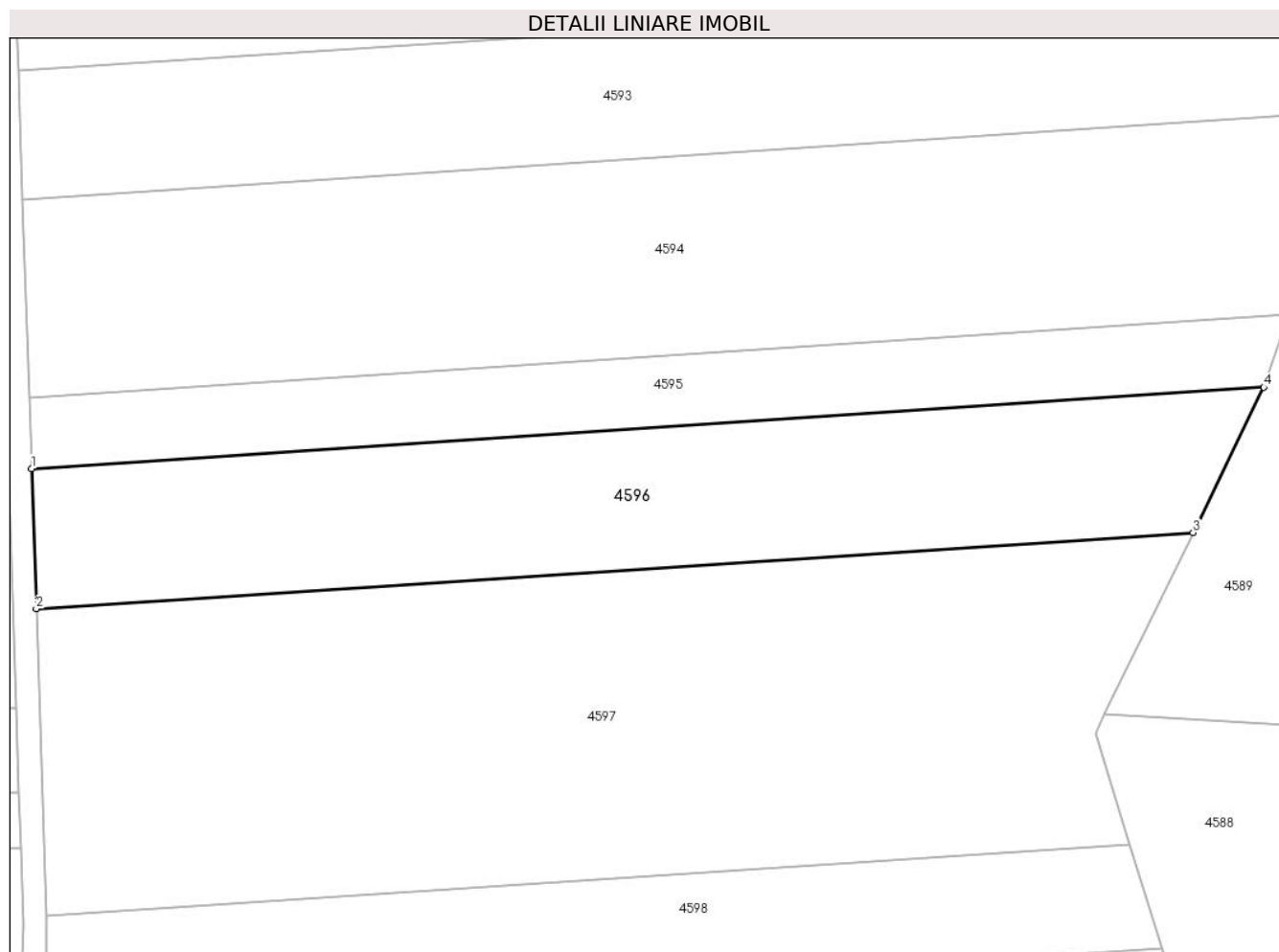
Inscrieri privind dezmembramintele dreptului de proprietate, drepturi reale de garanție și sarcini	Referințe
NU SUNT	

Anexa Nr. 1 La Partea I

Teren

Nr cadastral	Suprafața (mp)*	Observații / Referințe
81069	4.900	

* Suprafața este determinată în planul de proiecție Stereo 70.



Date referitoare la teren

Crt	Categorie folosință	Intravilan	Suprafața (mp)	Tarla	Parcelă	Nr. topo	Observații / Referințe
1	arabil	NU	4.900	24	345	-	

Lungime Segmente

1) Valorile lungimilor segmentelor sunt obținute din proiecție în plan.

Punct început	X / Y	Punct sfârșit	X / Y	Lungime segment (** (m)
1	483.742,717 340.048,572	2	483.743,504 340.024,624	23.961
2	483.743,504 340.024,624	3	483.941,234 340.037,659	198.159
3	483.941,234 340.037,659	4	483.953,313 340.062,456	27.582
4	483.953,313 340.062,456	1	483.742,717 340.048,572	211.053

** Lungimile segmentelor sunt determinate în planul de proiecție Stereo 70 și sunt rotunjite la 1 milimetru.

***** Distanţa dintre puncte este formată din segmente cumulate ce sunt mai mici decât valoarea 1 milimetru.**

**DATE DESPRE IMOBILUL NR. 4597**

Oficiul de Cadastru și Publicitate Imobiliară ARGES
Biroul de Cadastru și Publicitate Imobiliară Costesti

A. Partea I. Descrierea imobilului

TEREN Extravilan

Adresa: Jud. Arges

Nr. Crt	Nr cadastral Nr. topografic	Suprafața* (mp)	Observații / Referințe
A1		9.800	Sector cadastral:69 Teren neimprejmuit;

B. Partea II. Proprietari și acte

Inscrieri privitoare la dreptul de proprietate și alte drepturi reale		Referințe
/		
Act Administrativ nr. 67279, din 24/05/1995 emis de CJPSDPAT ARGES (certificat de deces nr.89 din data de 14.12.2001 emis de primăria comunei Stolnici);		
B1	Intabulare, drept de PROPRIETATE, dobandit prin Reconstituire, cota actuala 1/1, cota initiala 1/1 1) BÎRLEANU PREDA DEFUNCT:Da	A1

C. Partea III. SARCINI .

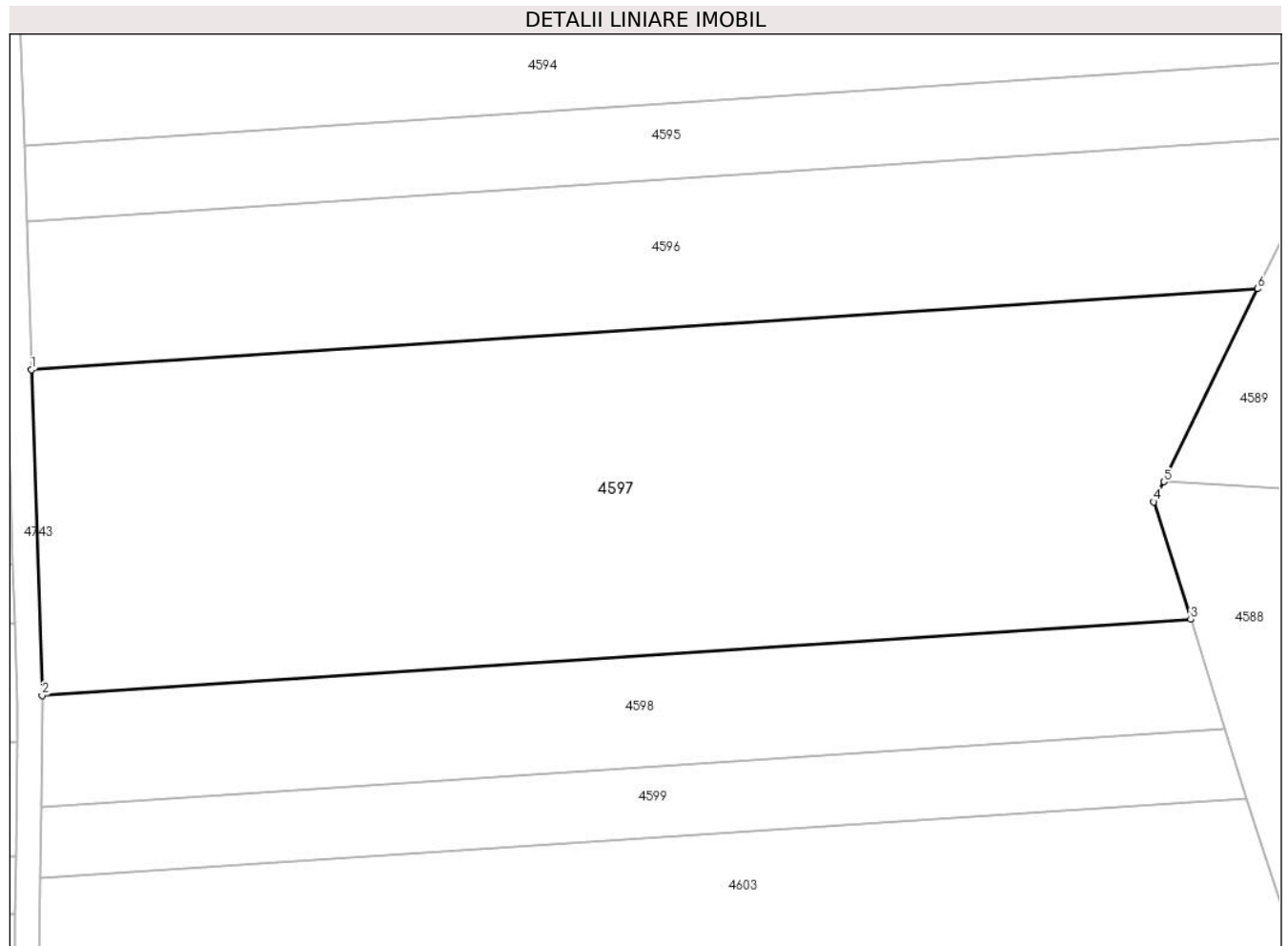
Inscrieri privind dezmembramintele dreptului de proprietate, drepturi reale de garanție și sarcini	Referințe
NU SUNT	

Anexa Nr. 1 La Partea I

Teren

Nr cadastral	Suprafața (mp)*	Observații / Referințe
	9.800	

* Suprafața este determinată în planul de proiecție Stereo 70.



Date referitoare la teren

Crt	Categorie folosință	Intravilan	Suprafața (mp)	Tarla	Parcelă	Nr. topo	Observații / Referințe
1	arabil	NU	9.800	24	345	-	

Lungime Segmente

1) Valorile lungimilor segmentelor sunt obținute din proiecție în plan.

Punct început	X / Y	Punct sfârșit	X / Y	Lungime segment (** (m)
1	483.743,504 340.024,624	2	483.745,228 339.972,199	52.453
2	483.745,228 339.972,199	3	483.930,452 339.984,41	185.626
3	483.930,452 339.984,41	4	483.924,526 340.003,36	19.855
4	483.924,526 340.003,36	5	483.926,101 340.006,593	3.596
5	483.926,101 340.006,593	6	483.941,234 340.037,659	34.556

Punct început	X / Y	Punct sfârșit	X / Y	Lungime segment (** (m)
6	483.941,234 340.037,659	1	483.743,504 340.024,624	198.159

** Lungimile segmentelor sunt determinate în planul de proiecție Stereo 70 și sunt rotunjite la 1 milimetru.

*** Distanța dintre puncte este formată din segmente cumulate ce sunt mai mici decât valoarea 1 milimetru.

**DATE DESPRE IMOBILUL NR. 4598**

Oficiul de Cadastru și Publicitate Imobiliară ARGES
Biroul de Cadastru și Publicitate Imobiliară Costesti

A. Partea I. Descrierea imobilului

TEREN Extravilan

Adresa: Jud. Arges

Nr. Crt	Nr cadastral Nr. topografic	Suprafața* (mp)	Observații / Referințe
A1		3.400	Sector cadastral:69 Teren neimprejmuit;

B. Partea II. Proprietari și acte

Inscrieri privitoare la dreptul de proprietate și alte drepturi reale		Referințe
/		
Act Administrativ nr. 35313, din 03/02/1994 emis de CJPSDPAT ARGES;		
B1	Intabulare, drept de PROPRIETATE, dobandit prin Reconstituire, cota actuala 1/1, cota initiala 1/1 1) GRESIE MARIA	A1

C. Partea III. SARCINI .

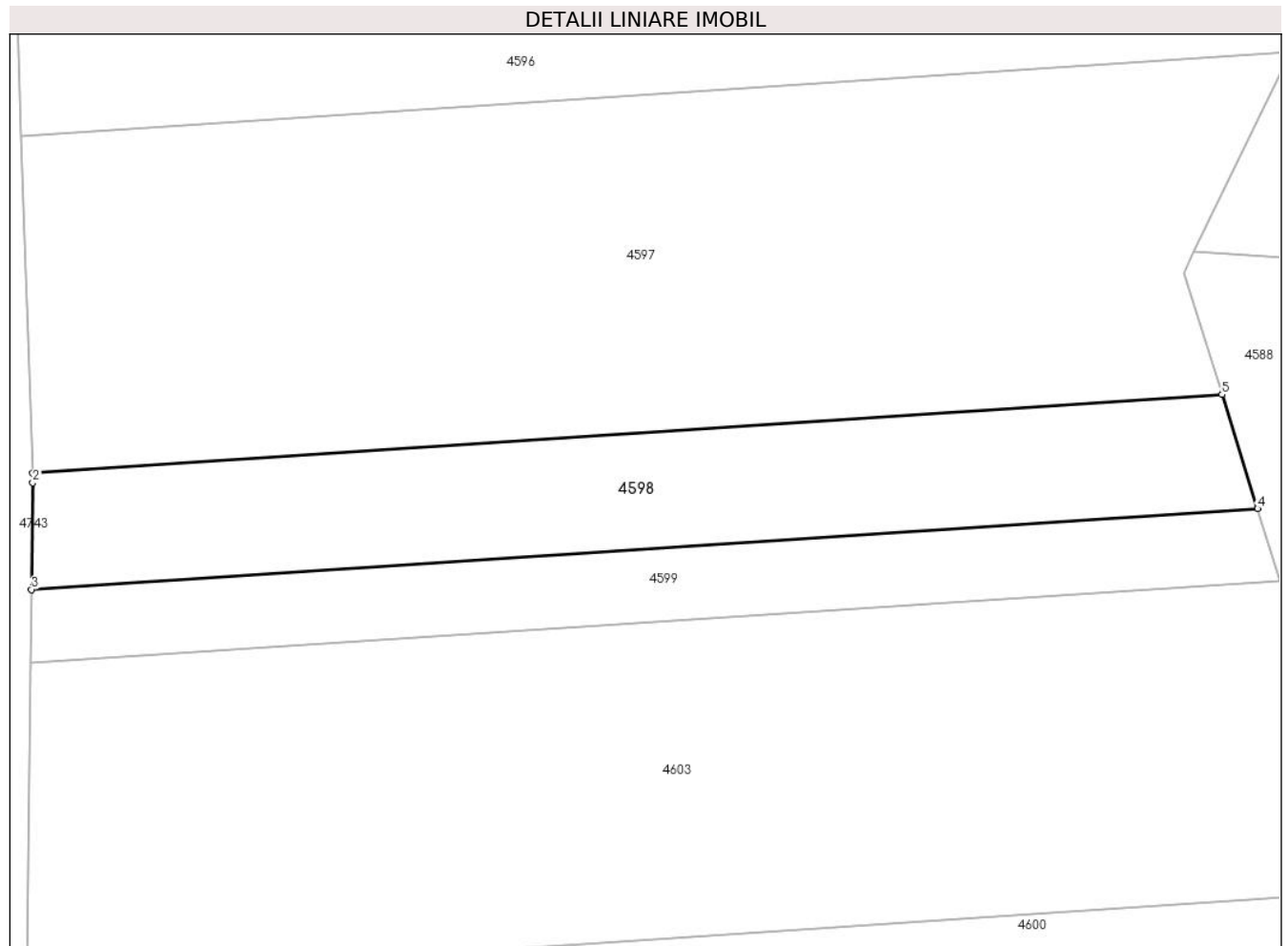
Inscrieri privind dezmembramintele dreptului de proprietate, drepturi reale de garanție și sarcini	Referințe
NU SUNT	

Anexa Nr. 1 La Partea I

Teren

Nr cadastral	Suprafața (mp)*	Observații / Referințe
	3.400	

* Suprafața este determinată în planul de proiecție Stereo 70.



Date referitoare la teren

Crt	Categorie folosință	Intra vilan	Suprafața (mp)	Tarla	Parcelă	Nr. topo	Observații / Referințe
1	arabil	NU	3.400	24	345	-	

Lungime Segmente

1) Valorile lungimilor segmentelor sunt obținute din proiecție în plan.

Punct început	X / Y	Punct sfârșit	X / Y	Lungime segment (** (m)
1	483.745,228 339.972,199	2	483.745,276 339.970,717	1.483
2	483.745,276 339.970,717	3	483.745,086 339.954,108	16.61
3	483.745,086 339.954,108	4	483.935,992 339.966,694	191.32
4	483.935,992 339.966,694	5	483.930,452 339.984,41	18.562
5	483.930,452 339.984,41	1	483.745,228 339.972,199	185.626

**** Lungimile segmentelor sunt determinate în planul de proiecție Stereo 70 și sunt rotunjite la 1 milimetru.**

***** Distanța dintre puncte este formată din segmente cumulate ce sunt mai mici decât valoarea 1 milimetru.**

**DATE DESPRE IMOBILUL NR. 4599**

Oficiul de Cadastru și Publicitate Imobiliară ARGES
Biroul de Cadastru și Publicitate Imobiliară Costesti

A. Partea I. Descrierea imobilului

TEREN Extravilan

Adresa: Jud. Arges

Nr. Crt	Nr cadastral Nr. topografic	Suprafața* (mp)	Observații / Referințe
A1	80821	2.200	Sector cadastral:69 Teren neimprejmuit;

B. Partea II. Proprietari și acte

Inscrieri privitoare la dreptul de proprietate și alte drepturi reale	Referințe
794 / 03/02/2014	
Act Notarial nr. 353, din 28/01/2014 emis de SIMONESCU DIACONU NICOLAE;	
B3	A1
Intabulare, drept de PROPRIETATE bun comun,, dobandit prin Conventie, cota actuala 1/1, cota initiala 1/1	
1) MARINESCU GIANINA CĂTĂLINA , , casatorita cu	
2) MARINESCU VICTOR-FLORIN	

C. Partea III. SARCINI .

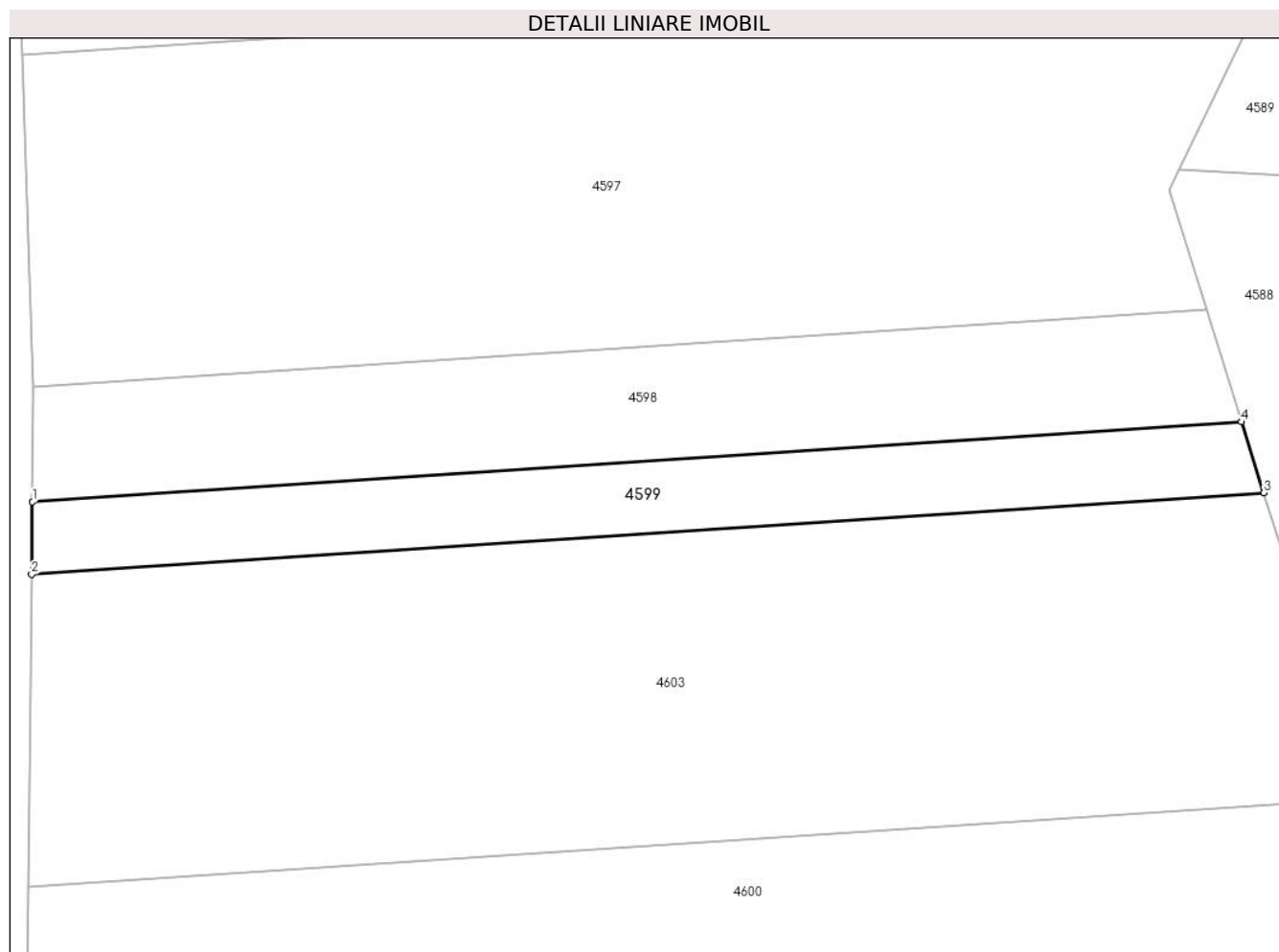
Inscrieri privind dezmembramintele dreptului de proprietate, drepturi reale de garanție și sarcini	Referințe
NU SUNT	

Anexa Nr. 1 La Partea I

Teren

Nr cadastral	Suprafața (mp)*	Observații / Referințe
80821	2.200	

* Suprafața este determinată în planul de proiecție Stereo 70.



Date referitoare la teren

Crt	Categorie folosință	Intra vilan	Suprafața (mp)	Tarla	Parcelă	Nr. topo	Observații / Referințe
1	arabil	NU	2.200	24	345	-	

Lungime Segmente

1) Valorile lungimilor segmentelor sunt obținute din proiecție în plan.

Punct început	X / Y	Punct sfârșit	X / Y	Lungime segment (** (m)
1	483.745,086 339.954,108	2	483.744,954 339.942,684	11.425
2	483.744,954 339.942,684	3	483.939,49 339.955,509	194.958
3	483.939,49 339.955,509	4	483.935,992 339.966,694	11.719
4	483.935,992 339.966,694	1	483.745,086 339.954,108	191.32

** Lungimile segmentelor sunt determinate în planul de proiecție Stereo 70 și sunt rotunjite la 1 milimetru.

***** Distanţa dintre puncte este formată din segmente cumulate ce sunt mai mici decât valoarea 1 milimetru.**

**DATE DESPRE IMOBILUL NR. 4600**

Oficiul de Cadastru și Publicitate Imobiliară ARGES
Biroul de Cadastru și Publicitate Imobiliară Costesti

A. Partea I. Descrierea imobilului

TEREN Extravilan

Adresa: Jud. Arges

Nr. Crt	Nr cadastral Nr. topografic	Suprafața* (mp)	Observații / Referințe
A1	80733	5.600	Sector cadastral:69 Teren neimprejmuit;

B. Partea II. Proprietari și acte

Inscrieri privitoare la dreptul de proprietate și alte drepturi reale		Referințe
6006 / 14/08/2013		
Act Notarial nr. 3061, din 13/08/2013 emis de N.P. SIMONESCU DIACONU NICOLAE;		
B4	Intabulare, drept de PROPRIETATE bun comun,, dobandit prin Conventie, cota actuala 1/1, cota initiala 1/1 1) CIUCĂ RODICA, casatorita cu 2) CIUCĂ MARIAN	A1

C. Partea III. SARCINI .

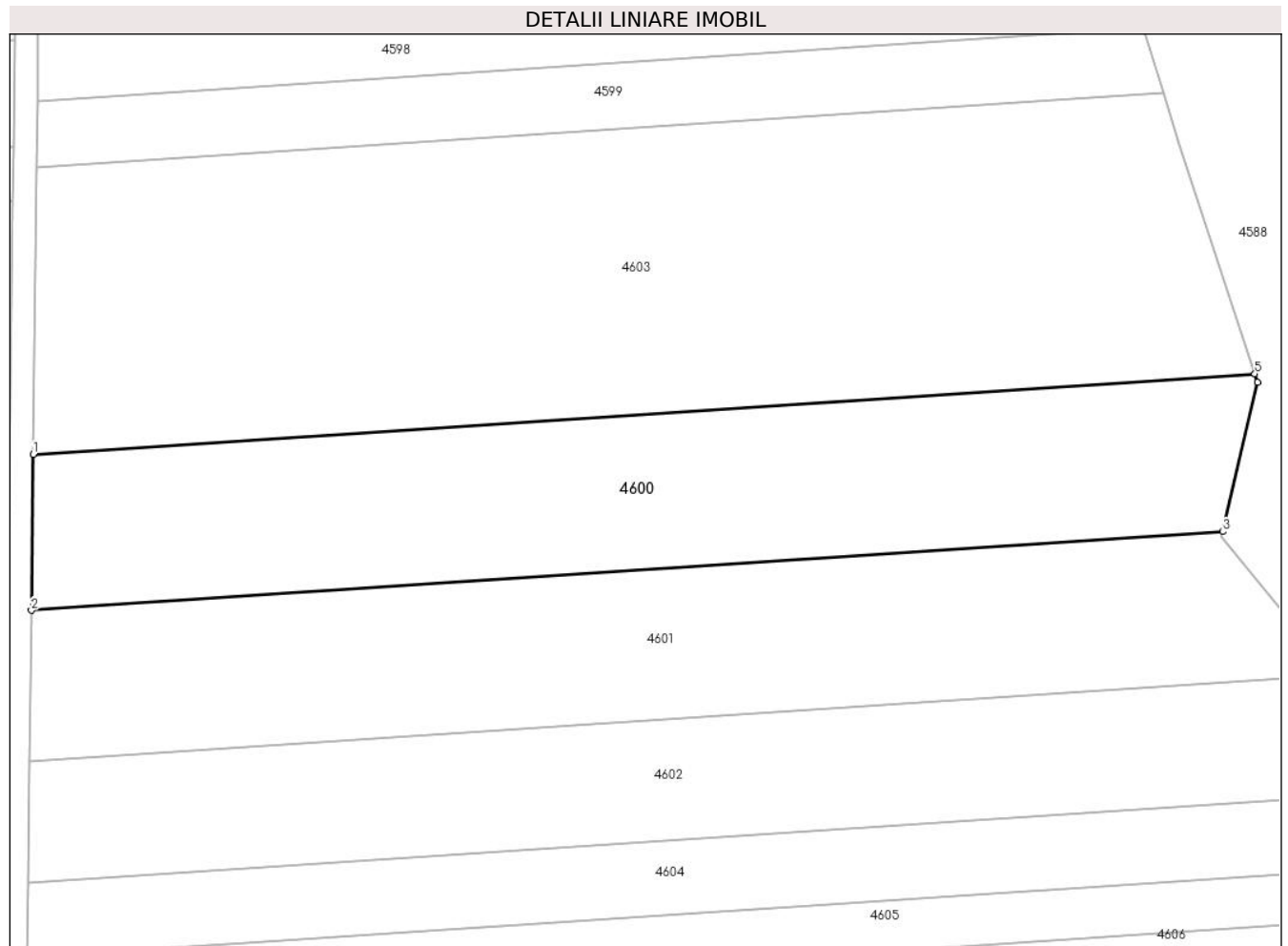
Inscrieri privind dezmembramintele dreptului de proprietate, drepturi reale de garanție și sarcini	Referințe
NU SUNT	

Anexa Nr. 1 La Partea I

Teren

Nr cadastral	Suprafața (mp)*	Observații / Referințe
80733	5.600	

* Suprafața este determinată în planul de proiecție Stereo 70.



Date referitoare la teren

Crt	Categorie folosință	Intravilan	Suprafața (mp)	Tarla	Parcelă	Nr. topo	Observații / Referințe
1	arabil	NU	5.600	24	345	-	

Lungime Segmente

1) Valorile lungimilor segmentelor sunt obținute din proiecție în plan.

Punct început	X / Y	Punct sfârșit	X / Y	Lungime segment (** (m)
1	483.744,388 339.893,294	2	483.744,079 339.866,428	26.868
2	483.744,079 339.866,428	3	483.949,691 339.879,984	206.058
3	483.949,691 339.879,984	4	483.955,682 339.905,759	26.462
4	483.955,682 339.905,759	5	483.955,212 339.907,193	1.509
5	483.955,212 339.907,193	1	483.744,388 339.893,294	211.282

**** Lungimile segmentelor sunt determinate în planul de proiecție Stereo 70 și sunt rotunjite la 1 milimetru.**

***** Distanța dintre puncte este formată din segmente cumulate ce sunt mai mici decât valoarea 1 milimetru.**

**DATE DESPRE IMOBILUL NR. 4601**

Oficiul de Cadastru și Publicitate Imobiliară ARGES
Biroul de Cadastru și Publicitate Imobiliară Costesti

A. Partea I. Descrierea imobilului

TEREN Extravilan

Adresa: Jud. Arges

Nr. Crt	Nr cadastral Nr. topografic	Suprafața* (mp)	Observații / Referințe
A1	81310	5.600	Sector cadastral:69 Teren neimprejmuit;

B. Partea II. Proprietari și acte

Inscrieri privitoare la dreptul de proprietate și alte drepturi reale		Referințe
15704 / 12/07/2018		
Act Notarial nr. 3301, din 10/07/2018 emis de DANCIU NARCIS VIOREL;		
B4	Intabulare, drept de PROPRIETATE bun comun, dobandit prin Conventie, cota actuala 1/1, cota initiala 1/1 1) CIUCA RODICA, casatorita cu 2) CIUCA MARIAN	A1

C. Partea III. SARCINI .

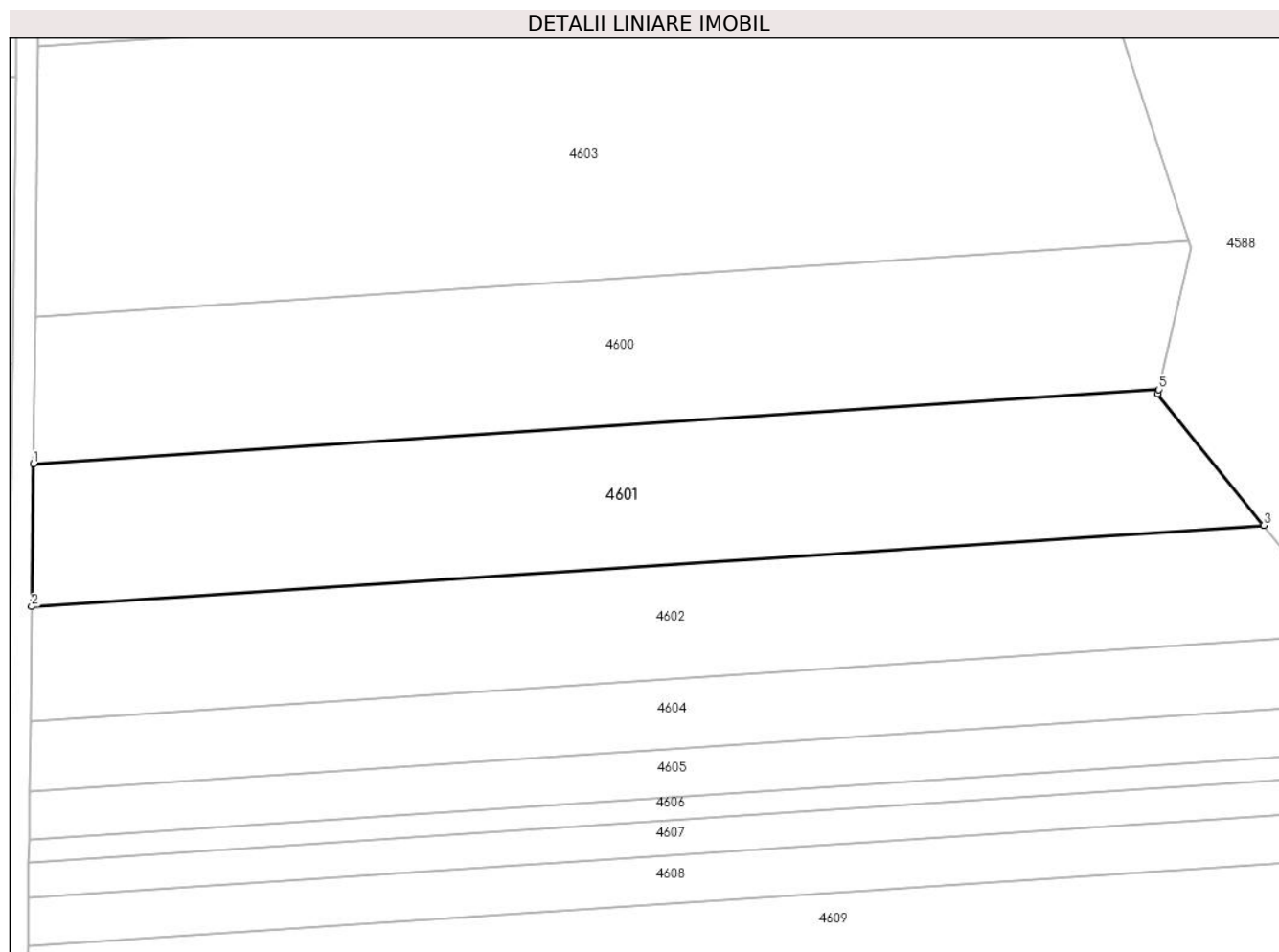
Inscrieri privind dezmembramintele dreptului de proprietate, drepturi reale de garanție și sarcini	Referințe
NU SUNT	

Anexa Nr. 1 La Partea I

Teren

Nr cadastral	Suprafața (mp)*	Observații / Referințe
81310	5.600	

* Suprafața este determinată în planul de proiecție Stereo 70.



Date referitoare la teren

Crt	Categorie folosință	Intravilan	Suprafața (mp)	Tarla	Parcelă	Nr. topo	Observații / Referințe
1	arabil	NU	5.600	24	345	-	

Lungime Segmente

1) Valorile lungimilor segmentelor sunt obținute din proiecție în plan.

Punct început	X / Y	Punct sfârșit	X / Y	Lungime segment (** (m)
1	483.744,079 339.866,428	2	483.743,78 339.840,359	26.071
2	483.743,78 339.840,359	3	483.968,861 339.855,198	225.57
3	483.968,861 339.855,198	4	483.949,511 339.879,211	30.839
4	483.949,511 339.879,211	5	483.949,691 339.879,984	0.794
5	483.949,691 339.879,984	1	483.744,079 339.866,428	206.058

**** Lungimile segmentelor sunt determinate în planul de proiecție Stereo 70 și sunt rotunjite la 1 milimetru.**

***** Distanța dintre puncte este formată din segmente cumulate ce sunt mai mici decât valoarea 1 milimetru.**

**DATE DESPRE IMOBILUL NR. 4602**

Oficiul de Cadastru și Publicitate Imobiliară ARGES
Biroul de Cadastru și Publicitate Imobiliară Costesti

A. Partea I. Descrierea imobilului

TEREN Extravilan

Adresa: Jud. Arges

Nr. Crt	Nr cadastral Nr. topografic	Suprafața* (mp)	Observații / Referințe
A1		5.000	Sector cadastral:69 Teren neimprejmuit;

B. Partea II. Proprietari și acte

Inscrieri privitoare la dreptul de proprietate și alte drepturi reale	Referințe
/	
Act Notarial nr. 556, din 17/03/2021 emis de BIN DUMITRU SANDA MAGDALENA;	
B1	A1
Intabulare, drept de PROPRIETATE bun propriu , dobandit prin Succesiune, cota actuala 1/1, cota initiala 1/1 1) STANCU NICOLAE	

C. Partea III. SARCINI .

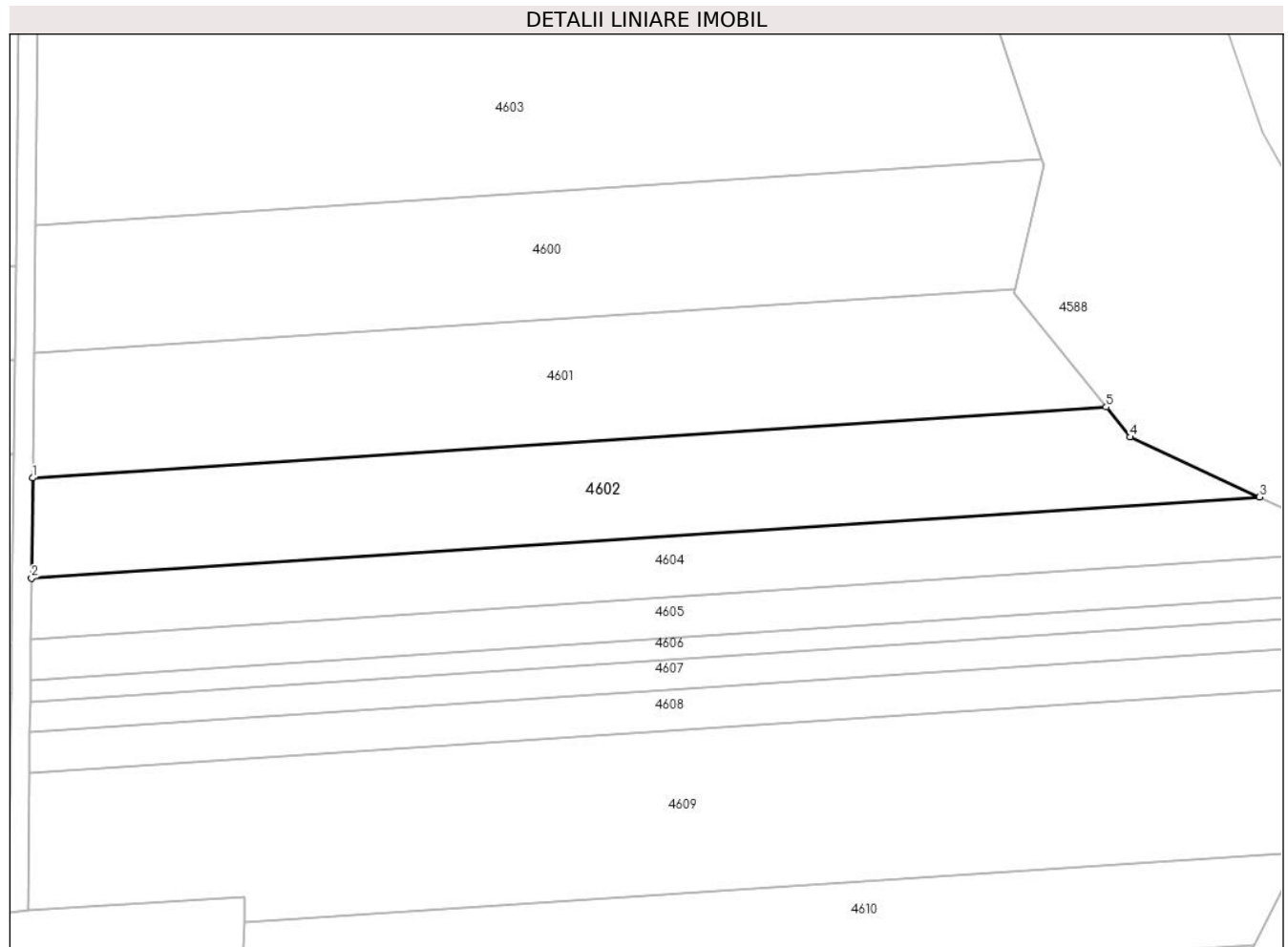
Inscrieri privind dezmembramintele dreptului de proprietate, drepturi reale de garanție și sarcini	Referințe
NU SUNT	

Anexa Nr. 1 La Partea I

Teren

Nr cadastral	Suprafața (mp)*	Observații / Referințe
	5.000	

* Suprafața este determinată în planul de proiecție Stereo 70.



Date referitoare la teren

Crt	Categorie folosință	Intravilan	Suprafața (mp)	Tarla	Parcelă	Nr. topo	Observații / Referințe
1	arabil	NU	5.000	24	345	-	

Lungime Segmente

1) Valorile lungimilor segmentelor sunt obținute din proiecție în plan.

Punct început	X / Y	Punct sfârșit	X / Y	Lungime segment (** (m)
1	483.743,78 339.840,359	2	483.743,539 339.819,398	20.962
2	483.743,539 339.819,398	3	484.000,981 339.836,371	258.001
3	484.000,981 339.836,371	4	483.973,928 339.848,909	29.817
4	483.973,928 339.848,909	5	483.968,861 339.855,198	8.076
5	483.968,861 339.855,198	1	483.743,78 339.840,359	225.57

**** Lungimile segmentelor sunt determinate în planul de proiecție Stereo 70 și sunt rotunjite la 1 milimetru.**

***** Distanța dintre puncte este formată din segmente cumulate ce sunt mai mici decât valoarea 1 milimetru.**

**DATE DESPRE IMOBILUL NR. 4603**

Oficiul de Cadastru și Publicitate Imobiliară ARGES
Biroul de Cadastru și Publicitate Imobiliară Costesti

A. Partea I. Descrierea imobilului

TEREN Extravilan

Adresa: Jud. Arges

Nr. Crt	Nr cadastral Nr. topografic	Suprafața* (mp)	Observații / Referințe
A1		10.000	Sector cadastral:69 Teren neimprejmuit;

B. Partea II. Proprietari și acte

Inscrieri privitoare la dreptul de proprietate și alte drepturi reale		Referințe
/		
Act Administrativ nr. 75, din 08/01/2024 emis de PRIMARIA STOLNICI;		
B1	Inscrierea posesiei, drept de PROPRIETATE, dobandit prin Lege, cota actuala 1/1, cota initiala 1/1 1) NEIDENTIFICAT NEIDENTIFICAT	A1
Act Normativ nr. 7, din 13/03/1996 emis de PARLAMENTUL ROMÂNIEI (art.13);		
B2	Se notează mențiunea de proprietar neidentificat	A1

C. Partea III. SARCINI .

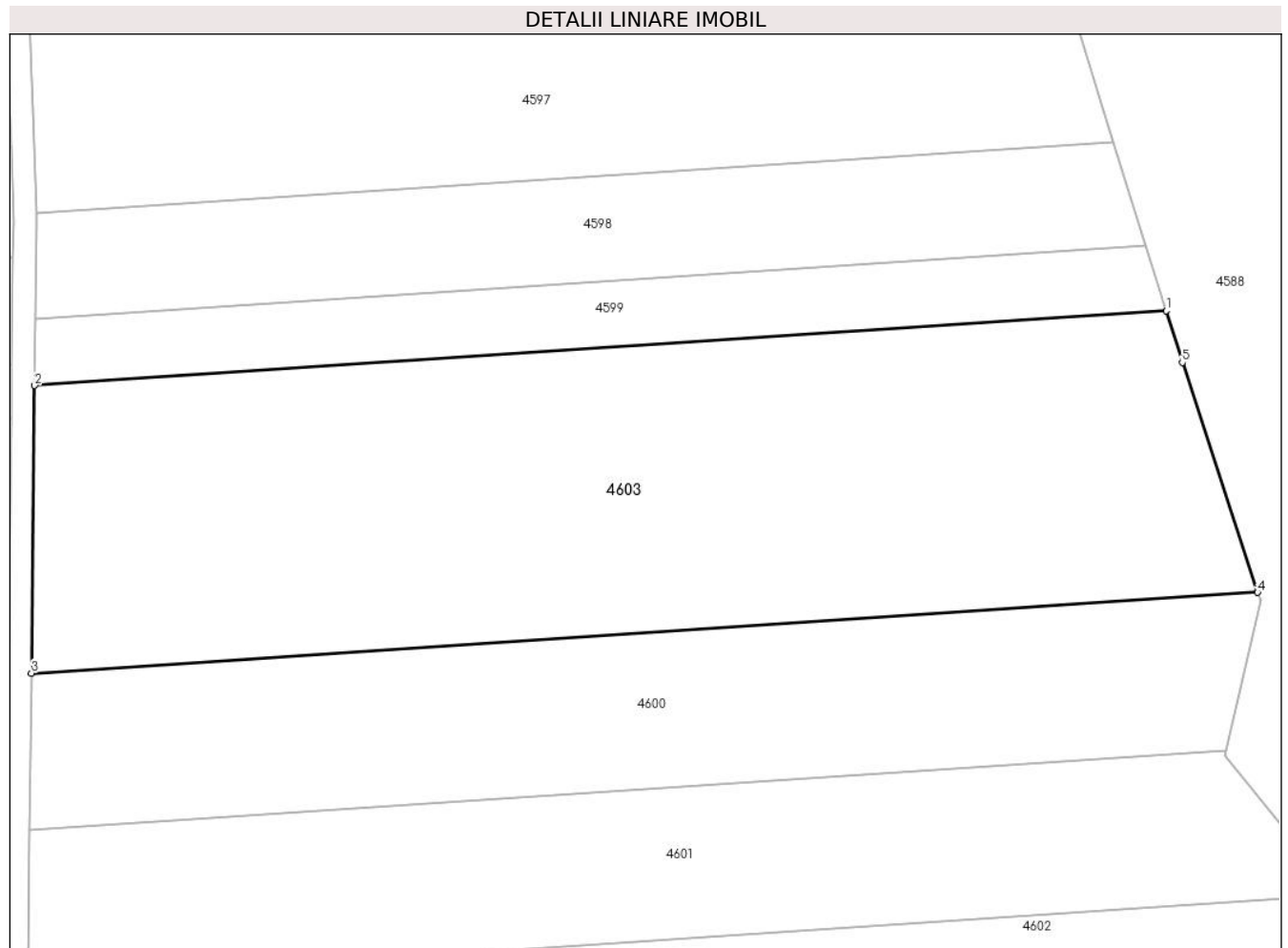
Inscrieri privind dezmembramintele dreptului de proprietate, drepturi reale de garanție și sarcini	Referințe
NU SUNT	

Anexa Nr. 1 La Partea I

Teren

Nr cadastral	Suprafața (mp)*	Observații / Referințe
	10.000	

* Suprafața este determinată în planul de proiecție Stereo 70.



Date referitoare la teren

Crt	Categorie folosință	Intravilan	Suprafața (mp)	Tarla	Parcelă	Nr. topo	Observații / Referințe
1	arabil	NU	10.000	24	345	-	

Lungime Segmente

1) Valorile lungimilor segmentelor sunt obținute din proiecție în plan.

Punct început	X / Y	Punct sfârșit	X / Y	Lungime segment (** (m)
1	483.939,49 339.955,509	2	483.744,954 339.942,684	194.958
2	483.744,954 339.942,684	3	483.744,388 339.893,294	49.393
3	483.744,388 339.893,294	4	483.955,212 339.907,193	211.282
4	483.955,212 339.907,193	5	483.942,26 339.946,651	41.529
5	483.942,26 339.946,651	1	483.939,49 339.955,509	9.281

**** Lungimile segmentelor sunt determinate în planul de proiecție Stereo 70 și sunt rotunjite la 1 milimetru.**

***** Distanța dintre puncte este formată din segmente cumulate ce sunt mai mici decât valoarea 1 milimetru.**

**DATE DESPRE IMOBILUL NR. 4604**

Oficiul de Cadastru și Publicitate Imobiliară ARGES
Biroul de Cadastru și Publicitate Imobiliară Costesti

A. Partea I. Descrierea imobilului

TEREN Extravilan

Adresa: Jud. Arges

Nr. Crt	Nr cadastral Nr. topografic	Suprafața* (mp)	Observații / Referințe
A1		3.850	Sector cadastral:69 Teren neimprejmuit;

B. Partea II. Proprietari și acte

Inscrieri privitoare la dreptul de proprietate și alte drepturi reale		Referințe
/		
Act Administrativ nr. 63801, din 01/03/1995 emis de CJPSDPAT ARGES (certificat de deces nr.754 din data de 02.10.2021 emis de primăria comunei Stolnici);		
B1	Intabulare, drept de PROPRIETATE, dobandit prin Reconstituire, cota actuala 1/1, cota initiala 1/1 1) BARBU M CONSTANTIN DEFUNCT:Da	A1

C. Partea III. SARCINI .

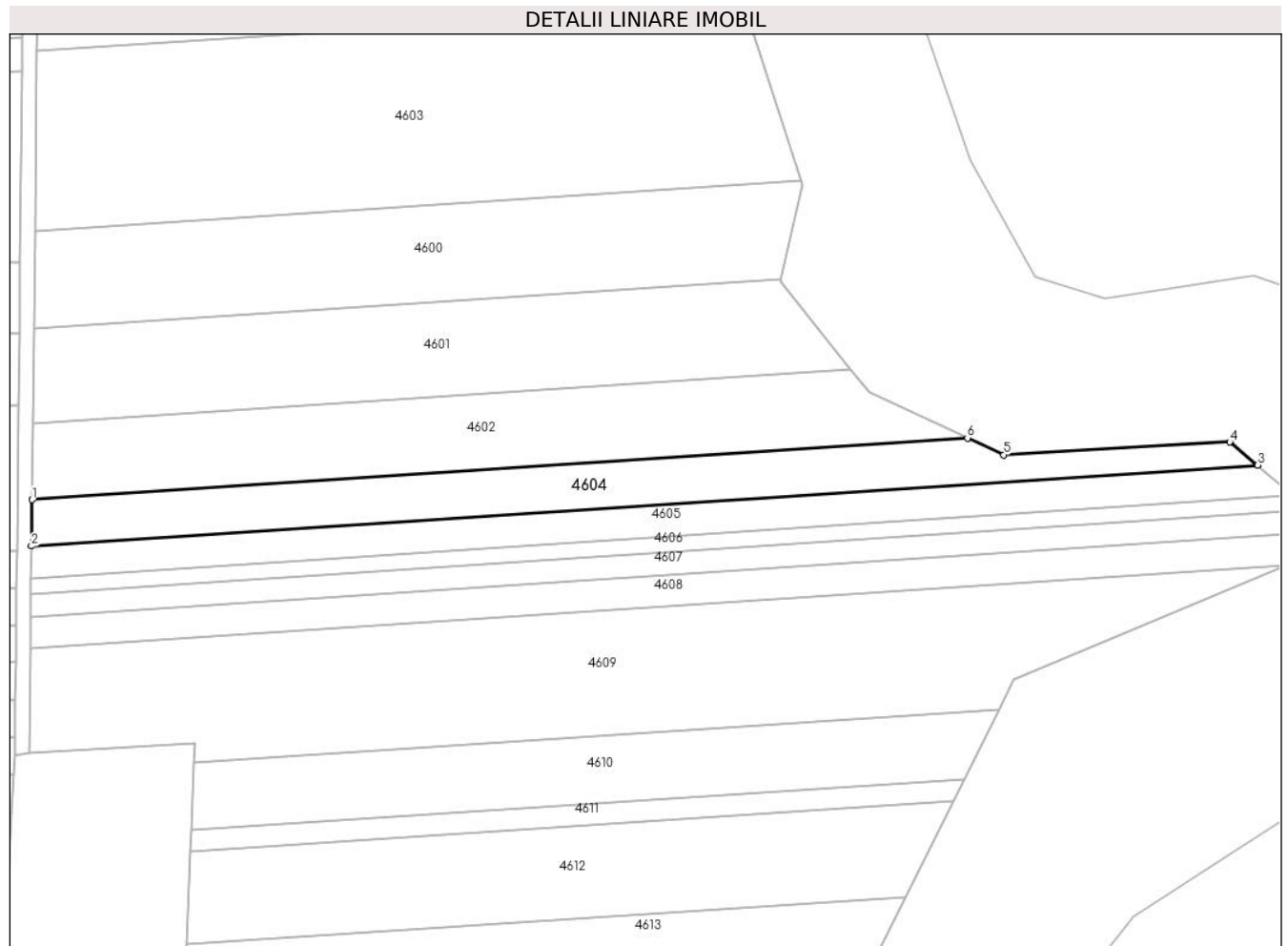
Inscrieri privind dezmembramintele dreptului de proprietate, drepturi reale de garanție și sarcini	Referințe
NU SUNT	

Anexa Nr. 1 La Partea I

Teren

Nr cadastral	Suprafața (mp)*	Observații / Referințe
	3.850	

* Suprafața este determinată în planul de proiecție Stereo 70.



Date referitoare la teren

Crt	Categorie folosință	Intravilan	Suprafața (mp)	Tarla	Parcelă	Nr. topo	Observații / Referințe
1	arabil	NU	3.850	24	345	-	

Lungime Segmente

1) Valorile lungimilor segmentelor sunt obținute din proiecție în plan.

Punct început	X / Y	Punct sfârșit	X / Y	Lungime segment (** (m)
1	483.743,539 339.819,398	2	483.743,393 339.806,656	12.743
2	483.743,393 339.806,656	3	484.080,835 339.828,903	338.175
3	484.080,835 339.828,903	4	484.073,207 339.835,233	9.912
4	484.073,207 339.835,233	5	484.010,957 339.831,747	62.348
5	484.010,957 339.831,747	6	484.000,981 339.836,371	10.996

Punct început	X / Y	Punct sfârșit	X / Y	Lungime segment (** (m)
6	484.000,981 339.836,371	1	483.743,539 339.819,398	258.001

** Lungimile segmentelor sunt determinate în planul de proiecție Stereo 70 și sunt rotunjite la 1 milimetru.

*** Distanța dintre puncte este formată din segmente cumulate ce sunt mai mici decât valoarea 1 milimetru.

**DATE DESPRE IMOBILUL NR. 4605**

Oficiul de Cadastru și Publicitate Imobiliară ARGES
Biroul de Cadastru și Publicitate Imobiliară Costesti

A. Partea I. Descrierea imobilului

TEREN Extravilan

Adresa: Jud. Arges

Nr. Crt	Nr cadastral Nr. topografic	Suprafața* (mp)	Observații / Referințe
A1		3.000	Sector cadastral:69 Teren neimprejmuit;

B. Partea II. Proprietari și acte

Inscrieri privitoare la dreptul de proprietate și alte drepturi reale	Referințe
/	
Act Administrativ nr. 29819, din 06/12/1993 emis de CJPSDPAT ARGES (certificat de deces nr.343 din data de 12.04.1988 emis de consiliul popular al municipiului Pitesti);	
B1	A1
Intabulare, drept de PROPRIETATE, dobandit prin Reconstituire, cota actuala 1/1, cota initiala 1/1	
1) VOICU DUMITRU, lipsă CNP DEFUNCT:Da	

C. Partea III. SARCINI .

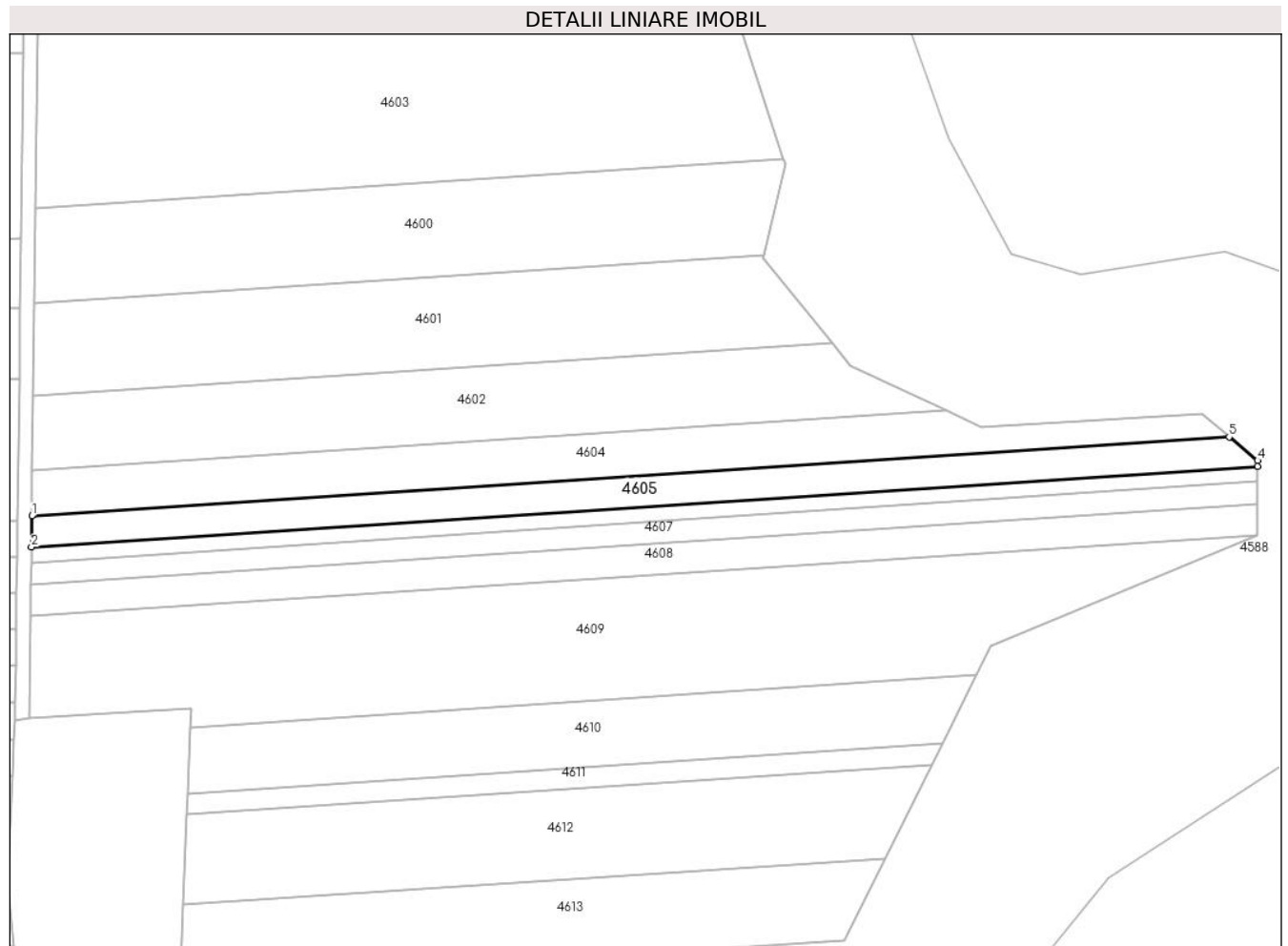
Inscrieri privind dezmembramintele dreptului de proprietate, drepturi reale de garanție și sarcini	Referințe
NU SUNT	

Anexa Nr. 1 La Partea I

Teren

Nr cadastral	Suprafața (mp)*	Observații / Referințe
	3.000	

* Suprafața este determinată în planul de proiecție Stereo 70.



Date referitoare la teren

Crt	Categorie folosință	Intravilan	Suprafața (mp)	Tarla	Parcelă	Nr. topo	Observații / Referințe
1	arabil	NU	3.000	24	345	-	

Lungime Segmente

1) Valorile lungimilor segmentelor sunt obținute din proiecție în plan.

Punct început	X / Y	Punct sfârșit	X / Y	Lungime segment (** (m)
1	483.743,393 339.806,656	2	483.743,292 339.797,884	8.773
2	483.743,292 339.797,884	3	484.088,841 339.820,665	346.299
3	484.088,841 339.820,665	4	484.088,841 339.822,259	1.594
4	484.088,841 339.822,259	5	484.080,835 339.828,903	10.404
5	484.080,835 339.828,903	1	483.743,393 339.806,656	338.175

**** Lungimile segmentelor sunt determinate în planul de proiecție Stereo 70 și sunt rotunjite la 1 milimetru.**

***** Distanța dintre puncte este formată din segmente cumulate ce sunt mai mici decât valoarea 1 milimetru.**

**DATE DESPRE IMOBILUL NR. 4606**

Oficiul de Cadastru și Publicitate Imobiliară ARGES
Biroul de Cadastru și Publicitate Imobiliară Costesti

A. Partea I. Descrierea imobilului

TEREN Extravilan

Adresa: Jud. Arges

Nr. Crt	Nr cadastral Nr. topografic	Suprafața* (mp)	Observații / Referințe
A1		1.500	Sector cadastral:69 Teren neimprejmuit;

B. Partea II. Proprietari și acte

Inscrieri privitoare la dreptul de proprietate și alte drepturi reale	Referințe
/	
Act Administrativ nr. 18979, din 16/08/1993 emis de CJPSDPAT ARGES;	
B1	A1
Intabulare, drept de PROPRIETATE, dobandit prin Reconstituire, cota actuala 1/1, cota initiala 1/1	
1) POPA PETRIA, lipsă CNP	

C. Partea III. SARCINI .

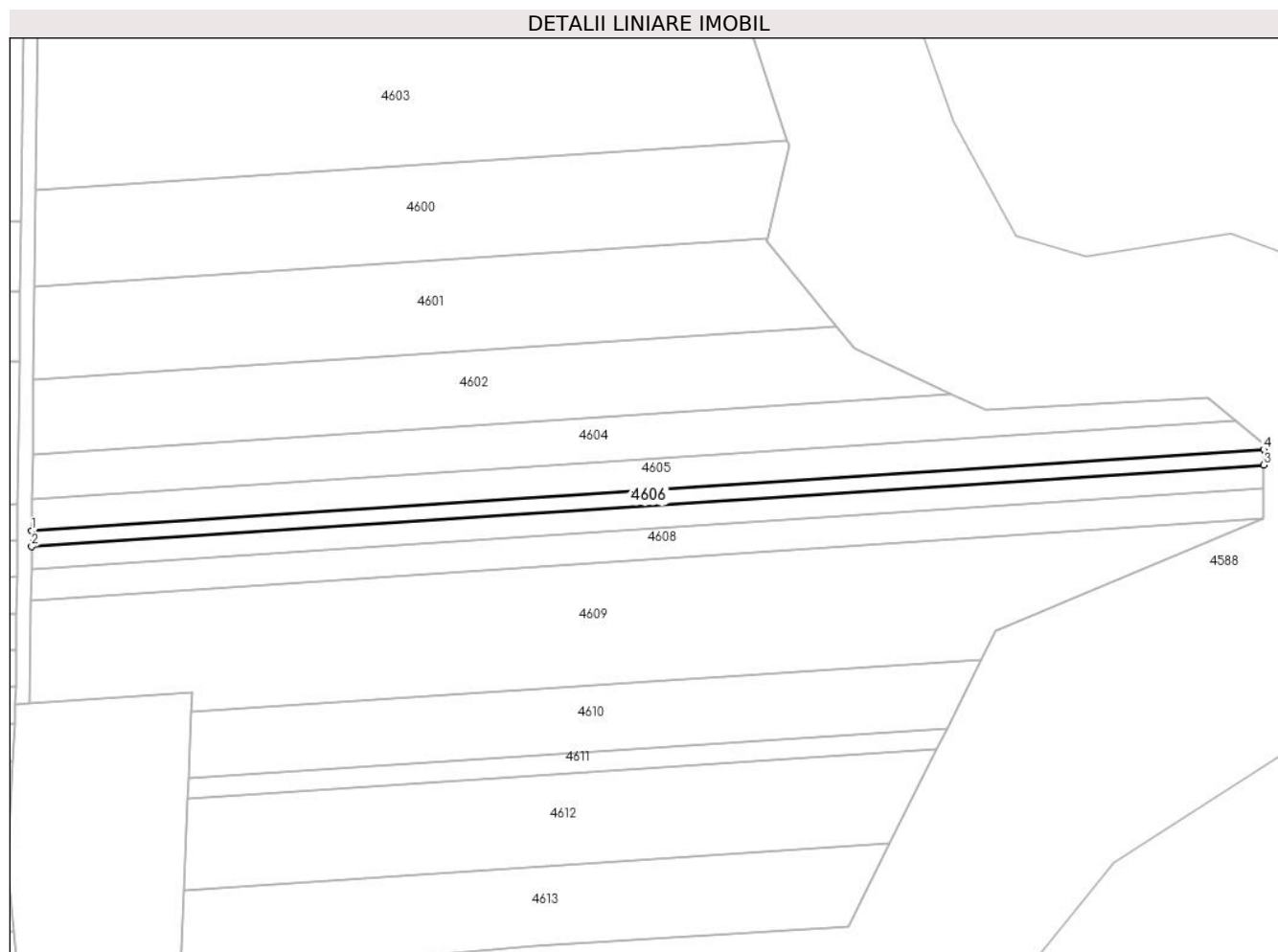
Inscrieri privind dezmembramintele dreptului de proprietate, drepturi reale de garanție și sarcini	Referințe
NU SUNT	

Anexa Nr. 1 La Partea I

Teren

Nr cadastral	Suprafața (mp)*	Observații / Referințe
	1.500	

* Suprafața este determinată în planul de proiecție Stereo 70.



Date referitoare la teren

Crt	Categorie folosință	Intravilan	Suprafața (mp)	Tarla	Parcelă	Nr. topo	Observații / Referințe
1	arabil	NU	1.500	24	345	-	

Lungime Segmente

1) Valorile lungimilor segmentelor sunt obținute din proiecție în plan.

Punct început	X / Y	Punct sfârșit	X / Y	Lungime segment (** (m)
1	483.743,292 339.797,884	2	483.743,243 339.793,54	4.344
2	483.743,243 339.793,54	3	484.088,841 339.816,324	346.348
3	484.088,841 339.816,324	4	484.088,841 339.820,665	4.341
4	484.088,841 339.820,665	1	483.743,292 339.797,884	346.299

** Lungimile segmentelor sunt determinate în planul de proiecție Stereo 70 și sunt rotunjite la 1 milimetru.

***** Distanţa dintre puncte este formată din segmente cumulate ce sunt mai mici decât valoarea 1 milimetru.**

**DATE DESPRE IMOBILUL NR. 4607**

Oficiul de Cadastru și Publicitate Imobiliară ARGES
Biroul de Cadastru și Publicitate Imobiliară Costesti

A. Partea I. Descrierea imobilului

TEREN Extravilan

Adresa: Jud. Arges

Nr. Crt	Nr cadastral Nr. topografic	Suprafața* (mp)	Observații / Referințe
A1		2.200	Sector cadastral:69 Teren neimprejmit;

B. Partea II. Proprietari și acte

Inscrieri privitoare la dreptul de proprietate și alte drepturi reale		Referințe
/		
Act Notarial nr. 45, din 18/07/2022 emis de SPN Stan & Asociații;		
B1	Intabulare, drept de PROPRIETATE bun propriu , dobandit prin Succesiune, cota actuala 2/8, cota initiala 2/8 1) NEACȘU ZAMFIRA	A1
B2	Intabulare, drept de PROPRIETATE bun propriu , dobandit prin Succesiune, cota actuala 3/8, cota initiala 3/8 1) NEACȘU GEORGE - MUGUREL	A1
B3	Intabulare, drept de PROPRIETATE bun propriu , dobandit prin Succesiune, cota actuala 3/8, cota initiala 3/8 1) NEACȘU ELENA - ALINA	A1

C. Partea III. SARCINI .

Inscrieri privind dezmembramintele dreptului de proprietate, drepturi reale de garanție și sarcini	Referințe
NU SUNT	

Anexa Nr. 1 La Partea I

Teren

Nr cadastral	Suprafața (mp)*	Observații / Referințe
	2.200	

* Suprafața este determinată în planul de proiecție Stereo 70.



Date referitoare la teren

Crt	Categorie folosință	Intravilan	Suprafața (mp)	Tarla	Parcelă	Nr. topo	Observații / Referințe
1	arabil	NU	2.200	24	345	-	

Lungime Segmente

1) Valorile lungimilor segmentelor sunt obținute din proiecție în plan.

Punct început	X / Y	Punct sfârșit	X / Y	Lungime segment (** (m)
1	483.743,243 339.793,54	2	483.743,169 339.787,17	6.37
2	483.743,169 339.787,17	3	484.088,841 339.809,959	346.422
3	484.088,841 339.809,959	4	484.088,841 339.816,324	6.365
4	484.088,841 339.816,324	1	483.743,243 339.793,54	346.348

** Lungimile segmentelor sunt determinate în planul de proiecție Stereo 70 și sunt rotunjite la 1 milimetru.

***** Distanţa dintre puncte este formată din segmente cumulate ce sunt mai mici decât valoarea 1 milimetru.**

**DATE DESPRE IMOBILUL NR. 4608**

Oficiul de Cadastru și Publicitate Imobiliară ARGES
Biroul de Cadastru și Publicitate Imobiliară Costesti

A. Partea I. Descrierea imobilului

TEREN Extravilan

Adresa: Jud. Arges

Nr. Crt	Nr cadastral Nr. topografic	Suprafața* (mp)	Observații / Referințe
A1		3.000	Sector cadastral:69 Teren neimprejmuit;

B. Partea II. Proprietari și acte

Inscrieri privitoare la dreptul de proprietate și alte drepturi reale		Referințe
/		
Act Administrativ nr. 29802, din 03/12/1994 emis de CJPSDPAT ARGES (certificat de deces 58 din data de 12.07.2004 emis de primaria comunei Stolnici);		
B1	Intabulare, drept de PROPRIETATE, dobandit prin Reconstituire, cota actuala 1/1, cota initiala 1/1 1) IONICĂ CONSTANTINA DEFUNCT:Da	A1

C. Partea III. SARCINI .

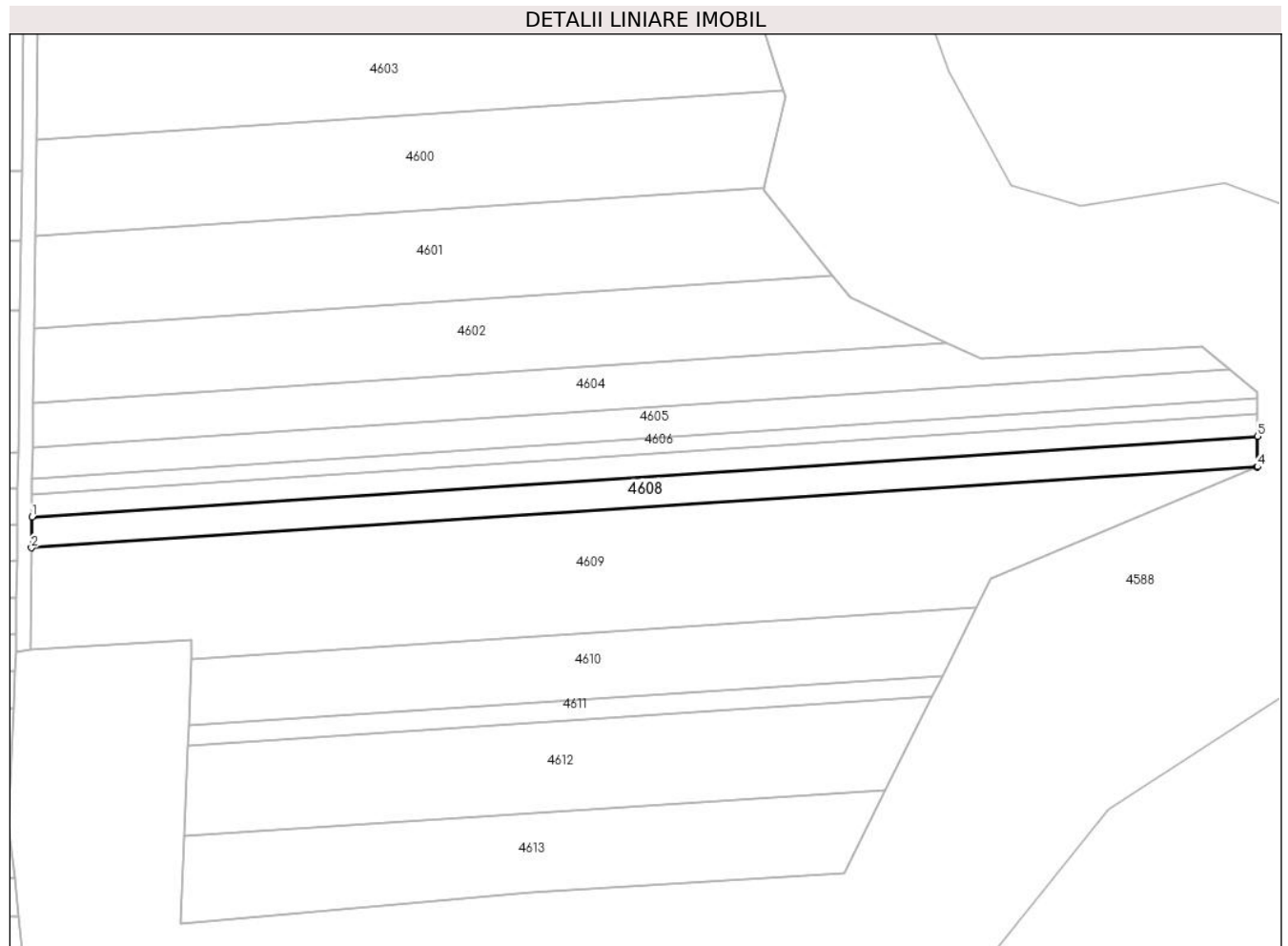
Inscrieri privind dezmembramintele dreptului de proprietate, drepturi reale de garanție și sarcini	Referințe
NU SUNT	

Anexa Nr. 1 La Partea I

Teren

Nr cadastral	Suprafața (mp)*	Observații / Referințe
	3.000	

* Suprafața este determinată în planul de proiecție Stereo 70.



Date referitoare la teren

Crt	Categorie folosință	Intravilan	Suprafața (mp)	Tarla	Parcelă	Nr. topo	Observații / Referințe
1	arabil	NU	3.000	24	345	-	

Lungime Segmente

1) Valorile lungimilor segmentelor sunt obținute din proiecție în plan.

Punct început	X / Y	Punct sfârșit	X / Y	Lungime segment (** (m)
1	483.743,169 339.787,17	2	483.743,07 339.778,486	8.685
2	483.743,07 339.778,486	3	484.088,668 339.801,27	346.348
3	484.088,668 339.801,27	4	484.088,841 339.801,343	0.188
4	484.088,841 339.801,343	5	484.088,841 339.809,959	8.616
5	484.088,841 339.809,959	1	483.743,169 339.787,17	346.422

**** Lungimile segmentelor sunt determinate în planul de proiecție Stereo 70 și sunt rotunjite la 1 milimetru.**

***** Distanța dintre puncte este formată din segmente cumulate ce sunt mai mici decât valoarea 1 milimetru.**

**DATE DESPRE IMOBILUL NR. 4609**

Oficiul de Cadastru și Publicitate Imobiliară ARGES
Biroul de Cadastru și Publicitate Imobiliară Costesti

A. Partea I. Descrierea imobilului

TEREN Extravilan

Adresa: Jud. Arges

Nr. Crt	Nr cadastral Nr. topografic	Suprafața* (mp)	Observații / Referințe
A1		10.000	Sector cadastral:69 Teren neimprejmuit;

B. Partea II. Proprietari și acte

Inscrieri privitoare la dreptul de proprietate și alte drepturi reale		Referințe
/		
Act Administrativ nr. 75, din 08/01/2024 emis de PRIMARIA STOLNICI;		
B1	Inscrierea posesiei, drept de PROPRIETATE, dobandit prin Lege, cota actuala 1/1, cota initiala 1/1 1) NEIDENTIFICAT NEIDENTIFICAT	A1
Act Normativ nr. 7, din 13/03/1996 emis de PARLAMENTUL ROMÂNIEI (art.13);		
B2	Se notează mențiunea de proprietar neidentificat	A1

C. Partea III. SARCINI .

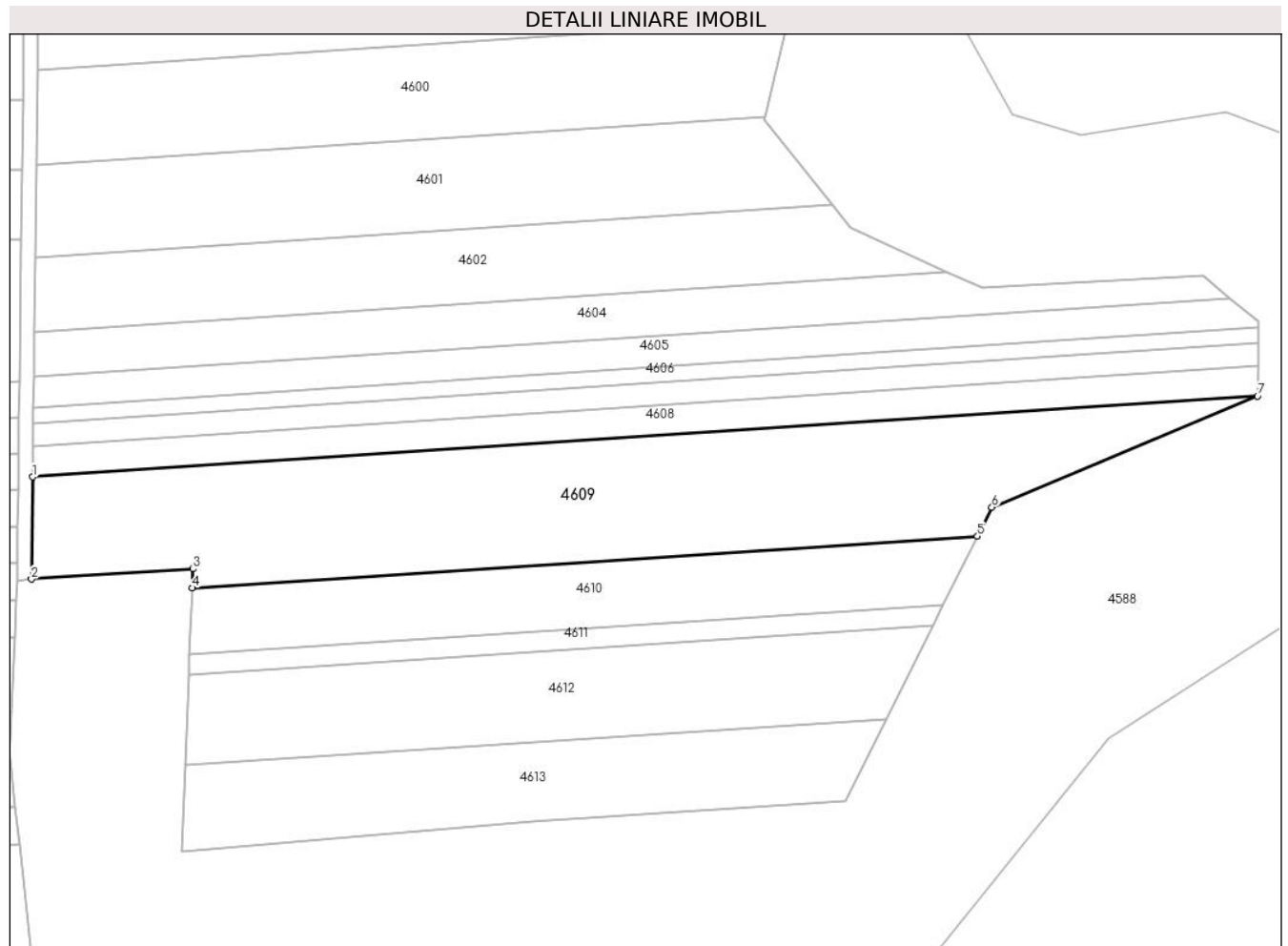
Inscrieri privind dezmembramintele dreptului de proprietate, drepturi reale de garanție și sarcini	Referințe
NU SUNT	

Anexa Nr. 1 La Partea I

Teren

Nr cadastral	Suprafața (mp)*	Observații / Referințe
	10.000	

* Suprafața este determinată în planul de proiecție Stereo 70.



Date referitoare la teren

Crt	Categorie folosință	Intra vilan	Suprafața (mp)	Tarla	Parcelă	Nr. topo	Observații / Referințe
1	arabil	NU	10.000	24	345	-	

Lungime Segmente

1) Valorile lungimilor segmentelor sunt obținute din proiecție în plan.

Punct început	X / Y	Punct sfârșit	X / Y	Lungime segment (** (m)
1	483.743,07 339.778,486	2	483.742,739 339.749,704	28.784
2	483.742,739 339.749,704	3	483.788,322 339.752,575	45.673
3	483.788,322 339.752,575	4	483.788,106 339.747,211	5.368
4	483.788,106 339.747,211	5	484.009,641 339.761,816	222.016
5	484.009,641 339.761,816	6	484.013,711 339.769,968	9.112

Punct început	X / Y	Punct sfârșit	X / Y	Lungime segment (** (m)
6	484.013,711 339.769,968	7	484.088,668 339.801,27	81.23
7	484.088,668 339.801,27	1	483.743,07 339.778,486	346.348

** Lungimile segmentelor sunt determinate în planul de proiecție Stereo 70 și sunt rotunjite la 1 milimetru.

*** Distanța dintre puncte este formată din segmente cumulate ce sunt mai mici decât valoarea 1 milimetru.

**DATE DESPRE IMOBILUL NR. 4610**

Oficiul de Cadastru și Publicitate Imobiliară ARGES
Biroul de Cadastru și Publicitate Imobiliară Costesti

A. Partea I. Descrierea imobilului

TEREN Extravilan

Adresa: Jud. Arges

Nr. Crt	Nr cadastral Nr. topografic	Suprafața* (mp)	Observații / Referințe
A1		4.050	Sector cadastral:69 Teren neimprejmuit;

B. Partea II. Proprietari și acte

Inscrieri privitoare la dreptul de proprietate și alte drepturi reale	Referințe
/	
Act Administrativ nr. 16524, din 07/07/1993 emis de CJPSDPAT ARGES;	
B1	A1
Intabulare, drept de PROPRIETATE, dobandit prin Reconstituire, cota actuala 1/1, cota initiala 1/1	
1) BAICU F ILIE, lipsă CNP	

C. Partea III. SARCINI .

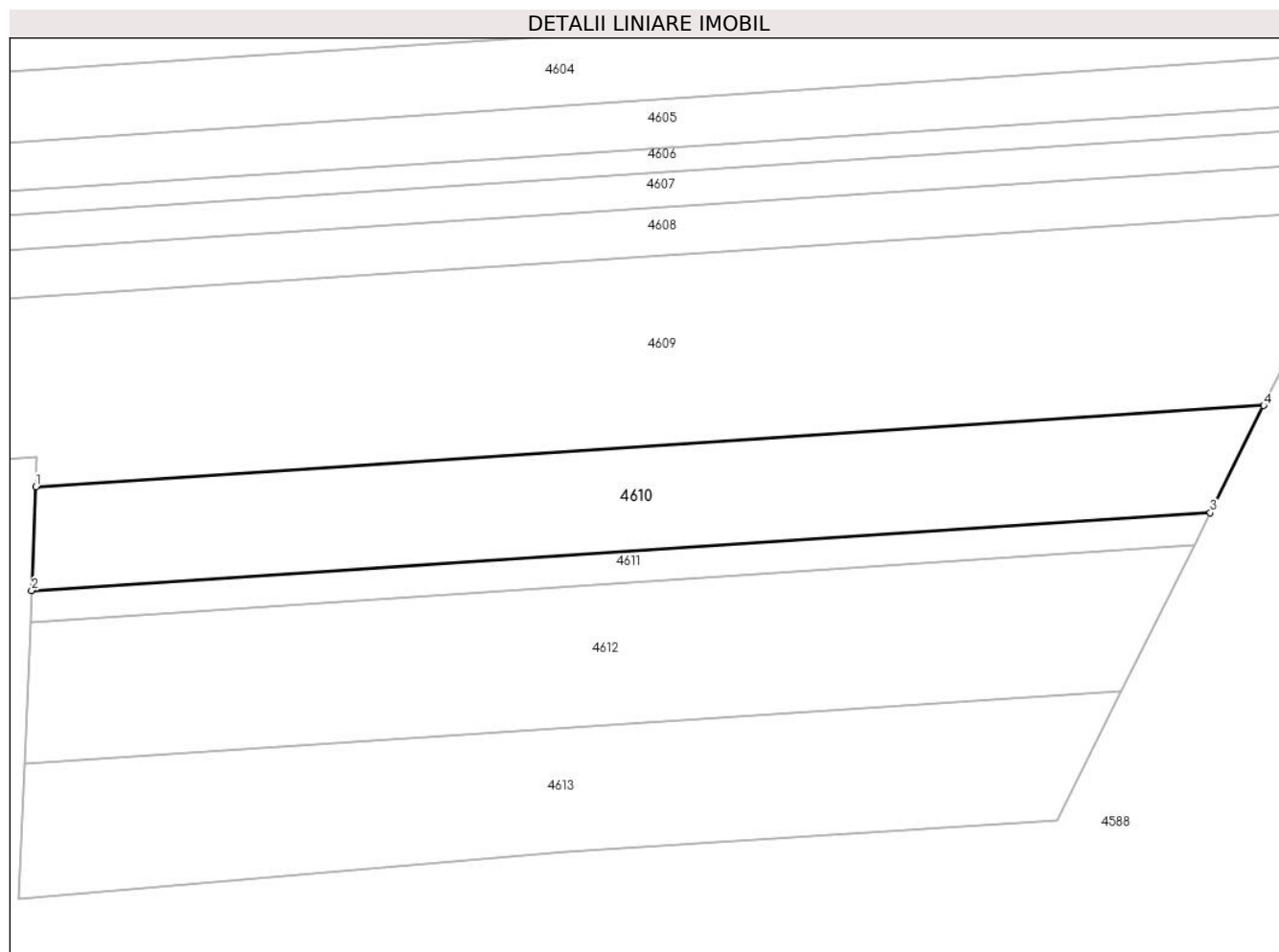
Inscrieri privind dezmembramintele dreptului de proprietate, drepturi reale de garanție și sarcini	Referințe
NU SUNT	

Anexa Nr. 1 La Partea I

Teren

Nr cadastral	Suprafața (mp)*	Observații / Referințe
	4.050	

* Suprafața este determinată în planul de proiecție Stereo 70.



Date referitoare la teren

Crt	Categorie folosință	Intravilan	Suprafața (mp)	Tarla	Parcelă	Nr. topo	Observații / Referințe
1	arabil	NU	4.050	24	345	-	

Lungime Segmente

1) Valorile lungimilor segmentelor sunt obținute din proiecție în plan.

Punct început	X / Y	Punct sfârșit	X / Y	Lungime segment (** (m)
1	483.788,106 339.747,211	2	483.787,35 339.728,506	18.72
2	483.787,35 339.728,506	3	484.000,009 339.742,526	213.121
3	484.000,009 339.742,526	4	484.009,641 339.761,816	21.561
4	484.009,641 339.761,816	1	483.788,106 339.747,211	222.016

** Lungimile segmentelor sunt determinate în planul de proiecție Stereo 70 și sunt rotunjite la 1 milimetru.

***** Distanţa dintre puncte este formată din segmente cumulate ce sunt mai mici decât valoarea 1 milimetru.**

**DATE DESPRE IMOBILUL NR. 4611**

Oficiul de Cadastru și Publicitate Imobiliară ARGES
Biroul de Cadastru și Publicitate Imobiliară Costesti

A. Partea I. Descrierea imobilului

TEREN Extravilan

Adresa: Jud. Arges

Nr. Crt	Nr cadastral Nr. topografic	Suprafața* (mp)	Observații / Referințe
A1		1.200	Sector cadastral:69 Teren neimpregmuit;

B. Partea II. Proprietari și acte

Inscrieri privitoare la dreptul de proprietate și alte drepturi reale		Referințe
/		
Act Notarial nr. 2531, din 25/11/2021 emis de BIN CARMEN GRECU;		
B1	Intabulare, drept de PROPRIETATE bun propriu , dobandit prin lesire Din Indiviziune, cota actuala 2/8, cota initiala 2/8 1) CARAPANCEA MARIA	A1
B2	Intabulare, drept de PROPRIETATE bun propriu , dobandit prin lesire Din Indiviziune, cota actuala 3/8, cota initiala 3/8 1) CARAPANCEA AUREL - LIVIU	A1
B3	Intabulare, drept de PROPRIETATE bun propriu , dobandit prin lesire Din Indiviziune, cota actuala 3/8, cota initiala 3/8 1) CARAPANCEA IOAN	A1

C. Partea III. SARCINI .

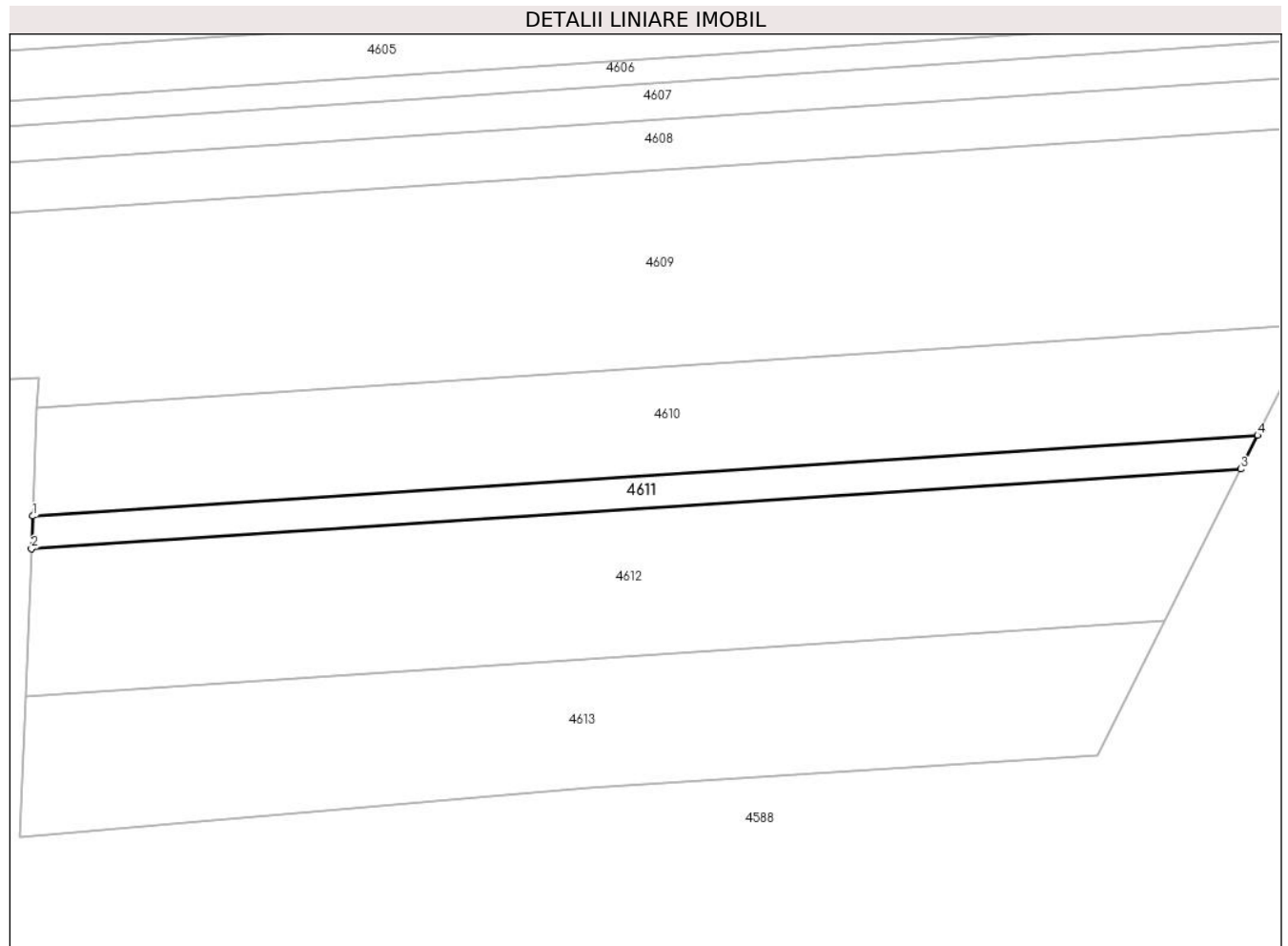
Inscrieri privind dezmembramintele dreptului de proprietate, drepturi reale de garanție și sarcini	Referințe
NU SUNT	

Anexa Nr. 1 La Partea I

Teren

Nr cadastral	Suprafața (mp)*	Observații / Referințe
	1.200	

* Suprafața este determinată în planul de proiecție Stereo 70.



Date referitoare la teren

Crt	Categorie folosință	Intravilan	Suprafața (mp)	Tarla	Parcelă	Nr. topo	Observații / Referințe
1	arabil	NU	1.200	24	345	-	

Lungime Segmente

1) Valorile lungimilor segmentelor sunt obținute din proiecție în plan.

Punct început	X / Y	Punct sfârșit	X / Y	Lungime segment (** (m)
1	483.787,35 339.728,506	2	483.787,119 339.722,812	5.699
2	483.787,119 339.722,812	3	483.997,077 339.736,654	210.414
3	483.997,077 339.736,654	4	484.000,009 339.742,526	6.563
4	484.000,009 339.742,526	1	483.787,35 339.728,506	213.121

** Lungimile segmentelor sunt determinate în planul de proiecție Stereo 70 și sunt rotunjite la 1 milimetru.

***** Distanţa dintre puncte este formată din segmente cumulate ce sunt mai mici decât valoarea 1 milimetru.**

**DATE DESPRE IMOBILUL NR. 4612**

Oficiul de Cadastru și Publicitate Imobiliară ARGES
Biroul de Cadastru și Publicitate Imobiliară Costesti

A. Partea I. Descrierea imobilului

TEREN Extravilan

Adresa: Jud. Arges

Nr. Crt	Nr cadastral Nr. topografic	Suprafața* (mp)	Observații / Referințe
A1		5.200	Sector cadastral:69 Teren neimprejmuit;

B. Partea II. Proprietari și acte

Inscrieri privitoare la dreptul de proprietate și alte drepturi reale		Referințe
/		
Act Notarial nr. 92, din 05/11/2003 emis de BNP Craciun Irina;		
B1	Intabulare, drept de PROPRIETATE bun propriu , dobandit prin lesire Din Indiviziune, cota actuala 1/1, cota initiala 1/1 1) PIRCALABOIU TUDOR, lipsă CNP	A1

C. Partea III. SARCINI .

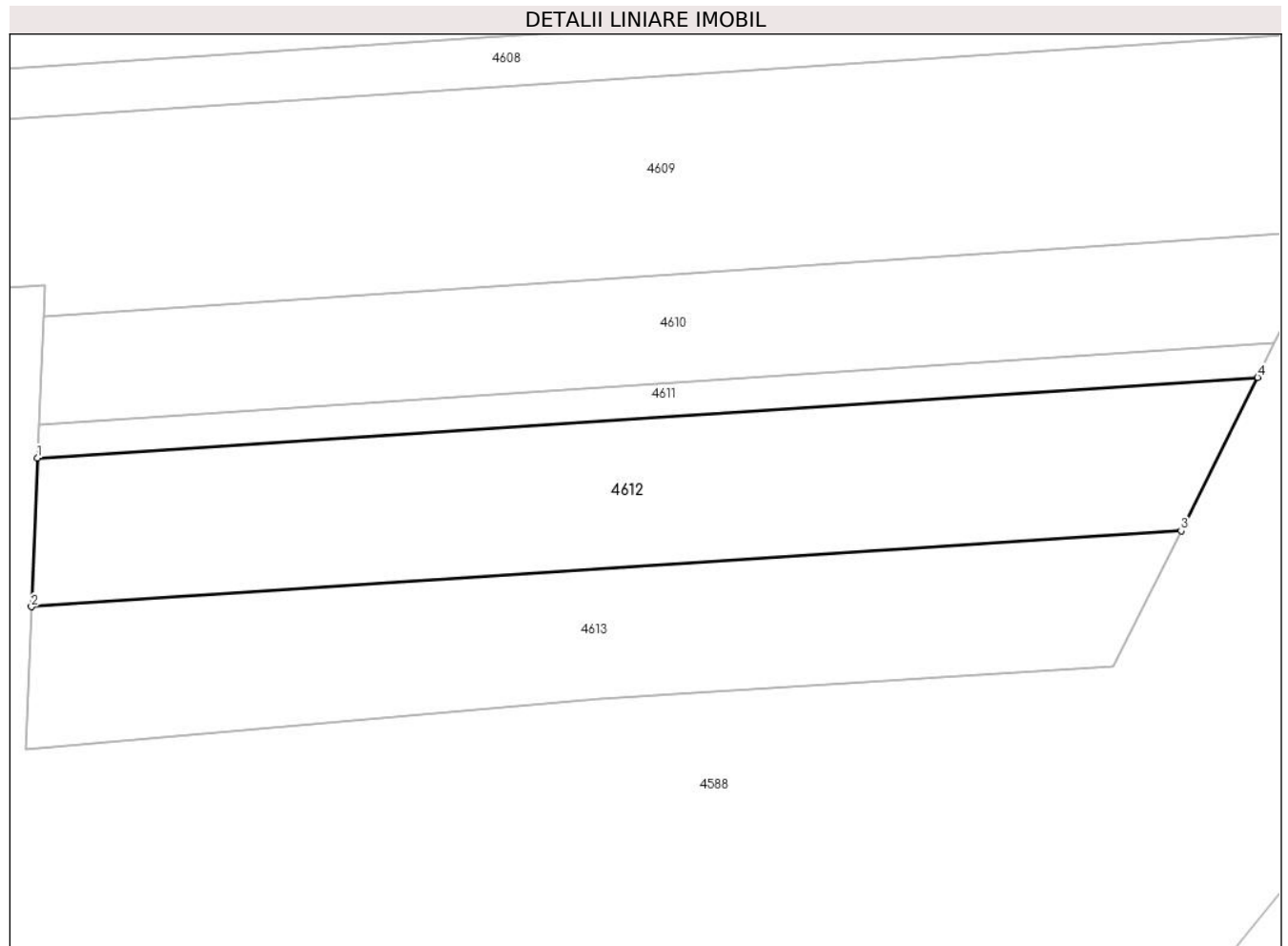
Inscrieri privind dezmembramintele dreptului de proprietate, drepturi reale de garanție și sarcini	Referințe
NU SUNT	

Anexa Nr. 1 La Partea I

Teren

Nr cadastral	Suprafața (mp)*	Observații / Referințe
	5.200	

* Suprafața este determinată în planul de proiecție Stereo 70.



Date referitoare la teren

Crt	Categorie folosință	Intravilan	Suprafața (mp)	Tarla	Parcelă	Nr. topo	Observații / Referințe
1	arabil	NU	5.200	24	345	-	

Lungime Segmente

1) Valorile lungimilor segmentelor sunt obținute din proiecție în plan.

Punct început	X / Y	Punct sfârșit	X / Y	Lungime segment (** (m)
1	483.787,119 339.722,812	2	483.786,086 339.697,24	25.593
2	483.786,086 339.697,24	3	483.983,908 339.710,282	198.251
3	483.983,908 339.710,282	4	483.997,077 339.736,654	29.477
4	483.997,077 339.736,654	1	483.787,119 339.722,812	210.414

** Lungimile segmentelor sunt determinate în planul de proiecție Stereo 70 și sunt rotunjite la 1 milimetru.

***** Distanţa dintre puncte este formată din segmente cumulate ce sunt mai mici decât valoarea 1 milimetru.**

**DATE DESPRE IMOBILUL NR. 4613**

Oficiul de Cadastru și Publicitate Imobiliară ARGES
Biroul de Cadastru și Publicitate Imobiliară Costesti

A. Partea I. Descrierea imobilului

TEREN Extravilan

Adresa: Jud. Arges

Nr. Crt	Nr cadastral Nr. topografic	Suprafața* (mp)	Observații / Referințe
A1		4.400	Sector cadastral:69 Teren neimprejmuit;

B. Partea II. Proprietari și acte

Inscrieri privitoare la dreptul de proprietate și alte drepturi reale	Referințe
/	
Act Notarial nr. 24, din 14/02/2008 emis de BNP GRECU CARMEN;	
B1	A1
Intabulare, drept de PROPRIETATE bun propriu , dobandit prin Succesiune, cota actuala 1/1, cota initiala 1/1 1) MINCĂ A ALEXANDRU	

C. Partea III. SARCINI .

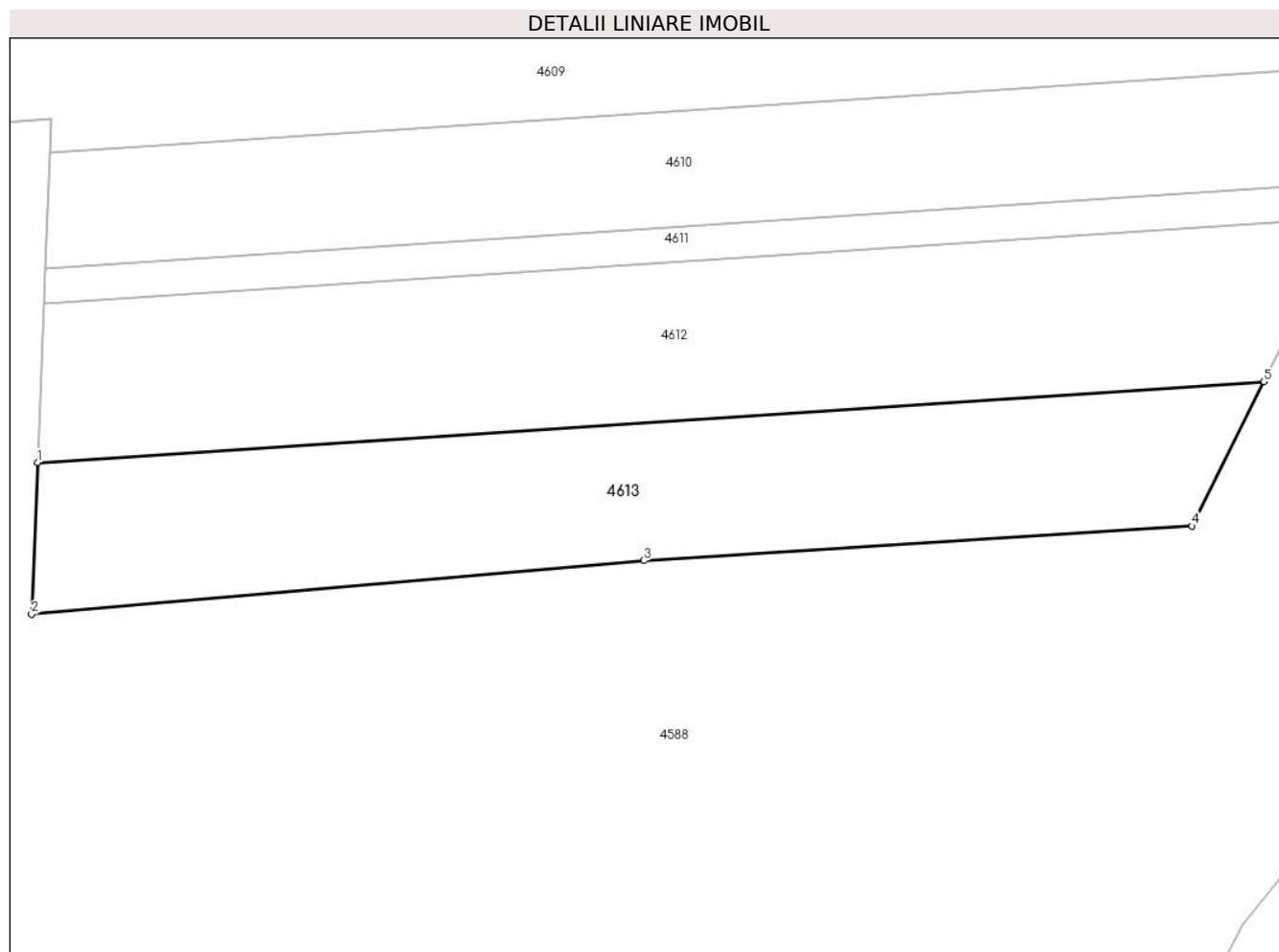
Inscrieri privind dezmembramintele dreptului de proprietate, drepturi reale de garanție și sarcini	Referințe
NU SUNT	

Anexa Nr. 1 La Partea I

Teren

Nr cadastral	Suprafața (mp)*	Observații / Referințe
	4.400	

* Suprafața este determinată în planul de proiecție Stereo 70.



Date referitoare la teren

Crt	Categorie folosință	Intravilan	Suprafața (mp)	Tarla	Parcelă	Nr. topo	Observații / Referințe
1	arabil	NU	4.400	24	345	-	

Lungime Segmente

1) Valorile lungimilor segmentelor sunt obținute din proiecție în plan.

Punct început	X / Y	Punct sfârșit	X / Y	Lungime segment (** (m)
1	483.786,086 339.697,24	2	483.785,097 339.672,786	24.474
2	483.785,097 339.672,786	3	483.883,909 339.681,436	99.19
3	483.883,909 339.681,436	4	483.972,3 339.687,035	88.568
4	483.972,3 339.687,035	5	483.983,908 339.710,282	25.984
5	483.983,908 339.710,282	1	483.786,086 339.697,24	198.251

**** Lungimile segmentelor sunt determinate în planul de proiecție Stereo 70 și sunt rotunjite la 1 milimetru.**

***** Distanța dintre puncte este formată din segmente cumulate ce sunt mai mici decât valoarea 1 milimetru.**

**DATE DESPRE IMOBILUL NR. 4614**

Oficiul de Cadastru și Publicitate Imobiliară ARGES
Biroul de Cadastru și Publicitate Imobiliară Costesti

A. Partea I. Descrierea imobilului

TEREN Extravilan

Adresa: Jud. Arges

Nr. Crt	Nr cadastral Nr. topografic	Suprafața* (mp)	Observații / Referințe
A1		20.000	Sector cadastral:69 Teren neimprejmuit;

B. Partea II. Proprietari și acte

Inscrieri privitoare la dreptul de proprietate și alte drepturi reale	Referințe
/	
Act Notarial nr. 75, din 06/04/2009 emis de BNP CARMEN GRECU;	
B1	A1
Intabulare, drept de PROPRIETATE bun propriu , dobandit prin Succesiune, cota actuala 1/1, cota initiala 1/1 1) OPREA P ILIE	

C. Partea III. SARCINI .

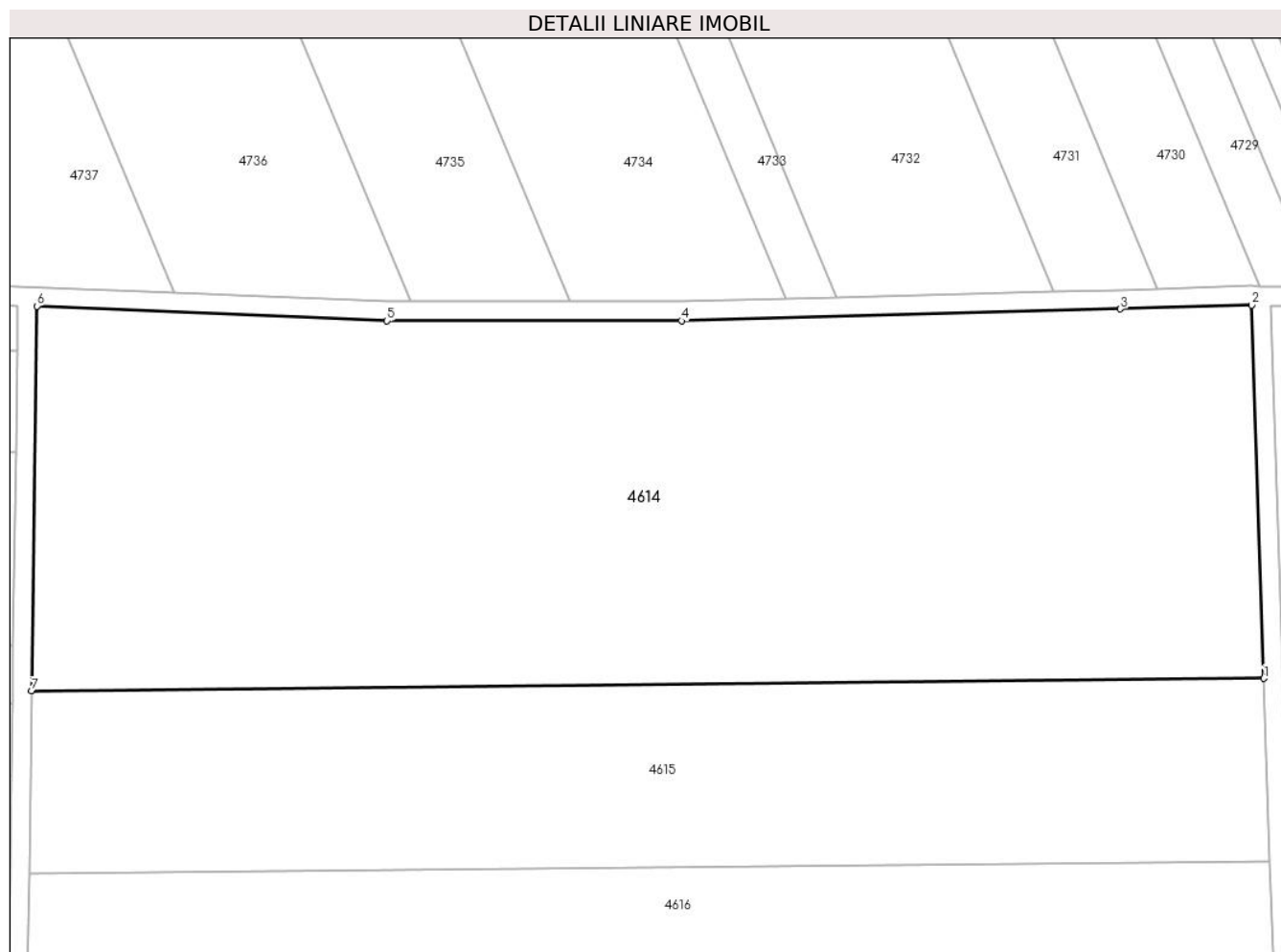
Inscrieri privind dezmembramintele dreptului de proprietate, drepturi reale de garanție și sarcini	Referințe
NU SUNT	

Anexa Nr. 1 La Partea I

Teren

Nr cadastral	Suprafața (mp)*	Observații / Referințe
	20.000	

* Suprafața este determinată în planul de proiecție Stereo 70.



Date referitoare la teren

Crt	Categorie folosință	Intravilan	Suprafața (mp)	Tarla	Parcelă	Nr. topo	Observații / Referințe
1	arabil	NU	20.000	24	345	-	

Lungime Segmente

1) Valorile lungimilor segmentelor sunt obținute din proiecție în plan.

Punct început	X / Y	Punct sfârșit	X / Y	Lungime segment (** (m)
1	483.733,152 340.217,752	2	483.730,572 340.296,23	78.52
2	483.730,572 340.296,23	3	483.702,986 340.295,433	27.598
3	483.702,986 340.295,433	4	483.610,668 340.292,932	92.352
4	483.610,668 340.292,932	5	483.548,703 340.292,932	61.965
5	483.548,703 340.292,932	6	483.475,076 340.296,011	73.691

Punct început	X / Y	Punct sfârșit	X / Y	Lungime segment (** (m)
6	483.475,076 340.296,011	7	483.473,948 340.215,132	80.887
7	483.473,948 340.215,132	1	483.733,152 340.217,752	259.217

** Lungimile segmentelor sunt determinate în planul de proiecție Stereo 70 și sunt rotunjite la 1 milimetru.

*** Distanța dintre puncte este formată din segmente cumulate ce sunt mai mici decât valoarea 1 milimetru.

**DATE DESPRE IMOBILUL NR. 4615**

Oficiul de Cadastru și Publicitate Imobiliară ARGES
Biroul de Cadastru și Publicitate Imobiliară Costesti

A. Partea I. Descrierea imobilului

TEREN Extravilan

Adresa: Jud. Arges

Nr. Crt	Nr cadastral Nr. topografic	Suprafața* (mp)	Observații / Referințe
A1		10.000	Sector cadastral:69 Teren neimprejmuit;

B. Partea II. Proprietari și acte

Inscrieri privitoare la dreptul de proprietate și alte drepturi reale		Referințe
/		
Act Administrativ nr. 58973, din 05/01/1995 emis de CJPSDPAT ARGES;		
B1	Intabulare, drept de PROPRIETATE, dobandit prin Reconstituire, cota actuala 1/1, cota initiala 1/1 1) TUDORA M CONSTANTIN	A1

C. Partea III. SARCINI .

Inscrieri privind dezmembramintele dreptului de proprietate, drepturi reale de garanție și sarcini	Referințe
NU SUNT	

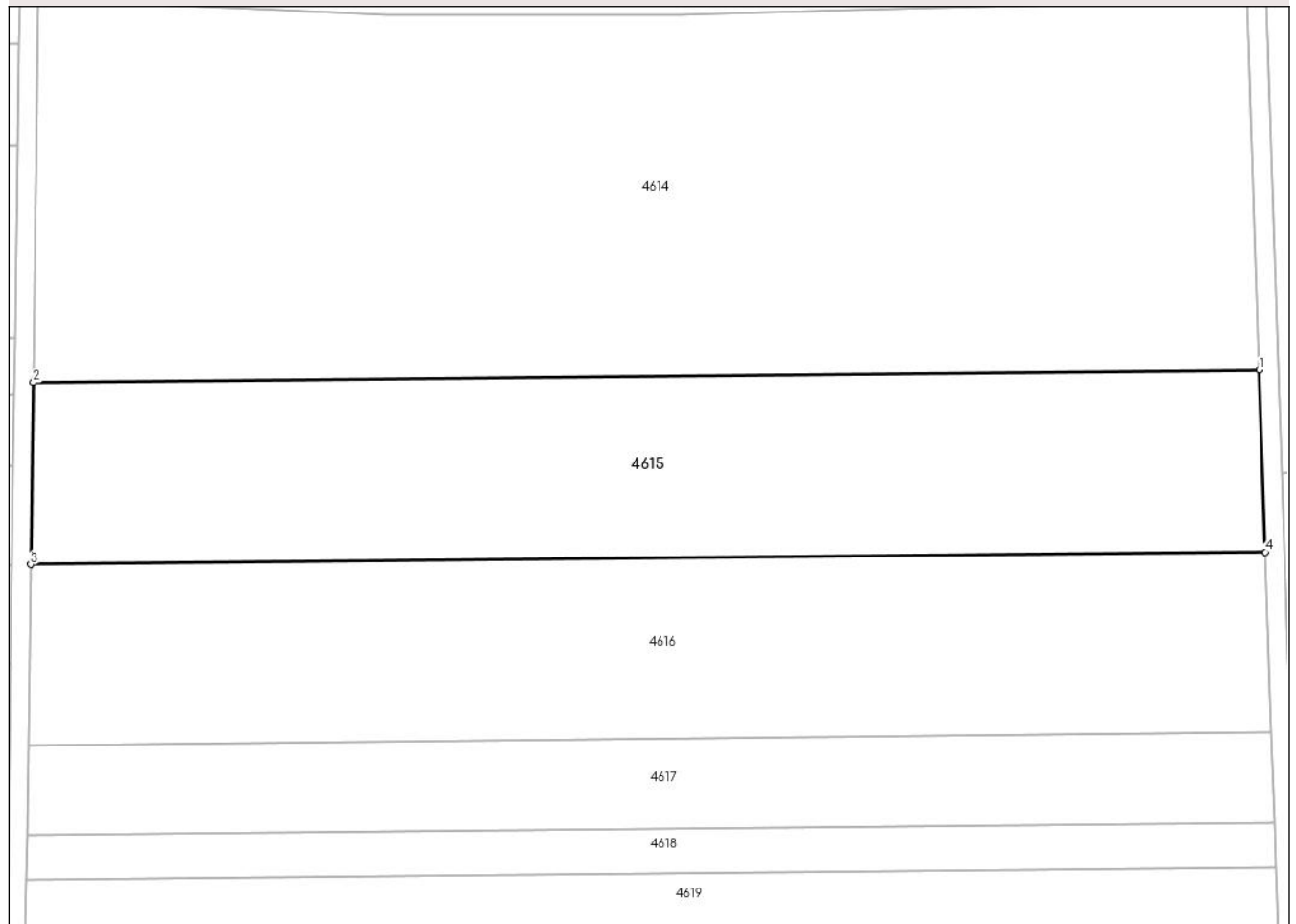
Anexa Nr. 1 La Partea I

Teren

Nr cadastral	Suprafața (mp)*	Observații / Referințe
	10.000	

* Suprafața este determinată în planul de proiecție Stereo 70.

DETALII LINIARE IMOBIL



Date referitoare la teren

Crt	Categorie folosință	Intravilan	Suprafața (mp)	Tarla	Parcelă	Nr. topo	Observații / Referințe
1	arabil	NU	10.000	24	345	-	

Lungime Segmente

1) Valorile lungimilor segmentelor sunt obținute din proiecție în plan.

Punct început	X / Y	Punct sfârșit	X / Y	Lungime segment (** (m)
1	483.733,152 340.217,752	2	483.473,948 340.215,132	259.217
2	483.473,948 340.215,132	3	483.473,411 340.176,681	38.455
3	483.473,411 340.176,681	4	483.734,416 340.179,319	261.018
4	483.734,416 340.179,319	1	483.733,152 340.217,752	38.454

** Lungimile segmentelor sunt determinate în planul de proiecție Stereo 70 și sunt rotunjite la 1 milimetru.

***** Distanţa dintre puncte este formată din segmente cumulate ce sunt mai mici decât valoarea 1 milimetru.**

**DATE DESPRE IMOBILUL NR. 4616**

Oficiul de Cadastru și Publicitate Imobiliară ARGES
Biroul de Cadastru și Publicitate Imobiliară Costesti

A. Partea I. Descrierea imobilului

TEREN Extravilan

Adresa: Jud. Arges

Nr. Crt	Nr cadastral Nr. topografic	Suprafața* (mp)	Observații / Referințe
A1		10.000	Sector cadastral:69 Teren neimprejmuit;

B. Partea II. Proprietari și acte

Inscrieri privitoare la dreptul de proprietate și alte drepturi reale		Referințe
/		
Act Notarial nr. 14, din 15/03/2008 emis de BNP BOGOS NICOLETA ROMANIȚA ;		
B1	Intabulare, drept de PROPRIETATE bun propriu , dobandit prin lesire Din Indiviziune, cota actuala 1/1, cota initiala 1/1 1) COSTACHE ION	A1

C. Partea III. SARCINI .

Inscrieri privind dezmembramintele dreptului de proprietate, drepturi reale de garanție și sarcini	Referințe
NU SUNT	

Anexa Nr. 1 La Partea I

Teren

Nr cadastral	Suprafața (mp)*	Observații / Referințe
	10.000	

* Suprafața este determinată în planul de proiecție Stereo 70.

DETALII LINIARE IMOBIL



Date referitoare la teren

Crt	Categorie folosință	Intra vilan	Suprafața (mp)	Tarla	Parcelă	Nr. topo	Observații / Referințe
1	arabil	NU	10.000	24	345	-	

Lungime Segmente

1) Valorile lungimilor segmentelor sunt obținute din proiecție în plan.

Punct început	X / Y	Punct sfârșit	X / Y	Lungime segment (** (m)
1	483.473,411 340.176,681	2	483.472,878 340.138,493	38.192
2	483.472,878 340.138,493	3	483.735,671 340.141,149	262.806
3	483.735,671 340.141,149	4	483.734,416 340.179,319	38.191
4	483.734,416 340.179,319	1	483.473,411 340.176,681	261.018

** Lungimile segmentelor sunt determinate în planul de proiecție Stereo 70 și sunt rotunjite la 1 milimetru.

***** Distanţa dintre puncte este formată din segmente cumulate ce sunt mai mici decât valoarea 1 milimetru.**

**DATE DESPRE IMOBILUL NR. 4617**

Oficiul de Cadastru și Publicitate Imobiliară ARGES
Biroul de Cadastru și Publicitate Imobiliară Costesti

A. Partea I. Descrierea imobilului

TEREN Extravilan

Nr. CF vechi:288

Nr. cadastral vechi:403

Adresa: Jud. Arges

Nr. Crt	Nr cadastral Nr. topografic	Suprafața* (mp)	Observații / Referințe
A1	81002	4.994	Sector cadastral:69 Teren neimprejmuț;

B. Partea II. Proprietari și acte

Inscrieri privitoare la dreptul de proprietate și alte drepturi reale		Referințe
1448 / 21/12/2005		
Act Notarial nr. 3452, din 21/12/2005 emis de N.P. GRECU CARMEN;		
B1	Intabulare, drept de PROPRIETATE bun comun,, dobandit prin Conventie, cota actuala 1/1, cota initiala 1/1 1) MIU GHEORGHE, , casatorit cu 2) MIU FLOAREA, lipsă CNP <i>OBSERVATII: (provenita din conversia CF 288)</i>	A1

C. Partea III. SARCINI .


Inscrieri privind dezmembramintele dreptului de proprietate, drepturi reale de garanție și sarcini	Referințe
NU SUNT	

Anexa Nr. 1 La Partea I

Teren

Nr cadastral	Suprafața (mp)*	Observații / Referințe
81002	4.994	

* Suprafața este determinată în planul de proiecție Stereo 70.



Date referitoare la teren

Crt	Categorie folosință	Intravilan	Suprafața (mp)	Tarla	Parcelă	Nr. topo	Observații / Referințe
1	arabil	NU	4.994	34	345	-	

Lungime Segmente

1) Valorile lungimilor segmentelor sunt obținute din proiecție în plan.

Punct început	X / Y	Punct sfârșit	X / Y	Lungime segment (** (m)
1	483.472,878 340.138,493	2	483.472,614 340.119,519	18.976
2	483.472,614 340.119,519	3	483.736,294 340.122,184	263.693
3	483.736,294 340.122,184	4	483.735,671 340.141,149	18.975
4	483.735,671 340.141,149	1	483.472,878 340.138,493	262.806

** Lungimile segmentelor sunt determinate în planul de proiecție Stereo 70 și sunt rotunjite la 1 milimetru.

***** Distanţa dintre puncte este formată din segmente cumulate ce sunt mai mici decât valoarea 1 milimetru.**

**DATE DESPRE IMOBILUL NR. 4618**

Oficiul de Cadastru și Publicitate Imobiliară ARGES
Biroul de Cadastru și Publicitate Imobiliară Costesti

A. Partea I. Descrierea imobilului

TEREN Extravilan

Adresa: Jud. Arges

Nr. Crt	Nr cadastral Nr. topografic	Suprafața* (mp)	Observații / Referințe
A1		2.500	Sector cadastral:69 Teren neimprejmuit;

B. Partea II. Proprietari și acte

Inscrieri privitoare la dreptul de proprietate și alte drepturi reale	Referințe
/	
Act Administrativ nr. 47790, din 08/07/1994 emis de CJPSDPAT ARGES;	
B1	A1
Intabulare, drept de PROPRIETATE, dobandit prin Reconstituire, cota actuala 1/1, cota initiala 1/1 1) CÎCU GRIGORE, lipsă CNP	

C. Partea III. SARCINI .

Inscrieri privind dezmembramintele dreptului de proprietate, drepturi reale de garanție și sarcini	Referințe
NU SUNT	

Anexa Nr. 1 La Partea I

Teren

Nr cadastral	Suprafața (mp)*	Observații / Referințe
	2.500	

* Suprafața este determinată în planul de proiecție Stereo 70.

DETALII LINIARE IMOBIL



Date referitoare la teren

Crt	Categorie folosință	Intra vilan	Suprafața (mp)	Tarla	Parcelă	Nr. topo	Observații / Referințe
1	arabil	NU	2.500	24	345	-	

Lungime Segmente

1) Valorile lungimilor segmentelor sunt obținute din proiecție în plan.

Punct început	X / Y	Punct sfârșit	X / Y	Lungime segment (** (m)
1	483.472,614 340.119,519	2	483.472,481 340.110,044	9.476
2	483.472,481 340.110,044	3	483.736,606 340.112,714	264.138
3	483.736,606 340.112,714	4	483.736,294 340.122,184	9.475
4	483.736,294 340.122,184	1	483.472,614 340.119,519	263.693

** Lungimile segmentelor sunt determinate în planul de proiecție Stereo 70 și sunt rotunjite la 1 milimetru.

***** Distanţa dintre puncte este formată din segmente cumulate ce sunt mai mici decât valoarea 1 milimetru.**

**DATE DESPRE IMOBILUL NR. 4619**

Oficiul de Cadastru și Publicitate Imobiliară ARGES
Biroul de Cadastru și Publicitate Imobiliară Costesti

A. Partea I. Descrierea imobilului

TEREN Extravilan

Adresa: Jud. Arges

Nr. Crt	Nr cadastral Nr. topografic	Suprafața* (mp)	Observații / Referințe
A1		3.900	Sector cadastral:69 Teren neimprejmut;

B. Partea II. Proprietari și acte

Inscrieri privitoare la dreptul de proprietate și alte drepturi reale		Referințe
/		
Act Notarial nr. 201, din 27/12/2011 emis de BNP DUMITRU SANDA MAGDALENA;		
B1	Intabulare, drept de PROPRIETATE bun propriu , dobandit prin Succesiune, cota actuala 3/8, cota initiala 3/8 1) STANCU M ILIE	A1
Act Notarial nr. 202, din 27/12/2011 emis de BNP DUMITRU SANDA MAGDALENA;		
B2	Intabulare, drept de PROPRIETATE bun propriu , dobandit prin Succesiune, cota actuala 1/8, cota initiala 1/8 1) STANCU M ILIE	A1
Act Notarial nr. 174, din 06/10/2017 emis de SPN ANDRONACHE-RĂDULESCU;		
B3	Intabulare, drept de PROPRIETATE bun propriu, dobandit prin Succesiune, cota actuala 2/16, cota initiala 2/16 1) STANCU ANTOANETA	A1
B4	Intabulare, drept de PROPRIETATE bun propriu, dobandit prin Succesiune, cota actuala 3/16, cota initiala 3/16 1) STANCU MARIUS	A1
B5	Intabulare, drept de PROPRIETATE bun propriu, dobandit prin Succesiune, cota actuala 3/16, cota initiala 3/16 1) BAICU DANIELA	A1

C. Partea III. SARCINI .

Inscrieri privind dezmembramintele dreptului de proprietate, drepturi reale de garanție și sarcini	Referințe
NU SUNT	

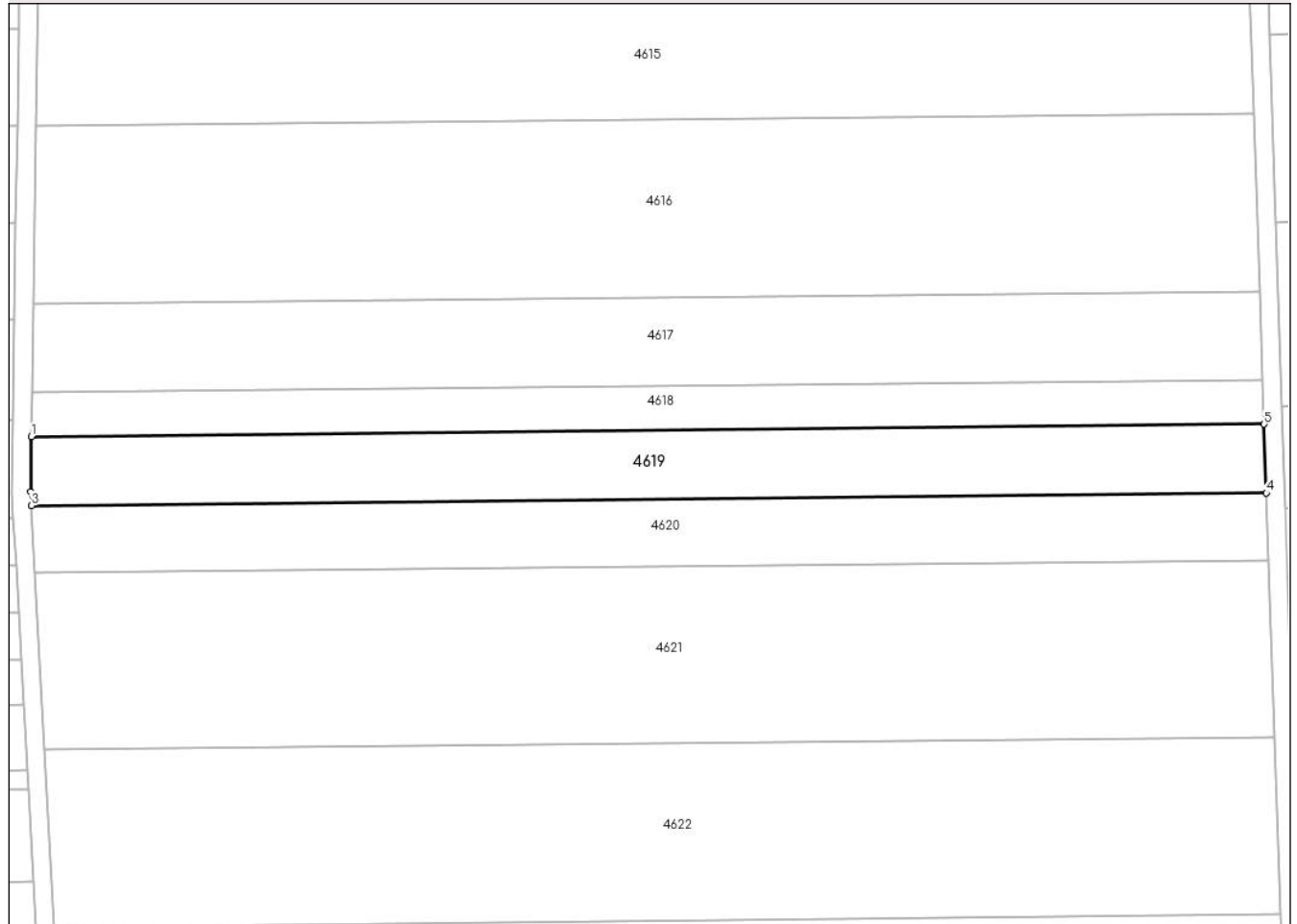
Anexa Nr. 1 La Partea I

Teren

Nr cadastral	Suprafața (mp)*	Observații / Referințe
	3.900	

* Suprafața este determinată în planul de proiecție Stereo 70.

DETALII LINIARE IMOBIL



Date referitoare la teren

Crt	Categorie folosință	Intra vilan	Suprafața (mp)	Tarla	Parcelă	Nr. topo	Observații / Referințe
1	arabil	NU	3.900	24	345	-	

Lungime Segmente

1) Valorile lungimilor segmentelor sunt obținute din proiecție în plan.

Punct început	X / Y	Punct sfârșit	X / Y	Lungime segment (** (m)
1	483.472,481 340.110,044	2	483.472,316 340.098,21	11.835
2	483.472,316 340.098,21	3	483.472,473 340.095,296	2.918
3	483.472,473 340.095,296	4	483.737,09 340.097,971	264.631
4	483.737,09 340.097,971	5	483.736,606 340.112,714	14.751
5	483.736,606 340.112,714	1	483.472,481 340.110,044	264.138

**** Lungimile segmentelor sunt determinate în planul de proiecție Stereo 70 și sunt rotunjite la 1 milimetru.**

***** Distanța dintre puncte este formată din segmente cumulate ce sunt mai mici decât valoarea 1 milimetru.**

**DATE DESPRE IMOBILUL NR. 4620**

Oficiul de Cadastru și Publicitate Imobiliară ARGES
Biroul de Cadastru și Publicitate Imobiliară Costesti

A. Partea I. Descrierea imobilului

TEREN Extravilan

Adresa: Jud. Arges

Nr. Crt	Nr cadastral Nr. topografic	Suprafața* (mp)	Observații / Referințe
A1		3.800	Sector cadastral:69 Teren neimprejmuit;

B. Partea II. Proprietari și acte

Inscrieri privitoare la dreptul de proprietate și alte drepturi reale		Referințe
/		
Act Administrativ nr. 49770, din 28/07/1994 emis de CJPSDPAT ARGES (extras din registrul de deces nr.71 din data de 20.12.2011 emis de primăria comunei Stolnici);		
B1	Intabulare, drept de PROPRIETATE, dobandit prin Reconstituire, cota actuala 1/1, cota initiala 1/1 1) STANCU ILIE DEFUNCT:Da	A1

C. Partea III. SARCINI .


Inscrieri privind dezmembramintele dreptului de proprietate, drepturi reale de garanție și sarcini	Referințe
NU SUNT	

Anexa Nr. 1 La Partea I

Teren

Nr cadastral	Suprafața (mp)*	Observații / Referințe
	3.800	

* Suprafața este determinată în planul de proiecție Stereo 70.



Date referitoare la teren

Crt	Categorie folosință	Intravilan	Suprafața (mp)	Tarla	Parcelă	Nr. topo	Observații / Referințe
1	arabil	NU	3.800	24	345	-	în act se regăsește tarla 23

Lungime Segmente

1) Valorile lungimilor segmentelor sunt obținute din proiecție în plan.

Punct început	X / Y	Punct sfârșit	X / Y	Lungime segment (** (m)
1	483.472,473 340.095,296	2	483.473,247 340.080,936	14.381
2	483.473,247 340.080,936	3	483.737,563 340.083,607	264.329
3	483.737,563 340.083,607	4	483.737,09 340.097,971	14.372
4	483.737,09 340.097,971	1	483.472,473 340.095,296	264.631

** Lungimile segmentelor sunt determinate în planul de proiecție Stereo 70 și sunt rotunjite la 1 milimetru.

***** Distanţa dintre puncte este formată din segmente cumulate ce sunt mai mici decât valoarea 1 milimetru.**

**DATE DESPRE IMOBILUL NR. 4621**

Oficiul de Cadastru și Publicitate Imobiliară ARGES
Biroul de Cadastru și Publicitate Imobiliară Costesti

A. Partea I. Descrierea imobilului

TEREN Extravilan

Adresa: Jud. Arges

Nr. Crt	Nr cadastral Nr. topografic	Suprafața* (mp)	Observații / Referințe
A1		10.000	Sector cadastral:69 Teren neimprejmuit;

B. Partea II. Proprietari și acte

Inscrieri privitoare la dreptul de proprietate și alte drepturi reale		Referințe
/		
Act Notarial nr. 326, din 19/02/2020 emis de BIN CARMEN GRECU;		
B1	Intabulare, drept de PROPRIETATE bun propriu , dobandit prin lesire Din Indiviziune, cota actuala 1/1, cota initiala 1/1 1) CHIVU MARIA	A1

C. Partea III. SARCINI .

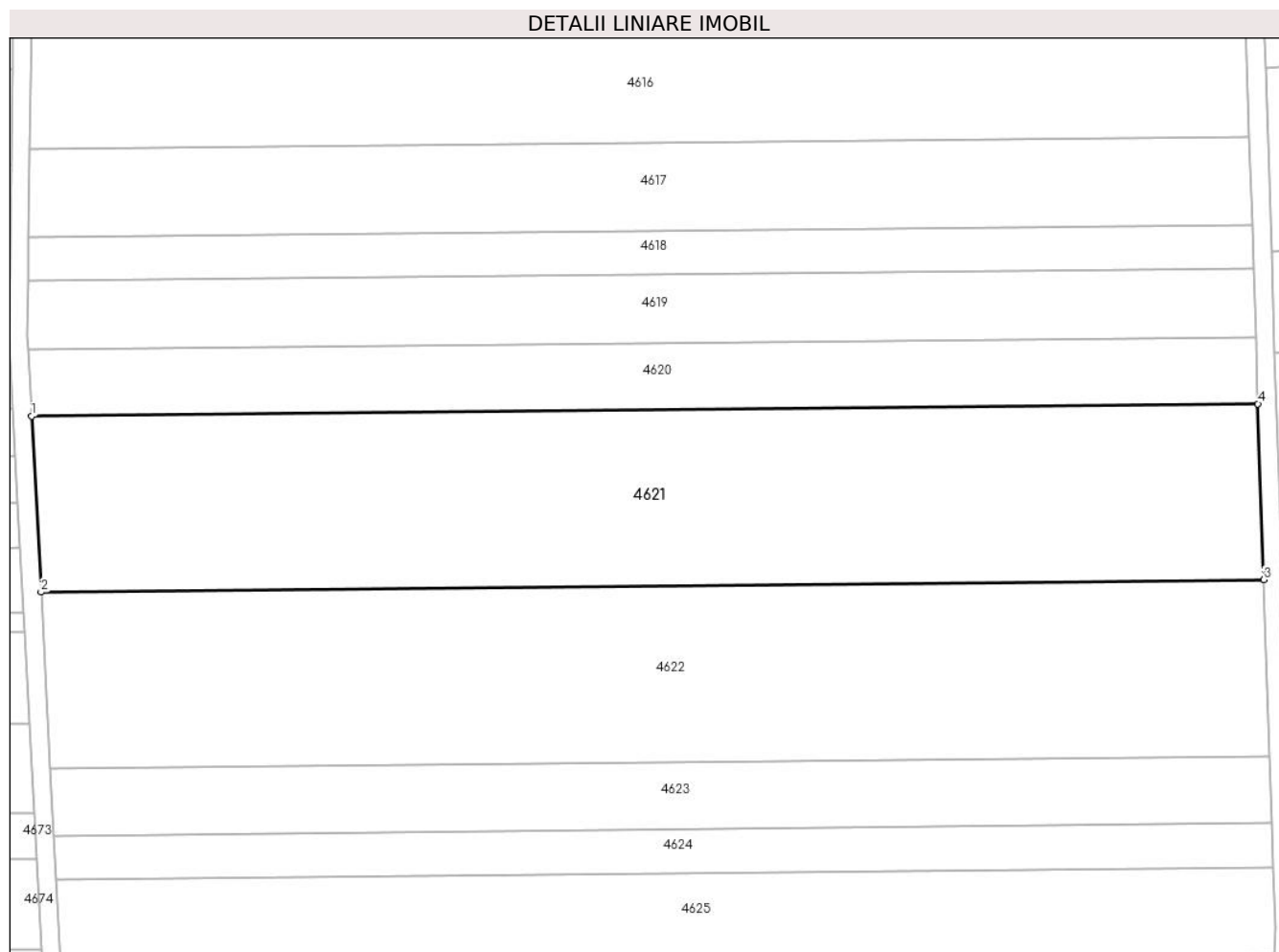
Inscrieri privind dezmembramintele dreptului de proprietate, drepturi reale de garanție și sarcini	Referințe
NU SUNT	

Anexa Nr. 1 La Partea I

Teren

Nr cadastral	Suprafața (mp)*	Observații / Referințe
	10.000	

* Suprafața este determinată în planul de proiecție Stereo 70.



Date referitoare la teren

Crt	Categorie folosință	Intravilan	Suprafața (mp)	Tarla	Parcelă	Nr. topo	Observații / Referințe
1	arabil	NU	10.000	24	345	-	

Lungime Segmente

1) Valorile lungimilor segmentelor sunt obținute din proiecție în plan.

Punct început	X / Y	Punct sfârșit	X / Y	Lungime segment (** (m)
1	483.473,247 340.080,936	2	483.475,288 340.043,065	37.926
2	483.475,288 340.043,065	3	483.738,808 340.045,729	263.533
3	483.738,808 340.045,729	4	483.737,563 340.083,607	37.898
4	483.737,563 340.083,607	1	483.473,247 340.080,936	264.329

** Lungimile segmentelor sunt determinate în planul de proiecție Stereo 70 și sunt rotunjite la 1 milimetru.

***** Distanţa dintre puncte este formată din segmente cumulate ce sunt mai mici decât valoarea 1 milimetru.**

**DATE DESPRE IMOBILUL NR. 4622**

Oficiul de Cadastru și Publicitate Imobiliară ARGES
Biroul de Cadastru și Publicitate Imobiliară Costesti

A. Partea I. Descrierea imobilului

TEREN Extravilan

Adresa: Jud. Arges

Nr. Crt	Nr cadastral Nr. topografic	Suprafața* (mp)	Observații / Referințe
A1		10.000	Sector cadastral:69 Teren neimprejmuit;

B. Partea II. Proprietari și acte

Inscrieri privitoare la dreptul de proprietate și alte drepturi reale	Referințe
/	
Act Administrativ nr. 58955, din 04/01/1995 emis de CJPSDPAT ARGES (Certificat de deces nr. 33 din data de 11.04.2016 emis de primaria comunei Stolnici; Certificat de deces nr. 15 din data de 10.02.2014 emis de primaria comunei Stolnici);	
B1	A1
Intabulare, drept de PROPRIETATE, dobandit prin Reconstituire, cota actuala 1/1, cota initiala 1/1	
1) NISTOROAI A CONSTANTIN DEFUNCT:Da	
2) CIOC MARIA	
3) NISTOROAI A GHEORGHE	
4) MINCĂ ALEXANDRA DEFUNCT:Da	
5) TURCU ANA	

C. Partea III. SARCINI .


Inscrieri privind dezmembramintele dreptului de proprietate, drepturi reale de garanție și sarcini	Referințe
NU SUNT	

Anexa Nr. 1 La Partea I

Teren

Nr cadastral	Suprafața (mp)*	Observații / Referințe
	10.000	

* Suprafața este determinată în planul de proiecție Stereo 70.



Date referitoare la teren

Crt	Categorie folosință	Intravilan	Suprafața (mp)	Tarla	Parcelă	Nr. topo	Observații / Referințe
1	arabil	NU	10.000	24	345	-	

Lungime Segmente

1) Valorile lungimilor segmentelor sunt obținute din proiecție în plan.

Punct început	X / Y	Punct sfârșit	X / Y	Lungime segment (** (m)
1	483.475,288 340.043,065	2	483.477,335 340.005,081	38.039
2	483.477,335 340.005,081	3	483.740,057 340.007,737	262.735
3	483.740,057 340.007,737	4	483.738,808 340.045,729	38.013
4	483.738,808 340.045,729	1	483.475,288 340.043,065	263.533

** Lungimile segmentelor sunt determinate în planul de proiecție Stereo 70 și sunt rotunjite la 1 milimetru.

***** Distanţa dintre puncte este formată din segmente cumulate ce sunt mai mici decât valoarea 1 milimetru.**

**DATE DESPRE IMOBILUL NR. 4623**

Oficiul de Cadastru și Publicitate Imobiliară ARGES
Biroul de Cadastru și Publicitate Imobiliară Costesti

A. Partea I. Descrierea imobilului

TEREN Extravilan

Adresa: Jud. Arges

Nr. Crt	Nr cadastral Nr. topografic	Suprafața* (mp)	Observații / Referințe
A1		3.800	Sector cadastral:69 Teren neimpregmuit;

B. Partea II. Proprietari și acte

Inscrieri privitoare la dreptul de proprietate și alte drepturi reale		Referințe
/		
Act Notarial nr. 307, din 27/05/1997 emis de BNP DANCIU ILIE;		
B1	Intabulare, drept de PROPRIETATE bun propriu , dobandit prin Succesiune, cota actuala 2/8, cota initiala 1/1 1) DINCA FLOAREA , lipsă CNP	A1
B2	Intabulare, drept de PROPRIETATE bun propriu , dobandit prin Succesiune, cota actuala 3/8, cota initiala 1/1 1) SORESCU IOANA	A1
B3	Intabulare, drept de PROPRIETATE bun propriu , dobandit prin Succesiune, cota actuala 3/8, cota initiala 1/1 1) MACRI ELENA	A1

C. Partea III. SARCINI .


Inscrieri privind dezmembramintele dreptului de proprietate, drepturi reale de garanție și sarcini	Referințe
NU SUNT	

Anexa Nr. 1 La Partea I

Teren

Nr cadastral	Suprafața (mp)*	Observații / Referințe
	3.800	

* Suprafața este determinată în planul de proiecție Stereo 70.



Date referitoare la teren

Crt	Categorie folosință	Intra vilan	Suprafața (mp)	Tarla	Parcelă	Nr. topo	Observații / Referințe
1	arabil	NU	3.800	24	345	-	în act se regasese tarla 23

Lungime Segmente

1) Valorile lungimilor segmentelor sunt obținute din proiecție în plan.

Punct început	X / Y	Punct sfârșit	X / Y	Lungime segment (** (m)
1	483.477,335 340.005,081	2	483.478,115 339.990,617	14.485
2	483.478,115 339.990,617	3	483.740,533 339.993,269	262.431
3	483.740,533 339.993,269	4	483.740,057 340.007,737	14.476
4	483.740,057 340.007,737	1	483.477,335 340.005,081	262.735

** Lungimile segmentelor sunt determinate în planul de proiecție Stereo 70 și sunt rotunjite la 1 milimetru.

***** Distanţa dintre puncte este formată din segmente cumulate ce sunt mai mici decât valoarea 1 milimetru.**

**DATE DESPRE IMOBILUL NR. 4624**

Oficiul de Cadastru și Publicitate Imobiliară ARGES
Biroul de Cadastru și Publicitate Imobiliară Costesti

A. Partea I. Descrierea imobilului

TEREN Extravilan

Adresa: Jud. Arges

Nr. Crt	Nr cadastral Nr. topografic	Suprafața* (mp)	Observații / Referințe
A1		2.500	Sector cadastral:69 Teren neimprejmit;

B. Partea II. Proprietari și acte

Inscrieri privitoare la dreptul de proprietate și alte drepturi reale	Referințe
/	
Act Administrativ nr. 29821, din 06/12/1993 emis de CJPSDPAT ARGES (certificat de deces nr.129 din data de 13.11.1997 emis de consiliul local al oras Costesti);	
B1	A1
Intabulare, drept de PROPRIETATE, dobandit prin Reconstituire, cota actuala 1/1, cota initiala 1/1	
1) CONGHILETE GH ELENA, lipsă CNP DEFUNCT:Da	
2) STAN MARIA, lipsă CNP	

C. Partea III. SARCINI .

Inscrieri privind dezmembramintele dreptului de proprietate, drepturi reale de garanție și sarcini	Referințe
NU SUNT	


Anexa Nr. 1 La Partea I

Teren

Nr cadastral	Suprafața (mp)*	Observații / Referințe
	2.500	

* Suprafața este determinată în planul de proiecție Stereo 70.

DETALII LINIARE IMOBIL



Date referitoare la teren

Crt	Categorie folosință	Intravilan	Suprafața (mp)	Tarla	Parcelă	Nr. topo	Observații / Referințe
1	arabil	NU	2.500	24	345	-	

Lungime Segmente

1) Valorile lungimilor segmentelor sunt obținute din proiecție în plan.

Punct început	X / Y	Punct sfârșit	X / Y	Lungime segment (** (m)
1	483.478,115 339.990,617	2	483.478,628 339.981,091	9.54
2	483.478,628 339.981,091	3	483.740,846 339.983,742	262.231
3	483.740,846 339.983,742	4	483.740,533 339.993,269	9.532
4	483.740,533 339.993,269	1	483.478,115 339.990,617	262.431

** Lungimile segmentelor sunt determinate în planul de proiecție Stereo 70 și sunt rotunjite la 1 milimetru.

***** Distanţa dintre puncte este formată din segmente cumulate ce sunt mai mici decât valoarea 1 milimetru.**

**DATE DESPRE IMOBILUL NR. 4625**

Oficiul de Cadastru și Publicitate Imobiliară ARGES
Biroul de Cadastru și Publicitate Imobiliară Costesti

A. Partea I. Descrierea imobilului

TEREN Extravilan

Adresa: Jud. Arges

Nr. Crt	Nr cadastral Nr. topografic	Suprafața* (mp)	Observații / Referințe
A1		5.000	Sector cadastral:69 Teren neimprejmuit;

B. Partea II. Proprietari și acte

Inscrieri privitoare la dreptul de proprietate și alte drepturi reale	Referințe
/	
Act Notarial nr. 13, din 13/02/2014 emis de BNP DUMITRU SANDA MAGDALENA;	
B1	A1
Intabulare, drept de PROPRIETATE bun propriu , dobandit prin Succesiune, cota actuala 1/1, cota initiala 1/1 1) MĂLUREANU EMIL	

C. Partea III. SARCINI .


Inscrieri privind dezmembramintele dreptului de proprietate, drepturi reale de garanție și sarcini	Referințe
NU SUNT	

Anexa Nr. 1 La Partea I

Teren

Nr cadastral	Suprafața (mp)*	Observații / Referințe
	5.000	

* Suprafața este determinată în planul de proiecție Stereo 70.



Date referitoare la teren

Crt	Categorie folosință	Intravilan	Suprafața (mp)	Tarla	Parcelă	Nr. topo	Observații / Referințe
1	arabil	NU	5.000	24	345	-	

Lungime Segmente

1) Valorile lungimilor segmentelor sunt obținute din proiecție în plan.

Punct început	X / Y	Punct sfârșit	X / Y	Lungime segment (** (m)
1	483.478,628 339.981,091	2	483.479,656 339.962,016	19.103
2	483.479,656 339.962,016	3	483.741,206 339.964,66	261.563
3	483.741,206 339.964,66	4	483.741,275 339.970,675	6.015
4	483.741,275 339.970,675	5	483.740,846 339.983,742	13.074
5	483.740,846 339.983,742	1	483.478,628 339.981,091	262.231

**** Lungimile segmentelor sunt determinate în planul de proiecție Stereo 70 și sunt rotunjite la 1 milimetru.**

***** Distanța dintre puncte este formată din segmente cumulate ce sunt mai mici decât valoarea 1 milimetru.**

**DATE DESPRE IMOBILUL NR. 4626**

Oficiul de Cadastru și Publicitate Imobiliară ARGES
Biroul de Cadastru și Publicitate Imobiliară Costesti

A. Partea I. Descrierea imobilului

TEREN Extravilan

Adresa: Jud. Arges

Nr. Crt	Nr cadastral Nr. topografic	Suprafața* (mp)	Observații / Referințe
A1		4.800	Sector cadastral:69 Teren neimprejmut;

B. Partea II. Proprietari și acte

Inscrieri privitoare la dreptul de proprietate și alte drepturi reale		Referințe
/		
Act Notarial nr. 25, din 14/12/2011 emis de BNP OANA-ANDREEA MIHAILESCU;		
B1	Intabulare, drept de PROPRIETATE bun comun , dobandit prin Succesiune, cota actuala 1/4, cota initiala 1/4 1) DOBRIN MARIA	A1
B2	Intabulare, drept de PROPRIETATE bun comun , dobandit prin Succesiune, cota actuala 1/4, cota initiala 1/4 1) DOBRIN MARIANA-ROXANA	A1
B3	Intabulare, drept de PROPRIETATE bun comun , dobandit prin Succesiune, cota actuala 1/4, cota initiala 1/4 1) DOBRIN IONUT	A1
B4	Intabulare, drept de PROPRIETATE bun comun , dobandit prin Succesiune, cota actuala 1/4, cota initiala 1/4 1) DOBRIN TANASE-ALEXANDRU	A1

C. Partea III. SARCINI .


Inscrieri privind dezmembramintele dreptului de proprietate, drepturi reale de garanție și sarcini	Referințe
NU SUNT	

Anexa Nr. 1 La Partea I

Teren

Nr cadastral	Suprafața (mp)*	Observații / Referințe
	4.800	

* Suprafața este determinată în planul de proiecție Stereo 70.



Date referitoare la teren

Crt	Categorie folosință	Intravilan	Suprafața (mp)	Tarla	Parcelă	Nr. topo	Observații / Referințe
1	arabil	NU	4.800	24	345	-	

Lungime Segmente

1) Valorile lungimilor segmentelor sunt obținute din proiecție în plan.

Punct început	X / Y	Punct sfârșit	X / Y	Lungime segment (** (m)
1	483.479,656 339.962,016	2	483.480,647 339.943,631	18.412
2	483.480,647 339.943,631	3	483.740,995 339.946,263	260.361
3	483.740,995 339.946,263	4	483.741,206 339.964,66	18.398
4	483.741,206 339.964,66	1	483.479,656 339.962,016	261.563

** Lungimile segmentelor sunt determinate în planul de proiecție Stereo 70 și sunt rotunjite la 1 milimetru.

***** Distanţa dintre puncte este formată din segmente cumulate ce sunt mai mici decât valoarea 1 milimetru.**

**DATE DESPRE IMOBILUL NR. 4627**

Oficiul de Cadastru și Publicitate Imobiliară ARGES
Biroul de Cadastru și Publicitate Imobiliară Costesti

A. Partea I. Descrierea imobilului

TEREN Extravilan

Adresa: Jud. Arges

Nr. Crt	Nr cadastral Nr. topografic	Suprafața* (mp)	Observații / Referințe
A1		2.400	Sector cadastral:69 Teren neimprejmuit;

B. Partea II. Proprietari și acte

Inscrieri privitoare la dreptul de proprietate și alte drepturi reale	Referințe
/	
Act Administrativ nr. 37894, din 11/03/1994 emis de CJPSDPAT ARGES (Certificat de deces 225 din 04.12.1993 emis de consiliul popular al comunei Stolnici);	
B1	A1
Intabulare, drept de PROPRIETATE, dobândit prin Reconstituire, cota actuala 1/1, cota initiala 1/1	
1) UDRESCU N ILINCA, lipsă CNP DEFUNCT:Da	

C. Partea III. SARCINI .


Inscrieri privind dezmembramintele dreptului de proprietate, drepturi reale de garanție și sarcini	Referințe
NU SUNT	

Anexa Nr. 1 La Partea I

Teren

Nr cadastral	Suprafața (mp)*	Observații / Referințe
	2.400	

* Suprafața este determinată în planul de proiecție Stereo 70.



Date referitoare la teren

Crt	Categorie folosință	Intra vilan	Suprafața (mp)	Tarla	Parcelă	Nr. topo	Observații / Referințe
1	arabil	NU	2.400	24	345	-	

Lungime Segmente

1) Valorile lungimilor segmentelor sunt obținute din proiecție în plan.

Punct început	X / Y	Punct sfârșit	X / Y	Lungime segment (** (m)
1	483.480,647 339.943,631	2	483.481,144 339.934,408	9.236
2	483.481,144 339.934,408	3	483.740,889 339.937,033	259.758
3	483.740,889 339.937,033	4	483.740,995 339.946,263	9.231
4	483.740,995 339.946,263	1	483.480,647 339.943,631	260.361

** Lungimile segmentelor sunt determinate în planul de proiecție Stereo 70 și sunt rotunjite la 1 milimetru.

***** Distanţa dintre puncte este formată din segmente cumulate ce sunt mai mici decât valoarea 1 milimetru.**

**DATE DESPRE IMOBILUL NR. 4628**

Oficiul de Cadastru și Publicitate Imobiliară ARGES
Biroul de Cadastru și Publicitate Imobiliară Costesti

A. Partea I. Descrierea imobilului

TEREN Extravilan

Adresa: Jud. Arges

Nr. Crt	Nr cadastral Nr. topografic	Suprafața* (mp)	Observații / Referințe
A1		13.500	Sector cadastral:69 Teren neimprejmuit;

B. Partea II. Proprietari și acte

Inscrieri privitoare la dreptul de proprietate și alte drepturi reale	Referințe
/	
Act Administrativ nr. 38283, din 14/03/1994 emis de CJPSDPAT ARGES;	
B1	A1
Intabulare, drept de PROPRIETATE, dobandit prin Reconstituire, cota actuala 1/1, cota initiala 1/1	
1) AVRAM CONSTANTIN	
2) AVRAM NICOLAE, lipsă CNP	

C. Partea III. SARCINI .

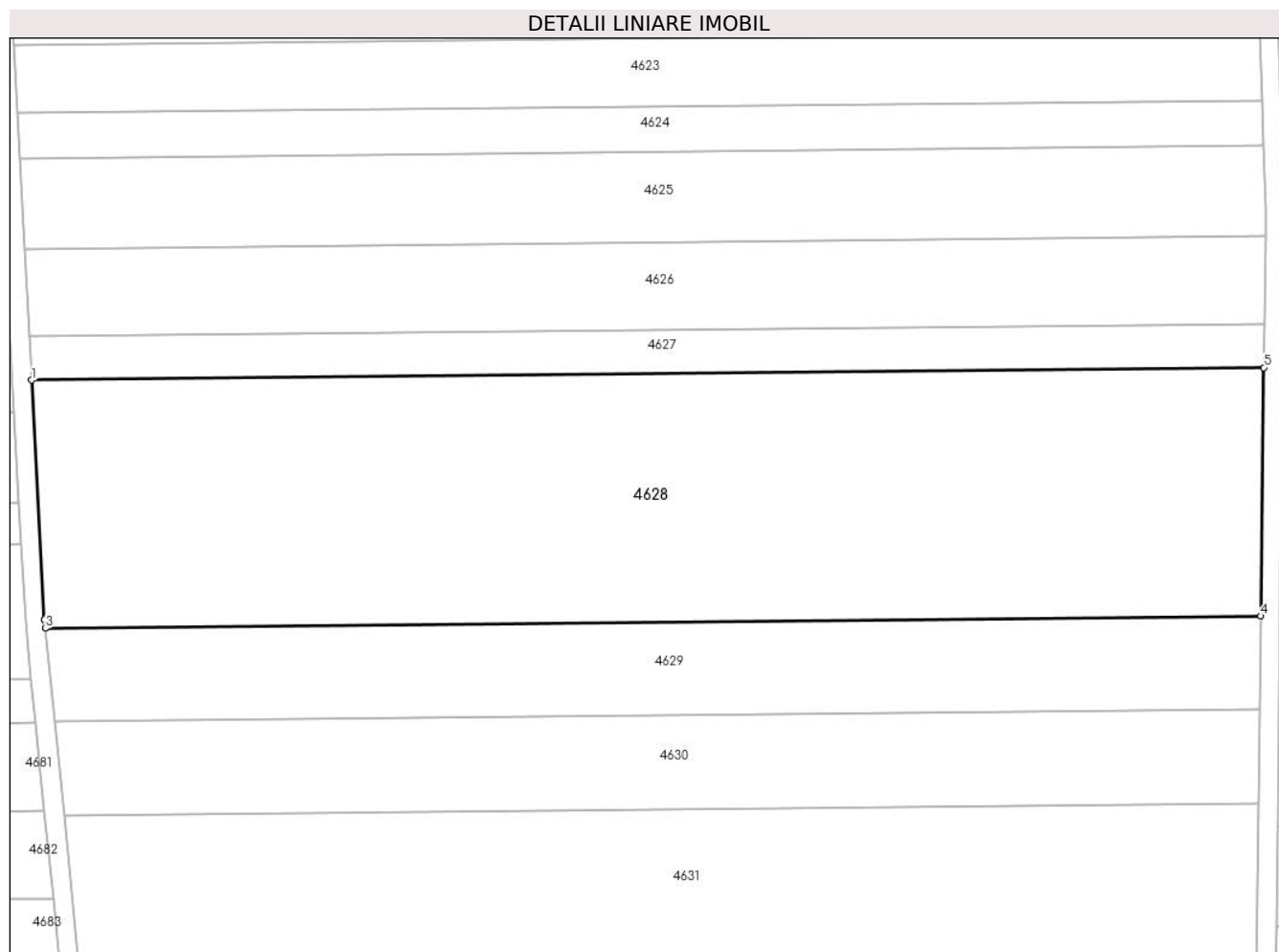
Inscrieri privind dezmembramintele dreptului de proprietate, drepturi reale de garanție și sarcini	Referințe
NU SUNT	

Anexa Nr. 1 La Partea I

Teren

Nr cadastral	Suprafața (mp)*	Observații / Referințe
	13.500	

* Suprafața este determinată în planul de proiecție Stereo 70.



Date referitoare la teren

Crt	Categorie folosință	Intravilan	Suprafața (mp)	Tarla	Parcelă	Nr. topo	Observații / Referințe
1	arabil	NU	13.500	24	345	-	

Lungime Segmente

1) Valorile lungimilor segmentelor sunt obținute din proiecție în plan.

Punct început	X / Y	Punct sfârșit	X / Y	Lungime segment (** (m)
1	483.481,144 339.934,408	2	483.483,865 339.883,919	50.562
2	483.483,865 339.883,919	3	483.484,044 339.882,118	1.81
3	483.484,044 339.882,118	4	483.740,289 339.884,709	256.258
4	483.740,289 339.884,709	5	483.740,889 339.937,033	52.327
5	483.740,889 339.937,033	1	483.481,144 339.934,408	259.758

**** Lungimile segmentelor sunt determinate în planul de proiecție Stereo 70 și sunt rotunjite la 1 milimetru.**

***** Distanța dintre puncte este formată din segmente cumulate ce sunt mai mici decât valoarea 1 milimetru.**

**DATE DESPRE IMOBILUL NR. 4629**

Oficiul de Cadastru și Publicitate Imobiliară ARGES
Biroul de Cadastru și Publicitate Imobiliară Costesti

A. Partea I. Descrierea imobilului

TEREN Extravilan

Adresa: Jud. Arges

Nr. Crt	Nr cadastral Nr. topografic	Suprafața* (mp)	Observații / Referințe
A1		5.000	Sector cadastral:69 Teren neimprejmuit;

B. Partea II. Proprietari și acte

Inscrieri privitoare la dreptul de proprietate și alte drepturi reale		Referințe
/		
Act Administrativ nr. 43501, din 03/05/1994 emis de CJPSDPAT ARGES (certificat de deces nr.468 din data de 26.04.1999 emis de primaria municipiului Pitesti);		
B1	Intabulare, drept de PROPRIETATE, dobandit prin Reconstituire, cota actuala 1/1, cota initiala 1/1 1) LIXANDRU N MARIN, , lipsă CNP DEFUNCT:Da	A1

C. Partea III. SARCINI .

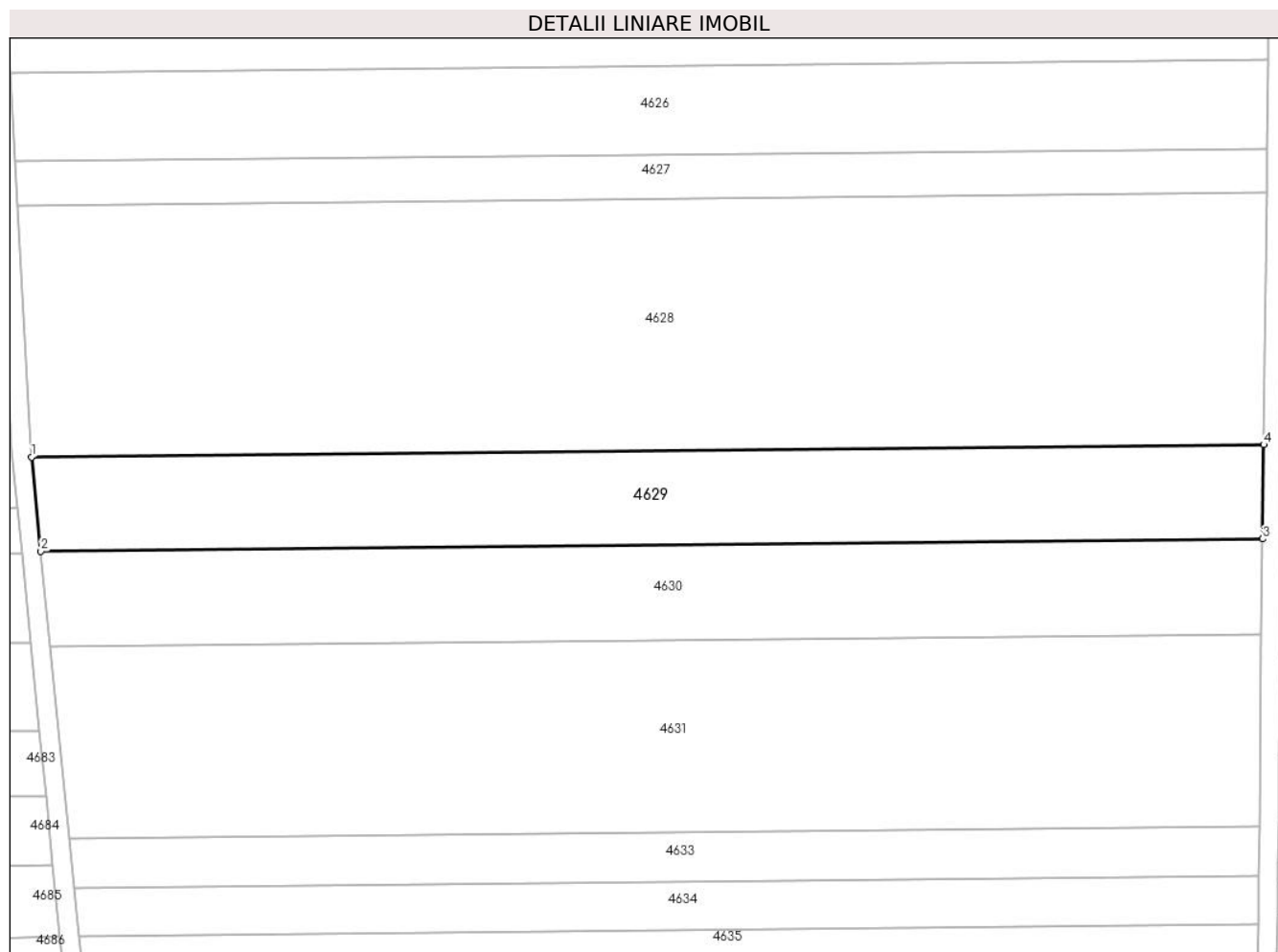
Inscrieri privind dezmembramintele dreptului de proprietate, drepturi reale de garanție și sarcini	Referințe
NU SUNT	

Anexa Nr. 1 La Partea I

Teren

Nr cadastral	Suprafața (mp)*	Observații / Referințe
	5.000	

* Suprafața este determinată în planul de proiecție Stereo 70.



Date referitoare la teren

Crt	Categorie folosință	Intra vilan	Suprafața (mp)	Tarla	Parcelă	Nr. topo	Observații / Referințe
1	arabil	NU	5.000	24	345	-	

Lungime Segmente

1) Valorile lungimilor segmentelor sunt obținute din proiecție în plan.

Punct început	X / Y	Punct sfârșit	X / Y	Lungime segment (** (m)
1	483.484,044 339.882,118	2	483.485,989 339.862,542	19.672
2	483.485,989 339.862,542	3	483.740,064 339.865,111	254.088
3	483.740,064 339.865,111	4	483.740,289 339.884,709	19.599
4	483.740,289 339.884,709	1	483.484,044 339.882,118	256.258

** Lungimile segmentelor sunt determinate în planul de proiecție Stereo 70 și sunt rotunjite la 1 milimetru.

***** Distanţa dintre puncte este formată din segmente cumulate ce sunt mai mici decât valoarea 1 milimetru.**

**DATE DESPRE IMOBILUL NR. 4630**

Oficiul de Cadastru și Publicitate Imobiliară ARGES
Biroul de Cadastru și Publicitate Imobiliară Costesti

A. Partea I. Descrierea imobilului

TEREN Extravilan

Adresa: Jud. Arges

Nr. Crt	Nr cadastral Nr. topografic	Suprafața* (mp)	Observații / Referințe
A1		5.000	Sector cadastral:69 Teren neimprejmuit;

B. Partea II. Proprietari și acte

Inscrieri privitoare la dreptul de proprietate și alte drepturi reale		Referințe
/		
Hotarare Judecatoreasca nr. 214, din 25/02/2008 emis de JUDECATORIA COSTESTI;		
B1	Intabulare, drept de PROPRIETATE bun propriu , dobandit prin lesire Din Indiviziune, cota actuala 1/1, cota initiala 1/1 1) APOSTU EMIL	A1

C. Partea III. SARCINI .


Inscrieri privind dezmembramintele dreptului de proprietate, drepturi reale de garanție și sarcini	Referințe
NU SUNT	

Anexa Nr. 1 La Partea I

Teren

Nr cadastral	Suprafața (mp)*	Observații / Referințe
	5.000	

* Suprafața este determinată în planul de proiecție Stereo 70.



Date referitoare la teren

Crt	Categorie folosință	Intravilan	Suprafața (mp)	Tarla	Parcelă	Nr. topo	Observații / Referințe
1	arabil	NU	5.000	24	345	-	

Lungime Segmente

1) Valorile lungimilor segmentelor sunt obținute din proiecție în plan.

Punct început	X / Y	Punct sfârșit	X / Y	Lungime segment (** (m)
1	483.485,989 339.862,542	2	483.487,952 339.842,798	19.841
2	483.487,952 339.842,798	3	483.739,837 339.845,344	251.898
3	483.739,837 339.845,344	4	483.740,064 339.865,111	19.768
4	483.740,064 339.865,111	1	483.485,989 339.862,542	254.088

** Lungimile segmentelor sunt determinate în planul de proiecție Stereo 70 și sunt rotunjite la 1 milimetru.

***** Distanţa dintre puncte este formată din segmente cumulate ce sunt mai mici decât valoarea 1 milimetru.**

**DATE DESPRE IMOBILUL NR. 4631**

Oficiul de Cadastru și Publicitate Imobiliară ARGES
Biroul de Cadastru și Publicitate Imobiliară Costesti

A. Partea I. Descrierea imobilului

TEREN Extravilan

Adresa: Jud. Arges

Nr. Crt	Nr cadastral Nr. topografic	Suprafața* (mp)	Observații / Referințe
A1		10.000	Sector cadastral:69 Teren neimprejmuit;

B. Partea II. Proprietari și acte

Inscrieri privitoare la dreptul de proprietate și alte drepturi reale		Referințe
/		
Hotarare Judecatoreasca nr. 617, din 10/06/2002 emis de JUDECĂTORIA COSTEȘTI;		
B1	Intabulare, drept de PROPRIETATE bun propriu , dobandit prin Hotarare Judecatoreasca, cota actuala 1/1, cota initiala 1/1 1) AVRAM IULIAN , lipsă CNP	A1

C. Partea III. SARCINI .


Inscrieri privind dezmembramintele dreptului de proprietate, drepturi reale de garanție și sarcini	Referințe
NU SUNT	

Anexa Nr. 1 La Partea I

Teren

Nr cadastral	Suprafața (mp)*	Observații / Referințe
	10.000	

* Suprafața este determinată în planul de proiecție Stereo 70.



Date referitoare la teren

Crt	Categorie folosință	Intra vilan	Suprafața (mp)	Tarla	Parcelă	Nr. topo	Observații / Referințe
1	arabil	NU	10.000	24	345	-	in act se regaseste tarla 23, parcela 545

Lungime Segmente

1) Valorile lungimilor segmentelor sunt obținute din proiecție în plan.

Punct început	X / Y	Punct sfârșit	X / Y	Lungime segment (** (m)
1	483.739,837 339.845,344	2	483.487,952 339.842,798	251.898
2	483.487,952 339.842,798	3	483.491,929 339.802,785	40.21
3	483.491,929 339.802,785	4	483.739,377 339.805,286	247.461
4	483.739,377 339.805,286	1	483.739,837 339.845,344	40.061

**** Lungimile segmentelor sunt determinate în planul de proiecție Stereo 70 și sunt rotunjite la 1 milimetru.**

***** Distanța dintre puncte este formată din segmente cumulate ce sunt mai mici decât valoarea 1 milimetru.**

**DATE DESPRE IMOBILUL NR. 4632**

Oficiul de Cadastru și Publicitate Imobiliară ARGES
Biroul de Cadastru și Publicitate Imobiliară Costesti

A. Partea I. Descrierea imobilului

TEREN Extravilan

Adresa: Jud. Arges

Nr. Crt	Nr cadastral Nr. topografic	Suprafața* (mp)	Observații / Referințe
A1		594	Sector cadastral:69 Teren neimprejmuit;

B. Partea II. Proprietari și acte

Inscrieri privitoare la dreptul de proprietate și alte drepturi reale		Referințe
/		
Act Administrativ nr. 75, din 08/01/2024 emis de PRIMARIA STOLNICI;		
B1	Inscrierea posesiei, drept de PROPRIETATE, dobandit prin Lege, cota actuala 1/1, cota initiala 1/1 1) NEIDENTIFICAT NEIDENTIFICAT	A1
Act Normativ nr. 7, din 13/03/1996 emis de PARLAMENTUL ROMÂNIEI (art.13);		
B2	Se notează mențiunea de proprietar neidentificat	A1

C. Partea III. SARCINI .

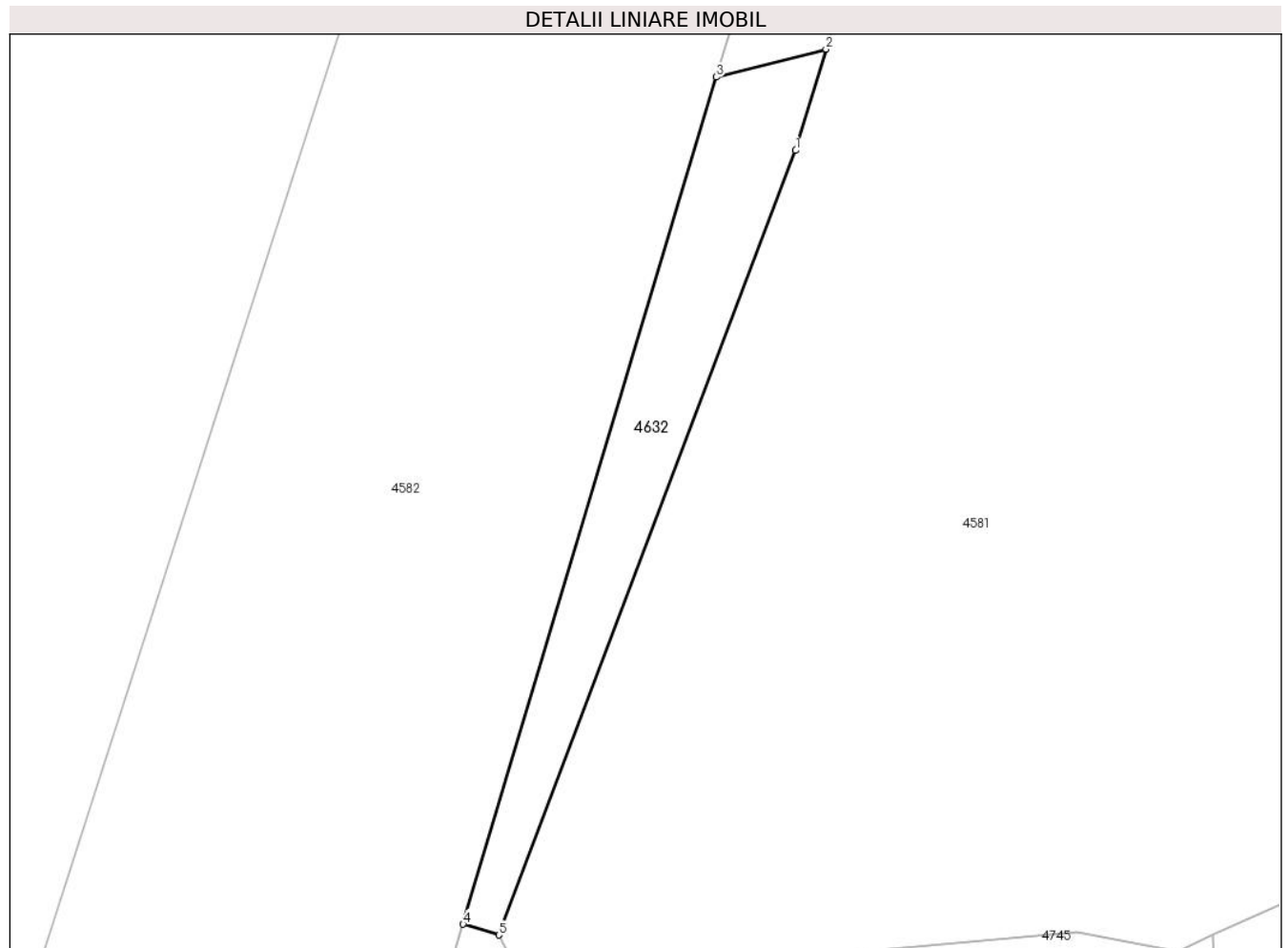
Inscrieri privind dezmembramintele dreptului de proprietate, drepturi reale de garanție și sarcini	Referințe
NU SUNT	

Anexa Nr. 1 La Partea I

Teren

Nr cadastral	Suprafața (mp)*	Observații / Referințe
	594	

* Suprafața este determinată în planul de proiecție Stereo 70.



Date referitoare la teren

Crt	Categorie folosință	Intravilan	Suprafața (mp)	Tarla	Parcelă	Nr. topo	Observații / Referințe
1	arabil	NU	594	23	-	-	

Lungime Segmente

1) Valorile lungimilor segmentelor sunt obținute din proiecție în plan.

Punct început	X / Y	Punct sfârșit	X / Y	Lungime segment (** (m)
1	483.319,227 339.134,872	2	483.322,16 339.144,652	10.21
2	483.322,16 339.144,652	3	483.311,562 339.141,96	10.935
3	483.311,562 339.141,96	4	483.287,065 339.060,154	85.395
4	483.287,065 339.060,154	5	483.290,525 339.059,118	3.612
5	483.290,525 339.059,118	1	483.319,227 339.134,872	81.009

**** Lungimile segmentelor sunt determinate în planul de proiecție Stereo 70 și sunt rotunjite la 1 milimetru.**

***** Distanța dintre puncte este formată din segmente cumulate ce sunt mai mici decât valoarea 1 milimetru.**

**DATE DESPRE IMOBILUL NR. 4633**

Oficiul de Cadastru și Publicitate Imobiliară ARGES
 Biroul de Cadastru și Publicitate Imobiliară Costesti

A. Partea I. Descrierea imobilului

TEREN Extravilan

Adresa: Jud. Arges

Nr. Crt	Nr cadastral Nr. topografic	Suprafața* (mp)	Observații / Referințe
A1		2.500	Sector cadastral:69 Teren neimprejmuit;

B. Partea II. Proprietari și acte

Inscrieri privitoare la dreptul de proprietate și alte drepturi reale	Referințe
/	
Act Administrativ nr. 37833, din 04/03/1994 emis de CJPSDPAT ARGES (Certificat de deces nr. 40 din data de 20.05.2009 emis de primaria comunei Stolnici);	
B1	A1
Intabulare, drept de PROPRIETATE, dobandit prin Reconstituire, cota actuala 1/1, cota initiala 1/1 1) UDRESCU D ILIE DEFUNCT:Da	

C. Partea III. SARCINI .


Inscrieri privind dezmembramintele dreptului de proprietate, drepturi reale de garanție și sarcini	Referințe
NU SUNT	

Anexa Nr. 1 La Partea I

Teren

Nr cadastral	Suprafața (mp)*	Observații / Referințe
	2.500	

* Suprafața este determinată în planul de proiecție Stereo 70.



Date referitoare la teren

Crt	Categorie folosință	Intra vilan	Suprafața (mp)	Tarla	Parcelă	Nr. topo	Observații / Referințe
1	arabil	NU	2.500	24	345	-	

Lungime Segmente

1) Valorile lungimilor segmentelor sunt obținute din proiecție în plan.

Punct început	X / Y	Punct sfârșit	X / Y	Lungime segment (** (m)
1	483.739,377 339.805,286	2	483.491,929 339.802,785	247.461
2	483.491,929 339.802,785	3	483.492,935 339.792,669	10.166
3	483.492,935 339.792,669	4	483.739,261 339.795,159	246.339
4	483.739,261 339.795,159	1	483.739,377 339.805,286	10.128

** Lungimile segmentelor sunt determinate în planul de proiecție Stereo 70 și sunt rotunjite la 1 milimetru.

***** Distanţa dintre puncte este formată din segmente cumulate ce sunt mai mici decât valoarea 1 milimetru.**

**DATE DESPRE IMOBILUL NR. 4634**

Oficiul de Cadastru și Publicitate Imobiliară ARGES
Biroul de Cadastru și Publicitate Imobiliară Costesti

A. Partea I. Descrierea imobilului

TEREN Extravilan

Adresa: Jud. Arges

Nr. Crt	Nr cadastral Nr. topografic	Suprafața* (mp)	Observații / Referințe
A1		2.500	Sector cadastral:69 Teren neimprejmuit;

B. Partea II. Proprietari și acte

Inscrieri privitoare la dreptul de proprietate și alte drepturi reale	Referințe
/	
Act Notarial nr. 151, din 19/10/2011 emis de BIN DUMITRU SANDA MAGDALENA;	
B1	A1
Intabulare, drept de PROPRIETATE bun propriu , dobandit prin Succesiune, cota actuala 1/1, cota initiala 1/1 1) NICULA LUMINITA	

C. Partea III. SARCINI .


Inscrieri privind dezmembramintele dreptului de proprietate, drepturi reale de garanție și sarcini	Referințe
NU SUNT	

Anexa Nr. 1 La Partea I

Teren

Nr cadastral	Suprafața (mp)*	Observații / Referințe
	2.500	

* Suprafața este determinată în planul de proiecție Stereo 70.



Date referitoare la teren

Crt	Categorie folosință	Intravilan	Suprafața (mp)	Tarla	Parcelă	Nr. topo	Observații / Referințe
1	arabil	NU	2.500	24	345	-	în act se regăsește tarla 23

Lungime Segmente

1) Valorile lungimilor segmentelor sunt obținute din proiecție în plan.

Punct început	X / Y	Punct sfârșit	X / Y	Lungime segment (** (m)
1	483.739,261 339.795,159	2	483.492,935 339.792,669	246.339
2	483.492,935 339.792,669	3	483.493,945 339.782,507	10.212
3	483.493,945 339.782,507	4	483.739,144 339.784,985	245.212
4	483.739,144 339.784,985	1	483.739,261 339.795,159	10.175

** Lungimile segmentelor sunt determinate în planul de proiecție Stereo 70 și sunt rotunjite la 1 milimetru.

***** Distanţa dintre puncte este formată din segmente cumulate ce sunt mai mici decât valoarea 1 milimetru.**

**DATE DESPRE IMOBILUL NR. 4635**

Oficiul de Cadastru și Publicitate Imobiliară ARGES
Biroul de Cadastru și Publicitate Imobiliară Costesti

A. Partea I. Descrierea imobilului

TEREN Extravilan

Adresa: Jud. Arges

Nr. Crt	Nr cadastral Nr. topografic	Suprafața* (mp)	Observații / Referințe
A1		2.500	Sector cadastral:69 Teren neimprejmuț;

B. Partea II. Proprietari și acte

Inscrieri privitoare la dreptul de proprietate și alte drepturi reale		Referințe
/		
Act Administrativ nr. 47711, din 16/06/1994 emis de CJPSDPAT ARGES;		
B1	Intabulare, drept de PROPRIETATE, dobandit prin Reconstituire, cota actuala 1/1, cota initiala 1/1 1) ALEXANDRU P ION, lipsă CNP 2) TUDOR ELENA, lipsă CNP 3) FĂLCUȚĂ ION, lipsă CNP	A1

C. Partea III. SARCINI .


Inscrieri privind dezmembramintele dreptului de proprietate, drepturi reale de garanție și sarcini	Referințe
NU SUNT	

Anexa Nr. 1 La Partea I

Teren

Nr cadastral	Suprafața (mp)*	Observații / Referințe
	2.500	

* Suprafața este determinată în planul de proiecție Stereo 70.



Date referitoare la teren

Crt	Categorie folosință	Intravilan	Suprafața (mp)	Tarla	Parcelă	Nr. topo	Observații / Referințe
1	arabil	NU	2.500	24	345	-	în act se regăsește tarla 23

Lungime Segmente

1) Valorile lungimilor segmentelor sunt obținute din proiecție în plan.

Punct început	X / Y	Punct sfârșit	X / Y	Lungime segment (** (m)
1	483.739,144 339.784,985	2	483.493,945 339.782,507	245.212
2	483.493,945 339.782,507	3	483.494,96 339.772,298	10.259
3	483.494,96 339.772,298	4	483.739,027 339.774,765	244.079
4	483.739,027 339.774,765	1	483.739,144 339.784,985	10.221

** Lungimile segmentelor sunt determinate în planul de proiecție Stereo 70 și sunt rotunjite la 1 milimetru.

***** Distanţa dintre puncte este formată din segmente cumulate ce sunt mai mici decât valoarea 1 milimetru.**

**DATE DESPRE IMOBILUL NR. 4636**

Oficiul de Cadastru și Publicitate Imobiliară ARGES
Biroul de Cadastru și Publicitate Imobiliară Costesti

A. Partea I. Descrierea imobilului

TEREN Extravilan

Adresa: Jud. Arges

Nr. Crt	Nr cadastral Nr. topografic	Suprafața* (mp)	Observații / Referințe
A1	80819	2.500	Sector cadastral:69 Teren neimprejmuit;

B. Partea II. Proprietari și acte

Inscrieri privitoare la dreptul de proprietate și alte drepturi reale	Referințe
721 / 31/01/2014	
Act Notarial nr. 348, din 28/01/2014 emis de SIMONESCU DIACONU NICOLAE;	
B3	A1
Intabulare, drept de PROPRIETATE bun comun,, dobandit prin Conventie, cota actuala 1/1, cota initiala 1/1	
1) MARINESCU GIANINA CĂTĂLINA , , casatorita cu	
2) MARINESCU VICTOR-FLORIN	

C. Partea III. SARCINI .


Inscrieri privind dezmembramintele dreptului de proprietate, drepturi reale de garanție și sarcini	Referințe
NU SUNT	

Anexa Nr. 1 La Partea I

Teren

Nr cadastral	Suprafața (mp)*	Observații / Referințe
80819	2.500	

* Suprafața este determinată în planul de proiecție Stereo 70.



Date referitoare la teren

Crt	Categorie folosință	Intravilan	Suprafața (mp)	Tarla	Parcelă	Nr. topo	Observații / Referințe
1	arabil	NU	2.500	24	345	-	

Lungime Segmente

1) Valorile lungimilor segmentelor sunt obținute din proiecție în plan.

Punct început	X / Y	Punct sfârșit	X / Y	Lungime segment (** (m)
1	483.739,027 339.774,765	2	483.494,96 339.772,298	244.079
2	483.494,96 339.772,298	3	483.495,979 339.762,041	10.307
3	483.495,979 339.762,041	4	483.738,909 339.764,497	242.942
4	483.738,909 339.764,497	1	483.739,027 339.774,765	10.269

** Lungimile segmentelor sunt determinate în planul de proiecție Stereo 70 și sunt rotunjite la 1 milimetru.

***** Distanţa dintre puncte este formată din segmente cumulate ce sunt mai mici decât valoarea 1 milimetru.**

**DATE DESPRE IMOBILUL NR. 4637**

Oficiul de Cadastru și Publicitate Imobiliară ARGES
Biroul de Cadastru și Publicitate Imobiliară Costesti

A. Partea I. Descrierea imobilului

TEREN Extravilan

Adresa: Jud. Arges

Nr. Crt	Nr cadastral Nr. topografic	Suprafața* (mp)	Observații / Referințe
A1		2.500	Sector cadastral:69 Teren neimprejmuit;

B. Partea II. Proprietari și acte

Inscrieri privitoare la dreptul de proprietate și alte drepturi reale		Referințe
/		
Act Notarial nr. 3158, din 28/08/1995 emis de NOTARIATUL DE STAT LOCAL COSTESTI (certificat de deces nr. 80 din data de 20.11.2009 emis de primăria comunei Stolnici);		
B1	Intabulare, drept de PROPRIETATE bun propriu , dobandit prin lesire Din Indiviziune, cota actuala 1/1, cota initiala 1/1 1) GHERGHIN CONSTANTINA DEFUNCT:Da	A1

C. Partea III. SARCINI .

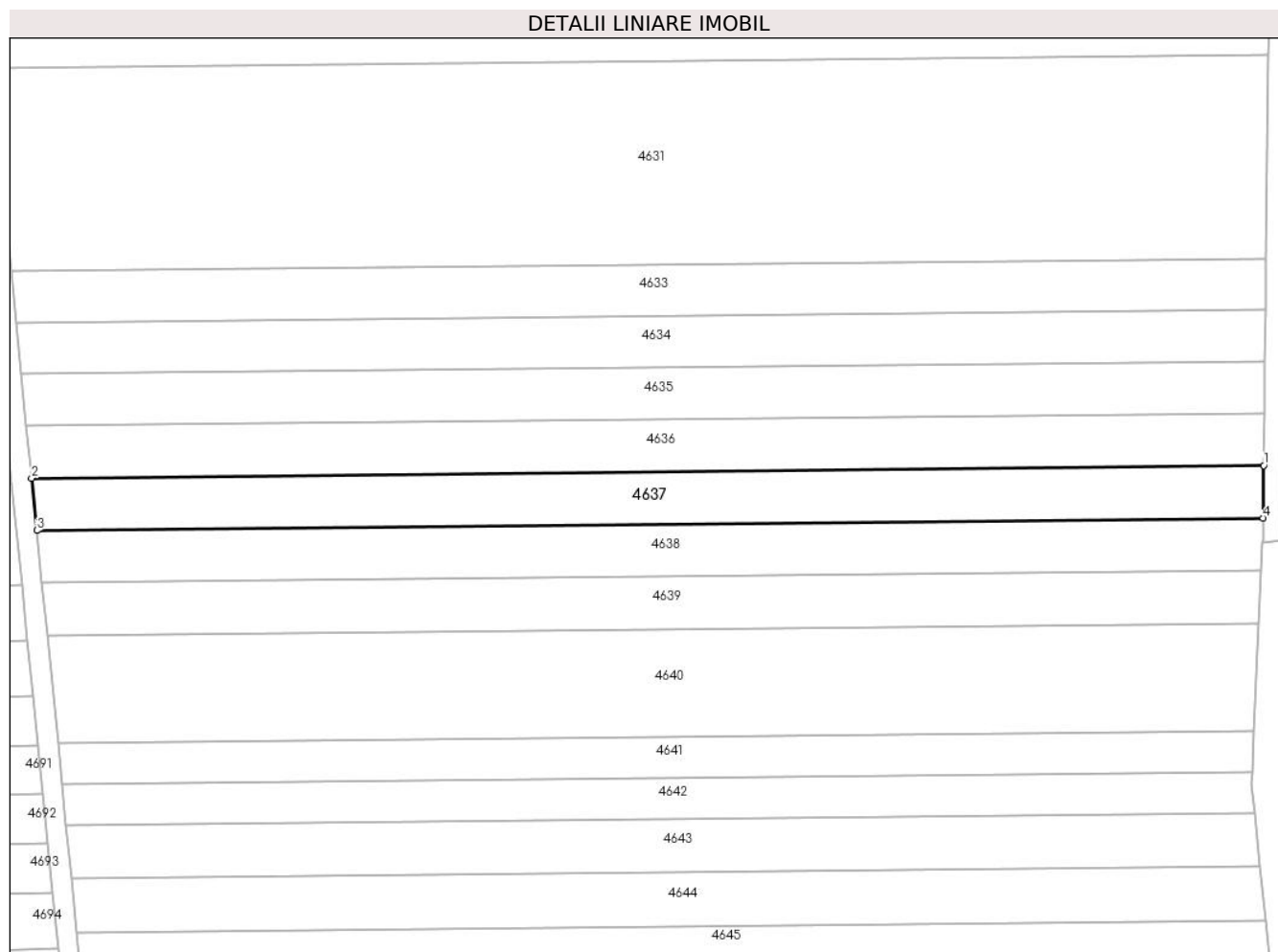
Inscrieri privind dezmembramintele dreptului de proprietate, drepturi reale de garanție și sarcini	Referințe
NU SUNT	

Anexa Nr. 1 La Partea I

Teren

Nr cadastral	Suprafața (mp)*	Observații / Referințe
	2.500	

* Suprafața este determinată în planul de proiecție Stereo 70.



Date referitoare la teren

Crt	Categorie folosință	Intra vilan	Suprafața (mp)	Tarla	Parcelă	Nr. topo	Observații / Referințe
1	arabil	NU	2.500	24	345	-	în act se regasește tarla 23

Lungime Segmente

1) Valorile lungimilor segmentelor sunt obținute din proiecție în plan.

Punct început	X / Y	Punct sfârșit	X / Y	Lungime segment (** (m)
1	483.738,909 339.764,497	2	483.495,979 339.762,041	242.942
2	483.495,979 339.762,041	3	483.497,003 339.751,736	10.356
3	483.497,003 339.751,736	4	483.738,791 339.754,18	241.8
4	483.738,791 339.754,18	1	483.738,909 339.764,497	10.318

** Lungimile segmentelor sunt determinate în planul de proiecție Stereo 70 și sunt rotunjite la 1 milimetru.

***** Distanţa dintre puncte este formată din segmente cumulate ce sunt mai mici decât valoarea 1 milimetru.**

**DATE DESPRE IMOBILUL NR. 4638**

Oficiul de Cadastru și Publicitate Imobiliară ARGES
Biroul de Cadastru și Publicitate Imobiliară Costesti

A. Partea I. Descrierea imobilului

TEREN Extravilan

Adresa: Jud. Arges

Nr. Crt	Nr cadastral Nr. topografic	Suprafața* (mp)	Observații / Referințe
A1		2.500	Sector cadastral:69 Teren neimprejmuț;

B. Partea II. Proprietari și acte

Inscrieri privitoare la dreptul de proprietate și alte drepturi reale		Referințe
/		
Act Notarial nr. 3158, din 28/08/1995 emis de NOTARIATUL DE STAT LOCAL COSTESTI (certificat de deces nr. 56 din data de 28.08.2006 emis de primăria comunei Stolnici);		
B1	Intabulare, drept de PROPRIETATE bun propriu , dobandit prin lesire Din Indiviziune, cota actuala 1/1, cota initiala 1/1 1) PITPALAC MANDA, lipsă CNP	A1
B2	Intabulare, drept de PROPRIETATE bun propriu , dobandit prin lesire Din Indiviziune, cota actuala 1/1, cota initiala 1/1 1) CIRSTEA ALEXANDRA DEFUNCT:Da	A1

C. Partea III. SARCINI .


Inscrieri privind dezmembramintele dreptului de proprietate, drepturi reale de garanție și sarcini	Referințe
NU SUNT	

Anexa Nr. 1 La Partea I

Teren

Nr cadastral	Suprafața (mp)*	Observații / Referințe
	2.500	

* Suprafața este determinată în planul de proiecție Stereo 70.



Date referitoare la teren

Crt	Categorie folosință	Intravilan	Suprafața (mp)	Tarla	Parcelă	Nr. topo	Observații / Referințe
1	arabil	NU	2.500	24	-	-	în act se regăsește tarla 23

Lungime Segmente

1) Valorile lungimilor segmentelor sunt obținute din proiecție în plan.

Punct început	X / Y	Punct sfârșit	X / Y	Lungime segment (** (m)
1	483.738,791 339.754,18	2	483.497,003 339.751,736	241.8
2	483.497,003 339.751,736	3	483.498,033 339.741,379	10.408
3	483.498,033 339.741,379	4	483.738,464 339.743,81	240.443
4	483.738,464 339.743,81	5	483.738,712 339.749,21	5.406
5	483.738,712 339.749,21	6	483.738,74 339.749,819	0.61

Punct început	X / Y	Punct sfârșit	X / Y	Lungime segment (** (m)
6	483.738,74 339.749,819	1	483.738,791 339.754,18	4.361

** Lungimile segmentelor sunt determinate în planul de proiecție Stereo 70 și sunt rotunjite la 1 milimetru.

*** Distanța dintre puncte este formată din segmente cumulate ce sunt mai mici decât valoarea 1 milimetru.

**DATE DESPRE IMOBILUL NR. 4639**

Oficiul de Cadastru și Publicitate Imobiliară ARGES
Biroul de Cadastru și Publicitate Imobiliară Costesti

A. Partea I. Descrierea imobilului

TEREN Extravilan

Adresa: Jud. Arges

Nr. Crt	Nr cadastral Nr. topografic	Suprafața* (mp)	Observații / Referințe
A1		2.500	Sector cadastral:69 Teren neimprejmuit;

B. Partea II. Proprietari și acte

Inscrieri privitoare la dreptul de proprietate și alte drepturi reale	Referințe
/	
Act Administrativ nr. 49778, din 29/07/1994 emis de CJPSDPAT ARGES;	
B1	A1
Intabulare, drept de PROPRIETATE, dobandit prin Reconstituire, cota actuala 1/1, cota initiala 1/1 1) NAE GR FLOREA, lipsă CNP	

C. Partea III. SARCINI .

Inscrieri privind dezmembramintele dreptului de proprietate, drepturi reale de garanție și sarcini	Referințe
NU SUNT	

Anexa Nr. 1 La Partea I

Teren

Nr cadastral	Suprafața (mp)*	Observații / Referințe
	2.500	

* Suprafața este determinată în planul de proiecție Stereo 70.

DETALII LINIARE IMOBIL	
4631	
4633	
4634	
4635	
4636	
4637	
4638	
4639	
4640	
4641	
4642	
4643	
4644	
4645	
4693	
4694	
4695	
4696	

Date referitoare la teren

Crt	Categorie folosință	Intravilan	Suprafața (mp)	Tarla	Parcelă	Nr. topo	Observații / Referințe
1	arabil	NU	2.500	24	345	-	în act se regăsește tarla 23

Lungime Segmente

1) Valorile lungimilor segmentelor sunt obținute din proiecție în plan.

Punct început	X / Y	Punct sfârșit	X / Y	Lungime segment (** (m)
1	483.738,464 339.743,81	2	483.498,033 339.741,379	240.443
2	483.498,033 339.741,379	3	483.499,069 339.730,959	10.471
3	483.499,069 339.730,959	4	483.737,985 339.733,374	238.928
4	483.737,985 339.733,374	1	483.738,464 339.743,81	10.447

** Lungimile segmentelor sunt determinate în planul de proiecție Stereo 70 și sunt rotunjite la 1 milimetru.

***** Distanţa dintre puncte este formată din segmente cumulate ce sunt mai mici decât valoarea 1 milimetru.**

**DATE DESPRE IMOBILUL NR. 4640**

Oficiul de Cadastru și Publicitate Imobiliară ARGES
Biroul de Cadastru și Publicitate Imobiliară Costesti

A. Partea I. Descrierea imobilului

TEREN Extravilan

Adresa: Jud. Arges

Nr. Crt	Nr cadastral Nr. topografic	Suprafața* (mp)	Observații / Referințe
A1		5.000	Sector cadastral:69 Teren neimprejmit;

B. Partea II. Proprietari și acte

Inscrieri privitoare la dreptul de proprietate și alte drepturi reale		Referințe
/		
Act Notarial nr. 2531, din 25/11/2021 emis de BIN CARMEN GRECU;		
B1	Intabulare, drept de PROPRIETATE bun propriu , dobandit prin lesire Din Indiviziune, cota actuala 2/8, cota initiala 2/8 1) CARAPANCEA MARIA	A1
B2	Intabulare, drept de PROPRIETATE bun propriu , dobandit prin lesire Din Indiviziune, cota actuala 3/8, cota initiala 3/8 1) CARAPANCEA AUREL - LIVIU	A1
B3	Intabulare, drept de PROPRIETATE bun propriu , dobandit prin lesire Din Indiviziune, cota actuala 3/8, cota initiala 3/8 1) CARAPANCEA IOAN	A1

C. Partea III. SARCINI .

Inscrieri privind dezmembramintele dreptului de proprietate, drepturi reale de garanție și sarcini	Referințe
NU SUNT	

Anexa Nr. 1 La Partea I

Teren

Nr cadastral	Suprafața (mp)*	Observații / Referințe
	5.000	

* Suprafața este determinată în planul de proiecție Stereo 70.

DETALII LINIARE IMOBIL	
4631	
4633	
4634	
4635	
4636	
4637	
4638	
4639	
2	4640
3	4641
	4642
	4643
	4644
4694	
4695	
	4645
4696	
4697	4646

Date referitoare la teren

Crt	Categorie folosință	Intra vilan	Suprafața (mp)	Tarla	Parcelă	Nr. topo	Observații / Referințe
1	arabil	NU	5.000	24	345	-	

Lungime Segmente

1) Valorile lungimilor segmentelor sunt obținute din proiecție în plan.

Punct început	X / Y	Punct sfârșit	X / Y	Lungime segment (** (m)
1	483.737,985 339.733,374	2	483.499,069 339.730,959	238.928
2	483.499,069 339.730,959	3	483.501,16 339.709,917	21.146
3	483.501,16 339.709,917	4	483.737,016 339.712,302	235.868
4	483.737,016 339.712,302	1	483.737,985 339.733,374	21.094

** Lungimile segmentelor sunt determinate în planul de proiecție Stereo 70 și sunt rotunjite la 1 milimetru.

***** Distanţa dintre puncte este formată din segmente cumulate ce sunt mai mici decât valoarea 1 milimetru.**

**DATE DESPRE IMOBILUL NR. 4641**

Oficiul de Cadastru și Publicitate Imobiliară ARGES
Biroul de Cadastru și Publicitate Imobiliară Costesti

A. Partea I. Descrierea imobilului

TEREN Extravilan

Adresa: Jud. Arges

Nr. Crt	Nr cadastral Nr. topografic	Suprafața* (mp)	Observații / Referințe
A1		1.900	Sector cadastral:69 Teren neimprejmuit;

B. Partea II. Proprietari și acte

Inscrieri privitoare la dreptul de proprietate și alte drepturi reale		Referințe
/		
Act Administrativ nr. 75, din 08/01/2024 emis de PRIMARIA STOLNICI;		
B1	Inscrierea posesiei, drept de PROPRIETATE, dobandit prin Lege, cota actuala 1/1, cota initiala 1/1 1) NEIDENTIFICAT NEIDENTIFICAT	A1
Act Normativ nr. 7, din 13/03/1996 emis de PARLAMENTUL ROMÂNIEI (art.13);		
B2	Se notează mențiunea de proprietar neidentificat	A1

C. Partea III. SARCINI .

Inscrieri privind dezmembramintele dreptului de proprietate, drepturi reale de garanție și sarcini	Referințe
NU SUNT	

Anexa Nr. 1 La Partea I

Teren

Nr cadastral	Suprafața (mp)*	Observații / Referințe
	1.900	

* Suprafața este determinată în planul de proiecție Stereo 70.

DETALII LINIARE IMOBIL	
4634	
4635	
4636	
4637	
4638	
4639	
4640	
2	4641
3	4642
	4643
	4644
	4645
4696	4646
4697	4647

Date referitoare la teren

Crt	Categorie folosință	Intra vilan	Suprafața (mp)	Tarla	Parcelă	Nr. topo	Observații / Referințe
1	arabil	NU	1.900	24	345	-	

Lungime Segmente

1) Valorile lungimilor segmentelor sunt obținute din proiecție în plan.

Punct început	X / Y	Punct sfârșit	X / Y	Lungime segment (** (m)
1	483.737,016 339.712,302	2	483.501,16 339.709,917	235.868
2	483.501,16 339.709,917	3	483.501,962 339.701,85	8.107
3	483.501,962 339.701,85	4	483.736,645 339.704,222	234.695
4	483.736,645 339.704,222	1	483.737,016 339.712,302	8.089

** Lungimile segmentelor sunt determinate în planul de proiecție Stereo 70 și sunt rotunjite la 1 milimetru.

***** Distanţa dintre puncte este formată din segmente cumulate ce sunt mai mici decât valoarea 1 milimetru.**

**DATE DESPRE IMOBILUL NR. 4642**

Oficiul de Cadastru și Publicitate Imobiliară ARGES
Biroul de Cadastru și Publicitate Imobiliară Costesti

A. Partea I. Descrierea imobilului

TEREN Extravilan

Adresa: Jud. Arges

Nr. Crt	Nr cadastral Nr. topografic	Suprafața* (mp)	Observații / Referințe
A1		1.900	Sector cadastral:69 Teren neimprejmuit;

B. Partea II. Proprietari și acte

Inscrieri privitoare la dreptul de proprietate și alte drepturi reale	Referințe
/	
Act Administrativ nr. 81684, din 21/05/1996 emis de CJPSDPAT ARGES;	
B1	A1
Intabulare, drept de PROPRIETATE, dobandit prin Reconstituire, cota actuala 1/1, cota initiala 1/1 1) CROITORU M ILIE, lipsă CNP	

C. Partea III. SARCINI .

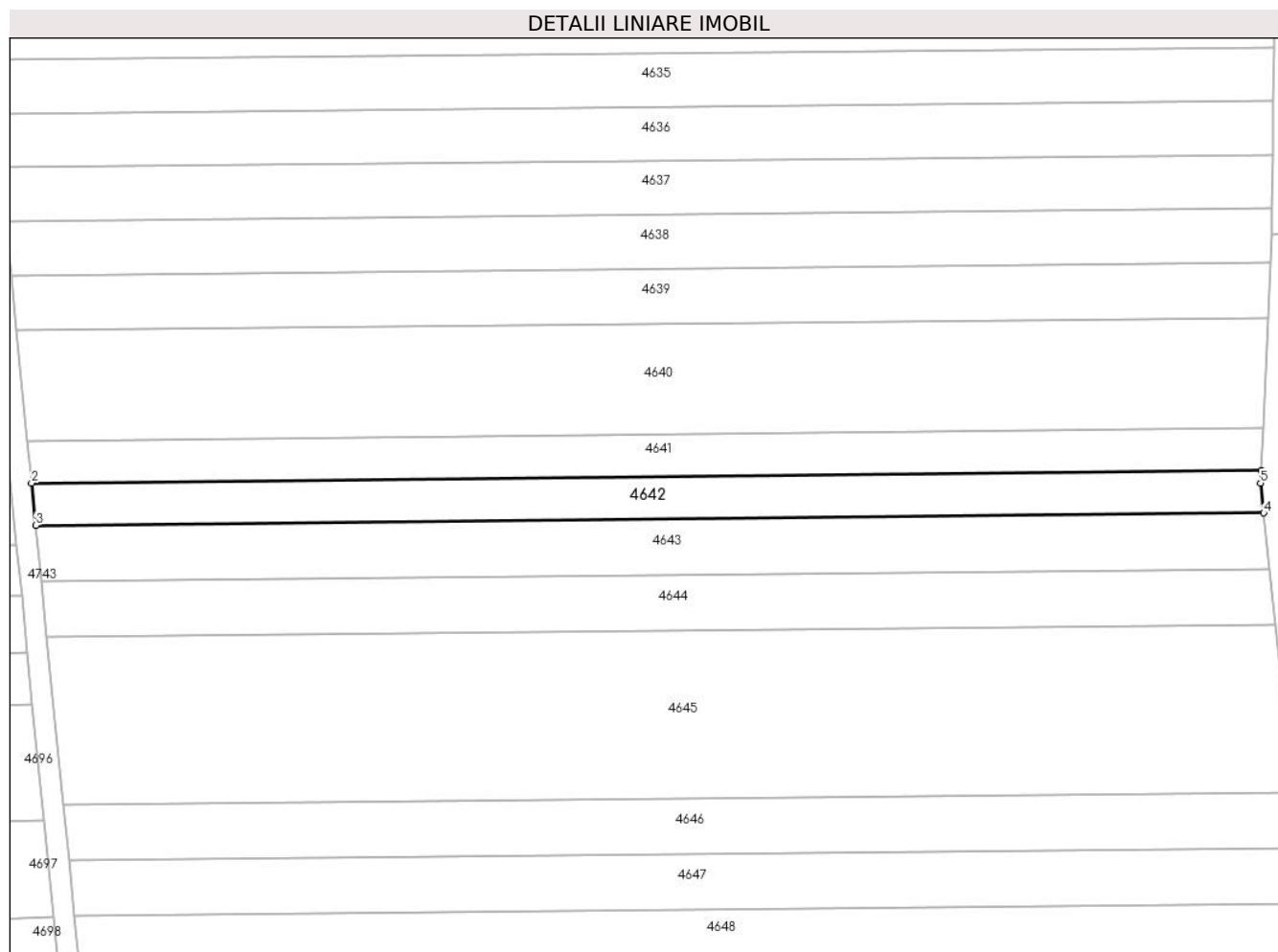
Inscrieri privind dezmembramintele dreptului de proprietate, drepturi reale de garanție și sarcini	Referințe
NU SUNT	

Anexa Nr. 1 La Partea I

Teren

Nr cadastral	Suprafața (mp)*	Observații / Referințe
	1.900	

* Suprafața este determinată în planul de proiecție Stereo 70.



Date referitoare la teren

Crt	Categorie folosință	Intra vilan	Suprafața (mp)	Tarla	Parcelă	Nr. topo	Observații / Referințe
1	arabil	NU	1.900	24	345	-	

Lungime Segmente

1) Valorile lungimilor segmentelor sunt obținute din proiecție în plan.

Punct început	X / Y	Punct sfârșit	X / Y	Lungime segment (** (m)
1	483.736,645 339.704,222	2	483.501,962 339.701,85	234.695
2	483.501,962 339.701,85	3	483.502,767 339.693,752	8.138
3	483.502,767 339.693,752	4	483.737,131 339.696,121	234.376
4	483.737,131 339.696,121	5	483.736,534 339.701,806	5.716
5	483.736,534 339.701,806	1	483.736,645 339.704,222	2.419

**** Lungimile segmentelor sunt determinate în planul de proiecție Stereo 70 și sunt rotunjite la 1 milimetru.**

***** Distanța dintre puncte este formată din segmente cumulate ce sunt mai mici decât valoarea 1 milimetru.**

**DATE DESPRE IMOBILUL NR. 4643**

Oficiul de Cadastru și Publicitate Imobiliară ARGES
Biroul de Cadastru și Publicitate Imobiliară Costesti

A. Partea I. Descrierea imobilului

TEREN Extravilan

Adresa: Jud. Arges

Nr. Crt	Nr cadastral Nr. topografic	Suprafața* (mp)	Observații / Referințe
A1		2.500	Sector cadastral:69 Teren neimprejmuit;

B. Partea II. Proprietari și acte

Inscrieri privitoare la dreptul de proprietate și alte drepturi reale		Referințe
/		
Act Notarial nr. 142, din 26/04/2004 emis de BNP CARMEN GRECU;		
B1	Intabulare, drept de PROPRIETATE bun propriu , dobandit prin lesire Din Indiviziune, cota actuala 1/1, cota initiala 1/1 1) SANDU ION	A1

C. Partea III. SARCINI .

Inscrieri privind dezmembramintele dreptului de proprietate, drepturi reale de garanție și sarcini	Referințe
NU SUNT	

Anexa Nr. 1 La Partea I

Teren

Nr cadastral	Suprafața (mp)*	Observații / Referințe
	2.500	

* Suprafața este determinată în planul de proiecție Stereo 70.

DETALII LINIARE IMOBIL	
4636	
4637	
4638	
4639	
4640	
4641	
4642	
4643	
4644	
4645	
4646	
4647	
4648	
4649	
4697	
4698	
4699	

Date referitoare la teren

Crt	Categorie folosință	Intra vilan	Suprafața (mp)	Tarla	Parcelă	Nr. topo	Observații / Referințe
1	arabil	NU	2.500	24	345	-	

Lungime Segmente

1) Valorile lungimilor segmentelor sunt obținute din proiecție în plan.

Punct început	X / Y	Punct sfârșit	X / Y	Lungime segment (** (m)
1	483.737,131 339.696,121	2	483.502,767 339.693,752	234.376
2	483.502,767 339.693,752	3	483.503,826 339.683,097	10.707
3	483.503,826 339.683,097	4	483.738,25 339.685,466	234.436
4	483.738,25 339.685,466	1	483.737,131 339.696,121	10.714

** Lungimile segmentelor sunt determinate în planul de proiecție Stereo 70 și sunt rotunjite la 1 milimetru.

***** Distanţa dintre puncte este formată din segmente cumulate ce sunt mai mici decât valoarea 1 milimetru.**

**DATE DESPRE IMOBILUL NR. 4644**

Oficiul de Cadastru și Publicitate Imobiliară ARGES
Biroul de Cadastru și Publicitate Imobiliară Costesti

A. Partea I. Descrierea imobilului

TEREN Extravilan

Adresa: Jud. Arges

Nr. Crt	Nr cadastral Nr. topografic	Suprafața* (mp)	Observații / Referințe
A1		2.500	Sector cadastral:69 Teren neimprejmuit;

B. Partea II. Proprietari și acte

Inscrieri privitoare la dreptul de proprietate și alte drepturi reale		Referințe
/		
Act Administrativ nr. 67266, din 23/05/1995 emis de CJPSDPAT ARGES (certificat de deces nr.40 din data de 14.07.2012 emis de primăria comunei Stolnici);		
B1	Intabulare, drept de PROPRIETATE, dobandit prin Reconstituire, cota actuala 1/1, cota initiala 1/1 1) VOICU FLOAREA DEFUNCT:Da	A1

C. Partea III. SARCINI .


Inscrieri privind dezmembramintele dreptului de proprietate, drepturi reale de garanție și sarcini	Referințe
NU SUNT	

Anexa Nr. 1 La Partea I

Teren

Nr cadastral	Suprafața (mp)*	Observații / Referințe
	2.500	

* Suprafața este determinată în planul de proiecție Stereo 70.



Date referitoare la teren

Crt	Categorie folosință	Intra vilan	Suprafața (mp)	Tarla	Parcelă	Nr. topo	Observații / Referințe
1	arabil	NU	2.500	24	345	-	

Lungime Segmente

1) Valorile lungimilor segmentelor sunt obținute din proiecție în plan.

Punct început	X / Y	Punct sfârșit	X / Y	Lungime segment (** (m)
1	483.738,25 339.685,466	2	483.503,826 339.683,097	234.436
2	483.503,826 339.683,097	3	483.504,885 339.672,444	10.706
3	483.504,885 339.672,444	4	483.739,369 339.674,815	234.496
4	483.739,369 339.674,815	1	483.738,25 339.685,466	10.71

** Lungimile segmentelor sunt determinate în planul de proiecție Stereo 70 și sunt rotunjite la 1 milimetru.

***** Distanţa dintre puncte este formată din segmente cumulate ce sunt mai mici decât valoarea 1 milimetru.**

**DATE DESPRE IMOBILUL NR. 4645**

Oficiul de Cadastru și Publicitate Imobiliară ARGES
Biroul de Cadastru și Publicitate Imobiliară Costesti

A. Partea I. Descrierea imobilului

TEREN Extravilan

Adresa: Jud. Arges

Nr. Crt	Nr cadastral Nr. topografic	Suprafața* (mp)	Observații / Referințe
A1		7.500	Sector cadastral:69 Teren neimprejmuit;

B. Partea II. Proprietari și acte

Inscrieri privitoare la dreptul de proprietate și alte drepturi reale	Referințe
/	
Act Notarial nr. 2301, din 12/10/2004 emis de BNP CARMEN GRECU;	
B1	A1
Intabulare, drept de PROPRIETATE bun propriu , dobandit prin Conventie, cota actuala 1/1, cota initiala 1/1 1) NIȚA GH CRISTIAN - ION, lipsă CNP	

C. Partea III. SARCINI .


Inscrieri privind dezmembramintele dreptului de proprietate, drepturi reale de garanție și sarcini	Referințe
NU SUNT	

Anexa Nr. 1 La Partea I

Teren

Nr cadastral	Suprafața (mp)*	Observații / Referințe
	7.500	

* Suprafața este determinată în planul de proiecție Stereo 70.



Date referitoare la teren

Crt	Categorie folosință	Intravilan	Suprafața (mp)	Tarla	Parcelă	Nr. topo	Observații / Referințe
1	arabil	NU	7.500	24	345	-	

Lungime Segmente

1) Valorile lungimilor segmentelor sunt obținute din proiecție în plan.

Punct început	X / Y	Punct sfârșit	X / Y	Lungime segment (** (m)
1	483.739,369 339.674,815	2	483.504,885 339.672,444	234.496
2	483.504,885 339.672,444	3	483.508,06 339.640,504	32.097
3	483.508,06 339.640,504	4	483.742,725 339.642,876	234.677
4	483.742,725 339.642,876	1	483.739,369 339.674,815	32.115

** Lungimile segmentelor sunt determinate în planul de proiecție Stereo 70 și sunt rotunjite la 1 milimetru.

***** Distanţa dintre puncte este formată din segmente cumulate ce sunt mai mici decât valoarea 1 milimetru.**

**DATE DESPRE IMOBILUL NR. 4646**

Oficiul de Cadastru și Publicitate Imobiliară ARGES
Biroul de Cadastru și Publicitate Imobiliară Costesti

A. Partea I. Descrierea imobilului

TEREN Extravilan

Adresa: Jud. Arges

Nr. Crt	Nr cadastral Nr. topografic	Suprafața* (mp)	Observații / Referințe
A1		2.500	Sector cadastral:69 Teren neimprejmuit;

B. Partea II. Proprietari și acte

Inscrieri privitoare la dreptul de proprietate și alte drepturi reale	Referințe
/	
Act Administrativ nr. 58931, din 16/11/1994 emis de CJPSDPAT ARGES;	
B1	A1
Intabulare, drept de PROPRIETATE, dobandit prin Reconstituire, cota actuala 1/1, cota initiala 1/1	
1) PĂTRAȘCU ELENA, lipsă CNP	
2) PĂTRAȘCU GHERGHINA, lipsă CNP	

C. Partea III. SARCINI .


Inscrieri privind dezmembramintele dreptului de proprietate, drepturi reale de garanție și sarcini	Referințe
NU SUNT	

Anexa Nr. 1 La Partea I

Teren

Nr cadastral	Suprafața (mp)*	Observații / Referințe
	2.500	

* Suprafața este determinată în planul de proiecție Stereo 70.



Date referitoare la teren

Crt	Categorie folosință	Intravilan	Suprafața (mp)	Tarla	Parcelă	Nr. topo	Observații / Referințe
1	arabil	NU	2.500	24	345	-	

Lungime Segmente

1) Valorile lungimilor segmentelor sunt obținute din proiecție în plan.

Punct început	X / Y	Punct sfârșit	X / Y	Lungime segment (** (m)
1	483.742,725 339.642,876	2	483.508,06 339.640,504	234.677
2	483.508,06 339.640,504	3	483.509,118 339.629,862	10.694
3	483.509,118 339.629,862	4	483.743,843 339.632,235	234.737
4	483.743,843 339.632,235	1	483.742,725 339.642,876	10.7

** Lungimile segmentelor sunt determinate în planul de proiecție Stereo 70 și sunt rotunjite la 1 milimetru.

***** Distanţa dintre puncte este formată din segmente cumulate ce sunt mai mici decât valoarea 1 milimetru.**

**DATE DESPRE IMOBILUL NR. 4647**

Oficiul de Cadastru și Publicitate Imobiliară ARGES
Biroul de Cadastru și Publicitate Imobiliară Costesti

A. Partea I. Descrierea imobilului

TEREN Extravilan

Adresa: Jud. Arges

Nr. Crt	Nr cadastral Nr. topografic	Suprafața* (mp)	Observații / Referințe
A1		2.500	Sector cadastral:69 Teren neimprejmuit;

B. Partea II. Proprietari și acte

Inscrieri privitoare la dreptul de proprietate și alte drepturi reale	Referințe
/	
Act Administrativ nr. 35344, din 07/02/1994 emis de CJPSDPAT ARGES;	
B1	A1
Intabulare, drept de PROPRIETATE, dobandit prin Reconstituire, cota actuala 1/1, cota initiala 1/1	
1) DUMINICĂ GH FLOAREA, lipsă CNP	

C. Partea III. SARCINI .

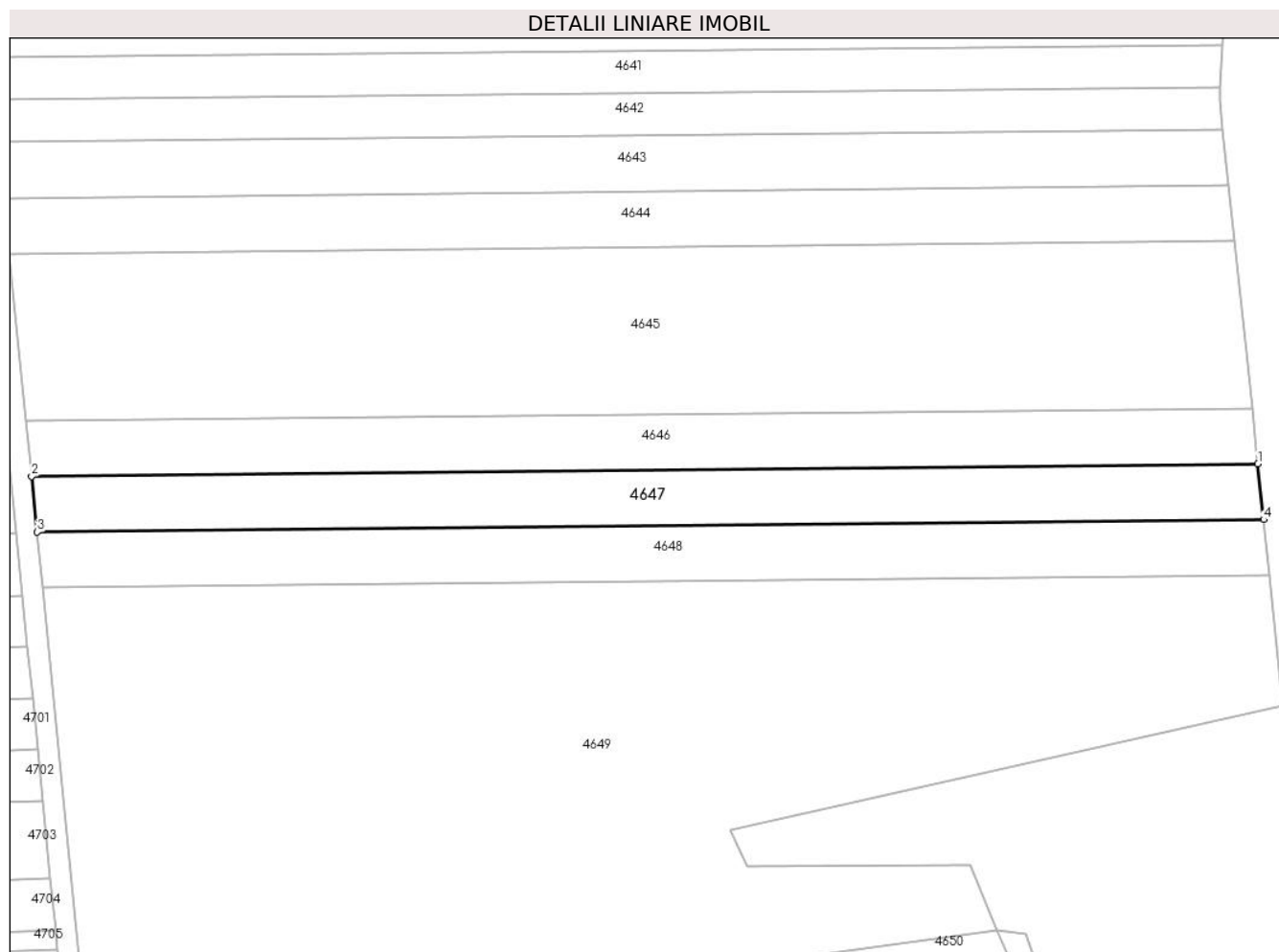
Inscrieri privind dezmembramintele dreptului de proprietate, drepturi reale de garanție și sarcini	Referințe
NU SUNT	

Anexa Nr. 1 La Partea I

Teren

Nr cadastral	Suprafața (mp)*	Observații / Referințe
	2.500	

* Suprafața este determinată în planul de proiecție Stereo 70.



Date referitoare la teren

Crt	Categorie folosință	Intravilan	Suprafața (mp)	Tarla	Parcelă	Nr. topo	Observații / Referințe
1	arabil	NU	2.500	24	345	-	

Lungime Segmente

1) Valorile lungimilor segmentelor sunt obținute din proiecție în plan.

Punct început	X / Y	Punct sfârșit	X / Y	Lungime segment (** (m)
1	483.743,843 339.632,235	2	483.509,118 339.629,862	234.737
2	483.509,118 339.629,862	3	483.510,175 339.619,223	10.691
3	483.510,175 339.619,223	4	483.744,96 339.621,597	234.797
4	483.744,96 339.621,597	1	483.743,843 339.632,235	10.696

** Lungimile segmentelor sunt determinate în planul de proiecție Stereo 70 și sunt rotunjite la 1 milimetru.

***** Distanţa dintre puncte este formată din segmente cumulate ce sunt mai mici decât valoarea 1 milimetru.**

**DATE DESPRE IMOBILUL NR. 4648**

Oficiul de Cadastru și Publicitate Imobiliară ARGES
Biroul de Cadastru și Publicitate Imobiliară Costesti

A. Partea I. Descrierea imobilului

TEREN Extravilan

Adresa: Jud. Arges

Nr. Crt	Nr cadastral Nr. topografic	Suprafața* (mp)	Observații / Referințe
A1		2.500	Sector cadastral:69 Teren neimprejmuț;

B. Partea II. Proprietari și acte

Inscrieri privitoare la dreptul de proprietate și alte drepturi reale	Referințe
/	
Act Notarial nr. 227, din 26/07/1999 emis de BNP DANCIU ILIE (certificat de deces nr.40 din data de 17.08.2014 emis de primăria comunei Stolnici);	
B1	A1
Intabulare, drept de PROPRIETATE bun propriu , dobandit prin lesire Din Indiviziune, cota actuala 1/1, cota initiala 1/1 1) TURCU CONSTANTIN, DEFUNCT:Da	

C. Partea III. SARCINI .

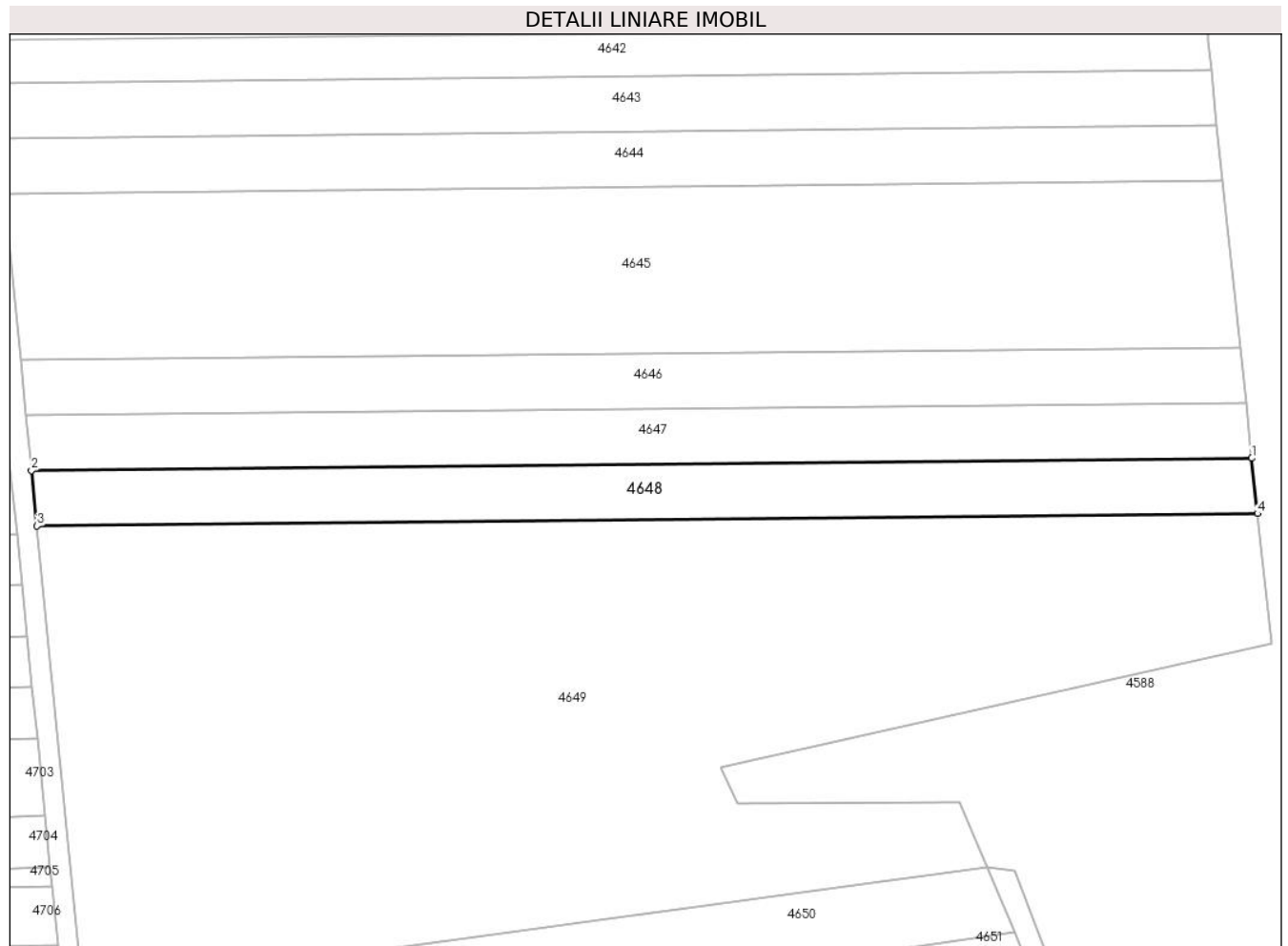
Inscrieri privind dezmembramintele dreptului de proprietate, drepturi reale de garanție și sarcini	Referințe
NU SUNT	

Anexa Nr. 1 La Partea I

Teren

Nr cadastral	Suprafața (mp)*	Observații / Referințe
	2.500	

* Suprafața este determinată în planul de proiecție Stereo 70.



Date referitoare la teren

Crt	Categorie folosință	Intravilan	Suprafața (mp)	Tarla	Parcelă	Nr. topo	Observații / Referințe
1	arabil	NU	2.500	24	345	-	

Lungime Segmente

1) Valorile lungimilor segmentelor sunt obținute din proiecție în plan.

Punct început	X / Y	Punct sfârșit	X / Y	Lungime segment (** (m)
1	483.744,96 339.621,597	2	483.510,175 339.619,223	234.797
2	483.510,175 339.619,223	3	483.511,232 339.608,587	10.688
3	483.511,232 339.608,587	4	483.746,078 339.610,961	234.858
4	483.746,078 339.610,961	1	483.744,96 339.621,597	10.695

** Lungimile segmentelor sunt determinate în planul de proiecție Stereo 70 și sunt rotunjite la 1 milimetru.

***** Distanţa dintre puncte este formată din segmente cumulate ce sunt mai mici decât valoarea 1 milimetru.**

**DATE DESPRE IMOBILUL NR. 4649**

Oficiul de Cadastru și Publicitate Imobiliară ARGES
Biroul de Cadastru și Publicitate Imobiliară Costesti

A. Partea I. Descrierea imobilului

TEREN Extravilan

Adresa: Jud. Arges

Nr. Crt	Nr cadastral Nr. topografic	Suprafața* (mp)	Observații / Referințe
A1		15.000	Sector cadastral:69 Teren neimprejmuit;

B. Partea II. Proprietari și acte

Inscrieri privitoare la dreptul de proprietate și alte drepturi reale	Referințe
/	
Act Administrativ nr. 115099, din 22/03/2002 emis de CJPSDPAT ARGES;	
B1	A1
Intabulare, drept de PROPRIETATE, dobandit prin Reconstituire, cota actuala 1/1, cota initiala 1/1	
1) PETRESCU DUMITRU, lipsă CNP	
2) COMAN STANA, lipsă CNP	
3) RADU IOANA, lipsă CNP	

C. Partea III. SARCINI .

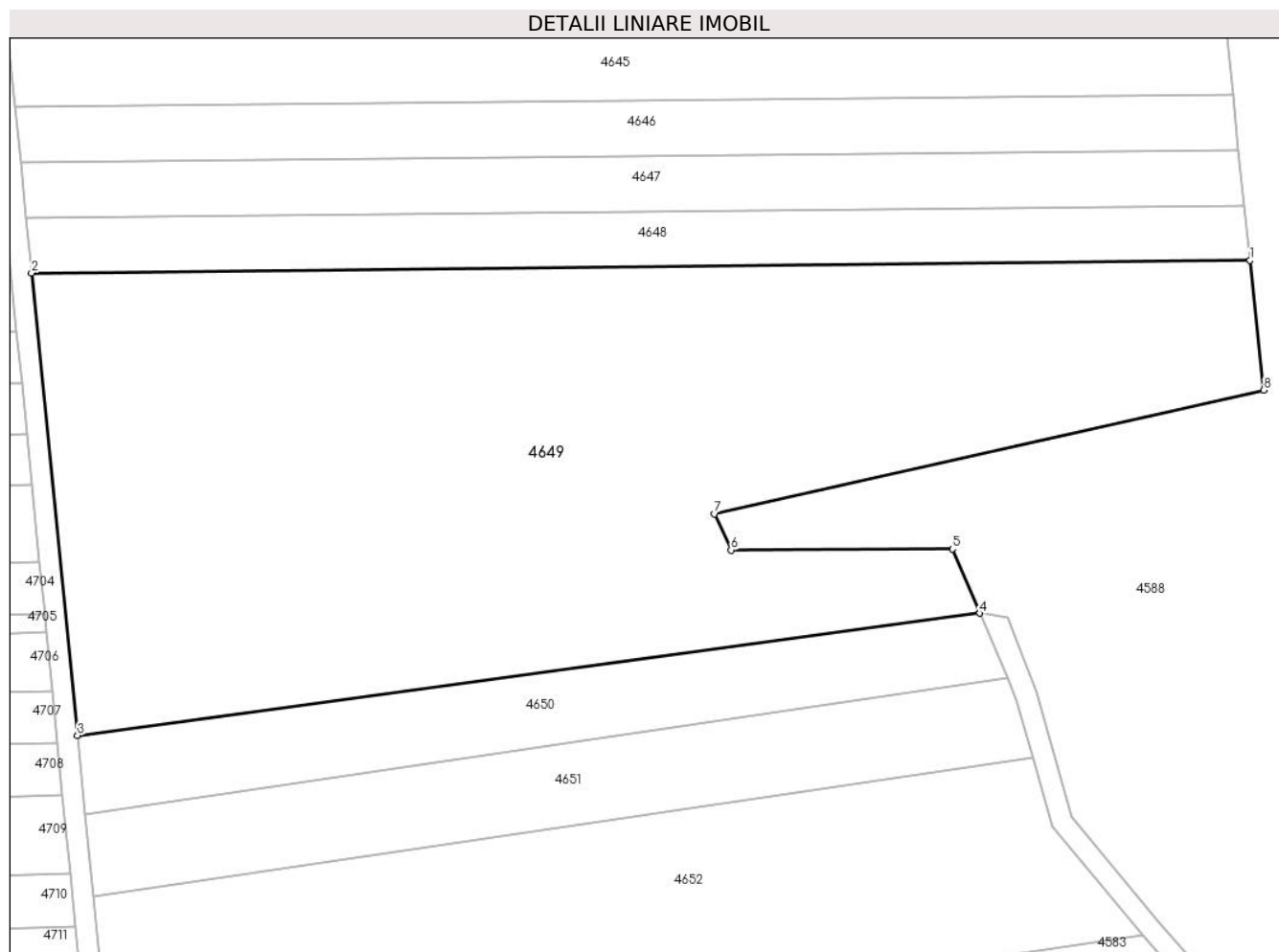
Inscrieri privind dezmembramintele dreptului de proprietate, drepturi reale de garanție și sarcini	Referințe
NU SUNT	

Anexa Nr. 1 La Partea I

Teren

Nr cadastral	Suprafața (mp)*	Observații / Referințe
	15.000	

* Suprafața este determinată în planul de proiecție Stereo 70.



Date referitoare la teren

Crt	Categorie folosință	Intravilan	Suprafața (mp)	Tarla	Parcelă	Nr. topo	Observații / Referințe
1	arabil	NU	15.000	24	345, 358/1	-	

Lungime Segmente

1) Valorile lungimilor segmentelor sunt obținute din proiecție în plan.

Punct început	X / Y	Punct sfârșit	X / Y	Lungime segment (** (m)
1	483.746,078 339.610,961	2	483.511,232 339.608,587	234.858
2	483.511,232 339.608,587	3	483.520,089 339.519,478	89.548
3	483.520,089 339.519,478	4	483.693,975 339.543,033	175.474
4	483.693,975 339.543,033	5	483.688,693 339.555,403	13.451
5	483.688,693 339.555,403	6	483.646,043 339.555,215	42.65

Punct început	X / Y	Punct sfârșit	X / Y	Lungime segment (** (m)
6	483.646,043 339.555,215	7	483.642,847 339.562,174	7.658
7	483.642,847 339.562,174	8	483.748,7 339.586,002	108.502
8	483.748,7 339.586,002	1	483.746,078 339.610,961	25.096

** Lungimile segmentelor sunt determinate în planul de proiecție Stereo 70 și sunt rotunjite la 1 milimetru.

*** Distanța dintre puncte este formată din segmente cumulate ce sunt mai mici decât valoarea 1 milimetru.

**DATE DESPRE IMOBILUL NR. 4650**

Oficiul de Cadastru și Publicitate Imobiliară ARGES
Biroul de Cadastru și Publicitate Imobiliară Costesti

A. Partea I. Descrierea imobilului

TEREN Extravilan

Adresa: Jud. Arges

Nr. Crt	Nr cadastral Nr. topografic	Suprafața* (mp)	Observații / Referințe
A1		2.500	Sector cadastral:69 Teren neimprejmuit;

B. Partea II. Proprietari și acte

Inscrieri privitoare la dreptul de proprietate și alte drepturi reale		Referințe
/		
Act Administrativ nr. 61559, din 18/01/1995 emis de CJPSDPAT ARGES (certificat de deces nr.42 din data de 10.04.1996 emis de Consiliul Local al comunei Stolnici);		
B1	Intabulare, drept de PROPRIETATE, dobandit prin Reconstituire, cota actuala 1/1, cota initiala 1/1 1) STAN I CONSTANTIN, , lipsă CNP DEFUNCT:Da	A1

C. Partea III. SARCINI .

Inscrieri privind dezmembramintele dreptului de proprietate, drepturi reale de garanție și sarcini	Referințe
NU SUNT	

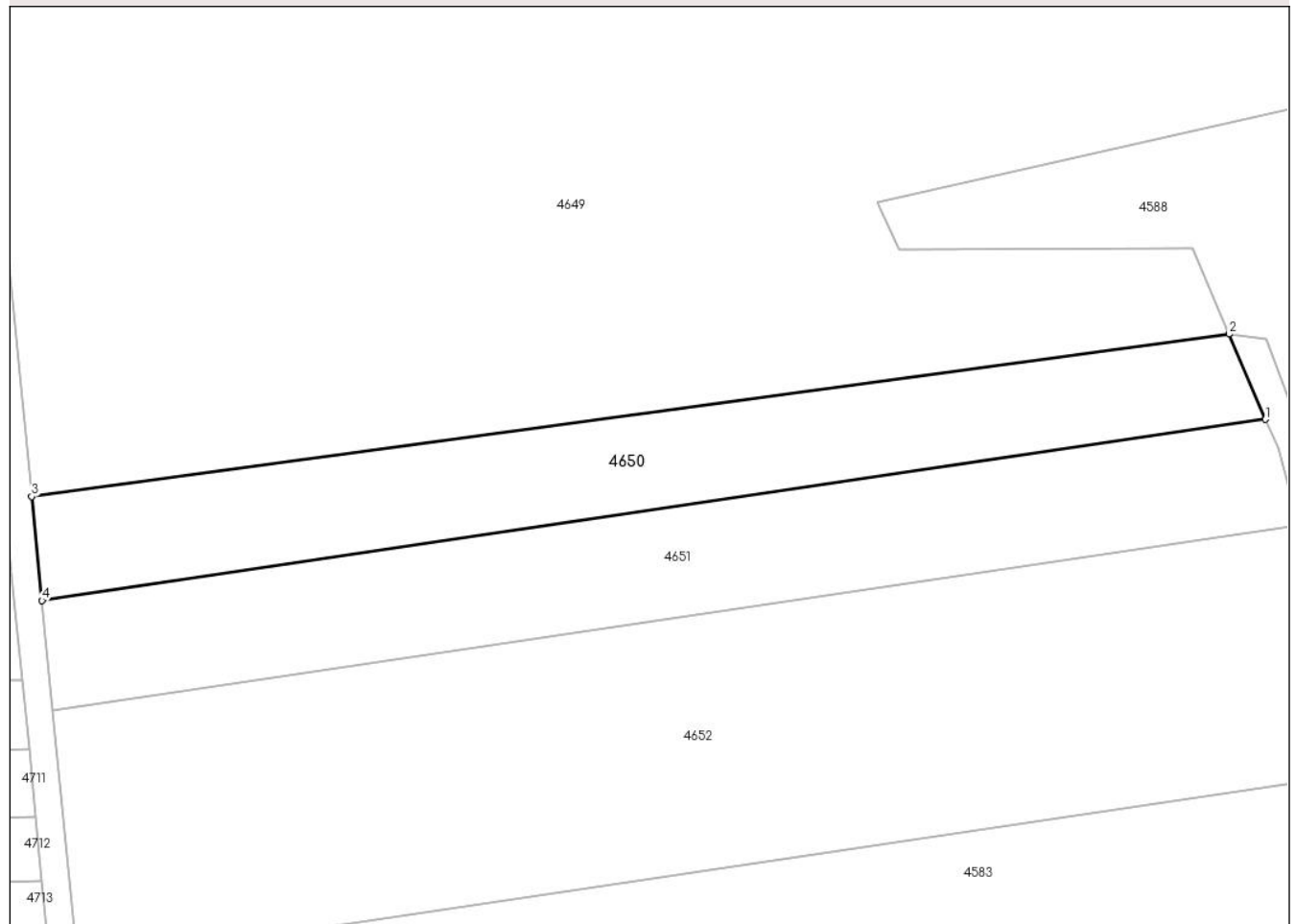
Anexa Nr. 1 La Partea I

Teren

Nr cadastral	Suprafața (mp)*	Observații / Referințe
	2.500	

* Suprafața este determinată în planul de proiecție Stereo 70.

DETALII LINIARE IMOBIL



Date referitoare la teren

Crt	Categorie folosință	Intravilan	Suprafața (mp)	Tarla	Parcelă	Nr. topo	Observații / Referințe
1	arabil	NU	2.500	24	358/1	-	în act se regăsește tarla 22, parcela 335

Lungime Segmente

1) Valorile lungimilor segmentelor sunt obținute din proiecție în plan.

Punct început	X / Y	Punct sfârșit	X / Y	Lungime segment (** (m)
1	483.699,264 339.530,647	2	483.693,975 339.543,033	13.468
2	483.693,975 339.543,033	3	483.520,089 339.519,478	175.474
3	483.520,089 339.519,478	4	483.521,59 339.504,382	15.17
4	483.521,59 339.504,382	1	483.699,264 339.530,647	179.605

**** Lungimile segmentelor sunt determinate în planul de proiecție Stereo 70 și sunt rotunjite la 1 milimetru.**

***** Distanța dintre puncte este formată din segmente cumulate ce sunt mai mici decât valoarea 1 milimetru.**

**DATE DESPRE IMOBILUL NR. 4651**

Oficiul de Cadastru și Publicitate Imobiliară ARGES
Biroul de Cadastru și Publicitate Imobiliară Costesti

A. Partea I. Descrierea imobilului

TEREN Extravilan

Adresa: Jud. Arges

Nr. Crt	Nr cadastral Nr. topografic	Suprafața* (mp)	Observații / Referințe
A1		2.895	Sector cadastral:69 Teren neimprejmuit;

B. Partea II. Proprietari și acte

Inscrieri privitoare la dreptul de proprietate și alte drepturi reale	Referințe
/	
Act Notarial nr. 2756, din 22/12/2004 emis de BNP Craciun Irina;	
B1	A1
Intabulare, drept de PROPRIETATE bun comun , dobandit prin Conventie, cota actuala 1/1, cota initiala 1/1	
1) CIUCA AL ION, lipsă CNP	
2) CIUCA FLORICA, lipsă CNP	

C. Partea III. SARCINI .

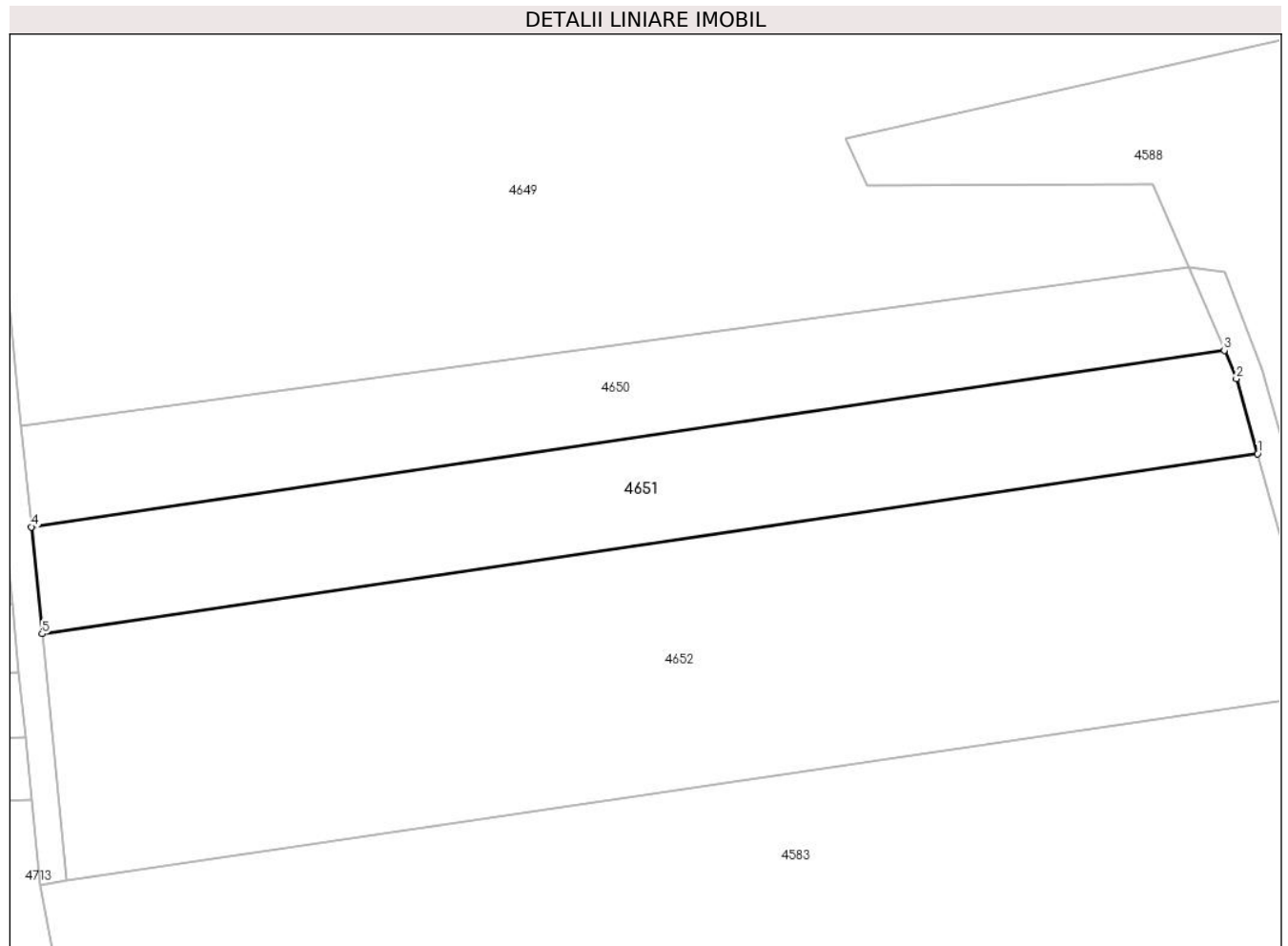
Inscrieri privind dezmembramintele dreptului de proprietate, drepturi reale de garanție și sarcini	Referințe
NU SUNT	

Anexa Nr. 1 La Partea I

Teren

Nr cadastral	Suprafața (mp)*	Observații / Referințe
	2.895	

* Suprafața este determinată în planul de proiecție Stereo 70.



Date referitoare la teren

Crt	Categorie folosință	Intravilan	Suprafața (mp)	Tarla	Parcelă	Nr. topo	Observații / Referințe
1	arabil	NU	2.895	24	358/1	-	în act se regăsește parcela 345

Lungime Segmente

1) Valorile lungimilor segmentelor sunt obținute din proiecție în plan.

Punct început	X / Y	Punct sfârșit	X / Y	Lungime segment (** (m)
1	483.704,215 339.515,257	2	483.701,064 339.526,431	11.61
2	483.701,064 339.526,431	3	483.699,264 339.530,647	4.584
3	483.699,264 339.530,647	4	483.521,59 339.504,382	179.605
4	483.521,59 339.504,382	5	483.523,169 339.488,493	15.967
5	483.523,169 339.488,493	1	483.704,215 339.515,257	183.014

**** Lungimile segmentelor sunt determinate în planul de proiecție Stereo 70 și sunt rotunjite la 1 milimetru.**

***** Distanța dintre puncte este formată din segmente cumulate ce sunt mai mici decât valoarea 1 milimetru.**

**DATE DESPRE IMOBILUL NR. 4652**

Oficiul de Cadastru și Publicitate Imobiliară ARGES
Biroul de Cadastru și Publicitate Imobiliară Costesti

A. Partea I. Descrierea imobilului

TEREN Extravilan

Adresa: Jud. Arges

Nr. Crt	Nr cadastral Nr. topografic	Suprafața* (mp)	Observații / Referințe
A1		7.000	Sector cadastral:69 Teren neimprejmuț;

B. Partea II. Proprietari și acte

Inscrieri privitoare la dreptul de proprietate și alte drepturi reale	Referințe
/	
Hotarare Judecatoreasca nr. 534, din 08/05/2013 emis de JUDECATORIA COSTESTI (act administrativ nr. 45759 din data de 20.06.1994 emis de CJPSDPAT ARGES);	
B1	A1
Intabulare, drept de PROPRIETATE bun comun , dobandit prin lesire Din Indiviziune, cota actuala 1/1, cota initiala 1/1	
1) COSTICĂ ION , lipsă CNP	
2) BODEA MARIANA , lipsă CNP	

C. Partea III. SARCINI .

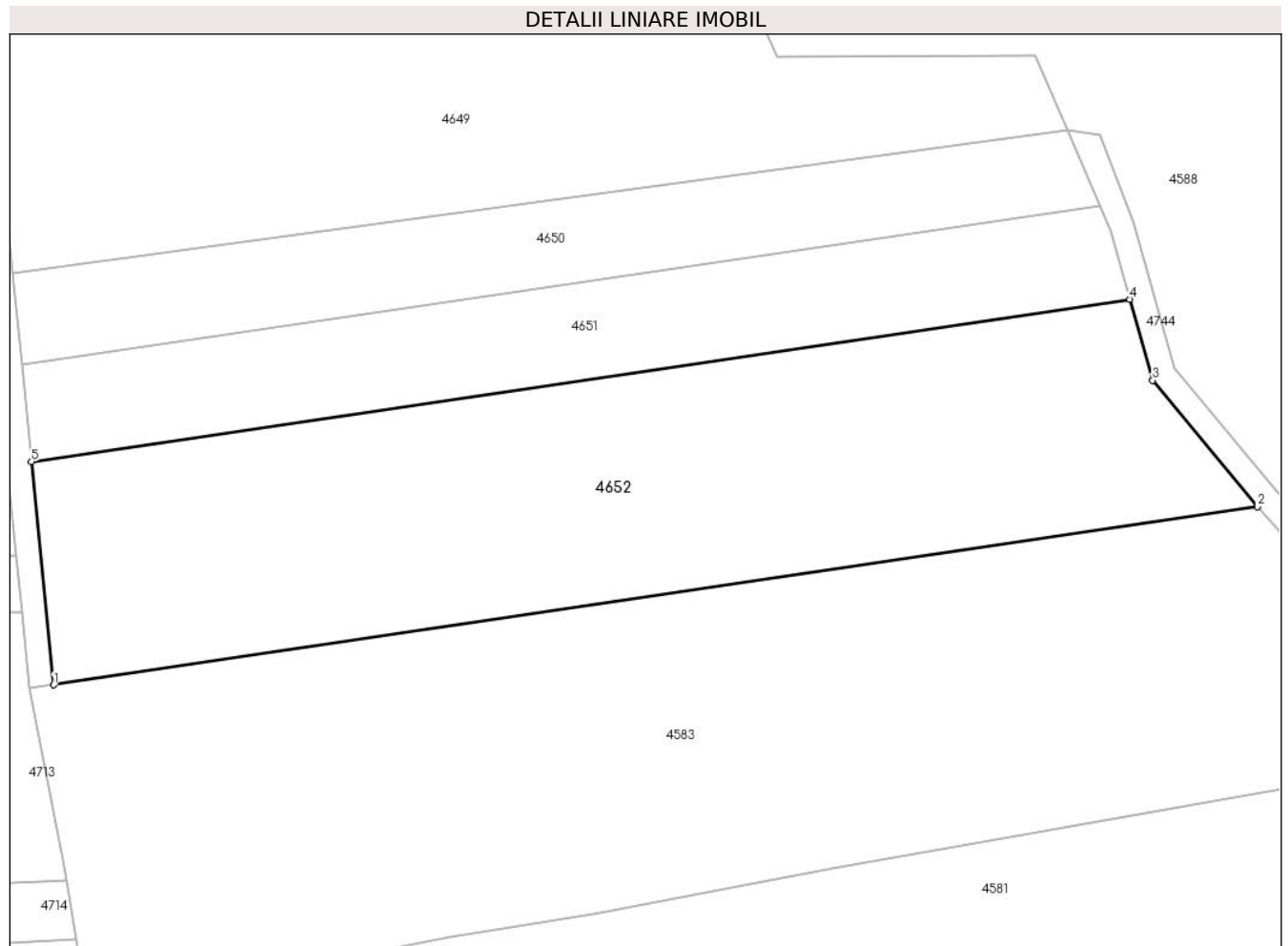
Inscrieri privind dezmembramintele dreptului de proprietate, drepturi reale de garanție și sarcini	Referințe
NU SUNT	

Anexa Nr. 1 La Partea I

Teren

Nr cadastral	Suprafața (mp)*	Observații / Referințe
	7.000	

* Suprafața este determinată în planul de proiecție Stereo 70.



Date referitoare la teren

Crt	Categorie folosință	Intravilan	Suprafața (mp)	Tarla	Parcelă	Nr. topo	Observații / Referințe
1	arabil	NU	7.000	24	358/1	-	în act se regăsește parcela 345

Lungime Segmente

1) Valorile lungimilor segmentelor sunt obținute din proiecție în plan.

Punct început	X / Y	Punct sfârșit	X / Y	Lungime segment (** (m)
1	483.526,823 339.451,74	2	483.725,28 339.481,078	200.614
2	483.725,28 339.481,078	3	483.707,984 339.501,893	27.063
3	483.707,984 339.501,893	4	483.704,215 339.515,257	13.885
4	483.704,215 339.515,257	5	483.523,169 339.488,493	183.014
5	483.523,169 339.488,493	1	483.526,823 339.451,74	36.934

**** Lungimile segmentelor sunt determinate în planul de proiecție Stereo 70 și sunt rotunjite la 1 milimetru.**

***** Distanța dintre puncte este formată din segmente cumulate ce sunt mai mici decât valoarea 1 milimetru.**

**DATE DESPRE IMOBILUL NR. 4653**

Oficiul de Cadastru și Publicitate Imobiliară ARGES
Biroul de Cadastru și Publicitate Imobiliară Costesti

A. Partea I. Descrierea imobilului

TEREN Extravilan

Adresa: Jud. Arges

Nr. Crt	Nr cadastral Nr. topografic	Suprafața* (mp)	Observații / Referințe
A1		3.700	Sector cadastral:69 Teren neimprejmuit;

B. Partea II. Proprietari și acte

Inscrieri privitoare la dreptul de proprietate și alte drepturi reale		Referințe
/		
Act Notarial nr. 328, din 09/06/2016 emis de BIN DUMITRU SANDA MAGDALENA;		
B1	Intabulare, drept de PROPRIETATE bun propriu , dobandit prin lesire Din Indiviziune, cota actuala 1/1, cota initiala 1/1 1) TOMESCU AURA ADRIANA	A1

C. Partea III. SARCINI .

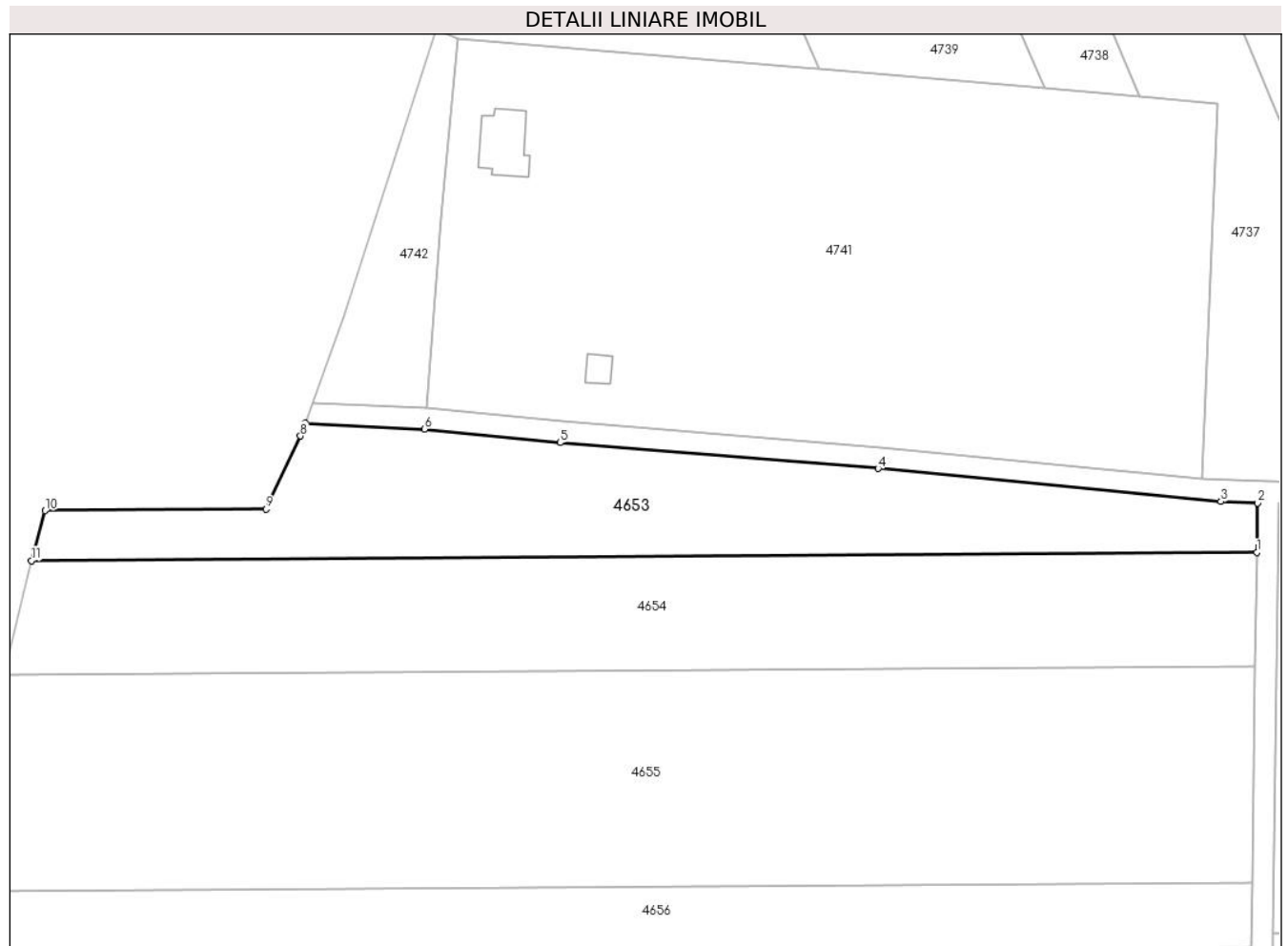
Inscrieri privind dezmembramintele dreptului de proprietate, drepturi reale de garanție și sarcini	Referințe
NU SUNT	

Anexa Nr. 1 La Partea I

Teren

Nr cadastral	Suprafața (mp)*	Observații / Referințe
	3.700	

* Suprafața este determinată în planul de proiecție Stereo 70.



Date referitoare la teren

Crt	Categorie folosință	Intravilan	Suprafața (mp)	Tarla	Parcelă	Nr. topo	Observații / Referințe
1	arabil	NU	3.700	23	343/1	-	

Lungime Segmente

1) Valorile lungimilor segmentelor sunt obținute din proiecție în plan.

Punct început	X / Y	Punct sfârșit	X / Y	Lungime segment (** (m)
1	483.470,946 340.286,7	2	483.471,076 340.295,996	9.297
2	483.471,076 340.295,996	3	483.464,193 340.296,268	6.888
3	483.464,193 340.296,268	4	483.399,672 340.302,494	64.821
4	483.399,672 340.302,494	5	483.339,77 340.307,335	60.097
5	483.339,77 340.307,335	6	483.314,264 340.309,895	25.634

Punct început	X / Y	Punct sfârșit	X / Y	Lungime segment (** (m)
6	483.314,264 340.309,895	7	483.291,768 340.310,938	22.52
7	483.291,768 340.310,938	8	483.290,918 340.308,594	2.493
8	483.290,918 340.308,594	9	483.284,408 340.294,818	15.237
9	483.284,408 340.294,818	10	483.242,855 340.294,557	41.554
10	483.242,855 340.294,557	11	483.240,277 340.285,169	9.736
11	483.240,277 340.285,169	1	483.470,946 340.286,7	230.674

** Lungimile segmentelor sunt determinate în planul de proiecție Stereo 70 și sunt rotunjite la 1 milimetru.

*** Distanța dintre puncte este formată din segmente cumulate ce sunt mai mici decât valoarea 1 milimetru.

**DATE DESPRE IMOBILUL NR. 4654**

Oficiul de Cadastru și Publicitate Imobiliară ARGES
Biroul de Cadastru și Publicitate Imobiliară Costesti

A. Partea I. Descrierea imobilului

TEREN Extravilan

Adresa: Jud. Arges

Nr. Crt	Nr cadastral Nr. topografic	Suprafața* (mp)	Observații / Referințe
A1		5.000	Sector cadastral:69 Teren neimprejmuit;

B. Partea II. Proprietari și acte

Inscrieri privitoare la dreptul de proprietate și alte drepturi reale		Referințe
/		
Act Notarial nr. 505, din 08/12/1998 emis de BNP DANCIU ILIE;		
B1	Intabulare, drept de PROPRIETATE bun propriu , dobandit prin Succesiune, cota actuala 1/1, cota initiala 1/1 1) STANCULESCU VIORICA	A1

C. Partea III. SARCINI .

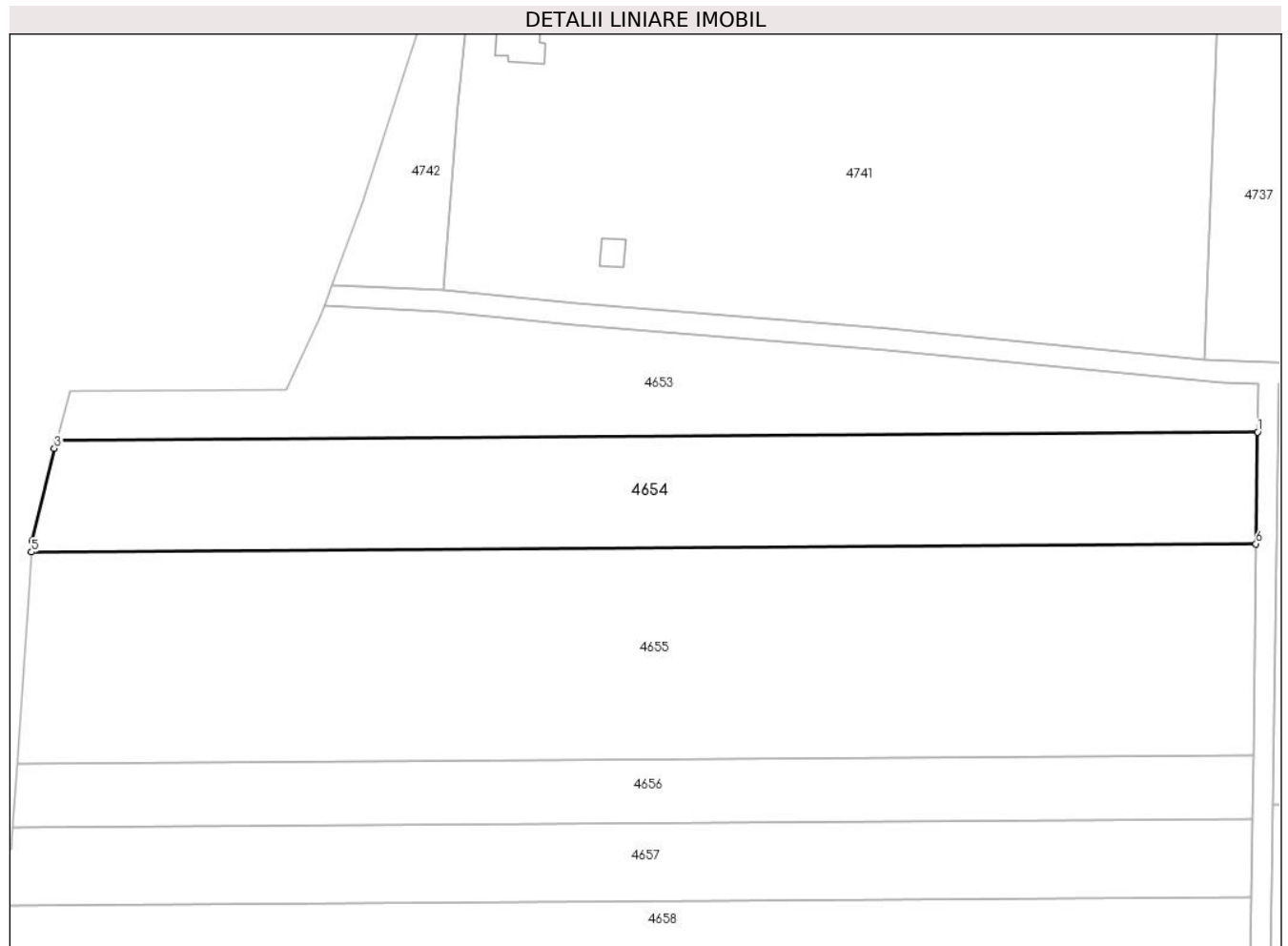
Inscrieri privind dezmembramintele dreptului de proprietate, drepturi reale de garanție și sarcini	Referințe
NU SUNT	

Anexa Nr. 1 La Partea I

Teren

Nr cadastral	Suprafața (mp)*	Observații / Referințe
	5.000	

* Suprafața este determinată în planul de proiecție Stereo 70.



Date referitoare la teren

Crt	Categorie folosință	Intravilan	Suprafața (mp)	Tarla	Parcelă	Nr. topo	Observații / Referințe
1	arabil	NU	5.000	23	343/1	-	în act se regăsește parcela 343

Lungime Segmente

1) Valorile lungimilor segmentelor sunt obținute din proiecție în plan.

Punct început	X / Y	Punct sfârșit	X / Y	Lungime segment (** (m)
1	483.470,946 340.286,7	2	483.240,277 340.285,169	230.674
2	483.240,277 340.285,169	3	483.239,844 340.283,594	1.633
3	483.239,844 340.283,594	4	483.235,563 340.265,781	18.32
4	483.235,563 340.265,781	5	483.235,421 340.263,69	2.096
5	483.235,421 340.263,69	6	483.470,647 340.265,251	235.231

Punct început	X / Y	Punct sfârșit	X / Y	Lungime segment (** (m)
6	483.470,647 340.265,251	1	483.470,946 340.286,7	21.451

** Lungimile segmentelor sunt determinate în planul de proiecție Stereo 70 și sunt rotunjite la 1 milimetru.

*** Distanța dintre puncte este formată din segmente cumulate ce sunt mai mici decât valoarea 1 milimetru.

**DATE DESPRE IMOBILUL NR. 4655**

Oficiul de Cadastru și Publicitate Imobiliară ARGES
Biroul de Cadastru și Publicitate Imobiliară Costesti

A. Partea I. Descrierea imobilului

TEREN Extravilan

Adresa: Jud. Arges

Nr. Crt	Nr cadastral Nr. topografic	Suprafața* (mp)	Observații / Referințe
A1		9.600	Sector cadastral:69 Teren neimprejmuit;

B. Partea II. Proprietari și acte

Inscrieri privitoare la dreptul de proprietate și alte drepturi reale	Referințe
/	
Act Notarial nr. 270, din 08/07/2015 emis de BIN GRECU CARMEN;	
B1	A1
Intabulare, drept de PROPRIETATE bun propriu , dobandit prin Succesiune, cota actuala 1/1, cota initiala 1/1 1) ALEXANDRU I ION	

C. Partea III. SARCINI .

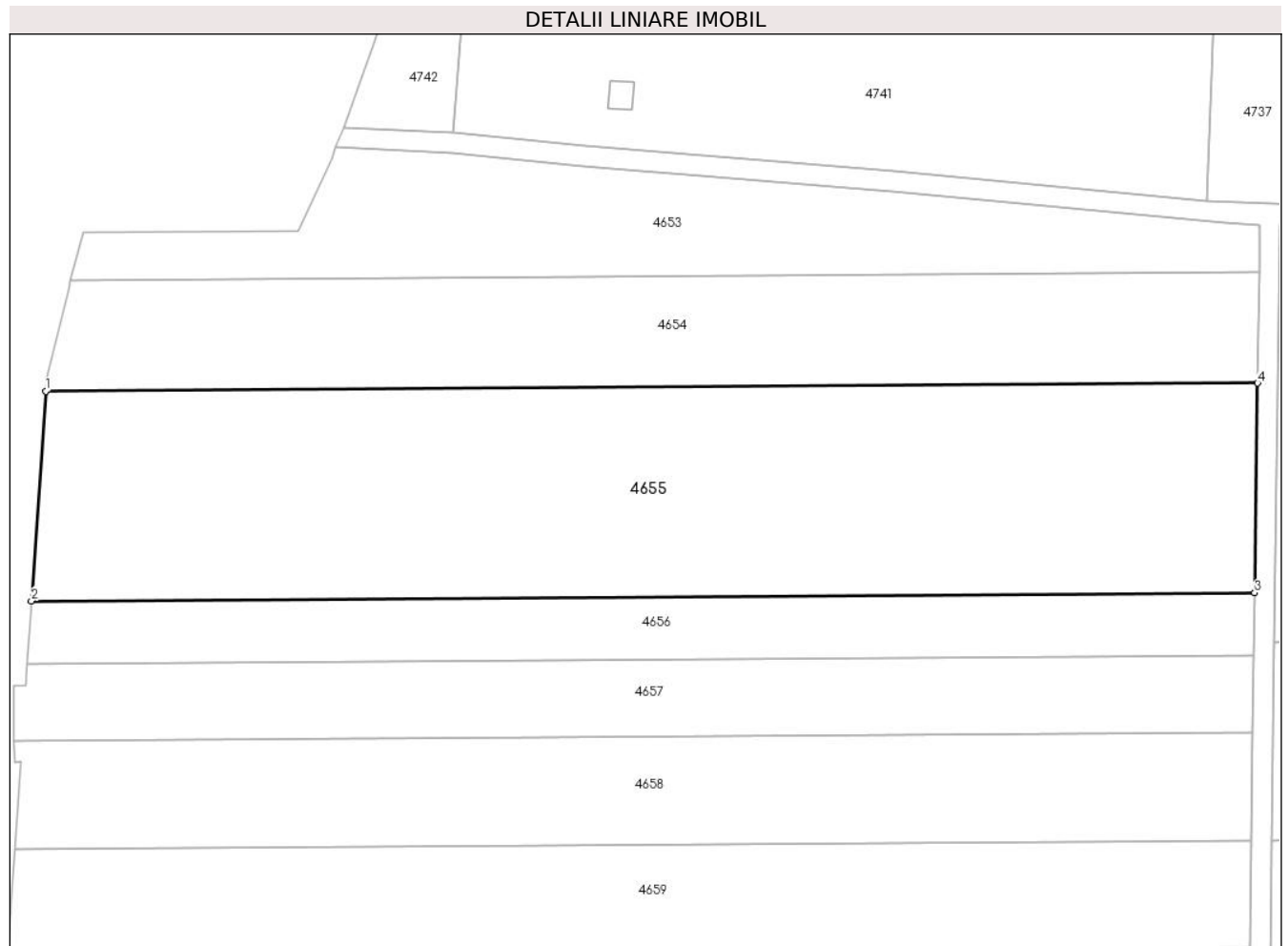
Inscrieri privind dezmembramintele dreptului de proprietate, drepturi reale de garanție și sarcini	Referințe
NU SUNT	

Anexa Nr. 1 La Partea I

Teren

Nr cadastral	Suprafața (mp)*	Observații / Referințe
	9.600	

* Suprafața este determinată în planul de proiecție Stereo 70.



Date referitoare la teren

Crt	Categorie folosință	Intravilan	Suprafața (mp)	Tarla	Parcelă	Nr. topo	Observații / Referințe
1	arabil	NU	9.600	23	343/1	-	în act se regăsește parcela 343

Lungime Segmente

1) Valorile lungimilor segmentelor sunt obținute din proiecție în plan.

Punct început	X / Y	Punct sfârșit	X / Y	Lungime segment (** (m)
1	483.235,421 340.263,69	2	483.232,666 340.223,049	40.734
2	483.232,666 340.223,049	3	483.470,08 340.224,625	237.419
3	483.470,08 340.224,625	4	483.470,647 340.265,251	40.63
4	483.470,647 340.265,251	1	483.235,421 340.263,69	235.231

** Lungimile segmentelor sunt determinate în planul de proiecție Stereo 70 și sunt rotunjite la 1 milimetru.

***** Distanţa dintre puncte este formată din segmente cumulate ce sunt mai mici decât valoarea 1 milimetru.**

**DATE DESPRE IMOBILUL NR. 4656**

Oficiul de Cadastru și Publicitate Imobiliară ARGES
Biroul de Cadastru și Publicitate Imobiliară Costesti

A. Partea I. Descrierea imobilului

TEREN Extravilan

Adresa: Jud. Arges

Nr. Crt	Nr cadastral Nr. topografic	Suprafața* (mp)	Observații / Referințe
A1		2.900	Sector cadastral:69 Teren neimprejmuit;

B. Partea II. Proprietari și acte

Inscrieri privitoare la dreptul de proprietate și alte drepturi reale	Referințe
/	
Act Notarial nr. 245, din 08/09/2005 emis de BNP CARMEN GRECU;	
B1	A1
Intabulare, drept de PROPRIETATE bun propriu , dobandit prin Succesiune, cota actuala 1/1, cota initiala 1/1 1) ACEA F ELENA	

C. Partea III. SARCINI .

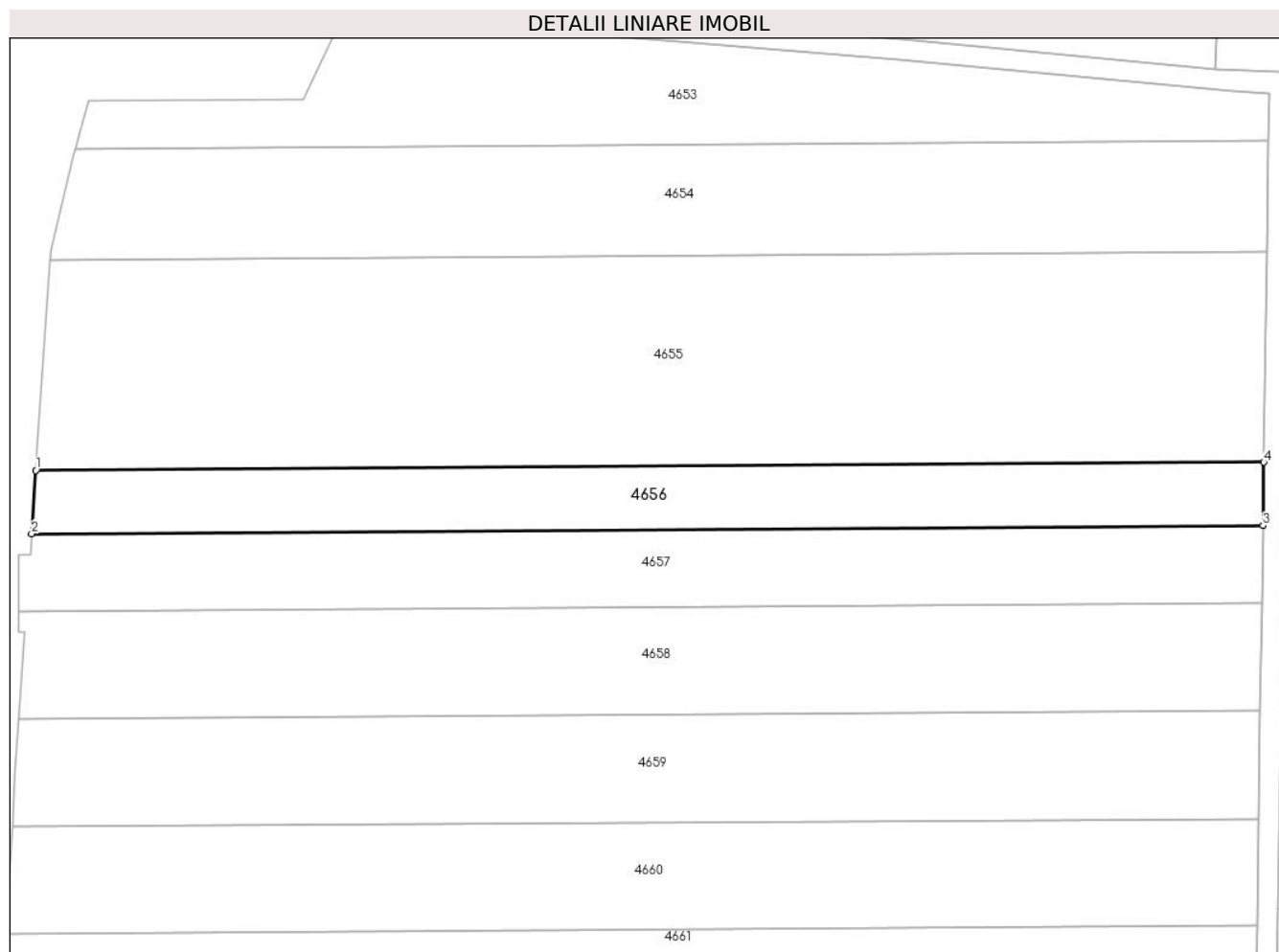
Inscrieri privind dezmembramintele dreptului de proprietate, drepturi reale de garanție și sarcini	Referințe
NU SUNT	

Anexa Nr. 1 La Partea I

Teren

Nr cadastral	Suprafața (mp)*	Observații / Referințe
	2.900	

* Suprafața este determinată în planul de proiecție Stereo 70.



Date referitoare la teren

Crt	Categorie folosință	Intravilan	Suprafața (mp)	Tarla	Parcelă	Nr. topo	Observații / Referințe
1	arabil	NU	2.900	23	343/1	-	în act se regăsește parcela 343

Lungime Segmente

1) Valorile lungimilor segmentelor sunt obținute din proiecție în plan.

Punct început	X / Y	Punct sfârșit	X / Y	Lungime segment (** (m)
1	483.232,666 340.223,049	2	483.231,839 340.210,845	12.232
2	483.231,839 340.210,845	3	483.469,91 340.212,425	238.076
3	483.469,91 340.212,425	4	483.470,08 340.224,625	12.201
4	483.470,08 340.224,625	1	483.232,666 340.223,049	237.419

** Lungimile segmentelor sunt determinate în planul de proiecție Stereo 70 și sunt rotunjite la 1 milimetru.

***** Distanţa dintre puncte este formată din segmente cumulate ce sunt mai mici decât valoarea 1 milimetru.**

**DATE DESPRE IMOBILUL NR. 4657**

Oficiul de Cadastru și Publicitate Imobiliară ARGES
Biroul de Cadastru și Publicitate Imobiliară Costesti

A. Partea I. Descrierea imobilului

TEREN Extravilan

Nr. CF vechi:230

Nr. cadastral vechi:364

Adresa: Jud. Arges

Nr. Crt	Nr cadastral Nr. topografic	Suprafața* (mp)	Observații / Referințe
A1	81187	3.597	Sector cadastral:69 Teren neimprejmuit;

B. Partea II. Proprietari și acte

Inscrieri privitoare la dreptul de proprietate și alte drepturi reale	Referințe
15633 / 11/07/2018	
Contract De Vânzare-Cumpărare nr. 1046, din 10/07/2018 emis de Georgescu Ion (act administrativ nr 41 din 06.10.2013, emis de PRIMARIA COMUNEI STOLNICI;act administrativ nr 17 din 05.04.2017, emis de PRIMARIA COMUNEI STOLNICI);	
B2	A1
Intabulare, drept de PROPRIETATE, bun propriu, dobandit prin Conventie, cota actuala 1/1, cota initiala 1/1 1) MINCĂ MARIAN-CĂTĂLIN, necasatorit	

C. Partea III. SARCINI .


Inscrieri privind dezmembramintele dreptului de proprietate, drepturi reale de garanție și sarcini	Referințe
NU SUNT	

Anexa Nr. 1 La Partea I

Teren

Nr cadastral	Suprafața (mp)*	Observații / Referințe
81187	3.597	

* Suprafața este determinată în planul de proiecție Stereo 70.



Date referitoare la teren

Crt	Categorie folosință	Intra vilan	Suprafața (mp)	Tarla	Parcelă	Nr. topo	Observații / Referințe
1	arabil	NU	3.597	23	343/1	-	în act se regăsește parcela 343

Lungime Segmente

1) Valorile lungimilor segmentelor sunt obținute din proiecție în plan.

Punct început	X / Y	Punct sfârșit	X / Y	Lungime segment (** (m)
1	483.231,839 340.210,845	2	483.231,556 340.206,67	4.185
2	483.231,556 340.206,67	3	483.229,279 340.206,653	2.277
3	483.229,279 340.206,653	4	483.229,347 340.195,83	10.823
4	483.229,347 340.195,83	5	483.469,7 340.197,425	240.358
5	483.469,7 340.197,425	6	483.469,91 340.212,425	15.001

Punct început	X / Y	Punct sfârșit	X / Y	Lungime segment (** (m)
6	483.469,91 340.212,425	1	483.231,839 340.210,845	238.076

** Lungimile segmentelor sunt determinate în planul de proiecție Stereo 70 și sunt rotunjite la 1 milimetru.

*** Distanța dintre puncte este formată din segmente cumulate ce sunt mai mici decât valoarea 1 milimetru.

**DATE DESPRE IMOBILUL NR. 4658**

Oficiul de Cadastru și Publicitate Imobiliară ARGES
Biroul de Cadastru și Publicitate Imobiliară Costesti

A. Partea I. Descrierea imobilului

TEREN Extravilan

Adresa: Jud. Arges

Nr. Crt	Nr cadastral Nr. topografic	Suprafața* (mp)	Observații / Referințe
A1		5.000	Sector cadastral:69 Teren neimprejmuit;

B. Partea II. Proprietari și acte

Inscrieri privitoare la dreptul de proprietate și alte drepturi reale		Referințe
/		
Act Administrativ nr. 74, din 08/01/2024 emis de PRIMĂRIA COMUNEI STOLNICI;		
B1	Inscrierea posesiei, drept de PROPRIETATE, dobandit prin Lege, cota actuala 1/1, cota initiala 1/1 1) NEIDENTIFICAT NEIDENTIFICAT	A1
Act Normativ nr. 7, din 13/03/1996 emis de PARLAMENTUL ROMÂNIEI (art.13);		
B2	Se notează mențiunea de proprietar neidentificat	A1

C. Partea III. SARCINI .


Inscrieri privind dezmembramintele dreptului de proprietate, drepturi reale de garanție și sarcini	Referințe
NU SUNT	

Anexa Nr. 1 La Partea I

Teren

Nr cadastral	Suprafața (mp)*	Observații / Referințe
	5.000	

* Suprafața este determinată în planul de proiecție Stereo 70.



Date referitoare la teren

Crt	Categorie folosință	Intravilan	Suprafața (mp)	Tarla	Parcelă	Nr. topo	Observații / Referințe
1	arabil	NU	5.000	23	343/1	-	

Lungime Segmente

1) Valorile lungimilor segmentelor sunt obținute din proiecție în plan.

Punct început	X / Y	Punct sfârșit	X / Y	Lungime segment (** (m)
1	483.229,347 340.195,83	2	483.229,372 340.191,829	4.001
2	483.229,372 340.191,829	3	483.230,55 340.191,838	1.178
3	483.230,55 340.191,838	4	483.229,407 340.174,97	16.907
4	483.229,407 340.174,97	5	483.469,409 340.176,564	240.007
5	483.469,409 340.176,564	6	483.469,7 340.197,425	20.863

Punct început	X / Y	Punct sfârșit	X / Y	Lungime segment (** (m)
6	483.469,7 340.197,425	1	483.229,347 340.195,83	240.358

** Lungimile segmentelor sunt determinate în planul de proiecție Stereo 70 și sunt rotunjite la 1 milimetru.

*** Distanța dintre puncte este formată din segmente cumulate ce sunt mai mici decât valoarea 1 milimetru.

**DATE DESPRE IMOBILUL NR. 4659**

Oficiul de Cadastru și Publicitate Imobiliară ARGES
Biroul de Cadastru și Publicitate Imobiliară Costesti

A. Partea I. Descrierea imobilului

TEREN Extravilan

Adresa: Jud. Arges

Nr. Crt	Nr cadastral Nr. topografic	Suprafața* (mp)	Observații / Referințe
A1		5.000	Sector cadastral:69 Teren neimprejmuit;

B. Partea II. Proprietari și acte

Inscrieri privitoare la dreptul de proprietate și alte drepturi reale	Referințe
/	
Act Administrativ nr. 58973, din 05/01/1995 emis de CJPSDPAT ARGES;	
B1	A1
Intabulare, drept de PROPRIETATE, dobandit prin Reconstituire, cota actuala 1/1, cota initiala 1/1	
1) TUDORA M CONSTANTIN, lipsă CNP	

C. Partea III. SARCINI .

Inscrieri privind dezmembramintele dreptului de proprietate, drepturi reale de garanție și sarcini	Referințe
NU SUNT	

Anexa Nr. 1 La Partea I

Teren

Nr cadastral	Suprafața (mp)*	Observații / Referințe
	5.000	

* Suprafața este determinată în planul de proiecție Stereo 70.

DETALII LINIARE IMOBIL



Date referitoare la teren

Crt	Categorie folosință	Intra vilan	Suprafața (mp)	Tarla	Parcelă	Nr. topo	Observații / Referințe
1	arabil	NU	5.000	23	343/1	-	în act se regăsește parcela 343

Lungime Segmente

1) Valorile lungimilor segmentelor sunt obținute din proiecție în plan.

Punct început	X / Y	Punct sfârșit	X / Y	Lungime segment (** (m)
1	483.229,407 340.174,97	2	483.228,75 340.165,281	9.711
2	483.228,75 340.165,281	3	483.228,067 340.154,175	11.127
3	483.228,067 340.154,175	4	483.469,119 340.155,775	241.057
4	483.469,119 340.155,775	5	483.469,409 340.176,564	20.791
5	483.469,409 340.176,564	1	483.229,407 340.174,97	240.007

**** Lungimile segmentelor sunt determinate în planul de proiecție Stereo 70 și sunt rotunjite la 1 milimetru.**

***** Distanța dintre puncte este formată din segmente cumulate ce sunt mai mici decât valoarea 1 milimetru.**

**DATE DESPRE IMOBILUL NR. 4660**

Oficiul de Cadastru și Publicitate Imobiliară ARGES
Biroul de Cadastru și Publicitate Imobiliară Costesti

A. Partea I. Descrierea imobilului

TEREN Extravilan

Adresa: Jud. Arges

Nr. Crt	Nr cadastral Nr. topografic	Suprafața* (mp)	Observații / Referințe
A1		5.000	Sector cadastral:69 Teren neimprejmuit;

B. Partea II. Proprietari și acte

Inscrieri privitoare la dreptul de proprietate și alte drepturi reale	Referințe
/	
Act Administrativ nr. 55062, din 11/10/1994 emis de CJPSDPAT ARGES (Certificat de deces nr. 51 din data de 25.11.2013 emis de primaria comunei Stolnici);	
B1	A1
Intabulare, drept de PROPRIETATE, dobandit prin Reconstituire, cota actuala 1/1, cota initiala 1/1	
1) STANCA D GHEORGHE DEFUNCT:Da	

C. Partea III. SARCINI .


Inscrieri privind dezmembramintele dreptului de proprietate, drepturi reale de garanție și sarcini	Referințe
NU SUNT	

Anexa Nr. 1 La Partea I

Teren

Nr cadastral	Suprafața (mp)*	Observații / Referințe
	5.000	

* Suprafața este determinată în planul de proiecție Stereo 70.



Date referitoare la teren

Crt	Categorie folosință	Intra vilan	Suprafața (mp)	Tarla	Parcelă	Nr. topo	Observații / Referințe
1	arabil	NU	5.000	23	343/1	-	în act se regaseste parcela 343

Lungime Segmente

1) Valorile lungimilor segmentelor sunt obținute din proiecție în plan.

Punct început	X / Y	Punct sfârșit	X / Y	Lungime segment (** (m)
1	483.228,067 340.154,175	2	483.226,793 340.133,467	20.747
2	483.226,793 340.133,467	3	483.468,83 340.135,074	242.042
3	483.468,83 340.135,074	4	483.469,119 340.155,775	20.703
4	483.469,119 340.155,775	1	483.228,067 340.154,175	241.057

** Lungimile segmentelor sunt determinate în planul de proiecție Stereo 70 și sunt rotunjite la 1 milimetru.

***** Distanţa dintre puncte este formată din segmente cumulate ce sunt mai mici decât valoarea 1 milimetru.**

**DATE DESPRE IMOBILUL NR. 4661**

Oficiul de Cadastru și Publicitate Imobiliară ARGES
Biroul de Cadastru și Publicitate Imobiliară Costesti

A. Partea I. Descrierea imobilului

TEREN Extravilan

Adresa: Jud. Arges

Nr. Crt	Nr cadastral Nr. topografic	Suprafața* (mp)	Observații / Referințe
A1	81592	5.200	Sector cadastral:69 Teren neimprejmuit;

B. Partea II. Proprietari și acte

Inscrieri privitoare la dreptul de proprietate și alte drepturi reale		Referințe
6175 / 31/05/2017		
Act Notarial nr. 2280, din 30/05/2017 emis de Danciu Ilie;		
B2	Intabulare, drept de PROPRIETATE bun comun, dobandit prin Conventie, cota actuala 1/1, cota initiala 1/1 1) ALEXE DANIELA, casatorita cu 2) ALEXE MARIUS-VICTORAȘ	A1

C. Partea III. SARCINI .

Inscrieri privind dezmembramintele dreptului de proprietate, drepturi reale de garanție și sarcini	Referințe
NU SUNT	

Anexa Nr. 1 La Partea I

Teren

Nr cadastral	Suprafața (mp)*	Observații / Referințe
81592	5.200	

* Suprafața este determinată în planul de proiecție Stereo 70.

DETALII LINIARE IMOBIL



Date referitoare la teren

Crt	Categorie folosință	Intra vilan	Suprafața (mp)	Tarla	Parcelă	Nr. topo	Observații / Referințe
1	arabil	NU	5.200	23	343/1	-	în act se regăsește parcela 343

Lungime Segmente

1) Valorile lungimilor segmentelor sunt obținute din proiecție în plan.

Punct început	X / Y	Punct sfârșit	X / Y	Lungime segment (** (m)
1	483.226,793 340.133,467	2	483.225,474 340.112,019	21.489
2	483.225,474 340.112,019	3	483.468,531 340.113,632	243.062
3	483.468,531 340.113,632	4	483.468,83 340.135,074	21.444
4	483.468,83 340.135,074	1	483.226,793 340.133,467	242.042

** Lungimile segmentelor sunt determinate în planul de proiecție Stereo 70 și sunt rotunjite la 1 milimetru.

***** Distanţa dintre puncte este formată din segmente cumulate ce sunt mai mici decât valoarea 1 milimetru.**

**DATE DESPRE IMOBILUL NR. 4662**

Oficiul de Cadastru și Publicitate Imobiliară ARGES
Biroul de Cadastru și Publicitate Imobiliară Costesti

A. Partea I. Descrierea imobilului

TEREN Extravilan

Adresa: Jud. Arges

Nr. Crt	Nr cadastral Nr. topografic	Suprafața* (mp)	Observații / Referințe
A1	81442	5.100	Sector cadastral:69 Teren neimprejmuit;

B. Partea II. Proprietari și acte

Inscrieri privitoare la dreptul de proprietate și alte drepturi reale		Referințe
21440 / 12/08/2016		
Act Notarial nr. 2923, din 10/08/2016 emis de Danciu Ilie (contract de vanzare cumparare);		
B2	Intabulare, drept de PROPRIETATE bun comun, dobandit prin Conventie, cota actuala 1/1, cota initiala 1/1 1) ALEXE DANIELA 2) ALEXE MARIUS-VICTORAȘ, soti	A1

C. Partea III. SARCINI .


Inscrieri privind dezmembramintele dreptului de proprietate, drepturi reale de garanție și sarcini	Referințe
NU SUNT	

Anexa Nr. 1 La Partea I

Teren

Nr cadastral	Suprafața (mp)*	Observații / Referințe
81442	5.100	

* Suprafața este determinată în planul de proiecție Stereo 70.



Date referitoare la teren

Crt	Categorie folosință	Intravilan	Suprafața (mp)	Tarla	Parcelă	Nr. topo	Observații / Referințe
1	arabil	NU	5.100	23	343/1	-	în act se regăsește parcela 343

Lungime Segmente

1) Valorile lungimilor segmentelor sunt obținute din proiecție în plan.

Punct început	X / Y	Punct sfârșit	X / Y	Lungime segment (** (m)
1	483.225,474 340.112,019	2	483.224,186 340.091,075	20.984
2	483.224,186 340.091,075	3	483.468,607 340.092,697	244.426
3	483.468,607 340.092,697	4	483.468,315 340.098,13	5.441
4	483.468,315 340.098,13	5	483.468,531 340.113,632	15.504
5	483.468,531 340.113,632	1	483.225,474 340.112,019	243.062

**** Lungimile segmentelor sunt determinate în planul de proiecție Stereo 70 și sunt rotunjite la 1 milimetru.**

***** Distanța dintre puncte este formată din segmente cumulate ce sunt mai mici decât valoarea 1 milimetru.**

**DATE DESPRE IMOBILUL NR. 4663**

Oficiul de Cadastru și Publicitate Imobiliară ARGES
Biroul de Cadastru și Publicitate Imobiliară Costesti

A. Partea I. Descrierea imobilului

TEREN Extravilan

Adresa: Jud. Arges

Nr. Crt	Nr cadastral Nr. topografic	Suprafața* (mp)	Observații / Referințe
A1		2.500	Sector cadastral:69 Teren neimprejmuit;

B. Partea II. Proprietari și acte

Inscrieri privitoare la dreptul de proprietate și alte drepturi reale	Referințe
/	
Act Notarial nr. 48, din 12/02/2019 emis de BIN GRECU CARMEN;	
B1	A1
Intabulare, drept de PROPRIETATE bun propriu , dobandit prin Succesiune, cota actuala 1/1, cota initiala 1/1 1) MITROI LAVINIA-MARIA	

C. Partea III. SARCINI .

Inscrieri privind dezmembramintele dreptului de proprietate, drepturi reale de garanție și sarcini	Referințe
NU SUNT	


Anexa Nr. 1 La Partea I

Teren

Nr cadastral	Suprafața (mp)*	Observații / Referințe
	2.500	

* Suprafața este determinată în planul de proiecție Stereo 70.

DETALII LINIARE IMOBIL



Date referitoare la teren

Crt	Categorie folosință	Intra vilan	Suprafața (mp)	Tarla	Parcelă	Nr. topo	Observații / Referințe
1	arabil	NU	2.500	23	343/1	-	în act se regăsește parcela 343

Lungime Segmente

1) Valorile lungimilor segmentelor sunt obținute din proiecție în plan.

Punct început	X / Y	Punct sfârșit	X / Y	Lungime segment (** (m)
1	483.224,186 340.091,075	2	483.223,559 340.080,867	10.227
2	483.223,559 340.080,867	3	483.469,157 340.082,497	245.603
3	483.469,157 340.082,497	4	483.468,607 340.092,697	10.215
4	483.468,607 340.092,697	1	483.224,186 340.091,075	244.426

** Lungimile segmentelor sunt determinate în planul de proiecție Stereo 70 și sunt rotunjite la 1 milimetru.

***** Distanţa dintre puncte este formată din segmente cumulate ce sunt mai mici decât valoarea 1 milimetru.**

**DATE DESPRE IMOBILUL NR. 4664**

Oficiul de Cadastru și Publicitate Imobiliară ARGES
Biroul de Cadastru și Publicitate Imobiliară Costesti

A. Partea I. Descrierea imobilului

TEREN Extravilan

Adresa: Jud. Arges

Nr. Crt	Nr cadastral Nr. topografic	Suprafața* (mp)	Observații / Referințe
A1		2.500	Sector cadastral:69 Teren neimprejmuit;

B. Partea II. Proprietari și acte

Inscrieri privitoare la dreptul de proprietate și alte drepturi reale	Referințe
/	
Act Administrativ nr. 49730, din 22/07/1994 emis de CJPSDPAT ARGES;	
B1	A1
Intabulare, drept de PROPRIETATE, dobandit prin Reconstituire, cota actuala 1/1, cota initiala 1/1 1) PETCU F MARIN, lipsă CNP	

C. Partea III. SARCINI .


Inscrieri privind dezmembramintele dreptului de proprietate, drepturi reale de garanție și sarcini	Referințe
NU SUNT	

Anexa Nr. 1 La Partea I

Teren

Nr cadastral	Suprafața (mp)*	Observații / Referințe
	2.500	

* Suprafața este determinată în planul de proiecție Stereo 70.



Date referitoare la teren

Crt	Categorie folosință	Intra vilan	Suprafața (mp)	Tarla	Parcelă	Nr. topo	Observații / Referințe
1	arabil	NU	2.500	23	343/1	-	în act se regăsește parcela 343

Lungime Segmente

1) Valorile lungimilor segmentelor sunt obținute din proiecție în plan.

Punct început	X / Y	Punct sfârșit	X / Y	Lungime segment (** (m)
1	483.223,559 340.080,867	2	483.222,934 340.070,708	10.178
2	483.222,934 340.070,708	3	483.469,704 340.072,346	246.775
3	483.469,704 340.072,346	4	483.469,157 340.082,497	10.166
4	483.469,157 340.082,497	1	483.223,559 340.080,867	245.603

** Lungimile segmentelor sunt determinate în planul de proiecție Stereo 70 și sunt rotunjite la 1 milimetru.

***** Distanţa dintre puncte este formată din segmente cumulate ce sunt mai mici decât valoarea 1 milimetru.**

**DATE DESPRE IMOBILUL NR. 4665**

Oficiul de Cadastru și Publicitate Imobiliară ARGES
Biroul de Cadastru și Publicitate Imobiliară Costesti

A. Partea I. Descrierea imobilului

TEREN Extravilan

Adresa: Jud. Arges

Nr. Crt	Nr cadastral Nr. topografic	Suprafața* (mp)	Observații / Referințe
A1		2.500	Sector cadastral:69 Teren neimprejmuit;

B. Partea II. Proprietari și acte

Inscrieri privitoare la dreptul de proprietate și alte drepturi reale		Referințe
/		
Act Notarial nr. 875, din 17/05/2019 emis de BIN CARMEN GRECU;		
B1	Intabulare, drept de PROPRIETATE bun propriu, dobandit prin lesire Din Indiviziune, cota actuala 1/1, cota initiala 1/1 1) STANCU DUMITRU	A1

C. Partea III. SARCINI .

Inscrieri privind dezmembramintele dreptului de proprietate, drepturi reale de garanție și sarcini	Referințe
NU SUNT	


Anexa Nr. 1 La Partea I

Teren

Nr cadastral	Suprafața (mp)*	Observații / Referințe
	2.500	

* Suprafața este determinată în planul de proiecție Stereo 70.

DETALII LINIARE IMOBIL



Date referitoare la teren

Crt	Categorie folosință	Intramilan	Suprafața (mp)	Tarla	Parcelă	Nr. topo	Observații / Referințe
1	arabil	NU	2.500	23	343/1	-	în act se regăsește parcela 343

Lungime Segmente

1) Valorile lungimilor segmentelor sunt obținute din proiecție în plan.

Punct început	X / Y	Punct sfârșit	X / Y	Lungime segment (** (m)
1	483.222,934 340.070,708	2	483.222,625 340.065,687	5.03
2	483.222,625 340.065,687	3	483.222,376 340.060,596	5.097
3	483.222,376 340.060,596	4	483.470,249 340.062,242	247.878
4	483.470,249 340.062,242	5	483.469,704 340.072,346	10.119
5	483.469,704 340.072,346	1	483.222,934 340.070,708	246.775

**** Lungimile segmentelor sunt determinate în planul de proiecție Stereo 70 și sunt rotunjite la 1 milimetru.**

***** Distanța dintre puncte este formată din segmente cumulate ce sunt mai mici decât valoarea 1 milimetru.**

**DATE DESPRE IMOBILUL NR. 4666**

Oficiul de Cadastru și Publicitate Imobiliară ARGES
Biroul de Cadastru și Publicitate Imobiliară Costesti

A. Partea I. Descrierea imobilului

TEREN Extravilan

Adresa: Jud. Arges

Nr. Crt	Nr cadastral Nr. topografic	Suprafața* (mp)	Observații / Referințe
A1	81644	2.402	Sector cadastral:69 Teren neimprejmuit;

B. Partea II. Proprietari și acte

Inscrieri privitoare la dreptul de proprietate și alte drepturi reale		Referințe
8241 / 18/07/2017		
Act Notarial nr. 39, din 11/05/2010 emis de BNP Dumitru Sanda Magdalena (act administrativ nr 58969 din 05.01.1995, emis de Comisia Judeteana Arges;act administrativ nr 3324 din 20.06.2017, emis de Primaria Stolnici;act administrativ nr 3323 din 20.06.2017, emis de Primaria Stolnici);		
B1	Intabulare, drept de PROPRIETATE bun propriu, dobandit prin Succesiune, cota actuala 1/1, cota initiala 1/1 1) PETCU ELISABETA	A1

C. Partea III. SARCINI .

Inscrieri privind dezmembramintele dreptului de proprietate, drepturi reale de garanție și sarcini	Referințe
NU SUNT	

Anexa Nr. 1 La Partea I

Teren

Nr cadastral	Suprafața (mp)*	Observații / Referințe
81644	2.402	

* Suprafața este determinată în planul de proiecție Stereo 70.

DETALII LINIARE IMOBIL



Date referitoare la teren

Crt	Categorie folosință	Intra vilan	Suprafața (mp)	Tarla	Parcelă	Nr. topo	Observații / Referințe
1	arabil	NU	2.402	23	343/1	-	în act se regăsește parcela 343

Lungime Segmente

1) Valorile lungimilor segmentelor sunt obținute din proiecție în plan.

Punct început	X / Y	Punct sfârșit	X / Y	Lungime segment (** (m)
1	483.222,376 340.060,596	2	483.221,903 340.050,922	9.686
2	483.221,903 340.050,922	3	483.470,77 340.052,574	248.872
3	483.470,77 340.052,574	4	483.470,249 340.062,242	9.682
4	483.470,249 340.062,242	1	483.222,376 340.060,596	247.878

** Lungimile segmentelor sunt determinate în planul de proiecție Stereo 70 și sunt rotunjite la 1 milimetru.

***** Distanţa dintre puncte este formată din segmente cumulate ce sunt mai mici decât valoarea 1 milimetru.**

**DATE DESPRE IMOBILUL NR. 4667**

Oficiul de Cadastru și Publicitate Imobiliară ARGES
Biroul de Cadastru și Publicitate Imobiliară Costesti

A. Partea I. Descrierea imobilului

TEREN Extravilan

Adresa: Jud. Arges, Punctul "C.F.R."

Nr. Crt	Nr cadastral Nr. topografic	Suprafața* (mp)	Observații / Referințe
A1	82583	3.500	Sector cadastral:69 Teren neimprejmuit;

B. Partea II. Proprietari și acte

Inscrieri privitoare la dreptul de proprietate și alte drepturi reale		Referințe
3445 / 15/02/2023		
Act Notarial nr. 255, din 10/02/2023 emis de SIMONESCU Nicolae;		
B2	Intabulare, drept de PROPRIETATE, dobandit prin Conventie, cota actuala 1/1, cota initiala 1/1 1) AGROSTAR FARMEX SRL, CIF:25061518	A1

C. Partea III. SARCINI .

Inscrieri privind dezmembramintele dreptului de proprietate, drepturi reale de garanție și sarcini	Referințe
NU SUNT	


Anexa Nr. 1 La Partea I

Teren

Nr cadastral	Suprafața (mp)*	Observații / Referințe
82583	3.500	

* Suprafața este determinată în planul de proiecție Stereo 70.

DETALII LINIARE IMOBIL



Date referitoare la teren

Crt	Categorie folosință	Intra vilan	Suprafața (mp)	Tarla	Parcelă	Nr. topo	Observații / Referințe
1	arabil	NU	3.500	23	343/1	-	în act se regaseste parcela 343

Lungime Segmente

1) Valorile lungimilor segmentelor sunt obținute din proiecție în plan.

Punct început	X / Y	Punct sfârșit	X / Y	Lungime segment (** (m)
1	483.221,903 340.050,922	2	483.221,216 340.036,895	14.044
2	483.221,216 340.036,895	3	483.471,525 340.038,556	250.315
3	483.471,525 340.038,556	4	483.470,77 340.052,574	14.038
4	483.470,77 340.052,574	1	483.221,903 340.050,922	248.872

** Lungimile segmentelor sunt determinate în planul de proiecție Stereo 70 și sunt rotunjite la 1 milimetru.

***** Distanţa dintre puncte este formată din segmente cumulate ce sunt mai mici decât valoarea 1 milimetru.**

**DATE DESPRE IMOBILUL NR. 4668**

Oficiul de Cadastru și Publicitate Imobiliară ARGES
Biroul de Cadastru și Publicitate Imobiliară Costesti

A. Partea I. Descrierea imobilului

TEREN Extravilan

Adresa: Jud. Arges

Nr. Crt	Nr cadastral Nr. topografic	Suprafața* (mp)	Observații / Referințe
A1		1.000	Sector cadastral:69 Teren neimprejmut;

B. Partea II. Proprietari și acte

Inscrieri privitoare la dreptul de proprietate și alte drepturi reale		Referințe
/		
Act Notarial nr. 65, din 14/03/2011 emis de BNP CARMEN GRECU;		
B1	Intabulare, drept de PROPRIETATE bun propriu , dobandit prin Succesiune, cota actuala 7/8, cota initiala 7/8 1) UȚĂ R ION	A1
Act Normativ nr. 181, din 24/05/2006 emis de BNP CARMEN GRECU;		
B2	Intabulare, drept de PROPRIETATE bun propriu , dobandit prin Succesiune, cota actuala 1/8, cota initiala 1/8 1) CROITORU I PETRE	A1

C. Partea III. SARCINI .

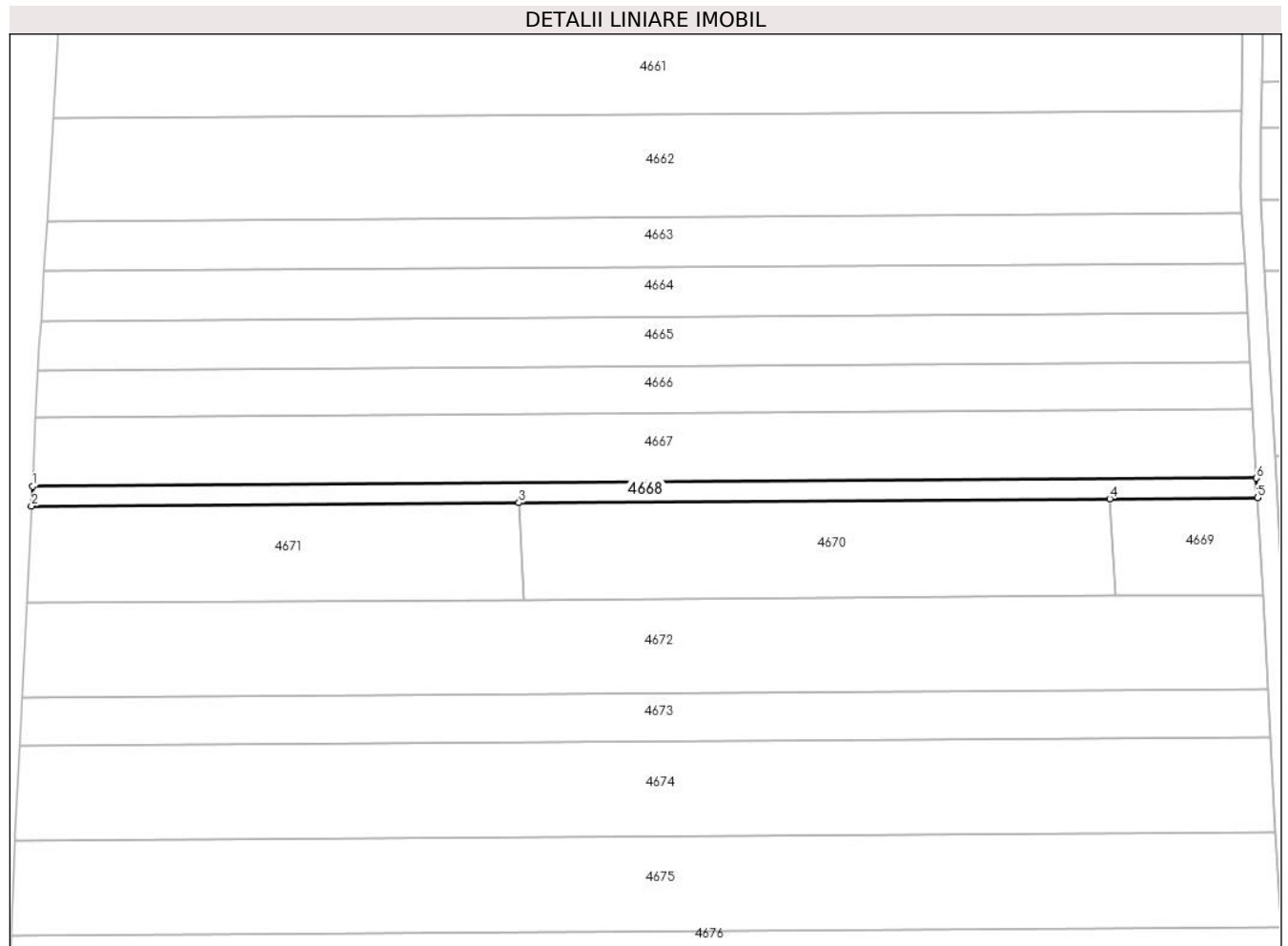
Inscrieri privind dezmembramintele dreptului de proprietate, drepturi reale de garanție și sarcini	Referințe
NU SUNT	

Anexa Nr. 1 La Partea I

Teren

Nr cadastral	Suprafața (mp)*	Observații / Referințe
	1.000	

* Suprafața este determinată în planul de proiecție Stereo 70.



Date referitoare la teren

Crt	Categorie folosință	Intra vilan	Suprafața (mp)	Tarla	Parcelă	Nr. topo	Observații / Referințe
1	arabil	NU	1.000	23	343/1	-	

Lungime Segmente

1) Valorile lungimilor segmentelor sunt obținute din proiecție în plan.

Punct început	X / Y	Punct sfârșit	X / Y	Lungime segment (** (m)
1	483.221,216 340.036,895	2	483.221,021 340.032,902	3.998
2	483.221,021 340.032,902	3	483.320,7 340.033,563	99.681
3	483.320,7 340.033,563	4	483.441,533 340.034,365	120.836
4	483.441,533 340.034,365	5	483.471,74 340.034,566	30.208
5	483.471,74 340.034,566	6	483.471,525 340.038,556	3.996

Punct început	X / Y	Punct sfârșit	X / Y	Lungime segment (** (m)
6	483.471,525 340.038,556	1	483.221,216 340.036,895	250.315

** Lungimile segmentelor sunt determinate în planul de proiecție Stereo 70 și sunt rotunjite la 1 milimetru.

*** Distanța dintre puncte este formată din segmente cumulate ce sunt mai mici decât valoarea 1 milimetru.

**DATE DESPRE IMOBILUL NR. 4669**

Oficiul de Cadastru și Publicitate Imobiliară ARGES
Biroul de Cadastru și Publicitate Imobiliară Costesti

A. Partea I. Descrierea imobilului

TEREN Extravilan

Adresa: Jud. Arges

Nr. Crt	Nr cadastral Nr. topografic	Suprafața* (mp)	Observații / Referințe
A1		600	Sector cadastral:69 Teren neimprejmuit;

B. Partea II. Proprietari și acte

Inscrieri privitoare la dreptul de proprietate și alte drepturi reale		Referințe
/		
Act Notarial nr. 2245, din 14/10/2004 emis de BNP Craciun Irina (certificat de deces nr.41 din data de 18.06.2007 emis de primăria comunei Stolnici);		
B1	Intabulare, drept de PROPRIETATE bun propriu , dobandit prin lesire Din Indiviziune, cota actuala 1/1, cota initiala 1/1 1) SERBAN IL CONSTANTIN DEFUNCT:Da	A1

C. Partea III. SARCINI .


Inscrieri privind dezmembramintele dreptului de proprietate, drepturi reale de garanție și sarcini	Referințe
NU SUNT	

Anexa Nr. 1 La Partea I

Teren

Nr cadastral	Suprafața (mp)*	Observații / Referințe
	600	

* Suprafața este determinată în planul de proiecție Stereo 70.



Date referitoare la teren

Crt	Categorie folosință	Intravilan	Suprafața (mp)	Tarla	Parcelă	Nr. topo	Observații / Referințe
1	arabil	NU	600	23	343/1	-	în act se regăsește parcela 343

Lungime Segmente

1) Valorile lungimilor segmentelor sunt obținute din proiecție în plan.

Punct început	X / Y	Punct sfârșit	X / Y	Lungime segment (** (m))
1	483.472,81 340.014,711	2	483.471,74 340.034,566	19.884
2	483.471,74 340.034,566	3	483.441,533 340.034,365	30.208
3	483.441,533 340.034,365	4	483.442,603 340.014,511	19.883
4	483.442,603 340.014,511	1	483.472,81 340.014,711	30.208

** Lungimile segmentelor sunt determinate în planul de proiecție Stereo 70 și sunt rotunjite la 1 milimetru.

***** Distanţa dintre puncte este formată din segmente cumulate ce sunt mai mici decât valoarea 1 milimetru.**

**DATE DESPRE IMOBILUL NR. 4670**

Oficiul de Cadastru și Publicitate Imobiliară ARGES
Biroul de Cadastru și Publicitate Imobiliară Costesti

A. Partea I. Descrierea imobilului

TEREN Extravilan

Adresa: Jud. Arges

Nr. Crt	Nr cadastral Nr. topografic	Suprafața* (mp)	Observații / Referințe
A1		2.400	Sector cadastral:69 Teren neimprejmuit;

B. Partea II. Proprietari și acte

Inscrieri privitoare la dreptul de proprietate și alte drepturi reale		Referințe
/		
Act Notarial nr. 2245, din 14/10/2004 emis de BNP Craciun Irina (certificat de deces nr.4451 din data de 19.10.2012 emis de consiliul local al sectorului 1 Bucuresti);		
B1	Intabulare, drept de PROPRIETATE bun propriu , dobandit prin lesire Din Indiviziune, cota actuala 1/1, cota initiala 1/1 1) SERBAN IL MARIN DEFUNCT:Da	A1

C. Partea III. SARCINI .

Inscrieri privind dezmembramintele dreptului de proprietate, drepturi reale de garanție și sarcini	Referințe
NU SUNT	

Anexa Nr. 1 La Partea I

Teren

Nr cadastral	Suprafața (mp)*	Observații / Referințe
	2.400	

* Suprafața este determinată în planul de proiecție Stereo 70.

DETALII LINIARE IMOBIL	
	4665
	4666
	4667
	4668
2	4670
4671	4670
3	4670
	4672
	4673
	4674

Date referitoare la teren

Crt	Categorie folosință	Intra vilan	Suprafața (mp)	Tarla	Parcelă	Nr. topo	Observații / Referințe
1	arabil	NU	2.400	23	343/1	-	în act se regăsește parcela 343

Lungime Segmente

1) Valorile lungimilor segmentelor sunt obținute din proiecție în plan.

Punct început	X / Y	Punct sfârșit	X / Y	Lungime segment (** (m)
1	483.441,533 340.034,365	2	483.320,7 340.033,563	120.836
2	483.320,7 340.033,563	3	483.321,77 340.013,709	19.883
3	483.321,77 340.013,709	4	483.442,603 340.014,511	120.836
4	483.442,603 340.014,511	1	483.441,533 340.034,365	19.883

** Lungimile segmentelor sunt determinate în planul de proiecție Stereo 70 și sunt rotunjite la 1 milimetru.

***** Distanţa dintre puncte este formată din segmente cumulate ce sunt mai mici decât valoarea 1 milimetru.**

**DATE DESPRE IMOBILUL NR. 4671**

Oficiul de Cadastru și Publicitate Imobiliară ARGES
Biroul de Cadastru și Publicitate Imobiliară Costesti

A. Partea I. Descrierea imobilului

TEREN Extravilan

Adresa: Jud. Arges

Nr. Crt	Nr cadastral Nr. topografic	Suprafața* (mp)	Observații / Referințe
A1		2.000	Sector cadastral:69 Teren neimprejmuit;

B. Partea II. Proprietari și acte

Inscrieri privitoare la dreptul de proprietate și alte drepturi reale		Referințe
/		
Act Notarial nr. 2245, din 14/10/2004 emis de BNP Craciun Irina;		
B1	Intabulare, drept de PROPRIETATE bun propriu , dobandit prin lesire Din Indiviziune, cota actuala 1/1, cota initiala 1/1 1) SERBAN IL ILIE	A1

C. Partea III. SARCINI .

Inscrieri privind dezmembramintele dreptului de proprietate, drepturi reale de garanție și sarcini	Referințe
NU SUNT	

Anexa Nr. 1 La Partea I

Teren

Nr cadastral	Suprafața (mp)*	Observații / Referințe
	2.000	

* Suprafața este determinată în planul de proiecție Stereo 70.

DETALII LINIARE IMOBIL



Date referitoare la teren

Crt	Categorie folosință	Intravilan	Suprafața (mp)	Tarla	Parcelă	Nr. topo	Observații / Referințe
1	arabil	NU	2.000	23	343/1	-	în act se regăsește parcela 343

Lungime Segmente

1) Valorile lungimilor segmentelor sunt obținute din proiecție în plan.

Punct început	X / Y	Punct sfârșit	X / Y	Lungime segment (** (m)
1	483.320,7 340.033,563	2	483.221,021 340.032,902	99.681
2	483.221,021 340.032,902	3	483.220,048 340.013,033	19.893
3	483.220,048 340.013,033	4	483.321,77 340.013,709	101.724
4	483.321,77 340.013,709	1	483.320,7 340.033,563	19.883

** Lungimile segmentelor sunt determinate în planul de proiecție Stereo 70 și sunt rotunjite la 1 milimetru.

***** Distanţa dintre puncte este formată din segmente cumulate ce sunt mai mici decât valoarea 1 milimetru.**

**DATE DESPRE IMOBILUL NR. 4672**

Oficiul de Cadastru și Publicitate Imobiliară ARGES
Biroul de Cadastru și Publicitate Imobiliară Costesti

A. Partea I. Descrierea imobilului

TEREN Extravilan

Adresa: Jud. Arges

Nr. Crt	Nr cadastral Nr. topografic	Suprafața* (mp)	Observații / Referințe
A1	81175	4.900	Sector cadastral:69 Teren neimprejmuit;

B. Partea II. Proprietari și acte

Inscrieri privitoare la dreptul de proprietate și alte drepturi reale		Referințe
7907 / 18/08/2015		
Act Notarial nr. 1258, din 18/08/2015 emis de Lazar Bogdan Mihai;		
B3	Intabulare, drept de PROPRIETATE bun comun,, dobandit prin Conventie, cota actuala 1/1, cota initiala 1/1	A1
	1) ION MARIN 2) ION IONELA ALINA, , soti	

C. Partea III. SARCINI .


Inscrieri privind dezmembramintele dreptului de proprietate, drepturi reale de garanție și sarcini	Referințe
NU SUNT	

Anexa Nr. 1 La Partea I

Teren

Nr cadastral	Suprafața (mp)*	Observații / Referințe
81175	4.900	

* Suprafața este determinată în planul de proiecție Stereo 70.



Date referitoare la teren

Crt	Categorie folosință	Intravilan	Suprafața (mp)	Tarla	Parcelă	Nr. topo	Observații / Referințe
1	arabil	NU	4.900	23	343/1	-	

Lungime Segmente

1) Valorile lungimilor segmentelor sunt obținute din proiecție în plan.

Punct început	X / Y	Punct sfârșit	X / Y	Lungime segment (** (m)
1	483.220,048 340.013,033	2	483.219,103 339.993,717	19.339
2	483.219,103 339.993,717	3	483.473,85 339.995,408	254.753
3	483.473,85 339.995,408	4	483.472,81 340.014,711	19.331
4	483.472,81 340.014,711	5	483.442,603 340.014,511	30.208
5	483.442,603 340.014,511	6	483.321,77 340.013,709	120.836

Punct început	X / Y	Punct sfârșit	X / Y	Lungime segment (** (m)
6	483.321,77 340.013,709	1	483.220,048 340.013,033	101.724

** Lungimile segmentelor sunt determinate în planul de proiecție Stereo 70 și sunt rotunjite la 1 milimetru.

*** Distanța dintre puncte este formată din segmente cumulate ce sunt mai mici decât valoarea 1 milimetru.

**DATE DESPRE IMOBILUL NR. 4673**

Oficiul de Cadastru și Publicitate Imobiliară ARGES
Biroul de Cadastru și Publicitate Imobiliară Costesti

A. Partea I. Descrierea imobilului

TEREN Extravilan

Adresa: Jud. Arges

Nr. Crt	Nr cadastral Nr. topografic	Suprafața* (mp)	Observații / Referințe
A1		2.500	Sector cadastral:69 Teren neimprejmuit;

B. Partea II. Proprietari și acte

Inscrieri privitoare la dreptul de proprietate și alte drepturi reale	Referințe
/	
Act Administrativ nr. 16521, din 06/07/1993 emis de CJPSDPAT ARGES;	
B1	A1
Intabulare, drept de PROPRIETATE, dobandit prin Reconstituire, cota actuala 1/1, cota initiala 1/1 1) CIOC M MARIA, lipsă CNP	

C. Partea III. SARCINI .

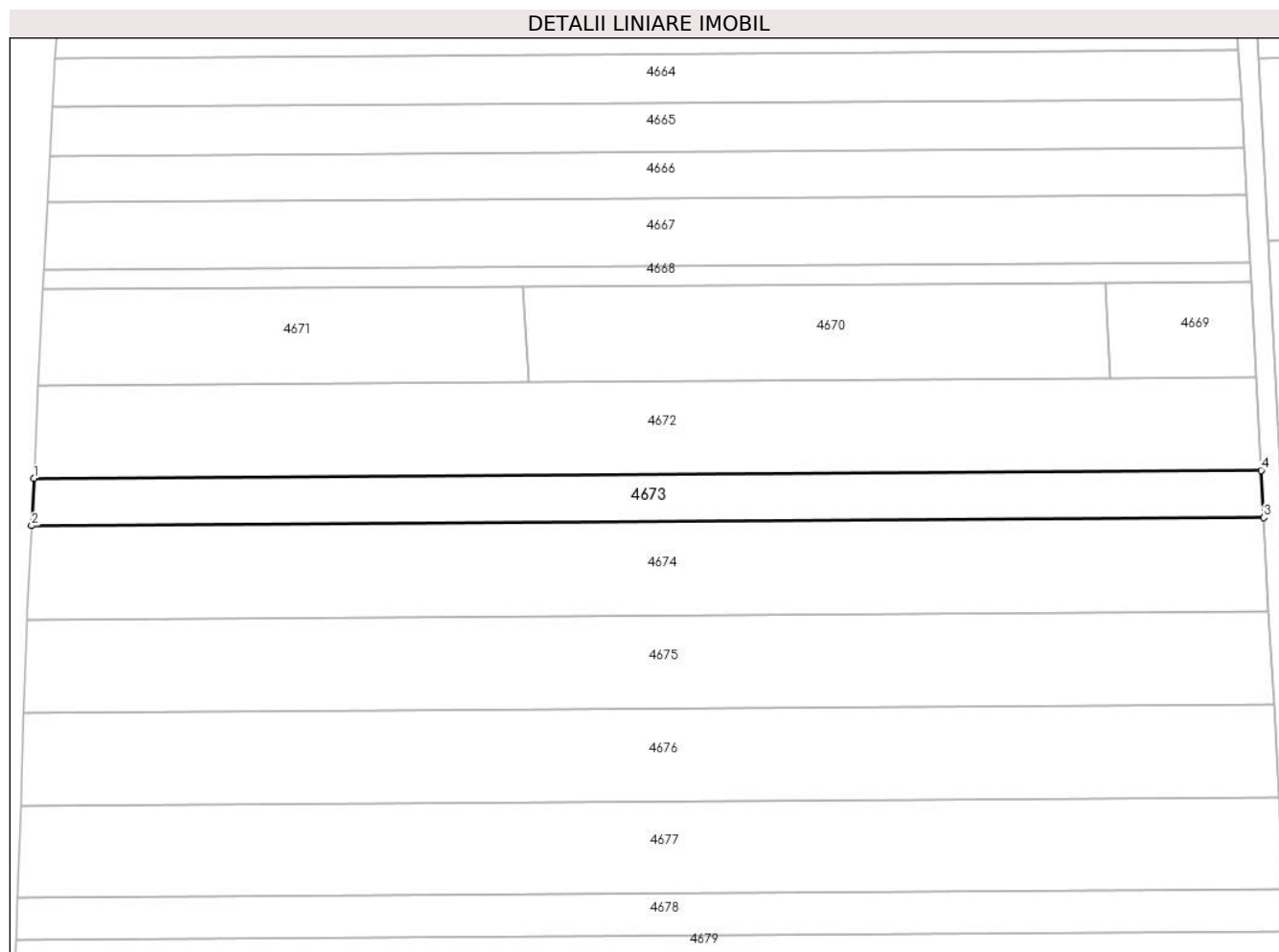
Inscrieri privind dezmembramintele dreptului de proprietate, drepturi reale de garanție și sarcini	Referințe
NU SUNT	

Anexa Nr. 1 La Partea I

Teren

Nr cadastral	Suprafața (mp)*	Observații / Referințe
	2.500	

* Suprafața este determinată în planul de proiecție Stereo 70.



Date referitoare la teren

Crt	Categorie folosință	Intra vilan	Suprafața (mp)	Tarla	Parcelă	Nr. topo	Observații / Referințe
1	arabil	NU	2.500	23	343/1	-	în act se regasese parcela 343

Lungime Segmente

1) Valorile lungimilor segmentelor sunt obținute din proiecție în plan.

Punct început	X / Y	Punct sfârșit	X / Y	Lungime segment (** (m)
1	483.219,103 339.993,717	2	483.218,624 339.983,92	9.809
2	483.218,624 339.983,92	3	483.474,378 339.985,618	255.76
3	483.474,378 339.985,618	4	483.473,85 339.995,408	9.804
4	483.473,85 339.995,408	1	483.219,103 339.993,717	254.753

** Lungimile segmentelor sunt determinate în planul de proiecție Stereo 70 și sunt rotunjite la 1 milimetru.

***** Distanţa dintre puncte este formată din segmente cumulate ce sunt mai mici decât valoarea 1 milimetru.**

**DATE DESPRE IMOBILUL NR. 4674**

Oficiul de Cadastru și Publicitate Imobiliară ARGES
Biroul de Cadastru și Publicitate Imobiliară Costesti

A. Partea I. Descrierea imobilului

TEREN Extravilan

Adresa: Jud. Arges

Nr. Crt	Nr cadastral Nr. topografic	Suprafața* (mp)	Observații / Referințe
A1		5.000	Sector cadastral:69 Teren neimprejmuit;

B. Partea II. Proprietari și acte

Inscrieri privitoare la dreptul de proprietate și alte drepturi reale	Referințe
/	
Act Administrativ nr. 73032, din 04/08/1995 emis de CJPSDPAT ARGES;	
B1	A1
Intabulare, drept de PROPRIETATE, dobandit prin Reconstituire, cota actuala 1/1, cota initiala 1/1	
1) VOICU T VASILE, lipsă CNP	
2) OLARIU T AURICA, lipsă CNP	

C. Partea III. SARCINI .

Inscrieri privind dezmembramintele dreptului de proprietate, drepturi reale de garanție și sarcini	Referințe
NU SUNT	


Anexa Nr. 1 La Partea I

Teren

Nr cadastral	Suprafața (mp)*	Observații / Referințe
	5.000	

* Suprafața este determinată în planul de proiecție Stereo 70.

DETALII LINIARE IMOBIL



Date referitoare la teren

Crt	Categorie folosință	Intravilan	Suprafața (mp)	Tarla	Parcelă	Nr. topo	Observații / Referințe
1	arabil	NU	5.000	23	343/1	-	în act se regăsește parcela 343

Lungime Segmente

1) Valorile lungimilor segmentelor sunt obținute din proiecție în plan.

Punct început	X / Y	Punct sfârșit	X / Y	Lungime segment (** (m)
1	483.218,624 339.983,92	2	483.217,75 339.966,062	17.879
2	483.217,75 339.966,062	3	483.217,692 339.964,44	1.623
3	483.217,692 339.964,44	4	483.475,427 339.966,151	257.741
4	483.475,427 339.966,151	5	483.474,378 339.985,618	19.495
5	483.474,378 339.985,618	1	483.218,624 339.983,92	255.76

**** Lungimile segmentelor sunt determinate în planul de proiecție Stereo 70 și sunt rotunjite la 1 milimetru.**

***** Distanța dintre puncte este formată din segmente cumulate ce sunt mai mici decât valoarea 1 milimetru.**

**DATE DESPRE IMOBILUL NR. 4675**

Oficiul de Cadastru și Publicitate Imobiliară ARGES
Biroul de Cadastru și Publicitate Imobiliară Costesti

A. Partea I. Descrierea imobilului

TEREN Extravilan

Adresa: Jud. Arges

Nr. Crt	Nr cadastral Nr. topografic	Suprafața* (mp)	Observații / Referințe
A1		5.000	Sector cadastral:69 Teren neimprejmuit;

B. Partea II. Proprietari și acte

Inscrieri privitoare la dreptul de proprietate și alte drepturi reale	Referințe
/	
Act Administrativ nr. 18909, din 02/08/1993 emis de CJPSDPAT ARGES;	
B1	A1
Intabulare, drept de PROPRIETATE, dobandit prin Reconstituire, cota actuala 1/1, cota initiala 1/1 1) GRESIE GHEORGHITA, lipsă CNP	

C. Partea III. SARCINI .

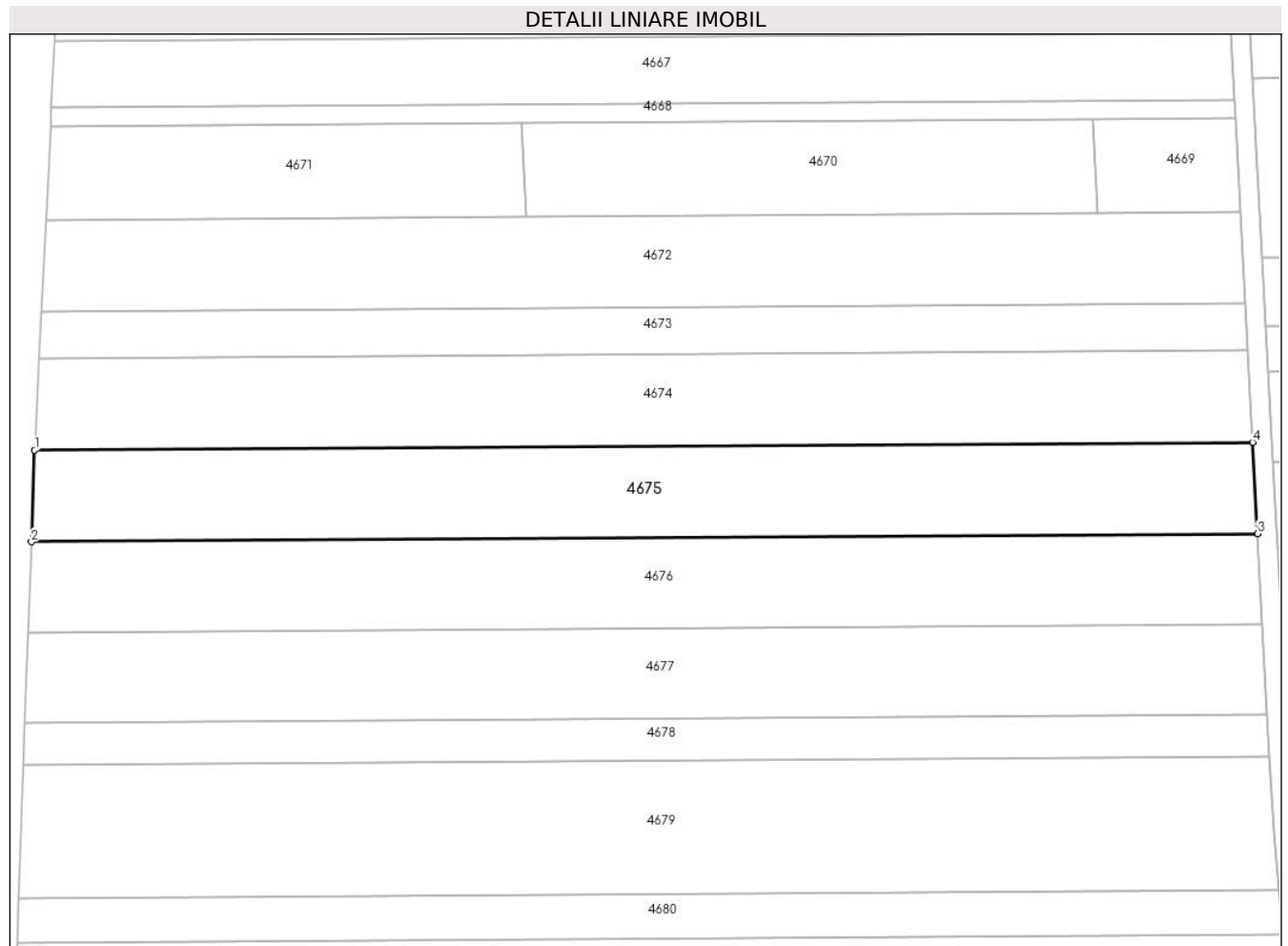
Inscrieri privind dezmembramintele dreptului de proprietate, drepturi reale de garanție și sarcini	Referințe
NU SUNT	

Anexa Nr. 1 La Partea I

Teren

Nr cadastral	Suprafața (mp)*	Observații / Referințe
	5.000	

* Suprafața este determinată în planul de proiecție Stereo 70.



Date referitoare la teren

Crt	Categorie folosință	Intra vilan	Suprafața (mp)	Tarla	Parcelă	Nr. topo	Observații / Referințe
1	arabil	NU	5.000	23	343/1	-	în act se regăsește parcela 343

Lungime Segmente

1) Valorile lungimilor segmentelor sunt obținute din proiecție în plan.

Punct început	X / Y	Punct sfârșit	X / Y	Lungime segment (** (m)
1	483.217,692 339.964,44	2	483.217,006 339.945,1	19.352
2	483.217,006 339.945,1	3	483.476,469 339.946,823	259.469
3	483.476,469 339.946,823	4	483.475,427 339.966,151	19.356
4	483.475,427 339.966,151	1	483.217,692 339.964,44	257.741

** Lungimile segmentelor sunt determinate în planul de proiecție Stereo 70 și sunt rotunjite la 1 milimetru.

***** Distanţa dintre puncte este formată din segmente cumulate ce sunt mai mici decât valoarea 1 milimetru.**

**DATE DESPRE IMOBILUL NR. 4676**

Oficiul de Cadastru și Publicitate Imobiliară ARGES
Biroul de Cadastru și Publicitate Imobiliară Costesti

A. Partea I. Descrierea imobilului

TEREN Extravilan

Adresa: Jud. Arges

Nr. Crt	Nr cadastral Nr. topografic	Suprafața* (mp)	Observații / Referințe
A1	80882	5.000	Sector cadastral:69 Teren neimprejmit;

B. Partea II. Proprietari și acte

Inscrieri privitoare la dreptul de proprietate și alte drepturi reale	Referințe
4994 / 05/06/2014	
Act Notarial nr. 2097, din 30/05/2014 emis de SIMONESCU DIACONU NICOLAE;	
B3	A1
Intabulare, drept de PROPRIETATE bun comun,, dobandit prin Conventie, cota actuala 1/1, cota initiala 1/1	
1) MARINESCU VICTOR FLORIN , , casatorit cu	
2) MARINESCU GIANINA CĂȚĂLINA	

C. Partea III. SARCINI .

Inscrieri privind dezmembramintele dreptului de proprietate, drepturi reale de garanție și sarcini	Referințe
NU SUNT	

Anexa Nr. 1 La Partea I

Teren

Nr cadastral	Suprafața (mp)*	Observații / Referințe
80882	5.000	

* Suprafața este determinată în planul de proiecție Stereo 70.

DETALII LINIARE IMOBIL		
4671	4670	4669
	4672	
	4673	
	4674	
	4675	
1	4676	4
2	4677	3
	4678	
	4679	
	4680	
	4681	
	4682	

Date referitoare la teren

Crt	Categorie folosință	Intra vilan	Suprafața (mp)	Tarla	Parcelă	Nr. topo	Observații / Referințe
1	arabil	NU	5.000	23	343/1	-	în acte se regaseste parcela 343

Lungime Segmente

1) Valorile lungimilor segmentelor sunt obținute din proiecție în plan.

Punct început	X / Y	Punct sfârșit	X / Y	Lungime segment (** (m)
1	483.217,006 339.945,1	2	483.216,325 339.925,889	19.223
2	483.216,325 339.925,889	3	483.477,504 339.927,623	261.185
3	483.477,504 339.927,623	4	483.476,469 339.946,823	19.228
4	483.476,469 339.946,823	1	483.217,006 339.945,1	259.469

** Lungimile segmentelor sunt determinate în planul de proiecție Stereo 70 și sunt rotunjite la 1 milimetru.

***** Distanţa dintre puncte este formată din segmente cumulate ce sunt mai mici decât valoarea 1 milimetru.**

**DATE DESPRE IMOBILUL NR. 4677**

Oficiul de Cadastru și Publicitate Imobiliară ARGES
Biroul de Cadastru și Publicitate Imobiliară Costesti

A. Partea I. Descrierea imobilului

TEREN Extravilan

Adresa: Jud. Arges

Nr. Crt	Nr cadastral Nr. topografic	Suprafața* (mp)	Observații / Referințe
A1	80880	5.000	Sector cadastral:69 Teren neimprejmuit;

B. Partea II. Proprietari și acte

Inscrieri privitoare la dreptul de proprietate și alte drepturi reale	Referințe
4988 / 05/06/2014	
Act Notarial nr. 2099, din 30/05/2014 emis de SIMONESCU DIACONU NICOLAE;	
B3	A1
Intabulare, drept de PROPRIETATE, dobandit prin Conventie, cota actuala 1/1, cota initiala 1/1	
1) S.C. AGROSTAR FARMEX S.R.L., CIF:25061518	

C. Partea III. SARCINI .


Inscrieri privind dezmembramintele dreptului de proprietate, drepturi reale de garanție și sarcini	Referințe
NU SUNT	

Anexa Nr. 1 La Partea I

Teren

Nr cadastral	Suprafața (mp)*	Observații / Referințe
80880	5.000	

* Suprafața este determinată în planul de proiecție Stereo 70.



Date referitoare la teren

Crt	Categorie folosință	Intra vilan	Suprafața (mp)	Tarla	Parcelă	Nr. topo	Observații / Referințe
1	arabil	NU	5.000	23	343/1	-	în act se regăsește parcela 343

Lungime Segmente

1) Valorile lungimilor segmentelor sunt obținute din proiecție în plan.

Punct început	X / Y	Punct sfârșit	X / Y	Lungime segment (** (m)
1	483.216,325 339.925,889	2	483.215,647 339.906,803	19.098
2	483.215,647 339.906,803	3	483.478,532 339.908,548	262.891
3	483.478,532 339.908,548	4	483.477,504 339.927,623	19.103
4	483.477,504 339.927,623	1	483.216,325 339.925,889	261.185

** Lungimile segmentelor sunt determinate în planul de proiecție Stereo 70 și sunt rotunjite la 1 milimetru.

***** Distanţa dintre puncte este formată din segmente cumulate ce sunt mai mici decât valoarea 1 milimetru.**

**DATE DESPRE IMOBILUL NR. 4678**

Oficiul de Cadastru și Publicitate Imobiliară ARGES
Biroul de Cadastru și Publicitate Imobiliară Costesti

A. Partea I. Descrierea imobilului

TEREN Extravilan

Adresa: Jud. Arges

Nr. Crt	Nr cadastral Nr. topografic	Suprafața* (mp)	Observații / Referințe
A1		2.300	Sector cadastral:69 Teren neimprejmut;

B. Partea II. Proprietari și acte

Inscrieri privitoare la dreptul de proprietate și alte drepturi reale		Referințe
/		
Act Notarial nr. 264, din 25/09/2009 emis de BNP CARMEN GRECU;		
B1	Intabulare, drept de PROPRIETATE bun propriu , dobandit prin Succesiune, cota actuala 2/8, cota initiala 1/1 1) DÎRNĂ GH IOANA	A1
B2	Intabulare, drept de PROPRIETATE bun propriu , dobandit prin Succesiune, cota actuala 3/8, cota initiala 1/1 1) DÎRNĂ F GHEORGHE	A1
B3	Intabulare, drept de PROPRIETATE bun propriu , dobandit prin Succesiune, cota actuala 3/8, cota initiala 1/1 1) DÎRNĂ F ION	A1

C. Partea III. SARCINI .

Inscrieri privind dezmembramintele dreptului de proprietate, drepturi reale de garanție și sarcini	Referințe
NU SUNT	

Anexa Nr. 1 La Partea I

Teren

Nr cadastral	Suprafața (mp)*	Observații / Referințe
	2.300	

* Suprafața este determinată în planul de proiecție Stereo 70.

DETALII LINIARE IMOBIL

Date referitoare la teren

Crt	Categorie folosință	Intra vilan	Suprafața (mp)	Tarla	Parcelă	Nr. topo	Observații / Referințe
1	arabil	NU	2.300	23	343/1	-	în act se regăsește parcela 343

Lungime Segmente

1) Valorile lungimilor segmentelor sunt obținute din proiecție în plan.

Punct început	X / Y	Punct sfârșit	X / Y	Lungime segment (** (m)
1	483.215,647 339.906,803	2	483.215,337 339.898,065	8.743
2	483.215,337 339.898,065	3	483.479,002 339.899,815	263.671
3	483.479,002 339.899,815	4	483.478,532 339.908,548	8.746
4	483.478,532 339.908,548	1	483.215,647 339.906,803	262.891

** Lungimile segmentelor sunt determinate în planul de proiecție Stereo 70 și sunt rotunjite la 1 milimetru.

***** Distanţa dintre puncte este formată din segmente cumulate ce sunt mai mici decât valoarea 1 milimetru.**

**DATE DESPRE IMOBILUL NR. 4679**

Oficiul de Cadastru și Publicitate Imobiliară ARGES
Biroul de Cadastru și Publicitate Imobiliară Costesti

A. Partea I. Descrierea imobilului

TEREN Extravilan

Adresa: Jud. Arges

Nr. Crt	Nr cadastral Nr. topografic	Suprafața* (mp)	Observații / Referințe
A1		7.500	Sector cadastral:69 Teren neimprejmuit;

B. Partea II. Proprietari și acte

Inscrieri privitoare la dreptul de proprietate și alte drepturi reale		Referințe
/		
Act Notarial nr. 116, din 20/05/2009 emis de BNP GRECU CARMEN;		
B1	Intabulare, drept de PROPRIETATE bun propriu , dobandit prin Succesiune, cota actuala 1/1, cota initiala 1/1 1) MACRI SEVASTIAN	A1

C. Partea III. SARCINI .

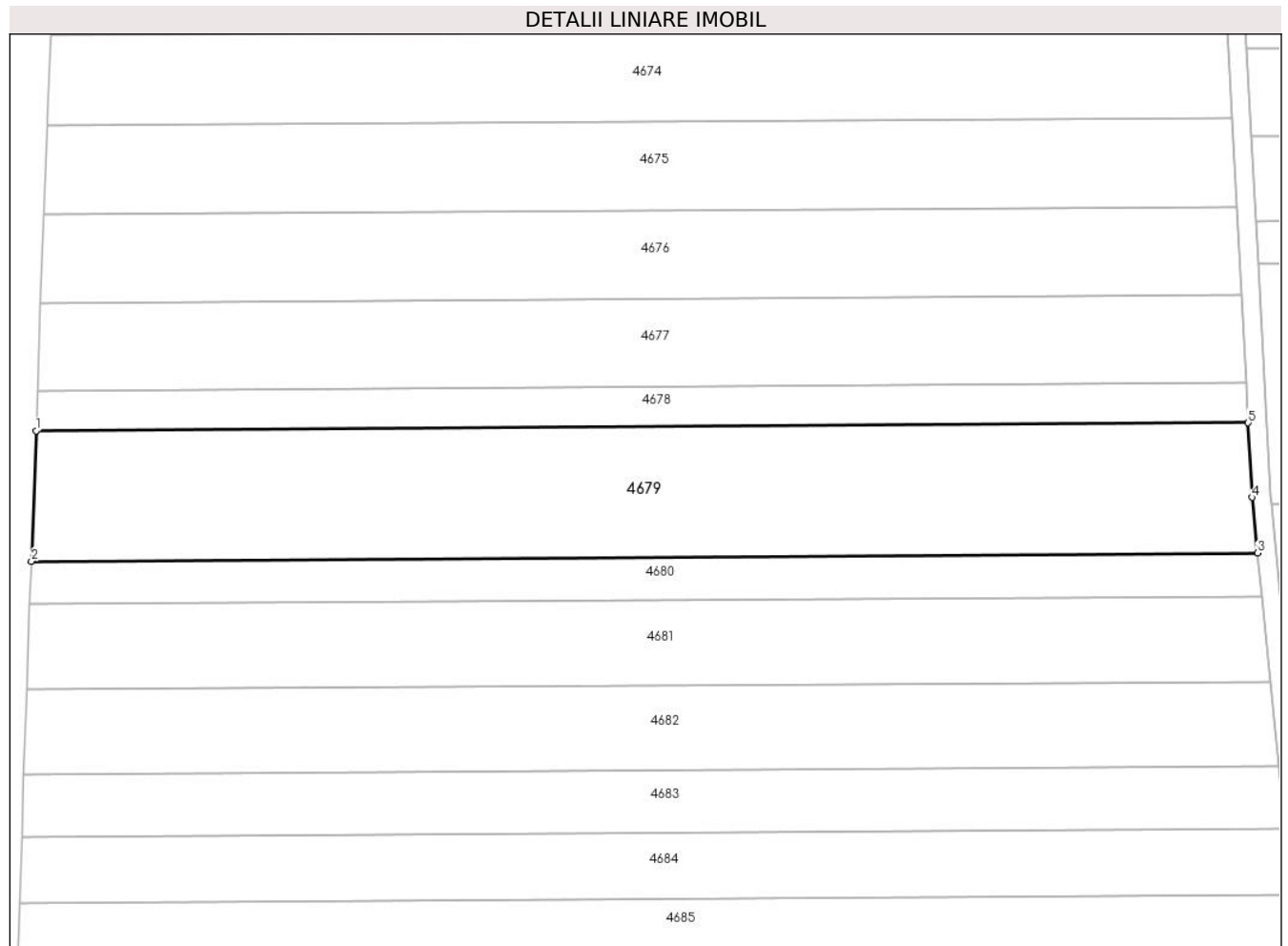
Inscrieri privind dezmembramintele dreptului de proprietate, drepturi reale de garanție și sarcini	Referințe
NU SUNT	

Anexa Nr. 1 La Partea I

Teren

Nr cadastral	Suprafața (mp)*	Observații / Referințe
	7.500	

* Suprafața este determinată în planul de proiecție Stereo 70.



Date referitoare la teren

Crt	Categorie folosință	Intra vilan	Suprafața (mp)	Tarla	Parcelă	Nr. topo	Observații / Referințe
1	arabil	NU	7.500	23	343/1	-	în act se regăsește parcela 343

Lungime Segmente

1) Valorile lungimilor segmentelor sunt obținute din proiecție în plan.

Punct început	X / Y	Punct sfârșit	X / Y	Lungime segment (** (m)
1	483.215,337 339.898,065	2	483.214,333 339.869,761	28.322
2	483.214,333 339.869,761	3	483.481,076 339.871,532	266.749
3	483.481,076 339.871,532	4	483.479,875 339.883,613	12.141
4	483.479,875 339.883,613	5	483.479,002 339.899,815	16.226
5	483.479,002 339.899,815	1	483.215,337 339.898,065	263.671

**** Lungimile segmentelor sunt determinate în planul de proiecție Stereo 70 și sunt rotunjite la 1 milimetru.**

***** Distanța dintre puncte este formată din segmente cumulate ce sunt mai mici decât valoarea 1 milimetru.**

**DATE DESPRE IMOBILUL NR. 4680**

Oficiul de Cadastru și Publicitate Imobiliară ARGES
Biroul de Cadastru și Publicitate Imobiliară Costesti

A. Partea I. Descrierea imobilului

TEREN Extravilan

Adresa: Jud. Arges

Nr. Crt	Nr cadastral Nr. topografic	Suprafața* (mp)	Observații / Referințe
A1		2.500	Sector cadastral:69 Teren neimprejmuit;

B. Partea II. Proprietari și acte

Inscrieri privitoare la dreptul de proprietate și alte drepturi reale	Referințe
/	
Act Notarial nr. 2129, din 29/08/2002 emis de BNP DANCIU ILIE (certificat de deces nr.31 din data de 20.05.2014 emis de primăria comunei Stolnici);	
B1	A1
Intabulare, drept de PROPRIETATE bun propriu , dobandit prin lesire Din Indiviziune, cota actuala 1/1, cota initiala 1/1 1) COSTICĂ MARIEA, DEFUNCT:Da	

C. Partea III. SARCINI .


Inscrieri privind dezmembramintele dreptului de proprietate, drepturi reale de garanție și sarcini	Referințe
NU SUNT	

Anexa Nr. 1 La Partea I

Teren

Nr cadastral	Suprafața (mp)*	Observații / Referințe
	2.500	

* Suprafața este determinată în planul de proiecție Stereo 70.



Date referitoare la teren

Crt	Categorie folosință	Intravilan	Suprafața (mp)	Tarla	Parcelă	Nr. topo	Observații / Referințe
1	arabil	NU	2.500	23	343/1	-	în act se regăsește parcela 343

Lungime Segmente

1) Valorile lungimilor segmentelor sunt obținute din proiecție în plan.

Punct început	X / Y	Punct sfârșit	X / Y	Lungime segment (** (m)
1	483.214,333 339.869,761	2	483.214,001 339.860,409	9.358
2	483.214,001 339.860,409	3	483.482,005 339.862,187	268.01
3	483.482,005 339.862,187	4	483.481,076 339.871,532	9.391
4	483.481,076 339.871,532	1	483.214,333 339.869,761	266.749

** Lungimile segmentelor sunt determinate în planul de proiecție Stereo 70 și sunt rotunjite la 1 milimetru.

***** Distanţa dintre puncte este formată din segmente cumulate ce sunt mai mici decât valoarea 1 milimetru.**

**DATE DESPRE IMOBILUL NR. 4681**

Oficiul de Cadastru și Publicitate Imobiliară ARGES
Biroul de Cadastru și Publicitate Imobiliară Costesti

A. Partea I. Descrierea imobilului

TEREN Extravilan

Adresa: Jud. Arges

Nr. Crt	Nr cadastral Nr. topografic	Suprafața* (mp)	Observații / Referințe
A1		5.000	Sector cadastral:69 Teren neimprejmuit;

B. Partea II. Proprietari și acte

Inscrieri privitoare la dreptul de proprietate și alte drepturi reale	Referințe
/	
Act Notarial nr. 1555, din 25/05/1995 emis de NOTARIATUL DE STAT LOCAL COSTEȘTI, JUDEȚUL ARGES;	
B1	A1
Intabulare, drept de PROPRIETATE bun propriu , dobandit prin lesire Din Indiviziune, cota actuala 1/1, cota initiala 1/1 1) ILIE EANA, lipsă CNP	

C. Partea III. SARCINI .

Inscrieri privind dezmembramintele dreptului de proprietate, drepturi reale de garanție și sarcini	Referințe
NU SUNT	


Anexa Nr. 1 La Partea I

Teren

Nr cadastral	Suprafața (mp)*	Observații / Referințe
	5.000	

* Suprafața este determinată în planul de proiecție Stereo 70.

DETALII LINIARE IMOBIL



Date referitoare la teren

Crt	Categorie folosință	Intravilan	Suprafața (mp)	Tarla	Parcelă	Nr. topo	Observații / Referințe
1	arabil	NU	5.000	23	343/1	-	

Lungime Segmente

1) Valorile lungimilor segmentelor sunt obținute din proiecție în plan.

Punct început	X / Y	Punct sfârșit	X / Y	Lungime segment (** (m)
1	483.214,001 339.860,409	2	483.213,342 339.841,834	18.587
2	483.213,342 339.841,834	3	483.483,85 339.843,63	270.514
3	483.483,85 339.843,63	4	483.482,005 339.862,187	18.648
4	483.482,005 339.862,187	1	483.214,001 339.860,409	268.01

** Lungimile segmentelor sunt determinate în planul de proiecție Stereo 70 și sunt rotunjite la 1 milimetru.

***** Distanţa dintre puncte este formată din segmente cumulate ce sunt mai mici decât valoarea 1 milimetru.**

**DATE DESPRE IMOBILUL NR. 4682**

Oficiul de Cadastru și Publicitate Imobiliară ARGES
Biroul de Cadastru și Publicitate Imobiliară Costesti

A. Partea I. Descrierea imobilului

TEREN Extravilan

Adresa: Jud. Arges

Nr. Crt	Nr cadastral Nr. topografic	Suprafața* (mp)	Observații / Referințe
A1		5.000	Sector cadastral:69 Teren neimprejmuit;

B. Partea II. Proprietari și acte

Inscrieri privitoare la dreptul de proprietate și alte drepturi reale		Referințe
/		
Hotarare Judecatoreasca nr. 1246, din 20/11/2012 emis de JUDECATORIA COSTEȘTI;		
B1	Intabulare, drept de PROPRIETATE bun propriu , dobandit prin Hotarare Judecatoreasca, cota actuala 1/1, cota initiala 1/1 1) AVRAM FLORIN-MARIAN	A1

C. Partea III. SARCINI .

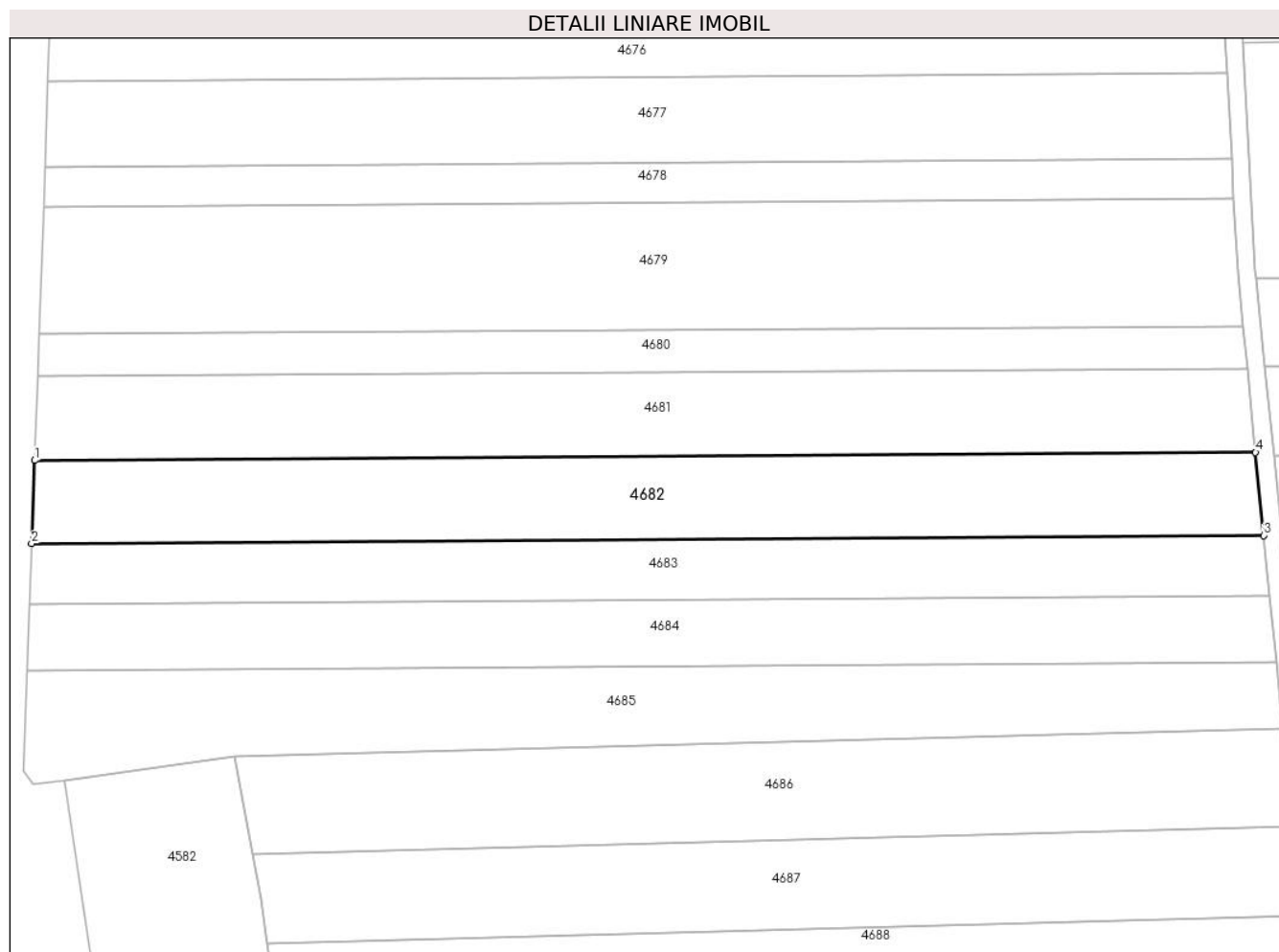
Inscrieri privind dezmembramintele dreptului de proprietate, drepturi reale de garanție și sarcini	Referințe
NU SUNT	

Anexa Nr. 1 La Partea I

Teren

Nr cadastral	Suprafața (mp)*	Observații / Referințe
	5.000	

* Suprafața este determinată în planul de proiecție Stereo 70.



Date referitoare la teren

Crt	Categorie folosință	Intra vilan	Suprafața (mp)	Tarla	Parcelă	Nr. topo	Observații / Referințe
1	arabil	NU	5.000	23	343/1	-	în act se regăsește parcela 345/1

Lungime Segmente

1) Valorile lungimilor segmentelor sunt obținute din proiecție în plan.

Punct început	X / Y	Punct sfârșit	X / Y	Lungime segment (** (m)
1	483.213,342 339.841,834	2	483.212,689 339.823,431	18.415
2	483.212,689 339.823,431	3	483.485,677 339.825,243	272.994
3	483.485,677 339.825,243	4	483.483,85 339.843,63	18.478
4	483.483,85 339.843,63	1	483.213,342 339.841,834	270.514

** Lungimile segmentelor sunt determinate în planul de proiecție Stereo 70 și sunt rotunjite la 1 milimetru.

***** Distanţa dintre puncte este formată din segmente cumulate ce sunt mai mici decât valoarea 1 milimetru.**

**DATE DESPRE IMOBILUL NR. 4683**

Oficiul de Cadastru și Publicitate Imobiliară ARGES
Biroul de Cadastru și Publicitate Imobiliară Costesti

A. Partea I. Descrierea imobilului

TEREN Extravilan

Adresa: Jud. Arges

Nr. Crt	Nr cadastral Nr. topografic	Suprafața* (mp)	Observații / Referințe
A1		3.700	Sector cadastral:69 Teren neimprejmuit;

B. Partea II. Proprietari și acte

Inscrieri privitoare la dreptul de proprietate și alte drepturi reale		Referințe
/		
Hotarare Judecatoreasca nr. 617, din 10/06/2002 emis de JUDECĂTORIA COSTEȘTI;		
B1	Intabulare, drept de PROPRIETATE bun propriu , dobandit prin Hotarare Judecatoreasca, cota actuala 1/1, cota initiala 1/1 1) AVRAM FLORIN , lipsă CNP	A1

C. Partea III. SARCINI .

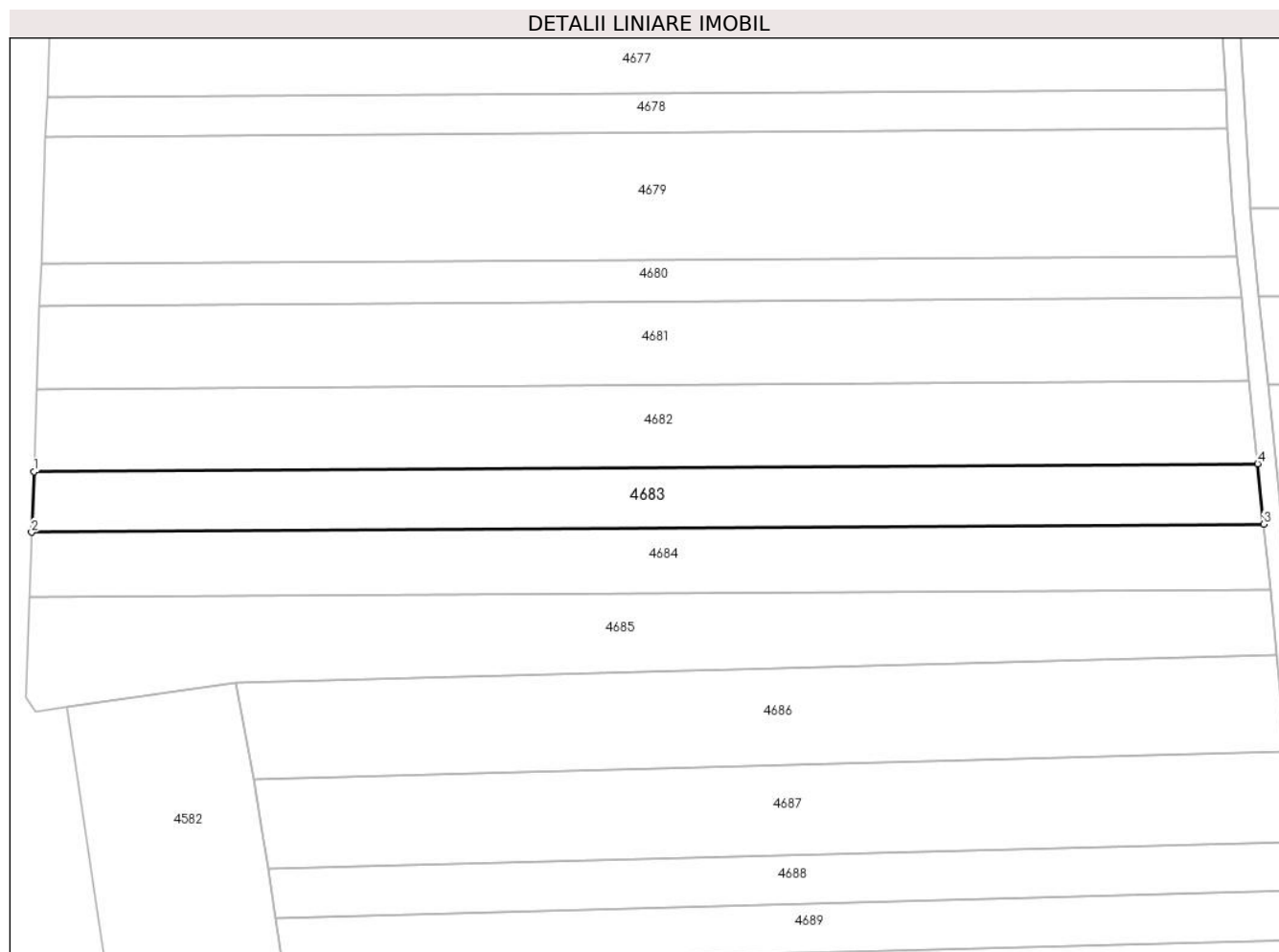
Inscrieri privind dezmembramintele dreptului de proprietate, drepturi reale de garanție și sarcini	Referințe
NU SUNT	

Anexa Nr. 1 La Partea I

Teren

Nr cadastral	Suprafața (mp)*	Observații / Referințe
	3.700	

* Suprafața este determinată în planul de proiecție Stereo 70.



Date referitoare la teren

Crt	Categorie folosință	Intra vilan	Suprafața (mp)	Tarla	Parcelă	Nr. topo	Observații / Referințe
1	arabil	NU	3.700	23	343/1	-	

Lungime Segmente

1) Valorile lungimilor segmentelor sunt obținute din proiecție în plan.

Punct început	X / Y	Punct sfârșit	X / Y	Lungime segment (** (m)
1	483.212,689 339.823,431	2	483.212,21 339.809,919	13.52
2	483.212,21 339.809,919	3	483.487,019 339.811,743	274.815
3	483.487,019 339.811,743	4	483.485,677 339.825,243	13.567
4	483.485,677 339.825,243	1	483.212,689 339.823,431	272.994

** Lungimile segmentelor sunt determinate în planul de proiecție Stereo 70 și sunt rotunjite la 1 milimetru.

***** Distanţa dintre puncte este formată din segmente cumulate ce sunt mai mici decât valoarea 1 milimetru.**

**DATE DESPRE IMOBILUL NR. 4684**

Oficiul de Cadastru și Publicitate Imobiliară ARGES
Biroul de Cadastru și Publicitate Imobiliară Costesti

A. Partea I. Descrierea imobilului

TEREN Extravilan

Adresa: Jud. Arges

Nr. Crt	Nr cadastral Nr. topografic	Suprafața* (mp)	Observații / Referințe
A1		4.000	Sector cadastral:69 Teren neimprejmuit;

B. Partea II. Proprietari și acte

Inscrieri privitoare la dreptul de proprietate și alte drepturi reale		Referințe
/		
Act Administrativ nr. 33, din 17/07/1991 emis de CJALFF ARGES (anexa nr.1, pozitia 899; proces-verbal de punere in posesie nr.20 din data de 04.12.2013 emis de primaria comunei Stolnici);		
B1	Inscrierea provizorie, drept de PROPRIETATE, dobandit prin Lege, cota actuala 1/1, cota initiala 1/1 1) CUCU DUMITRA	A1

C. Partea III. SARCINI .


Inscrieri privind dezmembramintele dreptului de proprietate, drepturi reale de garanție și sarcini	Referințe
NU SUNT	

Anexa Nr. 1 La Partea I

Teren

Nr cadastral	Suprafața (mp)*	Observații / Referințe
	4.000	

* Suprafața este determinată în planul de proiecție Stereo 70.



Date referitoare la teren

Crt	Categorie folosință	Intravilan	Suprafața (mp)	Tarla	Parcelă	Nr. topo	Observații / Referințe
1	arabil	NU	4.000	23	343/1	-	

Lungime Segmente

1) Valorile lungimilor segmentelor sunt obținute din proiecție în plan.

Punct început	X / Y	Punct sfârșit	X / Y	Lungime segment (** (m)
1	483.212,21 339.809,919	2	483.211,695 339.795,412	14.516
2	483.211,695 339.795,412	3	483.488,46 339.797,249	276.771
3	483.488,46 339.797,249	4	483.487,019 339.811,743	14.565
4	483.487,019 339.811,743	1	483.212,21 339.809,919	274.815

** Lungimile segmentelor sunt determinate în planul de proiecție Stereo 70 și sunt rotunjite la 1 milimetru.

***** Distanţa dintre puncte este formată din segmente cumulate ce sunt mai mici decât valoarea 1 milimetru.**

**DATE DESPRE IMOBILUL NR. 4685**

Oficiul de Cadastru și Publicitate Imobiliară ARGES
Biroul de Cadastru și Publicitate Imobiliară Costesti

A. Partea I. Descrierea imobilului

TEREN Extravilan

Adresa: Jud. Arges

Nr. Crt	Nr cadastral Nr. topografic	Suprafața* (mp)	Observații / Referințe
A1		5.000	Sector cadastral:69 Teren neimprejmuit;

B. Partea II. Proprietari și acte

Inscrieri privitoare la dreptul de proprietate și alte drepturi reale	Referințe
/	
Act Notarial nr. 24, din 03/07/2007 emis de BNP BOGOS NICOLETA ROMANIȚA ;	
B1	A1
Intabulare, drept de PROPRIETATE bun propriu , dobandit prin Succesiune, cota actuala 1/1, cota initiala 1/1 1) GĂLETEANU MARIUS-EMILIAN	

C. Partea III. SARCINI .

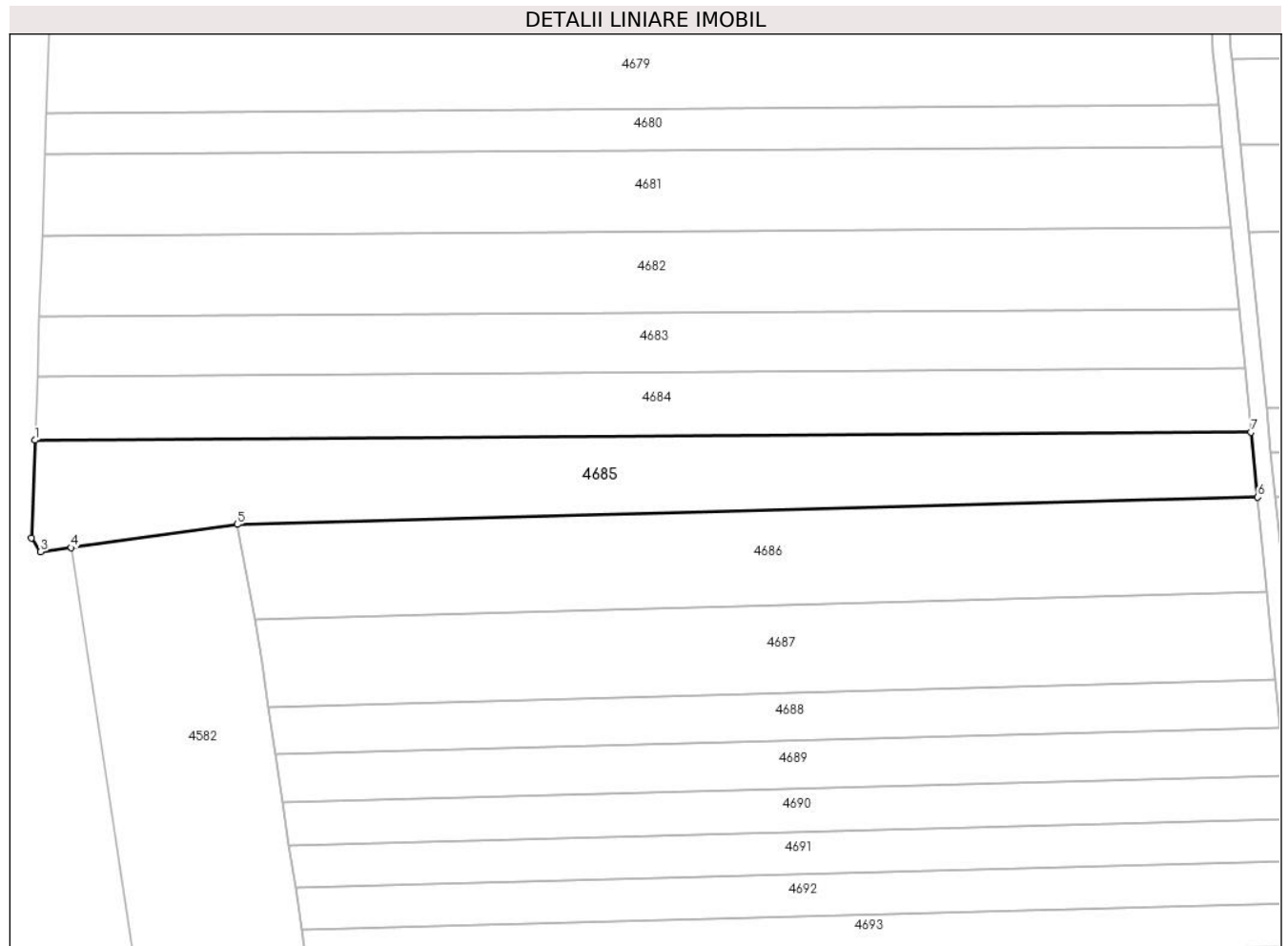
Inscrieri privind dezmembramintele dreptului de proprietate, drepturi reale de garanție și sarcini	Referințe
NU SUNT	

Anexa Nr. 1 La Partea I

Teren

Nr cadastral	Suprafața (mp)*	Observații / Referințe
	5.000	

* Suprafața este determinată în planul de proiecție Stereo 70.



Date referitoare la teren

Crt	Categorie folosință	Intra vilan	Suprafața (mp)	Tarla	Parcelă	Nr. topo	Observații / Referințe
1	arabil	NU	5.000	23	343/1	-	în act se regăsește parcela 343

Lungime Segmente

1) Valorile lungimilor segmentelor sunt obținute din proiecție în plan.

Punct început	X / Y	Punct sfârșit	X / Y	Lungime segment (** (m)
1	483.211,695 339.795,412	2	483.210,908 339.773,238	22.188
2	483.210,908 339.773,238	3	483.212,969 339.770,051	3.795
3	483.212,969 339.770,051	4	483.219,953 339.771,003	7.049
4	483.219,953 339.771,003	5	483.257,759 339.776,299	38.175
5	483.257,759 339.776,299	6	483.489,926 339.782,5	232.25

Punct început	X / Y	Punct sfârșit	X / Y	Lungime segment (** (m)
6	483.489,926 339.782,5	7	483.488,46 339.797,249	14.822
7	483.488,46 339.797,249	1	483.211,695 339.795,412	276.771

** Lungimile segmentelor sunt determinate în planul de proiecție Stereo 70 și sunt rotunjite la 1 milimetru.

*** Distanța dintre puncte este formată din segmente cumulate ce sunt mai mici decât valoarea 1 milimetru.

**DATE DESPRE IMOBILUL NR. 4686**

Oficiul de Cadastru și Publicitate Imobiliară ARGES
Biroul de Cadastru și Publicitate Imobiliară Costesti

A. Partea I. Descrierea imobilului

TEREN Extravilan

Adresa: Jud. Arges

Nr. Crt	Nr cadastral Nr. topografic	Suprafața* (mp)	Observații / Referințe
A1		5.000	Sector cadastral:69 Teren neimprejmuit;

B. Partea II. Proprietari și acte

Inscrieri privitoare la dreptul de proprietate și alte drepturi reale		Referințe
/		
Act Administrativ nr. 37831, din 04/03/1994 emis de CJPSDPAT ARGES (certificat de deces nr.19 din data de 25.02.2014 emis de primaria comunei Stolnici);		
B1	Intabulare, drept de PROPRIETATE, dobandit prin Reconstituire, cota actuala 1/1, cota initiala 1/1 1) MIRICĂ ELENA DEFUNCT:Da	A1

C. Partea III. SARCINI .


Inscrieri privind dezmembramintele dreptului de proprietate, drepturi reale de garanție și sarcini	Referințe
NU SUNT	

Anexa Nr. 1 La Partea I

Teren

Nr cadastral	Suprafața (mp)*	Observații / Referințe
	5.000	

* Suprafața este determinată în planul de proiecție Stereo 70.



Date referitoare la teren

Crt	Categorie folosință	Intra vilan	Suprafața (mp)	Tarla	Parcelă	Nr. topo	Observații / Referințe
1	arabil	NU	5.000	23	343/1	-	în act se regaseste parcela 343

Lungime Segmente

1) Valorile lungimilor segmentelor sunt obținute din proiecție în plan.

Punct început	X / Y	Punct sfârșit	X / Y	Lungime segment (** (m)
1	483.257,759 339.776,299	2	483.261,653 339.754,785	21.864
2	483.261,653 339.754,785	3	483.492,069 339.760,94	230.498
3	483.492,069 339.760,94	4	483.489,926 339.782,5	21.666
4	483.489,926 339.782,5	1	483.257,759 339.776,299	232.25

** Lungimile segmentelor sunt determinate în planul de proiecție Stereo 70 și sunt rotunjite la 1 milimetru.

***** Distanţa dintre puncte este formată din segmente cumulate ce sunt mai mici decât valoarea 1 milimetru.**

**DATE DESPRE IMOBILUL NR. 4687**

Oficiul de Cadastru și Publicitate Imobiliară ARGES
Biroul de Cadastru și Publicitate Imobiliară Costesti

A. Partea I. Descrierea imobilului

TEREN Extravilan

Adresa: Jud. Arges

Nr. Crt	Nr cadastral Nr. topografic	Suprafața* (mp)	Observații / Referințe
A1		4.600	Sector cadastral:69 Teren neimprejmit;

B. Partea II. Proprietari și acte

Inscrieri privitoare la dreptul de proprietate și alte drepturi reale		Referințe
/		
Act Administrativ nr. 113506, din 09/01/2002 emis de CJPSDPAT ARGES;		
B1	Intabulare, drept de PROPRIETATE, dobandit prin Reconstituire, cota actuala 1/1, cota initiala 1/1 1) MORARU GHEORGHE 2) MANEA LILIANA, lipsă CNP	A1

C. Partea III. SARCINI .


Inscrieri privind dezmembramintele dreptului de proprietate, drepturi reale de garanție și sarcini	Referințe
NU SUNT	

Anexa Nr. 1 La Partea I

Teren

Nr cadastral	Suprafața (mp)*	Observații / Referințe
	4.600	

* Suprafața este determinată în planul de proiecție Stereo 70.



Date referitoare la teren

Crt	Categorie folosință	Intravilan	Suprafața (mp)	Tarla	Parcelă	Nr. topo	Observații / Referințe
1	arabil	NU	4.600	23	343/1	-	în act se regăsește parcela 343

Lungime Segmente

1) Valorile lungimilor segmentelor sunt obținute din proiecție în plan.

Punct început	X / Y	Punct sfârșit	X / Y	Lungime segment (** (m)
1	483.261,653 339.754,785	2	483.263,473 339.744,733	10.215
2	483.263,473 339.744,733	3	483.264,921 339.734,846	9.992
3	483.264,921 339.734,846	4	483.494,054 339.740,966	229.215
4	483.494,054 339.740,966	5	483.492,069 339.760,94	20.072
5	483.492,069 339.760,94	1	483.261,653 339.754,785	230.498

**** Lungimile segmentelor sunt determinate în planul de proiecție Stereo 70 și sunt rotunjite la 1 milimetru.**

***** Distanța dintre puncte este formată din segmente cumulate ce sunt mai mici decât valoarea 1 milimetru.**

**DATE DESPRE IMOBILUL NR. 4688**

Oficiul de Cadastru și Publicitate Imobiliară ARGES
Biroul de Cadastru și Publicitate Imobiliară Costesti

A. Partea I. Descrierea imobilului

TEREN Extravilan

Adresa: Jud. Arges

Nr. Crt	Nr cadastral Nr. topografic	Suprafața* (mp)	Observații / Referințe
A1		2.500	Sector cadastral:69 Teren neimprejmut;

B. Partea II. Proprietari și acte

Inscrieri privitoare la dreptul de proprietate și alte drepturi reale		Referințe
/		
Act Administrativ nr. 47711, din 16/06/1994 emis de CJPSDPAT ARGES;		
B1	Intabulare, drept de PROPRIETATE, dobandit prin Reconstituire, cota actuala 1/1, cota initiala 1/1 1) ALEXANDRU P ION, lipsă CNP 2) TUDOR ELENA, lipsă CNP 3) FĂLCUȚĂ ION, lipsă CNP	A1

C. Partea III. SARCINI .


Inscrieri privind dezmembramintele dreptului de proprietate, drepturi reale de garanție și sarcini	Referințe
NU SUNT	

Anexa Nr. 1 La Partea I

Teren

Nr cadastral	Suprafața (mp)*	Observații / Referințe
	2.500	

* Suprafața este determinată în planul de proiecție Stereo 70.



Date referitoare la teren

Crt	Categorie folosință	Intra vilan	Suprafața (mp)	Tarla	Parcelă	Nr. topo	Observații / Referințe
1	arabil	NU	2.500	23	343/1	-	în act se regăsește parcela 343

Lungime Segmente

1) Valorile lungimilor segmentelor sunt obținute din proiecție în plan.

Punct început	X / Y	Punct sfârșit	X / Y	Lungime segment (** (m)
1	483.264,921 339.734,846	2	483.266,515 339.723,965	10.997
2	483.266,515 339.723,965	3	483.495,137 339.730,072	228.704
3	483.495,137 339.730,072	4	483.494,054 339.740,966	10.948
4	483.494,054 339.740,966	1	483.264,921 339.734,846	229.215

** Lungimile segmentelor sunt determinate în planul de proiecție Stereo 70 și sunt rotunjite la 1 milimetru.

***** Distanţa dintre puncte este formată din segmente cumulate ce sunt mai mici decât valoarea 1 milimetru.**

**DATE DESPRE IMOBILUL NR. 4689**

Oficiul de Cadastru și Publicitate Imobiliară ARGES
Biroul de Cadastru și Publicitate Imobiliară Costesti

A. Partea I. Descrierea imobilului

TEREN Extravilan

Adresa: Jud. Arges

Nr. Crt	Nr cadastral Nr. topografic	Suprafața* (mp)	Observații / Referințe
A1		2.500	Sector cadastral:69 Teren neimprejmuit;

B. Partea II. Proprietari și acte

Inscrieri privitoare la dreptul de proprietate și alte drepturi reale	Referințe
/	
Act Notarial nr. 23, din 12/02/2010 emis de BNP CARMEN GRECU;	
B1	A1
Intabulare, drept de PROPRIETATE bun propriu , dobandit prin Succesiune, cota actuala 1/1, cota initiala 1/1 1) PUPĂZĂ-ROȘU VALERICA	

C. Partea III. SARCINI .


Inscrieri privind dezmembramintele dreptului de proprietate, drepturi reale de garanție și sarcini	Referințe
NU SUNT	

Anexa Nr. 1 La Partea I

Teren

Nr cadastral	Suprafața (mp)*	Observații / Referințe
	2.500	

* Suprafața este determinată în planul de proiecție Stereo 70.



Date referitoare la teren

Crt	Categorie folosință	Intra vilan	Suprafața (mp)	Tarla	Parcelă	Nr. topo	Observații / Referințe
1	arabil	NU	2.500	23	343/1	-	în act se regăsește parcela 343

Lungime Segmente

1) Valorile lungimilor segmentelor sunt obținute din proiecție în plan.

Punct început	X / Y	Punct sfârșit	X / Y	Lungime segment (** (m)
1	483.266,515 339.723,965	2	483.268,112 339.713,061	11.02
2	483.268,112 339.713,061	3	483.496,222 339.719,154	228.191
3	483.496,222 339.719,154	4	483.495,137 339.730,072	10.972
4	483.495,137 339.730,072	1	483.266,515 339.723,965	228.704

** Lungimile segmentelor sunt determinate în planul de proiecție Stereo 70 și sunt rotunjite la 1 milimetru.

***** Distanţa dintre puncte este formată din segmente cumulate ce sunt mai mici decât valoarea 1 milimetru.**

**DATE DESPRE IMOBILUL NR. 4690**

Oficiul de Cadastru și Publicitate Imobiliară ARGES
Biroul de Cadastru și Publicitate Imobiliară Costesti

A. Partea I. Descrierea imobilului

TEREN Extravilan

Adresa: Jud. Arges

Nr. Crt	Nr cadastral Nr. topografic	Suprafața* (mp)	Observații / Referințe
A1		2.222	Sector cadastral:69 Teren neimprijmit;

B. Partea II. Proprietari și acte

Inscrieri privitoare la dreptul de proprietate și alte drepturi reale		Referințe
/		
Act Notarial nr. 88, din 30/03/2012 emis de BNP CARMEN GRECU;		
B1	Intabulare, drept de PROPRIETATE bun propriu , dobandit prin Succesiune, cota actuala 8/16, cota initiala 8/16 1) ȘERBAN CONSTANTIN	A1
Act Notarial nr. 48, din 13/07/2020 emis de SPN Diaconu și Cernobai;		
B2	Intabulare, drept de PROPRIETATE bun propriu , dobandit prin Succesiune, cota actuala 2/16, cota initiala 2/16 1) ȘERBAN EUGENIA	A1
B3	Intabulare, drept de PROPRIETATE bun propriu , dobandit prin Succesiune, cota actuala 3/16, cota initiala 3/16 1) ȘERBAN EUGEN - CĂTĂLIN	A1
B4	Intabulare, drept de PROPRIETATE bun propriu , dobandit prin Succesiune, cota actuala 3/16, cota initiala 3/16 1) ȘERBAN IONUȚ - MARIAN	A1

C. Partea III. SARCINI .


Inscrieri privind dezmembramintele dreptului de proprietate, drepturi reale de garanție și sarcini	Referințe
NU SUNT	

Anexa Nr. 1 La Partea I

Teren

Nr cadastral	Suprafața (mp)*	Observații / Referințe
	2.222	

* Suprafața este determinată în planul de proiecție Stereo 70.



Date referitoare la teren

Crt	Categorie folosință	Intravilan	Suprafața (mp)	Tarla	Parcelă	Nr. topo	Observații / Referințe
1	arabil	NU	2.222	23	343/1	-	în act se regăsește parcela 343

Lungime Segmente

1) Valorile lungimilor segmentelor sunt obținute din proiecție în plan.

Punct început	X / Y	Punct sfârșit	X / Y	Lungime segment (** (m)
1	483.268,112 339.713,061	2	483.269,535 339.703,348	9.817
2	483.269,535 339.703,348	3	483.497,189 339.709,429	227.735
3	483.497,189 339.709,429	4	483.496,222 339.719,154	9.773
4	483.496,222 339.719,154	1	483.268,112 339.713,061	228.191

** Lungimile segmentelor sunt determinate în planul de proiecție Stereo 70 și sunt rotunjite la 1 milimetru.

***** Distanţa dintre puncte este formată din segmente cumulate ce sunt mai mici decât valoarea 1 milimetru.**

**DATE DESPRE IMOBILUL NR. 4691**

Oficiul de Cadastru și Publicitate Imobiliară ARGES
Biroul de Cadastru și Publicitate Imobiliară Costesti

A. Partea I. Descrierea imobilului

TEREN Extravilan

Adresa: Jud. Arges

Nr. Crt	Nr cadastral Nr. topografic	Suprafața* (mp)	Observații / Referințe
A1		2.200	Sector cadastral:69 Teren neimprejmuit;

B. Partea II. Proprietari și acte

Inscrieri privitoare la dreptul de proprietate și alte drepturi reale		Referințe
/		
Act Notarial nr. 74, din 26/02/1998 emis de BNP DANCIU ILIE (certificat de deces nr.1150 din data de 08.11.2001 emis de primăria municipiului Pitesti);		
B1	Intabulare, drept de PROPRIETATE bun propriu , dobandit prin lesire Din Indiviziune, cota actuala 1/1, cota initiala 1/1 1) DINACHE FLOREA , , lipsă CNP DEFUNCT:Da	A1

C. Partea III. SARCINI .


Inscrieri privind dezmembramintele dreptului de proprietate, drepturi reale de garanție și sarcini	Referințe
NU SUNT	

Anexa Nr. 1 La Partea I

Teren

Nr cadastral	Suprafața (mp)*	Observații / Referințe
	2.200	

* Suprafața este determinată în planul de proiecție Stereo 70.



Date referitoare la teren

Crt	Categorie folosință	Intra vilan	Suprafața (mp)	Tarla	Parcelă	Nr. topo	Observații / Referințe
1	arabil	NU	2.200	23	343/1	-	în act se regăsește parcela 343

Lungime Segmente

1) Valorile lungimilor segmentelor sunt obținute din proiecție în plan.

Punct început	X / Y	Punct sfârșit	X / Y	Lungime segment (** (m)
1	483.269,535 339.703,348	2	483.270,946 339.693,712	9.739
2	483.270,946 339.693,712	3	483.498,148 339.699,781	227.283
3	483.498,148 339.699,781	4	483.497,189 339.709,429	9.696
4	483.497,189 339.709,429	1	483.269,535 339.703,348	227.735

** Lungimile segmentelor sunt determinate în planul de proiecție Stereo 70 și sunt rotunjite la 1 milimetru.

***** Distanţa dintre puncte este formată din segmente cumulate ce sunt mai mici decât valoarea 1 milimetru.**

**DATE DESPRE IMOBILUL NR. 4692**

Oficiul de Cadastru și Publicitate Imobiliară ARGES
Biroul de Cadastru și Publicitate Imobiliară Costesti

A. Partea I. Descrierea imobilului

TEREN Extravilan

Adresa: Jud. Arges

Nr. Crt	Nr cadastral Nr. topografic	Suprafața* (mp)	Observații / Referințe
A1		2.200	Sector cadastral:69 Teren neimprejmuit;

B. Partea II. Proprietari și acte

Inscrieri privitoare la dreptul de proprietate și alte drepturi reale	Referințe
/	
Act Notarial nr. 327, din 10/10/2017 emis de BIN CARMEN GRECU;	
B1	A1
Intabulare, drept de PROPRIETATE bun propriu , dobandit prin Succesiune, cota actuala 1/1, cota initiala 1/1 1) FLOREA MARIA	

C. Partea III. SARCINI .


Inscrieri privind dezmembramintele dreptului de proprietate, drepturi reale de garanție și sarcini	Referințe
NU SUNT	

Anexa Nr. 1 La Partea I

Teren

Nr cadastral	Suprafața (mp)*	Observații / Referințe
	2.200	

* Suprafața este determinată în planul de proiecție Stereo 70.



Date referitoare la teren

Crt	Categorie folosință	Intravilan	Suprafața (mp)	Tarla	Parcelă	Nr. topo	Observații / Referințe
1	arabil	NU	2.200	23	343/1	-	în act se regăsește parcela 343

Lungime Segmente

1) Valorile lungimilor segmentelor sunt obținute din proiecție în plan.

Punct început	X / Y	Punct sfârșit	X / Y	Lungime segment (** (m)
1	483.270,946 339.693,712	2	483.272,361 339.684,057	9.758
2	483.272,361 339.684,057	3	483.499,109 339.690,114	226.829
3	483.499,109 339.690,114	4	483.498,148 339.699,781	9.715
4	483.498,148 339.699,781	1	483.270,946 339.693,712	227.283

** Lungimile segmentelor sunt determinate în planul de proiecție Stereo 70 și sunt rotunjite la 1 milimetru.

***** Distanţa dintre puncte este formată din segmente cumulate ce sunt mai mici decât valoarea 1 milimetru.**

**DATE DESPRE IMOBILUL NR. 4693**

Oficiul de Cadastru și Publicitate Imobiliară ARGES
Biroul de Cadastru și Publicitate Imobiliară Costesti

A. Partea I. Descrierea imobilului

TEREN Extravilan

Adresa: Jud. Arges

Nr. Crt	Nr cadastral Nr. topografic	Suprafața* (mp)	Observații / Referințe
A1		2.200	Sector cadastral:69 Teren neimprejmuit;

B. Partea II. Proprietari și acte

Inscrieri privitoare la dreptul de proprietate și alte drepturi reale	Referințe
/	
Act Administrativ nr. 49778, din 29/07/1994 emis de CJPSDPAT ARGES;	
B1	A1
Intabulare, drept de PROPRIETATE, dobandit prin Reconstituire, cota actuala 1/1, cota initiala 1/1 1) NAE GR FLOREA, lipsă CNP	

C. Partea III. SARCINI .


Inscrieri privind dezmembramintele dreptului de proprietate, drepturi reale de garanție și sarcini	Referințe
NU SUNT	

Anexa Nr. 1 La Partea I

Teren

Nr cadastral	Suprafața (mp)*	Observații / Referințe
	2.200	

* Suprafața este determinată în planul de proiecție Stereo 70.



Date referitoare la teren

Crt	Categorie folosință	Intravilan	Suprafața (mp)	Tarla	Parcelă	Nr. topo	Observații / Referințe
1	arabil	NU	2.200	23	343/1	-	în act se regăsește parcela 343

Lungime Segmente

1) Valorile lungimilor segmentelor sunt obținute din proiecție în plan.

Punct început	X / Y	Punct sfârșit	X / Y	Lungime segment (** (m))
1	483.272,361 339.684,057	2	483.273,778 339.674,383	9.777
2	483.273,778 339.674,383	3	483.500,072 339.680,427	226.375
3	483.500,072 339.680,427	4	483.499,109 339.690,114	9.735
4	483.499,109 339.690,114	1	483.272,361 339.684,057	226.829

** Lungimile segmentelor sunt determinate în planul de proiecție Stereo 70 și sunt rotunjite la 1 milimetru.

***** Distanţa dintre puncte este formată din segmente cumulate ce sunt mai mici decât valoarea 1 milimetru.**

**DATE DESPRE IMOBILUL NR. 4694**

Oficiul de Cadastru și Publicitate Imobiliară ARGES
Biroul de Cadastru și Publicitate Imobiliară Costesti

A. Partea I. Descrierea imobilului

TEREN Extravilan

Adresa: Jud. Arges

Nr. Crt	Nr cadastral Nr. topografic	Suprafața* (mp)	Observații / Referințe
A1		2.500	Sector cadastral:69 Teren neimprejmuit;

B. Partea II. Proprietari și acte

Inscrieri privitoare la dreptul de proprietate și alte drepturi reale		Referințe
/		
Act Notarial nr. 592, din 25/07/1994 emis de NOTARIATUL DE STAT LOCAL COSTEȘTI;		
B1	Intabulare, drept de PROPRIETATE bun propriu , dobandit prin lesire Din Indiviziune, cota actuala 1/1, cota initiala 1/1 1) COSTICĂ IOANA, lipsă CNP	A1

C. Partea III. SARCINI .

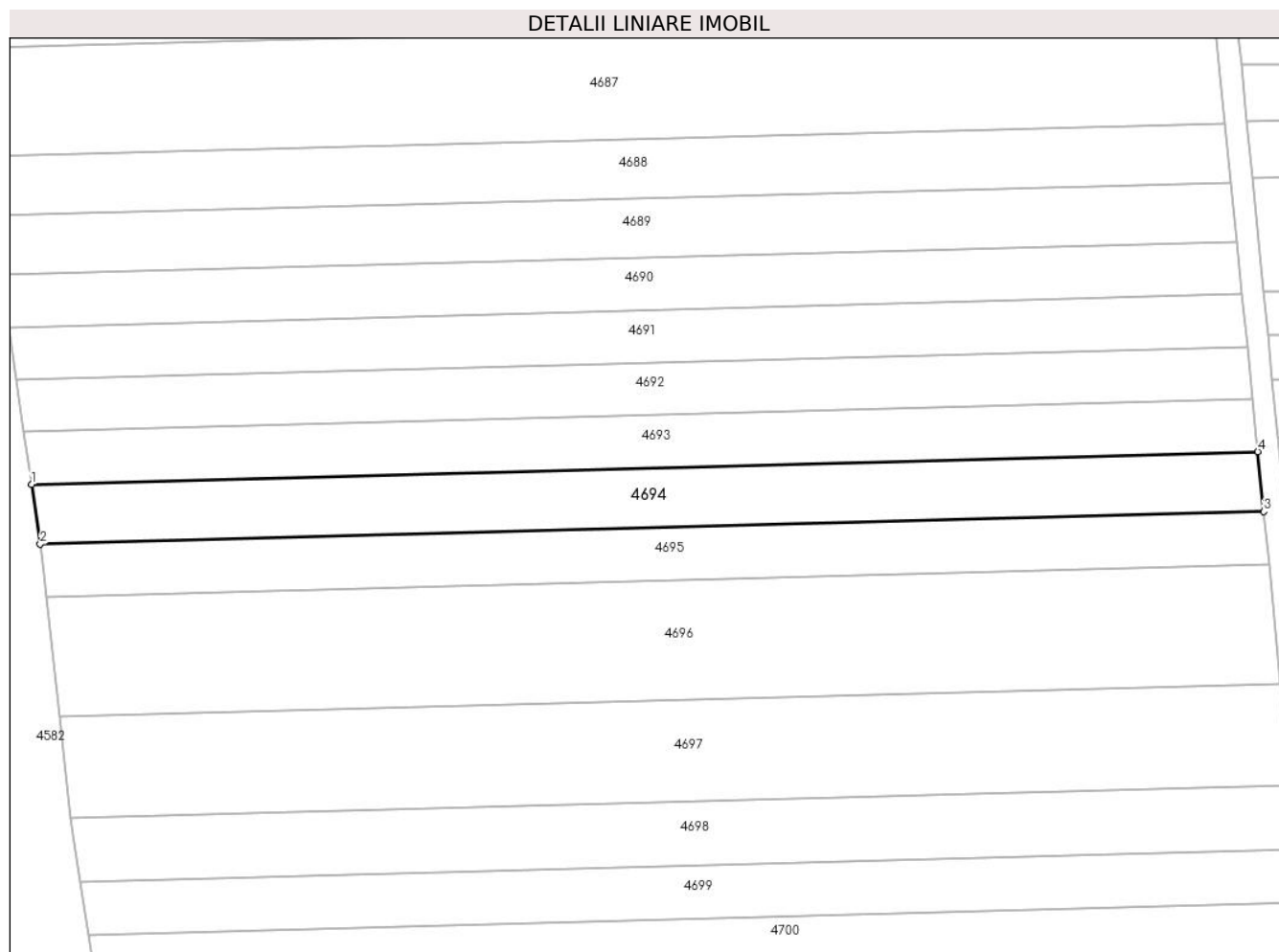
Inscrieri privind dezmembramintele dreptului de proprietate, drepturi reale de garanție și sarcini	Referințe
NU SUNT	

Anexa Nr. 1 La Partea I

Teren

Nr cadastral	Suprafața (mp)*	Observații / Referințe
	2.500	

* Suprafața este determinată în planul de proiecție Stereo 70.



Date referitoare la teren

Crt	Categorie folosință	Intravilan	Suprafața (mp)	Tarla	Parcelă	Nr. topo	Observații / Referințe
1	arabil	NU	2.500	23	343/1	-	

Lungime Segmente

1) Valorile lungimilor segmentelor sunt obținute din proiecție în plan.

Punct început	X / Y	Punct sfârșit	X / Y	Lungime segment (** (m)
1	483.273,778 339.674,383	2	483.275,391 339.663,366	11.134
2	483.275,391 339.663,366	3	483.501,168 339.669,397	225.858
3	483.501,168 339.669,397	4	483.500,072 339.680,427	11.084
4	483.500,072 339.680,427	1	483.273,778 339.674,383	226.375

** Lungimile segmentelor sunt determinate în planul de proiecție Stereo 70 și sunt rotunjite la 1 milimetru.

***** Distanţa dintre puncte este formată din segmente cumulate ce sunt mai mici decât valoarea 1 milimetru.**

**DATE DESPRE IMOBILUL NR. 4695**

Oficiul de Cadastru și Publicitate Imobiliară ARGES
Biroul de Cadastru și Publicitate Imobiliară Costesti

A. Partea I. Descrierea imobilului

TEREN Extravilan

Adresa: Jud. Arges

Nr. Crt	Nr cadastral Nr. topografic	Suprafața* (mp)	Observații / Referințe
A1		2.200	Sector cadastral:69 Teren neimpregmuit;

B. Partea II. Proprietari și acte

Inscrieri privitoare la dreptul de proprietate și alte drepturi reale		Referințe
/		
Act Notarial nr. 258, din 30/05/2022 emis de BIN CARMEN GRECU;		
B1	Intabulare, drept de PROPRIETATE bun propriu , dobandit prin Succesiune, cota actuala 1/3, cota initiala 1/3 1) IONESCU VICTORIȚA	A1
B2	Intabulare, drept de PROPRIETATE bun propriu , dobandit prin Succesiune, cota actuala 1/3, cota initiala 1/3 1) FIRU GHEORGHE	A1
B3	Intabulare, drept de PROPRIETATE bun propriu , dobandit prin Succesiune, cota actuala 1/3, cota initiala 1/3 1) FIRU MARIAN - ANTONEL	A1

C. Partea III. SARCINI .


Inscrieri privind dezmembramintele dreptului de proprietate, drepturi reale de garanție și sarcini	Referințe
NU SUNT	

Anexa Nr. 1 La Partea I

Teren

Nr cadastral	Suprafața (mp)*	Observații / Referințe
	2.200	

* Suprafața este determinată în planul de proiecție Stereo 70.



Date referitoare la teren

Crt	Categorie folosință	Intravilan	Suprafața (mp)	Tarla	Parcelă	Nr. topo	Observații / Referințe
1	arabil	NU	2.200	23	343/1	-	în act se regăsește parcela 343

Lungime Segmente

1) Valorile lungimilor segmentelor sunt obținute din proiecție în plan.

Punct început	X / Y	Punct sfârșit	X / Y	Lungime segment (** (m)
1	483.275,391 339.663,366	2	483.275,911 339.659,818	3.586
2	483.275,911 339.659,818	3	483.276,576 339.653,647	6.207
3	483.276,576 339.653,647	4	483.502,135 339.659,672	225.639
4	483.502,135 339.659,672	5	483.501,168 339.669,397	9.773
5	483.501,168 339.669,397	1	483.275,391 339.663,366	225.858

**** Lungimile segmentelor sunt determinate în planul de proiecție Stereo 70 și sunt rotunjite la 1 milimetru.**

***** Distanța dintre puncte este formată din segmente cumulate ce sunt mai mici decât valoarea 1 milimetru.**

**DATE DESPRE IMOBILUL NR. 4696**

Oficiul de Cadastru și Publicitate Imobiliară ARGES
Biroul de Cadastru și Publicitate Imobiliară Costesti

A. Partea I. Descrierea imobilului

TEREN Extravilan

Adresa: Jud. Arges

Nr. Crt	Nr cadastral Nr. topografic	Suprafața* (mp)	Observații / Referințe
A1		5.000	Sector cadastral:69 Teren neimprejmuit;

B. Partea II. Proprietari și acte

Inscrieri privitoare la dreptul de proprietate și alte drepturi reale		Referințe
/		
Act Administrativ nr. 58959, din 04/01/1995 emis de CJPSDPAT ARGES (Extras din registrul de deces nr . 6 din data de 16.01.2001 emis de Primaria Comunei Stolnici; Certificat de deces nr . 53 din data de 07.11.2014 emis de Primaria Comunei Stolnici);		
B1	Intabulare, drept de PROPRIETATE, dobandit prin Reconstituire, cota actuala 1/1, cota initiala 1/1	A1
	1) BĂDIȚA AUREL 2) BĂDIȚA SEVASTIȚA DEFUNCT:Da 3) DUMITRANA A ELENA DEFUNCT:Da	

C. Partea III. SARCINI .

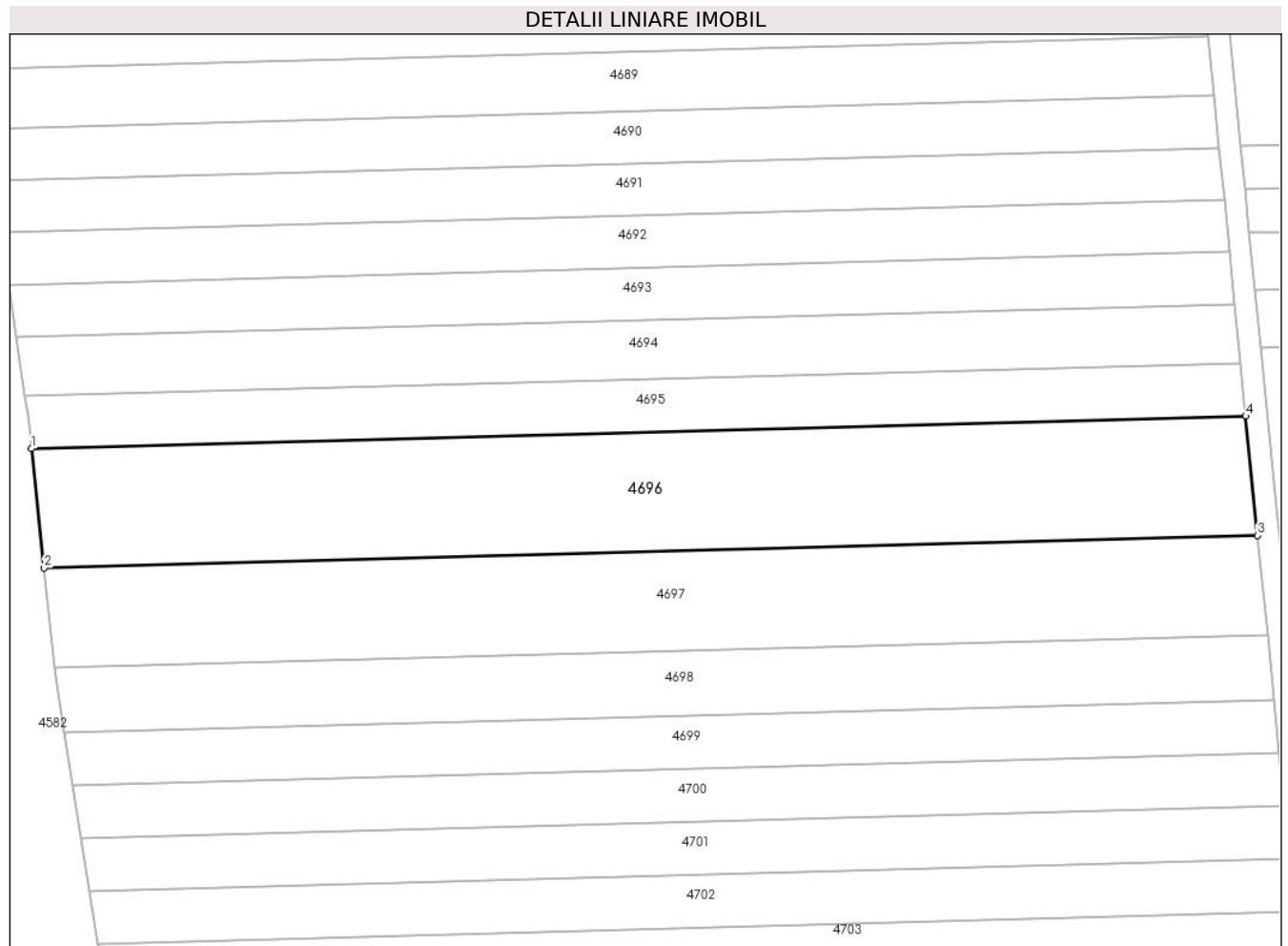
Inscrieri privind dezmembramintele dreptului de proprietate, drepturi reale de garanție și sarcini	Referințe
NU SUNT	

Anexa Nr. 1 La Partea I

Teren

Nr cadastral	Suprafața (mp)*	Observații / Referințe
	5.000	

* Suprafața este determinată în planul de proiecție Stereo 70.



Date referitoare la teren

Crt	Categorie folosință	Intra vilan	Suprafața (mp)	Tarla	Parcelă	Nr. topo	Observații / Referințe
1	arabil	NU	5.000	23	343/1	-	în act se regaseste parcela 343

Lungime Segmente

1) Valorile lungimilor segmentelor sunt obținute din proiecție în plan.

Punct început	X / Y	Punct sfârșit	X / Y	Lungime segment (** (m)
1	483.276,576 339.653,647	2	483.278,958 339.631,534	22.241
2	483.278,958 339.631,534	3	483.504,333 339.637,554	225.455
3	483.504,333 339.637,554	4	483.502,135 339.659,672	22.227
4	483.502,135 339.659,672	1	483.276,576 339.653,647	225.639

** Lungimile segmentelor sunt determinate în planul de proiecție Stereo 70 și sunt rotunjite la 1 milimetru.

***** Distanţa dintre puncte este formată din segmente cumulate ce sunt mai mici decât valoarea 1 milimetru.**

**DATE DESPRE IMOBILUL NR. 4697**

Oficiul de Cadastru și Publicitate Imobiliară ARGES
Biroul de Cadastru și Publicitate Imobiliară Costesti

A. Partea I. Descrierea imobilului

TEREN Extravilan

Adresa: Jud. Arges

Nr. Crt	Nr cadastral Nr. topografic	Suprafața* (mp)	Observații / Referințe
A1		4.200	Sector cadastral:69 Teren neimprejmuit;

B. Partea II. Proprietari și acte

Inscrieri privitoare la dreptul de proprietate și alte drepturi reale		Referințe
/		
Act Administrativ nr. 26005, din 01/11/1993 emis de CJPSDPAT ARGES (Extras din registrul de decese nr . 69 din data de 18.09.2001 emis de Primaria Comunei Stolnici);		
B1	Intabulare, drept de PROPRIETATE, dobandit prin Reconstituire, cota actuala 1/1, cota initiala 1/1 1) STOICA GH PETRE DEFUNCT:Da	A1

C. Partea III. SARCINI .

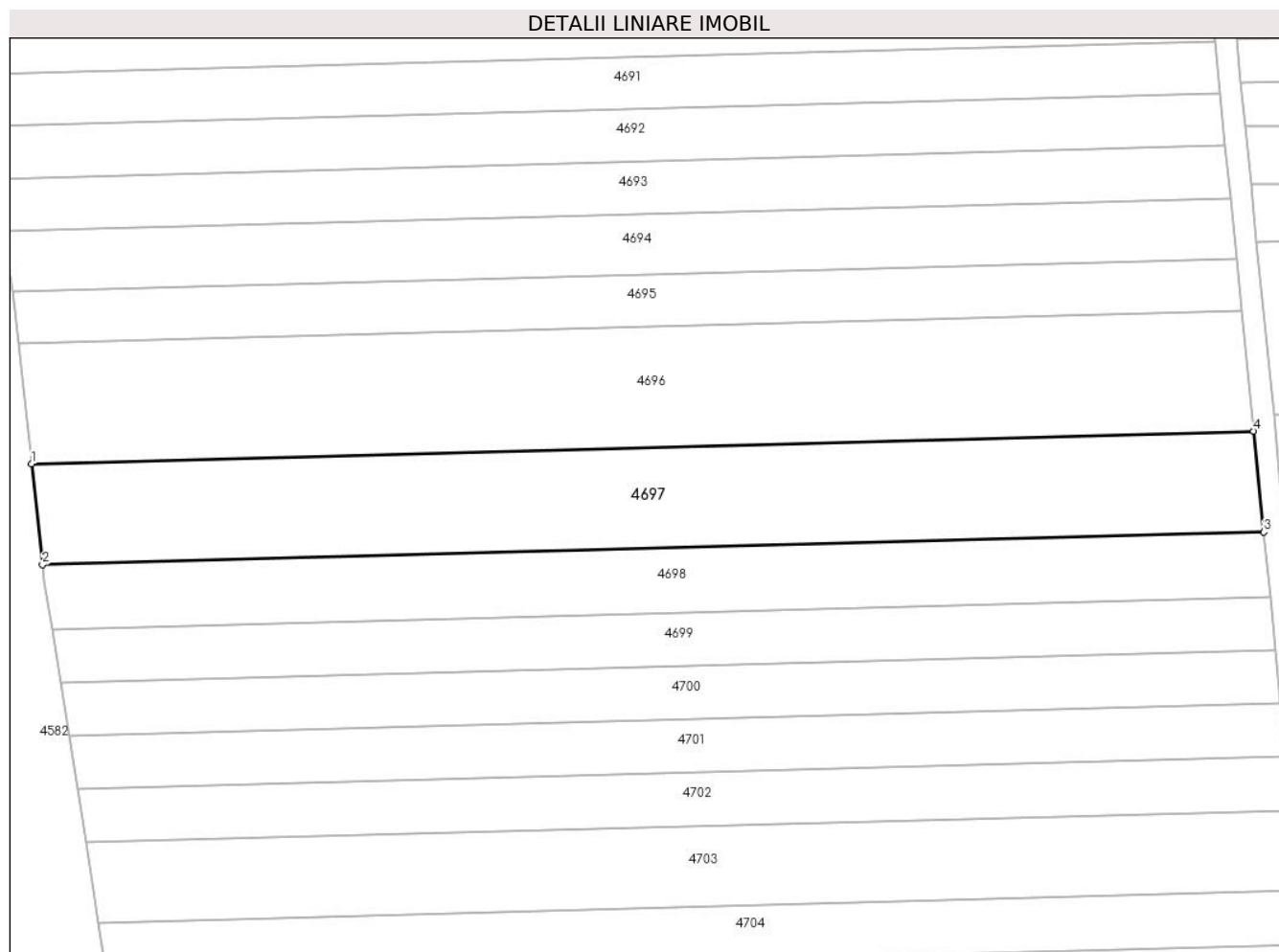
Inscrieri privind dezmembramintele dreptului de proprietate, drepturi reale de garanție și sarcini	Referințe
NU SUNT	

Anexa Nr. 1 La Partea I

Teren

Nr cadastral	Suprafața (mp)*	Observații / Referințe
	4.200	

* Suprafața este determinată în planul de proiecție Stereo 70.



Date referitoare la teren

Crt	Categorie folosință	Intra vilan	Suprafața (mp)	Tarla	Parcelă	Nr. topo	Observații / Referințe
1	arabil	NU	4.200	23	343/1	-	în act se regăsește parcela 343

Lungime Segmente

1) Valorile lungimilor segmentelor sunt obținute din proiecție în plan.

Punct început	X / Y	Punct sfârșit	X / Y	Lungime segment (** (m)
1	483.278,958 339.631,534	2	483.280,96 339.612,946	18.696
2	483.280,96 339.612,946	3	483.506,181 339.618,962	225.301
3	483.506,181 339.618,962	4	483.504,333 339.637,554	18.684
4	483.504,333 339.637,554	1	483.278,958 339.631,534	225.455

** Lungimile segmentelor sunt determinate în planul de proiecție Stereo 70 și sunt rotunjite la 1 milimetru.

***** Distanţa dintre puncte este formată din segmente cumulate ce sunt mai mici decât valoarea 1 milimetru.**

**DATE DESPRE IMOBILUL NR. 4698**

Oficiul de Cadastru și Publicitate Imobiliară ARGES
Biroul de Cadastru și Publicitate Imobiliară Costesti

A. Partea I. Descrierea imobilului

TEREN Extravilan

Adresa: Jud. Arges

Nr. Crt	Nr cadastral Nr. topografic	Suprafața* (mp)	Observații / Referințe
A1		2.700	Sector cadastral:69 Teren neimprejmuit;

B. Partea II. Proprietari și acte

Inscrieri privitoare la dreptul de proprietate și alte drepturi reale		Referințe
/		
Hotarare Judecatoreasca nr. 1136, din 08/02/1996 emis de JUDECĂTORIA PITESTI;		
B1	Intabulare, drept de PROPRIETATE bun propriu , dobandit prin lesire Din Indiviziune, cota actuala 1/1, cota initiala 1/1 1) PETCU ȘTEFAN, lipsă CNP	A1

C. Partea III. SARCINI .


Inscrieri privind dezmembramintele dreptului de proprietate, drepturi reale de garanție și sarcini	Referințe
NU SUNT	

Anexa Nr. 1 La Partea I

Teren

Nr cadastral	Suprafața (mp)*	Observații / Referințe
	2.700	

* Suprafața este determinată în planul de proiecție Stereo 70.



Date referitoare la teren

Crt	Categorie folosință	Intra vilan	Suprafața (mp)	Tarla	Parcelă	Nr. topo	Observații / Referințe
1	arabil	NU	2.700	23	343/1	-	

Lungime Segmente

1) Valorile lungimilor segmentelor sunt obținute din proiecție în plan.

Punct început	X / Y	Punct sfârșit	X / Y	Lungime segment (** (m)
1	483.280,96 339.612,946	2	483.281,297 339.609,816	3.148
2	483.281,297 339.609,816	3	483.282,704 339.600,992	8.935
3	483.282,704 339.600,992	4	483.507,371 339.606,993	224.747
4	483.507,371 339.606,993	5	483.506,181 339.618,962	12.028
5	483.506,181 339.618,962	1	483.280,96 339.612,946	225.301

**** Lungimile segmentelor sunt determinate în planul de proiecție Stereo 70 și sunt rotunjite la 1 milimetru.**

***** Distanța dintre puncte este formată din segmente cumulate ce sunt mai mici decât valoarea 1 milimetru.**

**DATE DESPRE IMOBILUL NR. 4699**

Oficiul de Cadastru și Publicitate Imobiliară ARGES
Biroul de Cadastru și Publicitate Imobiliară Costesti

A. Partea I. Descrierea imobilului

TEREN Extravilan

Adresa: Jud. Arges

Nr. Crt	Nr cadastral Nr. topografic	Suprafața* (mp)	Observații / Referințe
A1		2.200	Sector cadastral:69 Teren neimprejmuit;

B. Partea II. Proprietari și acte

Inscrieri privitoare la dreptul de proprietate și alte drepturi reale		Referințe
/		
Act Notarial nr. 168, din 27/03/1998 emis de BNP DANCIU ILIE;		
B1	Intabulare, drept de PROPRIETATE bun propriu , dobandit prin lesire Din Indiviziune, cota actuala 1/2, cota initiala 1/2 1) STOICA MIHAELA , lipsă CNP	A1
B2	Intabulare, drept de PROPRIETATE bun propriu , dobandit prin lesire Din Indiviziune, cota actuala 1/2, cota initiala 1/2 1) TURCESCU DANIELA , lipsă CNP	A1

C. Partea III. SARCINI .


Inscrieri privind dezmembramintele dreptului de proprietate, drepturi reale de garanție și sarcini	Referințe
NU SUNT	

Anexa Nr. 1 La Partea I

Teren

Nr cadastral	Suprafața (mp)*	Observații / Referințe
	2.200	

* Suprafața este determinată în planul de proiecție Stereo 70.



Date referitoare la teren

Crt	Categorie folosință	Intra vilan	Suprafața (mp)	Tarla	Parcelă	Nr. topo	Observații / Referințe
1	arabil	NU	2.200	23	343/1	-	în act se regăsește parcela 343

Lungime Segmente

1) Valorile lungimilor segmentelor sunt obținute din proiecție în plan.

Punct început	X / Y	Punct sfârșit	X / Y	Lungime segment (** (m)
1	483.282,704 339.600,992	2	483.284,261 339.591,229	9.886
2	483.284,261 339.591,229	3	483.508,343 339.597,214	224.162
3	483.508,343 339.597,214	4	483.507,371 339.606,993	9.827
4	483.507,371 339.606,993	1	483.282,704 339.600,992	224.747

** Lungimile segmentelor sunt determinate în planul de proiecție Stereo 70 și sunt rotunjite la 1 milimetru.

***** Distanţa dintre puncte este formată din segmente cumulate ce sunt mai mici decât valoarea 1 milimetru.**

**DATE DESPRE IMOBILUL NR. 4700**

Oficiul de Cadastru și Publicitate Imobiliară ARGES
Biroul de Cadastru și Publicitate Imobiliară Costesti

A. Partea I. Descrierea imobilului

TEREN Extravilan

Adresa: Jud. Arges

Nr. Crt	Nr cadastral Nr. topografic	Suprafața* (mp)	Observații / Referințe
A1		2.200	Sector cadastral:69 Teren neimprejmuit;

B. Partea II. Proprietari și acte

Inscrieri privitoare la dreptul de proprietate și alte drepturi reale		Referințe
/		
Act Notarial nr. 79, din 01/07/2011 emis de BNP DUMITRU SANDA MAGDALENA;		
B1	Intabulare, drept de PROPRIETATE bun propriu, dobandit prin lesire Din Indiviziune, cota actuala 1/1, cota initiala 1/1 1) COSTICA ILEANA	A1

C. Partea III. SARCINI .


Inscrieri privind dezmembramintele dreptului de proprietate, drepturi reale de garanție și sarcini	Referințe
NU SUNT	

Anexa Nr. 1 La Partea I

Teren

Nr cadastral	Suprafața (mp)*	Observații / Referințe
	2.200	

* Suprafața este determinată în planul de proiecție Stereo 70.



Date referitoare la teren

Crt	Categorie folosință	Intra vilan	Suprafața (mp)	Tarla	Parcelă	Nr. topo	Observații / Referințe
1	arabil	NU	2.200	23	343/1	-	în act se regăsește parcela 343

Lungime Segmente

1) Valorile lungimilor segmentelor sunt obținute din proiecție în plan.

Punct început	X / Y	Punct sfârșit	X / Y	Lungime segment (** (m)
1	483.284,261 339.591,229	2	483.285,823 339.581,44	9.913
2	483.285,823 339.581,44	3	483.509,318 339.587,41	223.575
3	483.509,318 339.587,41	4	483.508,343 339.597,214	9.852
4	483.508,343 339.597,214	1	483.284,261 339.591,229	224.162

** Lungimile segmentelor sunt determinate în planul de proiecție Stereo 70 și sunt rotunjite la 1 milimetru.

***** Distanţa dintre puncte este formată din segmente cumulate ce sunt mai mici decât valoarea 1 milimetru.**

**DATE DESPRE IMOBILUL NR. 4701**

Oficiul de Cadastru și Publicitate Imobiliară ARGES
Biroul de Cadastru și Publicitate Imobiliară Costesti

A. Partea I. Descrierea imobilului

TEREN Extravilan

Adresa: Jud. Arges

Nr. Crt	Nr cadastral Nr. topografic	Suprafața* (mp)	Observații / Referințe
A1		2.200	Sector cadastral:69 Teren neimprejmit;

B. Partea II. Proprietari și acte

Inscrieri privitoare la dreptul de proprietate și alte drepturi reale		Referințe
/		
Act Notarial nr. 45, din 18/07/2022 emis de SPN Stan & Asociații;		
B1	Intabulare, drept de PROPRIETATE bun propriu , dobandit prin Succesiune, cota actuala 2/8, cota initiala 2/8 1) NEACȘU ZAMFIRA	A1
B2	Intabulare, drept de PROPRIETATE bun propriu , dobandit prin Succesiune, cota actuala 3/8, cota initiala 3/8 1) NEACȘU GEORGE - MUGUREL	A1
B3	Intabulare, drept de PROPRIETATE bun propriu , dobandit prin Succesiune, cota actuala 3/8, cota initiala 3/8 1) NEACȘU ELENA - ALINA	A1

C. Partea III. SARCINI .


Inscrieri privind dezmembramintele dreptului de proprietate, drepturi reale de garanție și sarcini	Referințe
NU SUNT	

Anexa Nr. 1 La Partea I

Teren

Nr cadastral	Suprafața (mp)*	Observații / Referințe
	2.200	

* Suprafața este determinată în planul de proiecție Stereo 70.



Date referitoare la teren

Crt	Categorie folosință	Intravilan	Suprafața (mp)	Tarla	Parcelă	Nr. topo	Observații / Referințe
1	arabil	NU	2.200	23	343/1	-	în act se regăsește parcela 343

Lungime Segmente

1) Valorile lungimilor segmentelor sunt obținute din proiecție în plan.

Punct început	X / Y	Punct sfârșit	X / Y	Lungime segment (** (m)
1	483.285,823 339.581,44	2	483.287,388 339.571,625	9.939
2	483.287,388 339.571,625	3	483.510,295 339.577,579	222.987
3	483.510,295 339.577,579	4	483.509,318 339.587,41	9.879
4	483.509,318 339.587,41	1	483.285,823 339.581,44	223.575

** Lungimile segmentelor sunt determinate în planul de proiecție Stereo 70 și sunt rotunjite la 1 milimetru.

***** Distanţa dintre puncte este formată din segmente cumulate ce sunt mai mici decât valoarea 1 milimetru.**

**DATE DESPRE IMOBILUL NR. 4702**

Oficiul de Cadastru și Publicitate Imobiliară ARGES
Biroul de Cadastru și Publicitate Imobiliară Costesti

A. Partea I. Descrierea imobilului

TEREN Extravilan

Adresa: Jud. Arges

Nr. Crt	Nr cadastral Nr. topografic	Suprafața* (mp)	Observații / Referințe
A1		2.200	Sector cadastral:69 Teren neimprejmuit;

B. Partea II. Proprietari și acte

Inscrieri privitoare la dreptul de proprietate și alte drepturi reale	Referințe
/	
Act Notarial nr. 75, din 06/04/2009 emis de BNP CARMEN GRECU;	
B1	A1
Intabulare, drept de PROPRIETATE bun propriu , dobandit prin Succesiune, cota actuala 1/1, cota initiala 1/1 1) OPREA P ILIE	

C. Partea III. SARCINI .


Inscrieri privind dezmembramintele dreptului de proprietate, drepturi reale de garanție și sarcini	Referințe
NU SUNT	

Anexa Nr. 1 La Partea I

Teren

Nr cadastral	Suprafața (mp)*	Observații / Referințe
	2.200	

* Suprafața este determinată în planul de proiecție Stereo 70.



Date referitoare la teren

Crt	Categorie folosință	Intravilan	Suprafața (mp)	Tarla	Parcelă	Nr. topo	Observații / Referințe
1	arabil	NU	2.200	23	343/1	-	în act se regăsește parcela 343

Lungime Segmente

1) Valorile lungimilor segmentelor sunt obținute din proiecție în plan.

Punct început	X / Y	Punct sfârșit	X / Y	Lungime segment (** (m)
1	483.287,388 339.571,625	2	483.288,958 339.561,784	9.965
2	483.288,958 339.561,784	3	483.511,274 339.567,722	222.395
3	483.511,274 339.567,722	4	483.510,295 339.577,579	9.905
4	483.510,295 339.577,579	1	483.287,388 339.571,625	222.987

** Lungimile segmentelor sunt determinate în planul de proiecție Stereo 70 și sunt rotunjite la 1 milimetru.

***** Distanţa dintre puncte este formată din segmente cumulate ce sunt mai mici decât valoarea 1 milimetru.**

**DATE DESPRE IMOBILUL NR. 4703**

Oficiul de Cadastru și Publicitate Imobiliară ARGES
Biroul de Cadastru și Publicitate Imobiliară Costesti

A. Partea I. Descrierea imobilului

TEREN Extravilan

Adresa: Jud. Arges

Nr. Crt	Nr cadastral Nr. topografic	Suprafața* (mp)	Observații / Referințe
A1		3.300	Sector cadastral:69 Teren neimprejmuit;

B. Partea II. Proprietari și acte

Inscrieri privitoare la dreptul de proprietate și alte drepturi reale		Referințe
/		
Act Notarial nr. 167, din 24/05/2016 emis de BIN CARMEN GRECU;		
B1	Intabulare, drept de PROPRIETATE bun propriu , dobandit prin Succesiune, cota actuala 1/2, cota initiala 1/2 1) GHERGU GH ION	A1
B2	Intabulare, drept de PROPRIETATE bun propriu , dobandit prin Succesiune, cota actuala 1/2, cota initiala 1/2 1) UNTESCU E ELENA	A1

C. Partea III. SARCINI .


Inscrieri privind dezmembramintele dreptului de proprietate, drepturi reale de garanție și sarcini	Referințe
NU SUNT	

Anexa Nr. 1 La Partea I

Teren

Nr cadastral	Suprafața (mp)*	Observații / Referințe
	3.300	

* Suprafața este determinată în planul de proiecție Stereo 70.



Date referitoare la teren

Crt	Categorie folosință	Intra vilan	Suprafața (mp)	Tarla	Parcelă	Nr. topo	Observații / Referințe
1	arabil	NU	3.300	23	343/1	-	în act se regăsește parcela 343

Lungime Segmente

1) Valorile lungimilor segmentelor sunt obținute din proiecție în plan.

Punct început	X / Y	Punct sfârșit	X / Y	Lungime segment (** (m)
1	483.288,958 339.561,784	2	483.291,32 339.546,974	14.997
2	483.291,32 339.546,974	3	483.512,749 339.552,888	221.508
3	483.512,749 339.552,888	4	483.511,274 339.567,722	14.907
4	483.511,274 339.567,722	1	483.288,958 339.561,784	222.395

** Lungimile segmentelor sunt determinate în planul de proiecție Stereo 70 și sunt rotunjite la 1 milimetru.

***** Distanţa dintre puncte este formată din segmente cumulate ce sunt mai mici decât valoarea 1 milimetru.**

**DATE DESPRE IMOBILUL NR. 4704**

Oficiul de Cadastru și Publicitate Imobiliară ARGES
Biroul de Cadastru și Publicitate Imobiliară Costesti

A. Partea I. Descrierea imobilului

TEREN Extravilan

Adresa: Jud. Arges

Nr. Crt	Nr cadastral Nr. topografic	Suprafața* (mp)	Observații / Referințe
A1		2.200	Sector cadastral:69 Teren neimprejmuit;

B. Partea II. Proprietari și acte

Inscrieri privitoare la dreptul de proprietate și alte drepturi reale		Referințe
/		
Act Notarial nr. 801, din 20/03/1995 emis de NOTARIATUL DE STAT LOCAL COSTEȘTI (certificat de deces nr. 1695 din data de 14.09.2019 emis de primăria comunei Stolnici);		
B1	Intabulare, drept de PROPRIETATE bun propriu , dobandit prin lesire Din Indiviziune, cota actuala 1/1, cota initiala 1/1 1) MINCĂ FLOREA DEFUNCT:Da	A1

C. Partea III. SARCINI .


Inscrieri privind dezmembramintele dreptului de proprietate, drepturi reale de garanție și sarcini	Referințe
NU SUNT	

Anexa Nr. 1 La Partea I

Teren

Nr cadastral	Suprafața (mp)*	Observații / Referințe
	2.200	

* Suprafața este determinată în planul de proiecție Stereo 70.



Date referitoare la teren

Crt	Categorie folosință	Intravilan	Suprafața (mp)	Tarla	Parcelă	Nr. topo	Observații / Referințe
1	arabil	NU	2.200	23	343/1	-	

Lungime Segmente

1) Valorile lungimilor segmentelor sunt obținute din proiecție în plan.

Punct început	X / Y	Punct sfârșit	X / Y	Lungime segment (** (m)
1	483.291,32 339.546,974	2	483.292,9 339.537,067	10.032
2	483.292,9 339.537,067	3	483.513,735 339.542,966	220.914
3	483.513,735 339.542,966	4	483.512,749 339.552,888	9.971
4	483.512,749 339.552,888	1	483.291,32 339.546,974	221.508

** Lungimile segmentelor sunt determinate în planul de proiecție Stereo 70 și sunt rotunjite la 1 milimetru.

***** Distanţa dintre puncte este formată din segmente cumulate ce sunt mai mici decât valoarea 1 milimetru.**

**DATE DESPRE IMOBILUL NR. 4705**

Oficiul de Cadastru și Publicitate Imobiliară ARGES
Biroul de Cadastru și Publicitate Imobiliară Costesti

A. Partea I. Descrierea imobilului

TEREN Extravilan

Adresa: Jud. Arges

Nr. Crt	Nr cadastral Nr. topografic	Suprafața* (mp)	Observații / Referințe
A1		800	Sector cadastral:69 Teren neimprejmuit;

B. Partea II. Proprietari și acte

Inscrieri privitoare la dreptul de proprietate și alte drepturi reale		Referințe
/		
Act Notarial nr. 382, din 11/10/2007 emis de BNP CARMEN GRECU;		
B1	Intabulare, drept de PROPRIETATE bun propriu , dobandit prin lesire Din Indiviziune, cota actuala 1/1, cota initiala 1/1 1) BÎRLEANU MARIN	A1

C. Partea III. SARCINI .


Inscrieri privind dezmembramintele dreptului de proprietate, drepturi reale de garanție și sarcini	Referințe
NU SUNT	

Anexa Nr. 1 La Partea I

Teren

Nr cadastral	Suprafața (mp)*	Observații / Referințe
	800	

* Suprafața este determinată în planul de proiecție Stereo 70.



Date referitoare la teren

Crt	Categorie folosință	Intravilan	Suprafața (mp)	Tarla	Parcelă	Nr. topo	Observații / Referințe
1	arabil	NU	800	23	343/1	-	în act se regăsește parcela 343

Lungime Segmente

1) Valorile lungimilor segmentelor sunt obținute din proiecție în plan.

Punct început	X / Y	Punct sfârșit	X / Y	Lungime segment (** (m)
1	483.292,9 339.537,067	2	483.293,475 339.533,458	3.655
2	483.293,475 339.533,458	3	483.514,094 339.539,351	220.698
3	483.514,094 339.539,351	4	483.513,735 339.542,966	3.633
4	483.513,735 339.542,966	1	483.292,9 339.537,067	220.914

** Lungimile segmentelor sunt determinate în planul de proiecție Stereo 70 și sunt rotunjite la 1 milimetru.

***** Distanţa dintre puncte este formată din segmente cumulate ce sunt mai mici decât valoarea 1 milimetru.**

**DATE DESPRE IMOBILUL NR. 4706**

Oficiul de Cadastru și Publicitate Imobiliară ARGES
Biroul de Cadastru și Publicitate Imobiliară Costesti

A. Partea I. Descrierea imobilului

TEREN Extravilan

Adresa: Jud. Arges

Nr. Crt	Nr cadastral Nr. topografic	Suprafața* (mp)	Observații / Referințe
A1		2.500	Sector cadastral:69 Teren neimprejmuț;

B. Partea II. Proprietari și acte

Inscrieri privitoare la dreptul de proprietate și alte drepturi reale	Referințe
/	
Act Administrativ nr. 37869, din 09/03/1994 emis de CJPSDPAT ARGES;	
B1	A1
Intabulare, drept de PROPRIETATE, dobândit prin Reconstituire, cota actuala 1/1, cota initiala 1/1	
1) DOBROGEANU ELENA, lipsă CNP	
2) CONSTANTIN GHEORGHE, lipsă CNP	
3) CONSTANTIN NICULAE, lipsă CNP	

C. Partea III. SARCINI .


Inscrieri privind dezmembramintele dreptului de proprietate, drepturi reale de garanție și sarcini	Referințe
NU SUNT	

Anexa Nr. 1 La Partea I

Teren

Nr cadastral	Suprafața (mp)*	Observații / Referințe
	2.500	

* Suprafața este determinată în planul de proiecție Stereo 70.



Date referitoare la teren

Crt	Categorie folosință	Intra vilan	Suprafața (mp)	Tarla	Parcelă	Nr. topo	Observații / Referințe
1	arabil	NU	2.500	23	343/1	-	în act se regasește parcela 343

Lungime Segmente

1) Valorile lungimilor segmentelor sunt obținute din proiecție în plan.

Punct început	X / Y	Punct sfârșit	X / Y	Lungime segment (** (m)
1	483.293,475 339.533,458	2	483.295,278 339.522,157	11.444
2	483.295,278 339.522,157	3	483.515,22 339.528,031	220.02
3	483.515,22 339.528,031	4	483.514,094 339.539,351	11.376
4	483.514,094 339.539,351	1	483.293,475 339.533,458	220.698

** Lungimile segmentelor sunt determinate în planul de proiecție Stereo 70 și sunt rotunjite la 1 milimetru.

***** Distanţa dintre puncte este formată din segmente cumulate ce sunt mai mici decât valoarea 1 milimetru.**

**DATE DESPRE IMOBILUL NR. 4707**

Oficiul de Cadastru și Publicitate Imobiliară ARGES
Biroul de Cadastru și Publicitate Imobiliară Costesti

A. Partea I. Descrierea imobilului

TEREN Extravilan

Adresa: Jud. Arges

Nr. Crt	Nr cadastral Nr. topografic	Suprafața* (mp)	Observații / Referințe
A1		2.200	Sector cadastral:69 Teren neimprejmuit;

B. Partea II. Proprietari și acte

Inscrieri privitoare la dreptul de proprietate și alte drepturi reale		Referințe
/		
Act Administrativ nr. 37884, din 11/03/1994 emis de CJPSDPAT ARGES;		
B1	Intabulare, drept de PROPRIETATE, dobandit prin Reconstituire, cota actuala 1/1, cota initiala 1/1 1) CIOC GH MARIA, lipsă CNP	A1

C. Partea III. SARCINI .


Inscrieri privind dezmembramintele dreptului de proprietate, drepturi reale de garanție și sarcini	Referințe
NU SUNT	

Anexa Nr. 1 La Partea I

Teren

Nr cadastral	Suprafața (mp)*	Observații / Referințe
	2.200	

* Suprafața este determinată în planul de proiecție Stereo 70.



Date referitoare la teren

Crt	Categorie folosință	Intra vilan	Suprafața (mp)	Tarla	Parcelă	Nr. topo	Observații / Referințe
1	arabil	NU	2.200	23	343/1	-	în act se regăsește parcela 343

Lungime Segmente

1) Valorile lungimilor segmentelor sunt obținute din proiecție în plan.

Punct început	X / Y	Punct sfârșit	X / Y	Lungime segment (** (m)
1	483.295,278 339.522,157	2	483.296,869 339.512,183	10.1
2	483.296,869 339.512,183	3	483.516,213 339.518,042	219.422
3	483.516,213 339.518,042	4	483.515,22 339.528,031	10.038
4	483.515,22 339.528,031	1	483.295,278 339.522,157	220.02

** Lungimile segmentelor sunt determinate în planul de proiecție Stereo 70 și sunt rotunjite la 1 milimetru.

***** Distanţa dintre puncte este formată din segmente cumulate ce sunt mai mici decât valoarea 1 milimetru.**

**DATE DESPRE IMOBILUL NR. 4708**

Oficiul de Cadastru și Publicitate Imobiliară ARGES
Biroul de Cadastru și Publicitate Imobiliară Costesti

A. Partea I. Descrierea imobilului

TEREN Extravilan

Adresa: Jud. Arges

Nr. Crt	Nr cadastral Nr. topografic	Suprafața* (mp)	Observații / Referințe
A1		2.200	Sector cadastral:69 Teren neimprejmuit;

B. Partea II. Proprietari și acte

Inscrieri privitoare la dreptul de proprietate și alte drepturi reale	Referințe
/	
Act Notarial nr. 222, din 14/04/2003 emis de BNP DANCIU ILIE;	
B1	A1
Intabulare, drept de PROPRIETATE bun propriu , dobandit prin Succesiune, cota actuala 1/1, cota initiala 1/1 1) MATEI ELENA , lipsă CNP	

C. Partea III. SARCINI .


Inscrieri privind dezmembramintele dreptului de proprietate, drepturi reale de garanție și sarcini	Referințe
NU SUNT	

Anexa Nr. 1 La Partea I

Teren

Nr cadastral	Suprafața (mp)*	Observații / Referințe
	2.200	

* Suprafața este determinată în planul de proiecție Stereo 70.



Date referitoare la teren

Crt	Categorie folosință	Intravilan	Suprafața (mp)	Tarla	Parcelă	Nr. topo	Observații / Referințe
1	arabil	NU	2.200	23	343/1	-	în act se regăsește parcela 343

Lungime Segmente

1) Valorile lungimilor segmentelor sunt obținute din proiecție în plan.

Punct început	X / Y	Punct sfârșit	X / Y	Lungime segment (** (m)
1	483.296,869 339.512,183	2	483.296,954 339.511,647	0.543
2	483.296,954 339.511,647	3	483.298,782 339.502,183	9.639
3	483.298,782 339.502,183	4	483.517,209 339.508,018	218.505
4	483.517,209 339.508,018	5	483.516,213 339.518,042	10.073
5	483.516,213 339.518,042	1	483.296,869 339.512,183	219.422

**** Lungimile segmentelor sunt determinate în planul de proiecție Stereo 70 și sunt rotunjite la 1 milimetru.**

***** Distanța dintre puncte este formată din segmente cumulate ce sunt mai mici decât valoarea 1 milimetru.**

**DATE DESPRE IMOBILUL NR. 4709**

Oficiul de Cadastru și Publicitate Imobiliară ARGES
Biroul de Cadastru și Publicitate Imobiliară Costesti

A. Partea I. Descrierea imobilului

TEREN Extravilan

Adresa: Jud. Arges

Nr. Crt	Nr cadastral Nr. topografic	Suprafața* (mp)	Observații / Referințe
A1		3.300	Sector cadastral:69 Teren neimprejmuit;

B. Partea II. Proprietari și acte

Inscrieri privitoare la dreptul de proprietate și alte drepturi reale	Referințe
/	
Act Administrativ nr. 37892, din 11/03/1994 emis de CJPSDPAT ARGES (certificat de deces nr.77 din data de 08.12.2007 emis de Primaria Comunei Stolnici);	
B1	A1
Intabulare, drept de PROPRIETATE, dobandit prin Reconstituire, cota actuala 1/1, cota initiala 1/1	
1) MIU GH DUMITRU DEFUNCT:Da	

C. Partea III. SARCINI .


Inscrieri privind dezmembramintele dreptului de proprietate, drepturi reale de garanție și sarcini	Referințe
NU SUNT	

Anexa Nr. 1 La Partea I

Teren

Nr cadastral	Suprafața (mp)*	Observații / Referințe
	3.300	

* Suprafața este determinată în planul de proiecție Stereo 70.



Date referitoare la teren

Crt	Categorie folosință	Intra vilan	Suprafața (mp)	Tarla	Parcelă	Nr. topo	Observații / Referințe
1	arabil	NU	3.300	23	343/1	-	în act se regaseste parcela 343

Lungime Segmente

1) Valorile lungimilor segmentelor sunt obținute din proiecție în plan.

Punct început	X / Y	Punct sfârșit	X / Y	Lungime segment (** (m)
1	483.298,782 339.502,183	2	483.301,694 339.487,104	15.358
2	483.301,694 339.487,104	3	483.518,712 339.492,901	217.095
3	483.518,712 339.492,901	4	483.517,209 339.508,018	15.192
4	483.517,209 339.508,018	1	483.298,782 339.502,183	218.505

** Lungimile segmentelor sunt determinate în planul de proiecție Stereo 70 și sunt rotunjite la 1 milimetru.

***** Distanţa dintre puncte este formată din segmente cumulate ce sunt mai mici decât valoarea 1 milimetru.**

**DATE DESPRE IMOBILUL NR. 4710**

Oficiul de Cadastru și Publicitate Imobiliară ARGES
Biroul de Cadastru și Publicitate Imobiliară Costesti

A. Partea I. Descrierea imobilului

TEREN Extravilan

Adresa: Jud. Arges

Nr. Crt	Nr cadastral Nr. topografic	Suprafața* (mp)	Observații / Referințe
A1		2.200	Sector cadastral:69 Teren neimprejmuit;

B. Partea II. Proprietari și acte

Inscrieri privitoare la dreptul de proprietate și alte drepturi reale		Referințe
/		
Hotarare Judecatoreasca nr. 379, din 30/03/2009 emis de JUDECĂTORIA COSTEȘTI;		
B1	Intabulare, drept de PROPRIETATE bun propriu , dobandit prin lesire Din Indiviziune, cota actuala 1/1, cota initiala 1/1 1) BADEA VASILE	A1

C. Partea III. SARCINI .


Inscrieri privind dezmembramintele dreptului de proprietate, drepturi reale de garanție și sarcini	Referințe
NU SUNT	

Anexa Nr. 1 La Partea I

Teren

Nr cadastral	Suprafața (mp)*	Observații / Referințe
	2.200	

* Suprafața este determinată în planul de proiecție Stereo 70.



Date referitoare la teren

Crt	Categorie folosință	Intra vilan	Suprafața (mp)	Tarla	Parcelă	Nr. topo	Observații / Referințe
1	arabil	NU	2.200	23	343/1	-	în act se regăsește parcela 343

Lungime Segmente

1) Valorile lungimilor segmentelor sunt obținute din proiecție în plan.

Punct început	X / Y	Punct sfârșit	X / Y	Lungime segment (** (m)
1	483.301,694 339.487,104	2	483.303,647 339.476,997	10.294
2	483.303,647 339.476,997	3	483.519,719 339.482,768	216.149
3	483.519,719 339.482,768	4	483.518,712 339.492,901	10.183
4	483.518,712 339.492,901	1	483.301,694 339.487,104	217.095

** Lungimile segmentelor sunt determinate în planul de proiecție Stereo 70 și sunt rotunjite la 1 milimetru.

***** Distanţa dintre puncte este formată din segmente cumulate ce sunt mai mici decât valoarea 1 milimetru.**

**DATE DESPRE IMOBILUL NR. 4711**

Oficiul de Cadastru și Publicitate Imobiliară ARGES
Biroul de Cadastru și Publicitate Imobiliară Costesti

A. Partea I. Descrierea imobilului

TEREN Extravilan

Adresa: Jud. Arges

Nr. Crt	Nr cadastral Nr. topografic	Suprafața* (mp)	Observații / Referințe
A1		2.100	Sector cadastral:69 Teren neimprejmuit;

B. Partea II. Proprietari și acte

Inscrieri privitoare la dreptul de proprietate și alte drepturi reale	Referințe
/	
Act Notarial nr. 245, din 08/09/2005 emis de BNP CARMEN GRECU;	
B1	A1
Intabulare, drept de PROPRIETATE bun propriu , dobandit prin Succesiune, cota actuala 1/1, cota initiala 1/1 1) ACEA F ELENA	

C. Partea III. SARCINI .


Inscrieri privind dezmembramintele dreptului de proprietate, drepturi reale de garanție și sarcini	Referințe
NU SUNT	

Anexa Nr. 1 La Partea I

Teren

Nr cadastral	Suprafața (mp)*	Observații / Referințe
	2.100	

* Suprafața este determinată în planul de proiecție Stereo 70.



Date referitoare la teren

Crt	Categorie folosință	Intra vilan	Suprafața (mp)	Tarla	Parcelă	Nr. topo	Observații / Referințe
1	arabil	NU	2.100	23	343/1	-	în act se regaseste parcela 343

Lungime Segmente

1) Valorile lungimilor segmentelor sunt obținute din proiecție în plan.

Punct început	X / Y	Punct sfârșit	X / Y	Lungime segment (** (m)
1	483.303,647 339.476,997	2	483.305,518 339.467,308	9.868
2	483.305,518 339.467,308	3	483.520,684 339.473,055	215.243
3	483.520,684 339.473,055	4	483.519,719 339.482,768	9.761
4	483.519,719 339.482,768	1	483.303,647 339.476,997	216.149

** Lungimile segmentelor sunt determinate în planul de proiecție Stereo 70 și sunt rotunjite la 1 milimetru.

***** Distanţa dintre puncte este formată din segmente cumulate ce sunt mai mici decât valoarea 1 milimetru.**

**DATE DESPRE IMOBILUL NR. 4712**

Oficiul de Cadastru și Publicitate Imobiliară ARGES
Biroul de Cadastru și Publicitate Imobiliară Costesti

A. Partea I. Descrierea imobilului

TEREN Extravilan

Adresa: Jud. Arges

Nr. Crt	Nr cadastral Nr. topografic	Suprafața* (mp)	Observații / Referințe
A1		2.000	Sector cadastral:69 Teren neimprejmut;

B. Partea II. Proprietari și acte

Inscrieri privitoare la dreptul de proprietate și alte drepturi reale		Referințe
/		
Act Notarial nr. 61, din 11/06/2010 emis de BNPA DANCIU SI SIMONESCU DIACONU;		
B1	Intabulare, drept de PROPRIETATE bun propriu, dobandit prin Succesiune, cota actuala 2/8, cota initiala 1/1 1) POPA MARILENA	A1
B2	Intabulare, drept de PROPRIETATE bun propriu, dobandit prin Succesiune, cota actuala 3/8, cota initiala 1/1 1) POPA VIOLETA	A1
B3	Intabulare, drept de PROPRIETATE bun propriu, dobandit prin Succesiune, cota actuala 3/8, cota initiala 1/1 1) POPA FLORIAN-VALENTIN	A1

C. Partea III. SARCINI .

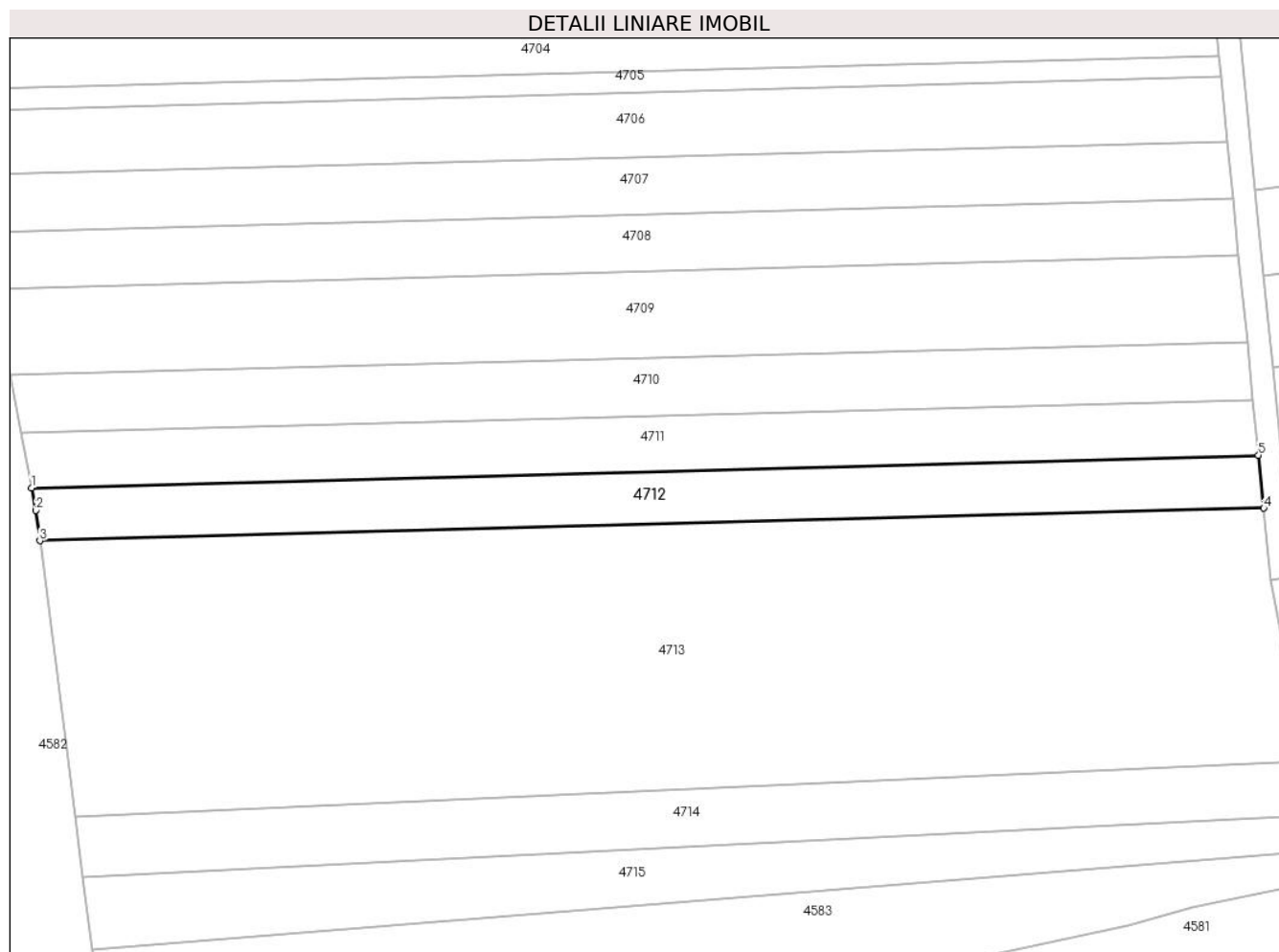
Inscrieri privind dezmembramintele dreptului de proprietate, drepturi reale de garanție și sarcini	Referințe
NU SUNT	

Anexa Nr. 1 La Partea I

Teren

Nr cadastral	Suprafața (mp)*	Observații / Referințe
	2.000	

* Suprafața este determinată în planul de proiecție Stereo 70.



Date referitoare la teren

Crt	Categorie folosință	Intra vilan	Suprafața (mp)	Tarla	Parcelă	Nr. topo	Observații / Referințe
1	arabil	NU	2.000	23	343/1	-	în act se regăsește parcela 343

Lungime Segmente

1) Valorile lungimilor segmentelor sunt obținute din proiecție în plan.

Punct început	X / Y	Punct sfârșit	X / Y	Lungime segment (** (m)
1	483.305,518 339.467,308	2	483.306,278 339.463,374	4.007
2	483.306,278 339.463,374	3	483.306,958 339.458,036	5.381
3	483.306,958 339.458,036	4	483.521,607 339.463,77	214.726
4	483.521,607 339.463,77	5	483.520,684 339.473,055	9.331
5	483.520,684 339.473,055	1	483.305,518 339.467,308	215.243

**** Lungimile segmentelor sunt determinate în planul de proiecție Stereo 70 și sunt rotunjite la 1 milimetru.**

***** Distanța dintre puncte este formată din segmente cumulate ce sunt mai mici decât valoarea 1 milimetru.**

**DATE DESPRE IMOBILUL NR. 4713**

Oficiul de Cadastru și Publicitate Imobiliară ARGES
Biroul de Cadastru și Publicitate Imobiliară Costesti

A. Partea I. Descrierea imobilului

TEREN Extravilan

Adresa: Jud. Arges

Nr. Crt	Nr cadastral Nr. topografic	Suprafața* (mp)	Observații / Referințe
A1	81745	10.000	Sector cadastral:69 Teren neimprejmuit;

B. Partea II. Proprietari și acte

Inscrieri privitoare la dreptul de proprietate și alte drepturi reale		Referințe
5197 / 25/04/2019		
Act Notarial nr. 2163, din 24/04/2019 emis de Danciu Ilie;		
B2	Intabulare, drept de PROPRIETATE, bun comun, dobandit prin Conventie, cota actuala 1/1, cota initiala 1/1 1) CHIRIȚĂ DANIELA , casatorita cu 2) CHIRIȚĂ FLORIN-EUGEN	A1

C. Partea III. SARCINI .

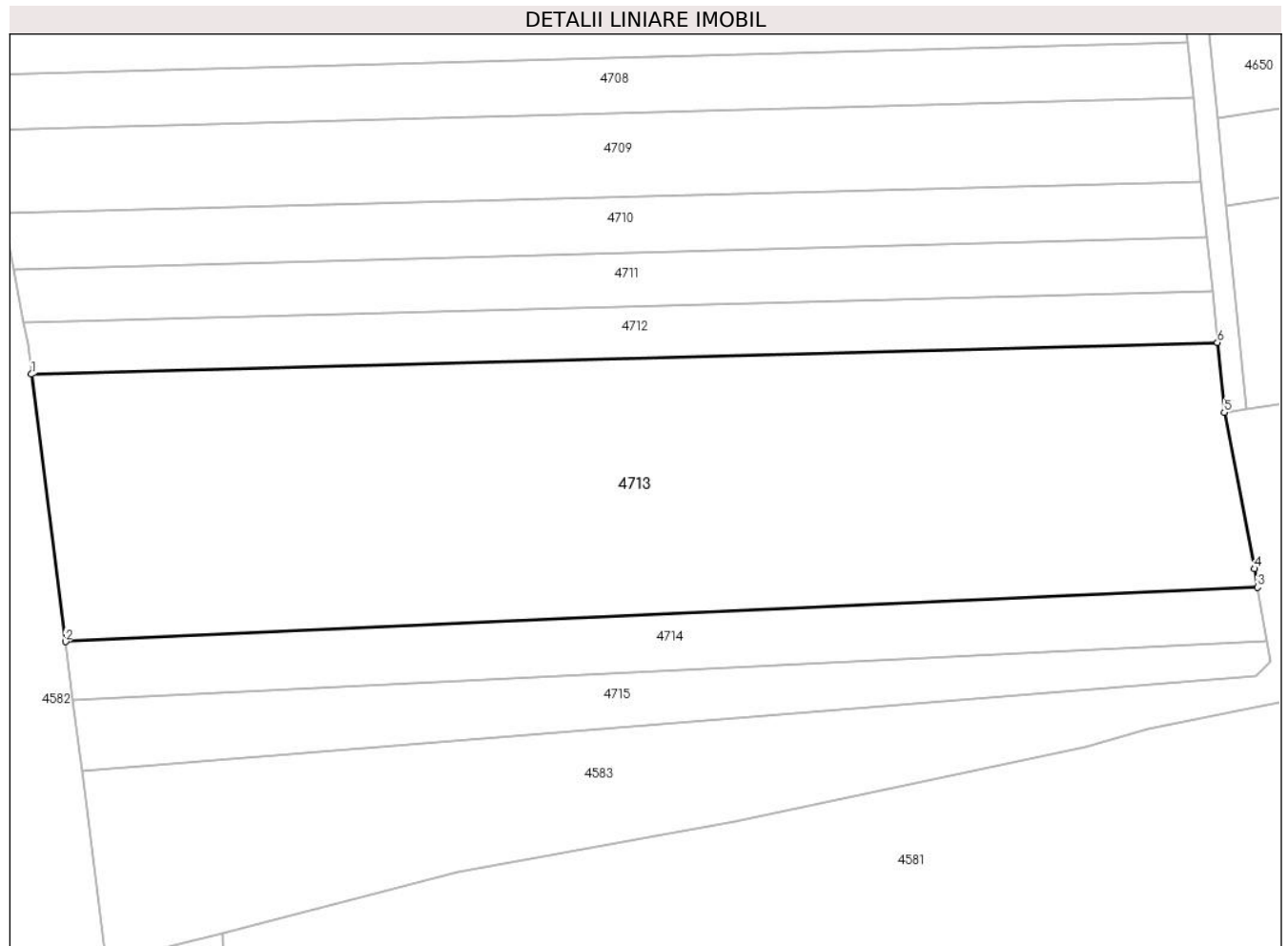
Inscrieri privind dezmembramintele dreptului de proprietate, drepturi reale de garanție și sarcini	Referințe
NU SUNT	

Anexa Nr. 1 La Partea I

Teren

Nr cadastral	Suprafața (mp)*	Observații / Referințe
81745	10.000	

* Suprafața este determinată în planul de proiecție Stereo 70.



Date referitoare la teren

Crt	Categorie folosință	Intra vilan	Suprafața (mp)	Tarla	Parcelă	Nr. topo	Observații / Referințe
1	arabil	NU	10.000	23,24	343/1,358/2	-	în act se regasese parcela 343/2

Lungime Segmente

1) Valorile lungimilor segmentelor sunt obținute din proiecție în plan.

Punct început	X / Y	Punct sfârșit	X / Y	Lungime segment (** (m)
1	483.306,958 339.458,036	2	483.313,112 339.409,693	48.733
2	483.313,112 339.409,693	3	483.528,875 339.419,51	215.986
3	483.528,875 339.419,51	4	483.528,311 339.422,876	3.413
4	483.528,311 339.422,876	5	483.522,861 339.451,155	28.799
5	483.522,861 339.451,155	6	483.521,607 339.463,77	12.677

Punct început	X / Y	Punct sfârșit	X / Y	Lungime segment (** (m)
6	483.521,607 339.463,77	1	483.306,958 339.458,036	214.726

** Lungimile segmentelor sunt determinate în planul de proiecție Stereo 70 și sunt rotunjite la 1 milimetru.

*** Distanța dintre puncte este formată din segmente cumulate ce sunt mai mici decât valoarea 1 milimetru.

**DATE DESPRE IMOBILUL NR. 4714**

Oficiul de Cadastru și Publicitate Imobiliară ARGES
Biroul de Cadastru și Publicitate Imobiliară Costesti

A. Partea I. Descrierea imobilului

TEREN Extravilan

Adresa: Jud. Arges

Nr. Crt	Nr cadastral Nr. topografic	Suprafața* (mp)	Observații / Referințe
A1	81462	2.200	Sector cadastral:69 Teren neimprejmuit;

B. Partea II. Proprietari și acte

Inscrieri privitoare la dreptul de proprietate și alte drepturi reale		Referințe
1920 / 12/02/2018		
Act Notarial nr. 614, din 05/02/2018 emis de Danciu Ilie;		
B2	Intabulare, drept de PROPRIETATE, dobandit prin Conventie, cota actuala 1/1, cota initiala 1/1 1) SC AGROSTAR FARMEX SRL, CIF:25061518	A1

C. Partea III. SARCINI .

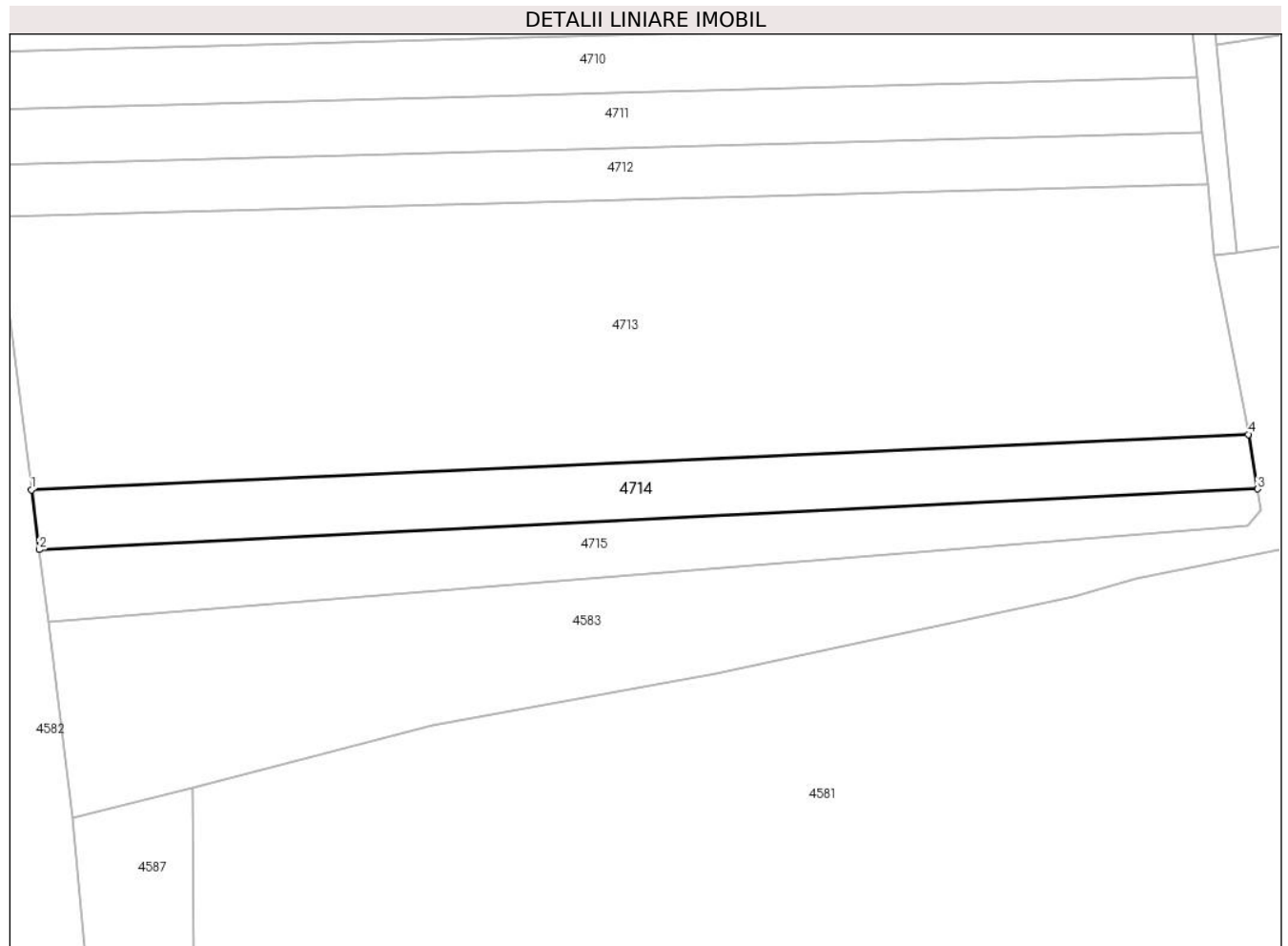
Inscrieri privind dezmembramintele dreptului de proprietate, drepturi reale de garanție și sarcini	Referințe
NU SUNT	

Anexa Nr. 1 La Partea I

Teren

Nr cadastral	Suprafața (mp)*	Observații / Referințe
81462	2.200	

* Suprafața este determinată în planul de proiecție Stereo 70.



Date referitoare la teren

Crt	Categorie folosință	Intra vilan	Suprafața (mp)	Tarla	Parcelă	Nr. topo	Observații / Referințe
1	arabil	NU	2.200	23, 24	343/1, 358/2	-	în act se regăsește tarla 23, parcela 343

Lungime Segmente

1) Valorile lungimilor segmentelor sunt obținute din proiecție în plan.

Punct început	X / Y	Punct sfârșit	X / Y	Lungime segment (** (m)
1	483.313,112 339.409,693	2	483.314,46 339.399,11	10.669
2	483.314,46 339.399,11	3	483.530,493 339.409,856	216.3
3	483.530,493 339.409,856	4	483.528,875 339.419,51	9.789
4	483.528,875 339.419,51	1	483.313,112 339.409,693	215.986

**** Lungimile segmentelor sunt determinate în planul de proiecție Stereo 70 și sunt rotunjite la 1 milimetru.**

***** Distanța dintre puncte este formată din segmente cumulate ce sunt mai mici decât valoarea 1 milimetru.**

**DATE DESPRE IMOBILUL NR. 4715**

Oficiul de Cadastru și Publicitate Imobiliară ARGES
Biroul de Cadastru și Publicitate Imobiliară Costesti

A. Partea I. Descrierea imobilului

TEREN Extravilan

Nr. CF vechi:263

Nr. cadastral vechi:363

Adresa: Jud. Arges

Nr. Crt	Nr cadastral Nr. topografic	Suprafața* (mp)	Observații / Referințe
A1	81166	2.062	Sector cadastral:69 Teren neimprejmuit;

B. Partea II. Proprietari și acte

Inscrieri privitoare la dreptul de proprietate și alte drepturi reale		Referințe
1505 / 02/02/2018		
Act Notarial nr. 565, din 01/02/2018 emis de DANCIU NARCIS VIOREL;		
B2	Intabulare, drept de PROPRIETATE, dobandit prin Conventie, cota actuala 1/1, cota initiala 1/1 1) SC AGROSTAR FARMEX SRL, CIF:25061518	A1

C. Partea III. SARCINI .

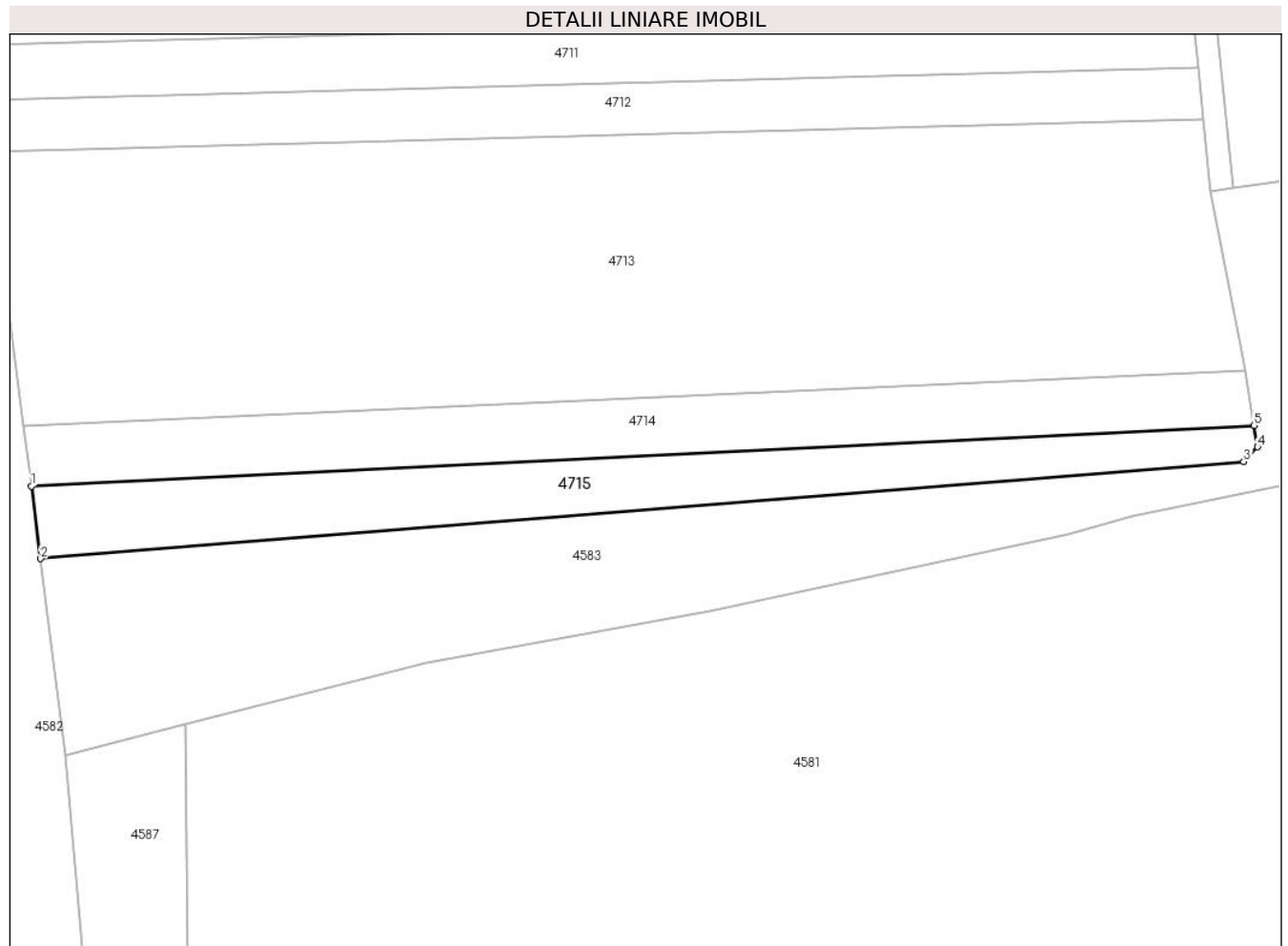
Inscrieri privind dezmembramintele dreptului de proprietate, drepturi reale de garanție și sarcini	Referințe
NU SUNT	

Anexa Nr. 1 La Partea I

Teren

Nr cadastral	Suprafața (mp)*	Observații / Referințe
81166	2.062	

* Suprafața este determinată în planul de proiecție Stereo 70.



Date referitoare la teren

Crt	Categorie folosință	Intravilan	Suprafața (mp)	Tarla	Parcelă	Nr. topo	Observații / Referințe
1	arabil	NU	2.062	23, 24	343/1, 358/2	-	în act se regăsește parcela 343

Lungime Segmente

1) Valorile lungimilor segmentelor sunt obținute din proiecție în plan.

Punct început	X / Y	Punct sfârșit	X / Y	Lungime segment (** (m)
1	483.314,46 339.399,11	2	483.316,088 339.386,316	12.897
2	483.316,088 339.386,316	3	483.528,7 339.403,448	213.301
3	483.528,7 339.403,448	4	483.531,132 339.406,044	3.557
4	483.531,132 339.406,044	5	483.530,493 339.409,856	3.865
5	483.530,493 339.409,856	1	483.314,46 339.399,11	216.3

**** Lungimile segmentelor sunt determinate în planul de proiecție Stereo 70 și sunt rotunjite la 1 milimetru.**

***** Distanța dintre puncte este formată din segmente cumulate ce sunt mai mici decât valoarea 1 milimetru.**

**DATE DESPRE IMOBILUL NR. 4716**

Oficiul de Cadastru și Publicitate Imobiliară ARGES
Biroul de Cadastru și Publicitate Imobiliară Costesti

A. Partea I. Descrierea imobilului

TEREN Extravilan

Adresa: Jud. Arges

Nr. Crt	Nr cadastral Nr. topografic	Suprafața* (mp)	Observații / Referințe
A1		3.640	Sector cadastral:69 Teren neimprejmuț;

B. Partea II. Proprietari și acte

Inscrieri privitoare la dreptul de proprietate și alte drepturi reale		Referințe
/		
Act Administrativ nr. 49770, din 28/07/1994 emis de CJPSDPAT ARGES (extras din registrul de deces nr.71 din data de 20.12.2011 emis de primăria comunei Stolnici);		
B1	Intabulare, drept de PROPRIETATE, dobandit prin Reconstituire, cota actuala 1/1, cota initiala 1/1 1) STANCU ILIE DEFUNCT:Da	A1

C. Partea III. SARCINI .

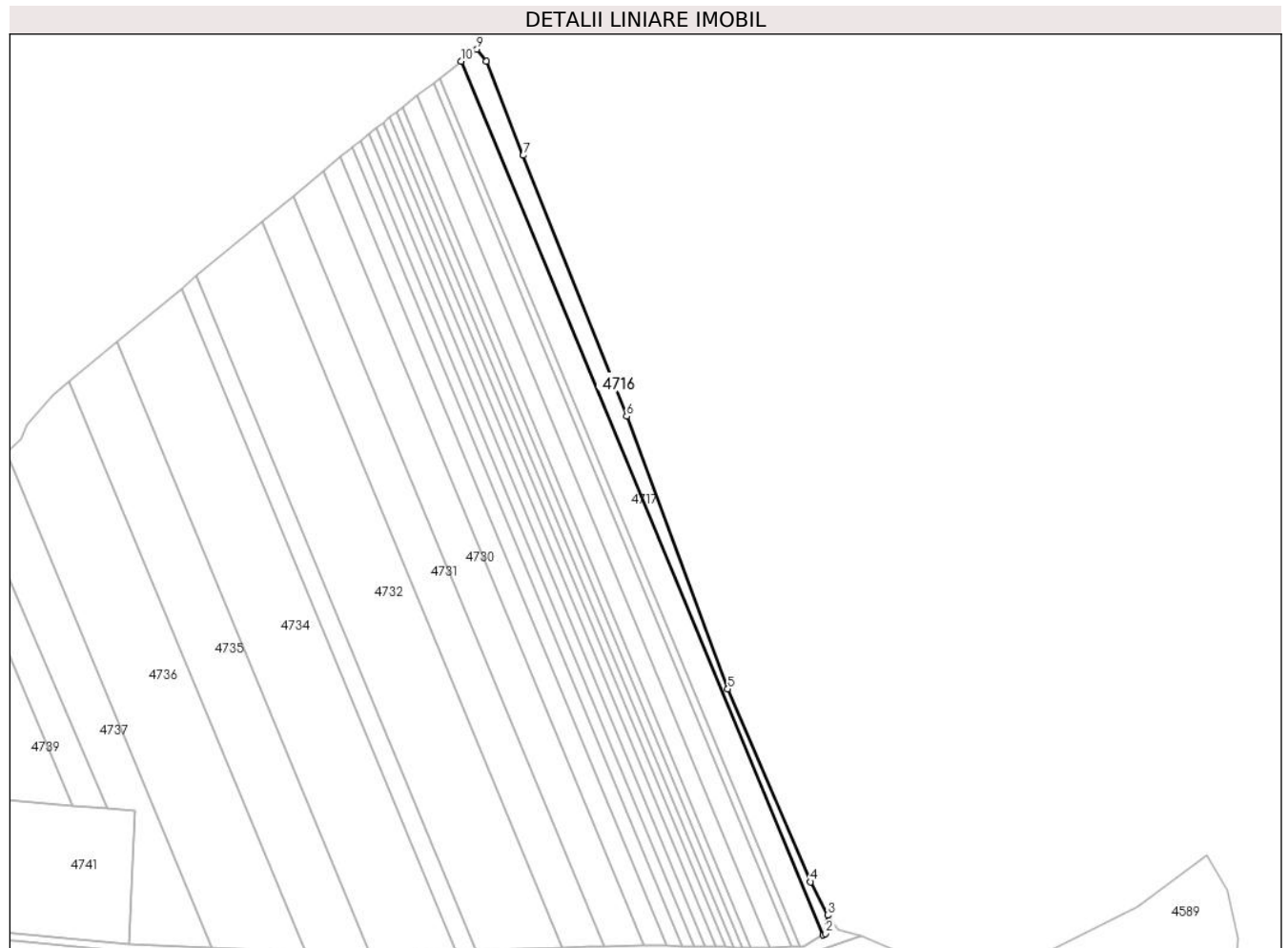
Inscrieri privind dezmembramintele dreptului de proprietate, drepturi reale de garanție și sarcini	Referințe
NU SUNT	

Anexa Nr. 1 La Partea I

Teren

Nr cadastral	Suprafața (mp)*	Observații / Referințe
	3.640	

* Suprafața este determinată în planul de proiecție Stereo 70.



Date referitoare la teren

Crt	Categorie folosință	Intravilan	Suprafața (mp)	Tarla	Parcelă	Nr. topo	Observații / Referințe
1	arabil	NU	3.640	23	343/1	-	

Lungime Segmente

1) Valorile lungimilor segmentelor sunt obținute din proiecție în plan.

Punct început	X / Y	Punct sfârșit	X / Y	Lungime segment (** (m)
1	483.826,515 340.305,738	2	483.827,761 340.306,512	1.467
2	483.827,761 340.306,512	3	483.828,768 340.316,214	9.754
3	483.828,768 340.316,214	4	483.819,813 340.333,706	19.651
4	483.819,813 340.333,706	5	483.776,17 340.435,254	110.529
5	483.776,17 340.435,254	6	483.722,861 340.578,834	153.157

Punct început	X / Y	Punct sfârșit	X / Y	Lungime segment (** (m)
6	483.722,861 340.578,834	7	483.668,317 340.716,203	147.802
7	483.668,317 340.716,203	8	483.648,779 340.765,831	53.335
8	483.648,779 340.765,831	9	483.643,877 340.772,125	7.978
9	483.643,877 340.772,125	10	483.635,743 340.765,756	10.331
10	483.635,743 340.765,756	1	483.826,515 340.305,738	498.007

** Lungimile segmentelor sunt determinate în planul de proiecție Stereo 70 și sunt rotunjite la 1 milimetru.

*** Distanța dintre puncte este formată din segmente cumulate ce sunt mai mici decât valoarea 1 milimetru.

**DATE DESPRE IMOBILUL NR. 4717**

Oficiul de Cadastru și Publicitate Imobiliară ARGES
Biroul de Cadastru și Publicitate Imobiliară Costesti

A. Partea I. Descrierea imobilului

TEREN Extravilan

Adresa: Jud. Arges

Nr. Crt	Nr cadastral Nr. topografic	Suprafața* (mp)	Observații / Referințe
A1		7.000	Sector cadastral:69 Teren neimprejmuit;

B. Partea II. Proprietari și acte

Inscrieri privitoare la dreptul de proprietate și alte drepturi reale		Referințe
/		
Act Administrativ nr. 45773, din 22/06/1994 emis de CJPSDPAT ARGES (Certificat de deces nr.59 din data de 24.10.2011 emis de Primaria Comunei Stolnici);		
B1	Intabulare, drept de PROPRIETATE, dobandit prin Reconstituire, cota actuala 1/1, cota initiala 1/1 1) CIUCĂ O NICOLAE DEFUNCT:Da	A1

C. Partea III. SARCINI .

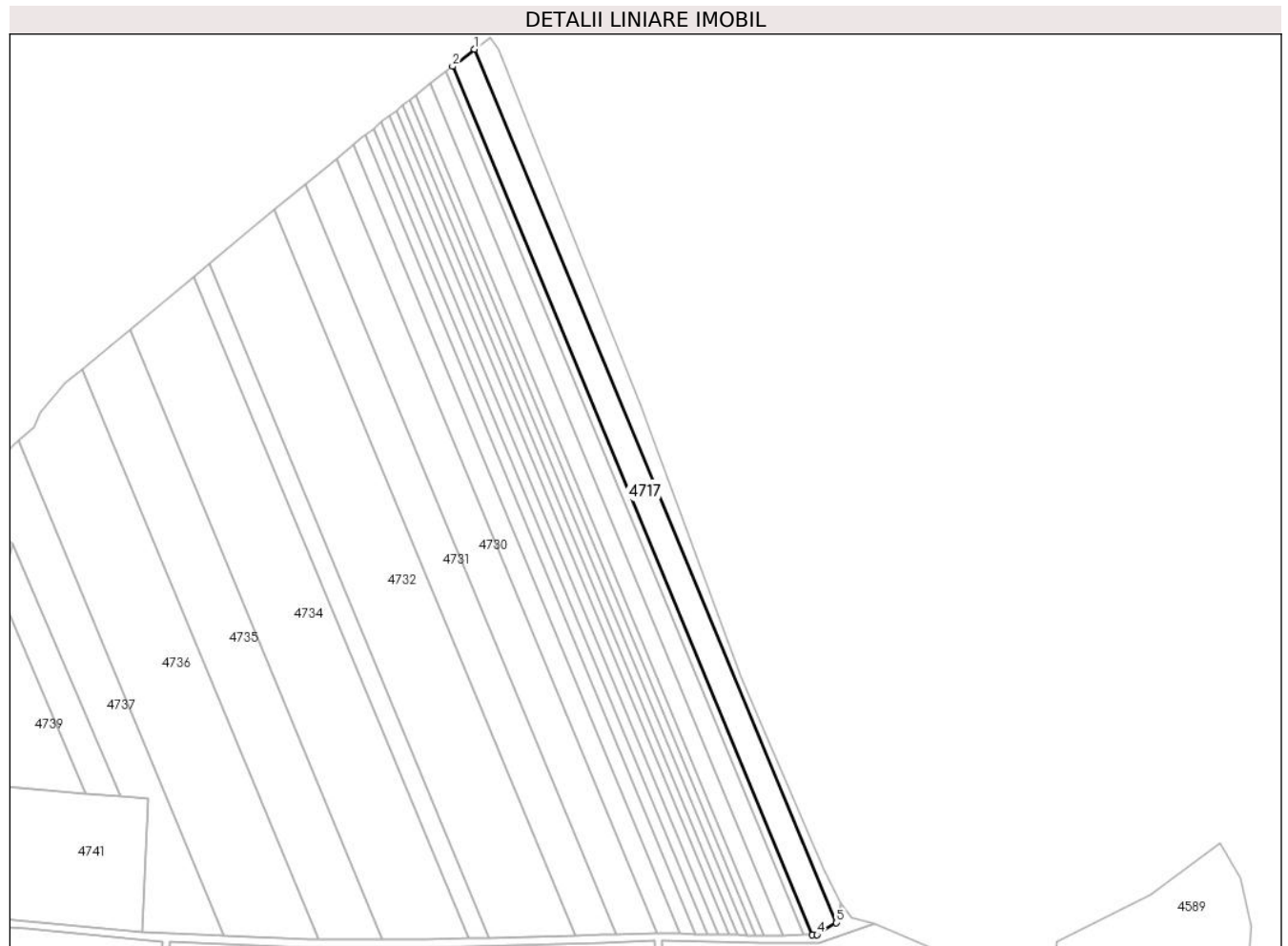
Inscrieri privind dezmembramintele dreptului de proprietate, drepturi reale de garanție și sarcini	Referințe
NU SUNT	

Anexa Nr. 1 La Partea I

Teren

Nr cadastral	Suprafața (mp)*	Observații / Referințe
	7.000	

* Suprafața este determinată în planul de proiecție Stereo 70.



Date referitoare la teren

Crt	Categorie folosință	Intravilan	Suprafața (mp)	Tarla	Parcelă	Nr. topo	Observații / Referințe
1	arabil	NU	7.000	23	343/1	-	în act se regăsește parcela 334/1

Lungime Segmente

1) Valorile lungimilor segmentelor sunt obținute din proiecție în plan.

Punct început	X / Y	Punct sfârșit	X / Y	Lungime segment (** (m)
1	483.635,743 340.765,756	2	483.624,235 340.756,745	14.616
2	483.624,235 340.756,745	3	483.813,897 340.299,403	495.109
3	483.813,897 340.299,403	4	483.816,36 340.299,428	2.463
4	483.816,36 340.299,428	5	483.826,515 340.305,738	11.956
5	483.826,515 340.305,738	1	483.635,743 340.765,756	498.007

**** Lungimile segmentelor sunt determinate în planul de proiecție Stereo 70 și sunt rotunjite la 1 milimetru.**

***** Distanța dintre puncte este formată din segmente cumulate ce sunt mai mici decât valoarea 1 milimetru.**

**DATE DESPRE IMOBILUL NR. 4718**

Oficiul de Cadastru și Publicitate Imobiliară ARGES
Biroul de Cadastru și Publicitate Imobiliară Costesti

A. Partea I. Descrierea imobilului

TEREN Extravilan

Adresa: Jud. Arges

Nr. Crt	Nr cadastral Nr. topografic	Suprafața* (mp)	Observații / Referințe
A1		2.000	Sector cadastral:69 Teren neimprejmuit;

B. Partea II. Proprietari și acte

Inscrieri privitoare la dreptul de proprietate și alte drepturi reale	Referințe
/	
Act Administrativ nr. 63880, din 14/03/1995 emis de CJPSDPAT ARGES;	
B1	A1
Intabulare, drept de PROPRIETATE, dobandit prin Reconstituire, cota actuala 1/1, cota initiala 1/1 1) TURCU GHE CONSTANȚA	

C. Partea III. SARCINI .

Inscrieri privind dezmembramintele dreptului de proprietate, drepturi reale de garanție și sarcini	Referințe
NU SUNT	

Anexa Nr. 1 La Partea I

Teren

Nr cadastral	Suprafața (mp)*	Observații / Referințe
	2.000	

* Suprafața este determinată în planul de proiecție Stereo 70.



Date referitoare la teren

Crt	Categorie folosință	Intravilan	Suprafața (mp)	Tarla	Parcelă	Nr. topo	Observații / Referințe
1	arabil	NU	2.000	23	343/1	-	

Lungime Segmente

1) Valorile lungimilor segmentelor sunt obținute din proiecție în plan.

Punct început	X / Y	Punct sfârșit	X / Y	Lungime segment (** (m)
1	483.624,235 340.756,745	2	483.620,925 340.754,153	4.204
2	483.620,925 340.754,153	3	483.809,53 340.299,358	492.352
3	483.809,53 340.299,358	4	483.813,897 340.299,403	4.367
4	483.813,897 340.299,403	1	483.624,235 340.756,745	495.109

** Lungimile segmentelor sunt determinate în planul de proiecție Stereo 70 și sunt rotunjite la 1 milimetru.

***** Distanţa dintre puncte este formată din segmente cumulate ce sunt mai mici decât valoarea 1 milimetru.**

**DATE DESPRE IMOBILUL NR. 4719**

Oficiul de Cadastru și Publicitate Imobiliară ARGES
Biroul de Cadastru și Publicitate Imobiliară Costesti

A. Partea I. Descrierea imobilului

TEREN Extravilan

Adresa: Jud. Arges

Nr. Crt	Nr cadastral Nr. topografic	Suprafața* (mp)	Observații / Referințe
A1		5.000	Sector cadastral:69 Teren neimprejmuț;

B. Partea II. Proprietari și acte

Inscrieri privitoare la dreptul de proprietate și alte drepturi reale	Referințe
/	
Act Administrativ nr. 58955, din 04/01/1995 emis de CJPSDPAT ARGES (Extras din registrul de deces nr. 33 din data de 11.04.2016 emis de primaria comunei Stolnici; Extras din registrul de deces nr. 15 din data de 10.02.2014 emis de primaria comunei Stolnici);	
B1	A1
Intabulare, drept de PROPRIETATE, dobandit prin Reconstituire, cota actuala 1/1, cota initiala 1/1	
1) NISTOROAI A CONSTANTIN DEFUNCT:Da	
2) CIOC MARIA	
3) NISTOROAI A GHEORGHE	
4) MINCĂ ALEXANDRA DEFUNCT:Da	
5) TURCU ANA	

C. Partea III. SARCINI .

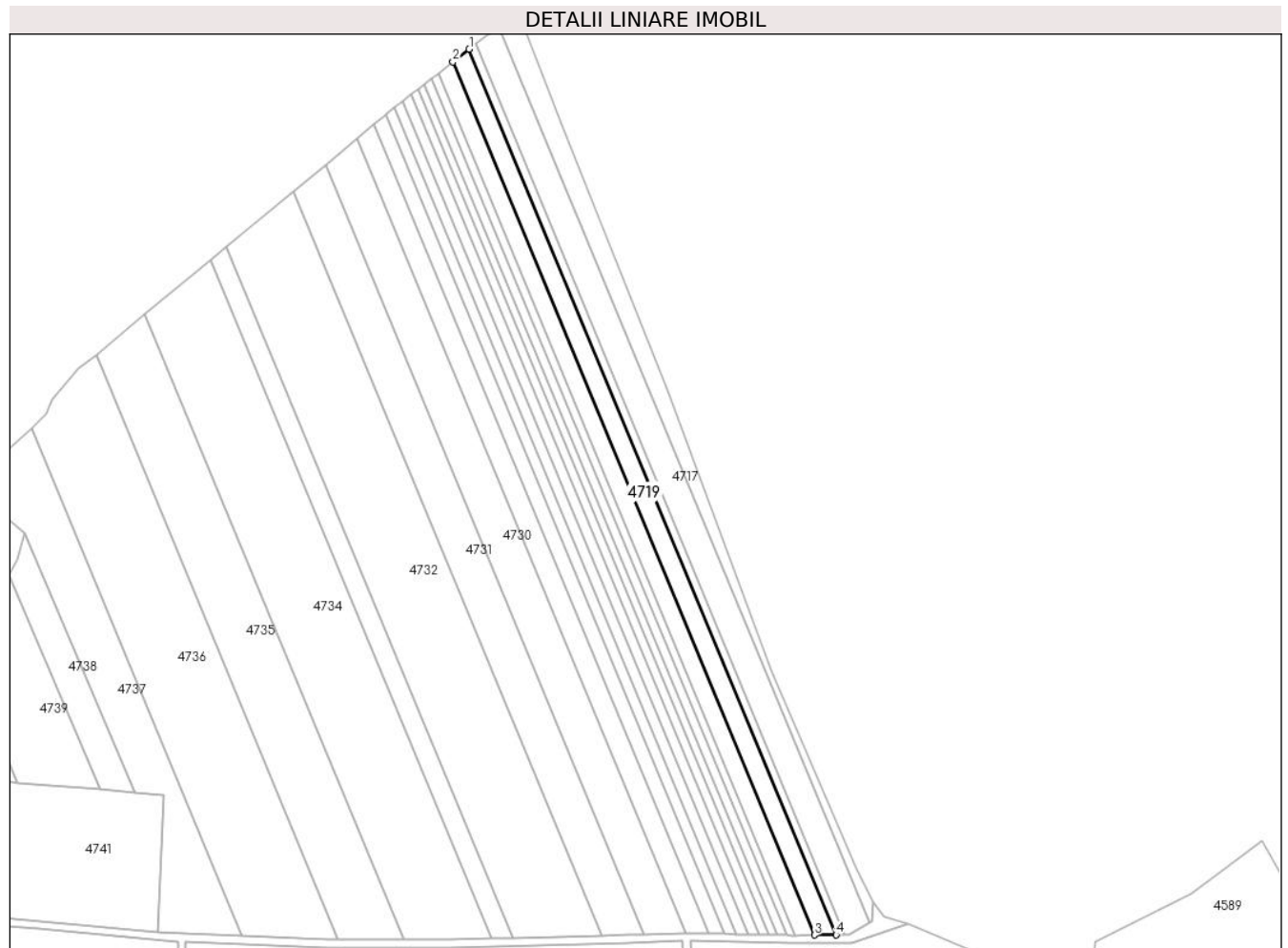
Inscrieri privind dezmembramintele dreptului de proprietate, drepturi reale de garanție și sarcini	Referințe
NU SUNT	

Anexa Nr. 1 La Partea I

Teren

Nr cadastral	Suprafața (mp)*	Observații / Referințe
	5.000	

* Suprafața este determinată în planul de proiecție Stereo 70.



Date referitoare la teren

Crt	Categorie folosință	Intravilan	Suprafața (mp)	Tarla	Parcelă	Nr. topo	Observații / Referințe
1	arabil	NU	5.000	23	343/1	-	în act se regăsește parcela 243/1

Lungime Segmente

1) Valorile lungimilor segmentelor sunt obținute din proiecție în plan.

Punct început	X / Y	Punct sfârșit	X / Y	Lungime segment (** (m)
1	483.620,925 340.754,153	2	483.612,567 340.747,608	10.616
2	483.612,567 340.747,608	3	483.798,504 340.299,247	485.387
3	483.798,504 340.299,247	4	483.809,53 340.299,358	11.027
4	483.809,53 340.299,358	1	483.620,925 340.754,153	492.352

** Lungimile segmentelor sunt determinate în planul de proiecție Stereo 70 și sunt rotunjite la 1 milimetru.

***** Distanţa dintre puncte este formată din segmente cumulate ce sunt mai mici decât valoarea 1 milimetru.**

**DATE DESPRE IMOBILUL NR. 4720**

Oficiul de Cadastru și Publicitate Imobiliară ARGES
Biroul de Cadastru și Publicitate Imobiliară Costesti

A. Partea I. Descrierea imobilului

TEREN Extravilan

Adresa: Jud. Arges

Nr. Crt	Nr cadastral Nr. topografic	Suprafața* (mp)	Observații / Referințe
A1		4.500	Sector cadastral:69 Teren neimprejmuit;

B. Partea II. Proprietari și acte

Inscrieri privitoare la dreptul de proprietate și alte drepturi reale		Referințe
/		
Act Administrativ nr. 101770, din 13/11/1997 emis de CJPSDPAT ARGES (certificat de deces nr.21 din data de 26.03.1997 emis de Consiliul Local al comunei Stolnici);		
B1	Intabulare, drept de PROPRIETATE, dobandit prin Reconstituire, cota actuala 1/1, cota initiala 1/1 1) CONSTANTIN D MARIN, , lipsă CNP DEFUNCT:Da	A1

C. Partea III. SARCINI .

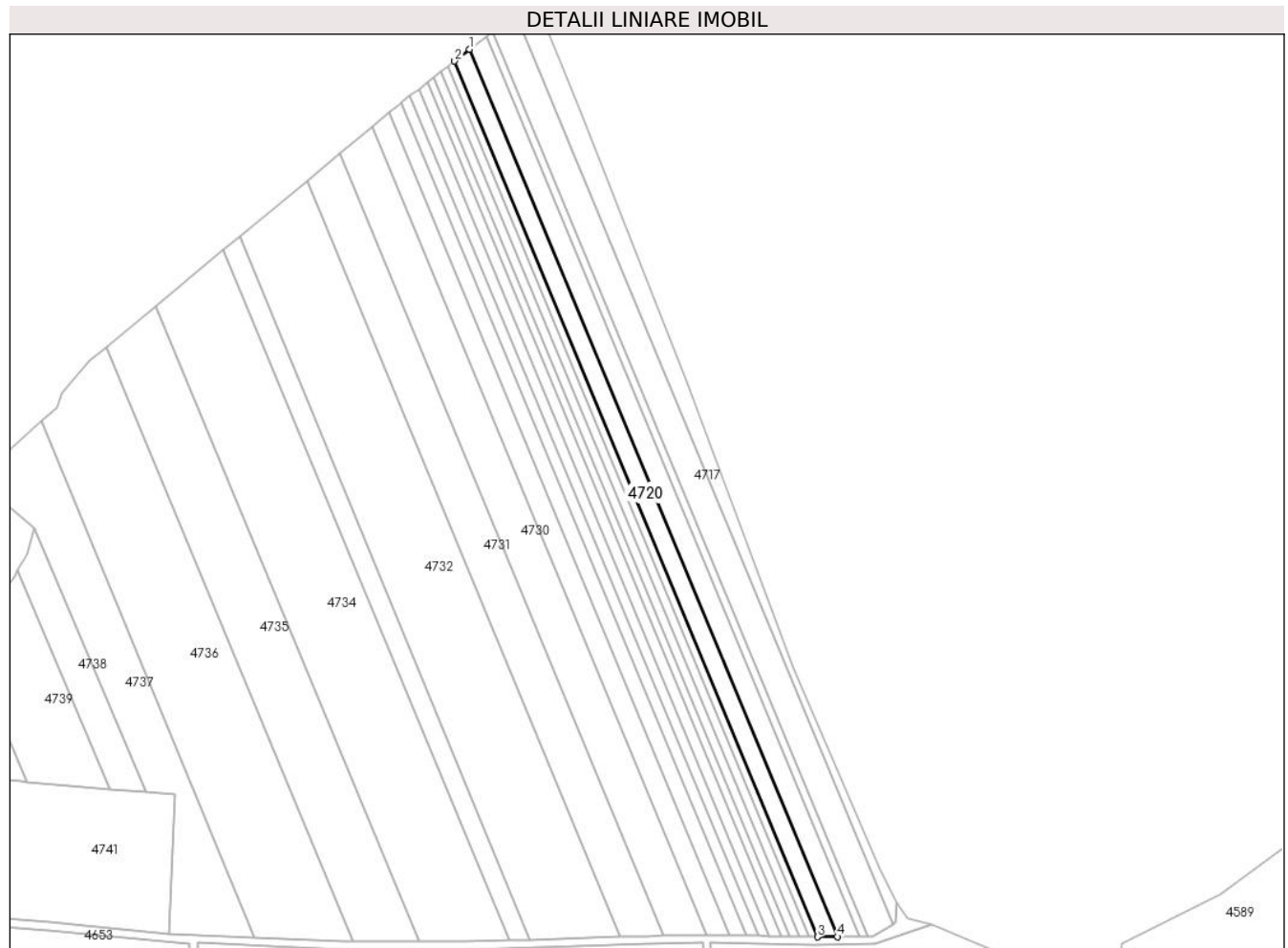
Inscrieri privind dezmembramintele dreptului de proprietate, drepturi reale de garanție și sarcini	Referințe
NU SUNT	

Anexa Nr. 1 La Partea I

Teren

Nr cadastral	Suprafața (mp)*	Observații / Referințe
	4.500	

* Suprafața este determinată în planul de proiecție Stereo 70.



Date referitoare la teren

Crt	Categorie folosință	Intravilan	Suprafața (mp)	Tarla	Parcelă	Nr. topo	Observații / Referințe
1	arabil	NU	4.500	23	343/1	-	

Lungime Segmente

1) Valorile lungimilor segmentelor sunt obținute din proiecție în plan.

Punct început	X / Y	Punct sfârșit	X / Y	Lungime segment (** (m)
1	483.612,567 340.747,608	2	483.604,94 340.741,637	9.686
2	483.604,94 340.741,637	3	483.788,444 340.299,144	479.034
3	483.788,444 340.299,144	4	483.798,504 340.299,247	10.061
4	483.798,504 340.299,247	1	483.612,567 340.747,608	485.387

** Lungimile segmentelor sunt determinate în planul de proiecție Stereo 70 și sunt rotunjite la 1 milimetru.

***** Distanţa dintre puncte este formată din segmente cumulate ce sunt mai mici decât valoarea 1 milimetru.**

**DATE DESPRE IMOBILUL NR. 4721**

Oficiul de Cadastru și Publicitate Imobiliară ARGES
Biroul de Cadastru și Publicitate Imobiliară Costesti

A. Partea I. Descrierea imobilului

TEREN Extravilan

Adresa: Jud. Arges

Nr. Crt	Nr cadastral Nr. topografic	Suprafața* (mp)	Observații / Referințe
A1	80832	2.000	Sector cadastral:69 Teren neimprejmuit;

B. Partea II. Proprietari și acte

Inscrieri privitoare la dreptul de proprietate și alte drepturi reale	Referințe
720 / 31/01/2014	
Act Notarial nr. 346, din 28/01/2014 emis de SIMONESCU DIACONU NICOLAE;	
B3	A1
Intabulare, drept de PROPRIETATE bun comun,, dobandit prin Conventie, cota actuala 1/1, cota initiala 1/1	
1) MARINESCU GIANINA CĂTĂLINA , , casatorita cu	
2) MARINESCU VICTOR-FLORIN	

C. Partea III. SARCINI .

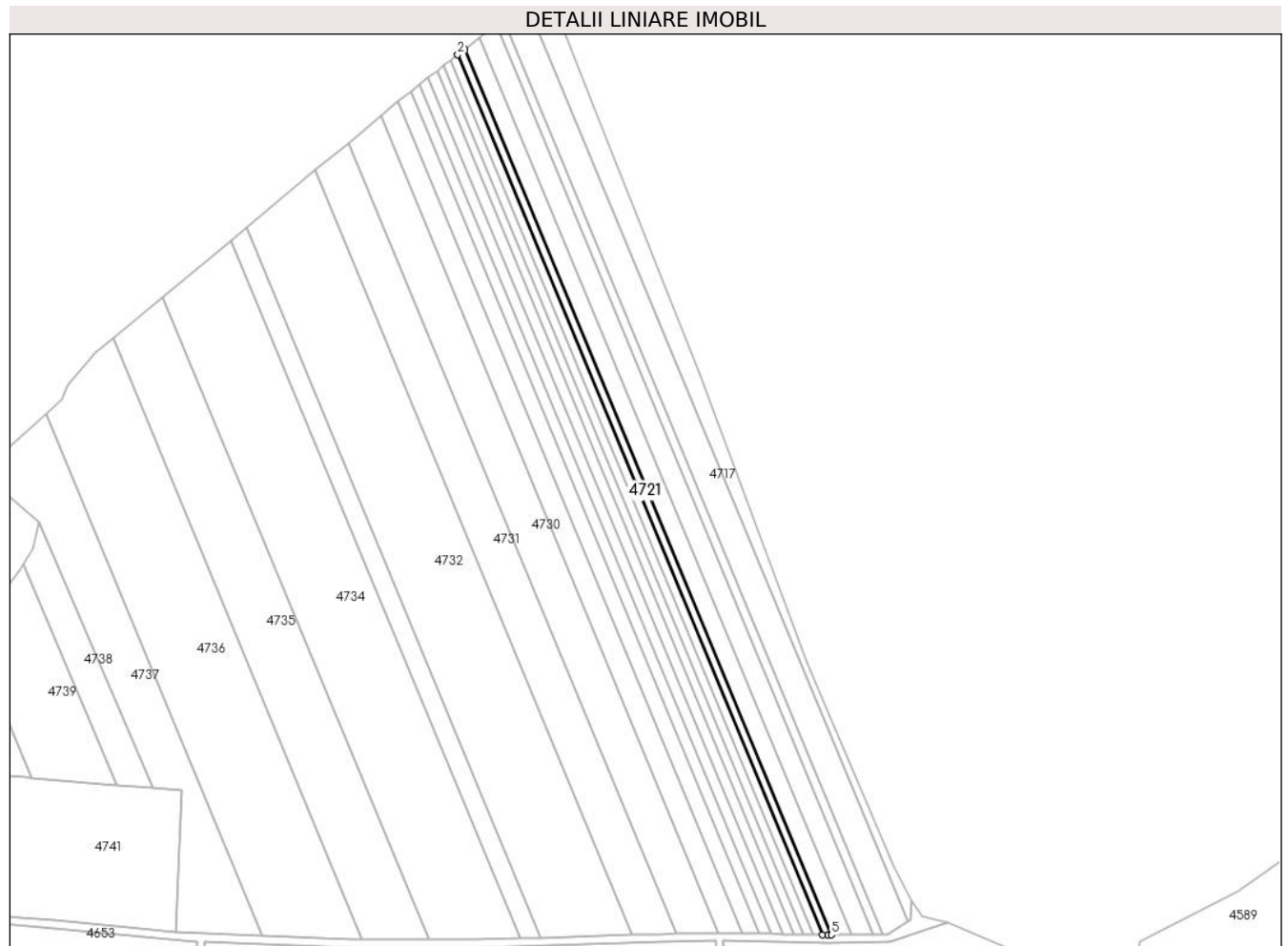
Inscrieri privind dezmembramintele dreptului de proprietate, drepturi reale de garanție și sarcini	Referințe
NU SUNT	

Anexa Nr. 1 La Partea I

Teren

Nr cadastral	Suprafața (mp)*	Observații / Referințe
80832	2.000	

* Suprafața este determinată în planul de proiecție Stereo 70.



Date referitoare la teren

Crt	Categorie folosință	Intravilan	Suprafața (mp)	Tarla	Parcelă	Nr. topo	Observații / Referințe
1	arabil	NU	2.000	23	343/1	-	în act se regăsește parcela 341/1

Lungime Segmente

1) Valorile lungimilor segmentelor sunt obținute din proiecție în plan.

Punct început	X / Y	Punct sfârșit	X / Y	Lungime segment (** (m)
1	483.604,94 340.741,637	2	483.601,518 340.738,957	4.347
2	483.601,518 340.738,957	3	483.783,893 340.299,186	476.087
3	483.783,893 340.299,186	4	483.786,843 340.299,128	2.951
4	483.786,843 340.299,128	5	483.788,444 340.299,144	1.601
5	483.788,444 340.299,144	1	483.604,94 340.741,637	479.034

**** Lungimile segmentelor sunt determinate în planul de proiecție Stereo 70 și sunt rotunjite la 1 milimetru.**

***** Distanța dintre puncte este formată din segmente cumulate ce sunt mai mici decât valoarea 1 milimetru.**

**DATE DESPRE IMOBILUL NR. 4722**

Oficiul de Cadastru și Publicitate Imobiliară ARGES
Biroul de Cadastru și Publicitate Imobiliară Costesti

A. Partea I. Descrierea imobilului

TEREN Extravilan

Adresa: Jud. Arges

Nr. Crt	Nr cadastral Nr. topografic	Suprafața* (mp)	Observații / Referințe
A1		2.000	Sector cadastral:69 Teren neimprejmuit;

B. Partea II. Proprietari și acte

Inscrieri privitoare la dreptul de proprietate și alte drepturi reale	Referințe
/	
Act Administrativ nr. 55027, din 05/10/1994 emis de CJPSDPAT ARGES;	
B1	A1
Intabulare, drept de PROPRIETATE, dobandit prin Reconstituire, cota actuala 1/1, cota initiala 1/1 1) TURCU D ION, lipsă CNP	

C. Partea III. SARCINI .

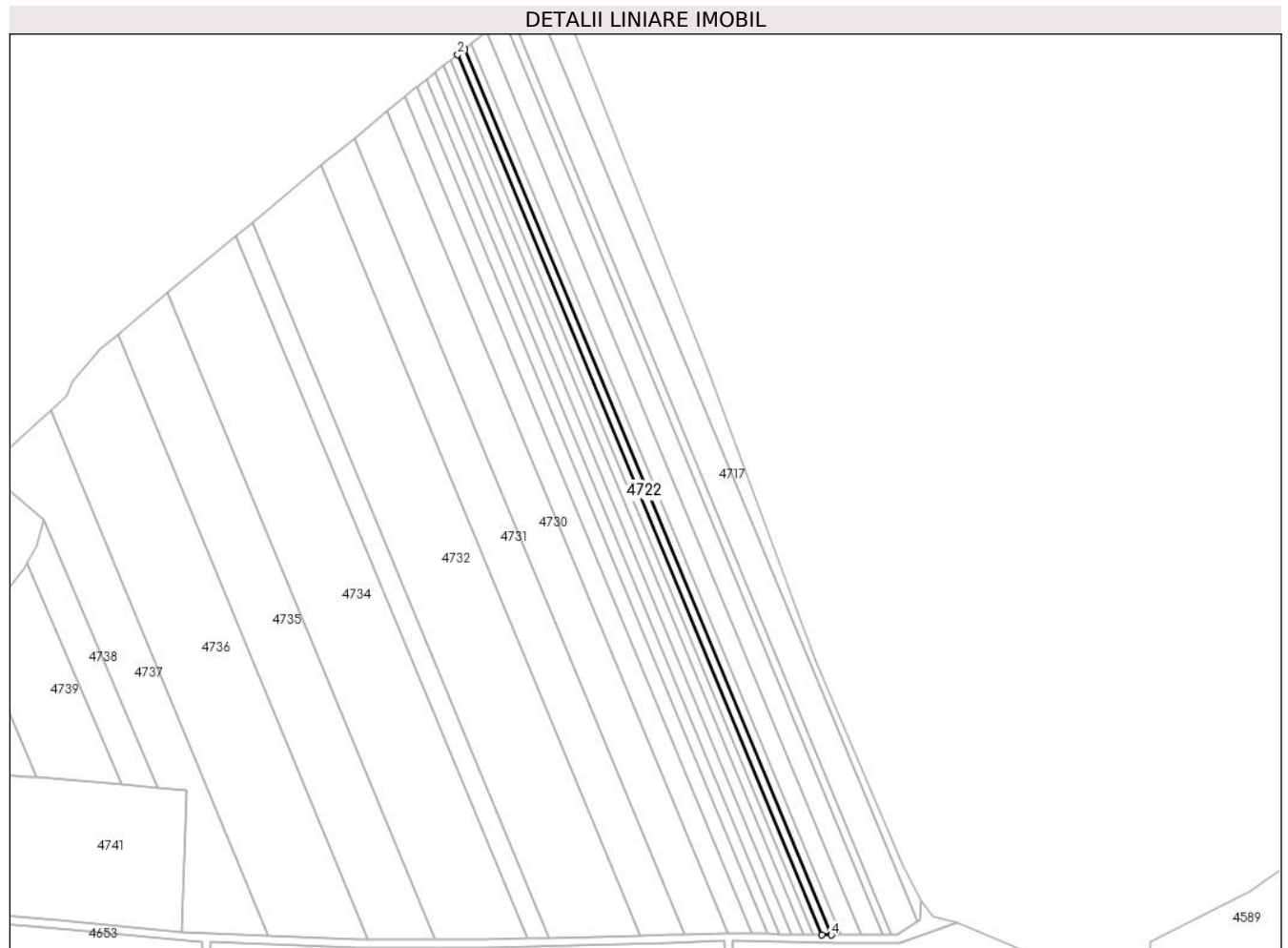
Inscrieri privind dezmembramintele dreptului de proprietate, drepturi reale de garanție și sarcini	Referințe
NU SUNT	

Anexa Nr. 1 La Partea I

Teren

Nr cadastral	Suprafața (mp)*	Observații / Referințe
	2.000	

* Suprafața este determinată în planul de proiecție Stereo 70.



Date referitoare la teren

Crt	Categorie folosință	Intravilan	Suprafața (mp)	Tarla	Parcelă	Nr. topo	Observații / Referințe
1	arabil	NU	2.000	22	335	-	

Lungime Segmente

1) Valorile lungimilor segmentelor sunt obținute din proiecție în plan.

Punct început	X / Y	Punct sfârșit	X / Y	Lungime segment (** (m)
1	483.601,518 340.738,957	2	483.598,074 340.736,26	4.374
2	483.598,074 340.736,26	3	483.779,294 340.299,276	473.071
3	483.779,294 340.299,276	4	483.783,893 340.299,186	4.6
4	483.783,893 340.299,186	1	483.601,518 340.738,957	476.087

** Lungimile segmentelor sunt determinate în planul de proiecție Stereo 70 și sunt rotunjite la 1 milimetru.

***** Distanţa dintre puncte este formată din segmente cumulate ce sunt mai mici decât valoarea 1 milimetru.**

**DATE DESPRE IMOBILUL NR. 4723**

Oficiul de Cadastru și Publicitate Imobiliară ARGES
Biroul de Cadastru și Publicitate Imobiliară Costesti

A. Partea I. Descrierea imobilului

TEREN Extravilan

Adresa: Jud. Arges

Nr. Crt	Nr cadastral Nr. topografic	Suprafața* (mp)	Observații / Referințe
A1		2.000	Sector cadastral:69 Teren neimprejmuit;

B. Partea II. Proprietari și acte

Inscrieri privitoare la dreptul de proprietate și alte drepturi reale		Referințe
/		
Act Administrativ nr. 128184, din 17/06/2004 emis de CJPSDPAT ARGES (Certificat de deces nr . 52 din data de 21.06.2006 emis de Primaria Comunei Stolnici);		
B1	Intabulare, drept de PROPRIETATE, dobandit prin Reconstituire, cota actuala 1/1, cota initiala 1/1 1) PARASCHIV GHEORGHE DEFUNCT:Da	A1

C. Partea III. SARCINI .

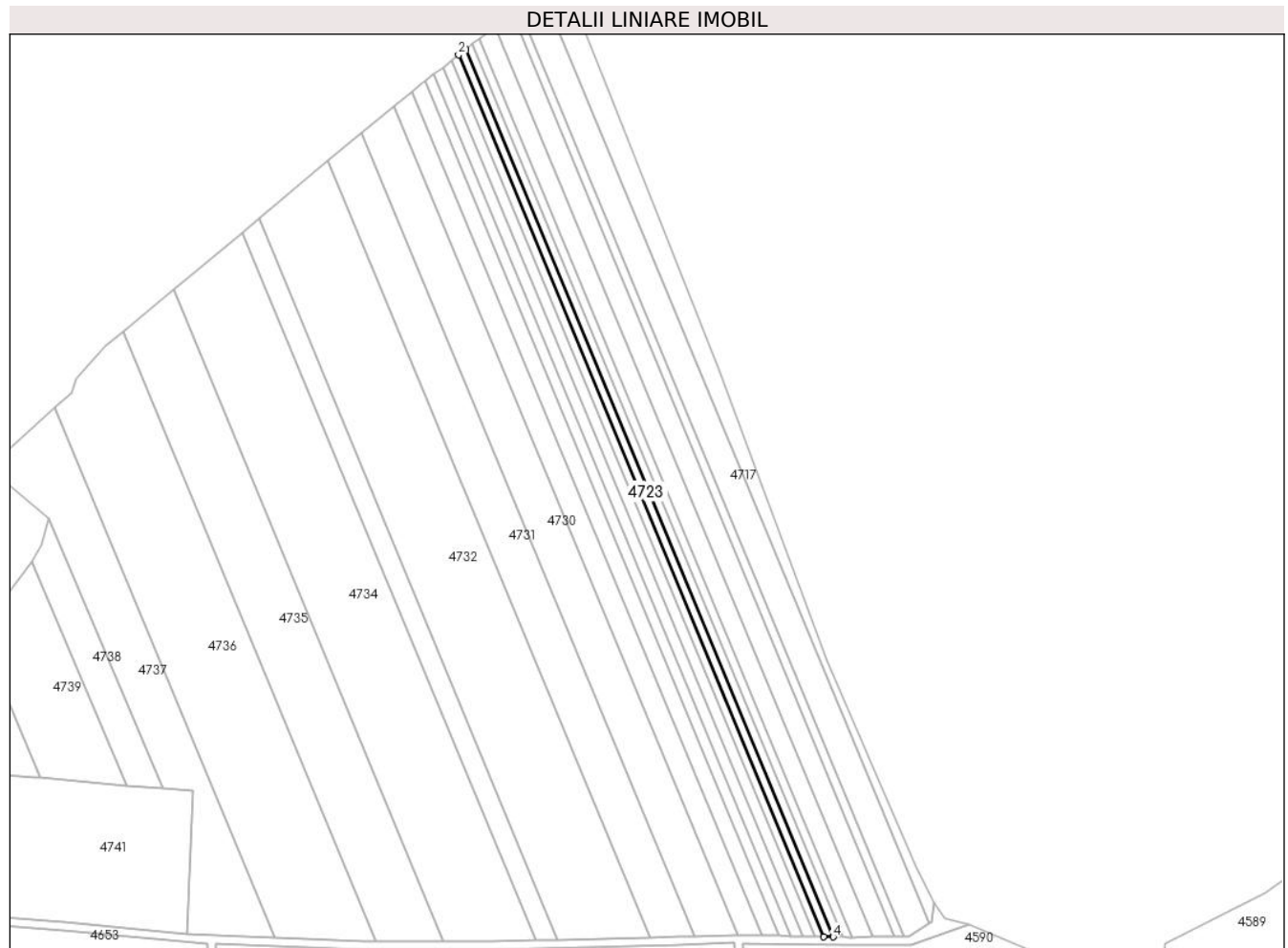
Inscrieri privind dezmembramintele dreptului de proprietate, drepturi reale de garanție și sarcini	Referințe
NU SUNT	

Anexa Nr. 1 La Partea I

Teren

Nr cadastral	Suprafața (mp)*	Observații / Referințe
	2.000	

* Suprafața este determinată în planul de proiecție Stereo 70.



Date referitoare la teren

Crt	Categorie folosință	Intravilan	Suprafața (mp)	Tarla	Parcelă	Nr. topo	Observații / Referințe
1	arabil	NU	2.000	22	335	-	în act se regăsește parcela 343

Lungime Segmente

1) Valorile lungimilor segmentelor sunt obținute din proiecție în plan.

Punct început	X / Y	Punct sfârșit	X / Y	Lungime segment (** (m)
1	483.598,074 340.736,26	2	483.594,608 340.733,546	4.402
2	483.594,608 340.733,546	3	483.774,664 340.299,367	470.034
3	483.774,664 340.299,367	4	483.779,294 340.299,276	4.631
4	483.779,294 340.299,276	1	483.598,074 340.736,26	473.071

** Lungimile segmentelor sunt determinate în planul de proiecție Stereo 70 și sunt rotunjite la 1 milimetru.

***** Distanţa dintre puncte este formată din segmente cumulate ce sunt mai mici decât valoarea 1 milimetru.**

**DATE DESPRE IMOBILUL NR. 4724**

Oficiul de Cadastru și Publicitate Imobiliară ARGES
Biroul de Cadastru și Publicitate Imobiliară Costesti

A. Partea I. Descrierea imobilului

TEREN Extravilan

Adresa: Jud. Arges

Nr. Crt	Nr cadastral Nr. topografic	Suprafața* (mp)	Observații / Referințe
A1		2.000	Sector cadastral:69 Teren neimprejmuit;

B. Partea II. Proprietari și acte

Inscrieri privitoare la dreptul de proprietate și alte drepturi reale	Referințe
/	
Act Administrativ nr. 37894, din 11/03/1994 emis de CJPSDPAT ARGES (Certificat de deces 225 din 04.12.1993 emis de consiliul popular al comunei Stolnici);	
B1	A1
Intabulare, drept de PROPRIETATE, dobandit prin Reconstituire, cota actuala 1/1, cota initiala 1/1	
1) UDRESCU N ILINCA, lipsă CNP DEFUNCT:Da	

C. Partea III. SARCINI .

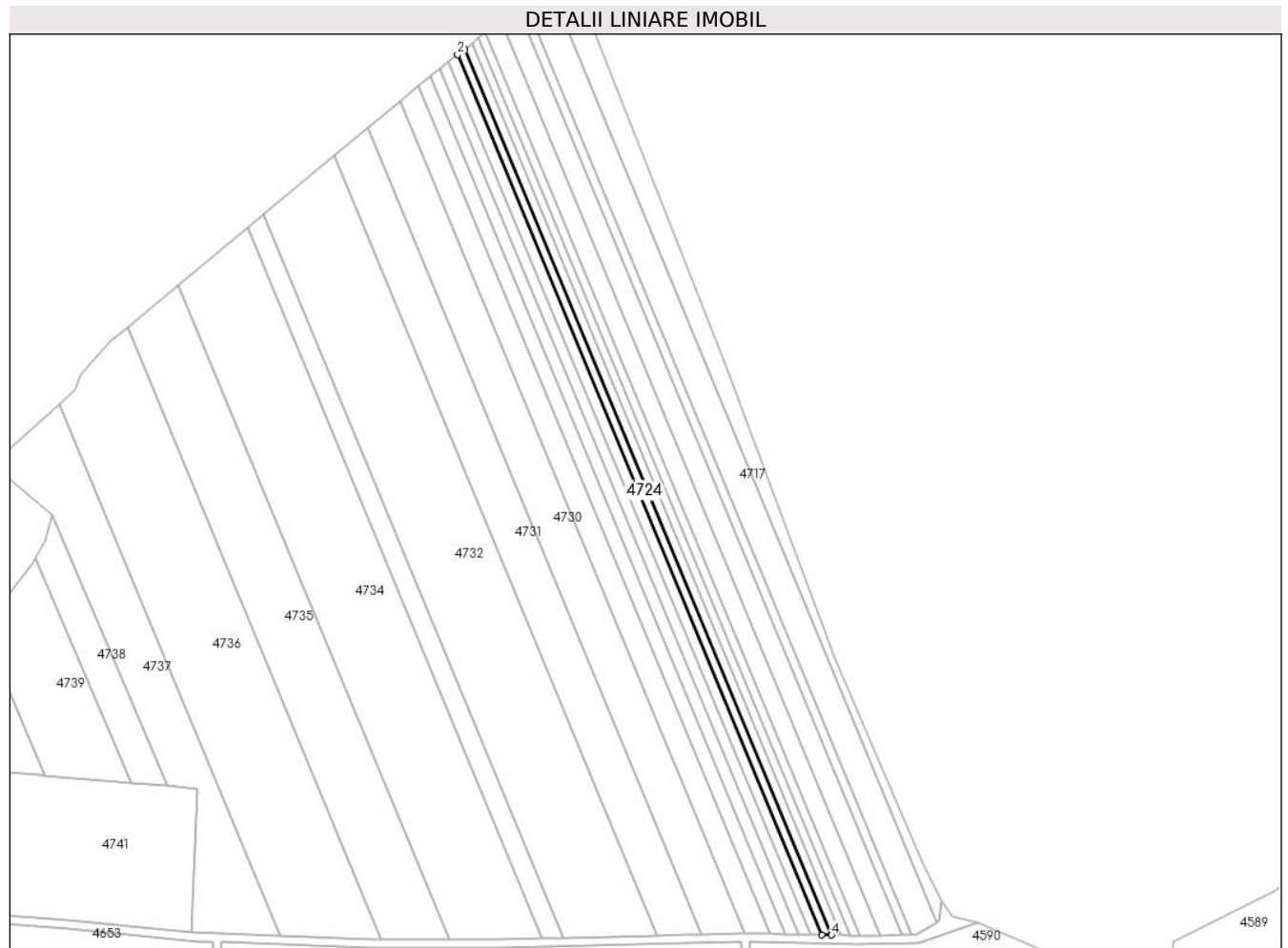
Inscrieri privind dezmembramintele dreptului de proprietate, drepturi reale de garanție și sarcini	Referințe
NU SUNT	

Anexa Nr. 1 La Partea I

Teren

Nr cadastral	Suprafața (mp)*	Observații / Referințe
	2.000	

* Suprafața este determinată în planul de proiecție Stereo 70.



Date referitoare la teren

Crt	Categorie folosință	Intravilan	Suprafața (mp)	Tarla	Parcelă	Nr. topo	Observații / Referințe
1	arabil	NU	2.000	23	343/1	-	

Lungime Segmente

1) Valorile lungimilor segmentelor sunt obținute din proiecție în plan.

Punct început	X / Y	Punct sfârșit	X / Y	Lungime segment (** (m)
1	483.594,608 340.733,546	2	483.591,119 340.730,815	4.431
2	483.591,119 340.730,815	3	483.770,005 340.299,458	466.979
3	483.770,005 340.299,458	4	483.774,664 340.299,367	4.66
4	483.774,664 340.299,367	1	483.594,608 340.733,546	470.034

** Lungimile segmentelor sunt determinate în planul de proiecție Stereo 70 și sunt rotunjite la 1 milimetru.

***** Distanţa dintre puncte este formată din segmente cumulate ce sunt mai mici decât valoarea 1 milimetru.**

**DATE DESPRE IMOBILUL NR. 4725**

Oficiul de Cadastru și Publicitate Imobiliară ARGES
Biroul de Cadastru și Publicitate Imobiliară Costesti

A. Partea I. Descrierea imobilului

TEREN Extravilan

Adresa: Jud. Arges

Nr. Crt	Nr cadastral Nr. topografic	Suprafața* (mp)	Observații / Referințe
A1		2.469	Sector cadastral:69 Teren neimprejmuit;

B. Partea II. Proprietari și acte

Inscrieri privitoare la dreptul de proprietate și alte drepturi reale		Referințe
/		
Act Administrativ nr. 75, din 08/01/2024 emis de PRIMARIA STOLNICI;		
B1	Inscrierea posesiei, drept de PROPRIETATE, dobandit prin Lege, cota actuala 1/1, cota initiala 1/1 1) NEIDENTIFICAT NEIDENTIFICAT	A1
Act Normativ nr. 7, din 13/03/1996 emis de PARLAMENTUL ROMÂNIEI (art.13);		
B2	Se notează mențiunea de proprietar neidentificat	A1

C. Partea III. SARCINI .

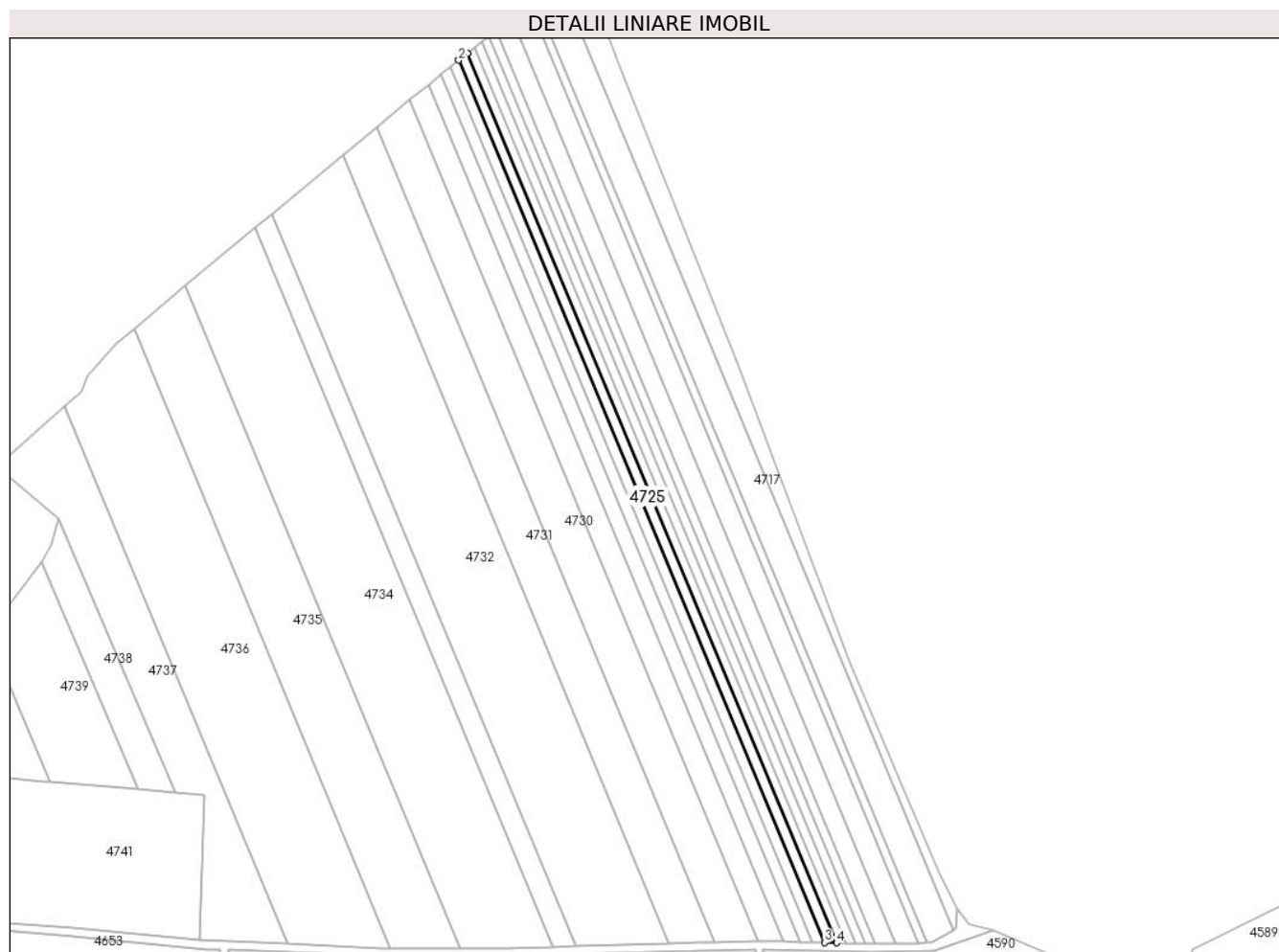
Inscrieri privind dezmembramintele dreptului de proprietate, drepturi reale de garanție și sarcini	Referințe
NU SUNT	

Anexa Nr. 1 La Partea I

Teren

Nr cadastral	Suprafața (mp)*	Observații / Referințe
	2.469	

* Suprafața este determinată în planul de proiecție Stereo 70.



Date referitoare la teren

Crt	Categorie folosință	Intravilan	Suprafața (mp)	Tarla	Parcelă	Nr. topo	Observații / Referințe
1	arabil	NU	2.469	23	343/1	-	

Lungime Segmente

1) Valorile lungimilor segmentelor sunt obținute din proiecție în plan.

Punct început	X / Y	Punct sfârșit	X / Y	Lungime segment (** (m)
1	483.591,119 340.730,815	2	483.586,781 340.727,418	5.51
2	483.586,781 340.727,418	3	483.764,211 340.299,572	463.178
3	483.764,211 340.299,572	4	483.770,005 340.299,458	5.795
4	483.770,005 340.299,458	1	483.591,119 340.730,815	466.979

** Lungimile segmentelor sunt determinate în planul de proiecție Stereo 70 și sunt rotunjite la 1 milimetru.

***** Distanţa dintre puncte este formată din segmente cumulate ce sunt mai mici decât valoarea 1 milimetru.**

**DATE DESPRE IMOBILUL NR. 4726**

Oficiul de Cadastru și Publicitate Imobiliară ARGES
Biroul de Cadastru și Publicitate Imobiliară Costesti

A. Partea I. Descrierea imobilului

TEREN Extravilan

Adresa: Jud. Arges

Nr. Crt	Nr cadastral Nr. topografic	Suprafața* (mp)	Observații / Referințe
A1		2.469	Sector cadastral:69 Teren neimprejmuit;

B. Partea II. Proprietari și acte

Inscrieri privitoare la dreptul de proprietate și alte drepturi reale		Referințe
/		
Act Notarial nr. 365, din 16/07/2003 emis de BNP DANCIU ILIE;		
B1	Intabulare, drept de PROPRIETATE, dobandit prin Succesiune, cota actuala 1/4, cota initiala 1/4 1) LICĂ ALEXANDRA, lipsă CNP	A1
B2	Intabulare, drept de PROPRIETATE, dobandit prin Succesiune, cota actuala 3/4, cota initiala 3/4 1) MIRICĂ FLOAREA	A1

C. Partea III. SARCINI .

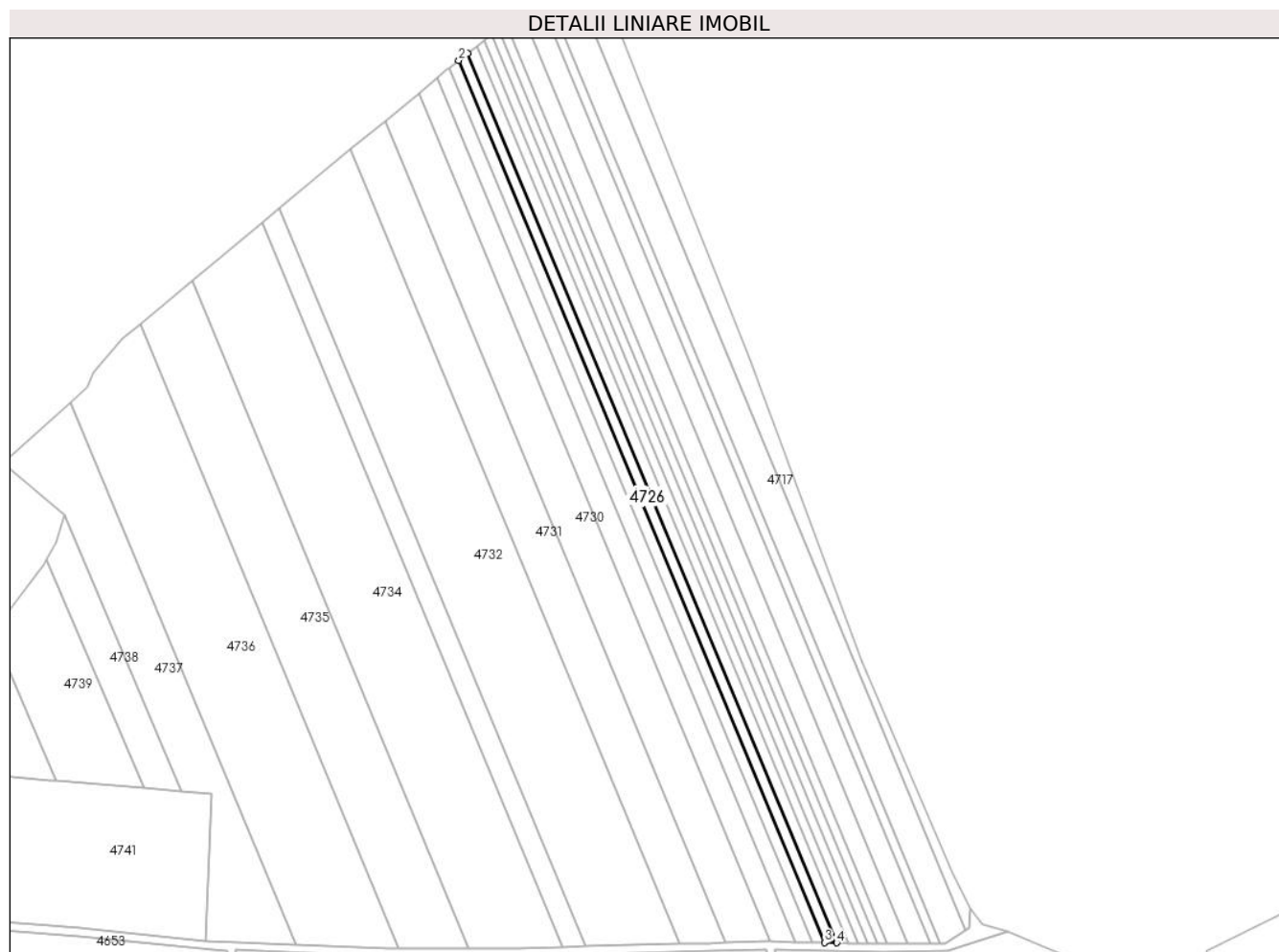
Inscrieri privind dezmembramintele dreptului de proprietate, drepturi reale de garanție și sarcini	Referințe
NU SUNT	

Anexa Nr. 1 La Partea I

Teren

Nr cadastral	Suprafața (mp)*	Observații / Referințe
	2.469	

* Suprafața este determinată în planul de proiecție Stereo 70.



Date referitoare la teren

Crt	Categorie folosință	Intravilan	Suprafața (mp)	Tarla	Parcelă	Nr. topo	Observații / Referințe
1	arabil	NU	2.469	23	343/1	-	

Lungime Segmente

1) Valorile lungimilor segmentelor sunt obținute din proiecție în plan.

Punct început	X / Y	Punct sfârșit	X / Y	Lungime segment (** (m)
1	483.586,781 340.727,418	2	483.582,407 340.723,993	5.555
2	483.582,407 340.723,993	3	483.758,369 340.299,686	459.346
3	483.758,369 340.299,686	4	483.764,211 340.299,572	5.843
4	483.764,211 340.299,572	1	483.586,781 340.727,418	463.178

** Lungimile segmentelor sunt determinate în planul de proiecție Stereo 70 și sunt rotunjite la 1 milimetru.

***** Distanţa dintre puncte este formată din segmente cumulate ce sunt mai mici decât valoarea 1 milimetru.**

**DATE DESPRE IMOBILUL NR. 4727**

Oficiul de Cadastru și Publicitate Imobiliară ARGES
Biroul de Cadastru și Publicitate Imobiliară Costesti

A. Partea I. Descrierea imobilului

TEREN Extravilan

Adresa: Jud. Arges

Nr. Crt	Nr cadastral Nr. topografic	Suprafața* (mp)	Observații / Referințe
A1		2.500	Sector cadastral:69 Teren neimprejmuit;

B. Partea II. Proprietari și acte

Inscrieri privitoare la dreptul de proprietate și alte drepturi reale	Referințe
/	
Act Administrativ nr. 73017, din 02/08/1995 emis de CJPSDPAT ARGES;	
B1	A1
Intabulare, drept de PROPRIETATE, dobandit prin Reconstituire, cota actuala 1/1, cota initiala 1/1 1) AVRAM T MARIN , lipsă CNP	

C. Partea III. SARCINI .

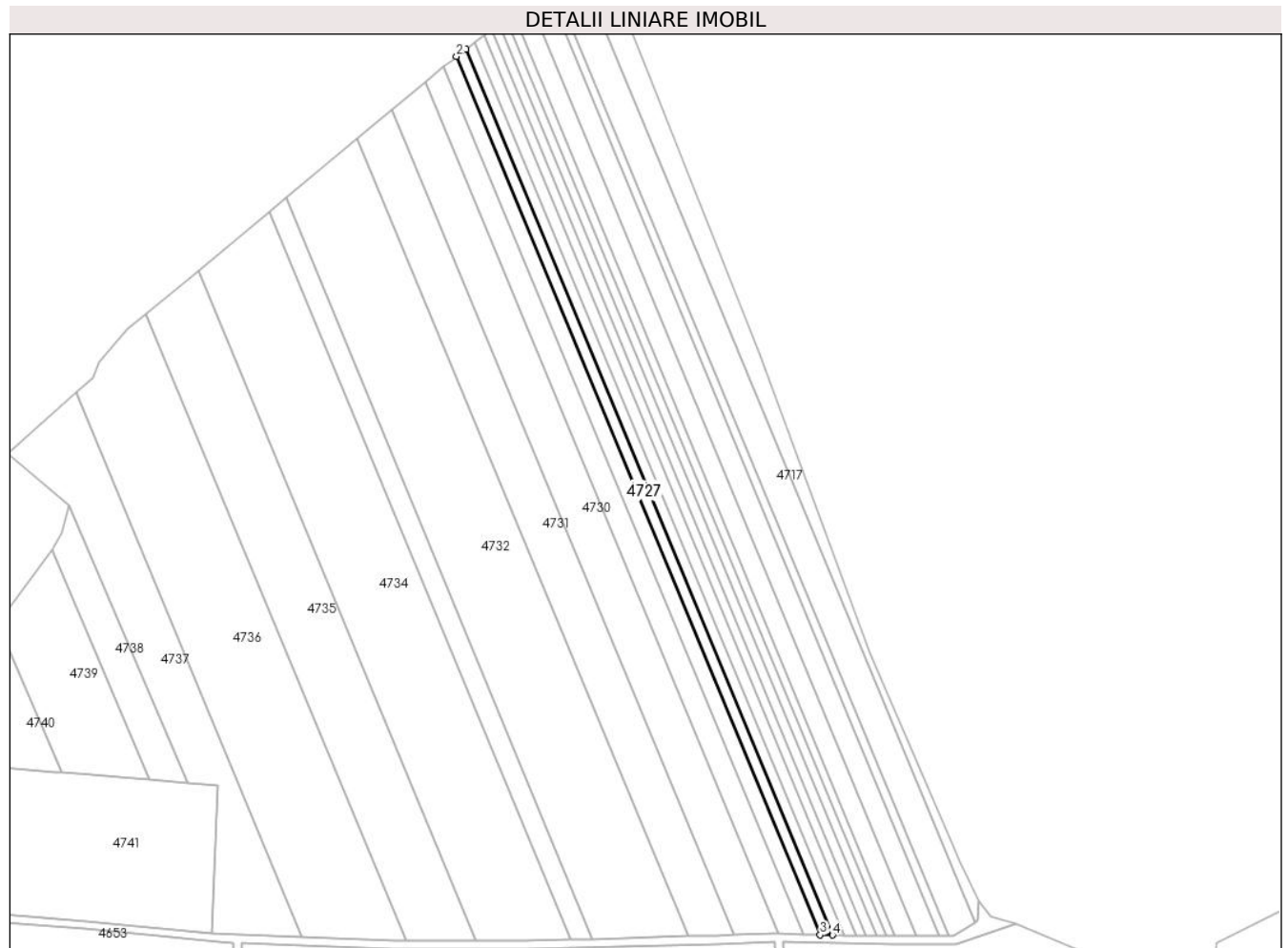
Inscrieri privind dezmembramintele dreptului de proprietate, drepturi reale de garanție și sarcini	Referințe
NU SUNT	

Anexa Nr. 1 La Partea I

Teren

Nr cadastral	Suprafața (mp)*	Observații / Referințe
	2.500	

* Suprafața este determinată în planul de proiecție Stereo 70.



Date referitoare la teren

Crt	Categorie folosință	Intravilan	Suprafața (mp)	Tarla	Parcelă	Nr. topo	Observații / Referințe
1	arabil	NU	2.500	23	343/1	-	

Lungime Segmente

1) Valorile lungimilor segmentelor sunt obținute din proiecție în plan.

Punct început	X / Y	Punct sfârșit	X / Y	Lungime segment (** (m)
1	483.582,407 340.723,993	2	483.577,94 340.720,495	5.674
2	483.577,94 340.720,495	3	483.752,403 340.299,803	455.433
3	483.752,403 340.299,803	4	483.758,369 340.299,686	5.967
4	483.758,369 340.299,686	1	483.582,407 340.723,993	459.346

** Lungimile segmentelor sunt determinate în planul de proiecție Stereo 70 și sunt rotunjite la 1 milimetru.

***** Distanţa dintre puncte este formată din segmente cumulate ce sunt mai mici decât valoarea 1 milimetru.**

**DATE DESPRE IMOBILUL NR. 4728**

Oficiul de Cadastru și Publicitate Imobiliară ARGES
Biroul de Cadastru și Publicitate Imobiliară Costesti

A. Partea I. Descrierea imobilului

TEREN Extravilan

Adresa: Jud. Arges

Nr. Crt	Nr cadastral Nr. topografic	Suprafața* (mp)	Observații / Referințe
A1		3.400	Sector cadastral:69 Teren neimprejmuit;

B. Partea II. Proprietari și acte

Inscrieri privitoare la dreptul de proprietate și alte drepturi reale		Referințe
/		
Act Administrativ nr. 75, din 08/01/2024 emis de PRIMARIA STOLNICI;		
B1	Inscrierea posesiei, drept de PROPRIETATE, dobandit prin Lege, cota actuala 1/1, cota initiala 1/1 1) NEIDENTIFICAT NEIDENTIFICAT	A1
Act Normativ nr. 7, din 13/03/1996 emis de PARLAMENTUL ROMÂNIEI (art.13);		
B2	Se notează mențiunea de proprietar neidentificat	A1

C. Partea III. SARCINI .

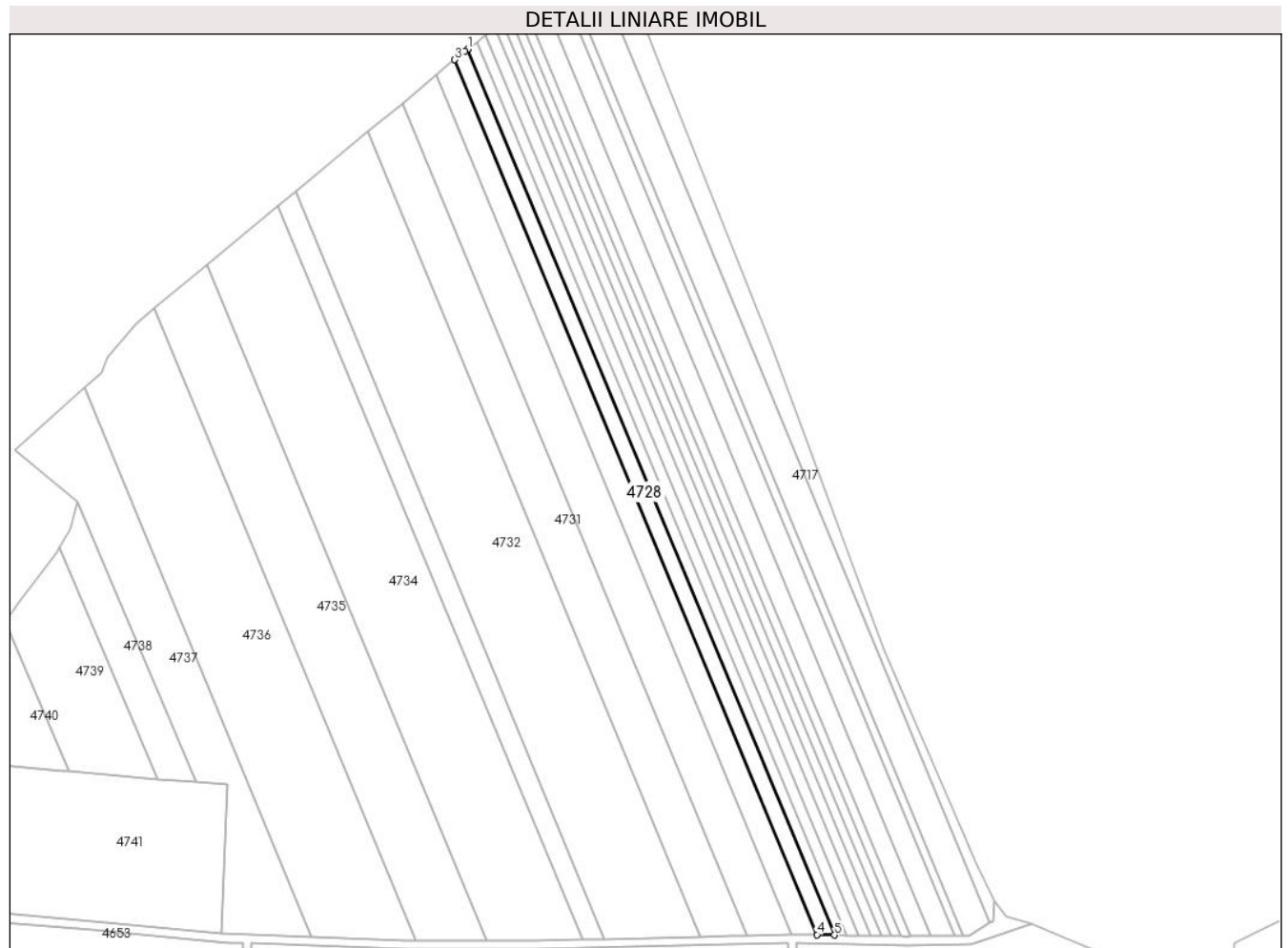
Inscrieri privind dezmembramintele dreptului de proprietate, drepturi reale de garanție și sarcini	Referințe
NU SUNT	

Anexa Nr. 1 La Partea I

Teren

Nr cadastral	Suprafața (mp)*	Observații / Referințe
	3.400	

* Suprafața este determinată în planul de proiecție Stereo 70.



Date referitoare la teren

Crt	Categorie folosință	Intravilan	Suprafața (mp)	Tarla	Parcelă	Nr. topo	Observații / Referințe
1	arabil	NU	3.400	23	343/1	-	

Lungime Segmente

1) Valorile lungimilor segmentelor sunt obținute din proiecție în plan.

Punct început	X / Y	Punct sfârșit	X / Y	Lungime segment (** (m)
1	483.577,94 340.720,495	2	483.576,617 340.719,459	1.68
2	483.576,617 340.719,459	3	483.571,869 340.715,529	6.163
3	483.571,869 340.715,529	4	483.744,205 340.299,964	449.882
4	483.744,205 340.299,964	5	483.752,403 340.299,803	8.2
5	483.752,403 340.299,803	1	483.577,94 340.720,495	455.433

**** Lungimile segmentelor sunt determinate în planul de proiecție Stereo 70 și sunt rotunjite la 1 milimetru.**

***** Distanța dintre puncte este formată din segmente cumulate ce sunt mai mici decât valoarea 1 milimetru.**

**DATE DESPRE IMOBILUL NR. 4729**

Oficiul de Cadastru și Publicitate Imobiliară ARGES
Biroul de Cadastru și Publicitate Imobiliară Costesti

A. Partea I. Descrierea imobilului

TEREN Extravilan

Adresa: Jud. Arges

Nr. Crt	Nr cadastral Nr. topografic	Suprafața* (mp)	Observații / Referințe
A1		4.900	Sector cadastral:69 Teren neimprejmuit;

B. Partea II. Proprietari și acte

Inscrieri privitoare la dreptul de proprietate și alte drepturi reale		Referințe
/		
Act Administrativ nr. 101770, din 13/11/1997 emis de CJPSDPAT ARGES (certificat de deces nr.82 din data de 26.03.1997 emis de Consiliul Local al comunei Stolnici);		
B1	Intabulare, drept de PROPRIETATE, dobandit prin Reconstituire, cota actuala 1/1, cota initiala 1/1 1) CONSTANTIN D MARIN, , lipsă CNP DEFUNCT:Da	A1

C. Partea III. SARCINI .

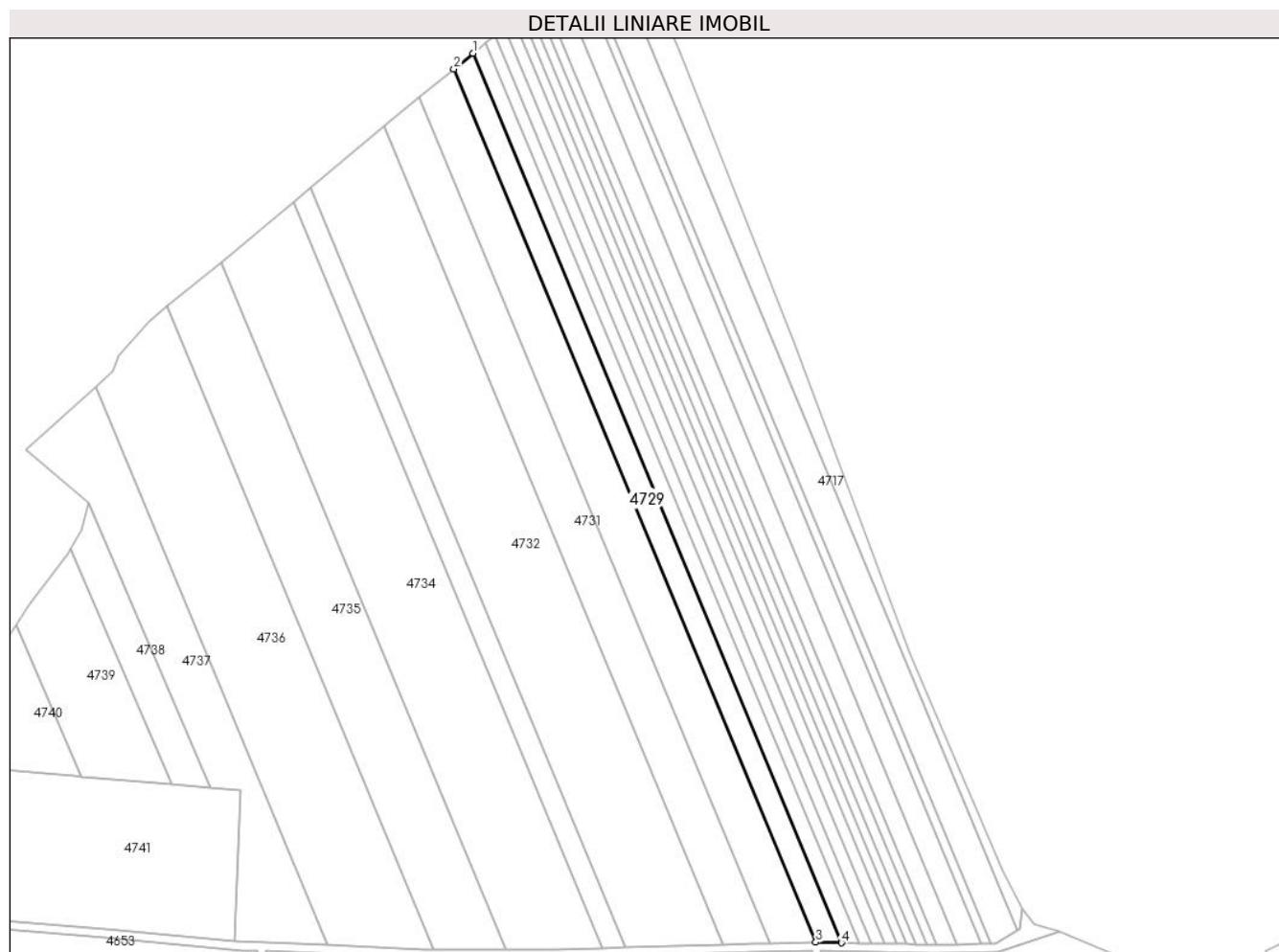
Inscrieri privind dezmembramintele dreptului de proprietate, drepturi reale de garanție și sarcini	Referințe
NU SUNT	

Anexa Nr. 1 La Partea I

Teren

Nr cadastral	Suprafața (mp)*	Observații / Referințe
	4.900	

* Suprafața este determinată în planul de proiecție Stereo 70.



Date referitoare la teren

Crt	Categorie folosință	Intravilan	Suprafața (mp)	Tarla	Parcelă	Nr. topo	Observații / Referințe
1	arabil	NU	4.900	23	343/1	-	

Lungime Segmente

1) Valorile lungimilor segmentelor sunt obținute din proiecție în plan.

Punct început	X / Y	Punct sfârșit	X / Y	Lungime segment (** (m)
1	483.571,869 340.715,529	2	483.563,01 340.708,196	11.5
2	483.563,01 340.708,196	3	483.732,208 340.300,199	441.689
3	483.732,208 340.300,199	4	483.744,205 340.299,964	11.999
4	483.744,205 340.299,964	1	483.571,869 340.715,529	449.882

** Lungimile segmentelor sunt determinate în planul de proiecție Stereo 70 și sunt rotunjite la 1 milimetru.

***** Distanţa dintre puncte este formată din segmente cumulate ce sunt mai mici decât valoarea 1 milimetru.**

**DATE DESPRE IMOBILUL NR. 4730**

Oficiul de Cadastru și Publicitate Imobiliară ARGES
Biroul de Cadastru și Publicitate Imobiliară Costesti

A. Partea I. Descrierea imobilului

TEREN Extravilan

Adresa: Jud. Arges

Nr. Crt	Nr cadastral Nr. topografic	Suprafața* (mp)	Observații / Referințe
A1		8.700	Sector cadastral:69 Teren neimprejmuit;

B. Partea II. Proprietari și acte

Inscrieri privitoare la dreptul de proprietate și alte drepturi reale	Referințe
/	
Act Notarial nr. 83, din 28/10/2003 emis de BNP Craciun Irina;	
B1	A1
Intabulare, drept de PROPRIETATE bun propriu , dobandit prin Succesiune, cota actuala 1/1, cota initiala 1/1 1) BURCIU AL CONSTANTIN	

C. Partea III. SARCINI .

Inscrieri privind dezmembramintele dreptului de proprietate, drepturi reale de garanție și sarcini	Referințe
NU SUNT	

Anexa Nr. 1 La Partea I**Teren**

Nr cadastral	Suprafața (mp)*	Observații / Referințe
	8.700	

* Suprafața este determinată în planul de proiecție Stereo 70.

**Date referitoare la teren**

Crt	Categorie folosință	Intravilan	Suprafața (mp)	Tarla	Parcelă	Nr. topo	Observații / Referințe
1	arabil	NU	8.700	23	343/1	-	

Lungime Segmente

1) Valorile lungimilor segmentelor sunt obținute din proiecție în plan.

Punct început	X / Y	Punct sfârșit	X / Y	Lungime segment (** (m)
1	483.563,01 340.708,196	2	483.546,881 340.694,846	20.937
2	483.546,881 340.694,846	3	483.710,767 340.299,659	427.822
3	483.710,767 340.299,659	4	483.730,553 340.300,231	19.794
4	483.730,553 340.300,231	5	483.732,208 340.300,199	1.655
5	483.732,208 340.300,199	1	483.563,01 340.708,196	441.689

**** Lungimile segmentelor sunt determinate în planul de proiecție Stereo 70 și sunt rotunjite la 1 milimetru.**

***** Distanța dintre puncte este formată din segmente cumulate ce sunt mai mici decât valoarea 1 milimetru.**

**DATE DESPRE IMOBILUL NR. 4731**

Oficiul de Cadastru și Publicitate Imobiliară ARGES
Biroul de Cadastru și Publicitate Imobiliară Costesti

A. Partea I. Descrierea imobilului

TEREN Extravilan

Adresa: Jud. Arges

Nr. Crt	Nr cadastral Nr. topografic	Suprafața* (mp)	Observații / Referințe
A1		8.600	Sector cadastral:69 Teren neimprejmuit;

B. Partea II. Proprietari și acte

Inscrieri privitoare la dreptul de proprietate și alte drepturi reale	Referințe
/	
Act Notarial nr. 150, din 10/10/2018 emis de BIN DUMITRU SANDA MAGDALENA;	
B1	A1
Intabulare, drept de PROPRIETATE bun propriu , dobandit prin Succesiune, cota actuala 1/1, cota initiala 1/1 1) PÎRVU MARIN	

C. Partea III. SARCINI .

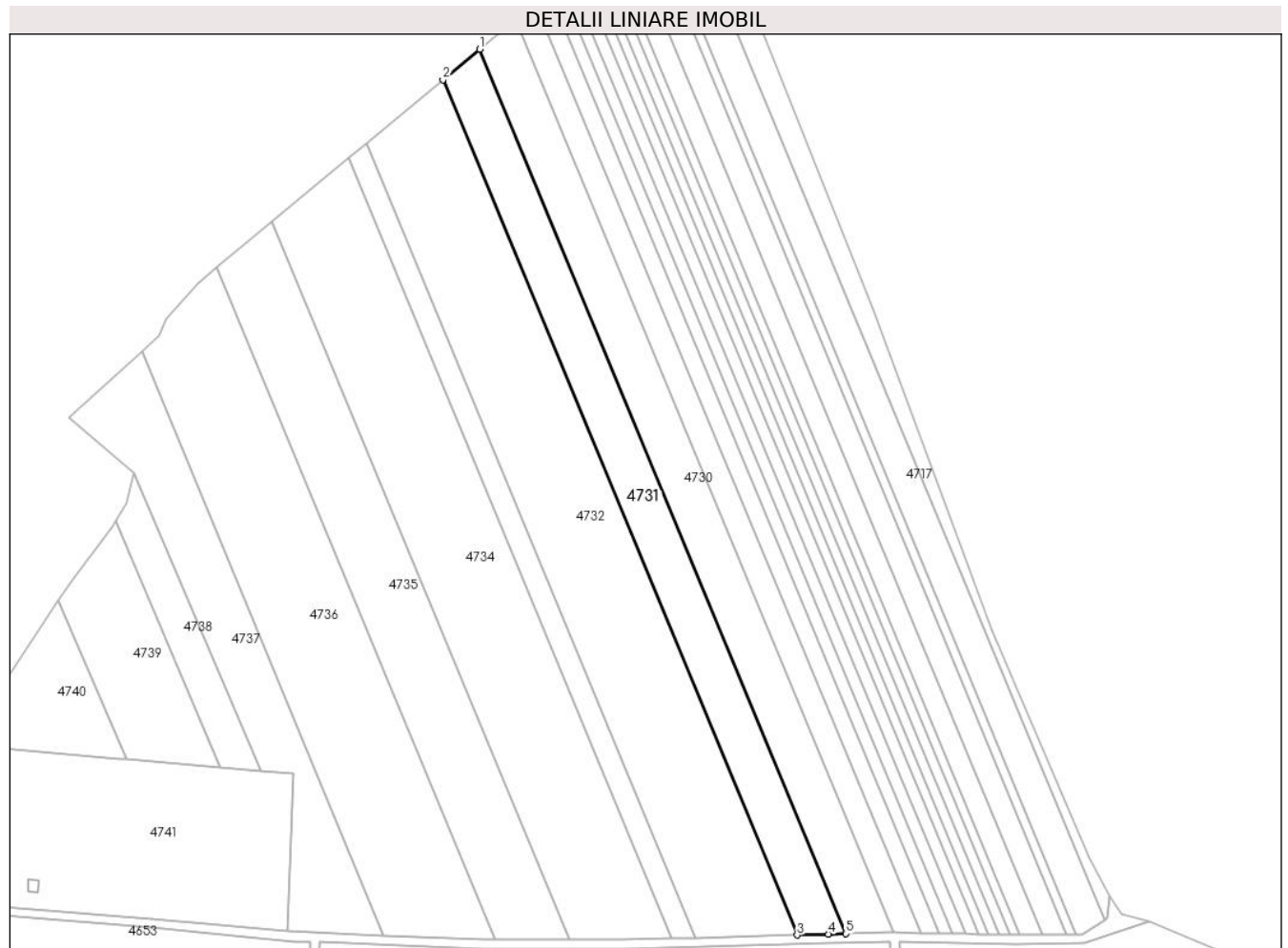
Inscrieri privind dezmembramintele dreptului de proprietate, drepturi reale de garanție și sarcini	Referințe
NU SUNT	

Anexa Nr. 1 La Partea I

Teren

Nr cadastral	Suprafața (mp)*	Observații / Referințe
	8.600	

* Suprafața este determinată în planul de proiecție Stereo 70.



Date referitoare la teren

Crt	Categorie folosință	Intravilan	Suprafața (mp)	Tarla	Parcelă	Nr. topo	Observații / Referințe
1	arabil	NU	8.600	23	343/1	-	

Lungime Segmente

1) Valorile lungimilor segmentelor sunt obținute din proiecție în plan.

Punct început	X / Y	Punct sfârșit	X / Y	Lungime segment (** (m)
1	483.546,881 340.694,846	2	483.530,409 340.681,212	21.383
2	483.530,409 340.681,212	3	483.688,892 340.299,052	413.719
3	483.688,892 340.299,052	4	483.702,874 340.299,431	13.987
4	483.702,874 340.299,431	5	483.710,767 340.299,659	7.896
5	483.710,767 340.299,659	1	483.546,881 340.694,846	427.822

**** Lungimile segmentelor sunt determinate în planul de proiecție Stereo 70 și sunt rotunjite la 1 milimetru.**

***** Distanța dintre puncte este formată din segmente cumulate ce sunt mai mici decât valoarea 1 milimetru.**

**DATE DESPRE IMOBILUL NR. 4732**

Oficiul de Cadastru și Publicitate Imobiliară ARGES
Biroul de Cadastru și Publicitate Imobiliară Costesti

A. Partea I. Descrierea imobilului

TEREN Extravilan

Adresa: Jud. Arges

Nr. Crt	Nr cadastral Nr. topografic	Suprafața* (mp)	Observații / Referințe
A1		17.000	Sector cadastral:69 Teren neimprejmuit;

B. Partea II. Proprietari și acte

Inscrieri privitoare la dreptul de proprietate și alte drepturi reale	Referințe
/	
Act Administrativ nr. 73050, din 07/08/1995 emis de CJPSDPAT ARGES;	
B1	A1
Intabulare, drept de PROPRIETATE, dobandit prin Reconstituire, cota actuala 1/1, cota initiala 1/1	
1) CATANA NICOLAE	
2) AUGUSTIN GHEORGHE, lipsă CNP	

C. Partea III. SARCINI .

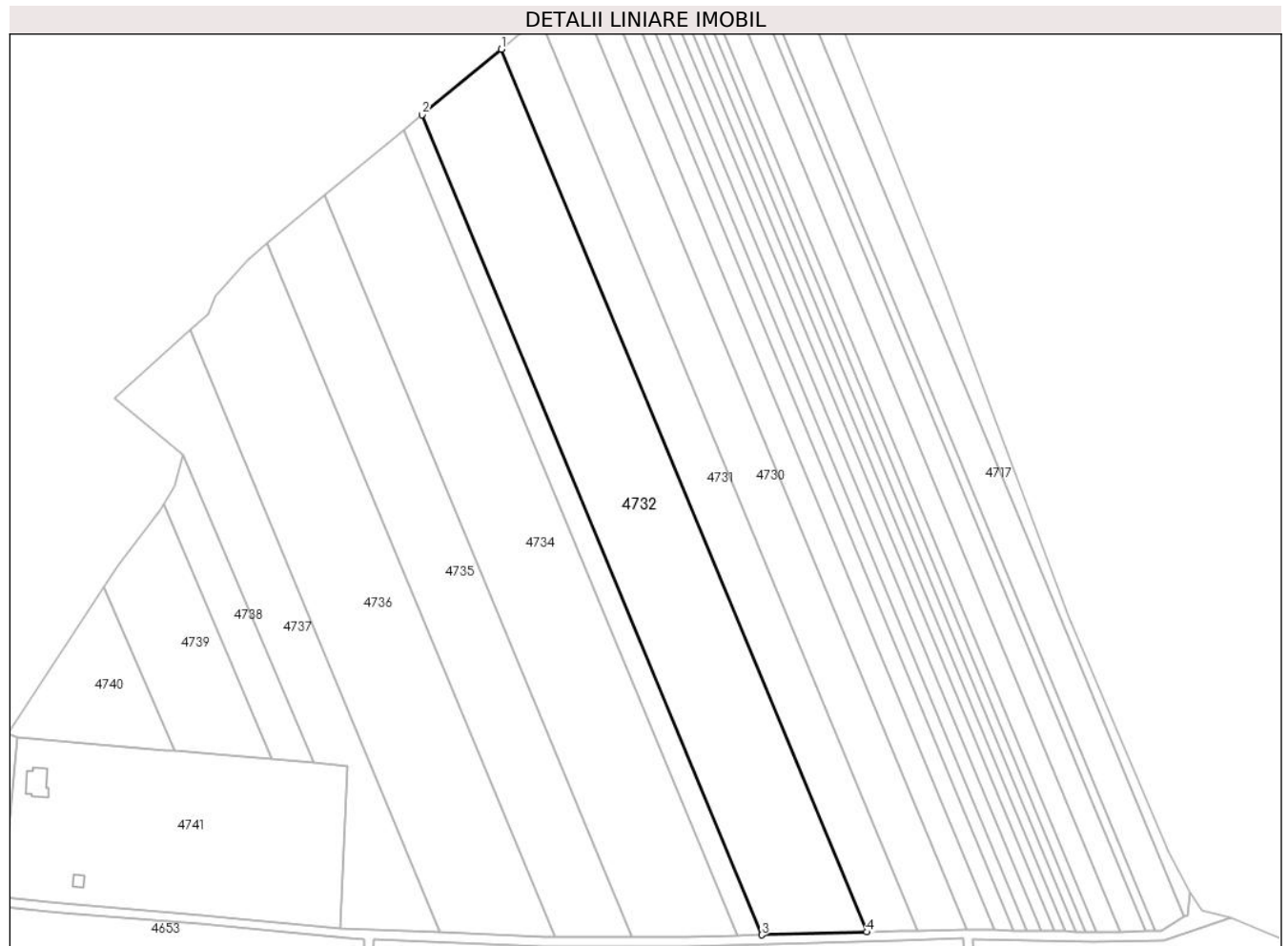
Inscrieri privind dezmembramintele dreptului de proprietate, drepturi reale de garanție și sarcini	Referințe
NU SUNT	

Anexa Nr. 1 La Partea I

Teren

Nr cadastral	Suprafața (mp)*	Observații / Referințe
	17.000	

* Suprafața este determinată în planul de proiecție Stereo 70.



Date referitoare la teren

Crt	Categorie folosință	Intra vilan	Suprafața (mp)	Tarla	Parcelă	Nr. topo	Observații / Referințe
1	arabil	NU	17.000	23	343/1	-	

Lungime Segmente

1) Valorile lungimilor segmentelor sunt obținute din proiecție în plan.

Punct început	X / Y	Punct sfârșit	X / Y	Lungime segment (** (m)
1	483.530,409 340.681,212	2	483.496,071 340.652,79	44.575
2	483.496,071 340.652,79	3	483.643,28 340.297,817	384.287
3	483.643,28 340.297,817	4	483.688,892 340.299,052	45.629
4	483.688,892 340.299,052	1	483.530,409 340.681,212	413.719

** Lungimile segmentelor sunt determinate în planul de proiecție Stereo 70 și sunt rotunjite la 1 milimetru.

***** Distanţa dintre puncte este formată din segmente cumulate ce sunt mai mici decât valoarea 1 milimetru.**

**DATE DESPRE IMOBILUL NR. 4733**

Oficiul de Cadastru și Publicitate Imobiliară ARGES
Biroul de Cadastru și Publicitate Imobiliară Costesti

A. Partea I. Descrierea imobilului

TEREN Extravilan

Adresa: Jud. Arges

Nr. Crt	Nr cadastral Nr. topografic	Suprafața* (mp)	Observații / Referințe
A1		3.810	Sector cadastral:69 Teren neimprejmuit;

B. Partea II. Proprietari și acte

Inscrieri privitoare la dreptul de proprietate și alte drepturi reale		Referințe
/		
Act Administrativ nr. 18985, din 17/08/1993 emis de CJPSDPAT ARGES (CERTIFICAT DE DECES NR 43 DIN DATA DE 15.06.2009 ELIBERAT DE PRIMARIA COMUNEI STOLNICI);		
B1	Intabulare, drept de PROPRIETATE, dobandit prin Reconstituire, cota actuala 1/1, cota initiala 1/1 1) MINCĂ M ION DEFUNCT:Da	A1

C. Partea III. SARCINI .

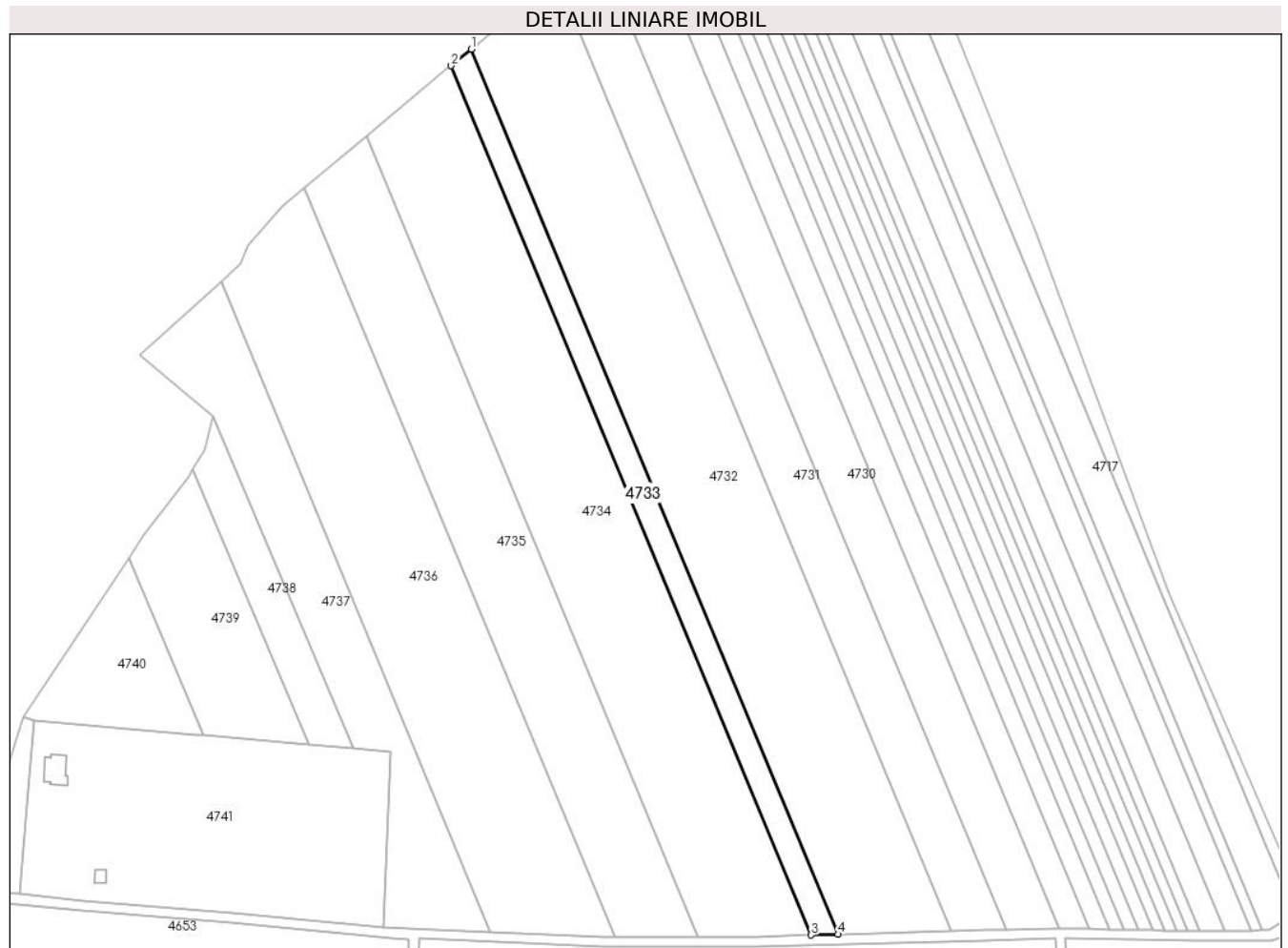
Inscrieri privind dezmembramintele dreptului de proprietate, drepturi reale de garanție și sarcini	Referințe
NU SUNT	

Anexa Nr. 1 La Partea I

Teren

Nr cadastral	Suprafața (mp)*	Observații / Referințe
	3.810	

* Suprafața este determinată în planul de proiecție Stereo 70.



Date referitoare la teren

Crt	Categorie folosință	Intra vilan	Suprafața (mp)	Tarla	Parcelă	Nr. topo	Observații / Referințe
1	arabil	NU	3.810	23	343/1	-	

Lungime Segmente

1) Valorile lungimilor segmentelor sunt obținute din proiecție în plan.

Punct început	X / Y	Punct sfârșit	X / Y	Lungime segment (** (m)
1	483.496,071 340.652,79	2	483.488,008 340.646,116	10.467
2	483.488,008 340.646,116	3	483.632,569 340.297,527	377.375
3	483.632,569 340.297,527	4	483.643,28 340.297,817	10.715
4	483.643,28 340.297,817	1	483.496,071 340.652,79	384.287

** Lungimile segmentelor sunt determinate în planul de proiecție Stereo 70 și sunt rotunjite la 1 milimetru.

***** Distanţa dintre puncte este formată din segmente cumulate ce sunt mai mici decât valoarea 1 milimetru.**

**DATE DESPRE IMOBILUL NR. 4734**

Oficiul de Cadastru și Publicitate Imobiliară ARGES
Biroul de Cadastru și Publicitate Imobiliară Costesti

A. Partea I. Descrierea imobilului

TEREN Extravilan

Adresa: Jud. Arges

Nr. Crt	Nr cadastral Nr. topografic	Suprafața* (mp)	Observații / Referințe
A1		15.300	Sector cadastral:69 Teren neimprejmuit;

B. Partea II. Proprietari și acte

Inscrieri privitoare la dreptul de proprietate și alte drepturi reale		Referințe
/		
Act Administrativ nr. 75, din 08/01/2024 emis de PRIMARIA STOLNICI;		
B1	Inscrierea posesiei, drept de PROPRIETATE, dobandit prin Lege, cota actuala 1/1, cota initiala 1/1 1) NEIDENTIFICAT NEIDENTIFICAT	A1
Act Normativ nr. 7, din 13/03/1996 emis de PARLAMENTUL ROMÂNIEI (art.13);		
B2	Se notează mențiunea de proprietar neidentificat	A1

C. Partea III. SARCINI .

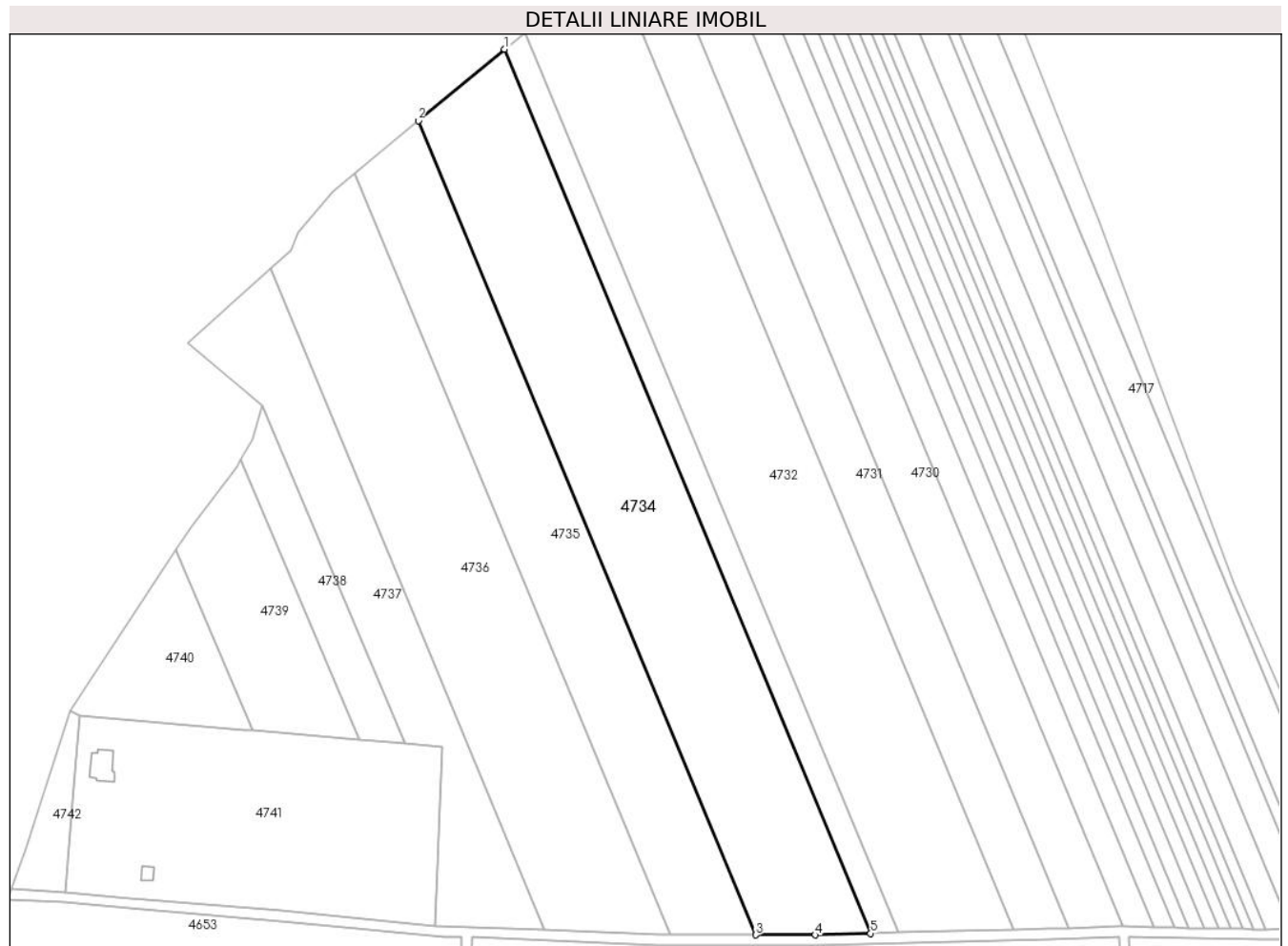
Inscrieri privind dezmembramintele dreptului de proprietate, drepturi reale de garanție și sarcini	Referințe
NU SUNT	

Anexa Nr. 1 La Partea I

Teren

Nr cadastral	Suprafața (mp)*	Observații / Referințe
	15.300	

* Suprafața este determinată în planul de proiecție Stereo 70.



Date referitoare la teren

Crt	Categorie folosință	Intravilan	Suprafața (mp)	Tarla	Parcelă	Nr. topo	Observații / Referințe
1	arabil	NU	15.300	23	343/1	-	

Lungime Segmente

1) Valorile lungimilor segmentelor sunt obținute din proiecție în plan.

Punct început	X / Y	Punct sfârșit	X / Y	Lungime segment (** (m)
1	483.488,008 340.646,116	2	483.454,004 340.617,97	44.141
2	483.454,004 340.617,97	3	483.587,14 340.296,932	347.549
3	483.587,14 340.296,932	4	483.610,614 340.296,932	23.474
4	483.610,614 340.296,932	5	483.632,569 340.297,527	21.963
5	483.632,569 340.297,527	1	483.488,008 340.646,116	377.375

**** Lungimile segmentelor sunt determinate în planul de proiecție Stereo 70 și sunt rotunjite la 1 milimetru.**

***** Distanța dintre puncte este formată din segmente cumulate ce sunt mai mici decât valoarea 1 milimetru.**

**DATE DESPRE IMOBILUL NR. 4735**

Oficiul de Cadastru și Publicitate Imobiliară ARGES
Biroul de Cadastru și Publicitate Imobiliară Costesti

A. Partea I. Descrierea imobilului

TEREN Extravilan

Adresa: Jud. Arges

Nr. Crt	Nr cadastral Nr. topografic	Suprafața* (mp)	Observații / Referințe
A1		10.410	Sector cadastral:69 Teren neimprejmut;

B. Partea II. Proprietari și acte

Inscrieri privitoare la dreptul de proprietate și alte drepturi reale	Referințe
/	
Act Administrativ nr. 47709, din 16/06/1994 emis de CJPSDPAT ARGES;	
B1	A1
Intabulare, drept de PROPRIETATE, dobandit prin Reconstituire, cota actuala 1/1, cota initiala 1/1	
1) COSTICĂ GH MARIN, lipsă CNP	
2) ILIE ELENA, lipsă CNP	
3) ZARVĂ MARIA, lipsă CNP	

C. Partea III. SARCINI .

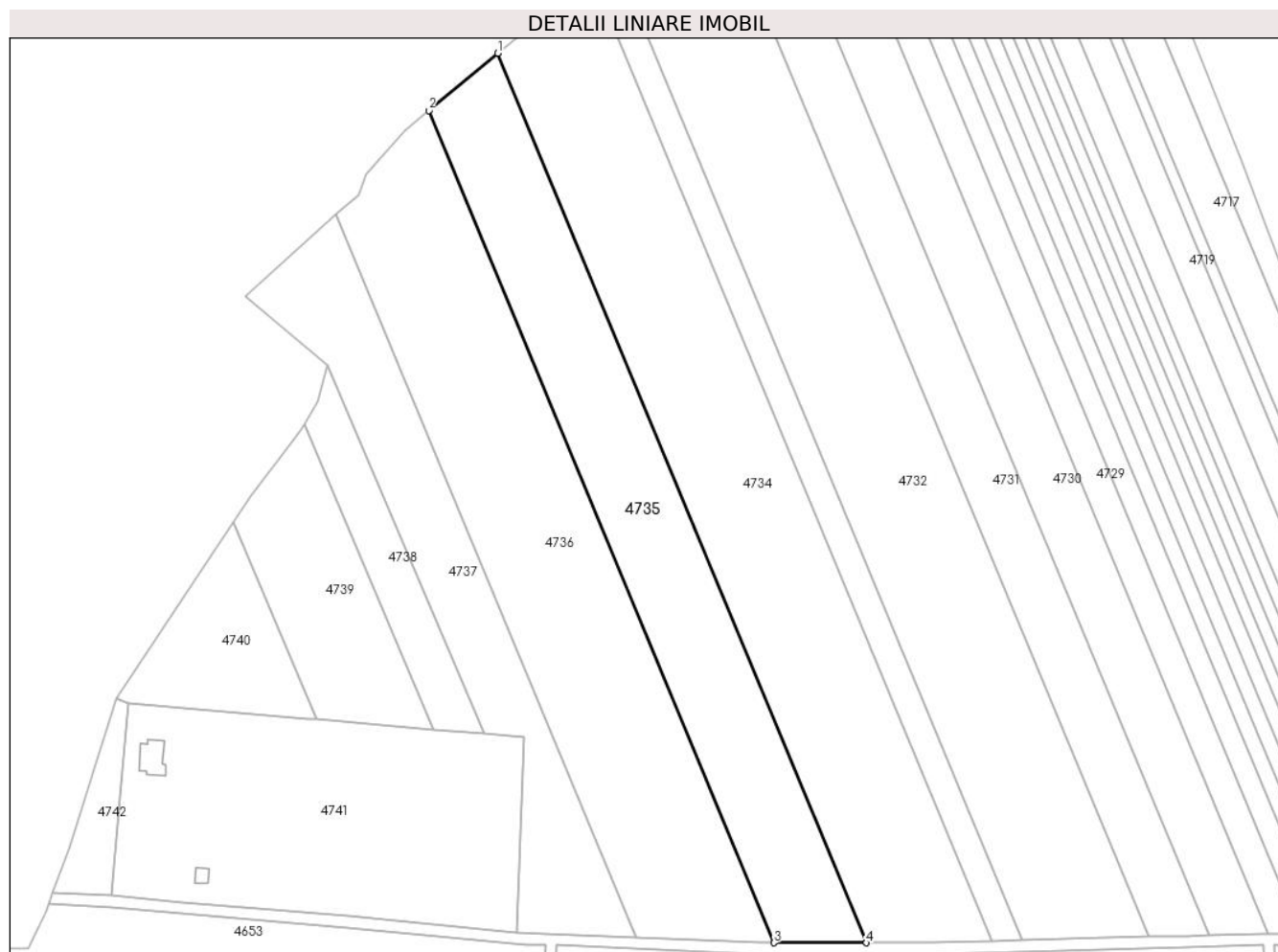
Inscrieri privind dezmembramintele dreptului de proprietate, drepturi reale de garanție și sarcini	Referințe
NU SUNT	

Anexa Nr. 1 La Partea I

Teren

Nr cadastral	Suprafața (mp)*	Observații / Referințe
	10.410	

* Suprafața este determinată în planul de proiecție Stereo 70.



Date referitoare la teren

Crt	Categorie folosință	Intra vilan	Suprafața (mp)	Tarla	Parcelă	Nr. topo	Observații / Referințe
1	arabil	NU	10.410	23	343/1	-	

Lungime Segmente

1) Valorile lungimilor segmentelor sunt obținute din proiecție în plan.

Punct început	X / Y	Punct sfârșit	X / Y	Lungime segment (** (m)
1	483.454,004 340.617,97	2	483.429,062 340.597,325	32.378
2	483.429,062 340.597,325	3	483.553,637 340.296,932	325.2
3	483.553,637 340.296,932	4	483.587,14 340.296,932	33.503
4	483.587,14 340.296,932	1	483.454,004 340.617,97	347.549

** Lungimile segmentelor sunt determinate în planul de proiecție Stereo 70 și sunt rotunjite la 1 milimetru.

***** Distanţa dintre puncte este formată din segmente cumulate ce sunt mai mici decât valoarea 1 milimetru.**

**DATE DESPRE IMOBILUL NR. 4736**

Oficiul de Cadastru și Publicitate Imobiliară ARGES
Biroul de Cadastru și Publicitate Imobiliară Costesti

A. Partea I. Descrierea imobilului

TEREN Extravilan

Adresa: Jud. Arges, pct.Meteor

Nr. Crt	Nr cadastral Nr. topografic	Suprafața* (mp)	Observații / Referințe
A1	82086	13.795	Sector cadastral:69 Teren neimprejmit;

B. Partea II. Proprietari și acte

Inscrieri privitoare la dreptul de proprietate și alte drepturi reale		Referințe
8190 / 28/02/2020		
Act Notarial nr. 908, din 27/02/2020 emis de DANCIU NARCIS VIOREL;		
B2	Intabulare, drept de PROPRIETATE, bun comun, dobandit prin Conventie, cota actuala 1/1, cota initiala 1/1 1) GIUIU ELENA 2) GIUIU STELIAN, soti	A1

C. Partea III. SARCINI

Inscrieri privind dezmembramintele dreptului de proprietate, drepturi reale de garanție și sarcini		Referințe
8190 / 28/02/2020		
Act Notarial nr. 908, din 27/02/2020 emis de DANCIU NARCIS VIOREL;		
C1	Intabulare, drept de UZUFRUCT VIAGER, dobandit prin Conventie, cota actuala 1/1, cota initiala 1/1 1) MORARU AURICĂ	A1
C2	Intabulare, drept de UZUFRUCT VIAGER, dobandit prin Conventie, cota actuala 1/1, cota initiala 1/1 1) MORARU GHERGHINA	A1

Anexa Nr. 1 La Partea I

Teren

Nr cadastral	Suprafața (mp)*	Observații / Referințe
82086	13.795	

* Suprafața este determinată în planul de proiecție Stereo 70.



Date referitoare la teren

Crt	Categorie folosință	Intravilan	Suprafața (mp)	Tarla	Parcelă	Nr. topo	Observații / Referințe
1	arabil	NU	13.795	23	343/1	-	

Lungime Segmente

1) Valorile lungimilor segmentelor sunt obținute din proiecție în plan.

Punct început	X / Y	Punct sfârșit	X / Y	Lungime segment (** (m)
1	483.429,062 340.597,325	2	483.420,282 340.590,058	11.397
2	483.420,282 340.590,058	3	483.406,463 340.574,096	21.113
3	483.406,463 340.574,096	4	483.403,558 340.566,762	7.888
4	483.403,558 340.566,762	5	483.395,676 340.559,666	10.606
5	483.395,676 340.559,666	6	483.503,854 340.298,811	282.397

Punct început	X / Y	Punct sfârșit	X / Y	Lungime segment (** (m)
6	483.503,854 340.298,811	7	483.548,787 340.296,932	44.972
7	483.548,787 340.296,932	8	483.553,637 340.296,932	4.85
8	483.553,637 340.296,932	1	483.429,062 340.597,325	325.2

** Lungimile segmentelor sunt determinate în planul de proiecție Stereo 70 și sunt rotunjite la 1 milimetru.

*** Distanța dintre puncte este formată din segmente cumulate ce sunt mai mici decât valoarea 1 milimetru.

**DATE DESPRE IMOBILUL NR. 4737**

Oficiul de Cadastru și Publicitate Imobiliară ARGES
Biroul de Cadastru și Publicitate Imobiliară Costesti

A. Partea I. Descrierea imobilului

TEREN Extravilan

Adresa: Jud. Arges

Nr. Crt	Nr cadastral Nr. topografic	Suprafața* (mp)	Observații / Referințe
A1		6.800	Sector cadastral:69 Teren neimprejmuit;

B. Partea II. Proprietari și acte

Inscrieri privitoare la dreptul de proprietate și alte drepturi reale	Referințe
/	
Act Notarial nr. 375, din 14/11/2014 emis de BIN CARMEN GRECU;	
B1	A1
Intabulare, drept de PROPRIETATE bun propriu, dobandit prin Succesiune, cota actuala 1/1, cota initiala 1/1 1) DOBRIN GH ANTONETA	

C. Partea III. SARCINI .

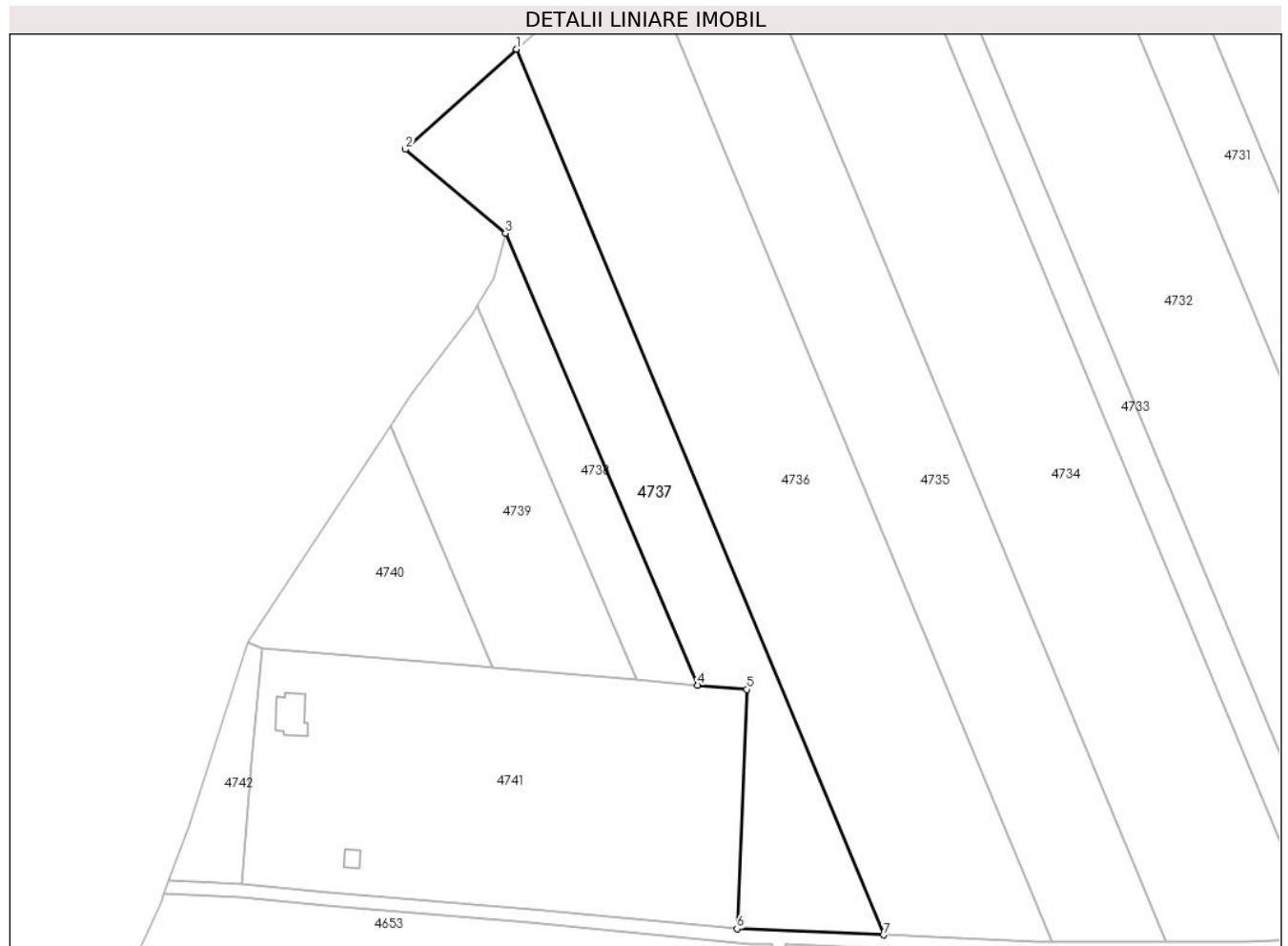
Inscrieri privind dezmembramintele dreptului de proprietate, drepturi reale de garanție și sarcini	Referințe
NU SUNT	

Anexa Nr. 1 La Partea I

Teren

Nr cadastral	Suprafața (mp)*	Observații / Referințe
	6.800	

* Suprafața este determinată în planul de proiecție Stereo 70.



Date referitoare la teren

Crt	Categorie folosință	Intravilan	Suprafața (mp)	Tarla	Parcelă	Nr. topo	Observații / Referințe
1	arabil	NU	6.800	23	343/1	-	

Lungime Segmente

1) Valorile lungimilor segmentelor sunt obținute din proiecție în plan.

Punct început	X / Y	Punct sfârșit	X / Y	Lungime segment (** (m)
1	483.395,676 340.559,666	2	483.362,897 340.530,157	44.105
2	483.362,897 340.530,157	3	483.392,325 340.505,451	38.424
3	483.392,325 340.505,451	4	483.448,979 340.372,364	144.644
4	483.448,979 340.372,364	5	483.463,528 340.371,116	14.602
5	483.463,528 340.371,116	6	483.460,688 340.300,616	70.557

Punct început	X / Y	Punct sfârșit	X / Y	Lungime segment (** (m)
6	483.460,688 340.300,616	7	483.503,854 340.298,811	43.204
7	483.503,854 340.298,811	1	483.395,676 340.559,666	282.397

** Lungimile segmentelor sunt determinate în planul de proiecție Stereo 70 și sunt rotunjite la 1 milimetru.

*** Distanța dintre puncte este formată din segmente cumulate ce sunt mai mici decât valoarea 1 milimetru.

**DATE DESPRE IMOBILUL NR. 4738**

Oficiul de Cadastru și Publicitate Imobiliară ARGES
Biroul de Cadastru și Publicitate Imobiliară Costesti

A. Partea I. Descrierea imobilului

TEREN Extravilan

Adresa: Jud. Arges

Nr. Crt	Nr cadastral Nr. topografic	Suprafața* (mp)	Observații / Referințe
A1		2.100	Sector cadastral:69 Teren neimprejmuit;

B. Partea II. Proprietari și acte

Inscrieri privitoare la dreptul de proprietate și alte drepturi reale		Referințe
/		
Act Notarial nr. 328, din 09/06/2016 emis de BIN DUMITRU SANDA MAGDALENA;		
B1	Intabulare, drept de PROPRIETATE bun propriu , dobandit prin lesire Din Indiviziune, cota actuala 1/1, cota initiala 1/1 1) CARAPANCEA RELI - CECILIA	A1

C. Partea III. SARCINI .

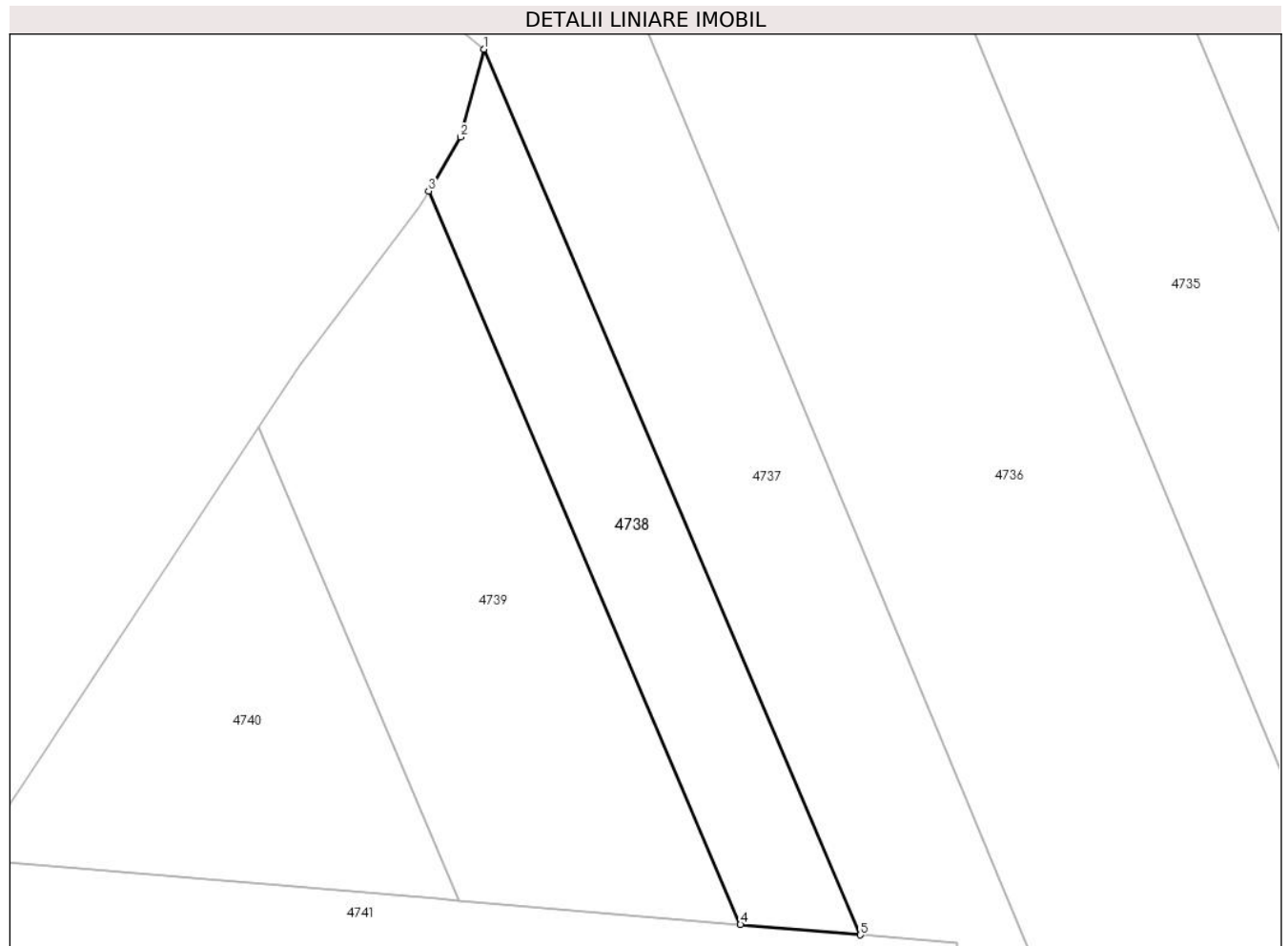
Inscrieri privind dezmembramintele dreptului de proprietate, drepturi reale de garanție și sarcini	Referințe
NU SUNT	

Anexa Nr. 1 La Partea I

Teren

Nr cadastral	Suprafața (mp)*	Observații / Referințe
	2.100	

* Suprafața este determinată în planul de proiecție Stereo 70.



Date referitoare la teren

Crt	Categorie folosință	Intravilan	Suprafața (mp)	Tarla	Parcelă	Nr. topo	Observații / Referințe
1	arabil	NU	2.100	23	343/1	-	

Lungime Segmente

1) Valorile lungimilor segmentelor sunt obținute din proiecție în plan.

Punct început	X / Y	Punct sfârșit	X / Y	Lungime segment (** (m)
1	483.392,325 340.505,451	2	483.388,795 340.492,254	13.661
2	483.388,795 340.492,254	3	483.383,993 340.484,137	9.431
3	483.383,993 340.484,137	4	483.430,915 340.373,913	119.796
4	483.430,915 340.373,913	5	483.448,979 340.372,364	18.13
5	483.448,979 340.372,364	1	483.392,325 340.505,451	144.644

**** Lungimile segmentelor sunt determinate în planul de proiecție Stereo 70 și sunt rotunjite la 1 milimetru.**

***** Distanța dintre puncte este formată din segmente cumulate ce sunt mai mici decât valoarea 1 milimetru.**

**DATE DESPRE IMOBILUL NR. 4739**

Oficiul de Cadastru și Publicitate Imobiliară ARGES
Biroul de Cadastru și Publicitate Imobiliară Costesti

A. Partea I. Descrierea imobilului

TEREN Extravilan

Adresa: Jud. Arges

Nr. Crt	Nr cadastral Nr. topografic	Suprafața* (mp)	Observații / Referințe
A1		3.700	Sector cadastral:69 Teren neimprejmuit;

B. Partea II. Proprietari și acte

Inscrieri privitoare la dreptul de proprietate și alte drepturi reale		Referințe
/		
Act Administrativ nr. 75, din 08/01/2024 emis de PRIMARIA COMUNEI STOLNICI;		
B1	Inscrierea posesiei, drept de PROPRIETATE, dobandit prin Lege, cota actuala 1/1, cota initiala 1/1 1) NEIDENTIFICAT NEIDENTIFICAT	A1
Act Normativ nr. 7, din 13/03/1996 emis de PARLAMENTUL ROMÂNIEI (art.13);		
B2	Se notează mențiunea de proprietar neidentificat	A1

C. Partea III. SARCINI .

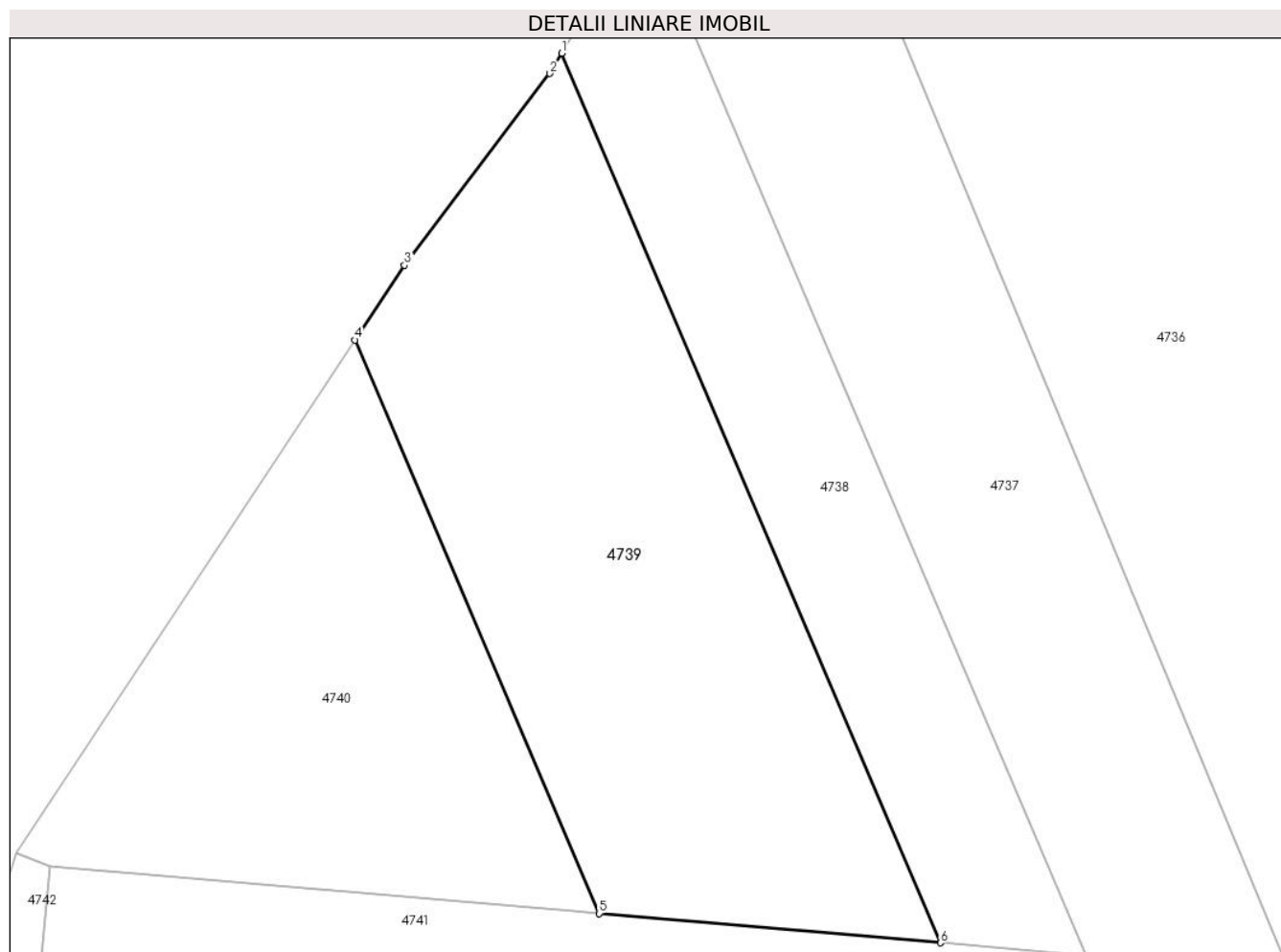
Inscrieri privind dezmembramintele dreptului de proprietate, drepturi reale de garanție și sarcini	Referințe
NU SUNT	

Anexa Nr. 1 La Partea I

Teren

Nr cadastral	Suprafața (mp)*	Observații / Referințe
	3.700	

* Suprafața este determinată în planul de proiecție Stereo 70.



Date referitoare la teren

Crt	Categorie folosință	Intravilan	Suprafața (mp)	Tarla	Parcelă	Nr. topo	Observații / Referințe
1	arabil	NU	3.700	23	343/1	-	

Lungime Segmente

1) Valorile lungimilor segmentelor sunt obținute din proiecție în plan.

Punct început	X / Y	Punct sfârșit	X / Y	Lungime segment (** (m)
1	483.383,993 340.484,137	2	483.382,509 340.481,628	2.915
2	483.382,509 340.481,628	3	483.364,483 340.457,877	29.817
3	483.364,483 340.457,877	4	483.358,355 340.448,603	11.116
4	483.358,355 340.448,603	5	483.388,605 340.377,542	77.232
5	483.388,605 340.377,542	6	483.430,915 340.373,913	42.465

Punct început	X / Y	Punct sfârșit	X / Y	Lungime segment (** (m)
6	483.430,915 340.373,913	1	483.383,993 340.484,137	119.796

** Lungimile segmentelor sunt determinate în planul de proiecție Stereo 70 și sunt rotunjite la 1 milimetru.

*** Distanța dintre puncte este formată din segmente cumulate ce sunt mai mici decât valoarea 1 milimetru.

**DATE DESPRE IMOBILUL NR. 4740**

Oficiul de Cadastru și Publicitate Imobiliară ARGES
Biroul de Cadastru și Publicitate Imobiliară Costesti

A. Partea I. Descrierea imobilului

TEREN Extravilan

Adresa: Jud. Arges

Nr. Crt	Nr cadastral Nr. topografic	Suprafața* (mp)	Observații / Referințe
A1		2.500	Sector cadastral:69 Teren neimprejmuit;

B. Partea II. Proprietari și acte

Inscrieri privitoare la dreptul de proprietate și alte drepturi reale		Referințe
/		
Act Administrativ nr. 101771, din 14/11/1997 emis de CJPSDPAT ARGES;		
B1	Intabulare, drept de PROPRIETATE, dobandit prin Reconstituire, cota actuala 1/1, cota initiala 1/1 1) COJOCARU GH FLOREA, lipsă CNP	A1

C. Partea III. SARCINI .

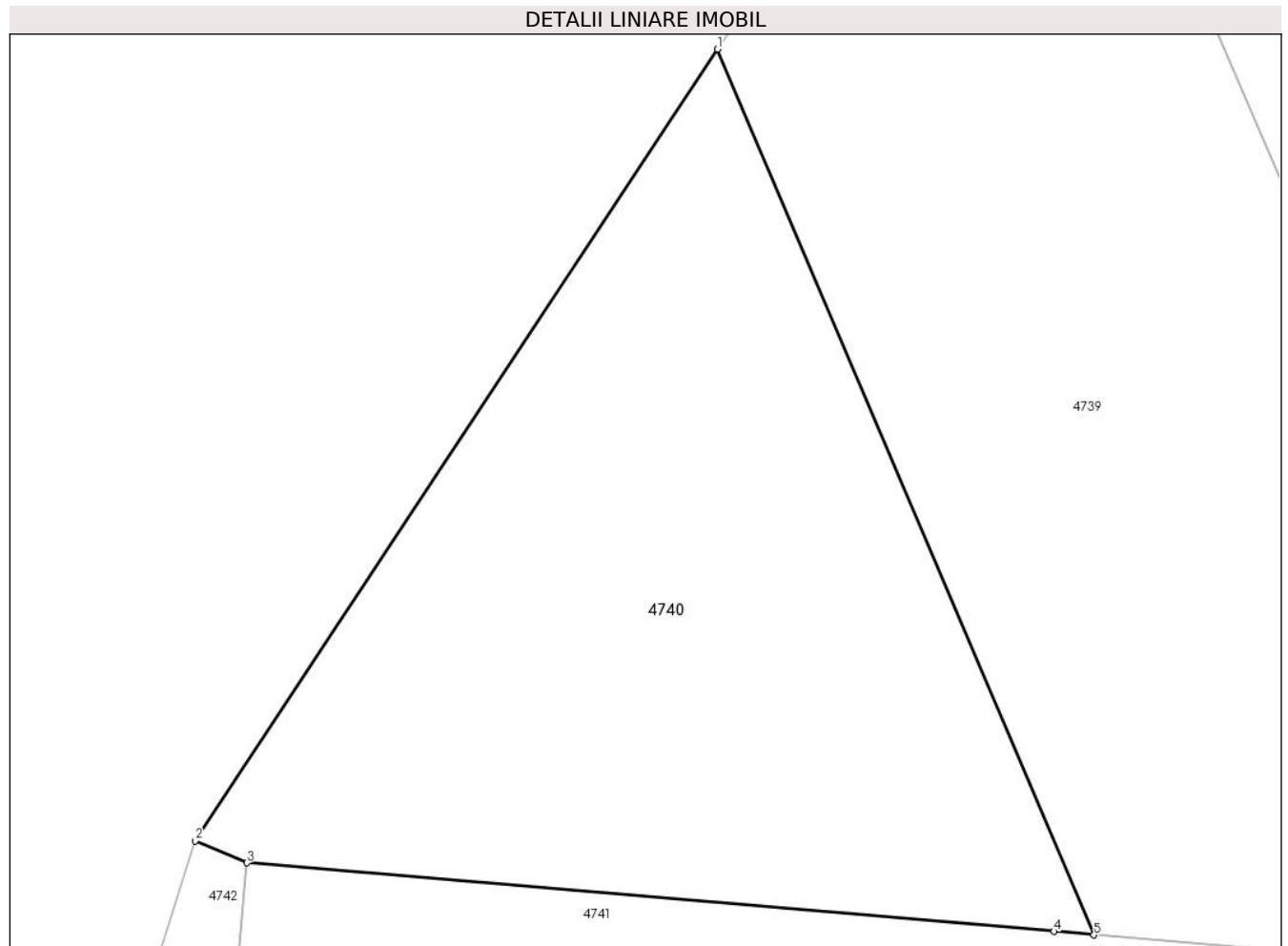
Inscrieri privind dezmembramintele dreptului de proprietate, drepturi reale de garanție și sarcini	Referințe
NU SUNT	

Anexa Nr. 1 La Partea I

Teren

Nr cadastral	Suprafața (mp)*	Observații / Referințe
	2.500	

* Suprafața este determinată în planul de proiecție Stereo 70.



Date referitoare la teren

Crt	Categorie folosință	Intravilan	Suprafața (mp)	Tarla	Parcelă	Nr. topo	Observații / Referințe
1	arabil	NU	2.500	23	343/1	-	

Lungime Segmente

1) Valorile lungimilor segmentelor sunt obținute din proiecție în plan.

Punct început	X / Y	Punct sfârșit	X / Y	Lungime segment (** (m)
1	483.358,355 340.448,603	2	483.316,387 340.385,089	76.127
2	483.316,387 340.385,089	3	483.320,548 340.383,316	4.523
3	483.320,548 340.383,316	4	483.385,38 340.377,819	65.065
4	483.385,38 340.377,819	5	483.388,605 340.377,542	3.237
5	483.388,605 340.377,542	1	483.358,355 340.448,603	77.232

**** Lungimile segmentelor sunt determinate în planul de proiecție Stereo 70 și sunt rotunjite la 1 milimetru.**

***** Distanța dintre puncte este formată din segmente cumulate ce sunt mai mici decât valoarea 1 milimetru.**

**DATE DESPRE IMOBILUL NR. 4741**

Oficiul de Cadastru și Publicitate Imobiliară ARGES
Biroul de Cadastru și Publicitate Imobiliară Costesti

A. Partea I. Descrierea imobilului

TEREN Intravilan

Nr. CF vechi:298
Nr. cadastral vechi:370

Adresa: Loc. Stolnici, Nr. FN, Jud. Arges

Nr. Crt	Nr cadastral Nr. topografic	Suprafața* (mp)	Observații / Referințe
A1	80246	Din acte: 9.994 Masurata: 10.169	Sector cadastral:69 Teren imprejmuit;

Construcții

Crt	Nr cadastral Nr. topografic	Adresa	Observații / Referințe
A1.1	80246-C1	Loc. Stolnici, Nr. FN, Jud. Arges	Nr. niveluri:1; S. construita la sol:102 mp; S. construita desfasurata:102 mp; statie meteo
A1.2	80246-C2	Loc. Stolnici, Nr. FN, Jud. Arges	Nr. niveluri:1; S. construita la sol:25 mp; S. construita desfasurata:25 mp; magazine

B. Partea II. Proprietari și acte

Inscrieri privitoare la dreptul de proprietate și alte drepturi reale		Referințe
234 / 23/02/2006		
H.G. nr. 15, din 08/01/2004 emis de Guvernul Romaniei (anexa nr. 3, decizia nr. 1128/13.09.1962, adeverinta nr. 669 din 20.02.2006, certificat fiscal nr. 669 din 20.02.2006 emise de Primaria Stolnici);		
B1	Intabulare, drept de PROPRIETATE, dobandit prin Lege, cota actuala 1/1, cota initiala 1/1 1) STATUL ROMAN -DOMENIUL PUBLIC , CIF:9999999999999 <i>OBSERVATII: (provenita din conversia CF 298)</i>	A1, A1.1, A1.2

C. Partea III. SARCINI

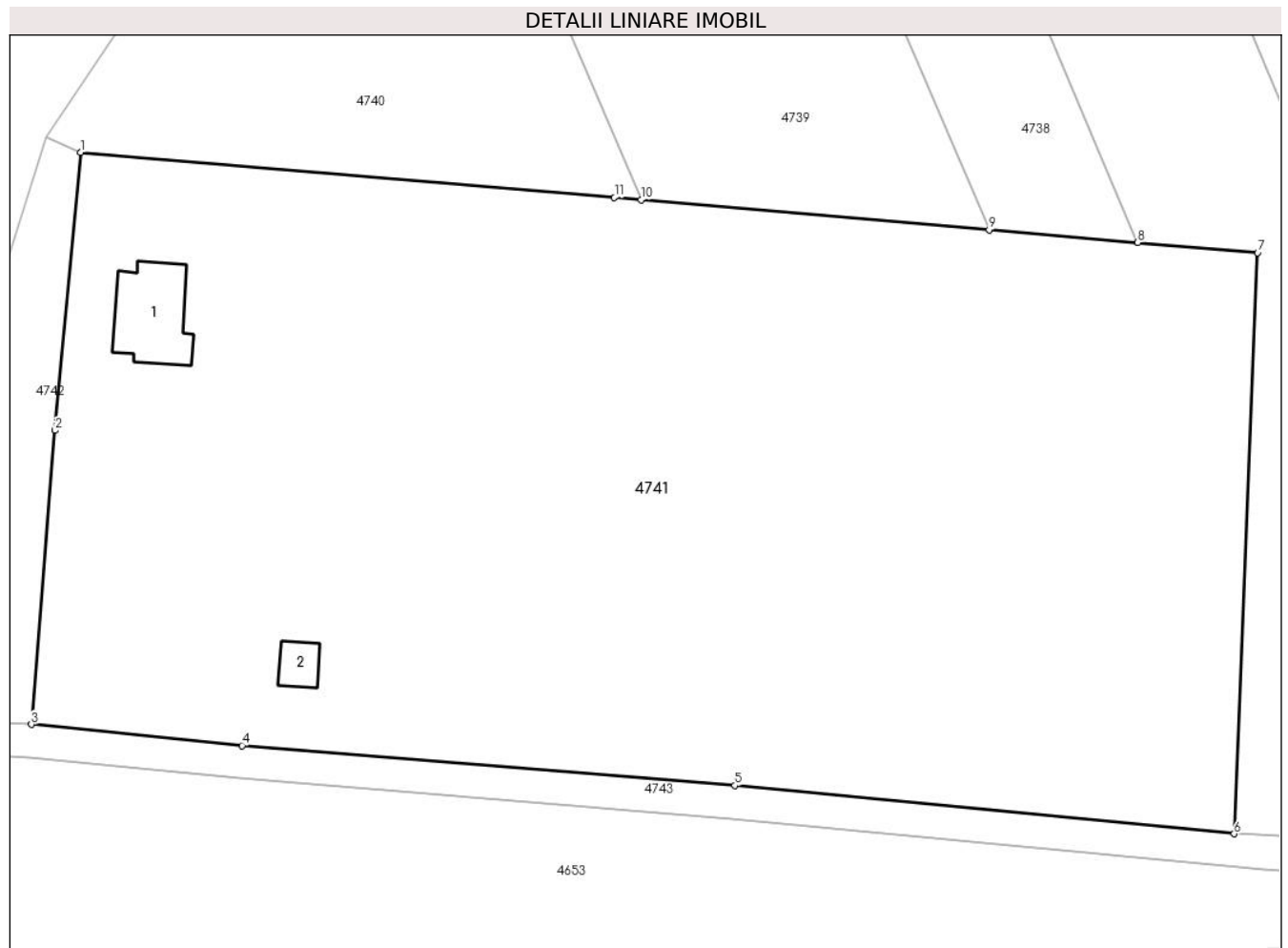
Inscrieri privind dezmembramintele dreptului de proprietate, drepturi reale de garanție și sarcini		Referințe
234 / 23/02/2006		
Act Normativ nr. 15, din 08/01/2004 emis de GUVERNUL ROMANIEI (anexa nr. 3, decizia nr. 1128/13.09.1962, adeverinta nr. 669 din 20.02.2006, certificat fiscal nr. 669 din 20.02.2006 emise de Primaria Stolnici);		
C1	drept de administrare 1) ADMINISTRATIA NATIONALA DE METEOROLOGIE RA BUCURESTI CENTRUL METEOROLOGIC REGIONAL MUNTENIA SUCURSALA BUCURESTI , CIF:16626923 <i>OBSERVATII: (provenita din conversia CF 298) schimbare denumire societate sub C2</i>	A1, A1.1, A1.2
9691 / 15/10/2012		
Act Normativ nr. 381, din 25/05/2004 emis de GUVERNUL ROMANIEI (act normativ nr. 151 din 01.06.2007 emis de Parlamentul Romaniei, act normativ nr. 216 din 27.05.2004 emis de Parlamentul Romaniei, certificat de inregistrare seria B, nr. 1283782);		
C2	se schimba denumirea societatii din COMPANIA NATIONALA INSTITUTUL NATIONAL DE METEOROLOGIE SI GOSPODARIRE A APELOR SA in ADMINISTRATIA NATIONALA DE METEOROLOGIE RA BUCURESTI CENTRUL METEOROLOGIC REGIONAL MUNTENIA SUCURSALA BUCURESTI	A1, A1.1, A1.2

Anexa Nr. 1 La Partea I

Teren

Nr cadastral	Suprafața (mp)*	Observații / Referințe
80246	Din acte: 9.994 Masurata: 10.169	

* Suprafața este determinată în planul de proiecție Stereo 70.



Date referitoare la teren

Crt	Categorie folosință	Intra vilan	Suprafața (mp)	Tarla	Parcelă	Nr. topo	Observații / Referințe
1	curți constructii	DA	2.565	23	343/1	-	
2	arabil	DA	7.604	23	343/1	-	

Date referitoare la construcții

Crt	Număr	Destinație construcție	Supraf. (mp)	Situație juridică	Observații / Referințe
A1.1	80246-C1	construcții industriale și edilitare	Din acte: 100 Masurata: 102	Cu acte	Nr. niveluri:1; S. construita la sol:102 mp; S. construita desfasurata:102 mp; statie meteo
A1.2	80246-C2	construcții anexa	Din acte: 19 Masurata: 25	Cu acte	Nr. niveluri:1; S. construita la sol:25 mp; S. construita desfasurata:25 mp; magazie

Lungime Segmente

1) Valorile lungimilor segmentelor sunt obținute din proiecție în plan.

Punct început	X / Y	Punct sfârșit	X / Y	Lungime segment (** (m)
1	483.320,548 340.383,316	2	483.317,435 340.349,563	33.896

Punct început	X / Y	Punct sfârșit	X / Y	Lungime segment (** (m)
2	483.317,435 340.349,563	3	483.314,557 340.313,886	35.793
3	483.314,557 340.313,886	4	483.340,131 340.311,319	25.703
4	483.340,131 340.311,319	5	483.400,026 340.306,478	60.09
5	483.400,026 340.306,478	6	483.460,688 340.300,616	60.945
6	483.460,688 340.300,616	7	483.463,528 340.371,116	70.557
7	483.463,528 340.371,116	8	483.448,979 340.372,364	14.602
8	483.448,979 340.372,364	9	483.430,915 340.373,913	18.13
9	483.430,915 340.373,913	10	483.388,605 340.377,542	42.465
10	483.388,605 340.377,542	11	483.385,38 340.377,819	3.237
11	483.385,38 340.377,819	1	483.320,548 340.383,316	65.065

** Lungimile segmentelor sunt determinate în planul de proiecție Stereo 70 și sunt rotunjite la 1 milimetru.

*** Distanța dintre puncte este formată din segmente cumulate ce sunt mai mici decât valoarea 1 milimetru.

**DATE DESPRE IMOBILUL NR. 4742**

Oficiul de Cadastru și Publicitate Imobiliară ARGES
Biroul de Cadastru și Publicitate Imobiliară Costesti

A. Partea I. Descrierea imobilului

TEREN Extravilan

Adresa: Jud. Arges

Nr. Crt	Nr cadastral Nr. topografic	Suprafața* (mp)	Observații / Referințe
A1		886	Sector cadastral:69 Teren neimprejmut;

B. Partea II. Proprietari și acte

Inscrieri privitoare la dreptul de proprietate și alte drepturi reale		Referințe
/		
Act Administrativ nr. 75, din 08/01/2024 emis de PRIMARIA STOLNICI;		
B1	Inscrierea posesiei, drept de PROPRIETATE, dobandit prin Lege, cota actuala 1/1, cota initiala 1/1 1) NEIDENTIFICAT NEIDENTIFICAT	A1
Act Normativ nr. 7, din 13/03/1996 emis de PARLAMENTUL ROMÂNIEI (art.13);		
B2	Se notează mențiunea de proprietar neidentificat	A1

C. Partea III. SARCINI .

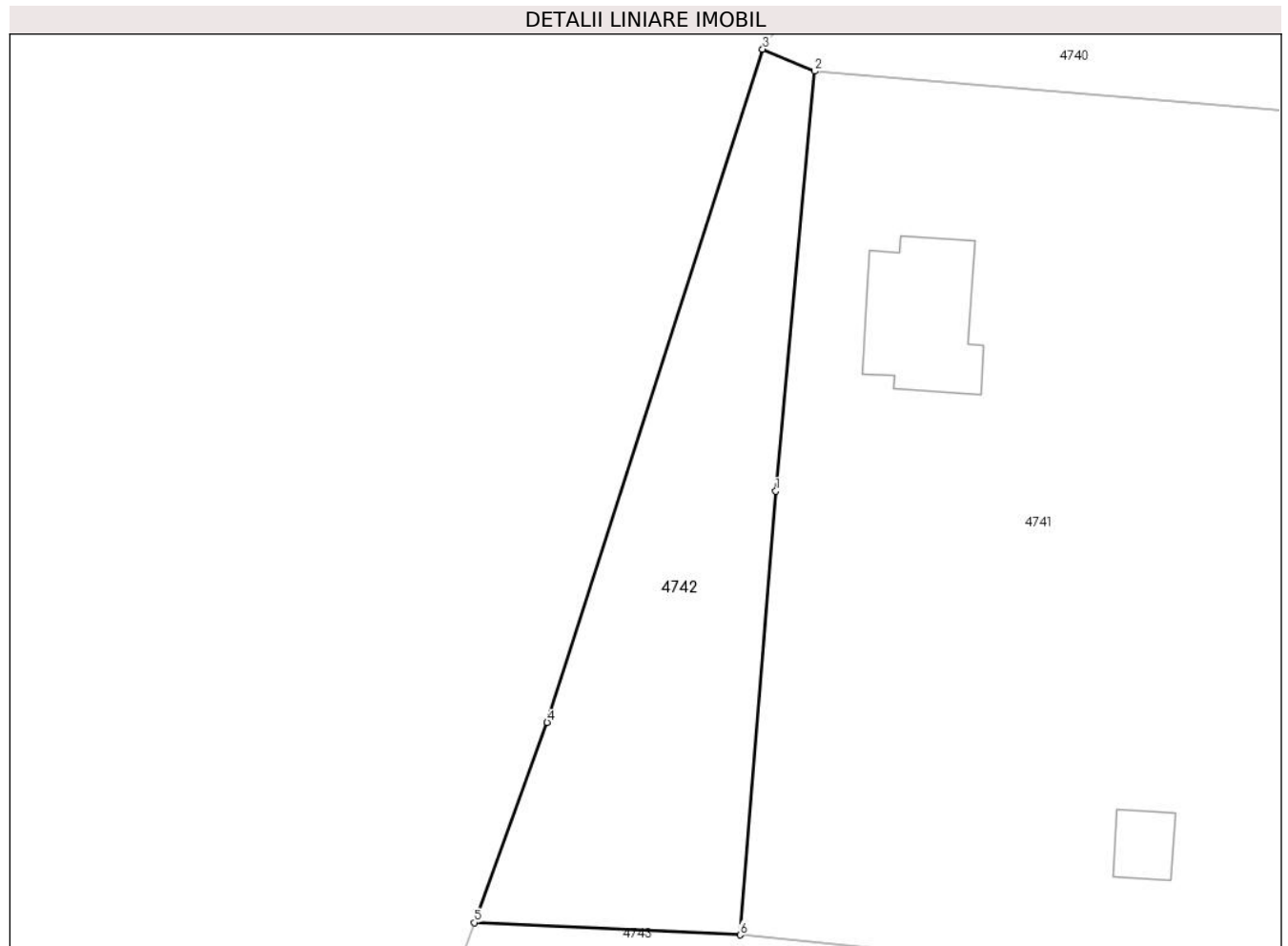
Inscrieri privind dezmembramintele dreptului de proprietate, drepturi reale de garanție și sarcini	Referințe
NU SUNT	

Anexa Nr. 1 La Partea I

Teren

Nr cadastral	Suprafața (mp)*	Observații / Referințe
	886	

* Suprafața este determinată în planul de proiecție Stereo 70.



Date referitoare la teren

Crt	Categorie folosință	Intravilan	Suprafața (mp)	Tarla	Parcelă	Nr. topo	Observații / Referințe
1	arabil	NU	886	23	343/1	-	

Lungime Segmente

1) Valorile lungimilor segmentelor sunt obținute din proiecție în plan.

Punct început	X / Y	Punct sfârșit	X / Y	Lungime segment (** (m)
1	483.317,435 340.349,563	2	483.320,548 340.383,316	33.896
2	483.320,548 340.383,316	3	483.316,387 340.385,089	4.523
3	483.316,387 340.385,089	4	483.299,034 340.330,975	56.828
4	483.299,034 340.330,975	5	483.293,196 340.314,876	17.125
5	483.293,196 340.314,876	6	483.314,557 340.313,886	21.384

Punct început	X / Y	Punct sfârșit	X / Y	Lungime segment (** (m)
6	483.314,557 340.313,886	1	483.317,435 340.349,563	35.793

** Lungimile segmentelor sunt determinate în planul de proiecție Stereo 70 și sunt rotunjite la 1 milimetru.

*** Distanța dintre puncte este formată din segmente cumulate ce sunt mai mici decât valoarea 1 milimetru.

**DATE DESPRE IMOBILUL NR. 4743**

Oficiul de Cadastru și Publicitate Imobiliară ARGES
Biroul de Cadastru și Publicitate Imobiliară Costesti

A. Partea I. Descrierea imobilului

TEREN Extravilan

Adresa: Jud. Arges

Nr. Crt	Nr cadastral Nr. topografic	Suprafața* (mp)	Observații / Referințe
A1		7.869	Sector cadastral:69 Teren neimprejmuț;

B. Partea II. Proprietari și acte

Inscrieri privitoare la dreptul de proprietate și alte drepturi reale	Referințe
/	
Act Administrativ nr. 75, din 08/01/2024 emis de PRIMARIA STOLNICI;	
B1	Inscrierea posesiei, drept de PROPRIETATE, dobandit prin Lege, cota actuala 1/1, cota initiala 1/1 1) NEIDENTIFICAT NEIDENTIFICAT
Act Normativ nr. 7, din 13/03/1996 emis de PARLAMENTUL ROMÂNIEI (art.13);	
B2	Se notează mențiunea de proprietar neidentificat

C. Partea III. SARCINI .

Inscrieri privind dezmembramintele dreptului de proprietate, drepturi reale de garanție și sarcini	Referințe
NU SUNT	

Punct început	X / Y	Punct sfârșit	X / Y	Lungime segment	Punct început	X / Y	Punct sfârșit	X / Y	Lungime segment	Punct început	X / Y	Punct sfârșit	X / Y	Lungime segment
16	483.469,91 340.212,425	17	483.469,7 340.197,425	15.00 1	17	483.469,7 340.197,425	18	483.469,409 340.176,564	20.86 3	18	483.469,409 340.176,564	19	483.469,119 340.155,775	20.79 1
19	483.469,119 340.155,775	20	483.468,83 340.135,074	20.70 3	20	483.468,83 340.135,074	21	483.468,531 340.113,632	21.44 4	21	483.468,531 340.113,632	22	483.468,315 340.098,13	15.50 4
22	483.468,315 340.098,13	23	483.468,607 340.092,697	5.441	23	483.468,607 340.092,697	24	483.469,157 340.082,497	10.21 5	24	483.469,157 340.082,497	25	483.469,704 340.072,346	10.16 6
25	483.469,704 340.072,346	26	483.470,249 340.062,242	10.11 9	26	483.470,249 340.062,242	27	483.470,77 340.052,574	9.682	27	483.470,77 340.052,574	28	483.471,525 340.038,556	14.03 8
28	483.471,525 340.038,556	29	483.471,74 340.034,566	3.996	29	483.471,74 340.034,566	30	483.472,81 340.014,711	19.88 4	30	483.472,81 340.014,711	31	483.473,85 339.995,408	19.33 1
31	483.473,85 339.995,408	32	483.474,378 339.985,618	9.804	32	483.474,378 339.985,618	33	483.475,427 339.966,151	19.49 5	33	483.475,427 339.966,151	34	483.476,469 339.946,823	19.35 6
34	483.476,469 339.946,823	35	483.477,504 339.927,623	19.22 8	35	483.477,504 339.927,623	36	483.478,532 339.908,548	19.10 3	36	483.478,532 339.908,548	37	483.479,002 339.899,815	8.746
37	483.479,002 339.899,815	38	483.479,875 339.883,613	16.22 6	38	483.479,875 339.883,613	39	483.481,076 339.871,532	12.14 1	39	483.481,076 339.871,532	40	483.482,005 339.862,187	9.391
40	483.482,005 339.862,187	41	483.483,85 339.843,63	18.64 8	41	483.483,85 339.843,63	42	483.485,677 339.825,243	18.47 8	42	483.485,677 339.825,243	43	483.487,019 339.811,743	13.56 7
43	483.487,019 339.811,743	44	483.488,46 339.797,249	14.56 5	44	483.488,46 339.797,249	45	483.489,926 339.782,5	14.82 2	45	483.489,926 339.782,5	46	483.492,069 339.760,94	21.66 6
46	483.492,069 339.760,94	47	483.494,054 339.740,966	20.07 2	47	483.494,054 339.740,966	48	483.495,137 339.730,072	10.94 8	48	483.495,137 339.730,072	49	483.496,222 339.719,154	10.97 2
49	483.496,222 339.719,154	50	483.497,189 339.709,429	9.773	50	483.497,189 339.709,429	51	483.498,148 339.699,781	9.696	51	483.498,148 339.699,781	52	483.499,109 339.690,114	9.715
52	483.499,109 339.690,114	53	483.500,072 339.680,427	9.735	53	483.500,072 339.680,427	54	483.501,168 339.669,397	11.08 4	54	483.501,168 339.669,397	55	483.502,135 339.659,672	9.773
55	483.502,135 339.659,672	56	483.504,333 339.637,554	22.22 7	56	483.504,333 339.637,554	57	483.506,181 339.618,962	18.68 4	57	483.506,181 339.618,962	58	483.507,371 339.606,993	12.02 8
58	483.507,371 339.606,993	59	483.508,343 339.597,214	9.827	59	483.508,343 339.597,214	60	483.509,318 339.587,41	9.852	60	483.509,318 339.587,41	61	483.510,295 339.577,579	9.879
61	483.510,295 339.577,579	62	483.511,274 339.567,722	9.905	62	483.511,274 339.567,722	63	483.512,749 339.552,888	14.90 7	63	483.512,749 339.552,888	64	483.513,735 339.542,966	9.971
64	483.513,735 339.542,966	65	483.514,094 339.539,351	3.633	65	483.514,094 339.539,351	66	483.515,22 339.528,031	11.37 6	66	483.515,22 339.528,031	67	483.516,213 339.518,042	10.03 8
67	483.516,213 339.518,042	68	483.517,209 339.508,018	10.07 3	68	483.517,209 339.508,018	69	483.518,712 339.492,901	15.19 2	69	483.518,712 339.492,901	70	483.519,719 339.482,768	10.18 3
70	483.519,719 339.482,768	71	483.520,684 339.473,055	9.761	71	483.520,684 339.473,055	72	483.521,607 339.463,77	9.331	72	483.521,607 339.463,77	73	483.522,861 339.451,155	12.67 7
73	483.522,861 339.451,155	74	483.526,823 339.451,74	4.005	74	483.526,823 339.451,74	75	483.523,169 339.488,493	36.93 4	75	483.523,169 339.488,493	76	483.521,59 339.504,382	15.96 7
76	483.521,59 339.504,382	77	483.520,089 339.519,478	15.17	77	483.520,089 339.519,478	78	483.511,232 339.608,587	89.54 8	78	483.511,232 339.608,587	79	483.510,175 339.619,223	10.68 8
79	483.510,175 339.619,223	80	483.509,118 339.629,862	10.69 1	80	483.509,118 339.629,862	81	483.508,06 339.640,504	10.69 4	81	483.508,06 339.640,504	82	483.504,885 339.672,444	32.09 7
82	483.504,885 339.672,444	83	483.503,826 339.683,097	10.70 6	83	483.503,826 339.683,097	84	483.502,767 339.693,752	10.70 7	84	483.502,767 339.693,752	85	483.501,962 339.701,85	8.138
85	483.501,962 339.701,85	86	483.501,16 339.709,917	8.107	86	483.501,16 339.709,917	87	483.499,069 339.730,959	21.14 6	87	483.499,069 339.730,959	88	483.498,033 339.741,379	10.47 1
88	483.498,033 339.741,379	89	483.497,003 339.751,736	10.40 8	89	483.497,003 339.751,736	90	483.495,979 339.762,041	10.35 6	90	483.495,979 339.762,041	91	483.494,96 339.772,298	10.30 7
91	483.494,96 339.772,298	92	483.493,945 339.782,507	10.25 9	92	483.493,945 339.782,507	93	483.492,935 339.792,669	10.21 2	93	483.492,935 339.792,669	94	483.491,929 339.802,785	10.16 6
94	483.491,929 339.802,785	95	483.487,952 339.842,798	40.21	95	483.487,952 339.842,798	96	483.485,989 339.862,542	19.84 1	96	483.485,989 339.862,542	97	483.484,044 339.882,118	19.67 2
97	483.484,044 339.882,118	98	483.483,865 339.883,919	1.81	98	483.483,865 339.883,919	99	483.481,144 339.934,408	50.56 2	99	483.481,144 339.934,408	100	483.480,647 339.943,631	9.236
100	483.480,647 339.943,631	101	483.479,656 339.962,016	18.41 2	101	483.479,656 339.962,016	102	483.478,628 339.981,091	19.10 3	102	483.478,628 339.981,091	103	483.478,115 339.990,617	9.54
103	483.478,115 339.990,617	104	483.477,335 340.005,081	14.48 5	104	483.477,335 340.005,081	105	483.475,288 340.043,065	38.03 9	105	483.475,288 340.043,065	106	483.473,247 340.080,936	37.92 6
106	483.473,247 340.080,936	107	483.472,473 340.095,296	14.38 1	107	483.472,473 340.095,296	108	483.472,316 340.098,21	2.918	108	483.472,316 340.098,21	109	483.472,481 340.110,044	11.83 5
109	483.472,481 340.110,044	110	483.472,614 340.119,519	9.476	110	483.472,614 340.119,519	111	483.472,878 340.138,493	18.97 6	111	483.472,878 340.138,493	112	483.473,411 340.176,681	38.19 2
112	483.473,411 340.176,681	113	483.473,948 340.215,132	38.45 5	113	483.473,948 340.215,132	114	483.475,076 340.296,011	80.88 7	114	483.475,076 340.296,011	115	483.548,703 340.292,932	73.69 1

Punct început	X / Y	Punct sfârșit	X / Y	Lungime segment	Punct început	X / Y	Punct sfârșit	X / Y	Lungime segment	Punct început	X / Y	Punct sfârșit	X / Y	Lungime segment
115	483.548,703 340.292,932	116	483.610,668 340.292,932	61.965	116	483.610,668 340.292,932	117	483.702,986 340.295,433	92.352	117	483.702,986 340.295,433	118	483.730,572 340.296,23	27.598
118	483.730,572 340.296,23	119	483.733,152 340.217,752	78.52	119	483.733,152 340.217,752	120	483.734,416 340.179,319	38.454	120	483.734,416 340.179,319	121	483.735,671 340.141,149	38.191
121	483.735,671 340.141,149	122	483.736,294 340.122,184	18.975	122	483.736,294 340.122,184	123	483.736,606 340.112,714	9.475	123	483.736,606 340.112,714	124	483.737,09 340.097,971	14.751
124	483.737,09 340.097,971	125	483.737,563 340.083,607	14.372	125	483.737,563 340.083,607	126	483.738,808 340.045,729	37.898	126	483.738,808 340.045,729	127	483.740,057 340.007,737	38.013
127	483.740,057 340.007,737	128	483.740,533 339.993,269	14.476	128	483.740,533 339.993,269	129	483.740,846 339.983,742	9.532	129	483.740,846 339.983,742	130	483.741,275 339.970,675	13.074
130	483.741,275 339.970,675	131	483.741,206 339.964,66	6.015	131	483.741,206 339.964,66	132	483.740,995 339.946,263	18.398	132	483.740,995 339.946,263	133	483.740,889 339.937,033	9.231
133	483.740,889 339.937,033	134	483.740,289 339.884,709	52.327	134	483.740,289 339.884,709	135	483.740,064 339.865,111	19.599	135	483.740,064 339.865,111	136	483.739,837 339.845,344	19.768
136	483.739,837 339.845,344	137	483.739,377 339.805,286	40.061	137	483.739,377 339.805,286	138	483.739,261 339.795,159	10.128	138	483.739,261 339.795,159	139	483.739,144 339.784,985	10.175
139	483.739,144 339.784,985	140	483.739,027 339.774,765	10.221	140	483.739,027 339.774,765	141	483.738,909 339.764,497	10.269	141	483.738,909 339.764,497	142	483.738,791 339.754,18	10.318
142	483.738,791 339.754,18	143	483.738,74 339.749,819	4.361	143	483.738,74 339.749,819	144	483.738,712 339.749,21	0.61	144	483.738,712 339.749,21	145	483.742,739 339.749,704	4.057
145	483.742,739 339.749,704	146	483.743,07 339.778,486	28.784	146	483.743,07 339.778,486	147	483.743,169 339.787,17	8.685	147	483.743,169 339.787,17	148	483.743,243 339.793,54	6.37
148	483.743,243 339.793,54	149	483.743,292 339.797,884	4.344	149	483.743,292 339.797,884	150	483.743,393 339.806,656	8.773	150	483.743,393 339.806,656	151	483.743,539 339.819,398	12.743
151	483.743,539 339.819,398	152	483.743,78 339.840,359	20.962	152	483.743,78 339.840,359	153	483.744,079 339.866,428	26.071	153	483.744,079 339.866,428	154	483.744,388 339.893,294	26.868
154	483.744,388 339.893,294	155	483.744,954 339.942,684	49.393	155	483.744,954 339.942,684	156	483.745,086 339.954,108	11.425	156	483.745,086 339.954,108	157	483.745,276 339.970,717	16.61
157	483.745,276 339.970,717	158	483.745,228 339.972,199	1.483	158	483.745,228 339.972,199	159	483.743,504 340.024,624	52.453	159	483.743,504 340.024,624	160	483.742,717 340.048,572	23.961
160	483.742,717 340.048,572	161	483.742,316 340.060,757	12.192	161	483.742,316 340.060,757	162	483.741,204 340.094,577	33.838	162	483.741,204 340.094,577	163	483.740,484 340.116,466	21.901
163	483.740,484 340.116,466	164	483.739,186 340.155,968	39.523	164	483.739,186 340.155,968	165	483.737,87 340.195,972	40.026	165	483.737,87 340.195,972	166	483.734,577 340.296,151	100.233
166	483.734,577 340.296,151	167	483.786,825 340.295,128	52.258	167	483.786,825 340.295,128	168	483.817,52 340.295,439	30.697	168	483.817,52 340.295,439	169	483.846,361 340.305,236	30.46
169	483.846,361 340.305,236	170	483.834,273 340.308,621	12.553	170	483.834,273 340.308,621	171	483.828,768 340.316,214	9.379	171	483.828,768 340.316,214	172	483.827,761 340.306,512	9.754
172	483.827,761 340.306,512	173	483.826,515 340.305,738	1.467	173	483.826,515 340.305,738	174	483.816,36 340.299,428	11.956	174	483.816,36 340.299,428	175	483.813,897 340.299,403	2.463
175	483.813,897 340.299,403	176	483.809,53 340.299,358	4.367	176	483.809,53 340.299,358	177	483.798,504 340.299,247	11.027	177	483.798,504 340.299,247	178	483.788,444 340.299,144	10.061
178	483.788,444 340.299,144	179	483.786,843 340.299,128	1.601	179	483.786,843 340.299,128	180	483.783,893 340.299,186	2.951	180	483.783,893 340.299,186	181	483.779,294 340.299,276	4.6
181	483.779,294 340.299,276	182	483.774,664 340.299,367	4.631	182	483.774,664 340.299,367	183	483.770,005 340.299,458	4.66	183	483.770,005 340.299,458	184	483.764,211 340.299,572	5.795
184	483.764,211 340.299,572	185	483.758,369 340.299,686	5.843	185	483.758,369 340.299,686	186	483.752,403 340.299,803	5.967	186	483.752,403 340.299,803	187	483.744,205 340.299,964	8.2
187	483.744,205 340.299,964	188	483.732,208 340.300,199	11.999	188	483.732,208 340.300,199	189	483.730,553 340.300,231	1.655	189	483.730,553 340.300,231	190	483.710,767 340.299,659	19.794
190	483.710,767 340.299,659	191	483.702,874 340.299,431	7.896	191	483.702,874 340.299,431	192	483.688,892 340.299,052	13.987	192	483.688,892 340.299,052	193	483.643,28 340.297,817	45.629
193	483.643,28 340.297,817	194	483.632,569 340.297,527	10.715	194	483.632,569 340.297,527	195	483.610,614 340.296,932	21.963	195	483.610,614 340.296,932	196	483.587,14 340.296,932	23.474
196	483.587,14 340.296,932	197	483.553,637 340.296,932	33.503	197	483.553,637 340.296,932	198	483.548,787 340.296,932	4.85	198	483.548,787 340.296,932	199	483.503,854 340.298,811	44.972

** Lungimile segmentelor sunt determinate în planul de proiecție Stereo 70 și sunt rotunjite la 1 milimetru.

*** Distanța dintre puncte este formată din segmente cumulate ce sunt mai mici decât valoarea 1 milimetru.

**DATE DESPRE IMOBILUL NR. 4744**

Oficiul de Cadastru și Publicitate Imobiliară ARGES
Biroul de Cadastru și Publicitate Imobiliară Costesti

A. Partea I. Descrierea imobilului

TEREN Extravilan

Adresa: Jud. Arges

Nr. Crt	Nr cadastral Nr. topografic	Suprafața* (mp)	Observații / Referințe
A1		1.157	Sector cadastral:69 Teren neimprejmuit;

B. Partea II. Proprietari și acte

Inscrieri privitoare la dreptul de proprietate și alte drepturi reale		Referințe
/		
Act Administrativ nr. 75, din 08/01/2024 emis de PRIMARIA STOLNICI;		
B1	Inscrierea posesiei, drept de PROPRIETATE, dobandit prin Lege, cota actuala 1/1, cota initiala 1/1 1) NEIDENTIFICAT NEIDENTIFICAT	A1
Act Normativ nr. 7, din 13/03/1996 emis de PARLAMENTUL ROMÂNIEI (art.13);		
B2	Se notează mențiunea de proprietar neidentificat	A1

C. Partea III. SARCINI .

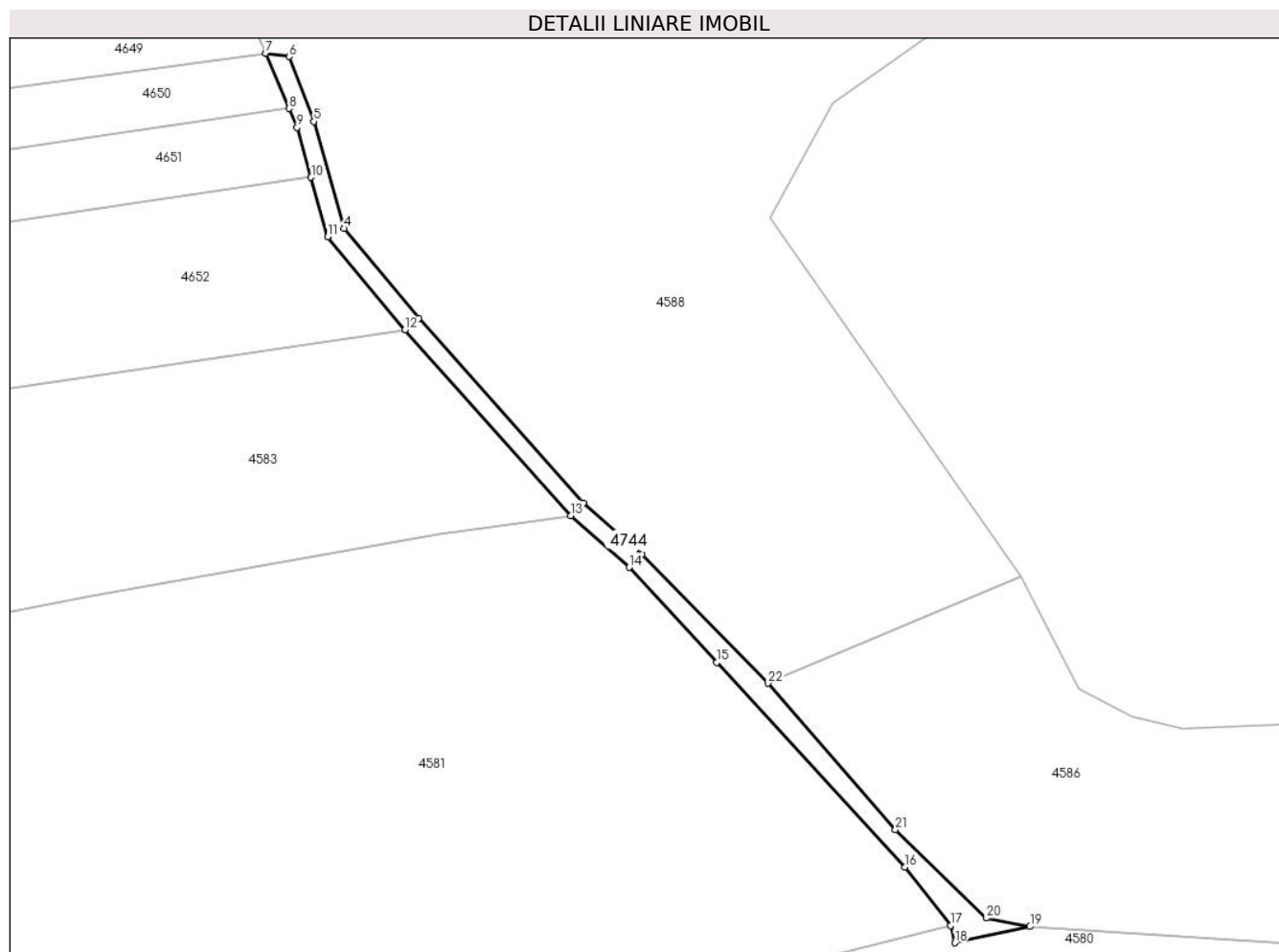
Inscrieri privind dezmembramintele dreptului de proprietate, drepturi reale de garanție și sarcini	Referințe
NU SUNT	

Anexa Nr. 1 La Partea I

Teren

Nr cadastral	Suprafața (mp)*	Observații / Referințe
	1.157	

* Suprafața este determinată în planul de proiecție Stereo 70.



Date referitoare la teren

Crt	Categorie folosință	Intravilan	Suprafața (mp)	Tarla	Parcelă	Nr. topo	Observații / Referințe
1	drum	NU	1.157	24	357, 358/2	-	

Lungime Segmente

1) Valorile lungimilor segmentelor sunt obținute din proiecție în plan.

Punct început	X / Y	Punct sfârșit	X / Y	Lungime segment (** (m)
1	483.778,322 339.430,718	2	483.765,212 339.442,287	17.485
3	483.728,312 339.483,688	4	483.711,603 339.503,796	26.144
5	483.704,844 339.527,765	6	483.699,315 339.542,3	15.551
7	483.693,975 339.543,033	8	483.699,264 339.530,647	13.468
9	483.701,064 339.526,431	10	483.704,215 339.515,257	11.61

Punct început	X / Y	Punct sfârșit	X / Y	Lungime segment (** (m)
2	483.765,212 339.442,287	3	483.728,312 339.483,688	55.459
4	483.711,603 339.503,796	5	483.704,844 339.527,765	24.904
6	483.699,315 339.542,3	7	483.693,975 339.543,033	5.39
8	483.699,264 339.530,647	9	483.701,064 339.526,431	4.584
10	483.704,215 339.515,257	11	483.707,984 339.501,893	13.885

Punct început	X / Y	Punct sfârșit	X / Y	Lungime segment (** (m)
11	483.707,984 339.501,893	12	483.725,28 339.481,078	27.063
13	483.762,385 339.439,446	14	483.775,518 339.427,857	17.515
15	483.795,095 339.406,536	16	483.837,386 339.360,753	62.327
17	483.847,549 339.347,644	18	483.848,543 339.343,769	4.0
19	483.865,365 339.347,407	20	483.855,586 339.349,289	9.958
21	483.835,225 339.369,107	22	483.806,68 339.401,884	43.464

Punct început	X / Y	Punct sfârșit	X / Y	Lungime segment (** (m)
12	483.725,28 339.481,078	13	483.762,385 339.439,446	55.767
14	483.775,518 339.427,857	15	483.795,095 339.406,536	28.946
16	483.837,386 339.360,753	17	483.847,549 339.347,644	16.587
18	483.848,543 339.343,769	19	483.865,365 339.347,407	17.211
20	483.855,586 339.349,289	21	483.835,225 339.369,107	28.413
22	483.806,68 339.401,884	1	483.778,322 339.430,718	40.442

** Lungimile segmentelor sunt determinate în planul de proiecție Stereo 70 și sunt rotunjite la 1 milimetru.

*** Distanța dintre puncte este formată din segmente cumulate ce sunt mai mici decât valoarea 1 milimetru.

**DATE DESPRE IMOBILUL NR. 4745**

Oficiul de Cadastru și Publicitate Imobiliară ARGES
Biroul de Cadastru și Publicitate Imobiliară Costesti

A. Partea I. Descrierea imobilului

TEREN Necunoscut

Adresa: Loc. Stolnici, Jud. Arges

Nr. Crt	Nr cadastral Nr. topografic	Suprafața* (mp)	Observații / Referințe
A1		5.303	Sector cadastral:69 Teren neimprejmut;

B. Partea II. Proprietari și acte

Inscrieri privitoare la dreptul de proprietate și alte drepturi reale		Referințe
/		
Act Administrativ nr. 75, din 08/01/2024 emis de PRIMARIA STOLNICI;		
B1	Inscrierea posesiei, drept de PROPRIETATE, dobandit prin Lege, cota actuala 1/1, cota initiala 1/1 1) NEIDENTIFICAT NEIDENTIFICAT	A1
Act Normativ nr. 7, din 13/03/1996 emis de PARLAMENTUL ROMÂNIEI (art.13);		
B2	Se notează mențiunea de proprietar neidentificat	A1

C. Partea III. SARCINI .

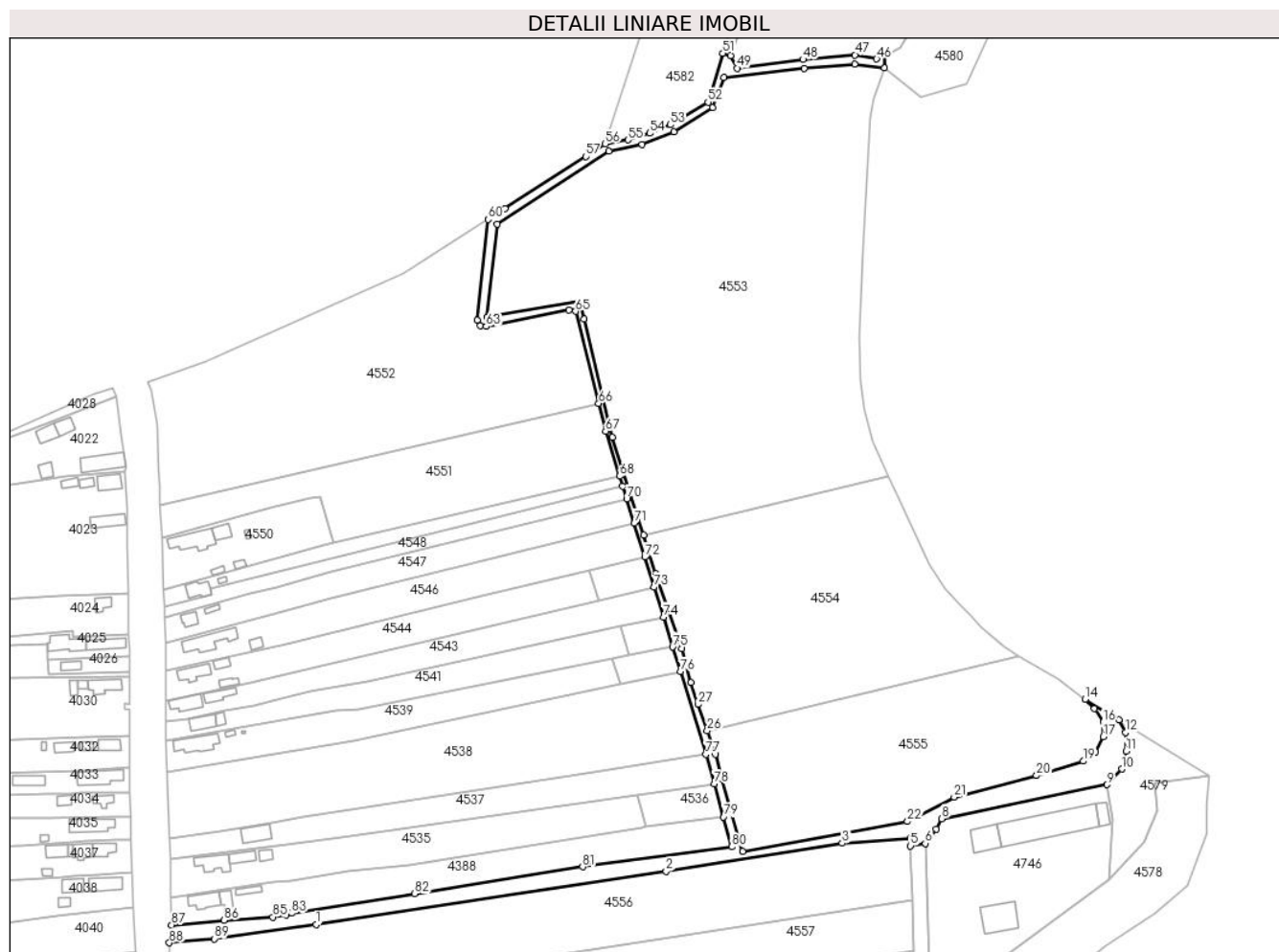
Inscrieri privind dezmembramintele dreptului de proprietate, drepturi reale de garanție și sarcini	Referințe
NU SUNT	

Anexa Nr. 1 La Partea I

Teren

Nr cadastral	Suprafața (mp)*	Observații / Referințe
	5.303	

* Suprafața este determinată în planul de proiecție Stereo 70.



Date referitoare la teren

Crt	Categorie folosință	Intravilan	Suprafața (mp)	Tarla	Parcelă	Nr. topo	Observații / Referințe
1	drum	NU	4.823	22	2063,2065,2067,2082,2089,2094,2096,2100,2101,2102,	-	Drum creat din P 2063, 2065, 2067, 2082, 2089, 2094, 2096, 2100, 2101, 2102, 2106 ,2108, 2109
2	drum	DA	480	24	384	-	Drum creat din P 384

Lungime Segmente

1) Valorile lungimilor segmentelor sunt obținute din proiecție în plan.

Punct început	X / Y	Punct sfârșit	X / Y	Lungime segment	Punct început	X / Y	Punct sfârșit	X / Y	Lungime segment	Punct început	X / Y	Punct sfârșit	X / Y	Lungime segment
1	483.104,653 338.669,551	2	483.261,655 338.693,465	158.813	2	483.261,655 338.693,465	3	483.340,757 338.706,003	80.089	3	483.340,757 338.706,003	4	483.371,313 338.708,259	30.639
4	483.371,313 338.708,259	5	483.371,34 338.704,839	3.42	5	483.371,34 338.704,839	6	483.377,91 338.705,936	6.661	6	483.377,91 338.705,936	7	483.382,947 338.712,41	8.203
7	483.382,947 338.712,41	8	483.385,372 338.717,019	5.208	8	483.385,372 338.717,019	9	483.459,34 338.732,235	75.517	9	483.459,34 338.732,235	10	483.466,081 338.739,298	9.764

Punct început	X / Y	Punct sfârșit	X / Y	Lungime segment	Punct început	X / Y	Punct sfârșit	X / Y	Lungime segment	Punct început	X / Y	Punct sfârșit	X / Y	Lungime segment
10	483.466,081 338.739,298	11	483.467,991 338.747,313	8.239	11	483.467,991 338.747,313	12	483.467,736 338.755,711	8.402	12	483.467,736 338.755,711	13	483.464,761 338.761,359	6.384
13	483.464,761 338.761,359	14	483.449,712 338.770,577	17.648	14	483.449,712 338.770,577	15	483.453,803 338.766,343	5.888	15	483.453,803 338.766,343	16	483.457,859 338.760,387	7.206
16	483.457,859 338.760,387	17	483.457,749 338.753,8	6.588	17	483.457,749 338.753,8	18	483.454,356 338.746,901	7.688	18	483.454,356 338.746,901	19	483.448,789 338.742,864	6.877
19	483.448,789 338.742,864	20	483.427,84 338.736,351	21.938	20	483.427,84 338.736,351	21	483.390,928 338.726,698	38.153	21	483.390,928 338.726,698	22	483.370,023 338.715,767	23.59
22	483.370,023 338.715,767	23	483.296,007 338.702,412	75.211	23	483.296,007 338.702,412	24	483.286,946 338.734,923	33.75	24	483.286,946 338.734,923	25	483.283,788 338.746,0	11.518
25	483.283,788 338.746,0	26	483.280,119 338.756,487	11.11	26	483.280,119 338.756,487	27	483.275,886 338.768,26	12.511	27	483.275,886 338.768,26	28	483.272,881 338.777,999	10.192
28	483.272,881 338.777,999	29	483.268,637 338.793,248	15.829	29	483.268,637 338.793,248	30	483.257,017 338.826,804	35.511	30	483.257,017 338.826,804	31	483.251,628 338.844,185	18.197
31	483.251,628 338.844,185	32	483.237,623 338.887,982	45.982	32	483.237,623 338.887,982	33	483.224,962 338.940,952	54.462	33	483.224,962 338.940,952	34	483.223,026 338.949,019	8.296
34	483.223,026 338.949,019	35	483.181,321 338.941,75	42.334	35	483.181,321 338.941,75	36	483.185,925 338.983,626	42.128	36	483.185,925 338.983,626	37	483.236,036 339.016,229	59.784
37	483.236,036 339.016,229	38	483.250,978 339.019,324	15.259	38	483.250,978 339.019,324	39	483.265,091 339.024,88	15.167	39	483.265,091 339.024,88	40	483.282,636 339.035,812	20.672
40	483.282,636 339.035,812	41	483.287,522 339.049,186	14.239	41	483.287,522 339.049,186	42	483.323,583 339.053,43	36.31	42	483.323,583 339.053,43	43	483.346,234 339.055,364	22.733
43	483.346,234 339.055,364	44	483.359,728 339.053,488	13.624	44	483.359,728 339.053,488	45	483.359,57 339.059,111	5.625	45	483.359,57 339.059,111	46	483.356,151 339.057,545	3.761
46	483.356,151 339.057,545	47	483.346,436 339.059,398	9.89	47	483.346,436 339.059,398	48	483.323,147 339.057,335	23.38	48	483.323,147 339.057,335	49	483.293,56 339.053,454	29.84
49	483.293,56 339.053,454	50	483.290,525 339.059,118	6.426	50	483.290,525 339.059,118	51	483.287,065 339.060,154	3.612	51	483.287,065 339.060,154	52	483.280,502 339.038,237	22.879
52	483.280,502 339.038,237	53	483.263,585 339.028,119	19.712	53	483.263,585 339.028,119	54	483.254,293 339.024,246	10.067	54	483.254,293 339.024,246	55	483.244,655 339.021,297	10.079
55	483.244,655 339.021,297	56	483.234,354 339.019,551	10.448	56	483.234,354 339.019,551	57	483.225,61 339.013,904	10.409	57	483.225,61 339.013,904	58	483.189,388 338.990,511	43.119
58	483.189,388 338.990,511	59	483.185,734 338.988,152	4.349	59	483.185,734 338.988,152	60	483.181,833 338.985,632	4.644	60	483.181,833 338.985,632	61	483.176,93 338.940,445	45.452
61	483.176,93 338.940,445	62	483.178,459 338.938,113	2.789	62	483.178,459 338.938,113	63	483.180,989 338.937,681	2.567	63	483.180,989 338.937,681	64	483.218,138 338.944,971	37.858
64	483.218,138 338.944,971	65	483.221,083 338.944,475	2.986	65	483.221,083 338.944,475	66	483.231,438 338.903,196	42.558	66	483.231,438 338.903,196	67	483.234,578 338.890,682	12.902
67	483.234,578 338.890,682	68	483.240,835 338.870,56	21.072	68	483.240,835 338.870,56	69	483.242,194 338.866,189	4.577	69	483.242,194 338.866,189	70	483.243,992 338.860,407	6.055
70	483.243,992 338.860,407	71	483.247,385 338.849,496	11.426	71	483.247,385 338.849,496	72	483.252,101 338.834,329	15.883	72	483.252,101 338.834,329	73	483.256,311 338.820,793	14.176
73	483.256,311 338.820,793	74	483.260,474 338.807,405	14.02	74	483.260,474 338.807,405	75	483.264,638 338.794,013	14.024	75	483.264,638 338.794,013	76	483.268,056 338.783,022	11.51
76	483.268,056 338.783,022	77	483.279,578 338.745,857	38.91	77	483.279,578 338.745,857	78	483.283,374 338.732,655	13.737	78	483.283,374 338.732,655	79	483.287,446 338.717,796	15.407
79	483.287,446 338.717,796	80	483.291,056 338.704,415	13.859	80	483.291,056 338.704,415	81	483.224,272 338.695,449	67.383	81	483.224,272 338.695,449	82	483.148,869 338.683,375	76.364
82	483.148,869 338.683,375	83	483.093,773 338.674,684	55.777	83	483.093,773 338.674,684	84	483.091,22 338.673,818	2.696	84	483.091,22 338.673,818	85	483.085,313 338.672,95	5.97
85	483.085,313 338.672,95	86	483.063,498 338.671,477	21.865	86	483.063,498 338.671,477	87	483.039,87 338.669,364	23.722	87	483.039,87 338.669,364	88	483.038,86 338.661,408	8.02
88	483.038,86 338.661,408	89	483.058,996 338.663,209	20.216	89	483.058,996 338.663,209	1	483.104,653 338.669,551	46.095					

** Lungimile segmentelor sunt determinate în planul de proiecție Stereo 70 și sunt rotunjite la 1 milimetru.

*** Distanța dintre puncte este formată din segmente cumulate ce sunt mai mici decât valoarea 1 milimetru.

**DATE DESPRE IMOBILUL NR. 4746**

Oficiul de Cadastru și Publicitate Imobiliară ARGES
Biroul de Cadastru și Publicitate Imobiliară Costesti

A. Partea I. Descrierea imobilului

TEREN Intravilan

Nr. CF vechi:626
Nr. cadastral vechi:711

Adresa: Loc. Vlascuta, Nr. FN, Jud. Arges

Nr. Crt	Nr cadastral Nr. topografic	Suprafața* (mp)	Observații / Referințe
A1	81779	5.000	Sector cadastral:69 Teren neimprejmuit;

Construcții

Crt	Nr cadastral Nr. topografic	Adresa	Observații / Referințe
A1.1	81779-C1	Loc. Vlascuta, Nr. FN, Jud. Arges	Nr. niveluri:1; S. construita la sol:190 mp; S. construita desfasurata:190 mp;
A1.2	81779-C2	Loc. Vlascuta, Nr. FN, Jud. Arges	Nr. niveluri:1; S. construita la sol:129 mp; S. construita desfasurata:129 mp;
A1.3	81779-C3	Loc. Vlascuta, Nr. FN, Jud. Arges	Nr. niveluri:1; S. construita la sol:475 mp; S. construita desfasurata:475 mp;
A1.4	81779-C4	Loc. Vlascuta, Nr. FN, Jud. Arges	Nr. niveluri:1; S. construita la sol:53 mp; S. construita desfasurata:53 mp;

B. Partea II. Proprietari și acte

Inscrieri privitoare la dreptul de proprietate și alte drepturi reale		Referințe
34996 / 23/11/2018		
Act Notarial nr. 5551, din 22/11/2018 emis de Danciu Ilie;		
B3	Intabulare, drept de PROPRIETATE, bun comun, dobandit prin Conventie, cota actuala 1/1, cota initiala 1/1 1) LINTA STEFAN, casatorit cu 2) LINTA ERICA GINA	A1, A1.1, A1.2, A1.3, A1.4

C. Partea III. SARCINI .

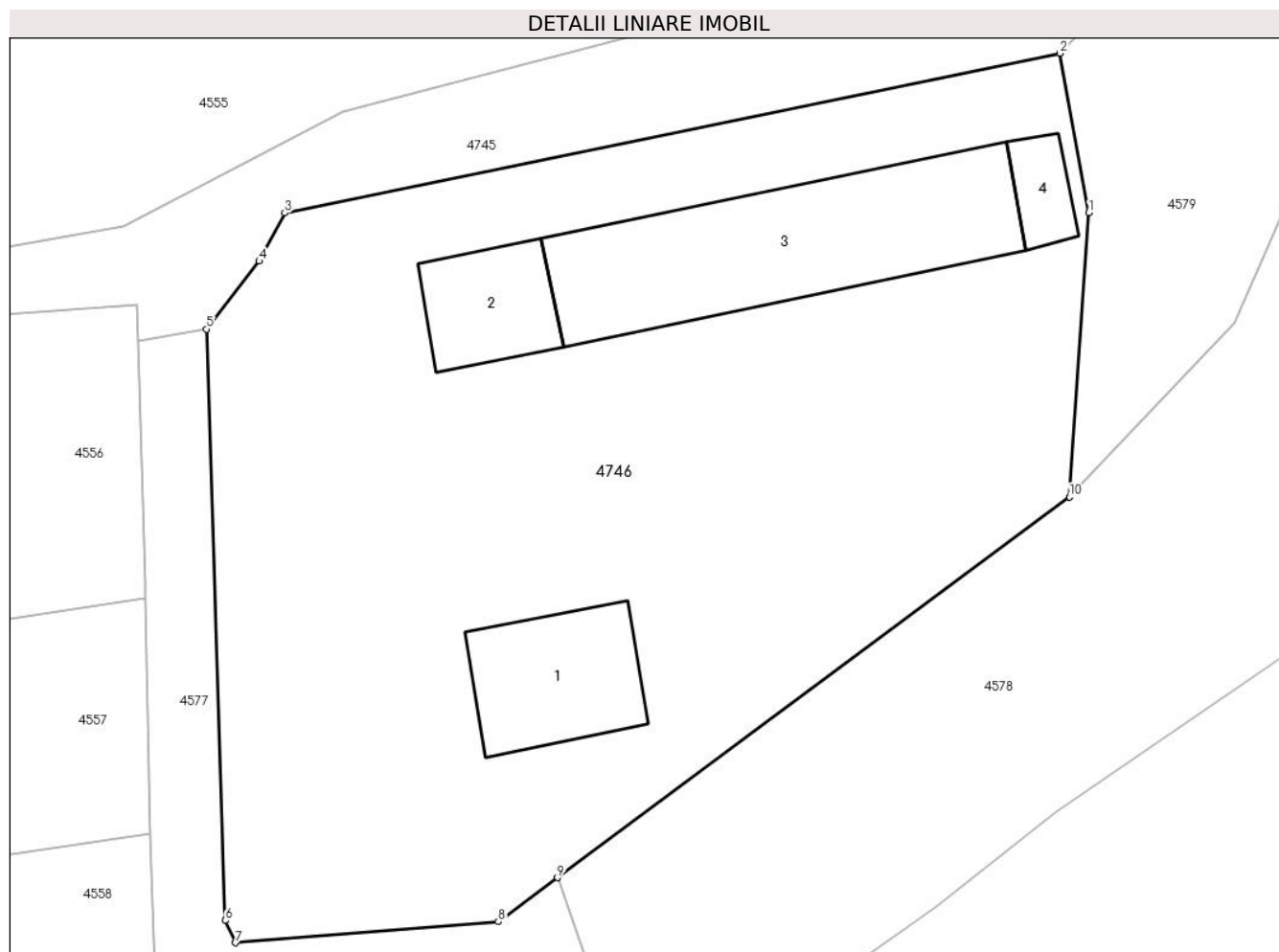
Inscrieri privind dezmembramintele dreptului de proprietate, drepturi reale de garanție și sarcini	Referințe
NU SUNT	

Anexa Nr. 1 La Partea I

Teren

Nr cadastral	Suprafața (mp)*	Observații / Referințe
81779	5.000	

* Suprafața este determinată în planul de proiecție Stereo 70.



Date referitoare la teren

Crt	Categorie folosință	Intravilan	Suprafața (mp)	Tarla	Parcelă	Nr. topo	Observații / Referințe
1	curți constructii	DA	5.000	37	376	-	

Date referitoare la construcții

Crt	Număr	Destinație construcție	Supraf. (mp)	Situație juridică	Observații / Referințe
A1.1	81779-C1	construcții administrative și social culturale	190	Cu acte	Nr. niveluri:1; S. construita la sol:190 mp; S. construita desfasurata:190 mp;
A1.2	81779-C2	construcții administrative și social culturale	129	Cu acte	Nr. niveluri:1; S. construita la sol:129 mp; S. construita desfasurata:129 mp;
A1.3	81779-C3	construcții anexa	475	Cu acte	Nr. niveluri:1; S. construita la sol:475 mp; S. construita desfasurata:475 mp;
A1.4	81779-C4	construcții anexa	53	Cu acte	Nr. niveluri:1; S. construita la sol:53 mp; S. construita desfasurata:53 mp;

Lungime Segmente

1) Valorile lungimilor segmentelor sunt obținute din proiecție în plan.

Punct început	X / Y	Punct sfârșit	X / Y	Lungime segment (** (m)
---------------	-------	---------------	-------	-------------------------

Punct început	X / Y	Punct sfârșit	X / Y	Lungime segment (** (m)
1	483.462,108 338.717,028	2	483.459,34 338.732,235	15.457
2	483.459,34 338.732,235	3	483.385,372 338.717,019	75.517
3	483.385,372 338.717,019	4	483.382,947 338.712,41	5.208
4	483.382,947 338.712,41	5	483.377,91 338.705,936	8.203
5	483.377,91 338.705,936	6	483.379,711 338.649,537	56.428
6	483.379,711 338.649,537	7	483.380,679 338.647,42	2.328
7	483.380,679 338.647,42	8	483.405,763 338.649,439	25.165
8	483.405,763 338.649,439	9	483.411,39 338.653,621	7.011
9	483.411,39 338.653,621	10	483.460,244 338.689,937	60.873
10	483.460,244 338.689,937	1	483.462,108 338.717,028	27.155

** Lungimile segmentelor sunt determinate în planul de proiecție Stereo 70 și sunt rotunjite la 1 milimetru.

*** Distanța dintre puncte este formată din segmente cumulate ce sunt mai mici decât valoarea 1 milimetru.

**DATE DESPRE IMOBILUL NR. 4747**

Oficiul de Cadastru și Publicitate Imobiliară ARGES
Biroul de Cadastru și Publicitate Imobiliară Costesti

A. Partea I. Descrierea imobilului

TEREN Extravilan

Adresa: Jud. Arges

Nr. Crt	Nr cadastral Nr. topografic	Suprafața* (mp)	Observații / Referințe
A1	80828	4.000	Sector cadastral:62 Teren neimprejmuit;

B. Partea II. Proprietari și acte

Inscrieri privitoare la dreptul de proprietate și alte drepturi reale	Referințe
717 / 31/01/2014	
Act Notarial nr. 340, din 28/01/2014 emis de SIMONESCU DIACONU NICOLAE;	
B3	A1
Intabulare, drept de PROPRIETATE bun comun,, dobandit prin Conventie, cota actuala 1/1, cota initiala 1/1	
1) MARINESCU GIANINA CĂTĂLINA , , casatorita cu	
2) MARINESCU VICTOR-FLORIN	

C. Partea III. SARCINI .


Inscrieri privind dezmembramintele dreptului de proprietate, drepturi reale de garanție și sarcini	Referințe
NU SUNT	

Anexa Nr. 1 La Partea I

Teren

Nr cadastral	Suprafața (mp)*	Observații / Referințe
80828	4.000	

* Suprafața este determinată în planul de proiecție Stereo 70.



Date referitoare la teren

Crt	Categorie folosință	Intra vilan	Suprafața (mp)	Tarla	Parcelă	Nr. topo	Observații / Referințe
1	arabil	NU	4.000	35	471/3	-	in act se regaseste tarla 23, parcela 343

Lungime Segmente

1) Valorile lungimilor segmentelor sunt obținute din proiecție în plan.

Punct început	X / Y	Punct sfârșit	X / Y	Lungime segment (** (m)
1	485.141,964 338.198,489	2	485.141,521 338.183,156	15.339
2	485.141,521 338.183,156	3	485.402,232 338.177,665	260.769
3	485.402,232 338.177,665	4	485.402,663 338.192,999	15.34
4	485.402,663 338.192,999	1	485.141,964 338.198,489	260.757

**** Lungimile segmentelor sunt determinate în planul de proiecție Stereo 70 și sunt rotunjite la 1 milimetru.**

***** Distanța dintre puncte este formată din segmente cumulate ce sunt mai mici decât valoarea 1 milimetru.**

**DATE DESPRE IMOBILUL NR. 4749**

Oficiul de Cadastru și Publicitate Imobiliară ARGES
Biroul de Cadastru și Publicitate Imobiliară Costesti

A. Partea I. Descrierea imobilului

TEREN Intravilan

Adresa: Loc. Stolnici, Jud. Arges

Nr. Crt	Nr cadastral Nr. topografic	Suprafața* (mp)	Observații / Referințe
A1		342	Sector cadastral:39 Teren neimprejmut;

B. Partea II. Proprietari și acte

Inscrieri privitoare la dreptul de proprietate și alte drepturi reale		Referințe
/		
Act Administrativ nr. 75, din 08/01/2024 emis de PRIMARIA STOLNICI;		
B1	Inscrierea posesiei, drept de PROPRIETATE, dobandit prin Lege, cota actuala 1/1, cota initiala 1/1 1) NEIDENTIFICAT NEIDENTIFICAT	A1
Act Normativ nr. 7, din 13/03/1996 emis de PARLAMENTUL ROMÂNIEI (art.13);		
B2	Se notează mențiunea de proprietar neidentificat	A1

C. Partea III. SARCINI .

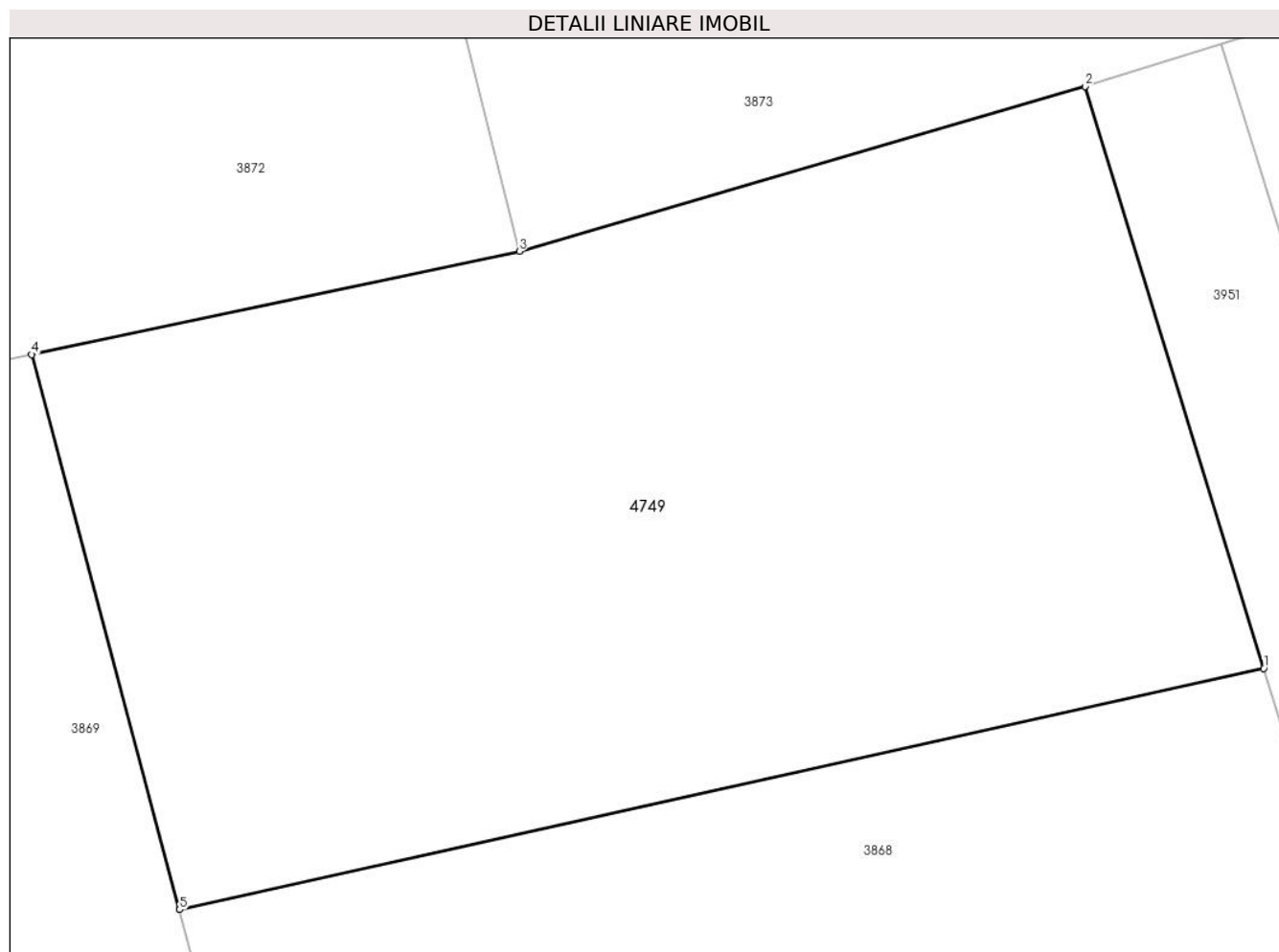
Inscrieri privind dezmembramintele dreptului de proprietate, drepturi reale de garanție și sarcini	Referințe
NU SUNT	

Anexa Nr. 1 La Partea I

Teren

Nr cadastral	Suprafața (mp)*	Observații / Referințe
	342	

* Suprafața este determinată în planul de proiecție Stereo 70.



Date referitoare la teren

Crt	Categorie folosință	Intravilan	Suprafața (mp)	Tarla	Parcelă	Nr. topo	Observații / Referințe
1	arabil	DA	342	13	753	-	

Lungime Segmente

1) Valorile lungimilor segmentelor sunt obținute din proiecție în plan.

Punct început	X / Y	Punct sfârșit	X / Y	Lungime segment (** (m)
1	482.412,508 342.131,61	2	482.408,372 342.145,072	14.083
2	482.408,372 342.145,072	3	482.395,279 342.141,259	13.637
3	482.395,279 342.141,259	4	482.383,99 342.138,869	11.539
4	482.383,99 342.138,869	5	482.387,417 342.126,032	13.287
5	482.387,417 342.126,032	1	482.412,508 342.131,61	25.704

**** Lungimile segmentelor sunt determinate în planul de proiecție Stereo 70 și sunt rotunjite la 1 milimetru.**

***** Distanța dintre puncte este formată din segmente cumulate ce sunt mai mici decât valoarea 1 milimetru.**

**DATE DESPRE IMOBILUL NR. 4750**

Oficiul de Cadastru și Publicitate Imobiliară ARGES
Biroul de Cadastru și Publicitate Imobiliară Costesti

A. Partea I. Descrierea imobilului

TEREN Intravilan

Adresa: Loc. Cotmeana, Jud. Arges

Nr. Crt	Nr cadastral Nr. topografic	Suprafața* (mp)	Observații / Referințe
A1		352	Sector cadastral:19 Teren neimprejmuț;

B. Partea II. Proprietari și acte

Inscrieri privitoare la dreptul de proprietate și alte drepturi reale		Referințe
/		
Act Administrativ nr. 75, din 08/01/2024 emis de PRIMARIA STOLNICI;		
B1	Inscrierea posesiei, drept de PROPRIETATE, dobandit prin Lege, cota actuala 1/1, cota initiala 1/1 1) NEIDENTIFICAT NEIDENTIFICAT	A1
Act Normativ nr. 7, din 13/03/1996 emis de PARLAMENTUL ROMÂNIEI (art.13);		
B2	Se notează mențiunea de proprietar neidentificat	A1

C. Partea III. SARCINI .

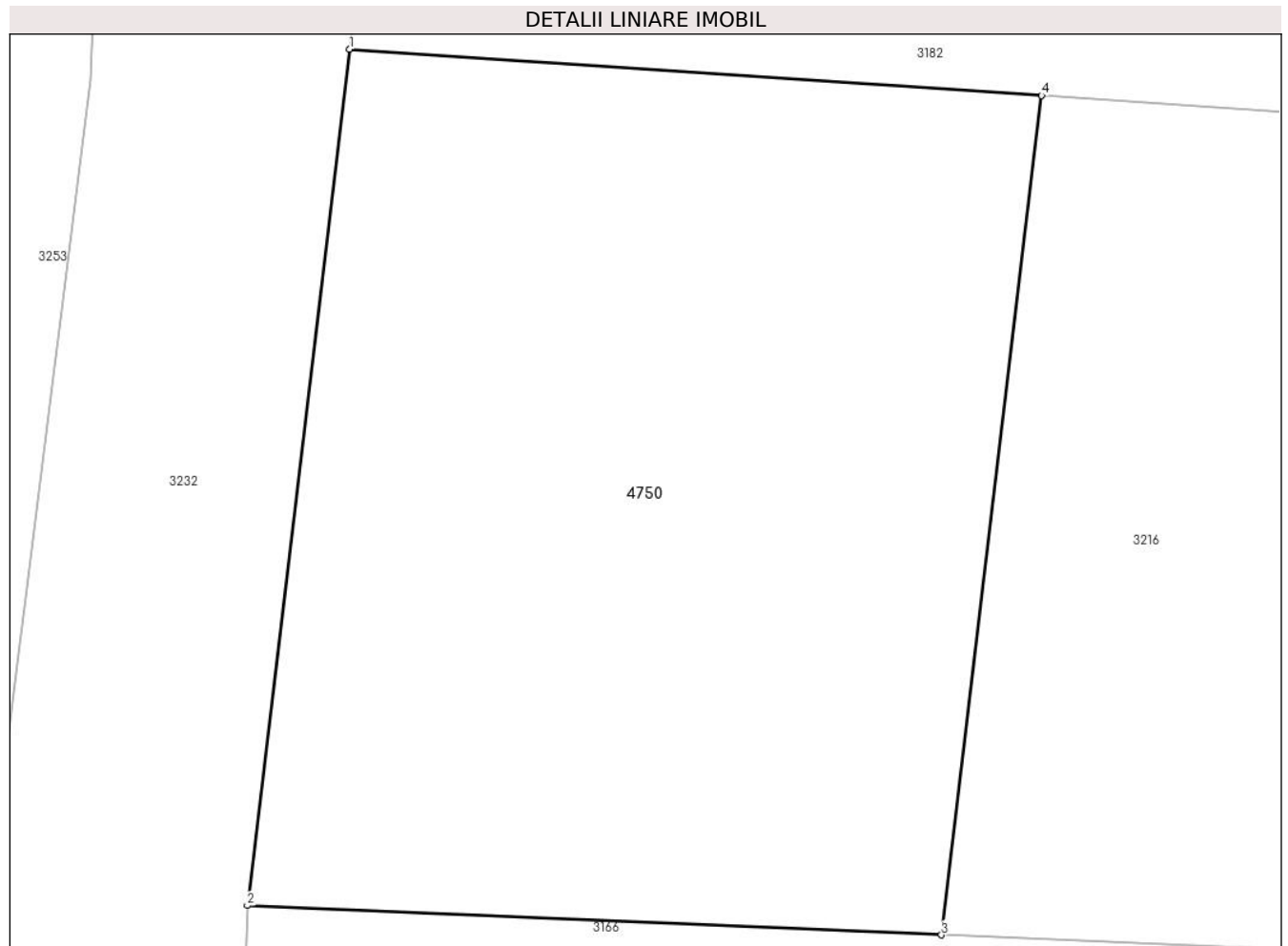
Inscrieri privind dezmembramintele dreptului de proprietate, drepturi reale de garanție și sarcini	Referințe
NU SUNT	

Anexa Nr. 1 La Partea I

Teren

Nr cadastral	Suprafața (mp)*	Observații / Referințe
	352	

* Suprafața este determinată în planul de proiecție Stereo 70.



Date referitoare la teren

Crt	Categorie folosință	Intravilan	Suprafața (mp)	Tarla	Parcelă	Nr. topo	Observații / Referințe
1	curți constructii	DA	352	19	1318,1340	-	

Lungime Segmente

1) Valorile lungimilor segmentelor sunt obținute din proiecție în plan.

Punct început	X / Y	Punct sfârșit	X / Y	Lungime segment (** (m)
1	480.572,274 344.638,435	2	480.569,776 344.617,557	21.027
2	480.569,776 344.617,557	3	480.586,717 344.616,84	16.956
3	480.586,717 344.616,84	4	480.589,166 344.637,307	20.613
4	480.589,166 344.637,307	1	480.572,274 344.638,435	16.93

**** Lungimile segmentelor sunt determinate în planul de proiecție Stereo 70 și sunt rotunjite la 1 milimetru.**

***** Distanța dintre puncte este formată din segmente cumulate ce sunt mai mici decât valoarea 1 milimetru.**

**DATE DESPRE IMOBILUL NR. 4751**

Oficiul de Cadastru și Publicitate Imobiliară ARGES
Biroul de Cadastru și Publicitate Imobiliară Costesti

A. Partea I. Descrierea imobilului

TEREN Extravilan

Adresa: Jud. Arges

Nr. Crt	Nr cadastral Nr. topografic	Suprafața* (mp)	Observații / Referințe
A1		336	Sector cadastral:19 Teren neimprejmuit;

B. Partea II. Proprietari și acte

Inscrieri privitoare la dreptul de proprietate și alte drepturi reale		Referințe
/		
Act Administrativ nr. 75, din 08/01/2024 emis de PRIMARIA STOLNICI;		
B1	Inscrierea posesiei, drept de PROPRIETATE, dobandit prin Lege, cota actuala 1/1, cota initiala 1/1 1) NEIDENTIFICAT NEIDENTIFICAT	A1
Act Normativ nr. 7, din 13/03/1996 emis de PARLAMENTUL ROMÂNIEI (art.13);		
B2	Se notează mențiunea de proprietar neidentificat	A1

C. Partea III. SARCINI .

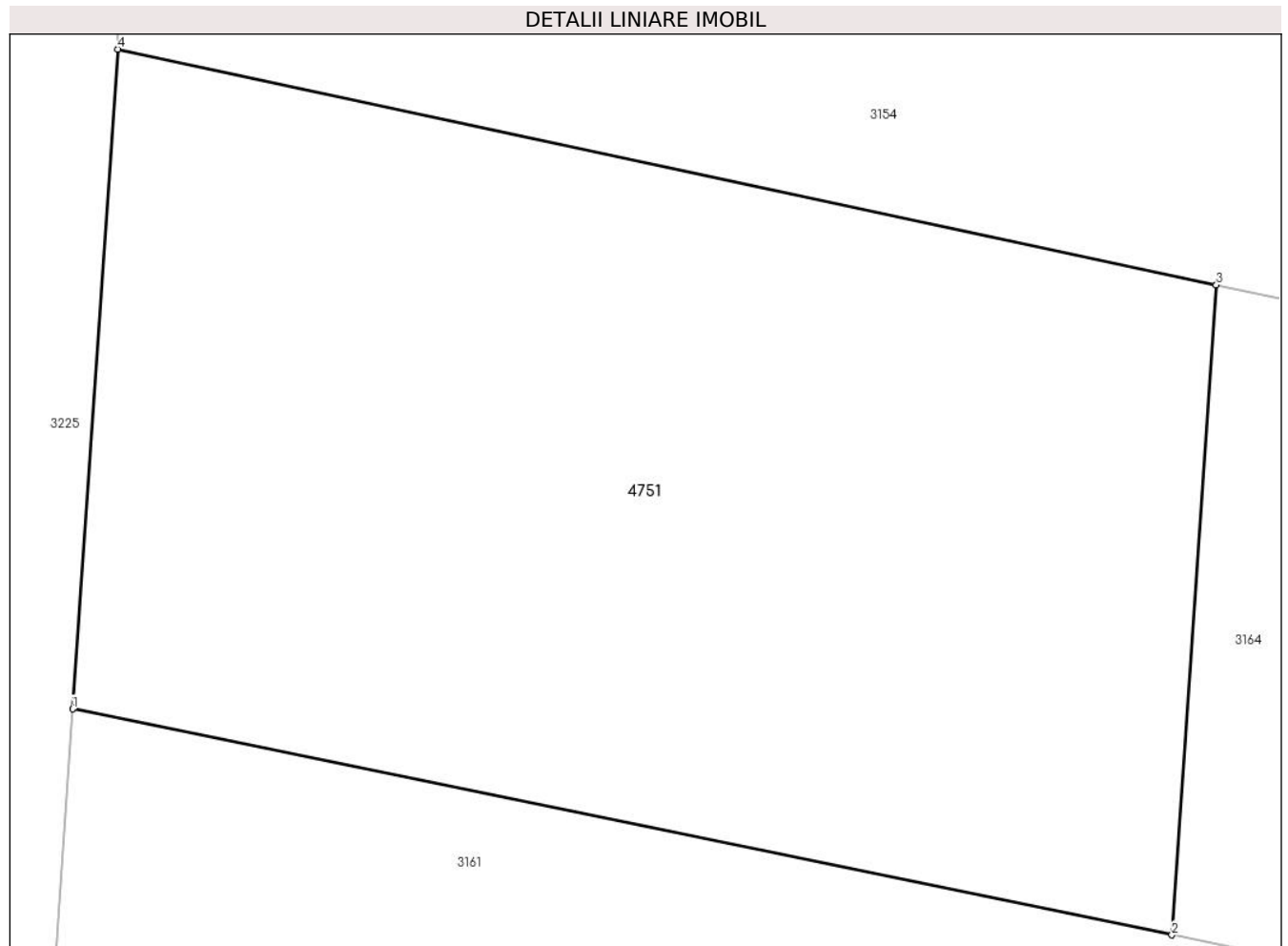
Inscrieri privind dezmembramintele dreptului de proprietate, drepturi reale de garanție și sarcini	Referințe
NU SUNT	

Anexa Nr. 1 La Partea I

Teren

Nr cadastral	Suprafața (mp)*	Observații / Referințe
	336	

* Suprafața este determinată în planul de proiecție Stereo 70.



Date referitoare la teren

Crt	Categorie folosință	Intra vilan	Suprafața (mp)	Tarla	Parcelă	Nr. topo	Observații / Referințe
1	arabil	NU	336	2	77	-	

Lungime Segmente

1) Valorile lungimilor segmentelor sunt obținute din proiecție în plan.

Punct început	X / Y	Punct sfârșit	X / Y	Lungime segment (** (m)
1	480.587,383 344.956,651	2	480.610,982 344.951,807	24.091
2	480.610,982 344.951,807	3	480.611,937 344.965,742	13.968
3	480.611,937 344.965,742	4	480.588,352 344.970,797	24.121
4	480.588,352 344.970,797	1	480.587,383 344.956,651	14.179

** Lungimile segmentelor sunt determinate în planul de proiecție Stereo 70 și sunt rotunjite la 1 milimetru.

***** Distanţa dintre puncte este formată din segmente cumulate ce sunt mai mici decât valoarea 1 milimetru.**

**DATE DESPRE IMOBILUL NR. 4752**

Oficiul de Cadastru și Publicitate Imobiliară ARGES
Biroul de Cadastru și Publicitate Imobiliară Costesti

A. Partea I. Descrierea imobilului

TEREN Intravilan

Adresa: Loc. Izbasessti, Str Principala, Nr. 101, Jud. Arges

Nr. Crt	Nr cadastral Nr. topografic	Suprafața* (mp)	Observații / Referințe
A1	84472	Din acte: 459 Masurata: 447	Sector cadastral:40 Teren neimprejmuit;

B. Partea II. Proprietari și acte

Inscrieri privitoare la dreptul de proprietate și alte drepturi reale		Referințe
9869 / 18/04/2024		
Act Notarial nr. 591, din 16/04/2024 emis de BRATU IRINA;		
B1	Se infiinteaza cartea funciara 84472 a imobilului cu numarul cadastral 84472 / UAT Stolnici, rezultat din dezmembrarea imobilului cu numarul cadastral 82880 in scris in cartea funciara 82880;	A1
9871 / 18/04/2024		
Act Notarial nr. 593, din 16/04/2024 emis de BRATU IRINA;		
B4	Intabulare, drept de PROPRIETATE, bun propriu, dobandit prin Conventie, cota actuala 1/1, cota initiala 1/1 1) RUSU PAUL-CONSTANTIN	A1

C. Partea III. SARCINI

Inscrieri privind dezmembramintele dreptului de proprietate, drepturi reale de garanție și sarcini		Referințe
9871 / 18/04/2024		
Act Notarial nr. 593, din 16/04/2024 emis de BRATU IRINA;		
C1	Intabulare, drept de UZUFRUCT VIAGER, dobandit prin Conventie, cota actuala 1/1, cota initiala 1/1 1) DRĂGĂNOAIA ALEXANDRU	A1
C2	Intabulare, drept de UZUFRUCT VIAGER, dobandit prin Conventie, cota actuala 1/1, cota initiala 1/1 1) DRĂGĂNOAIA CONSTANTINA	A1

Anexa Nr. 1 La Partea I

Teren

Nr cadastral	Suprafața (mp)*	Observații / Referințe
84472	Din acte: 459 Masurata: 447	

* Suprafața este determinată în planul de proiecție Stereo 70.



Date referitoare la teren

Crt	Categorie folosință	Intra vilan	Suprafața (mp)	Tarla	Parcelă	Nr. topo	Observații / Referințe
1	curți constructii	DA	448	12	714,715	-	

Lungime Segmente

1) Valorile lungimilor segmentelor sunt obținute din proiecție în plan.

Punct început	X / Y	Punct sfârșit	X / Y	Lungime segment (** (m)
1	482.704,807 342.090,505	2	482.686,471 342.086,223	18.829
2	482.686,471 342.086,223	3	482.692,237 342.064,409	22.563
3	482.692,237 342.064,409	4	482.711,521 342.067,027	19.461
4	482.711,521 342.067,027	1	482.704,807 342.090,505	24.419

**** Lungimile segmentelor sunt determinate în planul de proiecție Stereo 70 și sunt rotunjite la 1 milimetru.**

***** Distanța dintre puncte este formată din segmente cumulate ce sunt mai mici decât valoarea 1 milimetru.**

