

**DATE DESPRE IMOBILUL NR. 1**

Oficiul de Cadastru și Publicitate Imobiliară ARGES  
Biroul de Cadastru și Publicitate Imobiliară Pitesti

**A. Partea I. Descrierea imobilului**

TEREN Intravilan

Adresa: Loc. Mioveni, Jud. Arges

Nr. Crt	Nr cadastral Nr. topografic	Suprafața* (mp)	Observații / Referințe
A1	82727	1.534	Sector cadastral:23 Teren neimprejmuit;

**B. Partea II. Proprietari și acte**

Inscrieri privitoare la dreptul de proprietate și alte drepturi reale	Referințe
<b>22597 / 30/04/2014</b>	
Act Notarial nr. 975, din 29/04/2014 emis de PUSCASU LUMINITA;	
B6	A1
Intabulare, drept de PROPRIETATE, dobandit prin Conventie, cota actuala 1/1 1) ORAȘ MIOVENI, CIF:4318199	

**C. Partea III. SARCINI .**

Inscrieri privind dezmembramintele dreptului de proprietate, drepturi reale de garanție și sarcini	Referințe
NU SUNT	

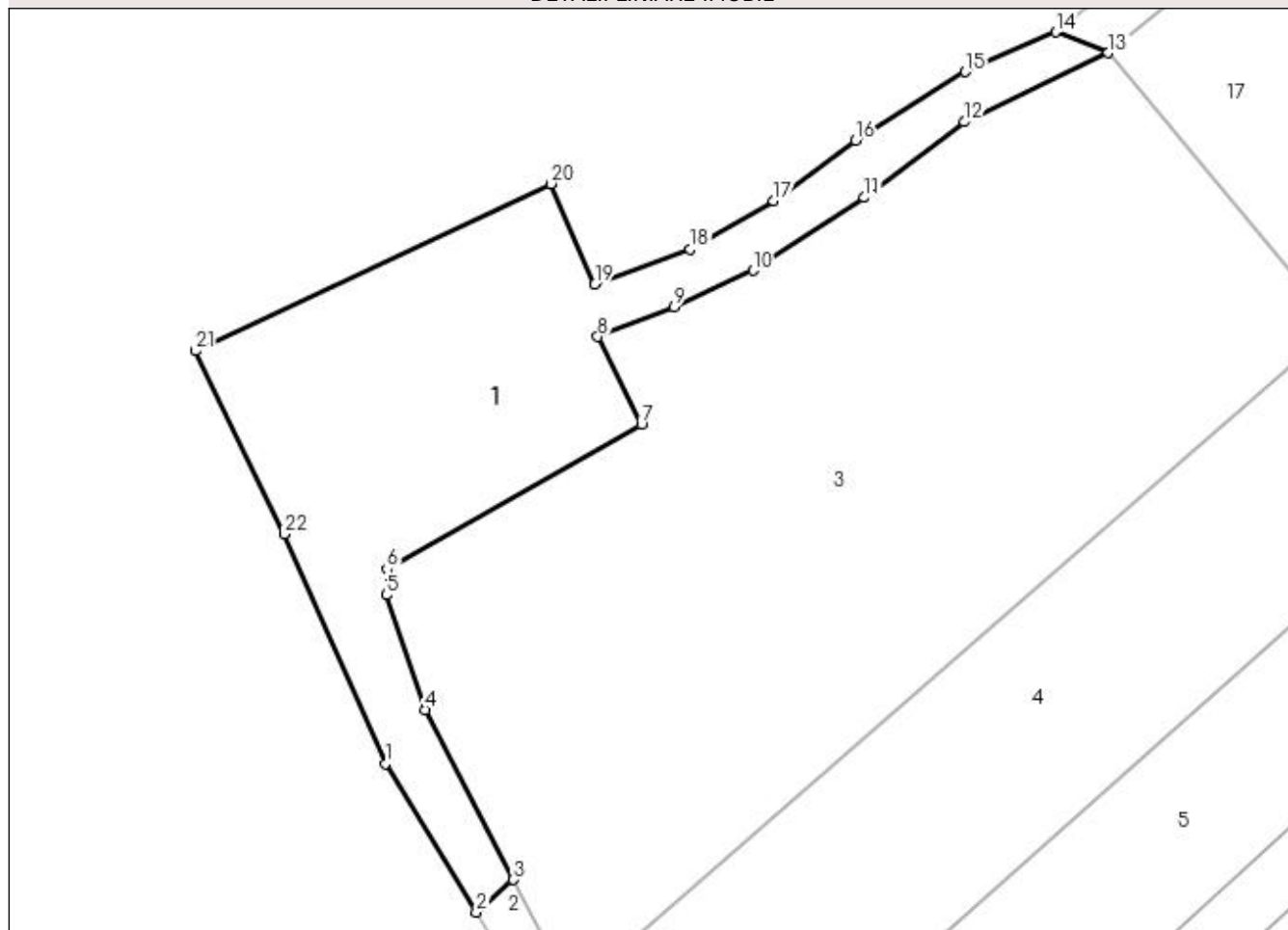
## Anexa Nr. 1 La Partea I

## Teren

Nr cadastral	Suprafața (mp)*	Observații / Referințe
82727	1.534	

\* Suprafața este determinată în planul de proiecție Stereo 70.

## DETALII LINIARE IMOBIL



## Date referitoare la teren

Crt	Categorie folosință	Intravilan	Suprafața (mp)	Tarla	Parcelă	Nr. topo	Observații / Referințe
1	arabil	DA	1.534	18	361	-	

## Lungime Segmente

1) Valorile lungimilor segmentelor sunt obținute din proiecție în plan.

Punct început	X / Y	Punct sfârșit	X / Y	Lungime segment (** (m)
1	494.751,948 384.785,232	2	494.761,158 384.770,147	17.674
3	494.764,928 384.773,438	4	494.755,95 384.790,672	19.432
5	494.752,026 384.802,333	6	494.752,1 384.804,955	2.623
7	494.777,92 384.819,69	8	494.773,484 384.828,541	9.9
9	494.781,23 384.831,567	10	494.789,244 384.835,272	8.829

Punct început	X / Y	Punct sfârșit	X / Y	Lungime segment (** (m)
2	494.761,158 384.770,147	3	494.764,928 384.773,438	5.004
4	494.755,95 384.790,672	5	494.752,026 384.802,333	12.304
6	494.752,1 384.804,955	7	494.777,92 384.819,69	29.729
8	494.773,484 384.828,541	9	494.781,23 384.831,567	8.316
10	494.789,244 384.835,272	11	494.800,535 384.842,655	13.491

Punct început	X / Y	Punct sfârșit	X / Y	Lungime segment (** (m)
11	494.800,535 384.842,655	12	494.810,708 384.850,347	12.754
13	494.825,29 384.857,333	14	494.819,954 384.859,451	5.741
15	494.810,775 384.855,434	16	494.799,625 384.848,484	13.139
17	494.791,325 384.842,342	18	494.782,882 384.837,391	9.788
19	494.773,188 384.833,854	20	494.768,719 384.844,066	11.147
21	494.732,644 384.827,107	22	494.741,638 384.808,51	20.658

Punct început	X / Y	Punct sfârșit	X / Y	Lungime segment (** (m)
12	494.810,708 384.850,347	13	494.825,29 384.857,333	16.169
14	494.819,954 384.859,451	15	494.810,775 384.855,434	10.019
16	494.799,625 384.848,484	17	494.791,325 384.842,342	10.325
18	494.782,882 384.837,391	19	494.773,188 384.833,854	10.319
20	494.768,719 384.844,066	21	494.732,644 384.827,107	39.862
22	494.741,638 384.808,51	1	494.751,948 384.785,232	25.459

\*\* Lungimile segmentelor sunt determinate în planul de proiecție Stereo 70 și sunt rotunjite la 1 milimetru.

\*\*\* Distanța dintre puncte este formată din segmente cumulate ce sunt mai mici decât valoarea 1 milimetru.



**DATE DESPRE IMOBILUL NR. 2**

Oficiul de Cadastru și Publicitate Imobiliară ARGES  
Biroul de Cadastru și Publicitate Imobiliară Pitesti

**A. Partea I. Descrierea imobilului**

TEREN Intravilan

Adresa: Loc. Mioveni, Jud. Arges

Nr. Crt	Nr cadastral Nr. topografic	Suprafața* (mp)	Observații / Referințe
A1	82731	57	Sector cadastral:23 Teren neimprejmuit;

**B. Partea II. Proprietari și acte**

Inscrieri privitoare la dreptul de proprietate și alte drepturi reale		Referințe
<b>22588 / 30/04/2014</b>		
Act Notarial nr. 975, din 29/04/2014 emis de PUSCASU LUMINITA;		
B6	Intabulare, drept de PROPRIETATE, dobandit prin Conventie, cota actuala 1/1 1) ORAȘ MIOVENI, CIF:4318199	A1

**C. Partea III. SARCINI .**

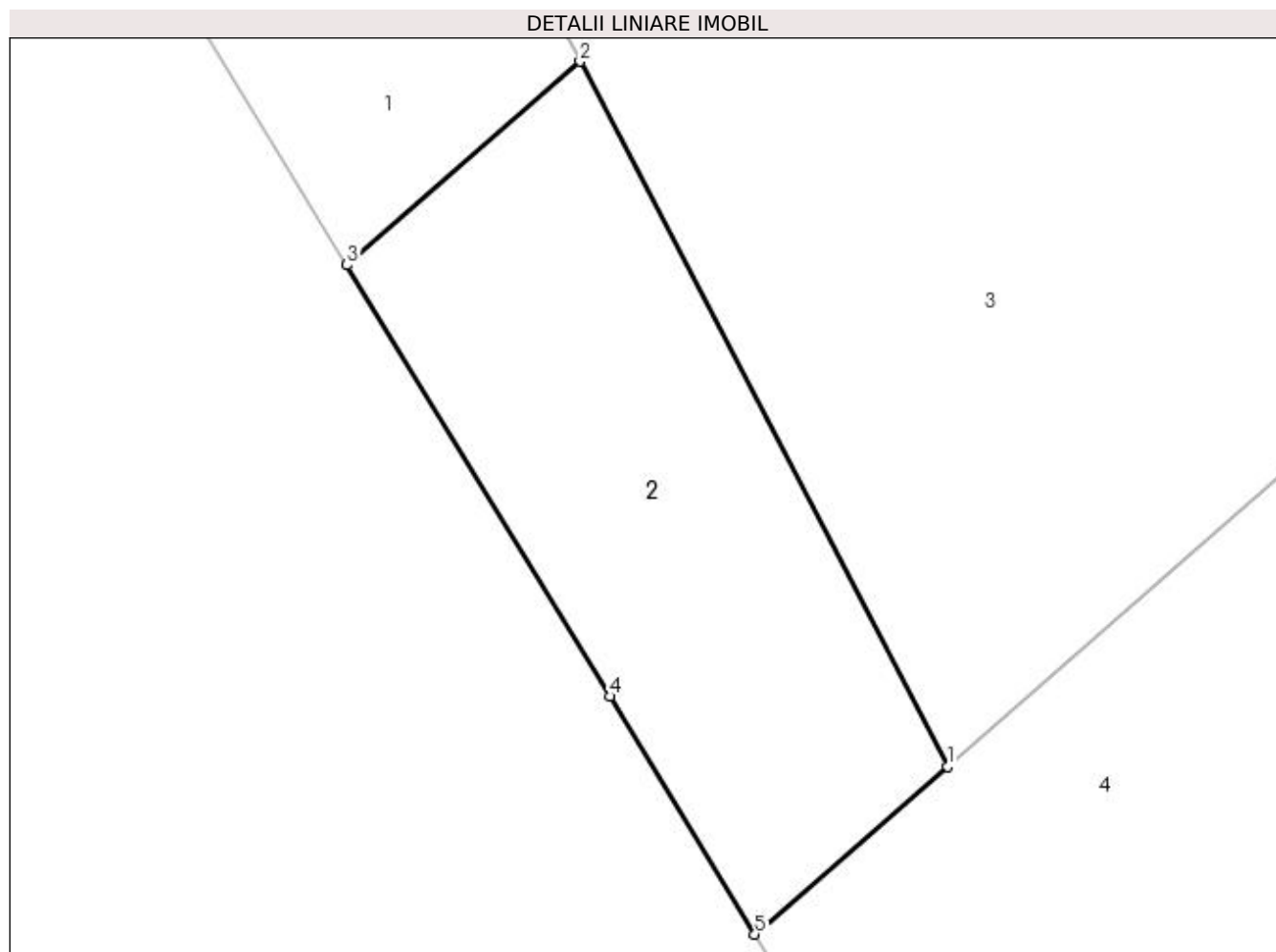
Inscrieri privind dezmembramintele dreptului de proprietate, drepturi reale de garanție și sarcini	Referințe
NU SUNT	

## Anexa Nr. 1 La Partea I

## Teren

Nr cadastral	Suprafața (mp)*	Observații / Referințe
82731	57	

\* Suprafața este determinată în planul de proiecție Stereo 70.



## Date referitoare la teren

Crt	Categorie folosință	Intra vilan	Suprafața (mp)	Tarla	Parcelă	Nr. topo	Observații / Referințe
1	arabil	DA	57	18	361	-	

## Lungime Segmente

1) Valorile lungimilor segmentelor sunt obținute din proiecție în plan.

Punct început	X / Y	Punct sfârșit	X / Y	Lungime segment (** (m)
1	494.770,864 384.762,044	2	494.764,928 384.773,438	12.848
2	494.764,928 384.773,438	3	494.761,158 384.770,147	5.004
3	494.761,158 384.770,147	4	494.765,414 384.763,175	8.168
4	494.765,414 384.763,175	5	494.767,753 384.759,328	4.502
5	494.767,753 384.759,328	1	494.770,864 384.762,044	4.13

**\*\* Lungimile segmentelor sunt determinate în planul de proiecție Stereo 70 și sunt rotunjite la 1 milimetru.**

**\*\*\* Distanța dintre puncte este formată din segmente cumulate ce sunt mai mici decât valoarea 1 milimetru.**





**DATE DESPRE IMOBILUL NR. 3**

Oficiul de Cadastru și Publicitate Imobiliară ARGES  
Biroul de Cadastru și Publicitate Imobiliară Pitesti

**A. Partea I. Descrierea imobilului**

TEREN Intravilan

Adresa: Loc. Mioveni, Jud. Arges, Punct "Sub Coasta"

Nr. Crt	Nr cadastral Nr. topografic	Suprafața* (mp)	Observații / Referințe
A1	85409	4.099	Sector cadastral:23 Teren neimpregmuit;

**B. Partea II. Proprietari și acte**

Inscrieri privitoare la dreptul de proprietate și alte drepturi reale		Referințe
<b>32940 / 27/06/2018</b>		
Act Notarial nr. 1313, din 26/06/2018 emis de Stan Ana;		
B1	Se infiinteaza cf. 85409 a imobilului cu nr. cad. 85409/Mioveni ca urmare a alipirii urmatoarelor 2 imobile: -- nr.cad.82726\cf.82726; -- nr.cad.82730\cf.82730;	A1
Act Notarial nr. 900, din 03/05/2018 emis de Stan Ana;		
B2	Intabulare, drept de PROPRIETATE, dobandit prin Conventie, cota actuala 1/1 1) <b>DINIASI CRISTOFAN SRL</b> , CIF:8645649 <i>OBSERVATII: pozitie transcrisa din CF 82726/Mioveni, inscrisa prin incheierea nr. 22289 din 04/05/2018;</i>	A1
Act Notarial nr. 977, din 10/05/2018 emis de Stan Ana;		
B4	Intabulare, drept de PROPRIETATE, dobandit prin Conventie, cota actuala 1/1 1) <b>DINIASI CRISTOFAN SRL</b> , CIF:8645649 <i>OBSERVATII: pozitie transcrisa din CF 82730/Mioveni, inscrisa prin incheierea nr. 23748 din 11/05/2018;</i>	A1

**C. Partea III. SARCINI .**

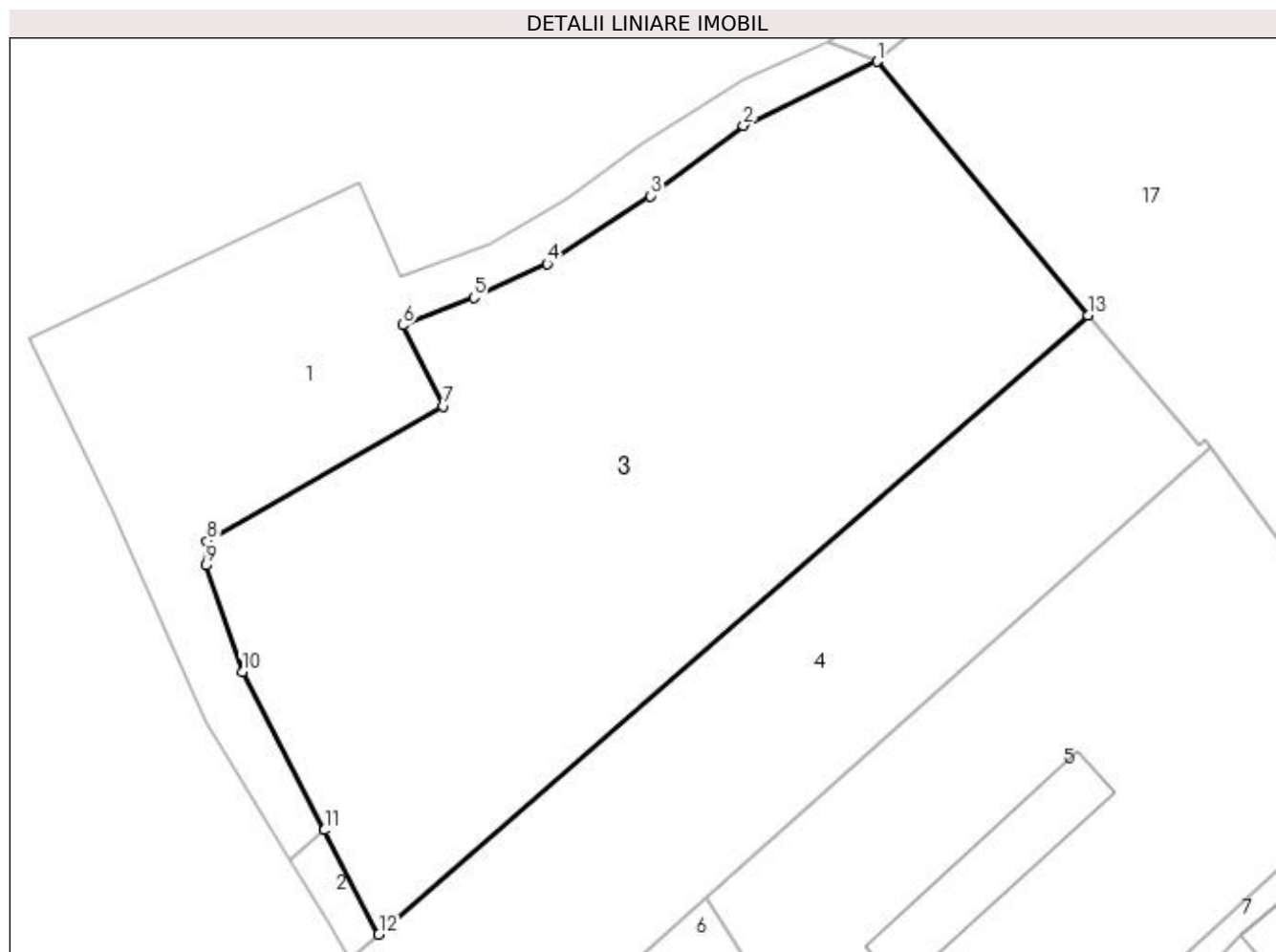
Inscrieri privind dezmembramintele dreptului de proprietate, drepturi reale de garanție și sarcini	Referințe
NU SUNT	

## Anexa Nr. 1 La Partea I

## Teren

Nr cadastral	Suprafața (mp)*	Observații / Referințe
85409	4.099	

\* Suprafața este determinată în planul de proiecție Stereo 70.



## Date referitoare la teren

Crt	Categorie folosință	Intra vilan	Suprafața (mp)	Tarla	Parcelă	Nr. topo	Observații / Referințe
1	arabil	DA	4.099	18	361	-	

## Lungime Segmente

1) Valorile lungimilor segmentelor sunt obținute din proiecție în plan.

Punct început	X / Y	Punct sfârșit	X / Y	Lungime segment (** (m)
1	494.825,29 384.857,333	2	494.810,708 384.850,347	16.169
2	494.810,708 384.850,347	3	494.800,535 384.842,655	12.754
3	494.800,535 384.842,655	4	494.789,244 384.835,272	13.491
4	494.789,244 384.835,272	5	494.781,23 384.831,567	8.829
5	494.781,23 384.831,567	6	494.773,484 384.828,541	8.316

Punct început	X / Y	Punct sfârșit	X / Y	Lungime segment (** (m)
6	494.773,484 384.828,541	7	494.777,92 384.819,69	9.9
7	494.777,92 384.819,69	8	494.752,1 384.804,955	29.729
8	494.752,1 384.804,955	9	494.752,026 384.802,333	2.623
9	494.752,026 384.802,333	10	494.755,95 384.790,672	12.304
10	494.755,95 384.790,672	11	494.764,928 384.773,438	19.432
11	494.764,928 384.773,438	12	494.770,864 384.762,044	12.848
12	494.770,864 384.762,044	13	494.848,304 384.829,644	102.795
13	494.848,304 384.829,644	1	494.825,29 384.857,333	36.005

\*\* Lungimile segmentelor sunt determinate în planul de proiecție Stereo 70 și sunt rotunjite la 1 milimetru.

\*\*\* Distanța dintre puncte este formată din segmente cumulate ce sunt mai mici decât valoarea 1 milimetru.



**DATE DESPRE IMOBILUL NR. 4**

Oficiul de Cadastru și Publicitate Imobiliară ARGES  
Biroul de Cadastru și Publicitate Imobiliară Pitesti

**A. Partea I. Descrierea imobilului**

TEREN Intravilan

Adresa: Loc. Mioveni, Jud. Arges, Punct "Sub Coasta"

Nr. Crt	Nr cadastral Nr. topografic	Suprafața* (mp)	Observații / Referințe
A1	81137	2.201	Sector cadastral:23 Teren neimprejmuit;

**B. Partea II. Proprietari și acte**

Inscrieri privitoare la dreptul de proprietate și alte drepturi reale	Referințe
<b>21744 / 02/05/2018</b>	
Act Notarial nr. 1108, din 27/04/2018 emis de Burcea Marius;	
B6	A1
Intabulare, drept de PROPRIETATE, dobandit prin Conventie, cota actuala 1/1 1) CAMI-DEEA CLEAN CAR S.R.L., CIF:26119545	

**C. Partea III. SARCINI**

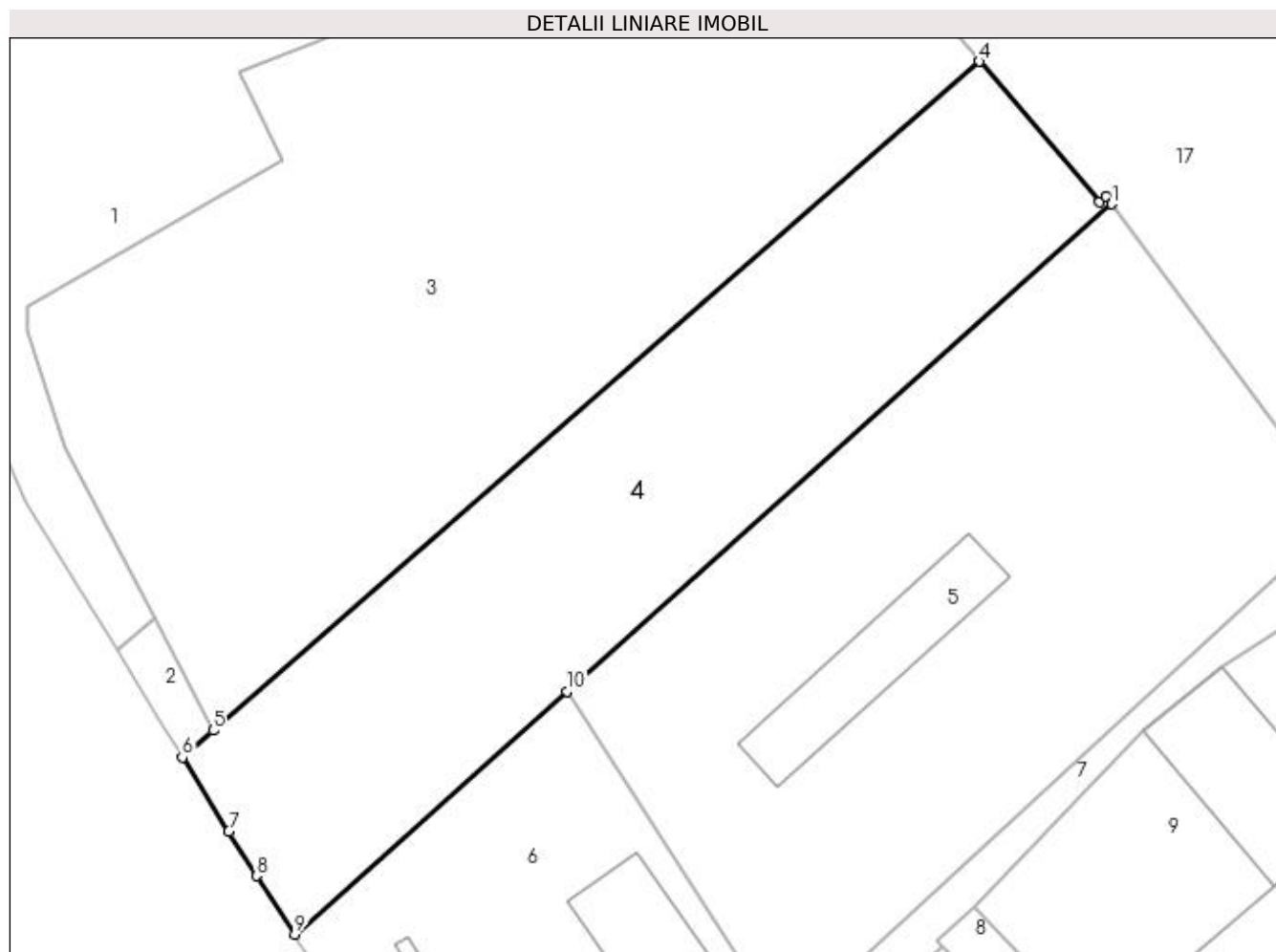
Inscrieri privind dezmembramintele dreptului de proprietate, drepturi reale de garanție și sarcini	Referințe
<b>21748 / 02/05/2018</b>	
Act Notarial nr. 1112, din 27/04/2018 emis de Burcea Marius;	
C1	A1
Intabulare, drept de IPOTECA, Valoare:226500 RON-plus celelalte obligatii de plata aferente creditului 1) S.C. BANCPOST SA, CIF:404416	
<b>39670 / 17/06/2022</b>	
Act Administrativ nr. 26119545MV, din 09/06/2022 emis de ANAF-DGRFP PLOIESTI-AJFP ARGES;	
C2	A1
Intabulare, drept de IPOTECA LEGALA, Valoare:103418 LEI-reprezentand sechestrul pentru obligatii fiscale 1) ANAF-DIRECTIA GENERALA REGIONALA A FINANTELOR PUBLICE PLOIESTI-AJFP ARGES- SERVICIUL FISCAL ORASENSC MIOVENI, CIF:2845524	

## Anexa Nr. 1 La Partea I

## Teren

Nr cadastral	Suprafața (mp)*	Observații / Referințe
81137	2.201	

\* Suprafața este determinată în planul de proiecție Stereo 70.



## Date referitoare la teren

Crt	Categorie folosință	Intravilan	Suprafața (mp)	Tarla	Parcelă	Nr. topo	Observații / Referințe
1	arabil	DA	2.201	18	361	-	SUPRAFATA CE RAMANE DUPA EXPROPRIERE

## Lungime Segmente

1) Valorile lungimilor segmentelor sunt obținute din proiecție în plan.

Punct început	X / Y	Punct sfârșit	X / Y	Lungime segment (** (m)
1	494.861,696 384.815,236	2	494.861,102 384.816,038	0.998
2	494.861,102 384.816,038	3	494.860,413 384.815,422	0.924
3	494.860,413 384.815,422	4	494.848,304 384.829,644	18.679
4	494.848,304 384.829,644	5	494.770,864 384.762,044	102.795
5	494.770,864 384.762,044	6	494.767,753 384.759,328	4.13

Punct început	X / Y	Punct sfârșit	X / Y	Lungime segment (** (m)
6	494.767,753 384.759,328	7	494.772,413 384.751,853	8.809
7	494.772,413 384.751,853	8	494.775,219 384.747,352	5.304
8	494.775,219 384.747,352	9	494.779,097 384.741,454	7.059
9	494.779,097 384.741,454	10	494.806,596 384.766,018	36.873
10	494.806,596 384.766,018	1	494.861,696 384.815,236	73.881

\*\* Lungimile segmentelor sunt determinate în planul de proiecție Stereo 70 și sunt rotunjite la 1 milimetru.

\*\*\* Distanța dintre puncte este formată din segmente cumulate ce sunt mai mici decât valoarea 1 milimetru.







## DATE DESPRE IMOBILUL NR. 5

Oficiul de Cadastru și Publicitate Imobiliară ARGES  
Biroul de Cadastru și Publicitate Imobiliară Pitesti

## A. Partea I. Descrierea imobilului

TEREN Intravilan

Adresa: Loc. Mioveni, Str Ic Brătianu, Nr. 12, Jud. Arges

Nr. Crt	Nr cadastral Nr. topografic	Suprafața* (mp)	Observații / Referințe
A1	85401	2.971	Sector cadastral:23 Teren imprejmuit; Teren imprejmuit partial

## Construcții

Crt	Nr cadastral Nr. topografic	Adresa	Observații / Referințe
A1.1		Loc. Mioveni, Str Ic Brătianu, Nr. 12, Jud. Arges	Nr. niveluri:1; S. construita la sol:190 mp; S. construita desfasurata:190 mp; An constructie 2020

## B. Partea II. Proprietari și acte

Inscrieri privitoare la dreptul de proprietate și alte drepturi reale		Referințe
<b>29011 / 07/06/2018</b>		
Act Notarial nr. 1036, din 08/08/2017 emis de Miutescu Raluca Georgeta (act administrativ nr 21164 din 18.08.2020, emis de PRIMARIA MIOVENI;act administrativ nr F96096 din 18.08.2020, emis de PRIMARIA MIOVENI;act administrativ nr 218 din 18.06.2019, emis de PRIMARIA MIOVENI;act administrativ nr 21163 din 02.09.2020, emis de PRIMARIA MIOVENI;act administrativ nr 19 din 11.03.2020, emis de PRIMARIA MIOVENI);		
B2	Se infiinteaza cf. 84964 a imobilului cu nr. cad. 84964/Mioveni ca urmare a alipirii urmatoarelor 2 imobile: -- nr.cad.81204\cf.81204; -- nr.cad.81206\cf.81206;	A1
<i>OBSERVATII: pozitie transcrisa din CF 84964/Mioveni, inscrisa prin incheierea nr. 42356 din 09/08/2017;</i>		
Act Notarial nr. 696, din 24/06/2016 emis de MIUTESCU RALUCA GEORGETA (act administrativ nr 21164 din 18.08.2020, emis de PRIMARIA MIOVENI;act administrativ nr F96096 din 18.08.2020, emis de PRIMARIA MIOVENI;act administrativ nr 218 din 18.06.2019, emis de PRIMARIA MIOVENI;act administrativ nr 21163 din 02.09.2020, emis de PRIMARIA MIOVENI;act administrativ nr 19 din 11.03.2020, emis de PRIMARIA MIOVENI);		
B3	Intabulare, drept de PROPRIETATE, dobandit prin Conventie, cota actuala 1/1 1) SELF TRADING PETROGAZ SRL, CIF:33899338 <i>OBSERVATII: pozitie transcrisa din CF 84964/Mioveni, inscrisa prin incheierea nr. 42356 din 09/08/2017; pozitie transcrisa din CF 81204/Mioveni, inscrisa prin incheierea nr. 32935 din 28/06/2016;</i>	A1
B5	Intabulare, drept de PROPRIETATE, dobandit prin Conventie, cota actuala 1/1 1) SELF TRADING PETROGAZ SRL, CIF:33899338 <i>OBSERVATII: pozitie transcrisa din CF 84964/Mioveni, inscrisa prin incheierea nr. 42356 din 09/08/2017; pozitie transcrisa din CF 81206/Mioveni, inscrisa prin incheierea nr. 32933 din 28/06/2016;</i>	A1
<b>18050 / 02/04/2019</b>		
Act Notarial nr. 369, din 01/04/2019 emis de Miutescu Raluca Georgeta (act administrativ nr 21164 din 18.08.2020, emis de PRIMARIA MIOVENI;act administrativ nr F96096 din 18.08.2020, emis de PRIMARIA MIOVENI;act administrativ nr 218 din 18.06.2019, emis de PRIMARIA MIOVENI;act administrativ nr 21163 din 02.09.2020, emis de PRIMARIA MIOVENI;act administrativ nr 19 din 11.03.2020, emis de PRIMARIA MIOVENI);		
B9	se noteaza interdictiile de instrainare, inchiriere, grevare cu sarcini, dezmembrare, alipire, construire, demolare, restructurare, amenajare 1) OTP BANK ROMANIA SA, CIF:7926069	A1
<b>35922 / 28/07/2020</b>		
Act Notarial nr. 441, din 27/07/2020 emis de Miutescu Raluca Georgeta (act administrativ nr 21164 din 18.08.2020, emis de PRIMARIA MIOVENI;act administrativ nr F96096 din 18.08.2020, emis de PRIMARIA MIOVENI;act administrativ nr 218 din 18.06.2019, emis de PRIMARIA MIOVENI;act administrativ nr 21163 din 02.09.2020, emis de PRIMARIA MIOVENI;act administrativ nr 19 din 11.03.2020, emis de PRIMARIA MIOVENI);		
B10	se noteaza interdictiile de instrainare, inchiriere, grevare cu sarcini, dezmembrare, alipire, construire, demolare, restructurare, amenajare 1) OTP BANK ROMANIA SA, CIF:7926069	A1
<b>43818 / 09/09/2020</b>		
Act Administrativ nr. 32682, din 06/10/2020 emis de OTP BANK ROMANIA S.A. (act administrativ nr 21164 din 18.08.2020, emis de PRIMARIA MIOVENI;act administrativ nr F96096 din 18.08.2020, emis de PRIMARIA MIOVENI;act administrativ nr 218 din 18.06.2019, emis de PRIMARIA MIOVENI;act administrativ nr 21163 din 02.09.2020, emis de PRIMARIA MIOVENI;act administrativ nr 19 din 11.03.2020, emis de PRIMARIA MIOVENI);		
B12	Intabulare, drept de PROPRIETATE, dobandit prin Construire, cota	A1.1

Inscrieri privitoare la dreptul de proprietate și alte drepturi reale	Referințe
B12 actuala 1/1 1) <b>SELF TRADING PETROGAZ SRL</b> , CIF:33899338	

### C. Partea III. SARCINI

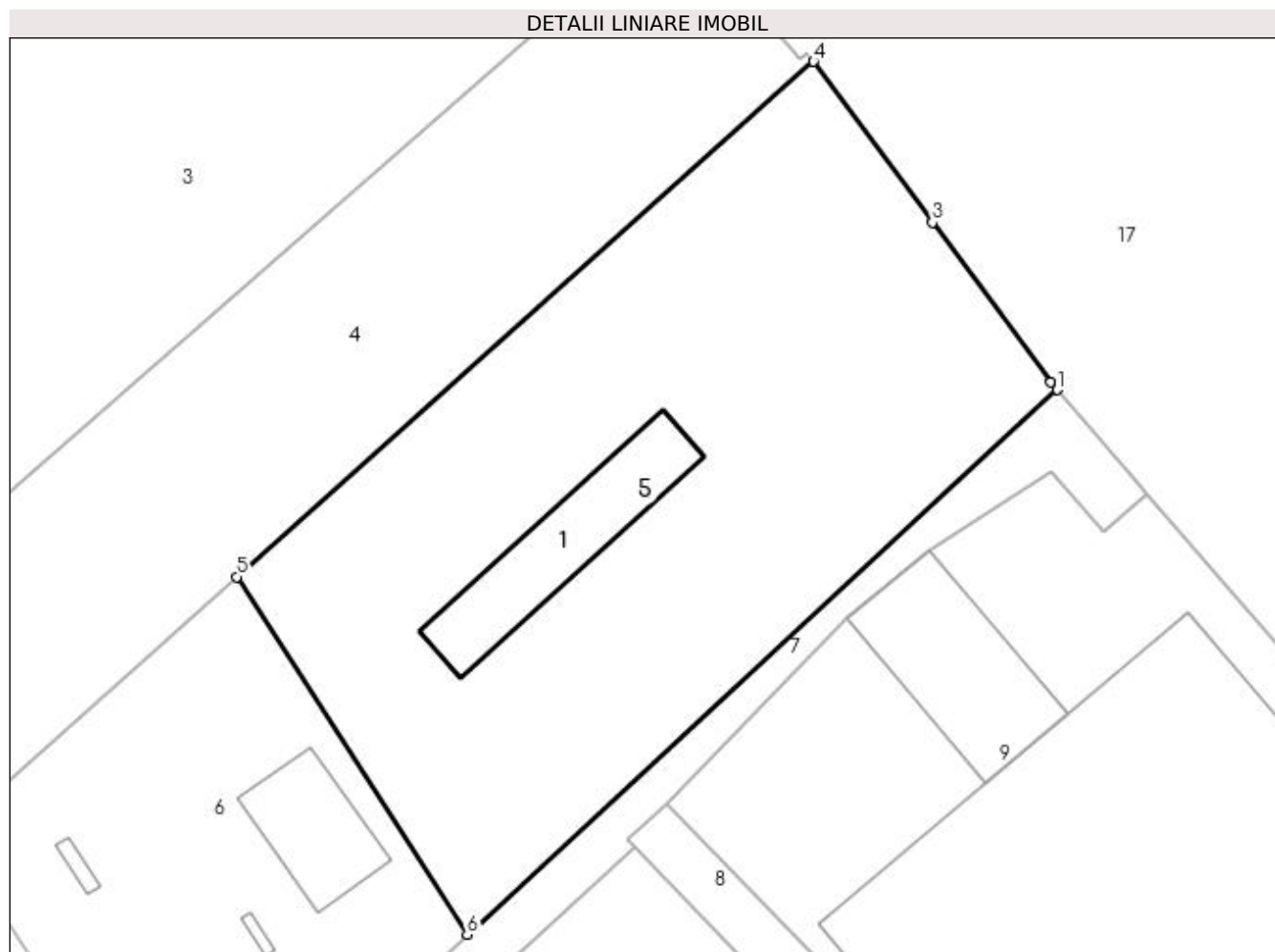
Inscrieri privind dezmembramintele dreptului de proprietate, drepturi reale de garanție și sarcini	Referințe
<b>18050 / 02/04/2019</b>	
Act Notarial nr. 369, din 01/04/2019 emis de Miutescu Raluca Georgeta (act administrativ nr 21164 din 18.08.2020, emis de PRIMARIA MIOVENI;act administrativ nr F96096 din 18.08.2020, emis de PRIMARIA MIOVENI;act administrativ nr 218 din 18.06.2019, emis de PRIMARIA MIOVENI;act administrativ nr 21163 din 02.09.2020, emis de PRIMARIA MIOVENI;act administrativ nr 19 din 11.03.2020, emis de PRIMARIA MIOVENI);	
C3 Intabulare, drept de IPOTECA, Valoare:494000 RON- plus celelalte obligatii de plata aferente creditului 1) <b>OTP BANK ROMANIA SA</b> , CIF:7926069	A1
<b>35922 / 28/07/2020</b>	
Act Notarial nr. 441, din 27/07/2020 emis de Miutescu Raluca Georgeta (act administrativ nr 21164 din 18.08.2020, emis de PRIMARIA MIOVENI;act administrativ nr F96096 din 18.08.2020, emis de PRIMARIA MIOVENI;act administrativ nr 218 din 18.06.2019, emis de PRIMARIA MIOVENI;act administrativ nr 21163 din 02.09.2020, emis de PRIMARIA MIOVENI;act administrativ nr 19 din 11.03.2020, emis de PRIMARIA MIOVENI);	
C5 Intabulare, drept de IPOTECA, Valoare:2500000 RON- plus celelalte obligatii de plata aferente creditului 1) <b>OTP BANK ROMANIA SA</b> , CIF:7926069	A1

## Anexa Nr. 1 La Partea I

## Teren

Nr cadastral	Suprafața (mp)*	Observații / Referințe
85401	2.971	Teren imprejmuit partial

\* Suprafața este determinată în planul de proiecție Stereo 70.



## Date referitoare la teren

Crt	Categorie folosință	Intra vilan	Suprafața (mp)	Tarla	Parcelă	Nr. topo	Observații / Referințe
1	curți constructii	DA	2.971	18	361	-	

## Date referitoare la construcții

Crt	Număr	Destinație construcție	Supraf. (mp)	Situație juridică	Observații / Referințe
A1.1		construcții industriale și edilitare	190	Cu acte	Nr. niveluri:1; S. construita la sol:190 mp; S. construita desfasurata:190 mp; An constructie 2020

## Lungime Segmente

1) Valorile lungimilor segmentelor sunt obținute din proiecție în plan.

Punct început	X / Y	Punct sfârșit	X / Y	Lungime segment (** (m)
1	494.884,984 384.783,878	2	494.884,384 384.784,575	0.92
2	494.884,384 384.784,575	3	494.873,07 384.799,865	19.021
3	494.873,07 384.799,865	4	494.861,696 384.815,236	19.122

Punct început	X / Y	Punct sfârșit	X / Y	Lungime segment (** (m)
4	494.861,696 384.815,236	5	494.806,596 384.766,018	73.881
5	494.806,596 384.766,018	6	494.828,589 384.731,865	40.622
6	494.828,589 384.731,865	1	494.884,984 384.783,878	76.719

\*\* Lungimile segmentelor sunt determinate în planul de proiecție Stereo 70 și sunt rotunjite la 1 milimetru.

\*\*\* Distanța dintre puncte este formată din segmente cumulate ce sunt mai mici decât valoarea 1 milimetru.



## DATE DESPRE IMOBILUL NR. 6

Oficiul de Cadastru și Publicitate Imobiliară ARGES  
Biroul de Cadastru și Publicitate Imobiliară Pitesti

## A. Partea I. Descrierea imobilului

TEREN Intravilan

Adresa: Loc. Mioveni, Str Ic Brătianu, Nr. 12, Jud. Arges, Punct "Moara"

Nr. Crt	Nr cadastral Nr. topografic	Suprafața* (mp)	Observații / Referințe
A1	85400	1.480	Sector cadastral:23 Teren neimprijmit;

## Construcții

Crt	Nr cadastral Nr. topografic	Adresa	Observații / Referințe
A1.1		Loc. Mioveni, Str Ic Brătianu, Nr. 12, Jud. Arges, Punct "Moara"	Nr. niveluri:1; S. construita la sol:114 mp; S. construita desfasurata:114 mp; An constructie 2019
A1.2		Loc. Mioveni, Str Ic Brătianu, Nr. 12, Jud. Arges, Punct "Moara"	Nr. niveluri:1; S. construita la sol:4 mp; S. construita desfasurata:4 mp; An constructie 2019
A1.3		Loc. Mioveni, Str Ic Brătianu, Nr. 12, Jud. Arges, Punct "Moara"	Nr. niveluri:1; S. construita la sol:9 mp; S. construita desfasurata:9 mp; An constructie 2019

## B. Partea II. Proprietari și acte

Inscrieri privitoare la dreptul de proprietate și alte drepturi reale		Referințe
<b>29011 / 07/06/2018</b>		
Act Notarial nr. 636, din 06/06/2018 emis de Miutescu Raluca Georgeta;		
B1	Se infiinteaza cartea funciara 85400 a imobilului cu numarul cadastral 85400/Mioveni, rezultat din dezmembrarea imobilului cu numarul cadastral 84964 in scris in cartea funciara 84964;	A1
Act Notarial nr. 1036, din 08/08/2017 emis de Miutescu Raluca Georgeta;		
B2	Se infiinteaza cf. 84964 a imobilului cu nr. cad. 84964/Mioveni ca urmare a alipirii urmatoarelor 2 imobile: -- nr.cad.81204\cf.81204; -- nr.cad.81206\cf.81206;	A1
<i>OBSERVATII: pozitie transcrisa din CF 84964/Mioveni, inscrisa prin incheierea nr. 42356 din 09/08/2017;</i>		
Act Notarial nr. 696, din 24/06/2016 emis de MIUTESCU RALUCA GEORGETA;		
B3	Intabulare, drept de PROPRIETATE, dobandit prin Conventie, cota actuala 1/1 1) SELF TRADING PETROGAZ SRL, CIF:33899338 <i>OBSERVATII: pozitie transcrisa din CF 84964/Mioveni, inscrisa prin incheierea nr. 42356 din 09/08/2017; pozitie transcrisa din CF 81204/Mioveni, inscrisa prin incheierea nr. 32935 din 28/06/2016;</i>	A1
B5	Intabulare, drept de PROPRIETATE, dobandit prin Conventie, cota actuala 1/1 1) SELF TRADING PETROGAZ SRL, CIF:33899338 <i>OBSERVATII: pozitie transcrisa din CF 84964/Mioveni, inscrisa prin incheierea nr. 42356 din 09/08/2017; pozitie transcrisa din CF 81206/Mioveni, inscrisa prin incheierea nr. 32933 din 28/06/2016;</i>	A1
<b>18068 / 02/04/2019</b>		
Act Notarial nr. 368, din 01/04/2019 emis de Miutescu Raluca Georgeta;		
B9	se notează interdictia de instrainare, grevare, inchiriere, dezmembrare, alipire, construire, demolare, restructurare, amenajare 1) OTP BANK ROMANIA SA, CIF:7926069	A1
B10	se notează interdictia de instrainare, grevare, inchiriere, dezmembrare, alipire, construire, demolare, restructurare, amenajare; 1) OTP BANK ROMANIA SA, CIF:7926069	A1
<b>23795 / 25/04/2019</b>		
Act Administrativ nr. 9620, din 09/04/2019 emis de PRIMARIA MIOVENI (act administrativ nr 9621 din 03.04.2019, emis de PRIMARIA MIOVENI;act administrativ nr 23521 din 24.04.2019, emis de PRIMARIA MIOVENI;act administrativ nr F93098 din 28.03.2019, emis de PRIMARIA MIOVENI;act administrativ nr 9622 din 09.04.2019, emis de PRIMARIA MIOVENI);		
B12	Intabulare, drept de PROPRIETATE, dobandit prin Construire, cota actuala 1/1 1) SELF TRADING PETROGAZ SRL, CIF:33899338	A1.1, A1.2, A1.3
<b>35065 / 25/06/2019</b>		
Act Notarial nr. 710, din 24/06/2019 emis de Miutescu Raluca Georgeta;		
B14	se noteaza interdictia de instrainare, grevare, inchiriere,	A1.1, A1.2, A1.3

Inscrieri privitoare la dreptul de proprietate și alte drepturi reale		Referințe
B14	dezmembrare, alipire, construire, demolare, restructurare și amenajare 1) <b>OTP BANK ROMANIA SA</b> , CIF:7926069	
B15	se noteaza interdictia de instrainare, grevare, inchiriere, dezmembrare, alipire, construire, demolare, restructurare și amenajare; 1) <b>OTP BANK ROMANIA SA</b> , CIF:7926069	A1.1, A1.2, A1.3
<b>35918 / 28/07/2020</b>		
Act Notarial nr. 441, din 27/07/2020 emis de Miutescu Raluca Georgeta;		
B16	se noteaza interdictia de instrainare, grevare de sarcini, inchiriere, dezmembrare, alipire, construire, demolare, restructurare și amenajare 1) <b>OTP BANK ROMANIA SA</b> , CIF:7926069	A1, A1.1, A1.2, A1.3

### C. Partea III. SARCINI

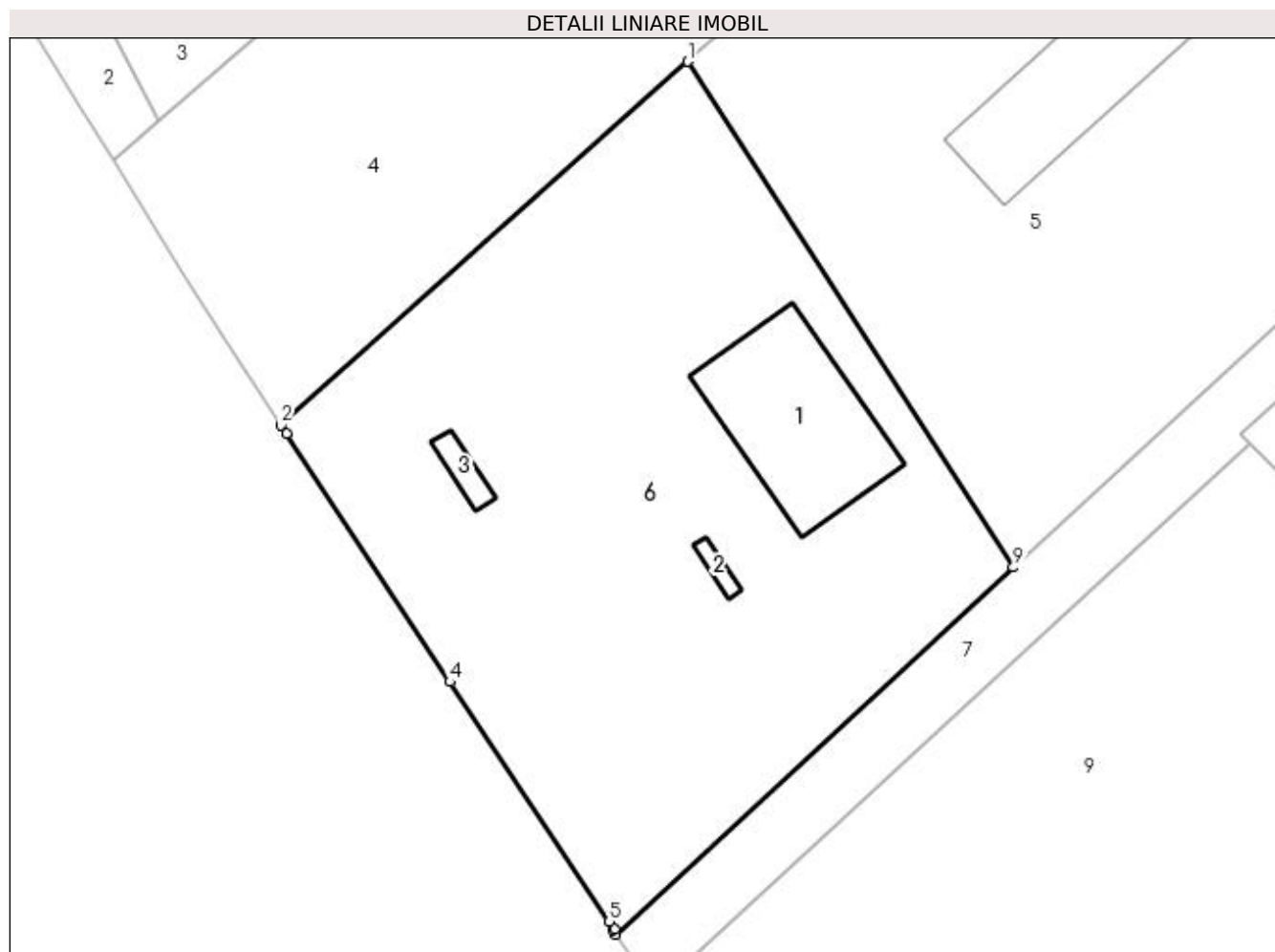
Inscrieri privind dezmembramintele dreptului de proprietate, drepturi reale de garanție și sarcini		Referințe
<b>18068 / 02/04/2019</b>		
Act Notarial nr. 368, din 01/04/2019 emis de Miutescu Raluca Georgeta;		
C3	Intabulare, drept de IPOTECA, Valoare:494000 RON, plus celelalte obligatii de plata aferente creditului 1) <b>OTP BANK ROMANIA SA</b> , CIF:7926069	A1
C4	Intabulare, drept de IPOTECA, Valoare:1000000 RON, plus celelalte obligatii de plata aferente creditului 1) <b>OTP BANK ROMANIA SA</b> , CIF:7926069	A1
<b>35065 / 25/06/2019</b>		
Act Notarial nr. 710, din 24/06/2019 emis de Miutescu Raluca Georgeta;		
C6	Intabulare, drept de IPOTECA, Valoare:494000 RON, plus celelalte obligatii de plata aferente creditului 1) <b>OTP BANK ROMANIA SA</b> , CIF:7926069	A1.1, A1.2, A1.3
C7	Intabulare, drept de IPOTECA, Valoare:1000000 RON, plus celelalte obligatii de plata aferente creditului 1) <b>OTP BANK ROMANIA SA</b> , CIF:7926069	A1.1, A1.2, A1.3
<b>35918 / 28/07/2020</b>		
Act Notarial nr. 441, din 27/07/2020 emis de Miutescu Raluca Georgeta;		
C8	Intabulare, drept de IPOTECA, Valoare:2500000 RON- plus celelalte obligatii de plata aferente creditului 1) <b>OTP BANK ROMANIA SA</b> , CIF:7926069	A1, A1.1, A1.2, A1.3

## Anexa Nr. 1 La Partea I

## Teren

Nr cadastral	Suprafața (mp)*	Observații / Referințe
85400	1.480	

\* Suprafața este determinată în planul de proiecție Stereo 70.



## Date referitoare la teren

Crt	Categorie folosință	Intra vilan	Suprafața (mp)	Tarla	Parcelă	Nr. topo	Observații / Referințe
1	curți constructii	DA	1.480	18	361	-	

## Date referitoare la construcții

Crt	Număr	Destinație construcție	Supraf. (mp)	Situație juridică	Observații / Referințe
A1.1		construcții administrative și social culturale	114	Cu acte	Nr. niveluri:1; S. construita la sol:114 mp; S. construita desfasurata:114 mp; An constructie 2019
A1.2		construcții industriale și edilitare	4	Cu acte	Nr. niveluri:1; S. construita la sol:4 mp; S. construita desfasurata:4 mp; An constructie 2019
A1.3		construcții industriale și edilitare	9	Cu acte	Nr. niveluri:1; S. construita la sol:9 mp; S. construita desfasurata:9 mp; An constructie 2019

## Lungime Segmente

1) Valorile lungimilor segmentelor sunt obținute din proiecție în plan.

Punct început	X / Y	Punct sfârșit	X / Y	Lungime segment (** (m)
---------------	-------	---------------	-------	-------------------------

Punct început	X / Y	Punct sfârșit	X / Y	Lungime segment (** (m)
1	494.806,596 384.766,018	2	494.779,097 384.741,454	36.873
2	494.779,097 384.741,454	3	494.779,463 384.740,897	0.666
3	494.779,463 384.740,897	4	494.790,519 384.724,139	20.076
4	494.790,519 384.724,139	5	494.801,294 384.707,942	19.454
5	494.801,294 384.707,942	6	494.801,631 384.707,436	0.608
6	494.801,631 384.707,436	7	494.801,541 384.707,353	0.122
7	494.801,541 384.707,353	8	494.801,72 384.707,084	0.323
8	494.801,72 384.707,084	9	494.828,589 384.731,865	36.552
9	494.828,589 384.731,865	1	494.806,596 384.766,018	40.622

\*\* Lungimile segmentelor sunt determinate în planul de proiecție Stereo 70 și sunt rotunjite la 1 milimetru.

\*\*\* Distanța dintre puncte este formată din segmente cumulate ce sunt mai mici decât valoarea 1 milimetru.



**DATE DESPRE IMOBILUL NR. 7**

Oficiul de Cadastru și Publicitate Imobiliară ARGES  
Biroul de Cadastru și Publicitate Imobiliară Pitesti

**A. Partea I. Descrierea imobilului**

TEREN Intravilan

Adresa: Loc. Mioveni, Str Ic Brătianu, Nr. 10, Jud. Arges

Nr. Crt	Nr cadastral Nr. topografic	Suprafața* (mp)	Observații / Referințe
A1	81170	506	Sector cadastral:23 Teren neimprejmit;

**B. Partea II. Proprietari și acte**

Inscrieri privitoare la dreptul de proprietate și alte drepturi reale		Referințe
<b>880 / 13/01/2011</b>		
Act Notarial nr. 1044, din 13/08/2008 emis de OCPI ARGES (modificare grupă de destinație și categorie de folosință - inch. 2772/06.02.2009);		
B2	Intabulare, drept de PROPRIETATE, dobândit prin Convenție, cota actuala 1/1	A1
1) <b>SC KAUFLAND ROMÂNIA SOCIETATE IN COMADITĂ</b> , CIF:9999999999999		
<i>OBSERVATII: pozitie transcrisa din CF 80398/Mioveni, inscrisa prin incheierea nr. 21597 din 13/08/2009;</i>		

**C. Partea III. SARCINI**

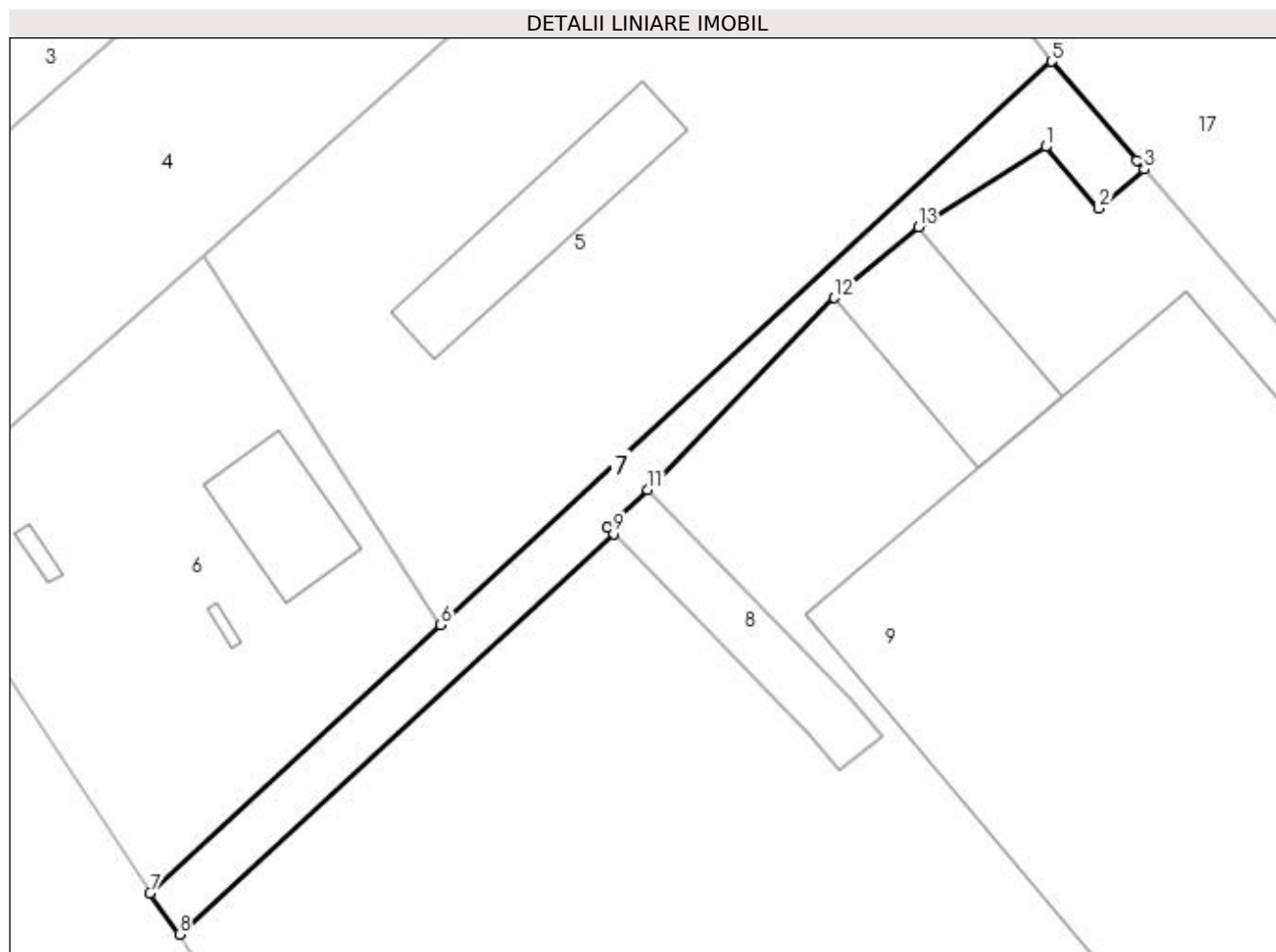
Inscrieri privind dezmembramintele dreptului de proprietate, drepturi reale de garanție și sarcini		Referințe
<b>880 / 13/01/2011</b>		
Act Notarial nr. 1158, din 13/08/2009 emis de BNP LAZAR BOGDAN MIHALI;		
C1	Intabulare, drept de UZ	A1
1) <b>SC CEZ DISTRIBUȚIE SA</b> , CIF:14491102		
<i>OBSERVATII: pozitie transcrisa din CF 80398/Mioveni, inscrisa prin incheierea nr. 21599 din 13/08/2009;</i>		

## Anexa Nr. 1 La Partea I

## Teren

Nr cadastral	Suprafața (mp)*	Observații / Referințe
81170	506	

\* Suprafața este determinată în planul de proiecție Stereo 70.



## Date referitoare la teren

Crt	Categorie folosință	Intravilan	Suprafața (mp)	Tarla	Parcelă	Nr. topo	Observații / Referințe
1	curți constructii	DA	506	18	361	-	SUPRAFATA CE RAMANE DUPA EXPROPRIERE

## Lungime Segmente

1) Valorile lungimilor segmentelor sunt obținute din proiecție în plan.

Punct început	X / Y	Punct sfârșit	X / Y	Lungime segment (** (m)
1	494.884,46 384.776,002	2	494.889,373 384.770,301	7.526
2	494.889,373 384.770,301	3	494.893,569 384.773,917	5.539
3	494.893,569 384.773,917	4	494.892,871 384.774,727	1.069
4	494.892,871 384.774,727	5	494.884,984 384.783,878	12.081
5	494.884,984 384.783,878	6	494.828,589 384.731,865	76.719

Punct început	X / Y	Punct sfârșit	X / Y	Lungime segment (** (m)
6	494.828,589 384.731,865	7	494.801,72 384.707,084	36.552
7	494.801,72 384.707,084	8	494.804,445 384.703,288	4.673
8	494.804,445 384.703,288	9	494.844,544 384.740,26	54.542
9	494.844,544 384.740,26	10	494.843,977 384.740,842	0.813
10	494.843,977 384.740,842	11	494.847,722 384.744,307	5.102
11	494.847,722 384.744,307	12	494.864,943 384.762,048	24.725
12	494.864,943 384.762,048	13	494.872,737 384.768,57	10.163
13	494.872,737 384.768,57	1	494.884,46 384.776,002	13.88

\*\* Lungimile segmentelor sunt determinate în planul de proiecție Stereo 70 și sunt rotunjite la 1 milimetru.

\*\*\* Distanța dintre puncte este formată din segmente cumulate ce sunt mai mici decât valoarea 1 milimetru.



**DATE DESPRE IMOBILUL NR. 8**

Oficiul de Cadastru și Publicitate Imobiliară ARGES  
Biroul de Cadastru și Publicitate Imobiliară Pitesti

**A. Partea I. Descrierea imobilului**

TEREN Intravilan

Adresa: Loc. Mioveni, Str Ic Brătianu, Nr. 10, Jud. Arges

Nr. Crt	Nr cadastral Nr. topografic	Suprafața* (mp)	Observații / Referințe
A1	80690	159	Sector cadastral:23 Teren neimprejmit;

**B. Partea II. Proprietari și acte**

Inscrieri privitoare la dreptul de proprietate și alte drepturi reale		Referințe
<b>4484 / 12/02/2010</b>		
Act Notarial nr. 1044, din 13/08/2008 emis de OCPI ARGES (modificare grupă de destinație și categorie de folosință - inch. 2772/06.02.2009);		
B2	Intabulare, drept de PROPRIETATE, dobândit prin Convenție, cota actuala 1/1	A1
1) <b>SC KAUFLAND ROMÂNIA SOCIETATE IN COMADITĂ</b> , CIF:999999999999999		
<i>OBSERVATII: pozitie transcrisa din CF 80397/Mioveni, inscrisa prin inchierea nr. 21597 din 13-AUG-09;</i>		

**C. Partea III. SARCINI**

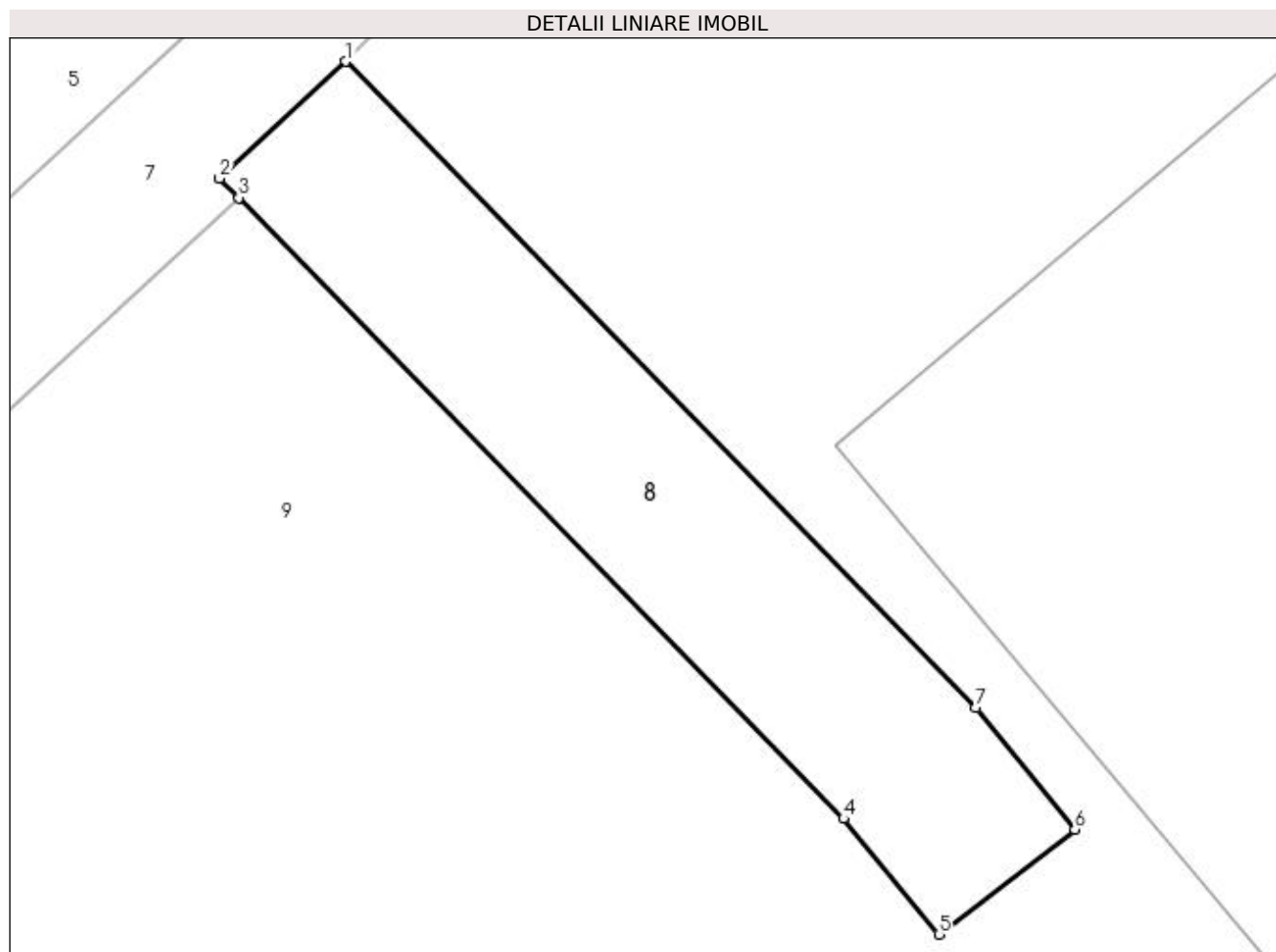
Inscrieri privind dezmembramintele dreptului de proprietate, drepturi reale de garanție și sarcini		Referințe
<b>5151 / 18/02/2010</b>		
Act Notarial nr. 516, din 17/02/2010 emis de BNP DIDEA;		
C1	Intabulare, drept de UZ, dobândit prin Convenție, cota actuala 1/1	A1
1) <b>SC CEZ DISTRIBUȚIE SA</b> , CIF:999999999999999		

## Anexa Nr. 1 La Partea I

## Teren

Nr cadastral	Suprafața (mp)*	Observații / Referințe
80690	159	

\* Suprafața este determinată în planul de proiecție Stereo 70.



## Date referitoare la teren

Crt	Categorie folosință	Intra vilan	Suprafața (mp)	Tarla	Parcelă	Nr. topo	Observații / Referințe
1	drum	DA	159	18	361	-	ACCESUL SE FACE PRIN IMOBILUL CU NR. CAD. 80398-SC KAUFLAND ROMANIA SOCIETATE IN COMANDITA

## Lungime Segmente

1) Valorile lungimilor segmentelor sunt obținute din proiecție în plan.

Punct început	X / Y	Punct sfârșit	X / Y	Lungime segment (** (m)
1	494.847,722 384.744,307	2	494.843,977 384.740,842	5.102
2	494.843,977 384.740,842	3	494.844,544 384.740,26	0.813
3	494.844,544 384.740,26	4	494.862,507 384.721,842	25.727
4	494.862,507 384.721,842	5	494.865,331 384.718,404	4.449
5	494.865,331 384.718,404	6	494.869,369 384.721,515	5.097

Punct început	X / Y	Punct sfârșit	X / Y	Lungime segment (** (m)
6	494.869,369 384.721,515	7	494.866,435 384.725,129	4.655
7	494.866,435 384.725,129	1	494.847,722 384.744,307	26.795

\*\* Lungimile segmentelor sunt determinate în planul de proiecție Stereo 70 și sunt rotunjite la 1 milimetru.

\*\*\* Distanța dintre puncte este formată din segmente cumulate ce sunt mai mici decât valoarea 1 milimetru.





**DATE DESPRE IMOBILUL NR. 9**

Oficiul de Cadastru și Publicitate Imobiliară ARGES  
Biroul de Cadastru și Publicitate Imobiliară Pitesti

**A. Partea I. Descrierea imobilului**

TEREN Intravilan

Adresa: Loc. Mioveni, Str Ic Brătianu, Nr. 10, Jud. Arges

Nr. Crt	Nr cadastral Nr. topografic	Suprafața* (mp)	Observații / Referințe
A1	81160	16.422	Sector cadastral:23 Teren neimprijmit;

**Construcții**

Crt	Nr cadastral Nr. topografic	Adresa	Observații / Referințe
A1.1		Loc. Mioveni, Str Ic Brătianu, Nr. 10, Jud. Arges	Nr. niveluri:1; S. construita la sol:4998 mp; S. construita desfasurata:4998 mp; S. construita la sol:4998 mp;
A1.2		Loc. Mioveni, Str Ic Brătianu, Nr. 10, Jud. Arges	Nr. niveluri:1; S. construita la sol:209 mp; S. construita desfasurata:209 mp; Anexa;

**B. Partea II. Proprietari și acte**

Inscrieri privitoare la dreptul de proprietate și alte drepturi reale		Referințe
<b>893 / 13/01/2011</b>		
Act Notarial nr. 1044, din 13/08/2008 emis de BCPI Pitesti (modificare grupă de destinatie și categorie de folosinta - inch. 2772/06.02.2009);		
B2	Intabulare, drept de PROPRIETATE, dobandit prin Conventie, cota actuala 1/1 1) <b>SC KAUFLAND ROMÂNIA SOCIETATE IN COMADITĂ</b> , CIF:99999999999999 <i>OBSERVATII: pozitie transcrisa din CF 80689/Mioveni, inscrisa prin incheierea nr. 4484 din 12/02/2010;</i>	A1
Act Notarial nr. 1044, din 13/08/2008 emis de BNP ASOCIATI IOANA LAMBRINA VIDICAN SI OCTAVIAN VI (act notarial nr. 1.376/29-04-2009 emis de BNP DIDEA IONEL,act notarial nr. 1.157/13-08-2009 emis de BNP BOGDAN MIHAI LAZAR; act notarial nr. 453/11-02-2010 emis de BNP DIDEA IONEL; act notarial nr. 1044/13-08-2008 emis de BNP ASOCIATI IOANA LAMBRINA VIDICAN SI OCTAVIAN VI; act administrativ nr. 278/13-07-2009 emis de PRIMARIA ORASULUI MIOVENI;; act notarial nr. 1.157/13-08-2009 emis de BNP BOGDAN MIHAI LAZAR; act notarial nr. 453/11-02-2010 emis de BNP DIDEA IONEL; act administrativ nr. 278/13-07-2009 emis de PRIMARIA ORASULUI MIOVENI;);		
B3	Intabulare, drept de PROPRIETATE, dobandit prin Construire, cota actuala 1/1 1) <b>S.C. KAUFLAND ROMANIA S.C.S.</b> , CIF:15991149 <i>OBSERVATII: pozitie transcrisa din CF 80689/Mioveni, inscrisa prin incheierea nr. 28306 din 18/08/2010;</i>	A1.1
/		
Act Administrativ nr. 21133, din 13/07/2022 emis de Primaria Mioveni;		
B4	Intabulare, drept de PROPRIETATE, dobandit prin Construire, cota actuala 1/1 1) <b>S.C. KAUFLAND ROMANIA S.C.S.</b> , CIF:15991149	A1.2

**C. Partea III. SARCINI .**

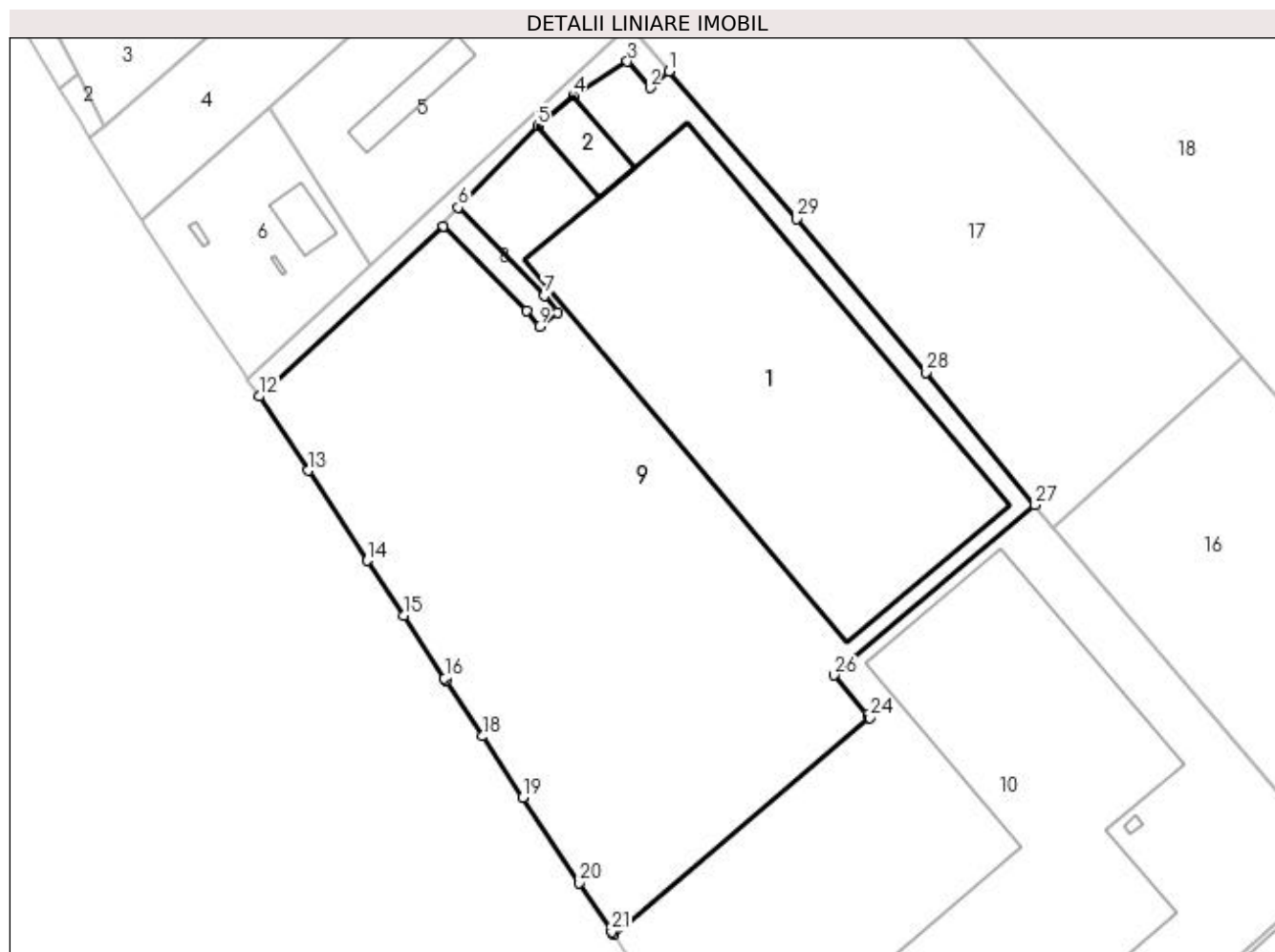
Inscrieri privind dezmembramintele dreptului de proprietate, drepturi reale de garanție și sarcini	Referințe
NU SUNT	

## Anexa Nr. 1 La Partea I

## Teren

Nr cadastral	Suprafața (mp)*	Observații / Referințe
81160	16.422	

\* Suprafața este determinată în planul de proiecție Stereo 70.



## Date referitoare la teren

Crt	Categorie folosință	Intravilan	Suprafața (mp)	Tarla	Parcelă	Nr. topo	Observații / Referințe
1	curți construcții	DA	16.422	18	361	-	SUPRAFATA CE RAMANE DUPA EXPROPRIERE

## Date referitoare la construcții

Crt	Număr	Destinație construcție	Supraf. (mp)	Situație juridică	Observații / Referințe
A1.1		construcții industriale și edilitare	4.998	Cu acte	Nr. niveluri:1; S. construita la sol:4998 mp; S. construita desfasurata:4998 mp; S. construita la sol:4998 mp;
A1.2		construcții anexa	209	Cu acte	Nr. niveluri:1; S. construita la sol:209 mp; S. construita desfasurata:209 mp; Anexa;

## Lungime Segmente

1) Valorile lungimilor segmentelor sunt obținute din proiecție în plan.

Punct început	X / Y	Punct sfârșit	X / Y	Lungime segment (** (m)
1	494.893,569 384.773,917	2	494.889,373 384.770,301	5.539
3	494.884,46 384.776,002	4	494.872,737 384.768,57	13.88

Punct început	X / Y	Punct sfârșit	X / Y	Lungime segment (** (m)
2	494.889,373 384.770,301	3	494.884,46 384.776,002	7.526
4	494.872,737 384.768,57	5	494.864,943 384.762,048	10.163

Punct început	X / Y	Punct sfârșit	X / Y	Lungime segment (** (m)
5	494.864,943 384.762,048	6	494.847,722 384.744,307	24.725
7	494.866,435 384.725,129	8	494.869,369 384.721,515	4.655
9	494.865,331 384.718,404	10	494.862,507 384.721,842	4.449
11	494.844,544 384.740,26	12	494.804,445 384.703,288	54.542
13	494.815,106 384.687,187	14	494.827,961 384.667,629	23.404
15	494.835,807 384.655,692	16	494.844,749 384.642,092	16.276
17	494.845,112 384.641,541	18	494.853,015 384.629,524	14.383
19	494.861,765 384.616,219	20	494.874,056 384.597,629	22.286
21	494.881,046 384.587,1	22	494.881,1 384.587,146	0.071
23	494.881,522 384.586,495	24	494.937,115 384.633,536	72.825
25	494.936,618 384.634,123	26	494.929,319 384.642,75	11.3
27	494.973,037 384.679,744	28	494.949,304 384.708,535	37.312
29	494.921,231 384.741,821	1	494.893,569 384.773,917	42.371

Punct început	X / Y	Punct sfârșit	X / Y	Lungime segment (** (m)
6	494.847,722 384.744,307	7	494.866,435 384.725,129	26.795
8	494.869,369 384.721,515	9	494.865,331 384.718,404	5.097
10	494.862,507 384.721,842	11	494.844,544 384.740,26	25.727
12	494.804,445 384.703,288	13	494.815,106 384.687,187	19.311
14	494.827,961 384.667,629	15	494.835,807 384.655,692	14.285
16	494.844,749 384.642,092	17	494.845,112 384.641,541	0.66
18	494.853,015 384.629,524	19	494.861,765 384.616,219	15.924
20	494.874,056 384.597,629	21	494.881,046 384.587,1	12.638
22	494.881,1 384.587,146	23	494.881,522 384.586,495	0.776
24	494.937,115 384.633,536	25	494.936,618 384.634,123	0.769
26	494.929,319 384.642,75	27	494.973,037 384.679,744	57.27
28	494.949,304 384.708,535	29	494.921,231 384.741,821	43.544

\*\* Lungimile segmentelor sunt determinate în planul de proiecție Stereo 70 și sunt rotunjite la 1 milimetru.

\*\*\* Distanța dintre puncte este formată din segmente cumulate ce sunt mai mici decât valoarea 1 milimetru.



**DATE DESPRE IMOBILUL NR. 10**

Oficiul de Cadastru și Publicitate Imobiliară ARGES  
Biroul de Cadastru și Publicitate Imobiliară Pitesti

**A. Partea I. Descrierea imobilului**

TEREN Intravilan

Adresa: Loc. Mioveni, Str Ion C. Bratianu, Nr. 10B, Jud. Arges

Nr. Crt	Nr cadastral Nr. topografic	Suprafața* (mp)	Observații / Referințe
A1	85515	12.937	Sector cadastral:23 Teren neimprijmit;

**Construcții**

Crt	Nr cadastral Nr. topografic	Adresa	Observații / Referințe
A1.1		Loc. Mioveni, Str Ion C. Bratianu, Nr. 10B, Jud. Arges	Nr. niveluri:1; S. construita la sol:4456 mp; S. construita desfasurata:4456 mp; Centru comercial, anul 2018, regim de inaltime parter, suprafata construita desfasurata 4456 mp
A1.2		Loc. Mioveni, Str Ion C. Bratianu, Nr. 10B, Jud. Arges	Nr. niveluri:1; S. construita la sol:8 mp; S. construita desfasurata:8 mp; Post Trafo, anul 2018, regim de inaltime parter, suprafata construita desfasurata 8 mp

**B. Partea II. Proprietari și acte**

Inscrieri privitoare la dreptul de proprietate și alte drepturi reale	Referințe
<b>44559 / 31/08/2018</b>	
Act Notarial nr. 2318, din 15/09/2016 emis de Mihalache Cristina;	
B2	A1
Intabulare, drept de PROPRIETATE, dobandit prin Conventie, cota actuala 1/1 1) ALPHA REAL ESTATE INVESTMENT SRL, CIF:32558618 <i>OBSERVATII: pozitie transcrisa din CF 81164/Mioveni, inscrisa prin incheierea nr. 47023 din 21/09/2016;</i>	
<b>31726 / 06/06/2019</b>	
Act Administrativ nr. 27668, din 21/05/2019 emis de OCPI ARGES - BCPI PITESTI (act administrativ nr 25477 din 14.09.2018, emis de PRIMARIA ORASULUI MIOVENI;act administrativ nr 359 din 22.10.2018, emis de PRIMARIA ORASULUI MIOVENI;act administrativ nr 14181 din 23.05.2019, emis de PRIMARIA ORASULUI MIOVENI;act administrativ nr 485 din 15.11.2018, emis de PRIMARIA ORASULUI MIOVENI;act administrativ nr 14190 din 23.05.2019, emis de PRIMARIA ORASULUI MIOVENI;act administrativ nr 199 din 04.07.2017, emis de PRIMARIA ORASULUI MIOVENI;act administrativ nr F95047 din 23.05.2019, emis de PRIMARIA ORASULUI MIOVENI);	
B4	A1.1, A1.2
Intabulare, drept de PROPRIETATE, dobandit prin Construire, cota actuala 1/1 1) ALPHA REAL ESTATE INVESTMENT SRL, CIF:32558618	
<b>30532 / 06/05/2021</b>	
Act Notarial nr. 666, din 05/05/2021 emis de Valmar Ioana;	
B6	A1, A1.1, A1.2
se noteaza interdictiile de construire, grevare, comodat, instrainare, alipire, dezmembrare, demolare, 1) ERSTE GROUP BANK AG, CIF:999999999999 2) BANCA COMERCIALĂ ROMÂNĂ SA, CIF:361757	

**C. Partea III. SARCINI**

Inscrieri privind dezmembramintele dreptului de proprietate, drepturi reale de garanție și sarcini	Referințe
<b>30532 / 06/05/2021</b>	
Act Notarial nr. 666, din 05/05/2021 emis de Valmar Ioana;	
C1	A1, A1.1, A1.2
Intabulare, drept de IPOTECA, Valoare:63038320 EUR-plus celelalte obligatii de plata aferente creditului 1) ERSTE GROUP BANK AG, CIF:999999999999 2) BANCA COMERCIALĂ ROMÂNĂ SA, CIF:361757	
C2	A1, A1.1, A1.2
se noteaza dreptul de ipoteca mobiliara pentru valoarea de 63038320 EUR plus celelalte obligatii de plata aferente creditului, asupra oricaror venituri din chirii si/sau arenzei, prezente si viitoare si orice alte venituri generate de/sau in legatura cu imobilul ipotecat sau oricare parte din acesta, precum si asupra indemnizatiilor platite in temeiul unor contracte de asigurare cu privire la plata unor asemenea chirii/arenzi,	

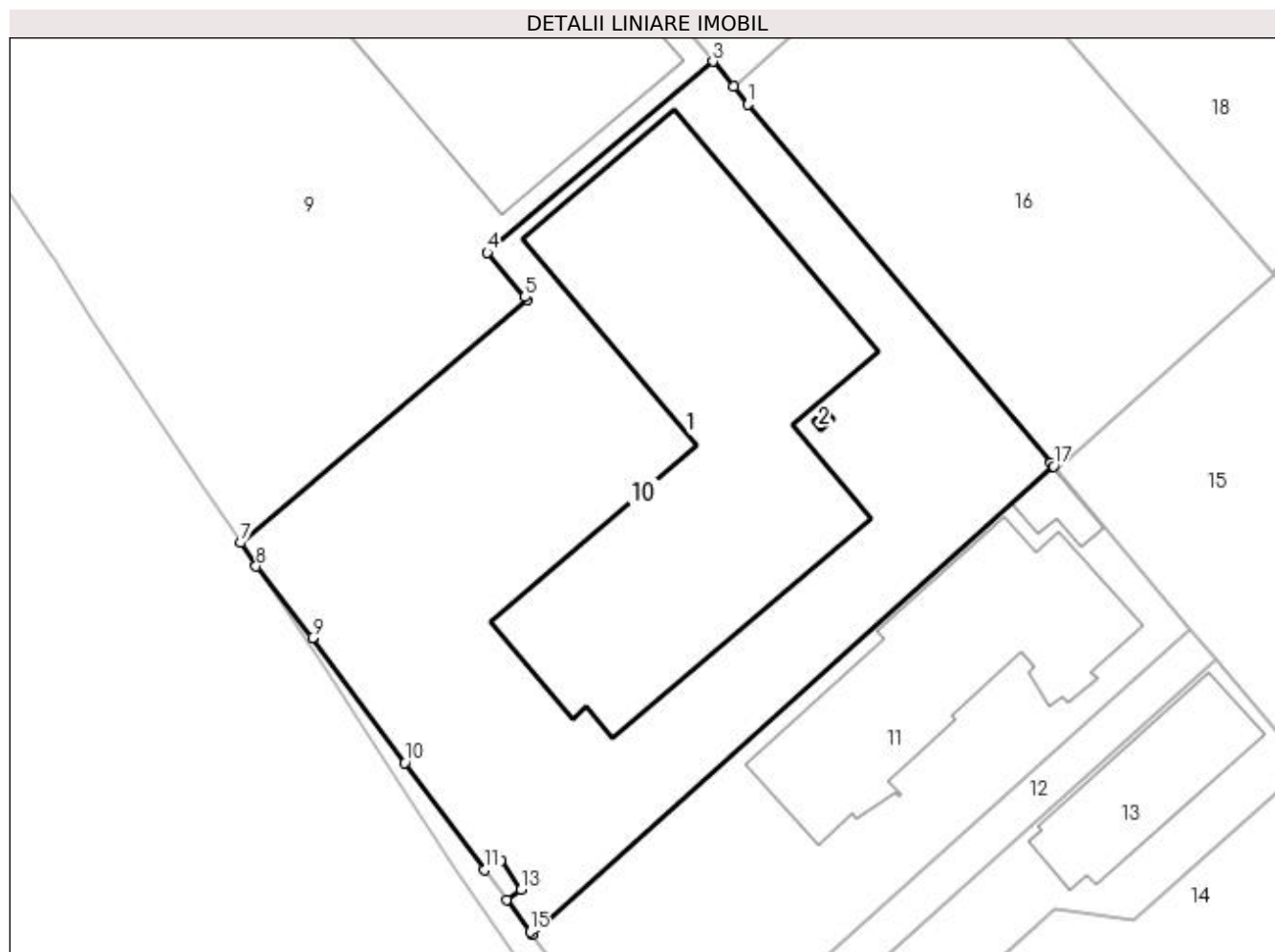
Inscrieri privind dezmembramintele dreptului de proprietate, drepturi reale de garanție și sarcini	Referințe
	1) ERSTE GROUP BANK AG, CIF:9999999999999 2) BANCA COMERCIALĂ ROMÂNĂ SA, CIF:361757

## Anexa Nr. 1 La Partea I

## Teren

Nr cadastral	Suprafața (mp)*	Observații / Referințe
85515	12.937	

\* Suprafața este determinată în planul de proiecție Stereo 70.



## Date referitoare la teren

Crt	Categorie folosință	Intravilan	Suprafața (mp)	Tarla	Parcelă	Nr. topo	Observații / Referințe
1	curți constructii	DA	12.937	18	361	-	

## Date referitoare la construcții

Crt	Număr	Destinație construcție	Supraf. (mp)	Situație juridică	Observații / Referințe
A1.1		construcții industriale și edilitare	4.456	Cu acte	Nr. niveluri:1; S. construită la sol:4456 mp; S. construită desfășurată:4456 mp; Centru comercial, anul 2018, regim de înălțime parter, suprafața construită desfășurată 4456 mp
A1.2		construcții industriale și edilitare	8	Cu acte	Nr. niveluri:1; S. construită la sol:8 mp; S. construită desfășurată:8 mp; Post Trafo, anul 2018, regim de înălțime parter, suprafața construită desfășurată 8 mp

## Lungime Segmente

1) Valorile lungimilor segmentelor sunt obținute din proiecție în plan.

Punct început	X / Y	Punct sfârșit	X / Y	Lungime segment (** (m))
1	494.979,874 384.671,45	2	494.977,038 384.674,89	4.458

Punct început	X / Y	Punct sfârșit	X / Y	Lungime segment (** (m)
2	494.977,038 384.674,89	3	494.973,037 384.679,744	6.29
3	494.973,037 384.679,744	4	494.929,319 384.642,75	57.27
4	494.929,319 384.642,75	5	494.936,618 384.634,123	11.3
5	494.936,618 384.634,123	6	494.937,115 384.633,536	0.769
6	494.937,115 384.633,536	7	494.881,522 384.586,495	72.825
7	494.881,522 384.586,495	8	494.884,489 384.581,914	5.458
8	494.884,489 384.581,914	9	494.895,425 384.568,072	17.641
9	494.895,425 384.568,072	10	494.913,34 384.543,891	30.094
10	494.913,34 384.543,891	11	494.928,772 384.523,062	25.923
11	494.928,772 384.523,062	12	494.931,976 384.524,935	3.711
12	494.931,976 384.524,935	13	494.935,892 384.519,254	6.9
13	494.935,892 384.519,254	14	494.933,04 384.517,301	3.457
14	494.933,04 384.517,301	15	494.937,588 384.511,163	7.639
15	494.937,588 384.511,163	16	494.938,007 384.510,598	0.703
16	494.938,007 384.510,598	17	495.039,076 384.601,339	135.827
17	495.039,076 384.601,339	18	495.038,58 384.601,933	0.774
18	495.038,58 384.601,933	1	494.979,874 384.671,45	90.989

\*\* Lungimile segmentelor sunt determinate în planul de proiecție Stereo 70 și sunt rotunjite la 1 milimetru.

\*\*\* Distanța dintre puncte este formată din segmente cumulate ce sunt mai mici decât valoarea 1 milimetru.





## DATE DESPRE IMOBILUL NR. 11

Oficiul de Cadastru și Publicitate Imobiliară ARGES  
Biroul de Cadastru și Publicitate Imobiliară Pitesti

## A. Partea I. Descrierea imobilului

TEREN Intravilan

Adresa: Loc. Mioveni, Jud. Arges, Punct "Sub Coasta"

Nr. Crt	Nr cadastral Nr. topografic	Suprafața* (mp)	Observații / Referințe
A1	82522	5.607	Sector cadastral:23 Teren neimprijmit;

## Construcții

Crt	Nr cadastral Nr. topografic	Adresa	Observații / Referințe
A1.1		Loc. Mioveni, Jud. Arges	Nr. niveluri:2; S. construita la sol:1838 mp; S. construita desfasurata:1898 mp; Restaurant
A1.2		Loc. Mioveni, Jud. Arges	Nr. niveluri:1; S. construita la sol:122 mp; S. construita desfasurata:122 mp; Anexa

## B. Partea II. Proprietari și acte

Inscrieri privitoare la dreptul de proprietate și alte drepturi reale	Referințe
<b>31903 / 11/06/2013</b>	
Act Notarial nr. 2711, din 08/12/2010 emis de BNP PRISTAVU;	
B2	Intabulare, drept de PROPRIETATE, dobandit prin Conventie, cota actuala 1/1 1) SC APULUM TOTAL SRL, CIF:7370485 OBSERVATII: pozitie transcrisa din CF 81130/Mioveni, incheierea nr. 43310din 09-12-2010
Act Notarial nr. 4772, din 24/10/2011 emis de BNP OLARU;	
B3	Intabulare, drept de PROPRIETATE, dobandit prin Conventie, cota actuala 1/1 1) SC APULUM TOTAL SRL, CIF:9999999999999 OBSERVATII: pozitie transcrisa din CF 80796/Mioveni, incheierea nr. 43757din 25-10-2011
Act Notarial nr. 137, din 24/01/2013 emis de PUSCASU LUMINITA;	
B4	Intabulare, drept de PROPRIETATE, dobandit prin Conventie, cota actuala 1/1 1) SC APULUM TOTAL SRL, CIF:7370485 OBSERVATII: pozitie transcrisa din CF 80875/Mioveni, incheierea nr. 3985din 25-01-2013
<b>24135 / 09/05/2014</b>	
Act Notarial nr. 1037, din 08/05/2014 emis de PUSCASU LUMINITA;	
B10	se noteaza interdictia de dezmembrare, alipire, demolare, restructurare, amenajare, grevare, inchiriere, instrainare si construire 1) UNICREDIT ŢIRIAC BANK S.A., CIF:361536, SUCURSALA ARGES
/	
Act Administrativ nr. 342, din 25/10/2013 emis de Primaria Mioveni (Proces-verbal de receptie la terminarea lucrarilor nr. 69/13.11.2015 emis de Primaria Mioveni);	
B11	Intabulare, drept de PROPRIETATE, dobandit prin Construire, cota actuala 1/1 1) SC APULUM TOTAL SRL, CIF:7370485
Act Administrativ nr. 21133, din 13/07/2022 emis de Primaria Mioveni;	
B12	Intabulare, drept de PROPRIETATE, dobandit prin Construire, cota actuala 1/1 1) SC APULUM TOTAL SRL, CIF:7370485

## C. Partea III. SARCINI

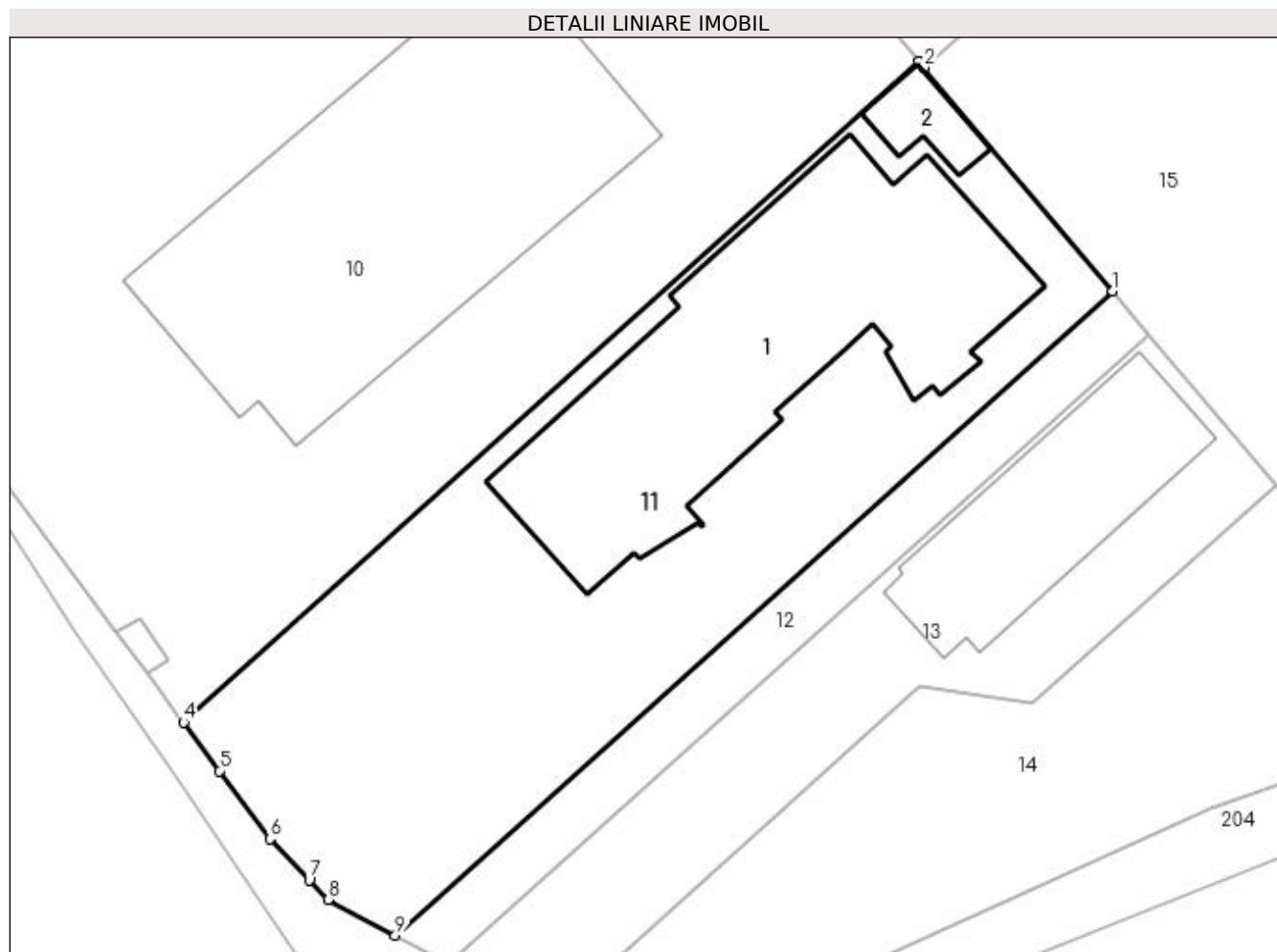
Inscrieri privind dezmembramintele dreptului de proprietate, drepturi reale de garanție și sarcini	Referințe
<b>24135 / 09/05/2014</b>	
Act Notarial nr. 1037, din 08/05/2014 emis de PUSCASU LUMINITA;	
C1	Intabulare, drept de IPOTECA, Valoare:1000000 RONplus celelalte obligatii de plata aferente creditului 1) UNICREDIT ŢIRIAC BANK S.A., CIF:361536, SUCURSALA ARGES

## Anexa Nr. 1 La Partea I

## Teren

Nr cadastral	Suprafața (mp)*	Observații / Referințe
82522	5.607	

\* Suprafața este determinată în planul de proiecție Stereo 70.



## Date referitoare la teren

Crt	Categorie folosință	Intra vilan	Suprafața (mp)	Tarla	Parcelă	Nr. topo	Observații / Referințe
1	curți construcții	DA	5.607	18	361	-	

## Date referitoare la construcții

Crt	Număr	Destinație construcție	Supraf. (mp)	Situație juridică	Observații / Referințe
A1.1		construcții industriale și edilitare	Din acte: 1.898 Masurata: 1.838	Cu acte	Nr. niveluri:2; S. construita la sol:1838 mp; S. construita desfasurata:1898 mp; Restaurant
A1.2		construcții anexa	122	Cu acte	Nr. niveluri:1; S. construita la sol:122 mp; S. construita desfasurata:122 mp; Anexa

**Lungime Segmente**

1) Valorile lungimilor segmentelor sunt obținute din proiecție în plan.

Punct început	X / Y	Punct sfârșit	X / Y	Lungime segment (** (m)
1	495.065,671 384.569,825	2	495.039,748 384.600,543	40.194
2	495.039,748 384.600,543	3	495.039,076 384.601,339	1.042
3	495.039,076 384.601,339	4	494.938,007 384.510,598	135.827
4	494.938,007 384.510,598	5	494.942,963 384.503,909	8.325
5	494.942,963 384.503,909	6	494.949,875 384.494,579	11.611
6	494.949,875 384.494,579	7	494.955,307 384.488,943	7.828
7	494.955,307 384.488,943	8	494.957,904 384.486,247	3.743
8	494.957,904 384.486,247	9	494.967,104 384.481,331	10.431
9	494.967,104 384.481,331	1	495.065,671 384.569,825	132.464

\*\* Lungimile segmentelor sunt determinate în planul de proiecție Stereo 70 și sunt rotunjite la 1 milimetru.

\*\*\* Distanța dintre puncte este formată din segmente cumulate ce sunt mai mici decât valoarea 1 milimetru.



**DATE DESPRE IMOBILUL NR. 12**

Oficiul de Cadastru și Publicitate Imobiliară ARGES  
Biroul de Cadastru și Publicitate Imobiliară Pitesti

**A. Partea I. Descrierea imobilului**

TEREN Intravilan

Adresa: Loc. Mioveni, Jud. Arges, Punct "BANCA SUB COASTA"

Nr. Crt	Nr cadastral Nr. topografic	Suprafața* (mp)	Observații / Referințe
A1	81632	1.019	Sector cadastral:23 Teren neimprejmuit;

**B. Partea II. Proprietari și acte**

Inscrieri privitoare la dreptul de proprietate și alte drepturi reale	Referințe
<b>42011 / 07/08/2017</b>	
Act Notarial nr. 1802, din 04/08/2017 emis de Puscasu Luminata;	
B3	A1
Intabulare, drept de PROPRIETATE, dobandit prin Conventie, cota actuala 1/1 1) APULUM TOTAL SRL, CIF:7370485	

**C. Partea III. SARCINI .**

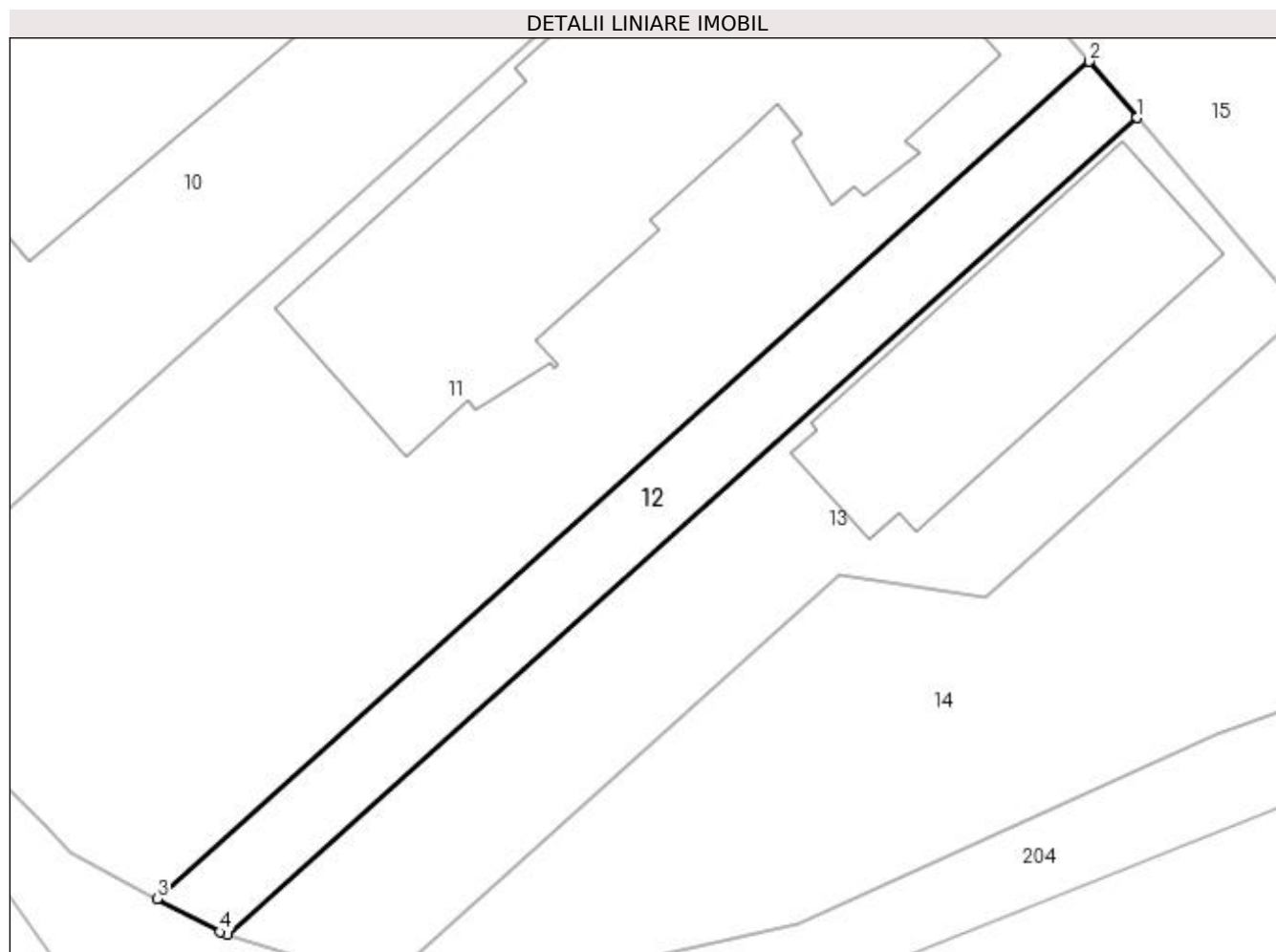
Inscrieri privind dezmembramintele dreptului de proprietate, drepturi reale de garanție și sarcini	Referințe
NU SUNT	

## Anexa Nr. 1 La Partea I

## Teren

Nr cadastral	Suprafața (mp)*	Observații / Referințe
81632	1.019	

\* Suprafața este determinată în planul de proiecție Stereo 70.



## Date referitoare la teren

Crt	Categorie folosință	Intra vilan	Suprafața (mp)	Tarla	Parcelă	Nr. topo	Observații / Referințe
1	arabil	DA	1.019	18	361	-	

## Lungime Segmente

1) Valorile lungimilor segmentelor sunt obținute din proiecție în plan.

Punct început	X / Y	Punct sfârșit	X / Y	Lungime segment (** (m)
1	495.070,7 384.563,88	2	495.065,671 384.569,825	7.787
2	495.065,671 384.569,825	3	494.967,104 384.481,331	132.464
3	494.967,104 384.481,331	4	494.973,72 384.477,81	7.495
4	494.973,72 384.477,81	5	494.974,549 384.477,555	0.867
5	494.974,549 384.477,555	1	495.070,7 384.563,88	129.217

**\*\* Lungimile segmentelor sunt determinate în planul de proiecție Stereo 70 și sunt rotunjite la 1 milimetru.**

**\*\*\* Distanța dintre puncte este formată din segmente cumulate ce sunt mai mici decât valoarea 1 milimetru.**





**DATE DESPRE IMOBILUL NR. 13**

Oficiul de Cadastru și Publicitate Imobiliară ARGES  
Biroul de Cadastru și Publicitate Imobiliară Pitesti

**A. Partea I. Descrierea imobilului**

TEREN Intravilan

Adresa: Loc. Mioveni, Str Ion C. Bratianu, Nr. 7, Jud. Arges

Nr. Crt	Nr cadastral Nr. topografic	Suprafața* (mp)	Observații / Referințe
A1	84099	2.466	Sector cadastral:23 Teren neimpregmuit;

**Construcții**

Crt	Nr cadastral Nr. topografic	Adresa	Observații / Referințe
A1.1		Loc. Mioveni, Str Ion C. Bratianu, Nr. 7, Jud. Arges	Nr. niveluri:1; S. construita la sol:754 mp; S. construita desfasurata:754 mp; RESTAURANT, REGIM INALTIME P

**B. Partea II. Proprietari și acte**

Inscrieri privitoare la dreptul de proprietate și alte drepturi reale		Referințe
<b>9352 / 26/02/2016</b>		
Act Notarial nr. 547, din 25/02/2016 emis de PUSCASU LUMINITA;		
B4	Intabulare, drept de PROPRIETATE, dobandit prin Conventie, cota actuala 1/1 1) IULIA ANA MARIA SRL, CIF:9084579	A1
<b>58635 / 15/10/2019</b>		
Act Administrativ nr. F101709, din 27/11/2019 emis de PRIMARIA MIOVENI (act administrativ nr 26692 din 04.10.2019, emis de PRIMARIA MIOVENI;act administrativ nr 27125 din 09.10.2019, emis de PRIMARIA MIOVENI;act administrativ nr 53981 din 25.09.2019, emis de OCPI ARGES;act notarial nr 2819 din 09.10.2019, emis de B.I.N. PUSCASU LUMINITA;act administrativ nr F99764 din 02.10.2019, emis de PRIMARIA MIOVENI;act administrativ nr 26691 din 04.10.2019, emis de PRIMARIA MIOVENI;act administrativ nr 46 din 16.05.2019, emis de PRIMARIA MIOVENI;act administrativ nr 5644 din 23.03.2017, emis de PRIMARIA MIOVENI);		
B6	Intabulare, drept de PROPRIETATE, dobandit prin Construire, cota actuala 1/1 1) IULIA ANA MARIA SRL, CIF:9084579	A1.1

**C. Partea III. SARCINI .**

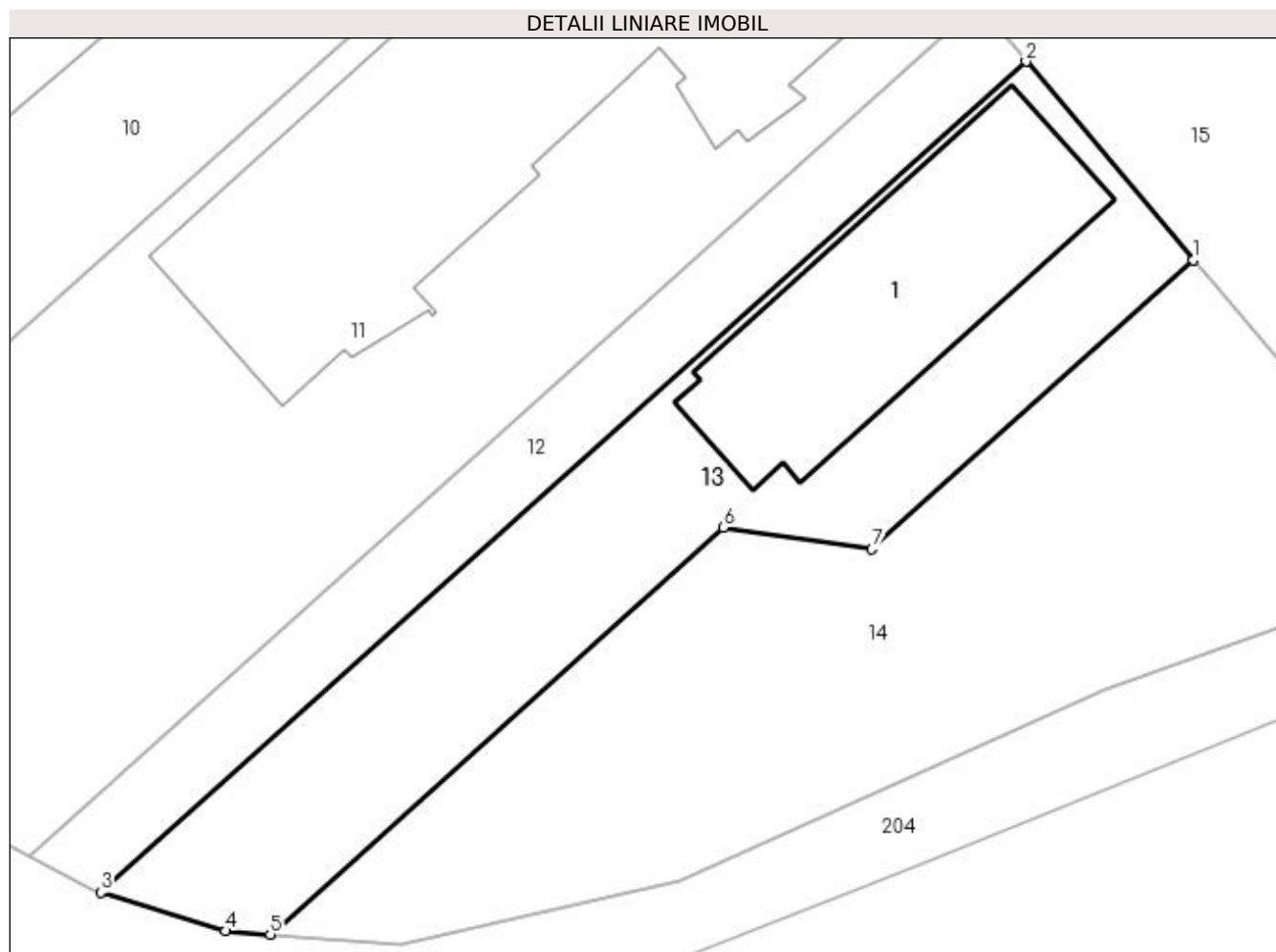
Inscrieri privind dezmembramintele dreptului de proprietate, drepturi reale de garanție și sarcini	Referințe
NU SUNT	

## Anexa Nr. 1 La Partea I

## Teren

Nr cadastral	Suprafața (mp)*	Observații / Referințe
84099	2.466	

\* Suprafața este determinată în planul de proiecție Stereo 70.



## Date referitoare la teren

Crt	Categorie folosință	Intra vilan	Suprafața (mp)	Tarla	Parcelă	Nr. topo	Observații / Referințe
1	curți constructii	DA	2.466	18	361	-	

## Date referitoare la construcții

Crt	Număr	Destinație construcție	Supraf. (mp)	Situație juridică	Observații / Referințe
A1.1		construcții administrative și social culturale	754	Cu acte	Nr. niveluri:1; S. construita la sol:754 mp; S. construita desfasurata:754 mp; RESTAURANT, REGIM INALTIME P

## Lungime Segmente

1) Valorile lungimilor segmentelor sunt obținute din proiecție în plan.

Punct început	X / Y	Punct sfârșit	X / Y	Lungime segment (** (m)
1	495.088,115 384.543,247	2	495.070,7 384.563,88	27.0
2	495.070,7 384.563,88	3	494.974,549 384.477,555	129.217
3	494.974,549 384.477,555	4	494.987,487 384.473,576	13.536

Punct început	X / Y	Punct sfârșit	X / Y	Lungime segment (** (m)
4	494.987,487 384.473,576	5	494.992,165 384.473,213	4.692
5	494.992,165 384.473,213	6	495.039,231 384.515,468	63.251
6	495.039,231 384.515,468	7	495.054,68 384.513,229	15.61
7	495.054,68 384.513,229	1	495.088,115 384.543,247	44.933

\*\* Lungimile segmentelor sunt determinate în planul de proiecție Stereo 70 și sunt rotunjite la 1 milimetru.

\*\*\* Distanța dintre puncte este formată din segmente cumulate ce sunt mai mici decât valoarea 1 milimetru.



**DATE DESPRE IMOBILUL NR. 14**

Oficiul de Cadastru și Publicitate Imobiliară ARGES  
Biroul de Cadastru și Publicitate Imobiliară Pitesti

**A. Partea I. Descrierea imobilului**

TEREN Intravilan

Adresa: Loc. Mioveni, Jud. Arges, Punct "Sub Coasta"

Nr. Crt	Nr cadastral Nr. topografic	Suprafața* (mp)	Observații / Referințe
A1	84100	3.034	Sector cadastral:23 Teren neimprejmuit;

**B. Partea II. Proprietari și acte**

Inscrieri privitoare la dreptul de proprietate și alte drepturi reale	Referințe
<b>10726 / 28/02/2019</b>	
Act Notarial nr. 547, din 27/02/2019 emis de Burcea Marius;	
B7	A1
Intabulare, drept de PROPRIETATE, dobandit prin Conventie, cota actuala 1/1 1) IULIA-ANA-MARIA SRL, CIF:9084579	

**C. Partea III. SARCINI .**

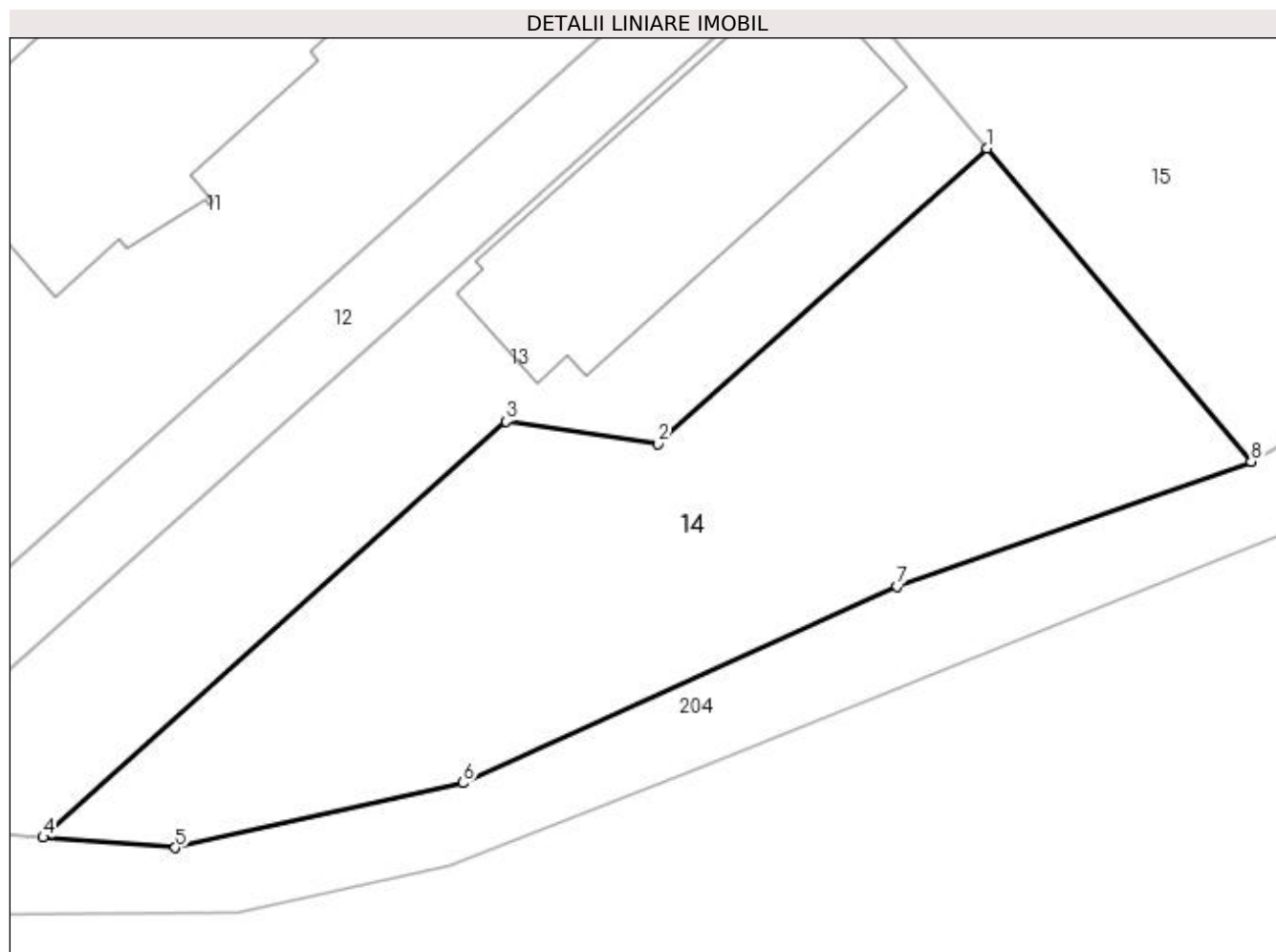
Inscrieri privind dezmembramintele dreptului de proprietate, drepturi reale de garanție și sarcini	Referințe
NU SUNT	

## Anexa Nr. 1 La Partea I

## Teren

Nr cadastral	Suprafața (mp)*	Observații / Referințe
84100	3.034	

\* Suprafața este determinată în planul de proiecție Stereo 70.



## Date referitoare la teren

Crt	Categorie folosință	Intra vilan	Suprafața (mp)	Tarla	Parcelă	Nr. topo	Observații / Referințe
1	arabil	DA	3.034	18	361	-	

## Lungime Segmente

1) Valorile lungimilor segmentelor sunt obținute din proiecție în plan.

Punct început	X / Y	Punct sfârșit	X / Y	Lungime segment (** (m)
1	495.088,115 384.543,247	2	495.054,68 384.513,229	44.933
2	495.054,68 384.513,229	3	495.039,231 384.515,468	15.61
3	495.039,231 384.515,468	4	494.992,165 384.473,213	63.251
4	494.992,165 384.473,213	5	495.005,615 384.472,168	13.491
5	495.005,615 384.472,168	6	495.034,834 384.478,742	29.949

Punct început	X / Y	Punct sfârșit	X / Y	Lungime segment (** (m)
6	495.034,834 384.478,742	7	495.078,998 384.498,711	48.469
7	495.078,998 384.498,711	8	495.114,978 384.511,422	38.159
8	495.114,978 384.511,422	1	495.088,115 384.543,247	41.647

\*\* Lungimile segmentelor sunt determinate în planul de proiecție Stereo 70 și sunt rotunjite la 1 milimetru.

\*\*\* Distanța dintre puncte este formată din segmente cumulate ce sunt mai mici decât valoarea 1 milimetru.





**DATE DESPRE IMOBILUL NR. 15**

Oficiul de Cadastru și Publicitate Imobiliară ARGES  
Biroul de Cadastru și Publicitate Imobiliară Pitesti

**A. Partea I. Descrierea imobilului**

TEREN Intravilan

Adresa: Loc. Mioveni, Jud. Arges, Punct "Valea Bisericii"

Nr. Crt	Nr cadastral Nr. topografic	Suprafața* (mp)	Observații / Referințe
A1	83647	7.062	Sector cadastral:23 Teren neimpregmuit;

**B. Partea II. Proprietari și acte**

Inscrieri privitoare la dreptul de proprietate și alte drepturi reale		Referințe
<b>25622 / 05/06/2020</b>		
Act Notarial nr. 1027, din 04/06/2020 emis de Puscasu Luminita;		
B4	Intabulare, drept de PROPRIETATE- bun propriu, dobandit prin Conventie, cota actuala 1/3 1) <b>STANCU GEORGE</b> , casatorit	A1
B5	Intabulare, drept de PROPRIETATE- bun propriu, dobandit prin Conventie, cota actuala 1/3 1) <b>BĂRĂSCU MARILENA</b> , casatorita	A1
B6	Intabulare, drept de PROPRIETATE- bun propriu, dobandit prin Conventie, cota actuala 1/3 1) <b>RĂDULESCU GABRIELA</b> , casatorita	A1
<b>80893 / 08/12/2021</b>		
Act Notarial nr. 2382, din 07/12/2021 emis de Puscasu Luminita;		
B7	se notează promisiunea bilaterală de vânzare cumpărare autentificată sub nr. 2382/07.12.2021 de notar public Pușcașu Luminița, contractul de vânzare cumpărare în formă autentică urmând a fi încheiat până la data de 03.04.2023, 1) <b>KOKOLAND SRL</b> , CIF:17710975	A1

**C. Partea III. SARCINI**

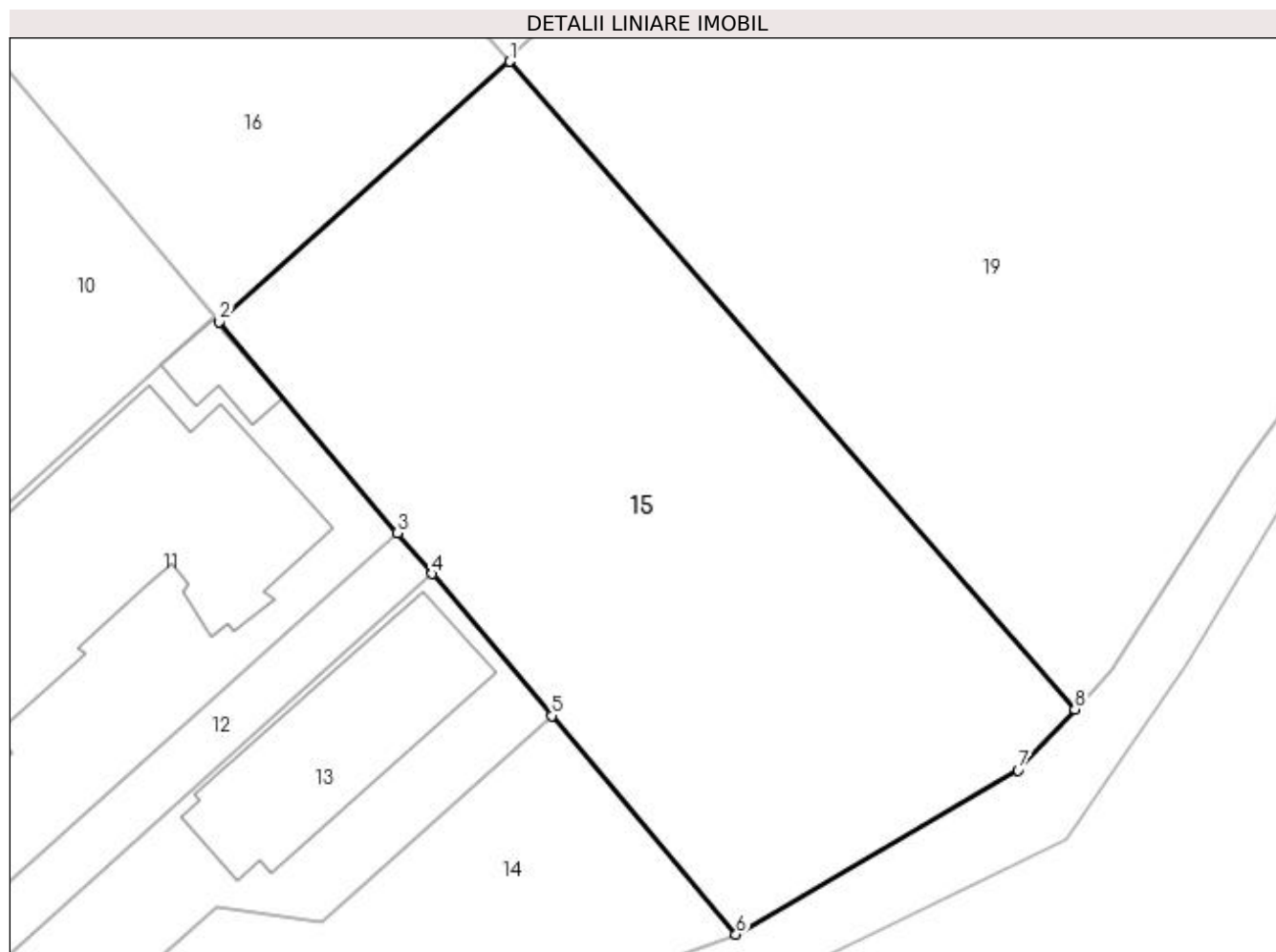
Inscrieri privind dezmembramintele dreptului de proprietate, drepturi reale de garanție și sarcini		Referințe
<b>28663 / 28/05/2015</b>		
Act Notarial nr. 1066, din 31/07/2009 emis de BNP LAZAR;		
C1	Intabulare, drept de UZ 1) <b>SC CEZ DISTRIBUȚIE SA</b> , CIF:14491102 <i>OBSERVAȚII: pozitie transcrisa din CF 80368/Mioveni, inscrisa prin incheierea nr. 21596 din 13/08/2009;</i>	A1

## Anexa Nr. 1 La Partea I

## Teren

Nr cadastral	Suprafața (mp)*	Observații / Referințe
83647	7.062	

\* Suprafața este determinată în planul de proiecție Stereo 70.



## Date referitoare la teren

Crt	Categorie folosință	Intravilan	Suprafața (mp)	Tarla	Parcelă	Nr. topo	Observații / Referințe
1	arabil	DA	7.062	18	361	-	

## Lungime Segmente

1) Valorile lungimilor segmentelor sunt obținute din proiecție în plan.

Punct început	X / Y	Punct sfârșit	X / Y	Lungime segment (** (m)
1	495.081,996 384.638,442	2	495.039,748 384.600,543	56.756
2	495.039,748 384.600,543	3	495.065,671 384.569,825	40.194
3	495.065,671 384.569,825	4	495.070,7 384.563,88	7.787
4	495.070,7 384.563,88	5	495.088,115 384.543,247	27.0
5	495.088,115 384.543,247	6	495.114,978 384.511,422	41.647

Punct început	X / Y	Punct sfârșit	X / Y	Lungime segment (** (m)
6	495.114,978 384.511,422	7	495.155,994 384.535,326	47.473
7	495.155,994 384.535,326	8	495.164,287 384.544,158	12.115
8	495.164,287 384.544,158	1	495.081,996 384.638,442	125.145

\*\* Lungimile segmentelor sunt determinate în planul de proiecție Stereo 70 și sunt rotunjite la 1 milimetru.

\*\*\* Distanța dintre puncte este formată din segmente cumulate ce sunt mai mici decât valoarea 1 milimetru.



**DATE DESPRE IMOBILUL NR. 16**

Oficiul de Cadastru și Publicitate Imobiliară ARGES  
Biroul de Cadastru și Publicitate Imobiliară Pitesti

**A. Partea I. Descrierea imobilului**

TEREN Intravilan

Adresa: Loc. Mioveni, Jud. Arges, Punct "Valea Bisericii"

Nr. Crt	Nr cadastral Nr. topografic	Suprafața* (mp)	Observații / Referințe
A1	87306	5.440	Sector cadastral:23 Teren neimpregmuit;

**B. Partea II. Proprietari și acte**

Inscrieri privitoare la dreptul de proprietate și alte drepturi reale		Referințe
<b>80856 / 08/12/2021</b>		
Act Notarial nr. 1027, din 04/06/2020 emis de Puscasu Luminita;		
B2	Intabulare, drept de PROPRIETATE, bun propriu, dobandit prin Conventie, cota actuala 1/3 1) <b>STANCU GEORGE</b> <i>OBSERVATII: pozitie transcrisa din CF 83646/Mioveni, inscrisa prin incheierea nr. 25621 din 05/06/2020;</i>	A1
B3	Intabulare, drept de PROPRIETATE, bun propriu, dobandit prin Conventie, cota actuala 1/3 1) <b>RĂDULESCU GABRIELA</b> <i>OBSERVATII: pozitie transcrisa din CF 83646/Mioveni, inscrisa prin incheierea nr. 25621 din 05/06/2020;</i>	A1
B4	Intabulare, drept de PROPRIETATE, bun propriu, dobandit prin Conventie, cota actuala 1/3 1) <b>BĂRĂSCU MARILENA</b> <i>OBSERVATII: pozitie transcrisa din CF 83646/Mioveni, inscrisa prin incheierea nr. 25621 din 05/06/2020;</i>	A1
<b>80889 / 08/12/2021</b>		
Act Notarial nr. 2382, din 07/12/2021 emis de Puscasu Luminita;		
B9	se noteaza promisiunea bilaterala de vanzare cumparare autentificata sub nr. 2382/07.12.2021, cu termen de incheiere a contractului de vanzare cumparare in forma autentica pana la data de 03.04.2023 1) <b>KOKOLAND SRL, CIF:17710975</b>	A1

**C. Partea III. SARCINI**

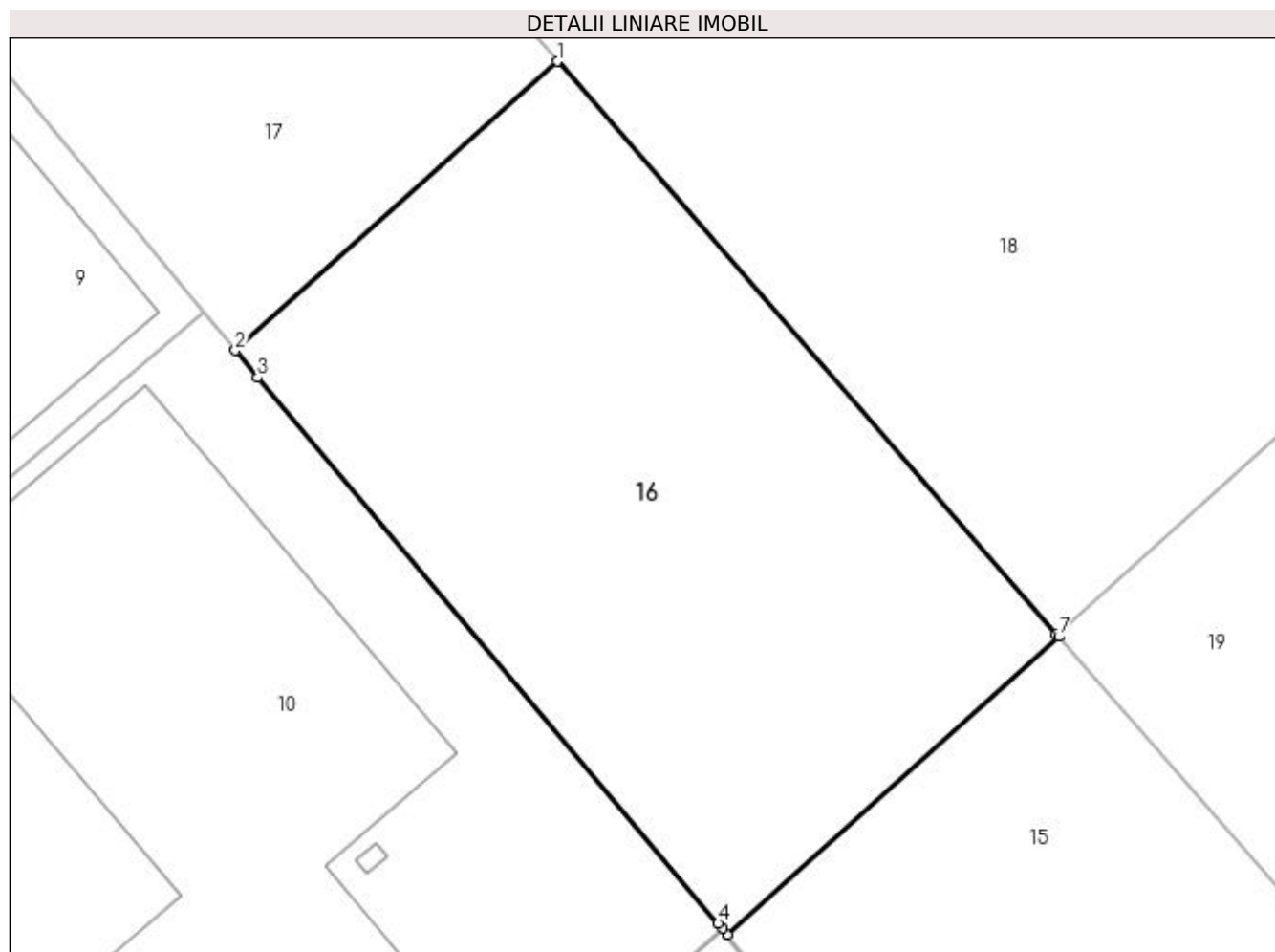
Inscrieri privind dezmembramintele dreptului de proprietate, drepturi reale de garanție și sarcini		Referințe
<b>80856 / 08/12/2021</b>		
Act Notarial nr. 1066, din 31/07/2009 emis de BNP LAZAR;		
C1	Intabulare, drept de UZ 1) <b>SC CEZ DISTRIBUȚIE SA, CIF:14491102</b> <i>OBSERVATII: pozitie transcrisa din CF 83646/Mioveni, inscrisa prin incheierea nr. 28663 din 28/05/2015;</i>	A1

## Anexa Nr. 1 La Partea I

## Teren

Nr cadastral	Suprafața (mp)*	Observații / Referințe
87306	5.440	

\* Suprafața este determinată în planul de proiecție Stereo 70.



## Date referitoare la teren

Crt	Categorie folosință	Intravilan	Suprafața (mp)	Tarla	Parcelă	Nr. topo	Observații / Referințe
1	arabil	DA	5.440	18	361	-	

## Lungime Segmente

1) Valorile lungimilor segmentelor sunt obținute din proiecție în plan.

Punct început	X / Y	Punct sfârșit	X / Y	Lungime segment (** (m)
1	495.018,063 384.711,692	2	494.977,038 384.674,89	55.113
2	494.977,038 384.674,89	3	494.979,874 384.671,45	4.458
3	494.979,874 384.671,45	4	495.038,58 384.601,933	90.989
4	495.038,58 384.601,933	5	495.039,076 384.601,339	0.774
5	495.039,076 384.601,339	6	495.039,748 384.600,543	1.042

Punct început	X / Y	Punct sfârșit	X / Y	Lungime segment (** (m)
6	495.039,748 384.600,543	7	495.081,996 384.638,442	56.756
7	495.081,996 384.638,442	8	495.081,698 384.638,784	0.454
8	495.081,698 384.638,784	1	495.018,063 384.711,692	96.773

\*\* Lungimile segmentelor sunt determinate în planul de proiecție Stereo 70 și sunt rotunjite la 1 milimetru.

\*\*\* Distanța dintre puncte este formată din segmente cumulate ce sunt mai mici decât valoarea 1 milimetru.





**DATE DESPRE IMOBILUL NR. 17**

Oficiul de Cadastru și Publicitate Imobiliară ARGES  
Biroul de Cadastru și Publicitate Imobiliară Pitesti

**A. Partea I. Descrierea imobilului**

TEREN Intravilan

Adresa: Loc. Mioveni, Jud. Arges, Punct "Valea Bisericii"

Nr. Crt	Nr cadastral Nr. topografic	Suprafața* (mp)	Observații / Referințe
A1	87305	12.503	Sector cadastral:23 Teren neimprejmut;

**B. Partea II. Proprietari și acte**

Inscrieri privitoare la dreptul de proprietate și alte drepturi reale		Referințe
<b>80856 / 08/12/2021</b>		
Act Notarial nr. 1027, din 04/06/2020 emis de Puscasu Luminita;		
B2	Intabulare, drept de PROPRIETATE, bun propriu, dobandit prin Conventie, cota actuala 1/3 1) <b>STANCU GEORGE</b> <i>OBSERVATII: pozitie transcrisa din CF 83646/Mioveni, inscrisa prin incheierea nr. 25621 din 05/06/2020;</i>	A1
B3	Intabulare, drept de PROPRIETATE, bun propriu, dobandit prin Conventie, cota actuala 1/3 1) <b>RĂDULESCU GABRIELA</b> <i>OBSERVATII: pozitie transcrisa din CF 83646/Mioveni, inscrisa prin incheierea nr. 25621 din 05/06/2020;</i>	A1
B4	Intabulare, drept de PROPRIETATE, bun propriu, dobandit prin Conventie, cota actuala 1/3 1) <b>BĂRĂSCU MARILENA</b> <i>OBSERVATII: pozitie transcrisa din CF 83646/Mioveni, inscrisa prin incheierea nr. 25621 din 05/06/2020;</i>	A1
<b>80877 / 08/12/2021</b>		
Act Notarial nr. 2381, din 07/12/2021 emis de Puscasu Luminita;		
B9	se noteaza promisiunea bilaterala de vanzare-cumparare autentificata sub nr. 2381 din 07.12.2021 de notar public Puscasu Luminita, cu termen de incheiere a contractului de vanzare - cumparare in forma autentica pana la data de 03.04.2023, 1) <b>DINIASI CRISTOFAN SRL</b> , CIF:8645649	A1

**C. Partea III. SARCINI**

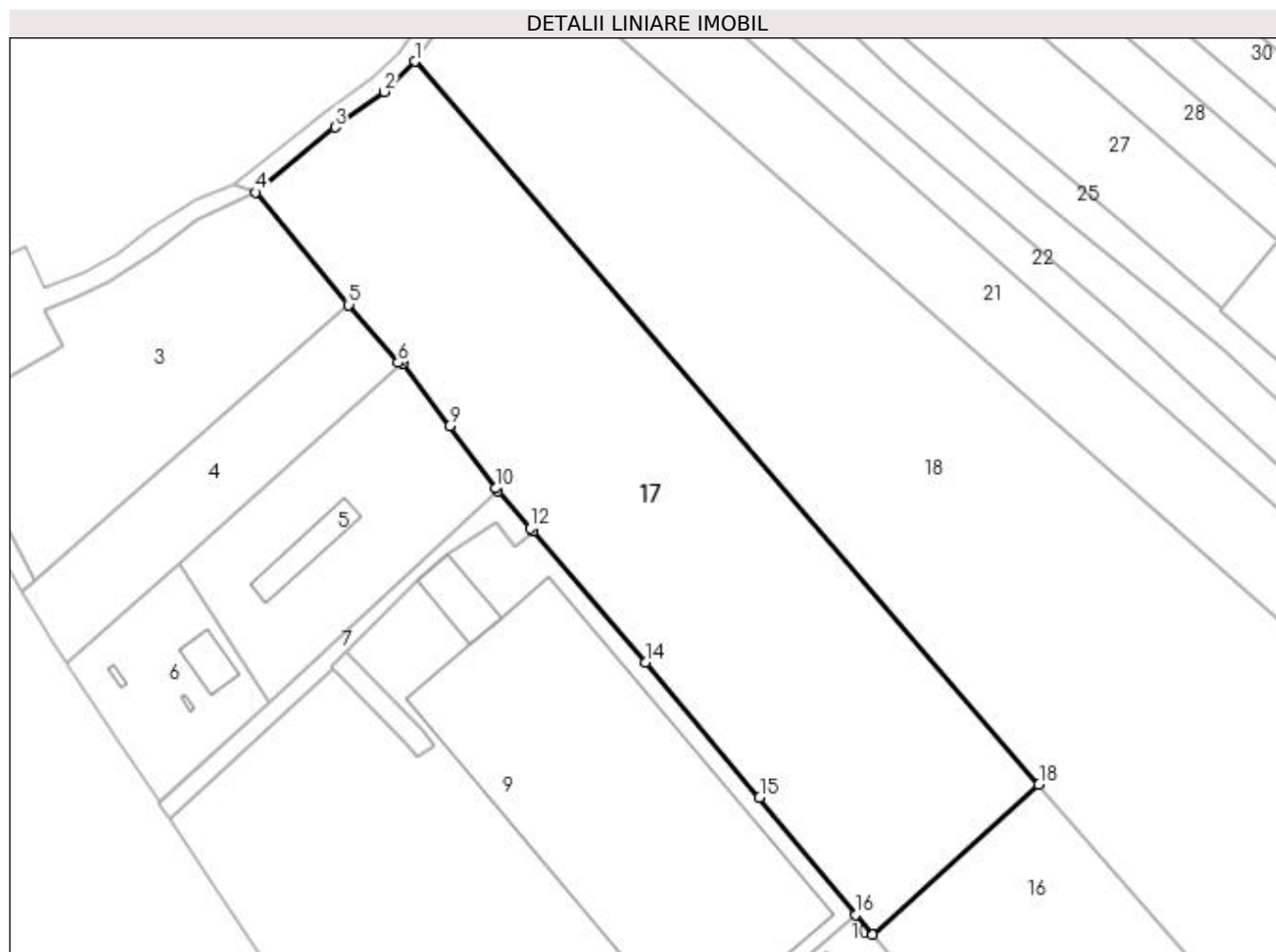
Inscrieri privind dezmembramintele dreptului de proprietate, drepturi reale de garanție și sarcini		Referințe
<b>80856 / 08/12/2021</b>		
Act Notarial nr. 1066, din 31/07/2009 emis de BNP LAZAR;		
C1	Intabulare, drept de UZ 1) <b>SC CEZ DISTRIBUȚIE SA</b> , CIF:14491102 <i>OBSERVATII: pozitie transcrisa din CF 83646/Mioveni, inscrisa prin incheierea nr. 28663 din 28/05/2015;</i>	A1

## Anexa Nr. 1 La Partea I

## Teren

Nr cadastral	Suprafața (mp)*	Observații / Referințe
87305	12.503	

\* Suprafața este determinată în planul de proiecție Stereo 70.



## Date referitoare la teren

Crt	Categorie folosință	Intra vilan	Suprafața (mp)	Tarla	Parcelă	Nr. topo	Observații / Referințe
1	arabil	DA	12.503	18	361	-	

## Lungime Segmente

1) Valorile lungimilor segmentelor sunt obținute din proiecție în plan.

Punct început	X / Y	Punct sfârșit	X / Y	Lungime segment (** (m)
1	494.864,51 384.889,499	2	494.857,032 384.882,071	10.54
2	494.857,032 384.882,071	3	494.844,884 384.873,354	14.952
3	494.844,884 384.873,354	4	494.825,29 384.857,333	25.31
4	494.825,29 384.857,333	5	494.848,304 384.829,644	36.005
5	494.848,304 384.829,644	6	494.860,413 384.815,422	18.679

Punct început	X / Y	Punct sfârșit	X / Y	Lungime segment (** (m)
6	494.860,413 384.815,422	7	494.861,102 384.816,038	0.924
7	494.861,102 384.816,038	8	494.861,696 384.815,236	0.998
8	494.861,696 384.815,236	9	494.873,07 384.799,865	19.122
9	494.873,07 384.799,865	10	494.884,384 384.784,575	19.021
10	494.884,384 384.784,575	11	494.884,984 384.783,878	0.92
11	494.884,984 384.783,878	12	494.892,871 384.774,727	12.081
12	494.892,871 384.774,727	13	494.893,569 384.773,917	1.069
13	494.893,569 384.773,917	14	494.921,231 384.741,821	42.371
14	494.921,231 384.741,821	15	494.949,304 384.708,535	43.544
15	494.949,304 384.708,535	16	494.973,037 384.679,744	37.312
16	494.973,037 384.679,744	17	494.977,038 384.674,89	6.29
17	494.977,038 384.674,89	18	495.018,063 384.711,692	55.113
18	495.018,063 384.711,692	1	494.864,51 384.889,499	234.934

\*\* Lungimile segmentelor sunt determinate în planul de proiecție Stereo 70 și sunt rotunjite la 1 milimetru.

\*\*\* Distanța dintre puncte este formată din segmente cumulate ce sunt mai mici decât valoarea 1 milimetru.



**DATE DESPRE IMOBILUL NR. 18**

Oficiul de Cadastru și Publicitate Imobiliară ARGES  
Biroul de Cadastru și Publicitate Imobiliară Pitesti

**A. Partea I. Descrierea imobilului**

TEREN Intravilan

Adresa: Loc. Mioveni, Jud. Arges, Punct "Valea Bisericii"

Nr. Crt	Nr cadastral Nr. topografic	Suprafața* (mp)	Observații / Referințe
A1	83683	20.229	Sector cadastral:23 Teren neimprijmit;

**B. Partea II. Proprietari și acte**

Inscrieri privitoare la dreptul de proprietate și alte drepturi reale		Referințe
<b>32583 / 15/06/2015</b>		
Act Administrativ nr. 27229, din 21/05/2015 emis de BCPI PITESTI (act administrativ nr. 12408/27-05-2015 emis de PRIMARIA ORASULUI MIOVENI; act administrativ nr. F62104/26-05-2015 emis de PRIMARIA ORASULUI MIOVENI; act administrativ nr. F62108/26-05-2015 emis de PRIMARIA ORASULUI MIOVENI;);		
B4	Imobil aflat sub incidenta art.3 alin ( 1) din legea 17/2014 <i>OBSERVATII: pozitie transcrisa din CF 80211/Mioveni, inscrisa prin incheierea nr. 28766 din 28/05/2015;</i>	A1
<b>56442 / 02/11/2020</b>		
Act Notarial nr. 731, din 30/10/2020 emis de Caunei Florescu Mariana;		
B5	Intabulare, drept de PROPRIETATE- bun propriu, dobandit prin Conventie, cota actuala 1/1 1) <b>DOBRE EUGENIA</b> , neceasatorita	A1

**C. Partea III. SARCINI**

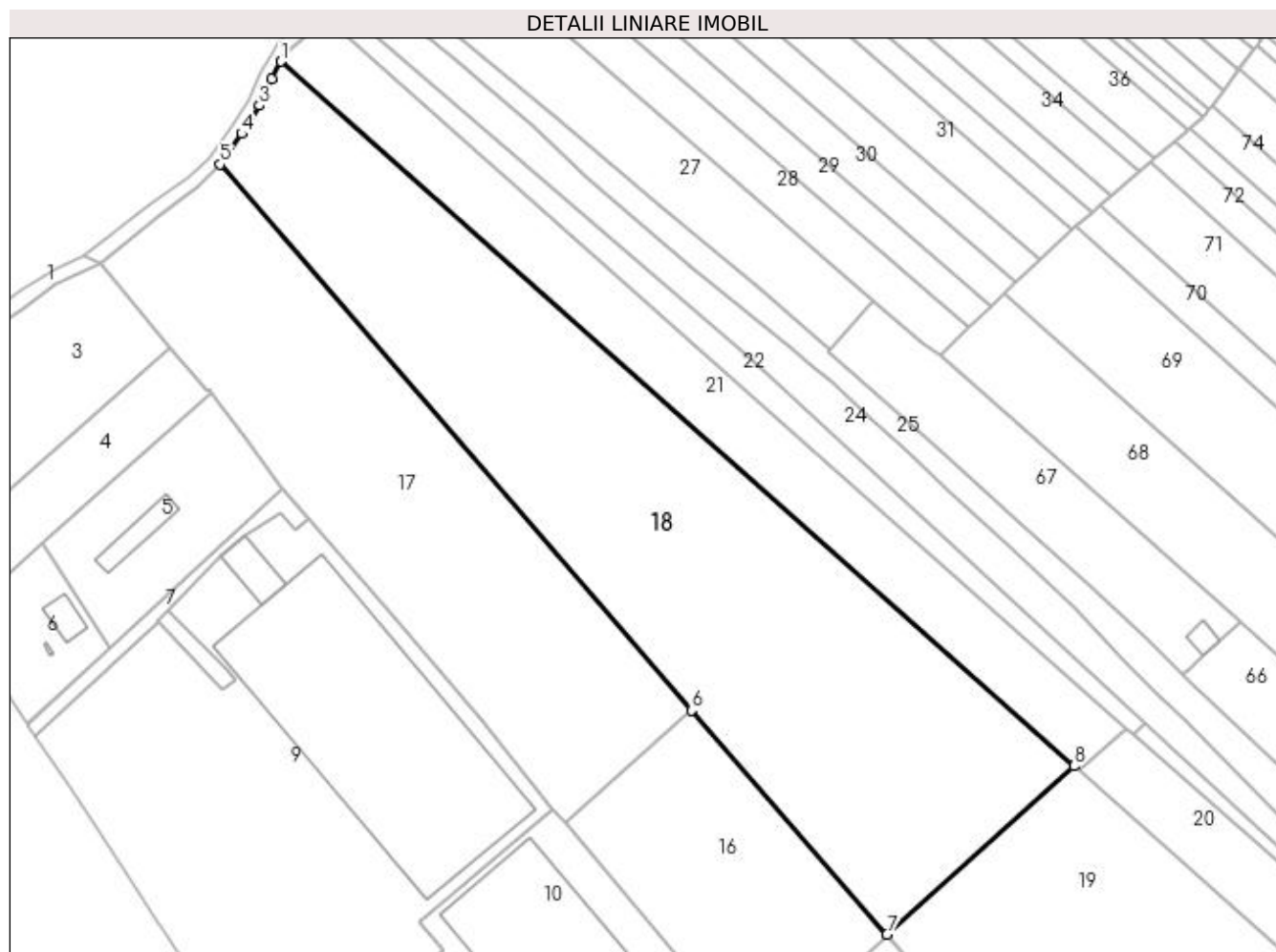
Inscrieri privind dezmembramintele dreptului de proprietate, drepturi reale de garanție și sarcini		Referințe
<b>56442 / 02/11/2020</b>		
Act Notarial nr. 731, din 30/10/2020 emis de Caunei Florescu Mariana;		
C1	Intabulare, drept de IPOTECA LEGALA, Valoare:0 , in vederea garantarii executarii obligatiei de intretinere si ingrijire 1) <b>STANCU ION</b>	A1

## Anexa Nr. 1 La Partea I

## Teren

Nr cadastral	Suprafața (mp)*	Observații / Referințe
83683	20.229	

\* Suprafața este determinată în planul de proiecție Stereo 70.



## Date referitoare la teren

Crt	Categorie folosință	Intra vilan	Suprafața (mp)	Tarla	Parcelă	Nr. topo	Observații / Referințe
1	arabil	DA	20.229	18	361/366	-	

## Lungime Segmente

1) Valorile lungimilor segmentelor sunt obținute din proiecție în plan.

Punct început	X / Y	Punct sfârșit	X / Y	Lungime segment (** (m)
1	494.884,382 384.922,951	2	494.881,268 384.917,356	6.403
2	494.881,268 384.917,356	3	494.877,311 384.908,604	9.605
3	494.877,311 384.908,604	4	494.871,57 384.899,401	10.847
4	494.871,57 384.899,401	5	494.864,51 384.889,499	12.161
5	494.864,51 384.889,499	6	495.018,063 384.711,692	234.934

Punct început	X / Y	Punct sfârșit	X / Y	Lungime segment (** (m)
6	495.018,063 384.711,692	7	495.081,698 384.638,784	96.773
7	495.081,698 384.638,784	8	495.142,706 384.693,551	81.984
8	495.142,706 384.693,551	1	494.884,382 384.922,951	345.479

\*\* Lungimile segmentelor sunt determinate în planul de proiecție Stereo 70 și sunt rotunjite la 1 milimetru.

\*\*\* Distanța dintre puncte este formată din segmente cumulate ce sunt mai mici decât valoarea 1 milimetru.





**DATE DESPRE IMOBILUL NR. 19**

Oficiul de Cadastru și Publicitate Imobiliară ARGES  
Biroul de Cadastru și Publicitate Imobiliară Pitesti

**A. Partea I. Descrierea imobilului**

TEREN Intravilan

Adresa: Loc. Mioveni, Jud. Arges, Punct "Valea Bisericii"

Nr. Crt	Nr cadastral Nr. topografic	Suprafața* (mp)	Observații / Referințe
A1	83682	10.271	Sector cadastral:23 Teren neimprejmuit;

**B. Partea II. Proprietari și acte**

Inscrieri privitoare la dreptul de proprietate și alte drepturi reale		Referințe
<b>56444 / 02/11/2020</b>		
Act Notarial nr. 730, din 30/10/2020 emis de Caunei Florescu Mariana;		
B5	Intabulare, drept de PROPRIETATE- bun propriu, dobandit prin Conventie, cota actuala 1/1 1) DOBRE EUGENIA, necăsătorită	A1

**C. Partea III. SARCINI .**

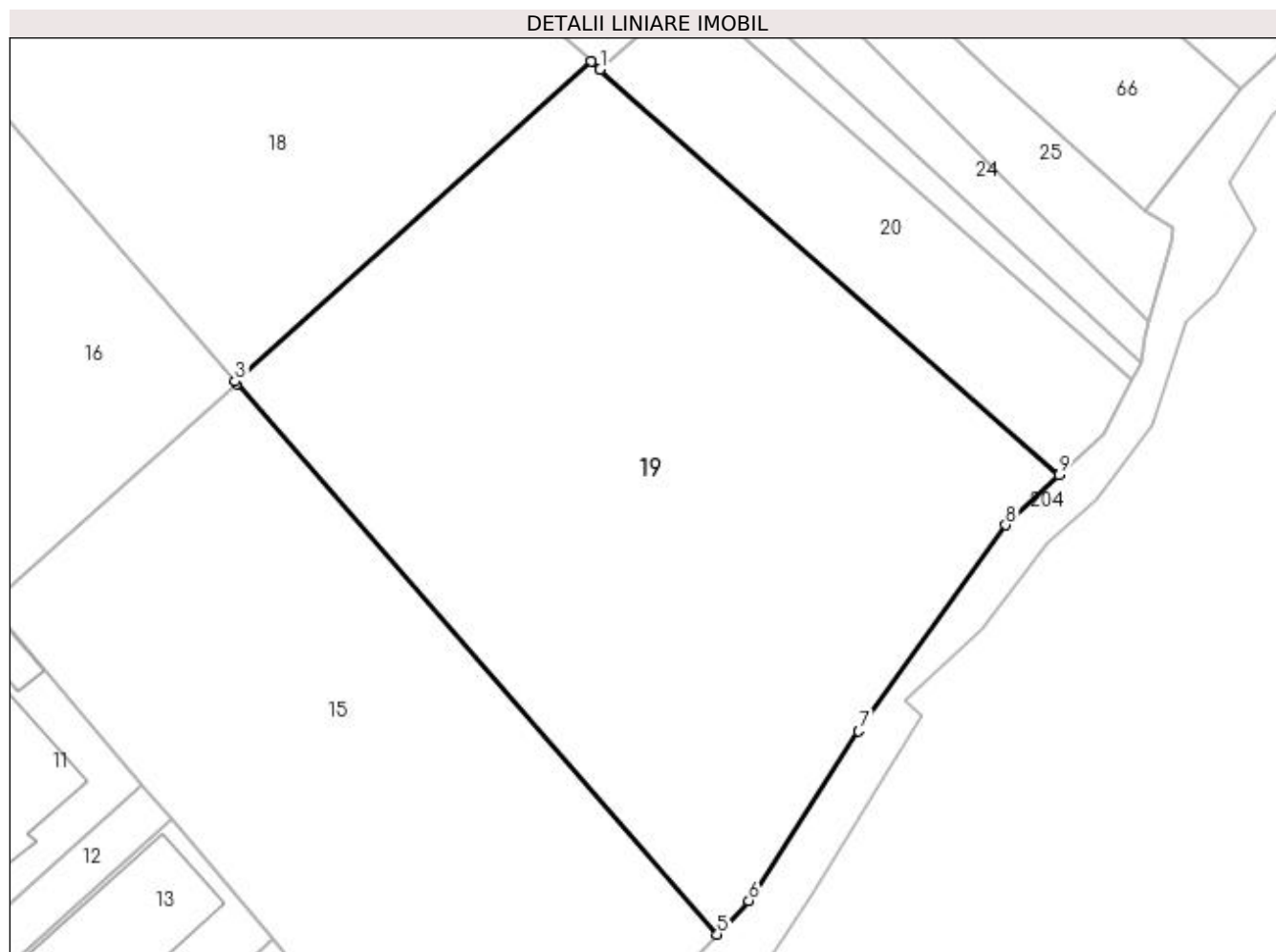
Inscrieri privind dezmembramintele dreptului de proprietate, drepturi reale de garanție și sarcini	Referințe
NU SUNT	

## Anexa Nr. 1 La Partea I

## Teren

Nr cadastral	Suprafața (mp)*	Observații / Referințe
83682	10.271	

\* Suprafața este determinată în planul de proiecție Stereo 70.



## Date referitoare la teren

Crt	Categorie folosință	Intra vilan	Suprafața (mp)	Tarla	Parcelă	Nr. topo	Observații / Referințe
1	arabil	DA	10.271	18	361/366	-	

## Lungime Segmente

1) Valorile lungimilor segmentelor sunt obținute din proiecție în plan.

Punct început	X / Y	Punct sfârșit	X / Y	Lungime segment (** (m)
1	495.144,223 384.692,21	2	495.142,706 384.693,551	2.025
2	495.142,706 384.693,551	3	495.081,698 384.638,784	81.984
3	495.081,698 384.638,784	4	495.081,996 384.638,442	0.454
4	495.081,996 384.638,442	5	495.164,287 384.544,158	125.145
5	495.164,287 384.544,158	6	495.169,666 384.549,886	7.858

Punct început	X / Y	Punct sfârșit	X / Y	Lungime segment (** (m)
6	495.169,666 384.549,886	7	495.188,462 384.578,945	34.608
7	495.188,462 384.578,945	8	495.213,663 384.614,216	43.349
8	495.213,663 384.614,216	9	495.222,806 384.622,769	12.52
9	495.222,806 384.622,769	1	495.144,223 384.692,21	104.868

\*\* Lungimile segmentelor sunt determinate în planul de proiecție Stereo 70 și sunt rotunjite la 1 milimetru.

\*\*\* Distanța dintre puncte este formată din segmente cumulate ce sunt mai mici decât valoarea 1 milimetru.



**DATE DESPRE IMOBILUL NR. 20**

Oficiul de Cadastru și Publicitate Imobiliară ARGES  
Biroul de Cadastru și Publicitate Imobiliară Pitesti

**A. Partea I. Descrierea imobilului**

TEREN Intravilan

Adresa: Loc. Mioveni, Jud. Arges, Punct "Valea Bisericii"

Nr. Crt	Nr cadastral Nr. topografic	Suprafața* (mp)	Observații / Referințe
A1	83670	2.134	Sector cadastral:23 Teren neimprejmit;

**B. Partea II. Proprietari și acte**

Inscrieri privitoare la dreptul de proprietate și alte drepturi reale		Referințe
<b>28758 / 28/05/2015</b>		
Act Administrativ nr. 83983, din 23/02/1996 emis de CJPSDPAT ARGES (Act Administrativ nr. 83983, din 23/02/1996 emis de COMISIA JUDETEANA PENTRU STABILIREA DREPTULUI DE PROPRIETATE ASUPRA TERENURILOR ARGES (act notarial nr. 15/29-04-2002 emis de BNP DOINA SAFTA; act administrativ nr. F62116/26-05-2015 emis de PRIMARIA ORASULUI MIOVENI; act administrativ nr. 12406/27-05-2015 emis de PRIMARIA ORASULUI MIOVENI;));		
B1	Intabulare, drept de PROPRIETATE bun propriu, dobandit prin Succesiune, cota actuala 1/2 1) PĂȘĂRESCU MARIA-ANGELA	A1
<b>51702 / 17/10/2016</b>		
Act Notarial nr. 32, din 14/10/2016 emis de Popescu Ioana Miruna;		
B3	Intabulare, drept de PROPRIETATE- bun propriu, dobandit prin Succesiune, cota actuala 2/16 1) BADEA ELENA-ANA	A1
B4	Intabulare, drept de PROPRIETATE- bun propriu, dobandit prin Succesiune, cota actuala 3/16 1) BRĂDĂU ILEANA-RUXANDRA	A1
B5	Intabulare, drept de PROPRIETATE- bun propriu, dobandit prin Succesiune, cota actuala 3/16 1) BADEA MARIA-CRISTINA	A1

**C. Partea III. SARCINI .**

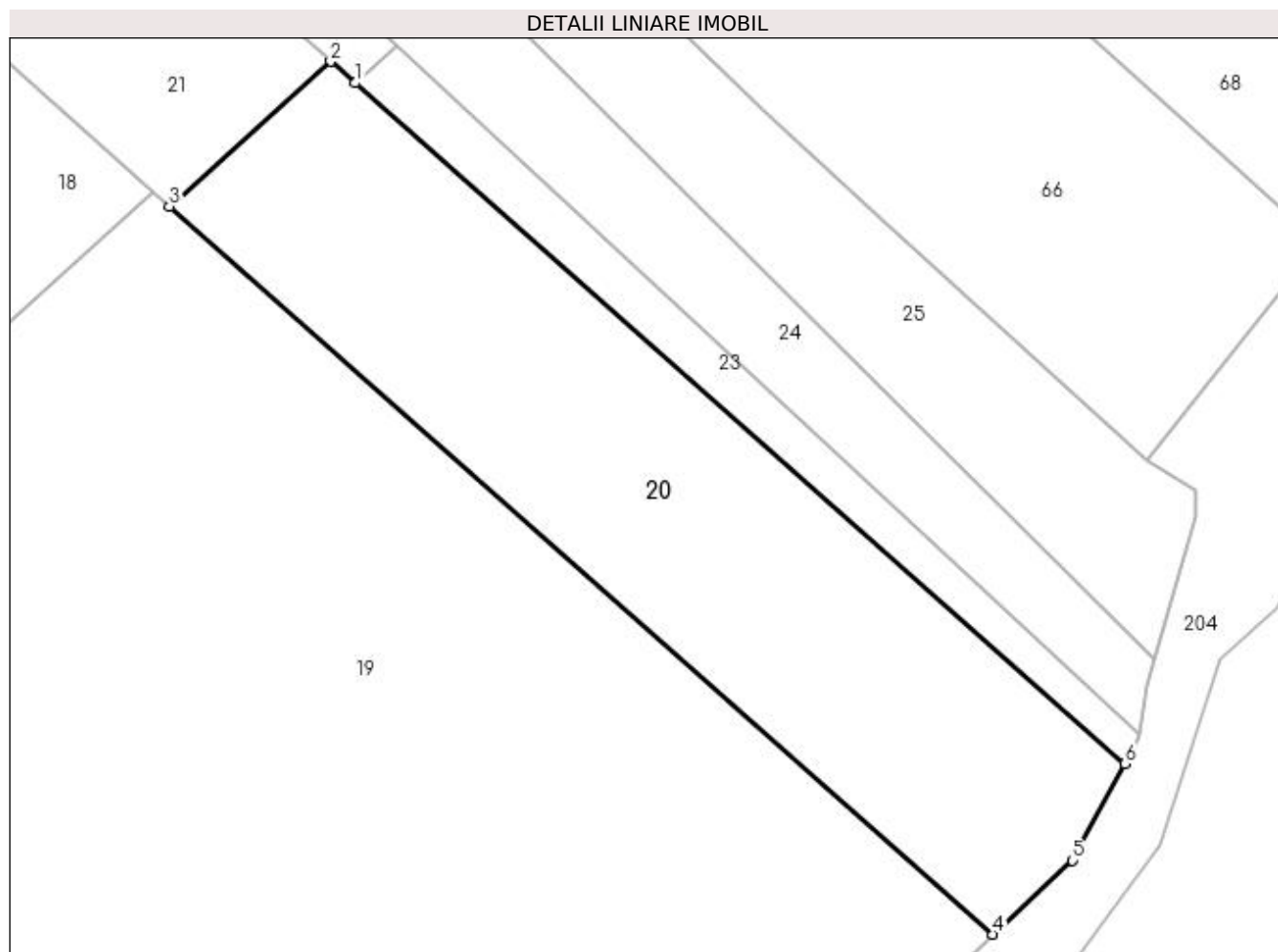
Inscrieri privind dezmembramintele dreptului de proprietate, drepturi reale de garanție și sarcini	Referințe
NU SUNT	

## Anexa Nr. 1 La Partea I

## Teren

Nr cadastral	Suprafața (mp)*	Observații / Referințe
83670	2.134	

\* Suprafața este determinată în planul de proiecție Stereo 70.



## Date referitoare la teren

Crt	Categorie folosință	Intravilan	Suprafața (mp)	Tarla	Parcelă	Nr. topo	Observații / Referințe
1	arabil	DA	2.134	18	366	-	

## Lungime Segmente

1) Valorile lungimilor segmentelor sunt obținute din proiecție în plan.

Punct început	X / Y	Punct sfârșit	X / Y	Lungime segment (** (m)
1	495.161,947 384.703,973	2	495.159,623 384.706,025	3.1
2	495.159,623 384.706,025	3	495.144,223 384.692,21	20.689
3	495.144,223 384.692,21	4	495.222,806 384.622,769	104.868
4	495.222,806 384.622,769	5	495.230,357 384.629,833	10.34
5	495.230,357 384.629,833	6	495.235,407 384.639,057	10.516

Punct început	X / Y	Punct sfârșit	X / Y	Lungime segment (** (m)
6	495.235,407 384.639,057	1	495.161,947 384.703,973	98.033

\*\* Lungimile segmentelor sunt determinate în planul de proiecție Stereo 70 și sunt rotunjite la 1 milimetru.

\*\*\* Distanța dintre puncte este formată din segmente cumulate ce sunt mai mici decât valoarea 1 milimetru.





**DATE DESPRE IMOBILUL NR. 21**

Oficiul de Cadastru și Publicitate Imobiliară ARGES  
Biroul de Cadastru și Publicitate Imobiliară Pitesti

**A. Partea I. Descrierea imobilului**

TEREN Intravilan

Adresa: Loc. Mioveni, Jud. Arges, Punct "Valea Bisericii"

Nr. Crt	Nr cadastral Nr. topografic	Suprafața* (mp)	Observații / Referințe
A1	83671	7.166	Sector cadastral:23 Teren neimprejmit;

**B. Partea II. Proprietari și acte**

Inscrieri privitoare la dreptul de proprietate și alte drepturi reale		Referințe
<b>28771 / 28/05/2015</b>		
Act Administrativ nr. 83983, din 23/02/1996 emis de CJPSDPAT ARGES (Act Administrativ nr. 83983, din 23/02/1996 emis de COMISIA JUDETEANA PENTRU STABILIREA DREPTULUI DE PROPRIETATE ASUPRA TERENURILOR ARGES (act notarial nr. 15/29-04-2002 emis de BNP DOINA SAFTA; act administrativ nr. F62115/26-05-2015 emis de PRIMARIA ORASULUI MIOVENI; act administrativ nr. 12406/27-05-2015 emis de PRIMARIA ORASULUI MIOVENI;));		
B1	Intabulare, drept de PROPRIETATE bun propriu, dobandit prin Succesiune, cota actuala 1/2 1) PĂȘĂRESCU MARIA-ANGELA	A1
B3	Imobil aflat sub incidenta art.3 alin ( 1) din legea 17/2014	A1
<b>51701 / 17/10/2016</b>		
Act Notarial nr. 32, din 14/10/2016 emis de Popescu Ioana Miruna;		
B4	Intabulare, drept de PROPRIETATE- bun propriu, dobandit prin Succesiune, cota actuala 2/16 1) BADEA ELENA-ANA	A1
B5	Intabulare, drept de PROPRIETATE- bun propriu, dobandit prin Succesiune, cota actuala 3/16 1) BRĂDĂU ILEANA-RUXANDRA	A1
B6	Intabulare, drept de PROPRIETATE- bun propriu, dobandit prin Succesiune, cota actuala 3/16 1) BADEA MARIA-CRISTINA	A1

**C. Partea III. SARCINI .**

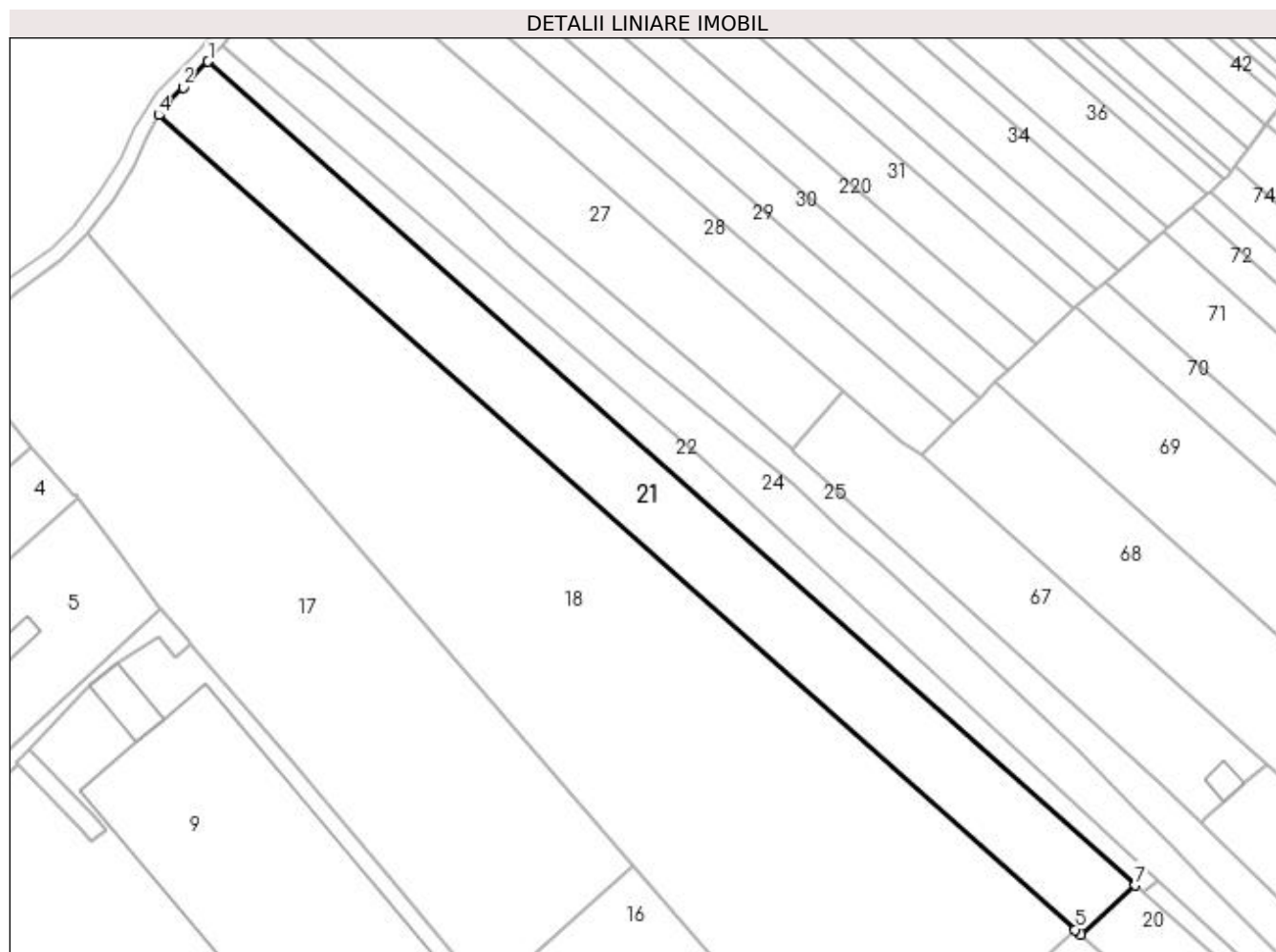
Inscrieri privind dezmembramintele dreptului de proprietate, drepturi reale de garanție și sarcini	Referințe
NU SUNT	

## Anexa Nr. 1 La Partea I

## Teren

Nr cadastral	Suprafața (mp)*	Observații / Referințe
83671	7.166	

\* Suprafața este determinată în planul de proiecție Stereo 70.



## Date referitoare la teren

Crt	Categorie folosință	Intra vilan	Suprafața (mp)	Tarla	Parcelă	Nr. topo	Observații / Referințe
1	arabil	DA	7.166	18	366	-	

## Lungime Segmente

1) Valorile lungimilor segmentelor sunt obținute din proiecție în plan.

Punct început	X / Y	Punct sfârșit	X / Y	Lungime segment (** (m)
1	494.898,326 384.938,04	2	494.891,234 384.930,759	10.164
2	494.891,234 384.930,759	3	494.886,921 384.926,472	6.081
3	494.886,921 384.926,472	4	494.884,382 384.922,951	4.341
4	494.884,382 384.922,951	5	495.142,706 384.693,551	345.479
5	495.142,706 384.693,551	6	495.144,223 384.692,21	2.025

Punct început	X / Y	Punct sfârșit	X / Y	Lungime segment (** (m)
6	495.144,223 384.692,21	7	495.159,623 384.706,025	20.689
7	495.159,623 384.706,025	1	494.898,326 384.938,04	349.438

\*\* Lungimile segmentelor sunt determinate în planul de proiecție Stereo 70 și sunt rotunjite la 1 milimetru.

\*\*\* Distanța dintre puncte este formată din segmente cumulate ce sunt mai mici decât valoarea 1 milimetru.



**DATE DESPRE IMOBILUL NR. 22**

Oficiul de Cadastru și Publicitate Imobiliară ARGES  
Biroul de Cadastru și Publicitate Imobiliară Pitesti

**A. Partea I. Descrierea imobilului**

TEREN Intravilan

Adresa: Loc. Mioveni, Jud. Arges, Punct "V. Bisericii"

Nr. Crt	Nr cadastral Nr. topografic	Suprafața* (mp)	Observații / Referințe
A1	83690	2.598	Sector cadastral:23 Teren neimprejmuit;

**B. Partea II. Proprietari și acte**

Inscrieri privitoare la dreptul de proprietate și alte drepturi reale		Referințe
<b>29912 / 03/06/2015</b>		
Act Administrativ nr. 55273, din 05/10/1994 emis de CJPSDPAT ARGES;		
B1	Intabulare, drept de PROPRIETATE bun propriu, dobandit prin Succesiune, cota actuala 1/1 1) COSTESCU CONSTANTIN	A1
B2	imobil aflat sub incidenta art. 3, alin. 1 din Legea 17/2014	A1

**C. Partea III. SARCINI .**

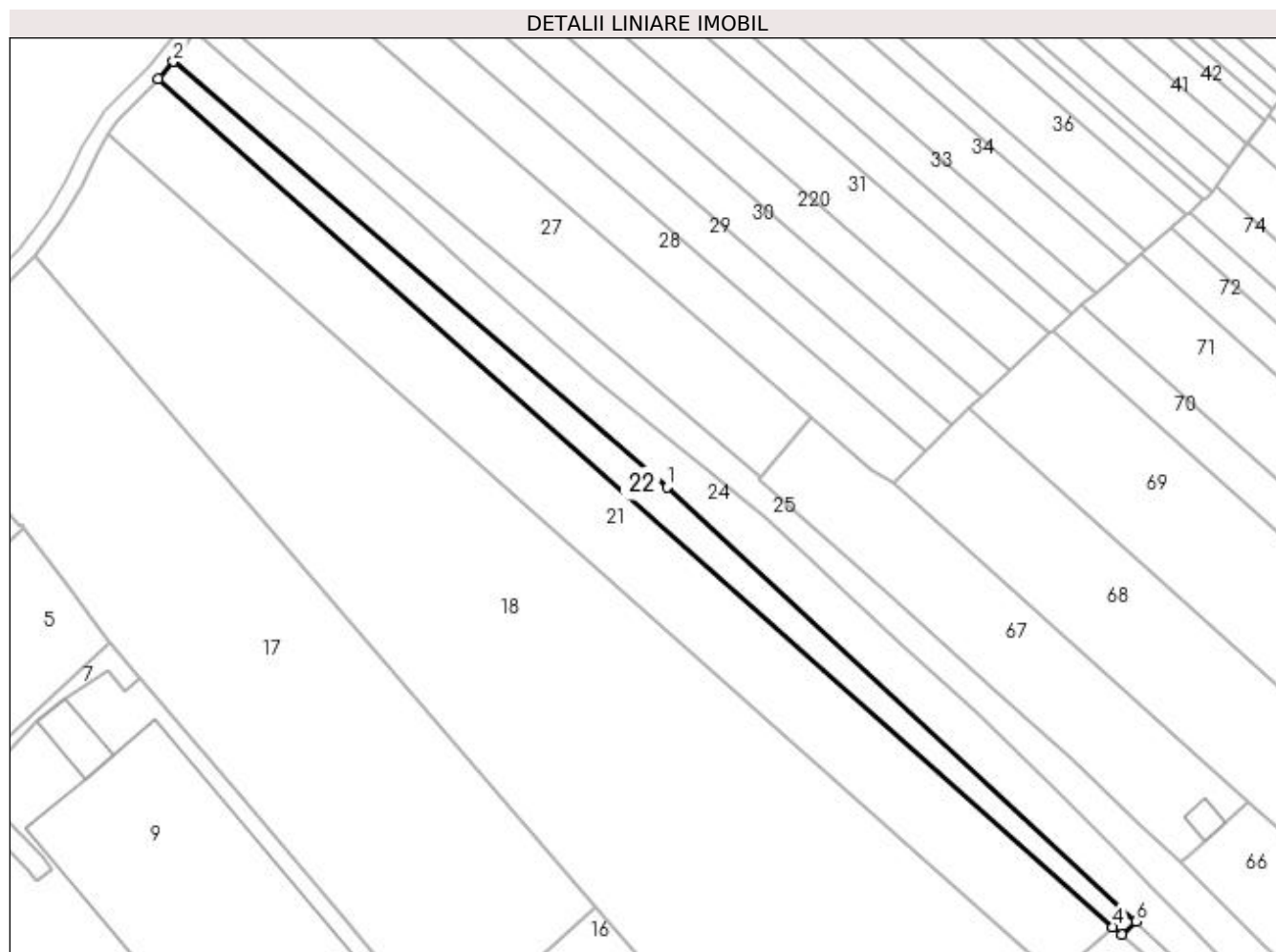
Inscrieri privind dezmembramintele dreptului de proprietate, drepturi reale de garanție și sarcini	Referințe
NU SUNT	

## Anexa Nr. 1 La Partea I

## Teren

Nr cadastral	Suprafața (mp)*	Observații / Referințe
83690	2.598	

\* Suprafața este determinată în planul de proiecție Stereo 70.



## Date referitoare la teren

Crt	Categorie folosință	Intravilan	Suprafața (mp)	Tarla	Parcelă	Nr. topo	Observații / Referințe
1	arabil	DA	2.598	18	366	-	

## Lungime Segmente

1) Valorile lungimilor segmentelor sunt obținute din proiecție în plan.

Punct început	X / Y	Punct sfârșit	X / Y	Lungime segment (** (m)
1	495.037,682 384.826,268	2	494.902,455 384.942,715	178.455
2	494.902,455 384.942,715	3	494.898,326 384.938,04	6.237
3	494.898,326 384.938,04	4	495.159,623 384.706,025	349.438
4	495.159,623 384.706,025	5	495.161,947 384.703,973	3.1
5	495.161,947 384.703,973	6	495.165,915 384.707,533	5.331

Punct început	X / Y	Punct sfârșit	X / Y	Lungime segment (** (m)
6	495.165,915 384.707,533	1	495.037,682 384.826,268	174.762

\*\* Lungimile segmentelor sunt determinate în planul de proiecție Stereo 70 și sunt rotunjite la 1 milimetru.

\*\*\* Distanța dintre puncte este formată din segmente cumulate ce sunt mai mici decât valoarea 1 milimetru.





**DATE DESPRE IMOBILUL NR. 23**

Oficiul de Cadastru și Publicitate Imobiliară ARGES  
Biroul de Cadastru și Publicitate Imobiliară Pitesti

**A. Partea I. Descrierea imobilului**

TEREN Intravilan

Adresa: Loc. Mioveni, Jud. Arges, Punct "V. Bisericii"

Nr. Crt	Nr cadastral Nr. topografic	Suprafața* (mp)	Observații / Referințe
A1	83689	402	Sector cadastral:23 Teren neimprejmuit;

**B. Partea II. Proprietari și acte**

Inscrieri privitoare la dreptul de proprietate și alte drepturi reale		Referințe
<b>29918 / 03/06/2015</b>		
Act Administrativ nr. 55273, din 05/10/1994 emis de CJPSDPAT ARGES (act notarial nr. 341/11-11-1997 emis de BNP BURCEA MARIN; act administrativ nr. F62/212/02-06-2015 emis de PRIMARIA ORASULUI MIOVENI; act administrativ nr. 12491/02-06-2015 emis de PRIMARIA ORASULUI MIOVENI;);		
B1	Intabulare, drept de PROPRIETATE bun propriu, dobandit prin Succesiune, cota actuala 1/1 1) COSTESCU CONSTANTIN	A1

**C. Partea III. SARCINI .**

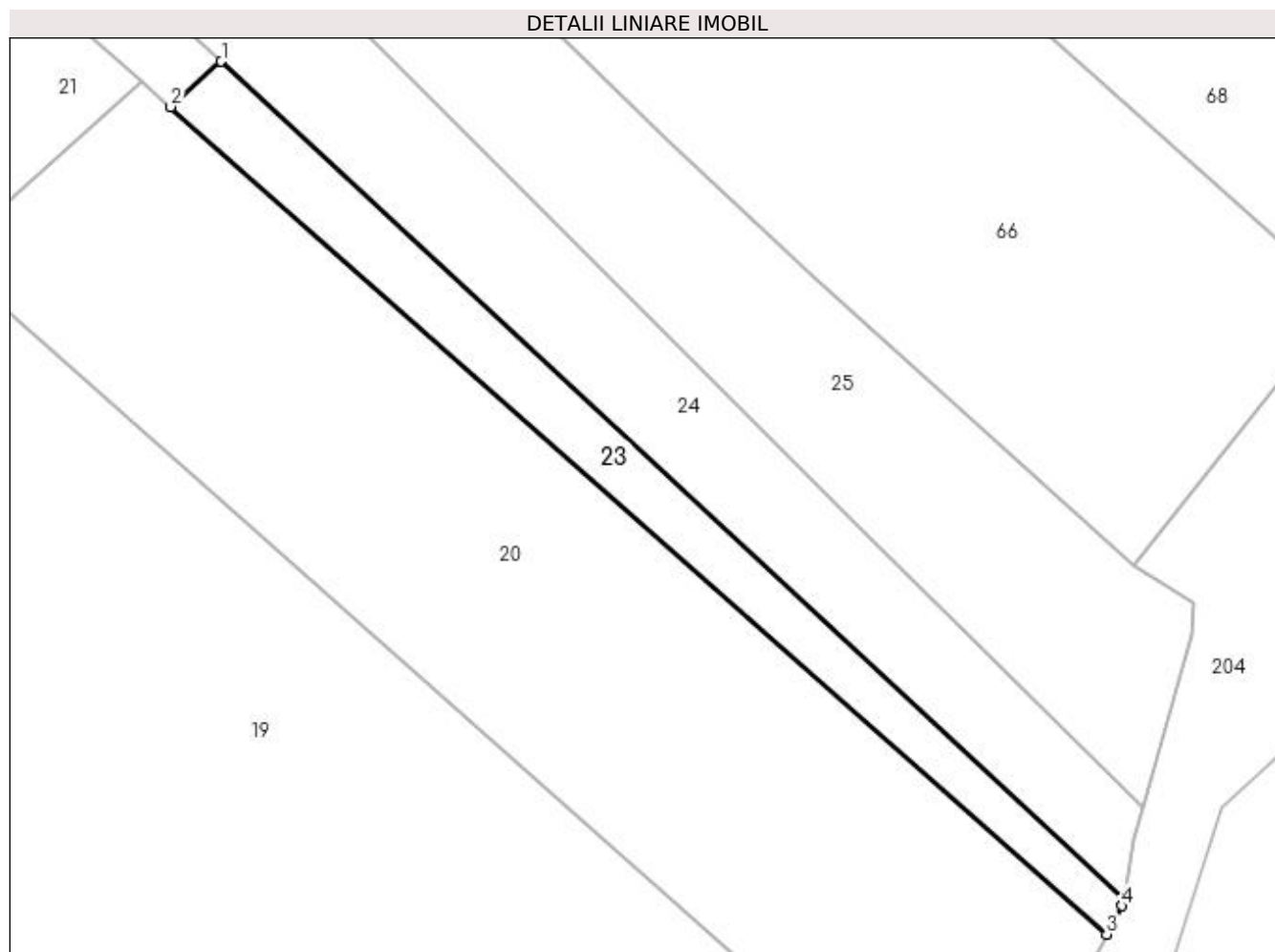
Inscrieri privind dezmembramintele dreptului de proprietate, drepturi reale de garanție și sarcini	Referințe
NU SUNT	

## Anexa Nr. 1 La Partea I

## Teren

Nr cadastral	Suprafața (mp)*	Observații / Referințe
83689	402	

\* Suprafața este determinată în planul de proiecție Stereo 70.



## Date referitoare la teren

Crt	Categorie folosință	Intravilan	Suprafața (mp)	Tarla	Parcelă	Nr. topo	Observații / Referințe
1	arabil	DA	402	18	366	-	

## Lungime Segmente

1) Valorile lungimilor segmentelor sunt obținute din proiecție în plan.

Punct început	X / Y	Punct sfârșit	X / Y	Lungime segment (** (m)
1	495.165,915 384.707,533	2	495.161,947 384.703,973	5.331
2	495.161,947 384.703,973	3	495.235,407 384.639,057	98.033
3	495.235,407 384.639,057	4	495.236,629 384.641,289	2.545
4	495.236,629 384.641,289	5	495.236,732 384.641,857	0.577
5	495.236,732 384.641,857	1	495.165,915 384.707,533	96.584

**\*\* Lungimile segmentelor sunt determinate în planul de proiecție Stereo 70 și sunt rotunjite la 1 milimetru.**

**\*\*\* Distanța dintre puncte este formată din segmente cumulate ce sunt mai mici decât valoarea 1 milimetru.**



**DATE DESPRE IMOBILUL NR. 24**

Oficiul de Cadastru și Publicitate Imobiliară ARGES  
Biroul de Cadastru și Publicitate Imobiliară Pitesti

**A. Partea I. Descrierea imobilului**

TEREN Intravilan

Adresa: Loc. Mioveni, Jud. Arges

Nr. Crt	Nr cadastral Nr. topografic	Suprafața* (mp)	Observații / Referințe
A1		4.584	Sector cadastral:23 Teren neimprejmuit;

**B. Partea II. Proprietari și acte**

Inscrieri privitoare la dreptul de proprietate și alte drepturi reale	Referințe
/	
Act Normativ nr. 7, din 13/03/1996 emis de Parlamentul Romaniei;	
B1	Inscrierea provizorie, drept de PROPRIETATEInscriere provizorie coform art.13 legea 7, dobandit prin Lege, cota actuala 1/1 1) UAT MIOVENI, CIF:4318199, Proprietar neidentificat
	A1

**C. Partea III. SARCINI .**

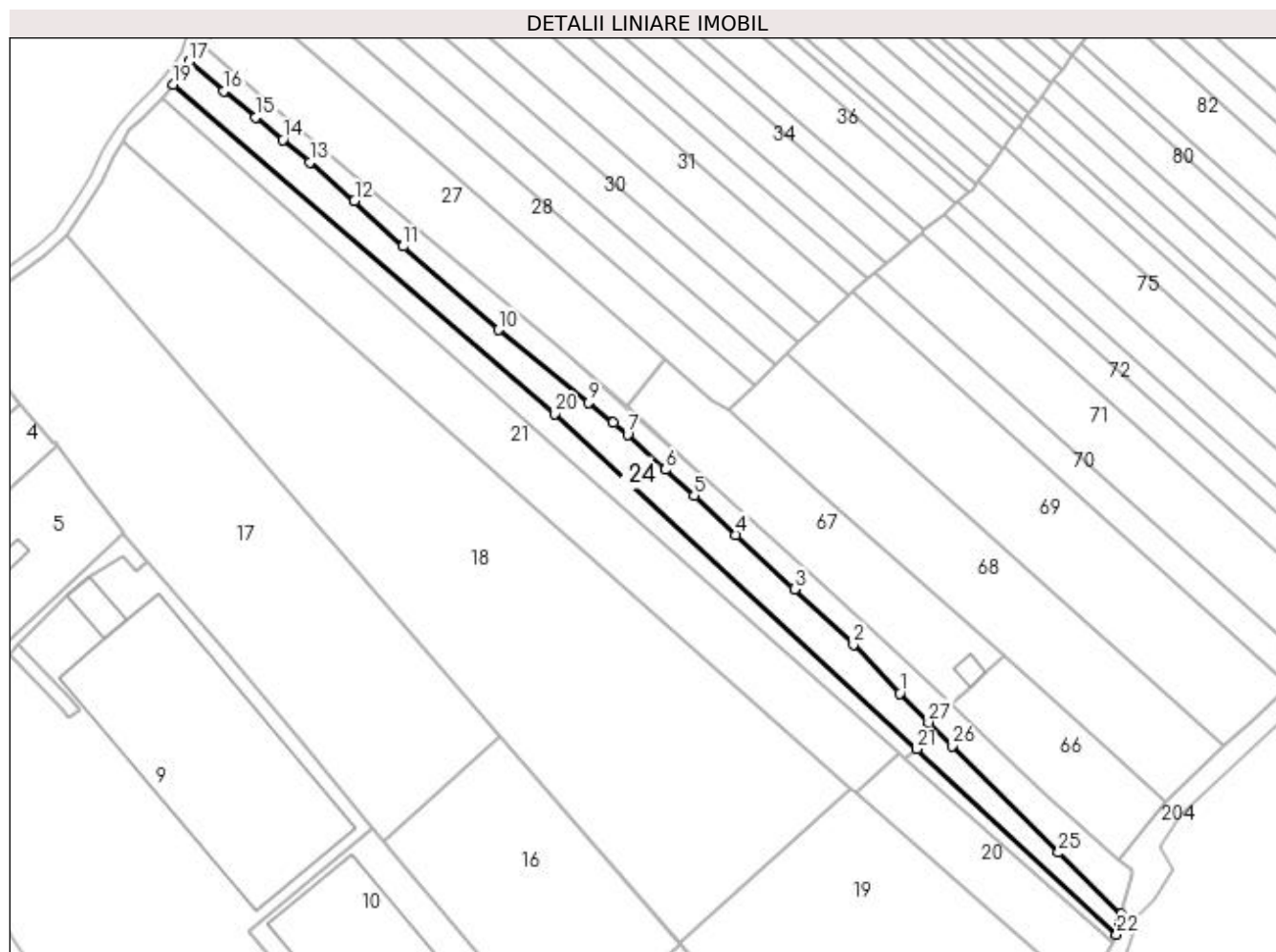
Inscrieri privind dezmembramintele dreptului de proprietate, drepturi reale de garanție și sarcini	Referințe
NU SUNT	

## Anexa Nr. 1 La Partea I

## Teren

Nr cadastral	Suprafața (mp)*	Observații / Referințe
	4.584	

\* Suprafața este determinată în planul de proiecție Stereo 70.



## Date referitoare la teren

Crt	Categorie folosință	Intravilan	Suprafața (mp)	Tarla	Parcelă	Nr. topo	Observații / Referințe
1	arabil	DA	4.584	18	366	-	

## Lungime Segmente

1) Valorile lungimilor segmentelor sunt obținute din proiecție în plan.

Punct început	X / Y	Punct sfârșit	X / Y	Lungime segment (** (m)
1	495.159,903 384.727,187	2	495.143,461 384.744,545	23.909
3	495.122,634 384.764,096	4	495.101,854 384.783,382	28.351
5	495.087,003 384.797,244	6	495.076,764 384.806,362	13.71
7	495.063,478 384.818,782	8	495.058,329 384.822,997	6.654
9	495.049,62 384.830,125	10	495.017,791 384.855,892	40.951

Punct început	X / Y	Punct sfârșit	X / Y	Lungime segment (** (m)
2	495.143,461 384.744,545	3	495.122,634 384.764,096	28.566
4	495.101,854 384.783,382	5	495.087,003 384.797,244	20.315
6	495.076,764 384.806,362	7	495.063,478 384.818,782	18.187
8	495.058,329 384.822,997	9	495.049,62 384.830,125	11.254
10	495.017,791 384.855,892	11	494.983,897 384.885,456	44.976

Punct început	X / Y	Punct sfârșit	X / Y	Lungime segment (** (m)
11	494.983,897 384.885,456	12	494.966,695 384.901,592	23.586
13	494.950,975 384.915,303	14	494.941,322 384.923,255	12.507
15	494.931,78 384.931,228	16	494.920,365 384.940,348	14.611
17	494.908,167 384.950,914	18	494.906,032 384.947,458	4.062
19	494.902,455 384.942,715	20	495.037,682 384.826,268	178.455
21	495.165,915 384.707,533	22	495.236,732 384.641,857	96.584
23	495.237,581 384.646,537	24	495.238,283 384.649,034	2.594
25	495.216,125 384.670,815	26	495.178,344 384.708,633	53.457
27	495.170,071 384.716,956	1	495.159,903 384.727,187	14.424

Punct început	X / Y	Punct sfârșit	X / Y	Lungime segment (** (m)
12	494.966,695 384.901,592	13	494.950,975 384.915,303	20.859
14	494.941,322 384.923,255	15	494.931,78 384.931,228	12.435
16	494.920,365 384.940,348	17	494.908,167 384.950,914	16.138
18	494.906,032 384.947,458	19	494.902,455 384.942,715	5.941
20	495.037,682 384.826,268	21	495.165,915 384.707,533	174.762
22	495.236,732 384.641,857	23	495.237,581 384.646,537	4.756
24	495.238,283 384.649,034	25	495.216,125 384.670,815	31.071
26	495.178,344 384.708,633	27	495.170,071 384.716,956	11.735

\*\* Lungimile segmentelor sunt determinate în planul de proiecție Stereo 70 și sunt rotunjite la 1 milimetru.

\*\*\* Distanța dintre puncte este formată din segmente cumulate ce sunt mai mici decât valoarea 1 milimetru.





**DATE DESPRE IMOBILUL NR. 25**

Oficiul de Cadastru și Publicitate Imobiliară ARGES  
Biroul de Cadastru și Publicitate Imobiliară Pitesti

**A. Partea I. Descrierea imobilului**

TEREN Necunoscut

Adresa: Loc. Mioveni, Jud. Arges

Nr. Crt	Nr cadastral Nr. topografic	Suprafața* (mp)	Observații / Referințe
A1	86831	3.881	Sector cadastral:23 Teren neimprejmuit;

**B. Partea II. Proprietari și acte**

Inscrieri privitoare la dreptul de proprietate și alte drepturi reale		Referințe
<b>66591 / 18/12/2020</b>		
Act Administrativ nr. 83, din 16/05/2019 emis de CONSILIUL LOCAL MIOVENI (act administrativ nr F99619 din 14.12.2020, emis de PRIMARIA MIOVENI);		
B1	Intabulare, drept de PROPRIETATE, dobandit prin Lege, cota actuala 1/1	A1
1) ORAȘUL MIOVENI, CIF:4318199, domeniul public		

**C. Partea III. SARCINI .**

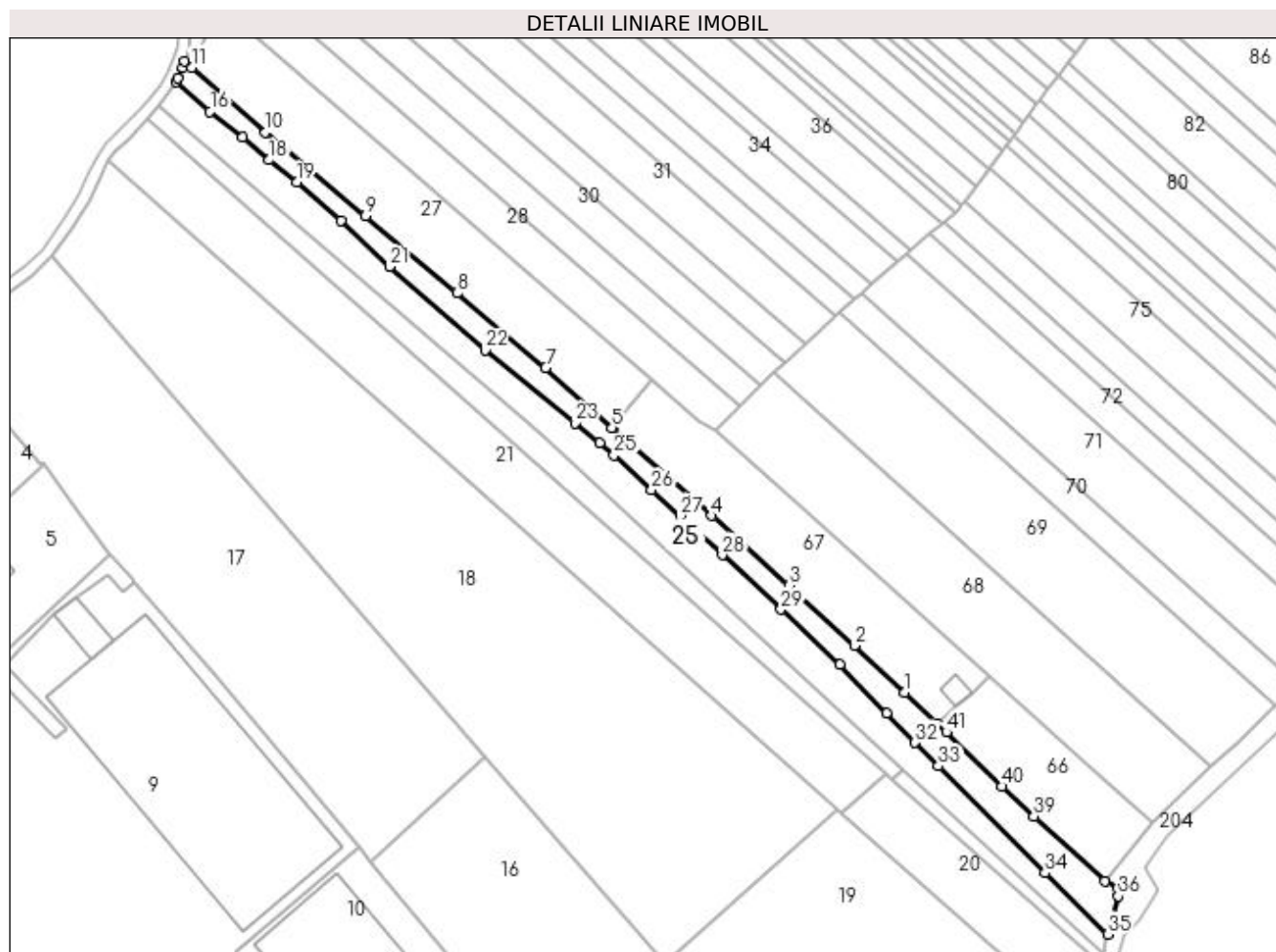
Inscrieri privind dezmembramintele dreptului de proprietate, drepturi reale de garanție și sarcini	Referințe
NU SUNT	

## Anexa Nr. 1 La Partea I

## Teren

Nr cadastral	Suprafața (mp)*	Observații / Referințe
86831	3.881	

\* Suprafața este determinată în planul de proiecție Stereo 70.



## Date referitoare la teren

Crt	Categorie folosință	Intravilan	Suprafața (mp)	Tarla	Parcelă	Nr. topo	Observații / Referințe
1	ape curgătoare	NU	1.541	18	367	-	Canal
1	ape curgătoare	DA	2.340	18	367	-	Canal

## Lungime Segmente

1) Valorile lungimilor segmentelor sunt obținute din proiecție în plan.

Punct început	X / Y	Punct sfârșit	X / Y	Lungime segment
1	495.166,53 384.734,767	2	495.148,622 384.751,294	24.369
4	495.098,074 384.797,347	5	495.062,7 384.828,447	47.101
7	495.039,295 384.849,715	8	495.007,817 384.876,065	41.051
10	494.939,957 384.932,978	11	494.913,863 384.955,954	34.768
2	495.148,622 384.751,294	3	495.125,484 384.772,557	31.424
5	495.062,7 384.828,447	6	495.063,115 384.828,937	0.642
8	495.007,817 384.876,065	9	494.975,368 384.903,355	42.399
11	494.913,863 384.955,954	12	494.911,426 384.958,1	3.247
3	495.125,484 384.772,557	4	495.098,074 384.797,347	36.957
6	495.063,115 384.828,937	7	495.039,295 384.849,715	31.609
9	494.975,368 384.903,355	10	494.939,957 384.932,978	46.168
12	494.911,426 384.958,1	13	494.910,673 384.955,969	2.26

Punct început	X / Y	Punct sfârșit	X / Y	Lungime segment	Punct început	X / Y	Punct sfârșit	X / Y	Lungime segment	Punct început	X / Y	Punct sfârșit	X / Y	Lungime segment
13	494.910,673 384.955,969	14	494.908,912 384.952,122	4.231	14	494.908,912 384.952,122	15	494.908,167 384.950,914	1.419	15	494.908,167 384.950,914	16	494.920,365 384.940,348	16.138
16	494.920,365 384.940,348	17	494.931,78 384.931,228	14.611	17	494.931,78 384.931,228	18	494.941,322 384.923,255	12.435	18	494.941,322 384.923,255	19	494.950,975 384.915,303	12.507
19	494.950,975 384.915,303	20	494.966,695 384.901,592	20.859	20	494.966,695 384.901,592	21	494.983,897 384.885,456	23.586	21	494.983,897 384.885,456	22	495.017,791 384.855,892	44.976
22	495.017,791 384.855,892	23	495.049,62 384.830,125	40.951	23	495.049,62 384.830,125	24	495.058,329 384.822,997	11.254	24	495.058,329 384.822,997	25	495.063,478 384.818,782	6.654
25	495.063,478 384.818,782	26	495.076,764 384.806,362	18.187	26	495.076,764 384.806,362	27	495.087,003 384.797,244	13.71	27	495.087,003 384.797,244	28	495.101,854 384.783,382	20.315
28	495.101,854 384.783,382	29	495.122,634 384.764,096	28.351	29	495.122,634 384.764,096	30	495.143,461 384.744,545	28.566	30	495.143,461 384.744,545	31	495.159,903 384.727,187	23.909
31	495.159,903 384.727,187	32	495.170,071 384.716,956	14.424	32	495.170,071 384.716,956	33	495.178,344 384.708,633	11.735	33	495.178,344 384.708,633	34	495.216,125 384.670,815	53.457
34	495.216,125 384.670,815	35	495.238,283 384.649,034	31.071	35	495.238,283 384.649,034	36	495.242,075 384.662,519	14.008	36	495.242,075 384.662,519	37	495.242,22 384.665,079	2.564
37	495.242,22 384.665,079	38	495.237,537 384.668,013	5.526	38	495.237,537 384.668,013	39	495.212,194 384.690,863	34.123	39	495.212,194 384.690,863	40	495.200,889 384.701,416	15.465
40	495.200,889 384.701,416	41	495.181,225 384.720,565	27.447	41	495.181,225 384.720,565	42	495.178,08 384.723,604	4.373	42	495.178,08 384.723,604	1	495.166,53 384.734,767	16.063

\*\* Lungimile segmentelor sunt determinate în planul de proiecție Stereo 70 și sunt rotunjite la 1 milimetru.

\*\*\* Distanța dintre puncte este formată din segmente cumulate ce sunt mai mici decât valoarea 1 milimetru.



**DATE DESPRE IMOBILUL NR. 26**

Oficiul de Cadastru și Publicitate Imobiliară ARGES  
Biroul de Cadastru și Publicitate Imobiliară Pitesti

**A. Partea I. Descrierea imobilului**

TEREN Extravilan

Adresa: Jud. Arges

Nr. Crt	Nr cadastral Nr. topografic	Suprafața* (mp)	Observații / Referințe
A1		2.606	Sector cadastral:23 Teren neimprejmuit;

**B. Partea II. Proprietari și acte**

Inscrieri privitoare la dreptul de proprietate și alte drepturi reale	Referințe
/	
Act Normativ nr. 7, din 13/03/1996 emis de Parlamentul Romaniei;	
B1	Inscrierea provizorie, drept de PROPRIETATEInscriere provizorie coform art.13 legea 7, dobandit prin Lege, cota actuala 1/1 1) UAT MIOVENI, CIF:4318199, Proprietar neidentificat
	A1

**C. Partea III. SARCINI .**

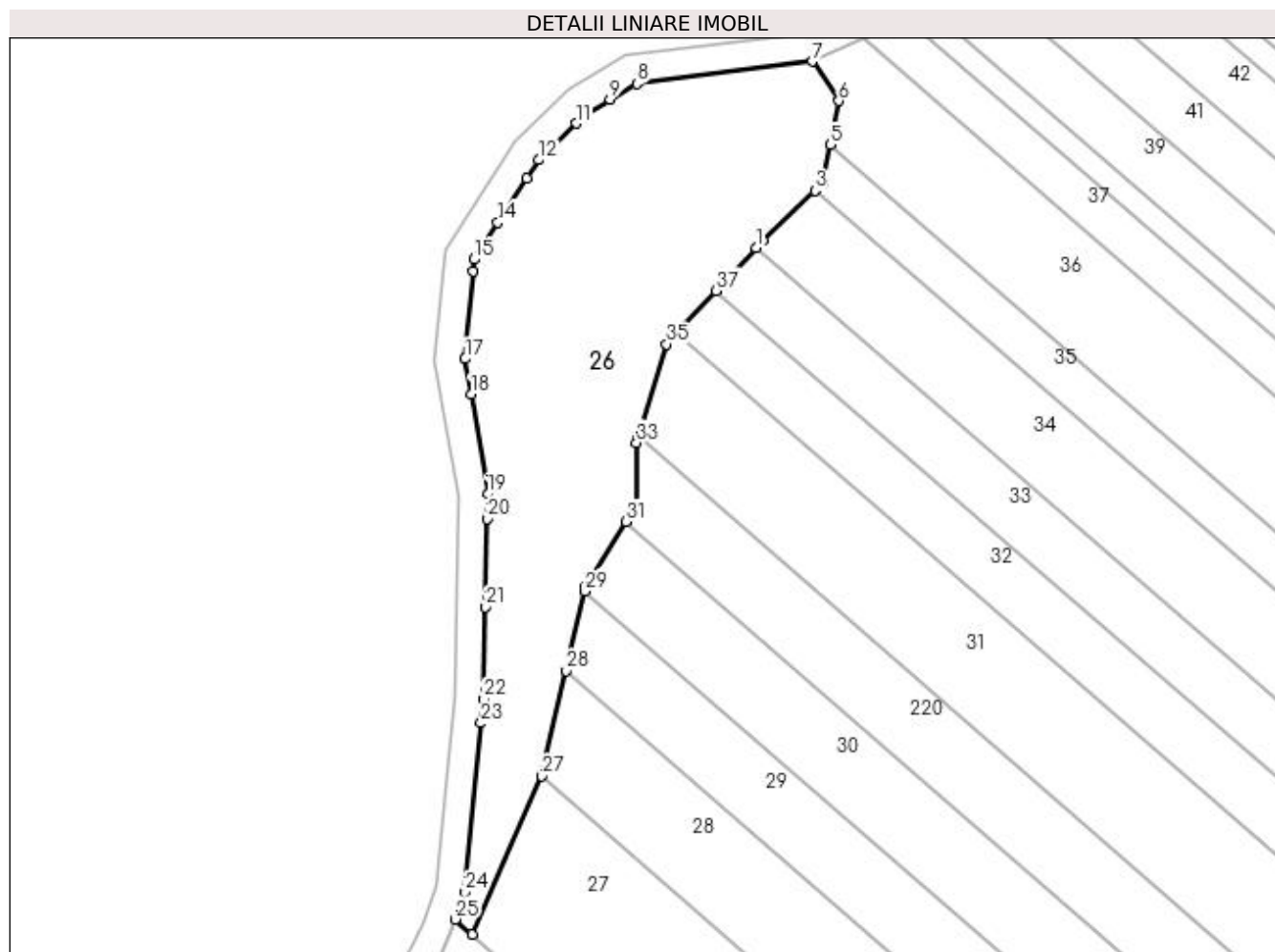
Inscrieri privind dezmembramintele dreptului de proprietate, drepturi reale de garanție și sarcini	Referințe
NU SUNT	

## Anexa Nr. 1 La Partea I

## Teren

Nr cadastral	Suprafața (mp)*	Observații / Referințe
	2.606	

\* Suprafața este determinată în planul de proiecție Stereo 70.



## Date referitoare la teren

Crt	Categorie folosință	Intra vilan	Suprafața (mp)	Tarla	Parcelă	Nr. topo	Observații / Referințe
1	arabil	NU	2.606	18	369	-	

## Lungime Segmente

1) Valorile lungimilor segmentelor sunt obținute din proiecție în plan.

Punct început	X / Y	Punct sfârșit	X / Y	Lungime segment (** (m)	Punct început	X / Y	Punct sfârșit	X / Y	Lungime segment (** (m)
1	494.954,183 385.053,554	2	494.955,211 385.054,659	1.509	2	494.955,211 385.054,659	3	494.962,581 385.061,69	10.186
3	494.962,581 385.061,69	4	494.963,712 385.062,768	1.562	4	494.963,712 385.062,768	5	494.964,761 385.068,204	5.536
5	494.964,761 385.068,204	6	494.965,962 385.074,43	6.341	6	494.965,962 385.074,43	7	494.962,175 385.080,052	6.779
7	494.962,175 385.080,052	8	494.937,236 385.076,92	25.135	8	494.937,236 385.076,92	9	494.933,418 385.074,678	4.428
9	494.933,418 385.074,678	10	494.930,2 385.072,788	3.732	10	494.930,2 385.072,788	11	494.928,613 385.071,245	2.213

Punct început	X / Y	Punct sfârșit	X / Y	Lungime segment (** (m)
11	494.928,613 385.071,245	12	494.923,286 385.066,065	7.43
13	494.921,585 385.063,462	14	494.917,45 385.057,135	7.558
15	494.914,04 385.051,915	16	494.913,895 385.050,241	1.68
17	494.912,811 385.037,778	18	494.913,657 385.032,758	5.091
19	494.916,052 385.018,552	20	494.915,969 385.015,049	3.504
21	494.915,673 385.002,512	22	494.915,364 384.989,409	13.107
23	494.915,042 384.985,99	24	494.912,777 384.961,923	24.173
25	494.911,426 384.958,1	26	494.913,863 384.955,954	3.247
27	494.923,73 384.978,443	28	494.927,213 384.993,425	15.382
29	494.929,85 385.004,765	30	494.930,004 385.005,427	0.68
31	494.935,7 385.014,655	32	494.937,219 385.017,116	2.892
33	494.937,18 385.025,827	34	494.937,464 385.026,764	0.979
35	494.941,43 385.039,857	36	494.942,852 385.041,384	2.087
37	494.948,527 385.047,48	1	494.954,183 385.053,554	8.3

Punct început	X / Y	Punct sfârșit	X / Y	Lungime segment (** (m)
12	494.923,286 385.066,065	13	494.921,585 385.063,462	3.11
14	494.917,45 385.057,135	15	494.914,04 385.051,915	6.235
16	494.913,895 385.050,241	17	494.912,811 385.037,778	12.51
18	494.913,657 385.032,758	19	494.916,052 385.018,552	14.406
20	494.915,969 385.015,049	21	494.915,673 385.002,512	12.54
22	494.915,364 384.989,409	23	494.915,042 384.985,99	3.434
24	494.912,777 384.961,923	25	494.911,426 384.958,1	4.055
26	494.913,863 384.955,954	27	494.923,73 384.978,443	24.558
28	494.927,213 384.993,425	29	494.929,85 385.004,765	11.643
30	494.930,004 385.005,427	31	494.935,7 385.014,655	10.844
32	494.937,219 385.017,116	33	494.937,18 385.025,827	8.711
34	494.937,464 385.026,764	35	494.941,43 385.039,857	13.68
36	494.942,852 385.041,384	37	494.948,527 385.047,48	8.329

\*\* Lungimile segmentelor sunt determinate în planul de proiecție Stereo 70 și sunt rotunjite la 1 milimetru.

\*\*\* Distanța dintre puncte este formată din segmente cumulate ce sunt mai mici decât valoarea 1 milimetru.





**DATE DESPRE IMOBILUL NR. 27**

Oficiul de Cadastru și Publicitate Imobiliară ARGES  
Biroul de Cadastru și Publicitate Imobiliară Pitesti

**A. Partea I. Descrierea imobilului**

TEREN Extravilan

Adresa: Jud. Arges, Punct "La Canal"

Nr. Crt	Nr cadastral Nr. topografic	Suprafața* (mp)	Observații / Referințe
A1	84570	4.500	Sector cadastral:23 Teren neimprejmuit;

**B. Partea II. Proprietari și acte**

Inscrieri privitoare la dreptul de proprietate și alte drepturi reale		Referințe
<b>54219 / 01/11/2016</b>		
Act Administrativ nr. 14440, din 23/06/1993 emis de Comisia Judeteana Arges (act administrativ nr F97501 din 27.10.2016, emis de Primaria Mioveni;act administrativ nr 26953 din 26.10.2016, emis de Primaria Mioveni);		
B2	imobil aflat sub incidenta art. 3, alin. 1 din Legea 17/2014	A1
<b>4631 / 03/02/2017</b>		
Act Notarial nr. 227, din 02/02/2017 emis de Puscasu Luminita;		
B3	Intabulare, drept de PROPRIETATE- bun propriu, dobandit prin Conventie, cota actuala 1/1 1) PAȘA CORNEL-NICUȘOR, căsătorit	A1

**C. Partea III. SARCINI .**

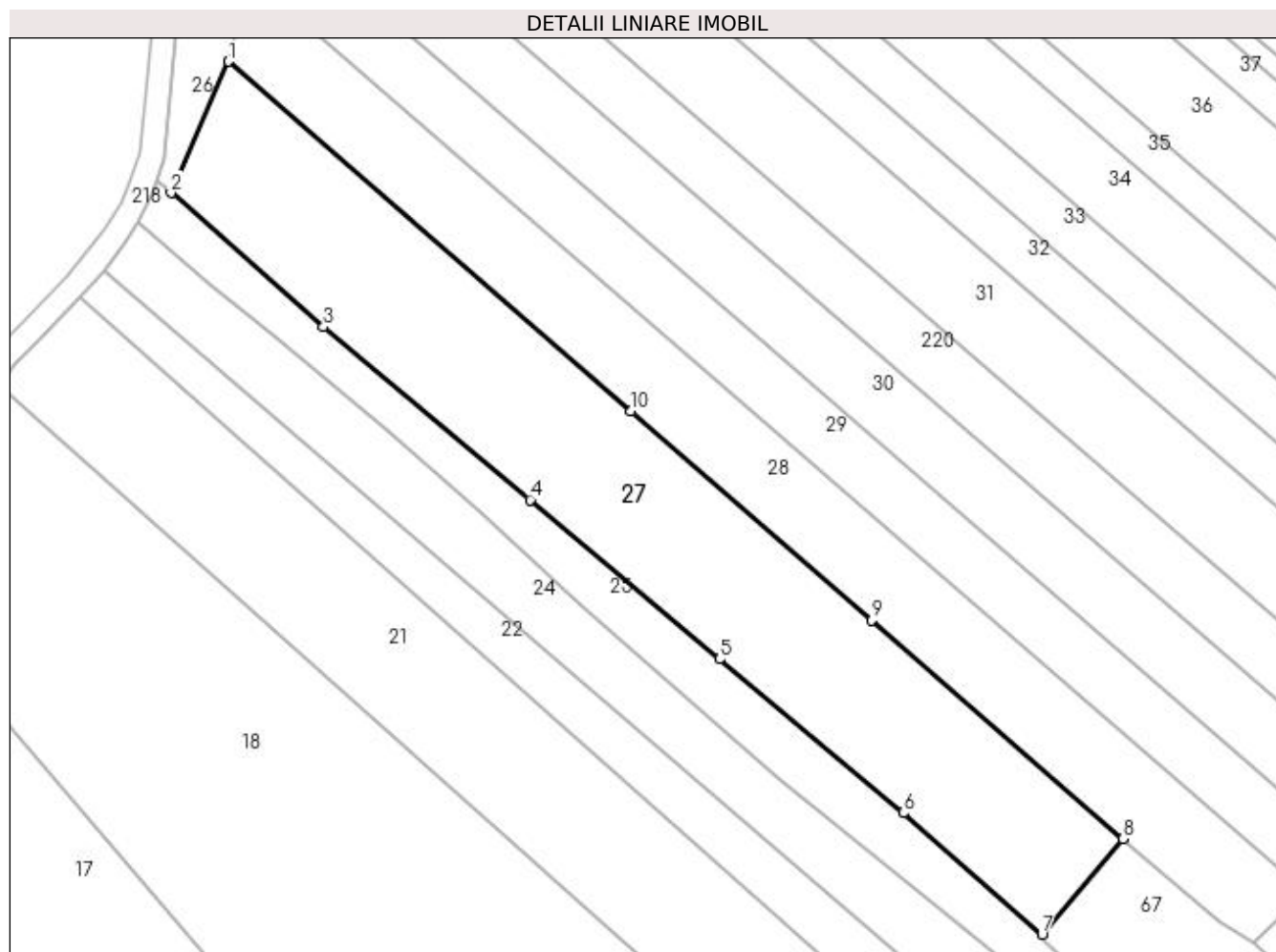
Inscrieri privind dezmembramintele dreptului de proprietate, drepturi reale de garanție și sarcini	Referințe
NU SUNT	

## Anexa Nr. 1 La Partea I

## Teren

Nr cadastral	Suprafața (mp)*	Observații / Referințe
84570	4.500	

\* Suprafața este determinată în planul de proiecție Stereo 70.



## Date referitoare la teren

Crt	Categorie folosință	Intra vilan	Suprafața (mp)	Tarla	Parcelă	Nr. topo	Observații / Referințe
1	arabil	NU	4.500	18	369	-	

## Lungime Segmente

1) Valorile lungimilor segmentelor sunt obținute din proiecție în plan.

Punct început	X / Y	Punct sfârșit	X / Y	Lungime segment (** (m)
1	494.923,73 384.978,443	2	494.913,863 384.955,954	24.558
2	494.913,863 384.955,954	3	494.939,957 384.932,978	34.768
3	494.939,957 384.932,978	4	494.975,368 384.903,355	46.168
4	494.975,368 384.903,355	5	495.007,817 384.876,065	42.399
5	495.007,817 384.876,065	6	495.039,295 384.849,715	41.051

Punct început	X / Y	Punct sfârșit	X / Y	Lungime segment (** (m)
6	495.039,295 384.849,715	7	495.063,115 384.828,937	31.609
7	495.063,115 384.828,937	8	495.076,992 384.845,313	21.465
8	495.076,992 384.845,313	9	495.033,906 384.882,74	57.072
9	495.033,906 384.882,74	10	494.992,693 384.918,539	54.59
10	494.992,693 384.918,539	1	494.923,73 384.978,443	91.348

\*\* Lungimile segmentelor sunt determinate în planul de proiecție Stereo 70 și sunt rotunjite la 1 milimetru.

\*\*\* Distanța dintre puncte este formată din segmente cumulate ce sunt mai mici decât valoarea 1 milimetru.



**DATE DESPRE IMOBILUL NR. 28**

Oficiul de Cadastru și Publicitate Imobiliară ARGES  
Biroul de Cadastru și Publicitate Imobiliară Pitesti

**A. Partea I. Descrierea imobilului**

TEREN Extravilan

Adresa: Jud. Arges, Punct "Valea Bisericii"

Nr. Crt	Nr cadastral Nr. topografic	Suprafața* (mp)	Observații / Referințe
A1	81989	3.200	Sector cadastral:23 Teren neimprejmut;

**B. Partea II. Proprietari și acte**

Inscrieri privitoare la dreptul de proprietate și alte drepturi reale		Referințe
<b>16572 / 09/05/2012</b>		
Act Administrativ nr. 14418, din 21/06/1993 emis de COM.JUD.ARGEȘ (act notarial nr. 236/17-10-1997 emis de BNP Vasiliu; act administrativ nr. 2590/04-05-2012 emis de PRIMĂRIA MIOVENI; act administrativ nr. 4373/24-04-2012 emis de OCPI Argeș; adeverinta nr. 10856 din 28.05.2012-Primaria Mioveni);		
B1	Intabulare, drept de PROPRIETATE, dobandit prin Succesiune, cota actuala 1/3 1) <b>ISBĂȘESCU ADRIANA</b>	A1
B2	Intabulare, drept de PROPRIETATE, dobandit prin Succesiune, cota actuala 1/3 1) <b>FOTEA FILOFTEIA</b>	A1
B3	Intabulare, drept de PROPRIETATE, dobandit prin Succesiune, cota actuala 1/3 1) <b>CRĂCĂNEL MIRCEA</b>	A1
<b>46200 / 18/08/2015</b>		
Act Normativ nr. 17, din 07/03/2014 emis de Parlamentul Romaniei;		
B4	Imobil aflat sub incidenta art.3 alin.(1) din Legea 17/2014	A1

**C. Partea III. SARCINI .**

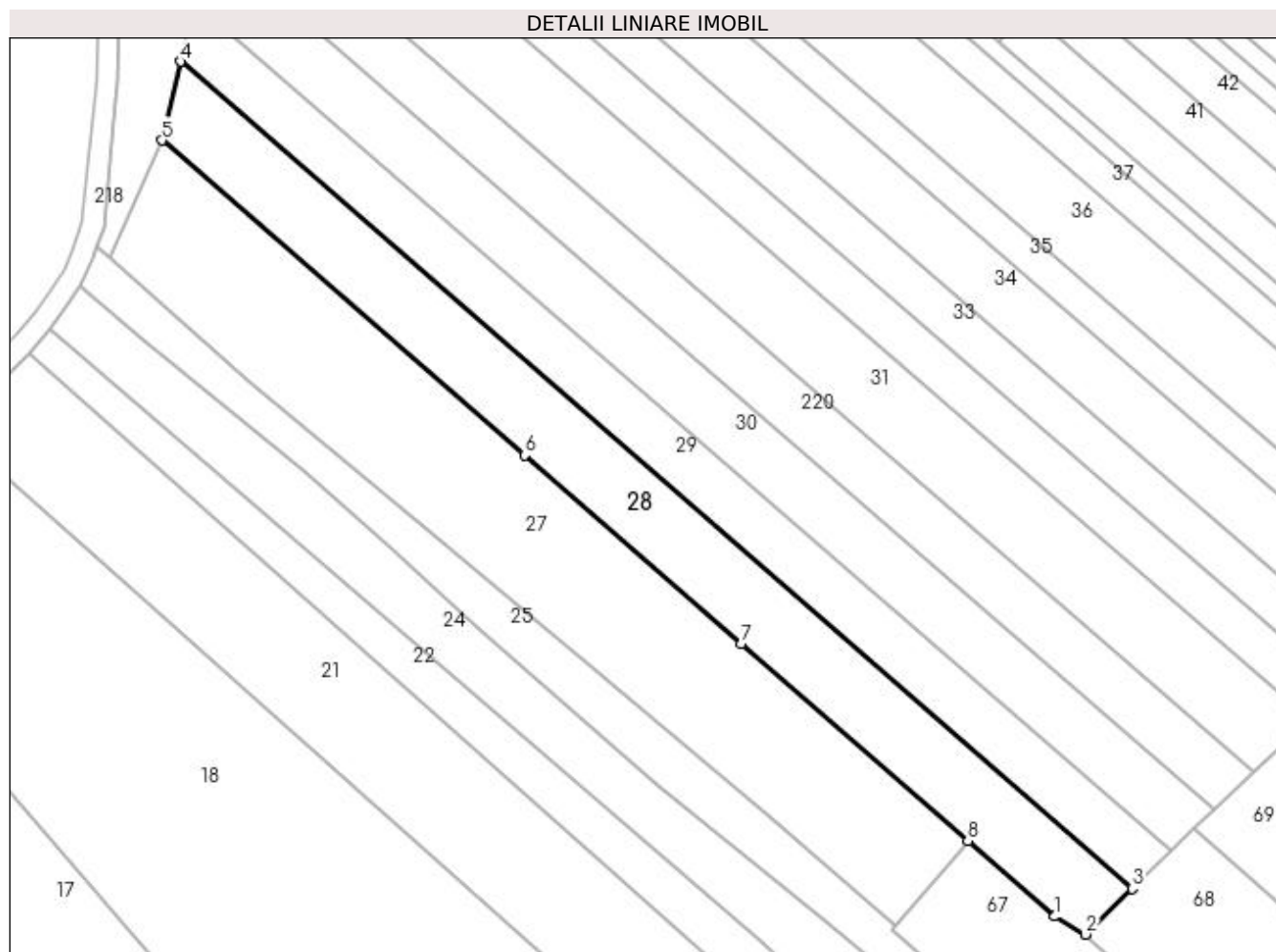
Inscrieri privind dezmembramintele dreptului de proprietate, drepturi reale de garanție și sarcini	Referințe
NU SUNT	

## Anexa Nr. 1 La Partea I

## Teren

Nr cadastral	Suprafața (mp)*	Observații / Referințe
81989	3.200	

\* Suprafața este determinată în planul de proiecție Stereo 70.



## Date referitoare la teren

Crt	Categorie folosință	Intra vilan	Suprafața (mp)	Tarla	Parcelă	Nr. topo	Observații / Referințe
1	arabil	NU	3.200	18	369	-	

## Lungime Segmente

1) Valorile lungimilor segmentelor sunt obținute din proiecție în plan.

Punct început	X / Y	Punct sfârșit	X / Y	Lungime segment (** (m)
1	495.093,57 384.830,912	2	495.099,402 384.827,481	6.766
2	495.099,402 384.827,481	3	495.108,263 384.836,16	12.403
3	495.108,263 384.836,16	4	494.927,213 384.993,425	239.815
4	494.927,213 384.993,425	5	494.923,73 384.978,443	15.382
5	494.923,73 384.978,443	6	494.992,693 384.918,539	91.348

Punct început	X / Y	Punct sfârșit	X / Y	Lungime segment (** (m)
6	494.992,693 384.918,539	7	495.033,906 384.882,74	54.59
7	495.033,906 384.882,74	8	495.076,992 384.845,313	57.072
8	495.076,992 384.845,313	1	495.093,57 384.830,912	21.959

\*\* Lungimile segmentelor sunt determinate în planul de proiecție Stereo 70 și sunt rotunjite la 1 milimetru.

\*\*\* Distanța dintre puncte este formată din segmente cumulate ce sunt mai mici decât valoarea 1 milimetru.





**DATE DESPRE IMOBILUL NR. 29**

Oficiul de Cadastru și Publicitate Imobiliară ARGES  
Biroul de Cadastru și Publicitate Imobiliară Pitesti

**A. Partea I. Descrierea imobilului**

TEREN Extravilan

Adresa: Jud. Arges

Nr. Crt	Nr cadastral Nr. topografic	Suprafața* (mp)	Observații / Referințe
A1		2.500	Sector cadastral:23 Teren neimprejmuit;

**B. Partea II. Proprietari și acte**

Inscrieri privitoare la dreptul de proprietate și alte drepturi reale		Referințe
/		
Hotarare Judecatoreasca nr. 4985, din 21/11/2006 emis de Judecatoria Pitesti;		
B1	Intabulare, drept de PROPRIETATE, dobandit prin lesire Din Indiviziune, cota actuala 1/1 1) COSTESCU SILVIU-ANDREI	A1

**C. Partea III. SARCINI .**

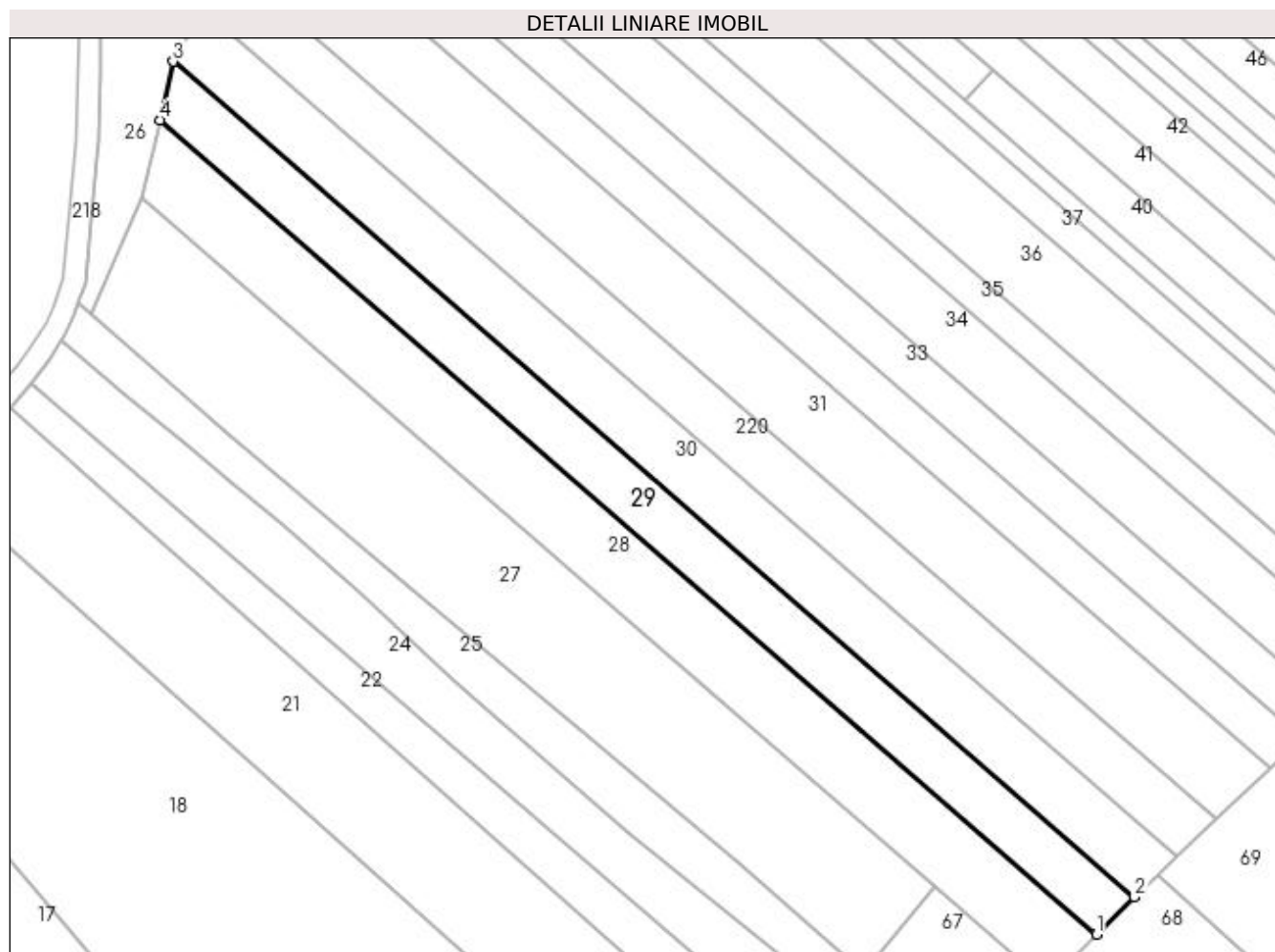
Inscrieri privind dezmembramintele dreptului de proprietate, drepturi reale de garanție și sarcini	Referințe
NU SUNT	

## Anexa Nr. 1 La Partea I

## Teren

Nr cadastral	Suprafața (mp)*	Observații / Referințe
	2.500	

\* Suprafața este determinată în planul de proiecție Stereo 70.



## Date referitoare la teren

Crt	Categorie folosință	Intravilan	Suprafața (mp)	Tarla	Parcelă	Nr. topo	Observații / Referințe
1	arabil	NU	2.500	18	369	-	În actul de proprietate se regăsește tarla 18 - parcela 366

## Lungime Segmente

1) Valorile lungimilor segmentelor sunt obținute din proiecție în plan.

Punct început	X / Y	Punct sfârșit	X / Y	Lungime segment (** (m)
1	495.108,263 384.836,16	2	495.115,638 384.843,383	10.323
2	495.115,638 384.843,383	3	494.929,85 385.004,765	246.092
3	494.929,85 385.004,765	4	494.927,213 384.993,425	11.643
4	494.927,213 384.993,425	1	495.108,263 384.836,16	239.815

**\*\* Lungimile segmentelor sunt determinate în planul de proiecție Stereo 70 și sunt rotunjite la 1 milimetru.**

**\*\*\* Distanța dintre puncte este formată din segmente cumulate ce sunt mai mici decât valoarea 1 milimetru.**



**DATE DESPRE IMOBILUL NR. 30**

Oficiul de Cadastru și Publicitate Imobiliară ARGES  
Biroul de Cadastru și Publicitate Imobiliară Pitesti

**A. Partea I. Descrierea imobilului**

TEREN Extravilan

Adresa: Jud. Arges

Nr. Crt	Nr cadastral Nr. topografic	Suprafața* (mp)	Observații / Referințe
A1		2.800	Sector cadastral:23 Teren neimprejmuit;

**B. Partea II. Proprietari și acte**

Inscrieri privitoare la dreptul de proprietate și alte drepturi reale		Referințe
/		
Act Administrativ nr. 47231, din 16/06/1994 emis de CJPSDPAT ARGES;		
B1	Intabulare, drept de PROPRIETATE, dobandit prin Lege, cota actuala 1/1 1) CĂPĂȚÎNĂ MARIA	A1

**C. Partea III. SARCINI .**

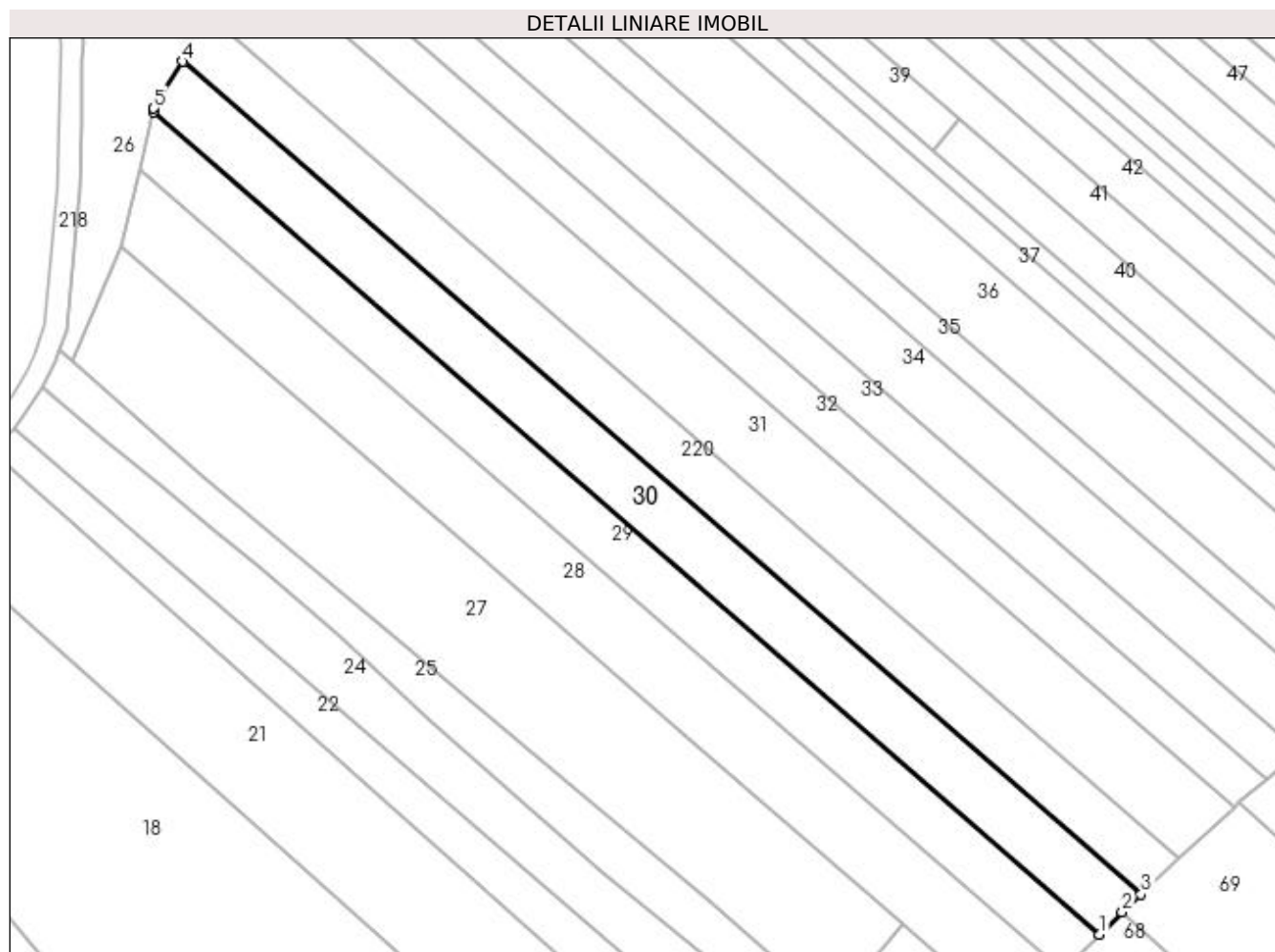
Inscrieri privind dezmembramintele dreptului de proprietate, drepturi reale de garanție și sarcini	Referințe
NU SUNT	

## Anexa Nr. 1 La Partea I

## Teren

Nr cadastral	Suprafața (mp)*	Observații / Referințe
	2.800	

\* Suprafața este determinată în planul de proiecție Stereo 70.



## Date referitoare la teren

Crt	Categorie folosință	Intravilan	Suprafața (mp)	Tarla	Parcelă	Nr. topo	Observații / Referințe
1	arabil	NU	2.800	18	369	-	In act se regasese tarlaua 18 - parcela 361

## Lungime Segmente

1) Valorile lungimilor segmentelor sunt obținute din proiecție în plan.

Punct început	X / Y	Punct sfârșit	X / Y	Lungime segment (** (m)
1	495.115,638 384.843,383	2	495.120,103 384.847,754	6.248
2	495.120,103 384.847,754	3	495.123,826 384.851,243	5.102
3	495.123,826 384.851,243	4	494.935,7 385.014,655	249.188
4	494.935,7 385.014,655	5	494.930,004 385.005,427	10.844
5	494.930,004 385.005,427	6	494.929,85 385.004,765	0.68

Punct început	X / Y	Punct sfârşit	X / Y	Lungime segment (** (m)
6	494.929,85 385.004,765	1	495.115,638 384.843,383	246.092

\*\* Lungimile segmentelor sunt determinate în planul de proiecţie Stereo 70 şi sunt rotunjite la 1 milimetru.

\*\*\* Distanţa dintre puncte este formată din segmente cumulate ce sunt mai mici decât valoarea 1 milimetru.





**DATE DESPRE IMOBILUL NR. 31**

Oficiul de Cadastru și Publicitate Imobiliară ARGES  
Biroul de Cadastru și Publicitate Imobiliară Pitesti

**A. Partea I. Descrierea imobilului**

TEREN Extravilan

Adresa: Jud. Arges

Nr. Crt	Nr cadastral Nr. topografic	Suprafața* (mp)	Observații / Referințe
A1		3.800	Sector cadastral:23 Teren neimprejmuit;

**B. Partea II. Proprietari și acte**

Inscrieri privitoare la dreptul de proprietate și alte drepturi reale		Referințe
/		
Act Administrativ nr. 36435, din 04/02/1994 emis de CJPSDPAT ARGES (Titlu de proprietate nr. 55255/03.10.1994 emis de CJPSDPAT ARGES);		
B1	Intabulare, drept de PROPRIETATE, dobandit prin Lege, cota actuala 1/1 1) CĂȘULETE DUMITRU	A1

**C. Partea III. SARCINI .**

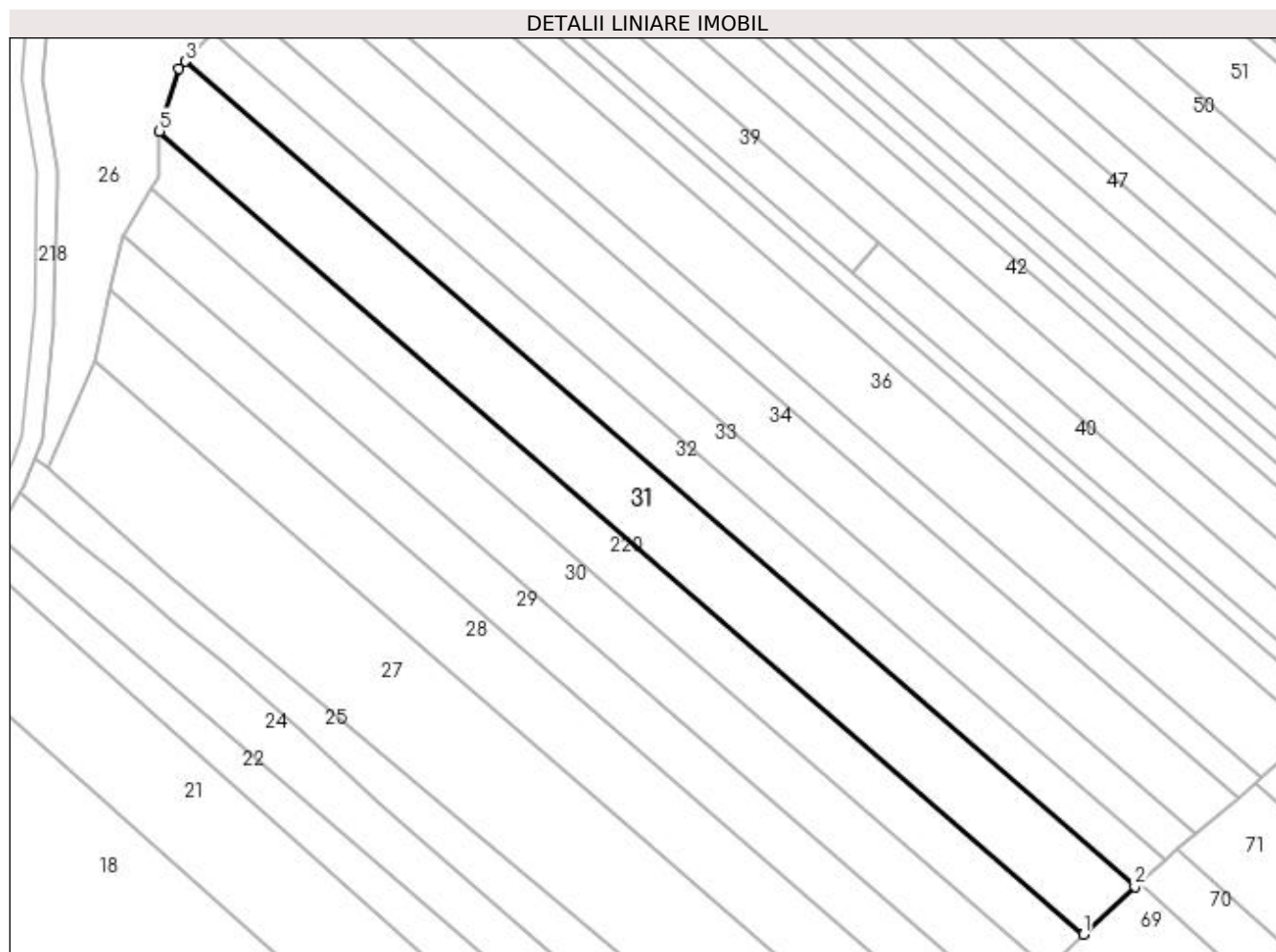
Inscrieri privind dezmembramintele dreptului de proprietate, drepturi reale de garanție și sarcini	Referințe
NU SUNT	

## Anexa Nr. 1 La Partea I

## Teren

Nr cadastral	Suprafața (mp)*	Observații / Referințe
	3.800	

\* Suprafața este determinată în planul de proiecție Stereo 70.



## Date referitoare la teren

Crt	Categorie folosință	Intra vilan	Suprafața (mp)	Tarla	Parcelă	Nr. topo	Observații / Referințe
1	arabil	NU	3.800	18	369	-	În actul de proprietate se regăsește tarlăua 18 - parcela 361

## Lungime Segmente

1) Valorile lungimilor segmentelor sunt obținute din proiecție în plan.

Punct început	X / Y	Punct sfârșit	X / Y	Lungime segment (** (m)
1	495.131,38 384.858,323	2	495.142,068 384.868,339	14.648
2	495.142,068 384.868,339	3	494.942,852 385.041,384	263.878
3	494.942,852 385.041,384	4	494.941,43 385.039,857	2.087
4	494.941,43 385.039,857	5	494.937,464 385.026,764	13.68
5	494.937,464 385.026,764	1	495.131,38 384.858,323	256.858

**\*\* Lungimile segmentelor sunt determinate în planul de proiecție Stereo 70 și sunt rotunjite la 1 milimetru.**

**\*\*\* Distanța dintre puncte este formată din segmente cumulate ce sunt mai mici decât valoarea 1 milimetru.**



**DATE DESPRE IMOBILUL NR. 32**

Oficiul de Cadastru și Publicitate Imobiliară ARGES  
Biroul de Cadastru și Publicitate Imobiliară Pitesti

**A. Partea I. Descrierea imobilului**

TEREN Extravilan

Adresa: Jud. Arges

Nr. Crt	Nr cadastral Nr. topografic	Suprafața* (mp)	Observații / Referințe
A1		2.200	Sector cadastral:23 Teren neimprejmuit;

**B. Partea II. Proprietari și acte**

Inscrieri privitoare la dreptul de proprietate și alte drepturi reale		Referințe
/		
Act Administrativ nr. 58186, din 26/01/1995 emis de CJPSDPAT ARGES;		
B1	Intabulare, drept de PROPRIETATE, dobandit prin Lege, cota actuala 1/1 1) MIHAI CONSTANTIN	A1

**C. Partea III. SARCINI .**

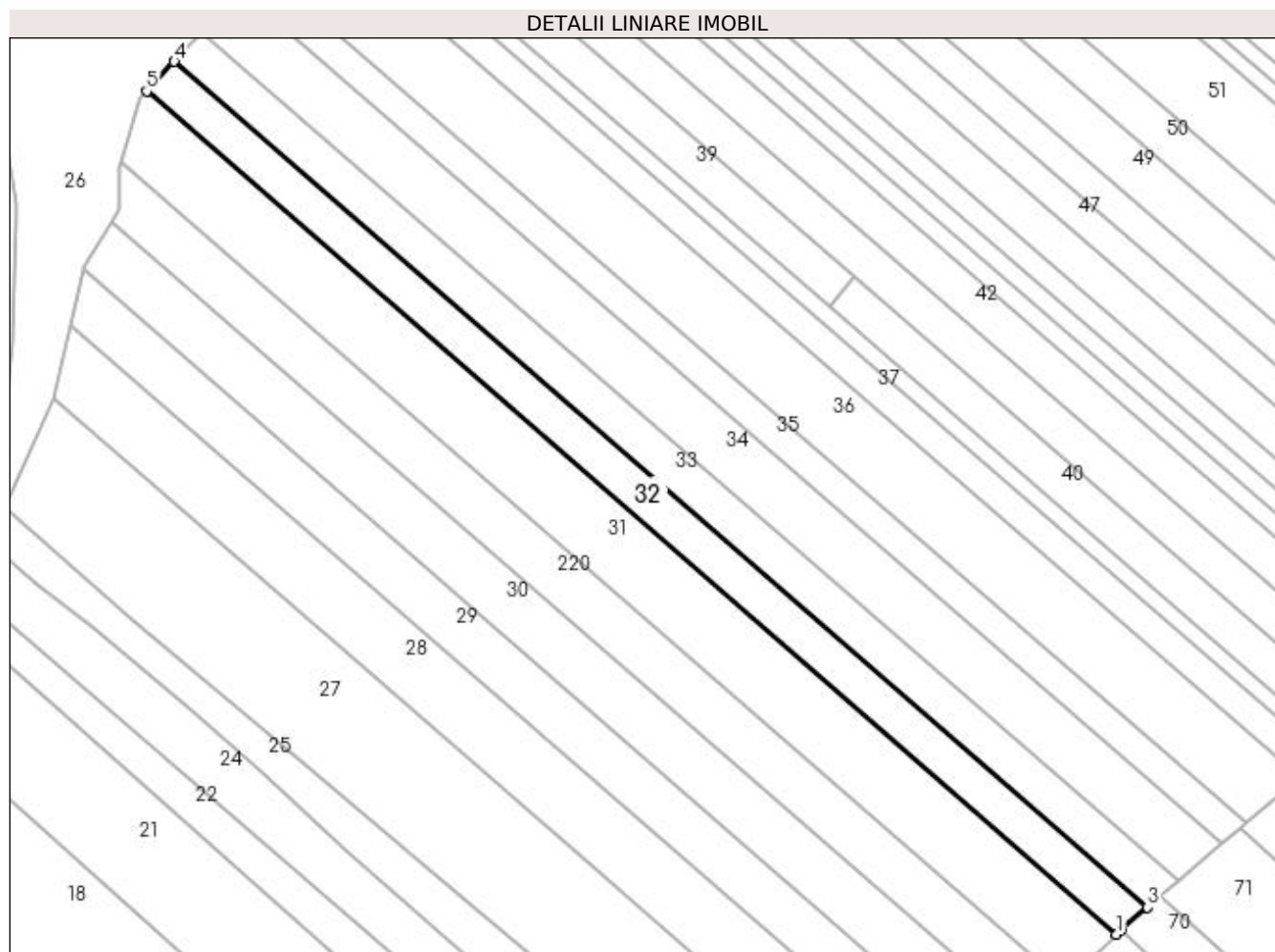
Inscrieri privind dezmembramintele dreptului de proprietate, drepturi reale de garanție și sarcini	Referințe
NU SUNT	

## Anexa Nr. 1 La Partea I

## Teren

Nr cadastral	Suprafața (mp)*	Observații / Referințe
	2.200	

\* Suprafața este determinată în planul de proiecție Stereo 70.



## Date referitoare la teren

Crt	Categorie folosință	Intra vilan	Suprafața (mp)	Tarla	Parcelă	Nr. topo	Observații / Referințe
1	arabil	NU	2.200	18	369	-	În actul de proprietate se regăsește tarlăua 18 - parcela 361

## Lungime Segmente

1) Valorile lungimilor segmentelor sunt obținute din proiecție în plan.

Punct început	X / Y	Punct sfârșit	X / Y	Lungime segment (** (m)
1	495.142,068 384.868,339	2	495.142,975 384.869,189	1.243
2	495.142,975 384.869,189	3	495.148,413 384.873,853	7.164
3	495.148,413 384.873,853	4	494.948,527 385.047,48	264.765
4	494.948,527 385.047,48	5	494.942,852 385.041,384	8.329
5	494.942,852 385.041,384	1	495.142,068 384.868,339	263.878

**\*\* Lungimile segmentelor sunt determinate în planul de proiecție Stereo 70 și sunt rotunjite la 1 milimetru.**

**\*\*\* Distanța dintre puncte este formată din segmente cumulate ce sunt mai mici decât valoarea 1 milimetru.**





**DATE DESPRE IMOBILUL NR. 33**

Oficiul de Cadastru și Publicitate Imobiliară ARGES  
Biroul de Cadastru și Publicitate Imobiliară Pitesti

**A. Partea I. Descrierea imobilului**

TEREN Extravilan

Adresa: Jud. Arges

Nr. Crt	Nr cadastral Nr. topografic	Suprafața* (mp)	Observații / Referințe
A1		2.200	Sector cadastral:23 Teren neimprejmuit;

**B. Partea II. Proprietari și acte**

Inscrieri privitoare la dreptul de proprietate și alte drepturi reale		Referințe
/		
Act Administrativ nr. 14458, din 25/06/1993 emis de CJPSDPAT ARGES (Certificat de deces nr. 30/18.03.2014 emis de Primaria Mioveni);		
B1	Intabulare, drept de PROPRIETATE, dobandit prin Lege, cota actuala 1/1	A1
1) NUȚĂ ZAMFIR, Proprietar decedat		

**C. Partea III. SARCINI .**

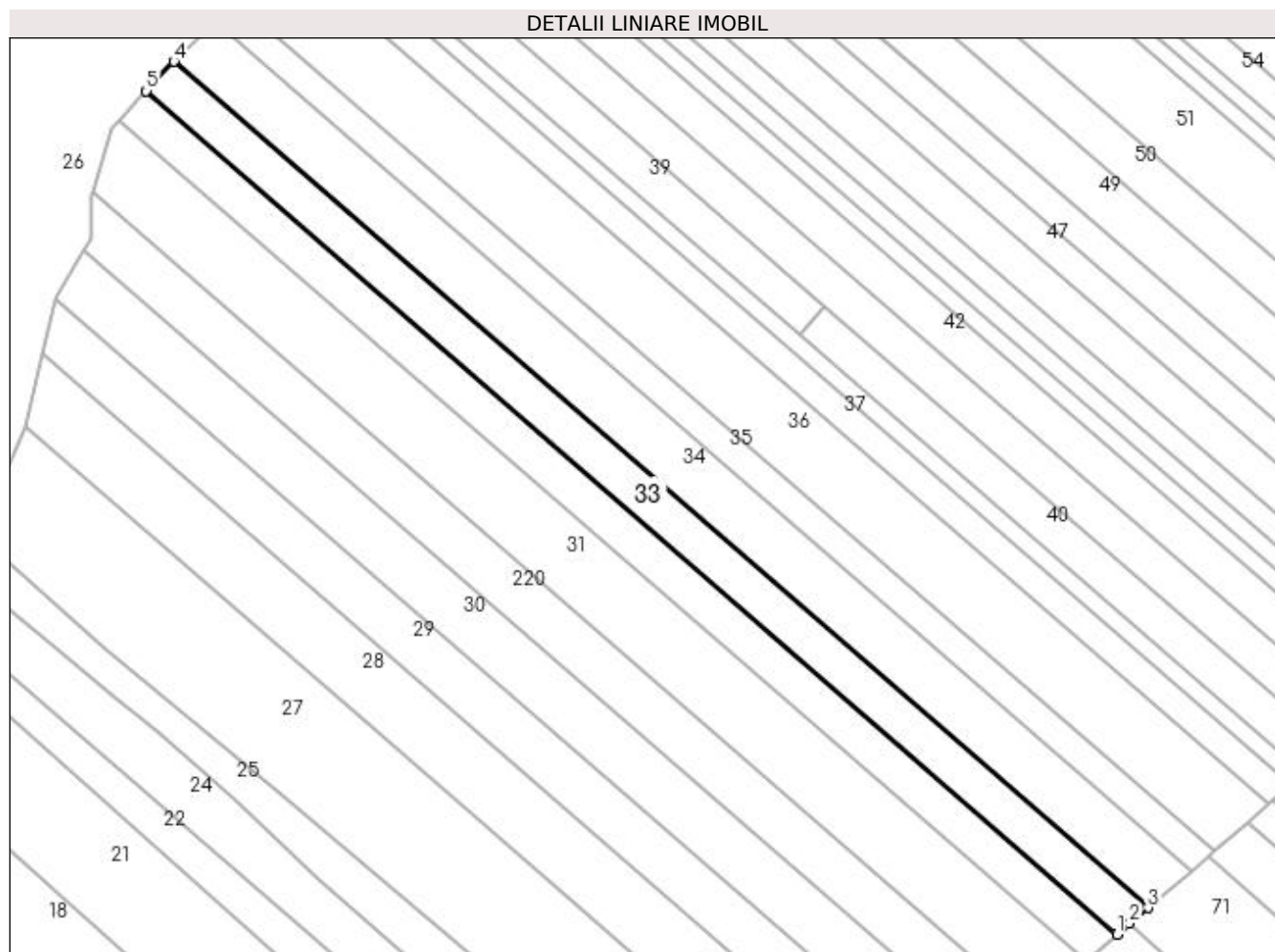
Inscrieri privind dezmembramintele dreptului de proprietate, drepturi reale de garanție și sarcini	Referințe
NU SUNT	

## Anexa Nr. 1 La Partea I

## Teren

Nr cadastral	Suprafața (mp)*	Observații / Referințe
	2.200	

\* Suprafața este determinată în planul de proiecție Stereo 70.



## Date referitoare la teren

Crt	Categorie folosință	Intra vilan	Suprafața (mp)	Tarla	Parcelă	Nr. topo	Observații / Referințe
1	arabil	NU	2.200	18	369	-	În actul de proprietate se regăsește tarlăua 18 - parcela 361

## Lungime Segmente

1) Valorile lungimilor segmentelor sunt obținute din proiecție în plan.

Punct început	X / Y	Punct sfârșit	X / Y	Lungime segment (** (m)
1	495.148,413 384.873,853	2	495.151,087 384.876,144	3.521
2	495.151,087 384.876,144	3	495.154,781 384.879,309	4.864
3	495.154,781 384.879,309	4	494.954,183 385.053,554	265.708
4	494.954,183 385.053,554	5	494.948,527 385.047,48	8.3
5	494.948,527 385.047,48	1	495.148,413 384.873,853	264.765

**\*\* Lungimile segmentelor sunt determinate în planul de proiecție Stereo 70 și sunt rotunjite la 1 milimetru.**

**\*\*\* Distanța dintre puncte este formată din segmente cumulate ce sunt mai mici decât valoarea 1 milimetru.**



**DATE DESPRE IMOBILUL NR. 34**

Oficiul de Cadastru și Publicitate Imobiliară ARGES  
Biroul de Cadastru și Publicitate Imobiliară Pitesti

**A. Partea I. Descrierea imobilului**

TEREN Extravilan

Adresa: Jud. Arges

Nr. Crt	Nr cadastral Nr. topografic	Suprafața* (mp)	Observații / Referințe
A1		3.100	Sector cadastral:23 Teren neimprejmit;

**B. Partea II. Proprietari și acte**

Inscrieri privitoare la dreptul de proprietate și alte drepturi reale		Referințe
/		
Act Notarial nr. 112, din 30/09/2003 emis de BNP ANA STAN;		
B1	Intabulare, drept de PROPRIETATE, dobandit prin Succesiune, cota actuala 1/2 1) COSTESCU ELENA-OLGA	A1
B2	Intabulare, drept de PROPRIETATE, dobandit prin Succesiune, cota actuala 1/2 1) COSTESCU MARIA-DANIELA	A1

**C. Partea III. SARCINI .**

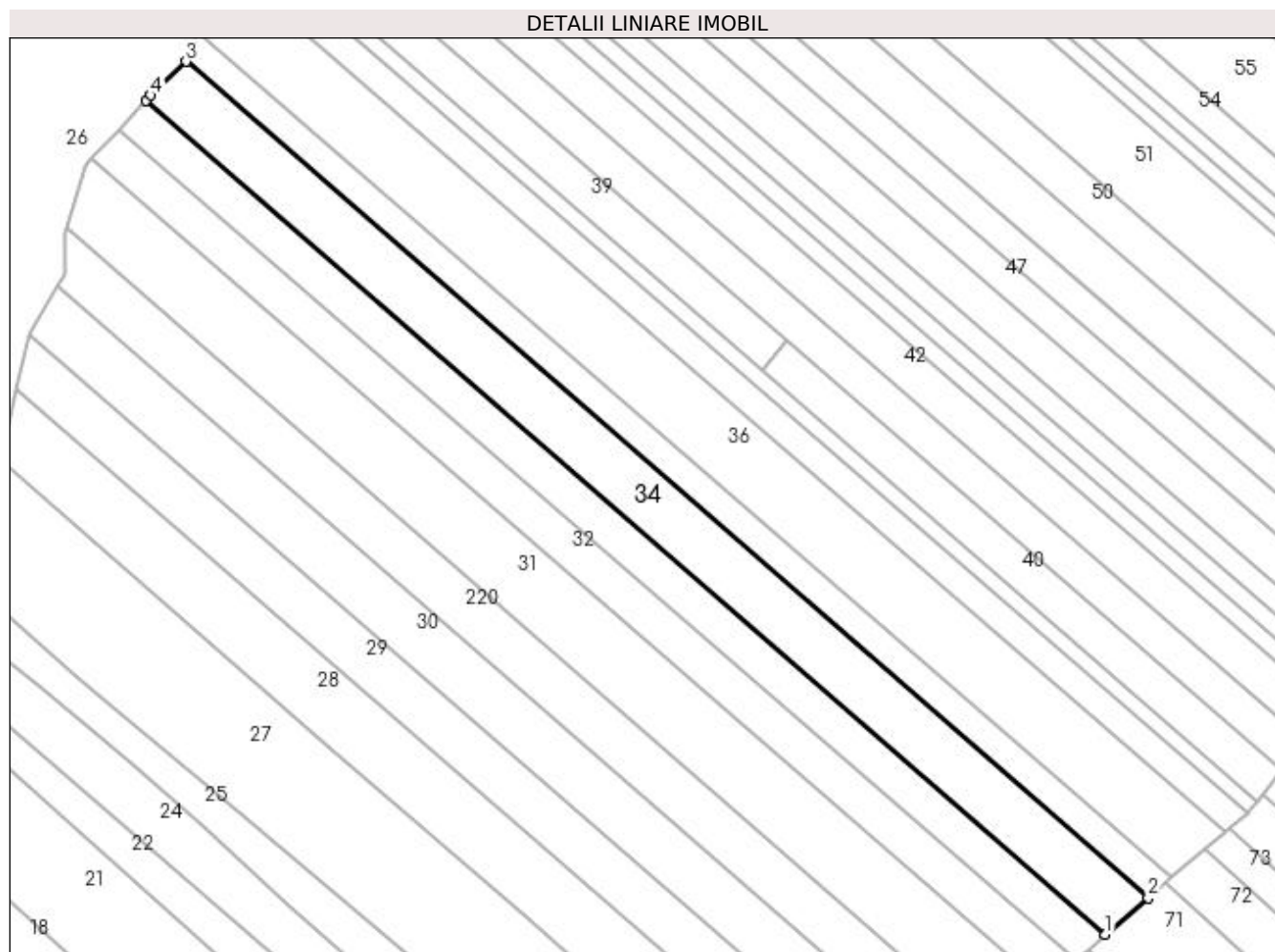
Inscrieri privind dezmembramintele dreptului de proprietate, drepturi reale de garanție și sarcini	Referințe
NU SUNT	

## Anexa Nr. 1 La Partea I

## Teren

Nr cadastral	Suprafața (mp)*	Observații / Referințe
	3.100	

\* Suprafața este determinată în planul de proiecție Stereo 70.



## Date referitoare la teren

Crt	Categorie folosință	Intravilan	Suprafața (mp)	Tarla	Parcelă	Nr. topo	Observații / Referințe
1	arabil	NU	3.100	18	369	-	

## Lungime Segmente

1) Valorile lungimilor segmentelor sunt obținute din proiecție în plan.

Punct început	X / Y	Punct sfârșit	X / Y	Lungime segment (** (m)
1	495.154,781 384.879,309	2	495.163,724 384.886,971	11.776
2	495.163,724 384.886,971	3	494.962,581 385.061,69	266.431
3	494.962,581 385.061,69	4	494.955,211 385.054,659	10.186
4	494.955,211 385.054,659	5	494.954,183 385.053,554	1.509
5	494.954,183 385.053,554	1	495.154,781 384.879,309	265.708

**\*\* Lungimile segmentelor sunt determinate în planul de proiecție Stereo 70 și sunt rotunjite la 1 milimetru.**

**\*\*\* Distanța dintre puncte este formată din segmente cumulate ce sunt mai mici decât valoarea 1 milimetru.**





**DATE DESPRE IMOBILUL NR. 35**

Oficiul de Cadastru și Publicitate Imobiliară ARGES  
Biroul de Cadastru și Publicitate Imobiliară Pitesti

**A. Partea I. Descrierea imobilului**

TEREN Extravilan

Adresa: Jud. Arges

Nr. Crt	Nr cadastral Nr. topografic	Suprafața* (mp)	Observații / Referințe
A1		1.700	Sector cadastral:23 Teren neimprejmuit;

**B. Partea II. Proprietari și acte**

Inscrieri privitoare la dreptul de proprietate și alte drepturi reale		Referințe
/		
Act Administrativ nr. 83924, din 13/02/1996 emis de CJPSDPAT ARGES;		
B1	Intabulare, drept de PROPRIETATE, dobandit prin Lege, cota actuala 1/1 1) COSTESCU VASILE	A1

**C. Partea III. SARCINI .**


Inscrieri privind dezmembramintele dreptului de proprietate, drepturi reale de garanție și sarcini	Referințe
NU SUNT	

## Anexa Nr. 1 La Partea I

## Teren

Nr cadastral	Suprafața (mp)*	Observații / Referințe
	1.700	

\* Suprafața este determinată în planul de proiecție Stereo 70.



## Date referitoare la teren

Crt	Categorie folosință	Intravilan	Suprafața (mp)	Tarla	Parcelă	Nr. topo	Observații / Referințe
1	arabil	NU	1.700	18	369	-	în actul de proprietate se regăsește tarlăua 18, parcela 361

## Lungime Segmente

1) Valorile lungimilor segmentelor sunt obținute din proiecție în plan.

Punct început	X / Y	Punct sfârșit	X / Y	Lungime segment (** (m)
1	495.163,724 384.886,971	2	495.167,36 384.890,086	4.788
2	495.167,36 384.890,086	3	495.168,597 384.891,146	1.629
3	495.168,597 384.891,146	4	494.964,761 385.068,204	269.998
4	494.964,761 385.068,204	5	494.963,712 385.062,768	5.536
5	494.963,712 385.062,768	6	494.962,581 385.061,69	1.562

Punct început	X / Y	Punct sfârşit	X / Y	Lungime segment (** (m)
6	494.962,581 385.061,69	1	495.163,724 384.886,971	266.431

\*\* Lungimile segmentelor sunt determinate în planul de proiecţie Stereo 70 şi sunt rotunjite la 1 milimetru.

\*\*\* Distanţa dintre puncte este formată din segmente cumulate ce sunt mai mici decât valoarea 1 milimetru.



**DATE DESPRE IMOBILUL NR. 36**

Oficiul de Cadastru și Publicitate Imobiliară ARGES  
Biroul de Cadastru și Publicitate Imobiliară Pitesti

**A. Partea I. Descrierea imobilului**

TEREN Extravilan

Adresa: Jud. Arges

Nr. Crt	Nr cadastral Nr. topografic	Suprafața* (mp)	Observații / Referințe
A1		4.000	Sector cadastral:23 Teren neimprejmuit;

**B. Partea II. Proprietari și acte**

Inscrieri privitoare la dreptul de proprietate și alte drepturi reale	Referințe
/	
Act Notarial nr. 275, din 30/11/2005 emis de BNPA CIRSTOIU VALERCA SI CIRSTOIU MARIN;	
B1	A1
Intabulare, drept de PROPRIETATE, dobandit prin lesire Din Indiviziune, cota actuala 1/1 1) MÎNDRUȚĂ IOANA	

**C. Partea III. SARCINI .**

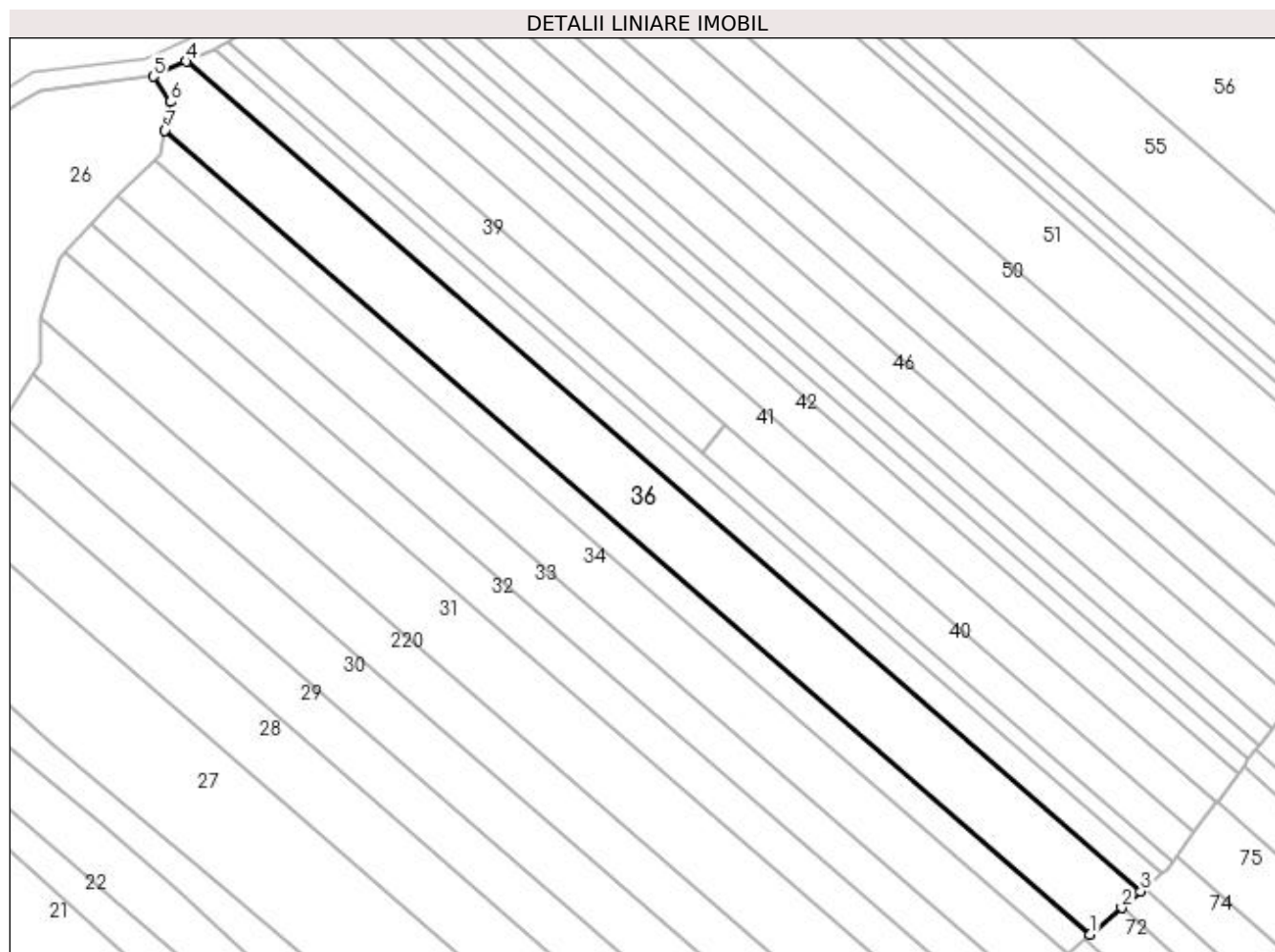
Inscrieri privind dezmembramintele dreptului de proprietate, drepturi reale de garanție și sarcini	Referințe
NU SUNT	

## Anexa Nr. 1 La Partea I

## Teren

Nr cadastral	Suprafața (mp)*	Observații / Referințe
	4.000	

\* Suprafața este determinată în planul de proiecție Stereo 70.



## Date referitoare la teren

Crt	Categorie folosință	Intra vilan	Suprafața (mp)	Tarla	Parcelă	Nr. topo	Observații / Referințe
1	arabil	NU	4.000	18	369	-	în actul de proprietate se regăsește tarlăua 18, parcela 361

## Lungime Segmente

1) Valorile lungimilor segmentelor sunt obținute din proiecție în plan.

Punct început	X / Y	Punct sfârșit	X / Y	Lungime segment (** (m)
1	495.168,597 384.891,146	2	495.175,448 384.897,014	9.021
2	495.175,448 384.897,014	3	495.179,705 384.900,661	5.606
3	495.179,705 384.900,661	4	494.969,41 385.083,329	278.553
4	494.969,41 385.083,329	5	494.962,175 385.080,052	7.943
5	494.962,175 385.080,052	6	494.965,962 385.074,43	6.779

Punct început	X / Y	Punct sfârșit	X / Y	Lungime segment (** (m)
6	494.965,962 385.074,43	7	494.964,761 385.068,204	6.341
7	494.964,761 385.068,204	1	495.168,597 384.891,146	269.998

\*\* Lungimile segmentelor sunt determinate în planul de proiecție Stereo 70 și sunt rotunjite la 1 milimetru.

\*\*\* Distanța dintre puncte este formată din segmente cumulate ce sunt mai mici decât valoarea 1 milimetru.





**DATE DESPRE IMOBILUL NR. 37**

Oficiul de Cadastru și Publicitate Imobiliară ARGES  
Biroul de Cadastru și Publicitate Imobiliară Pitesti

**A. Partea I. Descrierea imobilului**

TEREN Extravilan

Adresa: Jud. Arges

Nr. Crt	Nr cadastral Nr. topografic	Suprafața* (mp)	Observații / Referințe
A1		1.716	Sector cadastral:23 Teren neimprejmit;

**B. Partea II. Proprietari și acte**

Inscrieri privitoare la dreptul de proprietate și alte drepturi reale		Referințe
/		
Hotarare Judecatoreasca nr. 2391, din 25/05/2006 emis de Judecatoria Pitesti;		
B1	Intabulare, drept de PROPRIETATE-bun propriu, dobandit prin lesire Din Indiviziune, cota actuala 1/1 1) UNGUREANU DOMNICA	A1

**C. Partea III. SARCINI**


Inscrieri privind dezmembramintele dreptului de proprietate, drepturi reale de garanție și sarcini		Referințe
/		
Hotarare Judecatoreasca nr. 2391, din 25/05/2006 emis de Judecatoria Pitesti;		
C1	intabulare ipoteca legala ce consta in sulta in cuantum de 21761,40lei 1) DRĂGAN ANA	A1

## Anexa Nr. 1 La Partea I

## Teren

Nr cadastral	Suprafața (mp)*	Observații / Referințe
	1.716	

\* Suprafața este determinată în planul de proiecție Stereo 70.



## Date referitoare la teren

Crt	Categorie folosință	Intra vilan	Suprafața (mp)	Tarla	Parcelă	Nr. topo	Observații / Referințe
1	arabil	NU	1.716	18	369	-	

## Lungime Segmente

1) Valorile lungimilor segmentelor sunt obținute din proiecție în plan.

Punct început	X / Y	Punct sfârșit	X / Y	Lungime segment (** (m)
1	494.969,41 385.083,329	2	495.179,705 384.900,661	278.553
2	495.179,705 384.900,661	3	495.180,574 384.901,406	1.145
3	495.180,574 384.901,406	4	495.184,451 384.904,727	5.105
4	495.184,451 384.904,727	5	494.975,657 385.086,092	276.565
5	494.975,657 385.086,092	1	494.969,41 385.083,329	6.831

**\*\* Lungimile segmentelor sunt determinate în planul de proiecție Stereo 70 și sunt rotunjite la 1 milimetru.**

**\*\*\* Distanța dintre puncte este formată din segmente cumulate ce sunt mai mici decât valoarea 1 milimetru.**



**DATE DESPRE IMOBILUL NR. 38**

Oficiul de Cadastru și Publicitate Imobiliară ARGES  
Biroul de Cadastru și Publicitate Imobiliară Pitesti

**A. Partea I. Descrierea imobilului**

TEREN Extravilan

Adresa: Jud. Arges

Nr. Crt	Nr cadastral Nr. topografic	Suprafața* (mp)	Observații / Referințe
A1		900	Sector cadastral:23 Teren neimprejmuit;

**B. Partea II. Proprietari și acte**

Inscrieri privitoare la dreptul de proprietate și alte drepturi reale		Referințe
/		
Act Notarial nr. 5, din 17/02/2014 emis de SPN DANCIU ȘI ȘIMONESCU-DIACONU;		
B1	Intabulare, drept de PROPRIETATE, dobandit prin Succesiune, cota actuala 1/1 1) MIHAI MARIA	A1

**C. Partea III. SARCINI .**

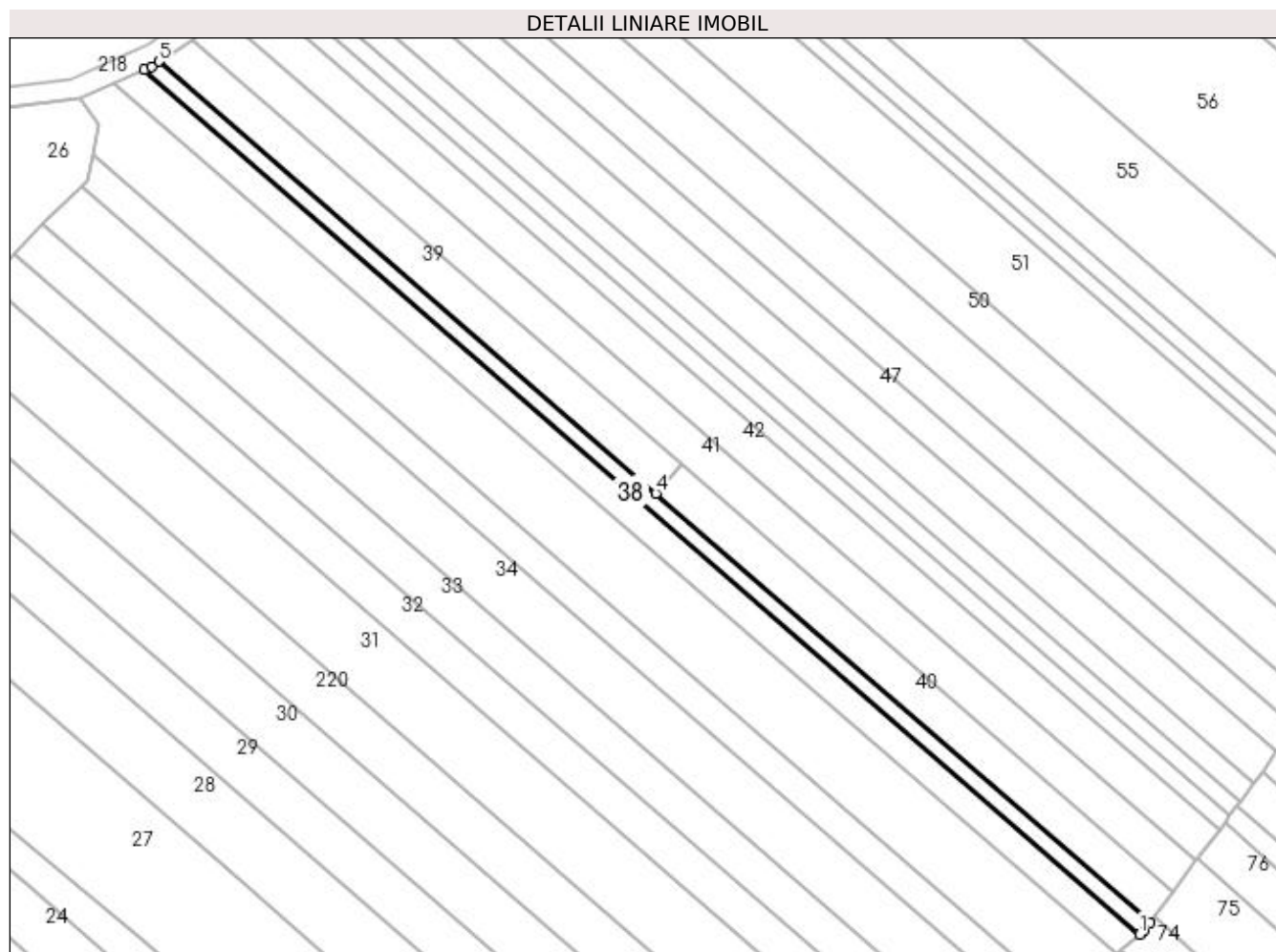
Inscrieri privind dezmembramintele dreptului de proprietate, drepturi reale de garanție și sarcini	Referințe
NU SUNT	

## Anexa Nr. 1 La Partea I

## Teren

Nr cadastral	Suprafața (mp)*	Observații / Referințe
	900	

\* Suprafața este determinată în planul de proiecție Stereo 70.



## Date referitoare la teren

Crt	Categorie folosință	Intra vilan	Suprafața (mp)	Tarla	Parcelă	Nr. topo	Observații / Referințe
1	arabil	NU	900	18	369	-	

## Lungime Segmente

1) Valorile lungimilor segmentelor sunt obținute din proiecție în plan.

Punct început	X / Y	Punct sfârșit	X / Y	Lungime segment (** (m)
1	495.184,451 384.904,727	2	495.185,515 384.905,639	1.401
2	495.185,515 384.905,639	3	495.186,639 384.907,146	1.88
3	495.186,639 384.907,146	4	495.082,984 384.997,184	137.3
4	495.082,984 384.997,184	5	494.978,71 385.087,759	138.119
5	494.978,71 385.087,759	6	494.977,108 385.086,734	1.902

Punct început	X / Y	Punct sfârșit	X / Y	Lungime segment (** (m)
6	494.977,108 385.086,734	7	494.975,657 385.086,092	1.587
7	494.975,657 385.086,092	1	495.184,451 384.904,727	276.565

\*\* Lungimile segmentelor sunt determinate în planul de proiecție Stereo 70 și sunt rotunjite la 1 milimetru.

\*\*\* Distanța dintre puncte este formată din segmente cumulate ce sunt mai mici decât valoarea 1 milimetru.





**DATE DESPRE IMOBILUL NR. 39**

Oficiul de Cadastru și Publicitate Imobiliară ARGES  
Biroul de Cadastru și Publicitate Imobiliară Pitesti

**A. Partea I. Descrierea imobilului**

TEREN Extravilan

Adresa: Jud. Arges, Punct "Valea Bisericii"

Nr. Crt	Nr cadastral Nr. topografic	Suprafața* (mp)	Observații / Referințe
A1	85864	1.100	Sector cadastral:23 Teren neimprejmit;

**B. Partea II. Proprietari și acte**

Inscrieri privitoare la dreptul de proprietate și alte drepturi reale		Referințe
<b>13372 / 13/03/2019</b>		
Act Notarial nr. 1568, din 12/03/2019 emis de Didea Cornelia Narcisa;		
B1	Se infiinteaza cartea funciara 85864 a imobilului cu numarul cadastral 85864/Mioveni, rezultat din dezmembrarea imobilului cu numarul cadastral 84966 inscris in cartea funciara 84966;	A1
<b>13400 / 13/03/2019</b>		
Act Notarial nr. 1591, din 12/03/2019 emis de DIDEA IONEL;		
B6	Intabulare, drept de PROPRIETATE, bun propriu, dobandit prin Conventie, cota actuala 1/1 1) CIURARU FILOFTIA-CRISTINA	A1

**C. Partea III. SARCINI .**

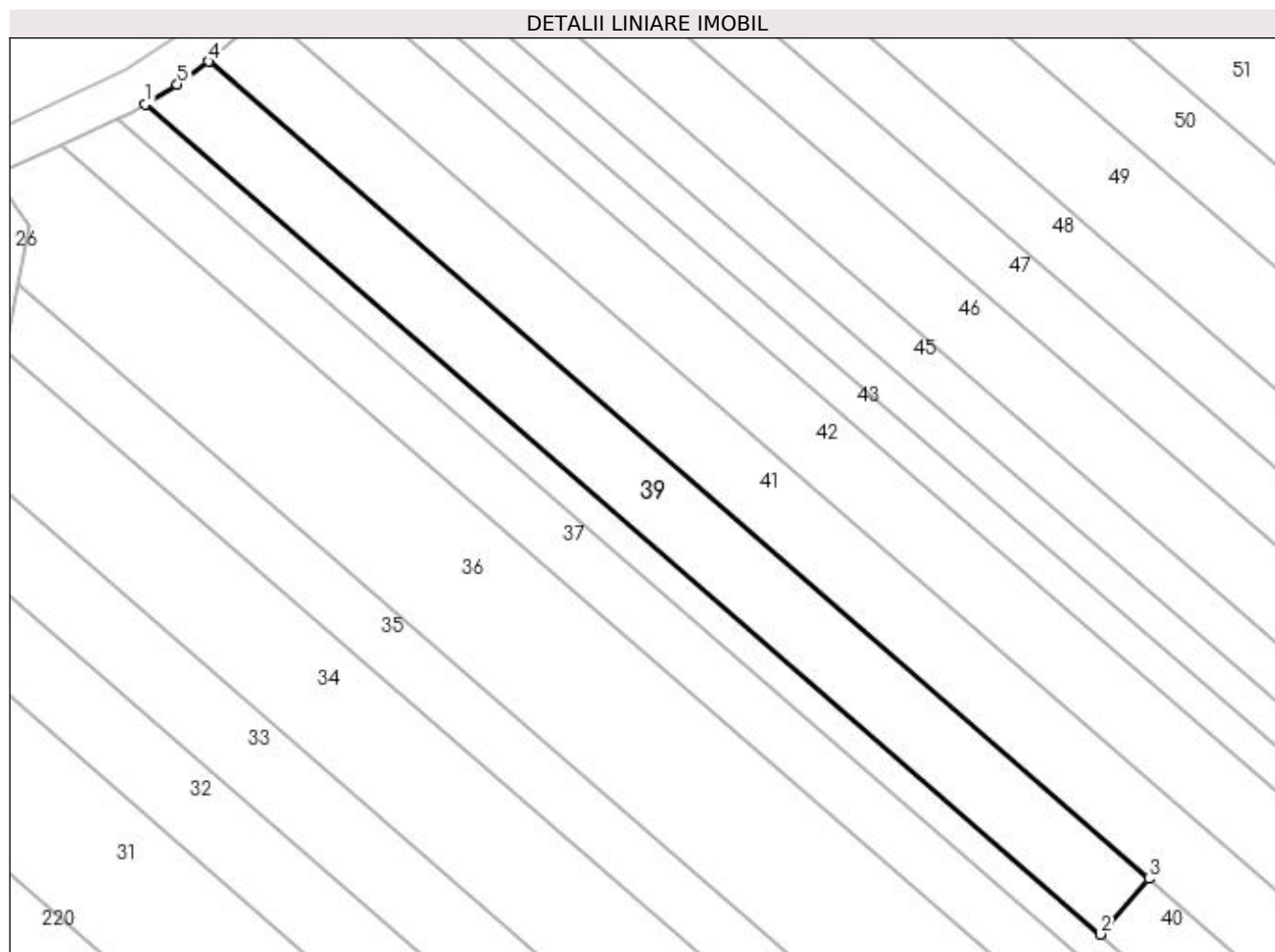
Inscrieri privind dezmembramintele dreptului de proprietate, drepturi reale de garanție și sarcini	Referințe
NU SUNT	

## Anexa Nr. 1 La Partea I

## Teren

Nr cadastral	Suprafața (mp)*	Observații / Referințe
85864	1.100	

\* Suprafața este determinată în planul de proiecție Stereo 70.



## Date referitoare la teren

Crt	Categorie folosință	Intra vilan	Suprafața (mp)	Tarla	Parcelă	Nr. topo	Observații / Referințe
1	arabil	NU	1.100	18	369	-	

## Lungime Segmente

1) Valorile lungimilor segmentelor sunt obținute din proiecție în plan.

Punct început	X / Y	Punct sfârșit	X / Y	Lungime segment (** (m)
1	494.978,71 385.087,759	2	495.082,984 384.997,184	138.119
2	495.082,984 384.997,184	3	495.088,25 385.003,247	8.031
3	495.088,25 385.003,247	4	494.985,581 385.092,428	135.993
4	494.985,581 385.092,428	5	494.982,169 385.089,932	4.228
5	494.982,169 385.089,932	1	494.978,71 385.087,759	4.085

**\*\* Lungimile segmentelor sunt determinate în planul de proiecție Stereo 70 și sunt rotunjite la 1 milimetru.**

**\*\*\* Distanța dintre puncte este formată din segmente cumulate ce sunt mai mici decât valoarea 1 milimetru.**



**DATE DESPRE IMOBILUL NR. 40**

Oficiul de Cadastru și Publicitate Imobiliară ARGES  
Biroul de Cadastru și Publicitate Imobiliară Pitesti

**A. Partea I. Descrierea imobilului**

TEREN Extravilan

Adresa: Jud. Arges, Punct "Valea Bisericii"

Nr. Crt	Nr cadastral Nr. topografic	Suprafața* (mp)	Observații / Referințe
A1	85865	1.100	Sector cadastral:23 Teren neimprejmit;

**B. Partea II. Proprietari și acte**

Inscrieri privitoare la dreptul de proprietate și alte drepturi reale		Referințe
<b>13372 / 13/03/2019</b>		
Act Notarial nr. 1568, din 12/03/2019 emis de Didea Cornelia Narcisa;		
B1	Se infiinteaza cartea funciara 85865 a imobilului cu numarul cadastral 85865/Mioveni, rezultat din dezmembrarea imobilului cu numarul cadastral 84966 inscris in cartea funciara 84966;	A1
Act Administrativ nr. 10589, din 26/05/1993 emis de COMISIA JUDETEANA ARGES (act administrativ nr 372 din 14.04.2016, emis de PRIMARIA MIOVENI;act administrativ nr F92614 din 22.05.2017, emis de PRIMARIA MIOVENI;act administrativ nr 11411 din 17.05.2017, emis de PRIMARIA MIOVENI;act administrativ nr 19 din 22.02.2008, emis de COSILIUL LOCAL MIOVENI);		
B2	Imobil aflat sub incidența art. 3 alin. (1) din Legea 17/2014. <i>OBSERVATII: pozitie transcrisa din CF 84966/Mioveni, inscrisa prin incheierea nr. 34703 din 30/06/2017;</i>	A1
<b>13397 / 13/03/2019</b>		
Act Notarial nr. 1592, din 12/03/2019 emis de DIDEA IONEL;		
B6	Intabulare, drept de PROPRIETATE- bun propriu, dobandit prin Conventie, cota actuala 1/1 1) ABRUDEAN VERONICA	A1

**C. Partea III. SARCINI .**

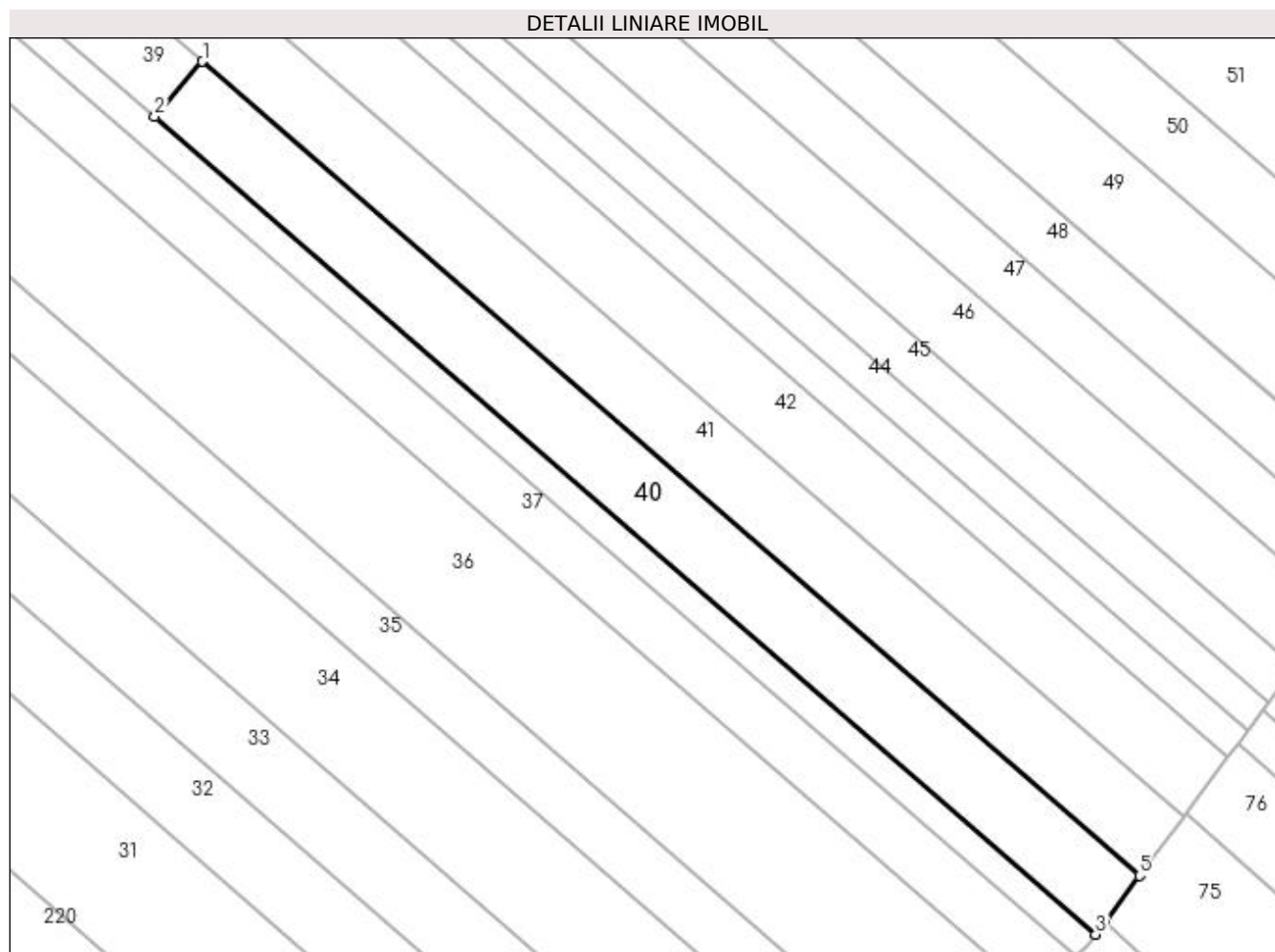
Inscrieri privind dezmembramintele dreptului de proprietate, drepturi reale de garanție și sarcini	Referințe
NU SUNT	

## Anexa Nr. 1 La Partea I

## Teren

Nr cadastral	Suprafața (mp)*	Observații / Referințe
85865	1.100	

\* Suprafața este determinată în planul de proiecție Stereo 70.



## Date referitoare la teren

Crt	Categorie folosință	Intravilan	Suprafața (mp)	Tarla	Parcelă	Nr. topo	Observații / Referințe
1	arabil	NU	1.100	18	369	-	

## Lungime Segmente

1) Valorile lungimilor segmentelor sunt obținute din proiecție în plan.

Punct început	X / Y	Punct sfârșit	X / Y	Lungime segment (** (m)
1	495.088,25 385.003,247	2	495.082,984 384.997,184	8.031
2	495.082,984 384.997,184	3	495.186,639 384.907,146	137.3
3	495.186,639 384.907,146	4	495.187,641 384.908,49	1.676
4	495.187,641 384.908,49	5	495.191,451 384.913,603	6.376
5	495.191,451 384.913,603	1	495.088,25 385.003,247	136.699

**\*\* Lungimile segmentelor sunt determinate în planul de proiecție Stereo 70 și sunt rotunjite la 1 milimetru.**

**\*\*\* Distanța dintre puncte este formată din segmente cumulate ce sunt mai mici decât valoarea 1 milimetru.**





**DATE DESPRE IMOBILUL NR. 41**

Oficiul de Cadastru și Publicitate Imobiliară ARGES  
Biroul de Cadastru și Publicitate Imobiliară Pitesti

**A. Partea I. Descrierea imobilului**

TEREN Extravilan

Adresa: Jud. Arges, Punct "Valea Bisericii"

Nr. Crt	Nr cadastral Nr. topografic	Suprafața* (mp)	Observații / Referințe
A1	84967	2.200	Sector cadastral:23 Teren neimprejmuit;

**B. Partea II. Proprietari și acte**

Inscrieri privitoare la dreptul de proprietate și alte drepturi reale		Referințe
<b>13357 / 13/03/2019</b>		
Act Notarial nr. 1582, din 12/03/2019 emis de DIDEA IONEL;		
B8	Intabulare, drept de PROPRIETATE- bun propriu, dobandit prin Conventie, cota actuala 1/1 1) DUCULESCU NICOLAE-LAURENȚIU	A1

**C. Partea III. SARCINI .**


Inscrieri privind dezmembramintele dreptului de proprietate, drepturi reale de garanție și sarcini	Referințe
NU SUNT	

## Anexa Nr. 1 La Partea I

## Teren

Nr cadastral	Suprafața (mp)*	Observații / Referințe
84967	2.200	

\* Suprafața este determinată în planul de proiecție Stereo 70.



## Date referitoare la teren

Crt	Categorie folosință	Intravilan	Suprafața (mp)	Tarla	Parcelă	Nr. topo	Observații / Referințe
1	arabil	NU	2.200	18	369	-	

## Lungime Segmente

1) Valorile lungimilor segmentelor sunt obținute din proiecție în plan.

Punct început	X / Y	Punct sfârșit	X / Y	Lungime segment (** (m)
1	495.191,451 384.913,603	2	495.196,302 384.920,111	8.117
2	495.196,302 384.920,111	3	494.991,783 385.097,762	270.902
3	494.991,783 385.097,762	4	494.985,581 385.092,428	8.18
4	494.985,581 385.092,428	5	495.088,25 385.003,247	135.993
5	495.088,25 385.003,247	1	495.191,451 384.913,603	136.699

**\*\* Lungimile segmentelor sunt determinate în planul de proiecție Stereo 70 și sunt rotunjite la 1 milimetru.**

**\*\*\* Distanța dintre puncte este formată din segmente cumulate ce sunt mai mici decât valoarea 1 milimetru.**



**DATE DESPRE IMOBILUL NR. 42**

Oficiul de Cadastru și Publicitate Imobiliară ARGES  
Biroul de Cadastru și Publicitate Imobiliară Pitesti

**A. Partea I. Descrierea imobilului**

TEREN Extravilan

Adresa: Jud. Arges

Nr. Crt	Nr cadastral Nr. topografic	Suprafața* (mp)	Observații / Referințe
A1		2.200	Sector cadastral:23 Teren neimprejmuit;

**B. Partea II. Proprietari și acte**

Inscrieri privitoare la dreptul de proprietate și alte drepturi reale		Referințe
/		
Act Administrativ nr. 14574, din 01/07/1993 emis de CJPSDPAT ARGES;		
B1	Intabulare, drept de PROPRIETATE, dobandit prin Lege, cota actuala 1/1 1) DUCULESCU ALEXANDRU	A1

**C. Partea III. SARCINI .**

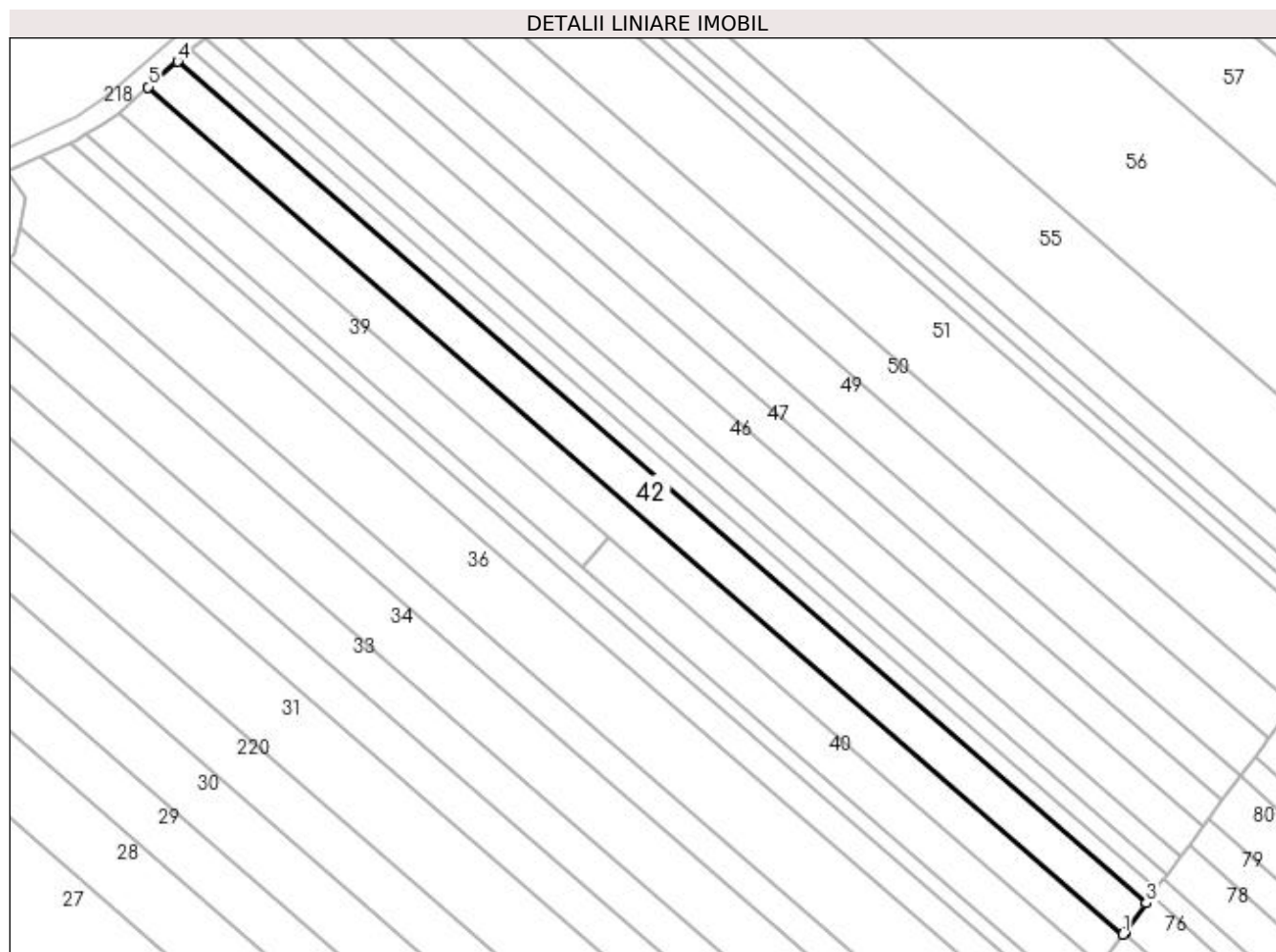
Inscrieri privind dezmembramintele dreptului de proprietate, drepturi reale de garanție și sarcini	Referințe
NU SUNT	

## Anexa Nr. 1 La Partea I

## Teren

Nr cadastral	Suprafața (mp)*	Observații / Referințe
	2.200	

\* Suprafața este determinată în planul de proiecție Stereo 70.



## Date referitoare la teren

Crt	Categorie folosință	Intra vilan	Suprafața (mp)	Tarla	Parcelă	Nr. topo	Observații / Referințe
1	arabil	NU	2.200	18	369	-	în actul de proprietate se regasesti tarlăua 18, parcela 361

## Lungime Segmente

1) Valorile lungimilor segmentelor sunt obținute din proiecție în plan.

Punct început	X / Y	Punct sfârșit	X / Y	Lungime segment (** (m)
1	495.196,302 384.920,111	2	495.196,6 384.920,511	0.499
2	495.196,6 384.920,511	3	495.201,185 384.926,662	7.672
3	495.201,185 384.926,662	4	494.998,026 385.103,132	269.101
4	494.998,026 385.103,132	5	494.991,783 385.097,762	8.235
5	494.991,783 385.097,762	1	495.196,302 384.920,111	270.902

**\*\* Lungimile segmentelor sunt determinate în planul de proiecție Stereo 70 și sunt rotunjite la 1 milimetru.**

**\*\*\* Distanța dintre puncte este formată din segmente cumulate ce sunt mai mici decât valoarea 1 milimetru.**





**DATE DESPRE IMOBILUL NR. 43**

Oficiul de Cadastru și Publicitate Imobiliară ARGES  
Biroul de Cadastru și Publicitate Imobiliară Pitesti

**A. Partea I. Descrierea imobilului**

TEREN Extravilan

Adresa: Jud. Arges

Nr. Crt	Nr cadastral Nr. topografic	Suprafața* (mp)	Observații / Referințe
A1		1.000	Sector cadastral:23 Teren neimprejmuit;

**B. Partea II. Proprietari și acte**

Inscrieri privitoare la dreptul de proprietate și alte drepturi reale		Referințe
/		
Act Administrativ nr. 14495, din 02/07/1993 emis de CJPSDPAT ARGES;		
B1	Intabulare, drept de PROPRIETATE, dobandit prin Lege, cota actuala 1/1 1) MIHAI NICOLAE	A1

**C. Partea III. SARCINI .**

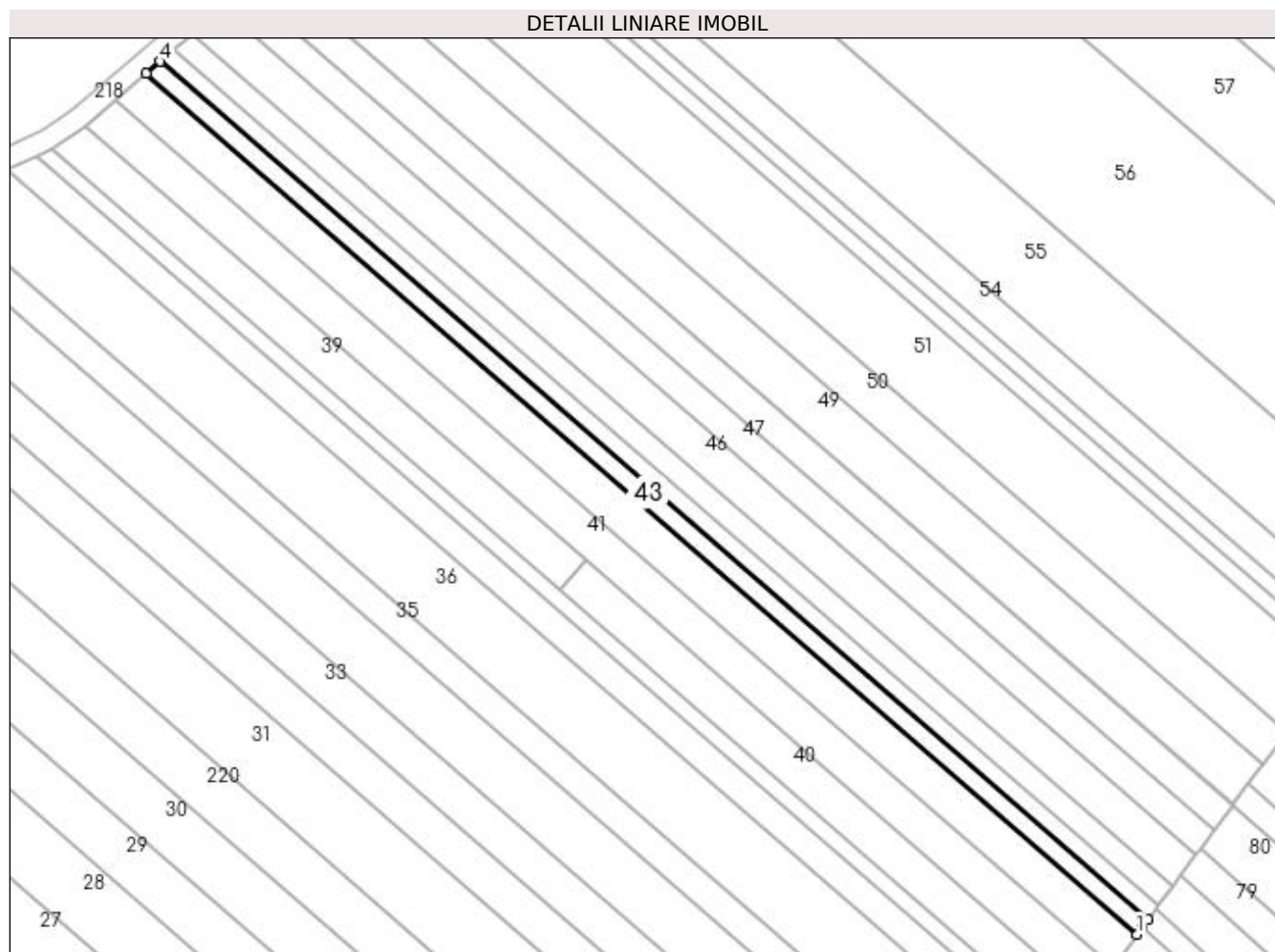
Inscrieri privind dezmembramintele dreptului de proprietate, drepturi reale de garanție și sarcini	Referințe
NU SUNT	

## Anexa Nr. 1 La Partea I

## Teren

Nr cadastral	Suprafața (mp)*	Observații / Referințe
	1.000	

\* Suprafața este determinată în planul de proiecție Stereo 70.



## Date referitoare la teren

Crt	Categorie folosință	Intra vilan	Suprafața (mp)	Tarla	Parcelă	Nr. topo	Observații / Referințe
1	arabil	NU	1.000	18	369	-	în actul de proprietate se regăsește tarlăua 18, parcela 361

## Lungime Segmente

1) Valorile lungimilor segmentelor sunt obținute din proiecție în plan.

Punct început	X / Y	Punct sfârșit	X / Y	Lungime segment (** (m)
1	495.201,185 384.926,662	2	495.202,322 384.928,187	1.902
2	495.202,322 384.928,187	3	495.203,416 384.929,654	1.83
3	495.203,416 384.929,654	4	495.000,878 385.105,585	268.279
4	495.000,878 385.105,585	5	494.998,026 385.103,132	3.762
5	494.998,026 385.103,132	1	495.201,185 384.926,662	269.101

**\*\* Lungimile segmentelor sunt determinate în planul de proiecție Stereo 70 și sunt rotunjite la 1 milimetru.**

**\*\*\* Distanța dintre puncte este formată din segmente cumulate ce sunt mai mici decât valoarea 1 milimetru.**



**DATE DESPRE IMOBILUL NR. 44**

Oficiul de Cadastru și Publicitate Imobiliară ARGES  
Biroul de Cadastru și Publicitate Imobiliară Pitesti

**A. Partea I. Descrierea imobilului**

TEREN Extravilan

Adresa: Jud. Arges

Nr. Crt	Nr cadastral Nr. topografic	Suprafața* (mp)	Observații / Referințe
A1		1.000	Sector cadastral:23 Teren neimprejmuit;

**B. Partea II. Proprietari și acte**

Inscrieri privitoare la dreptul de proprietate și alte drepturi reale		Referințe
/		
Act Administrativ nr. 14509, din 21/06/1993 emis de CJPSDPAT ARGES;		
B1	Intabulare, drept de PROPRIETATE, dobandit prin Lege, cota actuala 1/1 1) CĂPĂȚĂNĂ GHEORGHE	A1

**C. Partea III. SARCINI .**

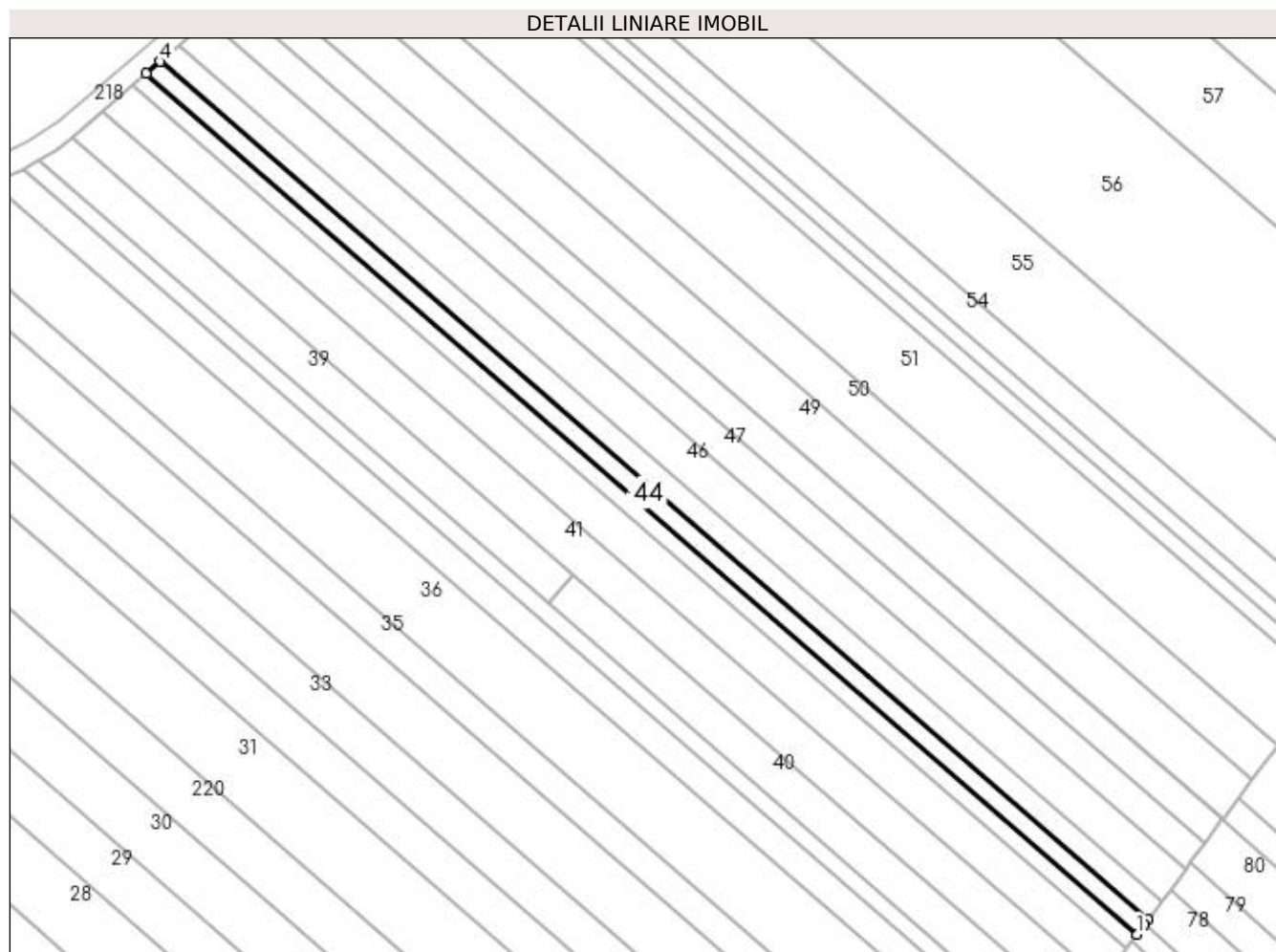
Inscrieri privind dezmembramintele dreptului de proprietate, drepturi reale de garanție și sarcini	Referințe
NU SUNT	

## Anexa Nr. 1 La Partea I

## Teren

Nr cadastral	Suprafața (mp)*	Observații / Referințe
	1.000	

\* Suprafața este determinată în planul de proiecție Stereo 70.



## Date referitoare la teren

Crt	Categorie folosință	Intravilan	Suprafața (mp)	Tarla	Parcelă	Nr. topo	Observații / Referințe
1	arabil	NU	1.000	18	369	-	în actul de proprietate se regăsește tarlăua 18, parcela 361

## Lungime Segmente

1) Valorile lungimilor segmentelor sunt obținute din proiecție în plan.

Punct început	X / Y	Punct sfârșit	X / Y	Lungime segment (** (m)
1	495.203,416 384.929,654	2	495.205,003 384.931,784	2.656
2	495.205,003 384.931,784	3	495.205,653 384.932,656	1.088
3	495.205,653 384.932,656	4	495.003,738 385.108,045	267.453
4	495.003,738 385.108,045	5	495.000,878 385.105,585	3.772
5	495.000,878 385.105,585	1	495.203,416 384.929,654	268.279

**\*\* Lungimile segmentelor sunt determinate în planul de proiecție Stereo 70 și sunt rotunjite la 1 milimetru.**

**\*\*\* Distanța dintre puncte este formată din segmente cumulate ce sunt mai mici decât valoarea 1 milimetru.**





**DATE DESPRE IMOBILUL NR. 45**

Oficiul de Cadastru și Publicitate Imobiliară ARGES  
Biroul de Cadastru și Publicitate Imobiliară Pitesti

**A. Partea I. Descrierea imobilului**

TEREN Extravilan

Adresa: Jud. Arges

Nr. Crt	Nr cadastral Nr. topografic	Suprafața* (mp)	Observații / Referințe
A1		1.300	Sector cadastral:23 Teren neimprejmuit;

**B. Partea II. Proprietari și acte**

Inscrieri privitoare la dreptul de proprietate și alte drepturi reale		Referințe
/		
Act Notarial nr. 1739, din 04/05/2004 emis de BNP OLARU ELENA;		
B1	Intabulare, drept de PROPRIETATE, dobandit prin Conventie, cota actuala 1/1 1) GENTOIU ANGELICA	A1

**C. Partea III. SARCINI .**

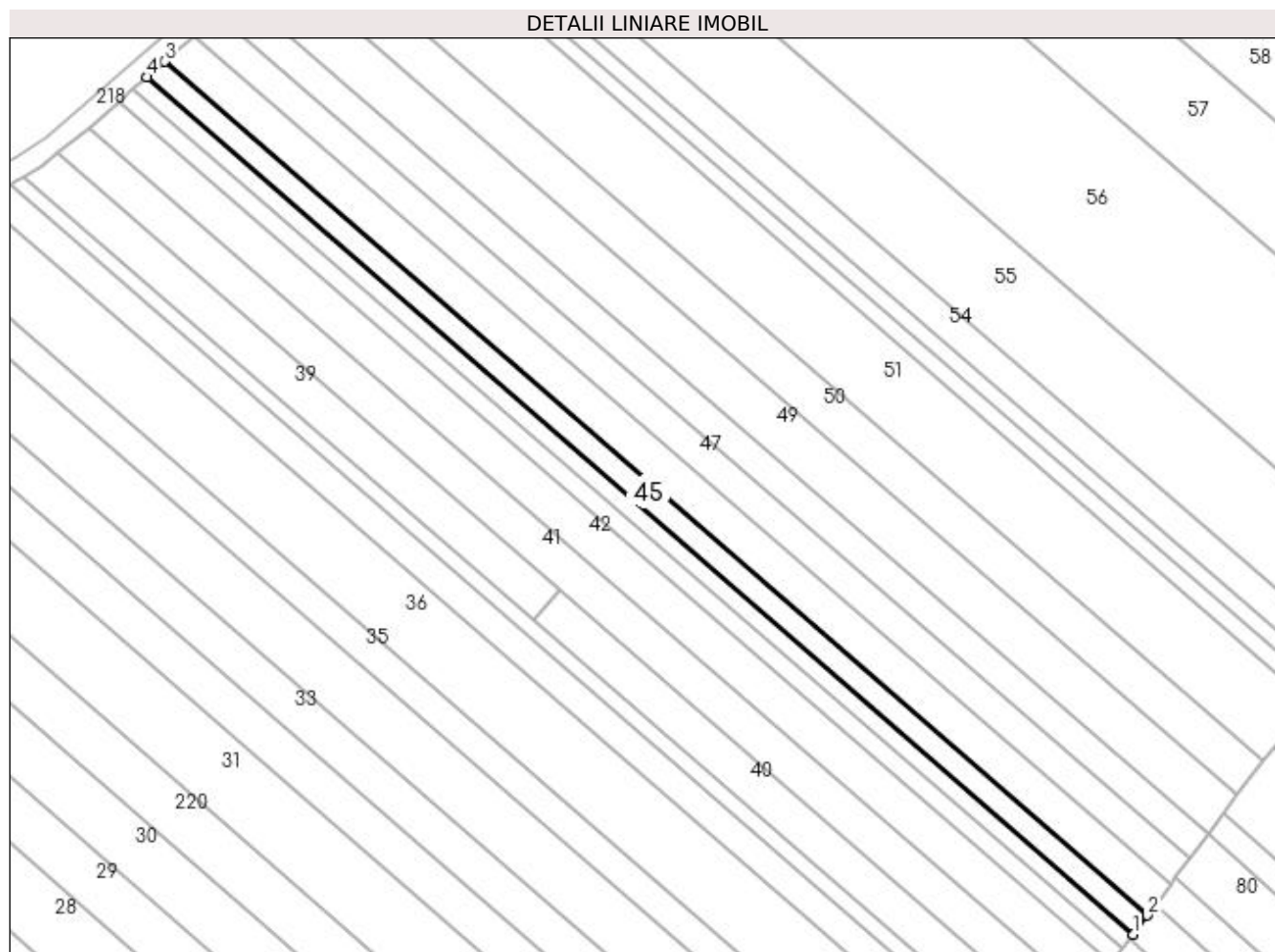
Inscrieri privind dezmembramintele dreptului de proprietate, drepturi reale de garanție și sarcini	Referințe
NU SUNT	

## Anexa Nr. 1 La Partea I

## Teren

Nr cadastral	Suprafața (mp)*	Observații / Referințe
	1.300	

\* Suprafața este determinată în planul de proiecție Stereo 70.



## Date referitoare la teren

Crt	Categorie folosință	Intravilan	Suprafața (mp)	Tarla	Parcelă	Nr. topo	Observații / Referințe
1	arabil	NU	1.300	18	369	-	în actul de proprietate se regăsește tarla 18, parcela 361

## Lungime Segmente

1) Valorile lungimilor segmentelor sunt obținute din proiecție în plan.

Punct început	X / Y	Punct sfârșit	X / Y	Lungime segment (** (m)
1	495.205,653 384.932,656	2	495.208,572 384.936,572	4.884
2	495.208,572 384.936,572	3	495.007,47 385.111,255	266.376
3	495.007,47 385.111,255	4	495.003,738 385.108,045	4.923
4	495.003,738 385.108,045	1	495.205,653 384.932,656	267.453

**\*\* Lungimile segmentelor sunt determinate în planul de proiecție Stereo 70 și sunt rotunjite la 1 milimetru.**

**\*\*\* Distanța dintre puncte este formată din segmente cumulate ce sunt mai mici decât valoarea 1 milimetru.**



**DATE DESPRE IMOBILUL NR. 46**

Oficiul de Cadastru și Publicitate Imobiliară ARGES  
Biroul de Cadastru și Publicitate Imobiliară Pitesti

**A. Partea I. Descrierea imobilului**

TEREN Extravilan

Adresa: Jud. Arges

Nr. Crt	Nr cadastral Nr. topografic	Suprafața* (mp)	Observații / Referințe
A1		2.100	Sector cadastral:23 Teren neimprejmuit;

**B. Partea II. Proprietari și acte**

Inscrieri privitoare la dreptul de proprietate și alte drepturi reale		Referințe
/		
Act Administrativ nr. 58188, din 26/01/1995 emis de CJPSDPAT ARGES;		
B1	Intabulare, drept de PROPRIETATE, dobandit prin Lege, cota actuala 1/1 1) GUBAVU NICOLAE 2) GUBAVU STELICĂ 3) IȚĂ GHEORGHÎȚA 4) MOISE MARIA	A1

**C. Partea III. SARCINI .**

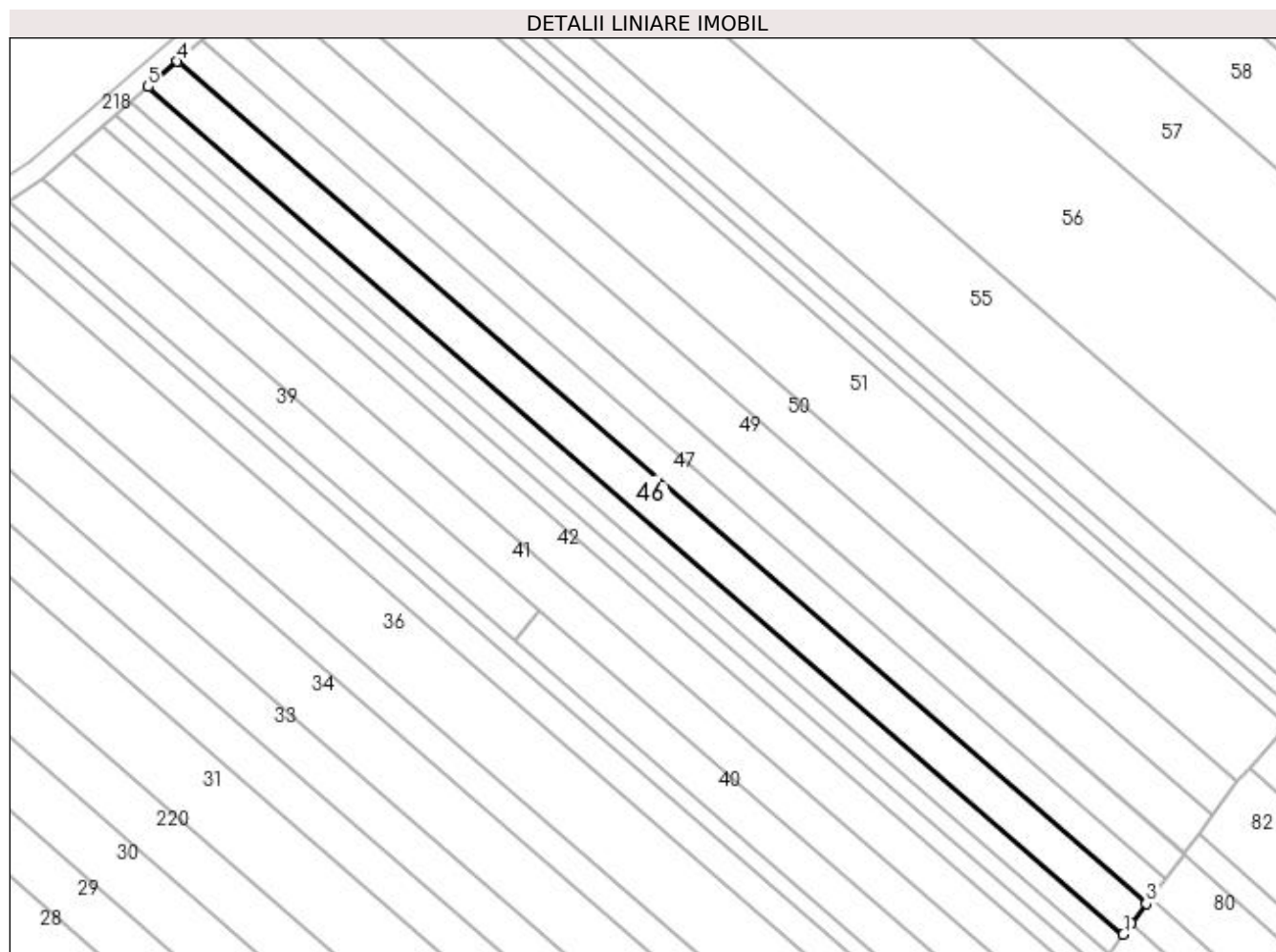
Inscrieri privind dezmembramintele dreptului de proprietate, drepturi reale de garanție și sarcini	Referințe
NU SUNT	

## Anexa Nr. 1 La Partea I

## Teren

Nr cadastral	Suprafața (mp)*	Observații / Referințe
	2.100	

\* Suprafața este determinată în planul de proiecție Stereo 70.



## Date referitoare la teren

Crt	Categorie folosință	Intra vilan	Suprafața (mp)	Tarla	Parcelă	Nr. topo	Observații / Referințe
1	arabil	NU	2.100	18	369	-	în actul de proprietate se regăsește tarlăua 18, parcela 361

## Lungime Segmente

1) Valorile lungimilor segmentelor sunt obținute din proiecție în plan.

Punct început	X / Y	Punct sfârșit	X / Y	Lungime segment (** (m)
1	495.208,572 384.936,572	2	495.210,253 384.938,827	2.813
2	495.210,253 384.938,827	3	495.213,312 384.942,931	5.119
3	495.213,312 384.942,931	4	495.013,53 385.116,467	264.627
4	495.013,53 385.116,467	5	495.007,47 385.111,255	7.993
5	495.007,47 385.111,255	1	495.208,572 384.936,572	266.376

**\*\* Lungimile segmentelor sunt determinate în planul de proiecție Stereo 70 și sunt rotunjite la 1 milimetru.**

**\*\*\* Distanța dintre puncte este formată din segmente cumulate ce sunt mai mici decât valoarea 1 milimetru.**





**DATE DESPRE IMOBILUL NR. 47**

Oficiul de Cadastru și Publicitate Imobiliară ARGES  
Biroul de Cadastru și Publicitate Imobiliară Pitesti

**A. Partea I. Descrierea imobilului**

TEREN Extravilan

Adresa: Jud. Arges

Nr. Crt	Nr cadastral Nr. topografic	Suprafața* (mp)	Observații / Referințe
A1		1.700	Sector cadastral:23 Teren neimprejmuit;

**B. Partea II. Proprietari și acte**

Inscrieri privitoare la dreptul de proprietate și alte drepturi reale		Referințe
/		
Act Administrativ nr. 36402, din 01/02/1994 emis de CJPSDPAT ARGES;		
B1	Intabulare, drept de PROPRIETATE, dobandit prin Lege, cota actuala 1/1 1) STANCU ION	A1

**C. Partea III. SARCINI .**


Inscrieri privind dezmembramintele dreptului de proprietate, drepturi reale de garanție și sarcini	Referințe
NU SUNT	

## Anexa Nr. 1 La Partea I

## Teren

Nr cadastral	Suprafața (mp)*	Observații / Referințe
	1.700	

\* Suprafața este determinată în planul de proiecție Stereo 70.



## Date referitoare la teren

Crt	Categorie folosință	Intra vilan	Suprafața (mp)	Tarla	Parcelă	Nr. topo	Observații / Referințe
1	arabil	NU	1.700	18	369	-	

## Lungime Segmente

1) Valorile lungimilor segmentelor sunt obținute din proiecție în plan.

Punct început	X / Y	Punct sfârșit	X / Y	Lungime segment (** (m)
1	495.213,312 384.942,931	2	495.214,325 384.944,291	1.696
2	495.214,325 384.944,291	3	495.217,172 384.948,11	4.763
3	495.217,172 384.948,11	4	495.018,466 385.120,712	263.202
4	495.018,466 385.120,712	5	495.013,53 385.116,467	6.51
5	495.013,53 385.116,467	1	495.213,312 384.942,931	264.627

**\*\* Lungimile segmentelor sunt determinate în planul de proiecție Stereo 70 și sunt rotunjite la 1 milimetru.**

**\*\*\* Distanța dintre puncte este formată din segmente cumulate ce sunt mai mici decât valoarea 1 milimetru.**



**DATE DESPRE IMOBILUL NR. 48**

Oficiul de Cadastru și Publicitate Imobiliară ARGES  
Biroul de Cadastru și Publicitate Imobiliară Pitesti

**A. Partea I. Descrierea imobilului**

TEREN Extravilan

Adresa: Jud. Arges

Nr. Crt	Nr cadastral Nr. topografic	Suprafața* (mp)	Observații / Referințe
A1		1.700	Sector cadastral:23 Teren neimprejmuit;

**B. Partea II. Proprietari și acte**

Inscrieri privitoare la dreptul de proprietate și alte drepturi reale		Referințe
/		
Act Administrativ nr. 14572, din 01/07/1993 emis de CJPSDPAT ARGES;		
B1	Intabulare, drept de PROPRIETATE, dobandit prin Lege, cota actuala 1/1 1) POPA DUMITRU	A1

**C. Partea III. SARCINI .**


Inscrieri privind dezmembramintele dreptului de proprietate, drepturi reale de garanție și sarcini	Referințe
NU SUNT	

## Anexa Nr. 1 La Partea I

## Teren

Nr cadastral	Suprafața (mp)*	Observații / Referințe
	1.700	

\* Suprafața este determinată în planul de proiecție Stereo 70.



## Date referitoare la teren

Crt	Categorie folosință	Intra vilan	Suprafața (mp)	Tarla	Parcelă	Nr. topo	Observații / Referințe
1	arabil	NU	1.700	18	369	-	

## Lungime Segmente

1) Valorile lungimilor segmentelor sunt obținute din proiecție în plan.

Punct început	X / Y	Punct sfârșit	X / Y	Lungime segment (** (m)
1	495.217,172 384.948,11	2	495.220,974 384.953,21	6.361
2	495.220,974 384.953,21	3	495.221,054 384.953,317	0.134
3	495.221,054 384.953,317	4	495.023,428 385.124,981	261.772
4	495.023,428 385.124,981	5	495.018,466 385.120,712	6.546
5	495.018,466 385.120,712	1	495.217,172 384.948,11	263.202

**\*\* Lungimile segmentelor sunt determinate în planul de proiecție Stereo 70 și sunt rotunjite la 1 milimetru.**

**\*\*\* Distanța dintre puncte este formată din segmente cumulate ce sunt mai mici decât valoarea 1 milimetru.**





**DATE DESPRE IMOBILUL NR. 49**

Oficiul de Cadastru și Publicitate Imobiliară ARGES  
Biroul de Cadastru și Publicitate Imobiliară Pitesti

**A. Partea I. Descrierea imobilului**

TEREN Extravilan

Adresa: Jud. Arges

Nr. Crt	Nr cadastral Nr. topografic	Suprafața* (mp)	Observații / Referințe
A1		2.600	Sector cadastral:23 Teren neimprejmuit;

**B. Partea II. Proprietari și acte**

Inscrieri privitoare la dreptul de proprietate și alte drepturi reale		Referințe
/		
Hotarare Judecatoreasca nr. 2570, din 26/06/2003 emis de Judecatoria Pitesti;		
B1	Intabulare, drept de PROPRIETATE, dobandit prin lesire Din Indiviziune, cota actuala 1/1 1) CIOCĂNEA GHEORGHE	A1

**C. Partea III. SARCINI .**

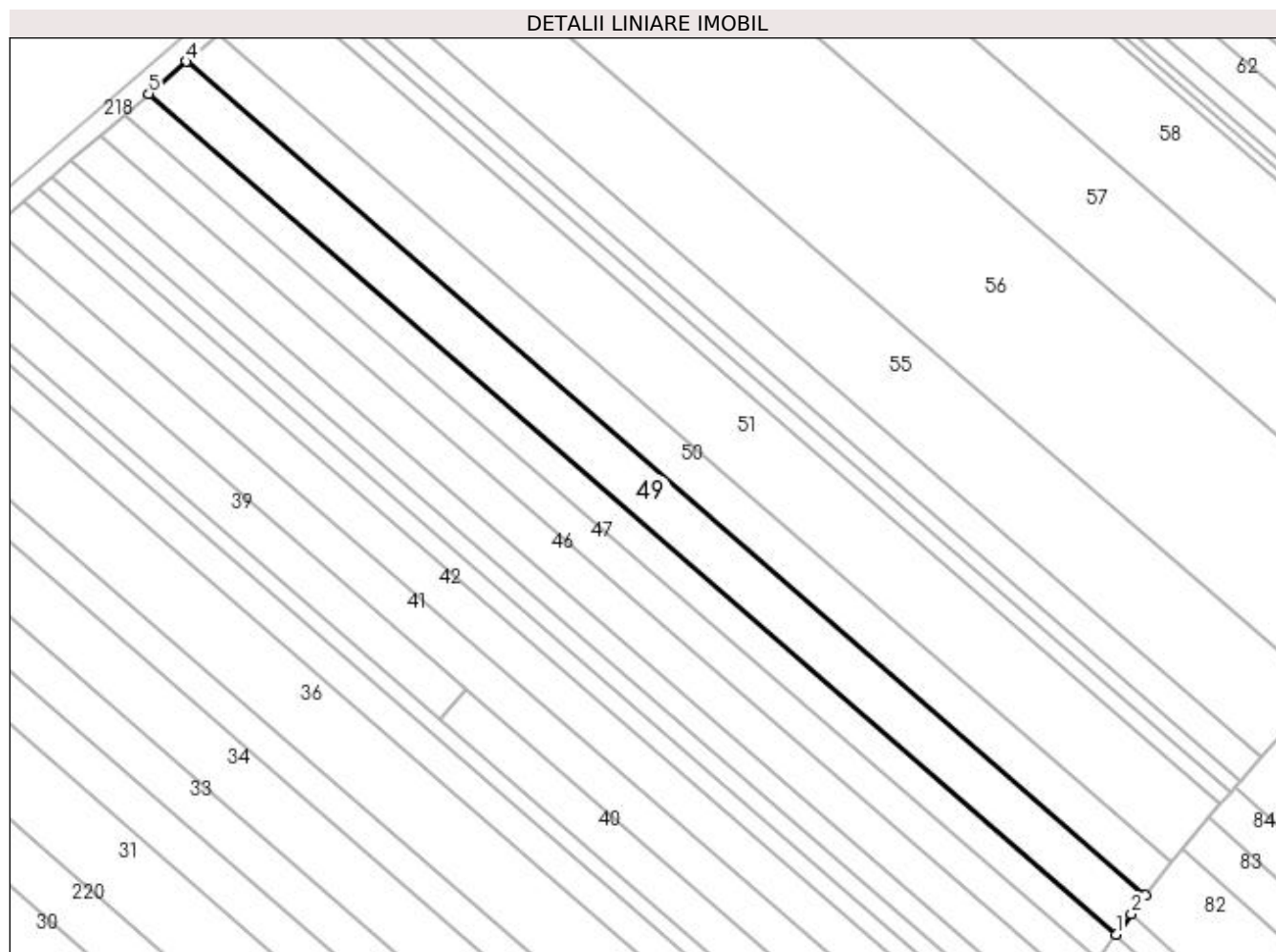
Inscrieri privind dezmembramintele dreptului de proprietate, drepturi reale de garanție și sarcini	Referințe
NU SUNT	

## Anexa Nr. 1 La Partea I

## Teren

Nr cadastral	Suprafața (mp)*	Observații / Referințe
	2.600	

\* Suprafața este determinată în planul de proiecție Stereo 70.



## Date referitoare la teren

Crt	Categorie folosință	Intravilan	Suprafața (mp)	Tarla	Parcelă	Nr. topo	Observații / Referințe
1	arabil	NU	2.600	18	369	-	în actul de proprietate se regăsește tarla 18, parcela 361

## Lungime Segmente

1) Valorile lungimilor segmentelor sunt obținute din proiecție în plan.

Punct început	X / Y	Punct sfârșit	X / Y	Lungime segment (** (m)
1	495.221,054 384.953,317	2	495.224,153 384.957,476	5.187
2	495.224,153 384.957,476	3	495.227,031 384.961,337	4.816
3	495.227,031 384.961,337	4	495.031,071 385.131,554	259.565
4	495.031,071 385.131,554	5	495.023,428 385.124,981	10.081
5	495.023,428 385.124,981	1	495.221,054 384.953,317	261.772

**\*\* Lungimile segmentelor sunt determinate în planul de proiecție Stereo 70 și sunt rotunjite la 1 milimetru.**

**\*\*\* Distanța dintre puncte este formată din segmente cumulate ce sunt mai mici decât valoarea 1 milimetru.**



**DATE DESPRE IMOBILUL NR. 50**

Oficiul de Cadastru și Publicitate Imobiliară ARGES  
Biroul de Cadastru și Publicitate Imobiliară Pitesti

**A. Partea I. Descrierea imobilului**

TEREN Extravilan

Adresa: Jud. Arges

Nr. Crt	Nr cadastral Nr. topografic	Suprafața* (mp)	Observații / Referințe
A1		2.200	Sector cadastral:23 Teren neimprejmuit;

**B. Partea II. Proprietari și acte**

Inscrieri privitoare la dreptul de proprietate și alte drepturi reale		Referințe
/		
Act Administrativ nr. 14510, din 21/06/1992 emis de CJPSDPAT ARGES;		
B1	Intabulare, drept de PROPRIETATE, dobandit prin Lege, cota actuala 1/1 1) MIHAI NICOLAE	A1

**C. Partea III. SARCINI .**

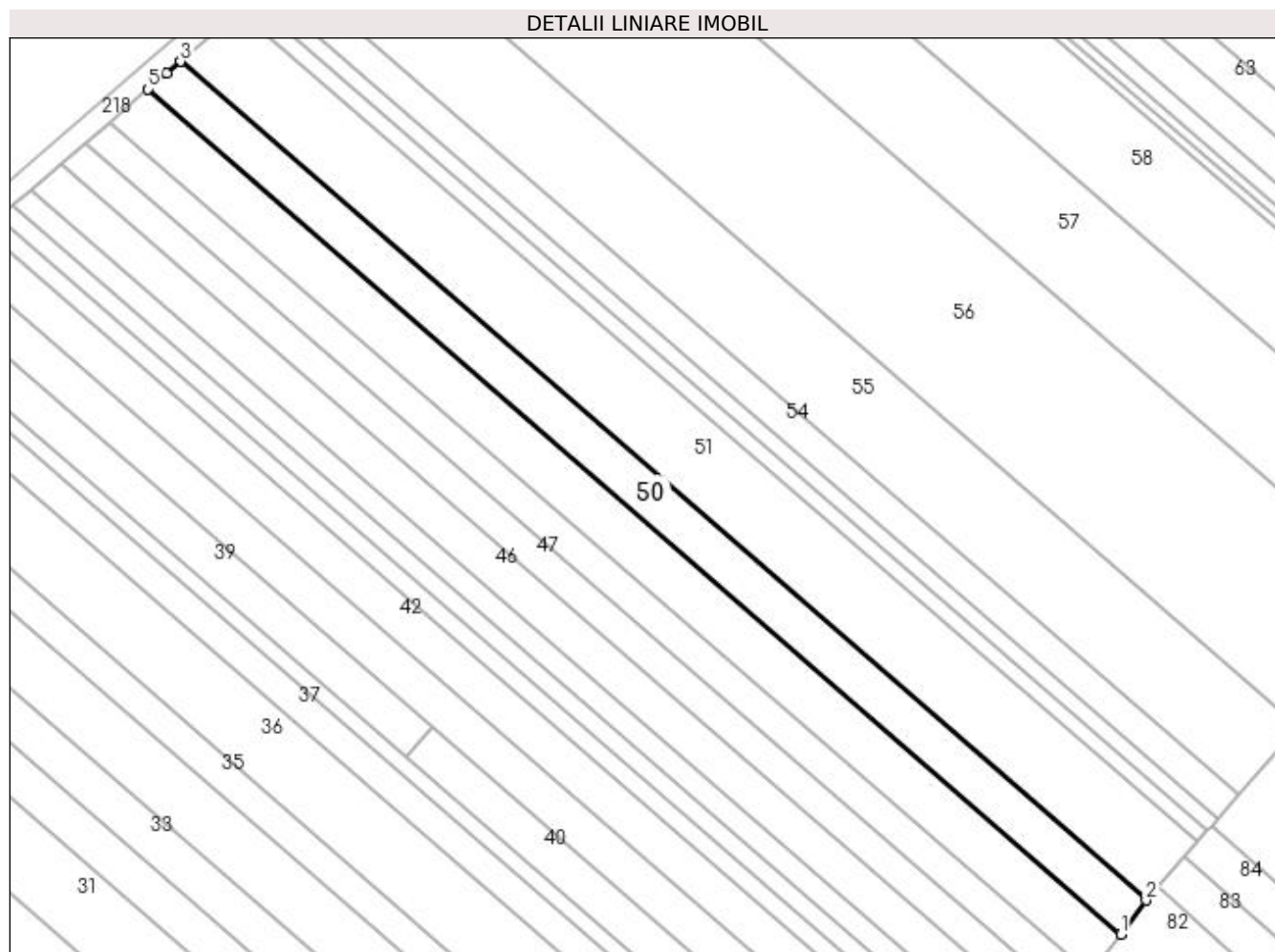
Inscrieri privind dezmembramintele dreptului de proprietate, drepturi reale de garanție și sarcini	Referințe
NU SUNT	

## Anexa Nr. 1 La Partea I

## Teren

Nr cadastral	Suprafața (mp)*	Observații / Referințe
	2.200	

\* Suprafața este determinată în planul de proiecție Stereo 70.



## Date referitoare la teren

Crt	Categorie folosință	Intra vilan	Suprafața (mp)	Tarla	Parcelă	Nr. topo	Observații / Referințe
1	arabil	NU	2.200	18	369	-	

## Lungime Segmente

1) Valorile lungimilor segmentelor sunt obținute din proiecție în plan.

Punct început	X / Y	Punct sfârșit	X / Y	Lungime segment (** (m)
1	495.227,031 384.961,337	2	495.232,129 384.968,176	8.53
2	495.232,129 384.968,176	3	495.037,581 385.137,167	257.695
3	495.037,581 385.137,167	4	495.034,825 385.134,783	3.644
4	495.034,825 385.134,783	5	495.031,071 385.131,554	4.952
5	495.031,071 385.131,554	1	495.227,031 384.961,337	259.565

**\*\* Lungimile segmentelor sunt determinate în planul de proiecție Stereo 70 și sunt rotunjite la 1 milimetru.**

**\*\*\* Distanța dintre puncte este formată din segmente cumulate ce sunt mai mici decât valoarea 1 milimetru.**





**DATE DESPRE IMOBILUL NR. 51**

Oficiul de Cadastru și Publicitate Imobiliară ARGES  
Biroul de Cadastru și Publicitate Imobiliară Pitesti

**A. Partea I. Descrierea imobilului**

TEREN Extravilan

Adresa: Jud. Arges

Nr. Crt	Nr cadastral Nr. topografic	Suprafața* (mp)	Observații / Referințe
A1		4.000	Sector cadastral:23 Teren neimprejmuit;

**B. Partea II. Proprietari și acte**

Inscrieri privitoare la dreptul de proprietate și alte drepturi reale		Referințe
/		
Hotarare Judecatoreasca nr. 2391, din 25/05/2006 emis de Judecatoria Pitesti;		
B1	Intabulare, drept de PROPRIETATE-bun propriu, dobandit prin lesire Din Indiviziune, cota actuala 1/1 1) UNGUREANU DOMNICA	A1

**C. Partea III. SARCINI**

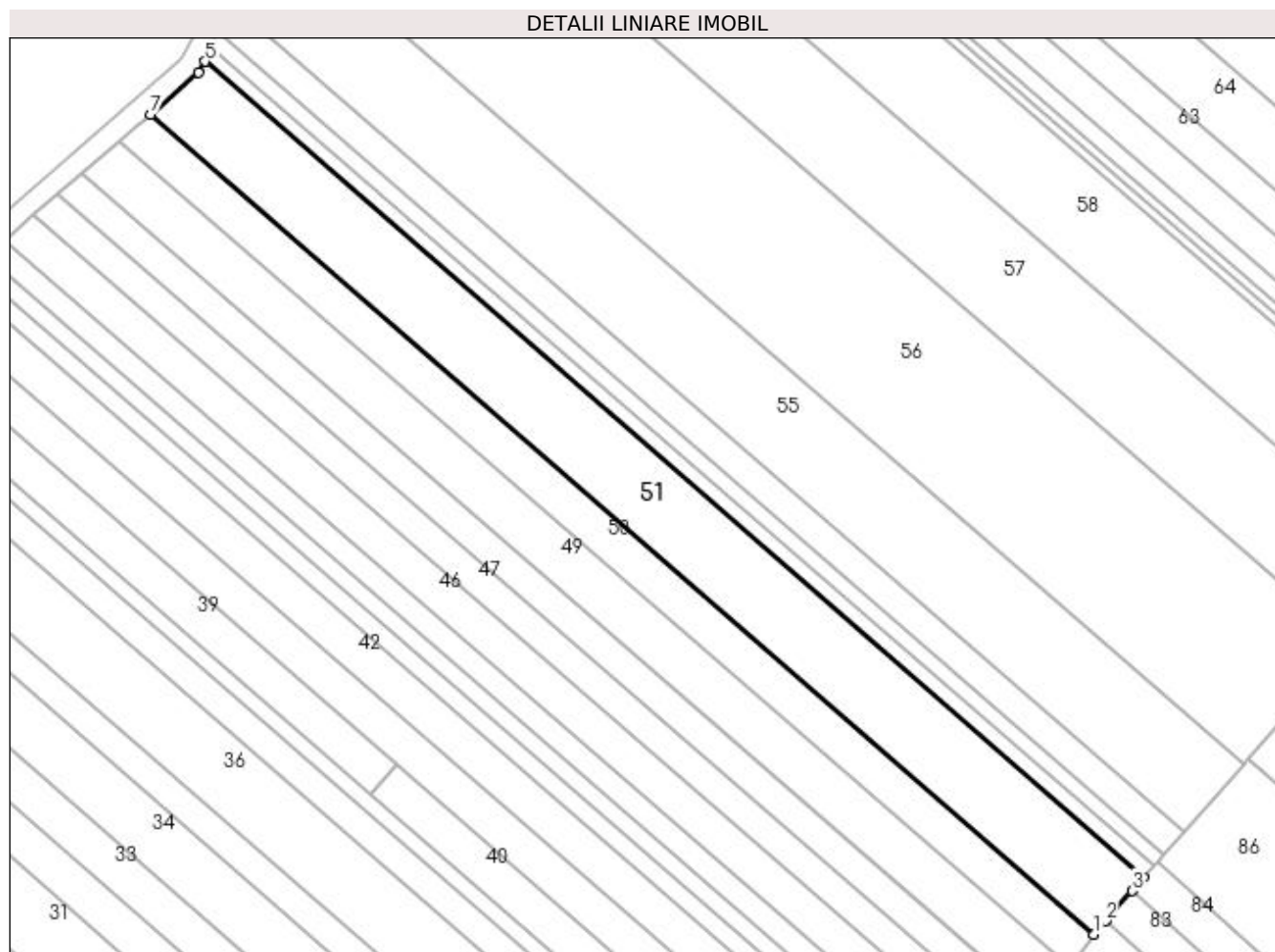
Inscrieri privind dezmembramintele dreptului de proprietate, drepturi reale de garanție și sarcini		Referințe
/		
Hotarare Judecatoreasca nr. 2391, din 25/05/2006 emis de Judecatoria Pitesti;		
C1	intabulare ipoteca legala ce consta in sulta in cuantum de 21761.40 lei 1) DRĂGAN ANA	A1

## Anexa Nr. 1 La Partea I

## Teren

Nr cadastral	Suprafața (mp)*	Observații / Referințe
	4.000	

\* Suprafața este determinată în planul de proiecție Stereo 70.



## Date referitoare la teren

Crt	Categorie folosință	Intra vilan	Suprafața (mp)	Tarla	Parcelă	Nr. topo	Observații / Referințe
1	arabil	NU	4.000	18	369	-	

## Lungime Segmente

1) Valorile lungimilor segmentelor sunt obținute din proiecție în plan.

Punct început	X / Y	Punct sfârșit	X / Y	Lungime segment (** (m)
1	495.232,129 384.968,176	2	495.234,535 384.970,942	3.666
2	495.234,535 384.970,942	3	495.240,001 384.977,152	8.273
3	495.240,001 384.977,152	4	495.242,409 384.979,889	3.645
4	495.242,409 384.979,889	5	495.048,793 385.148,069	256.46
5	495.048,793 385.148,069	6	495.047,538 385.145,777	2.613

Punct început	X / Y	Punct sfârșit	X / Y	Lungime segment (** (m)
6	495.047,538 385.145,777	7	495.037,581 385.137,167	13.163
7	495.037,581 385.137,167	1	495.232,129 384.968,176	257.695

\*\* Lungimile segmentelor sunt determinate în planul de proiecție Stereo 70 și sunt rotunjite la 1 milimetru.

\*\*\* Distanța dintre puncte este formată din segmente cumulate ce sunt mai mici decât valoarea 1 milimetru.



**DATE DESPRE IMOBILUL NR. 52**

Oficiul de Cadastru și Publicitate Imobiliară ARGES  
Biroul de Cadastru și Publicitate Imobiliară Pitesti

**A. Partea I. Descrierea imobilului**

TEREN Extravilan

Adresa: Jud. Arges, Punct "Stramba"

Nr. Crt	Nr cadastral Nr. topografic	Suprafața* (mp)	Observații / Referințe
A1	82273	820	Sector cadastral:23 Teren neimpregmuit;

**B. Partea II. Proprietari și acte**

Inscrieri privitoare la dreptul de proprietate și alte drepturi reale		Referințe
<b>50468 / 29/11/2012</b>		
Act Notarial nr. 2928, din 11/07/2003 emis de BNP CARSTOIU MARIN (act administrativ nr. 9068/09-11-2012 emis de PRIMARIA MIOVENI; act administrativ nr. 23308/08-11-2012 emis de PRIMARIA MIOVENI);		
B1	Intabulare, drept de PROPRIETATE, dobandit prin Conventie, cota actuala 1/1 1) <b>ANDREI VASILICĂ-CONSTANTIN</b> , casatorit cu 2) <b>ANDREI AURELIA</b>	A1

**C. Partea III. SARCINI**

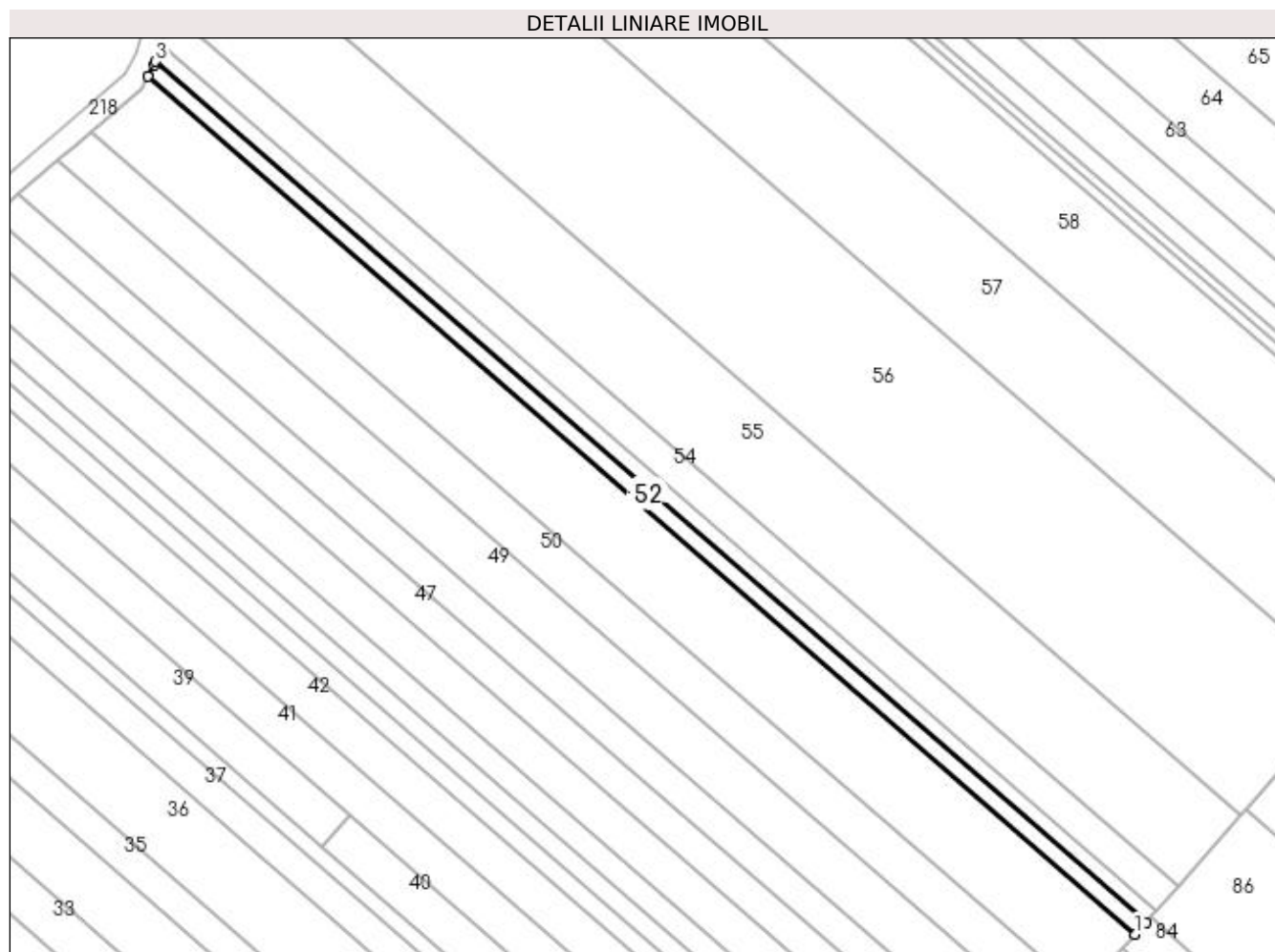
Inscrieri privind dezmembramintele dreptului de proprietate, drepturi reale de garanție și sarcini		Referințe
<b>50468 / 29/11/2012</b>		
Act Notarial nr. 2928, din 11/07/2003 emis de BNP CARSTOIU MARIN (act administrativ nr. 9068/09-11-2012 emis de PRIMARIA MIOVENI; act administrativ nr. 23308/08-11-2012 emis de PRIMARIA MIOVENI);		
C1	se noteaza obligatia de intretinere si ingrijire 1) <b>DUMITRESCU PETRUȚA</b>	A1

## Anexa Nr. 1 La Partea I

## Teren

Nr cadastral	Suprafața (mp)*	Observații / Referințe
82273	820	

\* Suprafața este determinată în planul de proiecție Stereo 70.



## Date referitoare la teren

Crt	Categorie folosință	Intravilan	Suprafața (mp)	Tarla	Parcelă	Nr. topo	Observații / Referințe
1	arabil	NU	820	18	369	-	

## Lungime Segmente

1) Valorile lungimilor segmentelor sunt obținute din proiecție în plan.

Punct început	X / Y	Punct sfârșit	X / Y	Lungime segment (** (m)
1	495.242,409 384.979,889	2	495.244,518 384.982,286	3.193
2	495.244,518 384.982,286	3	495.050,271 385.151,015	257.296
3	495.050,271 385.151,015	4	495.050,081 385.150,419	0.626
4	495.050,081 385.150,419	5	495.048,793 385.148,069	2.68
5	495.048,793 385.148,069	1	495.242,409 384.979,889	256.46

**\*\* Lungimile segmentelor sunt determinate în planul de proiecție Stereo 70 și sunt rotunjite la 1 milimetru.**

**\*\*\* Distanța dintre puncte este formată din segmente cumulate ce sunt mai mici decât valoarea 1 milimetru.**





**DATE DESPRE IMOBILUL NR. 53**

Oficiul de Cadastru și Publicitate Imobiliară ARGES  
Biroul de Cadastru și Publicitate Imobiliară Pitesti

**A. Partea I. Descrierea imobilului**

TEREN Extravilan

Adresa: Jud. Arges, Punct "Stramba"

Nr. Crt	Nr cadastral Nr. topografic	Suprafața* (mp)	Observații / Referințe
A1	82274	820	Sector cadastral:23 Teren neimprejmuit;

**B. Partea II. Proprietari și acte**

Inscrieri privitoare la dreptul de proprietate și alte drepturi reale	Referințe
<b>50467 / 29/11/2012</b>	
Act Notarial nr. 4160, din 01/10/2002 emis de BNP CARSTOIU MARIN;	
B1	A1
Intabulare, drept de PROPRIETATE, dobandit prin lesire Din Indiviziune, cota actuala 1/1 1) POPESCU ELENA	

**C. Partea III. SARCINI .**

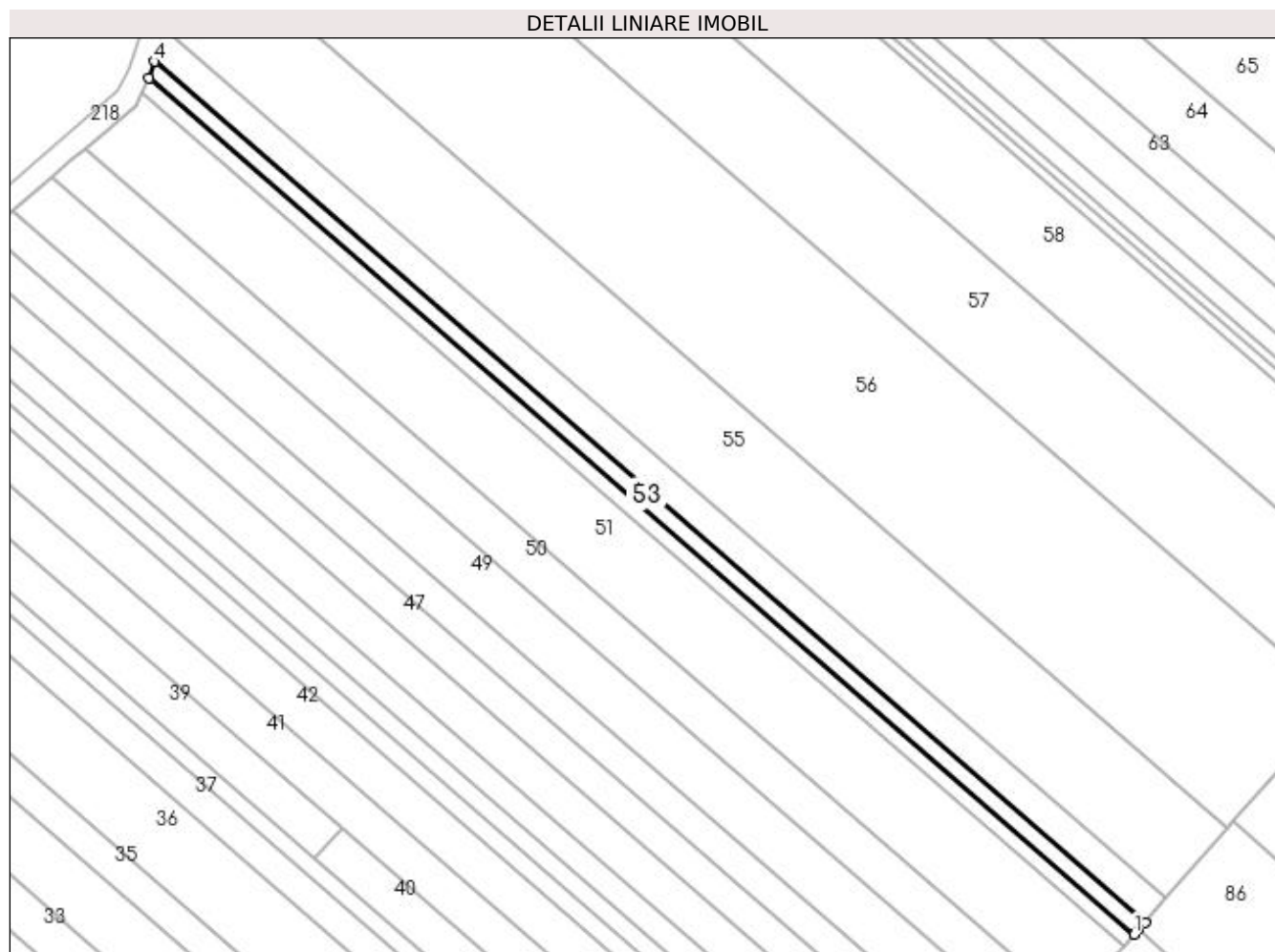
Inscrieri privind dezmembramintele dreptului de proprietate, drepturi reale de garanție și sarcini	Referințe
NU SUNT	

## Anexa Nr. 1 La Partea I

## Teren

Nr cadastral	Suprafața (mp)*	Observații / Referințe
82274	820	

\* Suprafața este determinată în planul de proiecție Stereo 70.



## Date referitoare la teren

Crt	Categorie folosință	Intra vilan	Suprafața (mp)	Tarla	Parcelă	Nr. topo	Observații / Referințe
1	arabil	NU	820	18	369	-	

## Lungime Segmente

1) Valorile lungimilor segmentelor sunt obținute din proiecție în plan.

Punct început	X / Y	Punct sfârșit	X / Y	Lungime segment (** (m)
1	495.244,518 384.982,286	2	495.245,386 384.983,273	1.314
2	495.245,386 384.983,273	3	495.246,617 384.984,672	1.863
3	495.246,617 384.984,672	4	495.051,319 385.154,314	258.688
4	495.051,319 385.154,314	5	495.050,271 385.151,015	3.461
5	495.050,271 385.151,015	1	495.244,518 384.982,286	257.296

**\*\* Lungimile segmentelor sunt determinate în planul de proiecție Stereo 70 și sunt rotunjite la 1 milimetru.**

**\*\*\* Distanța dintre puncte este formată din segmente cumulate ce sunt mai mici decât valoarea 1 milimetru.**



**DATE DESPRE IMOBILUL NR. 54**

Oficiul de Cadastru și Publicitate Imobiliară ARGES  
Biroul de Cadastru și Publicitate Imobiliară Pitesti

**A. Partea I. Descrierea imobilului**

TEREN Extravilan

Adresa: Jud. Arges, Punct "Stramba"

Nr. Crt	Nr cadastral Nr. topografic	Suprafața* (mp)	Observații / Referințe
A1	82255	1.640	Sector cadastral:23 Teren neimprejmuit;

**B. Partea II. Proprietari și acte**

Inscrieri privitoare la dreptul de proprietate și alte drepturi reale		Referințe
<b>50470 / 29/11/2012</b>		
Act Notarial nr. 4160, din 01/10/2002 emis de BNP CARSTOIU MARIN (act administrativ nr. 9074/09-11-2012 emis de PRIMARIA MIOVENI; act administrativ nr. 23310/08-11-2012 emis de PRIMARIA MIOVENI; act administrativ nr. 58178/25-01-1995 emis de CJPSDPT);		
B1	Intabulare, drept de PROPRIETATE, dobandit prin lesire Din Indiviziune, cota actuala 1/1 1) TENTEA GHEORGHITA	A1

**C. Partea III. SARCINI .**


Inscrieri privind dezmembramintele dreptului de proprietate, drepturi reale de garanție și sarcini	Referințe
NU SUNT	

## Anexa Nr. 1 La Partea I

## Teren

Nr cadastral	Suprafața (mp)*	Observații / Referințe
82255	1.640	

\* Suprafața este determinată în planul de proiecție Stereo 70.



## Date referitoare la teren

Crt	Categorie folosință	Intra vilan	Suprafața (mp)	Tarla	Parcelă	Nr. topo	Observații / Referințe
1	arabil	NU	1.640	18	369	-	

## Lungime Segmente

1) Valorile lungimilor segmentelor sunt obținute din proiecție în plan.

Punct început	X / Y	Punct sfârșit	X / Y	Lungime segment (** (m)
1	495.051,319 385.154,314	2	495.246,617 384.984,672	258.688
2	495.246,617 384.984,672	3	495.250,783 384.989,406	6.306
3	495.250,783 384.989,406	4	495.053,399 385.160,86	261.452
4	495.053,399 385.160,86	1	495.051,319 385.154,314	6.869

**\*\* Lungimile segmentelor sunt determinate în planul de proiecție Stereo 70 și sunt rotunjite la 1 milimetru.**

**\*\*\* Distanța dintre puncte este formată din segmente cumulate ce sunt mai mici decât valoarea 1 milimetru.**





**DATE DESPRE IMOBILUL NR. 55**

Oficiul de Cadastru și Publicitate Imobiliară ARGES  
Biroul de Cadastru și Publicitate Imobiliară Pitesti

**A. Partea I. Descrierea imobilului**

TEREN Extravilan

Adresa: Jud. Arges

Nr. Crt	Nr cadastral Nr. topografic	Suprafața* (mp)	Observații / Referințe
A1		4.900	Sector cadastral:23 Teren neimprejmuit;

**B. Partea II. Proprietari și acte**

Inscrieri privitoare la dreptul de proprietate și alte drepturi reale		Referințe
/		
Hotarare Judecatoreasca nr. 2517, din 17/03/2014 emis de Judecatoria Pitesti;		
B1	Intabulare, drept de PROPRIETATE, dobandit prin lesire Din Indiviziune, cota actuala 1/1 1) STĂNESCU VIRGINIA	A1

**C. Partea III. SARCINI .**

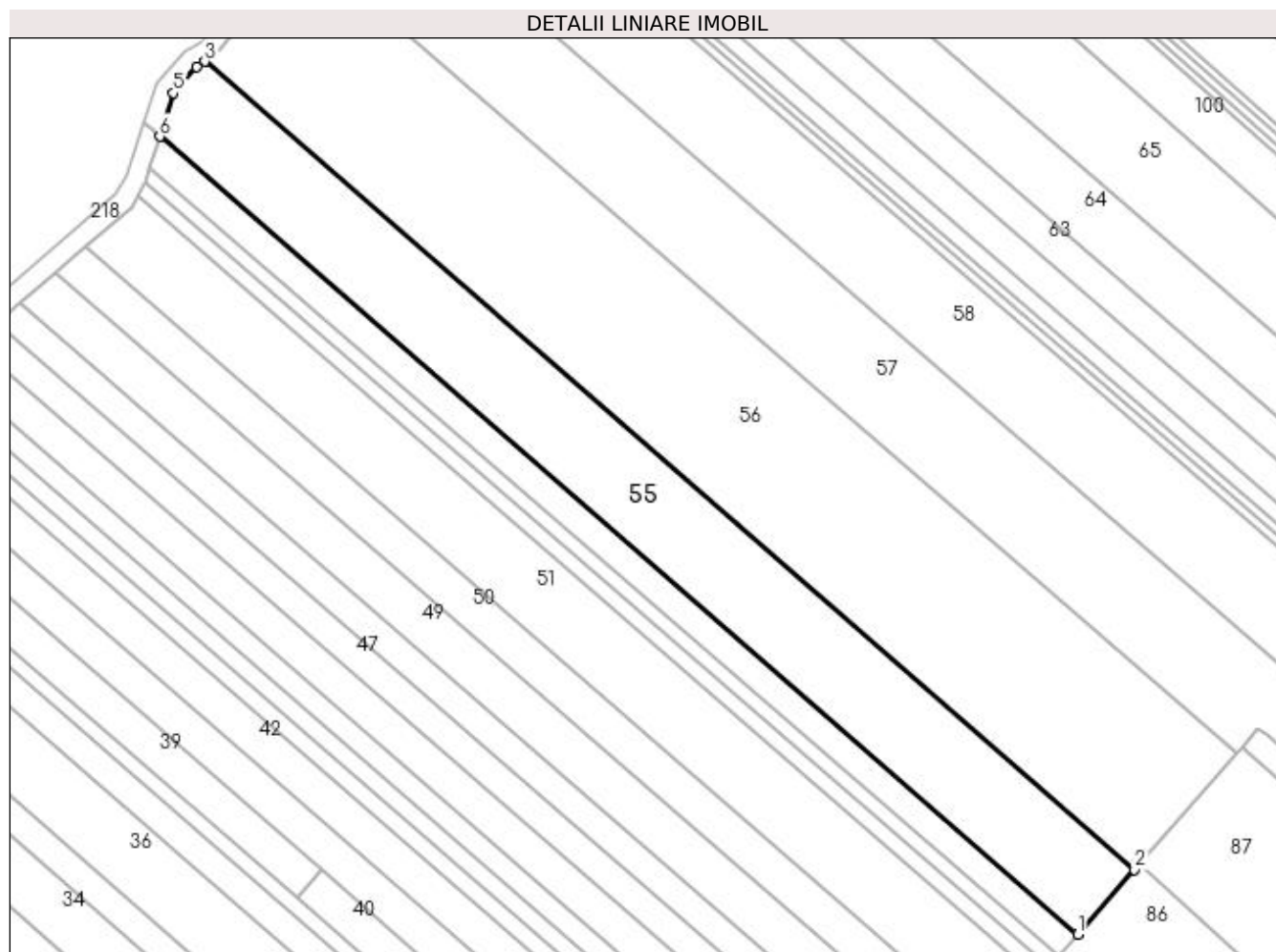
Inscrieri privind dezmembramintele dreptului de proprietate, drepturi reale de garanție și sarcini	Referințe
NU SUNT	

## Anexa Nr. 1 La Partea I

## Teren

Nr cadastral	Suprafața (mp)*	Observații / Referințe
	4.900	

\* Suprafața este determinată în planul de proiecție Stereo 70.



## Date referitoare la teren

Crt	Categorie folosință	Intra vilan	Suprafața (mp)	Tarla	Parcelă	Nr. topo	Observații / Referințe
1	arabil	NU	4.900	18	369	-	

## Lungime Segmente

1) Valorile lungimilor segmentelor sunt obținute din proiecție în plan.

Punct început	X / Y	Punct sfârșit	X / Y	Lungime segment (** (m)
1	495.250,783 384.989,406	2	495.263,026 385.003,321	18.534
2	495.263,026 385.003,321	3	495.063,081 385.176,999	264.843
3	495.063,081 385.176,999	4	495.061,405 385.175,782	2.071
4	495.061,405 385.175,782	5	495.056,381 385.170,242	7.479
5	495.056,381 385.170,242	6	495.053,399 385.160,86	9.845

Punct început	X / Y	Punct sfârșit	X / Y	Lungime segment (** (m)
6	495.053,399 385.160,86	1	495.250,783 384.989,406	261.452

\*\* Lungimile segmentelor sunt determinate în planul de proiecție Stereo 70 și sunt rotunjite la 1 milimetru.

\*\*\* Distanța dintre puncte este formată din segmente cumulate ce sunt mai mici decât valoarea 1 milimetru.



**DATE DESPRE IMOBILUL NR. 56**

Oficiul de Cadastru și Publicitate Imobiliară ARGES  
Biroul de Cadastru și Publicitate Imobiliară Pitesti

**A. Partea I. Descrierea imobilului**

TEREN Extravilan

Adresa: Jud. Arges

Nr. Crt	Nr cadastral Nr. topografic	Suprafața* (mp)	Observații / Referințe
A1		8.800	Sector cadastral:23 Teren neimprejmit;

**B. Partea II. Proprietari și acte**

Inscrieri privitoare la dreptul de proprietate și alte drepturi reale		Referințe
/		
Act Notarial nr. 25, din 23/06/1999 emis de NP CONSTANTIN GHEORGHE;		
B1	Intabulare, drept de PROPRIETATE, dobandit prin Succesiune, cota actuala 1/3 1) <b>BAHRIM VASILE-LIVIU</b>	A1
B2	Intabulare, drept de PROPRIETATE, dobandit prin Succesiune, cota actuala 1/3 1) <b>BAHRIM NICULAE</b>	A1
B3	Intabulare, drept de PROPRIETATE, dobandit prin Succesiune, cota actuala 1/3 1) <b>BAHRIM SANDU-HRISTACHE</b>	A1

**C. Partea III. SARCINI .**

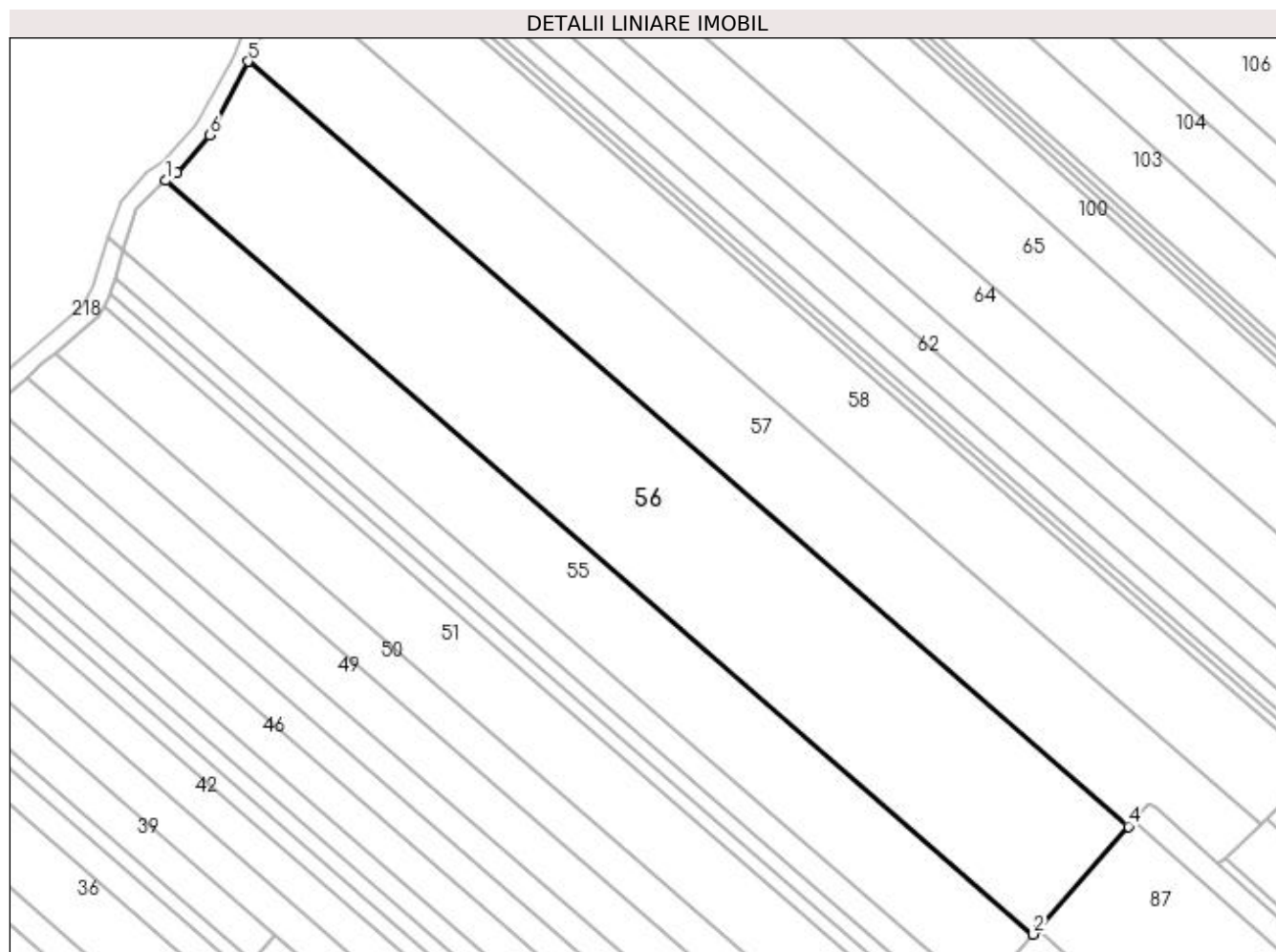
Inscrieri privind dezmembramintele dreptului de proprietate, drepturi reale de garanție și sarcini	Referințe
NU SUNT	

## Anexa Nr. 1 La Partea I

## Teren

Nr cadastral	Suprafața (mp)*	Observații / Referințe
	8.800	

\* Suprafața este determinată în planul de proiecție Stereo 70.



## Date referitoare la teren

Crt	Categorie folosință	Intra vilan	Suprafața (mp)	Tarla	Parcelă	Nr. topo	Observații / Referințe
1	arabil	NU	8.800	18	369	-	

## Lungime Segmente

1) Valorile lungimilor segmentelor sunt obținute din proiecție în plan.

Punct început	X / Y	Punct sfârșit	X / Y	Lungime segment (** (m)
1	495.063,081 385.176,999	2	495.263,026 385.003,321	264.843
2	495.263,026 385.003,321	3	495.264,071 385.004,508	1.581
3	495.264,071 385.004,508	4	495.284,922 385.028,205	31.564
4	495.284,922 385.028,205	5	495.082,057 385.204,419	268.711
5	495.082,057 385.204,419	6	495.073,137 385.187,488	19.137

Punct început	X / Y	Punct sfârșit	X / Y	Lungime segment (** (m)
6	495.073,137 385.187,488	7	495.065,609 385.178,835	11.469
7	495.065,609 385.178,835	1	495.063,081 385.176,999	3.124

\*\* Lungimile segmentelor sunt determinate în planul de proiecție Stereo 70 și sunt rotunjite la 1 milimetru.

\*\*\* Distanța dintre puncte este formată din segmente cumulate ce sunt mai mici decât valoarea 1 milimetru.





**DATE DESPRE IMOBILUL NR. 57**

Oficiul de Cadastru și Publicitate Imobiliară ARGES  
Biroul de Cadastru și Publicitate Imobiliară Pitesti

**A. Partea I. Descrierea imobilului**

TEREN Extravilan

Adresa: Jud. Arges, Punct "Strimba"

Nr. Crt	Nr cadastral Nr. topografic	Suprafața* (mp)	Observații / Referințe
A1	87051	5.900	Sector cadastral:23 Teren neimprejmuit;

**B. Partea II. Proprietari și acte**

Inscrieri privitoare la dreptul de proprietate și alte drepturi reale		Referințe
<b>36947 / 02/06/2021</b>		
Hotarare Judecatoreasca nr. 4297, din 18/06/2009 emis de Judecatoria Pitesti (act administrativ nr 15785 din 31.05.2021, emis de Primaria Mioveni;act administrativ nr F85419 din 31.05.2021, emis de Primaria Mioveni);		
B1	Intabulare, drept de PROPRIETATE, dobandit prin lesire Din Indiviziune, cota actuala 1/1 1) POTMOL GHEORGHE	A1

**C. Partea III. SARCINI .**

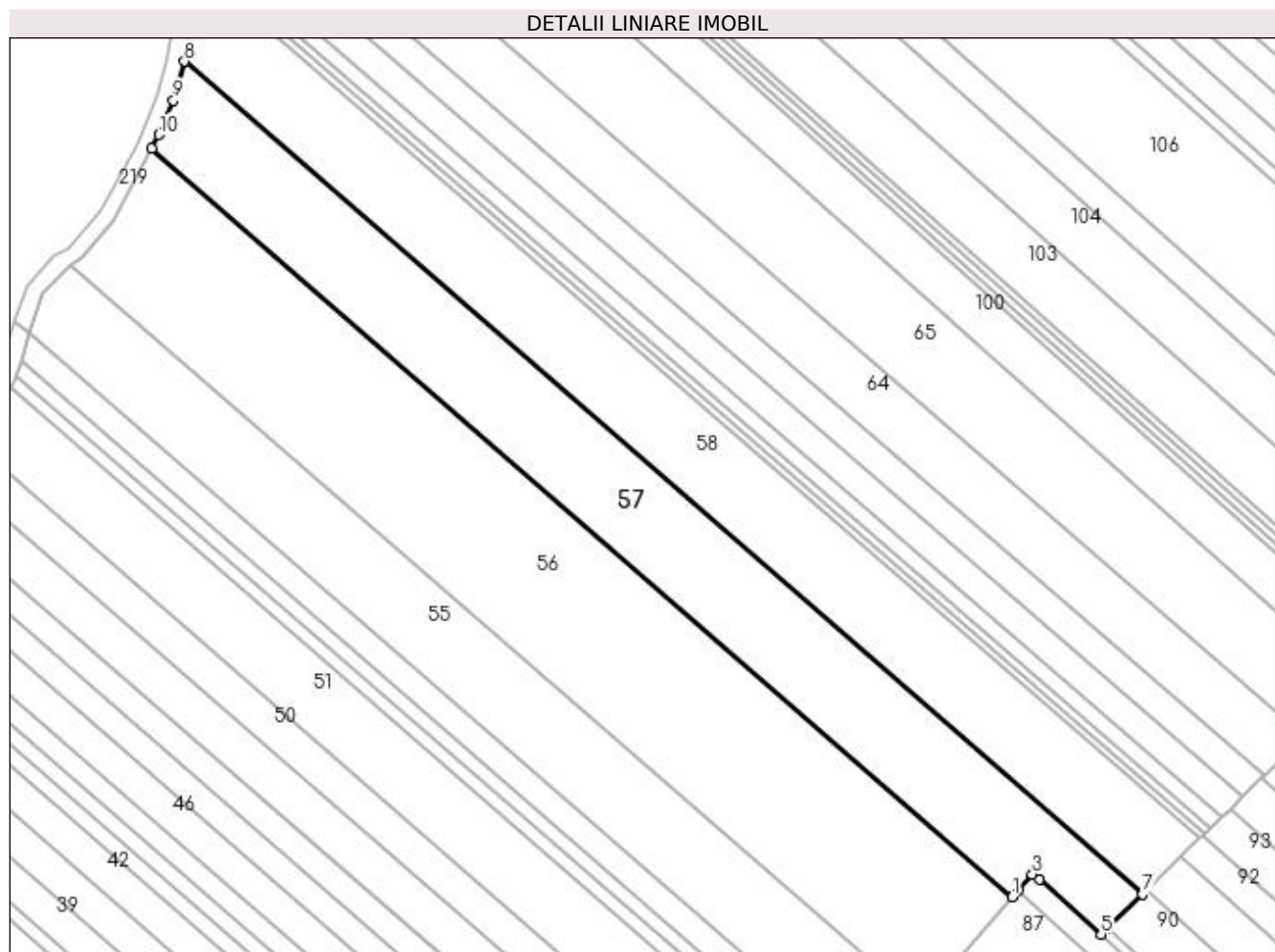
Inscrieri privind dezmembramintele dreptului de proprietate, drepturi reale de garanție și sarcini	Referințe
NU SUNT	

## Anexa Nr. 1 La Partea I

## Teren

Nr cadastral	Suprafața (mp)*	Observații / Referințe
87051	5.900	

\* Suprafața este determinată în planul de proiecție Stereo 70.



## Date referitoare la teren

Crt	Categorie folosință	Intra vilan	Suprafața (mp)	Tarla	Parcelă	Nr. topo	Observații / Referințe
1	arabil	NU	5.900	18	369	-	

## Lungime Segmente

1) Valorile lungimilor segmentelor sunt obținute din proiecție în plan.

Punct început	X / Y	Punct sfârșit	X / Y	Lungime segment (** (m)
1	495.284,922 385.028,205	2	495.286,161 385.029,613	1.876
2	495.286,161 385.029,613	3	495.289,611 385.033,534	5.223
3	495.289,611 385.033,534	4	495.291,355 385.032,327	2.121
4	495.291,355 385.032,327	5	495.305,801 385.019,36	19.412
5	495.305,801 385.019,36	6	495.307,291 385.020,806	2.076

Punct început	X / Y	Punct sfârșit	X / Y	Lungime segment (** (m)
6	495.307,291 385.020,806	7	495.315,583 385.028,853	11.555
7	495.315,583 385.028,853	8	495.089,793 385.224,981	299.077
8	495.089,793 385.224,981	9	495.087,221 385.215,766	9.567
9	495.087,221 385.215,766	10	495.083,801 385.207,729	8.734
10	495.083,801 385.207,729	11	495.082,057 385.204,419	3.741
11	495.082,057 385.204,419	1	495.284,922 385.028,205	268.711

\*\* Lungimile segmentelor sunt determinate în planul de proiecție Stereo 70 și sunt rotunjite la 1 milimetru.

\*\*\* Distanța dintre puncte este formată din segmente cumulate ce sunt mai mici decât valoarea 1 milimetru.



**DATE DESPRE IMOBILUL NR. 58**

Oficiul de Cadastru și Publicitate Imobiliară ARGES  
Biroul de Cadastru și Publicitate Imobiliară Pitesti

**A. Partea I. Descrierea imobilului**

TEREN Extravilan

Adresa: Jud. Arges

Nr. Crt	Nr cadastral Nr. topografic	Suprafața* (mp)	Observații / Referințe
A1		5.730	Sector cadastral:23 Teren neimprejmuit;

**B. Partea II. Proprietari și acte**

Inscrieri privitoare la dreptul de proprietate și alte drepturi reale		Referințe
/		
Act Administrativ nr. 129703, din 18/08/2004 emis de CJPSDPAT ARGES;		
B1	Intabulare, drept de PROPRIETATE, dobandit prin Lege, cota actuala 1/1 1) POTMOL TUDOR 2) POTMOL FLORIAN 3) POTMOL VICTOR 4) POTMOL ION 5) BATARAGĂ ELENA	A1

**C. Partea III. SARCINI .**

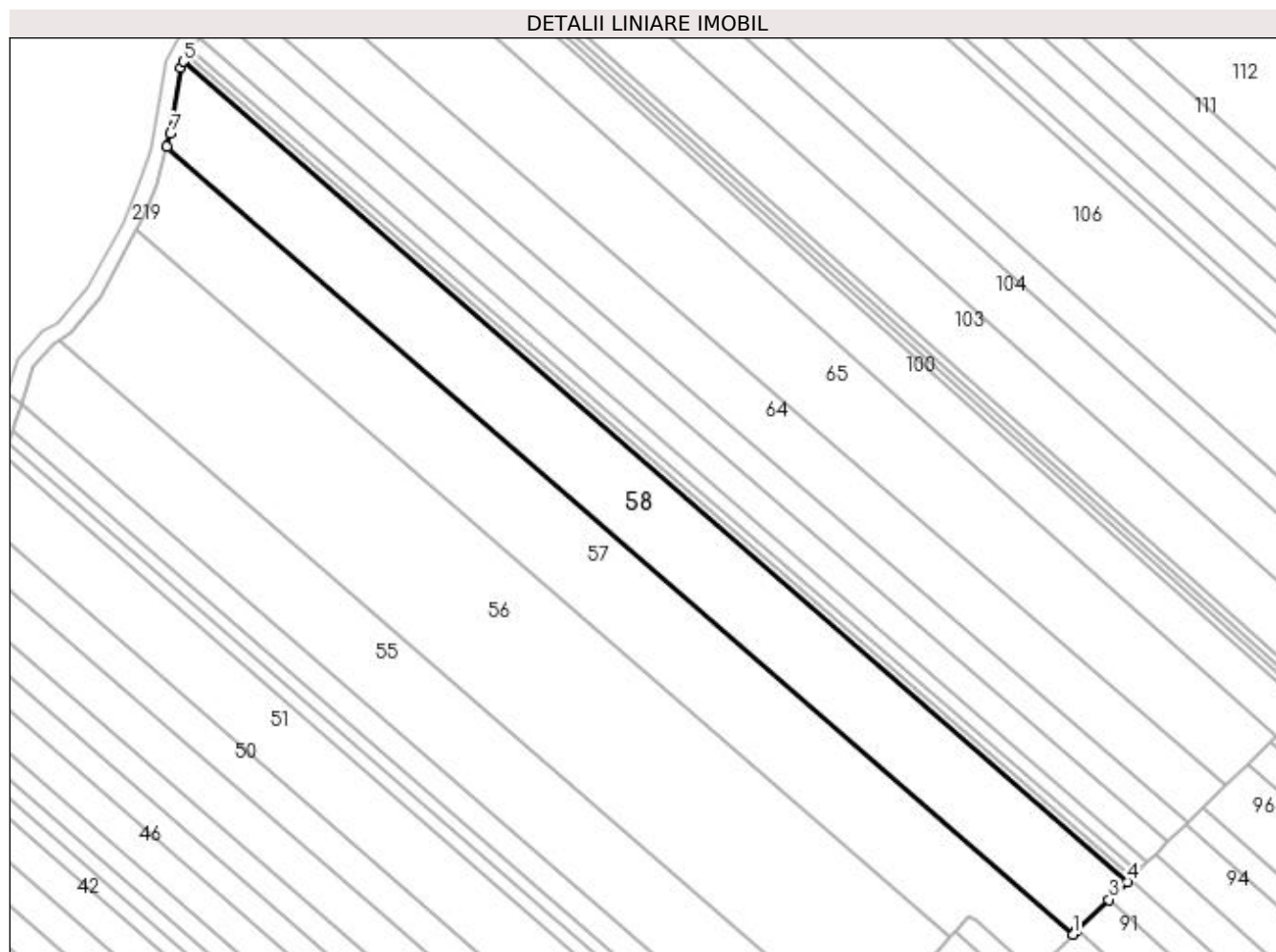
Inscrieri privind dezmembramintele dreptului de proprietate, drepturi reale de garanție și sarcini	Referințe
NU SUNT	

## Anexa Nr. 1 La Partea I

## Teren

Nr cadastral	Suprafața (mp)*	Observații / Referințe
	5.730	

\* Suprafața este determinată în planul de proiecție Stereo 70.



## Date referitoare la teren

Crt	Categorie folosință	Intra vilan	Suprafața (mp)	Tarla	Parcelă	Nr. topo	Observații / Referințe
1	arabil	NU	5.730	18	369	-	

## Lungime Segmente

1) Valorile lungimilor segmentelor sunt obținute din proiecție în plan.

Punct început	X / Y	Punct sfârșit	X / Y	Lungime segment (** (m)
1	495.315,583 385.028,853	2	495.316,671 385.029,909	1.516
2	495.316,671 385.029,909	3	495.324,517 385.037,524	10.934
3	495.324,517 385.037,524	4	495.329,097 385.041,968	6.382
4	495.329,097 385.041,968	5	495.093,921 385.246,249	311.51
5	495.093,921 385.246,249	6	495.093,155 385.244,807	1.633

Punct început	X / Y	Punct sfârșit	X / Y	Lungime segment (** (m)
6	495.093,155 385.244,807	7	495.090,702 385.228,24	16.748
7	495.090,702 385.228,24	8	495.089,793 385.224,981	3.383
8	495.089,793 385.224,981	1	495.315,583 385.028,853	299.077

\*\* Lungimile segmentelor sunt determinate în planul de proiecție Stereo 70 și sunt rotunjite la 1 milimetru.

\*\*\* Distanța dintre puncte este formată din segmente cumulate ce sunt mai mici decât valoarea 1 milimetru.





**DATE DESPRE IMOBILUL NR. 59**

Oficiul de Cadastru și Publicitate Imobiliară ARGES  
Biroul de Cadastru și Publicitate Imobiliară Pitesti

**A. Partea I. Descrierea imobilului**

TEREN Extravilan

Adresa: Jud. Arges

Nr. Crt	Nr cadastral Nr. topografic	Suprafața* (mp)	Observații / Referințe
A1		550	Sector cadastral:23 Teren neimprejmuit;

**B. Partea II. Proprietari și acte**

Inscrieri privitoare la dreptul de proprietate și alte drepturi reale		Referințe
/		
Hotarare Judecatoreasca nr. 8469, din 17/10/2012 emis de Judecatoria Pitesti;		
B1	Intabulare, drept de PROPRIETATE, dobandit prin lesire Din Indiviziune, cota actuala 1/1 1) OPRESCU MIHAI	A1

**C. Partea III. SARCINI .**


Inscrieri privind dezmembramintele dreptului de proprietate, drepturi reale de garanție și sarcini	Referințe
NU SUNT	

## Anexa Nr. 1 La Partea I

## Teren

Nr cadastral	Suprafața (mp)*	Observații / Referințe
	550	

\* Suprafața este determinată în planul de proiecție Stereo 70.



## Date referitoare la teren

Crt	Categorie folosință	Intravilan	Suprafața (mp)	Tarla	Parcelă	Nr. topo	Observații / Referințe
1	arabil	NU	550	18	369	-	

## Lungime Segmente

1) Valorile lungimilor segmentelor sunt obținute din proiecție în plan.

Punct început	X / Y	Punct sfârșit	X / Y	Lungime segment (** (m)
1	495.329,097 385.041,968	2	495.329,891 385.042,739	1.107
2	495.329,891 385.042,739	3	495.330,367 385.043,201	0.663
3	495.330,367 385.043,201	4	495.094,771 385.247,848	312.067
4	495.094,771 385.247,848	5	495.093,921 385.246,249	1.811
5	495.093,921 385.246,249	1	495.329,097 385.041,968	311.51

**\*\* Lungimile segmentelor sunt determinate în planul de proiecție Stereo 70 și sunt rotunjite la 1 milimetru.**

**\*\*\* Distanța dintre puncte este formată din segmente cumulate ce sunt mai mici decât valoarea 1 milimetru.**



**DATE DESPRE IMOBILUL NR. 60**

Oficiul de Cadastru și Publicitate Imobiliară ARGES  
Biroul de Cadastru și Publicitate Imobiliară Pitesti

**A. Partea I. Descrierea imobilului**

TEREN Extravilan

Adresa: Jud. Arges

Nr. Crt	Nr cadastral Nr. topografic	Suprafața* (mp)	Observații / Referințe
A1		550	Sector cadastral:23 Teren neimprejmuit;

**B. Partea II. Proprietari și acte**

Inscrieri privitoare la dreptul de proprietate și alte drepturi reale		Referințe
/		
Hotarare Judecatoreasca nr. 8469, din 17/10/2012 emis de Judecatoria Pitesti;		
B1	Intabulare, drept de PROPRIETATE, dobandit prin lesire Din Indiviziune, cota actuala 1/1 1) OPRESCU GHEORGHE	A1

**C. Partea III. SARCINI .**

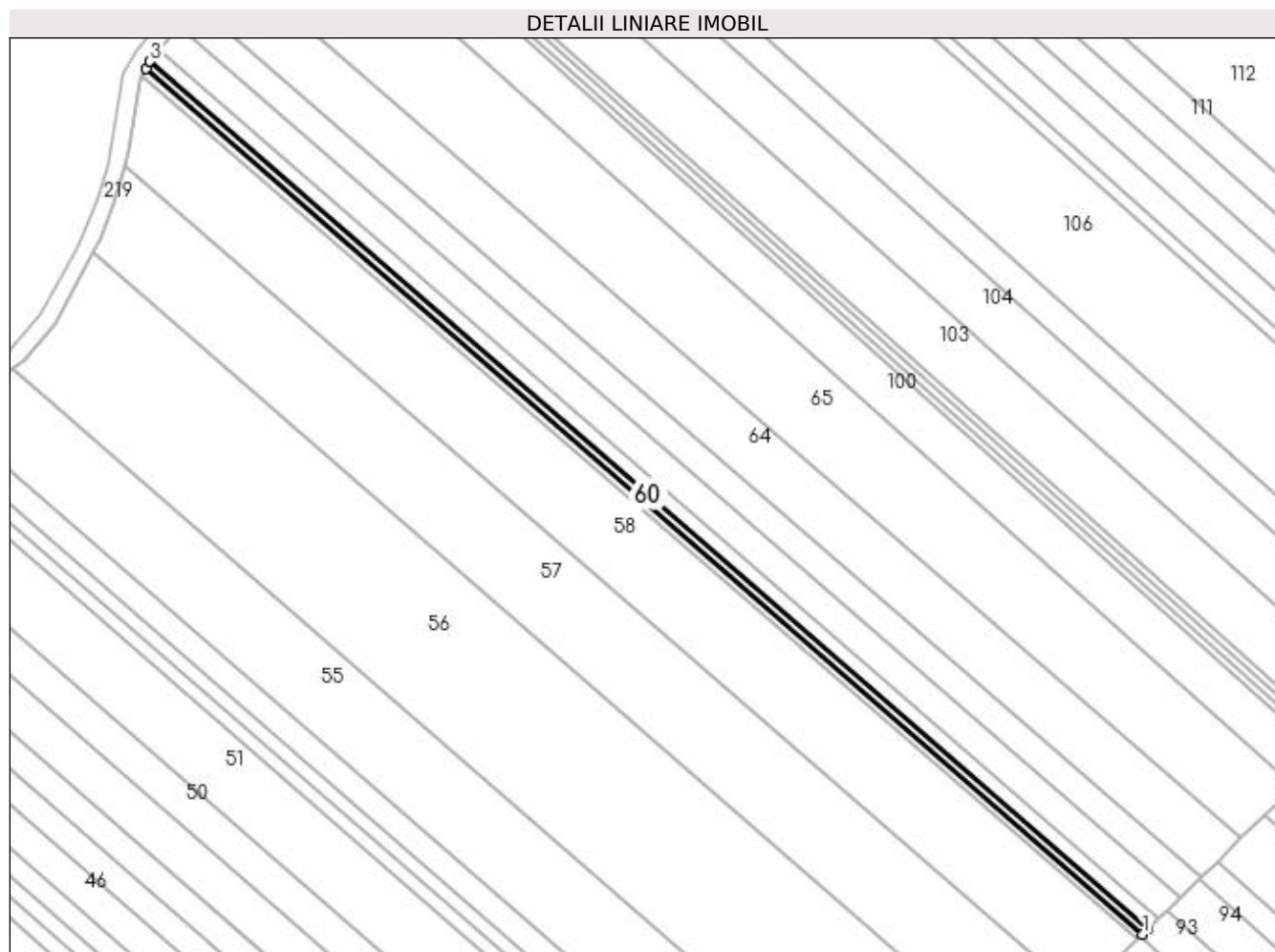
Inscrieri privind dezmembramintele dreptului de proprietate, drepturi reale de garanție și sarcini	Referințe
NU SUNT	

## Anexa Nr. 1 La Partea I

## Teren

Nr cadastral	Suprafața (mp)*	Observații / Referințe
	550	

\* Suprafața este determinată în planul de proiecție Stereo 70.



## Date referitoare la teren

Crt	Categorie folosință	Intra vilan	Suprafața (mp)	Tarla	Parcelă	Nr. topo	Observații / Referințe
1	arabil	NU	550	18	369	-	

## Lungime Segmente

1) Valorile lungimilor segmentelor sunt obținute din proiecție în plan.

Punct început	X / Y	Punct sfârșit	X / Y	Lungime segment (** (m)
1	495.330,367 385.043,201	2	495.331,636 385.044,432	1.768
2	495.331,636 385.044,432	3	495.095,619 385.249,444	312.624
3	495.095,619 385.249,444	4	495.094,771 385.247,848	1.807
4	495.094,771 385.247,848	1	495.330,367 385.043,201	312.067

**\*\* Lungimile segmentelor sunt determinate în planul de proiecție Stereo 70 și sunt rotunjite la 1 milimetru.**

**\*\*\* Distanța dintre puncte este formată din segmente cumulate ce sunt mai mici decât valoarea 1 milimetru.**





**DATE DESPRE IMOBILUL NR. 61**

Oficiul de Cadastru și Publicitate Imobiliară ARGES  
Biroul de Cadastru și Publicitate Imobiliară Pitesti

**A. Partea I. Descrierea imobilului**

TEREN Extravilan

Adresa: Jud. Arges, Punct "Strimba"

Nr. Crt	Nr cadastral Nr. topografic	Suprafața* (mp)	Observații / Referințe
A1	87050	1.100	Sector cadastral:23 Teren neimprejmuit;

**B. Partea II. Proprietari și acte**

Inscrieri privitoare la dreptul de proprietate și alte drepturi reale		Referințe
<b>11783 / 22/02/2022</b>		
Act Notarial nr. 357, din 18/02/2022 emis de Puscasu Luminita;		
B7	Intabulare, drept de PROPRIETATE, bun propriu, dobandit prin lesire Din Indiviziune, cota actuala 1/1 1) OPRESCU LAURENȚIU	A1

**C. Partea III. SARCINI .**

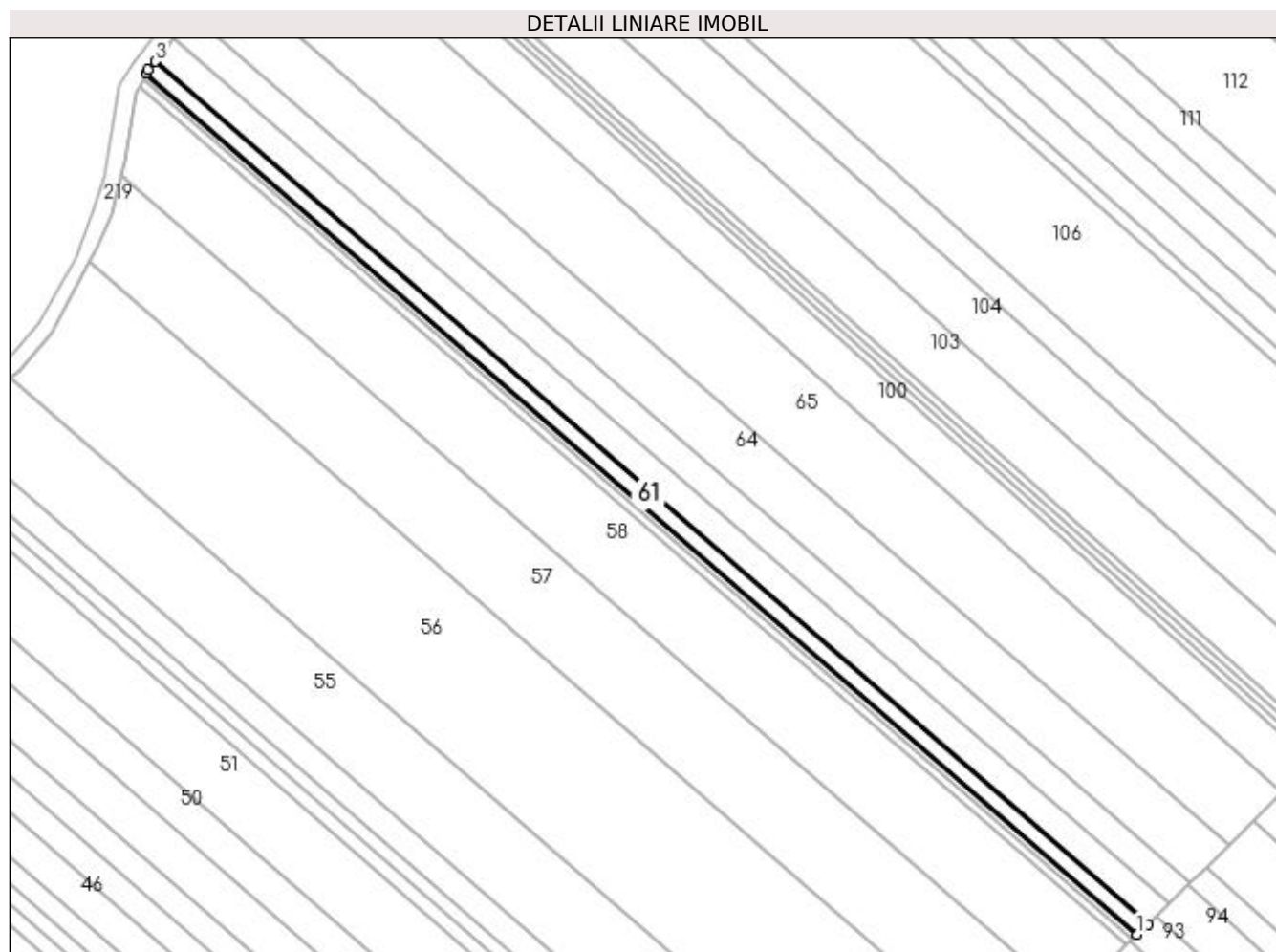
Inscrieri privind dezmembramintele dreptului de proprietate, drepturi reale de garanție și sarcini	Referințe
NU SUNT	

## Anexa Nr. 1 La Partea I

## Teren

Nr cadastral	Suprafața (mp)*	Observații / Referințe
87050	1.100	

\* Suprafața este determinată în planul de proiecție Stereo 70.



## Date referitoare la teren

Crt	Categorie folosință	Intra vilan	Suprafața (mp)	Tarla	Parcelă	Nr. topo	Observații / Referințe
1	arabil	NU	1.100	18	369	-	

## Lungime Segmente

1) Valorile lungimilor segmentelor sunt obținute din proiecție în plan.

Punct început	X / Y	Punct sfârșit	X / Y	Lungime segment (** (m)
1	495.331,636 385.044,432	2	495.334,167 385.046,889	3.527
2	495.334,167 385.046,889	3	495.097,79 385.252,213	313.101
3	495.097,79 385.252,213	4	495.096,081 385.250,314	2.555
4	495.096,081 385.250,314	5	495.095,619 385.249,444	0.985
5	495.095,619 385.249,444	1	495.331,636 385.044,432	312.624

**\*\* Lungimile segmentelor sunt determinate în planul de proiecție Stereo 70 și sunt rotunjite la 1 milimetru.**

**\*\*\* Distanța dintre puncte este formată din segmente cumulate ce sunt mai mici decât valoarea 1 milimetru.**



**DATE DESPRE IMOBILUL NR. 62**

Oficiul de Cadastru și Publicitate Imobiliară ARGES  
Biroul de Cadastru și Publicitate Imobiliară Pitesti

**A. Partea I. Descrierea imobilului**

TEREN Extravilan

Adresa: Jud. Arges

Nr. Crt	Nr cadastral Nr. topografic	Suprafața* (mp)	Observații / Referințe
A1		2.200	Sector cadastral:23 Teren neimprejmuit;

**B. Partea II. Proprietari și acte**

Inscrieri privitoare la dreptul de proprietate și alte drepturi reale		Referințe
/		
Act Notarial nr. 15, din 23/08/2016 emis de BIN OLARU ELENA;		
B1	Intabulare, drept de PROPRIETATE, dobandit prin Succesiune, cota actuala 1/1 1) TOMESCU CRISTIAN-LAURENTIU	A1

**C. Partea III. SARCINI .**


Inscrieri privind dezmembramintele dreptului de proprietate, drepturi reale de garanție și sarcini	Referințe
NU SUNT	

## Anexa Nr. 1 La Partea I

## Teren

Nr cadastral	Suprafața (mp)*	Observații / Referințe
	2.200	

\* Suprafața este determinată în planul de proiecție Stereo 70.



## Date referitoare la teren

Crt	Categorie folosință	Intra vilan	Suprafața (mp)	Tarla	Parcelă	Nr. topo	Observații / Referințe
1	arabil	NU	2.200	18	369	-	în actul de proprietate se regăsește tarla 19, parcela 388

## Lungime Segmente

1) Valorile lungimilor segmentelor sunt obținute din proiecție în plan.

Punct început	X / Y	Punct sfârșit	X / Y	Lungime segment (** (m)
1	495.334,167 385.046,889	2	495.336,268 385.048,928	2.928
2	495.336,268 385.048,928	3	495.339,22 385.051,793	4.114
3	495.339,22 385.051,793	4	495.101,942 385.257,9	314.294
4	495.101,942 385.257,9	5	495.099,568 385.254,188	4.406
5	495.099,568 385.254,188	6	495.097,79 385.252,213	2.657

Punct început	X / Y	Punct sfârșit	X / Y	Lungime segment (** (m)
6	495.097,79 385.252,213	1	495.334,167 385.046,889	313.101

\*\* Lungimile segmentelor sunt determinate în planul de proiecție Stereo 70 și sunt rotunjite la 1 milimetru.

\*\*\* Distanța dintre puncte este formată din segmente cumulate ce sunt mai mici decât valoarea 1 milimetru.





**DATE DESPRE IMOBILUL NR. 63**

Oficiul de Cadastru și Publicitate Imobiliară ARGES  
Biroul de Cadastru și Publicitate Imobiliară Pitesti

**A. Partea I. Descrierea imobilului**

TEREN Extravilan

Adresa: Jud. Arges

Nr. Crt	Nr cadastral Nr. topografic	Suprafața* (mp)	Observații / Referințe
A1		2.200	Sector cadastral:23 Teren neimprejmuit;

**B. Partea II. Proprietari și acte**

Inscrieri privitoare la dreptul de proprietate și alte drepturi reale		Referințe
/		
Act Notarial nr. 87, din 24/10/2005 emis de BNP MARIANA CAUNEI-FLORESCU;		
B1	Intabulare, drept de PROPRIETATE, dobandit prin Succesiune, cota actuala 1/2 1) IORDAN IOAN-DAN	A1
B2	Intabulare, drept de PROPRIETATE, dobandit prin Succesiune, cota actuala 1/2 1) IORDAN ADRIAN-CRISTI	A1

**C. Partea III. SARCINI .**

Inscrieri privind dezmembramintele dreptului de proprietate, drepturi reale de garanție și sarcini	Referințe
NU SUNT	


## Anexa Nr. 1 La Partea I

## Teren

Nr cadastral	Suprafața (mp)*	Observații / Referințe
	2.200	

\* Suprafața este determinată în planul de proiecție Stereo 70.

## DETALII LINIARE IMOBIL



## Date referitoare la teren

Crt	Categorie folosință	Intra vilan	Suprafața (mp)	Tarla	Parcelă	Nr. topo	Observații / Referințe
1	arabil	NU	2.200	18	369	-	

## Lungime Segmente

1) Valorile lungimilor segmentelor sunt obținute din proiecție în plan.

Punct început	X / Y	Punct sfârșit	X / Y	Lungime segment (** (m)
1	495.101,942 385.257,9	2	495.339,22 385.051,793	314.294
2	495.339,22 385.051,793	3	495.343,731 385.056,171	6.286
3	495.343,731 385.056,171	4	495.344,245 385.056,672	0.718
4	495.344,245 385.056,672	5	495.105,283 385.264,241	316.524
5	495.105,283 385.264,241	6	495.103,655 385.260,58	4.007

Punct început	X / Y	Punct sfârșit	X / Y	Lungime segment (** (m)
6	495.103,655 385.260,58	1	495.101,942 385.257,9	3.181

\*\* Lungimile segmentelor sunt determinate în planul de proiecție Stereo 70 și sunt rotunjite la 1 milimetru.

\*\*\* Distanța dintre puncte este formată din segmente cumulate ce sunt mai mici decât valoarea 1 milimetru.



**DATE DESPRE IMOBILUL NR. 64**

Oficiul de Cadastru și Publicitate Imobiliară ARGES  
Biroul de Cadastru și Publicitate Imobiliară Pitesti

**A. Partea I. Descrierea imobilului**

TEREN Extravilan

Adresa: Jud. Arges

Nr. Crt	Nr cadastral Nr. topografic	Suprafața* (mp)	Observații / Referințe
A1		4.200	Sector cadastral:23 Teren neimprejmuit;

**B. Partea II. Proprietari și acte**

Inscrieri privitoare la dreptul de proprietate și alte drepturi reale		Referințe
/		
Hotarare Judecatoreasca nr. 2062, din 05/03/2018 emis de Judecatoria Pitesti;		
B1	Intabulare, drept de PROPRIETATE, dobandit prin lesire Din Indiviziune, cota actuala 1/1 1) MARTALOGU IOAN	A1

**C. Partea III. SARCINI .**

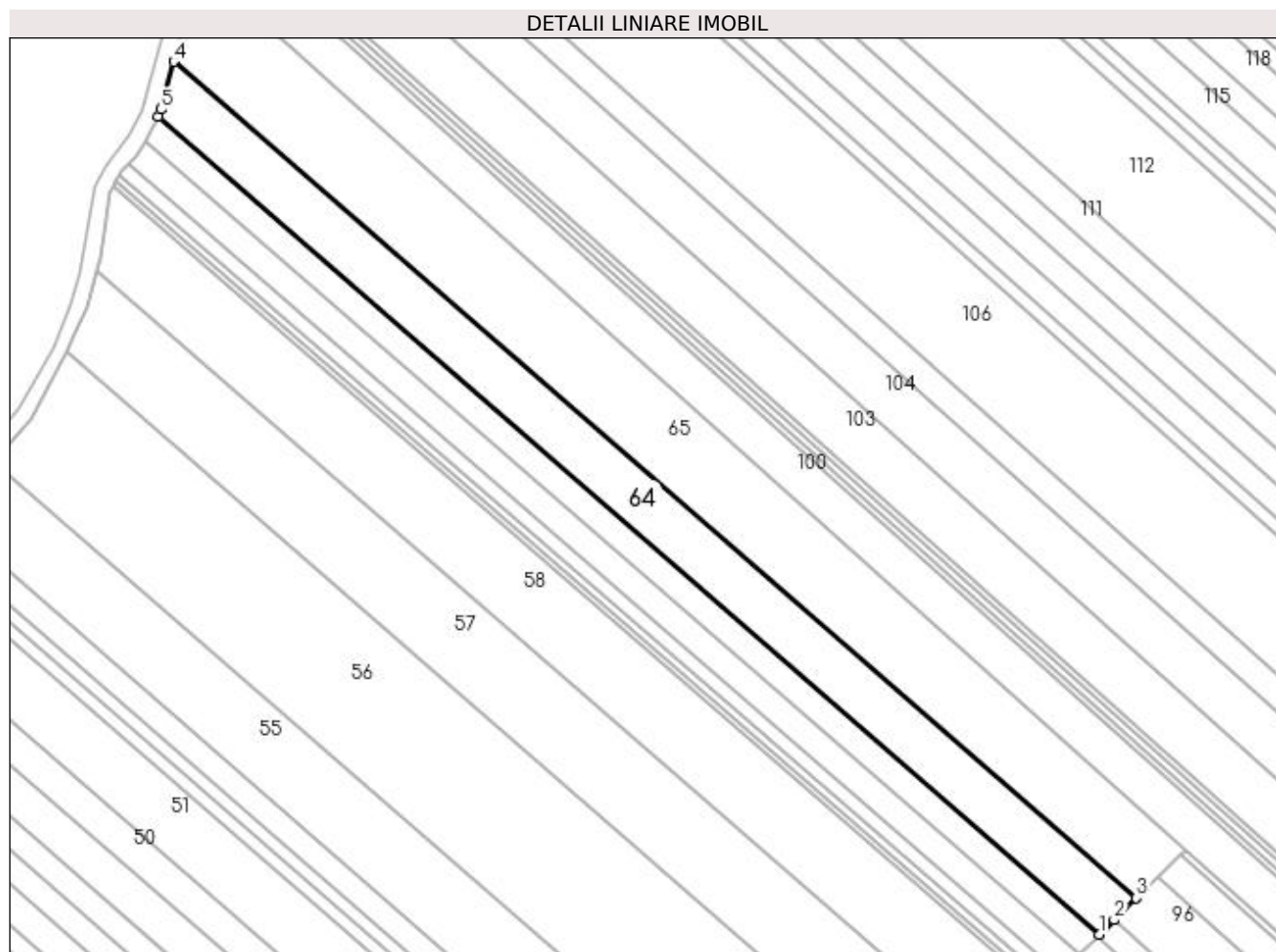
Inscrieri privind dezmembramintele dreptului de proprietate, drepturi reale de garanție și sarcini	Referințe
NU SUNT	

## Anexa Nr. 1 La Partea I

## Teren

Nr cadastral	Suprafața (mp)*	Observații / Referințe
	4.200	

\* Suprafața este determinată în planul de proiecție Stereo 70.



## Date referitoare la teren

Crt	Categorie folosință	Intravilan	Suprafața (mp)	Tarla	Parcelă	Nr. topo	Observații / Referințe
1	arabil	NU	4.200	18	369	-	

## Lungime Segmente

1) Valorile lungimilor segmentelor sunt obținute din proiecție în plan.

Punct început	X / Y	Punct sfârșit	X / Y	Lungime segment (** (m)
1	495.344,245 385.056,672	2	495.348,015 385.060,341	5.261
2	495.348,015 385.060,341	3	495.353,695 385.065,85	7.913
3	495.353,695 385.065,85	4	495.109,31 385.278,13	323.708
4	495.109,31 385.278,13	5	495.106,055 385.265,979	12.579
5	495.106,055 385.265,979	6	495.105,283 385.264,241	1.902

Punct început	X / Y	Punct sfârșit	X / Y	Lungime segment (** (m)
6	495.105,283 385.264,241	1	495.344,245 385.056,672	316.524

\*\* Lungimile segmentelor sunt determinate în planul de proiecție Stereo 70 și sunt rotunjite la 1 milimetru.

\*\*\* Distanța dintre puncte este formată din segmente cumulate ce sunt mai mici decât valoarea 1 milimetru.





**DATE DESPRE IMOBILUL NR. 65**

Oficiul de Cadastru și Publicitate Imobiliară ARGES  
Biroul de Cadastru și Publicitate Imobiliară Pitesti

**A. Partea I. Descrierea imobilului**

TEREN Extravilan

Adresa: Jud. Arges

Nr. Crt	Nr cadastral Nr. topografic	Suprafața* (mp)	Observații / Referințe
A1		6.625	Sector cadastral:23 Teren neimprejmuit;

**B. Partea II. Proprietari și acte**

Inscrieri privitoare la dreptul de proprietate și alte drepturi reale		Referințe
/		
Act Normativ nr. 7, din 13/03/1996 emis de Parlamentul Romaniei;		
B1	Inscrierea provizorie, drept de PROPRIETATE, dobandit prin Lege, cota actuala 1/1 1) UAT MIOVENI, CIF:4318199, Proprietar neidentificat	A1

**C. Partea III. SARCINI .**

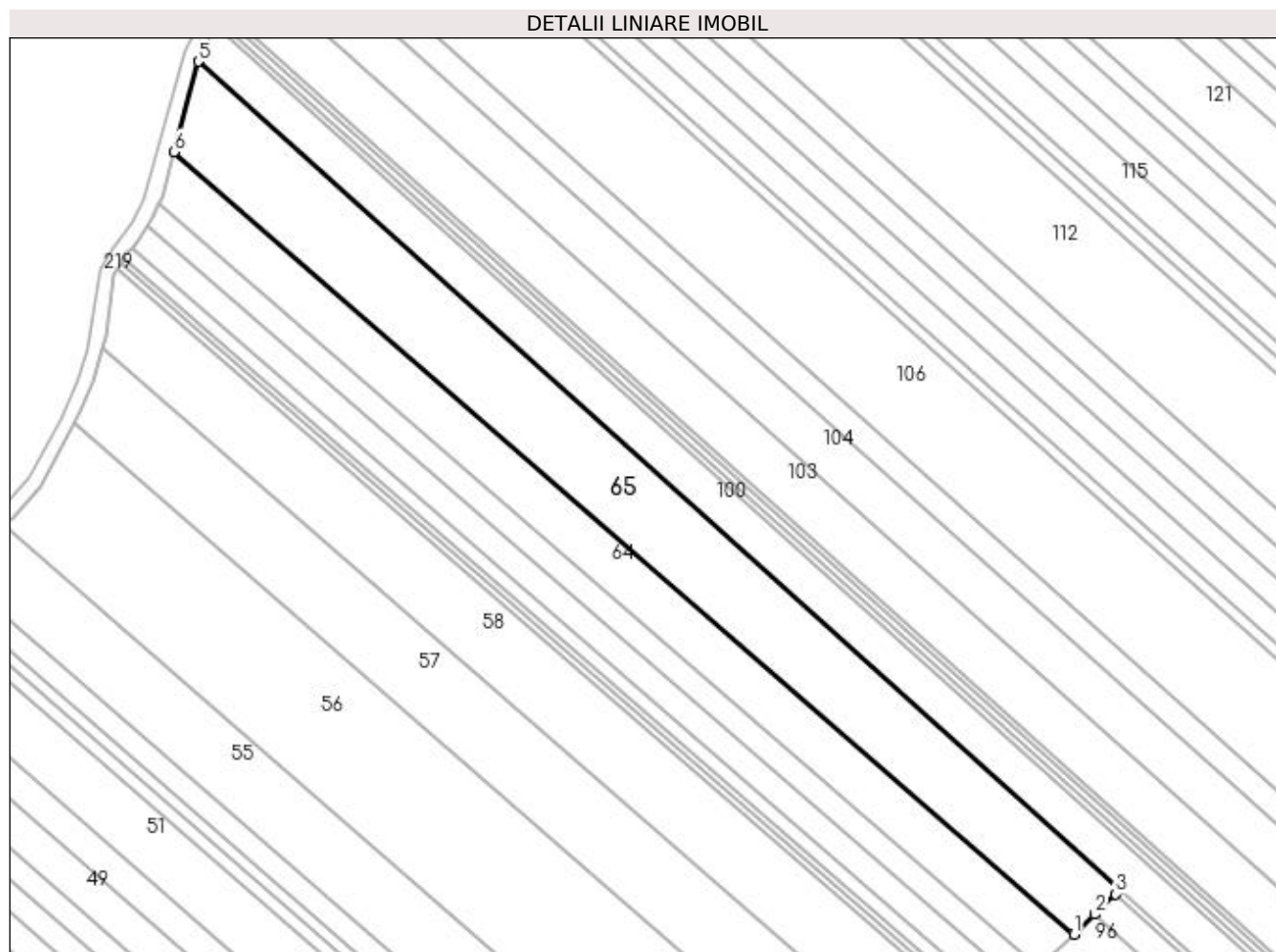
Inscrieri privind dezmembramintele dreptului de proprietate, drepturi reale de garanție și sarcini	Referințe
NU SUNT	

## Anexa Nr. 1 La Partea I

## Teren

Nr cadastral	Suprafața (mp)*	Observații / Referințe
	6.625	

\* Suprafața este determinată în planul de proiecție Stereo 70.



## Date referitoare la teren

Crt	Categorie folosință	Intra vilan	Suprafața (mp)	Tarla	Parcelă	Nr. topo	Observații / Referințe
1	arabil	NU	6.625	18	369	-	

## Lungime Segmente

1) Valorile lungimilor segmentelor sunt obținute din proiecție în plan.

Punct început	X / Y	Punct sfârșit	X / Y	Lungime segment (** (m)
1	495.353,695 385.065,85	2	495.359,283 385.071,27	7.785
2	495.359,283 385.071,27	3	495.364,929 385.076,75	7.868
3	495.364,929 385.076,75	4	495.366,213 385.077,996	1.789
4	495.366,213 385.077,996	5	495.115,887 385.302,683	336.374
5	495.115,887 385.302,683	6	495.109,31 385.278,13	25.419

Punct început	X / Y	Punct sfârșit	X / Y	Lungime segment (** (m)
6	495.109,31 385.278,13	1	495.353,695 385.065,85	323.708

\*\* Lungimile segmentelor sunt determinate în planul de proiecție Stereo 70 și sunt rotunjite la 1 milimetru.

\*\*\* Distanța dintre puncte este formată din segmente cumulate ce sunt mai mici decât valoarea 1 milimetru.



**DATE DESPRE IMOBILUL NR. 66**

Oficiul de Cadastru și Publicitate Imobiliară ARGES  
Biroul de Cadastru și Publicitate Imobiliară Pitesti

**A. Partea I. Descrierea imobilului**

TEREN Intravilan

Adresa: Loc. Mioveni, Jud. Arges

Nr. Crt	Nr cadastral Nr. topografic	Suprafața* (mp)	Observații / Referințe
A1	85997	2.061	Sector cadastral:23 Teren imprejmuit;

**B. Partea II. Proprietari și acte**

Inscrieri privitoare la dreptul de proprietate și alte drepturi reale		Referințe
<b>26604 / 15/05/2019</b>		
Act Notarial nr. 591, din 14/05/2019 emis de Alecsiu Constantin;		
B1	Se infiinteaza cartea funciara 85997 a imobilului cu numarul cadastral 85997/Mioveni, rezultat din dezmembrarea imobilului cu numarul cadastral 85327 inscris in cartea funciara 85327;	A1
Act Notarial nr. 374, din 18/03/2019 emis de Alecsiu Constantin;		
B3	Intabulare, drept de PROPRIETATE, bun comun, dobandit prin Conventie, cota actuala 1/2 1) PÎRVU ADRIAN 2) PÎRVU ALINA-NICOLETA, soti <i>OBSERVATII: pozitie transcrisa din CF 85327/Mioveni, inscrisa prin incheierea nr. 15951 din 25/03/2019;</i>	A1
<b>26610 / 15/05/2019</b>		
Act Notarial nr. 592, din 14/05/2019 emis de Alecsiu Constantin;		
B6	Intabulare, drept de PROPRIETATE, bun comun, dobandit prin lesire Din Indiviziune, cota actuala 1/2 1) PÎRVU ADRIAN 2) PÎRVU ALINA-NICOLETA, soti	A1

**C. Partea III. SARCINI .**

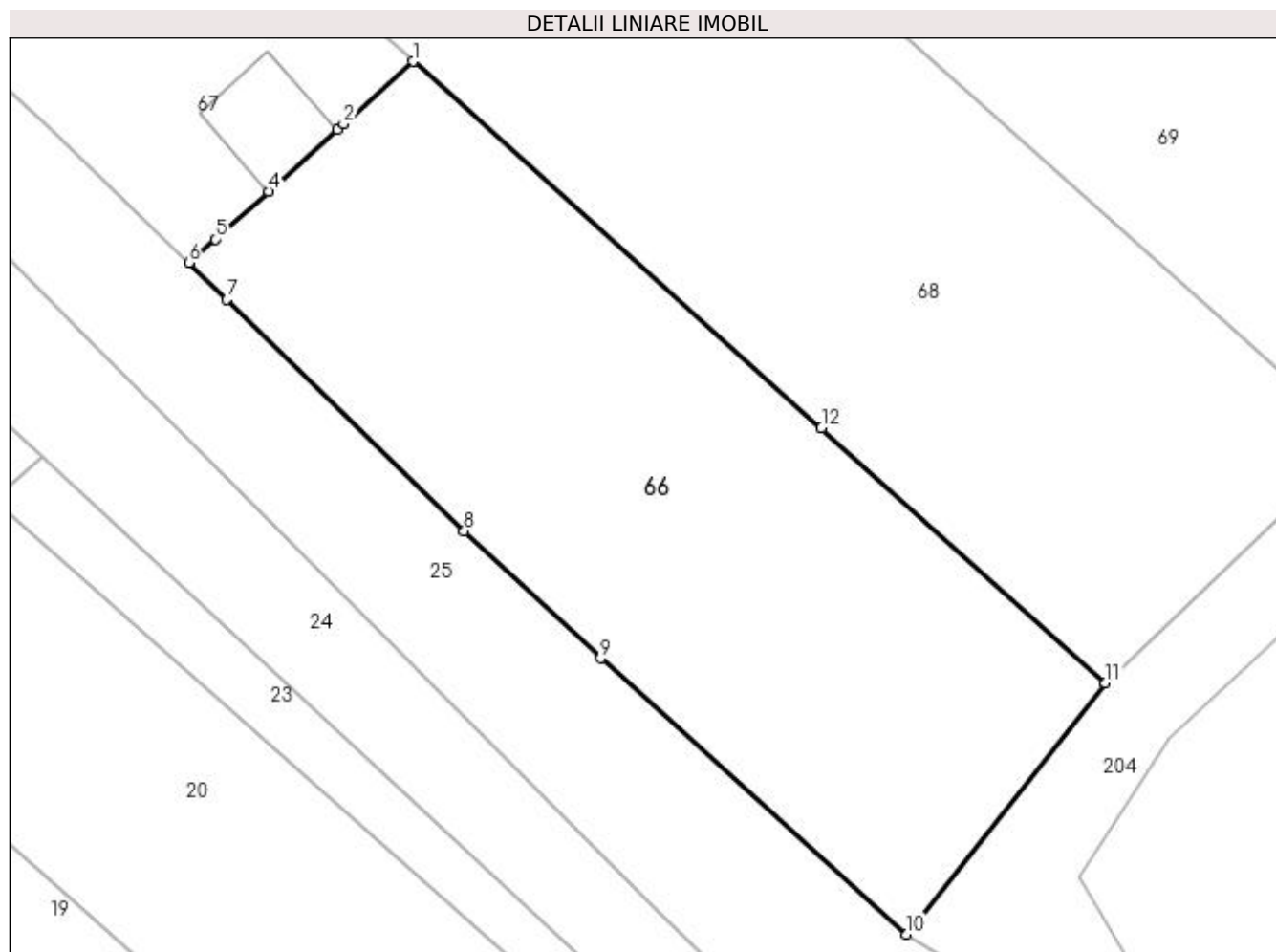
Inscrieri privind dezmembramintele dreptului de proprietate, drepturi reale de garanție și sarcini	Referințe
NU SUNT	

## Anexa Nr. 1 La Partea I

## Teren

Nr cadastral	Suprafața (mp)*	Observații / Referințe
85997	2.061	

\* Suprafața este determinată în planul de proiecție Stereo 70.



## Date referitoare la teren

Crt	Categorie folosință	Intra vilan	Suprafața (mp)	Tarla	Parcelă	Nr. topo	Observații / Referințe
1	ape statatoare	DA	704	18	369	-	
1	arabil	DA	1.357	18	369	-	

## Lungime Segmente

1) Valorile lungimilor segmentelor sunt obținute din proiecție în plan.

Punct început	X / Y	Punct sfârșit	X / Y	Lungime segment (** (m)
1	495.196,648 384.740,261	2	495.190,884 384.735,09	7.744
2	495.190,884 384.735,09	3	495.190,388 384.734,646	0.666
3	495.190,388 384.734,646	4	495.184,678 384.729,523	7.671
4	495.184,678 384.729,523	5	495.180,266 384.725,565	5.927

Punct început	X / Y	Punct sfârșit	X / Y	Lungime segment (** (m)
5	495.180,266 384.725,565	6	495.178,08 384.723,604	2.937
6	495.178,08 384.723,604	7	495.181,225 384.720,565	4.373
7	495.181,225 384.720,565	8	495.200,889 384.701,416	27.447
8	495.200,889 384.701,416	9	495.212,194 384.690,863	15.465
9	495.212,194 384.690,863	10	495.237,537 384.668,013	34.123
10	495.237,537 384.668,013	11	495.253,993 384.688,815	26.524
11	495.253,993 384.688,815	12	495.230,468 384.709,919	31.604
12	495.230,468 384.709,919	1	495.196,648 384.740,261	45.436

\*\* Lungimile segmentelor sunt determinate în planul de proiecție Stereo 70 și sunt rotunjite la 1 milimetru.

\*\*\* Distanța dintre puncte este formată din segmente cumulate ce sunt mai mici decât valoarea 1 milimetru.





**DATE DESPRE IMOBILUL NR. 67**

Oficiul de Cadastru și Publicitate Imobiliară ARGES  
Biroul de Cadastru și Publicitate Imobiliară Pitesti

**A. Partea I. Descrierea imobilului**

TEREN Intravilan

Adresa: Loc. Mioveni, Jud. Arges

Nr. Crt	Nr cadastral Nr. topografic	Suprafața* (mp)	Observații / Referințe
A1	85998	3.702	Sector cadastral:23 Teren imprejmuit;

**Construcții**

Crt	Nr cadastral Nr. topografic	Adresa	Observații / Referințe
A1.1		Loc. Mioveni, Jud. Arges	Nr. niveluri:1; S. construita la sol:66 mp; S. construita desfasurata:66 mp; ANEXA (PARTER) - BAZIN

**B. Partea II. Proprietari și acte**

Inscrieri privitoare la dreptul de proprietate și alte drepturi reale		Referințe
<b>26604 / 15/05/2019</b>		
Act Administrativ nr. 83928, din 13/02/1996 emis de CJPSDPAT ARGES (Act Administrativ nr. 83928, din 13/02/1996 emis de COMISIA JUDETEANA PENTRU STABILIREA DREPTULUI DE PROPRIETATE ASUPRA TERENURILOR; Act Administrativ nr. 4187, din 13/02/2018 emis de PRIMARIA ORASULUI MIOVENI; Hotarare Judecatoreasca nr. 10360, din 02/11/2011 emis de JUDECATORIA PITESTI; Act Administrativ nr. F90969, din 05/02/2018 emis de PRIMARIA ORASULUI MIOVENI;);		
B2	Imobil aflat sub incidenta art.3 alin.(1) din Legea 17/2014	A1
<i>OBSERVATII: pozitie transcrisa din CF 85327/Mioveni, inscrisa prin incheierea nr. 10409 din 01/03/2018;</i>		
<b>26620 / 15/05/2019</b>		
Act Notarial nr. 592, din 14/05/2019 emis de Alecsioiu Constantin;		
B6	Intabulare, drept de PROPRIETATE- bun propriu, dobandit prin lesire Din Indiviziune, cota actuala 1/1 1) PÎRVU OVIDIU 2) PÎRVU IOANA-CLAUDIA, soti	A1
/		
Act Administrativ nr. 21133, din 13/07/2022 emis de Primaria Mioveni;		
B7	Intabulare, drept de PROPRIETATE, dobandit prin Construire, cota actuala 1/1 1) PÎRVU OVIDIU 2) PÎRVU IOANA-CLAUDIA, soti	A1.1

**C. Partea III. SARCINI .**

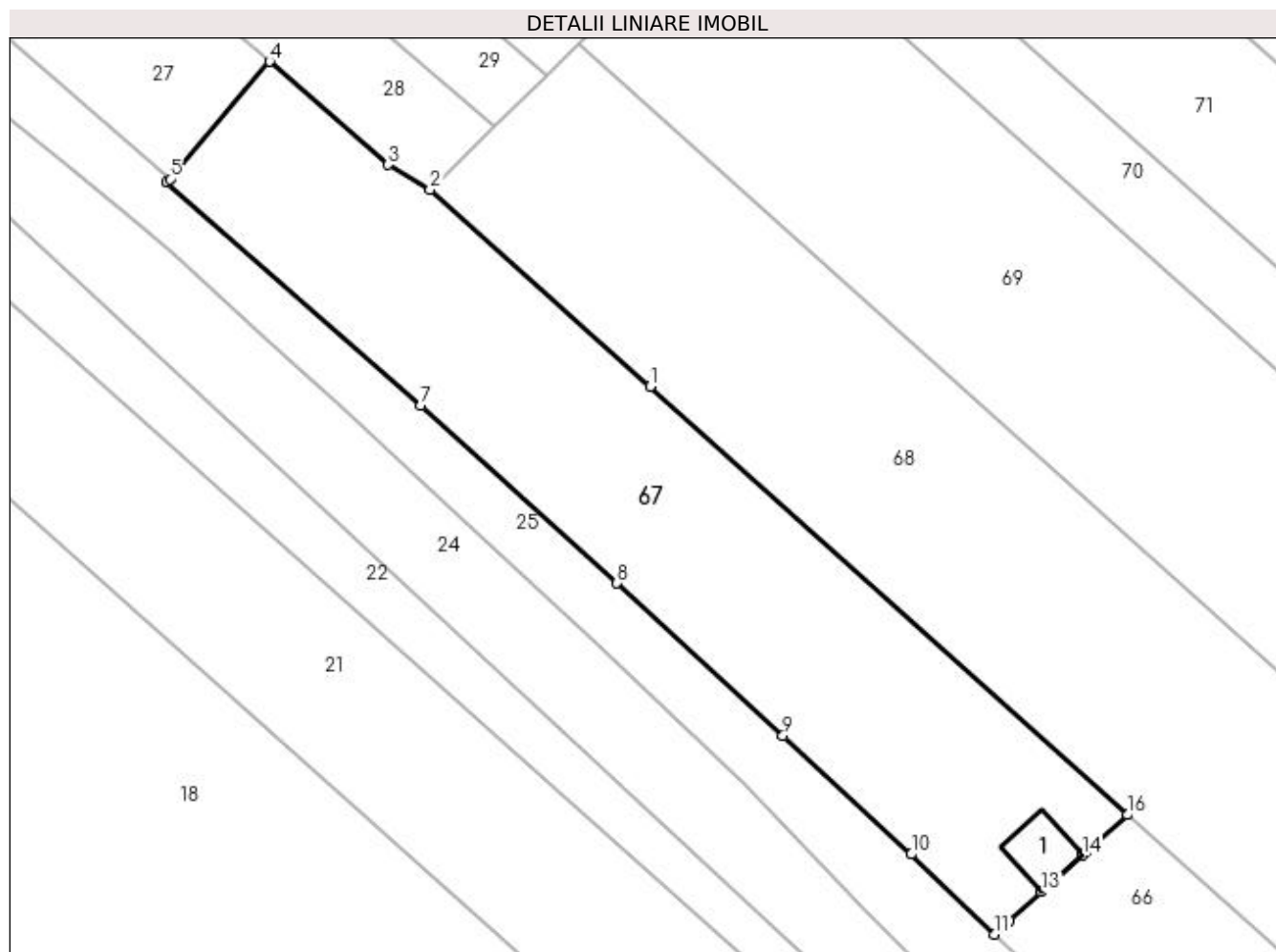
Inscrieri privind dezmembramintele dreptului de proprietate, drepturi reale de garanție și sarcini	Referințe
NU SUNT	

## Anexa Nr. 1 La Partea I

## Teren

Nr cadastral	Suprafața (mp)*	Observații / Referințe
85998	3.702	

\* Suprafața este determinată în planul de proiecție Stereo 70.



## Date referitoare la teren

Crt	Categorie folosință	Intra vilan	Suprafața (mp)	Tarla	Parcelă	Nr. topo	Observații / Referințe
1	ape statatoare	DA	2.404	18	369	-	
1	arabil	DA	1.298	18	369	-	

## Date referitoare la construcții

Crt	Număr	Destinație construcție	Supraf. (mp)	Situație juridică	Observații / Referințe
A1.1		construcții anexa	66	Cu acte	Nr. niveluri:1; S. construita la sol:66 mp; S. construita desfasurata:66 mp; ANEXA (PARTER) - BAZIN

## Lungime Segmente

1) Valorile lungimilor segmentelor sunt obținute din proiecție în plan.

Punct început	X / Y	Punct sfârșit	X / Y	Lungime segment (** (m)
1	495.130,09 384.800,002	2	495.099,402 384.827,481	41.193
2	495.099,402 384.827,481	3	495.093,57 384.830,912	6.766
3	495.093,57 384.830,912	4	495.076,992 384.845,313	21.959

Punct început	X / Y	Punct sfârșit	X / Y	Lungime segment (** (m)
4	495.076,992 384.845,313	5	495.063,115 384.828,937	21.465
5	495.063,115 384.828,937	6	495.062,7 384.828,447	0.642
6	495.062,7 384.828,447	7	495.098,074 384.797,347	47.101
7	495.098,074 384.797,347	8	495.125,484 384.772,557	36.957
8	495.125,484 384.772,557	9	495.148,622 384.751,294	31.424
9	495.148,622 384.751,294	10	495.166,53 384.734,767	24.369
10	495.166,53 384.734,767	11	495.178,08 384.723,604	16.063
11	495.178,08 384.723,604	12	495.180,266 384.725,565	2.937
12	495.180,266 384.725,565	13	495.184,678 384.729,523	5.927
13	495.184,678 384.729,523	14	495.190,388 384.734,646	7.671
14	495.190,388 384.734,646	15	495.190,884 384.735,09	0.666
15	495.190,884 384.735,09	16	495.196,648 384.740,261	7.744
16	495.196,648 384.740,261	1	495.130,09 384.800,002	89.437

\*\* Lungimile segmentelor sunt determinate în planul de proiecție Stereo 70 și sunt rotunjite la 1 milimetru.

\*\*\* Distanța dintre puncte este formată din segmente cumulate ce sunt mai mici decât valoarea 1 milimetru.



**DATE DESPRE IMOBILUL NR. 68**

Oficiul de Cadastru și Publicitate Imobiliară ARGES  
Biroul de Cadastru și Publicitate Imobiliară Pitesti

**A. Partea I. Descrierea imobilului**

TEREN Extravilan

Adresa: Jud. Arges, Punct "Valea Bisericii"

Nr. Crt	Nr cadastral Nr. topografic	Suprafața* (mp)	Observații / Referințe
A1	84415	6.000	Sector cadastral:23 Teren neimpregmuit;

**B. Partea II. Proprietari și acte**

Inscrieri privitoare la dreptul de proprietate și alte drepturi reale		Referințe
<b>30655 / 14/06/2016</b>		
Act Administrativ nr. 36450-TITLU DE PROPRIETATE, din 08/02/1994 emis de CJSDPAT ARGES (act notarial nr. 12-CERTIFICAT DE MOSTENITOR/05-02-1999 emis de BNP BURCEA MARIN; act administrativ nr. F93183-CERTIFICAT FISCAL/02-06-2016 emis de PRIMARIA MIOVENI; act administrativ nr. 13998-ADEVERINTA/07-06-2016 emis de PRIMARIA MIOVENI;);		
B1	Intabulare, drept de PROPRIETATE bun propriu, dobandit prin lesire Din Indiviziune, cota actuala 1/1 1) <b>DOGARU ELENA</b>	A1
B2	Imobil aflat sub incidenta art.3 alin.(1) din Legea 17/2014	A1

**C. Partea III. SARCINI .**

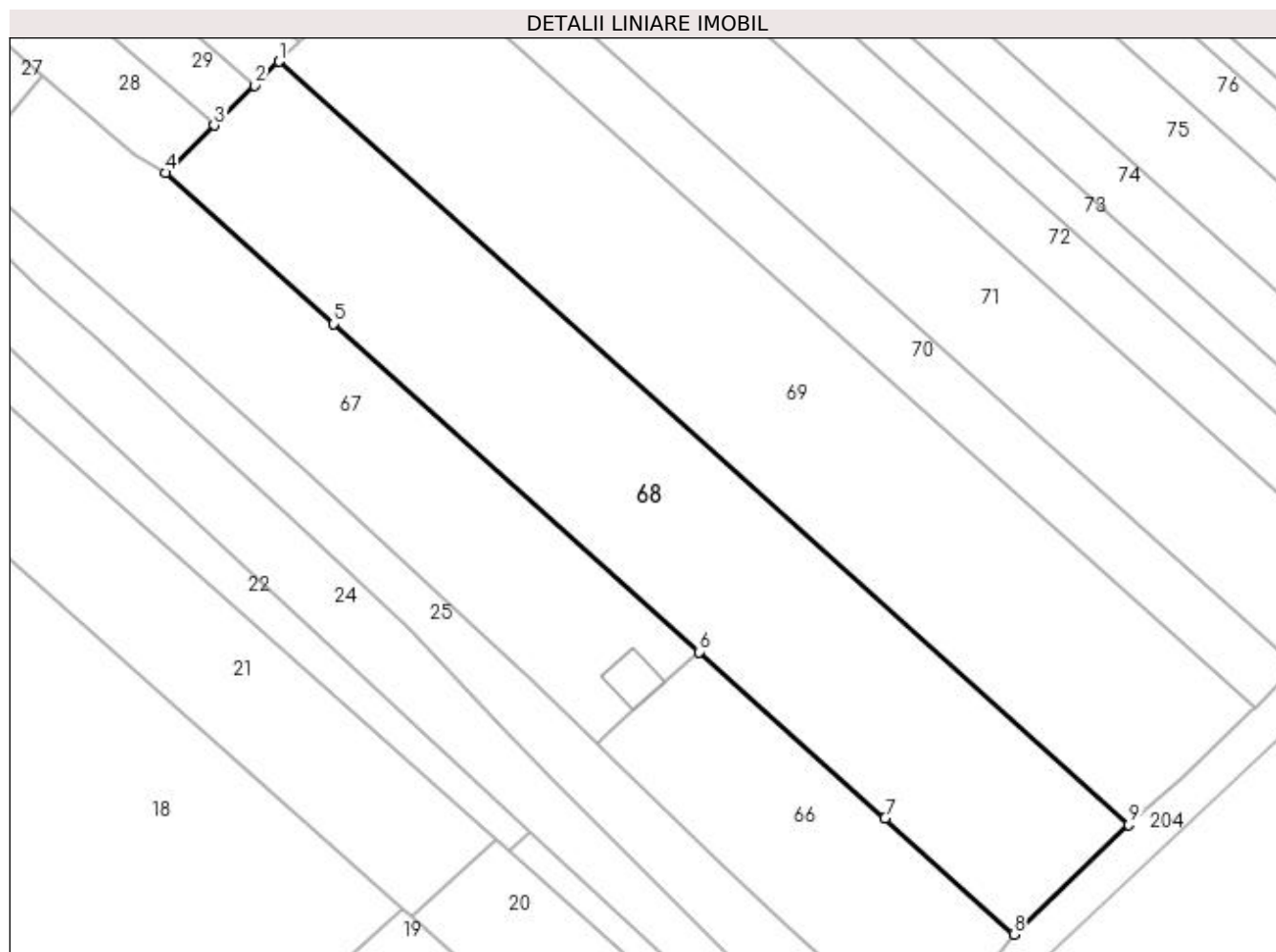
Inscrieri privind dezmembramintele dreptului de proprietate, drepturi reale de garanție și sarcini	Referințe
NU SUNT	

## Anexa Nr. 1 La Partea I

## Teren

Nr cadastral	Suprafața (mp)*	Observații / Referințe
84415	6.000	

\* Suprafața este determinată în planul de proiecție Stereo 70.



## Date referitoare la teren

Crt	Categorie folosință	Intra vilan	Suprafața (mp)	Tarla	Parcelă	Nr. topo	Observații / Referințe
1	arabil	NU	6.000	18	369	-	

## Lungime Segmente

1) Valorile lungimilor segmentelor sunt obținute din proiecție în plan.

Punct început	X / Y	Punct sfârșit	X / Y	Lungime segment (** (m)
1	495.120,103 384.847,754	2	495.115,638 384.843,383	6.248
2	495.115,638 384.843,383	3	495.108,263 384.836,16	10.323
3	495.108,263 384.836,16	4	495.099,402 384.827,481	12.403
4	495.099,402 384.827,481	5	495.130,09 384.800,002	41.193
5	495.130,09 384.800,002	6	495.196,648 384.740,261	89.437

Punct început	X / Y	Punct sfârșit	X / Y	Lungime segment (** (m)
6	495.196,648 384.740,261	7	495.230,468 384.709,919	45.436
7	495.230,468 384.709,919	8	495.253,993 384.688,815	31.604
8	495.253,993 384.688,815	9	495.274,916 384.708,798	28.933
9	495.274,916 384.708,798	1	495.120,103 384.847,754	208.028

\*\* Lungimile segmentelor sunt determinate în planul de proiecție Stereo 70 și sunt rotunjite la 1 milimetru.

\*\*\* Distanța dintre puncte este formată din segmente cumulate ce sunt mai mici decât valoarea 1 milimetru.





**DATE DESPRE IMOBILUL NR. 69**

Oficiul de Cadastru și Publicitate Imobiliară ARGES  
Biroul de Cadastru și Publicitate Imobiliară Pitesti

**A. Partea I. Descrierea imobilului**

TEREN Extravilan

Adresa: Jud. Arges, Punct "Valea Bisericii"

Nr. Crt	Nr cadastral Nr. topografic	Suprafața* (mp)	Observații / Referințe
A1	84394	6.508	Sector cadastral:23 Teren neimprejmuit;

**B. Partea II. Proprietari și acte**

Inscrieri privitoare la dreptul de proprietate și alte drepturi reale		Referințe
<b>30634 / 14/06/2016</b>		
Act Administrativ nr. 71504-TITLU DE PROPRIETATE, din 02/05/1995 emis de CJSDPAT (act administrativ nr. F93180-CERTIFICAT FISCAL/02-06-2016 emis de PRIMARIA MIOVENI; act administrativ nr. 13997-ADEVERINTA/07-06-2016 emis de PRIMARIA MIOVENI;);		
B1	Intabulare, drept de PROPRIETATE, dobandit prin Lege, cota actuala 1/1 1) <b>NASTASE MIHAI</b>	A1
B2	Imobil aflat sub incidenta art.3 alin.(1) din Legea 17/2014	A1

**C. Partea III. SARCINI .**

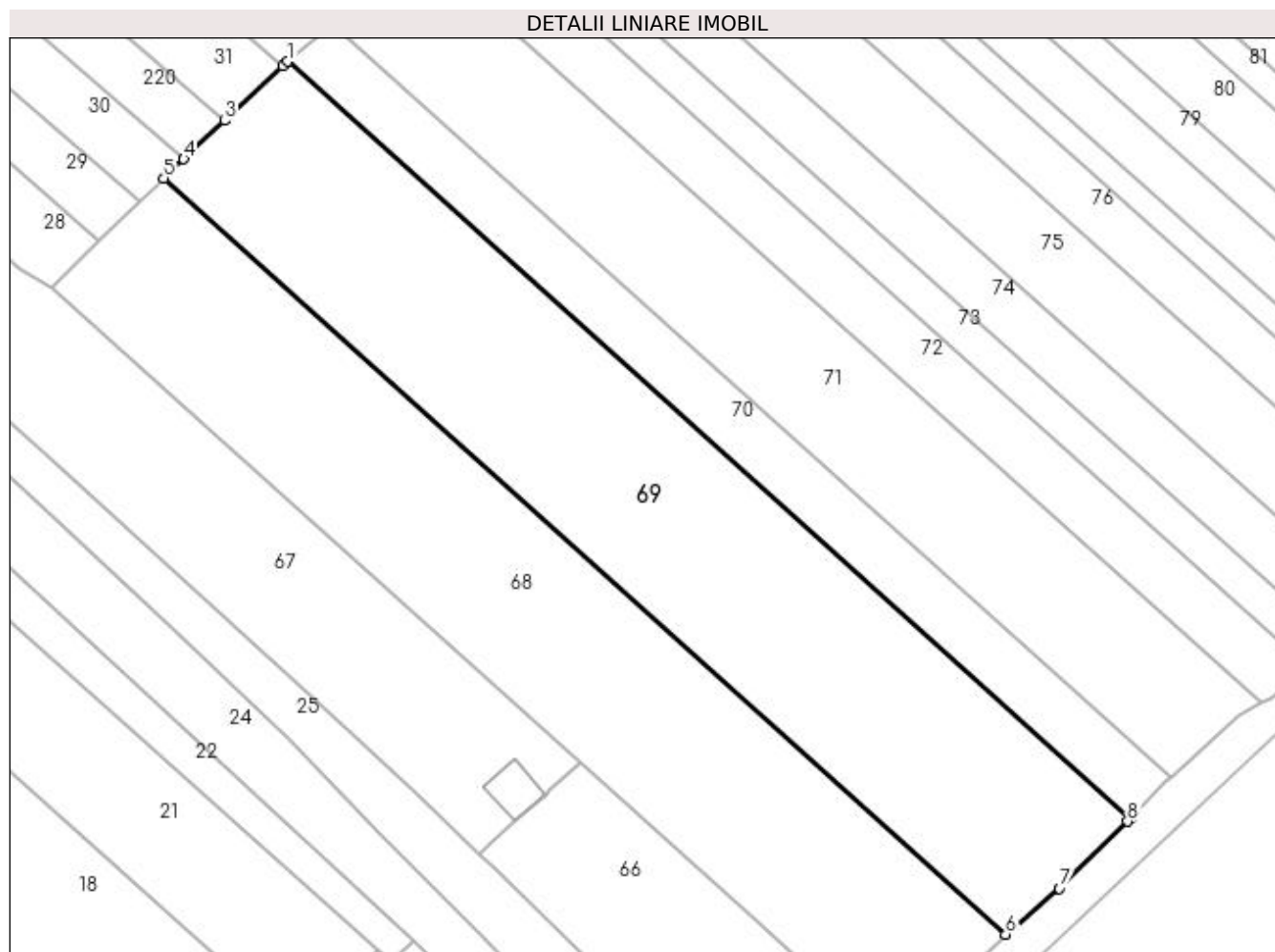
Inscrieri privind dezmembramintele dreptului de proprietate, drepturi reale de garanție și sarcini	Referințe
NU SUNT	

## Anexa Nr. 1 La Partea I

## Teren

Nr cadastral	Suprafața (mp)*	Observații / Referințe
84394	6.508	

\* Suprafața este determinată în planul de proiecție Stereo 70.



## Date referitoare la teren

Crt	Categorie folosință	Intra vilan	Suprafața (mp)	Tarla	Parcelă	Nr. topo	Observații / Referințe
1	arabil	NU	6.508	18	369	-	

## Lungime Segmente

1) Valorile lungimilor segmentelor sunt obținute din proiecție în plan.

Punct început	X / Y	Punct sfârșit	X / Y	Lungime segment (** (m)
1	495.142,975 384.869,189	2	495.142,068 384.868,339	1.243
2	495.142,068 384.868,339	3	495.131,38 384.858,323	14.648
3	495.131,38 384.858,323	4	495.123,826 384.851,243	10.353
4	495.123,826 384.851,243	5	495.120,103 384.847,754	5.102
5	495.120,103 384.847,754	6	495.274,916 384.708,798	208.028

Punct început	X / Y	Punct sfârșit	X / Y	Lungime segment (** (m)
6	495.274,916 384.708,798	7	495.284,837 384.717,236	13.024
7	495.284,837 384.717,236	8	495.297,341 384.729,548	17.548
8	495.297,341 384.729,548	9	495.297,901 384.730,131	0.808
9	495.297,901 384.730,131	1	495.142,975 384.869,189	208.181

\*\* Lungimile segmentelor sunt determinate în planul de proiecție Stereo 70 și sunt rotunjite la 1 milimetru.

\*\*\* Distanța dintre puncte este formată din segmente cumulate ce sunt mai mici decât valoarea 1 milimetru.



**DATE DESPRE IMOBILUL NR. 70**

Oficiul de Cadastru și Publicitate Imobiliară ARGES  
Biroul de Cadastru și Publicitate Imobiliară Pitesti

**A. Partea I. Descrierea imobilului**

TEREN Extravilan

Adresa: Jud. Arges

Nr. Crt	Nr cadastral Nr. topografic	Suprafața* (mp)	Observații / Referințe
A1		2.200	Sector cadastral:23 Teren neimprejmuit;

**B. Partea II. Proprietari și acte**

Inscrieri privitoare la dreptul de proprietate și alte drepturi reale		Referințe
/		
Act Administrativ nr. 58153, din 23/01/1995 emis de CJPSDPAT ARGES;		
B1	Intabulare, drept de PROPRIETATE, dobandit prin Lege, cota actuala 1/2 1) VILĂU FLORIN	A1
Act Notarial nr. 67, din 08/07/2005 emis de BNP ANA STAN;		
B2	Intabulare, drept de PROPRIETATE, dobandit prin Succesiune, cota actuala 1/2 1) VILĂU FLORIN	A1

**C. Partea III. SARCINI .**

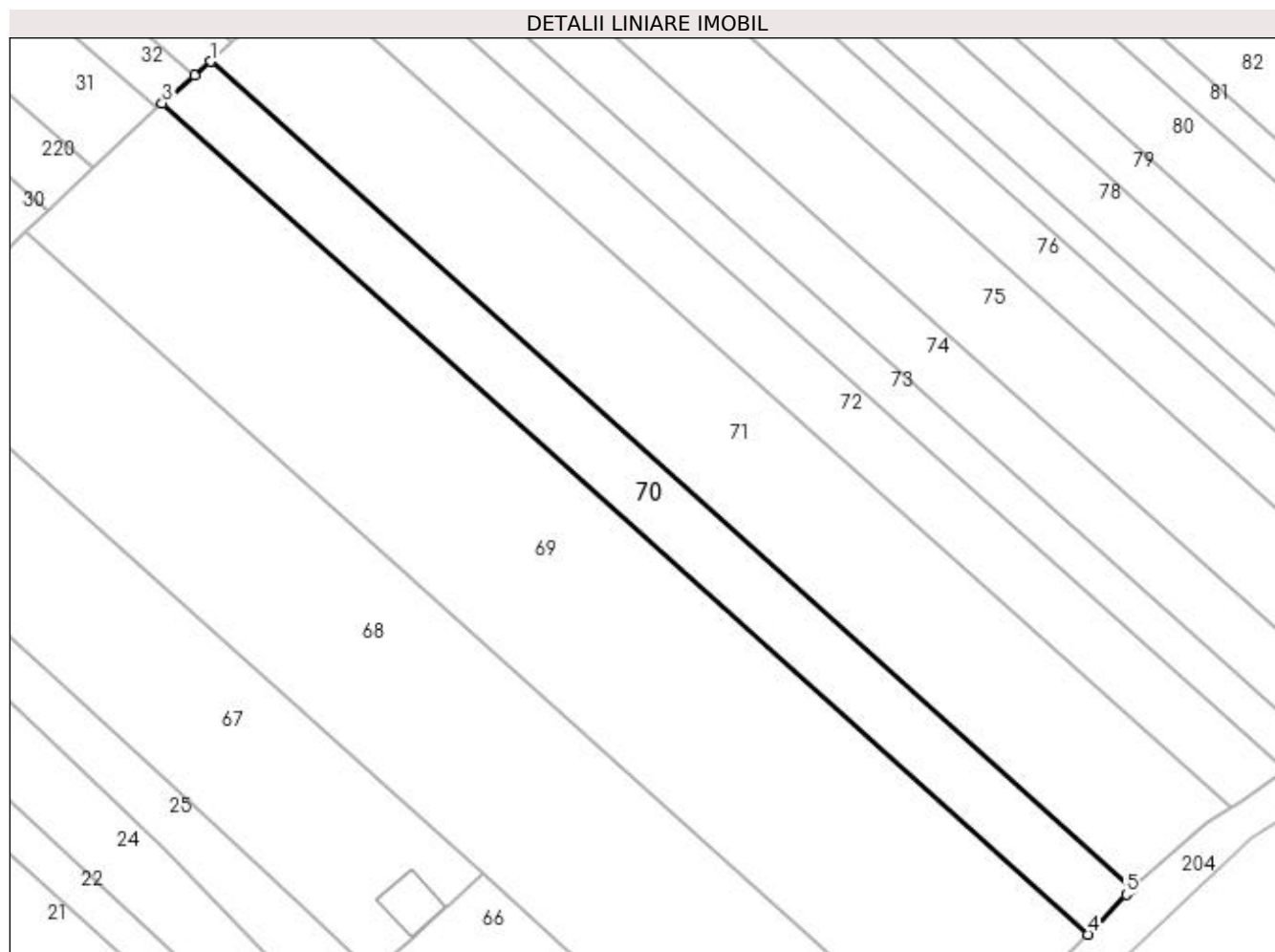
Inscrieri privind dezmembramintele dreptului de proprietate, drepturi reale de garanție și sarcini	Referințe
NU SUNT	

## Anexa Nr. 1 La Partea I

## Teren

Nr cadastral	Suprafața (mp)*	Observații / Referințe
	2.200	

\* Suprafața este determinată în planul de proiecție Stereo 70.



## Date referitoare la teren

Crt	Categorie folosință	Intra vilan	Suprafața (mp)	Tarla	Parcelă	Nr. topo	Observații / Referințe
1	arabil	NU	2.200	18	369	-	In act nu se regaseste tarlaua si parcela

## Lungime Segmente

1) Valorile lungimilor segmentelor sunt obținute din proiecție în plan.

Punct început	X / Y	Punct sfârșit	X / Y	Lungime segment (** (m)
1	495.151,087 384.876,144	2	495.148,413 384.873,853	3.521
2	495.148,413 384.873,853	3	495.142,975 384.869,189	7.164
3	495.142,975 384.869,189	4	495.297,901 384.730,131	208.181
4	495.297,901 384.730,131	5	495.304,333 384.736,826	9.284
5	495.304,333 384.736,826	6	495.305,317 384.737,71	1.323

Punct început	X / Y	Punct sfârșit	X / Y	Lungime segment (** (m)
6	495.305,317 384.737,71	1	495.151,087 384.876,144	207.246

\*\* Lungimile segmentelor sunt determinate în planul de proiecție Stereo 70 și sunt rotunjite la 1 milimetru.

\*\*\* Distanța dintre puncte este formată din segmente cumulate ce sunt mai mici decât valoarea 1 milimetru.





**DATE DESPRE IMOBILUL NR. 71**

Oficiul de Cadastru și Publicitate Imobiliară ARGES  
Biroul de Cadastru și Publicitate Imobiliară Pitesti

**A. Partea I. Descrierea imobilului**

TEREN Extravilan

Adresa: Jud. Arges

Nr. Crt	Nr cadastral Nr. topografic	Suprafața* (mp)	Observații / Referințe
A1		4.400	Sector cadastral:23 Teren neimprejmuit;

**B. Partea II. Proprietari și acte**

Inscrieri privitoare la dreptul de proprietate și alte drepturi reale	Referințe
/	
Act Notarial nr. 1434, din 05/03/2004 emis de BNPA M. BURCEA;	
B1	A1
Intabulare, drept de PROPRIETATE, dobandit prin Iesire Din Indiviziune, cota actuala 1/1 1) VOICU CONSTANTIN	

**C. Partea III. SARCINI .**

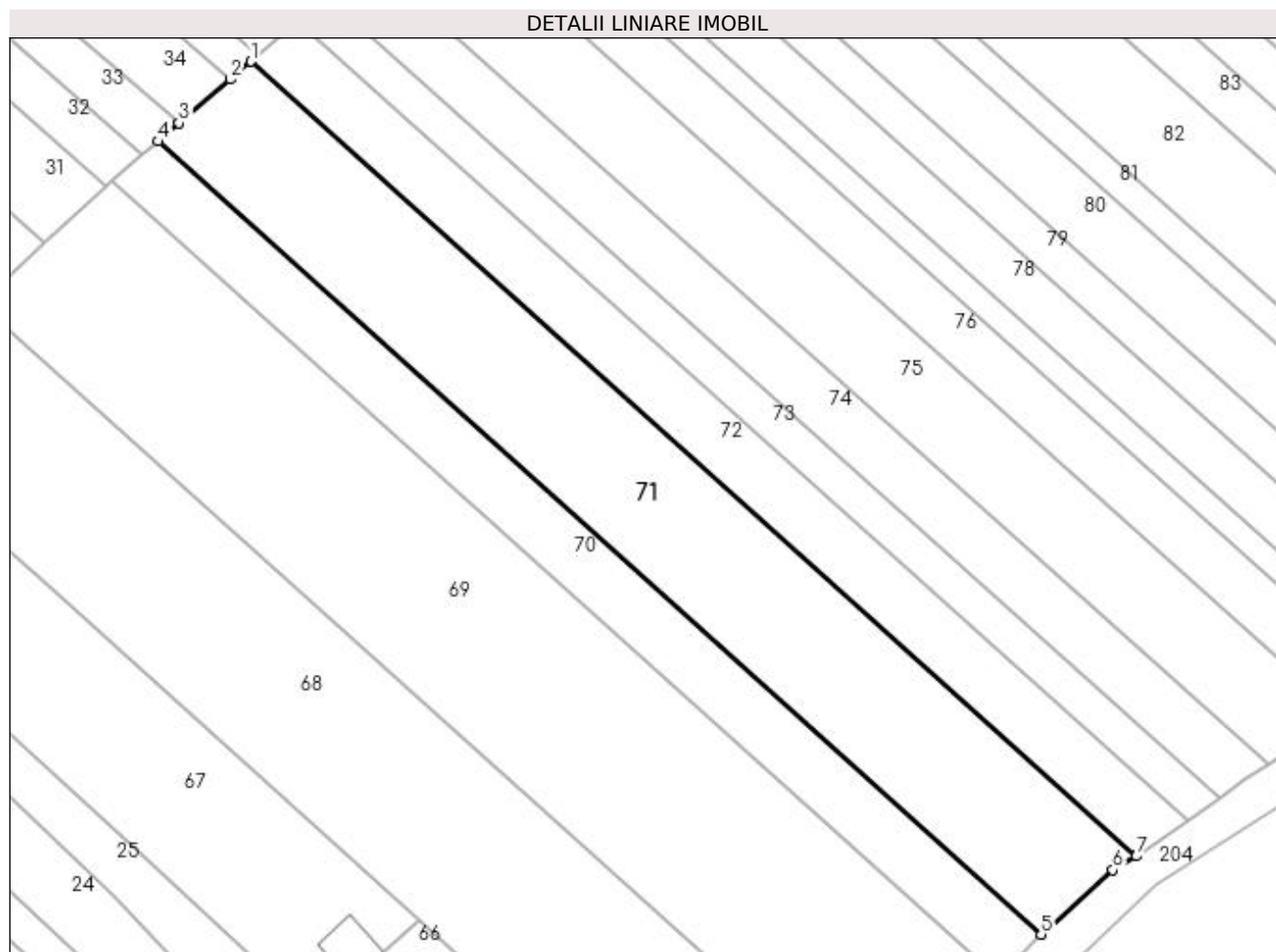
Inscrieri privind dezmembramintele dreptului de proprietate, drepturi reale de garanție și sarcini	Referințe
NU SUNT	

## Anexa Nr. 1 La Partea I

## Teren

Nr cadastral	Suprafața (mp)*	Observații / Referințe
	4.400	

\* Suprafața este determinată în planul de proiecție Stereo 70.



## Date referitoare la teren

Crt	Categorie folosință	Intra vilan	Suprafața (mp)	Tarla	Parcelă	Nr. topo	Observații / Referințe
1	arabil	NU	4.400	18	369	-	în actul de proprietate se regăsește tarlăua 18, parcela 361

## Lungime Segmente

1) Valorile lungimilor segmentelor sunt obținute din proiecție în plan.

Punct început	X / Y	Punct sfârșit	X / Y	Lungime segment (** (m)
1	495.167,36 384.890,086	2	495.163,724 384.886,971	4.788
2	495.163,724 384.886,971	3	495.154,781 384.879,309	11.776
3	495.154,781 384.879,309	4	495.151,087 384.876,144	4.864
4	495.151,087 384.876,144	5	495.305,317 384.737,71	207.246
5	495.305,317 384.737,71	6	495.317,854 384.748,965	16.848

Punct început	X / Y	Punct sfârșit	X / Y	Lungime segment (** (m)
6	495.317,854 384.748,965	7	495.321,937 384.751,341	4.724
7	495.321,937 384.751,341	1	495.167,36 384.890,086	207.712

\*\* Lungimile segmentelor sunt determinate în planul de proiecție Stereo 70 și sunt rotunjite la 1 milimetru.

\*\*\* Distanța dintre puncte este formată din segmente cumulate ce sunt mai mici decât valoarea 1 milimetru.



**DATE DESPRE IMOBILUL NR. 72**

Oficiul de Cadastru și Publicitate Imobiliară ARGES  
Biroul de Cadastru și Publicitate Imobiliară Pitesti

**A. Partea I. Descrierea imobilului**

TEREN Extravilan

Adresa: Jud. Arges

Nr. Crt	Nr cadastral Nr. topografic	Suprafața* (mp)	Observații / Referințe
A1		2.200	Sector cadastral:23 Teren neimprejmit;

**B. Partea II. Proprietari și acte**

Inscrieri privitoare la dreptul de proprietate și alte drepturi reale	Referințe
/	
Hotarare Judecatoreasca nr. 10082, din 13/12/2013 emis de Judecatoria Pitesti;	
B1	A1
Intabulare, drept de PROPRIETATE, dobandit prin lesire Din Indiviziune, cota actuala 1/1	
1) COSTESCU CONSTANTIN 2) COSTESCU ELENA-OLGA 3) COSTACHE MARIA-DANIELA 4) COSTESCU MARIA-GABRIELA 5) COSTESCU GEORGE-ADRIAN 6) COSTESCU CONSTANTIN-RĂZVAN	

**C. Partea III. SARCINI .**

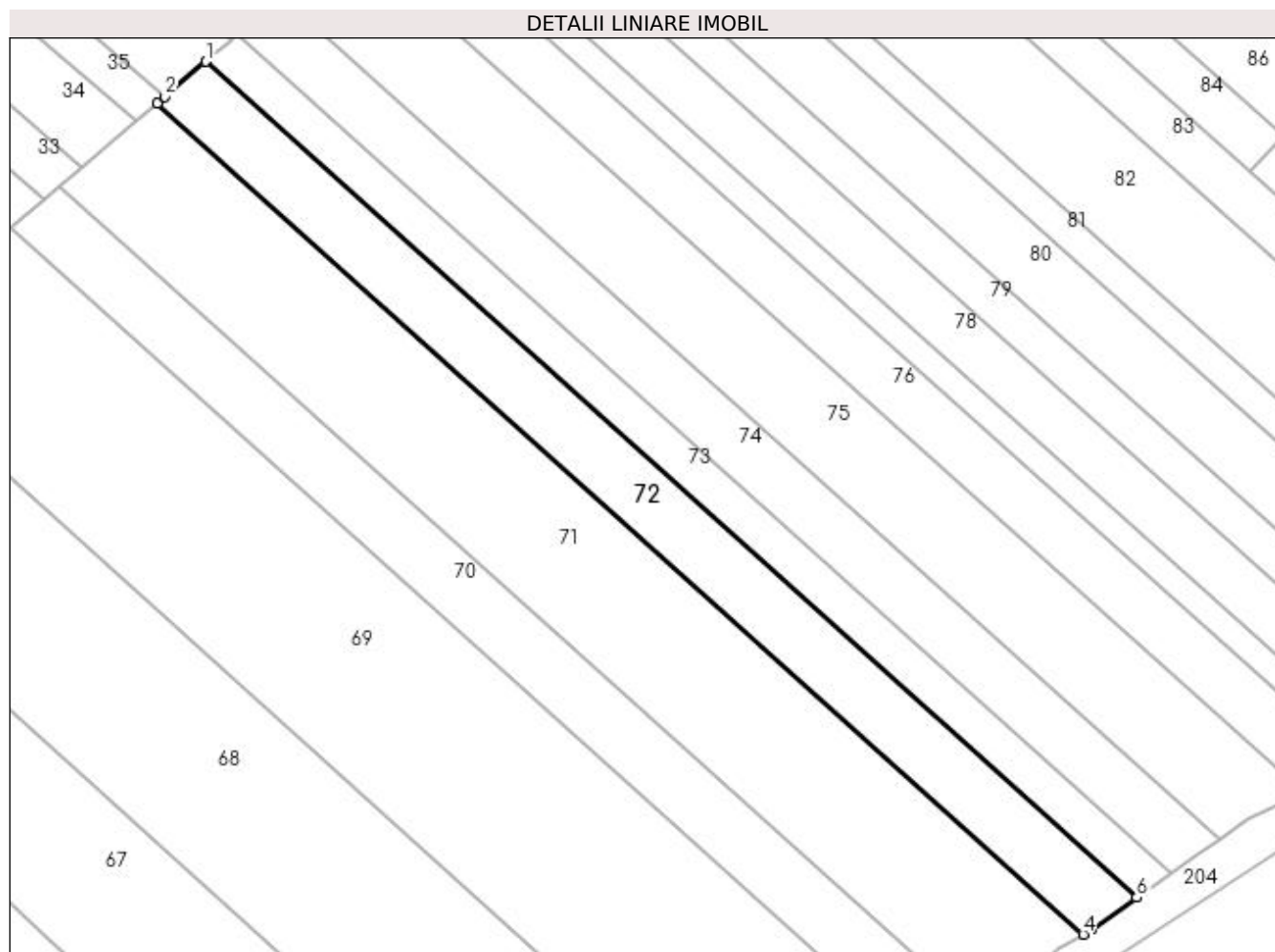
Inscrieri privind dezmembramintele dreptului de proprietate, drepturi reale de garanție și sarcini	Referințe
NU SUNT	

## Anexa Nr. 1 La Partea I

## Teren

Nr cadastral	Suprafața (mp)*	Observații / Referințe
	2.200	

\* Suprafața este determinată în planul de proiecție Stereo 70.



## Date referitoare la teren

Crt	Categorie folosință	Intravilan	Suprafața (mp)	Tarla	Parcelă	Nr. topo	Observații / Referințe
1	arabil	NU	2.200	18	369	-	în actul de proprietate se regăsește tarlăua 18, parcela 361

## Lungime Segmente

1) Valorile lungimilor segmentelor sunt obținute din proiecție în plan.

Punct început	X / Y	Punct sfârșit	X / Y	Lungime segment (** (m)
1	495.175,448 384.897,014	2	495.168,597 384.891,146	9.021
2	495.168,597 384.891,146	3	495.167,36 384.890,086	1.629
3	495.167,36 384.890,086	4	495.321,937 384.751,341	207.712
4	495.321,937 384.751,341	5	495.323,48 384.752,239	1.785
5	495.323,48 384.752,239	6	495.330,895 384.757,488	9.085

Punct început	X / Y	Punct sfârșit	X / Y	Lungime segment (** (m)
6	495.330,895 384.757,488	1	495.175,448 384.897,014	208.881

\*\* Lungimile segmentelor sunt determinate în planul de proiecție Stereo 70 și sunt rotunjite la 1 milimetru.

\*\*\* Distanța dintre puncte este formată din segmente cumulate ce sunt mai mici decât valoarea 1 milimetru.





**DATE DESPRE IMOBILUL NR. 73**

Oficiul de Cadastru și Publicitate Imobiliară ARGES  
Biroul de Cadastru și Publicitate Imobiliară Pitesti

**A. Partea I. Descrierea imobilului**

TEREN Extravilan

Adresa: Jud. Arges

Nr. Crt	Nr cadastral Nr. topografic	Suprafața* (mp)	Observații / Referințe
A1		1.400	Sector cadastral:23 Teren neimprejmuit;

**B. Partea II. Proprietari și acte**

Inscrieri privitoare la dreptul de proprietate și alte drepturi reale		Referințe
/		
Act Administrativ nr. 35730, din 24/02/1994 emis de CJPSDPAT ARGES;		
B1	Intabulare, drept de PROPRIETATE, dobandit prin Lege, cota actuala 1/1 1) COSTACHE GEORGETA, proprietar decedat 2) COSTACHE CONSTANTIN	A1

**C. Partea III. SARCINI .**

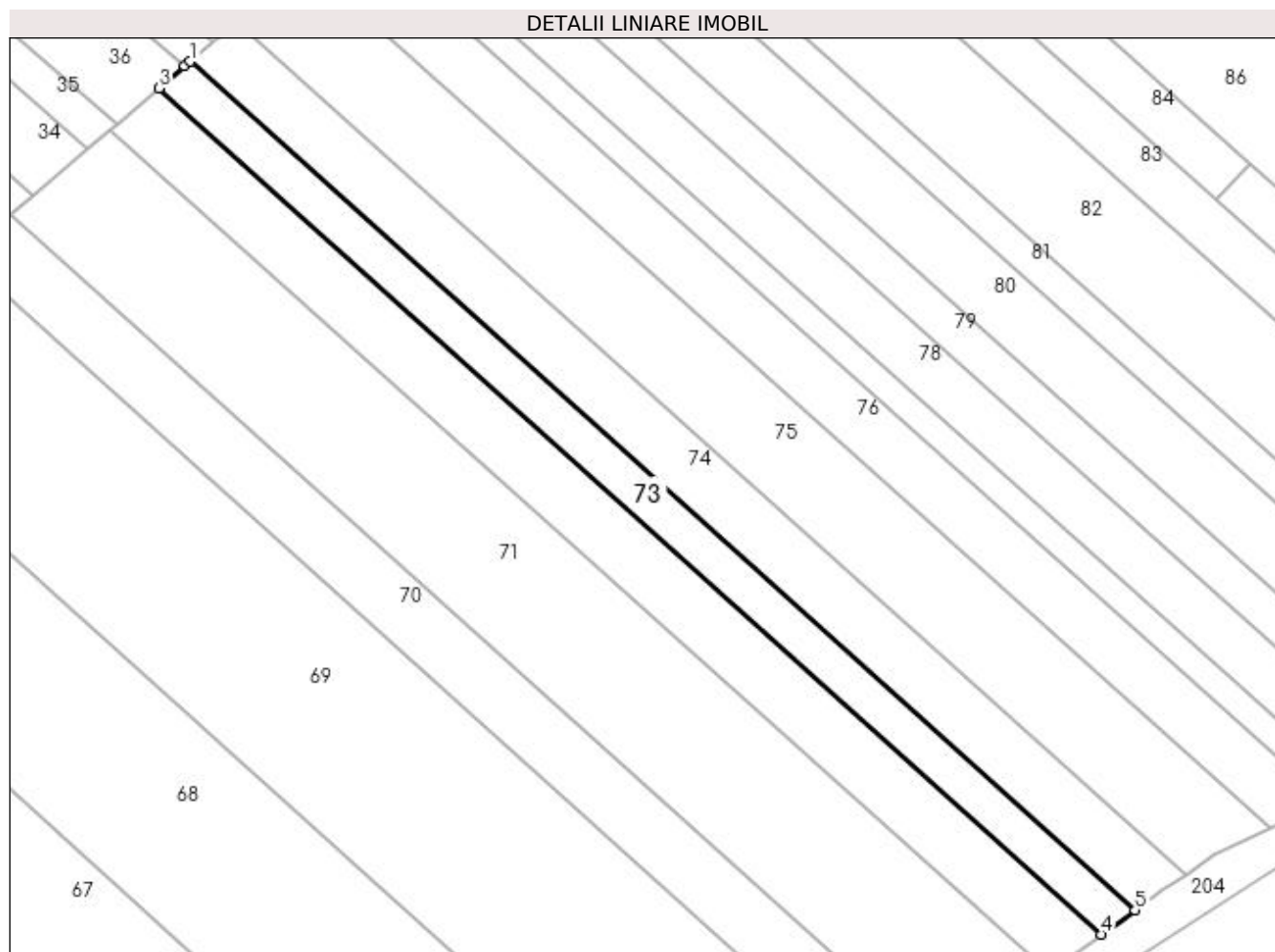
Inscrieri privind dezmembramintele dreptului de proprietate, drepturi reale de garanție și sarcini	Referințe
NU SUNT	

## Anexa Nr. 1 La Partea I

## Teren

Nr cadastral	Suprafața (mp)*	Observații / Referințe
	1.400	

\* Suprafața este determinată în planul de proiecție Stereo 70.



## Date referitoare la teren

Crt	Categorie folosință	Intra vilan	Suprafața (mp)	Tarla	Parcelă	Nr. topo	Observații / Referințe
1	arabil	NU	1.400	18	369	-	în actul de proprietate se regăsește tarla 18, parcela 361

## Lungime Segmente

1) Valorile lungimilor segmentelor sunt obținute din proiecție în plan.

Punct început	X / Y	Punct sfârșit	X / Y	Lungime segment (** (m)
1	495.180,574 384.901,406	2	495.179,705 384.900,661	1.145
2	495.179,705 384.900,661	3	495.175,448 384.897,014	5.606
3	495.175,448 384.897,014	4	495.330,895 384.757,488	208.881
4	495.330,895 384.757,488	5	495.336,497 384.761,453	6.863
5	495.336,497 384.761,453	1	495.180,574 384.901,406	209.52

**\*\* Lungimile segmentelor sunt determinate în planul de proiecție Stereo 70 și sunt rotunjite la 1 milimetru.**

**\*\*\* Distanța dintre puncte este formată din segmente cumulate ce sunt mai mici decât valoarea 1 milimetru.**



**DATE DESPRE IMOBILUL NR. 74**

Oficiul de Cadastru și Publicitate Imobiliară ARGES  
Biroul de Cadastru și Publicitate Imobiliară Pitesti

**A. Partea I. Descrierea imobilului**

TEREN Extravilan

Adresa: Jud. Arges

Nr. Crt	Nr cadastral Nr. topografic	Suprafața* (mp)	Observații / Referințe
A1		2.100	Sector cadastral:23 Teren neimprejmuit;

**B. Partea II. Proprietari și acte**

Inscrieri privitoare la dreptul de proprietate și alte drepturi reale		Referințe
/		
Act Notarial nr. 3411, din 20/09/2001 emis de BNP DOINA PIETRIS (Sentinta Civila nr. 507/07.03.2002 emisa de Judecatoria Campulung);		
B1	Intabulare, drept de PROPRIETATE, dobandit prin Conventie, cota actuala 1/1 1) <b>UNGUREANU NICOLETA</b> <i>OBSERVATII: -bun propriu</i>	A1

**C. Partea III. SARCINI .**

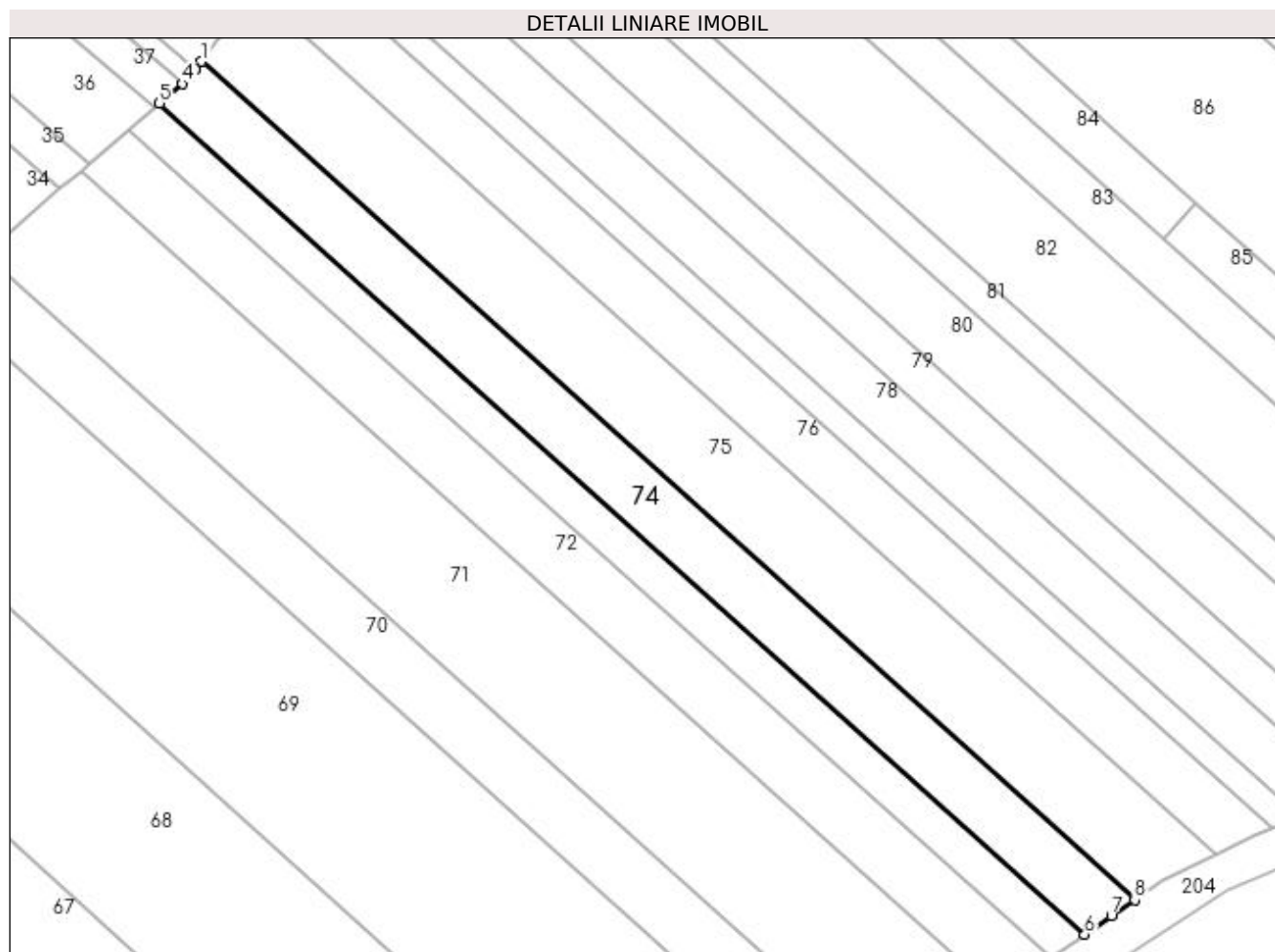
Inscrieri privind dezmembramintele dreptului de proprietate, drepturi reale de garanție și sarcini	Referințe
NU SUNT	

## Anexa Nr. 1 La Partea I

## Teren

Nr cadastral	Suprafața (mp)*	Observații / Referințe
	2.100	

\* Suprafața este determinată în planul de proiecție Stereo 70.



## Date referitoare la teren

Crt	Categorie folosință	Intra vilan	Suprafața (mp)	Tarla	Parcelă	Nr. topo	Observații / Referințe
1	arabil	NU	2.100	18	369	-	în actul de proprietate se regăsește tarlăua 18, parcela 361

## Lungime Segmente

1) Valorile lungimilor segmentelor sunt obținute din proiecție în plan.

Punct început	X / Y	Punct sfârșit	X / Y	Lungime segment (** (m)
1	495.187,641 384.908,49	2	495.186,639 384.907,146	1.676
2	495.186,639 384.907,146	3	495.185,515 384.905,639	1.88
3	495.185,515 384.905,639	4	495.184,451 384.904,727	1.401
4	495.184,451 384.904,727	5	495.180,574 384.901,406	5.105
5	495.180,574 384.901,406	6	495.336,497 384.761,453	209.52

Punct început	X / Y	Punct sfârșit	X / Y	Lungime segment (** (m)
6	495.336,497 384.761,453	7	495.340,986 384.764,631	5.5
7	495.340,986 384.764,631	8	495.344,918 384.767,322	4.765
8	495.344,918 384.767,322	1	495.187,641 384.908,49	211.34

\*\* Lungimile segmentelor sunt determinate în planul de proiecție Stereo 70 și sunt rotunjite la 1 milimetru.

\*\*\* Distanța dintre puncte este formată din segmente cumulate ce sunt mai mici decât valoarea 1 milimetru.





**DATE DESPRE IMOBILUL NR. 75**

Oficiul de Cadastru și Publicitate Imobiliară ARGES  
Biroul de Cadastru și Publicitate Imobiliară Pitesti

**A. Partea I. Descrierea imobilului**

TEREN Extravilan

Adresa: Jud. Arges

Nr. Crt	Nr cadastral Nr. topografic	Suprafața* (mp)	Observații / Referințe
A1		3.200	Sector cadastral:23 Teren neimprejmuit;

**B. Partea II. Proprietari și acte**

Inscrieri privitoare la dreptul de proprietate și alte drepturi reale		Referințe
/		
Act Administrativ nr. 58109, din 07/11/1994 emis de CJPSDPAT ARGES (Certificat de deces nr. 73/07.08.2004 emis de Primaria Mioveni);		
B1	Intabulare, drept de PROPRIETATE, dobandit prin Lege, cota actuala 1/1 1) TOMA GHEOGHE, proprietar decedat	A1

**C. Partea III. SARCINI .**

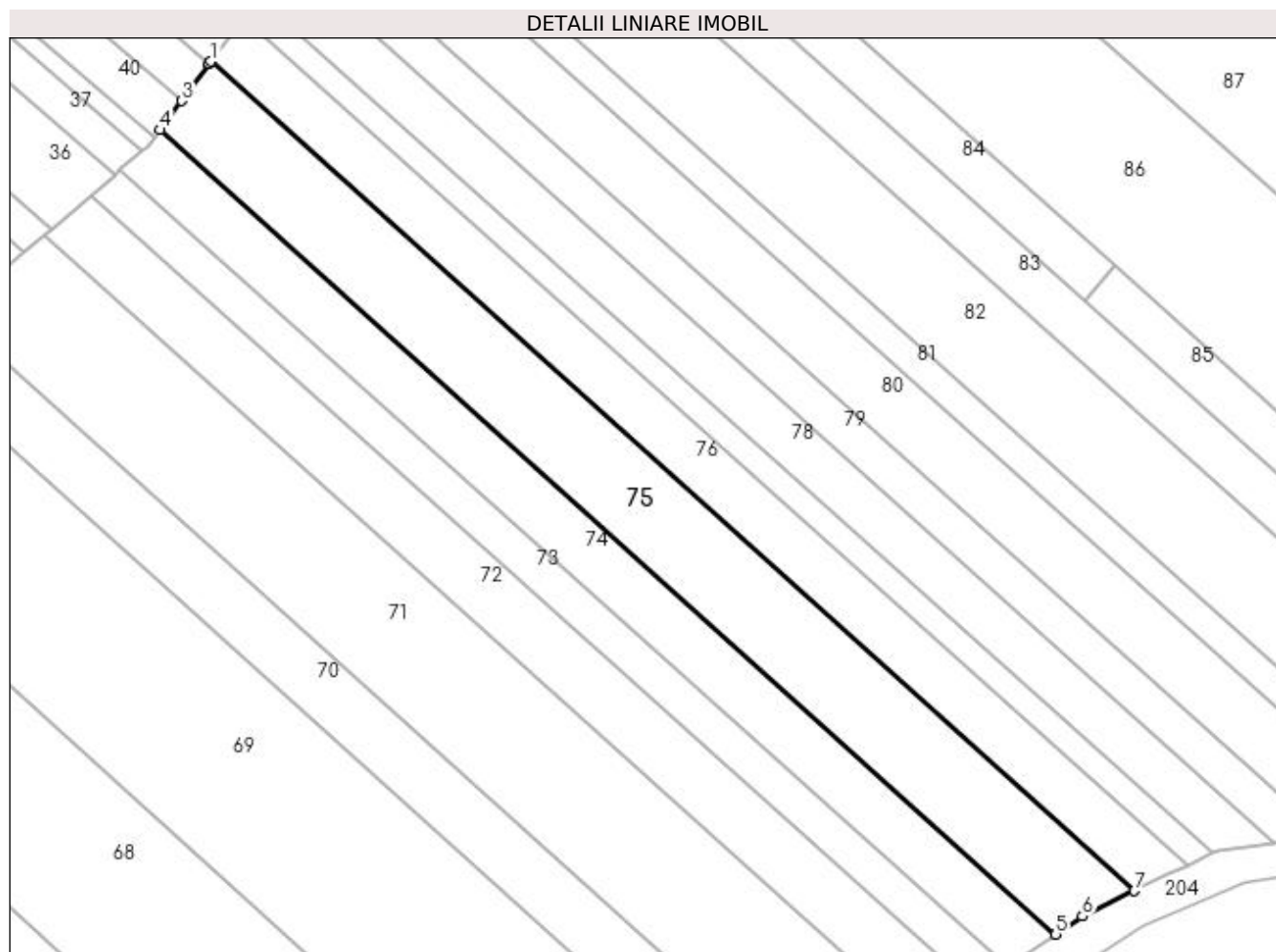
Inscrieri privind dezmembramintele dreptului de proprietate, drepturi reale de garanție și sarcini	Referințe
NU SUNT	

## Anexa Nr. 1 La Partea I

## Teren

Nr cadastral	Suprafața (mp)*	Observații / Referințe
	3.200	

\* Suprafața este determinată în planul de proiecție Stereo 70.



## Date referitoare la teren

Crt	Categorie folosință	Intra vilan	Suprafața (mp)	Tarla	Parcelă	Nr. topo	Observații / Referințe
1	arabil	NU	3.200	18	369	-	

## Lungime Segmente

1) Valorile lungimilor segmentelor sunt obținute din proiecție în plan.

Punct început	X / Y	Punct sfârșit	X / Y	Lungime segment (** (m)
1	495.196,6 384.920,511	2	495.196,302 384.920,111	0.499
2	495.196,302 384.920,111	3	495.191,451 384.913,603	8.117
3	495.191,451 384.913,603	4	495.187,641 384.908,49	6.376
4	495.187,641 384.908,49	5	495.344,918 384.767,322	211.34
5	495.344,918 384.767,322	6	495.349,594 384.770,521	5.666

Punct început	X / Y	Punct sfârșit	X / Y	Lungime segment (** (m)
6	495.349,594 384.770,521	7	495.358,745 384.774,973	10.176
7	495.358,745 384.774,973	1	495.196,6 384.920,511	217.881

\*\* Lungimile segmentelor sunt determinate în planul de proiecție Stereo 70 și sunt rotunjite la 1 milimetru.

\*\*\* Distanța dintre puncte este formată din segmente cumulate ce sunt mai mici decât valoarea 1 milimetru.



**DATE DESPRE IMOBILUL NR. 76**

Oficiul de Cadastru și Publicitate Imobiliară ARGES  
Biroul de Cadastru și Publicitate Imobiliară Pitesti

**A. Partea I. Descrierea imobilului**

TEREN Extravilan

Adresa: Jud. Arges

Nr. Crt	Nr cadastral Nr. topografic	Suprafața* (mp)	Observații / Referințe
A1		2.100	Sector cadastral:23 Teren neimprejmuit;

**B. Partea II. Proprietari și acte**

Inscrieri privitoare la dreptul de proprietate și alte drepturi reale		Referințe
/		
Act Notarial nr. 21, din 03/04/2015 emis de NP BURCEA MARIUS;		
B1	Intabulare, drept de PROPRIETATE, dobandit prin Succesiune, cota actuala 1/2 1) SAVU DAN	A1
B2	Intabulare, drept de PROPRIETATE, dobandit prin Succesiune, cota actuala 1/2 1) SAVU ANTONETA-EPISTIMONA	A1

**C. Partea III. SARCINI .**

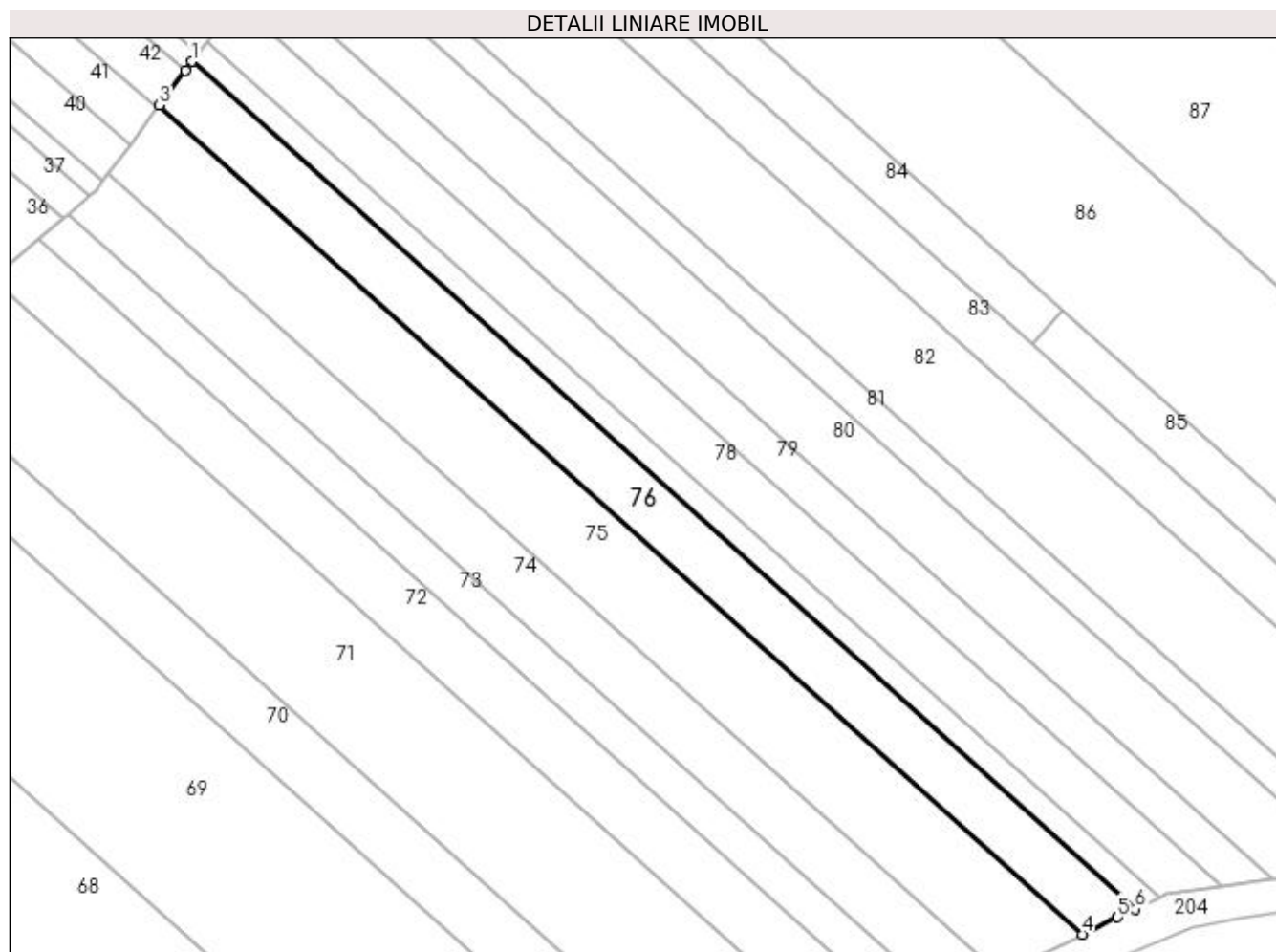
Inscrieri privind dezmembramintele dreptului de proprietate, drepturi reale de garanție și sarcini	Referințe
NU SUNT	

## Anexa Nr. 1 La Partea I

## Teren

Nr cadastral	Suprafața (mp)*	Observații / Referințe
	2.100	

\* Suprafața este determinată în planul de proiecție Stereo 70.



## Date referitoare la teren

Crt	Categorie folosință	Intra vilan	Suprafața (mp)	Tarla	Parcelă	Nr. topo	Observații / Referințe
1	arabil	NU	2.100	18	369	-	în actul de proprietate se regăsește tarlăua 18, parcela 361

## Lungime Segmente

1) Valorile lungimilor segmentelor sunt obținute din proiecție în plan.

Punct început	X / Y	Punct sfârșit	X / Y	Lungime segment (** (m)
1	495.202,322 384.928,187	2	495.201,185 384.926,662	1.902
2	495.201,185 384.926,662	3	495.196,6 384.920,511	7.672
3	495.196,6 384.920,511	4	495.358,745 384.774,973	217.881
4	495.358,745 384.774,973	5	495.364,931 384.777,983	6.879
5	495.364,931 384.777,983	6	495.368,036 384.779,445	3.432

Punct început	X / Y	Punct sfârșit	X / Y	Lungime segment (** (m)
6	495.368,036 384.779,445	1	495.202,322 384.928,187	222.678

\*\* Lungimile segmentelor sunt determinate în planul de proiecție Stereo 70 și sunt rotunjite la 1 milimetru.

\*\*\* Distanța dintre puncte este formată din segmente cumulate ce sunt mai mici decât valoarea 1 milimetru.





**DATE DESPRE IMOBILUL NR. 77**

Oficiul de Cadastru și Publicitate Imobiliară ARGES  
Biroul de Cadastru și Publicitate Imobiliară Pitesti

**A. Partea I. Descrierea imobilului**

TEREN Extravilan

Adresa: Jud. Arges

Nr. Crt	Nr cadastral Nr. topografic	Suprafața* (mp)	Observații / Referințe
A1		1.000	Sector cadastral:23 Teren neimprejmut;

**B. Partea II. Proprietari și acte**

Inscrieri privitoare la dreptul de proprietate și alte drepturi reale		Referințe
/		
Act Administrativ nr. 47251, din 21/06/1994 emis de CJPSDPAT ARGES;		
B1	Intabulare, drept de PROPRIETATE, dobandit prin Lege, cota actuala 3/4 1) DIACONESCU CONSTANTIN	A1
Act Notarial nr. 12, din 05/04/2012 emis de BNP OLARU ELENA;		
B2	Intabulare, drept de PROPRIETATE, dobandit prin Succesiune, cota actuala 1/4 1) DIACONESCU CONSTANTIN	A1

**C. Partea III. SARCINI .**

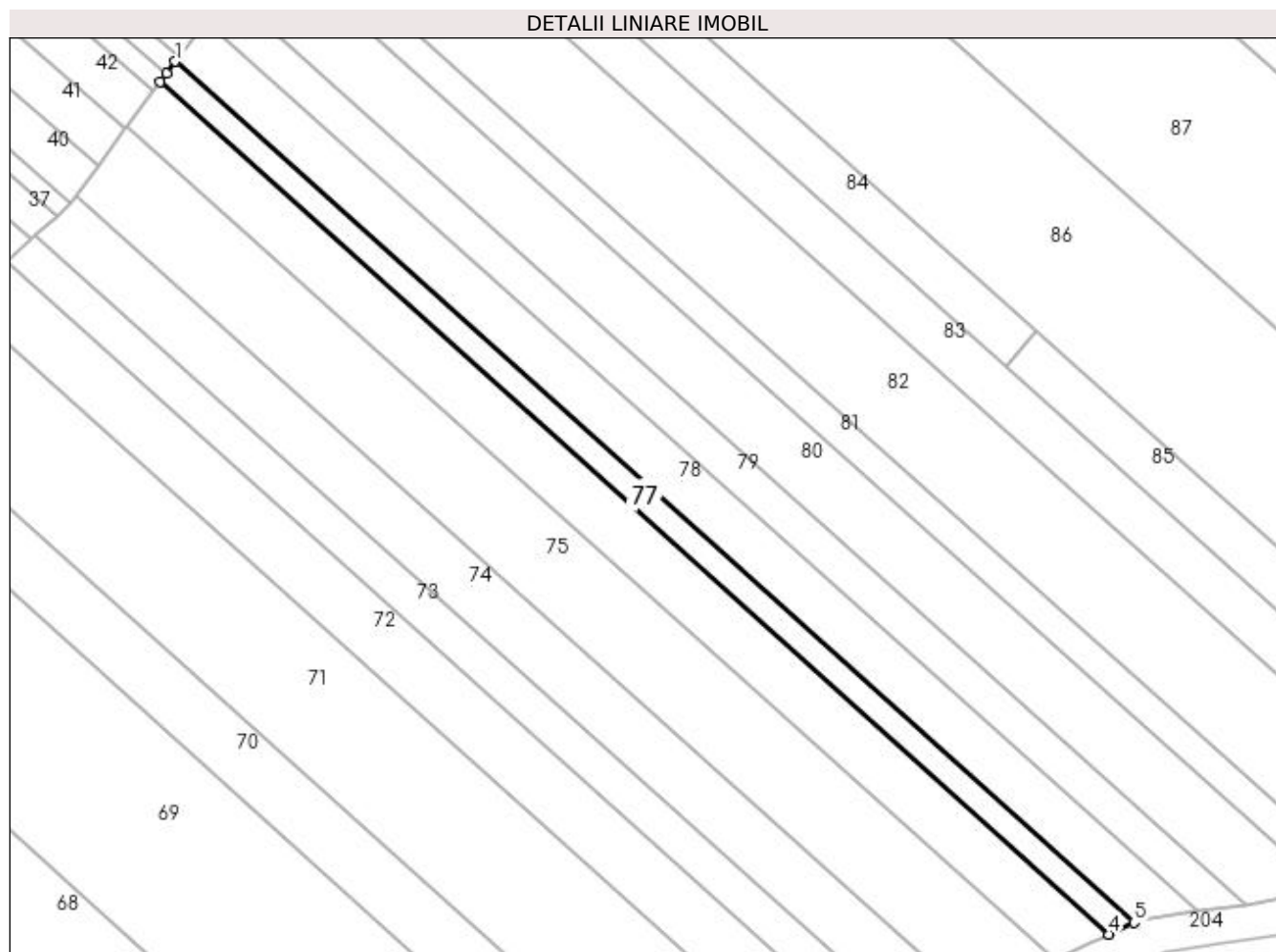
Inscrieri privind dezmembramintele dreptului de proprietate, drepturi reale de garanție și sarcini	Referințe
NU SUNT	

## Anexa Nr. 1 La Partea I

## Teren

Nr cadastral	Suprafața (mp)*	Observații / Referințe
	1.000	

\* Suprafața este determinată în planul de proiecție Stereo 70.



## Date referitoare la teren

Crt	Categorie folosință	Intra vilan	Suprafața (mp)	Tarla	Parcelă	Nr. topo	Observații / Referințe
1	arabil	NU	1.000	18	369	-	în actul de proprietate se regăsește tarlăua 18, parcela 361

## Lungime Segmente

1) Valorile lungimilor segmentelor sunt obținute din proiecție în plan.

Punct început	X / Y	Punct sfârșit	X / Y	Lungime segment (** (m)
1	495.205,003 384.931,784	2	495.203,416 384.929,654	2.656
2	495.203,416 384.929,654	3	495.202,322 384.928,187	1.83
3	495.202,322 384.928,187	4	495.368,036 384.779,445	222.678
4	495.368,036 384.779,445	5	495.372,423 384.781,511	4.849
5	495.372,423 384.781,511	1	495.205,003 384.931,784	224.97

**\*\* Lungimile segmentelor sunt determinate în planul de proiecție Stereo 70 și sunt rotunjite la 1 milimetru.**

**\*\*\* Distanța dintre puncte este formată din segmente cumulate ce sunt mai mici decât valoarea 1 milimetru.**



**DATE DESPRE IMOBILUL NR. 78**

Oficiul de Cadastru și Publicitate Imobiliară ARGES  
Biroul de Cadastru și Publicitate Imobiliară Pitesti

**A. Partea I. Descrierea imobilului**

TEREN Extravilan

Adresa: Jud. Arges

Nr. Crt	Nr cadastral Nr. topografic	Suprafața* (mp)	Observații / Referințe
A1		2.000	Sector cadastral:23 Teren neimprejmuit;

**B. Partea II. Proprietari și acte**

Inscrieri privitoare la dreptul de proprietate și alte drepturi reale		Referințe
/		
Act Notarial nr. 5, din 16/01/2004 emis de NP TOMA DENIS RADU;		
B1	Intabulare, drept de PROPRIETATE, dobandit prin Succesiune, cota actuala 1/1 1) PROFIR IOAN	A1

**C. Partea III. SARCINI .**

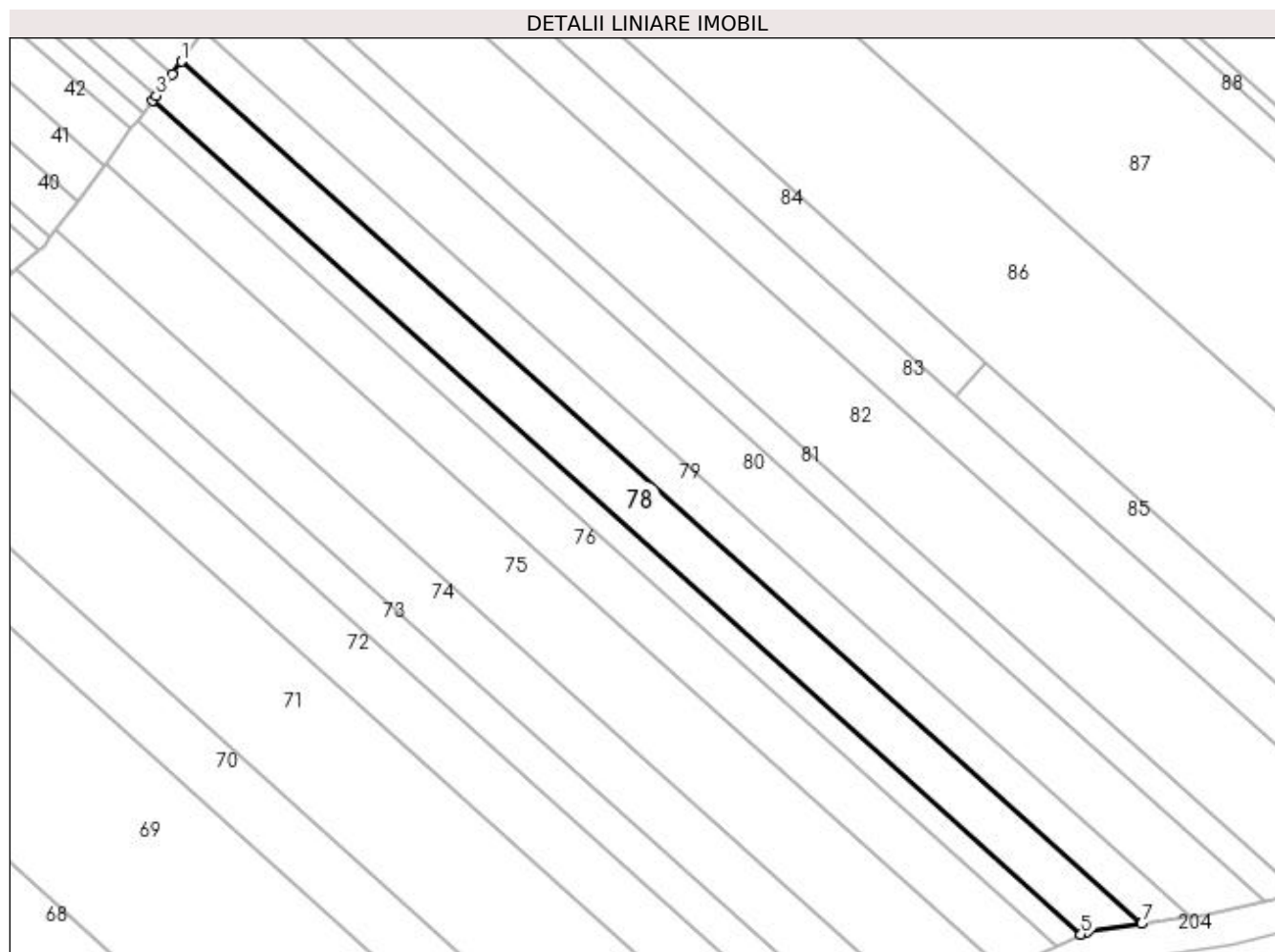
Inscrieri privind dezmembramintele dreptului de proprietate, drepturi reale de garanție și sarcini	Referințe
NU SUNT	

## Anexa Nr. 1 La Partea I

## Teren

Nr cadastral	Suprafața (mp)*	Observații / Referințe
	2.000	

\* Suprafața este determinată în planul de proiecție Stereo 70.



## Date referitoare la teren

Crt	Categorie folosință	Intra vilan	Suprafața (mp)	Tarla	Parcelă	Nr. topo	Observații / Referințe
1	arabil	NU	2.000	18	369	-	

## Lungime Segmente

1) Valorile lungimilor segmentelor sunt obținute din proiecție în plan.

Punct început	X / Y	Punct sfârșit	X / Y	Lungime segment (** (m)
1	495.210,253 384.938,827	2	495.208,572 384.936,572	2.813
2	495.208,572 384.936,572	3	495.205,653 384.932,656	4.884
3	495.205,653 384.932,656	4	495.205,003 384.931,784	1.088
4	495.205,003 384.931,784	5	495.372,423 384.781,511	224.97
5	495.372,423 384.781,511	6	495.373,483 384.782,01	1.172

Punct început	X / Y	Punct sfârșit	X / Y	Lungime segment (** (m)
6	495.373,483 384.782,01	7	495.383,376 384.783,436	9.995
7	495.383,376 384.783,436	1	495.210,253 384.938,827	232.633

\*\* Lungimile segmentelor sunt determinate în planul de proiecție Stereo 70 și sunt rotunjite la 1 milimetru.

\*\*\* Distanța dintre puncte este formată din segmente cumulate ce sunt mai mici decât valoarea 1 milimetru.





**DATE DESPRE IMOBILUL NR. 79**

Oficiul de Cadastru și Publicitate Imobiliară ARGES  
Biroul de Cadastru și Publicitate Imobiliară Pitesti

**A. Partea I. Descrierea imobilului**

TEREN Extravilan

Adresa: Jud. Arges

Nr. Crt	Nr cadastral Nr. topografic	Suprafața* (mp)	Observații / Referințe
A1		1.600	Sector cadastral:23 Teren neimprejmuit;

**B. Partea II. Proprietari și acte**

Inscrieri privitoare la dreptul de proprietate și alte drepturi reale		Referințe
/		
Act Notarial nr. 1, din 17/01/2007 emis de BNP DIDEA IONEL (Incheiere de rectificare nr. 05/23.01.2012 emis de NP Didea Ionel);		
B1	Intabulare, drept de PROPRIETATE, dobandit prin Succesiune, cota actuala 1/1 1) VILĂU VASILICA	A1

**C. Partea III. SARCINI .**

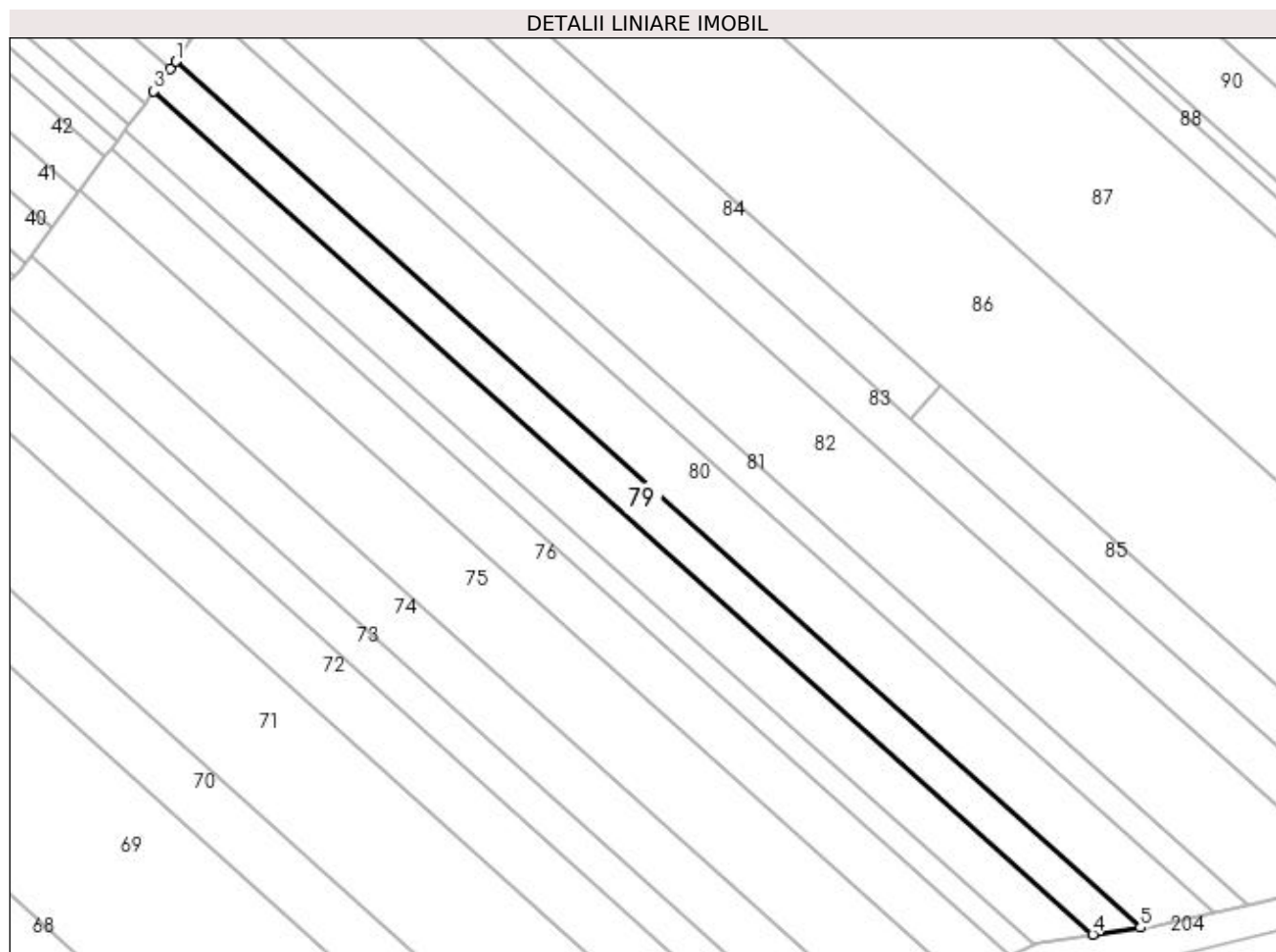
Inscrieri privind dezmembramintele dreptului de proprietate, drepturi reale de garanție și sarcini	Referințe
NU SUNT	

## Anexa Nr. 1 La Partea I

## Teren

Nr cadastral	Suprafața (mp)*	Observații / Referințe
	1.600	

\* Suprafața este determinată în planul de proiecție Stereo 70.



## Date referitoare la teren

Crt	Categorie folosință	Intra vilan	Suprafața (mp)	Tarla	Parcelă	Nr. topo	Observații / Referințe
1	arabil	NU	1.600	18	369	-	în actul de proprietate se regăsește tarlăua 18, parcela 361

## Lungime Segmente

1) Valorile lungimilor segmentelor sunt obținute din proiecție în plan.

Punct început	X / Y	Punct sfârșit	X / Y	Lungime segment (** (m)
1	495.214,325 384.944,291	2	495.213,312 384.942,931	1.696
2	495.213,312 384.942,931	3	495.210,253 384.938,827	5.119
3	495.210,253 384.938,827	4	495.383,376 384.783,436	232.633
4	495.383,376 384.783,436	5	495.392,13 384.784,698	8.844
5	495.392,13 384.784,698	1	495.214,325 384.944,291	238.924

**\*\* Lungimile segmentelor sunt determinate în planul de proiecție Stereo 70 și sunt rotunjite la 1 milimetru.**

**\*\*\* Distanța dintre puncte este formată din segmente cumulate ce sunt mai mici decât valoarea 1 milimetru.**



**DATE DESPRE IMOBILUL NR. 80**

Oficiul de Cadastru și Publicitate Imobiliară ARGES  
Biroul de Cadastru și Publicitate Imobiliară Pitesti

**A. Partea I. Descrierea imobilului**

TEREN Extravilan

Adresa: Jud. Arges

Nr. Crt	Nr cadastral Nr. topografic	Suprafața* (mp)	Observații / Referințe
A1		2.700	Sector cadastral:23 Teren neimprejmuit;

**B. Partea II. Proprietari și acte**

Inscrieri privitoare la dreptul de proprietate și alte drepturi reale		Referințe
/		
Act Normativ nr. 7, din 13/03/1996 emis de Parlamentul Romaniei;		
B1	Inscrierea provizorie, drept de PROPRIETATE, dobandit prin Lege, cota actuala 1/1 1) UAT MIOVENI, CIF:4318199, Proprietar neidentificat	A1

**C. Partea III. SARCINI .**

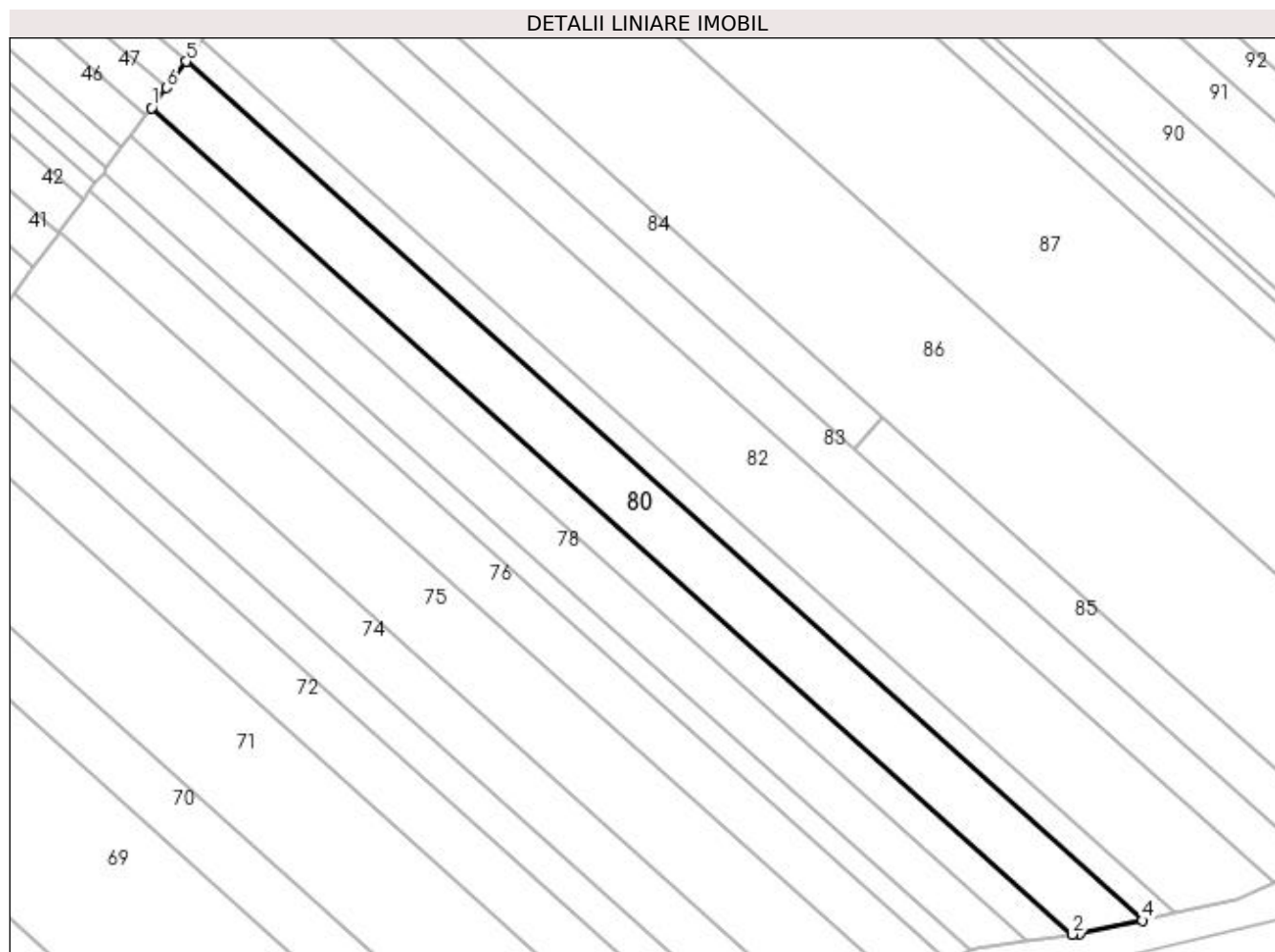
Inscrieri privind dezmembramintele dreptului de proprietate, drepturi reale de garanție și sarcini	Referințe
NU SUNT	

## Anexa Nr. 1 La Partea I

## Teren

Nr cadastral	Suprafața (mp)*	Observații / Referințe
	2.700	

\* Suprafața este determinată în planul de proiecție Stereo 70.



## Date referitoare la teren

Crt	Categorie folosință	Intravilan	Suprafața (mp)	Tarla	Parcelă	Nr. topo	Observații / Referințe
1	arabil	NU	2.700	18	369	-	

## Lungime Segmente

1) Valorile lungimilor segmentelor sunt obținute din proiecție în plan.

Punct început	X / Y	Punct sfârșit	X / Y	Lungime segment (** (m)
1	495.214,325 384.944,291	2	495.392,13 384.784,698	238.924
2	495.392,13 384.784,698	3	495.393,601 384.784,795	1.474
3	495.393,601 384.784,795	4	495.405,722 384.787,385	12.395
4	495.405,722 384.787,385	5	495.220,974 384.953,21	248.253
5	495.220,974 384.953,21	6	495.217,172 384.948,11	6.361

Punct început	X / Y	Punct sfârşit	X / Y	Lungime segment (** (m)
6	495.217,172 384.948,11	1	495.214,325 384.944,291	4.763

\*\* Lungimile segmentelor sunt determinate în planul de proiecţie Stereo 70 şi sunt rotunjite la 1 milimetru.

\*\*\* Distanţa dintre puncte este formată din segmente cumulate ce sunt mai mici decât valoarea 1 milimetru.





**DATE DESPRE IMOBILUL NR. 81**

Oficiul de Cadastru și Publicitate Imobiliară ARGES  
Biroul de Cadastru și Publicitate Imobiliară Pitesti

**A. Partea I. Descrierea imobilului**

TEREN Extravilan

Adresa: Jud. Arges

Nr. Crt	Nr cadastral Nr. topografic	Suprafața* (mp)	Observații / Referințe
A1		1.325	Sector cadastral:23 Teren neimprejmit;

**B. Partea II. Proprietari și acte**

Inscrieri privitoare la dreptul de proprietate și alte drepturi reale		Referințe
/		
Act Notarial nr. 13629, din 19/05/1994 emis de NP VASILIU MIOARA (Certificat de deces nr. 108/27.12.2001 emis de Primaria Mioveni);		
B1	Intabulare, drept de PROPRIETATE, dobandit prin Conventie, cota actuala 1/1 1) UNGUREANU AURELIA 2) UNGUREANU CONSTANTIN, proprietar decedat	A1

**C. Partea III. SARCINI**


Inscrieri privind dezmembramintele dreptului de proprietate, drepturi reale de garanție și sarcini		Referințe
/		
Act Notarial nr. 13629, din 19/05/1994 emis de NP VASILIU MIOARA (Certificat de deces nr. 108/27.12.2001 emis de Primaria Mioveni);		
C1	Intabulare, drept de IPOTECA LEGALA, Valoare:0 a obligației de întreținere, dobandit prin Conventie, cota actuala 1/1 1) MIHAI IOANA <i>OBSERVATII: obligatia de intretinere si ingrijire cu cele necesare traiului si sanatatii, pe toata durata vietii, inmormantare si obiceiuri crestinești</i>	A1

## Anexa Nr. 1 La Partea I

## Teren

Nr cadastral	Suprafața (mp)*	Observații / Referințe
	1.325	

\* Suprafața este determinată în planul de proiecție Stereo 70.



## Date referitoare la teren

Crt	Categorie folosință	Intra vilan	Suprafața (mp)	Tarla	Parcelă	Nr. topo	Observații / Referințe
1	arabil	NU	1.325	18	369	-	

## Lungime Segmente

1) Valorile lungimilor segmentelor sunt obținute din proiecție în plan.

Punct început	X / Y	Punct sfârșit	X / Y	Lungime segment (** (m)
1	495.220,974 384.953,21	2	495.405,722 384.787,385	248.253
2	495.405,722 384.787,385	3	495.412,014 384.788,842	6.458
3	495.412,014 384.788,842	4	495.224,153 384.957,476	252.446
4	495.224,153 384.957,476	5	495.221,054 384.953,317	5.187
5	495.221,054 384.953,317	1	495.220,974 384.953,21	0.134

**\*\* Lungimile segmentelor sunt determinate în planul de proiecție Stereo 70 și sunt rotunjite la 1 milimetru.**

**\*\*\* Distanța dintre puncte este formată din segmente cumulate ce sunt mai mici decât valoarea 1 milimetru.**



**DATE DESPRE IMOBILUL NR. 82**

Oficiul de Cadastru și Publicitate Imobiliară ARGES  
Biroul de Cadastru și Publicitate Imobiliară Pitesti

**A. Partea I. Descrierea imobilului**

TEREN Extravilan

Adresa: Jud. Arges, Punct "Stramba"

Nr. Crt	Nr cadastral Nr. topografic	Suprafața* (mp)	Observații / Referințe
A1	84439	4.400	Sector cadastral:23 Teren neimprejmit;

**B. Partea II. Proprietari și acte**

Inscrieri privitoare la dreptul de proprietate și alte drepturi reale		Referințe
<b>67355 / 22/12/2020</b>		
Act Notarial nr. 377, din 22/12/2020 emis de Burcea Valentina;		
B2	Intabulare, drept de PROPRIETATE-bun propriu, dobandit prin Conventie, cota actuala 1/2 1) <b>PÎRVU ADRIAN</b>	A1
B3	Intabulare, drept de PROPRIETATE-bun propriu, dobandit prin Conventie, cota actuala 1/2 1) <b>PÎRVU ALINA-NICOLETA</b>	A1

**C. Partea III. SARCINI .**

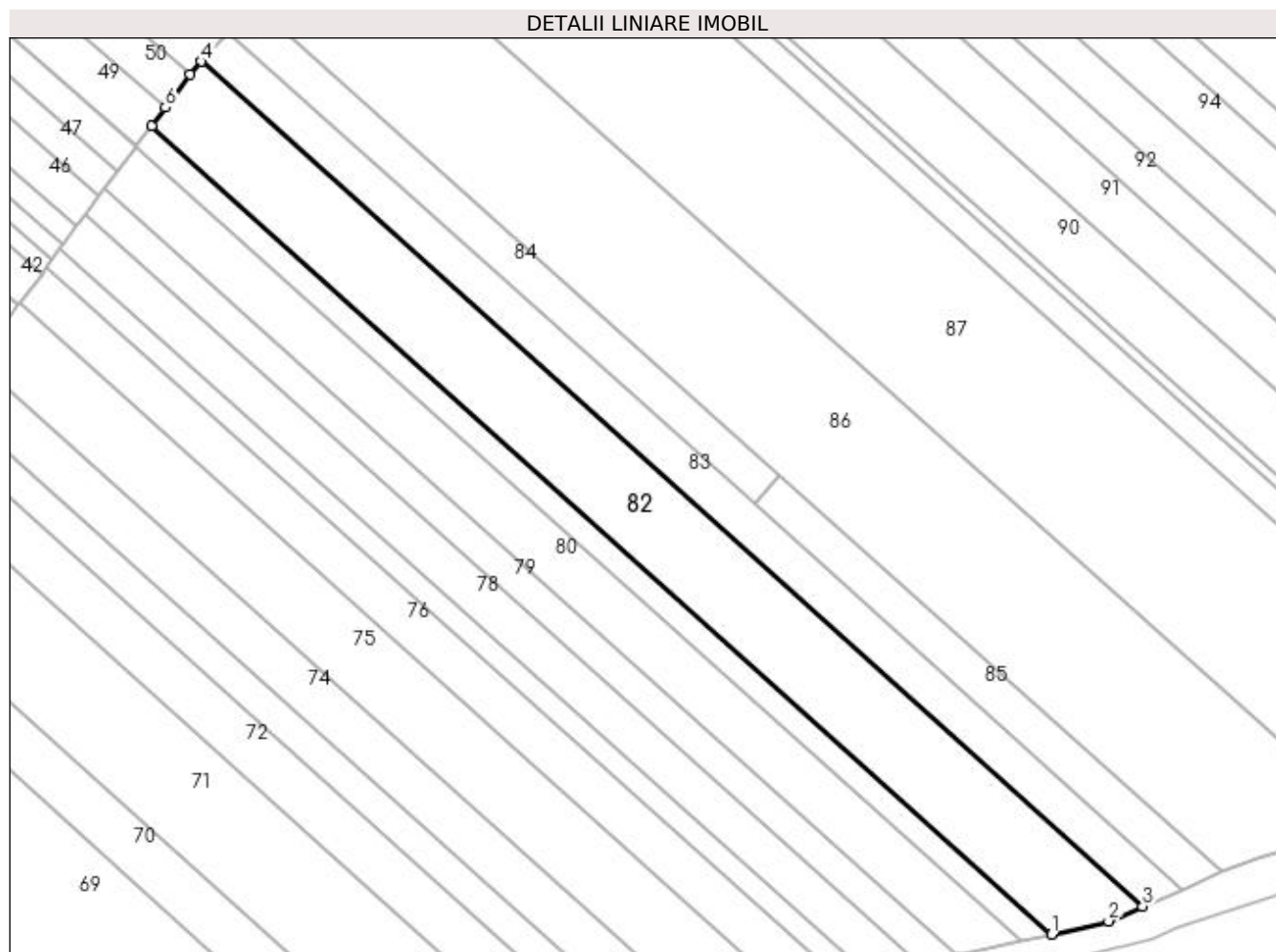
Inscrieri privind dezmembramintele dreptului de proprietate, drepturi reale de garanție și sarcini	Referințe
NU SUNT	

## Anexa Nr. 1 La Partea I

## Teren

Nr cadastral	Suprafața (mp)*	Observații / Referințe
84439	4.400	

\* Suprafața este determinată în planul de proiecție Stereo 70.



## Date referitoare la teren

Crt	Categorie folosință	Intra vilan	Suprafața (mp)	Tarla	Parcelă	Nr. topo	Observații / Referințe
1	arabil	NU	4.400	18	369	-	

## Lungime Segmente

1) Valorile lungimilor segmentelor sunt obținute din proiecție în plan.

Punct început	X / Y	Punct sfârșit	X / Y	Lungime segment (** (m)
1	495.412,014 384.788,842	2	495.423,925 384.791,601	12.226
2	495.423,925 384.791,601	3	495.431,048 384.794,661	7.752
3	495.431,048 384.794,661	4	495.234,535 384.970,942	263.993
4	495.234,535 384.970,942	5	495.232,129 384.968,176	3.666
5	495.232,129 384.968,176	6	495.227,031 384.961,337	8.53

Punct început	X / Y	Punct sfârșit	X / Y	Lungime segment (** (m)
6	495.227,031 384.961,337	7	495.224,153 384.957,476	4.816
7	495.224,153 384.957,476	1	495.412,014 384.788,842	252.446

\*\* Lungimile segmentelor sunt determinate în planul de proiecție Stereo 70 și sunt rotunjite la 1 milimetru.

\*\*\* Distanța dintre puncte este formată din segmente cumulate ce sunt mai mici decât valoarea 1 milimetru.





**DATE DESPRE IMOBILUL NR. 83**

Oficiul de Cadastru și Publicitate Imobiliară ARGES  
Biroul de Cadastru și Publicitate Imobiliară Pitesti

**A. Partea I. Descrierea imobilului**

TEREN Extravilan

Adresa: Jud. Arges

Nr. Crt	Nr cadastral Nr. topografic	Suprafața* (mp)	Observații / Referințe
A1		2.200	Sector cadastral:23 Teren neimprejmuit;

**B. Partea II. Proprietari și acte**

Inscrieri privitoare la dreptul de proprietate și alte drepturi reale		Referințe
/		
Act Notarial nr. 7158, din 24/12/1997 emis de NP BURCEA MARIN;		
B1	Intabulare, drept de PROPRIETATE, dobandit prin Conventie, cota actuala 1/1 1) <b>VILĂU VASILICA</b> , casatorita	A1

**C. Partea III. SARCINI**

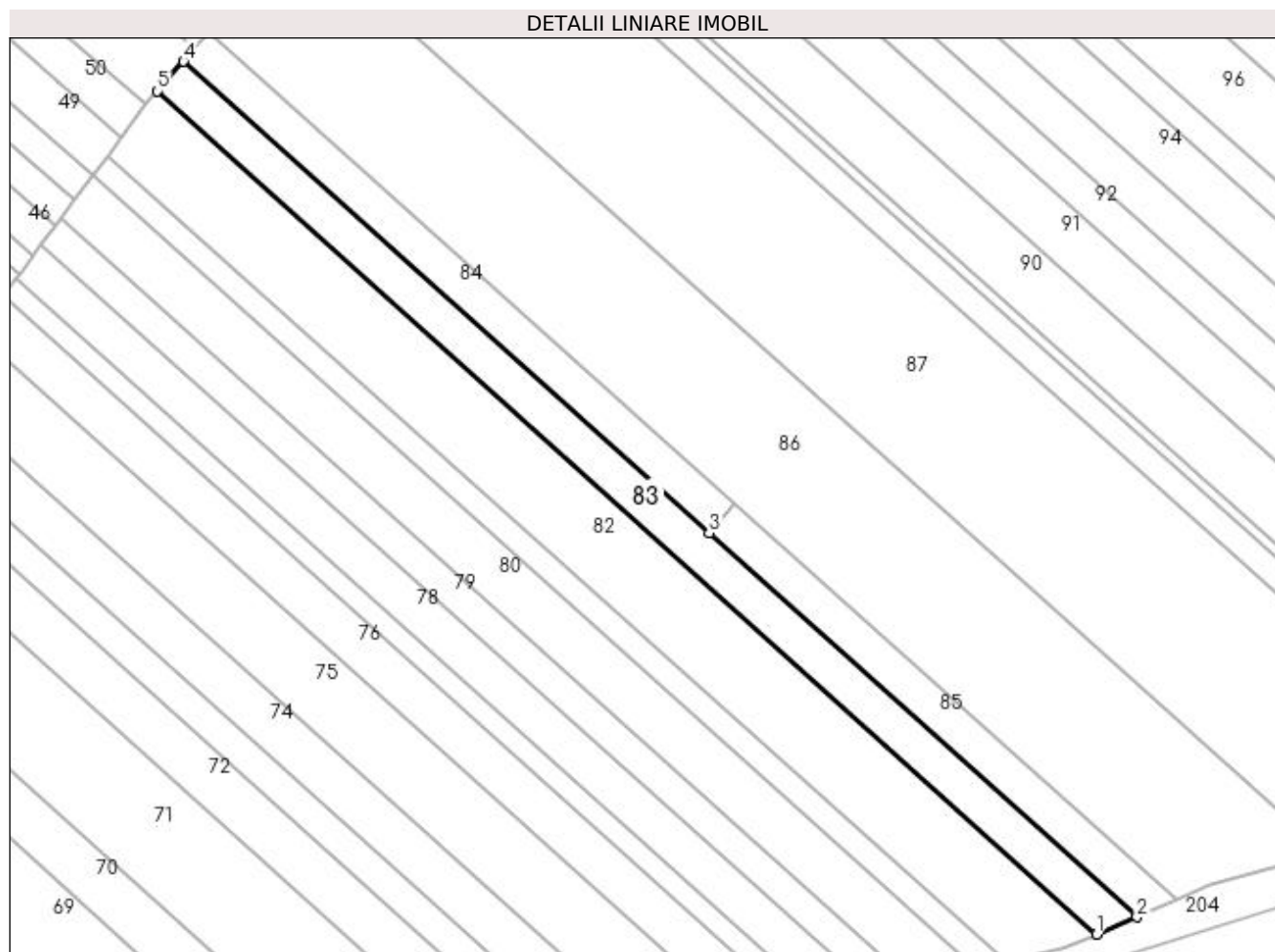
Inscrieri privind dezmembramintele dreptului de proprietate, drepturi reale de garanție și sarcini		Referințe
/		
Act Notarial nr. 7158, din 24/12/1997 emis de NP BURCEA MARIN;		
C1	Intabulare, drept de IPOTECA LEGALA, Valoare:0 a obligației de întreținere, dobandit prin Conventie, cota actuala 1/1 1) <b>CĂPRECI CONSTANTIN</b> <i>OBSERVAȚII: obligatia de intretinere si ingrijire, cu cele necesare traiului zilnic si sanatatii, inmormantare si obiceiuri locale</i>	A1

## Anexa Nr. 1 La Partea I

## Teren

Nr cadastral	Suprafața (mp)*	Observații / Referințe
	2.200	

\* Suprafața este determinată în planul de proiecție Stereo 70.



## Date referitoare la teren

Crt	Categorie folosință	Intra vilan	Suprafața (mp)	Tarla	Parcelă	Nr. topo	Observații / Referințe
1	arabil	NU	2.200	18	369	-	

## Lungime Segmente

1) Valorile lungimilor segmentelor sunt obținute din proiecție în plan.

Punct început	X / Y	Punct sfârșit	X / Y	Lungime segment (** (m)
1	495.431,048 384.794,661	2	495.439,425 384.798,26	9.117
2	495.439,425 384.798,26	3	495.349,93 384.878,541	120.226
3	495.349,93 384.878,541	4	495.240,001 384.977,152	147.677
4	495.240,001 384.977,152	5	495.234,535 384.970,942	8.273
5	495.234,535 384.970,942	1	495.431,048 384.794,661	263.993

**\*\* Lungimile segmentelor sunt determinate în planul de proiecție Stereo 70 și sunt rotunjite la 1 milimetru.**

**\*\*\* Distanța dintre puncte este formată din segmente cumulate ce sunt mai mici decât valoarea 1 milimetru.**



**DATE DESPRE IMOBILUL NR. 84**

Oficiul de Cadastru și Publicitate Imobiliară ARGES  
Biroul de Cadastru și Publicitate Imobiliară Pitesti

**A. Partea I. Descrierea imobilului**

TEREN Extravilan

Adresa: Jud. Arges

Nr. Crt	Nr cadastral Nr. topografic	Suprafața* (mp)	Observații / Referințe
A1	82695	1.204	Sector cadastral:23 Teren neimprejmuit;

**B. Partea II. Proprietari și acte**

Inscrieri privitoare la dreptul de proprietate și alte drepturi reale	Referințe
<b>3381 / 21/01/2014</b>	
Act Notarial nr. 144, din 20/01/2014 emis de CRACIUN IRINA;	
B2	Intabulare, drept de PROPRIETATE bun propriu, dobandit prin Conventie, cota actuala 1/1 1) GLIȘCĂ RALUCA-MIHAELA, necăsătorită
	A1

**C. Partea III. SARCINI .**

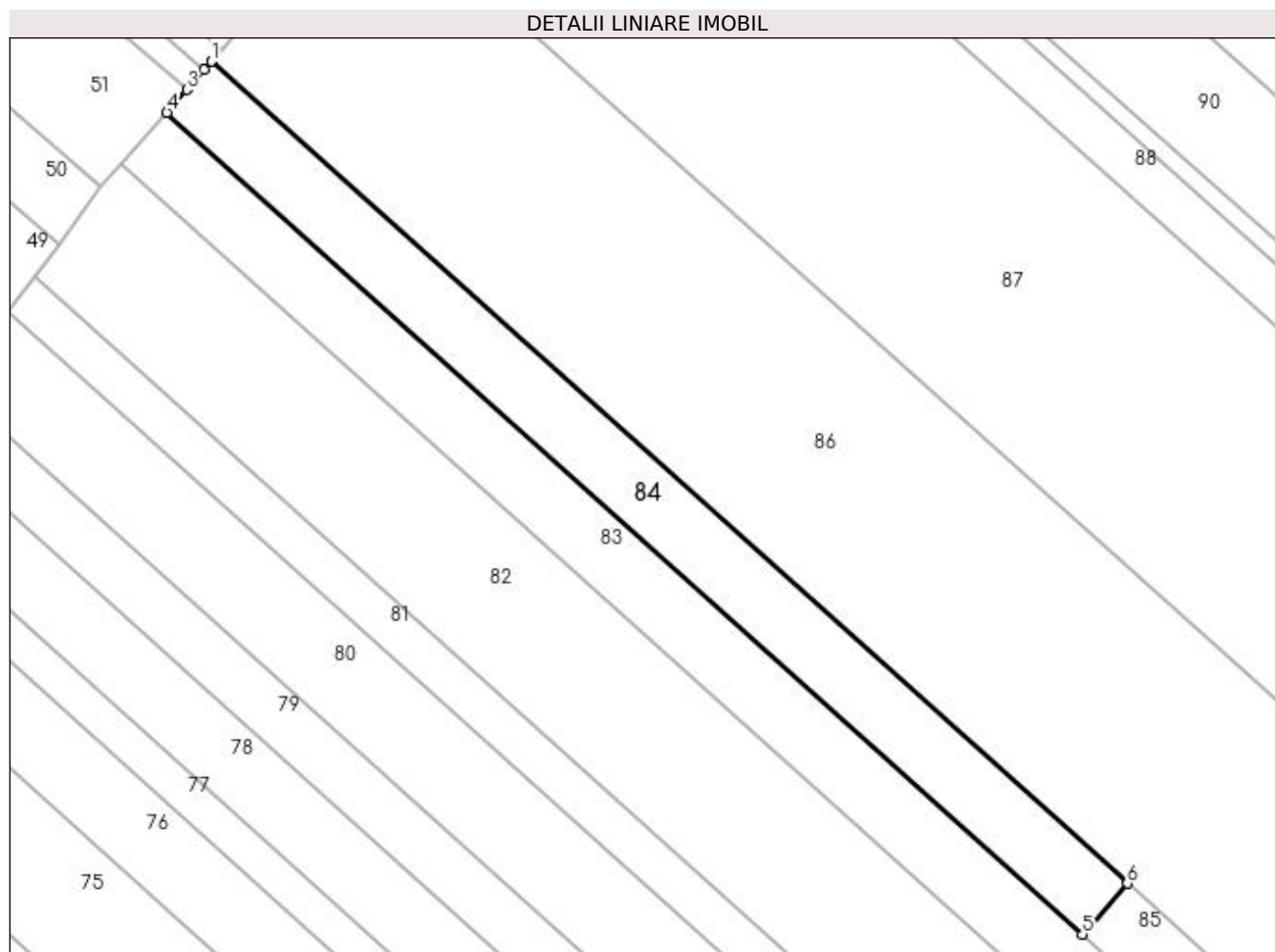
Inscrieri privind dezmembramintele dreptului de proprietate, drepturi reale de garanție și sarcini	Referințe
NU SUNT	

## Anexa Nr. 1 La Partea I

## Teren

Nr cadastral	Suprafața (mp)*	Observații / Referințe
82695	1.204	

\* Suprafața este determinată în planul de proiecție Stereo 70.



## Date referitoare la teren

Crt	Categorie folosință	Intra vilan	Suprafața (mp)	Tarla	Parcelă	Nr. topo	Observații / Referințe
1	arabil	NU	1.204	18	369	-	

## Lungime Segmente

1) Valorile lungimilor segmentelor sunt obținute din proiecție în plan.

Punct început	X / Y	Punct sfârșit	X / Y	Lungime segment (** (m)
1	495.245,386 384.983,273	2	495.244,518 384.982,286	1.314
2	495.244,518 384.982,286	3	495.242,409 384.979,889	3.193
3	495.242,409 384.979,889	4	495.240,001 384.977,152	3.645
4	495.240,001 384.977,152	5	495.349,93 384.878,541	147.677
5	495.349,93 384.878,541	6	495.355,315 384.884,663	8.153

Punct început	X / Y	Punct sfârșit	X / Y	Lungime segment (** (m)
6	495.355,315 384.884,663	1	495.245,386 384.983,273	147.676

\*\* Lungimile segmentelor sunt determinate în planul de proiecție Stereo 70 și sunt rotunjite la 1 milimetru.

\*\*\* Distanța dintre puncte este formată din segmente cumulate ce sunt mai mici decât valoarea 1 milimetru.





**DATE DESPRE IMOBILUL NR. 85**

Oficiul de Cadastru și Publicitate Imobiliară ARGES  
Biroul de Cadastru și Publicitate Imobiliară Pitesti

**A. Partea I. Descrierea imobilului**

TEREN Extravilan

Adresa: Jud. Arges, Punct "Stramba"

Nr. Crt	Nr cadastral Nr. topografic	Suprafața* (mp)	Observații / Referințe
A1	82694	996	Sector cadastral:23 Teren neimprejmuit;

**B. Partea II. Proprietari și acte**

Inscrieri privitoare la dreptul de proprietate și alte drepturi reale	Referințe
<b>3385 / 21/01/2014</b>	
Act Notarial nr. 144, din 20/01/2014 emis de CRACIUN IRINA;	
B2	A1
Intabulare, drept de PROPRIETATE, dobandit prin Conventie, cota actuala 1/1 1) GLIȘCĂ RALUCA-MIHAELA, necăsătorit	

**C. Partea III. SARCINI .**

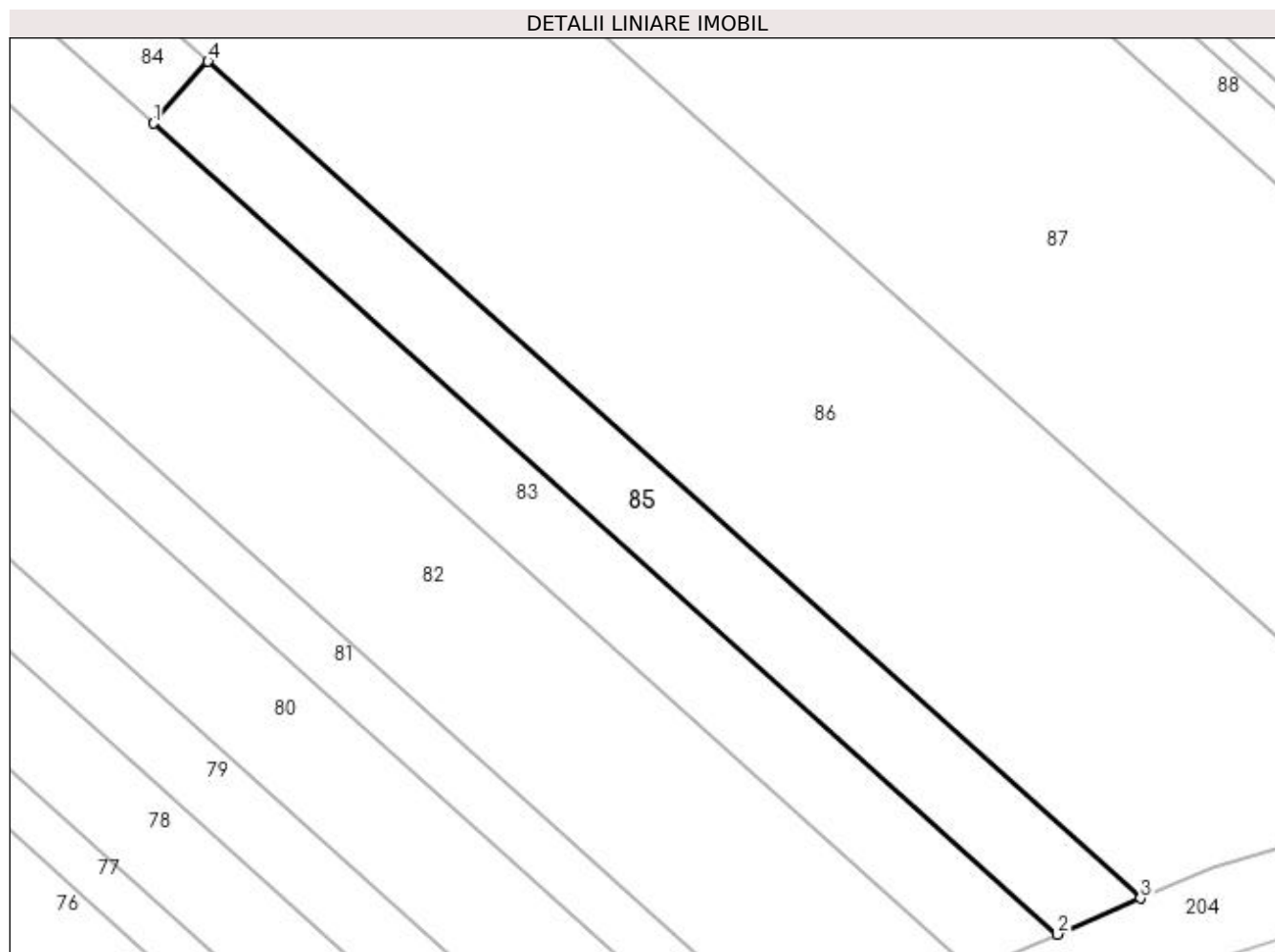
Inscrieri privind dezmembramintele dreptului de proprietate, drepturi reale de garanție și sarcini	Referințe
NU SUNT	

## Anexa Nr. 1 La Partea I

## Teren

Nr cadastral	Suprafața (mp)*	Observații / Referințe
82694	996	

\* Suprafața este determinată în planul de proiecție Stereo 70.



## Date referitoare la teren

Crt	Categorie folosință	Intravilan	Suprafața (mp)	Tarla	Parcelă	Nr. topo	Observații / Referințe
1	arabil	NU	996	18	369	-	

## Lungime Segmente

1) Valorile lungimilor segmentelor sunt obținute din proiecție în plan.

Punct început	X / Y	Punct sfârșit	X / Y	Lungime segment (** (m)
1	495.349,93 384.878,541	2	495.439,425 384.798,26	120.226
2	495.439,425 384.798,26	3	495.447,681 384.801,807	8.986
3	495.447,681 384.801,807	4	495.355,315 384.884,663	124.083
4	495.355,315 384.884,663	1	495.349,93 384.878,541	8.153

**\*\* Lungimile segmentelor sunt determinate în planul de proiecție Stereo 70 și sunt rotunjite la 1 milimetru.**

**\*\*\* Distanța dintre puncte este formată din segmente cumulate ce sunt mai mici decât valoarea 1 milimetru.**



**DATE DESPRE IMOBILUL NR. 86**

Oficiul de Cadastru și Publicitate Imobiliară ARGES  
Biroul de Cadastru și Publicitate Imobiliară Pitesti

**A. Partea I. Descrierea imobilului**

TEREN Extravilan

Adresa: Jud. Arges

Nr. Crt	Nr cadastral Nr. topografic	Suprafața* (mp)	Observații / Referințe
A1		7.900	Sector cadastral:23 Teren neimprejmuit;

**B. Partea II. Proprietari și acte**

Inscrieri privitoare la dreptul de proprietate și alte drepturi reale		Referințe
/		
Act Notarial nr. 2222, din 09/05/2018 emis de NP DANCIU ILIE;		
B1	Intabulare, drept de PROPRIETATE, dobandit prin lesire Din Indiviziune, cota actuala 1/1 1) RADU MIHAI	A1

**C. Partea III. SARCINI .**

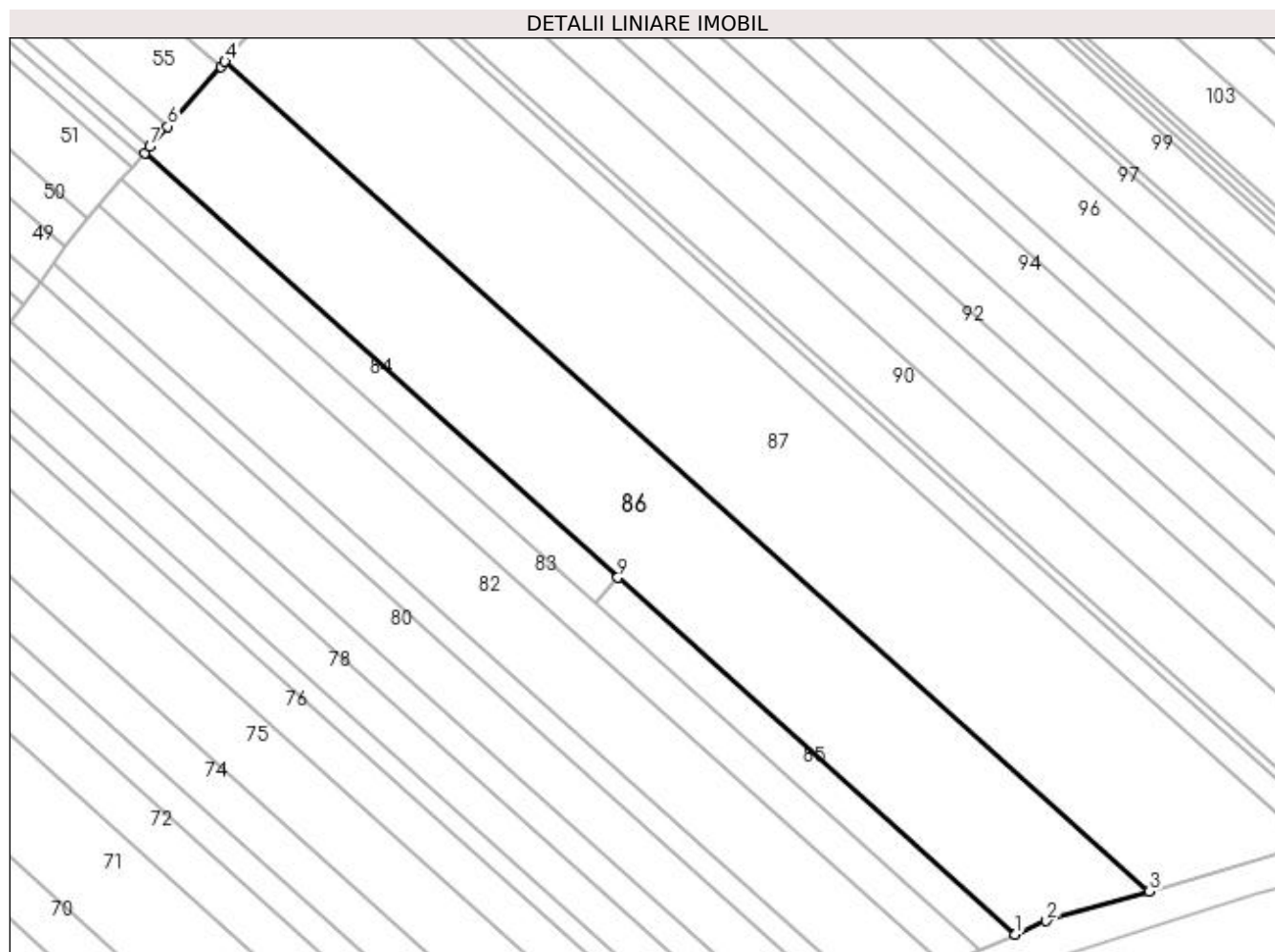
Inscrieri privind dezmembramintele dreptului de proprietate, drepturi reale de garanție și sarcini	Referințe
NU SUNT	

## Anexa Nr. 1 La Partea I

## Teren

Nr cadastral	Suprafața (mp)*	Observații / Referințe
	7.900	

\* Suprafața este determinată în planul de proiecție Stereo 70.



## Date referitoare la teren

Crt	Categorie folosință	Intra vilan	Suprafața (mp)	Tarla	Parcelă	Nr. topo	Observații / Referințe
1	arabil	NU	7.900	18	369	-	

## Lungime Segmente

1) Valorile lungimilor segmentelor sunt obținute din proiecție în plan.

Punct început	X / Y	Punct sfârșit	X / Y	Lungime segment (** (m)
1	495.447,681 384.801,807	2	495.454,868 384.804,895	7.822
2	495.454,868 384.804,895	3	495.478,815 384.811,76	24.912
3	495.478,815 384.811,76	4	495.264,071 385.004,508	288.56
4	495.264,071 385.004,508	5	495.263,026 385.003,321	1.581
5	495.263,026 385.003,321	6	495.250,783 384.989,406	18.534

Punct început	X / Y	Punct sfârșit	X / Y	Lungime segment (** (m)
6	495.250,783 384.989,406	7	495.246,617 384.984,672	6.306
7	495.246,617 384.984,672	8	495.245,386 384.983,273	1.863
8	495.245,386 384.983,273	9	495.355,315 384.884,663	147.676
9	495.355,315 384.884,663	1	495.447,681 384.801,807	124.083

\*\* Lungimile segmentelor sunt determinate în planul de proiecție Stereo 70 și sunt rotunjite la 1 milimetru.

\*\*\* Distanța dintre puncte este formată din segmente cumulate ce sunt mai mici decât valoarea 1 milimetru.





**DATE DESPRE IMOBILUL NR. 87**

Oficiul de Cadastru și Publicitate Imobiliară ARGES  
Biroul de Cadastru și Publicitate Imobiliară Pitesti

**A. Partea I. Descrierea imobilului**

TEREN Extravilan

Adresa: Jud. Arges

Nr. Crt	Nr cadastral Nr. topografic	Suprafața* (mp)	Observații / Referințe
A1		10.000	Sector cadastral:23 Teren neimprejmuit;

**B. Partea II. Proprietari și acte**

Inscrieri privitoare la dreptul de proprietate și alte drepturi reale	Referințe
/	
Act Notarial nr. 7007, din 05/11/2002 emis de BNP DOINA SAFTA;	
B1	A1
Intabulare, drept de PROPRIETATE, dobandit prin lesire Din Indiviziune, cota actuala 1/1 1) CĂPĂȚĂNĂ GABRIELA	

**C. Partea III. SARCINI .**

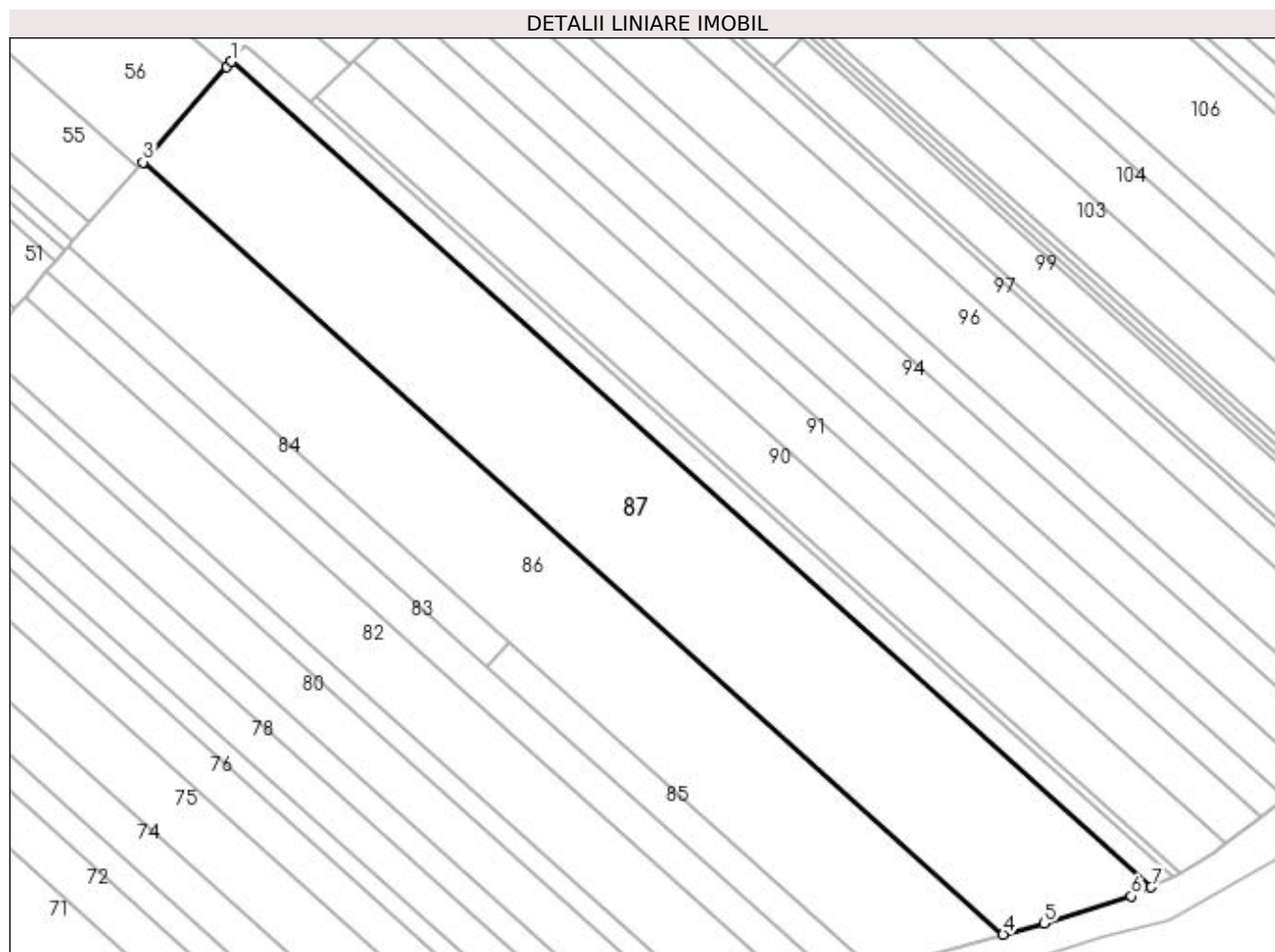
Inscrieri privind dezmembramintele dreptului de proprietate, drepturi reale de garanție și sarcini	Referințe
NU SUNT	

## Anexa Nr. 1 La Partea I

## Teren

Nr cadastral	Suprafața (mp)*	Observații / Referințe
	10.000	

\* Suprafața este determinată în planul de proiecție Stereo 70.



## Date referitoare la teren

Crt	Categorie folosință	Intra vilan	Suprafața (mp)	Tarla	Parcelă	Nr. topo	Observații / Referințe
1	arabil	NU	10.000	18	369	-	

## Lungime Segmente

1) Valorile lungimilor segmentelor sunt obținute din proiecție în plan.

Punct început	X / Y	Punct sfârșit	X / Y	Lungime segment (** (m)
1	495.286,161 385.029,613	2	495.284,922 385.028,205	1.876
2	495.284,922 385.028,205	3	495.264,071 385.004,508	31.564
3	495.264,071 385.004,508	4	495.478,815 384.811,76	288.56
4	495.478,815 384.811,76	5	495.489,049 384.814,52	10.6
5	495.489,049 384.814,52	6	495.510,855 384.821,276	22.829

Punct început	X / Y	Punct sfârșit	X / Y	Lungime segment (** (m)
6	495.510,855 384.821,276	7	495.515,783 384.823,51	5.411
7	495.515,783 384.823,51	1	495.286,161 385.029,613	308.553

\*\* Lungimile segmentelor sunt determinate în planul de proiecție Stereo 70 și sunt rotunjite la 1 milimetru.

\*\*\* Distanța dintre puncte este formată din segmente cumulate ce sunt mai mici decât valoarea 1 milimetru.



**DATE DESPRE IMOBILUL NR. 88**

Oficiul de Cadastru și Publicitate Imobiliară ARGES  
Biroul de Cadastru și Publicitate Imobiliară Pitesti

**A. Partea I. Descrierea imobilului**

TEREN Extravilan

Adresa: Jud. Arges, Punct "Strimba"

Nr. Crt	Nr cadastral Nr. topografic	Suprafața* (mp)	Observații / Referințe
A1	84690	1.700	Sector cadastral:23 Teren neimprejmuit;

**B. Partea II. Proprietari și acte**

Inscrieri privitoare la dreptul de proprietate și alte drepturi reale		Referințe
<b>26319 / 19/05/2017</b>		
Act Notarial nr. 378, din 18/05/2017 emis de Mihailescu Oana Andreea;		
B2	Intabulare, drept de PROPRIETATE, bun propriu, dobandit prin Conventie, cota actuala 1/1 1) CĂPĂȚĂNĂ ARION, casatorit	A1

**C. Partea III. SARCINI .**


Inscrieri privind dezmembramintele dreptului de proprietate, drepturi reale de garanție și sarcini	Referințe
NU SUNT	

## Anexa Nr. 1 La Partea I

## Teren

Nr cadastral	Suprafața (mp)*	Observații / Referințe
84690	1.700	

\* Suprafața este determinată în planul de proiecție Stereo 70.



## Date referitoare la teren

Crt	Categorie folosință	Intravilan	Suprafața (mp)	Tarla	Parcelă	Nr. topo	Observații / Referințe
1	arabil	NU	1.700	18	369	-	

## Lungime Segmente

1) Valorile lungimilor segmentelor sunt obținute din proiecție în plan.

Punct început	X / Y	Punct sfârșit	X / Y	Lungime segment (** (m)
1	495.305,801 385.019,36	2	495.291,355 385.032,327	19.412
2	495.291,355 385.032,327	3	495.289,611 385.033,534	2.121
3	495.289,611 385.033,534	4	495.286,161 385.029,613	5.223
4	495.286,161 385.029,613	5	495.515,783 384.823,51	308.553
5	495.515,783 384.823,51	6	495.521,243 384.825,984	5.994

Punct început	X / Y	Punct sfârșit	X / Y	Lungime segment (** (m)
6	495.521,243 384.825,984	1	495.305,801 385.019,36	289.499

\*\* Lungimile segmentelor sunt determinate în planul de proiecție Stereo 70 și sunt rotunjite la 1 milimetru.

\*\*\* Distanța dintre puncte este formată din segmente cumulate ce sunt mai mici decât valoarea 1 milimetru.





**DATE DESPRE IMOBILUL NR. 89**

Oficiul de Cadastru și Publicitate Imobiliară ARGES  
Biroul de Cadastru și Publicitate Imobiliară Pitesti

**A. Partea I. Descrierea imobilului**

TEREN Extravilan

Adresa: Jud. Arges, Punct "Stramba"

Nr. Crt	Nr cadastral Nr. topografic	Suprafața* (mp)	Observații / Referințe
A1	86034	600	Sector cadastral:23 Teren neimprejmit;

**B. Partea II. Proprietari și acte**

Inscrieri privitoare la dreptul de proprietate și alte drepturi reale		Referințe
<b>14375 / 18/03/2019</b>		
Act Administrativ nr. 55205, din 19/09/1994 emis de CJPSDPAT ARGES (act notarial nr 63 din 23.03.1998, emis de B.N.P. GABRIELA DINESCU; act administrativ nr 23 din 30.04.2010, emis de CONSILIUL JUDETEAN ARGES; act administrativ nr F91967 din 27.02.2019, emis de PRIMARIA MIOVENI; act administrativ nr 32 din 15.04.2010, emis de CONSILIUL LOCAL MIOVENI; act notarial nr 22 din 27.03.2003, emis de B.N.P. GABRIELA DINESCU; act administrativ nr 5501 din 13.03.2019, emis de PRIMARIA MIOVENI);		
B1	Intabulare, drept de PROPRIETATE, bun propriu, dobandit prin Succesiune, cota actuala 1/8 1) SOCEANU FILOFTEIA	A1
B2	Intabulare, drept de PROPRIETATE, bun propriu, dobandit prin Succesiune, cota actuala 1/8 1) IOANA VERGINIA	A1
B3	Intabulare, drept de PROPRIETATE, dobandit prin Lege, cota actuala 6/8 1) PODEANU POMPILIU 2) NICOLESCU ELENA 3) IOANA VERGINIA 4) SOCEANU FILOFTEIA	A1

**C. Partea III. SARCINI .**

Inscrieri privind dezmembramintele dreptului de proprietate, drepturi reale de garanție și sarcini	Referințe
NU SUNT	

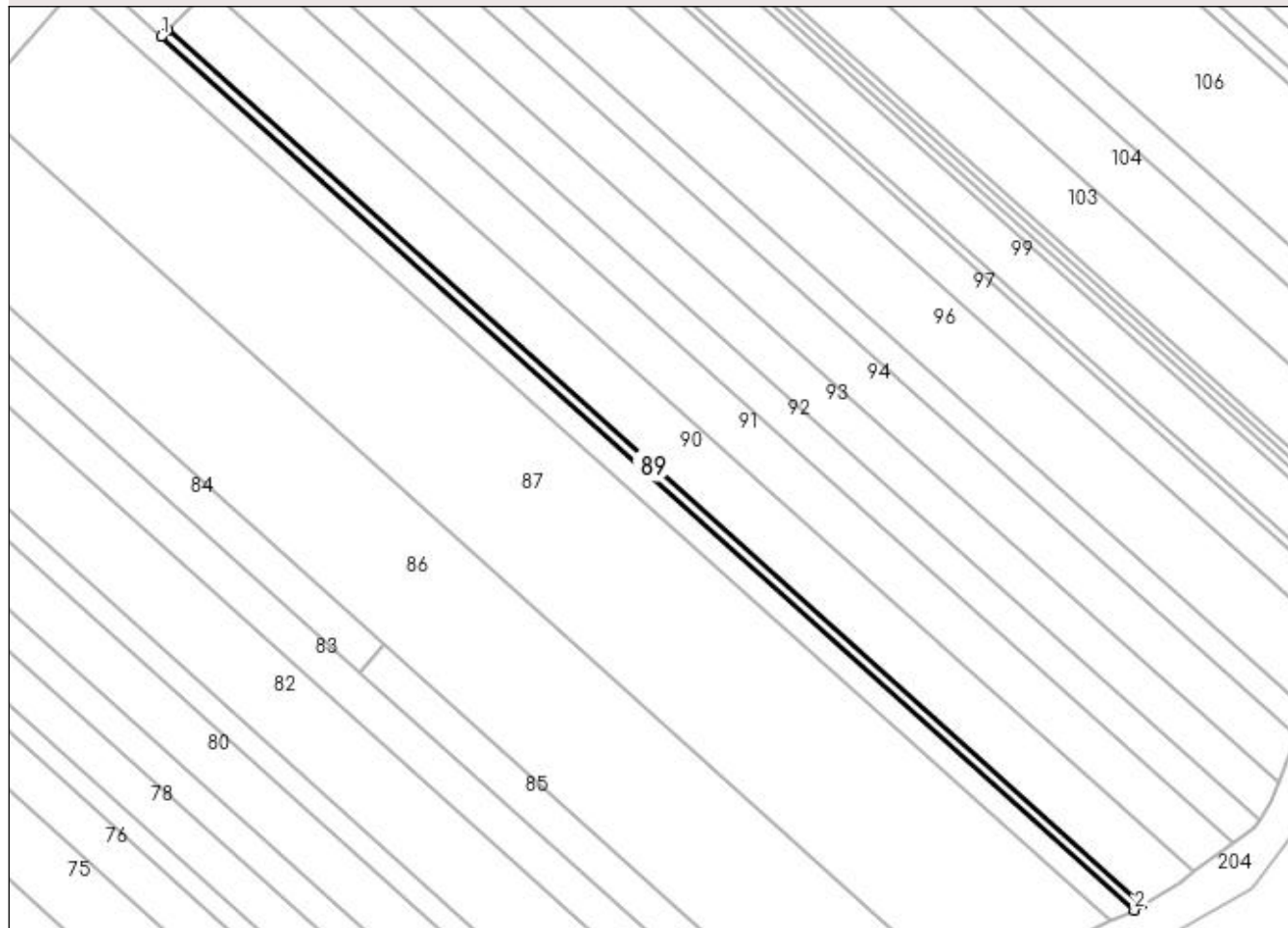
## Anexa Nr. 1 La Partea I

## Teren

Nr cadastral	Suprafața (mp)*	Observații / Referințe
86034	600	

\* Suprafața este determinată în planul de proiecție Stereo 70.

## DETALII LINIARE IMOBIL



## Date referitoare la teren

Crt	Categorie folosință	Intravilan	Suprafața (mp)	Tarla	Parcelă	Nr. topo	Observații / Referințe
1	arabil	NU	600	18	369	-	

## Lungime Segmente

1) Valorile lungimilor segmentelor sunt obținute din proiecție în plan.

Punct început	X / Y	Punct sfârșit	X / Y	Lungime segment (** (m)
1	495.305,801 385.019,36	2	495.521,243 384.825,984	289.499
2	495.521,243 384.825,984	3	495.523,086 384.827,113	2.161
3	495.523,086 384.827,113	4	495.307,291 385.020,806	289.973
4	495.307,291 385.020,806	1	495.305,801 385.019,36	2.076

**\*\* Lungimile segmentelor sunt determinate în planul de proiecție Stereo 70 și sunt rotunjite la 1 milimetru.**

**\*\*\* Distanța dintre puncte este formată din segmente cumulate ce sunt mai mici decât valoarea 1 milimetru.**



**DATE DESPRE IMOBILUL NR. 90**

Oficiul de Cadastru și Publicitate Imobiliară ARGES  
Biroul de Cadastru și Publicitate Imobiliară Pitesti

**A. Partea I. Descrierea imobilului**

TEREN Extravilan

Adresa: Jud. Arges, Punct "Stramba"

Nr. Crt	Nr cadastral Nr. topografic	Suprafața* (mp)	Observații / Referințe
A1	85985	3.800	Sector cadastral:23 Teren neimprijmit;

**B. Partea II. Proprietari și acte**

Inscrieri privitoare la dreptul de proprietate și alte drepturi reale		Referințe
<b>13058 / 12/03/2019</b>		
Act Administrativ nr. 112045, din 08/07/2002 emis de CJPSDPAT ARGES (act administrativ nr 23 din 30.04.2010, emis de CONSILIUL JUDETEAN ARGES;act administrativ nr F91968 din 27.02.2019, emis de PRIMARIA MIOVENI;act administrativ nr 32 din 15.04.2010, emis de CONSILIUL LOCAL MIOVENI;act administrativ nr 5500 din 27.02.2019, emis de PRIMARIA MIOVENI;act notarial nr 6 din 08.06.2017, emis de B.I.N. DUMITRU CORINA;act notarial nr 20 din 26.03.2003, emis de B.N.P. FICARD CATALINA NICOLETA);		
B1	Intabulare, drept de PROPRIETATE, bun propriu, dobandit prin Succesiune, cota actuala 1/2 1) <b>MIRCIOIU IOAN</b>	A1
B2	Intabulare, drept de PROPRIETATE, bun propriu, dobandit prin Succesiune, cota actuala 1/8 1) <b>MIRCEOIU CORNELIA</b>	A1
B3	Intabulare, drept de PROPRIETATE, bun propriu, dobandit prin Succesiune, cota actuala 1/8 1) <b>CÂRSTEA LUIZIANA-ANA</b>	A1
B4	Intabulare, drept de PROPRIETATE, bun propriu, dobandit prin Succesiune, cota actuala 1/8 1) <b>MIRCEOIU GABRIEL-IONEL</b>	A1
B5	Intabulare, drept de PROPRIETATE, bun propriu, dobandit prin Succesiune, cota actuala 1/8 1) <b>BABAN MARILENA-VALENTINA</b>	A1

**C. Partea III. SARCINI .**

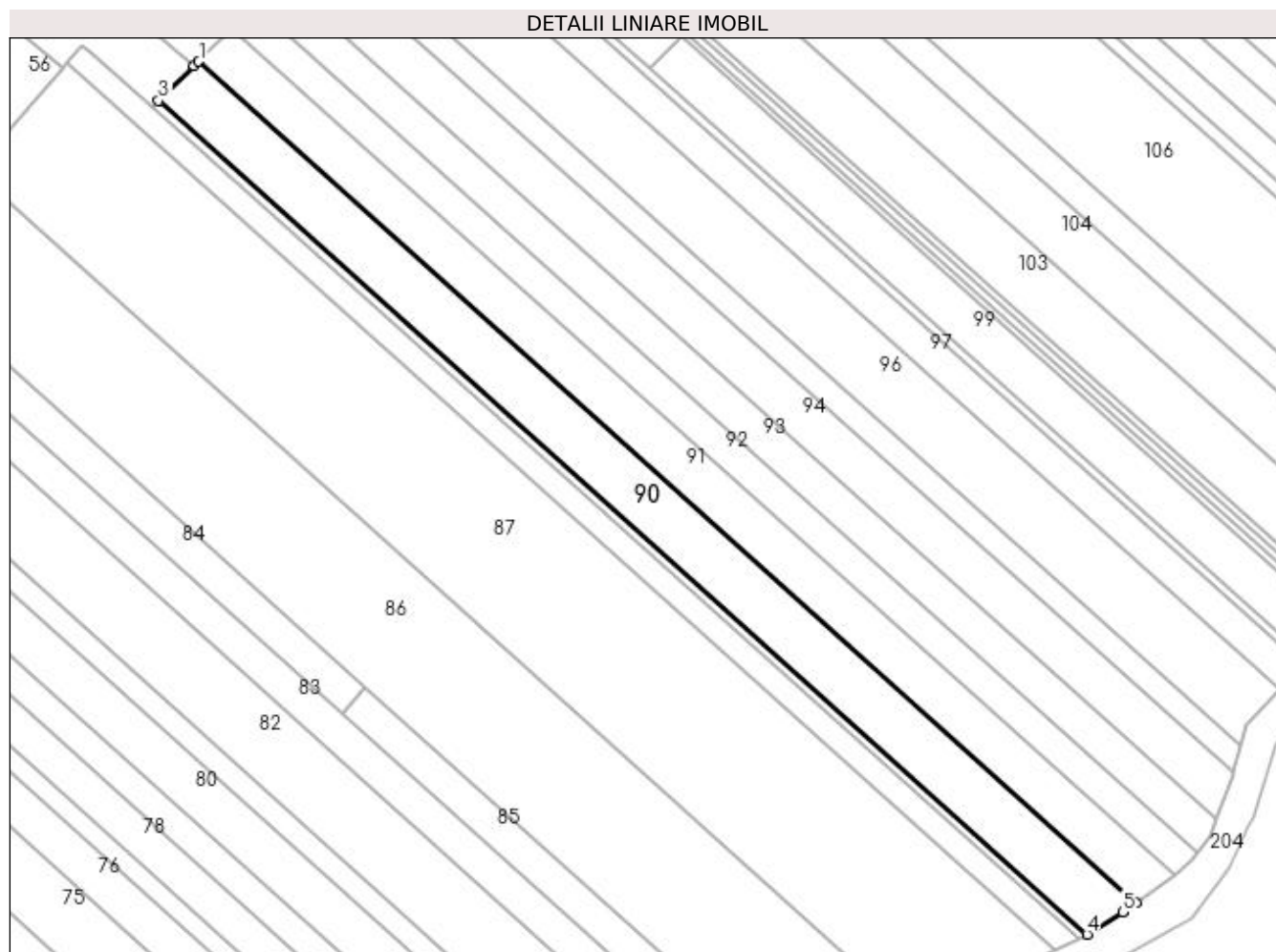
Inscrieri privind dezmembramintele dreptului de proprietate, drepturi reale de garanție și sarcini	Referințe
NU SUNT	

## Anexa Nr. 1 La Partea I

## Teren

Nr cadastral	Suprafața (mp)*	Observații / Referințe
85985	3.800	

\* Suprafața este determinată în planul de proiecție Stereo 70.



## Date referitoare la teren

Crt	Categorie folosință	Intra vilan	Suprafața (mp)	Tarla	Parcelă	Nr. topo	Observații / Referințe
1	arabil	NU	3.800	18	369	-	

## Lungime Segmente

1) Valorile lungimilor segmentelor sunt obținute din proiecție în plan.

Punct început	X / Y	Punct sfârșit	X / Y	Lungime segment (** (m)
1	495.316,671 385.029,909	2	495.315,583 385.028,853	1.516
2	495.315,583 385.028,853	3	495.307,291 385.020,806	11.555
3	495.307,291 385.020,806	4	495.523,086 384.827,113	289.973
4	495.523,086 384.827,113	5	495.531,45 384.832,243	9.812
5	495.531,45 384.832,243	6	495.534,432 384.834,451	3.71

Punct început	X / Y	Punct sfârşit	X / Y	Lungime segment (** (m)
6	495.534,432 384.834,451	1	495.316,671 385.029,909	292.615

\*\* Lungimile segmentelor sunt determinate în planul de proiecţie Stereo 70 şi sunt rotunjite la 1 milimetru.

\*\*\* Distanţa dintre puncte este formată din segmente cumulate ce sunt mai mici decât valoarea 1 milimetru.





**DATE DESPRE IMOBILUL NR. 91**

Oficiul de Cadastru și Publicitate Imobiliară ARGES  
Biroul de Cadastru și Publicitate Imobiliară Pitesti

**A. Partea I. Descrierea imobilului**

TEREN Extravilan

Adresa: Jud. Arges

Nr. Crt	Nr cadastral Nr. topografic	Suprafața* (mp)	Observații / Referințe
A1		3.200	Sector cadastral:23 Teren neimprejmuit;

**B. Partea II. Proprietari și acte**

Inscrieri privitoare la dreptul de proprietate și alte drepturi reale	Referințe
/	
Act Notarial nr. 30, din 17/06/2021 emis de BIN Puscasu Luminita;	
B1	A1
Intabulare, drept de PROPRIETATE, dobandit prin Succesiune, cota actuala 1/1 1) DRĂGAN ION	

**C. Partea III. SARCINI .**


Inscrieri privind dezmembramintele dreptului de proprietate, drepturi reale de garanție și sarcini	Referințe
NU SUNT	

## Anexa Nr. 1 La Partea I

## Teren

Nr cadastral	Suprafața (mp)*	Observații / Referințe
	3.200	

\* Suprafața este determinată în planul de proiecție Stereo 70.



## Date referitoare la teren

Crt	Categorie folosință	Intravilan	Suprafața (mp)	Tarla	Parcelă	Nr. topo	Observații / Referințe
1	arabil	NU	3.200	18	369	-	

## Lungime Segmente

1) Valorile lungimilor segmentelor sunt obținute din proiecție în plan.

Punct început	X / Y	Punct sfârșit	X / Y	Lungime segment (** (m)
1	495.324,517 385.037,524	2	495.316,671 385.029,909	10.934
2	495.316,671 385.029,909	3	495.534,432 384.834,451	292.615
3	495.534,432 384.834,451	4	495.543,379 384.841,079	11.135
4	495.543,379 384.841,079	1	495.324,517 385.037,524	294.094

**\*\* Lungimile segmentelor sunt determinate în planul de proiecție Stereo 70 și sunt rotunjite la 1 milimetru.**

**\*\*\* Distanța dintre puncte este formată din segmente cumulate ce sunt mai mici decât valoarea 1 milimetru.**



**DATE DESPRE IMOBILUL NR. 92**

Oficiul de Cadastru și Publicitate Imobiliară ARGES  
Biroul de Cadastru și Publicitate Imobiliară Pitesti

**A. Partea I. Descrierea imobilului**

TEREN Extravilan

Adresa: Jud. Arges

Nr. Crt	Nr cadastral Nr. topografic	Suprafața* (mp)	Observații / Referințe
A1		2.200	Sector cadastral:23 Teren neimprejmuit;

**B. Partea II. Proprietari și acte**

Inscrieri privitoare la dreptul de proprietate și alte drepturi reale	Referințe
/	
Act Notarial nr. 6751, din 28/11/1997 emis de NP BURCEA MARIN;	
B1	A1
Intabulare, drept de PROPRIETATE, dobandit prin lesire Din Indiviziune, cota actuala 1/1 1) BACIU VICTORIA	

**C. Partea III. SARCINI .**


Inscrieri privind dezmembramintele dreptului de proprietate, drepturi reale de garanție și sarcini	Referințe
NU SUNT	

## Anexa Nr. 1 La Partea I

## Teren

Nr cadastral	Suprafața (mp)*	Observații / Referințe
	2.200	

\* Suprafața este determinată în planul de proiecție Stereo 70.



## Date referitoare la teren

Crt	Categorie folosință	Intra vilan	Suprafața (mp)	Tarla	Parcelă	Nr. topo	Observații / Referințe
1	arabil	NU	2.200	18	369	-	

## Lungime Segmente

1) Valorile lungimilor segmentelor sunt obținute din proiecție în plan.

Punct început	X / Y	Punct sfârșit	X / Y	Lungime segment (** (m)
1	495.329,891 385.042,739	2	495.329,097 385.041,968	1.107
2	495.329,097 385.041,968	3	495.324,517 385.037,524	6.382
3	495.324,517 385.037,524	4	495.543,379 384.841,079	294.094
4	495.543,379 384.841,079	5	495.547,632 384.844,229	5.292
5	495.547,632 384.844,229	6	495.548,953 384.846,114	2.302

Punct început	X / Y	Punct sfârșit	X / Y	Lungime segment (** (m)
6	495.548,953 384.846,114	1	495.329,891 385.042,739	294.363

\*\* Lungimile segmentelor sunt determinate în planul de proiecție Stereo 70 și sunt rotunjite la 1 milimetru.

\*\*\* Distanța dintre puncte este formată din segmente cumulate ce sunt mai mici decât valoarea 1 milimetru.





**DATE DESPRE IMOBILUL NR. 93**

Oficiul de Cadastru și Publicitate Imobiliară ARGES  
Biroul de Cadastru și Publicitate Imobiliară Pitesti

**A. Partea I. Descrierea imobilului**

TEREN Extravilan

Adresa: Jud. Arges

Nr. Crt	Nr cadastral Nr. topografic	Suprafața* (mp)	Observații / Referințe
A1		2.600	Sector cadastral:23 Teren neimprejmuit;

**B. Partea II. Proprietari și acte**

Inscrieri privitoare la dreptul de proprietate și alte drepturi reale		Referințe
/		
Act Administrativ nr. 133460, din 17/10/2005 emis de CJPSDPAT ARGES;		
B1	Intabulare, drept de PROPRIETATE, dobandit prin Lege, cota actuala 1/1 1) FILIPESCU ALEXANDRU	A1

**C. Partea III. SARCINI .**


Inscrieri privind dezmembramintele dreptului de proprietate, drepturi reale de garanție și sarcini	Referințe
NU SUNT	

## Anexa Nr. 1 La Partea I

## Teren

Nr cadastral	Suprafața (mp)*	Observații / Referințe
	2.600	

\* Suprafața este determinată în planul de proiecție Stereo 70.



## Date referitoare la teren

Crt	Categorie folosință	Intravilan	Suprafața (mp)	Tarla	Parcelă	Nr. topo	Observații / Referințe
1	arabil	NU	2.600	18	369	-	

## Lungime Segmente

1) Valorile lungimilor segmentelor sunt obținute din proiecție în plan.

Punct început	X / Y	Punct sfârșit	X / Y	Lungime segment (** (m)
1	495.336,268 385.048,928	2	495.334,167 385.046,889	2.928
2	495.334,167 385.046,889	3	495.331,636 385.044,432	3.527
3	495.331,636 385.044,432	4	495.330,367 385.043,201	1.768
4	495.330,367 385.043,201	5	495.329,891 385.042,739	0.663
5	495.329,891 385.042,739	6	495.548,953 384.846,114	294.363

Punct început	X / Y	Punct sfârșit	X / Y	Lungime segment (** (m)
6	495.548,953 384.846,114	7	495.551,7 384.850,033	4.786
7	495.551,7 384.850,033	8	495.553,244 384.854,176	4.421
8	495.553,244 384.854,176	1	495.336,268 385.048,928	291.559

\*\* Lungimile segmentelor sunt determinate în planul de proiecție Stereo 70 și sunt rotunjite la 1 milimetru.

\*\*\* Distanța dintre puncte este formată din segmente cumulate ce sunt mai mici decât valoarea 1 milimetru.



**DATE DESPRE IMOBILUL NR. 94**

Oficiul de Cadastru și Publicitate Imobiliară ARGES  
Biroul de Cadastru și Publicitate Imobiliară Pitesti

**A. Partea I. Descrierea imobilului**

TEREN Extravilan

Adresa: Jud. Arges

Nr. Crt	Nr cadastral Nr. topografic	Suprafața* (mp)	Observații / Referințe
A1		3.000	Sector cadastral:23 Teren neimprejmuit;

**B. Partea II. Proprietari și acte**

Inscrieri privitoare la dreptul de proprietate și alte drepturi reale		Referințe
/		
Act Administrativ nr. 55286, din 31/08/2012 emis de CJPSDPAT ARGES (Certificat de deces nr. 50/04.04.2017 emis de SPCLEP MIOVENI);		
B1	Intabulare, drept de PROPRIETATE, dobandit prin Lege, cota actuala 1/1	A1
1) VĂLIMĂREANU ION, proprietar decedat		

**C. Partea III. SARCINI .**


Inscrieri privind dezmembramintele dreptului de proprietate, drepturi reale de garanție și sarcini	Referințe
NU SUNT	

## Anexa Nr. 1 La Partea I

## Teren

Nr cadastral	Suprafața (mp)*	Observații / Referințe
	3.000	

\* Suprafața este determinată în planul de proiecție Stereo 70.



## Date referitoare la teren

Crt	Categorie folosință	Intra vilan	Suprafața (mp)	Tarla	Parcelă	Nr. topo	Observații / Referințe
1	arabil	NU	3.000	18	369	-	

## Lungime Segmente

1) Valorile lungimilor segmentelor sunt obținute din proiecție în plan.

Punct început	X / Y	Punct sfârșit	X / Y	Lungime segment (** (m)
1	495.343,731 385.056,171	2	495.339,22 385.051,793	6.286
2	495.339,22 385.051,793	3	495.336,268 385.048,928	4.114
3	495.336,268 385.048,928	4	495.553,244 384.854,176	291.559
4	495.553,244 384.854,176	5	495.556,923 384.864,045	10.532
5	495.556,923 384.864,045	6	495.557,092 384.864,663	0.641

Punct început	X / Y	Punct sfârșit	X / Y	Lungime segment (** (m)
6	495.557,092 384.864,663	1	495.343,731 385.056,171	286.702

\*\* Lungimile segmentelor sunt determinate în planul de proiecție Stereo 70 și sunt rotunjite la 1 milimetru.

\*\*\* Distanța dintre puncte este formată din segmente cumulate ce sunt mai mici decât valoarea 1 milimetru.





**DATE DESPRE IMOBILUL NR. 95**

Oficiul de Cadastru și Publicitate Imobiliară ARGES  
Biroul de Cadastru și Publicitate Imobiliară Pitesti

**A. Partea I. Descrierea imobilului**

TEREN Extravilan

Adresa: Jud. Arges, Punct "Stramba"

Nr. Crt	Nr cadastral Nr. topografic	Suprafața* (mp)	Observații / Referințe
A1	87297	1.700	Sector cadastral:23 Teren neimprejmuit;

**B. Partea II. Proprietari și acte**

Inscrieri privitoare la dreptul de proprietate și alte drepturi reale	Referințe
<b>74002 / 05/11/2021</b>	
Act Notarial nr. 48, din 10/09/2021 emis de NP Puscasu Luminita (act administrativ nr F91358 din 04.11.2021, emis de Primaria Mioveni;act administrativ nr 27996 din 24.09.2021, emis de Primaria Mioveni);	
B1	Intabulare, drept de PROPRIETATE, bun propriu, dobandit prin Succesiune, cota actuala 1/1
	1) VĂLIMĂREANU MARIAN-BOGDAN

**C. Partea III. SARCINI .**


Inscrieri privind dezmembramintele dreptului de proprietate, drepturi reale de garanție și sarcini	Referințe
NU SUNT	

## Anexa Nr. 1 La Partea I

## Teren

Nr cadastral	Suprafața (mp)*	Observații / Referințe
87297	1.700	

\* Suprafața este determinată în planul de proiecție Stereo 70.



## Date referitoare la teren

Crt	Categorie folosință	Intra vilan	Suprafața (mp)	Tarla	Parcelă	Nr. topo	Observații / Referințe
1	arabil	NU	1.700	18	369	-	

## Lungime Segmente

1) Valorile lungimilor segmentelor sunt obținute din proiecție în plan.

Punct început	X / Y	Punct sfârșit	X / Y	Lungime segment (** (m)
1	495.348,015 385.060,341	2	495.344,245 385.056,672	5.261
2	495.344,245 385.056,672	3	495.343,731 385.056,171	0.718
3	495.343,731 385.056,171	4	495.557,092 384.864,663	286.702
4	495.557,092 384.864,663	5	495.558,845 384.871,104	6.675
5	495.558,845 384.871,104	1	495.348,015 385.060,341	283.302

**\*\* Lungimile segmentelor sunt determinate în planul de proiecție Stereo 70 și sunt rotunjite la 1 milimetru.**

**\*\*\* Distanța dintre puncte este formată din segmente cumulate ce sunt mai mici decât valoarea 1 milimetru.**



**DATE DESPRE IMOBILUL NR. 96**

Oficiul de Cadastru și Publicitate Imobiliară ARGES  
Biroul de Cadastru și Publicitate Imobiliară Pitesti

**A. Partea I. Descrierea imobilului**

TEREN Extravilan

Adresa: Jud. Arges, Punct "Stramba"

Nr. Crt	Nr cadastral Nr. topografic	Suprafața* (mp)	Observații / Referințe
A1	85786	4.400	Sector cadastral:23 Teren neimprejmuit;

**B. Partea II. Proprietari și acte**

Inscrieri privitoare la dreptul de proprietate și alte drepturi reale		Referințe
<b>6481 / 08/02/2019</b>		
Act Notarial nr. 363, din 07/02/2019 emis de Burcea Marius;		
B3	Intabulare, drept de PROPRIETATE, bun propriu, dobandit prin lesire Din Indiviziune, cota actuala 1/1 1) GIULEA MARIA	A1

**C. Partea III. SARCINI .**

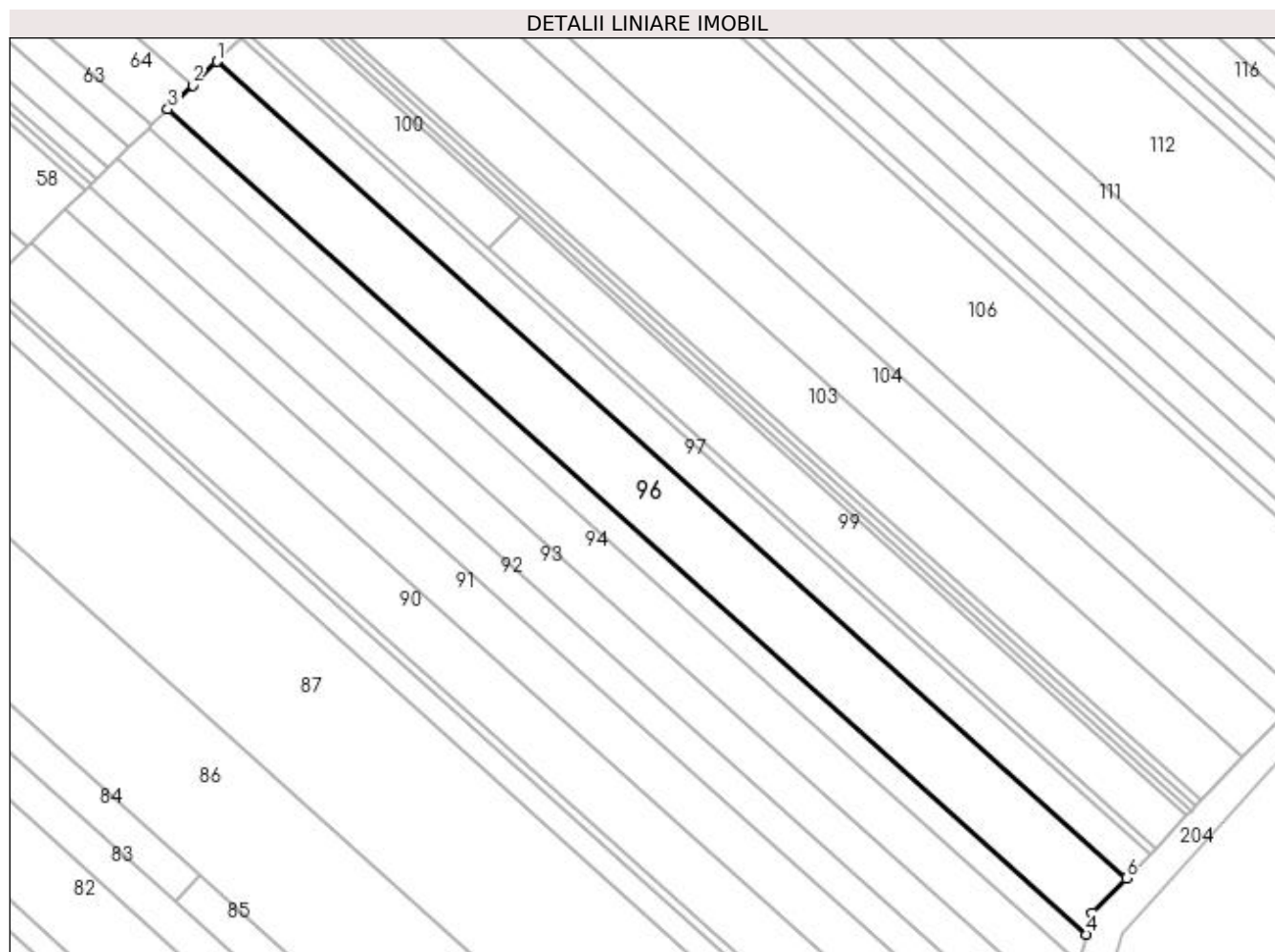
Inscrieri privind dezmembramintele dreptului de proprietate, drepturi reale de garanție și sarcini	Referințe
NU SUNT	

## Anexa Nr. 1 La Partea I

## Teren

Nr cadastral	Suprafața (mp)*	Observații / Referințe
85786	4.400	

\* Suprafața este determinată în planul de proiecție Stereo 70.



## Date referitoare la teren

Crt	Categorie folosință	Intra vilan	Suprafața (mp)	Tarla	Parcelă	Nr. topo	Observații / Referințe
1	arabil	NU	4.400	18	369	-	

## Lungime Segmente

1) Valorile lungimilor segmentelor sunt obținute din proiecție în plan.

Punct început	X / Y	Punct sfârșit	X / Y	Lungime segment (** (m)
1	495.359,283 385.071,27	2	495.353,695 385.065,85	7.785
2	495.353,695 385.065,85	3	495.348,015 385.060,341	7.913
3	495.348,015 385.060,341	4	495.558,845 384.871,104	283.302
4	495.558,845 384.871,104	5	495.560,157 384.875,92	4.992
5	495.560,157 384.875,92	6	495.567,949 384.883,976	11.208

Punct început	X / Y	Punct sfârşit	X / Y	Lungime segment (** (m)
6	495.567,949 384.883,976	1	495.359,283 385.071,27	280.394

\*\* Lungimile segmentelor sunt determinate în planul de proiecţie Stereo 70 şi sunt rotunjite la 1 milimetru.

\*\*\* Distanţa dintre puncte este formată din segmente cumulate ce sunt mai mici decât valoarea 1 milimetru.





**DATE DESPRE IMOBILUL NR. 97**

Oficiul de Cadastru și Publicitate Imobiliară ARGES  
Biroul de Cadastru și Publicitate Imobiliară Pitesti

**A. Partea I. Descrierea imobilului**

TEREN Extravilan

Adresa: Jud. Arges

Nr. Crt	Nr cadastral Nr. topografic	Suprafața* (mp)	Observații / Referințe
A1		2.200	Sector cadastral:23 Teren neimprejmuit;

**B. Partea II. Proprietari și acte**

Inscrieri privitoare la dreptul de proprietate și alte drepturi reale		Referințe
/		
Act Administrativ nr. 14589, din 02/07/1993 emis de CJPSDPAT ARGES;		
B1	Intabulare, drept de PROPRIETATE, dobandit prin Lege, cota actuala 1/1 1) IORDAN CONSTANTIN	A1

**C. Partea III. SARCINI .**

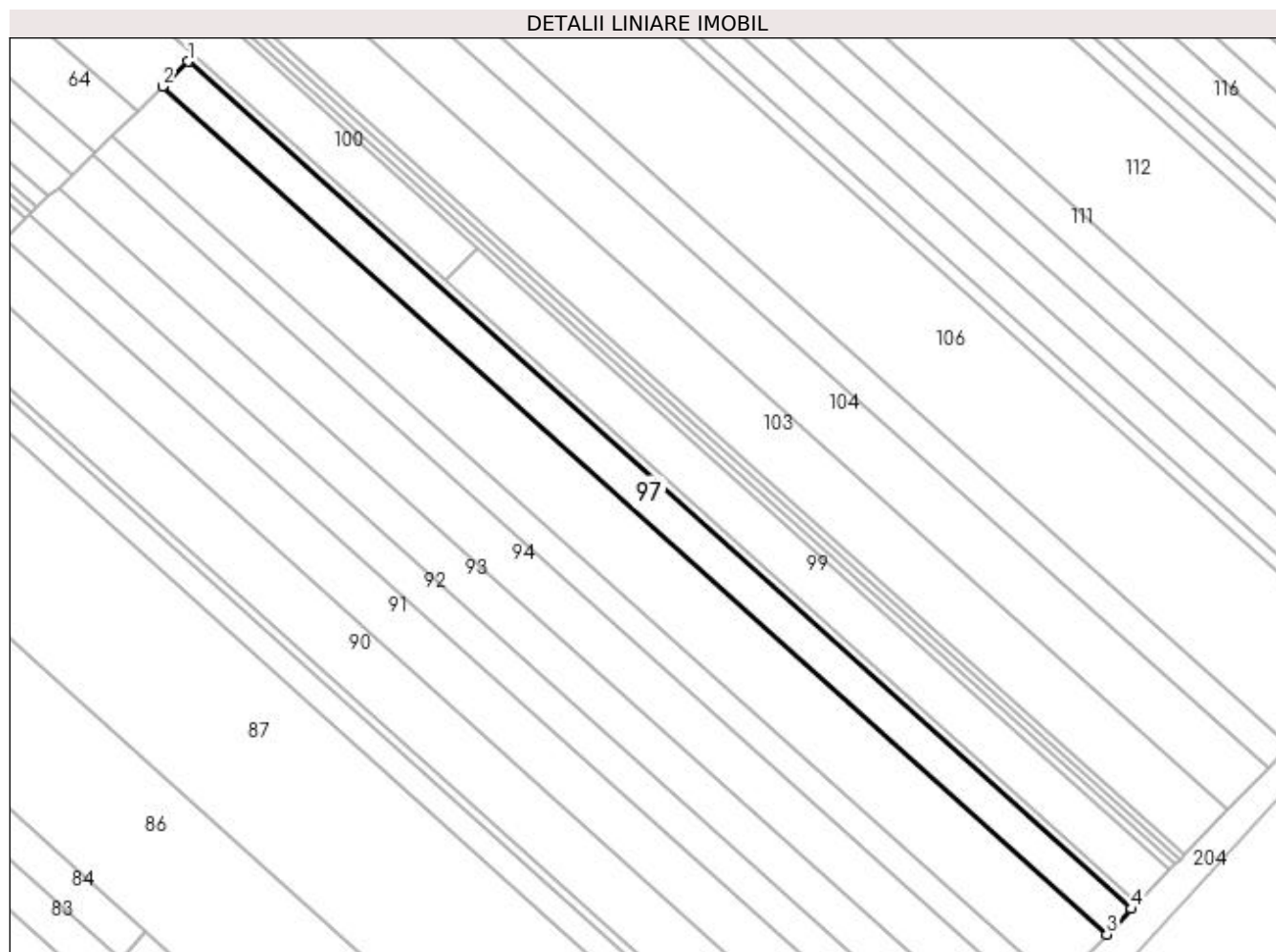
Inscrieri privind dezmembramintele dreptului de proprietate, drepturi reale de garanție și sarcini	Referințe
NU SUNT	

## Anexa Nr. 1 La Partea I

## Teren

Nr cadastral	Suprafața (mp)*	Observații / Referințe
	2.200	

\* Suprafața este determinată în planul de proiecție Stereo 70.



## Date referitoare la teren

Crt	Categorie folosință	Intravilan	Suprafața (mp)	Tarla	Parcelă	Nr. topo	Observații / Referințe
1	arabil	NU	2.200	18	369	-	

## Lungime Segmente

1) Valorile lungimilor segmentelor sunt obținute din proiecție în plan.

Punct început	X / Y	Punct sfârșit	X / Y	Lungime segment (** (m)
1	495.364,929 385.076,75	2	495.359,283 385.071,27	7.868
2	495.359,283 385.071,27	3	495.567,949 384.883,976	280.394
3	495.567,949 384.883,976	4	495.573,41 384.889,622	7.855
4	495.573,41 384.889,622	1	495.364,929 385.076,75	280.145

**\*\* Lungimile segmentelor sunt determinate în planul de proiecție Stereo 70 și sunt rotunjite la 1 milimetru.**

**\*\*\* Distanța dintre puncte este formată din segmente cumulate ce sunt mai mici decât valoarea 1 milimetru.**



**DATE DESPRE IMOBILUL NR. 98**

Oficiul de Cadastru și Publicitate Imobiliară ARGES  
Biroul de Cadastru și Publicitate Imobiliară Pitesti

**A. Partea I. Descrierea imobilului**

TEREN Extravilan

Adresa: Jud. Arges

Nr. Crt	Nr cadastral Nr. topografic	Suprafața* (mp)	Observații / Referințe
A1		500	Sector cadastral:23 Teren neimprejmuit;

**B. Partea II. Proprietari și acte**

Inscrieri privitoare la dreptul de proprietate și alte drepturi reale		Referințe
/		
Act Notarial nr. 18, din 24/06/2009 emis de BNP OLARU ELENA;		
B1	Intabulare, drept de PROPRIETATE, dobandit prin Succesiune, cota actuala 1/4 1) <b>IVĂNOIU ELENA</b>	A1
B2	Intabulare, drept de PROPRIETATE, dobandit prin Succesiune, cota actuala 3/4 1) <b>BADEA MARIA</b>	A1

**C. Partea III. SARCINI .**


Inscrieri privind dezmembramintele dreptului de proprietate, drepturi reale de garanție și sarcini	Referințe
NU SUNT	

## Anexa Nr. 1 La Partea I

## Teren

Nr cadastral	Suprafața (mp)*	Observații / Referințe
	500	

\* Suprafața este determinată în planul de proiecție Stereo 70.



## Date referitoare la teren

Crt	Categorie folosință	Intravilan	Suprafața (mp)	Tarla	Parcelă	Nr. topo	Observații / Referințe
1	arabil	NU	500	18	369	-	în actul de proprietate se regăsește tarlăua 19, parcela 369

## Lungime Segmente

1) Valorile lungimilor segmentelor sunt obținute din proiecție în plan.

Punct început	X / Y	Punct sfârșit	X / Y	Lungime segment (** (m)
1	495.421,634 385.028,251	2	495.366,213 385.077,996	74.472
2	495.366,213 385.077,996	3	495.364,929 385.076,75	1.789
3	495.364,929 385.076,75	4	495.573,41 384.889,622	280.145
4	495.573,41 384.889,622	5	495.574,655 384.890,903	1.786
5	495.574,655 384.890,903	1	495.421,634 385.028,251	205.621

**\*\* Lungimile segmentelor sunt determinate în planul de proiecție Stereo 70 și sunt rotunjite la 1 milimetru.**

**\*\*\* Distanța dintre puncte este formată din segmente cumulate ce sunt mai mici decât valoarea 1 milimetru.**





**DATE DESPRE IMOBILUL NR. 99**

Oficiul de Cadastru și Publicitate Imobiliară ARGES  
Biroul de Cadastru și Publicitate Imobiliară Pitesti

**A. Partea I. Descrierea imobilului**

TEREN Extravilan

Nr. CF vechi:3838  
Nr. cadastral vechi:1252

Adresa: Jud. Arges, Punct "Strimbei"

Nr. Crt	Nr cadastral Nr. topografic	Suprafata* (mp)	Observatii / Referinte
A1	87287	2.104	Sector cadastral:23 Teren neimprejmuit;

**B. Partea II. Proprietari și acte**

Inscrieri privitoare la dreptul de proprietate și alte drepturi reale		Referințe
<b>77208 / 22/11/2021</b>		
Act Notarial nr. 60, din 19/11/2021 emis de Olaru Elena;		
B2	Intabulare, drept de PROPRIETATE, bun propriu, dobandit prin Succesiune, cota actuala 1/2 1) FULGEANU FLORIN-BOGDAN	A1
B3	Intabulare, drept de PROPRIETATE, bun propriu, dobandit prin Succesiune, cota actuala 1/2 1) FULGEANU GEORGE-RĂZVAN	A1

**C. Partea III. SARCINI .**

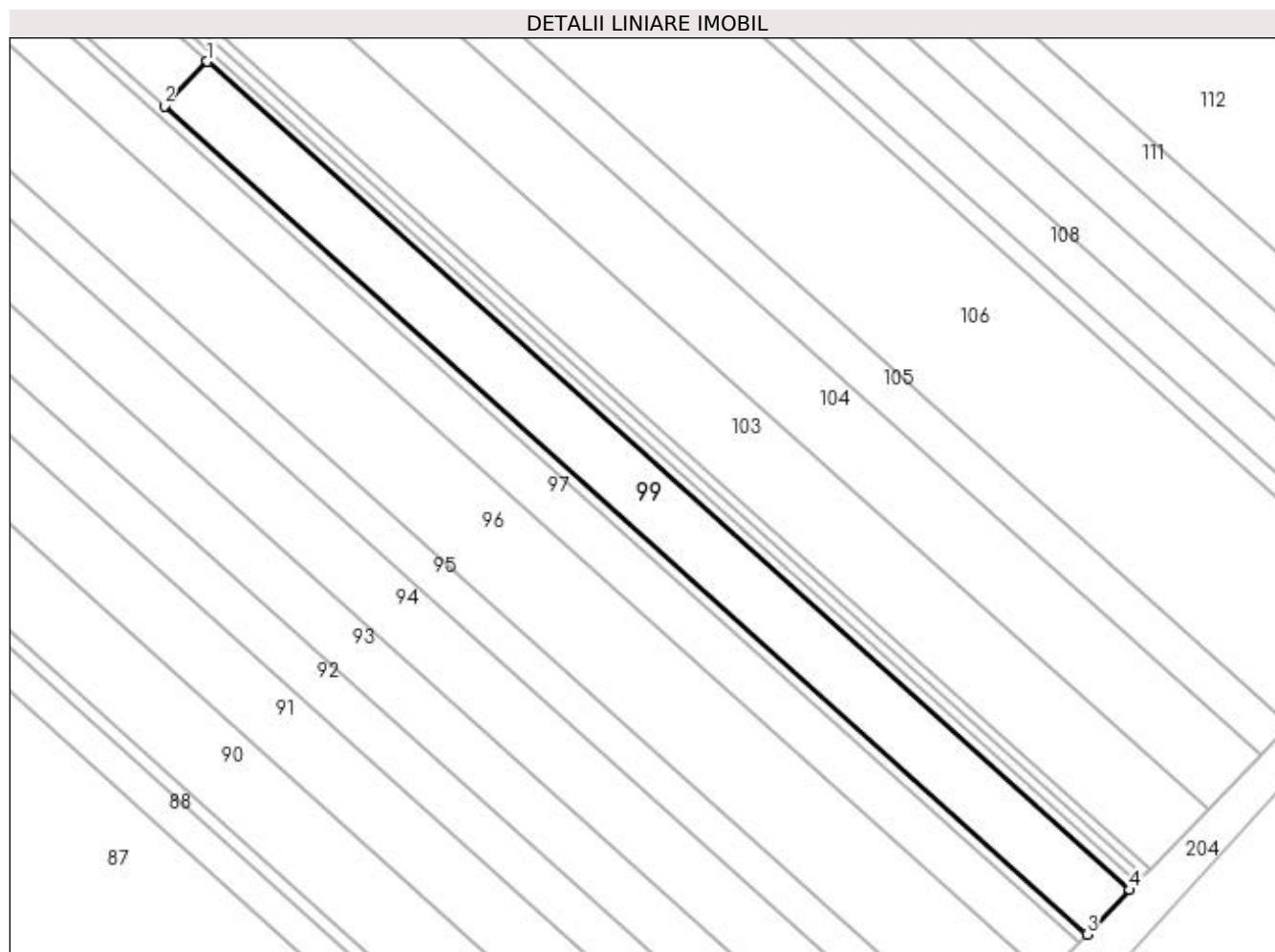
Inscrieri privind dezmembramintele dreptului de proprietate, drepturi reale de garanție și sarcini	Referințe
NU SUNT	

## Anexa Nr. 1 La Partea I

## Teren

Nr cadastral	Suprafața (mp)*	Observații / Referințe
87287	2.104	

\* Suprafața este determinată în planul de proiecție Stereo 70.



## Date referitoare la teren

Crt	Categorie folosință	Intravilan	Suprafața (mp)	Tarla	Parcelă	Nr. topo	Observații / Referințe
1	arabil	NU	2.104	18	369	-	

## Lungime Segmente

1) Valorile lungimilor segmentelor sunt obținute din proiecție în plan.

Punct început	X / Y	Punct sfârșit	X / Y	Lungime segment (** (m)
1	495.428,756 385.035,608	2	495.421,634 385.028,251	10.24
2	495.421,634 385.028,251	3	495.574,655 384.890,903	205.621
3	495.574,655 384.890,903	4	495.581,777 384.898,26	10.24
4	495.581,777 384.898,26	1	495.428,756 385.035,608	205.621

**\*\* Lungimile segmentelor sunt determinate în planul de proiecție Stereo 70 și sunt rotunjite la 1 milimetru.**

**\*\*\* Distanța dintre puncte este formată din segmente cumulate ce sunt mai mici decât valoarea 1 milimetru.**



**DATE DESPRE IMOBILUL NR. 100**

Oficiul de Cadastru și Publicitate Imobiliară ARGES  
Biroul de Cadastru și Publicitate Imobiliară Pitesti

**A. Partea I. Descrierea imobilului**

TEREN Extravilan

Adresa: Jud. Arges

Nr. Crt	Nr cadastral Nr. topografic	Suprafața* (mp)	Observații / Referințe
A1		4.222	Sector cadastral:23 Teren neimprejmuit;

**B. Partea II. Proprietari și acte**

Inscrieri privitoare la dreptul de proprietate și alte drepturi reale	Referințe
/	
Act Notarial nr. 3098, din 01/06/2005 emis de BNP Olaru Elena;	
B1	A1
Intabulare, drept de PROPRIETATE, dobandit prin lesire Din Indiviziune, cota actuala 1/1 1) UNGUREANU GHEORGHIȚA	

**C. Partea III. SARCINI .**


Inscrieri privind dezmembramintele dreptului de proprietate, drepturi reale de garanție și sarcini	Referințe
NU SUNT	

## Anexa Nr. 1 La Partea I

## Teren

Nr cadastral	Suprafața (mp)*	Observații / Referințe
	4.222	

\* Suprafața este determinată în planul de proiecție Stereo 70.



## Date referitoare la teren

Crt	Categorie folosință	Intra vilan	Suprafața (mp)	Tarla	Parcelă	Nr. topo	Observații / Referințe
1	arabil	NU	4.222	18	369	-	

## Lungime Segmente

1) Valorile lungimilor segmentelor sunt obținute din proiecție în plan.

Punct început	X / Y	Punct sfârșit	X / Y	Lungime segment (** (m)
1	495.120,381 385.312,399	2	495.115,887 385.302,683	10.705
2	495.115,887 385.302,683	3	495.366,213 385.077,996	336.374
3	495.366,213 385.077,996	4	495.421,634 385.028,251	74.472
4	495.421,634 385.028,251	5	495.428,756 385.035,608	10.24
5	495.428,756 385.035,608	1	495.120,381 385.312,399	414.377

**\*\* Lungimile segmentelor sunt determinate în planul de proiecție Stereo 70 și sunt rotunjite la 1 milimetru.**

**\*\*\* Distanța dintre puncte este formată din segmente cumulate ce sunt mai mici decât valoarea 1 milimetru.**





**DATE DESPRE IMOBILUL NR. 101**

Oficiul de Cadastru și Publicitate Imobiliară ARGES  
Biroul de Cadastru și Publicitate Imobiliară Pitesti

**A. Partea I. Descrierea imobilului**

TEREN Extravilan

Adresa: Jud. Arges

Nr. Crt	Nr cadastral Nr. topografic	Suprafața* (mp)	Observații / Referințe
A1		1.000	Sector cadastral:23 Teren neimprejmuit;

**B. Partea II. Proprietari și acte**

Inscrieri privitoare la dreptul de proprietate și alte drepturi reale		Referințe
/		
Hotarare Judecatoreasca nr. 1649, din 21/02/2011 emis de Judecatoria Pitesti;		
B1	Intabulare, drept de PROPRIETATE, dobandit prin lesire Din Indiviziune, cota actuala 1/1 1) ROBEA ALEXANDRA	A1

**C. Partea III. SARCINI .**

Inscrieri privind dezmembramintele dreptului de proprietate, drepturi reale de garanție și sarcini	Referințe
NU SUNT	

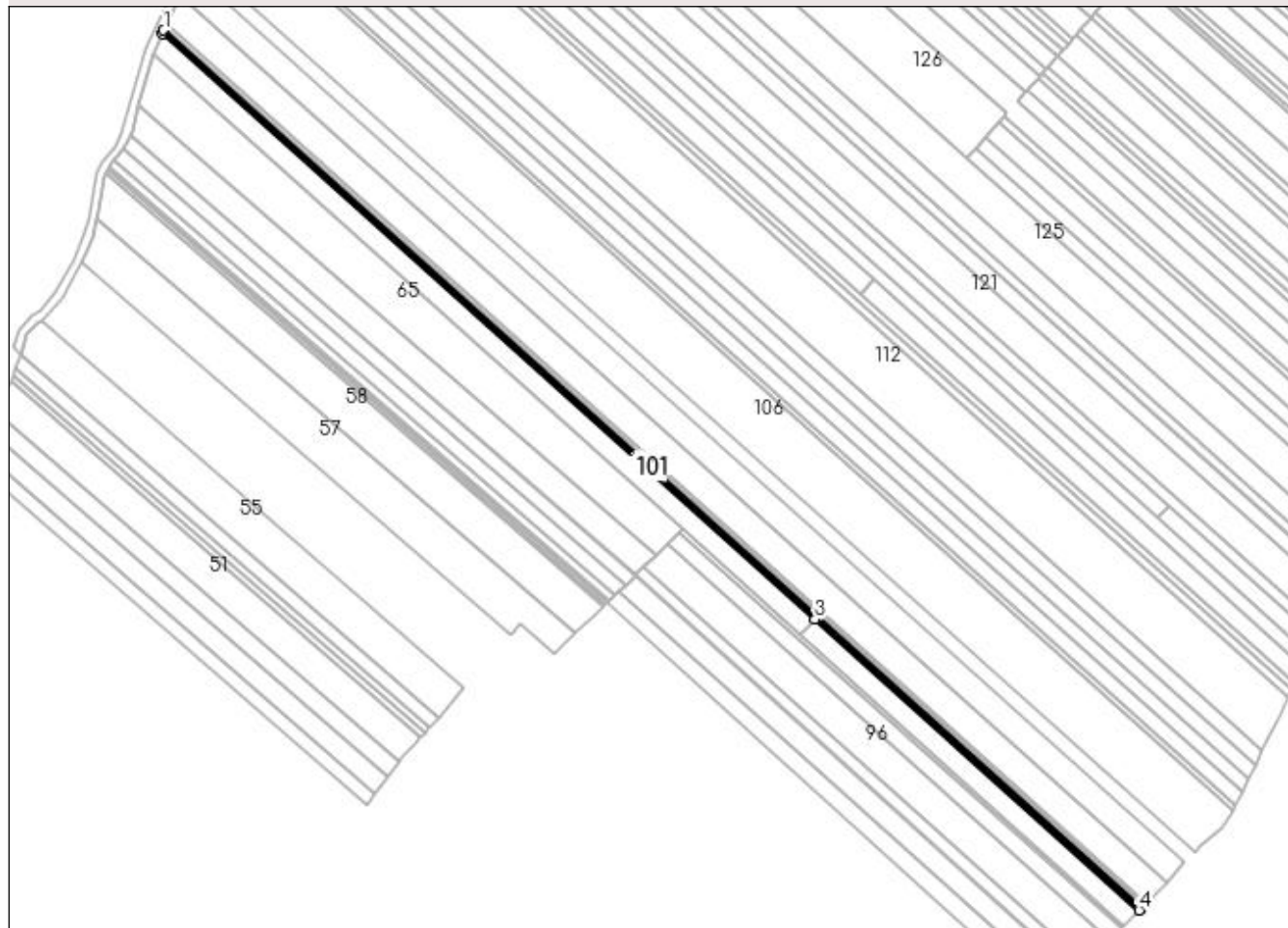
## Anexa Nr. 1 La Partea I

## Teren

Nr cadastral	Suprafața (mp)*	Observații / Referințe
	1.000	

\* Suprafața este determinată în planul de proiecție Stereo 70.

## DETALII LINIARE IMOBIL



## Date referitoare la teren

Crt	Categorie folosință	Intravilan	Suprafața (mp)	Tarla	Parcelă	Nr. topo	Observații / Referințe
1	arabil	NU	1.000	18	369	-	

## Lungime Segmente

1) Valorile lungimilor segmentelor sunt obținute din proiecție în plan.

Punct început	X / Y	Punct sfârșit	X / Y	Lungime segment (** (m)
1	495.121,089 385.313,93	2	495.120,381 385.312,399	1.687
2	495.120,381 385.312,399	3	495.428,756 385.035,608	414.377
3	495.428,756 385.035,608	4	495.581,777 384.898,26	205.621
4	495.581,777 384.898,26	5	495.582,9 384.899,419	1.614
5	495.582,9 384.899,419	1	495.121,089 385.313,93	620.555

**\*\* Lungimile segmentelor sunt determinate în planul de proiecție Stereo 70 și sunt rotunjite la 1 milimetru.**

**\*\*\* Distanța dintre puncte este formată din segmente cumulate ce sunt mai mici decât valoarea 1 milimetru.**



**DATE DESPRE IMOBILUL NR. 102**

Oficiul de Cadastru și Publicitate Imobiliară ARGES  
Biroul de Cadastru și Publicitate Imobiliară Pitesti

**A. Partea I. Descrierea imobilului**

TEREN Extravilan

Adresa: Jud. Arges

Nr. Crt	Nr cadastral Nr. topografic	Suprafața* (mp)	Observații / Referințe
A1		1.000	Sector cadastral:23 Teren neimprejmuit;

**B. Partea II. Proprietari și acte**

Inscrieri privitoare la dreptul de proprietate și alte drepturi reale	Referințe
/	
Act Notarial nr. 746, din 03/06/2022 emis de BIN Alecsioiu Constantin;	
B1	A1
Intabulare, drept de PROPRIETATE, dobandit prin Iesire Din Indiviziune, cota actuala 1/1 1) ROBEA CONSTANTIN	

**C. Partea III. SARCINI .**

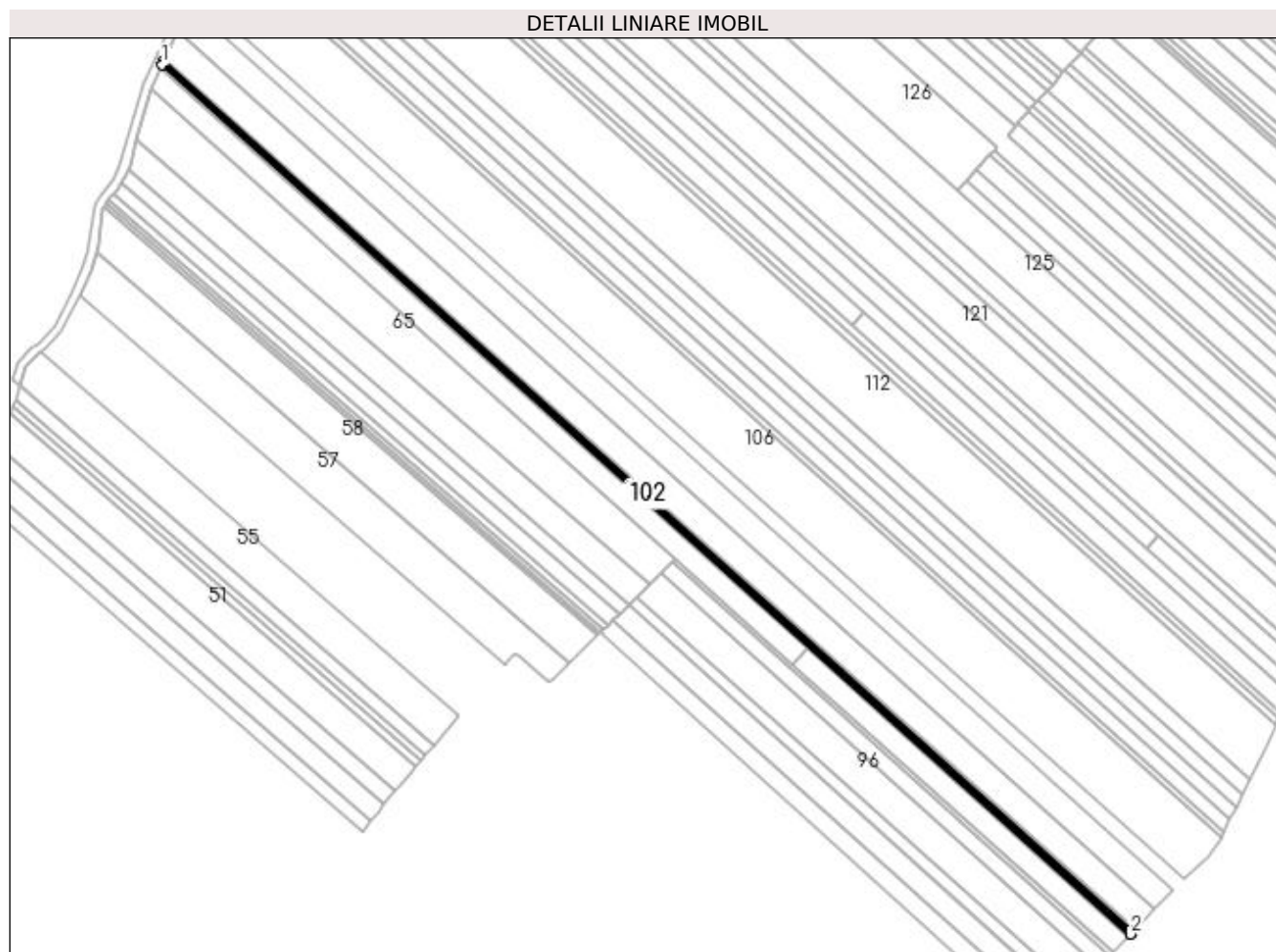
Inscrieri privind dezmembramintele dreptului de proprietate, drepturi reale de garanție și sarcini	Referințe
NU SUNT	

## Anexa Nr. 1 La Partea I

## Teren

Nr cadastral	Suprafața (mp)*	Observații / Referințe
	1.000	

\* Suprafața este determinată în planul de proiecție Stereo 70.



## Date referitoare la teren

Crt	Categorie folosință	Intra vilan	Suprafața (mp)	Tarla	Parcelă	Nr. topo	Observații / Referințe
1	arabil	NU	1.000	18	369	-	

## Lungime Segmente

1) Valorile lungimilor segmentelor sunt obținute din proiecție în plan.

Punct început	X / Y	Punct sfârșit	X / Y	Lungime segment (** (m)
1	495.121,089 385.313,93	2	495.582,9 384.899,419	620.555
2	495.582,9 384.899,419	3	495.584,021 384.900,577	1.612
3	495.584,021 384.900,577	4	495.121,797 385.315,459	621.11
4	495.121,797 385.315,459	1	495.121,089 385.313,93	1.685

**\*\* Lungimile segmentelor sunt determinate în planul de proiecție Stereo 70 și sunt rotunjite la 1 milimetru.**

**\*\*\* Distanța dintre puncte este formată din segmente cumulate ce sunt mai mici decât valoarea 1 milimetru.**





**DATE DESPRE IMOBILUL NR. 103**

Oficiul de Cadastru și Publicitate Imobiliară ARGES  
 Biroul de Cadastru și Publicitate Imobiliară Pitesti

**A. Partea I. Descrierea imobilului**

TEREN Extravilan

Nr. CF vechi:6058  
 Nr. cadastral vechi:1139

Adresa: Jud. Arges, Punct "Stramba"

Nr. Crt	Nr cadastral Nr. topografic	Suprafața* (mp)	Observații / Referințe
A1	83452	8.627	Sector cadastral:23 Teren neimprejmuit;

**B. Partea II. Proprietari și acte**

Inscrieri privitoare la dreptul de proprietate și alte drepturi reale		Referințe
<b>27446 / 20/06/2008</b>		
Act Notarial nr. 1548, din 19/06/2008 emis de NP Cîrstoiu Marin;		
B1	Intabulare, drept de PROPRIETATE bun comun, dobandit prin Conventie, cota actuala 1/1 1) <b>POȘIRCĂ LIVIU-EUGEN</b> , casatorit <i>OBSERVATII: (provenita din conversia CF 6058)</i>	A1

**C. Partea III. SARCINI .**


Inscrieri privind dezmembramintele dreptului de proprietate, drepturi reale de garanție și sarcini	Referințe
NU SUNT	

## Anexa Nr. 1 La Partea I

## Teren

Nr cadastral	Suprafața (mp)*	Observații / Referințe
83452	8.627	

\* Suprafața este determinată în planul de proiecție Stereo 70.



## Date referitoare la teren

Crt	Categorie folosință	Intra vilan	Suprafața (mp)	Tarla	Parcelă	Nr. topo	Observații / Referințe
1	arabil	NU	8.627	18	369	-	

## Lungime Segmente

1) Valorile lungimilor segmentelor sunt obținute din proiecție în plan.

Punct început	X / Y	Punct sfârșit	X / Y	Lungime segment (** (m)
1	495.128,397 385.330,272	2	495.124,974 385.322,328	8.65
2	495.124,974 385.322,328	3	495.122,504 385.316,987	5.884
3	495.122,504 385.316,987	4	495.585,141 384.901,734	621.666
4	495.585,141 384.901,734	5	495.594,762 384.911,672	13.832
5	495.594,762 384.911,672	1	495.128,397 385.330,272	626.676

**\*\* Lungimile segmentelor sunt determinate în planul de proiecție Stereo 70 și sunt rotunjite la 1 milimetru.**

**\*\*\* Distanța dintre puncte este formată din segmente cumulate ce sunt mai mici decât valoarea 1 milimetru.**



**DATE DESPRE IMOBILUL NR. 104**

Oficiul de Cadastru și Publicitate Imobiliară ARGES  
Biroul de Cadastru și Publicitate Imobiliară Pitesti

**A. Partea I. Descrierea imobilului**

TEREN Extravilan

Adresa: Jud. Arges, Punct "Stramba"

Nr. Crt	Nr cadastral Nr. topografic	Suprafața* (mp)	Observații / Referințe
A1	83211	7.900	Sector cadastral:23 Teren neimprejmuit;

**B. Partea II. Proprietari și acte**

Inscrieri privitoare la dreptul de proprietate și alte drepturi reale		Referințe
<b>50325 / 09/08/2022</b>		
Act Notarial nr. 1859, din 08/08/2022 emis de Olaru Elena;		
B2	Intabulare, drept de PROPRIETATE, bun propriu, dobandit prin Conventie, cota actuala 1/1 1) MANOLE ELENA-MAGDALENA	A1

**C. Partea III. SARCINI .**


Inscrieri privind dezmembramintele dreptului de proprietate, drepturi reale de garanție și sarcini	Referințe
NU SUNT	

## Anexa Nr. 1 La Partea I

## Teren

Nr cadastral	Suprafața (mp)*	Observații / Referințe
83211	7.900	

\* Suprafața este determinată în planul de proiecție Stereo 70.



## Date referitoare la teren

Crt	Categorie folosință	Intra vilan	Suprafața (mp)	Tarla	Parcelă	Nr. topo	Observații / Referințe
1	arabil	NU	7.900	18	369	-	

## Lungime Segmente

1) Valorile lungimilor segmentelor sunt obținute din proiecție în plan.

Punct început	X / Y	Punct sfârșit	X / Y	Lungime segment (** (m)
1	495.134,752 385.341,462	2	495.128,867 385.331,363	11.689
2	495.128,867 385.331,363	3	495.128,397 385.330,272	1.188
3	495.128,397 385.330,272	4	495.594,762 384.911,672	626.676
4	495.594,762 384.911,672	5	495.603,513 384.920,712	12.582
5	495.603,513 384.920,712	1	495.134,752 385.341,462	629.895

**\*\* Lungimile segmentelor sunt determinate în planul de proiecție Stereo 70 și sunt rotunjite la 1 milimetru.**

**\*\*\* Distanța dintre puncte este formată din segmente cumulate ce sunt mai mici decât valoarea 1 milimetru.**





**DATE DESPRE IMOBILUL NR. 105**

Oficiul de Cadastru și Publicitate Imobiliară ARGES  
Biroul de Cadastru și Publicitate Imobiliară Pitesti

**A. Partea I. Descrierea imobilului**

TEREN Extravilan

Adresa: Jud. Arges

Nr. Crt	Nr cadastral Nr. topografic	Suprafața* (mp)	Observații / Referințe
A1		4.400	Sector cadastral:23 Teren neimprejmuit;

**B. Partea II. Proprietari și acte**

Inscrieri privitoare la dreptul de proprietate și alte drepturi reale		Referințe
/		
Act Notarial nr. 1, din 18/01/2010 emis de NP CAUNEI-FLORESCU MARIANA;		
B1	Intabulare, drept de PROPRIETATE, dobandit prin Succesiune, cota actuala 1/2 1) <b>ANGHEL ION</b>	A1
B2	Intabulare, drept de PROPRIETATE, dobandit prin Succesiune, cota actuala 1/2 1) <b>DULEA SOFIA</b>	A1

**C. Partea III. SARCINI .**

Inscrieri privind dezmembramintele dreptului de proprietate, drepturi reale de garanție și sarcini	Referințe
NU SUNT	

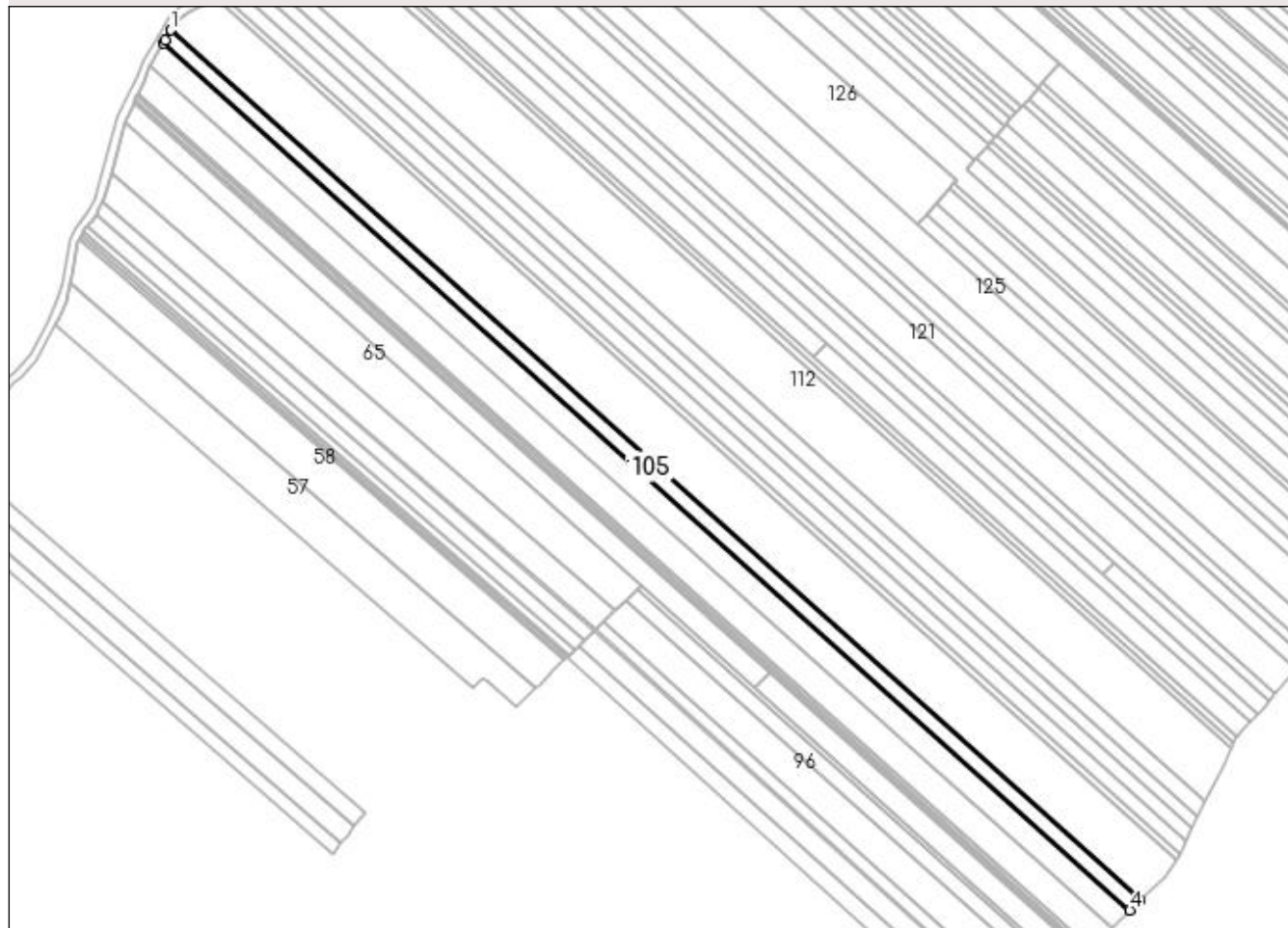
## Anexa Nr. 1 La Partea I

## Teren

Nr cadastral	Suprafața (mp)*	Observații / Referințe
	4.400	

\* Suprafața este determinată în planul de proiecție Stereo 70.

## DETALII LINIARE IMOBIL



## Date referitoare la teren

Crt	Categorie folosință	Intravilan	Suprafața (mp)	Tarla	Parcelă	Nr. topo	Observații / Referințe
1	arabil	NU	4.400	18	369	-	

## Lungime Segmente

1) Valorile lungimilor segmentelor sunt obținute din proiecție în plan.

Punct început	X / Y	Punct sfârșit	X / Y	Lungime segment (** (m)
1	495.138,385 385.347,575	2	495.135,56 385.342,847	5.508
2	495.135,56 385.342,847	3	495.134,752 385.341,462	1.603
3	495.134,752 385.341,462	4	495.603,513 384.920,712	629.895
4	495.603,513 384.920,712	5	495.608,369 384.925,728	6.981
5	495.608,369 384.925,728	1	495.138,385 385.347,575	631.538

**\*\* Lungimile segmentelor sunt determinate în planul de proiecție Stereo 70 și sunt rotunjite la 1 milimetru.**

**\*\*\* Distanța dintre puncte este formată din segmente cumulate ce sunt mai mici decât valoarea 1 milimetru.**



**DATE DESPRE IMOBILUL NR. 106**

Oficiul de Cadastru și Publicitate Imobiliară ARGES  
Biroul de Cadastru și Publicitate Imobiliară Pitesti

**A. Partea I. Descrierea imobilului**

TEREN Extravilan

Adresa: Jud. Arges

Nr. Crt	Nr cadastral Nr. topografic	Suprafața* (mp)	Observații / Referințe
A1		16.700	Sector cadastral:23 Teren neimprejmuit;

**B. Partea II. Proprietari și acte**

Inscrieri privitoare la dreptul de proprietate și alte drepturi reale	Referințe
/	
Act Administrativ nr. 112609, din 18/09/2001 emis de CJPSDPAT ARGES;	
B1	A1
Intabulare, drept de PROPRIETATE, dobandit prin lesire Din Indiviziune, cota actuala 1/1 1) NĂSTASE CONSTANTIN	

**C. Partea III. SARCINI .**

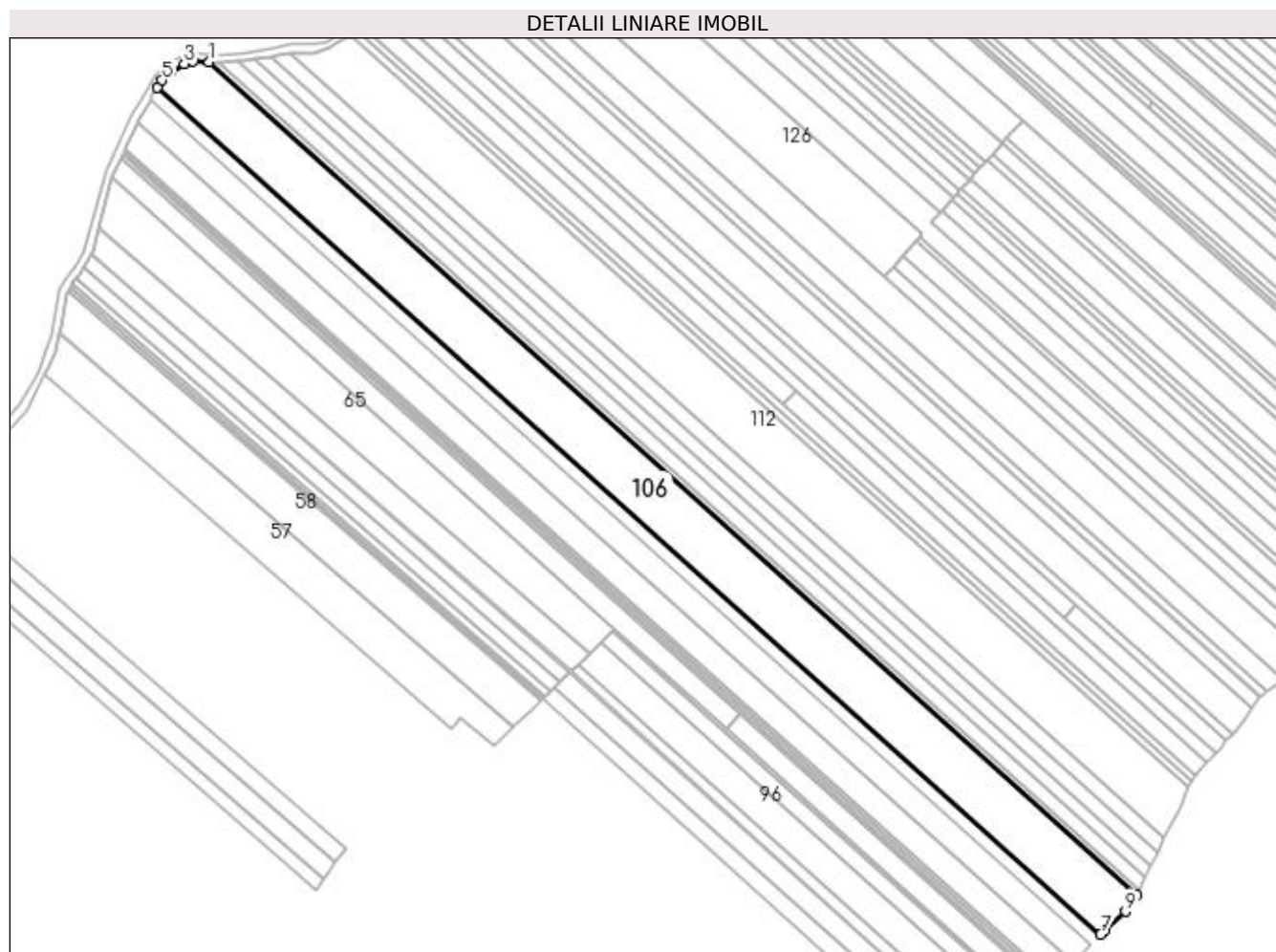
Inscrieri privind dezmembramintele dreptului de proprietate, drepturi reale de garanție și sarcini	Referințe
NU SUNT	

## Anexa Nr. 1 La Partea I

## Teren

Nr cadastral	Suprafața (mp)*	Observații / Referințe
	16.700	

\* Suprafața este determinată în planul de proiecție Stereo 70.



## Date referitoare la teren

Crt	Categorie folosință	Intra vilan	Suprafața (mp)	Tarla	Parcelă	Nr. topo	Observații / Referințe
1	arabil	NU	16.700	18	369	-	

## Lungime Segmente

1) Valorile lungimilor segmentelor sunt obținute din proiecție în plan.

Punct început	X / Y	Punct sfârșit	X / Y	Lungime segment (** (m)
1	495.164,12 385.360,079	2	495.156,021 385.360,462	8.108
2	495.156,021 385.360,462	3	495.151,665 385.359,353	4.495
3	495.151,665 385.359,353	4	495.145,066 385.355,349	7.719
4	495.145,066 385.355,349	5	495.140,536 385.351,175	6.16
5	495.140,536 385.351,175	6	495.138,385 385.347,575	4.194

Punct început	X / Y	Punct sfârșit	X / Y	Lungime segment (** (m)
6	495.138,385 385.347,575	7	495.608,369 384.925,728	631.538
7	495.608,369 384.925,728	8	495.610,567 384.927,998	3.16
8	495.610,567 384.927,998	9	495.620,627 384.937,031	13.52
9	495.620,627 384.937,031	10	495.626,243 384.945,287	9.985
10	495.626,243 384.945,287	1	495.164,12 385.360,079	620.975

\*\* Lungimile segmentelor sunt determinate în planul de proiecție Stereo 70 și sunt rotunjite la 1 milimetru.

\*\*\* Distanța dintre puncte este formată din segmente cumulate ce sunt mai mici decât valoarea 1 milimetru.





**DATE DESPRE IMOBILUL NR. 107**

Oficiul de Cadastru și Publicitate Imobiliară ARGES  
Biroul de Cadastru și Publicitate Imobiliară Pitesti

**A. Partea I. Descrierea imobilului**

TEREN Extravilan

Adresa: Jud. Arges

Nr. Crt	Nr cadastral Nr. topografic	Suprafața* (mp)	Observații / Referințe
A1		1.800	Sector cadastral:23 Teren neimprejmit;

**B. Partea II. Proprietari și acte**

Inscrieri privitoare la dreptul de proprietate și alte drepturi reale		Referințe
/		
Act Notarial nr. 12, din 27/07/2012 emis de BNP Puscasu Luminata;		
B1	Intabulare, drept de PROPRIETATE, dobandit prin Succesiune, cota actuala 1/2 1) DRĂGAN ION	A1
Act Administrativ nr. 522, din 25/08/2010 emis de CLFF Mioveni (Adeverinta nr. 21129/13.07.2012, HCJ nr. 91/14.09.2006);		
B2	Inscrierea posesiei, drept de PROPRIETATE, dobandit prin Constituire, cota actuala 1/2 1) UNGUREANU DOMNICA	A1

**C. Partea III. SARCINI .**

Inscrieri privind dezmembramintele dreptului de proprietate, drepturi reale de garanție și sarcini	Referințe
NU SUNT	

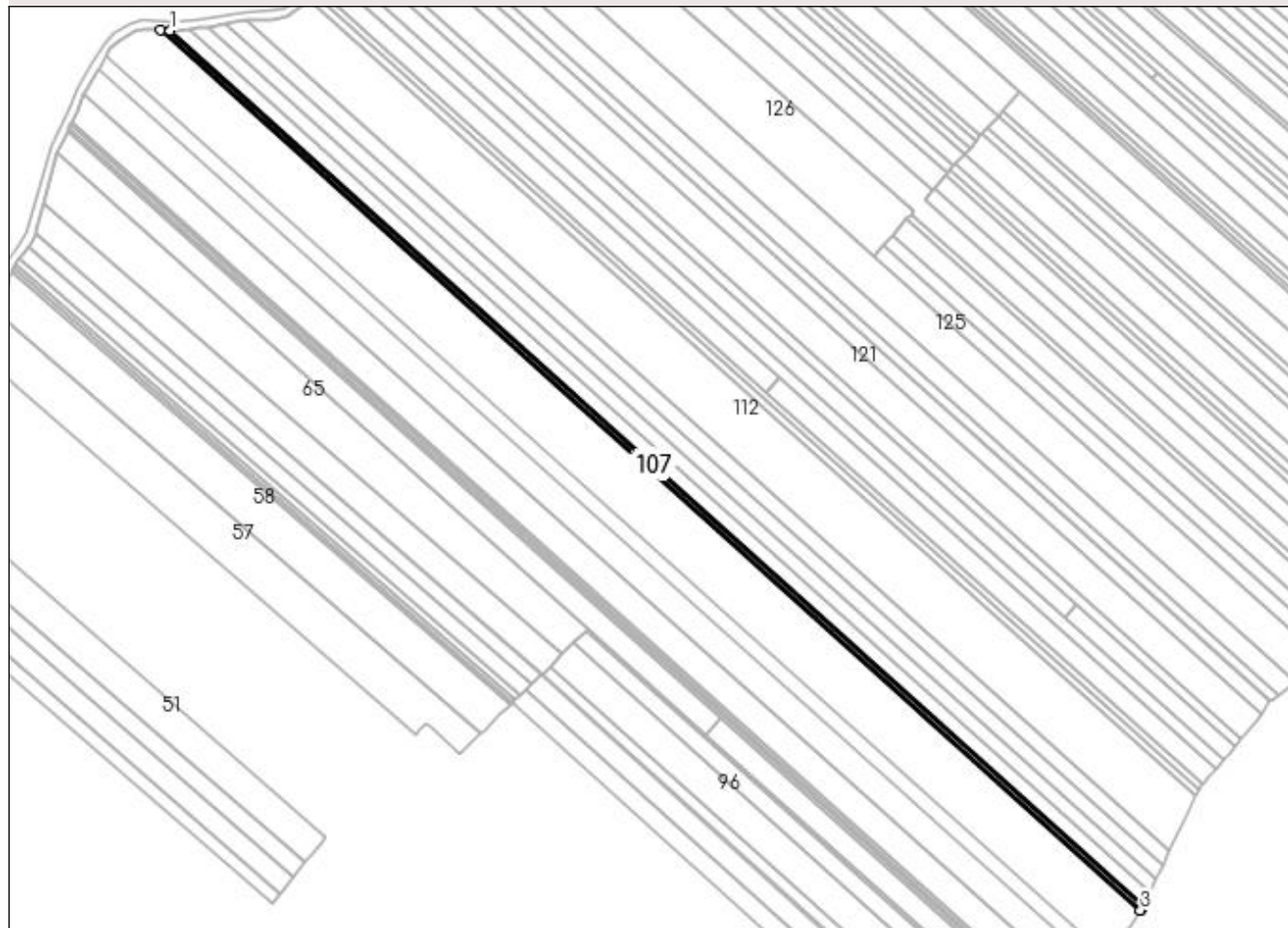
## Anexa Nr. 1 La Partea I

## Teren

Nr cadastral	Suprafața (mp)*	Observații / Referințe
	1.800	

\* Suprafața este determinată în planul de proiecție Stereo 70.

## DETALII LINIARE IMOBIL



## Date referitoare la teren

Crt	Categorie folosință	Intra vilan	Suprafața (mp)	Tarla	Parcelă	Nr. topo	Observații / Referințe
1	arabil	NU	1.800	18	369	-	

## Lungime Segmente

1) Valorile lungimilor segmentelor sunt obținute din proiecție în plan.

Punct început	X / Y	Punct sfârșit	X / Y	Lungime segment (** (m)
1	495.168,718 385.359,861	2	495.164,12 385.360,079	4.603
2	495.164,12 385.360,079	3	495.626,243 384.945,287	620.975
3	495.626,243 384.945,287	4	495.626,341 384.945,432	0.175
4	495.626,341 384.945,432	5	495.627,591 384.947,986	2.843
5	495.627,591 384.947,986	1	495.168,718 385.359,861	616.608

**\*\* Lungimile segmentelor sunt determinate în planul de proiecție Stereo 70 și sunt rotunjite la 1 milimetru.**

**\*\*\* Distanța dintre puncte este formată din segmente cumulate ce sunt mai mici decât valoarea 1 milimetru.**



**DATE DESPRE IMOBILUL NR. 108**

Oficiul de Cadastru și Publicitate Imobiliară ARGES  
Biroul de Cadastru și Publicitate Imobiliară Pitesti

**A. Partea I. Descrierea imobilului**

TEREN Extravilan

Adresa: Jud. Arges

Nr. Crt	Nr cadastral Nr. topografic	Suprafața* (mp)	Observații / Referințe
A1		4.000	Sector cadastral:23 Teren neimprejmuit;

**B. Partea II. Proprietari și acte**

Inscrieri privitoare la dreptul de proprietate și alte drepturi reale	Referințe
/	
Act Notarial nr. 30, din 17/06/2021 emis de BIN Puscasu Luminita;	
B1	A1
Intabulare, drept de PROPRIETATE, dobandit prin Succesiune, cota actuala 1/1 1) DRĂGAN ION	

**C. Partea III. SARCINI .**

Inscrieri privind dezmembramintele dreptului de proprietate, drepturi reale de garanție și sarcini	Referințe
NU SUNT	

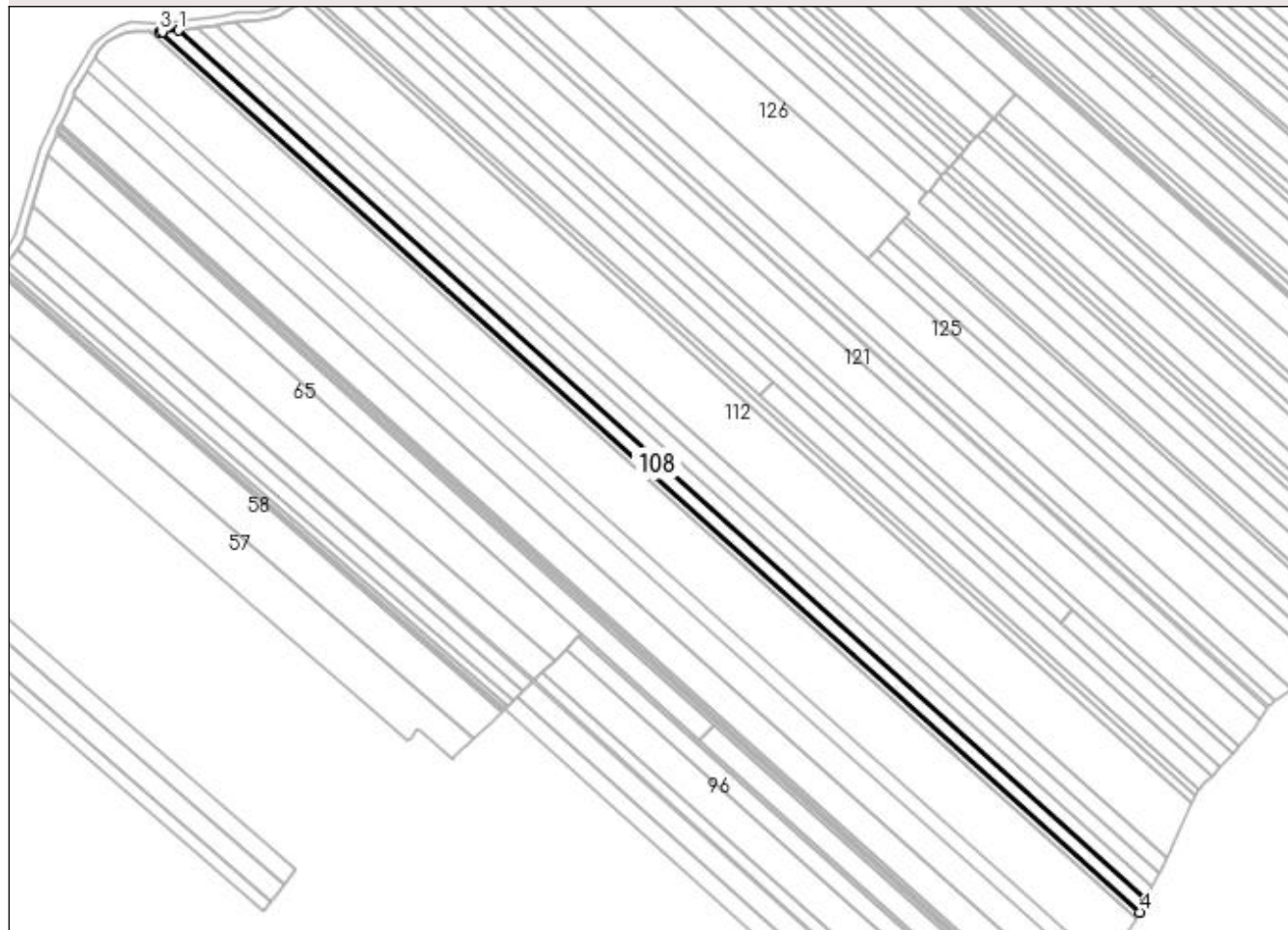
## Anexa Nr. 1 La Partea I

## Teren

Nr cadastral	Suprafața (mp)*	Observații / Referințe
	4.000	

\* Suprafața este determinată în planul de proiecție Stereo 70.

## DETALII LINIARE IMOBIL



## Date referitoare la teren

Crt	Categorie folosință	Intra vilan	Suprafața (mp)	Tarla	Parcelă	Nr. topo	Observații / Referințe
1	arabil	NU	4.000	18	369	-	

## Lungime Segmente

1) Valorile lungimilor segmentelor sunt obținute din proiecție în plan.

Punct început	X / Y	Punct sfârșit	X / Y	Lungime segment (** (m)
1	495.177,705 385.360,57	2	495.169,989 385.359,8	7.754
2	495.169,989 385.359,8	3	495.168,718 385.359,861	1.272
3	495.168,718 385.359,861	4	495.627,591 384.947,986	616.608
4	495.627,591 384.947,986	5	495.630,575 384.954,083	6.788
5	495.630,575 384.954,083	1	495.177,705 385.360,57	608.542

**\*\* Lungimile segmentelor sunt determinate în planul de proiecție Stereo 70 și sunt rotunjite la 1 milimetru.**

**\*\*\* Distanța dintre puncte este formată din segmente cumulate ce sunt mai mici decât valoarea 1 milimetru.**





**DATE DESPRE IMOBILUL NR. 109**

Oficiul de Cadastru și Publicitate Imobiliară ARGES  
Biroul de Cadastru și Publicitate Imobiliară Pitesti

**A. Partea I. Descrierea imobilului**

TEREN Extravilan

Adresa: Jud. Arges

Nr. Crt	Nr cadastral Nr. topografic	Suprafața* (mp)	Observații / Referințe
A1		4.000	Sector cadastral:23 Teren neimprejmuit;

**B. Partea II. Proprietari și acte**

Inscrieri privitoare la dreptul de proprietate și alte drepturi reale	Referințe
/	
Act Notarial nr. 5, din 17/02/2014 emis de SPN DANCIU ȘI ȘIMONESCU-DIACONU;	
B1	A1
Intabulare, drept de PROPRIETATE, dobandit prin Succesiune, cota actuala 1/1 1) MIHAI MARIA	

**C. Partea III. SARCINI .**

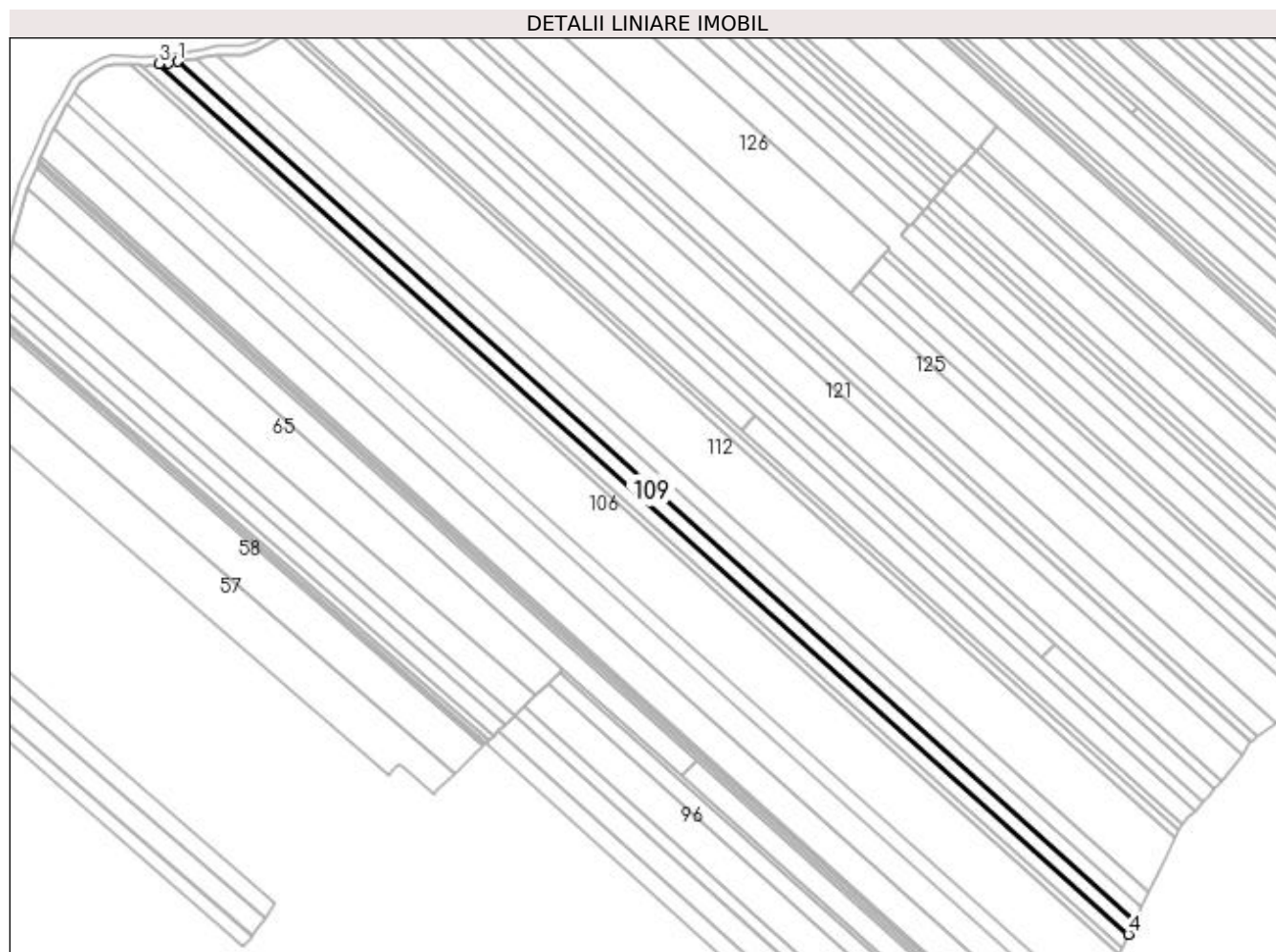
Inscrieri privind dezmembramintele dreptului de proprietate, drepturi reale de garanție și sarcini	Referințe
NU SUNT	

## Anexa Nr. 1 La Partea I

## Teren

Nr cadastral	Suprafața (mp)*	Observații / Referințe
	4.000	

\* Suprafața este determinată în planul de proiecție Stereo 70.



## Date referitoare la teren

Crt	Categorie folosință	Intra vilan	Suprafața (mp)	Tarla	Parcelă	Nr. topo	Observații / Referințe
1	arabil	NU	4.000	18	369	-	

## Lungime Segmente

1) Valorile lungimilor segmentelor sunt obținute din proiecție în plan.

Punct început	X / Y	Punct sfârșit	X / Y	Lungime segment (** (m)
1	495.186,376 385.361,676	2	495.182,103 385.361,009	4.325
2	495.182,103 385.361,009	3	495.177,705 385.360,57	4.42
3	495.177,705 385.360,57	4	495.630,575 384.954,083	608.542
4	495.630,575 384.954,083	5	495.633,598 384.960,259	6.876
5	495.633,598 384.960,259	1	495.186,376 385.361,676	600.952

**\*\* Lungimile segmentelor sunt determinate în planul de proiecție Stereo 70 și sunt rotunjite la 1 milimetru.**

**\*\*\* Distanța dintre puncte este formată din segmente cumulate ce sunt mai mici decât valoarea 1 milimetru.**



**DATE DESPRE IMOBILUL NR. 110**

Oficiul de Cadastru și Publicitate Imobiliară ARGES  
Biroul de Cadastru și Publicitate Imobiliară Pitesti

**A. Partea I. Descrierea imobilului**

TEREN Extravilan

Adresa: Jud. Arges, Punct "Strîmba"

Nr. Crt	Nr cadastral Nr. topografic	Suprafața* (mp)	Observații / Referințe
A1	81457	4.000	Sector cadastral:23 Teren neimprejmuit;

**B. Partea II. Proprietari și acte**

Inscrieri privitoare la dreptul de proprietate și alte drepturi reale	Referințe
<b>41153 / 06/10/2011</b>	
Act Notarial nr. 42, din 30/09/2011 emis de BNP VASILIU SIMONA-ELENA;	
B2	A1
Intabulare, drept de PROPRIETATE, dobandit prin Succesiune, cota actuala 1/1 1) CĂLINOIU VASILE	

**C. Partea III. SARCINI .**

Inscrieri privind dezmembramintele dreptului de proprietate, drepturi reale de garanție și sarcini	Referințe
NU SUNT	

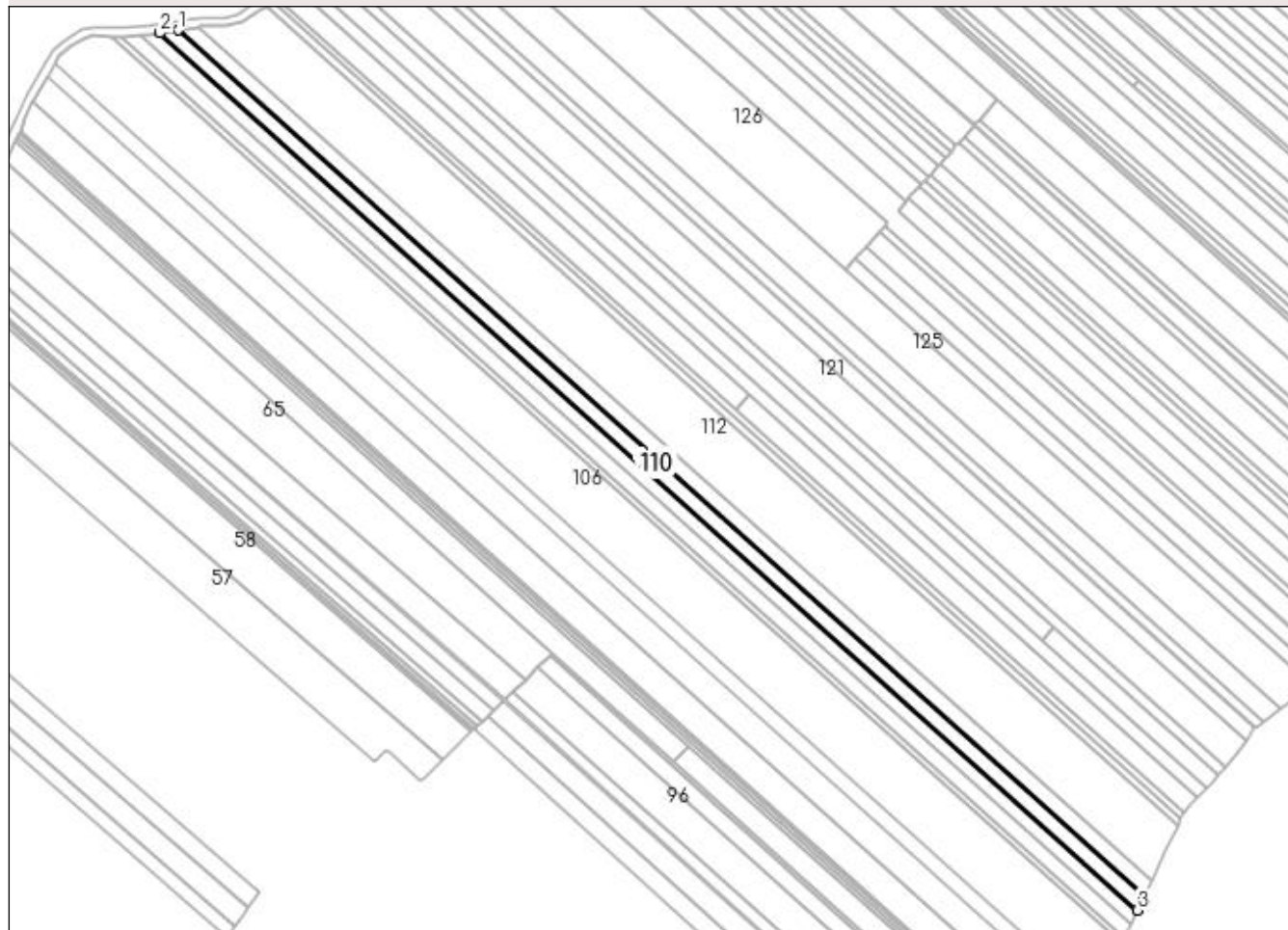
## Anexa Nr. 1 La Partea I

## Teren

Nr cadastral	Suprafața (mp)*	Observații / Referințe
81457	4.000	

\* Suprafața este determinată în planul de proiecție Stereo 70.

## DETALII LINIARE IMOBIL



## Date referitoare la teren

Crt	Categorie folosință	Intra vilan	Suprafața (mp)	Tarla	Parcelă	Nr. topo	Observații / Referințe
1	arabil	NU	4.000	18	369	-	

## Lungime Segmente

1) Valorile lungimilor segmentelor sunt obținute din proiecție în plan.

Punct început	X / Y	Punct sfârșit	X / Y	Lungime segment (** (m)
1	495.194,916 385.363,01	2	495.186,376 385.361,676	8.644
2	495.186,376 385.361,676	3	495.633,598 384.960,259	600.952
3	495.633,598 384.960,259	4	495.636,658 384.966,512	6.962
4	495.636,658 384.966,512	1	495.194,916 385.363,01	593.588

**\*\* Lungimile segmentelor sunt determinate în planul de proiecție Stereo 70 și sunt rotunjite la 1 milimetru.**

**\*\*\* Distanța dintre puncte este formată din segmente cumulate ce sunt mai mici decât valoarea 1 milimetru.**





**DATE DESPRE IMOBILUL NR. 111**

Oficiul de Cadastru și Publicitate Imobiliară ARGES  
Biroul de Cadastru și Publicitate Imobiliară Pitesti

**A. Partea I. Descrierea imobilului**

TEREN Extravilan

Adresa: Jud. Arges

Nr. Crt	Nr cadastral Nr. topografic	Suprafața* (mp)	Observații / Referințe
A1		4.400	Sector cadastral:23 Teren neimprejmuit;

**B. Partea II. Proprietari și acte**

Inscrieri privitoare la dreptul de proprietate și alte drepturi reale		Referințe
/		
Act Administrativ nr. 47300, din 27/01/1995 emis de CJPSDPAT ARGES (Certificat de deces nr. 82/12.07.2015 emis de Consiliul Local al Orasului Mioveni);		
B1	Intabulare, drept de PROPRIETATE, dobandit prin Lege, cota actuala 1/1 1) OPRESCU CONSTANTIN, proprietar decedat	A1

**C. Partea III. SARCINI .**

Inscrieri privind dezmembramintele dreptului de proprietate, drepturi reale de garanție și sarcini	Referințe
NU SUNT	

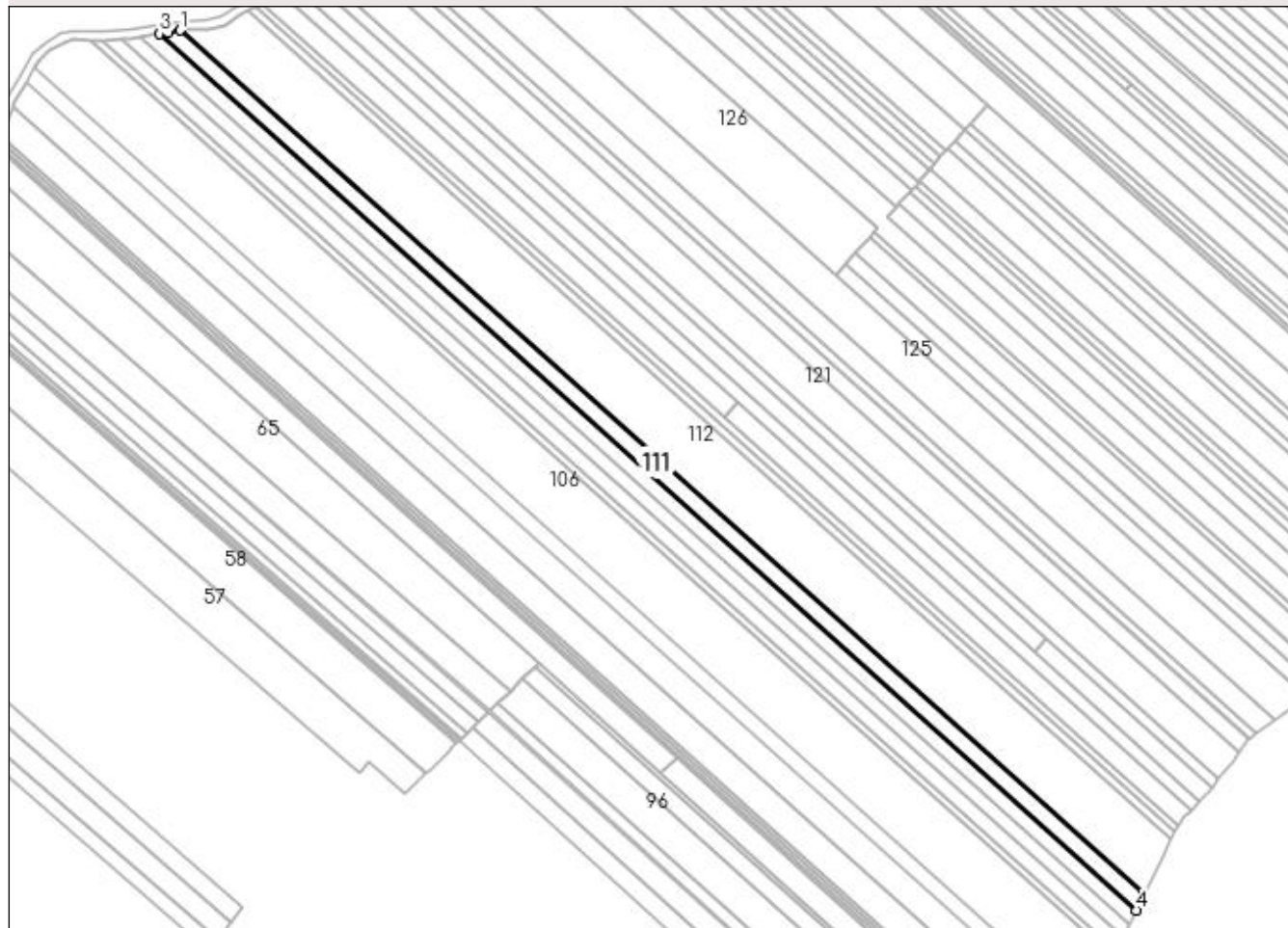
## Anexa Nr. 1 La Partea I

## Teren

Nr cadastral	Suprafața (mp)*	Observații / Referințe
	4.400	

\* Suprafața este determinată în planul de proiecție Stereo 70.

## DETALII LINIARE IMOBIL



## Date referitoare la teren

Crt	Categorie folosință	Intra vilan	Suprafața (mp)	Tarla	Parcelă	Nr. topo	Observații / Referințe
1	arabil	NU	4.400	18	369	-	

## Lungime Segmente

1) Valorile lungimilor segmentelor sunt obținute din proiecție în plan.

Punct început	X / Y	Punct sfârșit	X / Y	Lungime segment (** (m)
1	495.204,274 385.364,639	2	495.198,832 385.363,622	5.536
2	495.198,832 385.363,622	3	495.194,916 385.363,01	3.964
3	495.194,916 385.363,01	4	495.636,658 384.966,512	593.588
4	495.636,658 384.966,512	5	495.640,069 384.973,48	7.758
5	495.640,069 384.973,48	1	495.204,274 385.364,639	585.596

**\*\* Lungimile segmentelor sunt determinate în planul de proiecție Stereo 70 și sunt rotunjite la 1 milimetru.**

**\*\*\* Distanța dintre puncte este formată din segmente cumulate ce sunt mai mici decât valoarea 1 milimetru.**



**DATE DESPRE IMOBILUL NR. 112**

Oficiul de Cadastru și Publicitate Imobiliară ARGES  
Biroul de Cadastru și Publicitate Imobiliară Pitesti

**A. Partea I. Descrierea imobilului**

TEREN Extravilan

Adresa: Jud. Arges, Punct "Stramba"

Nr. Crt	Nr cadastral Nr. topografic	Suprafața* (mp)	Observații / Referințe
A1	81095	15.500	Sector cadastral:23 Teren neimprejmit;

**B. Partea II. Proprietari și acte**

Inscrieri privitoare la dreptul de proprietate și alte drepturi reale	Referințe
<b>38722 / 05/11/2010</b>	
Act Notarial nr. 2431, din 05/11/2010 emis de BNP CAUNEI FLORESCU MARIANA;	
B2	A1
Intabulare, drept de PROPRIETATE în indiviziune și în părți egale, dobandit prin Conventie, cota actuala 3/4	
1) BĂCESCU ALIN-MARIUS, căsătorit cu	
2) BĂCESCU MELANIA, cota de 1/2	
3) CIOBANU DRAGOȘ-GEORGE, cota de 1/4	
<b>42037 / 07/08/2017</b>	
Act Notarial nr. 1338, din 03/08/2017 emis de Caunei Florescu Mariana;	
B3	A1
Intabulare, drept de PROPRIETATE-bun propriu, dobandit prin Iesire Din Indiviziune, cota actuala 1/4	
1) CIOBANU DRAGOȘ-GEORGE, cota de 1/4	


**C. Partea III. SARCINI .**

Inscrieri privind dezmembramintele dreptului de proprietate, drepturi reale de garanție și sarcini	Referințe
NU SUNT	

**Anexa Nr. 1 La Partea I****Teren**

Nr cadastral	Suprafața (mp)*	Observații / Referințe
81095	15.500	

\* Suprafața este determinată în planul de proiecție Stereo 70.

**Date referitoare la teren**

Crt	Categorie folosință	Intra vilan	Suprafața (mp)	Tarla	Parcelă	Nr. topo	Observații / Referințe
1	arabil	NU	15.500	18	369	-	

**Lungime Segmente**

1) Valorile lungimilor segmentelor sunt obținute din proiecție în plan.

Punct început	X / Y	Punct sfârșit	X / Y	Lungime segment (** (m)
1	495.235,089 385.373,459	2	495.231,484 385.371,663	4.028
2	495.231,484 385.371,663	3	495.224,202 385.366,949	8.675
3	495.224,202 385.366,949	4	495.216,735 385.364,99	7.72
4	495.216,735 385.364,99	5	495.205,23 385.364,818	11.506
5	495.205,23 385.364,818	6	495.204,274 385.364,639	0.973

Punct început	X / Y	Punct sfârșit	X / Y	Lungime segment (** (m)
6	495.204,274 385.364,639	7	495.640,069 384.973,48	585.596
7	495.640,069 384.973,48	8	495.647,784 384.989,244	17.551
8	495.647,784 384.989,244	9	495.652,307 384.998,973	10.729
9	495.652,307 384.998,973	1	495.235,089 385.373,459	560.634

\*\* Lungimile segmentelor sunt determinate în planul de proiecție Stereo 70 și sunt rotunjite la 1 milimetru.

\*\*\* Distanța dintre puncte este formată din segmente cumulate ce sunt mai mici decât valoarea 1 milimetru.





**DATE DESPRE IMOBILUL NR. 113**

Oficiul de Cadastru și Publicitate Imobiliară ARGES  
Biroul de Cadastru și Publicitate Imobiliară Pitesti

**A. Partea I. Descrierea imobilului**

TEREN Extravilan

Adresa: Jud. Arges, Punct "Stramba"

Nr. Crt	Nr cadastral Nr. topografic	Suprafața* (mp)	Observații / Referințe
A1	81361	2.000	Sector cadastral:23 Teren neimprejmit;

**B. Partea II. Proprietari și acte**

Inscrieri privitoare la dreptul de proprietate și alte drepturi reale		Referințe
<b>12568 / 08/04/2011</b>		
Act Notarial nr. 1485, din 07/04/2011 emis de BNP OLARU;		
B2	Intabulare, drept de PROPRIETATE, dobandit prin Conventie, cota actuala 1/2 1) BĂCESCU ALIN-MARIUS 2) BĂCESCU MELANIA, , soți	A1
B3	Intabulare, drept de PROPRIETATE- bun propriu, dobandit prin Conventie, cota actuala 1/4 1) CIOBANU DRAGOȘ-GEORGE	A1
<b>42039 / 07/08/2017</b>		
Act Notarial nr. 1338, din 03/08/2017 emis de Caunei Florescu Mariana;		
B4	Intabulare, drept de PROPRIETATE- bun propriu, dobandit prin lesire Din Indiviziune, cota actuala 1/4 1) CIOBANU DRAGOȘ-GEORGE	A1

**C. Partea III. SARCINI .**

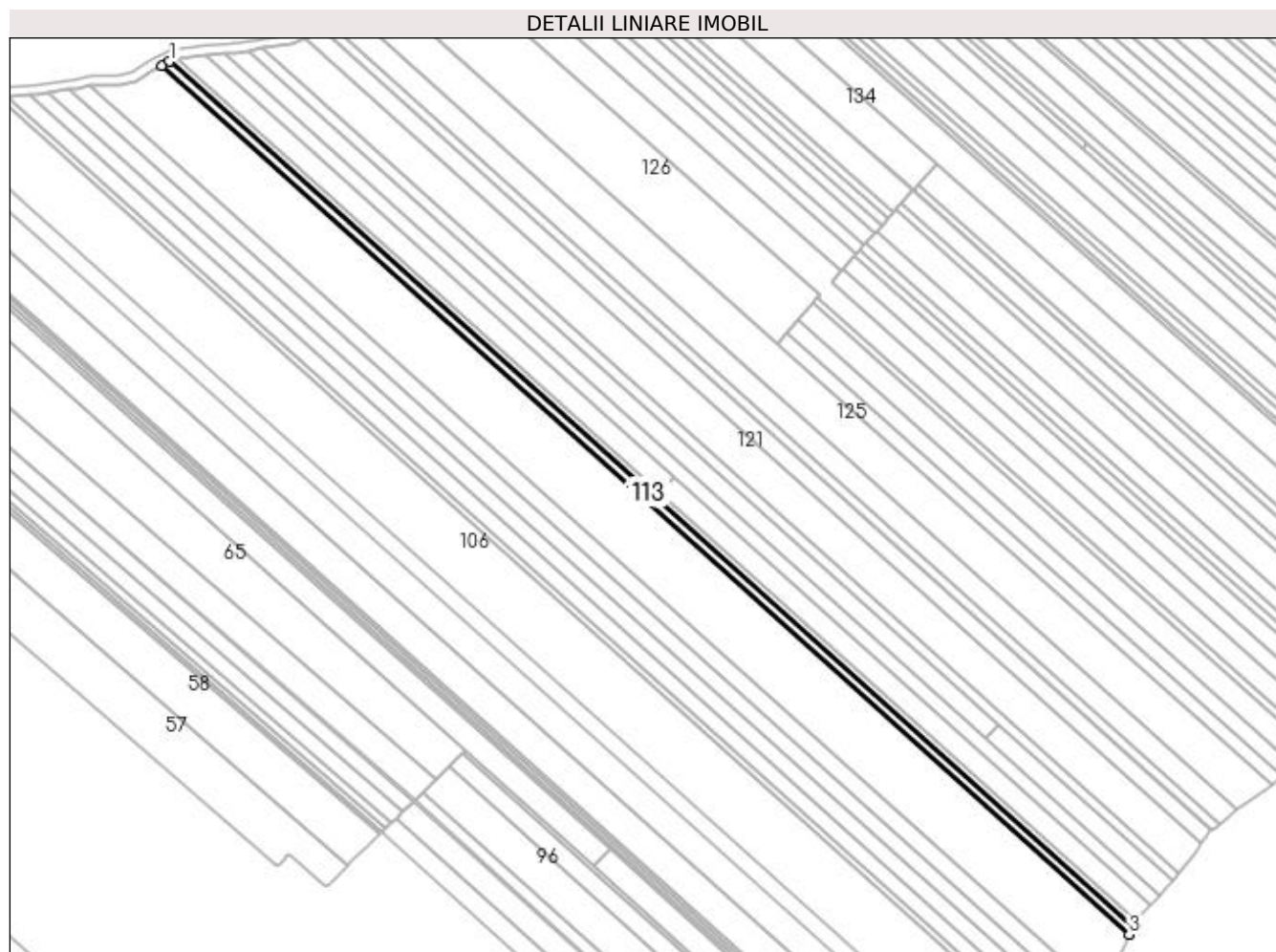
Inscrieri privind dezmembramintele dreptului de proprietate, drepturi reale de garanție și sarcini	Referințe
NU SUNT	

## Anexa Nr. 1 La Partea I

## Teren

Nr cadastral	Suprafața (mp)*	Observații / Referințe
81361	2.000	

\* Suprafața este determinată în planul de proiecție Stereo 70.



## Date referitoare la teren

Crt	Categorie folosință	Intravilan	Suprafața (mp)	Tarla	Parcelă	Nr. topo	Observații / Referințe
1	arabil	NU	2.000	18	369	-	

## Lungime Segmente

1) Valorile lungimilor segmentelor sunt obținute din proiecție în plan.

Punct început	X / Y	Punct sfârșit	X / Y	Lungime segment (** (m)
1	495.238,532 385.375,173	2	495.235,089 385.373,459	3.846
2	495.235,089 385.373,459	3	495.652,307 384.998,973	560.634
3	495.652,307 384.998,973	4	495.653,883 385.002,363	3.738
4	495.653,883 385.002,363	1	495.238,532 385.375,173	558.125

**\*\* Lungimile segmentelor sunt determinate în planul de proiecție Stereo 70 și sunt rotunjite la 1 milimetru.**

**\*\*\* Distanța dintre puncte este formată din segmente cumulate ce sunt mai mici decât valoarea 1 milimetru.**



**DATE DESPRE IMOBILUL NR. 114**

Oficiul de Cadastru și Publicitate Imobiliară ARGES  
Biroul de Cadastru și Publicitate Imobiliară Pitesti

**A. Partea I. Descrierea imobilului**

TEREN Extravilan

Adresa: Jud. Arges

Nr. Crt	Nr cadastral Nr. topografic	Suprafața* (mp)	Observații / Referințe
A1		1.700	Sector cadastral:23 Teren neimprejmuit;

**B. Partea II. Proprietari și acte**

Inscrieri privitoare la dreptul de proprietate și alte drepturi reale	Referințe
/	
Act Notarial nr. 5, din 15/02/2018 emis de BIN OLARU ELENA;	
B1	A1
Intabulare, drept de PROPRIETATE, dobandit prin Succesiune, cota actuala 1/1 1) PĂUN LENUȚA	

**C. Partea III. SARCINI .**

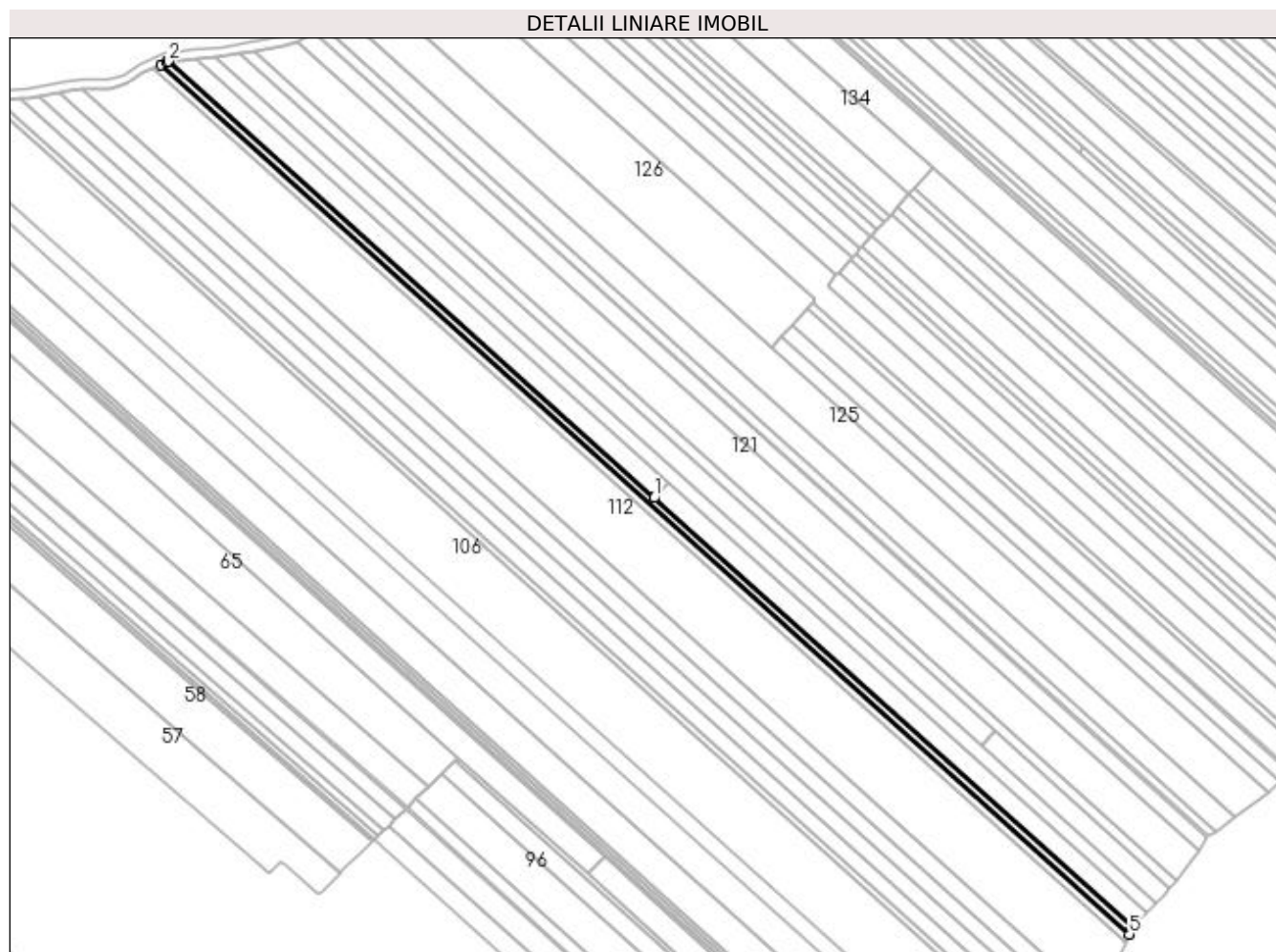
Inscrieri privind dezmembramintele dreptului de proprietate, drepturi reale de garanție și sarcini	Referințe
NU SUNT	

## Anexa Nr. 1 La Partea I

## Teren

Nr cadastral	Suprafața (mp)*	Observații / Referințe
	1.700	

\* Suprafața este determinată în planul de proiecție Stereo 70.



## Date referitoare la teren

Crt	Categorie folosință	Intra vilan	Suprafața (mp)	Tarla	Parcelă	Nr. topo	Observații / Referințe
1	arabil	NU	1.700	18	369	-	

## Lungime Segmente

1) Valorile lungimilor segmentelor sunt obținute din proiecție în plan.

Punct început	X / Y	Punct sfârșit	X / Y	Lungime segment (** (m)
1	495.450,044 385.189,425	2	495.241,68 385.376,448	279.988
2	495.241,68 385.376,448	3	495.240,895 385.376,35	0.791
3	495.240,895 385.376,35	4	495.238,532 385.375,173	2.64
4	495.238,532 385.375,173	5	495.653,883 385.002,363	558.125
5	495.653,883 385.002,363	6	495.654,75 385.004,228	2.057

Punct început	X / Y	Punct sfârșit	X / Y	Lungime segment (** (m)
6	495.654,75 385.004,228	7	495.655,488 385.005,023	1.085
7	495.655,488 385.005,023	1	495.450,044 385.189,425	276.064

\*\* Lungimile segmentelor sunt determinate în planul de proiecție Stereo 70 și sunt rotunjite la 1 milimetru.

\*\*\* Distanța dintre puncte este formată din segmente cumulate ce sunt mai mici decât valoarea 1 milimetru.





**DATE DESPRE IMOBILUL NR. 115**

Oficiul de Cadastru și Publicitate Imobiliară ARGES  
Biroul de Cadastru și Publicitate Imobiliară Pitesti

**A. Partea I. Descrierea imobilului**

TEREN Extravilan

Adresa: Jud. Arges, Punct "Stramba"

Nr. Crt	Nr cadastral Nr. topografic	Suprafața* (mp)	Observații / Referințe
A1	84676	2.498	Sector cadastral:23 Teren neimprejmuit;

**B. Partea II. Proprietari și acte**

Inscrieri privitoare la dreptul de proprietate și alte drepturi reale		Referințe
<b>524 / 06/01/2017</b>		
Hotarare Judecatoreasca nr. 5051, din 10/12/2003 emis de JUDECATORIA PITESTI (act administrativ nr 30177 din 20.12.2016, emis de PRIMARIA MIOVENI;act administrativ nr f98563 din 07.12.2016, emis de PRIMARIA MIOVENI;act administrativ nr 117559 din 13.09.2002, emis de CJ ARGES);		
B1	Intabulare, drept de PROPRIETATE, bun propriu, dobandit prin lesire Din Indiviziune, cota actuala 1/1 1) <b>NĂSTASE CLAUDIA-EUGENIA</b>	A1

**C. Partea III. SARCINI .**

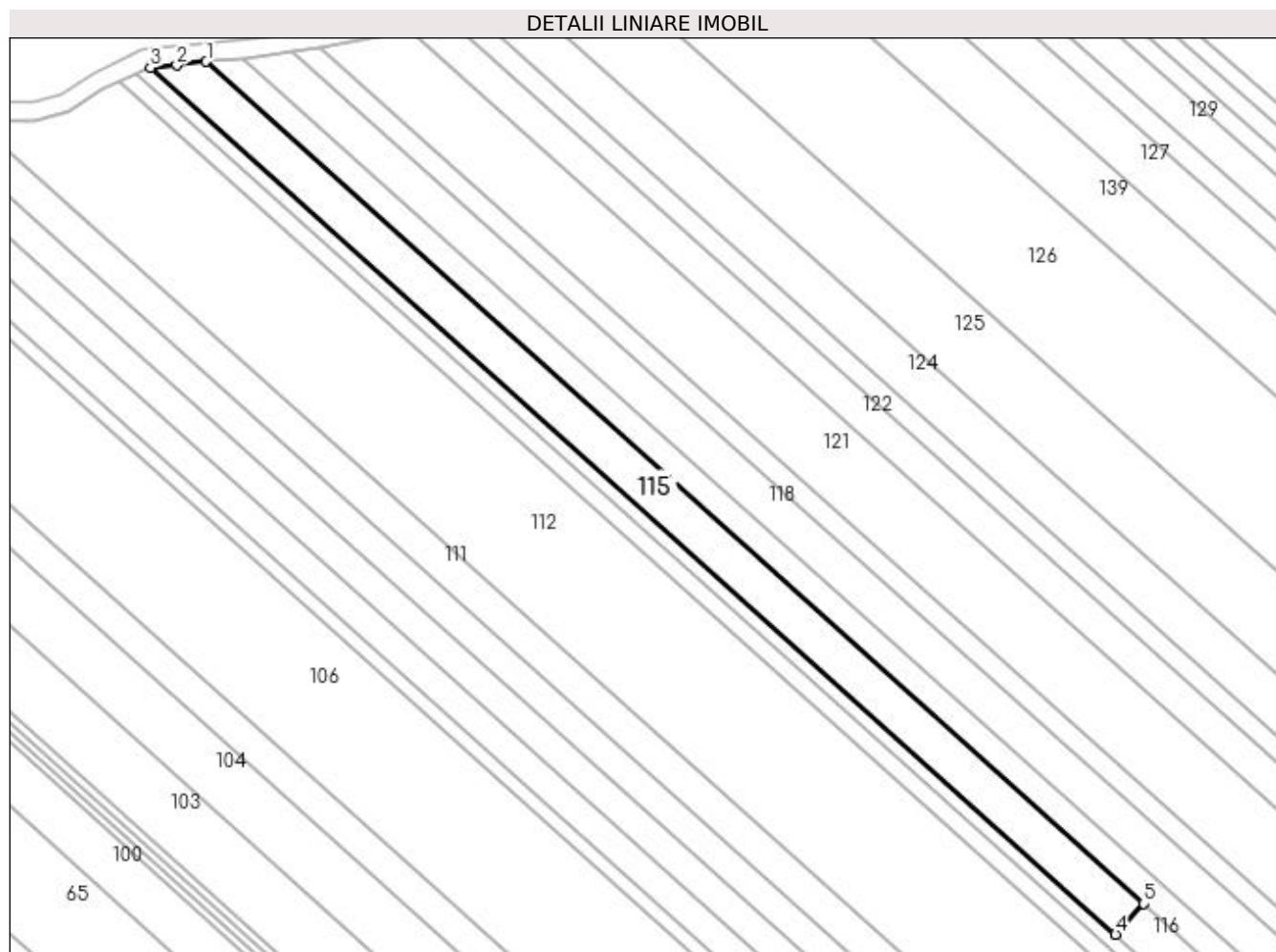
Inscrieri privind dezmembramintele dreptului de proprietate, drepturi reale de garanție și sarcini	Referințe
NU SUNT	

## Anexa Nr. 1 La Partea I

## Teren

Nr cadastral	Suprafața (mp)*	Observații / Referințe
84676	2.498	

\* Suprafața este determinată în planul de proiecție Stereo 70.



## Date referitoare la teren

Crt	Categorie folosință	Intra vilan	Suprafața (mp)	Tarla	Parcelă	Nr. topo	Observații / Referințe
1	arabil	NU	2.498	18	369	-	

## Lungime Segmente

1) Valorile lungimilor segmentelor sunt obținute din proiecție în plan.

Punct început	X / Y	Punct sfârșit	X / Y	Lungime segment (** (m)
1	495.253,794 385.377,743	2	495.247,44 385.376,925	6.406
2	495.247,44 385.376,925	3	495.241,68 385.376,448	5.78
3	495.241,68 385.376,448	4	495.450,044 385.189,425	279.988
4	495.450,044 385.189,425	5	495.456,2 385.196,068	9.057
5	495.456,2 385.196,068	1	495.253,794 385.377,743	271.982

**\*\* Lungimile segmentelor sunt determinate în planul de proiecție Stereo 70 și sunt rotunjite la 1 milimetru.**

**\*\*\* Distanța dintre puncte este formată din segmente cumulate ce sunt mai mici decât valoarea 1 milimetru.**



**DATE DESPRE IMOBILUL NR. 116**

Oficiul de Cadastru și Publicitate Imobiliară ARGES  
Biroul de Cadastru și Publicitate Imobiliară Pitesti

**A. Partea I. Descrierea imobilului**

TEREN Extravilan

Adresa: Jud. Arges, Punct "Stramba"

Nr. Crt	Nr cadastral Nr. topografic	Suprafața* (mp)	Observații / Referințe
A1	84660	2.497	Sector cadastral:23 Teren neimprejmuit;

**B. Partea II. Proprietari și acte**

Inscrieri privitoare la dreptul de proprietate și alte drepturi reale		Referințe
<b>523 / 06/01/2017</b>		
Hotarare Judecatoreasca nr. 5051, din 10/12/2003 emis de JUDECATORIA PITESTI (act administrativ nr 30176 din 20.12.2016, emis de PRIMARIA MIOVENI;act administrativ nr F98562 din 07.12.2016, emis de PRIMARIA MIOVENI;act administrativ nr 117559 din 13.09.2002, emis de CJ ARGES);		
B1	Intabulare, drept de PROPRIETATE, bun propriu, dobandit prin lesire Din Indiviziune, cota actuala 1/1 1) <b>NĂSTASE SILVIA</b>	A1

**C. Partea III. SARCINI .**

Inscrieri privind dezmembramintele dreptului de proprietate, drepturi reale de garanție și sarcini	Referințe
NU SUNT	

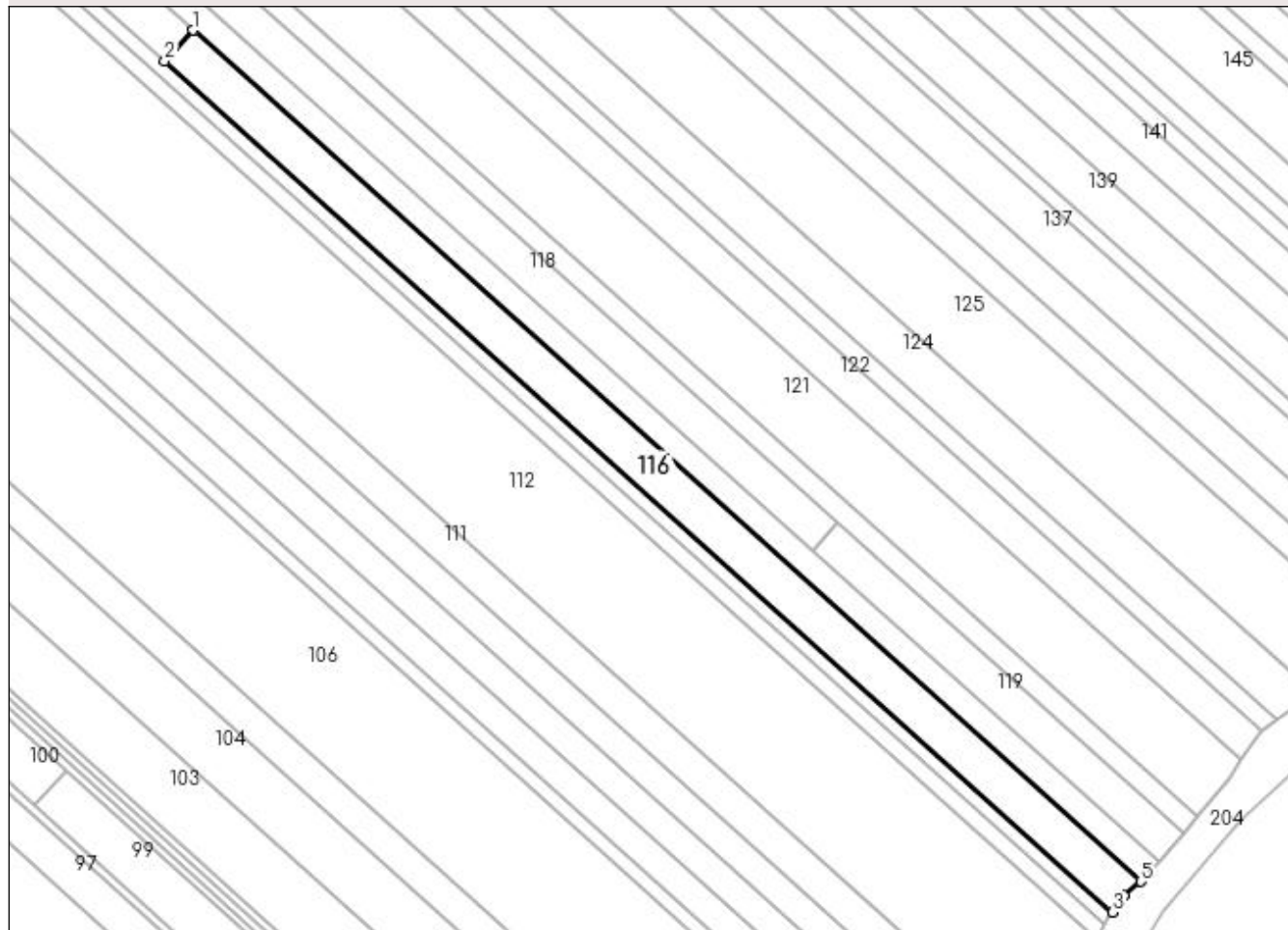
## Anexa Nr. 1 La Partea I

## Teren

Nr cadastral	Suprafața (mp)*	Observații / Referințe
84660	2.497	

\* Suprafața este determinată în planul de proiecție Stereo 70.

## DETALII LINIARE IMOBIL



## Date referitoare la teren

Crt	Categorie folosință	Intra vilan	Suprafața (mp)	Tarla	Parcelă	Nr. topo	Observații / Referințe
1	arabil	NU	2.497	18	369	-	

## Lungime Segmente

1) Valorile lungimilor segmentelor sunt obținute din proiecție în plan.

Punct început	X / Y	Punct sfârșit	X / Y	Lungime segment (** (m)
1	495.456,2 385.196,068	2	495.450,044 385.189,425	9.057
2	495.450,044 385.189,425	3	495.655,488 385.005,023	276.064
3	495.655,488 385.005,023	4	495.658,045 385.008,587	4.386
4	495.658,045 385.008,587	5	495.661,644 385.011,666	4.736
5	495.661,644 385.011,666	1	495.456,2 385.196,068	276.064

**\*\* Lungimile segmentelor sunt determinate în planul de proiecție Stereo 70 și sunt rotunjite la 1 milimetru.**

**\*\*\* Distanța dintre puncte este formată din segmente cumulate ce sunt mai mici decât valoarea 1 milimetru.**





**DATE DESPRE IMOBILUL NR. 117**

Oficiul de Cadastru și Publicitate Imobiliară ARGES  
Biroul de Cadastru și Publicitate Imobiliară Pitesti

**A. Partea I. Descrierea imobilului**

TEREN Extravilan

Adresa: Jud. Arges

Nr. Crt	Nr cadastral Nr. topografic	Suprafața* (mp)	Observații / Referințe
A1		3.200	Sector cadastral:23 Teren neimprejmuit;

**B. Partea II. Proprietari și acte**

Inscrieri privitoare la dreptul de proprietate și alte drepturi reale		Referințe
/		
Act Notarial nr. 15, din 03/05/2006 emis de BNP OLARU ELENA;		
B1	Intabulare, drept de PROPRIETATE, dobandit prin Succesiune, cota actuala 3/4 1) <b>NENCIU ION</b>	A1
Act Notarial nr. 8, din 22/02/2007 emis de BNP OLARU ELENA;		
B2	Intabulare, drept de PROPRIETATE, dobandit prin Succesiune, cota actuala 1/4 1) <b>NENCIU ION</b>	A1

**C. Partea III. SARCINI .**

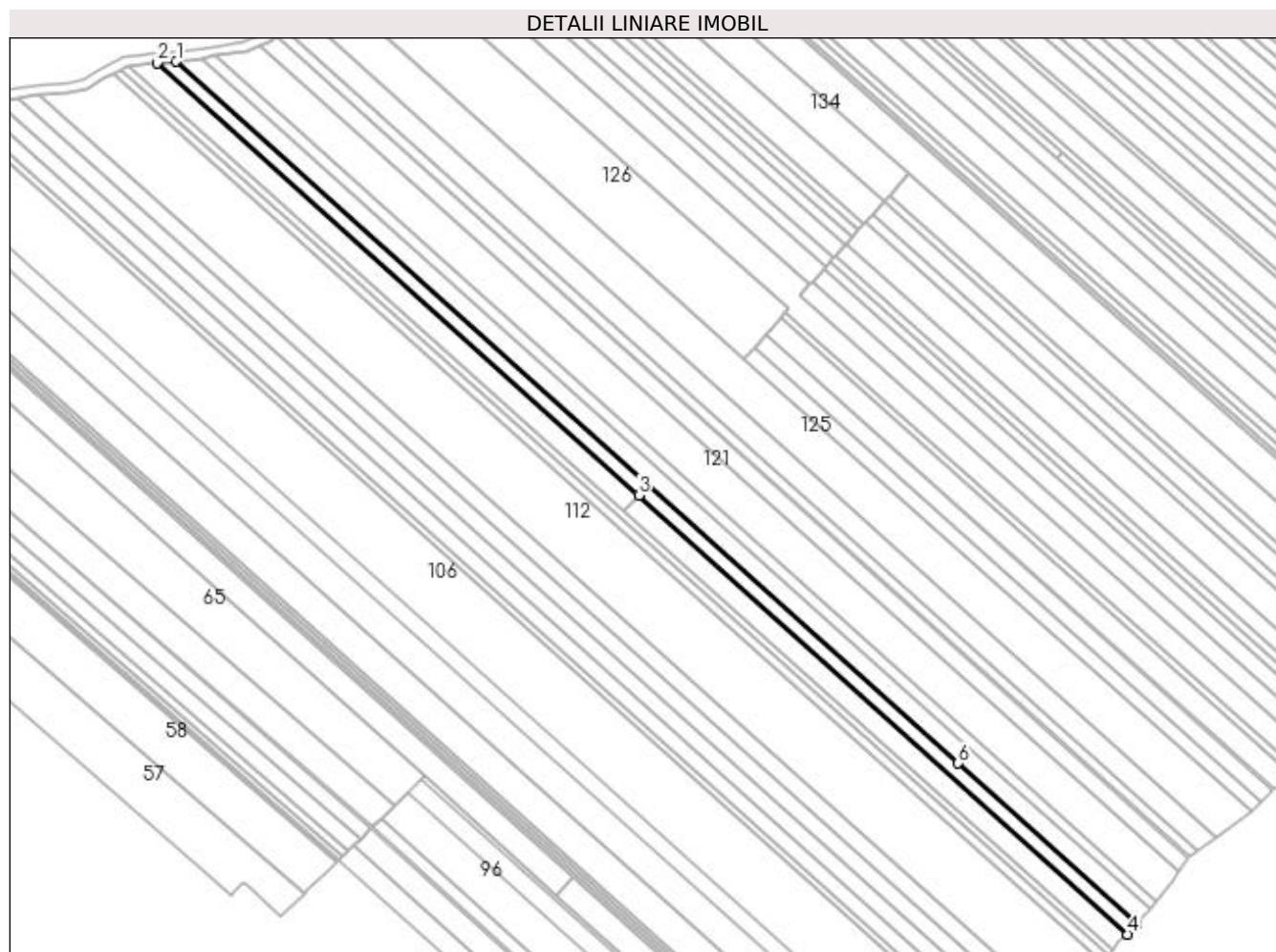
Inscrieri privind dezmembramintele dreptului de proprietate, drepturi reale de garanție și sarcini	Referințe
NU SUNT	

## Anexa Nr. 1 La Partea I

## Teren

Nr cadastral	Suprafața (mp)*	Observații / Referințe
	3.200	

\* Suprafața este determinată în planul de proiecție Stereo 70.



## Date referitoare la teren

Crt	Categorie folosință	Intra vilan	Suprafața (mp)	Tarla	Parcelă	Nr. topo	Observații / Referințe
1	arabil	NU	3.200	18	369	-	

## Lungime Segmente

1) Valorile lungimilor segmentelor sunt obținute din proiecție în plan.

Punct început	X / Y	Punct sfârșit	X / Y	Lungime segment (** (m)
1	495.261,853 385.378,395	2	495.253,794 385.377,743	8.085
2	495.253,794 385.377,743	3	495.456,2 385.196,068	271.982
3	495.456,2 385.196,068	4	495.661,644 385.011,666	276.064
4	495.661,644 385.011,666	5	495.665,634 385.015,971	5.87
5	495.665,634 385.015,971	6	495.590,422 385.083,479	101.065

Punct început	X / Y	Punct sfârşit	X / Y	Lungime segment (** (m)
6	495.590,422 385.083,479	1	495.261,853 385.378,395	441.512

\*\* Lungimile segmentelor sunt determinate în planul de proiecţie Stereo 70 şi sunt rotunjite la 1 milimetru.

\*\*\* Distanţa dintre puncte este formată din segmente cumulate ce sunt mai mici decât valoarea 1 milimetru.



**DATE DESPRE IMOBILUL NR. 118**

Oficiul de Cadastru și Publicitate Imobiliară ARGES  
Biroul de Cadastru și Publicitate Imobiliară Pitesti

**A. Partea I. Descrierea imobilului**

TEREN Extravilan

Adresa: Jud. Arges, Punct "Stramba"

Nr. Crt	Nr cadastral Nr. topografic	Suprafața* (mp)	Observații / Referințe
A1	83349	3.575	Sector cadastral:23 Teren neimprejmut;

**B. Partea II. Proprietari și acte**

Inscrieri privitoare la dreptul de proprietate și alte drepturi reale		Referințe
<b>8178 / 20/02/2015</b>		
Act Administrativ nr. 71553-TITLU DE PROPRIETATE, din 10/05/1995 emis de CJSDPAT ARGES (hotarare judecatoreasca nr. 10082-SENTINTA CIVILA/13-12-2013 emis de JUDECATORIA PITESTI; act administrativ nr. 30908-ADEVERINTA DE ROL/14-01-2015 emis de PRIMARIA MIOVENI; act administrativ nr. F58/477-CERTIFICAT FISCAL/19-02-2015 emis de PRIMARIA MIOVENI);		
B1	Intabulare, drept de PROPRIETATE bun propriu, dobandit prin lesire Din Indiviziune, cota actuala 1/1 1) <b>COSTESCU GHEORGHE</b>	A1

**C. Partea III. SARCINI**


Inscrieri privind dezmembramintele dreptului de proprietate, drepturi reale de garanție și sarcini		Referințe
<b>8178 / 20/02/2015</b>		
Act Administrativ nr. 71553-TITLU DE PROPRIETATE, din 10/05/1995 emis de CJSDPAT ARGES (hotarare judecatoreasca nr. 10082-SENTINTA CIVILA/13-12-2013 emis de JUDECATORIA PITESTI; act administrativ nr. 30908-ADEVERINTA DE ROL/14-01-2015 emis de PRIMARIA MIOVENI; act administrativ nr. F58/477-CERTIFICAT FISCAL/19-02-2015 emis de PRIMARIA MIOVENI);		
C1	Intabulare, drept de IPOTECA LEGALA, Valoare:1000 LEI reprezentând sultă 1) <b>COSTESCU NICOLAE</b>	A1
C2	Intabulare, drept de IPOTECA LEGALA, Valoare:7802.5 LEI reprezentînd sultă 1) <b>COSTESCU CONSTANTIN</b> 2) <b>COSTESCU ELENA-OLGA</b> 3) <b>COSTACHE MARIA-DANIELA</b> 4) <b>COSTESCU MARIA-GABRIELA</b> 5) <b>COSTESCU GEORGE-ADRIAN</b> 6) <b>COSTESCU RĂZVAN</b>	A1

## Anexa Nr. 1 La Partea I

## Teren

Nr cadastral	Suprafața (mp)*	Observații / Referințe
83349	3.575	

\* Suprafața este determinată în planul de proiecție Stereo 70.



## Date referitoare la teren

Crt	Categorie folosință	Intra vilan	Suprafața (mp)	Tarla	Parcelă	Nr. topo	Observații / Referințe
1	arabil	NU	3.575	18	369	-	

## Lungime Segmente

1) Valorile lungimilor segmentelor sunt obținute din proiecție în plan.

Punct început	X / Y	Punct sfârșit	X / Y	Lungime segment (** (m)
1	495.272,418 385.379,881	2	495.267,274 385.379,001	5.219
2	495.267,274 385.379,001	3	495.261,853 385.378,395	5.455
3	495.261,853 385.378,395	4	495.590,422 385.083,479	441.512
4	495.590,422 385.083,479	5	495.595,875 385.089,554	8.163
5	495.595,875 385.089,554	1	495.272,418 385.379,881	434.643

**\*\* Lungimile segmentelor sunt determinate în planul de proiecție Stereo 70 și sunt rotunjite la 1 milimetru.**

**\*\*\* Distanța dintre puncte este formată din segmente cumulate ce sunt mai mici decât valoarea 1 milimetru.**





**DATE DESPRE IMOBILUL NR. 119**

Oficiul de Cadastru și Publicitate Imobiliară ARGES  
Biroul de Cadastru și Publicitate Imobiliară Pitesti

**A. Partea I. Descrierea imobilului**

TEREN Extravilan

Adresa: Jud. Arges, Punct "Stramba"

Nr. Crt	Nr cadastral Nr. topografic	Suprafața* (mp)	Observații / Referințe
A1	83382	825	Sector cadastral:23 Teren neimprejmut;

**B. Partea II. Proprietari și acte**

Inscrieri privitoare la dreptul de proprietate și alte drepturi reale		Referințe
<b>8181 / 20/02/2015</b>		
Act Administrativ nr. 71553-TITLU DE PROPRIETATE, din 10/05/1995 emis de CJSDPAT ARGES (hotarare judecatoreasca nr. 10082-SENTINTA CIVILA/13-12-2013 emis de JUDECATORIA PITESTI; act administrativ nr. 30908-ADEVERINTA DE ROL/14-01-2015 emis de PRIMARIA MIOVENI; act administrativ nr. F58/477-CERTIFICAT FISCAL/19-02-2015 emis de PRIMARIA MIOVENI);		
B1	Intabulare, drept de PROPRIETATE bun propriu, dobandit prin lesire Din Indiviziune, cota actuala 1/1 1) <b>COSTESCU GHEORGHE</b>	A1

**C. Partea III. SARCINI**

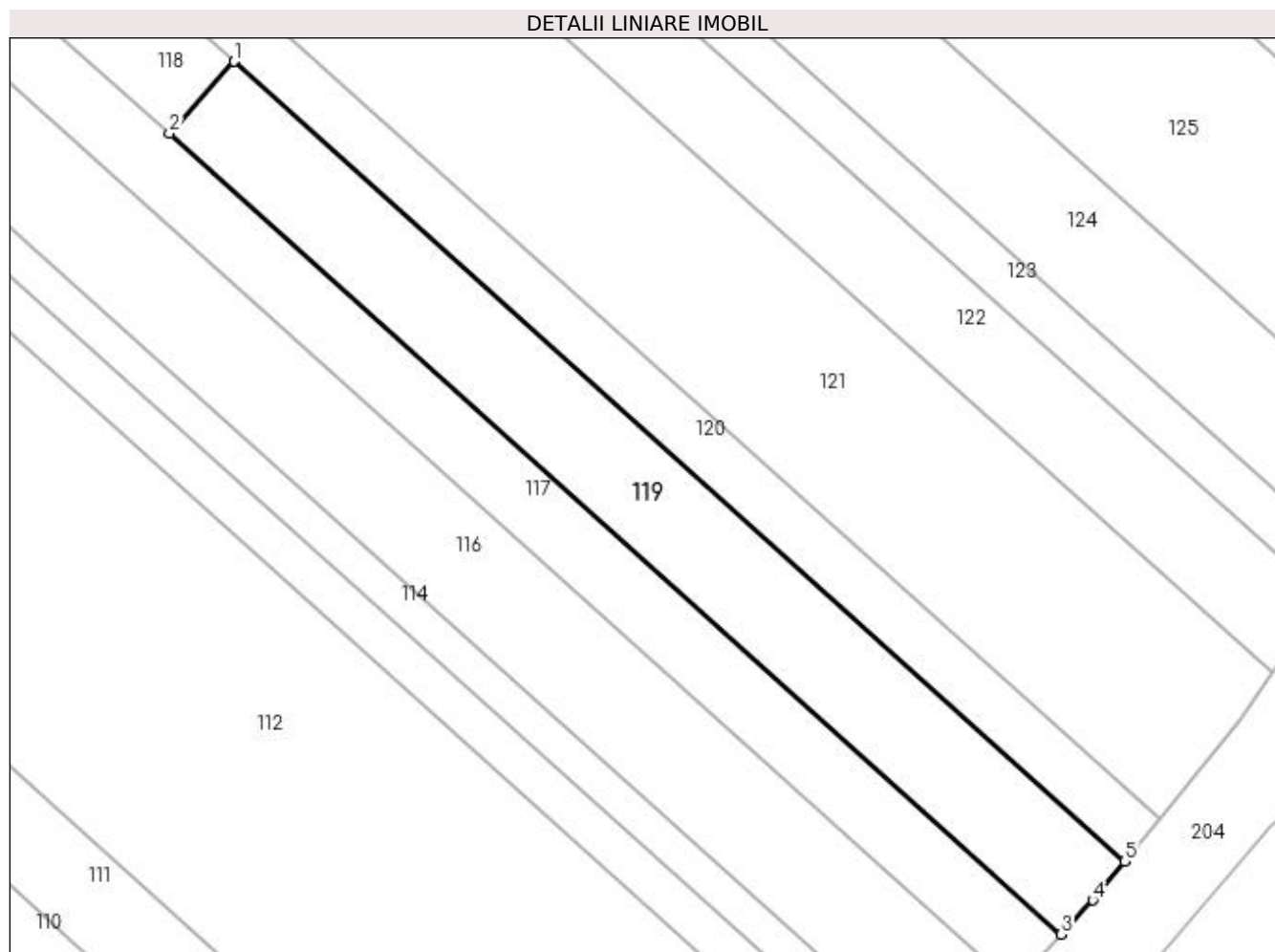
Inscrieri privind dezmembramintele dreptului de proprietate, drepturi reale de garanție și sarcini		Referințe
<b>8181 / 20/02/2015</b>		
Act Administrativ nr. 71553-TITLU DE PROPRIETATE, din 10/05/1995 emis de CJSDPAT ARGES (hotarare judecatoreasca nr. 10082-SENTINTA CIVILA/13-12-2013 emis de JUDECATORIA PITESTI; act administrativ nr. 30908-ADEVERINTA DE ROL/14-01-2015 emis de PRIMARIA MIOVENI; act administrativ nr. F58/477-CERTIFICAT FISCAL/19-02-2015 emis de PRIMARIA MIOVENI);		
C1	Intabulare, drept de IPOTECA LEGALA, Valoare:7802.5 RON reprezentând sultă 1) <b>COSTESCU CONSTANTIN</b> 2) <b>COSTESCU ELENA-OLGA</b> 3) <b>COSTACHE MARIA-DANIELA</b> 4) <b>COSTESCU MARIA-GABRIELA</b> 5) <b>COSTESCU GEORGE-ADRIAN</b> 6) <b>COSTESCU RĂZVAN</b>	A1
C2	Intabulare, drept de IPOTECA LEGALA, Valoare:1000 RON reprezentând sultă 1) <b>COSTESCU NICOLAE</b>	A1

## Anexa Nr. 1 La Partea I

## Teren

Nr cadastral	Suprafața (mp)*	Observații / Referințe
83382	825	

\* Suprafața este determinată în planul de proiecție Stereo 70.



## Date referitoare la teren

Crt	Categorie folosință	Intra vilan	Suprafața (mp)	Tarla	Parcelă	Nr. topo	Observații / Referințe
1	arabil	NU	825	18	369	-	

## Lungime Segmente

1) Valorile lungimilor segmentelor sunt obținute din proiecție în plan.

Punct început	X / Y	Punct sfârșit	X / Y	Lungime segment (** (m)
1	495.595,875 385.089,554	2	495.590,422 385.083,479	8.163
2	495.590,422 385.083,479	3	495.665,634 385.015,971	101.065
3	495.665,634 385.015,971	4	495.668,305 385.018,853	3.929
4	495.668,305 385.018,853	5	495.671,0 385.022,123	4.237
5	495.671,0 385.022,123	1	495.595,875 385.089,554	100.949

**\*\* Lungimile segmentelor sunt determinate în planul de proiecție Stereo 70 și sunt rotunjite la 1 milimetru.**

**\*\*\* Distanța dintre puncte este formată din segmente cumulate ce sunt mai mici decât valoarea 1 milimetru.**



**DATE DESPRE IMOBILUL NR. 120**

Oficiul de Cadastru și Publicitate Imobiliară ARGES  
Biroul de Cadastru și Publicitate Imobiliară Pitesti

**A. Partea I. Descrierea imobilului**

TEREN Extravilan

Adresa: Jud. Arges, Punct "Strimba"

Nr. Crt	Nr cadastral Nr. topografic	Suprafața* (mp)	Observații / Referințe
A1	84869	2.472	Sector cadastral:23 Teren neimprejmit;

**B. Partea II. Proprietari și acte**

Inscrieri privitoare la dreptul de proprietate și alte drepturi reale		Referințe
<b>50378 / 27/07/2021</b>		
Act Notarial nr. 112, din 14/07/2021 emis de TULUCA FILOFTEIA;		
B2	Intabulare, drept de PROPRIETATE- bun propriu, dobandit prin Succesiune, cota actuala 2/4 1) <b>OLTEANU OLGA</b>	A1
B3	Intabulare, drept de PROPRIETATE- bun propriu, dobandit prin Succesiune, cota actuala 1/4 1) <b>CĂPĂȚÎNĂ ALEXANDRU-CONSTANTIN</b>	A1
B4	Intabulare, drept de PROPRIETATE- bun propriu, dobandit prin Succesiune, cota actuala 1/4 1) <b>STANCU SILVIA-ELENA</b>	A1

**C. Partea III. SARCINI .**

Inscrieri privind dezmembramintele dreptului de proprietate, drepturi reale de garanție și sarcini	Referințe
NU SUNT	

## Anexa Nr. 1 La Partea I

## Teren

Nr cadastral	Suprafața (mp)*	Observații / Referințe
84869	2.472	

\* Suprafața este determinată în planul de proiecție Stereo 70.



## Date referitoare la teren

Crt	Categorie folosință	Intravilan	Suprafața (mp)	Tarla	Parcelă	Nr. topo	Observații / Referințe
1	arabil	NU	2.472	18	369	-	

## Lungime Segmente

1) Valorile lungimilor segmentelor sunt obținute din proiecție în plan.

Punct început	X / Y	Punct sfârșit	X / Y	Lungime segment (** (m)
1	495.278,267 385.380,856	2	495.272,418 385.379,881	5.93
2	495.272,418 385.379,881	3	495.595,875 385.089,554	434.643
3	495.595,875 385.089,554	4	495.671,0 385.022,123	100.949
4	495.671,0 385.022,123	5	495.673,949 385.025,7	4.636
5	495.673,949 385.025,7	1	495.278,267 385.380,856	531.695

**\*\* Lungimile segmentelor sunt determinate în planul de proiecție Stereo 70 și sunt rotunjite la 1 milimetru.**

**\*\*\* Distanța dintre puncte este formată din segmente cumulate ce sunt mai mici decât valoarea 1 milimetru.**





**DATE DESPRE IMOBILUL NR. 121**

Oficiul de Cadastru și Publicitate Imobiliară ARGES  
Biroul de Cadastru și Publicitate Imobiliară Pitesti

**A. Partea I. Descrierea imobilului**

TEREN Extravilan

Adresa: Jud. Arges, Punct "Stramba"

Nr. Crt	Nr cadastral Nr. topografic	Suprafața* (mp)	Observații / Referințe
A1	84181	8.200	Sector cadastral:23 Teren neimprejmuit;

**B. Partea II. Proprietari și acte**

Inscrieri privitoare la dreptul de proprietate și alte drepturi reale		Referințe
<b>20948 / 06/05/2020</b>		
Act Notarial nr. 798, din 05/05/2020 emis de Puscasu Luminita;		
B2	Intabulare, drept de PROPRIETATE- bun propriu, dobandit prin Conventie, cota actuala 1/1 1) ȘTEFĂNESCU MARIA-RAMONA, căsătorită	A1

**C. Partea III. SARCINI .**


Inscrieri privind dezmembramintele dreptului de proprietate, drepturi reale de garanție și sarcini	Referințe
NU SUNT	

## Anexa Nr. 1 La Partea I

## Teren

Nr cadastral	Suprafața (mp)*	Observații / Referințe
84181	8.200	

\* Suprafața este determinată în planul de proiecție Stereo 70.



## Date referitoare la teren

Crt	Categorie folosință	Intravilan	Suprafața (mp)	Tarla	Parcelă	Nr. topo	Observații / Referințe
1	arabil	NU	8.200	18	369	-	

## Lungime Segmente

1) Valorile lungimilor segmentelor sunt obținute din proiecție în plan.

Punct început	X / Y	Punct sfârșit	X / Y	Lungime segment (** (m)
1	495.296,775 385.385,219	2	495.291,165 385.383,004	6.031
2	495.291,165 385.383,004	3	495.278,267 385.380,856	13.076
3	495.278,267 385.380,856	4	495.673,949 385.025,7	531.695
4	495.673,949 385.025,7	5	495.680,823 385.034,039	10.807
5	495.680,823 385.034,039	6	495.683,522 385.038,082	4.861

Punct început	X / Y	Punct sfârşit	X / Y	Lungime segment (** (m)
6	495.683,522 385.038,082	1	495.296,775 385.385,219	519.69

\*\* Lungimile segmentelor sunt determinate în planul de proiecţie Stereo 70 şi sunt rotunjite la 1 milimetru.

\*\*\* Distanţa dintre puncte este formată din segmente cumulate ce sunt mai mici decât valoarea 1 milimetru.



**DATE DESPRE IMOBILUL NR. 122**

Oficiul de Cadastru și Publicitate Imobiliară ARGES  
Biroul de Cadastru și Publicitate Imobiliară Pitesti

**A. Partea I. Descrierea imobilului**

TEREN Extravilan

Adresa: Jud. Arges

Nr. Crt	Nr cadastral Nr. topografic	Suprafața* (mp)	Observații / Referințe
A1		3.900	Sector cadastral:23 Teren neimprejmit;

**B. Partea II. Proprietari și acte**

Inscrieri privitoare la dreptul de proprietate și alte drepturi reale		Referințe
/		
Act Notarial nr. 65, din 29/08/2008 emis de NP DIDEA IONEL;		
B1	Intabulare, drept de PROPRIETATE, dobandit prin Succesiune, cota actuala 1/2 1) ROBEA CONSTANTIN	A1
B2	Intabulare, drept de PROPRIETATE, dobandit prin Succesiune, cota actuala 1/2 1) ROBEA STELUȚA	A1

**C. Partea III. SARCINI .**

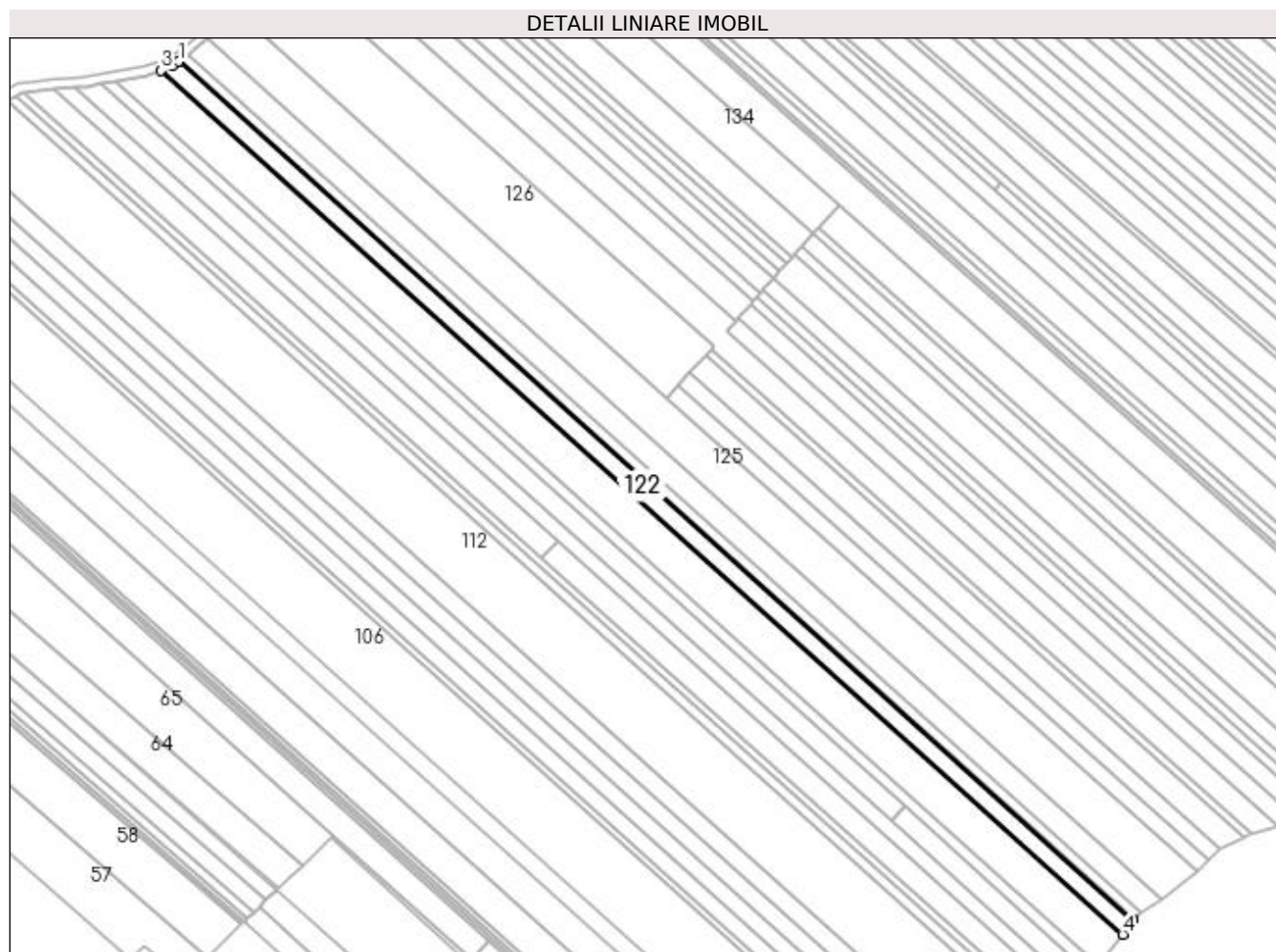
Inscrieri privind dezmembramintele dreptului de proprietate, drepturi reale de garanție și sarcini	Referințe
NU SUNT	

## Anexa Nr. 1 La Partea I

## Teren

Nr cadastral	Suprafața (mp)*	Observații / Referințe
	3.900	

\* Suprafața este determinată în planul de proiecție Stereo 70.



## Date referitoare la teren

Crt	Categorie folosință	Intra vilan	Suprafața (mp)	Tarla	Parcelă	Nr. topo	Observații / Referințe
1	arabil	NU	3.900	18	369	-	

## Lungime Segmente

1) Valorile lungimilor segmentelor sunt obținute din proiecție în plan.

Punct început	X / Y	Punct sfârșit	X / Y	Lungime segment (** (m)
1	495.303,93 385.388,923	2	495.301,246 385.386,984	3.311
2	495.301,246 385.386,984	3	495.296,775 385.385,219	4.807
3	495.296,775 385.385,219	4	495.683,522 385.038,082	519.69
4	495.683,522 385.038,082	5	495.687,352 385.043,818	6.897
5	495.687,352 385.043,818	6	495.687,905 385.044,276	0.718

Punct început	X / Y	Punct sfârşit	X / Y	Lungime segment (** (m)
6	495.687,905 385.044,276	1	495.303,93 385.388,923	515.964

\*\* Lungimile segmentelor sunt determinate în planul de proiecţie Stereo 70 şi sunt rotunjite la 1 milimetru.

\*\*\* Distanţa dintre puncte este formată din segmente cumulate ce sunt mai mici decât valoarea 1 milimetru.





**DATE DESPRE IMOBILUL NR. 123**

Oficiul de Cadastru și Publicitate Imobiliară ARGES  
Biroul de Cadastru și Publicitate Imobiliară Pitesti

**A. Partea I. Descrierea imobilului**

TEREN Extravilan

Adresa: Jud. Arges

Nr. Crt	Nr cadastral Nr. topografic	Suprafața* (mp)	Observații / Referințe
A1		2.200	Sector cadastral:23 Teren neimprejmuit;

**B. Partea II. Proprietari și acte**

Inscrieri privitoare la dreptul de proprietate și alte drepturi reale		Referințe
/		
Hotarare Judecatoreasca nr. 6694, din 03/11/2021 emis de Judecatoria Pitesti;		
B1	Intabulare, drept de PROPRIETATE, dobandit prin lesire Din Indiviziune, cota actuala 1/1 1) MIHAI ION	A1

**C. Partea III. SARCINI .**

Inscrieri privind dezmembramintele dreptului de proprietate, drepturi reale de garanție și sarcini	Referințe
NU SUNT	

## Anexa Nr. 1 La Partea I

## Teren

Nr cadastral	Suprafața (mp)*	Observații / Referințe
	2.200	

\* Suprafața este determinată în planul de proiecție Stereo 70.

## DETALII LINIARE IMOBIL



## Date referitoare la teren

Crt	Categorie folosință	Intra vilan	Suprafața (mp)	Tarla	Parcelă	Nr. topo	Observații / Referințe
1	arabil	NU	2.200	18	369	-	

## Lungime Segmente

1) Valorile lungimilor segmentelor sunt obținute din proiecție în plan.

Punct început	X / Y	Punct sfârșit	X / Y	Lungime segment (** (m)
1	495.307,761 385.391,691	2	495.303,93 385.388,923	4.726
2	495.303,93 385.388,923	3	495.687,905 385.044,276	515.964
3	495.687,905 385.044,276	4	495.691,147 385.046,619	4.0
4	495.691,147 385.046,619	1	495.307,761 385.391,691	515.81

**\*\* Lungimile segmentelor sunt determinate în planul de proiecție Stereo 70 și sunt rotunjite la 1 milimetru.**

**\*\*\* Distanța dintre puncte este formată din segmente cumulate ce sunt mai mici decât valoarea 1 milimetru.**



**DATE DESPRE IMOBILUL NR. 124**

Oficiul de Cadastru și Publicitate Imobiliară ARGES  
Biroul de Cadastru și Publicitate Imobiliară Pitesti

**A. Partea I. Descrierea imobilului**

TEREN Extravilan

Adresa: Jud. Arges

Nr. Crt	Nr cadastral Nr. topografic	Suprafața* (mp)	Observații / Referințe
A1		5.000	Sector cadastral:23 Teren neimprejmuit;

**B. Partea II. Proprietari și acte**

Inscrieri privitoare la dreptul de proprietate și alte drepturi reale		Referințe
/		
Act Notarial nr. 77, din 09/04/1997 emis de NP BURCEA MARIN;		
B1	Intabulare, drept de PROPRIETATE, dobandit prin Succesiune, cota actuala 1/2 1) NIȚU MARIA	A1
B2	Intabulare, drept de PROPRIETATE, dobandit prin Succesiune, cota actuala 1/2 1) TOMA NICOLAE	A1

**C. Partea III. SARCINI .**

Inscrieri privind dezmembramintele dreptului de proprietate, drepturi reale de garanție și sarcini	Referințe
NU SUNT	


## Anexa Nr. 1 La Partea I

## Teren

Nr cadastral	Suprafața (mp)*	Observații / Referințe
	5.000	

\* Suprafața este determinată în planul de proiecție Stereo 70.

## DETALII LINIARE IMOBIL



## Date referitoare la teren

Crt	Categorie folosință	Intra vilan	Suprafața (mp)	Tarla	Parcelă	Nr. topo	Observații / Referințe
1	arabil	NU	5.000	18	369	-	în actul de proprietate se regăsește tarlăua 18, parcela 408

## Lungime Segmente

1) Valorile lungimilor segmentelor sunt obținute din proiecție în plan.

Punct început	X / Y	Punct sfârșit	X / Y	Lungime segment (** (m)
1	495.315,16 385.398,066	2	495.310,502 385.393,672	6.403
2	495.310,502 385.393,672	3	495.307,761 385.391,691	3.382
3	495.307,761 385.391,691	4	495.691,147 385.046,619	515.81
4	495.691,147 385.046,619	5	495.699,179 385.052,424	9.91
5	495.699,179 385.052,424	1	495.315,16 385.398,066	516.661

**\*\* Lungimile segmentelor sunt determinate în planul de proiecție Stereo 70 și sunt rotunjite la 1 milimetru.**

**\*\*\* Distanța dintre puncte este formată din segmente cumulate ce sunt mai mici decât valoarea 1 milimetru.**





**DATE DESPRE IMOBILUL NR. 125**

Oficiul de Cadastru și Publicitate Imobiliară ARGES  
Biroul de Cadastru și Publicitate Imobiliară Pitesti

**A. Partea I. Descrierea imobilului**

TEREN Extravilan

Adresa: Jud. Arges

Nr. Crt	Nr cadastral Nr. topografic	Suprafața* (mp)	Observații / Referințe
A1		8.800	Sector cadastral:23 Teren neimprejmit;

**B. Partea II. Proprietari și acte**

Inscrieri privitoare la dreptul de proprietate și alte drepturi reale		Referințe
/		
Act Notarial nr. 124, din 28/11/2014 emis de BIN ZIPIȘI CORNELIA;		
B1	Intabulare, drept de PROPRIETATE, dobandit prin Succesiune, cota actuala 1/2 1) <b>ILINCESCU CARMINA-DANIELA</b>	A1
B2	Intabulare, drept de PROPRIETATE, dobandit prin Succesiune, cota actuala 1/2 1) <b>BABA ADRIANA-MIRELA</b>	A1

**C. Partea III. SARCINI .**

Inscrieri privind dezmembramintele dreptului de proprietate, drepturi reale de garanție și sarcini	Referințe
NU SUNT	

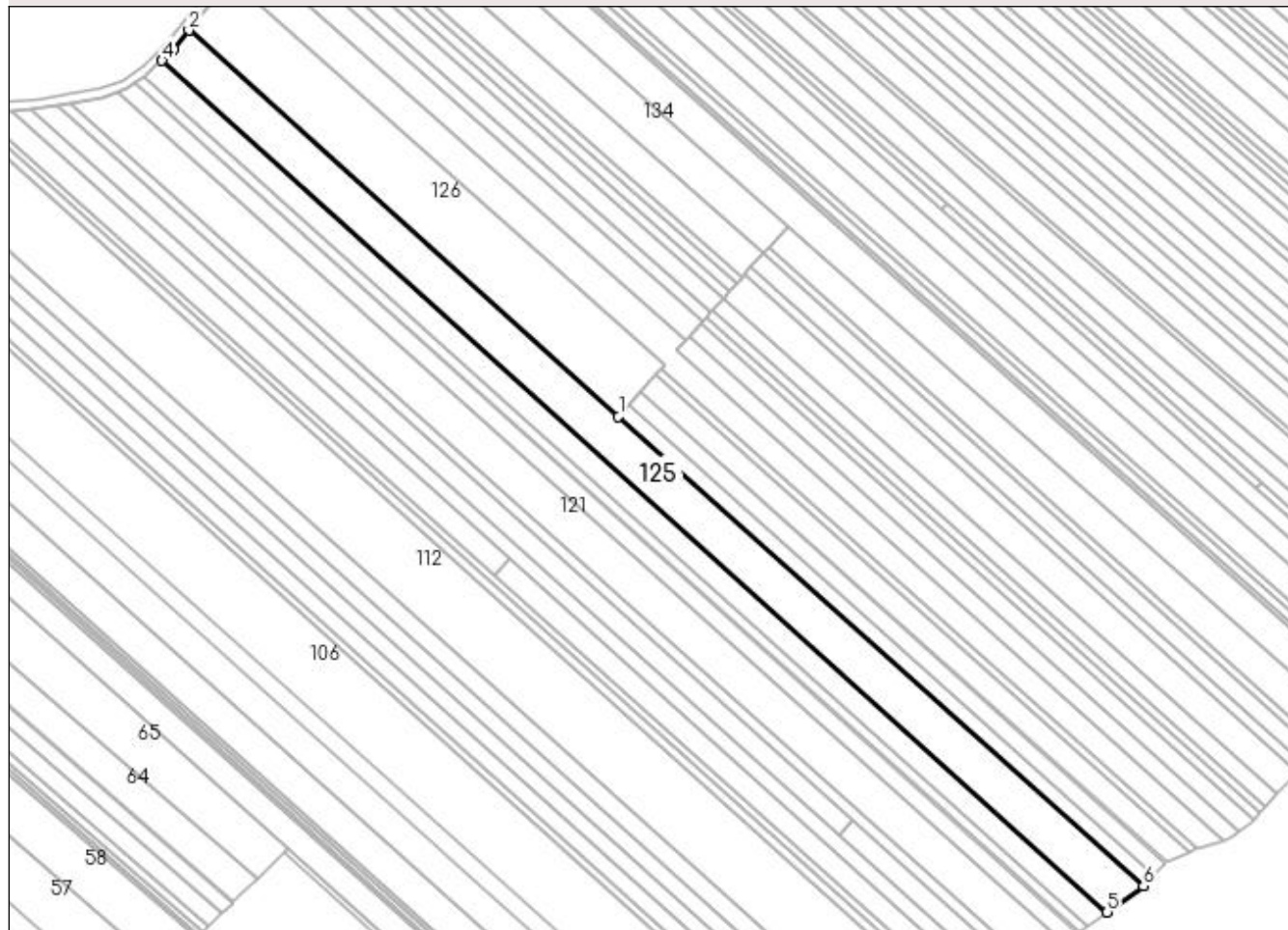
## Anexa Nr. 1 La Partea I

## Teren

Nr cadastral	Suprafața (mp)*	Observații / Referințe
	8.800	

\* Suprafața este determinată în planul de proiecție Stereo 70.

## DETALII LINIARE IMOBIL



## Date referitoare la teren

Crt	Categorie folosință	Intra vilan	Suprafața (mp)	Tarla	Parcelă	Nr. topo	Observații / Referințe
1	arabil	NU	8.800	18	369	-	

## Lungime Segmente

1) Valorile lungimilor segmentelor sunt obținute din proiecție în plan.

Punct început	X / Y	Punct sfârșit	X / Y	Lungime segment (** (m)
1	495.500,625 385.253,741	2	495.326,053 385.410,433	234.58
2	495.326,053 385.410,433	3	495.320,05 385.402,681	9.805
3	495.320,05 385.402,681	4	495.315,16 385.398,066	6.724
4	495.315,16 385.398,066	5	495.699,179 385.052,424	516.661
5	495.699,179 385.052,424	6	495.713,856 385.063,042	18.115

Punct început	X / Y	Punct sfârşit	X / Y	Lungime segment (** (m)
6	495.713,856 385.063,042	1	495.500,625 385.253,741	286.066

\*\* Lungimile segmentelor sunt determinate în planul de proiecţie Stereo 70 şi sunt rotunjite la 1 milimetru.

\*\*\* Distanţa dintre puncte este formată din segmente cumulate ce sunt mai mici decât valoarea 1 milimetru.



**DATE DESPRE IMOBILUL NR. 126**

Oficiul de Cadastru și Publicitate Imobiliară ARGES  
Biroul de Cadastru și Publicitate Imobiliară Pitesti

**A. Partea I. Descrierea imobilului**

TEREN Extravilan

Adresa: Jud. Arges

Nr. Crt	Nr cadastral Nr. topografic	Suprafața* (mp)	Observații / Referințe
A1		6.500	Sector cadastral:23 Teren neimprejmit;

**B. Partea II. Proprietari și acte**

Inscrieri privitoare la dreptul de proprietate și alte drepturi reale		Referințe
/		
Act Notarial nr. 881, din 14/04/2016 emis de BNP OLARU ELENA;		
B1	Intabulare, drept de PROPRIETATE, dobandit prin Succesiune, cota actuala 1/2 1) OPRESCU VASILE	A1
B2	Intabulare, drept de PROPRIETATE, dobandit prin Succesiune, cota actuala 1/2 1) DĂNILĂ SIMONA	A1

**C. Partea III. SARCINI .**

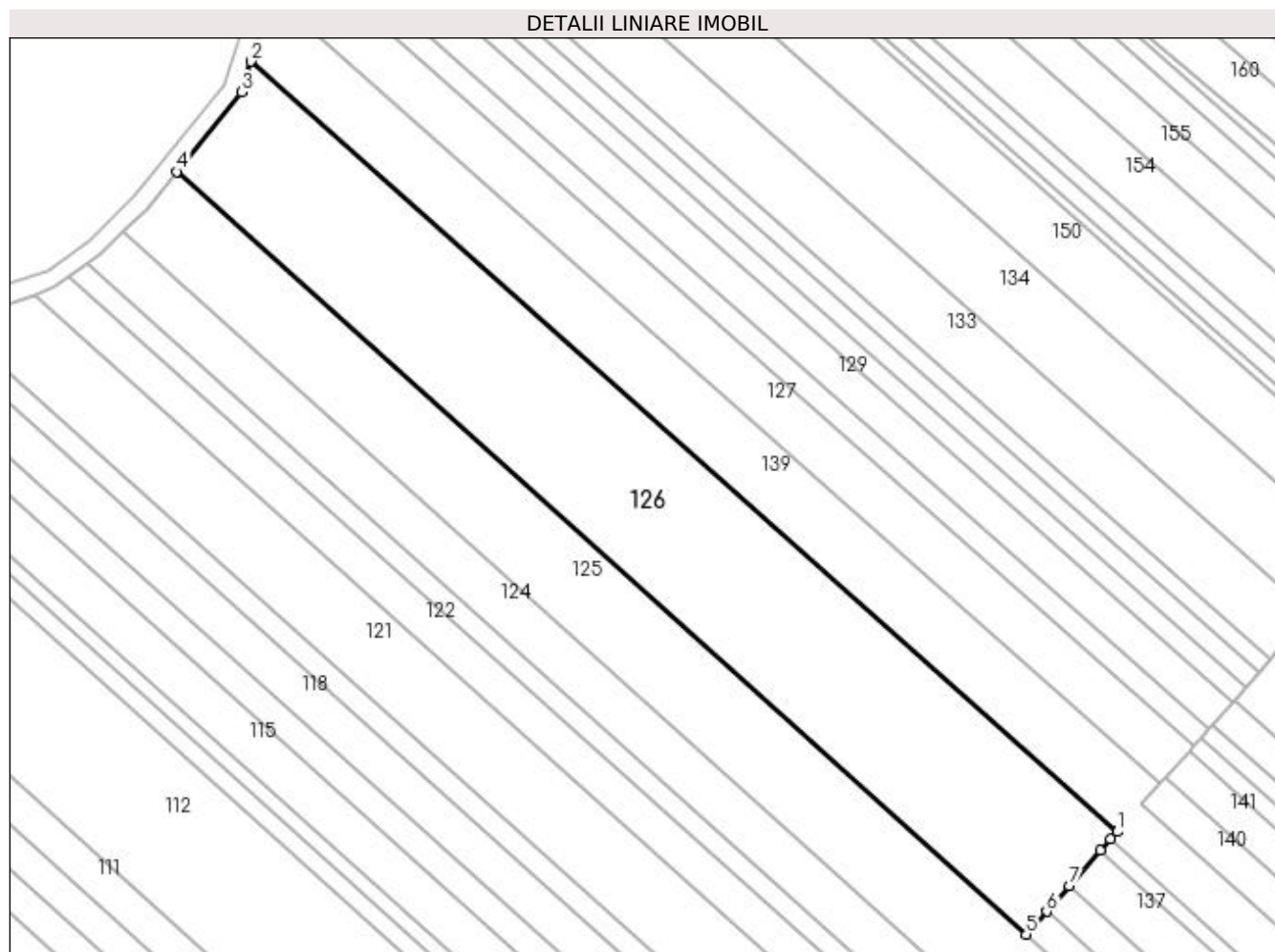
Inscrieri privind dezmembramintele dreptului de proprietate, drepturi reale de garanție și sarcini	Referințe
NU SUNT	

## Anexa Nr. 1 La Partea I

## Teren

Nr cadastral	Suprafața (mp)*	Observații / Referințe
	6.500	

\* Suprafața este determinată în planul de proiecție Stereo 70.



## Date referitoare la teren

Crt	Categorie folosință	Intra vilan	Suprafața (mp)	Tarla	Parcelă	Nr. topo	Observații / Referințe
1	arabil	NU	6.500	18	369	-	în actul de proprietate se regăsește tarla 18, parcela 328

## Lungime Segmente

1) Valorile lungimilor segmentelor sunt obținute din proiecție în plan.

Punct început	X / Y	Punct sfârșit	X / Y	Lungime segment (** (m)
1	495.519,372 385.274,805	2	495.341,257 385.433,065	238.267
2	495.341,257 385.433,065	3	495.339,296 385.426,758	6.605
3	495.339,296 385.426,758	4	495.326,053 385.410,433	21.021
4	495.326,053 385.410,433	5	495.500,625 385.253,741	234.58
5	495.500,625 385.253,741	6	495.504,815 385.258,45	6.303

Punct început	X / Y	Punct sfârșit	X / Y	Lungime segment (** (m)
6	495.504,815 385.258,45	7	495.509,475 385.263,685	7.009
7	495.509,475 385.263,685	8	495.515,947 385.270,958	9.736
8	495.515,947 385.270,958	9	495.518,009 385.273,274	3.101
9	495.518,009 385.273,274	1	495.519,372 385.274,805	2.05

\*\* Lungimile segmentelor sunt determinate în planul de proiecție Stereo 70 și sunt rotunjite la 1 milimetru.

\*\*\* Distanța dintre puncte este formată din segmente cumulate ce sunt mai mici decât valoarea 1 milimetru.





**DATE DESPRE IMOBILUL NR. 127**

Oficiul de Cadastru și Publicitate Imobiliară ARGES  
Biroul de Cadastru și Publicitate Imobiliară Pitesti

**A. Partea I. Descrierea imobilului**

TEREN Extravilan

Adresa: Jud. Arges

Nr. Crt	Nr cadastral Nr. topografic	Suprafața* (mp)	Observații / Referințe
A1		2.500	Sector cadastral:23 Teren neimprejmuit;

**B. Partea II. Proprietari și acte**

Inscrieri privitoare la dreptul de proprietate și alte drepturi reale		Referințe
/		
Act Notarial nr. 3585, din 28/08/1996 emis de NP BURCEA MARIN (Certificat de deces nr. 90/10.08.2014 emis de Primaria Mioveni, Certificat de deces nr. 85/03.07.2020 emis de Primaria Mioveni);		
B1	Intabulare, drept de PROPRIETATE, dobandit prin Conventie, cota actuala 1/1 1) MIHAI FILOFTIA 2) MIHAI ION	A1

**C. Partea III. SARCINI .**

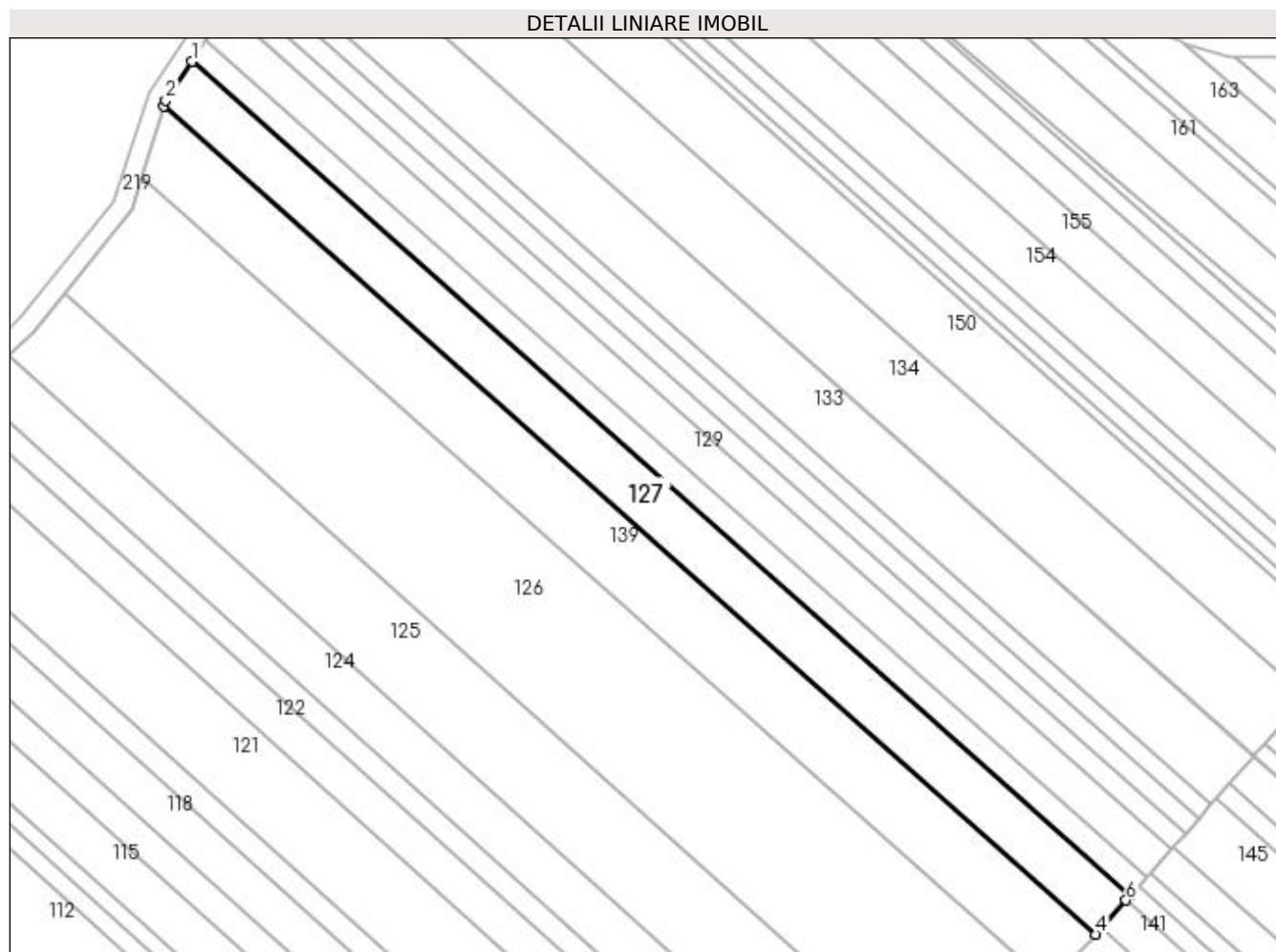
Inscrieri privind dezmembramintele dreptului de proprietate, drepturi reale de garanție și sarcini	Referințe
NU SUNT	

## Anexa Nr. 1 La Partea I

## Teren

Nr cadastral	Suprafața (mp)*	Observații / Referințe
	2.500	

\* Suprafața este determinată în planul de proiecție Stereo 70.



## Date referitoare la teren

Crt	Categorie folosință	Intravilan	Suprafața (mp)	Tarla	Parcelă	Nr. topo	Observații / Referințe
1	arabil	NU	2.500	18	369	-	în actul de proprietate se regăsește tarlăua 18, parcela 375

## Lungime Segmente

1) Valorile lungimilor segmentelor sunt obținute din proiecție în plan.

Punct început	X / Y	Punct sfârșit	X / Y	Lungime segment (** (m)
1	495.351,133 385.455,668	2	495.345,914 385.448,048	9.236
2	495.345,914 385.448,048	3	495.345,578 385.446,967	1.132
3	495.345,578 385.446,967	4	495.528,189 385.284,713	244.281
4	495.528,189 385.284,713	5	495.529,234 385.285,887	1.572
5	495.529,234 385.285,887	6	495.534,124 385.291,381	7.355

Punct început	X / Y	Punct sfârșit	X / Y	Lungime segment (** (m)
6	495.534,124 385.291,381	7	495.534,967 385.292,328	1.268
7	495.534,967 385.292,328	1	495.351,133 385.455,668	245.916

\*\* Lungimile segmentelor sunt determinate în planul de proiecție Stereo 70 și sunt rotunjite la 1 milimetru.

\*\*\* Distanța dintre puncte este formată din segmente cumulate ce sunt mai mici decât valoarea 1 milimetru.



**DATE DESPRE IMOBILUL NR. 128**

Oficiul de Cadastru și Publicitate Imobiliară ARGES  
Biroul de Cadastru și Publicitate Imobiliară Pitesti

**A. Partea I. Descrierea imobilului**

TEREN Extravilan

Adresa: Jud. Arges

Nr. Crt	Nr cadastral Nr. topografic	Suprafața* (mp)	Observații / Referințe
A1		1.200	Sector cadastral:23 Teren neimprejmuit;

**B. Partea II. Proprietari și acte**

Inscrieri privitoare la dreptul de proprietate și alte drepturi reale	Referințe
/	
Act Notarial nr. 15, din 23/08/2016 emis de BIN OLARU ELENA;	
B1	A1
Intabulare, drept de PROPRIETATE, dobandit prin Succesiune, cota actuala 1/1 1) TOMESCU CRISTIAN-LAURENTIU	

**C. Partea III. SARCINI .**


Inscrieri privind dezmembramintele dreptului de proprietate, drepturi reale de garanție și sarcini	Referințe
NU SUNT	

## Anexa Nr. 1 La Partea I

## Teren

Nr cadastral	Suprafața (mp)*	Observații / Referințe
	1.200	

\* Suprafața este determinată în planul de proiecție Stereo 70.



## Date referitoare la teren

Crt	Categorie folosință	Intravilan	Suprafața (mp)	Tarla	Parcelă	Nr. topo	Observații / Referințe
1	arabil	NU	1.200	18	369	-	în actul de proprietate se regăsește tarlăua 18, parcela 378

## Lungime Segmente

1) Valorile lungimilor segmentelor sunt obținute din proiecție în plan.

Punct început	X / Y	Punct sfârșit	X / Y	Lungime segment (** (m)
1	495.353,908 385.459,721	2	495.351,133 385.455,668	4.912
2	495.351,133 385.455,668	3	495.534,967 385.292,328	245.916
3	495.534,967 385.292,328	4	495.536,564 385.294,123	2.403
4	495.536,564 385.294,123	5	495.538,207 385.295,968	2.471
5	495.538,207 385.295,968	1	495.353,908 385.459,721	246.538

**\*\* Lungimile segmentelor sunt determinate în planul de proiecție Stereo 70 și sunt rotunjite la 1 milimetru.**

**\*\*\* Distanța dintre puncte este formată din segmente cumulate ce sunt mai mici decât valoarea 1 milimetru.**





**DATE DESPRE IMOBILUL NR. 129**

Oficiul de Cadastru și Publicitate Imobiliară ARGES  
Biroul de Cadastru și Publicitate Imobiliară Pitesti

**A. Partea I. Descrierea imobilului**

TEREN Extravilan

Adresa: Jud. Arges

Nr. Crt	Nr cadastral Nr. topografic	Suprafața* (mp)	Observații / Referințe
A1		1.800	Sector cadastral:23 Teren neimprejmuit;

**B. Partea II. Proprietari și acte**

Inscrieri privitoare la dreptul de proprietate și alte drepturi reale		Referințe
/		
Act Administrativ nr. 83975, din 22/02/1996 emis de CJPSDPAT ARGES (Certificat de deces nr. 18/07.02.2019 emis de SPCLEP Mioveni);		
B1	Intabulare, drept de PROPRIETATE, dobandit prin Lege, cota actuala 1/1	A1
1) PORUMBEL MARIA, Proprietar decedat		

**C. Partea III. SARCINI .**

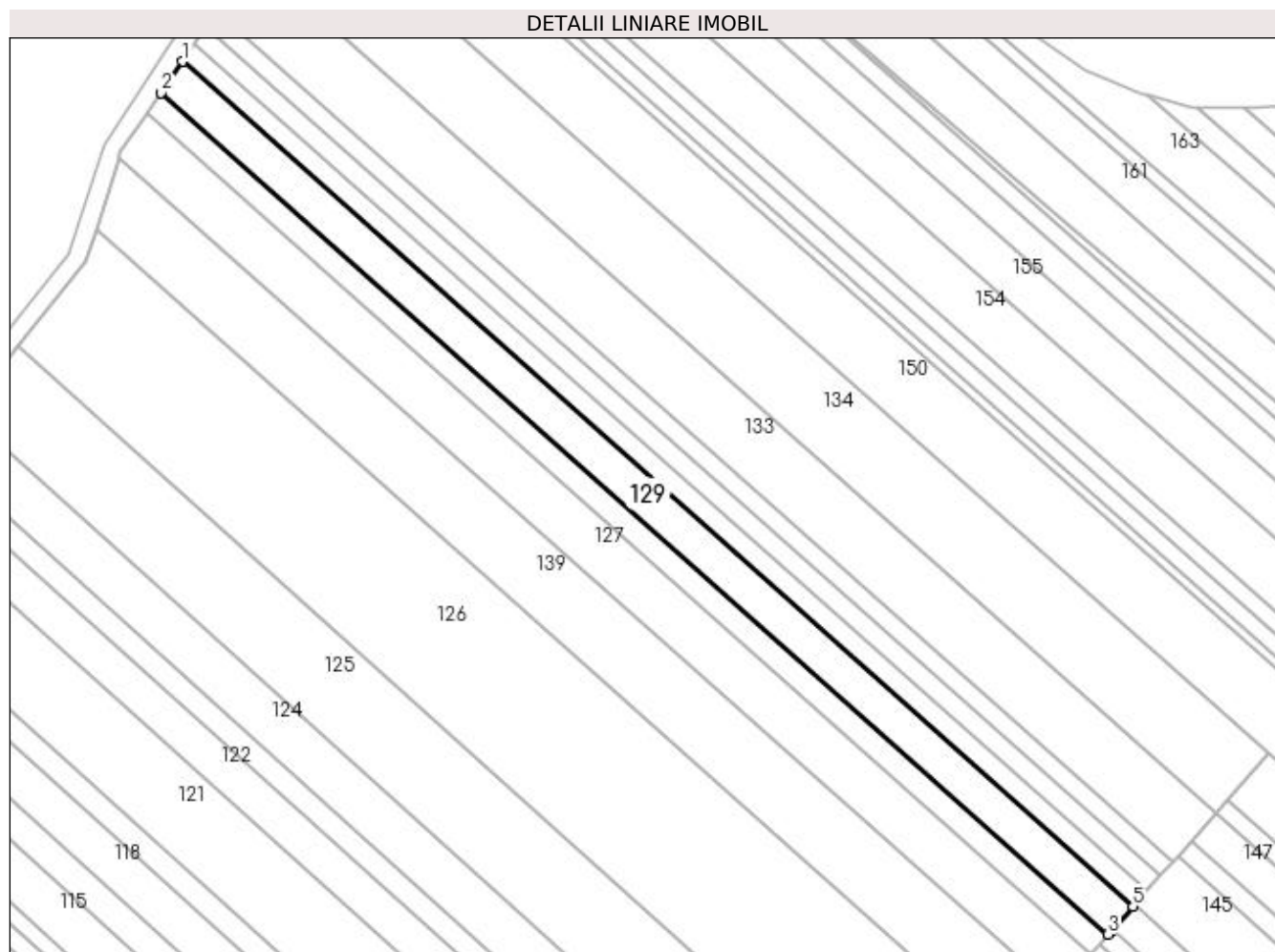
Inscrieri privind dezmembramintele dreptului de proprietate, drepturi reale de garanție și sarcini	Referințe
NU SUNT	

## Anexa Nr. 1 La Partea I

## Teren

Nr cadastral	Suprafața (mp)*	Observații / Referințe
	1.800	

\* Suprafața este determinată în planul de proiecție Stereo 70.



## Date referitoare la teren

Crt	Categorie folosință	Intra vilan	Suprafața (mp)	Tarla	Parcelă	Nr. topo	Observații / Referințe
1	arabil	NU	1.800	18	369	-	

## Lungime Segmente

1) Valorile lungimilor segmentelor sunt obținute din proiecție în plan.

Punct început	X / Y	Punct sfârșit	X / Y	Lungime segment (** (m)
1	495.358,059 385.465,782	2	495.353,908 385.459,721	7.346
2	495.353,908 385.459,721	3	495.538,207 385.295,968	246.538
3	495.538,207 385.295,968	4	495.539,001 385.296,861	1.195
4	495.539,001 385.296,861	5	495.543,051 385.301,412	6.092
5	495.543,051 385.301,412	1	495.358,059 385.465,782	247.466

**\*\* Lungimile segmentelor sunt determinate în planul de proiecție Stereo 70 și sunt rotunjite la 1 milimetru.**

**\*\*\* Distanța dintre puncte este formată din segmente cumulate ce sunt mai mici decât valoarea 1 milimetru.**



**DATE DESPRE IMOBILUL NR. 130**

Oficiul de Cadastru și Publicitate Imobiliară ARGES  
Biroul de Cadastru și Publicitate Imobiliară Pitesti

**A. Partea I. Descrierea imobilului**

TEREN Extravilan

Adresa: Jud. Arges

Nr. Crt	Nr cadastral Nr. topografic	Suprafața* (mp)	Observații / Referințe
A1		1.000	Sector cadastral:23 Teren neimprejmuit;

**B. Partea II. Proprietari și acte**

Inscrieri privitoare la dreptul de proprietate și alte drepturi reale		Referințe
/		
Act Administrativ nr. 14570, din 29/06/1993 emis de CJPSDPAT ARGES (Certificat de deces 59/16.06.2018 emis de Primaria Mioveni);		
B1	Intabulare, drept de PROPRIETATE, dobandit prin Lege, cota actuala 1/1	A1
1) CULCUȘ VASILE, Proprietar decedat		

**C. Partea III. SARCINI .**

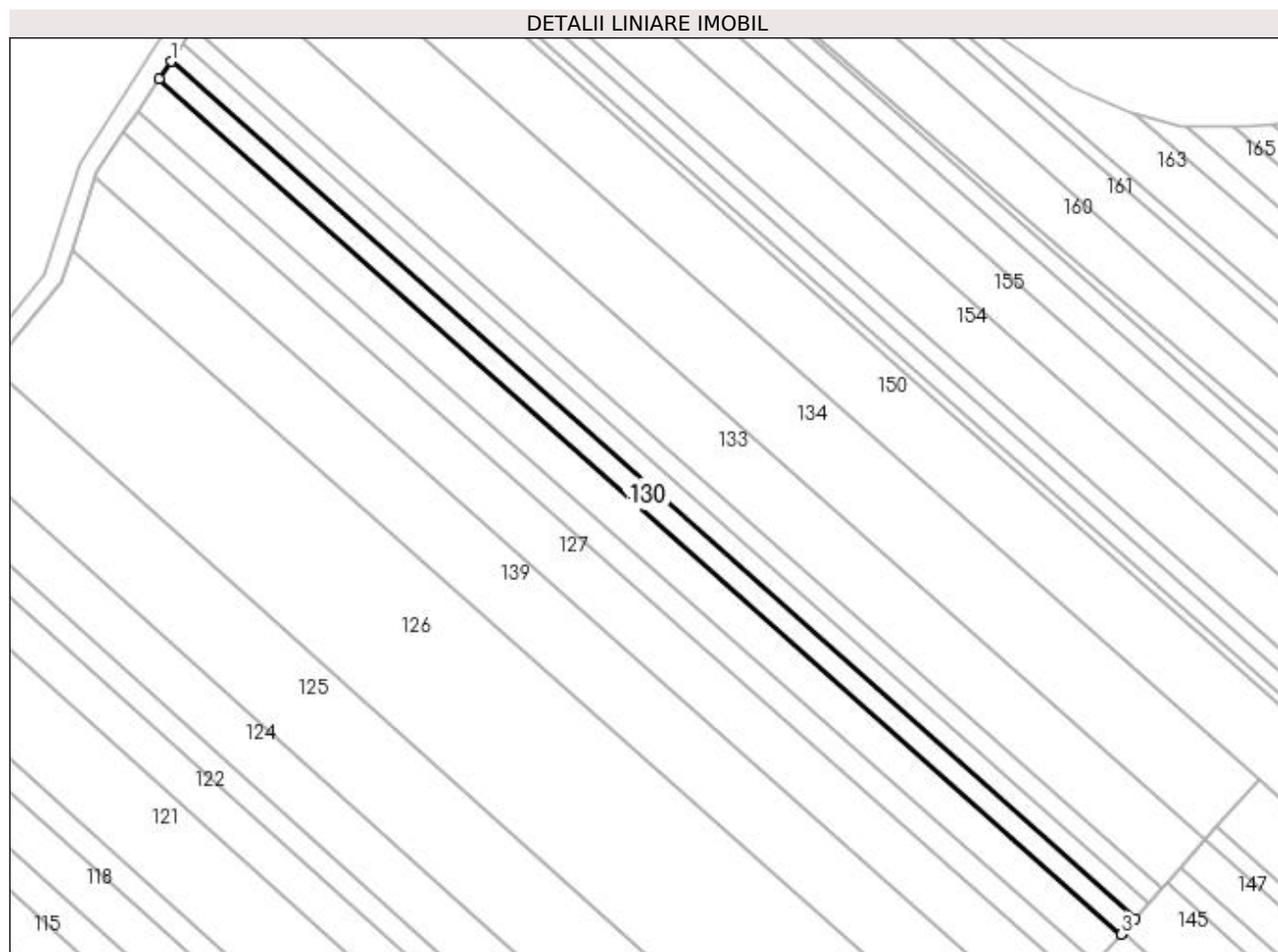
Inscrieri privind dezmembramintele dreptului de proprietate, drepturi reale de garanție și sarcini	Referințe
NU SUNT	

## Anexa Nr. 1 La Partea I

## Teren

Nr cadastral	Suprafața (mp)*	Observații / Referințe
	1.000	

\* Suprafața este determinată în planul de proiecție Stereo 70.



## Date referitoare la teren

Crt	Categorie folosință	Intravilan	Suprafața (mp)	Tarla	Parcelă	Nr. topo	Observații / Referințe
1	arabil	NU	1.000	18	369	-	In act se regasese tarlăua 28

## Lungime Segmente

1) Valorile lungimilor segmentelor sunt obținute din proiecție în plan.

Punct început	X / Y	Punct sfârșit	X / Y	Lungime segment (** (m)
1	495.360,338 385.469,156	2	495.358,059 385.465,782	4.072
2	495.358,059 385.465,782	3	495.543,051 385.301,412	247.466
3	495.543,051 385.301,412	4	495.543,425 385.301,831	0.562
4	495.543,425 385.301,831	5	495.545,735 385.304,427	3.475
5	495.545,735 385.304,427	1	495.360,338 385.469,156	248.007

**\*\* Lungimile segmentelor sunt determinate în planul de proiecție Stereo 70 și sunt rotunjite la 1 milimetru.**

**\*\*\* Distanța dintre puncte este formată din segmente cumulate ce sunt mai mici decât valoarea 1 milimetru.**





**DATE DESPRE IMOBILUL NR. 131**

Oficiul de Cadastru și Publicitate Imobiliară ARGES  
Biroul de Cadastru și Publicitate Imobiliară Pitesti

**A. Partea I. Descrierea imobilului**

TEREN Extravilan

Adresa: Jud. Arges

Nr. Crt	Nr cadastral Nr. topografic	Suprafața* (mp)	Observații / Referințe
A1		1.000	Sector cadastral:23 Teren neimprejmuit;

**B. Partea II. Proprietari și acte**

Inscrieri privitoare la dreptul de proprietate și alte drepturi reale		Referințe
/		
Act Administrativ nr. 47255, din 22/06/1994 emis de CJPSDPAT ARGES;		
B1	Intabulare, drept de PROPRIETATE, dobandit prin Lege, cota actuala 1/1 1) GUBAVU FILOFTEIA	A1

**C. Partea III. SARCINI .**

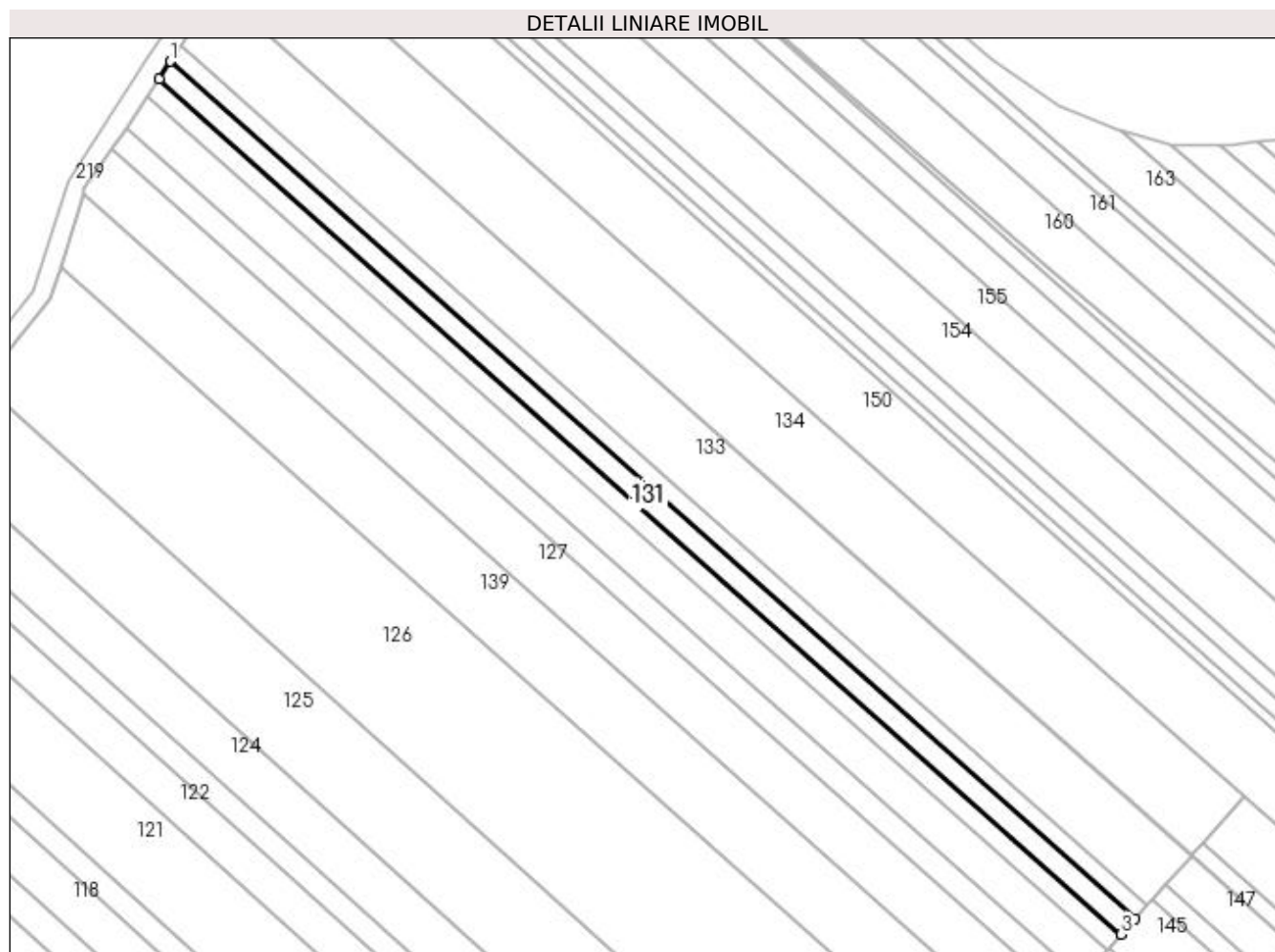
Inscrieri privind dezmembramintele dreptului de proprietate, drepturi reale de garanție și sarcini	Referințe
NU SUNT	

## Anexa Nr. 1 La Partea I

## Teren

Nr cadastral	Suprafața (mp)*	Observații / Referințe
	1.000	

\* Suprafața este determinată în planul de proiecție Stereo 70.



## Date referitoare la teren

Crt	Categorie folosință	Intravilan	Suprafața (mp)	Tarla	Parcelă	Nr. topo	Observații / Referințe
1	arabil	NU	1.000	18	369	-	In act se regasese tarla 18 - parcela 375

## Lungime Segmente

1) Valorile lungimilor segmentelor sunt obținute din proiecție în plan.

Punct început	X / Y	Punct sfârșit	X / Y	Lungime segment (** (m)
1	495.362,507 385.472,616	2	495.360,338 385.469,156	4.084
2	495.360,338 385.469,156	3	495.545,735 385.304,427	248.007
3	495.545,735 385.304,427	4	495.548,412 385.307,435	4.027
4	495.548,412 385.307,435	1	495.362,507 385.472,616	248.687

**\*\* Lungimile segmentelor sunt determinate în planul de proiecție Stereo 70 și sunt rotunjite la 1 milimetru.**

**\*\*\* Distanța dintre puncte este formată din segmente cumulate ce sunt mai mici decât valoarea 1 milimetru.**



**DATE DESPRE IMOBILUL NR. 132**

Oficiul de Cadastru și Publicitate Imobiliară ARGES  
Biroul de Cadastru și Publicitate Imobiliară Pitesti

**A. Partea I. Descrierea imobilului**

TEREN Extravilan

Adresa: Jud. Arges

Nr. Crt	Nr cadastral Nr. topografic	Suprafața* (mp)	Observații / Referințe
A1		900	Sector cadastral:23 Teren neimprejmuit;

**B. Partea II. Proprietari și acte**

Inscrieri privitoare la dreptul de proprietate și alte drepturi reale		Referințe
/		
Act Administrativ nr. 71510, din 03/05/2005 emis de CJPSDPAT ARGES;		
B1	Intabulare, drept de PROPRIETATE, dobandit prin Lege, cota actuala 1/1 1) SPÎNU CONSTANTIN	A1

**C. Partea III. SARCINI .**

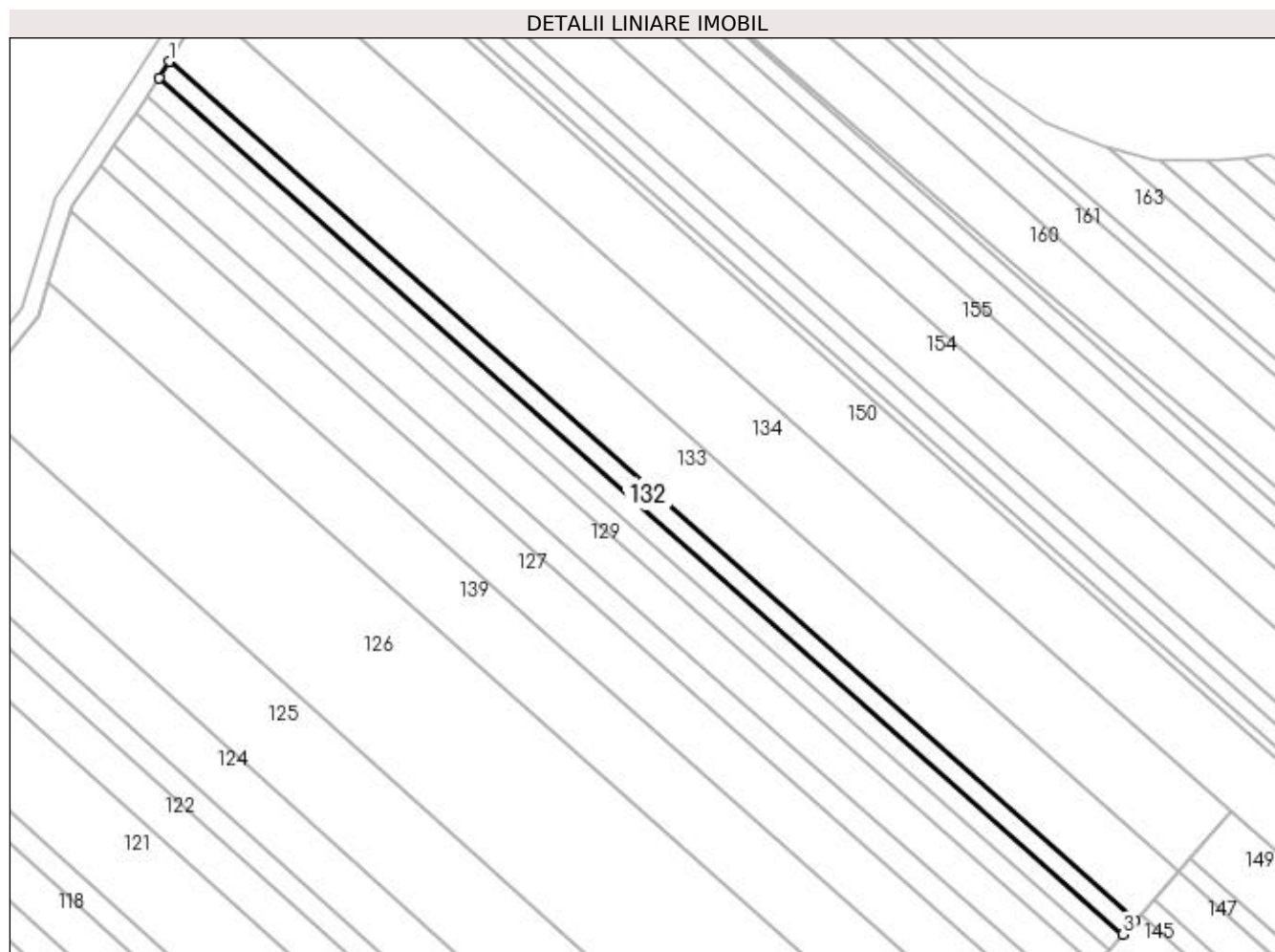
Inscrieri privind dezmembramintele dreptului de proprietate, drepturi reale de garanție și sarcini	Referințe
NU SUNT	

## Anexa Nr. 1 La Partea I

## Teren

Nr cadastral	Suprafața (mp)*	Observații / Referințe
	900	

\* Suprafața este determinată în planul de proiecție Stereo 70.



## Date referitoare la teren

Crt	Categorie folosință	Intravilan	Suprafața (mp)	Tarla	Parcelă	Nr. topo	Observații / Referințe
1	arabil	NU	900	18	369	-	In act se regasese tarlăua 18 - parcela 375

## Lungime Segmente

1) Valorile lungimilor segmentelor sunt obținute din proiecție în plan.

Punct început	X / Y	Punct sfârșit	X / Y	Lungime segment (** (m)
1	495.364,454 385.475,72	2	495.362,507 385.472,616	3.664
2	495.362,507 385.472,616	3	495.548,412 385.307,435	248.687
3	495.548,412 385.307,435	4	495.550,815 385.310,135	3.614
4	495.550,815 385.310,135	1	495.364,454 385.475,72	249.297

**\*\* Lungimile segmentelor sunt determinate în planul de proiecție Stereo 70 și sunt rotunjite la 1 milimetru.**

**\*\*\* Distanța dintre puncte este formată din segmente cumulate ce sunt mai mici decât valoarea 1 milimetru.**





**DATE DESPRE IMOBILUL NR. 133**

Oficiul de Cadastru și Publicitate Imobiliară ARGES  
Biroul de Cadastru și Publicitate Imobiliară Pitesti

**A. Partea I. Descrierea imobilului**

TEREN Extravilan

Adresa: Jud. Arges

Nr. Crt	Nr cadastral Nr. topografic	Suprafața* (mp)	Observații / Referințe
A1		3.200	Sector cadastral:23 Teren neimprejmuit;

**B. Partea II. Proprietari și acte**

Inscrieri privitoare la dreptul de proprietate și alte drepturi reale		Referințe
/		
Act Administrativ nr. 58145, din 11/11/1994 emis de CJPSDPAT ARGES;		
B1	Intabulare, drept de PROPRIETATE, dobandit prin Lege, cota actuala 1/1 1) PRICOPCIUC VIORICA	A1

**C. Partea III. SARCINI .**

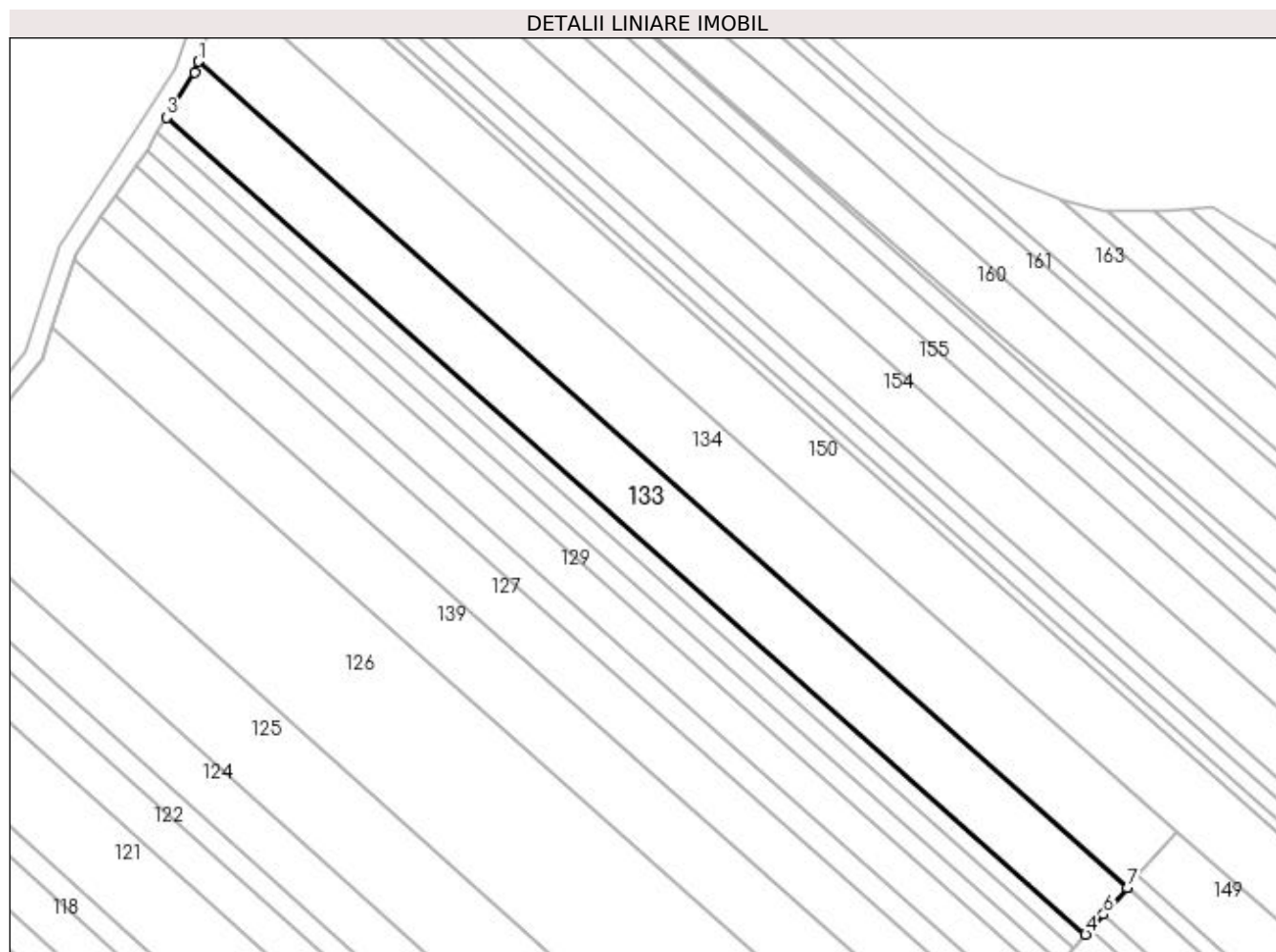
Inscrieri privind dezmembramintele dreptului de proprietate, drepturi reale de garanție și sarcini	Referințe
NU SUNT	

## Anexa Nr. 1 La Partea I

## Teren

Nr cadastral	Suprafața (mp)*	Observații / Referințe
	3.200	

\* Suprafața este determinată în planul de proiecție Stereo 70.



## Date referitoare la teren

Crt	Categorie folosință	Intra vilan	Suprafața (mp)	Tarla	Parcelă	Nr. topo	Observații / Referințe
1	arabil	NU	3.200	18	369	-	In act se regasese tarla 18 - parcela 375

## Lungime Segmente

1) Valorile lungimilor segmentelor sunt obținute din proiecție în plan.

Punct început	X / Y	Punct sfârșit	X / Y	Lungime segment (** (m)
1	495.370,895 385.487,092	2	495.370,142 385.484,79	2.422
2	495.370,142 385.484,79	3	495.364,454 385.475,72	10.706
3	495.364,454 385.475,72	4	495.550,815 385.310,135	249.297
4	495.550,815 385.310,135	5	495.551,801 385.311,243	1.483
5	495.551,801 385.311,243	6	495.554,439 385.314,207	3.968

Punct început	X / Y	Punct sfârșit	X / Y	Lungime segment (** (m)
6	495.554,439 385.314,207	7	495.559,266 385.319,63	7.26
7	495.559,266 385.319,63	8	495.559,311 385.319,68	0.067
8	495.559,311 385.319,68	1	495.370,895 385.487,092	252.046

\*\* Lungimile segmentelor sunt determinate în planul de proiecție Stereo 70 și sunt rotunjite la 1 milimetru.

\*\*\* Distanța dintre puncte este formată din segmente cumulate ce sunt mai mici decât valoarea 1 milimetru.



**DATE DESPRE IMOBILUL NR. 134**

Oficiul de Cadastru și Publicitate Imobiliară ARGES  
Biroul de Cadastru și Publicitate Imobiliară Pitesti

**A. Partea I. Descrierea imobilului**

TEREN Extravilan

Adresa: Jud. Arges

Nr. Crt	Nr cadastral Nr. topografic	Suprafața* (mp)	Observații / Referințe
A1		3.900	Sector cadastral:23 Teren neimprejmuit;

**B. Partea II. Proprietari și acte**

Inscrieri privitoare la dreptul de proprietate și alte drepturi reale		Referințe
/		
Act Administrativ nr. 127387, din 26/07/2004 emis de CJPSDPAT ARGES;		
B1	Intabulare, drept de PROPRIETATE, dobandit prin Lege, cota actuala 1/1 1) DRAGAN ANA 2) UNGUREANU DOMNICA	A1

**C. Partea III. SARCINI .**

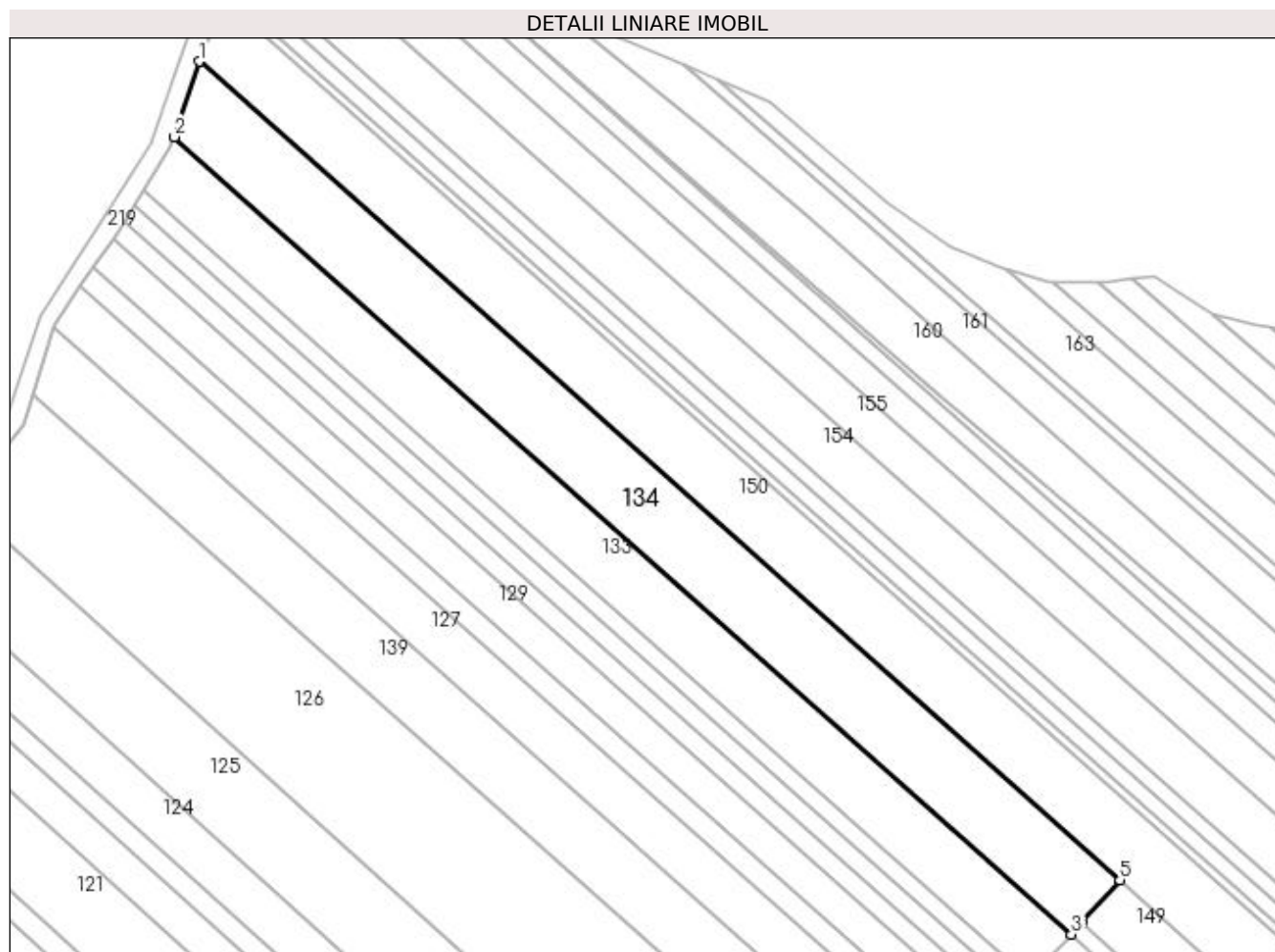
Inscrieri privind dezmembramintele dreptului de proprietate, drepturi reale de garanție și sarcini	Referințe
NU SUNT	

## Anexa Nr. 1 La Partea I

## Teren

Nr cadastral	Suprafața (mp)*	Observații / Referințe
	3.900	

\* Suprafața este determinată în planul de proiecție Stereo 70.



## Date referitoare la teren

Crt	Categorie folosință	Intra vilan	Suprafața (mp)	Tarla	Parcelă	Nr. topo	Observații / Referințe
1	arabil	NU	3.900	18	369	-	

## Lungime Segmente

1) Valorile lungimilor segmentelor sunt obținute din proiecție în plan.

Punct început	X / Y	Punct sfârșit	X / Y	Lungime segment (** (m)
1	495.376,073 385.502,921	2	495.370,895 385.487,092	16.654
2	495.370,895 385.487,092	3	495.559,311 385.319,68	252.046
3	495.559,311 385.319,68	4	495.561,456 385.322,091	3.227
4	495.561,456 385.322,091	5	495.569,464 385.331,088	12.045
5	495.569,464 385.331,088	1	495.376,073 385.502,921	258.702

**\*\* Lungimile segmentelor sunt determinate în planul de proiecție Stereo 70 și sunt rotunjite la 1 milimetru.**

**\*\*\* Distanța dintre puncte este formată din segmente cumulate ce sunt mai mici decât valoarea 1 milimetru.**





**DATE DESPRE IMOBILUL NR. 135**

Oficiul de Cadastru și Publicitate Imobiliară ARGES  
Biroul de Cadastru și Publicitate Imobiliară Pitesti

**A. Partea I. Descrierea imobilului**

TEREN Extravilan

Adresa: Jud. Arges

Nr. Crt	Nr cadastral Nr. topografic	Suprafața* (mp)	Observații / Referințe
A1		1.800	Sector cadastral:23 Teren neimprejmuit;

**B. Partea II. Proprietari și acte**

Inscrieri privitoare la dreptul de proprietate și alte drepturi reale		Referințe
/		
Act Administrativ nr. 17305, din 07/09/2009 emis de Primaria Mioveni (Adeverinta nr. 21132 din 13.07.2022, HCJ nr. 37/22.07.1991);		
B1	Inscrierea posesiei, drept de PROPRIETATE, dobandit prin Constituire, cota actuala 1/1 1) DELCĂ NELA 2) ALEXANDRU ANA 3) FULGEANU MARIA 4) MARINA ELENA	A1

**C. Partea III. SARCINI .**

Inscrieri privind dezmembramintele dreptului de proprietate, drepturi reale de garanție și sarcini	Referințe
NU SUNT	

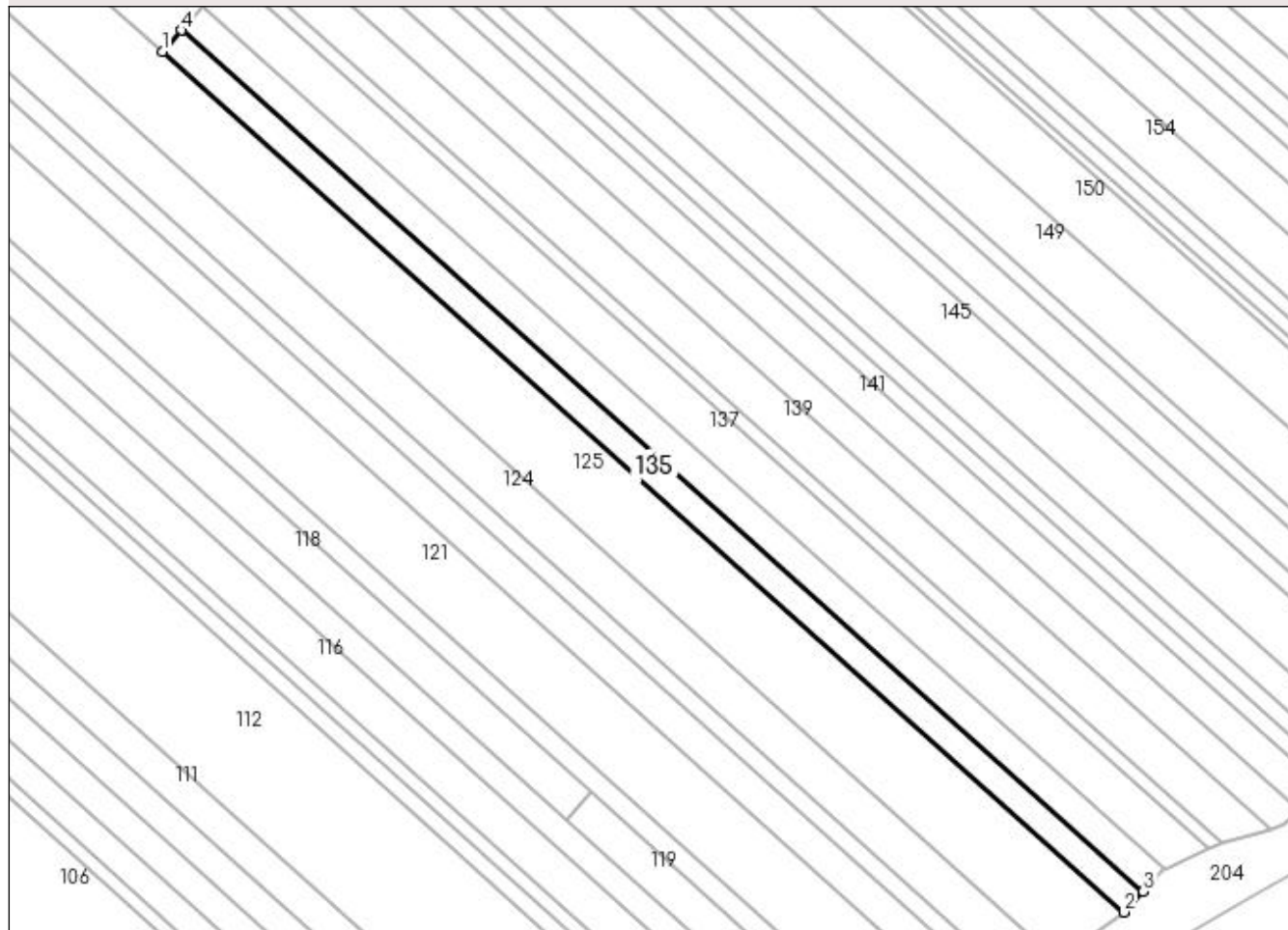
## Anexa Nr. 1 La Partea I

## Teren

Nr cadastral	Suprafața (mp)*	Observații / Referințe
	1.800	

\* Suprafața este determinată în planul de proiecție Stereo 70.

## DETALII LINIARE IMOBIL



## Date referitoare la teren

Crt	Categorie folosință	Intravilan	Suprafața (mp)	Tarla	Parcelă	Nr. topo	Observații / Referințe
1	arabil	NU	1.800	18	369	-	

## Lungime Segmente

1) Valorile lungimilor segmentelor sunt obținute din proiecție în plan.

Punct început	X / Y	Punct sfârșit	X / Y	Lungime segment (** (m)
1	495.500,625 385.253,741	2	495.713,856 385.063,042	286.066
2	495.713,856 385.063,042	3	495.718,147 385.067,624	6.278
3	495.718,147 385.067,624	4	495.504,815 385.258,45	286.226
4	495.504,815 385.258,45	1	495.500,625 385.253,741	6.303

**\*\* Lungimile segmentelor sunt determinate în planul de proiecție Stereo 70 și sunt rotunjite la 1 milimetru.**

**\*\*\* Distanța dintre puncte este formată din segmente cumulate ce sunt mai mici decât valoarea 1 milimetru.**



**DATE DESPRE IMOBILUL NR. 136**

Oficiul de Cadastru și Publicitate Imobiliară ARGES  
Biroul de Cadastru și Publicitate Imobiliară Pitesti

**A. Partea I. Descrierea imobilului**

TEREN Extravilan

Adresa: Jud. Arges, Punct "La Sipot"

Nr. Crt	Nr cadastral Nr. topografic	Suprafața* (mp)	Observații / Referințe
A1	84346	2.000	Sector cadastral:23 Teren neimprejmit;

**B. Partea II. Proprietari și acte**

Inscrieri privitoare la dreptul de proprietate și alte drepturi reale		Referințe
<b>15507 / 28/03/2016</b>		
Act Administrativ nr. 39311, din 29/07/2014 emis de BCPI Pitesti (act administrativ nr. 6611/17-03-2016 emis de Primaria Mioveni; act administrativ nr. 90655/15-03-2016 emis de Primaria Mioveni; act notarial nr. 213/31-07-2003 emis de BNPA Cirstoiu Valerica si Cirstoiu Marin; act administrativ nr. 121070/16-04-2003 emis de Comisia Judeteana Arges; act administrativ nr. 39310/29-07-2014 emis de BCPI Pitesti;);		
B2	Intabulare, drept de PROPRIETATE bun propriu, dobandit prin Succesiune, cota actuala 1/8 1) ISTRATE IOANA	A1
B3	Intabulare, drept de PROPRIETATE bun propriu, dobandit prin Succesiune, cota actuala 3/8 1) ISTRATE VASILE	A1
<b>6808 / 11/02/2019</b>		
Act Notarial nr. 9, din 11/02/2019 emis de Chirita Nicolescu Ariadna;		
B4	Intabulare, drept de PROPRIETATE-bun propriu, dobandit prin Succesiune, cota actuala 1/2 1) STOICA GHEORGHE	A1

**C. Partea III. SARCINI .**


Inscrieri privind dezmembramintele dreptului de proprietate, drepturi reale de garanție și sarcini	Referințe
NU SUNT	

## Anexa Nr. 1 La Partea I

## Teren

Nr cadastral	Suprafața (mp)*	Observații / Referințe
84346	2.000	

\* Suprafața este determinată în planul de proiecție Stereo 70.



## Date referitoare la teren

Crt	Categorie folosință	Intra vilan	Suprafața (mp)	Tarla	Parcelă	Nr. topo	Observații / Referințe
1	arabil	NU	2.000	18	369	-	

## Lungime Segmente

1) Valorile lungimilor segmentelor sunt obținute din proiecție în plan.

Punct început	X / Y	Punct sfârșit	X / Y	Lungime segment (** (m)
1	495.718,147 385.067,624	2	495.722,7 385.072,359	6.569
2	495.722,7 385.072,359	3	495.723,085 385.072,544	0.427
3	495.723,085 385.072,544	4	495.509,475 385.263,685	286.643
4	495.509,475 385.263,685	5	495.504,815 385.258,45	7.009
5	495.504,815 385.258,45	1	495.718,147 385.067,624	286.226

**\*\* Lungimile segmentelor sunt determinate în planul de proiecție Stereo 70 și sunt rotunjite la 1 milimetru.**

**\*\*\* Distanța dintre puncte este formată din segmente cumulate ce sunt mai mici decât valoarea 1 milimetru.**





**DATE DESPRE IMOBILUL NR. 137**

Oficiul de Cadastru și Publicitate Imobiliară ARGES  
Biroul de Cadastru și Publicitate Imobiliară Pitesti

**A. Partea I. Descrierea imobilului**

TEREN Extravilan

Adresa: Jud. Arges, Punct "Sipot"

Nr. Crt	Nr cadastral Nr. topografic	Suprafața* (mp)	Observații / Referințe
A1	87304	2.800	Sector cadastral:23 Teren neimprejmuit;

**B. Partea II. Proprietari și acte**

Inscrieri privitoare la dreptul de proprietate și alte drepturi reale	Referințe
<b>75683 / 15/11/2021</b>	
Act Notarial nr. 48, din 10/09/2021 emis de NP Puscasu Luminita (act administrativ nr F91358 din 04.11.2021, emis de Primaria Mioveni;act administrativ nr 27996 din 24.09.2021, emis de Primaria Mioveni);	
B1	Intabulare, drept de PROPRIETATE,bun propriu, dobandit prin Succesiune, cota actuala 1/1
	1) VĂLIMĂREANU MARIAN-BOGDAN

**C. Partea III. SARCINI .**

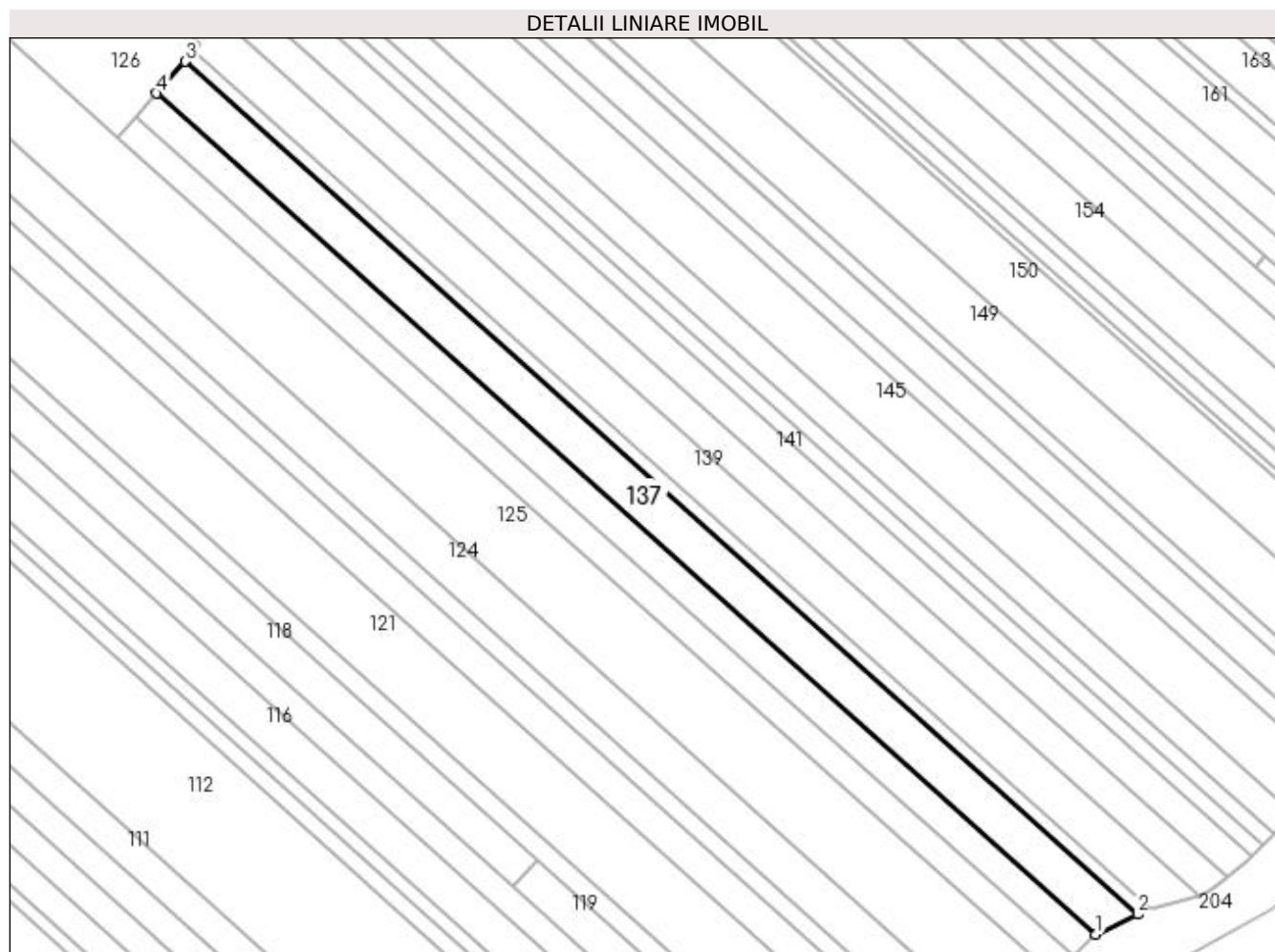
Inscrieri privind dezmembramintele dreptului de proprietate, drepturi reale de garanție și sarcini	Referințe
NU SUNT	

## Anexa Nr. 1 La Partea I

## Teren

Nr cadastral	Suprafața (mp)*	Observații / Referințe
87304	2.800	

\* Suprafața este determinată în planul de proiecție Stereo 70.



## Date referitoare la teren

Crt	Categorie folosință	Intravilan	Suprafața (mp)	Tarla	Parcelă	Nr. topo	Observații / Referințe
1	arabil	NU	2.800	18	369	-	

## Lungime Segmente

1) Valorile lungimilor segmentelor sunt obținute din proiecție în plan.

Punct început	X / Y	Punct sfârșit	X / Y	Lungime segment (** (m)
1	495.723,085 385.072,544	2	495.732,514 385.077,073	10.46
2	495.732,514 385.077,073	3	495.515,947 385.270,958	290.676
3	495.515,947 385.270,958	4	495.509,475 385.263,685	9.736
4	495.509,475 385.263,685	1	495.723,085 385.072,544	286.643

**\*\* Lungimile segmentelor sunt determinate în planul de proiecție Stereo 70 și sunt rotunjite la 1 milimetru.**

**\*\*\* Distanța dintre puncte este formată din segmente cumulate ce sunt mai mici decât valoarea 1 milimetru.**



**DATE DESPRE IMOBILUL NR. 138**

Oficiul de Cadastru și Publicitate Imobiliară ARGES  
Biroul de Cadastru și Publicitate Imobiliară Pitesti

**A. Partea I. Descrierea imobilului**

TEREN Extravilan

Adresa: Jud. Arges

Nr. Crt	Nr cadastral Nr. topografic	Suprafața* (mp)	Observații / Referințe
A1		900	Sector cadastral:23 Teren neimprejmuit;

**B. Partea II. Proprietari și acte**

Inscrieri privitoare la dreptul de proprietate și alte drepturi reale		Referințe
/		
Act Administrativ nr. 29809, din 09/05/2009 emis de Primaria Mioveni (Adeverinta de validare nr. 8434/25.05.2009, HCJ nr. 37/22.07.1991);		
B1	Inscrierea posesiei, drept de PROPRIETATE, dobandit prin Constituire, cota actuala 1/1 1) OPRICA ION	A1

**C. Partea III. SARCINI .**


Inscrieri privind dezmembramintele dreptului de proprietate, drepturi reale de garanție și sarcini	Referințe
NU SUNT	

## Anexa Nr. 1 La Partea I

## Teren

Nr cadastral	Suprafața (mp)*	Observații / Referințe
	900	

\* Suprafața este determinată în planul de proiecție Stereo 70.



## Date referitoare la teren

Crt	Categorie folosință	Intra vilan	Suprafața (mp)	Tarla	Parcelă	Nr. topo	Observații / Referințe
1	arabil	NU	900	18	369	-	

## Lungime Segmente

1) Valorile lungimilor segmentelor sunt obținute din proiecție în plan.

Punct început	X / Y	Punct sfârșit	X / Y	Lungime segment (** (m)
1	495.732,514 385.077,073	2	495.734,813 385.078,178	2.551
2	495.734,813 385.078,178	3	495.735,634 385.078,412	0.854
3	495.735,634 385.078,412	4	495.518,009 385.273,274	292.116
4	495.518,009 385.273,274	5	495.515,947 385.270,958	3.101
5	495.515,947 385.270,958	1	495.732,514 385.077,073	290.676

**\*\* Lungimile segmentelor sunt determinate în planul de proiecție Stereo 70 și sunt rotunjite la 1 milimetru.**

**\*\*\* Distanța dintre puncte este formată din segmente cumulate ce sunt mai mici decât valoarea 1 milimetru.**





**DATE DESPRE IMOBILUL NR. 139**

Oficiul de Cadastru și Publicitate Imobiliară ARGES  
Biroul de Cadastru și Publicitate Imobiliară Pitesti

**A. Partea I. Descrierea imobilului**

TEREN Extravilan

Adresa: Jud. Arges

Nr. Crt	Nr cadastral Nr. topografic	Suprafața* (mp)	Observații / Referințe
A1		6.000	Sector cadastral:23 Teren neimprejmuit;

**B. Partea II. Proprietari și acte**

Inscrieri privitoare la dreptul de proprietate și alte drepturi reale		Referințe
/		
Act Administrativ nr. 10271, din 01/09/2006 emis de Primaria Mioveni (Adeverinta nr. 21130 din 13.07.2022, HCJ nr. 37/22.07.1991);		
B1	Inscrierea posesiei, drept de PROPRIETATE, dobandit prin Constituire, cota actuala 1/1 1) SIMA NICOLAE	A1

**C. Partea III. SARCINI .**


Inscrieri privind dezmembramintele dreptului de proprietate, drepturi reale de garanție și sarcini	Referințe
NU SUNT	

## Anexa Nr. 1 La Partea I

## Teren

Nr cadastral	Suprafața (mp)*	Observații / Referințe
	6.000	

\* Suprafața este determinată în planul de proiecție Stereo 70.



## Date referitoare la teren

Crt	Categorie folosință	Intra vilan	Suprafața (mp)	Tarla	Parcelă	Nr. topo	Observații / Referințe
1	arabil	NU	6.000	18	369	-	

## Lungime Segmente

1) Valorile lungimilor segmentelor sunt obținute din proiecție în plan.

Punct început	X / Y	Punct sfârșit	X / Y	Lungime segment (** (m)
1	495.735,634 385.078,412	2	495.746,394 385.081,48	11.189
2	495.746,394 385.081,48	3	495.524,332 385.280,379	298.115
3	495.524,332 385.280,379	4	495.528,189 385.284,713	5.802
4	495.528,189 385.284,713	5	495.345,578 385.446,967	244.281
5	495.345,578 385.446,967	6	495.341,257 385.433,065	14.558

Punct început	X / Y	Punct sfârșit	X / Y	Lungime segment (** (m)
6	495.341,257 385.433,065	7	495.519,372 385.274,805	238.267
7	495.519,372 385.274,805	8	495.518,009 385.273,274	2.05
8	495.518,009 385.273,274	1	495.735,634 385.078,412	292.116

\*\* Lungimile segmentelor sunt determinate în planul de proiecție Stereo 70 și sunt rotunjite la 1 milimetru.

\*\*\* Distanța dintre puncte este formată din segmente cumulate ce sunt mai mici decât valoarea 1 milimetru.



**DATE DESPRE IMOBILUL NR. 140**

Oficiul de Cadastru și Publicitate Imobiliară ARGES  
Biroul de Cadastru și Publicitate Imobiliară Pitesti

**A. Partea I. Descrierea imobilului**

TEREN Extravilan

Adresa: Jud. Arges

Nr. Crt	Nr cadastral Nr. topografic	Suprafața* (mp)	Observații / Referințe
A1		2.200	Sector cadastral:23 Teren neimprejmuit;

**B. Partea II. Proprietari și acte**

Inscrieri privitoare la dreptul de proprietate și alte drepturi reale	Referințe
/	
Act Notarial nr. 5, din 11/02/2011 emis de BNP Olaru Elena;	
B1	A1
Intabulare, drept de PROPRIETATE, dobandit prin Iesire Din Indiviziune, cota actuala 1/1 1) PANAIT ELISABETA	

**C. Partea III. SARCINI .**


Inscrieri privind dezmembramintele dreptului de proprietate, drepturi reale de garanție și sarcini	Referințe
NU SUNT	

## Anexa Nr. 1 La Partea I

## Teren

Nr cadastral	Suprafața (mp)*	Observații / Referințe
	2.200	

\* Suprafața este determinată în planul de proiecție Stereo 70.



## Date referitoare la teren

Crt	Categorie folosință	Intra vilan	Suprafața (mp)	Tarla	Parcelă	Nr. topo	Observații / Referințe
1	arabil	NU	2.200	18	369	-	

## Lungime Segmente

1) Valorile lungimilor segmentelor sunt obținute din proiecție în plan.

Punct început	X / Y	Punct sfârșit	X / Y	Lungime segment (** (m)
1	495.746,394 385.081,48	2	495.749,352 385.082,634	3.175
2	495.749,352 385.082,634	3	495.752,928 385.085,451	4.552
3	495.752,928 385.085,451	4	495.529,234 385.285,887	300.356
4	495.529,234 385.285,887	5	495.528,189 385.284,713	1.572
5	495.528,189 385.284,713	6	495.524,332 385.280,379	5.802

Punct început	X / Y	Punct sfârșit	X / Y	Lungime segment (** (m)
6	495.524,332 385.280,379	1	495.746,394 385.081,48	298.115

\*\* Lungimile segmentelor sunt determinate în planul de proiecție Stereo 70 și sunt rotunjite la 1 milimetru.

\*\*\* Distanța dintre puncte este formată din segmente cumulate ce sunt mai mici decât valoarea 1 milimetru.





**DATE DESPRE IMOBILUL NR. 141**

Oficiul de Cadastru și Publicitate Imobiliară ARGES  
Biroul de Cadastru și Publicitate Imobiliară Pitesti

**A. Partea I. Descrierea imobilului**

TEREN Extravilan

Adresa: Jud. Arges

Nr. Crt	Nr cadastral Nr. topografic	Suprafața* (mp)	Observații / Referințe
A1		2.200	Sector cadastral:23 Teren neimprejmuit;

**B. Partea II. Proprietari și acte**

Inscrieri privitoare la dreptul de proprietate și alte drepturi reale	Referințe
/	
Act Notarial nr. 5, din 11/02/2001 emis de BNP Olaru Elena;	
B1	A1
Intabulare, drept de PROPRIETATE, dobandit prin lesire Din Indiviziune, cota actuala 1/1 1) PĂNESCU LENUȘ	

**C. Partea III. SARCINI .**


Inscrieri privind dezmembramintele dreptului de proprietate, drepturi reale de garanție și sarcini	Referințe
NU SUNT	

## Anexa Nr. 1 La Partea I

## Teren

Nr cadastral	Suprafața (mp)*	Observații / Referințe
	2.200	

\* Suprafața este determinată în planul de proiecție Stereo 70.



## Date referitoare la teren

Crt	Categorie folosință	Intra vilan	Suprafața (mp)	Tarla	Parcelă	Nr. topo	Observații / Referințe
1	arabil	NU	2.200	18	369	-	

## Lungime Segmente

1) Valorile lungimilor segmentelor sunt obținute din proiecție în plan.

Punct început	X / Y	Punct sfârșit	X / Y	Lungime segment (** (m)
1	495.752,928 385.085,451	2	495.757,748 385.089,249	6.137
2	495.757,748 385.089,249	3	495.758,583 385.090,133	1.216
3	495.758,583 385.090,133	4	495.534,124 385.291,381	301.467
4	495.534,124 385.291,381	5	495.529,234 385.285,887	7.355
5	495.529,234 385.285,887	1	495.752,928 385.085,451	300.356

**\*\* Lungimile segmentelor sunt determinate în planul de proiecție Stereo 70 și sunt rotunjite la 1 milimetru.**

**\*\*\* Distanța dintre puncte este formată din segmente cumulate ce sunt mai mici decât valoarea 1 milimetru.**



**DATE DESPRE IMOBILUL NR. 142**

Oficiul de Cadastru și Publicitate Imobiliară ARGES  
Biroul de Cadastru și Publicitate Imobiliară Pitesti

**A. Partea I. Descrierea imobilului**

TEREN Extravilan

Adresa: Jud. Arges

Nr. Crt	Nr cadastral Nr. topografic	Suprafața* (mp)	Observații / Referințe
A1		1.100	Sector cadastral:23 Teren neimprejmuit;

**B. Partea II. Proprietari și acte**

Inscrieri privitoare la dreptul de proprietate și alte drepturi reale	Referințe
/	
Act Notarial nr. 5, din 11/02/2011 emis de BNP Olaru Elena;	
B1	A1
Intabulare, drept de PROPRIETATE, dobandit prin Iesire Din Indiviziune, cota actuala 1/1 1) PANAIT ELISABETA	

**C. Partea III. SARCINI .**

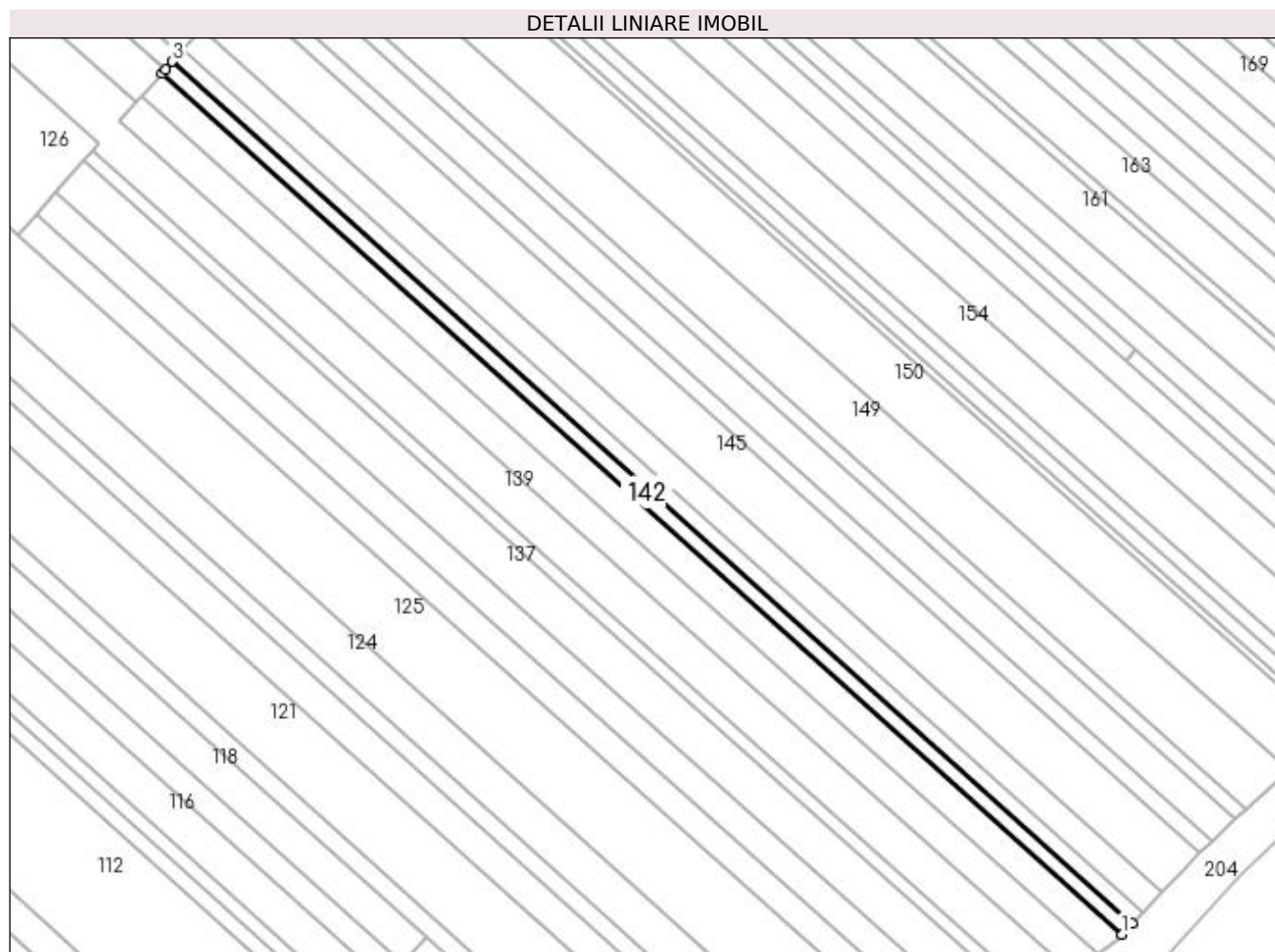
Inscrieri privind dezmembramintele dreptului de proprietate, drepturi reale de garanție și sarcini	Referințe
NU SUNT	

## Anexa Nr. 1 La Partea I

## Teren

Nr cadastral	Suprafața (mp)*	Observații / Referințe
	1.100	

\* Suprafața este determinată în planul de proiecție Stereo 70.



## Date referitoare la teren

Crt	Categorie folosință	Intra vilan	Suprafața (mp)	Tarla	Parcelă	Nr. topo	Observații / Referințe
1	arabil	NU	1.100	18	369	-	

## Lungime Segmente

1) Valorile lungimilor segmentelor sunt obținute din proiecție în plan.

Punct început	X / Y	Punct sfârșit	X / Y	Lungime segment (** (m)
1	495.758,583 385.090,133	2	495.761,073 385.092,772	3.628
2	495.761,073 385.092,772	3	495.536,564 385.294,123	301.573
3	495.536,564 385.294,123	4	495.534,967 385.292,328	2.403
4	495.534,967 385.292,328	5	495.534,124 385.291,381	1.268
5	495.534,124 385.291,381	1	495.758,583 385.090,133	301.467

**\*\* Lungimile segmentelor sunt determinate în planul de proiecție Stereo 70 și sunt rotunjite la 1 milimetru.**

**\*\*\* Distanța dintre puncte este formată din segmente cumulate ce sunt mai mici decât valoarea 1 milimetru.**





**DATE DESPRE IMOBILUL NR. 143**

Oficiul de Cadastru și Publicitate Imobiliară ARGES  
Biroul de Cadastru și Publicitate Imobiliară Pitesti

**A. Partea I. Descrierea imobilului**

TEREN Extravilan

Adresa: Jud. Arges

Nr. Crt	Nr cadastral Nr. topografic	Suprafața* (mp)	Observații / Referințe
A1		1.100	Sector cadastral:23 Teren neimprejmuit;

**B. Partea II. Proprietari și acte**

Inscrieri privitoare la dreptul de proprietate și alte drepturi reale	Referințe
/	
Act Notarial nr. 5, din 11/02/2001 emis de BNP Olaru Elena;	
B1	A1
Intabulare, drept de PROPRIETATE, dobandit prin lesire Din Indiviziune, cota actuala 1/1 1) PĂNESCU LENUȘ	

**C. Partea III. SARCINI .**

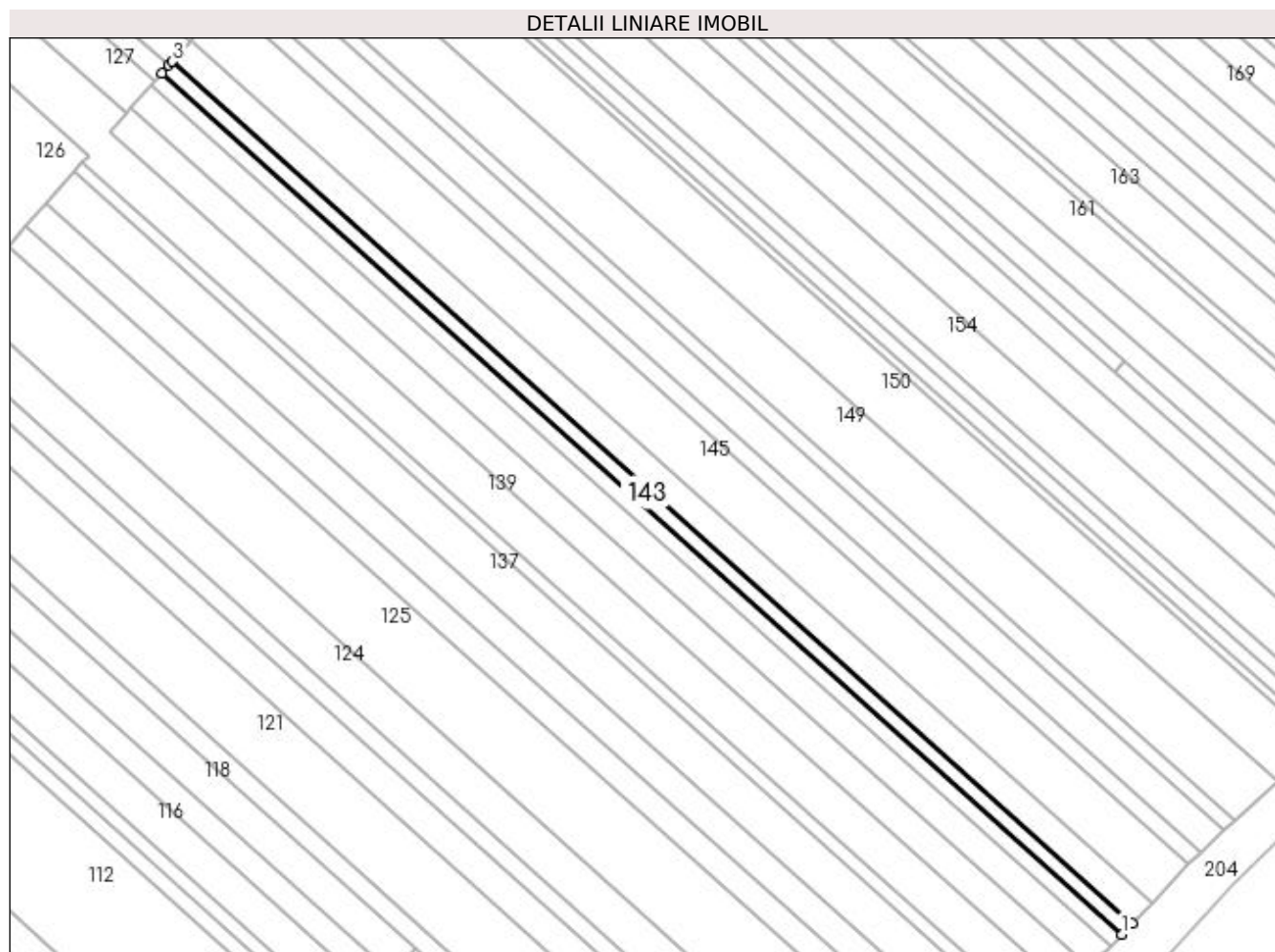
Inscrieri privind dezmembramintele dreptului de proprietate, drepturi reale de garanție și sarcini	Referințe
NU SUNT	

## Anexa Nr. 1 La Partea I

## Teren

Nr cadastral	Suprafața (mp)*	Observații / Referințe
	1.100	

\* Suprafața este determinată în planul de proiecție Stereo 70.



## Date referitoare la teren

Crt	Categorie folosință	Intravilan	Suprafața (mp)	Tarla	Parcelă	Nr. topo	Observații / Referințe
1	arabil	NU	1.100	18	369	-	

## Lungime Segmente

1) Valorile lungimilor segmentelor sunt obținute din proiecție în plan.

Punct început	X / Y	Punct sfârșit	X / Y	Lungime segment (** (m)
1	495.761,073 385.092,772	2	495.763,565 385.095,412	3.63
2	495.763,565 385.095,412	3	495.539,001 385.296,861	301.68
3	495.539,001 385.296,861	4	495.538,207 385.295,968	1.195
4	495.538,207 385.295,968	5	495.536,564 385.294,123	2.471
5	495.536,564 385.294,123	1	495.761,073 385.092,772	301.573

**\*\* Lungimile segmentelor sunt determinate în planul de proiecție Stereo 70 și sunt rotunjite la 1 milimetru.**

**\*\*\* Distanța dintre puncte este formată din segmente cumulate ce sunt mai mici decât valoarea 1 milimetru.**



**DATE DESPRE IMOBILUL NR. 144**

Oficiul de Cadastru și Publicitate Imobiliară ARGES  
Biroul de Cadastru și Publicitate Imobiliară Pitesti

**A. Partea I. Descrierea imobilului**

TEREN Extravilan

Adresa: Jud. Arges

Nr. Crt	Nr cadastral Nr. topografic	Suprafața* (mp)	Observații / Referințe
A1		2.000	Sector cadastral:23 Teren neimprejmut;

**B. Partea II. Proprietari și acte**

Inscrieri privitoare la dreptul de proprietate și alte drepturi reale		Referințe
/		
Act Notarial nr. 33, din 18/08/2014 emis de BIN Puscasu Luminita;		
B1	Intabulare, drept de PROPRIETATE, dobandit prin Succesiune, cota actuala 1/4 1) <b>RADU ANA</b>	A1
B2	Intabulare, drept de PROPRIETATE, dobandit prin Succesiune, cota actuala 1/4 1) <b>SAVU EMILIA-ALINA</b>	A1
B3	Intabulare, drept de PROPRIETATE, dobandit prin Succesiune, cota actuala 1/4 1) <b>MĂRGĂRIT ELENA</b>	A1
B4	Intabulare, drept de PROPRIETATE, dobandit prin Succesiune, cota actuala 1/4 1) <b>RADU MARIA</b>	A1

**C. Partea III. SARCINI .**


Inscrieri privind dezmembramintele dreptului de proprietate, drepturi reale de garanție și sarcini	Referințe
NU SUNT	

## Anexa Nr. 1 La Partea I

## Teren

Nr cadastral	Suprafața (mp)*	Observații / Referințe
	2.000	

\* Suprafața este determinată în planul de proiecție Stereo 70.



## Date referitoare la teren

Crt	Categorie folosință	Intra vilan	Suprafața (mp)	Tarla	Parcelă	Nr. topo	Observații / Referințe
1	arabil	NU	2.000	18	369	-	

## Lungime Segmente

1) Valorile lungimilor segmentelor sunt obținute din proiecție în plan.

Punct început	X / Y	Punct sfârșit	X / Y	Lungime segment (** (m)
1	495.763,565 385.095,412	2	495.768,099 385.100,215	6.605
2	495.768,099 385.100,215	3	495.543,425 385.301,831	301.873
3	495.543,425 385.301,831	4	495.543,051 385.301,412	0.562
4	495.543,051 385.301,412	5	495.539,001 385.296,861	6.092
5	495.539,001 385.296,861	1	495.763,565 385.095,412	301.68

**\*\* Lungimile segmentelor sunt determinate în planul de proiecție Stereo 70 și sunt rotunjite la 1 milimetru.**

**\*\*\* Distanța dintre puncte este formată din segmente cumulate ce sunt mai mici decât valoarea 1 milimetru.**





**DATE DESPRE IMOBILUL NR. 145**

Oficiul de Cadastru și Publicitate Imobiliară ARGES  
 Biroul de Cadastru și Publicitate Imobiliară Pitesti

**A. Partea I. Descrierea imobilului**

TEREN Extravilan

Adresa: Jud. Arges

Nr. Crt	Nr cadastral Nr. topografic	Suprafața* (mp)	Observații / Referințe
A1		3.800	Sector cadastral:23 Teren neimprejmit;

**B. Partea II. Proprietari și acte**

Inscrieri privitoare la dreptul de proprietate și alte drepturi reale		Referințe
/		
Act Notarial nr. 18, din 22/10/2014 emis de BN Achim Adrian;		
B1	Intabulare, drept de PROPRIETATE, dobandit prin Succesiune, cota actuala 3/8 1) STÂNCULESCU MARIA-CAMELIA	A1
B2	Intabulare, drept de PROPRIETATE, dobandit prin Succesiune, cota actuala 3/8 1) STANCA GHEORGHE-LIVIU	A1
Act Notarial nr. 28, din 08/11/2018 emis de BN Achim Adrian;		
B3	Intabulare, drept de PROPRIETATE, dobandit prin Succesiune, cota actuala 1/8 1) STÂNCULESCU MARIA-CAMELIA	A1
B4	Intabulare, drept de PROPRIETATE, dobandit prin Succesiune, cota actuala 1/8 1) STANCA GHEORGHE-LIVIU	A1

**C. Partea III. SARCINI .**

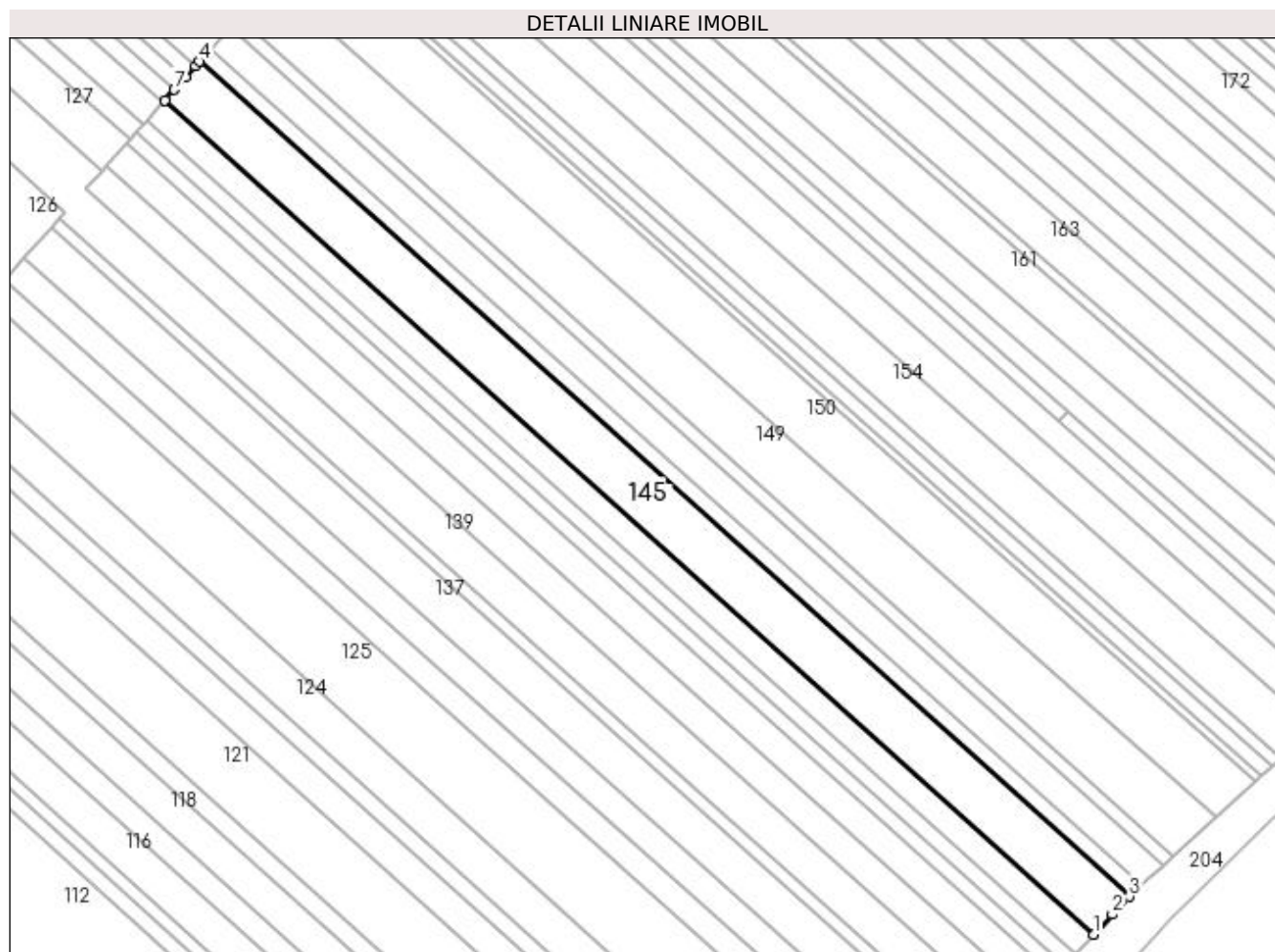
Inscrieri privind dezmembramintele dreptului de proprietate, drepturi reale de garanție și sarcini	Referințe
NU SUNT	

## Anexa Nr. 1 La Partea I

## Teren

Nr cadastral	Suprafața (mp)*	Observații / Referințe
	3.800	

\* Suprafața este determinată în planul de proiecție Stereo 70.



## Date referitoare la teren

Crt	Categorie folosință	Intra vilan	Suprafața (mp)	Tarla	Parcelă	Nr. topo	Observații / Referințe
1	arabil	NU	3.800	18	369	-	

## Lungime Segmente

1) Valorile lungimilor segmentelor sunt obținute din proiecție în plan.

Punct început	X / Y	Punct sfârșit	X / Y	Lungime segment (** (m)
1	495.768,099 385.100,215	2	495.772,616 385.105,043	6.612
2	495.772,616 385.105,043	3	495.776,726 385.109,356	5.958
3	495.776,726 385.109,356	4	495.551,801 385.311,243	302.241
4	495.551,801 385.311,243	5	495.550,815 385.310,135	1.483
5	495.550,815 385.310,135	6	495.548,412 385.307,435	3.614

Punct început	X / Y	Punct sfârșit	X / Y	Lungime segment (** (m)
6	495.548,412 385.307,435	7	495.545,735 385.304,427	4.027
7	495.545,735 385.304,427	8	495.543,425 385.301,831	3.475
8	495.543,425 385.301,831	1	495.768,099 385.100,215	301.873

\*\* Lungimile segmentelor sunt determinate în planul de proiecție Stereo 70 și sunt rotunjite la 1 milimetru.

\*\*\* Distanța dintre puncte este formată din segmente cumulate ce sunt mai mici decât valoarea 1 milimetru.



**DATE DESPRE IMOBILUL NR. 146**

Oficiul de Cadastru și Publicitate Imobiliară ARGES  
Biroul de Cadastru și Publicitate Imobiliară Pitesti

**A. Partea I. Descrierea imobilului**

TEREN Extravilan

Adresa: Jud. Arges

Nr. Crt	Nr cadastral Nr. topografic	Suprafața* (mp)	Observații / Referințe
A1		1.200	Sector cadastral:23 Teren neimprejmit;

**B. Partea II. Proprietari și acte**

Inscrieri privitoare la dreptul de proprietate și alte drepturi reale		Referințe
/		
Act Notarial nr. 48, din 02/12/2008 emis de BNP Olaru Elena;		
B1	Intabulare, drept de PROPRIETATE, dobandit prin Succesiune, cota actuala 3/8 1) MORARU IONELA	A1
B2	Intabulare, drept de PROPRIETATE, dobandit prin Succesiune, cota actuala 3/8 1) CĂRBUNARU FLORICA	A1
Act Notarial nr. 12, din 15/05/2017 emis de BIN Olaru Elena;		
B3	Intabulare, drept de PROPRIETATE, dobandit prin Succesiune, cota actuala 1/8 1) MORARU IONELA	A1
B4	Intabulare, drept de PROPRIETATE, dobandit prin Succesiune, cota actuala 1/8 1) CĂRBUNARU FLORICA	A1

**C. Partea III. SARCINI .**


Inscrieri privind dezmembramintele dreptului de proprietate, drepturi reale de garanție și sarcini	Referințe
NU SUNT	

## Anexa Nr. 1 La Partea I

## Teren

Nr cadastral	Suprafața (mp)*	Observații / Referințe
	1.200	

\* Suprafața este determinată în planul de proiecție Stereo 70.



## Date referitoare la teren

Crt	Categorie folosință	Intravilan	Suprafața (mp)	Tarla	Parcelă	Nr. topo	Observații / Referințe
1	arabil	NU	1.200	18	369	-	

## Lungime Segmente

1) Valorile lungimilor segmentelor sunt obținute din proiecție în plan.

Punct început	X / Y	Punct sfârșit	X / Y	Lungime segment (** (m)
1	495.776,726 385.109,356	2	495.779,668 385.112,048	3.988
2	495.779,668 385.112,048	3	495.554,439 385.314,207	302.649
3	495.554,439 385.314,207	4	495.551,801 385.311,243	3.968
4	495.551,801 385.311,243	1	495.776,726 385.109,356	302.241

**\*\* Lungimile segmentelor sunt determinate în planul de proiecție Stereo 70 și sunt rotunjite la 1 milimetru.**

**\*\*\* Distanța dintre puncte este formată din segmente cumulate ce sunt mai mici decât valoarea 1 milimetru.**





**DATE DESPRE IMOBILUL NR. 147**

Oficiul de Cadastru și Publicitate Imobiliară ARGES  
Biroul de Cadastru și Publicitate Imobiliară Pitesti

**A. Partea I. Descrierea imobilului**

TEREN Extravilan

Adresa: Jud. Arges

Nr. Crt	Nr cadastral Nr. topografic	Suprafața* (mp)	Observații / Referințe
A1		2.200	Sector cadastral:23 Teren neimprejmut;

**B. Partea II. Proprietari și acte**

Inscrieri privitoare la dreptul de proprietate și alte drepturi reale		Referințe
/		
Act Administrativ nr. 83981, din 23/02/1996 emis de CJPSDPAT ARGES;		
B1	Intabulare, drept de PROPRIETATE, dobandit prin Lege, cota actuala 1/2 1) SIMA GHEORGHE	A1
Act Notarial nr. 184, din 05/06/2007 emis de BNP Irina Daniilescu;		
B2	Intabulare, drept de PROPRIETATE, dobandit prin Succesiune, cota actuala 1/2 1) SIMA GHEORGHE	A1

**C. Partea III. SARCINI .**


Inscrieri privind dezmembramintele dreptului de proprietate, drepturi reale de garanție și sarcini	Referințe
NU SUNT	

## Anexa Nr. 1 La Partea I

## Teren

Nr cadastral	Suprafața (mp)*	Observații / Referințe
	2.200	

\* Suprafața este determinată în planul de proiecție Stereo 70.



## Date referitoare la teren

Crt	Categorie folosință	Intra vilan	Suprafața (mp)	Tarla	Parcelă	Nr. topo	Observații / Referințe
1	arabil	NU	2.200	18	369	-	

## Lungime Segmente

1) Valorile lungimilor segmentelor sunt obținute din proiecție în plan.

Punct început	X / Y	Punct sfârșit	X / Y	Lungime segment (** (m)
1	495.779,668 385.112,048	2	495.785,05 385.116,972	7.295
2	495.785,05 385.116,972	3	495.559,266 385.319,63	303.395
3	495.559,266 385.319,63	4	495.554,439 385.314,207	7.26
4	495.554,439 385.314,207	1	495.779,668 385.112,048	302.649

**\*\* Lungimile segmentelor sunt determinate în planul de proiecție Stereo 70 și sunt rotunjite la 1 milimetru.**

**\*\*\* Distanța dintre puncte este formată din segmente cumulate ce sunt mai mici decât valoarea 1 milimetru.**



**DATE DESPRE IMOBILUL NR. 148**

Oficiul de Cadastru și Publicitate Imobiliară ARGES  
Biroul de Cadastru și Publicitate Imobiliară Pitesti

**A. Partea I. Descrierea imobilului**

TEREN Extravilan

Adresa: Jud. Arges

Nr. Crt	Nr cadastral Nr. topografic	Suprafața* (mp)	Observații / Referințe
A1		1.000	Sector cadastral:23 Teren neimprejmuit;

**B. Partea II. Proprietari și acte**

Inscrieri privitoare la dreptul de proprietate și alte drepturi reale		Referințe
/		
Act Administrativ nr. 47299, din 29/06/1994 emis de CJPSDPAT ARGES;		
B1	Intabulare, drept de PROPRIETATE, dobandit prin Lege, cota actuala 1/1 1) MIHAI CONSTANTIN	A1

**C. Partea III. SARCINI .**


Inscrieri privind dezmembramintele dreptului de proprietate, drepturi reale de garanție și sarcini	Referințe
NU SUNT	

## Anexa Nr. 1 La Partea I

## Teren

Nr cadastral	Suprafața (mp)*	Observații / Referințe
	1.000	

\* Suprafața este determinată în planul de proiecție Stereo 70.



## Date referitoare la teren

Crt	Categorie folosință	Intra vilan	Suprafața (mp)	Tarla	Parcelă	Nr. topo	Observații / Referințe
1	arabil	NU	1.000	18	369	-	In act se regaseste tarla 18 - parcela 375

## Lungime Segmente

1) Valorile lungimilor segmentelor sunt obținute din proiecție în plan.

Punct început	X / Y	Punct sfârșit	X / Y	Lungime segment (** (m)
1	495.785,05 385.116,972	2	495.787,492 385.119,207	3.31
2	495.787,492 385.119,207	3	495.561,456 385.322,091	303.734
3	495.561,456 385.322,091	4	495.559,311 385.319,68	3.227
4	495.559,311 385.319,68	5	495.559,266 385.319,63	0.067
5	495.559,266 385.319,63	1	495.785,05 385.116,972	303.395

**\*\* Lungimile segmentelor sunt determinate în planul de proiecție Stereo 70 și sunt rotunjite la 1 milimetru.**

**\*\*\* Distanța dintre puncte este formată din segmente cumulate ce sunt mai mici decât valoarea 1 milimetru.**





**DATE DESPRE IMOBILUL NR. 149**

Oficiul de Cadastru și Publicitate Imobiliară ARGES  
Biroul de Cadastru și Publicitate Imobiliară Pitesti

**A. Partea I. Descrierea imobilului**

TEREN Extravilan

Adresa: Jud. Arges

Nr. Crt	Nr cadastral Nr. topografic	Suprafața* (mp)	Observații / Referințe
A1		3.900	Sector cadastral:23 Teren neimprejmuit;

**B. Partea II. Proprietari și acte**

Inscrieri privitoare la dreptul de proprietate și alte drepturi reale		Referințe
/		
Act Administrativ nr. 57795, din 22/12/1994 emis de CJPSDPAT ARGES;		
B1	Intabulare, drept de PROPRIETATE, dobandit prin Lege, cota actuala 1/1 1) STAN ANA	A1

**C. Partea III. SARCINI .**

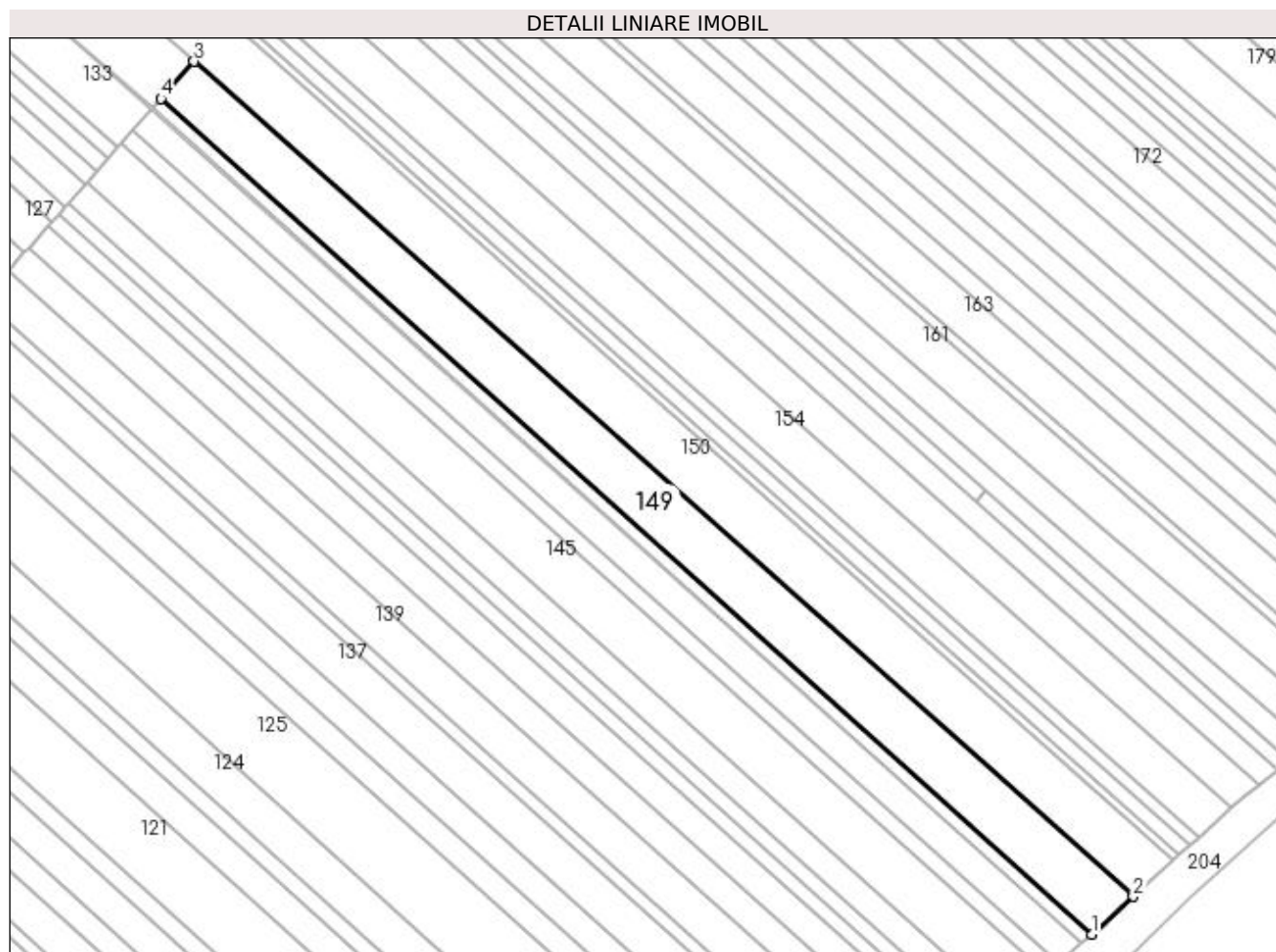
Inscrieri privind dezmembramintele dreptului de proprietate, drepturi reale de garanție și sarcini	Referințe
NU SUNT	

## Anexa Nr. 1 La Partea I

## Teren

Nr cadastral	Suprafața (mp)*	Observații / Referințe
	3.900	

\* Suprafața este determinată în planul de proiecție Stereo 70.



## Date referitoare la teren

Crt	Categorie folosință	Intra vilan	Suprafața (mp)	Tarla	Parcelă	Nr. topo	Observații / Referințe
1	arabil	NU	3.900	18	369	-	

## Lungime Segmente

1) Valorile lungimilor segmentelor sunt obținute din proiecție în plan.

Punct început	X / Y	Punct sfârșit	X / Y	Lungime segment (** (m)
1	495.787,492 385.119,207	2	495.797,56 385.128,419	13.646
2	495.797,56 385.128,419	3	495.569,464 385.331,088	305.127
3	495.569,464 385.331,088	4	495.561,456 385.322,091	12.045
4	495.561,456 385.322,091	1	495.787,492 385.119,207	303.734

**\*\* Lungimile segmentelor sunt determinate în planul de proiecție Stereo 70 și sunt rotunjite la 1 milimetru.**

**\*\*\* Distanța dintre puncte este formată din segmente cumulate ce sunt mai mici decât valoarea 1 milimetru.**



**DATE DESPRE IMOBILUL NR. 150**

Oficiul de Cadastru și Publicitate Imobiliară ARGES  
Biroul de Cadastru și Publicitate Imobiliară Pitesti

**A. Partea I. Descrierea imobilului**

TEREN Extravilan

Adresa: Jud. Arges

Nr. Crt	Nr cadastral Nr. topografic	Suprafața* (mp)	Observații / Referințe
A1		7.500	Sector cadastral:23 Teren neimprejmuit;

**B. Partea II. Proprietari și acte**

Inscrieri privitoare la dreptul de proprietate și alte drepturi reale		Referințe
/		
Hotarare Judecatoreasca nr. 6844, din 04/12/2007 emis de Judecatoria Pitesti;		
B1	Intabulare, drept de PROPRIETATE, dobandit prin lesire Din Indiviziune, cota actuala 1/1 1) ANGHEL ELENA	A1

**C. Partea III. SARCINI .**

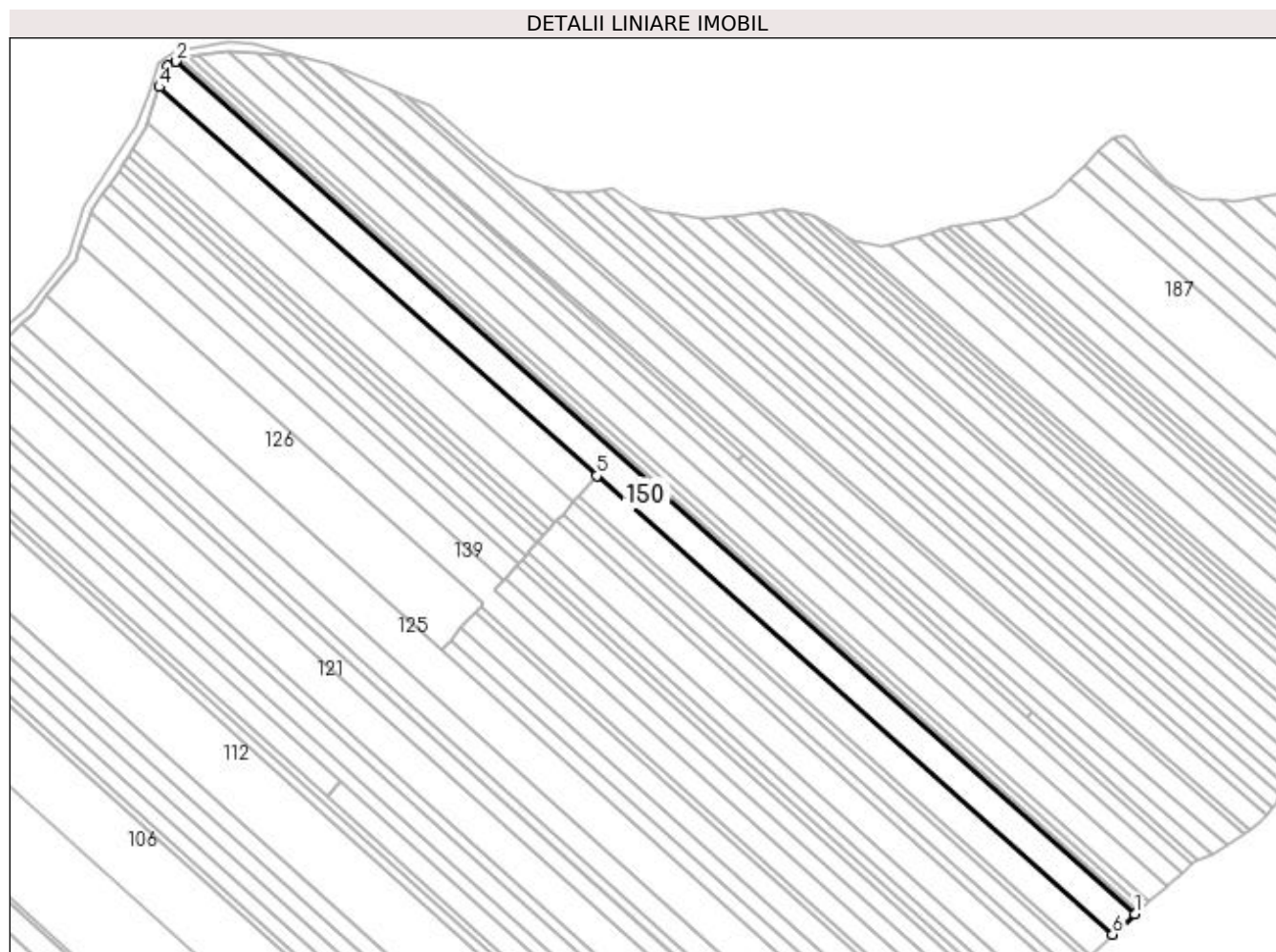
Inscrieri privind dezmembramintele dreptului de proprietate, drepturi reale de garanție și sarcini	Referințe
NU SUNT	

## Anexa Nr. 1 La Partea I

## Teren

Nr cadastral	Suprafața (mp)*	Observații / Referințe
	7.500	

\* Suprafața este determinată în planul de proiecție Stereo 70.



## Date referitoare la teren

Crt	Categorie folosință	Intra vilan	Suprafața (mp)	Tarla	Parcelă	Nr. topo	Observații / Referințe
1	arabil	NU	7.500	18	369	-	In act se regasese tarla 18 - parcela 375

## Lungime Segmente

1) Valorile lungimilor segmentelor sunt obținute din proiecție în plan.

Punct început	X / Y	Punct sfârșit	X / Y	Lungime segment (** (m)
1	495.807,38 385.137,405	2	495.383,372 385.514,146	567.201
2	495.383,372 385.514,146	3	495.379,714 385.512,037	4.222
3	495.379,714 385.512,037	4	495.376,073 385.502,921	9.816
4	495.376,073 385.502,921	5	495.569,464 385.331,088	258.702
5	495.569,464 385.331,088	6	495.797,56 385.128,419	305.127

Punct început	X / Y	Punct sfârșit	X / Y	Lungime segment (** (m)
6	495.797,56 385.128,419	1	495.807,38 385.137,405	13.311

\*\* Lungimile segmentelor sunt determinate în planul de proiecție Stereo 70 și sunt rotunjite la 1 milimetru.

\*\*\* Distanța dintre puncte este formată din segmente cumulate ce sunt mai mici decât valoarea 1 milimetru.





**DATE DESPRE IMOBILUL NR. 151**

Oficiul de Cadastru și Publicitate Imobiliară ARGES  
Biroul de Cadastru și Publicitate Imobiliară Pitesti

**A. Partea I. Descrierea imobilului**

TEREN Extravilan

Adresa: Jud. Arges

Nr. Crt	Nr cadastral Nr. topografic	Suprafața* (mp)	Observații / Referințe
A1		1.000	Sector cadastral:23 Teren neimprejmuit;

**B. Partea II. Proprietari și acte**

Inscrieri privitoare la dreptul de proprietate și alte drepturi reale	Referințe
/	
Hotarare Judecatoreasca nr. 6844, din 04/12/2007 emis de Judecatoria Pitesti (Certificat de deces nr. 85/29.09.2009 emis de Consiliul Local Mioveni);	
B1	A1
Intabulare, drept de PROPRIETATE, dobandit prin lesire Din Indiviziune, cota actuala 1/1 1) DINA RALUCA, Proprietar decedat	

**C. Partea III. SARCINI .**

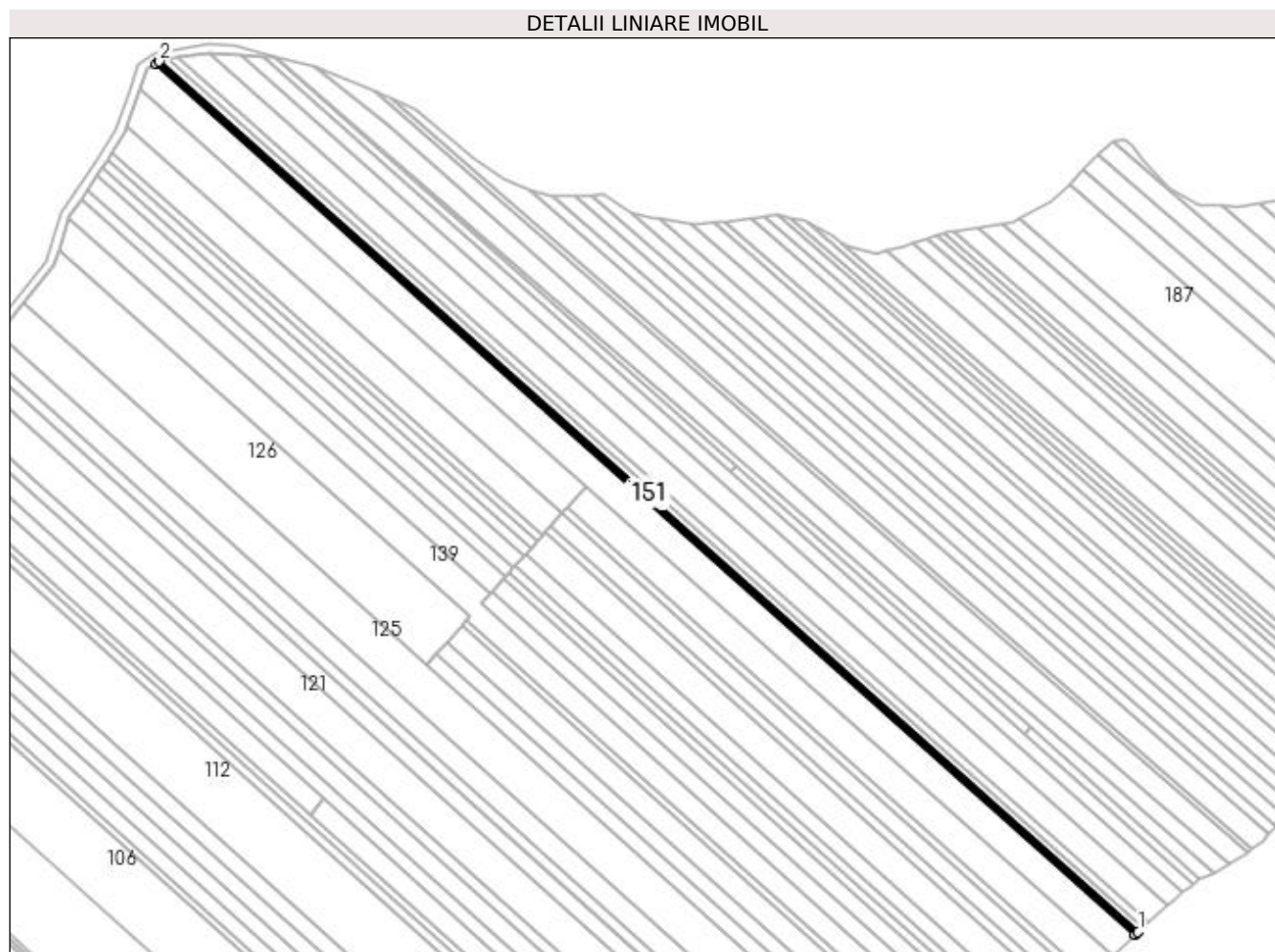
Inscrieri privind dezmembramintele dreptului de proprietate, drepturi reale de garanție și sarcini	Referințe
NU SUNT	

## Anexa Nr. 1 La Partea I

## Teren

Nr cadastral	Suprafața (mp)*	Observații / Referințe
	1.000	

\* Suprafața este determinată în planul de proiecție Stereo 70.



## Date referitoare la teren

Crt	Categorie folosință	Intra vilan	Suprafața (mp)	Tarla	Parcelă	Nr. topo	Observații / Referințe
1	arabil	NU	1.000	18	369	-	In act se regaseste tarla 18 - parcela 375

## Lungime Segmente

1) Valorile lungimilor segmentelor sunt obținute din proiecție în plan.

Punct început	X / Y	Punct sfârșit	X / Y	Lungime segment (** (m)
1	495.808,711 385.138,581	2	495.384,982 385.515,074	566.827
2	495.384,982 385.515,074	3	495.383,372 385.514,146	1.858
3	495.383,372 385.514,146	4	495.807,38 385.137,405	567.201
4	495.807,38 385.137,405	1	495.808,711 385.138,581	1.776

**\*\* Lungimile segmentelor sunt determinate în planul de proiecție Stereo 70 și sunt rotunjite la 1 milimetru.**

**\*\*\* Distanța dintre puncte este formată din segmente cumulate ce sunt mai mici decât valoarea 1 milimetru.**



**DATE DESPRE IMOBILUL NR. 152**

Oficiul de Cadastru și Publicitate Imobiliară ARGES  
Biroul de Cadastru și Publicitate Imobiliară Pitesti

**A. Partea I. Descrierea imobilului**

TEREN Extravilan

Adresa: Jud. Arges

Nr. Crt	Nr cadastral Nr. topografic	Suprafața* (mp)	Observații / Referințe
A1		1.811	Sector cadastral:23 Teren neimprejmuit;

**B. Partea II. Proprietari și acte**

Inscrieri privitoare la dreptul de proprietate și alte drepturi reale		Referințe
/		
Hotarare Judecatoreasca nr. 45, din 16/02/2009 emis de Tribunalul Arges;		
B1	Intabulare, drept de PROPRIETATE, dobandit prin lesire Din Indiviziune, cota actuala 1/1 1) MINCIUNESCU CONSTANȚA	A1

**C. Partea III. SARCINI .**

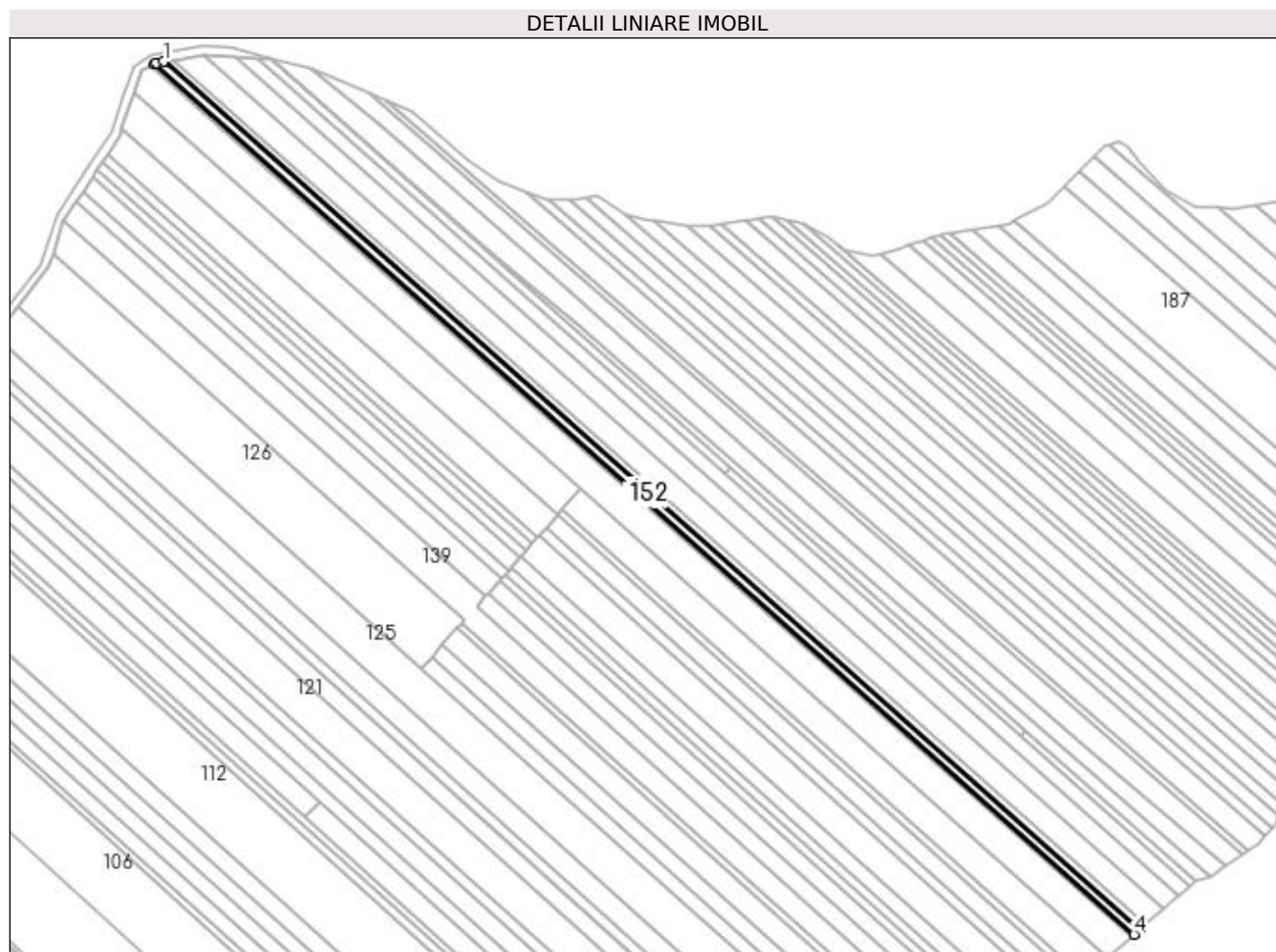
Inscrieri privind dezmembramintele dreptului de proprietate, drepturi reale de garanție și sarcini	Referințe
NU SUNT	

## Anexa Nr. 1 La Partea I

## Teren

Nr cadastral	Suprafața (mp)*	Observații / Referințe
	1.811	

\* Suprafața este determinată în planul de proiecție Stereo 70.



## Date referitoare la teren

Crt	Categorie folosință	Intravilan	Suprafața (mp)	Tarla	Parcelă	Nr. topo	Observații / Referințe
1	arabil	NU	1.811	18	369	-	

## Lungime Segmente

1) Valorile lungimilor segmentelor sunt obținute din proiecție în plan.

Punct început	X / Y	Punct sfârșit	X / Y	Lungime segment (** (m)
1	495.388,784 385.515,976	2	495.385,644 385.515,456	3.183
2	495.385,644 385.515,456	3	495.384,982 385.515,074	0.764
3	495.384,982 385.515,074	4	495.808,711 385.138,581	566.827
4	495.808,711 385.138,581	5	495.811,127 385.140,715	3.224
5	495.811,127 385.140,715	1	495.388,784 385.515,976	564.973

**\*\* Lungimile segmentelor sunt determinate în planul de proiecție Stereo 70 și sunt rotunjite la 1 milimetru.**

**\*\*\* Distanța dintre puncte este formată din segmente cumulate ce sunt mai mici decât valoarea 1 milimetru.**





**DATE DESPRE IMOBILUL NR. 153**

Oficiul de Cadastru și Publicitate Imobiliară ARGES  
Biroul de Cadastru și Publicitate Imobiliară Pitesti

**A. Partea I. Descrierea imobilului**

TEREN Extravilan

Adresa: Jud. Arges

Nr. Crt	Nr cadastral Nr. topografic	Suprafața* (mp)	Observații / Referințe
A1		1.811	Sector cadastral:23 Teren neimprejmuit;

**B. Partea II. Proprietari și acte**

Inscrieri privitoare la dreptul de proprietate și alte drepturi reale		Referințe
/		
Hotarare Judecatoreasca nr. 45, din 16/02/2009 emis de Tribunalul Arges;		
B1	Intabulare, drept de PROPRIETATE-bun propriu, dobandit prin lesire Din Indiviziune, cota actuala 1/1 1) NECULA ANA	A1

**C. Partea III. SARCINI .**


Inscrieri privind dezmembramintele dreptului de proprietate, drepturi reale de garanție și sarcini	Referințe
NU SUNT	

## Anexa Nr. 1 La Partea I

## Teren

Nr cadastral	Suprafața (mp)*	Observații / Referințe
	1.811	

\* Suprafața este determinată în planul de proiecție Stereo 70.



## Date referitoare la teren

Crt	Categorie folosință	Intravilan	Suprafața (mp)	Tarla	Parcelă	Nr. topo	Observații / Referințe
1	arabil	NU	1.811	18	369	-	

## Lungime Segmente

1) Valorile lungimilor segmentelor sunt obținute din proiecție în plan.

Punct început	X / Y	Punct sfârșit	X / Y	Lungime segment (** (m)
1	495.392,86 385.516,651	2	495.388,784 385.515,976	4.132
2	495.388,784 385.515,976	3	495.811,127 385.140,715	564.973
3	495.811,127 385.140,715	4	495.813,551 385.142,857	3.235
4	495.813,551 385.142,857	1	495.392,86 385.516,651	562.764

**\*\* Lungimile segmentelor sunt determinate în planul de proiecție Stereo 70 și sunt rotunjite la 1 milimetru.**

**\*\*\* Distanța dintre puncte este formată din segmente cumulate ce sunt mai mici decât valoarea 1 milimetru.**



**DATE DESPRE IMOBILUL NR. 154**

Oficiul de Cadastru și Publicitate Imobiliară ARGES  
Biroul de Cadastru și Publicitate Imobiliară Pitesti

**A. Partea I. Descrierea imobilului**

TEREN Extravilan

Adresa: Jud. Arges

Nr. Crt	Nr cadastral Nr. topografic	Suprafața* (mp)	Observații / Referințe
A1		5.950	Sector cadastral:23 Teren neimprejmuit;

**B. Partea II. Proprietari și acte**

Inscrieri privitoare la dreptul de proprietate și alte drepturi reale		Referințe
/		
Act Administrativ nr. 58131, din 10/11/1994 emis de CJPSDPAT ARGES;		
B1	Intabulare, drept de PROPRIETATE, dobandit prin Lege, cota actuala 1/1 1) TOMA ION	A1
Act Notarial nr. 6703, din 26/11/1997 emis de NP Burcea Marin;		
B2	Intabulare, drept de PROPRIETATE, dobandit prin lesire Din Indiviziune, cota actuala 1/1 1) TOMA ION	A1

**C. Partea III. SARCINI .**

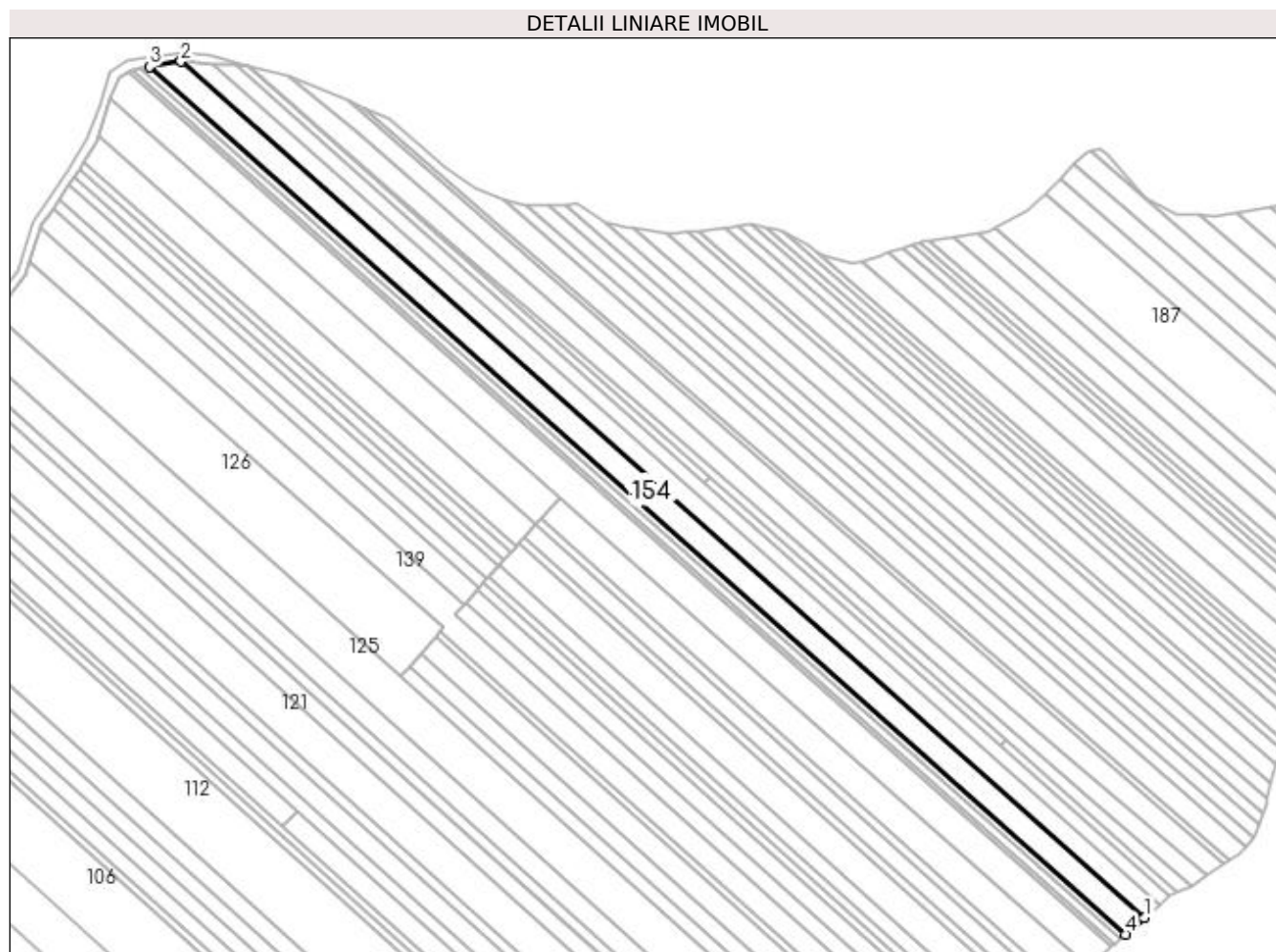
Inscrieri privind dezmembramintele dreptului de proprietate, drepturi reale de garanție și sarcini	Referințe
NU SUNT	

## Anexa Nr. 1 La Partea I

## Teren

Nr cadastral	Suprafața (mp)*	Observații / Referințe
	5.950	

\* Suprafața este determinată în planul de proiecție Stereo 70.



## Date referitoare la teren

Crt	Categorie folosință	Intravilan	Suprafața (mp)	Tarla	Parcelă	Nr. topo	Observații / Referințe
1	arabil	NU	5.950	18	369	-	In act se regasese tarla 18 - parcela 375

## Lungime Segmente

1) Valorile lungimilor segmentelor sunt obținute din proiecție în plan.

Punct început	X / Y	Punct sfârșit	X / Y	Lungime segment (** (m)
1	495.821,586 385.149,954	2	495.406,386 385.518,869	555.418
2	495.406,386 385.518,869	3	495.392,86 385.516,651	13.707
3	495.392,86 385.516,651	4	495.813,551 385.142,857	562.764
4	495.813,551 385.142,857	1	495.821,586 385.149,954	10.72

**\*\* Lungimile segmentelor sunt determinate în planul de proiecție Stereo 70 și sunt rotunjite la 1 milimetru.**

**\*\*\* Distanța dintre puncte este formată din segmente cumulate ce sunt mai mici decât valoarea 1 milimetru.**





**DATE DESPRE IMOBILUL NR. 155**

Oficiul de Cadastru și Publicitate Imobiliară ARGES  
 Biroul de Cadastru și Publicitate Imobiliară Pitesti

**A. Partea I. Descrierea imobilului**

TEREN Extravilan

Adresa: Jud. Arges

Nr. Crt	Nr cadastral Nr. topografic	Suprafața* (mp)	Observații / Referințe
A1		4.650	Sector cadastral:23 Teren neimprejmuit;

**B. Partea II. Proprietari și acte**

Inscrieri privitoare la dreptul de proprietate și alte drepturi reale		Referințe
/		
Act Notarial nr. 1434, din 20/05/1998 emis de BNP Burcea Marin (Certificat de deces nr. 606/10.05.2011 emis de SPCLEP Pitesti);		
B1	Intabulare, drept de PROPRIETATE, dobandit prin Conventie, cota actuala 1/1 1) IACOB VASILICA, Proprietar decedat	A1

**C. Partea III. SARCINI .**

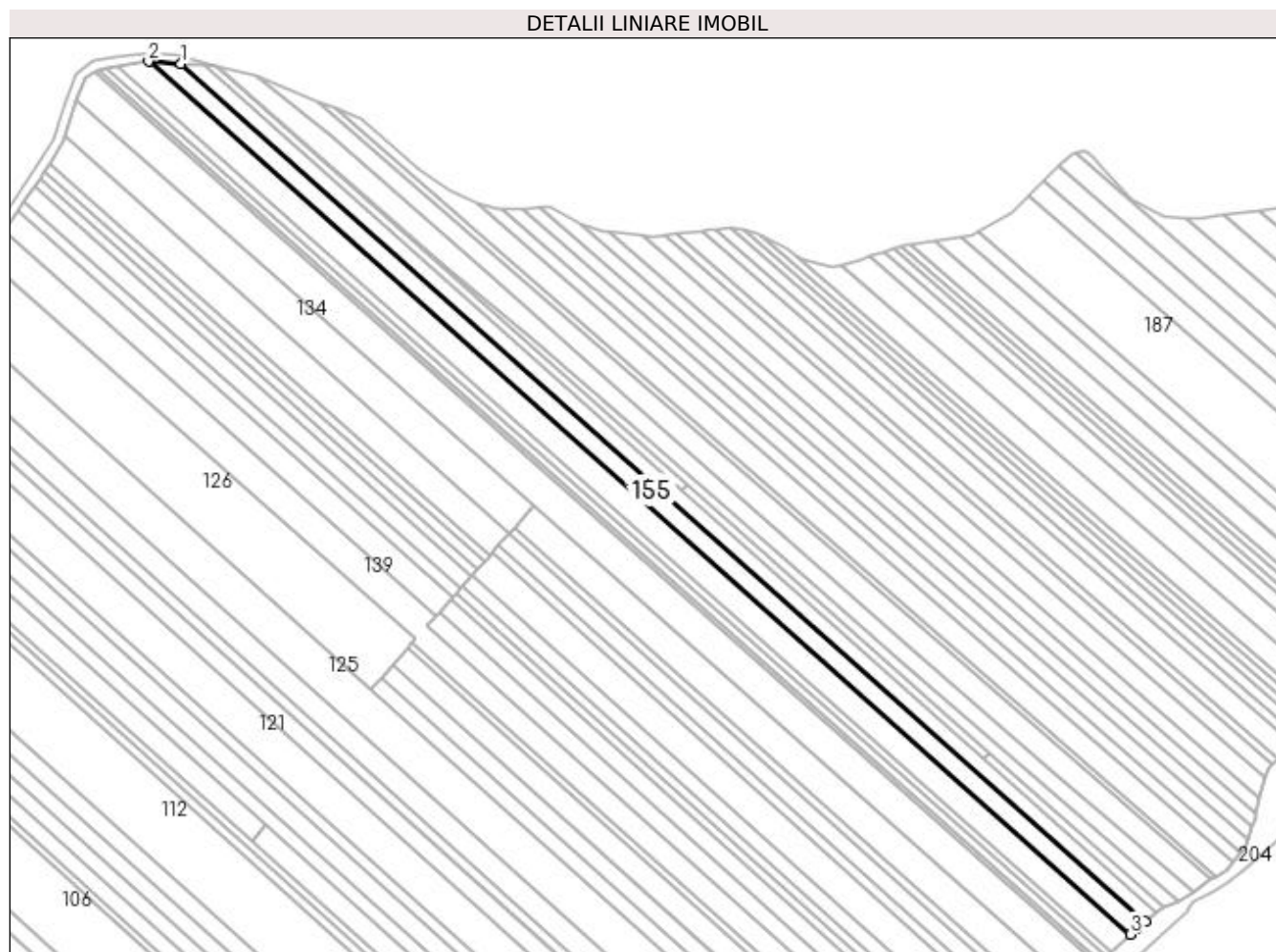
Inscrieri privind dezmembramintele dreptului de proprietate, drepturi reale de garanție și sarcini	Referințe
NU SUNT	

## Anexa Nr. 1 La Partea I

## Teren

Nr cadastral	Suprafața (mp)*	Observații / Referințe
	4.650	

\* Suprafața este determinată în planul de proiecție Stereo 70.



## Date referitoare la teren

Crt	Categorie folosință	Intra vilan	Suprafața (mp)	Tarla	Parcelă	Nr. topo	Observații / Referințe
1	arabil	NU	4.650	18	369	-	

## Lungime Segmente

1) Valorile lungimilor segmentelor sunt obținute din proiecție în plan.

Punct început	X / Y	Punct sfârșit	X / Y	Lungime segment (** (m)
1	495.420,089 385.517,992	2	495.406,386 385.518,869	13.731
2	495.406,386 385.518,869	3	495.821,586 385.149,954	555.418
3	495.821,586 385.149,954	4	495.824,501 385.152,529	3.889
4	495.824,501 385.152,529	5	495.828,086 385.155,476	4.641
5	495.828,086 385.155,476	1	495.420,089 385.517,992	545.783

**\*\* Lungimile segmentelor sunt determinate în planul de proiecție Stereo 70 și sunt rotunjite la 1 milimetru.**

**\*\*\* Distanța dintre puncte este formată din segmente cumulate ce sunt mai mici decât valoarea 1 milimetru.**



**DATE DESPRE IMOBILUL NR. 156**

Oficiul de Cadastru și Publicitate Imobiliară ARGES  
Biroul de Cadastru și Publicitate Imobiliară Pitesti

**A. Partea I. Descrierea imobilului**

TEREN Extravilan

Adresa: Jud. Arges

Nr. Crt	Nr cadastral Nr. topografic	Suprafața* (mp)	Observații / Referințe
A1		3.200	Sector cadastral:23 Teren neimprejmuit;

**B. Partea II. Proprietari și acte**

Inscrieri privitoare la dreptul de proprietate și alte drepturi reale		Referințe
/		
Hotarare Judecatoreasca nr. 6704, din 19/05/2016 emis de Judecatoria Sectorului 2 Bucuresti;		
B1	Intabulare, drept de PROPRIETATE, dobandit prin lesire Din Indiviziune, cota actuala 1/1 1) MORARU LILIANA	A1

**C. Partea III. SARCINI .**

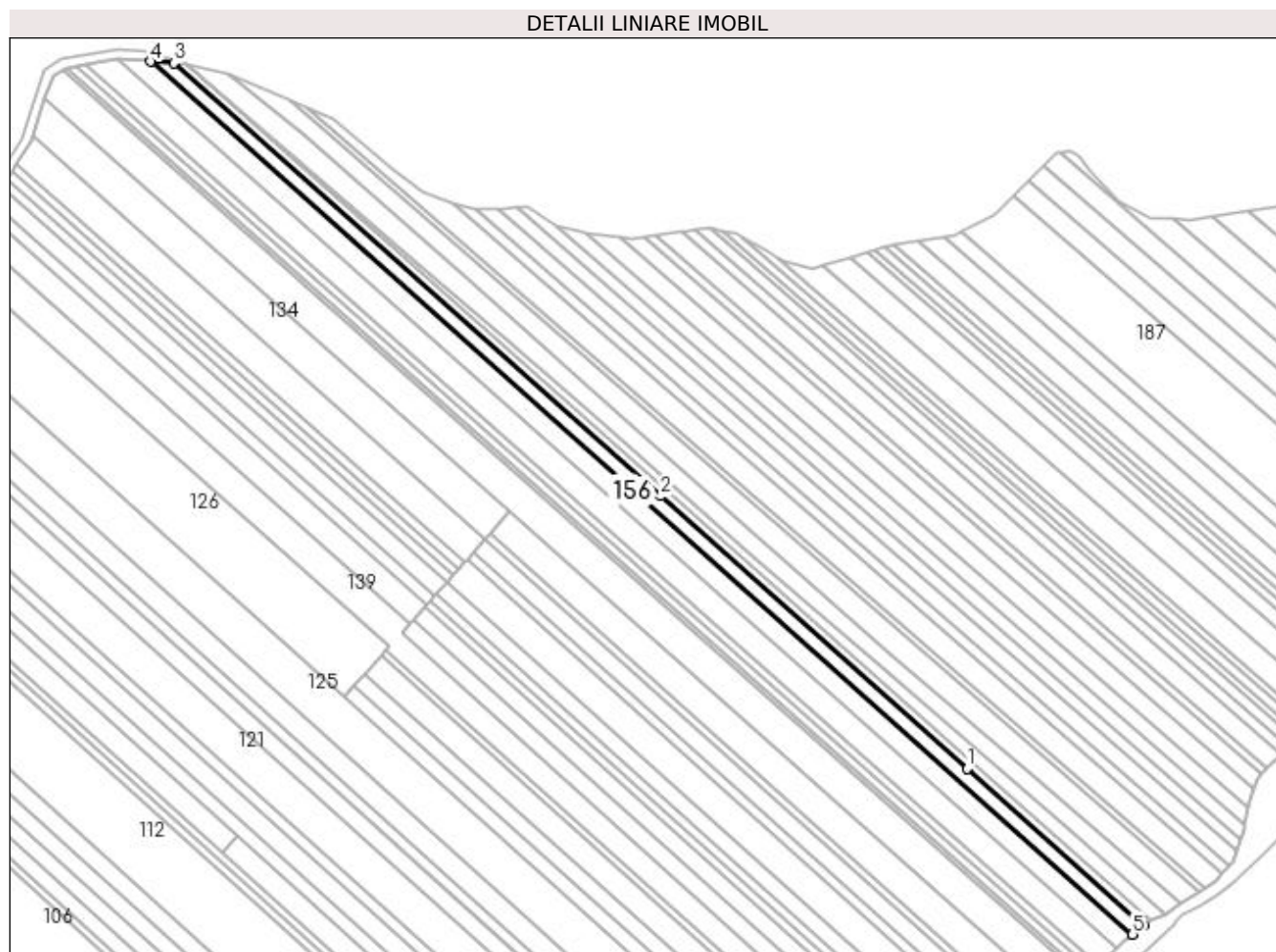
Inscrieri privind dezmembramintele dreptului de proprietate, drepturi reale de garanție și sarcini	Referințe
NU SUNT	

## Anexa Nr. 1 La Partea I

## Teren

Nr cadastral	Suprafața (mp)*	Observații / Referințe
	3.200	

\* Suprafața este determinată în planul de proiecție Stereo 70.



## Date referitoare la teren

Crt	Categorie folosință	Intravilan	Suprafața (mp)	Tarla	Parcelă	Nr. topo	Observații / Referințe
1	arabil	NU	3.200	18	369	-	In act se regasese tarla 18 - parcela 375

## Lungime Segmente

1) Valorile lungimilor segmentelor sunt obținute din proiecție în plan.

Punct început	X / Y	Punct sfârșit	X / Y	Lungime segment (** (m)
1	495.759,487 385.224,319	2	495.632,081 385.337,523	170.433
2	495.632,081 385.337,523	3	495.429,66 385.517,379	270.781
3	495.429,66 385.517,379	4	495.420,089 385.517,992	9.591
4	495.420,089 385.517,992	5	495.828,086 385.155,476	545.783
5	495.828,086 385.155,476	6	495.832,699 385.159,269	5.972

Punct început	X / Y	Punct sfârșit	X / Y	Lungime segment (** (m)
6	495.832,699 385.159,269	1	495.759,487 385.224,319	97.936

\*\* Lungimile segmentelor sunt determinate în planul de proiecție Stereo 70 și sunt rotunjite la 1 milimetru.

\*\*\* Distanța dintre puncte este formată din segmente cumulate ce sunt mai mici decât valoarea 1 milimetru.





**DATE DESPRE IMOBILUL NR. 157**

Oficiul de Cadastru și Publicitate Imobiliară ARGES  
Biroul de Cadastru și Publicitate Imobiliară Pitesti

**A. Partea I. Descrierea imobilului**

TEREN Extravilan

Adresa: Jud. Arges

Nr. Crt	Nr cadastral Nr. topografic	Suprafața* (mp)	Observații / Referințe
A1		900	Sector cadastral:23 Teren neimprejmuit;

**B. Partea II. Proprietari și acte**

Inscrieri privitoare la dreptul de proprietate și alte drepturi reale	Referințe
/	
Act Notarial nr. 6, din 22/10/1999 emis de BNP Doina Pietris;	
B1	A1
Intabulare, drept de PROPRIETATE, dobandit prin Iesire Din Indiviziune, cota actuala 1/1 1) ANGELESCU MARIA	

**C. Partea III. SARCINI .**

Inscrieri privind dezmembramintele dreptului de proprietate, drepturi reale de garanție și sarcini	Referințe
NU SUNT	

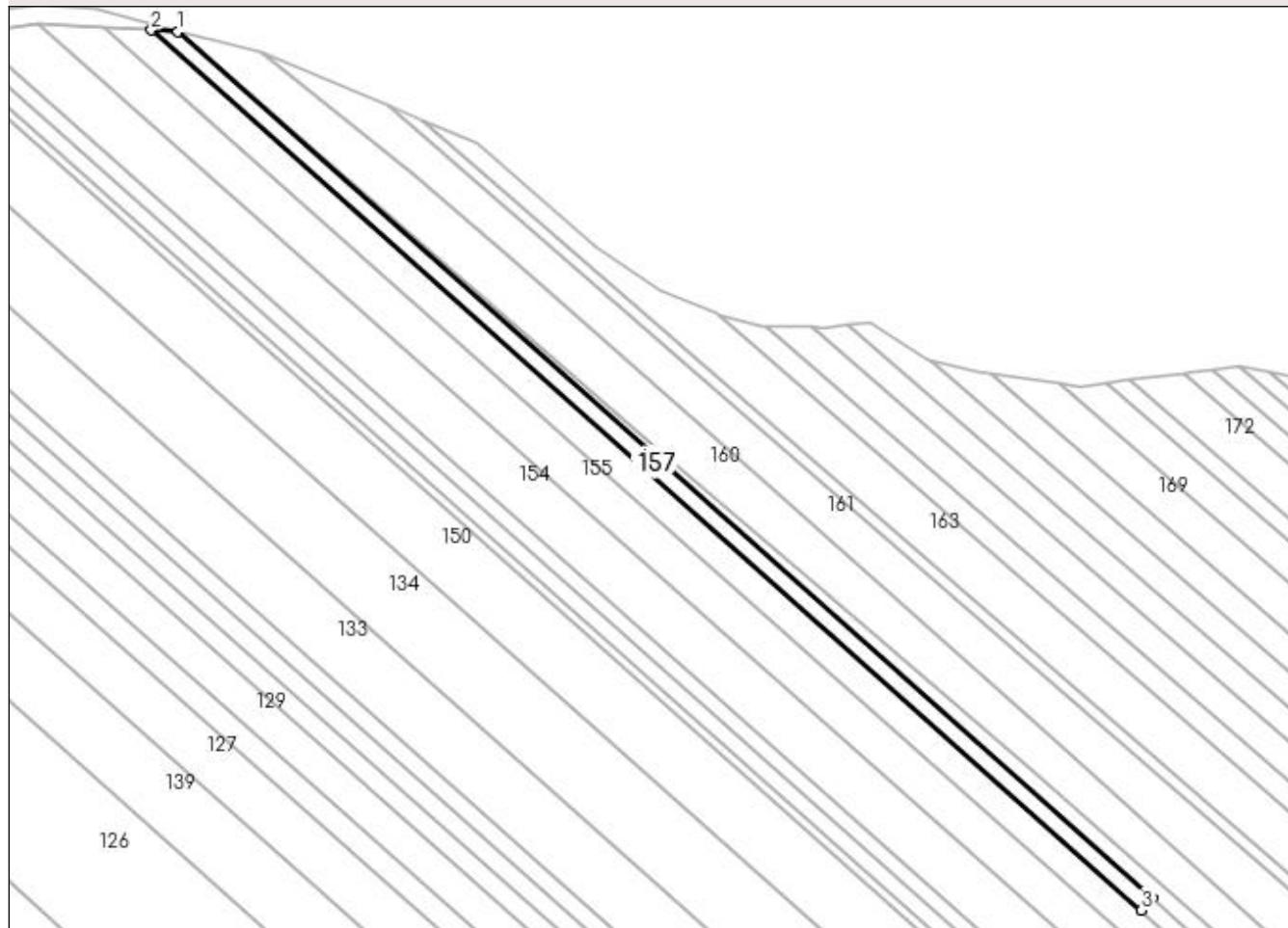
## Anexa Nr. 1 La Partea I

## Teren

Nr cadastral	Suprafața (mp)*	Observații / Referințe
	900	

\* Suprafața este determinată în planul de proiecție Stereo 70.

## DETALII LINIARE IMOBIL



## Date referitoare la teren

Crt	Categorie folosință	Intravilan	Suprafața (mp)	Tarla	Parcelă	Nr. topo	Observații / Referințe
1	arabil	NU	900	18	369	-	

## Lungime Segmente

1) Valorile lungimilor segmentelor sunt obținute din proiecție în plan.

Punct început	X / Y	Punct sfârșit	X / Y	Lungime segment (** (m)
1	495.435,096 385.517,031	2	495.429,66 385.517,379	5.447
2	495.429,66 385.517,379	3	495.632,081 385.337,523	270.781
3	495.632,081 385.337,523	4	495.634,306 385.340,027	3.35
4	495.634,306 385.340,027	1	495.435,096 385.517,031	266.486

**\*\* Lungimile segmentelor sunt determinate în planul de proiecție Stereo 70 și sunt rotunjite la 1 milimetru.**

**\*\*\* Distanța dintre puncte este formată din segmente cumulate ce sunt mai mici decât valoarea 1 milimetru.**



**DATE DESPRE IMOBILUL NR. 158**

Oficiul de Cadastru și Publicitate Imobiliară ARGES  
Biroul de Cadastru și Publicitate Imobiliară Pitesti

**A. Partea I. Descrierea imobilului**

TEREN Extravilan

Adresa: Jud. Arges, Punct "Sipot"

Nr. Crt	Nr cadastral Nr. topografic	Suprafața* (mp)	Observații / Referințe
A1	82417	571	Sector cadastral:23 Teren neimprejmit;

**B. Partea II. Proprietari și acte**

Inscrieri privitoare la dreptul de proprietate și alte drepturi reale	Referințe
<b>11530 / 04/03/2013</b>	
Act Notarial nr. 6 Certificat de mostenitor, din 22/10/1999 emis de BNP DOINA PIETRIS (act notarial nr. 90 Certificat de mostenitor/14-10-2011 emis de BNPA DANCIU si SIMONESCU DIACONU; act administrativ nr. 48 Adeverinta/23-09-1999 emis de PRIMARIA MIOVENI; act administrativ nr. PROCES VERBAL/15-09-1999 emis de PRIMARIA MIOVENI; act administrativ nr. 4670/01-03-2013 emis de PRIMARIA MIOVENI; act administrativ nr. F1632/01-03-2013 emis de PRIMARIA MIOVENI;);	
B1	A1
Intabulare, drept de PROPRIETATE, dobandit prin Succesiune, cota actuala 1/1 1) OPREA CRISTIAN-TIBERIU	

**C. Partea III. SARCINI .**

Inscrieri privind dezmembramintele dreptului de proprietate, drepturi reale de garanție și sarcini	Referințe
NU SUNT	

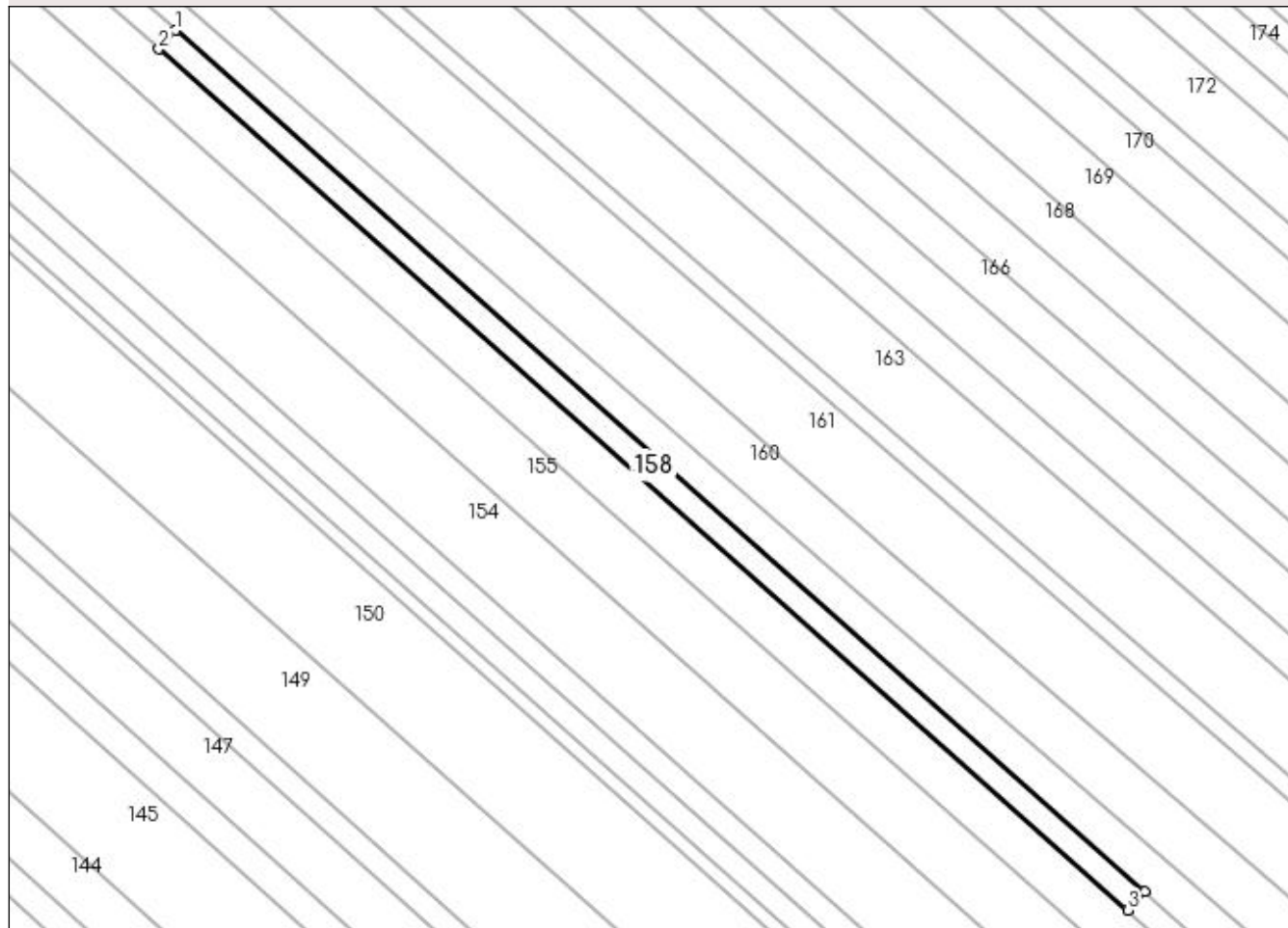
## Anexa Nr. 1 La Partea I

## Teren

Nr cadastral	Suprafața (mp)*	Observații / Referințe
82417	571	

\* Suprafața este determinată în planul de proiecție Stereo 70.

## DETALII LINIARE IMOBIL



## Date referitoare la teren

Crt	Categorie folosință	Intravilan	Suprafața (mp)	Tarla	Parcelă	Nr. topo	Observații / Referințe
1	arabil	NU	571	18	369	-	

## Lungime Segmente

1) Valorile lungimilor segmentelor sunt obținute din proiecție în plan.

Punct început	X / Y	Punct sfârșit	X / Y	Lungime segment (** (m)
1	495.634,306 385.340,027	2	495.632,081 385.337,523	3.35
2	495.632,081 385.337,523	3	495.759,487 385.224,319	170.433
3	495.759,487 385.224,319	4	495.761,712 385.226,824	3.35
4	495.761,712 385.226,824	1	495.634,306 385.340,027	170.432

**\*\* Lungimile segmentelor sunt determinate în planul de proiecție Stereo 70 și sunt rotunjite la 1 milimetru.**

**\*\*\* Distanța dintre puncte este formată din segmente cumulate ce sunt mai mici decât valoarea 1 milimetru.**





**DATE DESPRE IMOBILUL NR. 159**

Oficiul de Cadastru și Publicitate Imobiliară ARGES  
Biroul de Cadastru și Publicitate Imobiliară Pitesti

**A. Partea I. Descrierea imobilului**

TEREN Extravilan

Adresa: Jud. Arges, Punct "Sipot"

Nr. Crt	Nr cadastral Nr. topografic	Suprafața* (mp)	Observații / Referințe
A1	82404	329	Sector cadastral:23 Teren neimprejmut;

**B. Partea II. Proprietari și acte**

Inscrieri privitoare la dreptul de proprietate și alte drepturi reale		Referințe
<b>11531 / 04/03/2013</b>		
Act Notarial nr. 6 Certificat de mostenitor, din 22/10/1999 emis de BNP DOINA PIETRIS (act notarial nr. 90 Certificat de mostenitor/14-10-2011 emis de BNPA DANCIU si SIMONESCU DIACONU; act administrativ nr. 48 Adeverinta/23-09-1999 emis de PRIMARIA MIOVENI; act administrativ nr. PROCES VERBAL/15-09-1999 emis de PRIMARIA MIOVENI; act administrativ nr. 4670/01-03-2013 emis de PRIMARIA MIOVENI; act administrativ nr. F1632/01-03-2013 emis de PRIMARIA MIOVENI;);		
B1	Intabulare, drept de PROPRIETATE bun propriu, dobandit prin Succesiune, cota actuala 1/1 1) OPREA CRISTIAN-TIBERIU	A1

**C. Partea III. SARCINI .**

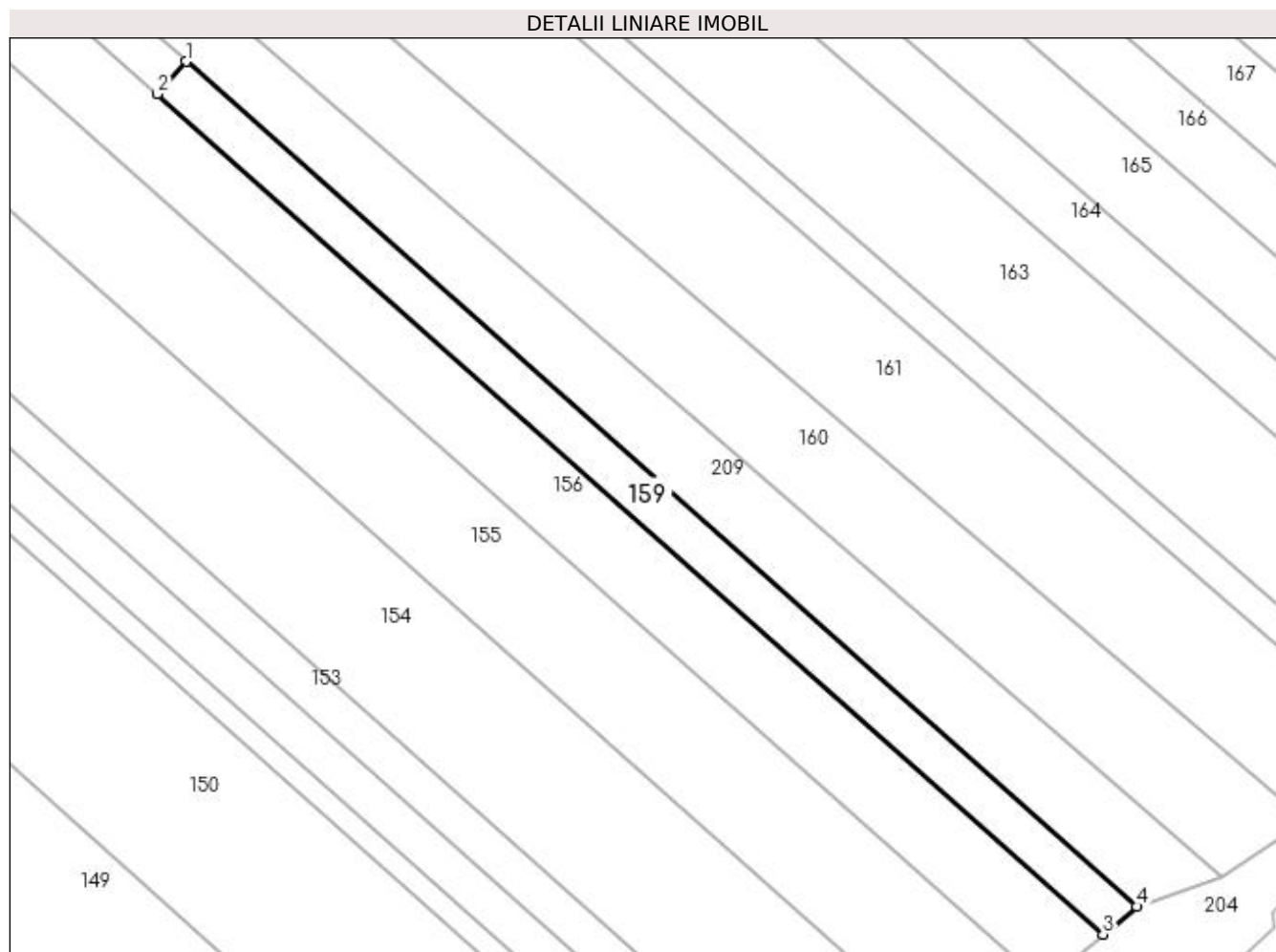
Inscrieri privind dezmembramintele dreptului de proprietate, drepturi reale de garanție și sarcini	Referințe
NU SUNT	

## Anexa Nr. 1 La Partea I

## Teren

Nr cadastral	Suprafața (mp)*	Observații / Referințe
82404	329	

\* Suprafața este determinată în planul de proiecție Stereo 70.



## Date referitoare la teren

Crt	Categorie folosință	Intravilan	Suprafața (mp)	Tarla	Parcelă	Nr. topo	Observații / Referințe
1	arabil	NU	329	18	369	-	

## Lungime Segmente

1) Valorile lungimilor segmentelor sunt obținute din proiecție în plan.

Punct început	X / Y	Punct sfârșit	X / Y	Lungime segment (** (m)
1	495.761,712 385.226,824	2	495.759,487 385.224,319	3.35
2	495.759,487 385.224,319	3	495.832,699 385.159,269	97.936
3	495.832,699 385.159,269	4	495.835,319 385.161,422	3.391
4	495.835,319 385.161,422	1	495.761,712 385.226,824	98.465

**\*\* Lungimile segmentelor sunt determinate în planul de proiecție Stereo 70 și sunt rotunjite la 1 milimetru.**

**\*\*\* Distanța dintre puncte este formată din segmente cumulate ce sunt mai mici decât valoarea 1 milimetru.**



**DATE DESPRE IMOBILUL NR. 160**

Oficiul de Cadastru și Publicitate Imobiliară ARGES  
Biroul de Cadastru și Publicitate Imobiliară Pitesti

**A. Partea I. Descrierea imobilului**

TEREN Extravilan

Adresa: Jud. Arges

Nr. Crt	Nr cadastral Nr. topografic	Suprafața* (mp)	Observații / Referințe
A1	86826	4.156	Sector cadastral:23 Teren neimprejmuit;

**B. Partea II. Proprietari și acte**

Inscrieri privitoare la dreptul de proprietate și alte drepturi reale		Referințe
<b>66704 / 18/12/2020</b>		
Act Administrativ nr. 83, din 16/05/2019 emis de CONSILIUL LOCAL MIOVENI (act administrativ nr F99624 din 14.12.2020, emis de PRIMARIA MIOVENI);		
B1	Intabulare, drept de PROPRIETATE, dobandit prin Lege, cota actuala 1/1 1) ORAȘUL MIOVENI, CIF:4318199, domeniul public	A1

**C. Partea III. SARCINI .**

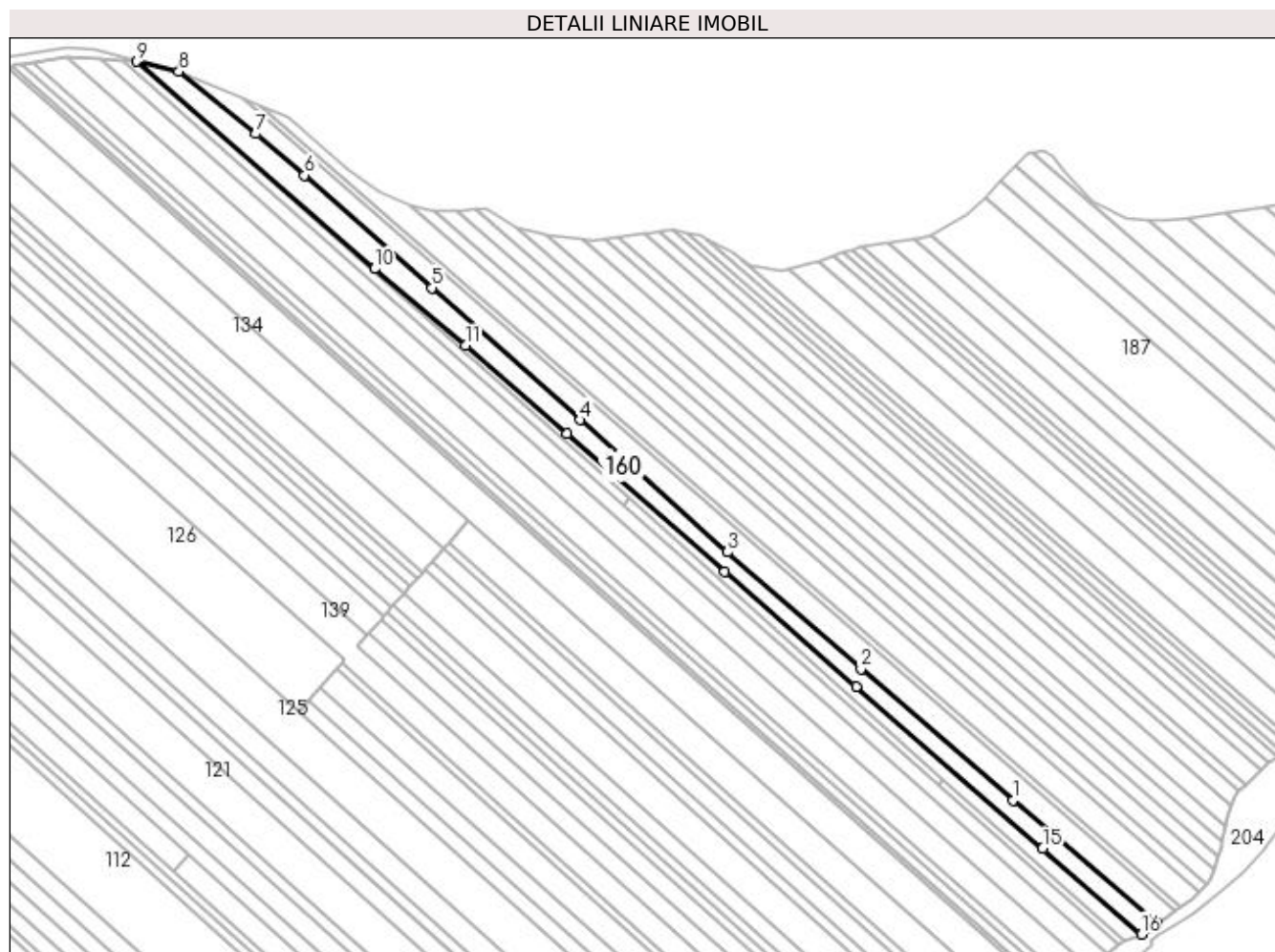
Inscrieri privind dezmembramintele dreptului de proprietate, drepturi reale de garanție și sarcini	Referințe
NU SUNT	

## Anexa Nr. 1 La Partea I

## Teren

Nr cadastral	Suprafața (mp)*	Observații / Referințe
86826	4.156	

\* Suprafața este determinată în planul de proiecție Stereo 70.



## Date referitoare la teren

Crt	Categorie folosință	Intravilan	Suprafața (mp)	Tarla	Parcelă	Nr. topo	Observații / Referințe
1	ape curgătoare	NU	4.156	18	374	-	Canal

## Lungime Segmente

1) Valorile lungimilor segmentelor sunt obținute din proiecție în plan.

Punct început	X / Y	Punct sfârșit	X / Y	Lungime segment (** (m)
1	495.790,03 385.217,984	2	495.728,351 385.271,15	81.43
2	495.728,351 385.271,15	3	495.674,335 385.318,451	71.799
3	495.674,335 385.318,451	4	495.614,56 385.371,967	80.231
4	495.614,56 385.371,967	5	495.554,535 385.425,329	80.315
5	495.554,535 385.425,329	6	495.502,945 385.470,989	68.894

Punct început	X / Y	Punct sfârșit	X / Y	Lungime segment (** (m)
6	495.502,945 385.470,989	7	495.483,362 385.487,744	25.773
7	495.483,362 385.487,744	8	495.452,109 385.512,997	40.18
8	495.452,109 385.512,997	9	495.435,096 385.517,031	17.485
9	495.435,096 385.517,031	10	495.531,438 385.433,119	127.762
10	495.531,438 385.433,119	11	495.568,124 385.402,041	48.08
11	495.568,124 385.402,041	12	495.609,331 385.366,375	54.498
12	495.609,331 385.366,375	13	495.673,135 385.310,432	84.856
13	495.673,135 385.310,432	14	495.726,426 385.263,962	70.706
14	495.726,426 385.263,962	15	495.801,919 385.198,473	99.94
15	495.801,919 385.198,473	16	495.841,917 385.163,723	52.985
16	495.841,917 385.163,723	17	495.848,389 385.168,112	7.82
17	495.848,389 385.168,112	1	495.790,03 385.217,984	76.766

\*\* Lungimile segmentelor sunt determinate în planul de proiecție Stereo 70 și sunt rotunjite la 1 milimetru.

\*\*\* Distanța dintre puncte este formată din segmente cumulate ce sunt mai mici decât valoarea 1 milimetru.





**DATE DESPRE IMOBILUL NR. 161**

Oficiul de Cadastru și Publicitate Imobiliară ARGES  
Biroul de Cadastru și Publicitate Imobiliară Pitesti

**A. Partea I. Descrierea imobilului**

TEREN Extravilan

Adresa: Jud. Arges

Nr. Crt	Nr cadastral Nr. topografic	Suprafața* (mp)	Observații / Referințe
A1		4.460	Sector cadastral:23 Teren neimpregmuit;

**B. Partea II. Proprietari și acte**

Inscrieri privitoare la dreptul de proprietate și alte drepturi reale	Referințe
/	
Act Normativ nr. 7, din 13/03/1996 emis de Parlamentul Romaniei;	
B1	Inscrierea provizorie, drept de PROPRIETATEInscriere provizorie coform art.13 legea 7, dobandit prin Lege, cota actuala 1/1
	1) UAT MIOVENI, CIF:4318199, Proprietar neidentificat

**C. Partea III. SARCINI .**

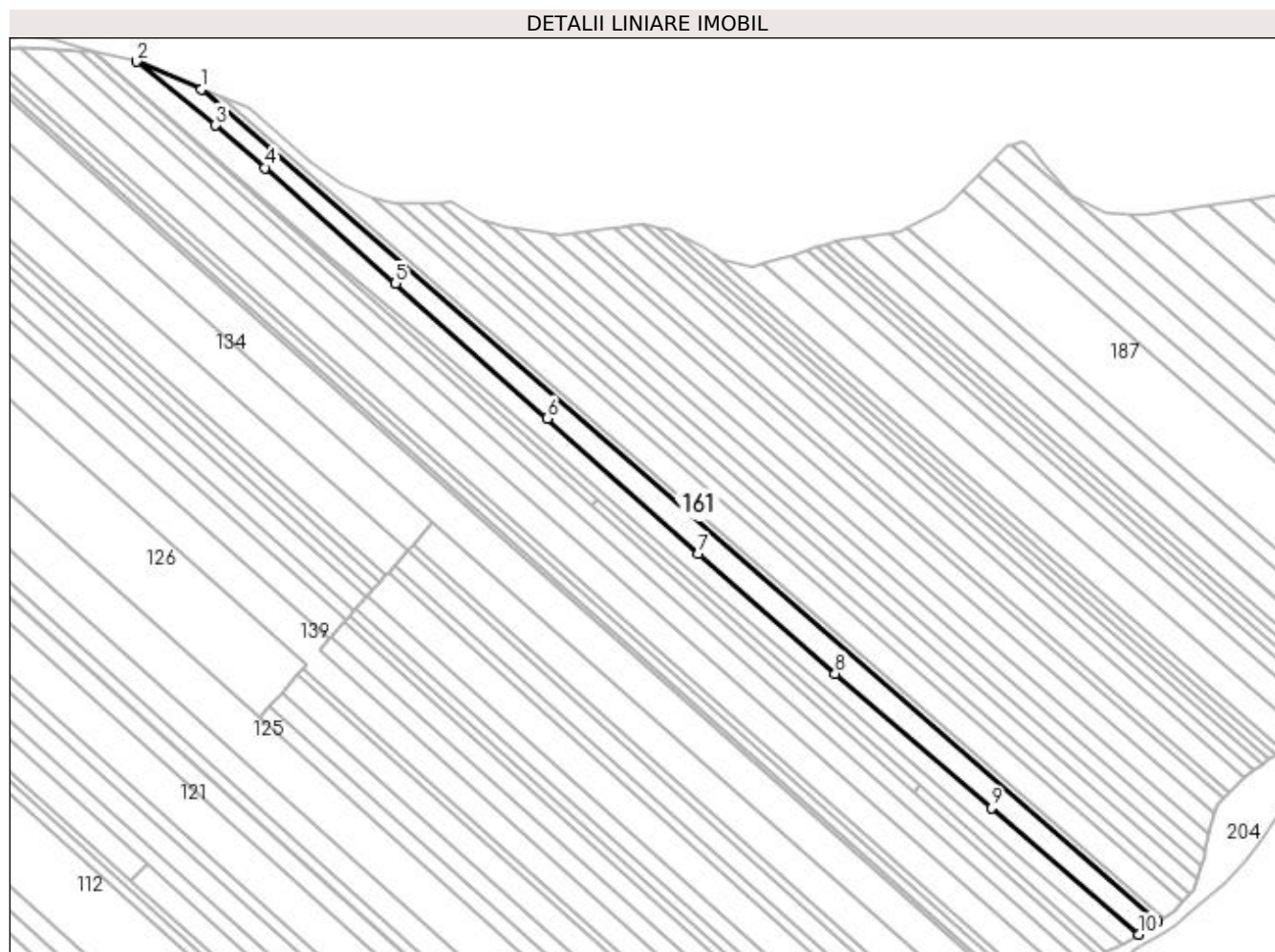
Inscrieri privind dezmembramintele dreptului de proprietate, drepturi reale de garanție și sarcini	Referințe
NU SUNT	

## Anexa Nr. 1 La Partea I

## Teren

Nr cadastral	Suprafața (mp)*	Observații / Referințe
	4.460	

\* Suprafața este determinată în planul de proiecție Stereo 70.



## Date referitoare la teren

Crt	Categorie folosință	Intra vilan	Suprafața (mp)	Tarla	Parcelă	Nr. topo	Observații / Referințe
1	arabil	NU	4.460	18	375	-	

## Lungime Segmente

1) Valorile lungimilor segmentelor sunt obținute din proiecție în plan.

Punct început	X / Y	Punct sfârșit	X / Y	Lungime segment (** (m)
1	495.477,931 385.502,121	2	495.452,109 385.512,997	28.019
2	495.452,109 385.512,997	3	495.483,362 385.487,744	40.18
3	495.483,362 385.487,744	4	495.502,945 385.470,989	25.773
4	495.502,945 385.470,989	5	495.554,535 385.425,329	68.894
5	495.554,535 385.425,329	6	495.614,56 385.371,967	80.315

Punct început	X / Y	Punct sfârșit	X / Y	Lungime segment (** (m)
6	495.614,56 385.371,967	7	495.674,335 385.318,451	80.231
7	495.674,335 385.318,451	8	495.728,351 385.271,15	71.799
8	495.728,351 385.271,15	9	495.790,03 385.217,984	81.43
9	495.790,03 385.217,984	10	495.848,389 385.168,112	76.766
10	495.848,389 385.168,112	11	495.855,885 385.173,185	9.051
11	495.855,885 385.173,185	1	495.477,931 385.502,121	501.047

\*\* Lungimile segmentelor sunt determinate în planul de proiecție Stereo 70 și sunt rotunjite la 1 milimetru.

\*\*\* Distanța dintre puncte este formată din segmente cumulate ce sunt mai mici decât valoarea 1 milimetru.



**DATE DESPRE IMOBILUL NR. 162**

Oficiul de Cadastru și Publicitate Imobiliară ARGES  
Biroul de Cadastru și Publicitate Imobiliară Pitesti

**A. Partea I. Descrierea imobilului**

TEREN Extravilan

Adresa: Jud. Arges

Nr. Crt	Nr cadastral Nr. topografic	Suprafața* (mp)	Observații / Referințe
A1		1.200	Sector cadastral:23 Teren neimprejmuit;

**B. Partea II. Proprietari și acte**

Inscrieri privitoare la dreptul de proprietate și alte drepturi reale		Referințe
/		
Act Administrativ nr. 47294, din 28/06/1994 emis de CJPSDPAT ARGES;		
B1	Intabulare, drept de PROPRIETATE, dobandit prin Lege, cota actuala 1/1 1) CIOBANU NICOLAE	A1

**C. Partea III. SARCINI .**

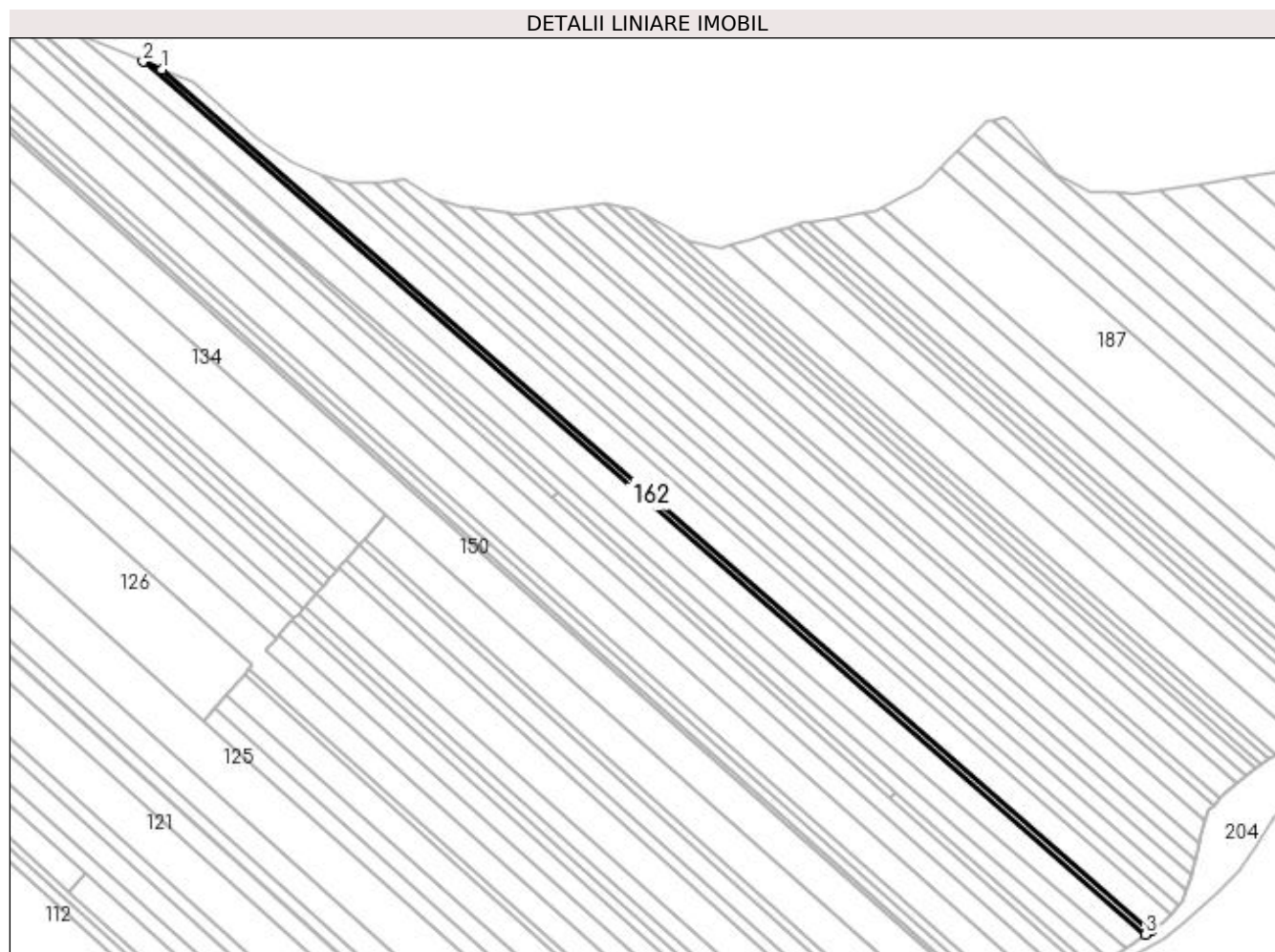
Inscrieri privind dezmembramintele dreptului de proprietate, drepturi reale de garanție și sarcini	Referințe
NU SUNT	

## Anexa Nr. 1 La Partea I

## Teren

Nr cadastral	Suprafața (mp)*	Observații / Referințe
	1.200	

\* Suprafața este determinată în planul de proiecție Stereo 70.



## Date referitoare la teren

Crt	Categorie folosință	Intra vilan	Suprafața (mp)	Tarla	Parcelă	Nr. topo	Observații / Referințe
1	arabil	NU	1.200	18	375	-	

## Lungime Segmente

1) Valorile lungimilor segmentelor sunt obținute din proiecție în plan.

Punct început	X / Y	Punct sfârșit	X / Y	Lungime segment (** (m)
1	495.485,048 385.499,124	2	495.477,931 385.502,121	7.722
2	495.477,931 385.502,121	3	495.855,885 385.173,185	501.047
3	495.855,885 385.173,185	4	495.857,951 385.174,583	2.495
4	495.857,951 385.174,583	1	495.485,048 385.499,124	494.352

**\*\* Lungimile segmentelor sunt determinate în planul de proiecție Stereo 70 și sunt rotunjite la 1 milimetru.**

**\*\*\* Distanța dintre puncte este formată din segmente cumulate ce sunt mai mici decât valoarea 1 milimetru.**





**DATE DESPRE IMOBILUL NR. 163**

Oficiul de Cadastru și Publicitate Imobiliară ARGES  
Biroul de Cadastru și Publicitate Imobiliară Pitesti

**A. Partea I. Descrierea imobilului**

TEREN Extravilan

Adresa: Jud. Arges

Nr. Crt	Nr cadastral Nr. topografic	Suprafața* (mp)	Observații / Referințe
A1		4.400	Sector cadastral:23 Teren neimprejmuit;

**B. Partea II. Proprietari și acte**

Inscrieri privitoare la dreptul de proprietate și alte drepturi reale	Referințe
/	
Hotarare Judecatoreasca nr. 1710, din 20/02/2013 emis de Judecatoria Pitesti;	
B1	A1
Intabulare, drept de PROPRIETATE, dobandit prin lesire Din Indiviziune, cota actuala 1/1 1) DINICA CONSTANTIN	

**C. Partea III. SARCINI .**

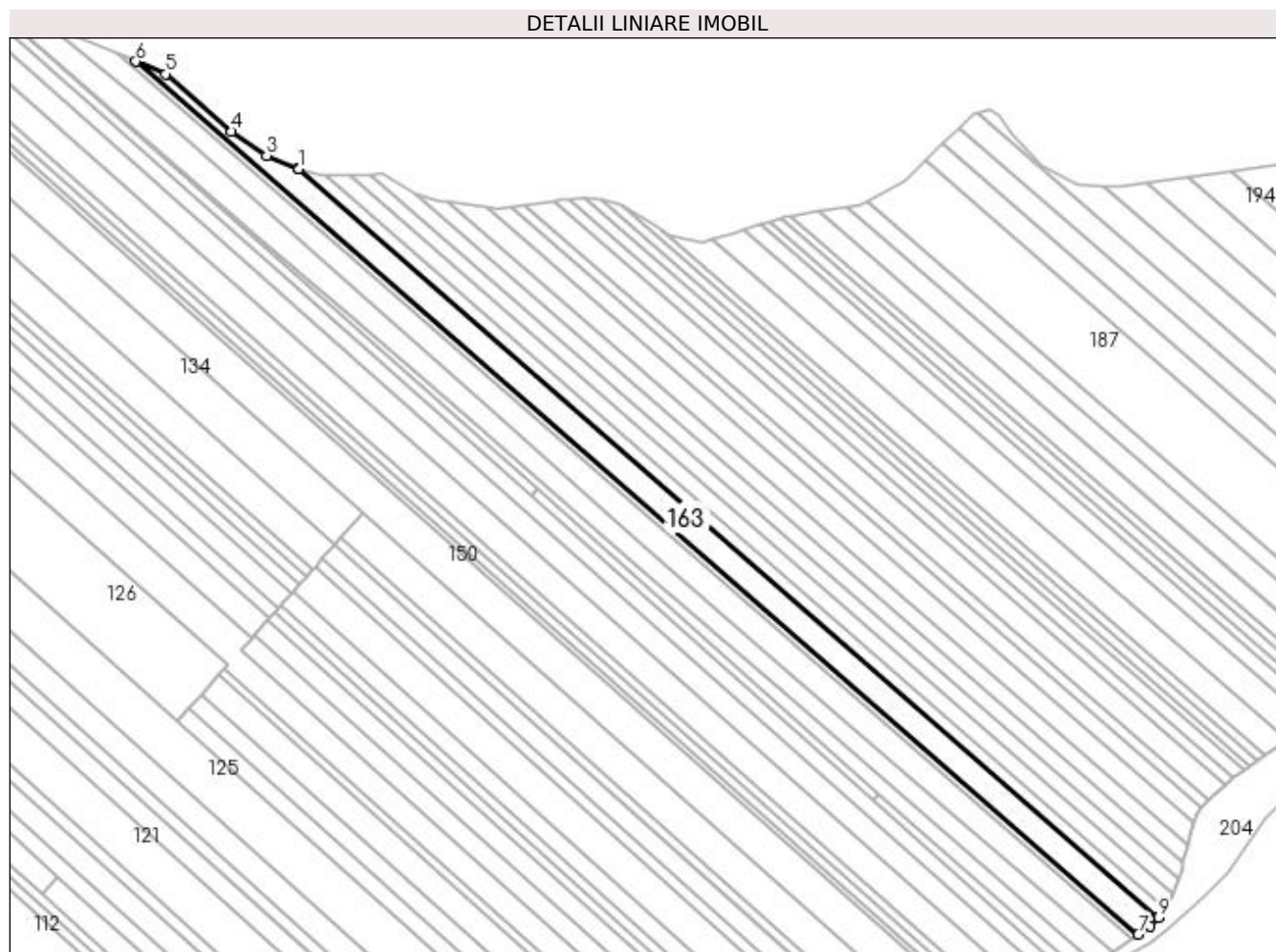
Inscrieri privind dezmembramintele dreptului de proprietate, drepturi reale de garanție și sarcini	Referințe
NU SUNT	

## Anexa Nr. 1 La Partea I

## Teren

Nr cadastral	Suprafața (mp)*	Observații / Referințe
	4.400	

\* Suprafața este determinată în planul de proiecție Stereo 70.



## Date referitoare la teren

Crt	Categorie folosință	Intra vilan	Suprafața (mp)	Tarla	Parcelă	Nr. topo	Observații / Referințe
1	arabil	NU	4.400	18	375	-	

## Lungime Segmente

1) Valorile lungimilor segmentelor sunt obținute din proiecție în plan.

Punct început	X / Y	Punct sfârșit	X / Y	Lungime segment (** (m)
1	495.545,596 385.459,234	2	495.545,141 385.459,364	0.473
2	495.545,141 385.459,364	3	495.533,672 385.464,102	12.409
3	495.533,672 385.464,102	4	495.520,654 385.473,123	15.838
4	495.520,654 385.473,123	5	495.496,152 385.494,446	32.481
5	495.496,152 385.494,446	6	495.485,048 385.499,124	12.049

Punct început	X / Y	Punct sfârșit	X / Y	Lungime segment (** (m)
6	495.485,048 385.499,124	7	495.857,951 385.174,583	494.352
7	495.857,951 385.174,583	8	495.862,491 385.177,656	5.482
8	495.862,491 385.177,656	9	495.865,412 385.180,896	4.362
9	495.865,412 385.180,896	1	495.545,596 385.459,234	423.974

\*\* Lungimile segmentelor sunt determinate în planul de proiecție Stereo 70 și sunt rotunjite la 1 milimetru.

\*\*\* Distanța dintre puncte este formată din segmente cumulate ce sunt mai mici decât valoarea 1 milimetru.



**DATE DESPRE IMOBILUL NR. 164**

Oficiul de Cadastru și Publicitate Imobiliară ARGES  
Biroul de Cadastru și Publicitate Imobiliară Pitesti

**A. Partea I. Descrierea imobilului**

TEREN Extravilan

Adresa: Jud. Arges

Nr. Crt	Nr cadastral Nr. topografic	Suprafața* (mp)	Observații / Referințe
A1		1.900	Sector cadastral:23 Teren neimprejmuit;

**B. Partea II. Proprietari și acte**

Inscrieri privitoare la dreptul de proprietate și alte drepturi reale		Referințe
/		
Act Notarial nr. 68, din 13/08/2015 emis de BIN Mihaela Vlad;		
B1	Intabulare, drept de PROPRIETATE, dobandit prin Succesiune, cota actuala 1/2 1) <b>DOGARU IONUȚ-GABRIEL</b>	A1
B2	Intabulare, drept de PROPRIETATE, dobandit prin Succesiune, cota actuala 1/1 1) <b>DOGARU MARIAN-ALIN</b>	A1

**C. Partea III. SARCINI .**

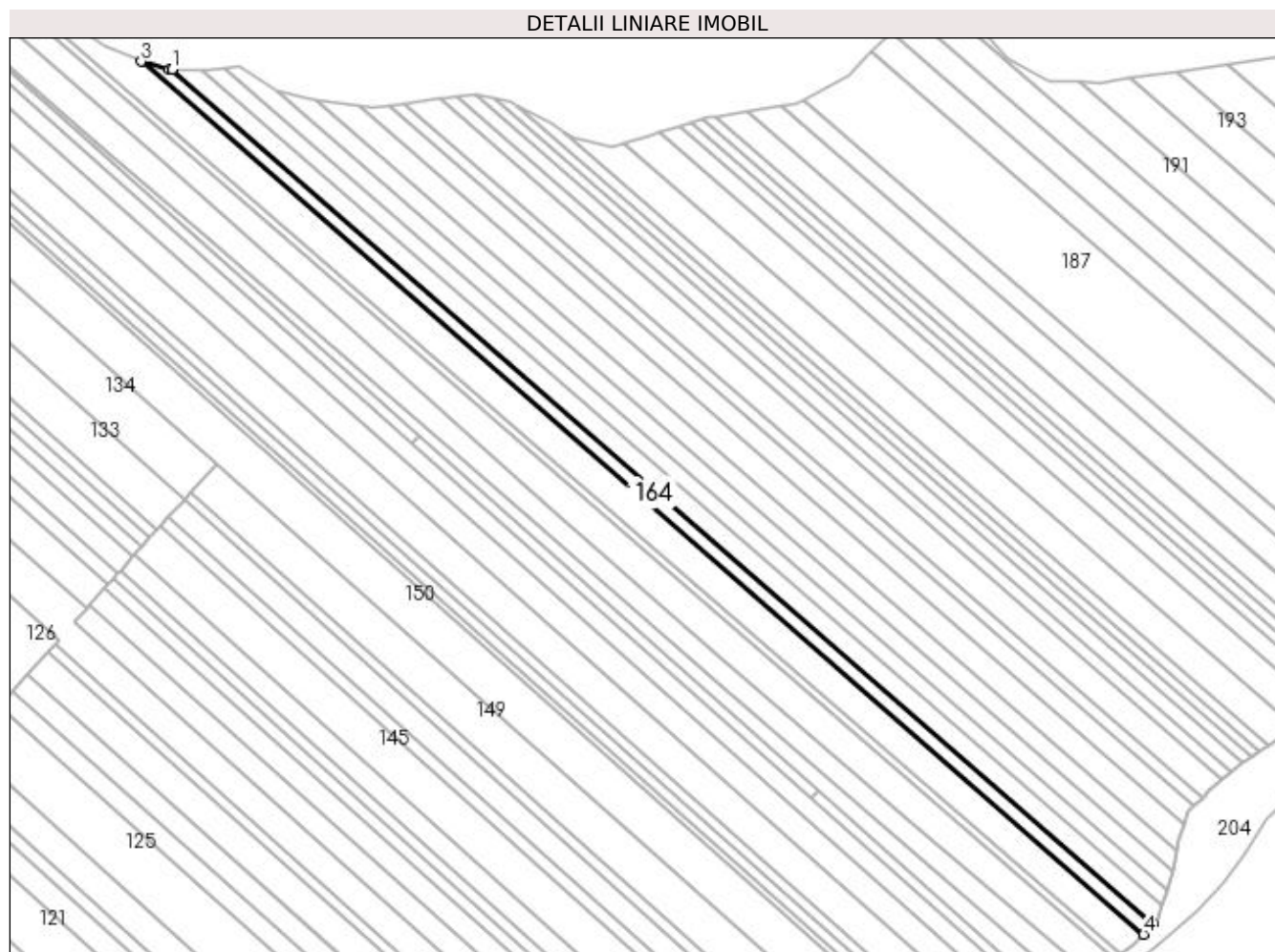
Inscrieri privind dezmembramintele dreptului de proprietate, drepturi reale de garanție și sarcini	Referințe
NU SUNT	

## Anexa Nr. 1 La Partea I

## Teren

Nr cadastral	Suprafața (mp)*	Observații / Referințe
	1.900	

\* Suprafața este determinată în planul de proiecție Stereo 70.



## Date referitoare la teren

Crt	Categorie folosință	Intravilan	Suprafața (mp)	Tarla	Parcelă	Nr. topo	Observații / Referințe
1	arabil	NU	1.900	18	375	-	

## Lungime Segmente

1) Valorile lungimilor segmentelor sunt obținute din proiecție în plan.

Punct început	X / Y	Punct sfârșit	X / Y	Lungime segment (** (m)
1	495.555,436 385.456,678	2	495.554,508 385.456,681	0.928
2	495.554,508 385.456,681	3	495.545,596 385.459,234	9.27
3	495.545,596 385.459,234	4	495.865,412 385.180,896	423.974
4	495.865,412 385.180,896	5	495.868,446 385.184,264	4.533
5	495.868,446 385.184,264	1	495.555,436 385.456,678	414.951

**\*\* Lungimile segmentelor sunt determinate în planul de proiecție Stereo 70 și sunt rotunjite la 1 milimetru.**

**\*\*\* Distanța dintre puncte este formată din segmente cumulate ce sunt mai mici decât valoarea 1 milimetru.**





**DATE DESPRE IMOBILUL NR. 165**

Oficiul de Cadastru și Publicitate Imobiliară ARGES  
Biroul de Cadastru și Publicitate Imobiliară Pitesti

**A. Partea I. Descrierea imobilului**

TEREN Extravilan

Adresa: Jud. Arges

Nr. Crt	Nr cadastral Nr. topografic	Suprafața* (mp)	Observații / Referințe
A1	84463	2.500	Sector cadastral:23 Teren neimprejmuit;

**B. Partea II. Proprietari și acte**

Inscrieri privitoare la dreptul de proprietate și alte drepturi reale	Referințe
<b>38099 / 27/07/2016</b>	
Act Administrativ nr. 14562-TITLU DE PROPRIETATE, din 29/06/1993 emis de CJSDPAT ARGES (act administrativ nr F94743-CERTIFICAT FISCAL din 22.07.2016, emis de PRIMARIA MIOVENI;act administrativ nr 18342-ADEVERINTA din 22.07.2016, emis de PRIMARIA MIOVENI);	
B1 1/1 1) MAREȘ VICTORIA	A1

**C. Partea III. SARCINI .**

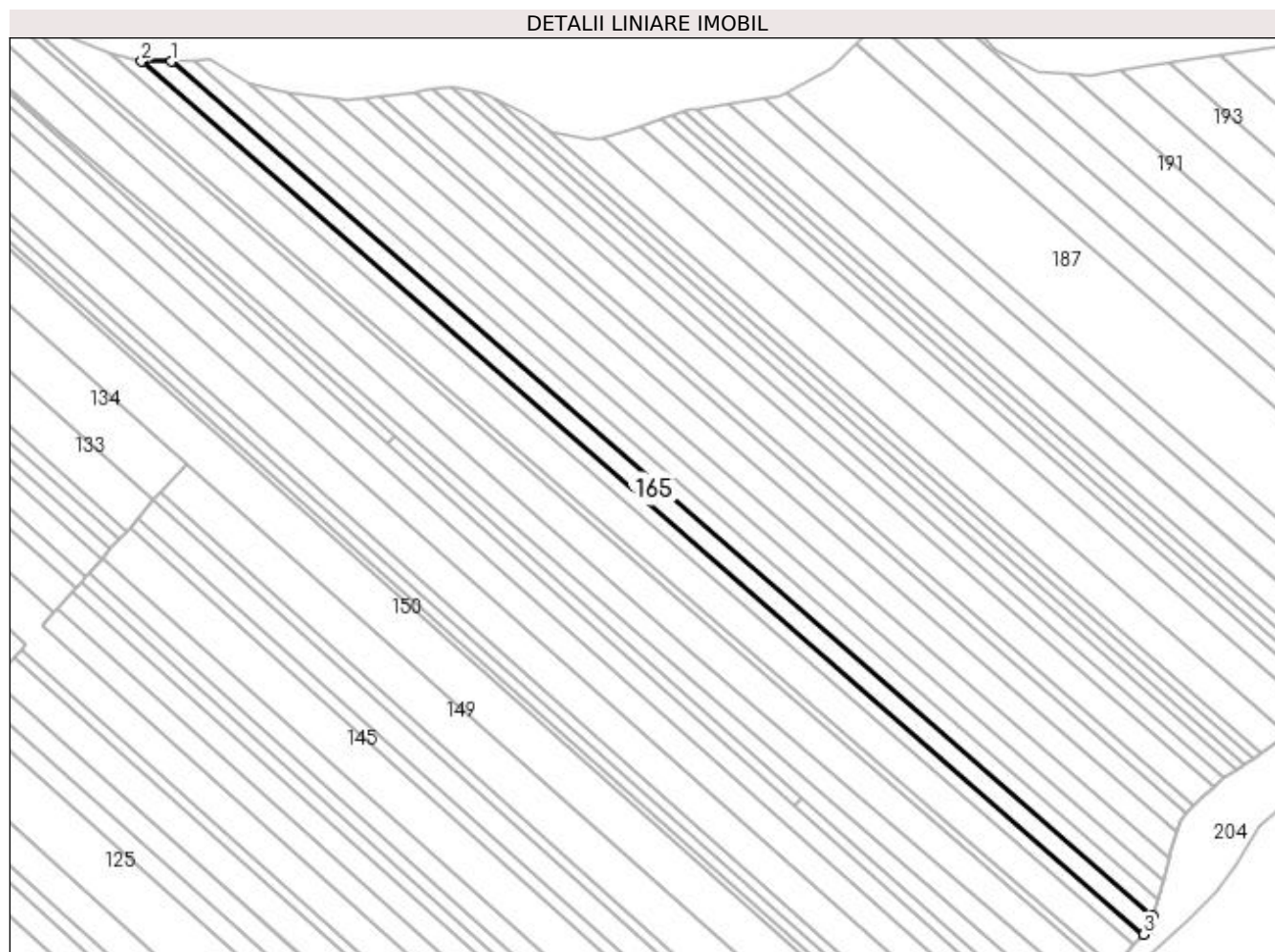
Inscrieri privind dezmembramintele dreptului de proprietate, drepturi reale de garanție și sarcini	Referințe
NU SUNT	

## Anexa Nr. 1 La Partea I

## Teren

Nr cadastral	Suprafața (mp)*	Observații / Referințe
84463	2.500	

\* Suprafața este determinată în planul de proiecție Stereo 70.



## Date referitoare la teren

Crt	Categorie folosință	Intravilan	Suprafața (mp)	Tarla	Parcelă	Nr. topo	Observații / Referințe
1	arabil	NU	2.500	18	375	-	

## Lungime Segmente

1) Valorile lungimilor segmentelor sunt obținute din proiecție în plan.

Punct început	X / Y	Punct sfârșit	X / Y	Lungime segment (** (m)
1	495.564,738 385.456,648	2	495.555,436 385.456,678	9.302
2	495.555,436 385.456,678	3	495.868,446 385.184,264	414.951
3	495.868,446 385.184,264	4	495.869,841 385.185,811	2.083
4	495.869,841 385.185,811	5	495.871,205 385.189,929	4.338
5	495.871,205 385.189,929	1	495.564,738 385.456,648	406.277

**\*\* Lungimile segmentelor sunt determinate în planul de proiecție Stereo 70 și sunt rotunjite la 1 milimetru.**

**\*\*\* Distanța dintre puncte este formată din segmente cumulate ce sunt mai mici decât valoarea 1 milimetru.**



**DATE DESPRE IMOBILUL NR. 166**

Oficiul de Cadastru și Publicitate Imobiliară ARGES  
Biroul de Cadastru și Publicitate Imobiliară Pitesti

**A. Partea I. Descrierea imobilului**

TEREN Extravilan

Nr. CF vechi:4174  
Nr. cadastral vechi:1411

Adresa: Jud. Arges, Punct" Șipot"

Nr. Crt	Nr cadastral Nr. topografic	Suprafața* (mp)	Observații / Referințe
A1	81275	2.089	Sector cadastral:23 Teren neimprejmuit;

**B. Partea II. Proprietari și acte**

Inscrieri privitoare la dreptul de proprietate și alte drepturi reale		Referințe
<b>26778 / 17/11/2005</b>		
Act Notarial nr. 5808, din 16/11/2005 emis de -;		
B1	Intabulare, drept de PROPRIETATE, dobandit prin Conventie, cota actuala 1/1 1) MANOLESCU VASILE-CRISTINEL 2) MANOLESCU NICOLETA-MIHAELA OBSERVATII: (provenita din conversia CF 4174)	A1

**C. Partea III. SARCINI**

Inscrieri privind dezmembramintele dreptului de proprietate, drepturi reale de garanție și sarcini		Referințe
<b>65 / 03/01/2011</b>		
Ordonanta nr. 190/D/P/2010, din 22/12/2010 emis de PARCETUL DE PE LANGA I.C.C.J;		
C1	se noteaza sechestrul asigurator in baza dosarului penal nr. 190/D/P/2010 pentru suma de 2.599.315,34 lei 1) PARCETUL DE PE LANGA ÎNALTA CURTE DE CASAȚIE ȘI JUSTIȚIE- DIRECȚIA DE INVESTIGARE A INFRACTIUNILOR DE CRIMINALITATE ORGANIZATĂ ȘI TERORISM, CIF:999999999999	A1
<b>10224 / 26/02/2019</b>		
Act Administrativ nr. 2626/2014, din 21/02/2019 emis de BEJ PISCULUNGEANU VLAD ADRIAN (hotarare judecatoreasca nr 26223/280/2014 din 05.11.2014, emis de JUDECATORIA PITESTI);		
C2	se notează urmărirea silită imobiliară din dosar de executare nr. 2626/2014 pentru recuperarea sumei de 14526,12 lei reprezentând cheltuieli de executare si debit restant, plus eventualele cheltuieli cu executarea silită 1) EOS KSI ROMANIA SRL, CIF:999999999999 OBSERVATII: asupra cotei aferente proprietarului de sub B1.1 (MANOLESCU VASILE CRISTINEL)	A1
<b>36960 / 07/06/2022</b>		
Ordonanta nr. 649/P/2016, din 17/05/2022 emis de PARCETUL DE PE LANGA TRIBUNALUL ARGES (act administrativ nr FN din 26.05.2022, emis de I.P.J. ARGES - SERVICIUL DE INVESTIGARE A CRIMINALITATII ECONOMICE;act administrativ nr FN din 26.05.2022, emis de I.P.J. ARGES - SERVICIUL DE INVESTIGARE A CRIMINALITATII ECONOMICE);		
C3	In baza Ordonantei emisa in dosar nr. 649/P/2016 de PARCETUL DE PE LANGA TRIBUNALUL ARGES si a procesului verbal de aplicare a masurii sechestrului asigurator emis de INSPECTORATUL DE POLITIE JUDETEAN ARGES, SERVICIUL DE INVESTIGARE A CRIMINALITATII ECONOMICE in data de 26.05.2022, in dosar nr. 649/P/2016 se inscrie sechestrul asigurator până la concurenta sumei de 147234 lei, asupra cotei detinuta de proprietarul tabular MANOLESCU VASILE CRISTINEL OBSERVATII: asupra cotei detinuta de proprietarul tabular MANOLESCU VASILE CRISTINEL	A1
<b>48518 / 28/07/2022</b>		
Act Administrativ nr. 97/2015, din 10/08/2015 emis de BEJ TUDOR FLORIN ALIN (act administrativ nr 97/T/2015 din 22.07.2022, emis de SOCIETATEA PROFESIONALA DE EXECUTORI JUDECATORESTI PETROAICA SI ASOCIATII);		
C4	se noteaza urmarirea silita imobiliara din dosar de executare nr. 97/T/2015 al BEJ PETROAICA SI ASOCIATII, pentru recuperarea sumei de 20095,32 euro dintr-un total 21040,01 euro + 7802 lei, din care 21040, 01 reprezinta debit principal si 7802 lei reprezinta cheltuieli de executare silita, 1) INVESTCAPITAL LTD, CIF:999999999999	A1

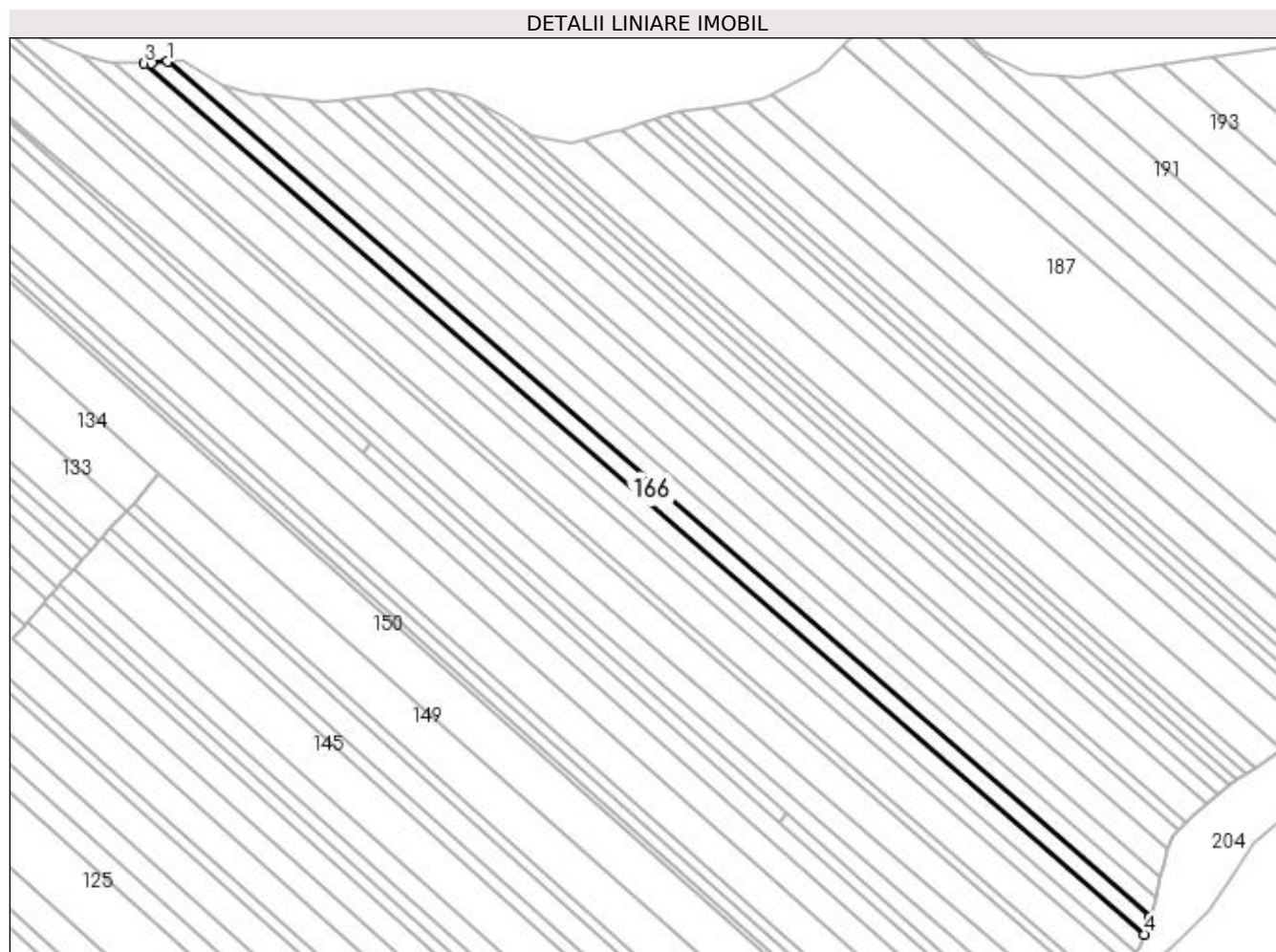
Inscrieri privind dezmembramintele dreptului de proprietate, drepturi reale de garanție și sarcini	Referințe
--	-----------

## Anexa Nr. 1 La Partea I

## Teren

Nr cadastral	Suprafața (mp)*	Observații / Referințe
81275	2.089	

\* Suprafața este determinată în planul de proiecție Stereo 70.



## Date referitoare la teren

Crt	Categorie folosință	Intra vilan	Suprafața (mp)	Tarla	Parcelă	Nr. topo	Observații / Referințe
1	arabil	NU	2.089	18	375	-	

## Lungime Segmente

1) Valorile lungimilor segmentelor sunt obținute din proiecție în plan.

Punct început	X / Y	Punct sfârșit	X / Y	Lungime segment (** (m)
1	495.572,009 385.457,201	2	495.566,946 385.456,641	5.094
2	495.566,946 385.456,641	3	495.564,738 385.456,648	2.208
3	495.564,738 385.456,648	4	495.871,205 385.189,929	406.277
4	495.871,205 385.189,929	5	495.872,974 385.195,269	5.625
5	495.872,974 385.195,269	1	495.572,009 385.457,201	398.984

**\*\* Lungimile segmentelor sunt determinate în planul de proiecție Stereo 70 și sunt rotunjite la 1 milimetru.**

**\*\*\* Distanța dintre puncte este formată din segmente cumulate ce sunt mai mici decât valoarea 1 milimetru.**



**DATE DESPRE IMOBILUL NR. 167**

Oficiul de Cadastru și Publicitate Imobiliară ARGES  
Biroul de Cadastru și Publicitate Imobiliară Pitesti

**A. Partea I. Descrierea imobilului**

TEREN Extravilan

Adresa: Jud. Arges

Nr. Crt	Nr cadastral Nr. topografic	Suprafața* (mp)	Observații / Referințe
A1		2.200	Sector cadastral:23 Teren neimprejmuit;

**B. Partea II. Proprietari și acte**

Inscrieri privitoare la dreptul de proprietate și alte drepturi reale		Referințe
/		
Act Administrativ nr. 26, din 26/05/2005 emis de BNP Burcea Marius (Titlu de Proprietate nr. 129002/21.06.2004 emis de CJPSDPAT ARGES);		
B1	Intabulare, drept de PROPRIETATE, dobandit prin lesire Din Indiviziune, cota actuala 1/1 1) PANĂ ELENA-CLAUDIA	A1

**C. Partea III. SARCINI .**

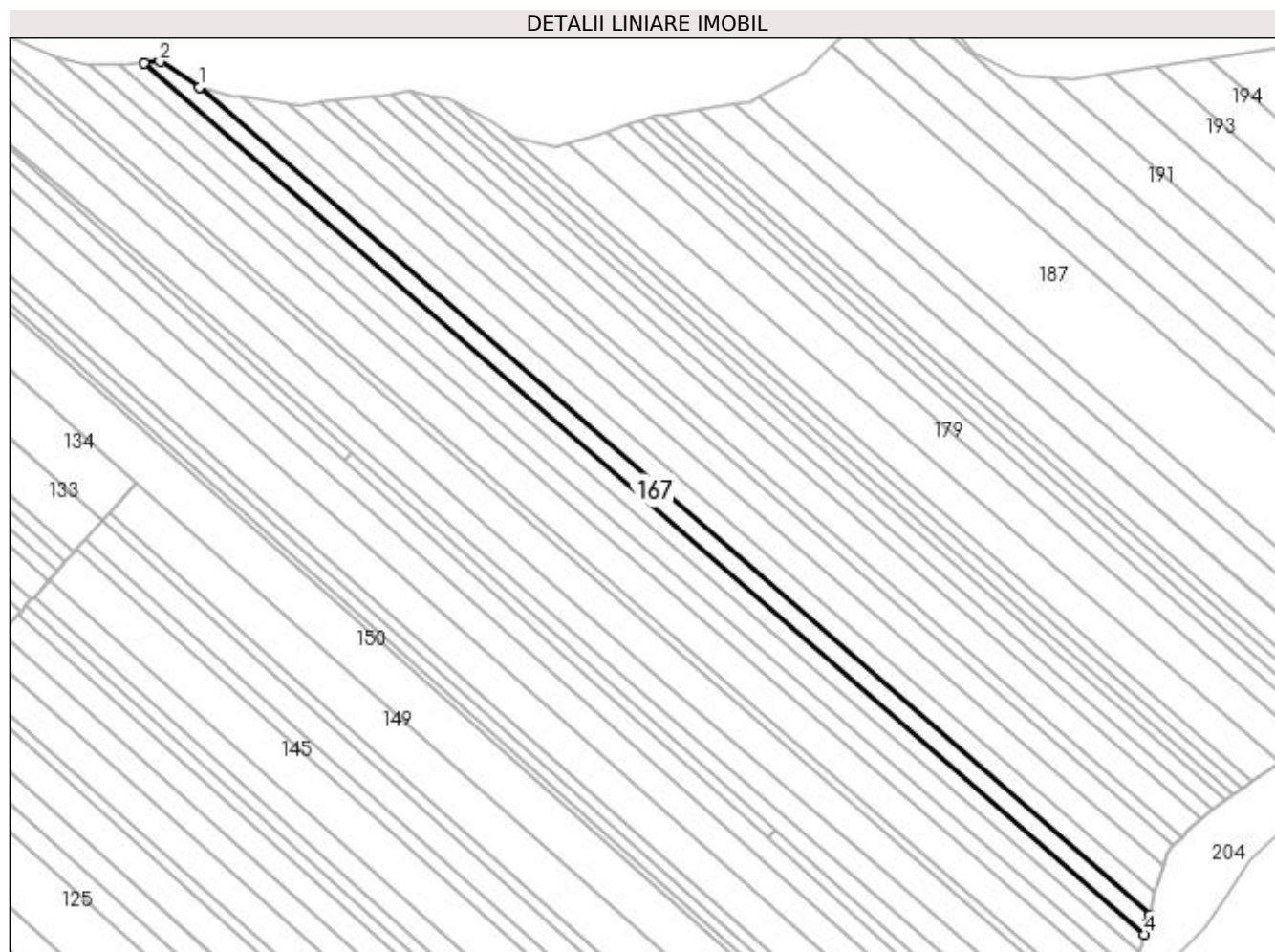
Inscrieri privind dezmembramintele dreptului de proprietate, drepturi reale de garanție și sarcini	Referințe
NU SUNT	

## Anexa Nr. 1 La Partea I

## Teren

Nr cadastral	Suprafața (mp)*	Observații / Referințe
	2.200	

\* Suprafața este determinată în planul de proiecție Stereo 70.



## Date referitoare la teren

Crt	Categorie folosință	Intra vilan	Suprafața (mp)	Tarla	Parcelă	Nr. topo	Observații / Referințe
1	arabil	NU	2.200	18	375	-	

## Lungime Segmente

1) Valorile lungimilor segmentelor sunt obținute din proiecție în plan.

Punct început	X / Y	Punct sfârșit	X / Y	Lungime segment (** (m)
1	495.588,758 385.450,047	2	495.576,735 385.457,724	14.265
2	495.576,735 385.457,724	3	495.572,009 385.457,201	4.755
3	495.572,009 385.457,201	4	495.872,974 385.195,269	398.984
4	495.872,974 385.195,269	5	495.874,196 385.198,96	3.888
5	495.874,196 385.198,96	6	495.874,695 385.201,194	2.289

Punct început	X / Y	Punct sfârșit	X / Y	Lungime segment (** (m)
6	495.874,695 385.201,194	7	495.588,817 385.449,996	378.984
7	495.588,817 385.449,996	1	495.588,758 385.450,047	0.078

\*\* Lungimile segmentelor sunt determinate în planul de proiecție Stereo 70 și sunt rotunjite la 1 milimetru.

\*\*\* Distanța dintre puncte este formată din segmente cumulate ce sunt mai mici decât valoarea 1 milimetru.



**DATE DESPRE IMOBILUL NR. 168**

Oficiul de Cadastru și Publicitate Imobiliară ARGES  
Biroul de Cadastru și Publicitate Imobiliară Pitesti

**A. Partea I. Descrierea imobilului**

TEREN Extravilan

Adresa: Jud. Arges

Nr. Crt	Nr cadastral Nr. topografic	Suprafața* (mp)	Observații / Referințe
A1		2.200	Sector cadastral:23 Teren neimprejmuit;

**B. Partea II. Proprietari și acte**

Inscrieri privitoare la dreptul de proprietate și alte drepturi reale		Referințe
/		
Act Administrativ nr. 26, din 26/05/2005 emis de BNP Burcea Marius (Titlu de Proprietate nr. 129002/21.06.2004 emis de CJPSDPAT ARGES);		
B1	Intabulare, drept de PROPRIETATE, dobandit prin lesire Din Indiviziune, cota actuala 1/1 1) PANĂ CRISTIAN-OVIDIU	A1

**C. Partea III. SARCINI .**


Inscrieri privind dezmembramintele dreptului de proprietate, drepturi reale de garanție și sarcini	Referințe
NU SUNT	

## Anexa Nr. 1 La Partea I

## Teren

Nr cadastral	Suprafața (mp)*	Observații / Referințe
	2.200	

\* Suprafața este determinată în planul de proiecție Stereo 70.



## Date referitoare la teren

Crt	Categorie folosință	Intravilan	Suprafața (mp)	Tarla	Parcelă	Nr. topo	Observații / Referințe
1	arabil	NU	2.200	18	375	-	

## Lungime Segmente

1) Valorile lungimilor segmentelor sunt obținute din proiecție în plan.

Punct început	X / Y	Punct sfârșit	X / Y	Lungime segment (** (m)
1	495.876,163 385.207,77	2	495.601,287 385.446,996	364.398
2	495.601,287 385.446,996	3	495.598,486 385.447,366	2.825
3	495.598,486 385.447,366	4	495.588,817 385.449,996	10.02
4	495.588,817 385.449,996	5	495.874,695 385.201,194	378.984
5	495.874,695 385.201,194	1	495.876,163 385.207,77	6.738

**\*\* Lungimile segmentelor sunt determinate în planul de proiecție Stereo 70 și sunt rotunjite la 1 milimetru.**

**\*\*\* Distanța dintre puncte este formată din segmente cumulate ce sunt mai mici decât valoarea 1 milimetru.**





**DATE DESPRE IMOBILUL NR. 169**

Oficiul de Cadastru și Publicitate Imobiliară ARGES  
Biroul de Cadastru și Publicitate Imobiliară Pitesti

**A. Partea I. Descrierea imobilului**

TEREN Extravilan

Adresa: Jud. Arges

Nr. Crt	Nr cadastral Nr. topografic	Suprafața* (mp)	Observații / Referințe
A1		2.800	Sector cadastral:23 Teren neimprejmit;

**B. Partea II. Proprietari și acte**

Inscrieri privitoare la dreptul de proprietate și alte drepturi reale		Referințe
/		
Act Notarial nr. 202, din 02/12/2003 emis de BNP asociati M. Burcea (Certificat de deces nr. 15/16.02.2018 emis de Primaria Maracineni);		
B1	Intabulare, drept de PROPRIETATE, dobandit prin Succesiune, cota actuala 3/8 1) <b>POPESCU GHEORGHİȚA</b>	A1
B2	Intabulare, drept de PROPRIETATE, dobandit prin Succesiune, cota actuala 3/8 1) <b>ISTRATE IOAN</b> , Proprietar decedat	A1
Act Notarial nr. 11, din 21/03/2008 emis de BNP Olaru Elena;		
B3	Intabulare, drept de PROPRIETATE, dobandit prin Succesiune, cota actuala 1/8 1) <b>POPESCU GHEORGHİȚA</b>	A1
B4	Intabulare, drept de PROPRIETATE, dobandit prin Succesiune, cota actuala 1/8 1) <b>ISTRATE IOAN</b> , Proprietar decedat	A1

**C. Partea III. SARCINI .**


Inscrieri privind dezmembramintele dreptului de proprietate, drepturi reale de garanție și sarcini	Referințe
NU SUNT	

## Anexa Nr. 1 La Partea I

## Teren

Nr cadastral	Suprafața (mp)*	Observații / Referințe
	2.800	

\* Suprafața este determinată în planul de proiecție Stereo 70.



## Date referitoare la teren

Crt	Categorie folosință	Intra vilan	Suprafața (mp)	Tarla	Parcelă	Nr. topo	Observații / Referințe
1	arabil	NU	2.800	18	375	-	

## Lungime Segmente

1) Valorile lungimilor segmentelor sunt obținute din proiecție în plan.

Punct început	X / Y	Punct sfârșit	X / Y	Lungime segment (** (m)
1	495.878,525 385.216,126	2	495.615,388 385.445,136	348.836
2	495.615,388 385.445,136	3	495.601,287 385.446,996	14.223
3	495.601,287 385.446,996	4	495.876,163 385.207,77	364.398
4	495.876,163 385.207,77	5	495.876,889 385.211,023	3.333
5	495.876,889 385.211,023	1	495.878,525 385.216,126	5.359

**\*\* Lungimile segmentelor sunt determinate în planul de proiecție Stereo 70 și sunt rotunjite la 1 milimetru.**

**\*\*\* Distanța dintre puncte este formată din segmente cumulate ce sunt mai mici decât valoarea 1 milimetru.**



**DATE DESPRE IMOBILUL NR. 170**

Oficiul de Cadastru și Publicitate Imobiliară ARGES  
Biroul de Cadastru și Publicitate Imobiliară Pitesti

**A. Partea I. Descrierea imobilului**

TEREN Extravilan

Adresa: Jud. Arges

Nr. Crt	Nr cadastral Nr. topografic	Suprafața* (mp)	Observații / Referințe
A1		2.200	Sector cadastral:23 Teren neimprejmuit;

**B. Partea II. Proprietari și acte**

Inscrieri privitoare la dreptul de proprietate și alte drepturi reale		Referințe
/		
Act Administrativ nr. 58132, din 10/11/1994 emis de CJPSDPAT ARGES;		
B1	Intabulare, drept de PROPRIETATE, dobandit prin Lege, cota actuala 1/1 1) DINICĂ CONSTANTIN	A1

**C. Partea III. SARCINI .**


Inscrieri privind dezmembramintele dreptului de proprietate, drepturi reale de garanție și sarcini	Referințe
NU SUNT	

## Anexa Nr. 1 La Partea I

## Teren

Nr cadastral	Suprafața (mp)*	Observații / Referințe
	2.200	

\* Suprafața este determinată în planul de proiecție Stereo 70.



## Date referitoare la teren

Crt	Categorie folosință	Intra vilan	Suprafața (mp)	Tarla	Parcelă	Nr. topo	Observații / Referințe
1	arabil	NU	2.200	18	375	-	

## Lungime Segmente

1) Valorile lungimilor segmentelor sunt obținute din proiecție în plan.

Punct început	X / Y	Punct sfârșit	X / Y	Lungime segment (** (m)
1	495.881,648 385.221,893	2	495.624,969 385.445,282	340.275
2	495.624,969 385.445,282	3	495.619,464 385.444,598	5.547
3	495.619,464 385.444,598	4	495.615,388 385.445,136	4.111
4	495.615,388 385.445,136	5	495.878,525 385.216,126	348.836
5	495.878,525 385.216,126	6	495.879,748 385.219,946	4.011

Punct început	X / Y	Punct sfârşit	X / Y	Lungime segment (** (m)
6	495.879,748 385.219,946	1	495.881,648 385.221,893	2.72

\*\* Lungimile segmentelor sunt determinate în planul de proiecţie Stereo 70 şi sunt rotunjite la 1 milimetru.

\*\*\* Distanţa dintre puncte este formată din segmente cumulate ce sunt mai mici decât valoarea 1 milimetru.





**DATE DESPRE IMOBILUL NR. 171**

Oficiul de Cadastru și Publicitate Imobiliară ARGES  
Biroul de Cadastru și Publicitate Imobiliară Pitesti

**A. Partea I. Descrierea imobilului**

TEREN Extravilan

Adresa: Jud. Arges, Punct "Sub Coasta"

Nr. Crt	Nr cadastral Nr. topografic	Suprafața* (mp)	Observații / Referințe
A1	86926	1.200	Sector cadastral:23 Teren neimprejmuit;

**B. Partea II. Proprietari și acte**

Inscrieri privitoare la dreptul de proprietate și alte drepturi reale	Referințe
<b>66849 / 06/10/2021</b>	
Act Notarial nr. 2221, din 05/10/2021 emis de Olaru Elena;	
B2	A1
Intabulare, drept de PROPRIETATE-bun propriu, dobandit prin Conventie, cota actuala 1/1 1) VLĂSCLEANU MIHAI-CRISTIAN, necăsătorit	

**C. Partea III. SARCINI .**


Inscrieri privind dezmembramintele dreptului de proprietate, drepturi reale de garanție și sarcini	Referințe
NU SUNT	

## Anexa Nr. 1 La Partea I

## Teren

Nr cadastral	Suprafața (mp)*	Observații / Referințe
86926	1.200	

\* Suprafața este determinată în planul de proiecție Stereo 70.



## Date referitoare la teren

Crt	Categorie folosință	Intra vilan	Suprafața (mp)	Tarla	Parcelă	Nr. topo	Observații / Referințe
1	arabil	NU	1.200	18	375	-	

## Lungime Segmente

1) Valorile lungimilor segmentelor sunt obținute din proiecție în plan.

Punct început	X / Y	Punct sfârșit	X / Y	Lungime segment (** (m)
1	495.629,691 385.445,868	2	495.624,969 385.445,282	4.758
2	495.624,969 385.445,282	3	495.881,648 385.221,893	340.275
3	495.881,648 385.221,893	4	495.884,126 385.224,432	3.548
4	495.884,126 385.224,432	1	495.629,691 385.445,868	337.3

**\*\* Lungimile segmentelor sunt determinate în planul de proiecție Stereo 70 și sunt rotunjite la 1 milimetru.**

**\*\*\* Distanța dintre puncte este formată din segmente cumulate ce sunt mai mici decât valoarea 1 milimetru.**



**DATE DESPRE IMOBILUL NR. 172**

Oficiul de Cadastru și Publicitate Imobiliară ARGES  
Biroul de Cadastru și Publicitate Imobiliară Pitesti

**A. Partea I. Descrierea imobilului**

TEREN Extravilan

Adresa: Jud. Arges

Nr. Crt	Nr cadastral Nr. topografic	Suprafața* (mp)	Observații / Referințe
A1		2.800	Sector cadastral:23 Teren neimprejmuit;

**B. Partea II. Proprietari și acte**

Inscrieri privitoare la dreptul de proprietate și alte drepturi reale	Referințe
/	
Act Notarial nr. 881, din 14/04/2016 emis de BIN Olaru Elena;	
B1	A1
Intabulare, drept de PROPRIETATE, dobandit prin Iesire Din Indiviziune, cota actuala 1/1 1) DANILĂ SIMONA	

**C. Partea III. SARCINI .**

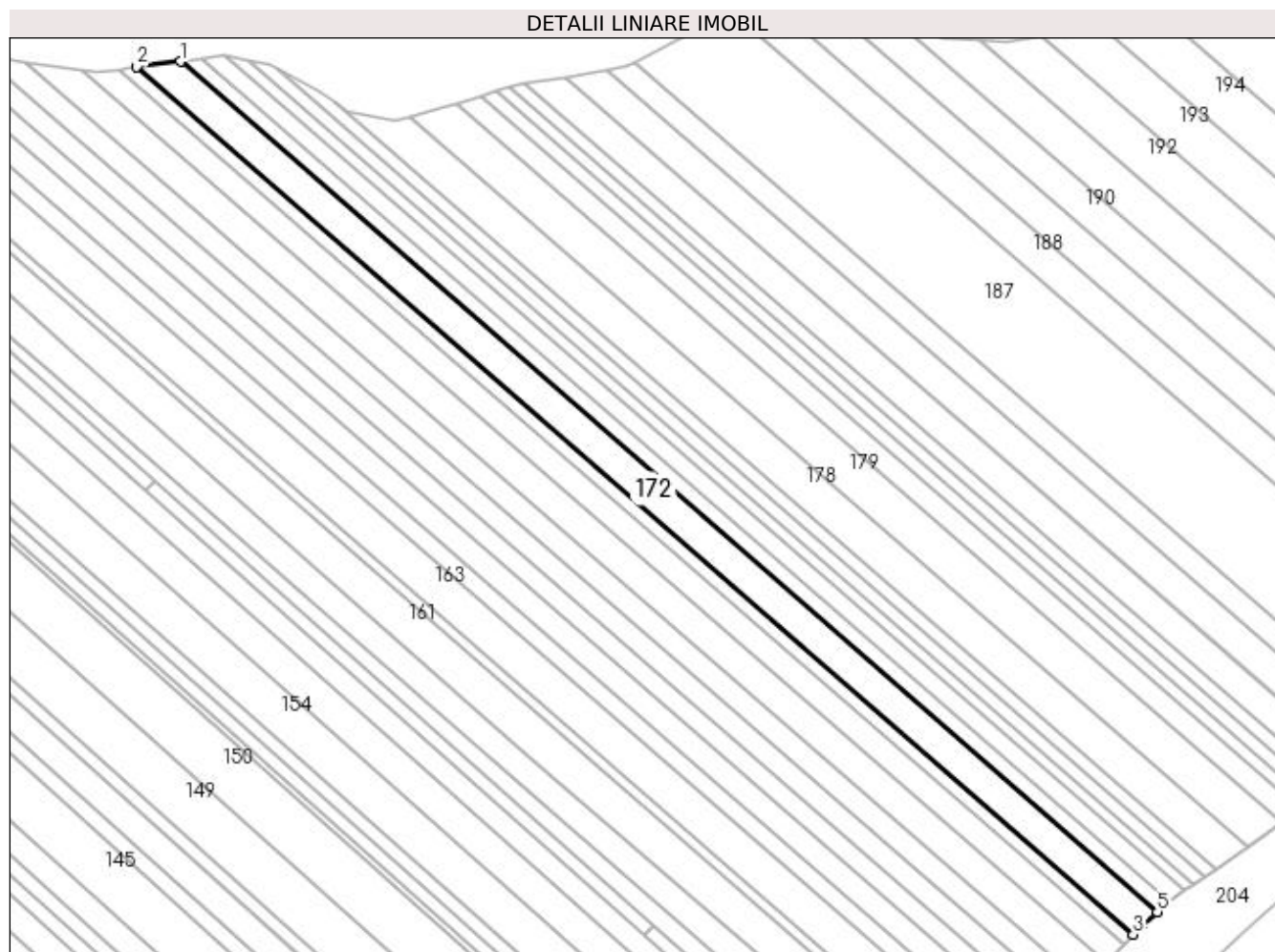
Inscrieri privind dezmembramintele dreptului de proprietate, drepturi reale de garanție și sarcini	Referințe
NU SUNT	

## Anexa Nr. 1 La Partea I

## Teren

Nr cadastral	Suprafața (mp)*	Observații / Referințe
	2.800	

\* Suprafața este determinată în planul de proiecție Stereo 70.



## Date referitoare la teren

Crt	Categorie folosință	Intra vilan	Suprafața (mp)	Tarla	Parcelă	Nr. topo	Observații / Referințe
1	arabil	NU	2.800	18	375	-	In act se regasese tarla 18 - parcela 328

## Lungime Segmente

1) Valorile lungimilor segmentelor sunt obținute din proiecție în plan.

Punct început	X / Y	Punct sfârșit	X / Y	Lungime segment (** (m)
1	495.640,869 385.447,257	2	495.629,691 385.445,868	11.264
2	495.629,691 385.445,868	3	495.884,126 385.224,432	337.3
3	495.884,126 385.224,432	4	495.886,299 385.226,659	3.112
4	495.886,299 385.226,659	5	495.890,297 385.230,178	5.326
5	495.890,297 385.230,178	1	495.640,869 385.447,257	330.662

**\*\* Lungimile segmentelor sunt determinate în planul de proiecție Stereo 70 și sunt rotunjite la 1 milimetru.**

**\*\*\* Distanța dintre puncte este formată din segmente cumulate ce sunt mai mici decât valoarea 1 milimetru.**





**DATE DESPRE IMOBILUL NR. 173**

Oficiul de Cadastru și Publicitate Imobiliară ARGES  
Biroul de Cadastru și Publicitate Imobiliară Pitesti

**A. Partea I. Descrierea imobilului**

TEREN Extravilan

Adresa: Jud. Arges

Nr. Crt	Nr cadastral Nr. topografic	Suprafața* (mp)	Observații / Referințe
A1		1.400	Sector cadastral:23 Teren neimprejmit;

**B. Partea II. Proprietari și acte**

Inscrieri privitoare la dreptul de proprietate și alte drepturi reale		Referințe
/		
Act Notarial nr. 165, din 21/12/2021 emis de BIN Burcea Marius;		
B1	Intabulare, drept de PROPRIETATE, dobandit prin Succesiune, cota actuala 1/4 1) <b>CONSTANTIN VASILICA-LUMINIȚA</b>	A1
Act Notarial nr. 15, din 02/02/2022 emis de BIN Mihaela Vlad;		
B2	Intabulare, drept de PROPRIETATE, dobandit prin Succesiune, cota actuala 3/4 1) <b>GHEORGHE NICOLAE-DANIEL</b>	A1

**C. Partea III. SARCINI .**

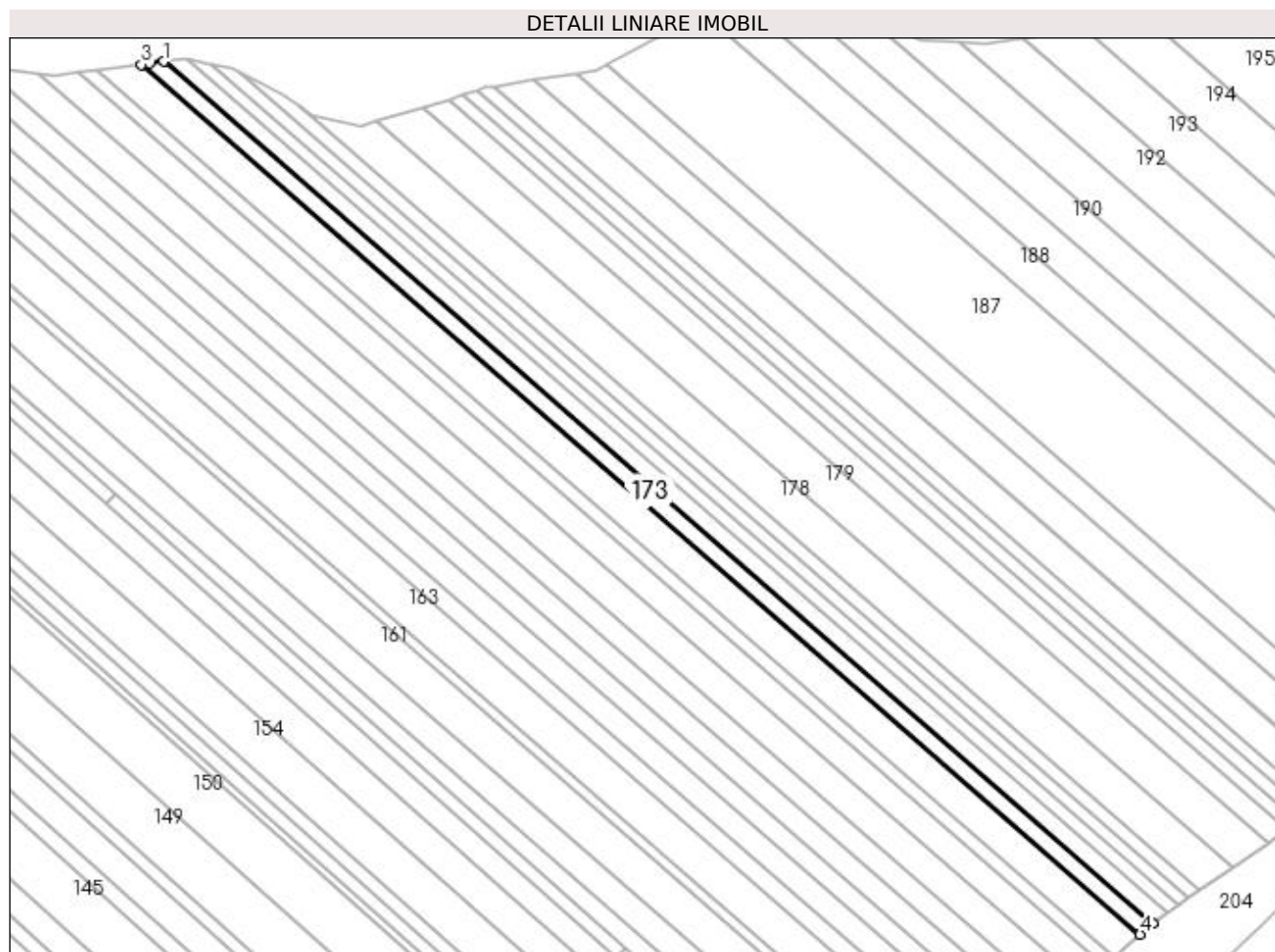
Inscrieri privind dezmembramintele dreptului de proprietate, drepturi reale de garanție și sarcini	Referințe
NU SUNT	

## Anexa Nr. 1 La Partea I

## Teren

Nr cadastral	Suprafața (mp)*	Observații / Referințe
	1.400	

\* Suprafața este determinată în planul de proiecție Stereo 70.



## Date referitoare la teren

Crt	Categorie folosință	Intra vilan	Suprafața (mp)	Tarla	Parcelă	Nr. topo	Observații / Referințe
1	arabil	NU	1.400	18	375	-	In act se regaseste tarla 18 - parcela 378

## Lungime Segmente

1) Valorile lungimilor segmentelor sunt obținute din proiecție în plan.

Punct început	X / Y	Punct sfârșit	X / Y	Lungime segment (** (m)
1	495.646,478 385.448,015	2	495.642,909 385.447,51	3.605
2	495.642,909 385.447,51	3	495.640,869 385.447,257	2.056
3	495.640,869 385.447,257	4	495.890,297 385.230,178	330.662
4	495.890,297 385.230,178	5	495.893,541 385.232,995	4.296
5	495.893,541 385.232,995	1	495.646,478 385.448,015	327.527

**\*\* Lungimile segmentelor sunt determinate în planul de proiecție Stereo 70 și sunt rotunjite la 1 milimetru.**

**\*\*\* Distanța dintre puncte este formată din segmente cumulate ce sunt mai mici decât valoarea 1 milimetru.**



**DATE DESPRE IMOBILUL NR. 174**

Oficiul de Cadastru și Publicitate Imobiliară ARGES  
Biroul de Cadastru și Publicitate Imobiliară Pitesti

**A. Partea I. Descrierea imobilului**

TEREN Extravilan

Adresa: Jud. Arges

Nr. Crt	Nr cadastral Nr. topografic	Suprafața* (mp)	Observații / Referințe
A1		1.400	Sector cadastral:23 Teren neimprejmuit;

**B. Partea II. Proprietari și acte**

Inscrieri privitoare la dreptul de proprietate și alte drepturi reale	Referințe
/	
Act Notarial nr. 3414, din 11/10/2001 emis de BNP Parvu Emilia;	
B1	A1
Intabulare, drept de PROPRIETATE, dobandit prin Conventie, cota actuala 1/1 1) CONSTANTIN VASILICA-LUMINIȚA	

**C. Partea III. SARCINI .**

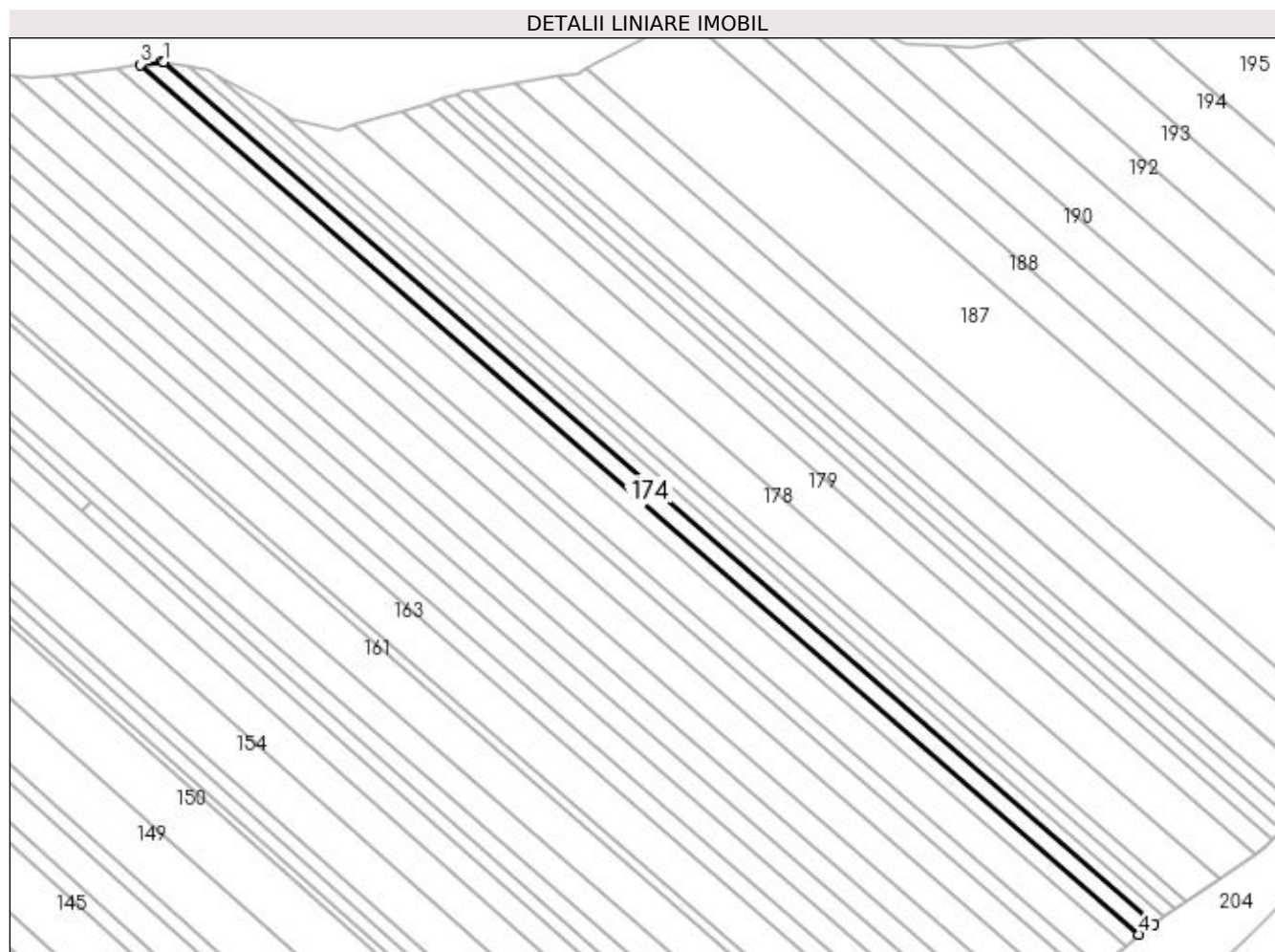
Inscrieri privind dezmembramintele dreptului de proprietate, drepturi reale de garanție și sarcini	Referințe
NU SUNT	

## Anexa Nr. 1 La Partea I

## Teren

Nr cadastral	Suprafața (mp)*	Observații / Referințe
	1.400	

\* Suprafața este determinată în planul de proiecție Stereo 70.



## Date referitoare la teren

Crt	Categorie folosință	Intravilan	Suprafața (mp)	Tarla	Parcelă	Nr. topo	Observații / Referințe
1	arabil	NU	1.400	18	375	-	In act se regasesse tarla 18 - parcela 378

## Lungime Segmente

1) Valorile lungimilor segmentelor sunt obținute din proiecție în plan.

Punct început	X / Y	Punct sfârșit	X / Y	Lungime segment (** (m)
1	495.652,196 385.448,728	2	495.651,914 385.448,785	0.288
2	495.651,914 385.448,785	3	495.646,478 385.448,015	5.49
3	495.646,478 385.448,015	4	495.893,541 385.232,995	327.527
4	495.893,541 385.232,995	5	495.897,182 385.235,515	4.428
5	495.897,182 385.235,515	1	495.652,196 385.448,728	324.774

**\*\* Lungimile segmentelor sunt determinate în planul de proiecție Stereo 70 și sunt rotunjite la 1 milimetru.**

**\*\*\* Distanța dintre puncte este formată din segmente cumulate ce sunt mai mici decât valoarea 1 milimetru.**





**DATE DESPRE IMOBILUL NR. 175**

Oficiul de Cadastru și Publicitate Imobiliară ARGES  
Biroul de Cadastru și Publicitate Imobiliară Pitesti

**A. Partea I. Descrierea imobilului**

TEREN Extravilan

Adresa: Jud. Arges

Nr. Crt	Nr cadastral Nr. topografic	Suprafața* (mp)	Observații / Referințe
A1		997	Sector cadastral:23 Teren neimprejmuit;

**B. Partea II. Proprietari și acte**

Inscrieri privitoare la dreptul de proprietate și alte drepturi reale		Referințe
/		
Act Notarial nr. 14, din 04/02/2008 emis de BNPA M. Burcea;		
B1	Intabulare, drept de PROPRIETATE, dobandit prin Iesire Din Indiviziune, cota actuala 1/1 1) OPREA GHEORGHE	A1

**C. Partea III. SARCINI .**

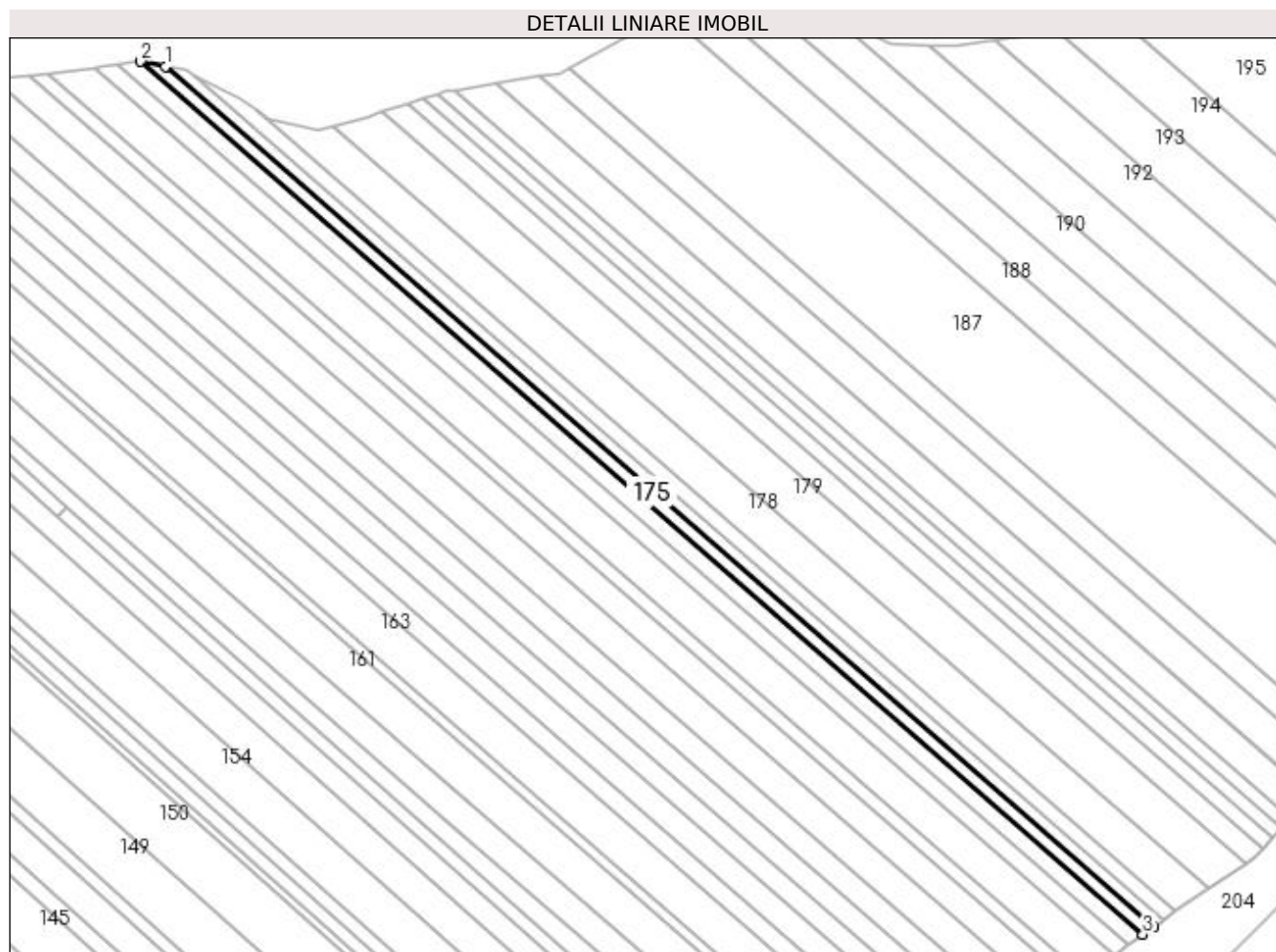
Inscrieri privind dezmembramintele dreptului de proprietate, drepturi reale de garanție și sarcini	Referințe
NU SUNT	

## Anexa Nr. 1 La Partea I

## Teren

Nr cadastral	Suprafața (mp)*	Observații / Referințe
	997	

\* Suprafața este determinată în planul de proiecție Stereo 70.



## Date referitoare la teren

Crt	Categorie folosință	Intravilan	Suprafața (mp)	Tarla	Parcelă	Nr. topo	Observații / Referințe
1	arabil	NU	997	18	375	-	

## Lungime Segmente

1) Valorile lungimilor segmentelor sunt obținute din proiecție în plan.

Punct început	X / Y	Punct sfârșit	X / Y	Lungime segment (** (m)
1	495.658,309 385.447,506	2	495.652,196 385.448,728	6.234
2	495.652,196 385.448,728	3	495.897,182 385.235,515	324.774
3	495.897,182 385.235,515	4	495.899,805 385.237,331	3.19
4	495.899,805 385.237,331	1	495.658,309 385.447,506	320.147

**\*\* Lungimile segmentelor sunt determinate în planul de proiecție Stereo 70 și sunt rotunjite la 1 milimetru.**

**\*\*\* Distanța dintre puncte este formată din segmente cumulate ce sunt mai mici decât valoarea 1 milimetru.**



**DATE DESPRE IMOBILUL NR. 176**

Oficiul de Cadastru și Publicitate Imobiliară ARGES  
Biroul de Cadastru și Publicitate Imobiliară Pitesti

**A. Partea I. Descrierea imobilului**

TEREN Extravilan

Adresa: Jud. Arges

Nr. Crt	Nr cadastral Nr. topografic	Suprafața* (mp)	Observații / Referințe
A1		997	Sector cadastral:23 Teren neimprejmuit;

**B. Partea II. Proprietari și acte**

Inscrieri privitoare la dreptul de proprietate și alte drepturi reale		Referințe
/		
Act Notarial nr. 14, din 04/02/2008 emis de BNPA M. Burcea;		
B1	Intabulare, drept de PROPRIETATE, dobandit prin Iesire Din Indiviziune, cota actuala 1/1 1) MORARU PETRUȚA	A1

**C. Partea III. SARCINI .**

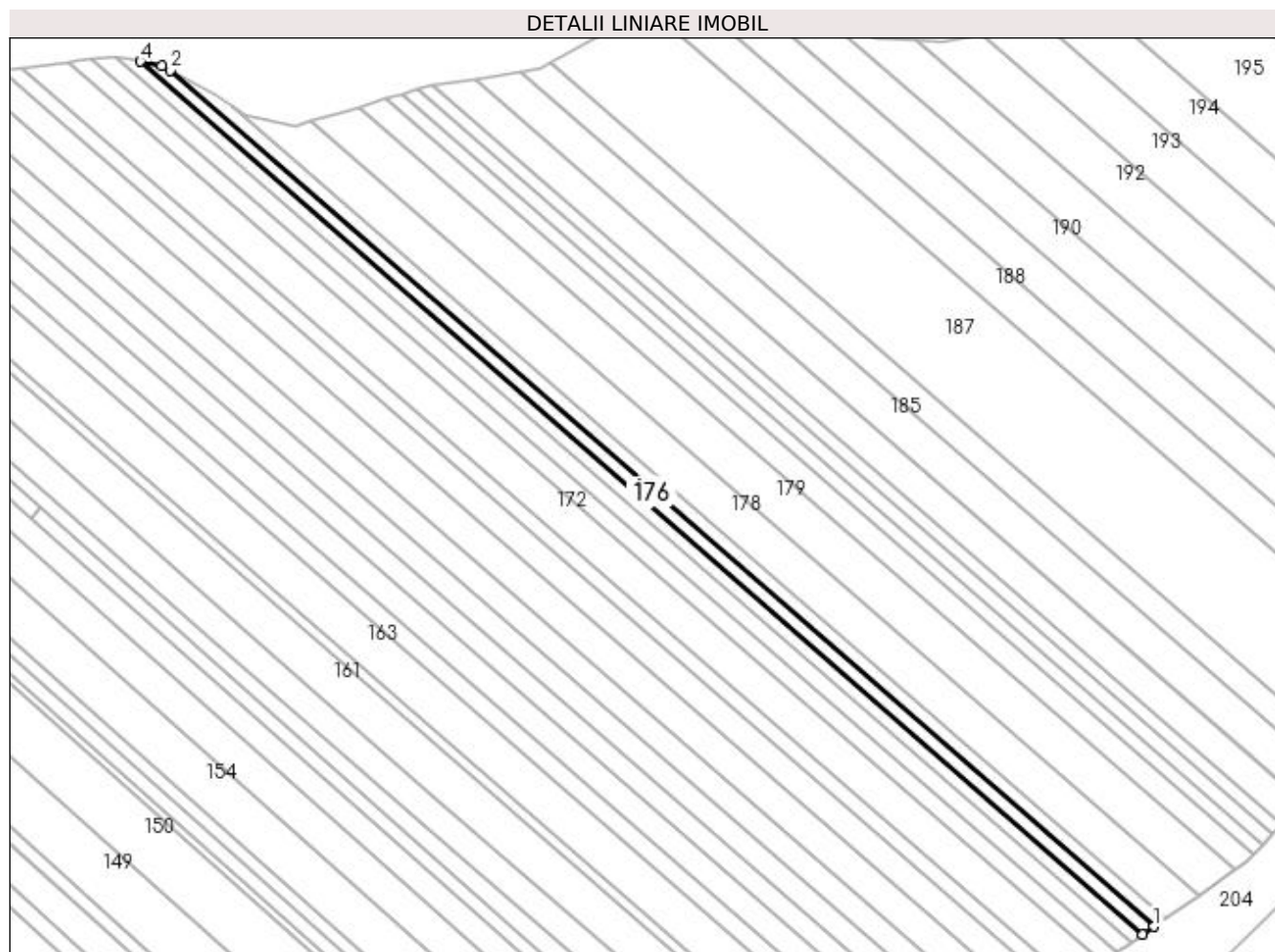
Inscrieri privind dezmembramintele dreptului de proprietate, drepturi reale de garanție și sarcini	Referințe
NU SUNT	

## Anexa Nr. 1 La Partea I

## Teren

Nr cadastral	Suprafața (mp)*	Observații / Referințe
	997	

\* Suprafața este determinată în planul de proiecție Stereo 70.



## Date referitoare la teren

Crt	Categorie folosință	Intravilan	Suprafața (mp)	Tarla	Parcelă	Nr. topo	Observații / Referințe
1	arabil	NU	997	18	375	-	

## Lungime Segmente

1) Valorile lungimilor segmentelor sunt obținute din proiecție în plan.

Punct început	X / Y	Punct sfârșit	X / Y	Lungime segment (** (m)
1	495.902,467 385.239,175	2	495.665,556 385.445,36	314.069
2	495.665,556 385.445,36	3	495.663,469 385.446,475	2.366
3	495.663,469 385.446,475	4	495.658,309 385.447,506	5.262
4	495.658,309 385.447,506	5	495.899,805 385.237,331	320.147
5	495.899,805 385.237,331	1	495.902,467 385.239,175	3.238

**\*\* Lungimile segmentelor sunt determinate în planul de proiecție Stereo 70 și sunt rotunjite la 1 milimetru.**

**\*\*\* Distanța dintre puncte este formată din segmente cumulate ce sunt mai mici decât valoarea 1 milimetru.**





**DATE DESPRE IMOBILUL NR. 177**

Oficiul de Cadastru și Publicitate Imobiliară ARGES  
Biroul de Cadastru și Publicitate Imobiliară Pitesti

**A. Partea I. Descrierea imobilului**

TEREN Extravilan

Adresa: Jud. Arges

Nr. Crt	Nr cadastral Nr. topografic	Suprafața* (mp)	Observații / Referințe
A1		997	Sector cadastral:23 Teren neimprejmuit;

**B. Partea II. Proprietari și acte**

Inscrieri privitoare la dreptul de proprietate și alte drepturi reale	Referințe
/	
Act Notarial nr. 14, din 04/02/2008 emis de BNPA M. Burcea;	
B1	A1
Intabulare, drept de PROPRIETATE, dobandit prin Iesire Din Indiviziune, cota actuala 1/1 1) DINICĂ GHIORGIȚA	

**C. Partea III. SARCINI .**


Inscrieri privind dezmembramintele dreptului de proprietate, drepturi reale de garanție și sarcini	Referințe
NU SUNT	

## Anexa Nr. 1 La Partea I

## Teren

Nr cadastral	Suprafața (mp)*	Observații / Referințe
	997	

\* Suprafața este determinată în planul de proiecție Stereo 70.



## Date referitoare la teren

Crt	Categorie folosință	Intra vilan	Suprafața (mp)	Tarla	Parcelă	Nr. topo	Observații / Referințe
1	arabil	NU	997	18	375	-	

## Lungime Segmente

1) Valorile lungimilor segmentelor sunt obținute din proiecție în plan.

Punct început	X / Y	Punct sfârșit	X / Y	Lungime segment (** (m)
1	495.680,324 385.436,81	2	495.676,139 385.439,706	5.089
2	495.676,139 385.439,706	3	495.665,556 385.445,36	11.999
3	495.665,556 385.445,36	4	495.902,467 385.239,175	314.069
4	495.902,467 385.239,175	5	495.905,221 385.241,081	3.349
5	495.905,221 385.241,081	1	495.680,324 385.436,81	298.142

**\*\* Lungimile segmentelor sunt determinate în planul de proiecție Stereo 70 și sunt rotunjite la 1 milimetru.**

**\*\*\* Distanța dintre puncte este formată din segmente cumulate ce sunt mai mici decât valoarea 1 milimetru.**



**DATE DESPRE IMOBILUL NR. 178**

Oficiul de Cadastru și Publicitate Imobiliară ARGES  
Biroul de Cadastru și Publicitate Imobiliară Pitesti

**A. Partea I. Descrierea imobilului**

TEREN Extravilan

Adresa: Jud. Arges

Nr. Crt	Nr cadastral Nr. topografic	Suprafața* (mp)	Observații / Referințe
A1		2.800	Sector cadastral:23 Teren neimprejmuit;

**B. Partea II. Proprietari și acte**

Inscrieri privitoare la dreptul de proprietate și alte drepturi reale	Referințe
/	
Act Administrativ nr. 5617, din 16/03/2001 emis de Primaria Mioveni (Certificat de deces nr. 5706/01.12.2016 emis de Consiliul Local al Sectorului 1, Adeverinta nr. 21131 din 13.07.2022, HCJ nr. 37/22.07.1991);	
B1	Inscrierea posesiei, drept de PROPRIETATE, dobandit prin Constituire, cota actuala 1/1 A1
1) POPA GEORGETA 2) SÂNDULESCU ELENA, Proprietar decedat	

**C. Partea III. SARCINI .**


Inscrieri privind dezmembramintele dreptului de proprietate, drepturi reale de garanție și sarcini	Referințe
NU SUNT	

## Anexa Nr. 1 La Partea I

## Teren

Nr cadastral	Suprafața (mp)*	Observații / Referințe
	2.800	

\* Suprafața este determinată în planul de proiecție Stereo 70.



## Date referitoare la teren

Crt	Categorie folosință	Intra vilan	Suprafața (mp)	Tarla	Parcelă	Nr. topo	Observații / Referințe
1	arabil	NU	2.800	18	375	-	

## Lungime Segmente

1) Valorile lungimilor segmentelor sunt obținute din proiecție în plan.

Punct început	X / Y	Punct sfârșit	X / Y	Lungime segment (** (m)
1	495.913,46 385.246,785	2	495.699,43 385.433,056	283.735
2	495.699,43 385.433,056	3	495.695,732 385.432,04	3.835
3	495.695,732 385.432,04	4	495.683,312 385.434,742	12.711
4	495.683,312 385.434,742	5	495.680,324 385.436,81	3.634
5	495.680,324 385.436,81	6	495.905,221 385.241,081	298.142

Punct început	X / Y	Punct sfârșit	X / Y	Lungime segment (** (m)
6	495.905,221 385.241,081	1	495.913,46 385.246,785	10.021

\*\* Lungimile segmentelor sunt determinate în planul de proiecție Stereo 70 și sunt rotunjite la 1 milimetru.

\*\*\* Distanța dintre puncte este formată din segmente cumulate ce sunt mai mici decât valoarea 1 milimetru.





**DATE DESPRE IMOBILUL NR. 179**

Oficiul de Cadastru și Publicitate Imobiliară ARGES  
Biroul de Cadastru și Publicitate Imobiliară Pitesti

**A. Partea I. Descrierea imobilului**

TEREN Extravilan

Adresa: Jud. Arges, Punct "Sipot"

Nr. Crt	Nr cadastral Nr. topografic	Suprafața* (mp)	Observații / Referințe
A1	84025	2.900	Sector cadastral:23 Teren neimpregmuit;

**B. Partea II. Proprietari și acte**

Inscrieri privitoare la dreptul de proprietate și alte drepturi reale		Referințe
<b>69727 / 10/12/2015</b>		
Act Administrativ nr. 58180-TITLU DE PROPRIETATE, din 26/01/1995 emis de CJSDPAT ARGES (act notarial nr. 5456-CONTRACT DE VANZARE CUMPARARE/28-12-2004 emis de BNP OLARU ELENA; act administrativ nr. F67/862-CERTIFICAT FISCAL/08-12-2015 emis de PRIMARIA MIOVENI; act administrativ nr. 28836-ADEVERINTA/09-12-2015 emis de PRIMARIA MIOVENI; act administrativ nr. 427-CERTIFICAT DE CASATORIE/18-07-1992 emis de CONSILIUL POPULAR COLIBASI;);		
B1	Intabulare, drept de PROPRIETATE- bun propriu, dobandit prin Conventie, cota actuala 1/2 1) GHINEA IOANA-MIHAELA	A1
<b>75450 / 30/12/2019</b>		
Act Notarial nr. 68, din 23/12/2019 emis de Puscasu Luminita;		
B2	Intabulare, drept de PROPRIETATE- bun propriu, dobandit prin Succesiune, cota actuala 2/16 1) GHINEA IOANA-MIHAELA	A1
B3	Intabulare, drept de PROPRIETATE- bun propriu, dobandit prin Succesiune, cota actuala 3/16 1) GHINEA GEORGE-CĂTĂLIN	A1
B4	Intabulare, drept de PROPRIETATE- bun propriu, dobandit prin Succesiune, cota actuala 3/16 1) GHINEA ALEXANDRU-PETRE	A1

**C. Partea III. SARCINI**

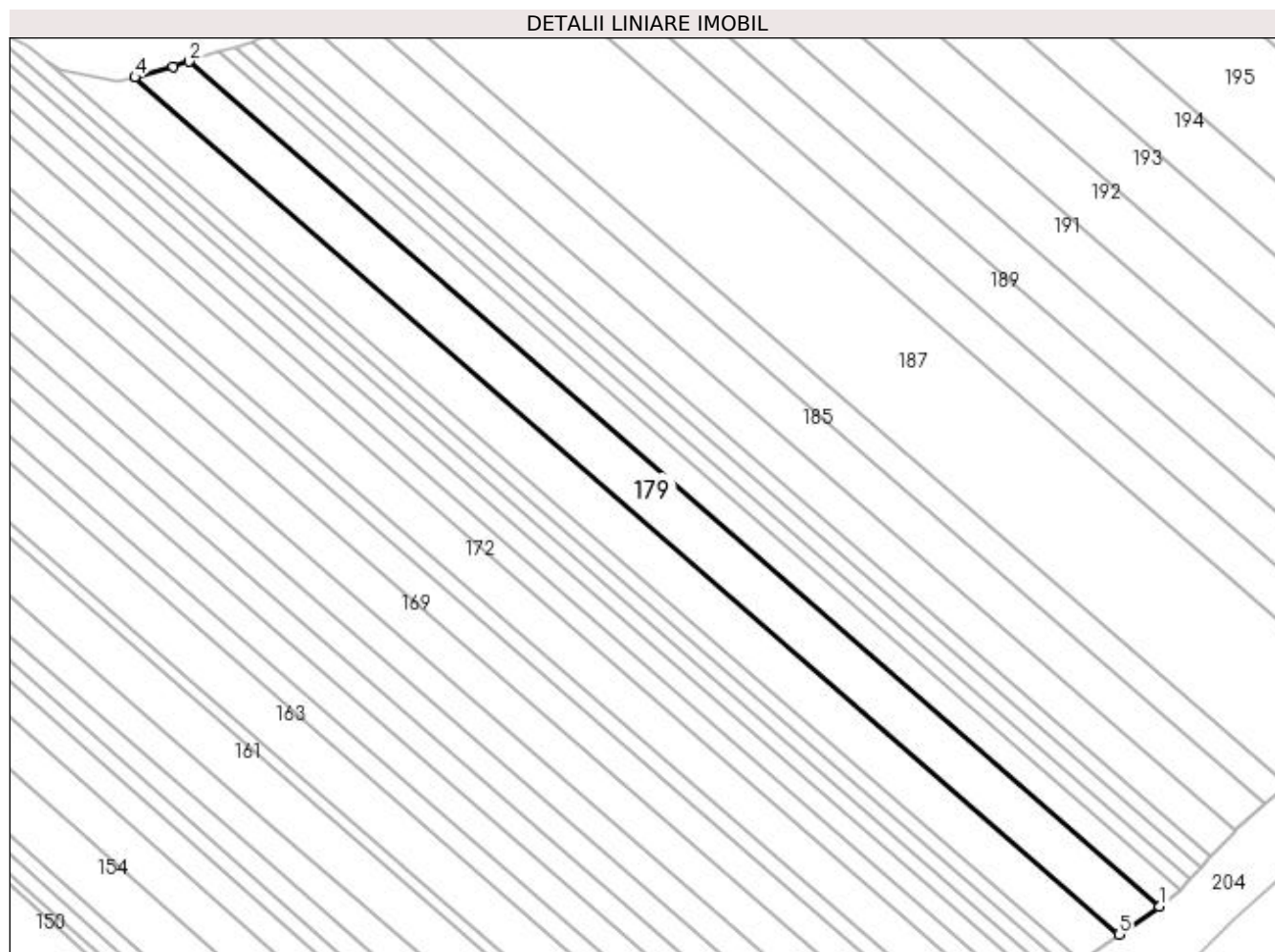
Inscrieri privind dezmembramintele dreptului de proprietate, drepturi reale de garanție și sarcini		Referințe
<b>69727 / 10/12/2015</b>		
Act Administrativ nr. 58180-TITLU DE PROPRIETATE, din 26/01/1995 emis de CJSDPAT ARGES (act notarial nr. 5456-CONTRACT DE VANZARE CUMPARARE/28-12-2004 emis de BNP OLARU ELENA; act administrativ nr. F67/862-CERTIFICAT FISCAL/08-12-2015 emis de PRIMARIA MIOVENI; act administrativ nr. 28836-ADEVERINTA/09-12-2015 emis de PRIMARIA MIOVENI; act administrativ nr. 427-CERTIFICAT DE CASATORIE/18-07-1992 emis de CONSILIUL POPULAR COLIBASI;);		
C1	Intabulare, drept de UZUFRACT VIAGER, cota actuala 1/1 1) GHINEA FLOAREA	A1
C2	Intabulare, drept de IPOTECA LEGALA, Valoare:0 in vederea garantarii executarii obligatiei de intretinere si ingrijire 1) GHINEA FLOAREA	A1

## Anexa Nr. 1 La Partea I

## Teren

Nr cadastral	Suprafața (mp)*	Observații / Referințe
84025	2.900	

\* Suprafața este determinată în planul de proiecție Stereo 70.



## Date referitoare la teren

Crt	Categorie folosință	Intra vilan	Suprafața (mp)	Tarla	Parcelă	Nr. topo	Observații / Referințe
1	arabil	NU	2.900	18	375	-	

## Lungime Segmente

1) Valorile lungimilor segmentelor sunt obținute din proiecție în plan.

Punct început	X / Y	Punct sfârșit	X / Y	Lungime segment (** (m)
1	495.922,194 385.252,833	2	495.711,206 385.436,457	279.703
2	495.711,206 385.436,457	3	495.707,752 385.435,343	3.629
3	495.707,752 385.435,343	4	495.699,43 385.433,056	8.631
4	495.699,43 385.433,056	5	495.913,46 385.246,785	283.735
5	495.913,46 385.246,785	1	495.922,194 385.252,833	10.624

**\*\* Lungimile segmentelor sunt determinate în planul de proiecție Stereo 70 și sunt rotunjite la 1 milimetru.**

**\*\*\* Distanța dintre puncte este formată din segmente cumulate ce sunt mai mici decât valoarea 1 milimetru.**



**DATE DESPRE IMOBILUL NR. 180**

Oficiul de Cadastru și Publicitate Imobiliară ARGES  
Biroul de Cadastru și Publicitate Imobiliară Pitesti

**A. Partea I. Descrierea imobilului**

TEREN Extravilan

Adresa: Jud. Arges

Nr. Crt	Nr cadastral Nr. topografic	Suprafața* (mp)	Observații / Referințe
A1		1.600	Sector cadastral:23 Teren neimprejmuit;

**B. Partea II. Proprietari și acte**

Inscrieri privitoare la dreptul de proprietate și alte drepturi reale		Referințe
/		
Act Administrativ nr. 83956, din 19/02/1996 emis de CJPSDPAT ARGES;		
B1	Intabulare, drept de PROPRIETATE, dobandit prin Lege, cota actuala 1/1 1) RADU CONSTANTIN	A1

**C. Partea III. SARCINI .**


Inscrieri privind dezmembramintele dreptului de proprietate, drepturi reale de garanție și sarcini	Referințe
NU SUNT	

## Anexa Nr. 1 La Partea I

## Teren

Nr cadastral	Suprafața (mp)*	Observații / Referințe
	1.600	

\* Suprafața este determinată în planul de proiecție Stereo 70.



## Date referitoare la teren

Crt	Categorie folosință	Intra vilan	Suprafața (mp)	Tarla	Parcelă	Nr. topo	Observații / Referințe
1	arabil	NU	1.600	18	375	-	In act se regasese tarla 18 - parcela 378

## Lungime Segmente

1) Valorile lungimilor segmentelor sunt obținute din proiecție în plan.

Punct început	X / Y	Punct sfârșit	X / Y	Lungime segment (** (m)
1	495.717,59 385.438,516	2	495.711,206 385.436,457	6.708
2	495.711,206 385.436,457	3	495.922,194 385.252,833	279.703
3	495.922,194 385.252,833	4	495.924,842 385.254,666	3.221
4	495.924,842 385.254,666	5	495.926,642 385.256,576	2.625
5	495.926,642 385.256,576	1	495.717,59 385.438,516	277.137

**\*\* Lungimile segmentelor sunt determinate în planul de proiecție Stereo 70 și sunt rotunjite la 1 milimetru.**

**\*\*\* Distanța dintre puncte este formată din segmente cumulate ce sunt mai mici decât valoarea 1 milimetru.**





**DATE DESPRE IMOBILUL NR. 181**

Oficiul de Cadastru și Publicitate Imobiliară ARGES  
 Biroul de Cadastru și Publicitate Imobiliară Pitesti

**A. Partea I. Descrierea imobilului**

TEREN Extravilan

Adresa: Jud. Arges

Nr. Crt	Nr cadastral Nr. topografic	Suprafața* (mp)	Observații / Referințe
A1		900	Sector cadastral:23 Teren neimprejmuit;

**B. Partea II. Proprietari și acte**

Inscrieri privitoare la dreptul de proprietate și alte drepturi reale		Referințe
/		
Act Notarial nr. 21, din 06/06/2001 emis de BNP Doina Pietris (Certificat de deces nr. 238/25.08.2006 emis de SPCLEP Campulung);		
B1	Intabulare, drept de PROPRIETATE, dobandit prin lesire Din Indiviziune, cota actuala 1/1 1) <b>COMAN ILEANA</b> , Proprietar decedat	A1

**C. Partea III. SARCINI .**

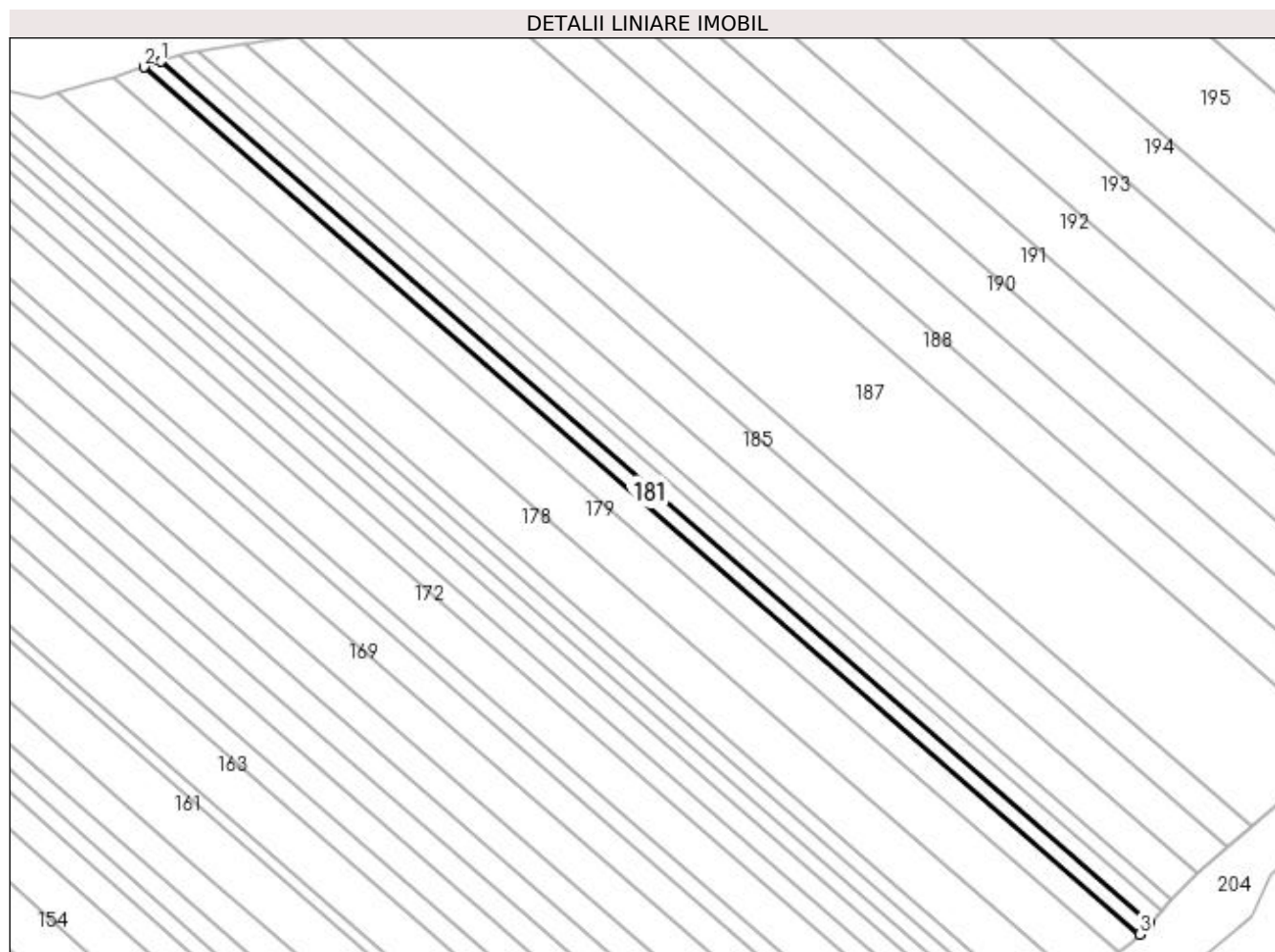
Inscrieri privind dezmembramintele dreptului de proprietate, drepturi reale de garanție și sarcini	Referințe
NU SUNT	

## Anexa Nr. 1 La Partea I

## Teren

Nr cadastral	Suprafața (mp)*	Observații / Referințe
	900	

\* Suprafața este determinată în planul de proiecție Stereo 70.



## Date referitoare la teren

Crt	Categorie folosință	Intravilan	Suprafața (mp)	Tarla	Parcelă	Nr. topo	Observații / Referințe
1	arabil	NU	900	18	375	-	

## Lungime Segmente

1) Valorile lungimilor segmentelor sunt obținute din proiecție în plan.

Punct început	X / Y	Punct sfârșit	X / Y	Lungime segment (** (m)
1	495.721,211 385.439,684	2	495.717,59 385.438,516	3.805
2	495.717,59 385.438,516	3	495.926,642 385.256,576	277.137
3	495.926,642 385.256,576	4	495.928,878 385.258,95	3.261
4	495.928,878 385.258,95	1	495.721,211 385.439,684	275.3

**\*\* Lungimile segmentelor sunt determinate în planul de proiecție Stereo 70 și sunt rotunjite la 1 milimetru.**

**\*\*\* Distanța dintre puncte este formată din segmente cumulate ce sunt mai mici decât valoarea 1 milimetru.**



**DATE DESPRE IMOBILUL NR. 182**

Oficiul de Cadastru și Publicitate Imobiliară ARGES  
Biroul de Cadastru și Publicitate Imobiliară Pitesti

**A. Partea I. Descrierea imobilului**

TEREN Extravilan

Adresa: Jud. Arges

Nr. Crt	Nr cadastral Nr. topografic	Suprafața* (mp)	Observații / Referințe
A1		900	Sector cadastral:23 Teren neimprejmuit;

**B. Partea II. Proprietari și acte**

Inscrieri privitoare la dreptul de proprietate și alte drepturi reale		Referințe
/		
Act Notarial nr. 21, din 06/06/2001 emis de BNP Doina Pietris;		
B1	Intabulare, drept de PROPRIETATE, dobandit prin Iesire Din Indiviziune, cota actuala 1/1 1) UNGUREANU MARIA	A1

**C. Partea III. SARCINI .**

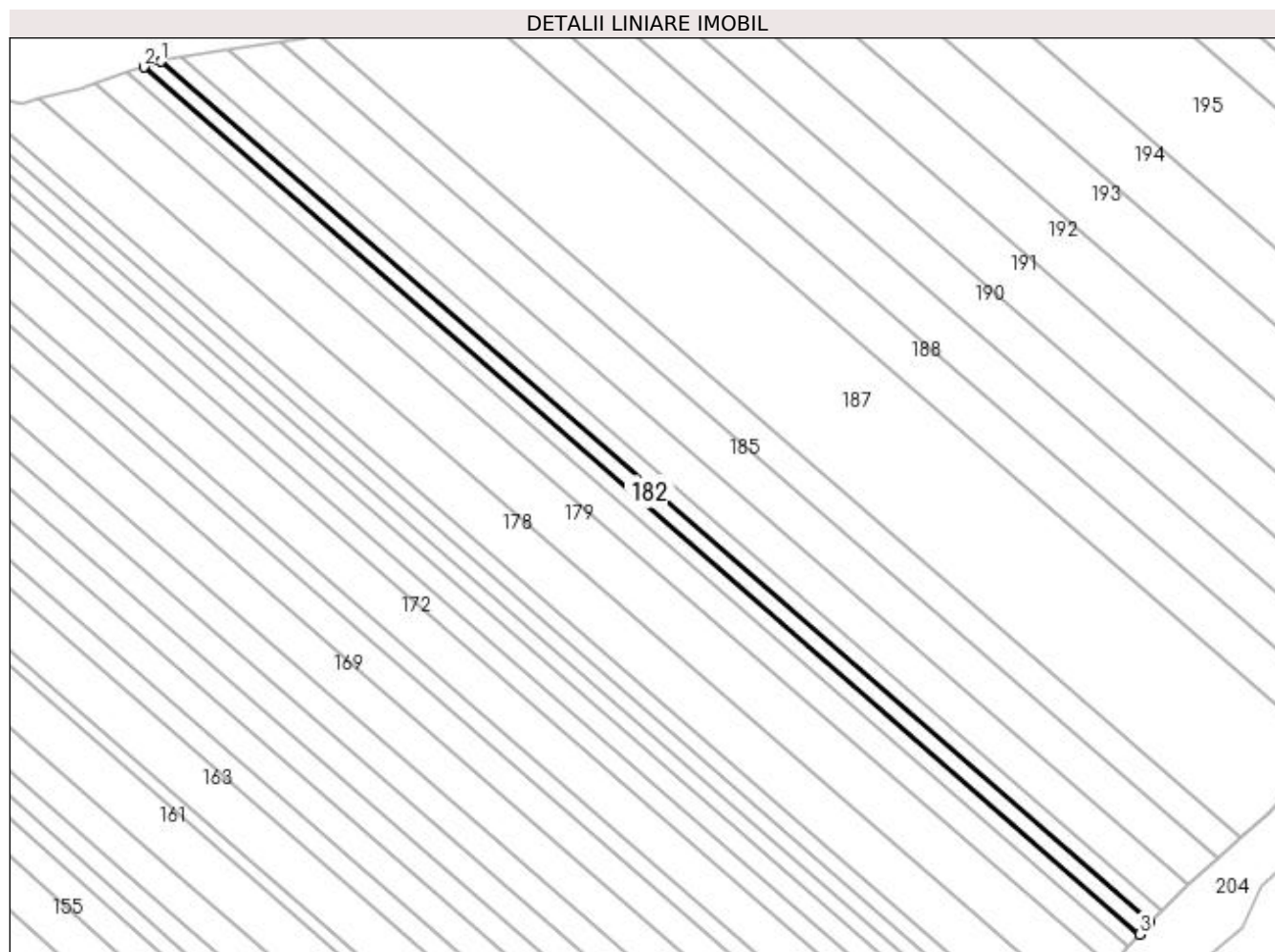
Inscrieri privind dezmembramintele dreptului de proprietate, drepturi reale de garanție și sarcini	Referințe
NU SUNT	

## Anexa Nr. 1 La Partea I

## Teren

Nr cadastral	Suprafața (mp)*	Observații / Referințe
	900	

\* Suprafața este determinată în planul de proiecție Stereo 70.



## Date referitoare la teren

Crt	Categorie folosință	Intravilan	Suprafața (mp)	Tarla	Parcelă	Nr. topo	Observații / Referințe
1	arabil	NU	900	18	375	-	

## Lungime Segmente

1) Valorile lungimilor segmentelor sunt obținute din proiecție în plan.

Punct început	X / Y	Punct sfârșit	X / Y	Lungime segment (** (m)
1	495.724,856 385.440,859	2	495.721,211 385.439,684	3.83
2	495.721,211 385.439,684	3	495.928,878 385.258,95	275.3
3	495.928,878 385.258,95	4	495.931,129 385.261,339	3.282
4	495.931,129 385.261,339	1	495.724,856 385.440,859	273.452

**\*\* Lungimile segmentelor sunt determinate în planul de proiecție Stereo 70 și sunt rotunjite la 1 milimetru.**

**\*\*\* Distanța dintre puncte este formată din segmente cumulate ce sunt mai mici decât valoarea 1 milimetru.**





**DATE DESPRE IMOBILUL NR. 183**

Oficiul de Cadastru și Publicitate Imobiliară ARGES  
Biroul de Cadastru și Publicitate Imobiliară Pitesti

**A. Partea I. Descrierea imobilului**

TEREN Extravilan

Adresa: Jud. Arges

Nr. Crt	Nr cadastral Nr. topografic	Suprafața* (mp)	Observații / Referințe
A1		900	Sector cadastral:23 Teren neimprejmit;

**B. Partea II. Proprietari și acte**

Inscrieri privitoare la dreptul de proprietate și alte drepturi reale		Referințe
/		
Act Notarial nr. 33, din 27/06/2022 emis de BIN Olaru Elena;		
B1	Intabulare, drept de PROPRIETATE, dobandit prin Succesiune, cota actuala 1/4 1) SPÎNU MARIA 2) DIDIȚĂ MARIANA 3) GHEBARU LUMINIȚA 4) MONDIRU SILVIA	A1

**C. Partea III. SARCINI .**

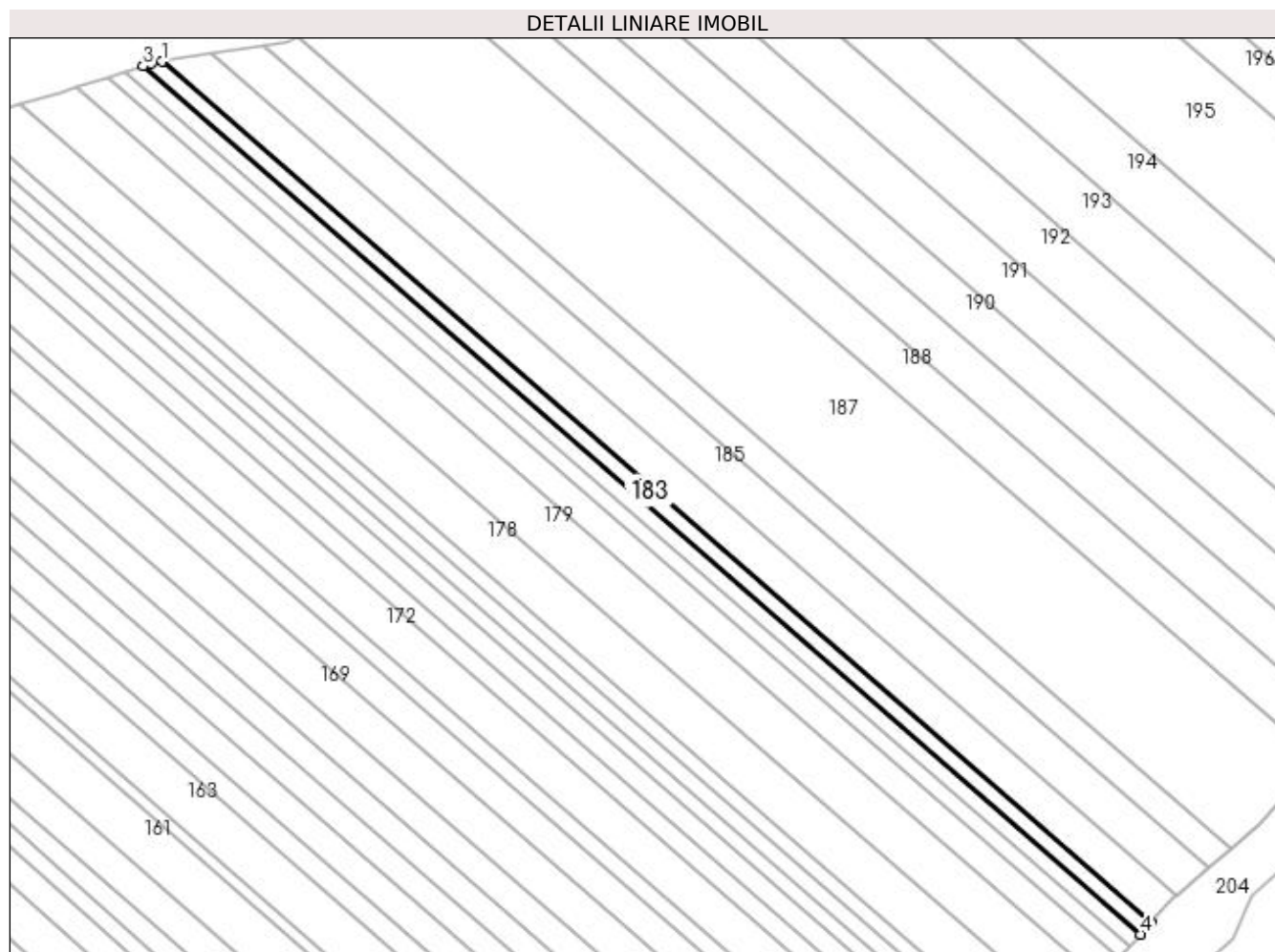
Inscrieri privind dezmembramintele dreptului de proprietate, drepturi reale de garanție și sarcini	Referințe
NU SUNT	

## Anexa Nr. 1 La Partea I

## Teren

Nr cadastral	Suprafața (mp)*	Observații / Referințe
	900	

\* Suprafața este determinată în planul de proiecție Stereo 70.



## Date referitoare la teren

Crt	Categorie folosință	Intra vilan	Suprafața (mp)	Tarla	Parcelă	Nr. topo	Observații / Referințe
1	arabil	NU	900	18	375	-	

## Lungime Segmente

1) Valorile lungimilor segmentelor sunt obținute din proiecție în plan.

Punct început	X / Y	Punct sfârșit	X / Y	Lungime segment (** (m)
1	495.728,829 385.441,782	2	495.726,684 385.441,449	2.171
2	495.726,684 385.441,449	3	495.724,856 385.440,859	1.921
3	495.724,856 385.440,859	4	495.931,129 385.261,339	273.452
4	495.931,129 385.261,339	5	495.933,396 385.263,746	3.306
5	495.933,396 385.263,746	1	495.728,829 385.441,782	271.191

**\*\* Lungimile segmentelor sunt determinate în planul de proiecție Stereo 70 și sunt rotunjite la 1 milimetru.**

**\*\*\* Distanța dintre puncte este formată din segmente cumulate ce sunt mai mici decât valoarea 1 milimetru.**



**DATE DESPRE IMOBILUL NR. 184**

Oficiul de Cadastru și Publicitate Imobiliară ARGES  
 Biroul de Cadastru și Publicitate Imobiliară Pitesti

**A. Partea I. Descrierea imobilului**

TEREN Extravilan

Adresa: Jud. Arges

Nr. Crt	Nr cadastral Nr. topografic	Suprafața* (mp)	Observații / Referințe
A1		2.100	Sector cadastral:23 Teren neimprejmit;

**B. Partea II. Proprietari și acte**

Inscrieri privitoare la dreptul de proprietate și alte drepturi reale		Referințe
/		
Act Notarial nr. 62, din 03/08/2012 emis de BNP Mihaela Vlad;		
B1	Intabulare, drept de PROPRIETATE, dobandit prin Succesiune, cota actuala 6/8 1) MIHAI GHEORGHE	A1
Act Notarial nr. 107, din 28/12/2009 emis de BNP Mihaela Vlad;		
B2	Intabulare, drept de PROPRIETATE, dobandit prin Succesiune, cota actuala 1/8 1) MIHAI GHEORGHE	A1
Act Notarial nr. 54, din 05/11/2014 emis de BIN Puscasu Luminita;		
B3	Intabulare, drept de PROPRIETATE, dobandit prin Succesiune, cota actuala 1/8 1) MIHAI MARIA	A1

**C. Partea III. SARCINI .**


Inscrieri privind dezmembramintele dreptului de proprietate, drepturi reale de garanție și sarcini	Referințe
NU SUNT	

## Anexa Nr. 1 La Partea I

## Teren

Nr cadastral	Suprafața (mp)*	Observații / Referințe
	2.100	

\* Suprafața este determinată în planul de proiecție Stereo 70.



## Date referitoare la teren

Crt	Categorie folosință	Intravilan	Suprafața (mp)	Tarla	Parcelă	Nr. topo	Observații / Referințe
1	arabil	NU	2.100	18	375	-	In act se regasese tarla 18 - parcela 378

## Lungime Segmente

1) Valorile lungimilor segmentelor sunt obținute din proiecție în plan.

Punct început	X / Y	Punct sfârșit	X / Y	Lungime segment (** (m)
1	495.738,955 385.443,355	2	495.728,829 385.441,782	10.247
2	495.728,829 385.441,782	3	495.933,396 385.263,746	271.191
3	495.933,396 385.263,746	4	495.938,478 385.269,14	7.411
4	495.938,478 385.269,14	5	495.938,805 385.269,424	0.433
5	495.938,805 385.269,424	1	495.738,955 385.443,355	264.938

**\*\* Lungimile segmentelor sunt determinate în planul de proiecție Stereo 70 și sunt rotunjite la 1 milimetru.**

**\*\*\* Distanța dintre puncte este formată din segmente cumulate ce sunt mai mici decât valoarea 1 milimetru.**





**DATE DESPRE IMOBILUL NR. 185**

Oficiul de Cadastru și Publicitate Imobiliară ARGES  
Biroul de Cadastru și Publicitate Imobiliară Pitesti

**A. Partea I. Descrierea imobilului**

TEREN Extravilan

Adresa: Jud. Arges

Nr. Crt	Nr cadastral Nr. topografic	Suprafața* (mp)	Observații / Referințe
A1		2.200	Sector cadastral:23 Teren neimprejmuit;

**B. Partea II. Proprietari și acte**

Inscrieri privitoare la dreptul de proprietate și alte drepturi reale		Referințe
/		
Act Notarial nr. 95, din 14/12/2011 emis de BNPA M. Burcea;		
B1	Intabulare, drept de PROPRIETATE, dobandit prin Succesiune, cota actuala 1/4 1) <b>MĂCARE CONSTANȚA</b>	A1
B2	Intabulare, drept de PROPRIETATE, dobandit prin Succesiune, cota actuala 3/4 1) <b>MACARIE VASILE</b>	A1

**C. Partea III. SARCINI .**

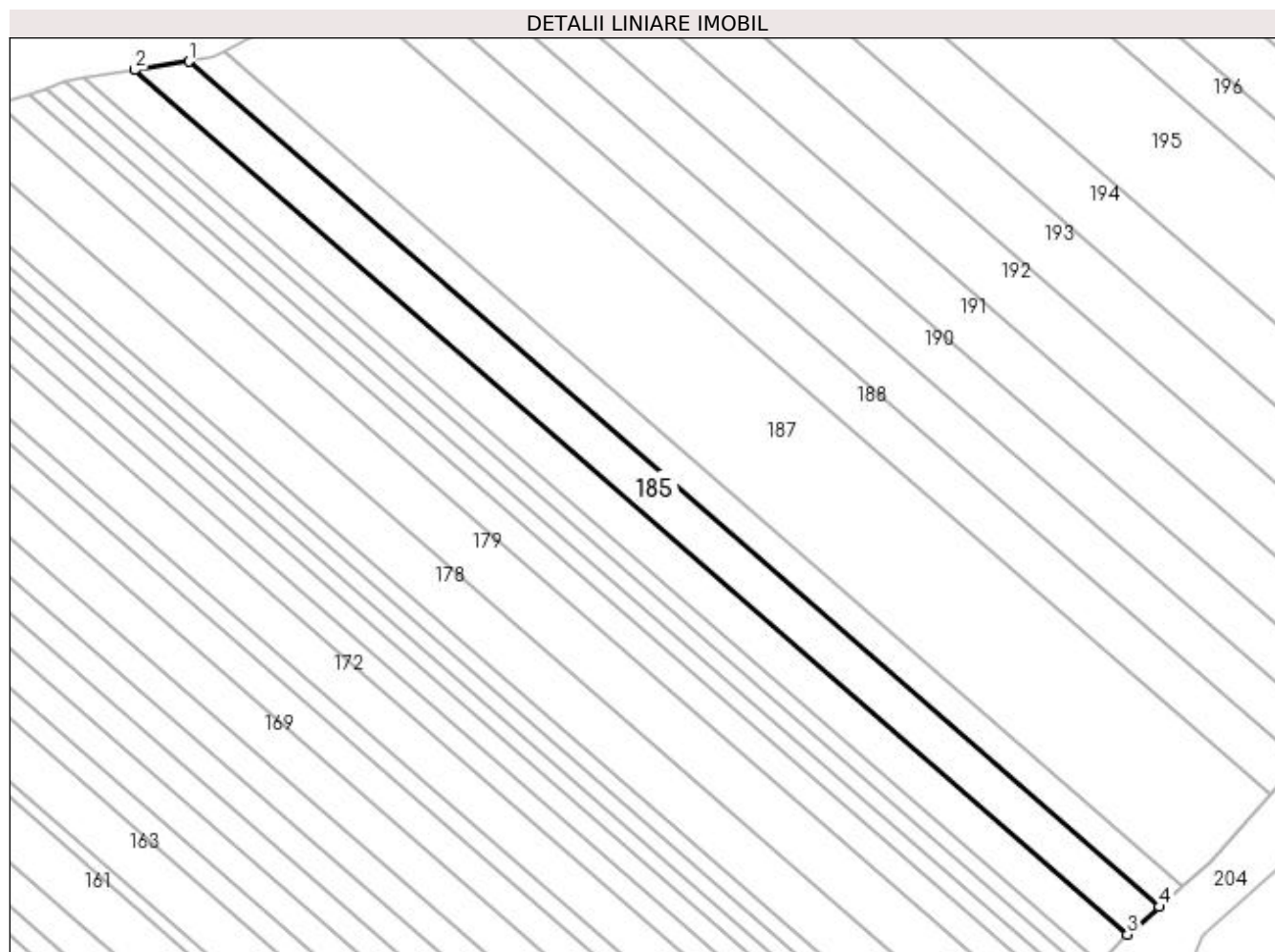
Inscrieri privind dezmembramintele dreptului de proprietate, drepturi reale de garanție și sarcini	Referințe
NU SUNT	

## Anexa Nr. 1 La Partea I

## Teren

Nr cadastral	Suprafața (mp)*	Observații / Referințe
	2.200	

\* Suprafața este determinată în planul de proiecție Stereo 70.



## Date referitoare la teren

Crt	Categorie folosință	Intravilan	Suprafața (mp)	Tarla	Parcelă	Nr. topo	Observații / Referințe
1	arabil	NU	2.200	18	375	-	

## Lungime Segmente

1) Valorile lungimilor segmentelor sunt obținute din proiecție în plan.

Punct început	X / Y	Punct sfârșit	X / Y	Lungime segment (** (m)
1	495.749,809 385.445,041	2	495.738,955 385.443,355	10.984
2	495.738,955 385.443,355	3	495.938,805 385.269,424	264.938
3	495.938,805 385.269,424	4	495.945,215 385.274,977	8.481
4	495.945,215 385.274,977	1	495.749,809 385.445,041	259.047

**\*\* Lungimile segmentelor sunt determinate în planul de proiecție Stereo 70 și sunt rotunjite la 1 milimetru.**

**\*\*\* Distanța dintre puncte este formată din segmente cumulate ce sunt mai mici decât valoarea 1 milimetru.**



**DATE DESPRE IMOBILUL NR. 186**

Oficiul de Cadastru și Publicitate Imobiliară ARGES  
Biroul de Cadastru și Publicitate Imobiliară Pitesti

**A. Partea I. Descrierea imobilului**

TEREN Extravilan

Adresa: Jud. Arges

Nr. Crt	Nr cadastral Nr. topografic	Suprafața* (mp)	Observații / Referințe
A1		1.600	Sector cadastral:23 Teren neimprejmuit;

**B. Partea II. Proprietari și acte**

Inscrieri privitoare la dreptul de proprietate și alte drepturi reale	Referințe
/	
Act Administrativ nr. 37698, din 10/03/1994 emis de CJPSDPAT ARGES (Declaratie notorietate nr. 991/14.04.2016 emisa de BIN Puscasu Luminita);	
B1	A1
Intabulare, drept de PROPRIETATE, dobandit prin Lege, cota actuala 1/1 1) MĂCARE CONSTANȚA	

**C. Partea III. SARCINI .**


Inscrieri privind dezmembramintele dreptului de proprietate, drepturi reale de garanție și sarcini	Referințe
NU SUNT	

## Anexa Nr. 1 La Partea I

## Teren

Nr cadastral	Suprafața (mp)*	Observații / Referințe
	1.600	

\* Suprafața este determinată în planul de proiecție Stereo 70.



## Date referitoare la teren

Crt	Categorie folosință	Intravilan	Suprafața (mp)	Tarla	Parcelă	Nr. topo	Observații / Referințe
1	arabil	NU	1.600	18	375	-	

## Lungime Segmente

1) Valorile lungimilor segmentelor sunt obținute din proiecție în plan.

Punct început	X / Y	Punct sfârșit	X / Y	Lungime segment (** (m)
1	495.756,986 385.447,045	2	495.754,683 385.445,798	2.619
2	495.754,683 385.445,798	3	495.749,809 385.445,041	4.932
3	495.749,809 385.445,041	4	495.945,215 385.274,977	259.047
4	495.945,215 385.274,977	5	495.949,966 385.279,093	6.286
5	495.949,966 385.279,093	1	495.756,986 385.447,045	255.83

**\*\* Lungimile segmentelor sunt determinate în planul de proiecție Stereo 70 și sunt rotunjite la 1 milimetru.**

**\*\*\* Distanța dintre puncte este formată din segmente cumulate ce sunt mai mici decât valoarea 1 milimetru.**





**DATE DESPRE IMOBILUL NR. 187**

Oficiul de Cadastru și Publicitate Imobiliară ARGES  
Biroul de Cadastru și Publicitate Imobiliară Pitesti

**A. Partea I. Descrierea imobilului**

TEREN Extravilan

Adresa: Jud. Arges

Nr. Crt	Nr cadastral Nr. topografic	Suprafața* (mp)	Observații / Referințe
A1		6.500	Sector cadastral:23 Teren neimprejmuit;

**B. Partea II. Proprietari și acte**

Inscrieri privitoare la dreptul de proprietate și alte drepturi reale	Referințe
/	
Act Administrativ nr. 5617, din 16/03/2001 emis de Primaria Mioveni (Certificat de deces nr. 5706/01.12.2016 emis de Consiliul Local al Sectorului 1, Adeverinta nr. 21131 din 13.07.2022, HCJ nr. 37/22.07.1991);	
B1	Inscrierea posesiei, drept de PROPRIETATE, dobandit prin Constituire, cota actuala 1/1 A1
1) POPA GEORGETA 2) SÂNDULESCU ELENA, Proprietar decedat	

**C. Partea III. SARCINI .**

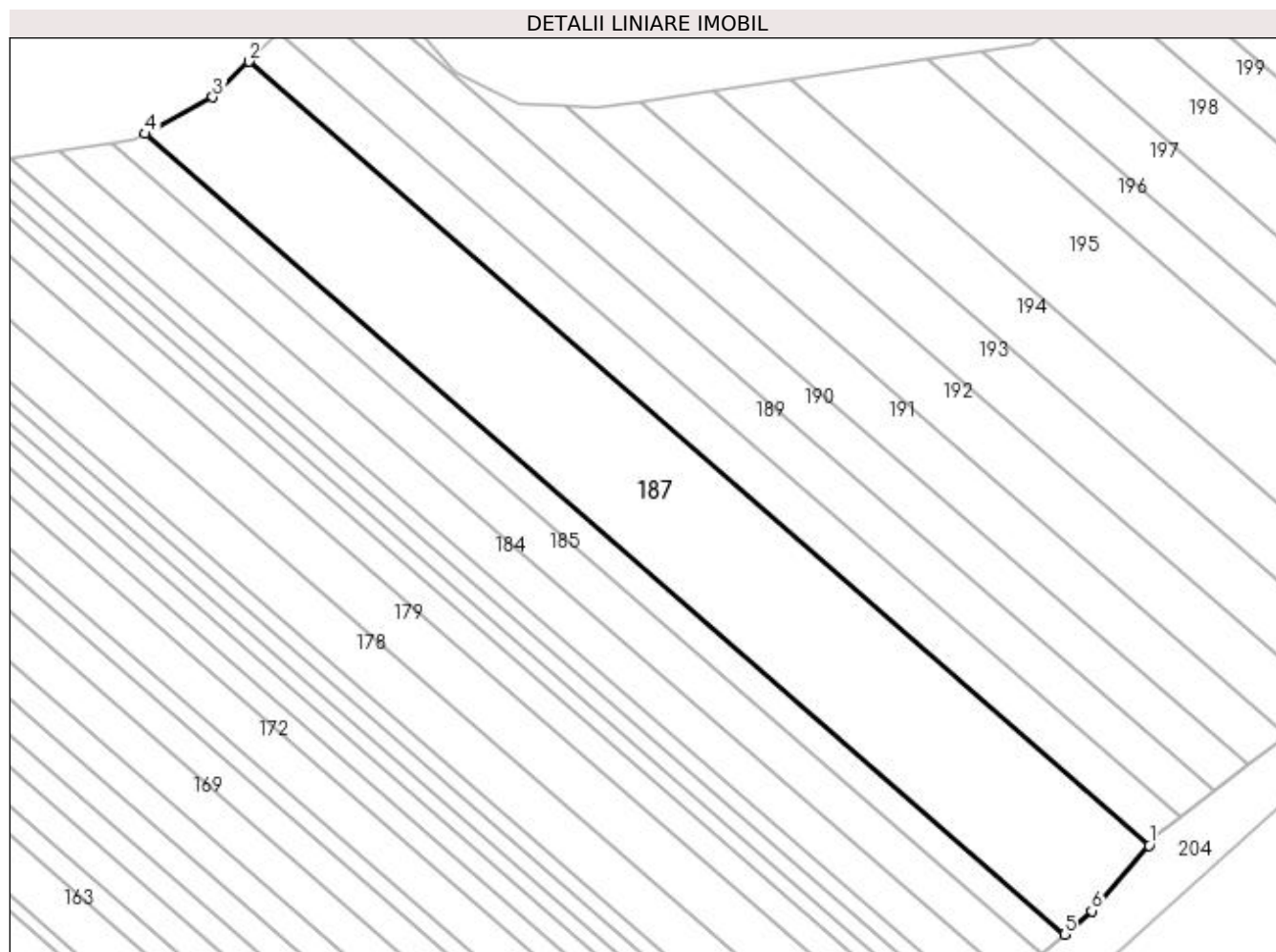
Inscrieri privind dezmembramintele dreptului de proprietate, drepturi reale de garanție și sarcini	Referințe
NU SUNT	

## Anexa Nr. 1 La Partea I

## Teren

Nr cadastral	Suprafața (mp)*	Observații / Referințe
	6.500	

\* Suprafața este determinată în planul de proiecție Stereo 70.



## Date referitoare la teren

Crt	Categorie folosință	Intra vilan	Suprafața (mp)	Tarla	Parcelă	Nr. topo	Observații / Referințe
1	arabil	NU	6.500	18	375	-	

## Lungime Segmente

1) Valorile lungimilor segmentelor sunt obținute din proiecție în plan.

Punct început	X / Y	Punct sfârșit	X / Y	Lungime segment (** (m)
1	495.967,742 385.297,734	2	495.778,766 385.462,202	250.523
2	495.778,766 385.462,202	3	495.771,178 385.454,732	10.648
3	495.771,178 385.454,732	4	495.756,986 385.447,045	16.14
4	495.756,986 385.447,045	5	495.949,966 385.279,093	255.83
5	495.949,966 385.279,093	6	495.955,676 385.284,04	7.555

Punct început	X / Y	Punct sfârşit	X / Y	Lungime segment (** (m)
6	495.955,676 385.284,04	1	495.967,742 385.297,734	18.251

\*\* Lungimile segmentelor sunt determinate în planul de proiecţie Stereo 70 şi sunt rotunjite la 1 milimetru.

\*\*\* Distanţa dintre puncte este formată din segmente cumulate ce sunt mai mici decât valoarea 1 milimetru.



**DATE DESPRE IMOBILUL NR. 188**

Oficiul de Cadastru și Publicitate Imobiliară ARGES  
Biroul de Cadastru și Publicitate Imobiliară Pitesti

**A. Partea I. Descrierea imobilului**

TEREN Extravilan

Adresa: Jud. Arges

Nr. Crt	Nr cadastral Nr. topografic	Suprafața* (mp)	Observații / Referințe
A1		2.200	Sector cadastral:23 Teren neimprejmut;

**B. Partea II. Proprietari și acte**

Inscrieri privitoare la dreptul de proprietate și alte drepturi reale		Referințe
/		
Act Administrativ nr. 83981, din 23/02/1996 emis de CJPSDPAT ARGES;		
B1	Intabulare, drept de PROPRIETATE, dobandit prin Lege, cota actuala 1/2 1) SIMA GHEORGHE	A1
Act Notarial nr. 184, din 05/06/2007 emis de BNP Irina Daniilescu;		
B2	Intabulare, drept de PROPRIETATE, dobandit prin Succesiune, cota actuala 1/2 1) SIMA GHEORGHE	A1

**C. Partea III. SARCINI .**

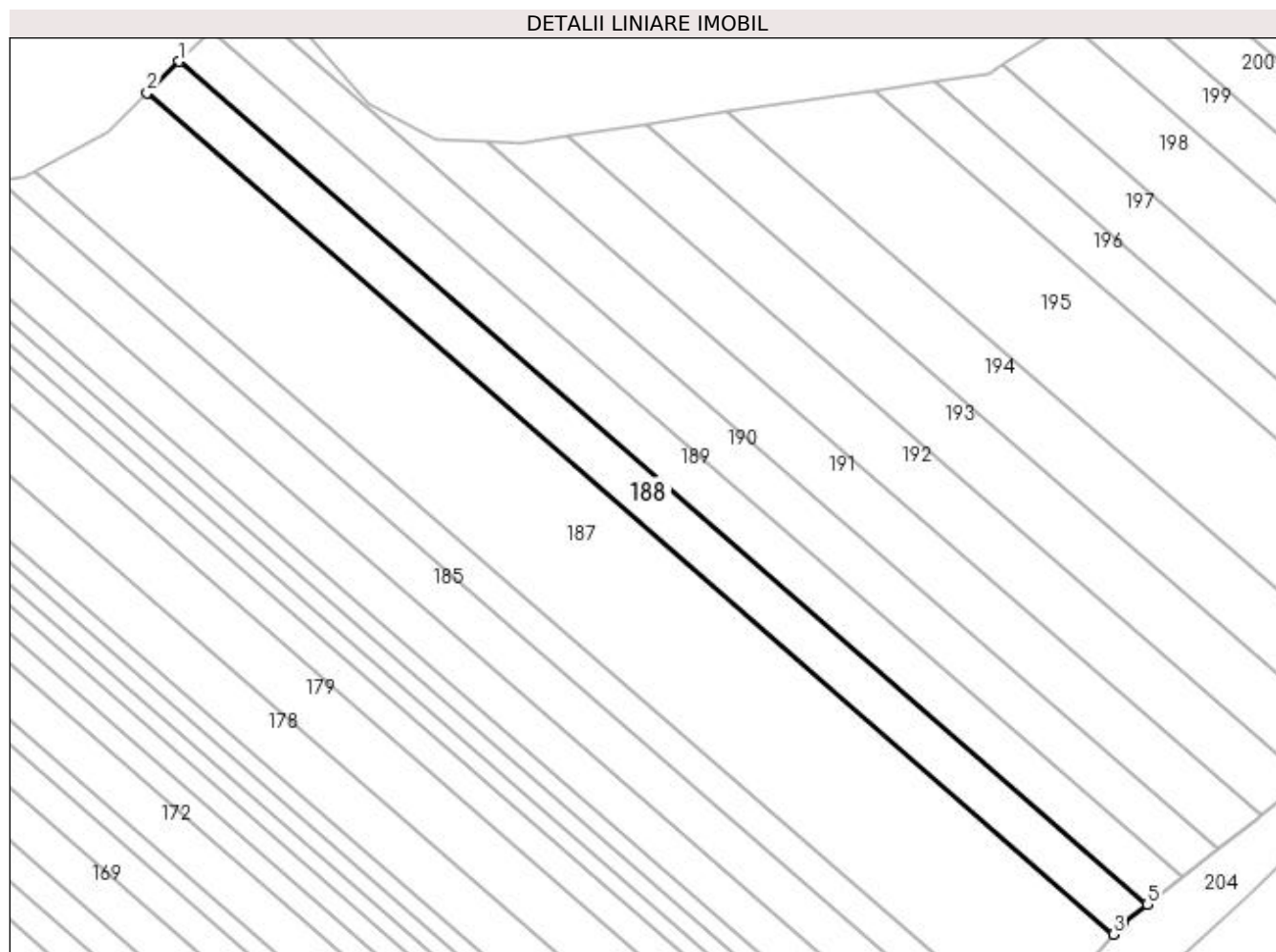
Inscrieri privind dezmembramintele dreptului de proprietate, drepturi reale de garanție și sarcini	Referințe
NU SUNT	

## Anexa Nr. 1 La Partea I

## Teren

Nr cadastral	Suprafața (mp)*	Observații / Referințe
	2.200	

\* Suprafața este determinată în planul de proiecție Stereo 70.



## Date referitoare la teren

Crt	Categorie folosință	Intravilan	Suprafața (mp)	Tarla	Parcelă	Nr. topo	Observații / Referințe
1	arabil	NU	2.200	18	375	-	In act se regaseste tarla 18 - parcela 378

## Lungime Segmente

1) Valorile lungimilor segmentelor sunt obținute din proiecție în plan.

Punct început	X / Y	Punct sfârșit	X / Y	Lungime segment (** (m)
1	495.785,041 385.468,38	2	495.778,766 385.462,202	8.806
2	495.778,766 385.462,202	3	495.967,742 385.297,734	250.523
3	495.967,742 385.297,734	4	495.969,78 385.300,047	3.083
4	495.969,78 385.300,047	5	495.974,351 385.303,623	5.804
5	495.974,351 385.303,623	1	495.785,041 385.468,38	250.964

**\*\* Lungimile segmentelor sunt determinate în planul de proiecție Stereo 70 și sunt rotunjite la 1 milimetru.**

**\*\*\* Distanța dintre puncte este formată din segmente cumulate ce sunt mai mici decât valoarea 1 milimetru.**





**DATE DESPRE IMOBILUL NR. 189**

Oficiul de Cadastru și Publicitate Imobiliară ARGES  
Biroul de Cadastru și Publicitate Imobiliară Pitesti

**A. Partea I. Descrierea imobilului**

TEREN Extravilan

Adresa: Jud. Arges

Nr. Crt	Nr cadastral Nr. topografic	Suprafața* (mp)	Observații / Referințe
A1		2.200	Sector cadastral:23 Teren neimprejmuit;

**B. Partea II. Proprietari și acte**

Inscrieri privitoare la dreptul de proprietate și alte drepturi reale		Referințe
/		
Act Administrativ nr. 111852, din 09/04/2001 emis de CJPSDPAT ARGES;		
B1	Intabulare, drept de PROPRIETATE, dobandit prin Lege, cota actuala 2/6 1) POPESCU ION	A1
B2	Intabulare, drept de PROPRIETATE, dobandit prin Lege, cota actuala 2/6 1) POPESCU MIRCEA	A1
Act Notarial nr. 20, din 24/04/2014 emis de BIN Puscasu Luminita;		
B3	Intabulare, drept de PROPRIETATE, dobandit prin Succesiune, cota actuala 1/6 1) POPESCU ION	A1
B4	Intabulare, drept de PROPRIETATE, dobandit prin Succesiune, cota actuala 1/6 1) POPESCU MIRCEA	A1

**C. Partea III. SARCINI .**

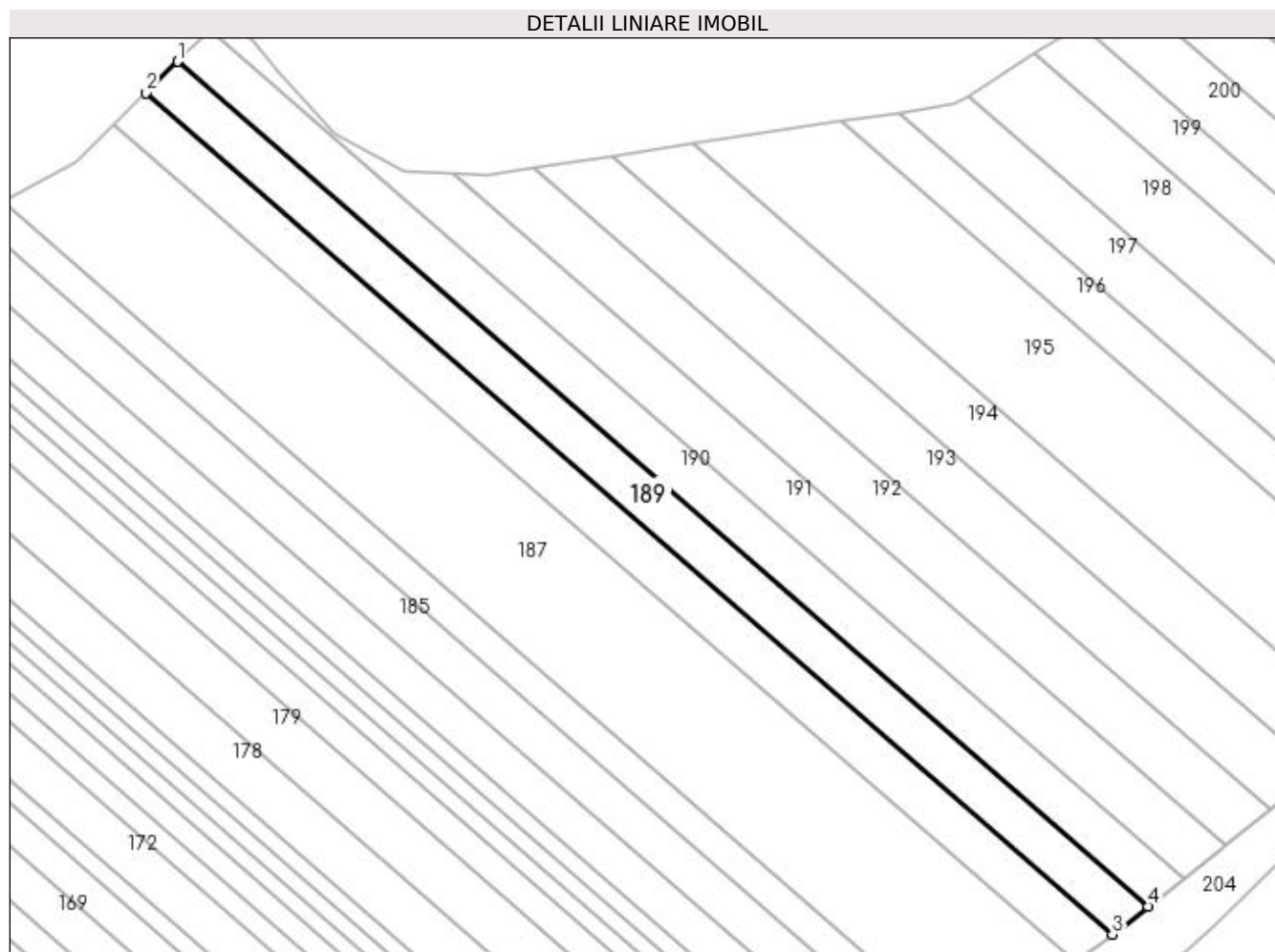
Inscrieri privind dezmembramintele dreptului de proprietate, drepturi reale de garanție și sarcini	Referințe
NU SUNT	

## Anexa Nr. 1 La Partea I

## Teren

Nr cadastral	Suprafața (mp)*	Observații / Referințe
	2.200	

\* Suprafața este determinată în planul de proiecție Stereo 70.



## Date referitoare la teren

Crt	Categorie folosință	Intra vilan	Suprafața (mp)	Tarla	Parcelă	Nr. topo	Observații / Referințe
1	arabil	NU	2.200	18	375	-	In act se regasese tarla 18 - parcela 378

## Lungime Segmente

1) Valorile lungimilor segmentelor sunt obținute din proiecție în plan.

Punct început	X / Y	Punct sfârșit	X / Y	Lungime segment (** (m)
1	495.791,294 385.474,536	2	495.785,041 385.468,38	8.775
2	495.785,041 385.468,38	3	495.974,351 385.303,623	250.964
3	495.974,351 385.303,623	4	495.981,37 385.309,112	8.91
4	495.981,37 385.309,112	1	495.791,294 385.474,536	251.98

**\*\* Lungimile segmentelor sunt determinate în planul de proiecție Stereo 70 și sunt rotunjite la 1 milimetru.**

**\*\*\* Distanța dintre puncte este formată din segmente cumulate ce sunt mai mici decât valoarea 1 milimetru.**



**DATE DESPRE IMOBILUL NR. 190**

Oficiul de Cadastru și Publicitate Imobiliară ARGES  
Biroul de Cadastru și Publicitate Imobiliară Pitesti

**A. Partea I. Descrierea imobilului**

TEREN Extravilan

Adresa: Jud. Arges

Nr. Crt	Nr cadastral Nr. topografic	Suprafața* (mp)	Observații / Referințe
A1		2.200	Sector cadastral:23 Teren neimprejmuit;

**B. Partea II. Proprietari și acte**

Inscrieri privitoare la dreptul de proprietate și alte drepturi reale	Referințe
/	
Act Administrativ nr. 71573, din 21/05/1995 emis de CJPSDPAT ARGES (Certificat de deces nr. 460/08.07.1991 emis de Consiliul Popular Colibasi);	
B1	A1
Intabulare, drept de PROPRIETATE, dobandit prin Lege, cota actuala 1/1 1) OPREA NICOLAE, Proprietar decedat	

**C. Partea III. SARCINI .**

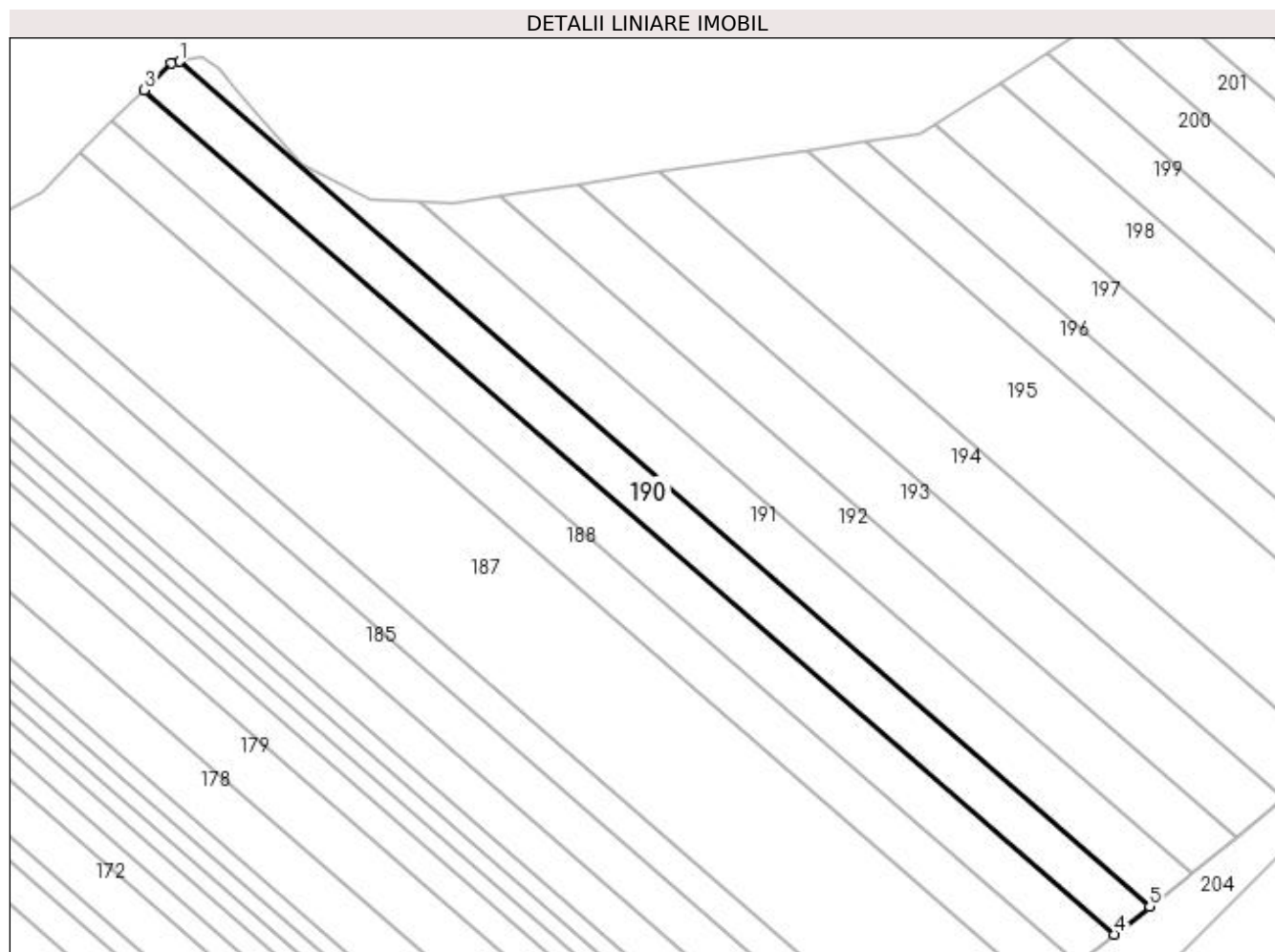
Inscrieri privind dezmembramintele dreptului de proprietate, drepturi reale de garanție și sarcini	Referințe
NU SUNT	

## Anexa Nr. 1 La Partea I

## Teren

Nr cadastral	Suprafața (mp)*	Observații / Referințe
	2.200	

\* Suprafața este determinată în planul de proiecție Stereo 70.



## Date referitoare la teren

Crt	Categorie folosință	Intra vilan	Suprafața (mp)	Tarla	Parcelă	Nr. topo	Observații / Referințe
1	arabil	NU	2.200	18	375	-	In act se regasesse tarla 18 - parcela 378

## Lungime Segmente

1) Valorile lungimilor segmentelor sunt obținute din proiecție în plan.

Punct început	X / Y	Punct sfârșit	X / Y	Lungime segment (** (m)
1	495.798,137 385.480,135	2	495.796,612 385.479,77	1.568
2	495.796,612 385.479,77	3	495.791,294 385.474,536	7.462
3	495.791,294 385.474,536	4	495.981,37 385.309,112	251.98
4	495.981,37 385.309,112	5	495.988,362 385.314,58	8.876
5	495.988,362 385.314,58	1	495.798,137 385.480,135	252.179

**\*\* Lungimile segmentelor sunt determinate în planul de proiecție Stereo 70 și sunt rotunjite la 1 milimetru.**

**\*\*\* Distanța dintre puncte este formată din segmente cumulate ce sunt mai mici decât valoarea 1 milimetru.**





**DATE DESPRE IMOBILUL NR. 191**

Oficiul de Cadastru și Publicitate Imobiliară ARGES  
Biroul de Cadastru și Publicitate Imobiliară Pitesti

**A. Partea I. Descrierea imobilului**

TEREN Extravilan

Adresa: Jud. Arges, Punct "Sub Coasta"

Nr. Crt	Nr cadastral Nr. topografic	Suprafața* (mp)	Observații / Referințe
A1	85350	2.200	Sector cadastral:23 Teren neimprejmit;

**B. Partea II. Proprietari și acte**

Inscrieri privitoare la dreptul de proprietate și alte drepturi reale	Referințe
<b>16102 / 29/03/2018</b>	
Act Administrativ nr. 8970, din 20/03/2018 emis de PRIMARIA ORASULUI MIOVENI (act administrativ nr F92277 din 16.03.2018, emis de PRIMARIA MIOVENI;act administrativ nr 23 din 30.04.2010, emis de CONSILIUL JUDETEAN ARGES;act notarial nr 4 din 04.02.2002, emis de NOTAR PUBLIC DOINA SAFTA;act administrativ nr 71508 din 02.05.1995, emis de COMISIA JUDETEANA PENTRU STABILIREA DREPTULUI DE PROPRIETATE ASUPRA TERENURILOR;act administrativ nr 32 din 15.04.2010, emis de CONSILIUL LOCAL MIOVENI);	
B1	A1
Intabulare, drept de PROPRIETATE-bun propriu, dobandit prin Succesiune, cota actuala 1/1 1) MACARIE MARIA	

**C. Partea III. SARCINI .**

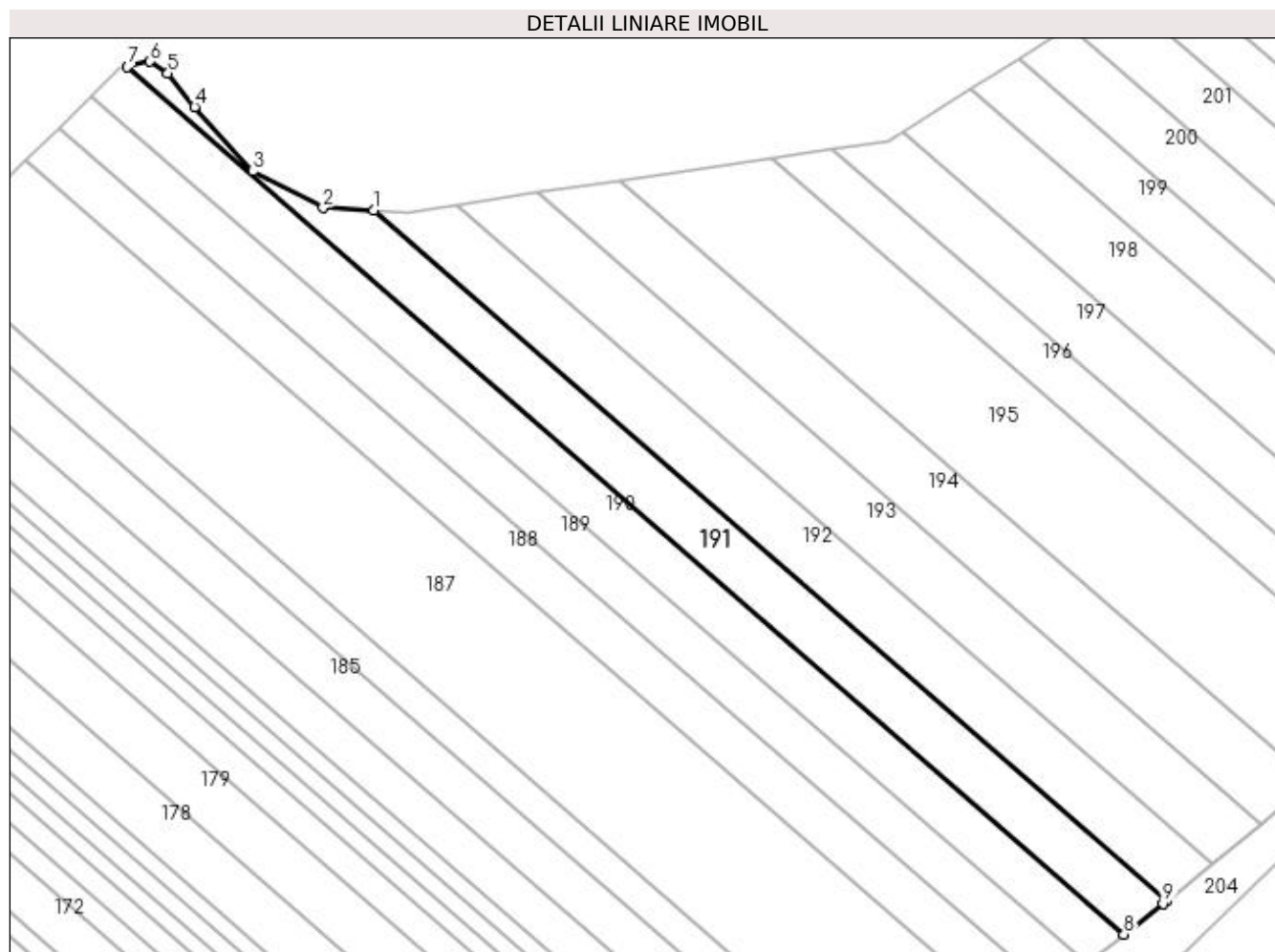
Inscrieri privind dezmembramintele dreptului de proprietate, drepturi reale de garanție și sarcini	Referințe
NU SUNT	

## Anexa Nr. 1 La Partea I

## Teren

Nr cadastral	Suprafața (mp)*	Observații / Referințe
85350	2.200	

\* Suprafața este determinată în planul de proiecție Stereo 70.



## Date referitoare la teren

Crt	Categorie folosință	Intra vilan	Suprafața (mp)	Tarla	Parcelă	Nr. topo	Observații / Referințe
1	arabil	NU	2.200	18	375	-	

## Lungime Segmente

1) Valorile lungimilor segmentelor sunt obținute din proiecție în plan.

Punct început	X / Y	Punct sfârșit	X / Y	Lungime segment (** (m)
1	495.845,147 385.452,732	2	495.835,473 385.453,196	9.685
2	495.835,473 385.453,196	3	495.822,047 385.460,181	15.134
3	495.822,047 385.460,181	4	495.810,965 385.472,473	16.55
4	495.810,965 385.472,473	5	495.805,803 385.478,89	8.236
5	495.805,803 385.478,89	6	495.802,403 385.481,155	4.085

Punct început	X / Y	Punct sfârșit	X / Y	Lungime segment (** (m)
6	495.802,403 385.481,155	7	495.798,137 385.480,135	4.386
7	495.798,137 385.480,135	8	495.988,362 385.314,58	252.179
8	495.988,362 385.314,58	9	495.995,873 385.320,455	9.536
9	495.995,873 385.320,455	10	495.996,525 385.320,987	0.842
10	495.996,525 385.320,987	1	495.845,147 385.452,732	200.679

\*\* Lungimile segmentelor sunt determinate în planul de proiecție Stereo 70 și sunt rotunjite la 1 milimetru.

\*\*\* Distanța dintre puncte este formată din segmente cumulate ce sunt mai mici decât valoarea 1 milimetru.



**DATE DESPRE IMOBILUL NR. 192**

Oficiul de Cadastru și Publicitate Imobiliară ARGES  
Biroul de Cadastru și Publicitate Imobiliară Pitesti

**A. Partea I. Descrierea imobilului**

TEREN Extravilan

Adresa: Jud. Arges

Nr. Crt	Nr cadastral Nr. topografic	Suprafața* (mp)	Observații / Referințe
A1		2.200	Sector cadastral:23 Teren neimprejmuit;

**B. Partea II. Proprietari și acte**

Inscrieri privitoare la dreptul de proprietate și alte drepturi reale		Referințe
/		
Act Notarial nr. 5, din 20/03/2015 emis de BIN Gheorghe Alina Nicoleta;		
B1	Intabulare, drept de PROPRIETATE, dobandit prin Succesiune, cota actuala 1/1 1) VASILE IOAN	A1

**C. Partea III. SARCINI .**

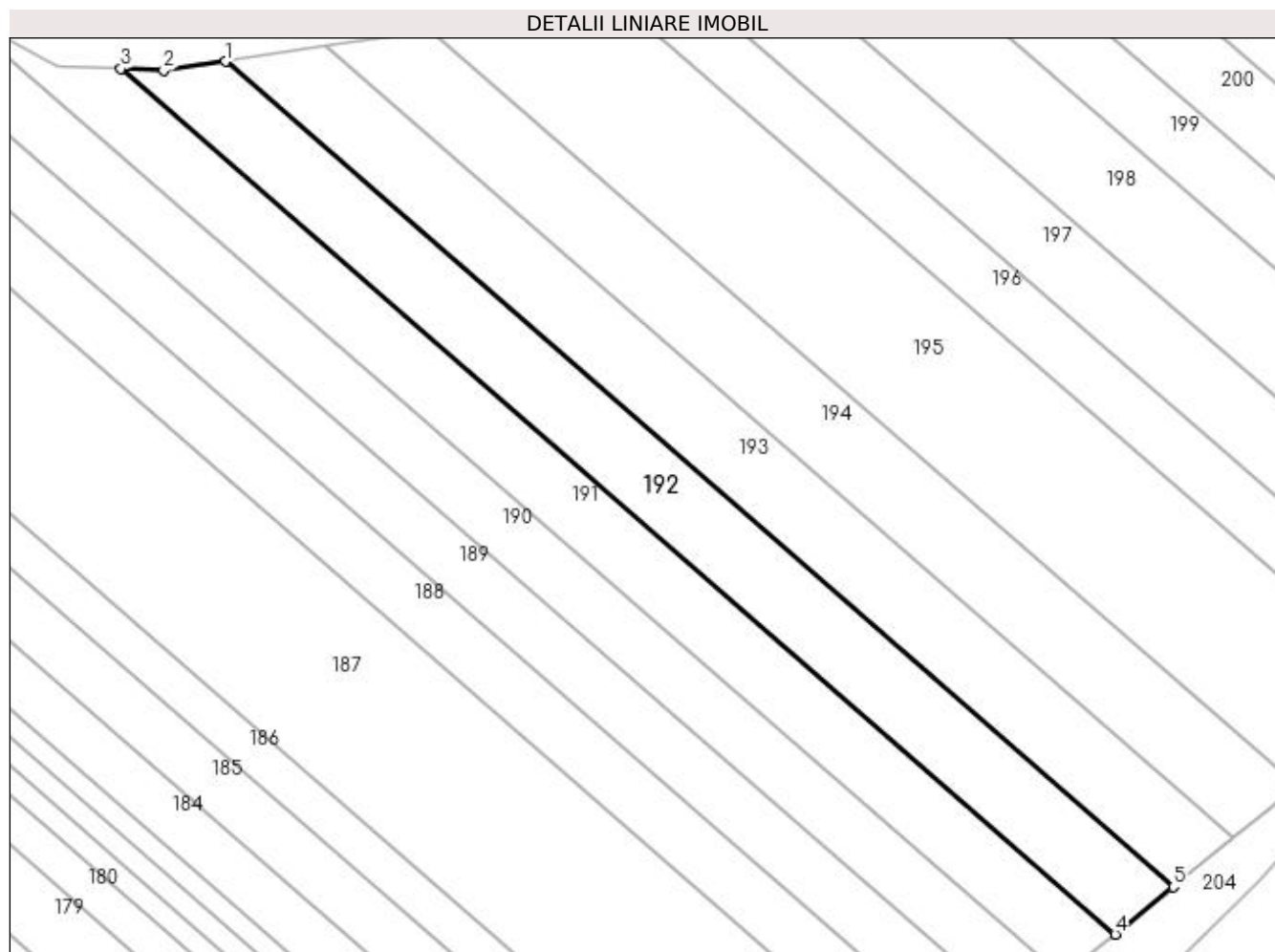
Inscrieri privind dezmembramintele dreptului de proprietate, drepturi reale de garanție și sarcini	Referințe
NU SUNT	

## Anexa Nr. 1 La Partea I

## Teren

Nr cadastral	Suprafața (mp)*	Observații / Referințe
	2.200	

\* Suprafața este determinată în planul de proiecție Stereo 70.



## Date referitoare la teren

Crt	Categorie folosință	Intra vilan	Suprafața (mp)	Tarla	Parcelă	Nr. topo	Observații / Referințe
1	arabil	NU	2.200	18	375	-	In act se regasese tarla 18 - parcela 378

## Lungime Segmente

1) Valorile lungimilor segmentelor sunt obținute din proiecție în plan.

Punct început	X / Y	Punct sfârșit	X / Y	Lungime segment (** (m)
1	495.861,046 385.453,815	2	495.851,673 385.452,419	9.476
2	495.851,673 385.452,419	3	495.845,147 385.452,732	6.534
3	495.845,147 385.452,732	4	495.996,525 385.320,987	200.679
4	495.996,525 385.320,987	5	496.005,379 385.328,201	11.421
5	496.005,379 385.328,201	1	495.861,046 385.453,815	191.34

**\*\* Lungimile segmentelor sunt determinate în planul de proiecție Stereo 70 și sunt rotunjite la 1 milimetru.**

**\*\*\* Distanța dintre puncte este formată din segmente cumulate ce sunt mai mici decât valoarea 1 milimetru.**





**DATE DESPRE IMOBILUL NR. 193**

Oficiul de Cadastru și Publicitate Imobiliară ARGES  
Biroul de Cadastru și Publicitate Imobiliară Pitesti

**A. Partea I. Descrierea imobilului**

TEREN Extravilan

Adresa: Jud. Arges

Nr. Crt	Nr cadastral Nr. topografic	Suprafața* (mp)	Observații / Referințe
A1		2.200	Sector cadastral:23 Teren neimprejmuit;

**B. Partea II. Proprietari și acte**

Inscrieri privitoare la dreptul de proprietate și alte drepturi reale	Referințe
/	
Act Normativ nr. 7, din 13/03/1996 emis de Parlamentul Romaniei;	
B1	Inscrierea provizorie, drept de PROPRIETATEInscriere provizorie coform art.13 legea 7, dobandit prin Lege, cota actuala 1/1 1) UAT MIOVENI, CIF:4318199, Proprietar neidentificat
	A1

**C. Partea III. SARCINI .**

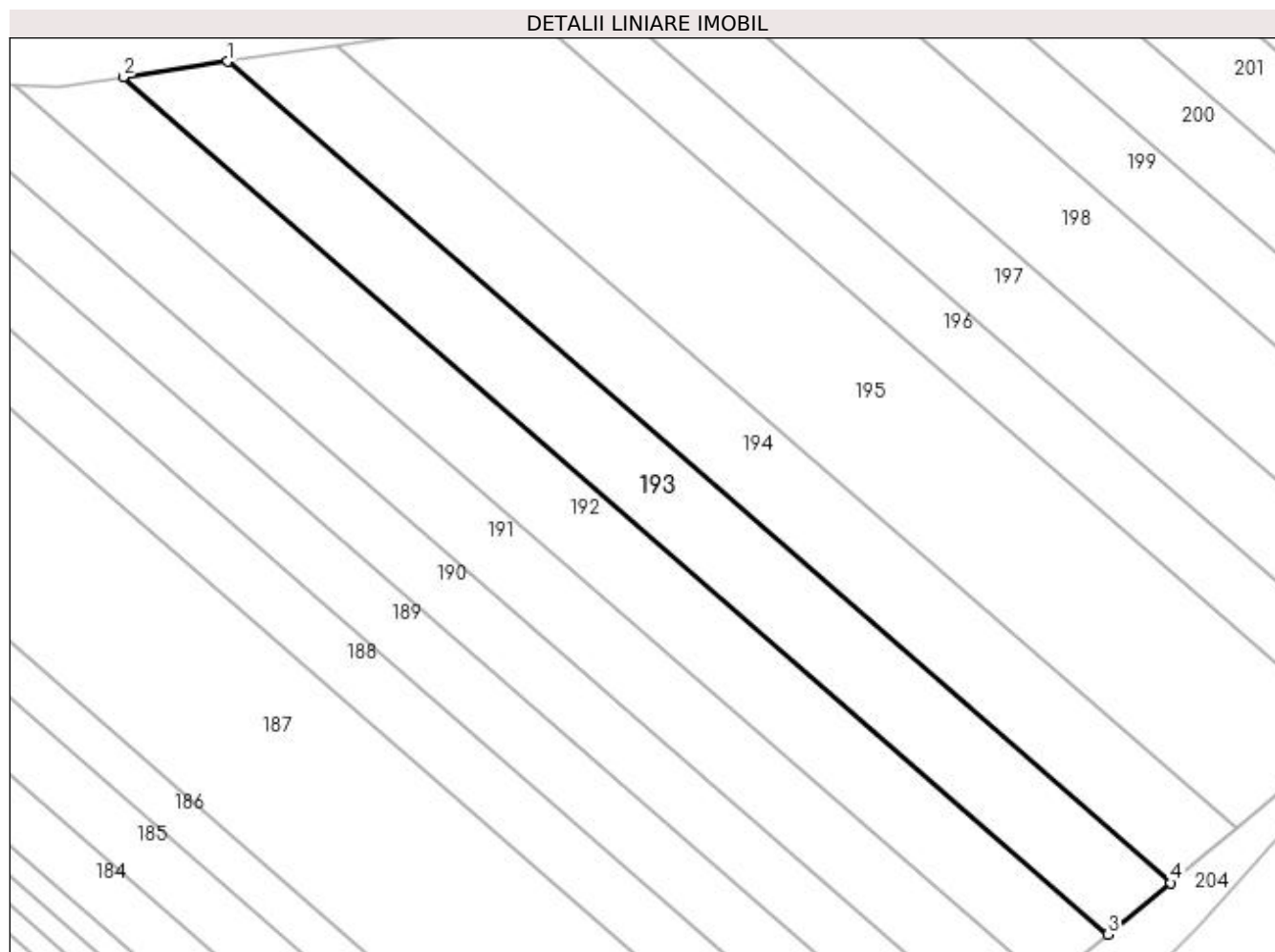
Inscrieri privind dezmembramintele dreptului de proprietate, drepturi reale de garanție și sarcini	Referințe
NU SUNT	

## Anexa Nr. 1 La Partea I

## Teren

Nr cadastral	Suprafața (mp)*	Observații / Referințe
	2.200	

\* Suprafața este determinată în planul de proiecție Stereo 70.



## Date referitoare la teren

Crt	Categorie folosință	Intravilan	Suprafața (mp)	Tarla	Parcelă	Nr. topo	Observații / Referințe
1	arabil	NU	2.200	18	375	-	

## Lungime Segmente

1) Valorile lungimilor segmentelor sunt obținute din proiecție în plan.

Punct început	X / Y	Punct sfârșit	X / Y	Lungime segment (** (m)
1	495.876,32 385.456,09	2	495.861,046 385.453,815	15.442
2	495.861,046 385.453,815	3	496.005,379 385.328,201	191.34
3	496.005,379 385.328,201	4	496.014,617 385.335,729	11.917
4	496.014,617 385.335,729	1	495.876,32 385.456,09	183.338

**\*\* Lungimile segmentelor sunt determinate în planul de proiecție Stereo 70 și sunt rotunjite la 1 milimetru.**

**\*\*\* Distanța dintre puncte este formată din segmente cumulate ce sunt mai mici decât valoarea 1 milimetru.**



**DATE DESPRE IMOBILUL NR. 194**

Oficiul de Cadastru și Publicitate Imobiliară ARGES  
Biroul de Cadastru și Publicitate Imobiliară Pitesti

**A. Partea I. Descrierea imobilului**

TEREN Extravilan

Adresa: Jud. Arges

Nr. Crt	Nr cadastral Nr. topografic	Suprafața* (mp)	Observații / Referințe
A1		2.200	Sector cadastral:23 Teren neimprejmuit;

**B. Partea II. Proprietari și acte**

Inscrieri privitoare la dreptul de proprietate și alte drepturi reale	Referințe
/	
Act Administrativ nr. 83997, din 08/11/1996 emis de CJPSDPAT ARGES (Certificat de deces nr. 115/28.12.2009 emis de Consiliul Local Mioveni);	
B1	A1
Intabulare, drept de PROPRIETATE, dobandit prin Lege, cota actuala 1/1 1) MANDU PETRE, Proprietar decedat	

**C. Partea III. SARCINI .**

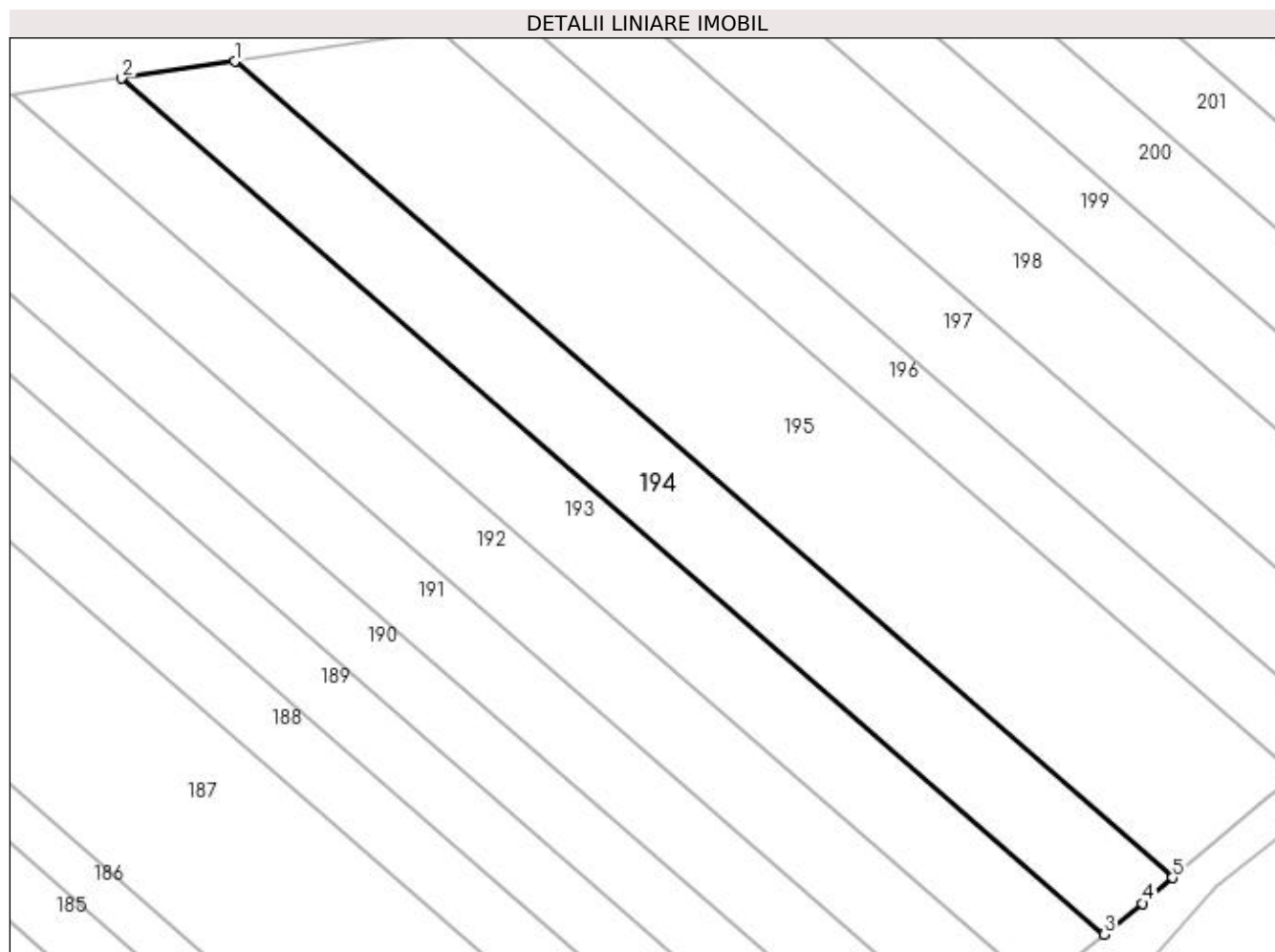
Inscrieri privind dezmembramintele dreptului de proprietate, drepturi reale de garanție și sarcini	Referințe
NU SUNT	

## Anexa Nr. 1 La Partea I

## Teren

Nr cadastral	Suprafața (mp)*	Observații / Referințe
	2.200	

\* Suprafața este determinată în planul de proiecție Stereo 70.



## Date referitoare la teren

Crt	Categorie folosință	Intravilan	Suprafața (mp)	Tarla	Parcelă	Nr. topo	Observații / Referințe
1	arabil	NU	2.200	18	375	-	In act se regasese tarla 18 - parcela 378

## Lungime Segmente

1) Valorile lungimilor segmentelor sunt obținute din proiecție în plan.

Punct început	X / Y	Punct sfârșit	X / Y	Lungime segment (** (m)
1	495.892,294 385.458,469	2	495.876,32 385.456,09	16.15
2	495.876,32 385.456,09	3	496.014,617 385.335,729	183.338
3	496.014,617 385.335,729	4	496.019,978 385.340,097	6.915
4	496.019,978 385.340,097	5	496.024,185 385.343,684	5.529
5	496.024,185 385.343,684	1	495.892,294 385.458,469	174.845

**\*\* Lungimile segmentelor sunt determinate în planul de proiecție Stereo 70 și sunt rotunjite la 1 milimetru.**

**\*\*\* Distanța dintre puncte este formată din segmente cumulate ce sunt mai mici decât valoarea 1 milimetru.**





**DATE DESPRE IMOBILUL NR. 195**

Oficiul de Cadastru și Publicitate Imobiliară ARGES  
Biroul de Cadastru și Publicitate Imobiliară Pitesti

**A. Partea I. Descrierea imobilului**

TEREN Extravilan

Adresa: Jud. Arges

Nr. Crt	Nr cadastral Nr. topografic	Suprafața* (mp)	Observații / Referințe
A1		3.700	Sector cadastral:23 Teren neimprejmuit;

**B. Partea II. Proprietari și acte**

Inscrieri privitoare la dreptul de proprietate și alte drepturi reale		Referințe
/		
Act Administrativ nr. 83974, din 22/03/1996 emis de CJPSDPAT ARGES;		
B1	Intabulare, drept de PROPRIETATE, dobandit prin Lege, cota actuala 1/1 1) IORGA GHEORGHE 2) IORGA NICOLAE 3) IORGA CONSTANTIN 4) NICOLAE ELENA 5) CONSTANTIN MARIA	A1

**C. Partea III. SARCINI .**

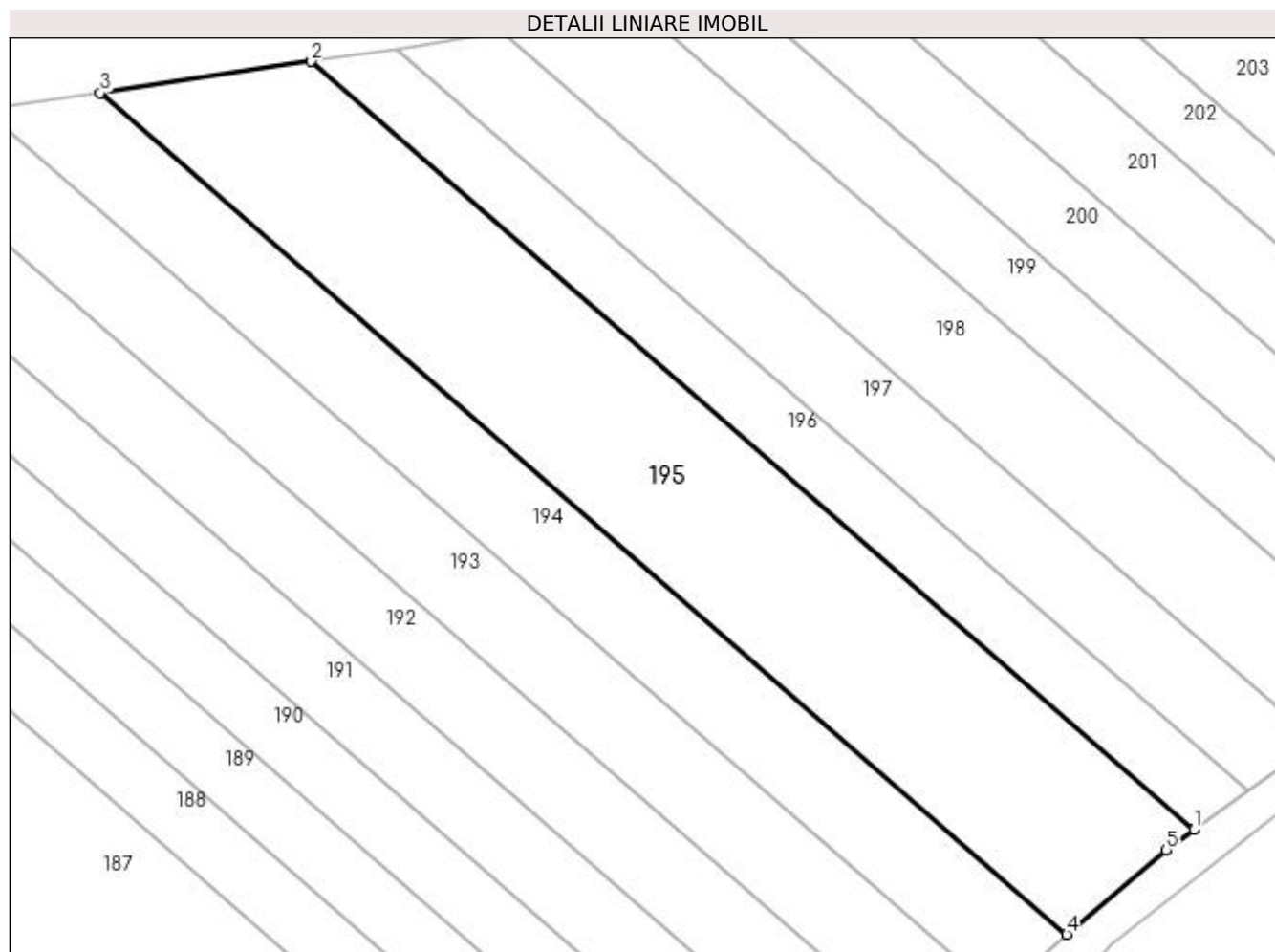
Inscrieri privind dezmembramintele dreptului de proprietate, drepturi reale de garanție și sarcini	Referințe
NU SUNT	

## Anexa Nr. 1 La Partea I

## Teren

Nr cadastral	Suprafața (mp)*	Observații / Referințe
	3.700	

\* Suprafața este determinată în planul de proiecție Stereo 70.



## Date referitoare la teren

Crt	Categorie folosință	Intra vilan	Suprafața (mp)	Tarla	Parcelă	Nr. topo	Observații / Referințe
1	arabil	NU	3.700	18	375	-	In act se regasese tarla 18 - parcela 378

## Lungime Segmente

1) Valorile lungimilor segmentelor sunt obținute din proiecție în plan.

Punct început	X / Y	Punct sfârșit	X / Y	Lungime segment (** (m)
1	496.041,536 385.357,938	2	495.921,095 385.462,759	159.667
2	495.921,095 385.462,759	3	495.892,294 385.458,469	29.119
3	495.892,294 385.458,469	4	496.024,185 385.343,684	174.845
4	496.024,185 385.343,684	5	496.037,72 385.355,221	17.785
5	496.037,72 385.355,221	1	496.041,536 385.357,938	4.684

**\*\* Lungimile segmentelor sunt determinate în planul de proiecție Stereo 70 și sunt rotunjite la 1 milimetru.**

**\*\*\* Distanța dintre puncte este formată din segmente cumulate ce sunt mai mici decât valoarea 1 milimetru.**



**DATE DESPRE IMOBILUL NR. 196**

Oficiul de Cadastru și Publicitate Imobiliară ARGES  
Biroul de Cadastru și Publicitate Imobiliară Pitesti

**A. Partea I. Descrierea imobilului**

TEREN Extravilan

Adresa: Jud. Arges

Nr. Crt	Nr cadastral Nr. topografic	Suprafața* (mp)	Observații / Referințe
A1		1.400	Sector cadastral:23 Teren neimprejmuit;

**B. Partea II. Proprietari și acte**

Inscrieri privitoare la dreptul de proprietate și alte drepturi reale		Referințe
/		
Act Administrativ nr. 57794, din 22/12/1994 emis de CJPSDPAT ARGES;		
B1	Intabulare, drept de PROPRIETATE, dobandit prin Lege, cota actuala 1/1 1) IOANĂ NICOLAE	A1

**C. Partea III. SARCINI .**

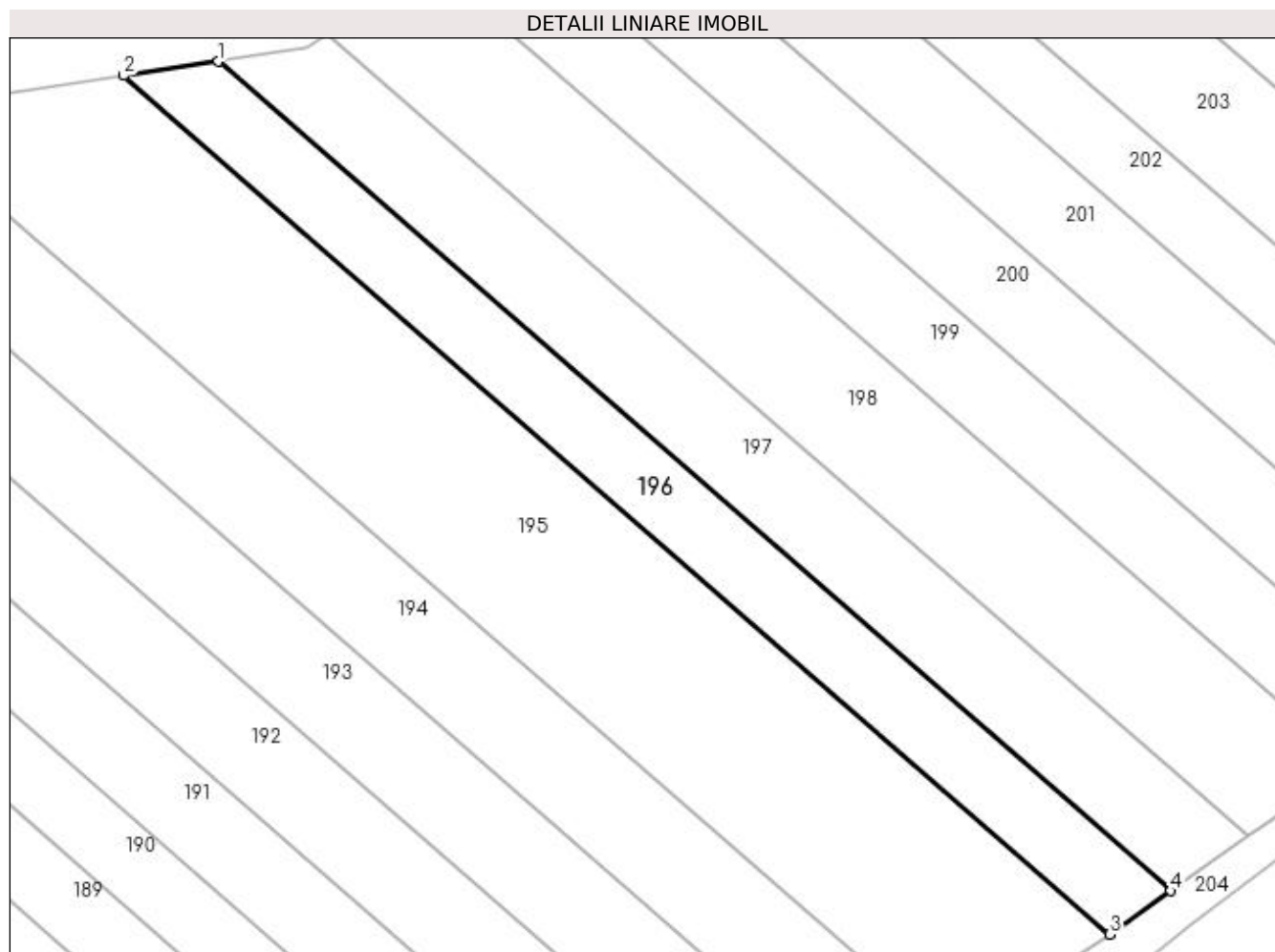
Inscrieri privind dezmembramintele dreptului de proprietate, drepturi reale de garanție și sarcini	Referințe
NU SUNT	

## Anexa Nr. 1 La Partea I

## Teren

Nr cadastral	Suprafața (mp)*	Observații / Referințe
	1.400	

\* Suprafața este determinată în planul de proiecție Stereo 70.



## Date referitoare la teren

Crt	Categorie folosință	Intravilan	Suprafața (mp)	Tarla	Parcelă	Nr. topo	Observații / Referințe
1	arabil	NU	1.400	18	375	-	In act se regasese tarla 18 - parcela 378

## Lungime Segmente

1) Valorile lungimilor segmentelor sunt obținute din proiecție în plan.

Punct început	X / Y	Punct sfârșit	X / Y	Lungime segment (** (m)
1	495.932,698 385.464,487	2	495.921,095 385.462,759	11.731
2	495.921,095 385.462,759	3	496.041,536 385.357,938	159.667
3	496.041,536 385.357,938	4	496.049,01 385.363,261	9.176
4	496.049,01 385.363,261	1	495.932,698 385.464,487	154.192

**\*\* Lungimile segmentelor sunt determinate în planul de proiecție Stereo 70 și sunt rotunjite la 1 milimetru.**

**\*\*\* Distanța dintre puncte este formată din segmente cumulate ce sunt mai mici decât valoarea 1 milimetru.**





**DATE DESPRE IMOBILUL NR. 197**

Oficiul de Cadastru și Publicitate Imobiliară ARGES  
Biroul de Cadastru și Publicitate Imobiliară Pitesti

**A. Partea I. Descrierea imobilului**

TEREN Extravilan

Adresa: Jud. Arges

Nr. Crt	Nr cadastral Nr. topografic	Suprafața* (mp)	Observații / Referințe
A1		1.700	Sector cadastral:23 Teren neimprejmuit;

**B. Partea II. Proprietari și acte**

Inscrieri privitoare la dreptul de proprietate și alte drepturi reale		Referințe
/		
Hotarare Judecatoreasca nr. 3730, din 27/09/2005 emis de Judecatoria Pitesti;		
B1	Intabulare, drept de PROPRIETATE, dobandit prin lesire Din Indiviziune, cota actuala 1/1 1) OPREA CONSTANTIN	A1

**C. Partea III. SARCINI .**

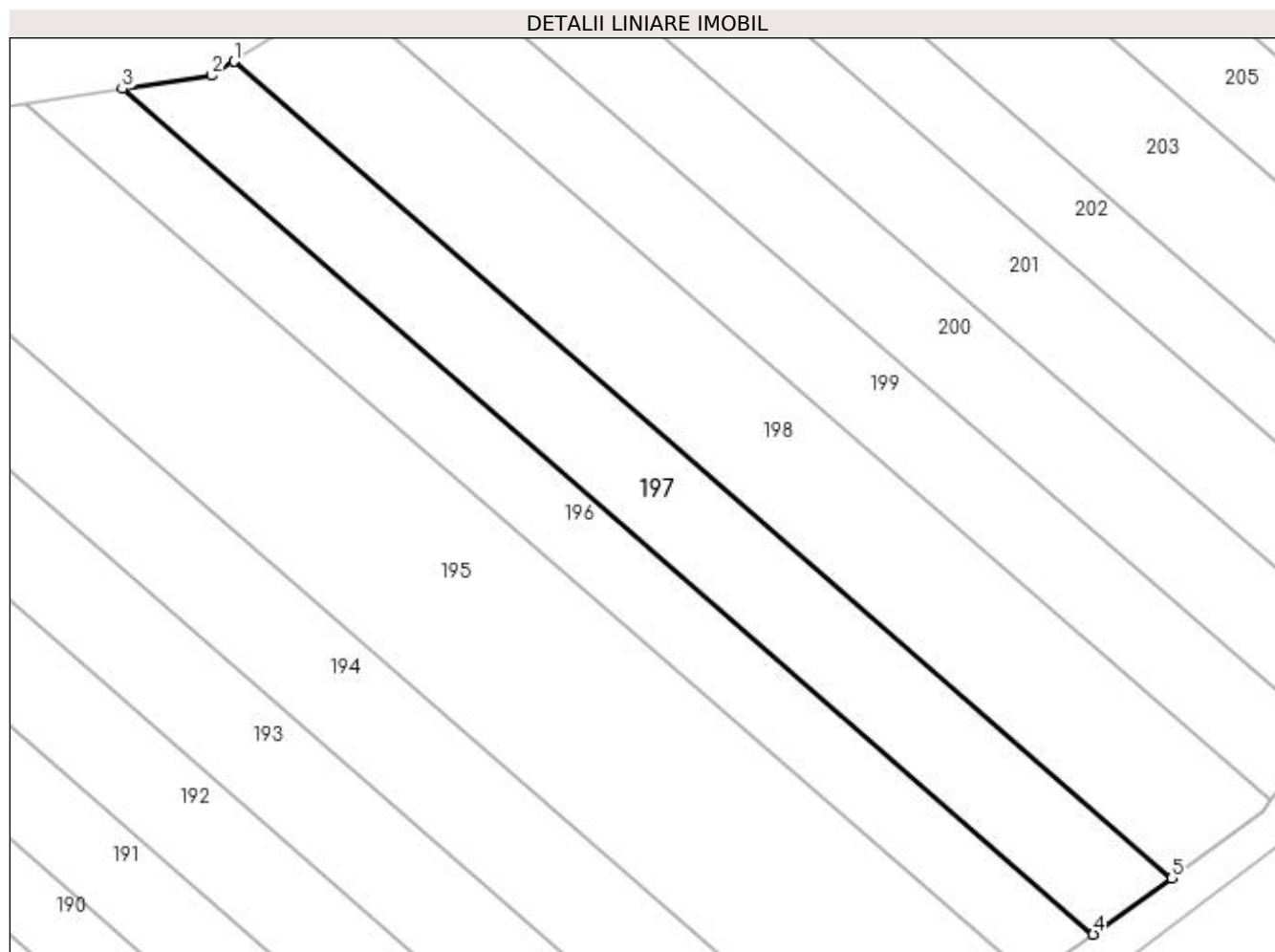
Inscrieri privind dezmembramintele dreptului de proprietate, drepturi reale de garanție și sarcini	Referințe
NU SUNT	

## Anexa Nr. 1 La Partea I

## Teren

Nr cadastral	Suprafața (mp)*	Observații / Referințe
	1.700	

\* Suprafața este determinată în planul de proiecție Stereo 70.



## Date referitoare la teren

Crt	Categorie folosință	Intra vilan	Suprafața (mp)	Tarla	Parcelă	Nr. topo	Observații / Referințe
1	arabil	NU	1.700	18	375	-	In act se regasese tarla 18 - parcela 378

## Lungime Segmente

1) Valorile lungimilor segmentelor sunt obținute din proiecție în plan.

Punct început	X / Y	Punct sfârșit	X / Y	Lungime segment (** (m)
1	495.946,09 385.467,761	2	495.943,434 385.466,086	3.14
2	495.943,434 385.466,086	3	495.932,698 385.464,487	10.854
3	495.932,698 385.464,487	4	496.049,01 385.363,261	154.192
4	496.049,01 385.363,261	5	496.058,444 385.369,979	11.582
5	496.058,444 385.369,979	1	495.946,09 385.467,761	148.945

**\*\* Lungimile segmentelor sunt determinate în planul de proiecție Stereo 70 și sunt rotunjite la 1 milimetru.**

**\*\*\* Distanța dintre puncte este formată din segmente cumulate ce sunt mai mici decât valoarea 1 milimetru.**



**DATE DESPRE IMOBILUL NR. 198**

Oficiul de Cadastru și Publicitate Imobiliară ARGES  
Biroul de Cadastru și Publicitate Imobiliară Pitesti

**A. Partea I. Descrierea imobilului**

TEREN Extravilan

Adresa: Jud. Arges

Nr. Crt	Nr cadastral Nr. topografic	Suprafața* (mp)	Observații / Referințe
A1	85156	2.200	Sector cadastral:23 Teren neimprejmuț;

**B. Partea II. Proprietari și acte**

Inscrieri privitoare la dreptul de proprietate și alte drepturi reale		Referințe
<b>60551 / 08/11/2017</b>		
Act Notarial nr. 46, din 22/09/2014 emis de BIN Puscasu Luminita (act notarial nr 1973 din 22.09.2014, emis de BIN Puscasu Luminita;act administrativ nr 28310 din 23.11.1993, emis de Comisia Judeteana de Fond Funciar;act administrativ nr F98097 din 06.11.2017, emis de Primaria Mioveni;act administrativ nr 28235 din 06.11.2017, emis de Primaria Mioveni);		
B1	Intabulare, drept de PROPRIETATE-bun propriu, dobandit prin Succesiune, cota actuala 2/8 1) <b>RADU VIORICA</b>	A1
B2	Intabulare, drept de PROPRIETATE-bun propriu, dobandit prin Succesiune, cota actuala 3/8 1) <b>RADU GHEORGHE</b>	A1
B3	Intabulare, drept de PROPRIETATE-bun propriu, dobandit prin Succesiune, cota actuala 3/8 1) <b>RADU ION</b>	A1

**C. Partea III. SARCINI .**

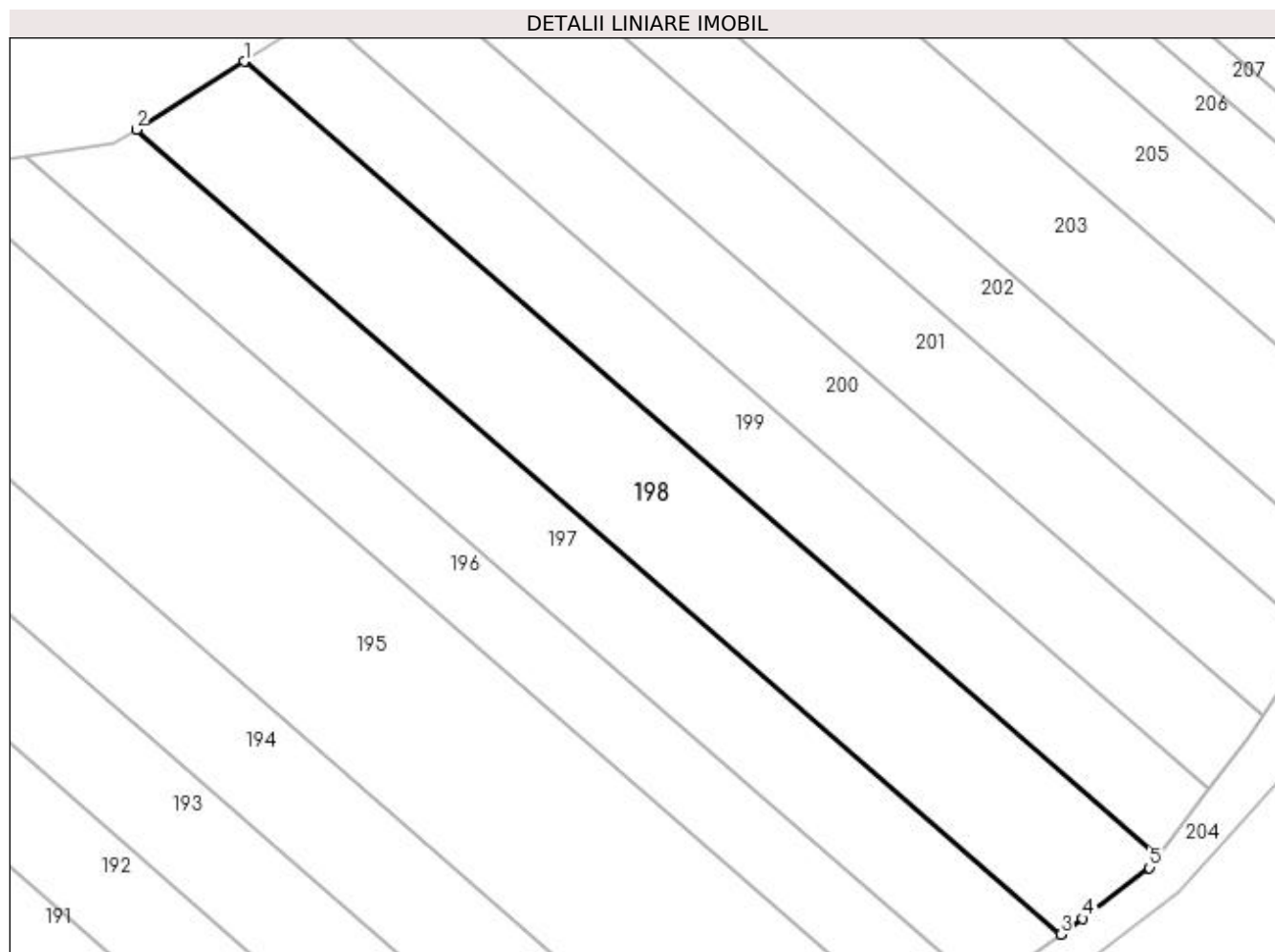
Inscrieri privind dezmembramintele dreptului de proprietate, drepturi reale de garanție și sarcini	Referințe
NU SUNT	

## Anexa Nr. 1 La Partea I

## Teren

Nr cadastral	Suprafața (mp)*	Observații / Referințe
85156	2.200	

\* Suprafața este determinată în planul de proiecție Stereo 70.



## Date referitoare la teren

Crt	Categorie folosință	Intravilan	Suprafața (mp)	Tarla	Parcelă	Nr. topo	Observații / Referințe
1	arabil	NU	2.200	18	378	-	

## Lungime Segmente

1) Valorile lungimilor segmentelor sunt obținute din proiecție în plan.

Punct început	X / Y	Punct sfârșit	X / Y	Lungime segment (** (m)
1	495.959,188 385.476,025	2	495.946,09 385.467,761	15.487
2	495.946,09 385.467,761	3	496.058,444 385.369,979	148.945
3	496.058,444 385.369,979	4	496.061,141 385.371,899	3.311
4	496.061,141 385.371,899	5	496.069,243 385.378,059	10.178
5	496.069,243 385.378,059	6	496.070,245 385.379,371	1.651

Punct început	X / Y	Punct sfârșit	X / Y	Lungime segment (** (m)
6	496.070,245 385.379,371	1	495.959,188 385.476,025	147.227

\*\* Lungimile segmentelor sunt determinate în planul de proiecție Stereo 70 și sunt rotunjite la 1 milimetru.

\*\*\* Distanța dintre puncte este formată din segmente cumulate ce sunt mai mici decât valoarea 1 milimetru.





**DATE DESPRE IMOBILUL NR. 199**

Oficiul de Cadastru și Publicitate Imobiliară ARGES  
 Biroul de Cadastru și Publicitate Imobiliară Pitesti

**A. Partea I. Descrierea imobilului**

TEREN Extravilan

Adresa: Jud. Arges

Nr. Crt	Nr cadastral Nr. topografic	Suprafața* (mp)	Observații / Referințe
A1		1.500	Sector cadastral:23 Teren neimprejmuit;

**B. Partea II. Proprietari și acte**

Inscrieri privitoare la dreptul de proprietate și alte drepturi reale		Referințe
/		
Act Notarial nr. 17, din 15/03/2018 emis de BIN Burcea Marius;		
B1	Intabulare, drept de PROPRIETATE, dobandit prin Succesiune, cota actuala 1/2 1) <b>BĂNUȚĂ ELENA</b>	A1
B2	Intabulare, drept de PROPRIETATE, dobandit prin Succesiune, cota actuala 1/2 1) <b>DICĂ ION</b>	A1

**C. Partea III. SARCINI .**

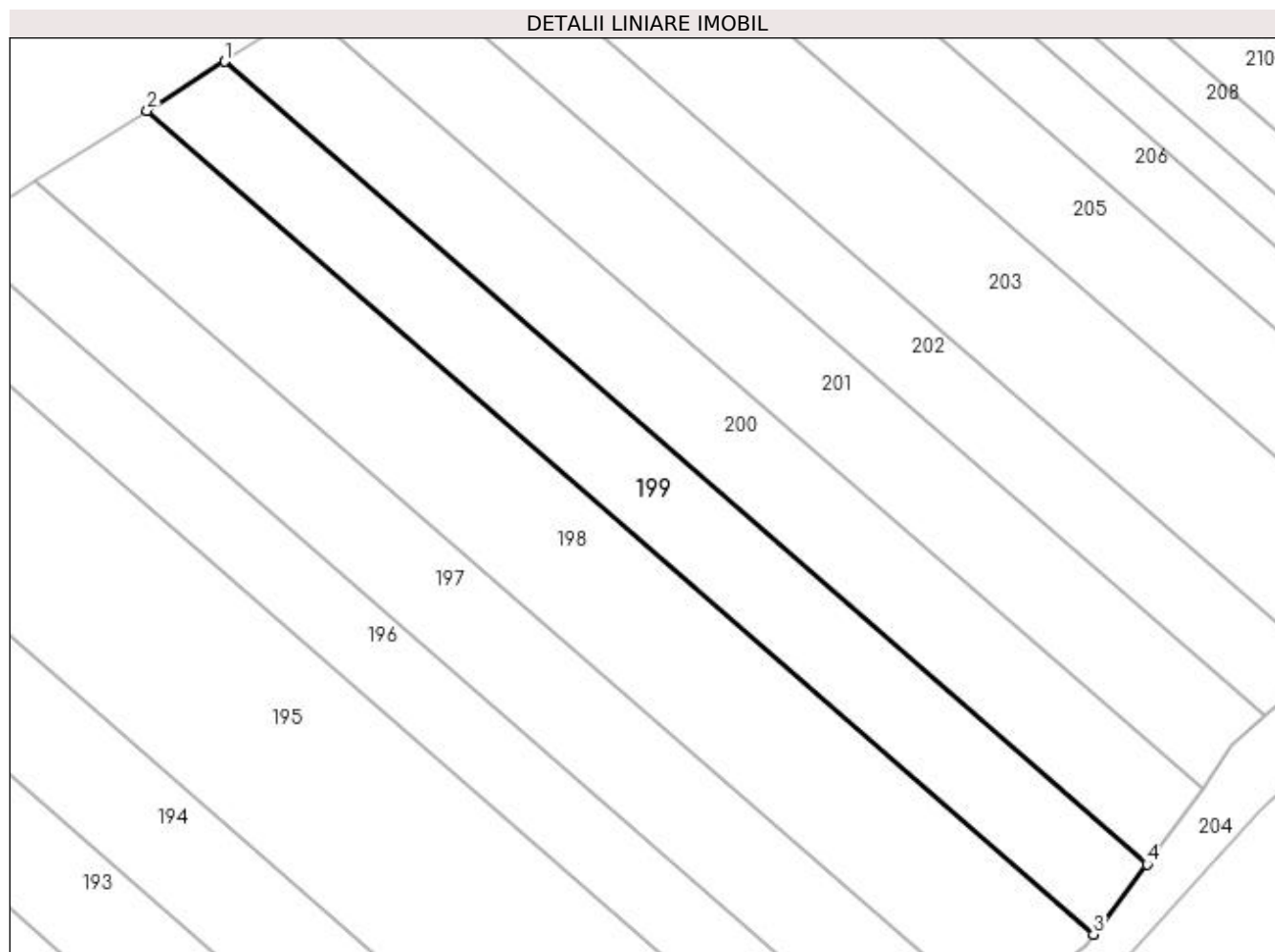
Inscrieri privind dezmembramintele dreptului de proprietate, drepturi reale de garanție și sarcini	Referințe
NU SUNT	

## Anexa Nr. 1 La Partea I

## Teren

Nr cadastral	Suprafața (mp)*	Observații / Referințe
	1.500	

\* Suprafața este determinată în planul de proiecție Stereo 70.



## Date referitoare la teren

Crt	Categorie folosință	Intravilan	Suprafața (mp)	Tarla	Parcelă	Nr. topo	Observații / Referințe
1	arabil	NU	1.500	18	378	-	

## Lungime Segmente

1) Valorile lungimilor segmentelor sunt obținute din proiecție în plan.

Punct început	X / Y	Punct sfârșit	X / Y	Lungime segment (** (m)
1	495.968,302 385.481,774	2	495.959,188 385.476,025	10.776
2	495.959,188 385.476,025	3	496.070,245 385.379,371	147.227
3	496.070,245 385.379,371	4	496.076,522 385.387,59	10.342
4	496.076,522 385.387,59	1	495.968,302 385.481,774	143.465

**\*\* Lungimile segmentelor sunt determinate în planul de proiecție Stereo 70 și sunt rotunjite la 1 milimetru.**

**\*\*\* Distanța dintre puncte este formată din segmente cumulate ce sunt mai mici decât valoarea 1 milimetru.**



**DATE DESPRE IMOBILUL NR. 200**

Oficiul de Cadastru și Publicitate Imobiliară ARGES  
Biroul de Cadastru și Publicitate Imobiliară Pitesti

**A. Partea I. Descrierea imobilului**

TEREN Extravilan

Adresa: Jud. Arges

Nr. Crt	Nr cadastral Nr. topografic	Suprafața* (mp)	Observații / Referințe
A1		1.550	Sector cadastral:23 Teren neimprejmuit;

**B. Partea II. Proprietari și acte**

Inscrieri privitoare la dreptul de proprietate și alte drepturi reale		Referințe
/		
Act Notarial nr. 73, din 23/04/2008 emis de BNPA M. Burcea;		
B1	Intabulare, drept de PROPRIETATE, dobandit prin Succesiune, cota actuala 1/1 1) ENACHE ION	A1

**C. Partea III. SARCINI .**

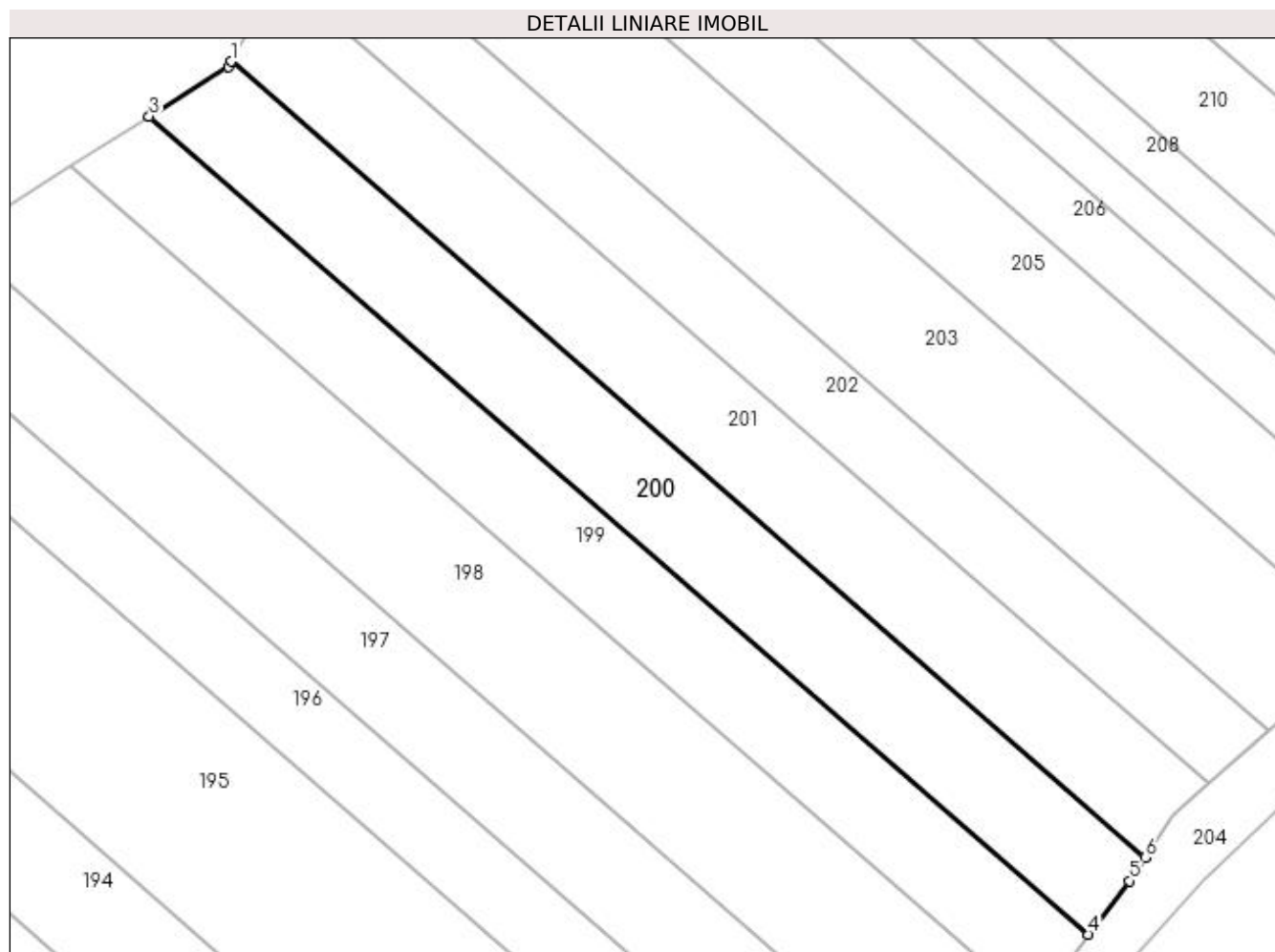
Inscrieri privind dezmembramintele dreptului de proprietate, drepturi reale de garanție și sarcini	Referințe
NU SUNT	

## Anexa Nr. 1 La Partea I

## Teren

Nr cadastral	Suprafața (mp)*	Observații / Referințe
	1.550	

\* Suprafața este determinată în planul de proiecție Stereo 70.



## Date referitoare la teren

Crt	Categorie folosință	Intravilan	Suprafața (mp)	Tarla	Parcelă	Nr. topo	Observații / Referințe
1	arabil	NU	1.550	18	378	-	

## Lungime Segmente

1) Valorile lungimilor segmentelor sunt obținute din proiecție în plan.

Punct început	X / Y	Punct sfârșit	X / Y	Lungime segment (** (m)
1	495.977,73 385.488,096	2	495.977,409 385.487,519	0.66
2	495.977,409 385.487,519	3	495.968,302 385.481,774	10.768
3	495.968,302 385.481,774	4	496.076,522 385.387,59	143.465
4	496.076,522 385.387,59	5	496.081,235 385.393,76	7.764
5	496.081,235 385.393,76	6	496.083,023 385.396,459	3.238

Punct început	X / Y	Punct sfârșit	X / Y	Lungime segment (** (m)
6	496.083,023 385.396,459	1	495.977,73 385.488,096	139.585

\*\* Lungimile segmentelor sunt determinate în planul de proiecție Stereo 70 și sunt rotunjite la 1 milimetru.

\*\*\* Distanța dintre puncte este formată din segmente cumulate ce sunt mai mici decât valoarea 1 milimetru.





**DATE DESPRE IMOBILUL NR. 201**

Oficiul de Cadastru și Publicitate Imobiliară ARGES  
Biroul de Cadastru și Publicitate Imobiliară Pitesti

**A. Partea I. Descrierea imobilului**

TEREN Extravilan

Adresa: Jud. Arges

Nr. Crt	Nr cadastral Nr. topografic	Suprafața* (mp)	Observații / Referințe
A1		1.600	Sector cadastral:23 Teren neimprejmuit;

**B. Partea II. Proprietari și acte**

Inscrieri privitoare la dreptul de proprietate și alte drepturi reale	Referințe
/	
Act Notarial nr. 5, din 11/02/2011 emis de BNP Olaru Elena;	
B1	A1
Intabulare, drept de PROPRIETATE, dobandit prin Iesire Din Indiviziune, cota actuala 1/1 1) SPĂNU LUCICA	

**C. Partea III. SARCINI .**

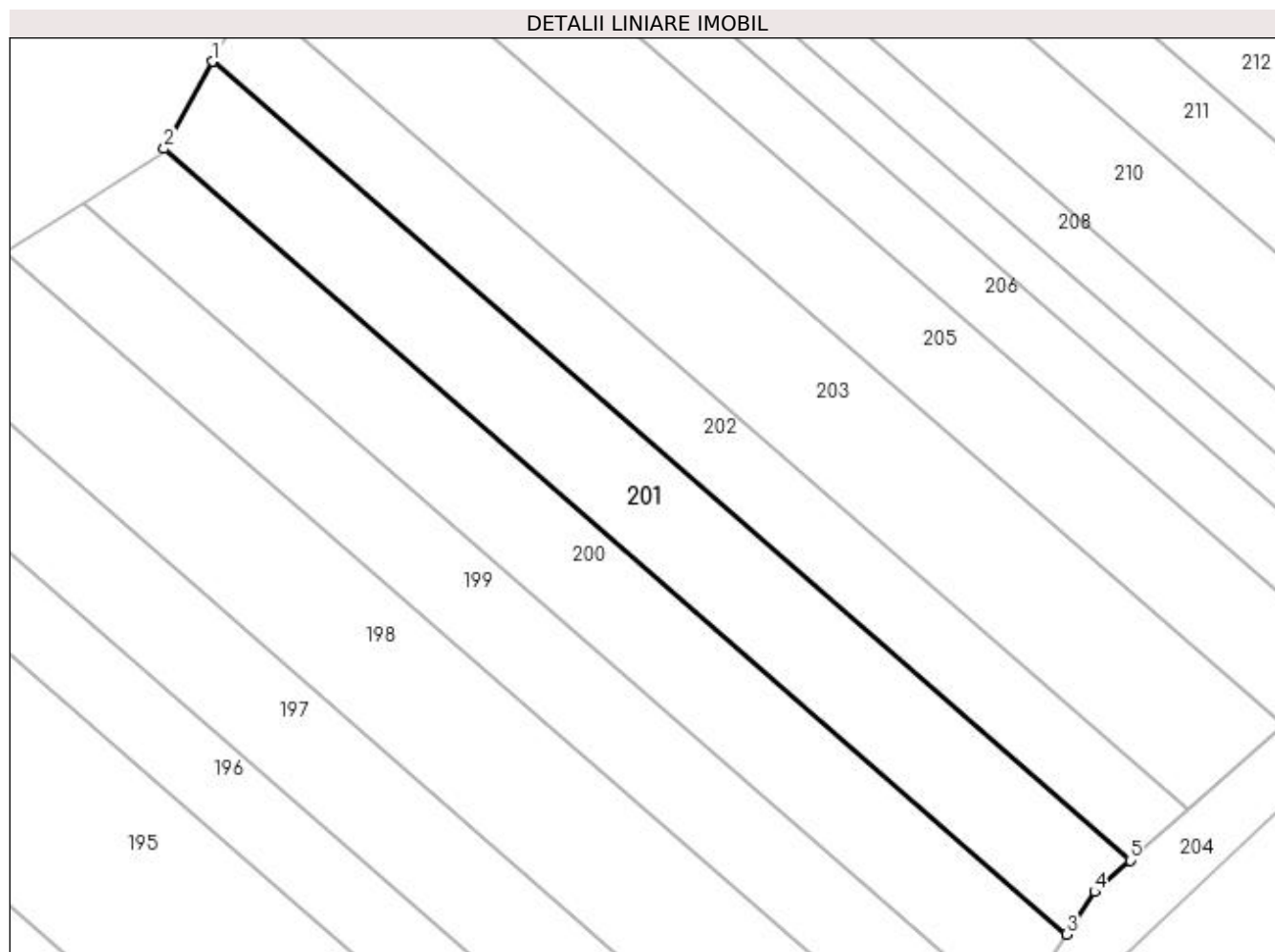
Inscrieri privind dezmembramintele dreptului de proprietate, drepturi reale de garanție și sarcini	Referințe
NU SUNT	

## Anexa Nr. 1 La Partea I

## Teren

Nr cadastral	Suprafața (mp)*	Observații / Referințe
	1.600	

\* Suprafața este determinată în planul de proiecție Stereo 70.



## Date referitoare la teren

Crt	Categorie folosință	Intra vilan	Suprafața (mp)	Tarla	Parcelă	Nr. topo	Observații / Referințe
1	arabil	NU	1.600	18	378	-	

## Lungime Segmente

1) Valorile lungimilor segmentelor sunt obținute din proiecție în plan.

Punct început	X / Y	Punct sfârșit	X / Y	Lungime segment (** (m)
1	495.983,39 385.498,278	2	495.977,73 385.488,096	11.649
2	495.977,73 385.488,096	3	496.083,023 385.396,459	139.585
3	496.083,023 385.396,459	4	496.086,315 385.401,428	5.961
4	496.086,315 385.401,428	5	496.090,466 385.405,089	5.535
5	496.090,466 385.405,089	1	495.983,39 385.498,278	141.949

**\*\* Lungimile segmentelor sunt determinate în planul de proiecție Stereo 70 și sunt rotunjite la 1 milimetru.**

**\*\*\* Distanța dintre puncte este formată din segmente cumulate ce sunt mai mici decât valoarea 1 milimetru.**



**DATE DESPRE IMOBILUL NR. 202**

Oficiul de Cadastru și Publicitate Imobiliară ARGES  
Biroul de Cadastru și Publicitate Imobiliară Pitesti

**A. Partea I. Descrierea imobilului**

TEREN Extravilan

Adresa: Jud. Arges

Nr. Crt	Nr cadastral Nr. topografic	Suprafața* (mp)	Observații / Referințe
A1		1.300	Sector cadastral:23 Teren neimprejmuit;

**B. Partea II. Proprietari și acte**

Inscrieri privitoare la dreptul de proprietate și alte drepturi reale		Referințe
/		
Act Administrativ nr. 83979, din 23/02/1996 emis de CJPSDPAT ARGES;		
B1	Intabulare, drept de PROPRIETATE, dobandit prin Lege, cota actuala 1/1 1) PORUMBEL FLOAREA	A1

**C. Partea III. SARCINI .**

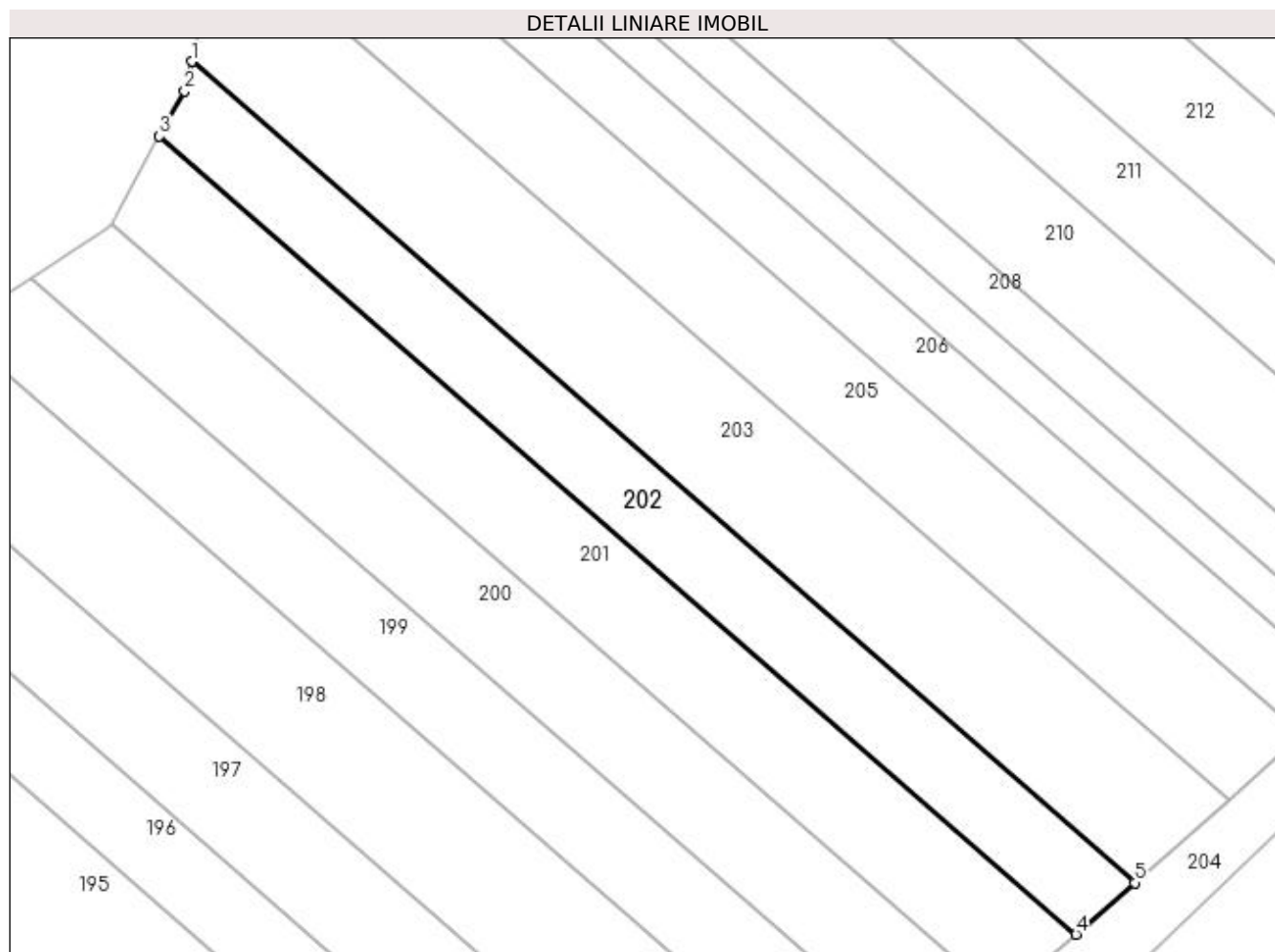
Inscrieri privind dezmembramintele dreptului de proprietate, drepturi reale de garanție și sarcini	Referințe
NU SUNT	

## Anexa Nr. 1 La Partea I

## Teren

Nr cadastral	Suprafața (mp)*	Observații / Referințe
	1.300	

\* Suprafața este determinată în planul de proiecție Stereo 70.



## Date referitoare la teren

Crt	Categorie folosință	Intra vilan	Suprafața (mp)	Tarla	Parcelă	Nr. topo	Observații / Referințe
1	arabil	NU	1.300	18	378	-	

## Lungime Segmente

1) Valorile lungimilor segmentelor sunt obținute din proiecție în plan.

Punct început	X / Y	Punct sfârșit	X / Y	Lungime segment (** (m)
1	495.987,144 385.507,007	2	495.986,327 385.503,56	3.542
2	495.986,327 385.503,56	3	495.983,39 385.498,278	6.044
3	495.983,39 385.498,278	4	496.090,466 385.405,089	141.949
4	496.090,466 385.405,089	5	496.097,311 385.411,127	9.128
5	496.097,311 385.411,127	1	495.987,144 385.507,007	146.047

**\*\* Lungimile segmentelor sunt determinate în planul de proiecție Stereo 70 și sunt rotunjite la 1 milimetru.**

**\*\*\* Distanța dintre puncte este formată din segmente cumulate ce sunt mai mici decât valoarea 1 milimetru.**





**DATE DESPRE IMOBILUL NR. 203**

Oficiul de Cadastru și Publicitate Imobiliară ARGES  
Biroul de Cadastru și Publicitate Imobiliară Pitesti

**A. Partea I. Descrierea imobilului**

TEREN Extravilan

Adresa: Jud. Arges

Nr. Crt	Nr cadastral Nr. topografic	Suprafața* (mp)	Observații / Referințe
A1		2.200	Sector cadastral:23 Teren neimprejmuit;

**B. Partea II. Proprietari și acte**

Inscrieri privitoare la dreptul de proprietate și alte drepturi reale	Referințe
/	
Act Notarial nr. 32, din 11/12/2013 emis de BNP Puscasu Luminata;	
B1	A1
Intabulare, drept de PROPRIETATE, dobandit prin Succesiune, cota actuala 1/1 1) CIOBANU MARIA	

**C. Partea III. SARCINI .**

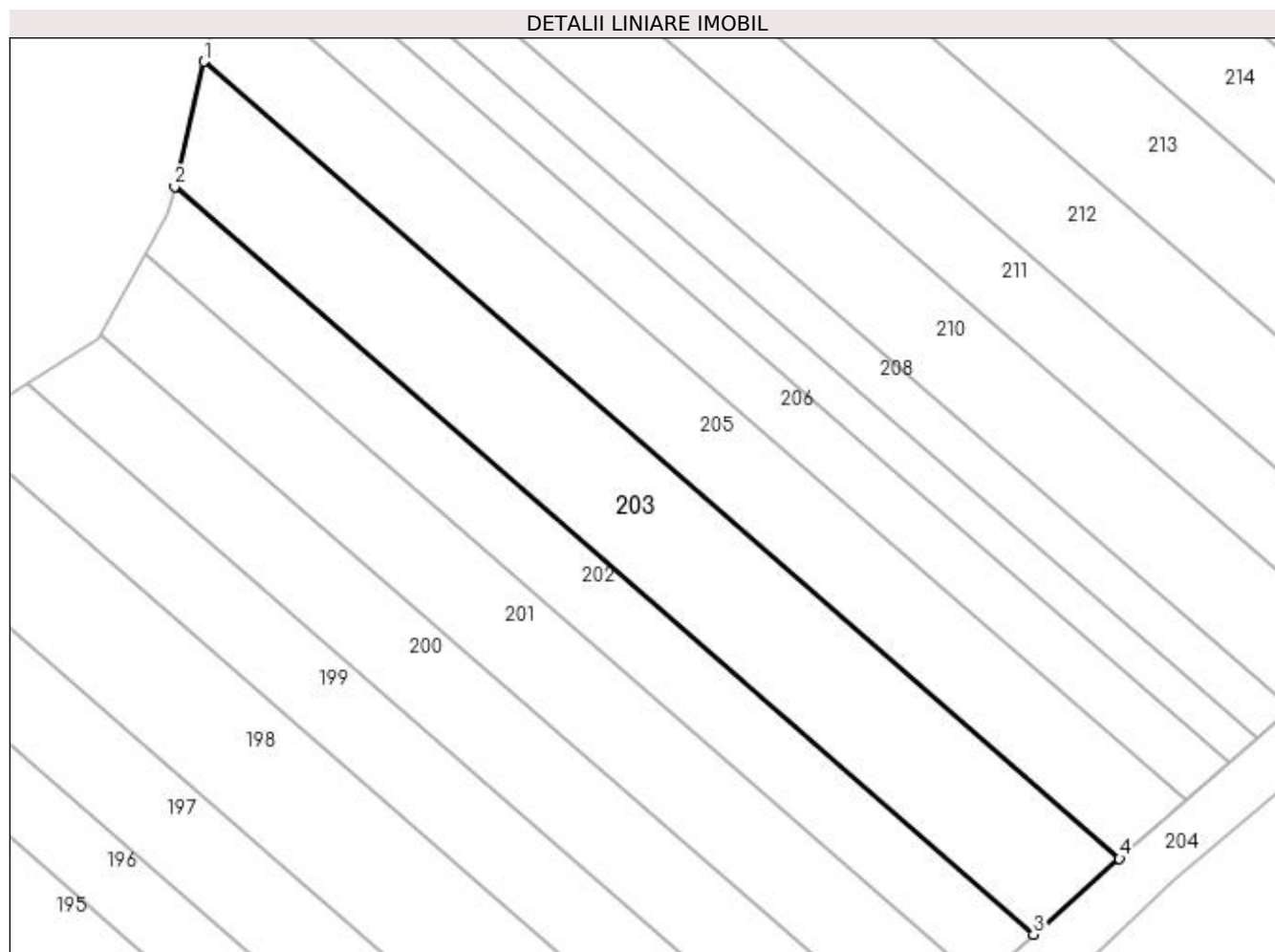
Inscrieri privind dezmembramintele dreptului de proprietate, drepturi reale de garanție și sarcini	Referințe
NU SUNT	

## Anexa Nr. 1 La Partea I

## Teren

Nr cadastral	Suprafața (mp)*	Observații / Referințe
	2.200	

\* Suprafața este determinată în planul de proiecție Stereo 70.



## Date referitoare la teren

Crt	Categorie folosință	Intravilan	Suprafața (mp)	Tarla	Parcelă	Nr. topo	Observații / Referințe
1	arabil	NU	2.200	18	378	-	

## Lungime Segmente

1) Valorile lungimilor segmentelor sunt obținute din proiecție în plan.

Punct început	X / Y	Punct sfârșit	X / Y	Lungime segment (** (m)
1	495.990,942 385.523,035	2	495.987,144 385.507,007	16.472
2	495.987,144 385.507,007	3	496.097,311 385.411,127	146.047
3	496.097,311 385.411,127	4	496.108,345 385.420,859	14.713
4	496.108,345 385.420,859	1	495.990,942 385.523,035	155.639

**\*\* Lungimile segmentelor sunt determinate în planul de proiecție Stereo 70 și sunt rotunjite la 1 milimetru.**

**\*\*\* Distanța dintre puncte este formată din segmente cumulate ce sunt mai mici decât valoarea 1 milimetru.**



**DATE DESPRE IMOBILUL NR. 204**

Oficiul de Cadastru și Publicitate Imobiliară ARGES  
Biroul de Cadastru și Publicitate Imobiliară Pitesti

**A. Partea I. Descrierea imobilului**

TEREN Necunoscut

Adresa: Loc. Mioveni, Jud. Arges, Legatura str. I.C.Bratianu cu str. G-ral. Lacatusu

Nr. Crt	Nr cadastral Nr. topografic	Suprafața* (mp)	Observații / Referințe
A1	86854	15.464	Sector cadastral:23 Teren neimprejmit;

**B. Partea II. Proprietari și acte**

Inscrieri privitoare la dreptul de proprietate și alte drepturi reale	Referințe
<b>1525 / 12/01/2021</b>	
Act Administrativ nr. 83, din 16/05/2019 emis de PRIMARIA MIOVENI (act administrativ nr 741 din 08.01.2021, emis de PRIMARIA MIOVENI;act administrativ nr F80082 din 05.01.2021, emis de PRIMARIA MIOVENI);	
B1	A1
Intabulare, drept de PROPRIETATE, dobandit prin Lege, cota actuala 1/1 1) <b>ORAȘUL MIOVENI</b> , CIF:4318199, domeniul public	

**C. Partea III. SARCINI .**

Inscrieri privind dezmembramintele dreptului de proprietate, drepturi reale de garanție și sarcini	Referințe
NU SUNT	

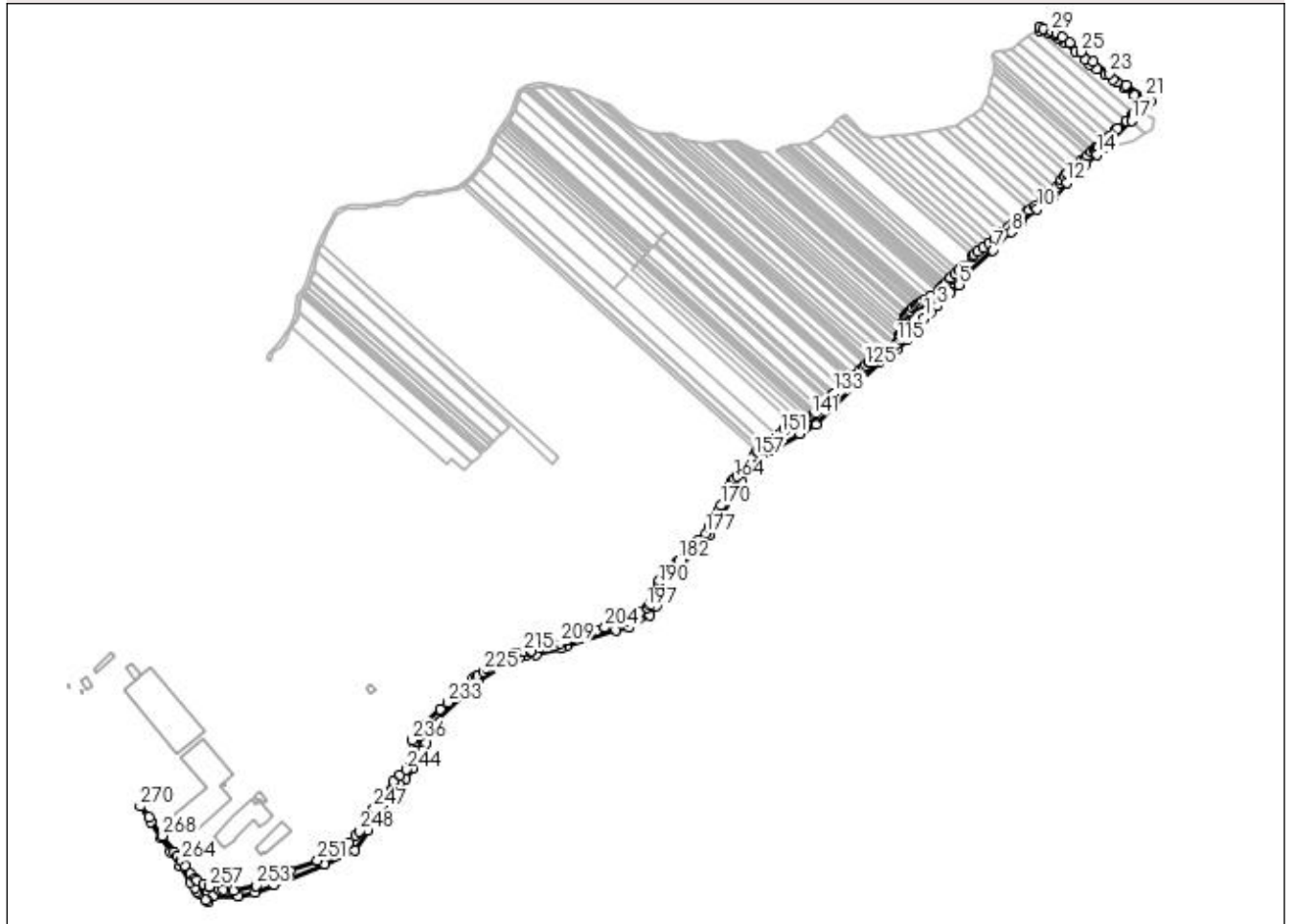
## Anexa Nr. 1 La Partea I

## Teren

Nr cadastral	Suprafața (mp)*	Observații / Referințe
86854	15.464	

\* Suprafața este determinată în planul de proiecție Stereo 70.

## DETALII LINIARE IMOBIL



## Date referitoare la teren

Crt	Categorie folosință	Intra vilan	Suprafața (mp)	Tarla	Parcelă	Nr. topo	Observații / Referințe
1	drum	NU	11.409	18	370/380	-	Carosabil
1	drum	DA	4.055	18	370	-	Carosabil

## Lungime Segmente

1) Valorile lungimilor segmentelor sunt obținute din proiecție în plan.

Punct început	X / Y	Punct sfârșit	X / Y	Lungime segment	Punct început	X / Y	Punct sfârșit	X / Y	Lungime segment	Punct început	X / Y	Punct sfârșit	X / Y	Lungime segment
1	495.904,722 385.217,77	2	495.912,751 385.224,993	10.87	2	495.912,751 385.224,993	3	495.921,164 385.232,961	11.587	3	495.921,164 385.232,961	4	495.938,113 385.250,007	24.038
4	495.938,113 385.250,007	5	495.950,224 385.260,476	16.009	5	495.950,224 385.260,476	6	495.954,074 385.269,137	9.478	6	495.954,074 385.269,137	7	495.994,238 385.305,343	54.074
7	495.994,238 385.305,343	8	496.018,444 385.329,086	33.907	8	496.018,444 385.329,086	9	496.030,222 385.342,413	17.786	9	496.030,222 385.342,413	10	496.051,654 385.359,205	27.227
10	496.051,654 385.359,205	11	496.072,706 385.375,151	26.409	11	496.072,706 385.375,151	12	496.089,651 385.393,789	25.189	12	496.089,651 385.393,789	13	496.115,26 385.418,044	35.272
13	496.115,26 385.418,044	14	496.129,271 385.429,818	18.301	14	496.129,271 385.429,818	15	496.137,743 385.439,094	12.563	15	496.137,743 385.439,094	16	496.143,484 385.444,804	8.097

Punct început	X / Y	Punct sfârșit	X / Y	Lungime segment	Punct început	X / Y	Punct sfârșit	X / Y	Lungime segment	Punct început	X / Y	Punct sfârșit	X / Y	Lungime segment
16	496.143,484 385.444,804	17	496.174,903 385.473,879	42.808	17	496.174,903 385.473,879	18	496.186,776 385.484,866	16.177	18	496.186,776 385.484,866	19	496.195,575 385.494,276	12.883
19	496.195,575 385.494,276	20	496.199,36 385.499,107	6.137	20	496.199,36 385.499,107	21	496.192,725 385.504,019	8.255	21	496.192,725 385.504,019	22	496.166,805 385.520,371	30.647
22	496.166,805 385.520,371	23	496.145,793 385.535,56	25.927	23	496.145,793 385.535,56	24	496.124,487 385.551,324	26.504	24	496.124,487 385.551,324	25	496.108,348 385.563,836	20.421
25	496.108,348 385.563,836	26	496.093,582 385.575,166	18.612	26	496.093,582 385.575,166	27	496.084,098 385.582,656	12.085	27	496.084,098 385.582,656	28	496.076,549 385.587,739	9.101
28	496.076,549 385.587,739	29	496.070,093 385.590,653	7.083	29	496.070,093 385.590,653	30	496.059,442 385.593,585	11.047	30	496.059,442 385.593,585	31	496.055,312 385.595,85	4.71
31	496.055,312 385.595,85	32	496.055,395 385.590,959	4.892	32	496.055,395 385.590,959	33	496.067,13 385.588,065	12.087	33	496.067,13 385.588,065	34	496.074,177 385.584,864	7.74
34	496.074,177 385.584,864	35	496.080,292 385.580,98	7.244	35	496.080,292 385.580,98	36	496.087,567 385.575,069	9.374	36	496.087,567 385.575,069	37	496.101,303 385.564,391	17.398
37	496.101,303 385.564,391	38	496.114,241 385.553,36	17.002	38	496.114,241 385.553,36	39	496.119,824 385.547,889	7.817	39	496.119,824 385.547,889	40	496.129,621 385.541,511	11.69
40	496.129,621 385.541,511	41	496.140,484 385.533,88	13.275	41	496.140,484 385.533,88	42	496.149,679 385.528,307	10.752	42	496.149,679 385.528,307	43	496.155,573 385.524,109	7.236
43	496.155,573 385.524,109	44	496.165,238 385.516,443	12.336	44	496.165,238 385.516,443	45	496.178,267 385.507,375	15.874	45	496.178,267 385.507,375	46	496.190,174 385.498,793	14.677
46	496.190,174 385.498,793	47	496.189,91 385.497,221	1.594	47	496.189,91 385.497,221	48	496.176,467 385.483,216	19.413	48	496.176,467 385.483,216	49	496.174,276 385.480,933	3.164
49	496.174,276 385.480,933	50	496.166,954 385.473,923	10.137	50	496.166,954 385.473,923	51	496.156,244 385.463,669	14.827	51	496.156,244 385.463,669	52	496.153,606 385.461,144	3.652
52	496.153,606 385.461,144	53	496.146,655 385.454,859	9.371	53	496.146,655 385.454,859	54	496.139,362 385.448,266	9.831	54	496.139,362 385.448,266	55	496.130,308 385.440,08	12.206
55	496.130,308 385.440,08	56	496.128,215 385.438,188	2.821	56	496.128,215 385.438,188	57	496.126,057 385.436,313	2.859	57	496.126,057 385.436,313	58	496.122,469 385.433,194	4.754
58	496.122,469 385.433,194	59	496.116,925 385.428,376	7.345	59	496.116,925 385.428,376	60	496.113,037 385.424,997	5.151	60	496.113,037 385.424,997	61	496.108,345 385.420,859	6.256
61	496.108,345 385.420,859	62	496.097,311 385.411,127	14.713	62	496.097,311 385.411,127	63	496.090,466 385.405,089	9.128	63	496.090,466 385.405,089	64	496.086,315 385.401,428	5.535
64	496.086,315 385.401,428	65	496.083,023 385.396,459	5.961	65	496.083,023 385.396,459	66	496.081,235 385.393,76	3.238	66	496.081,235 385.393,76	67	496.076,522 385.387,59	7.764
67	496.076,522 385.387,59	68	496.070,245 385.379,371	10.342	68	496.070,245 385.379,371	69	496.069,243 385.378,059	1.651	69	496.069,243 385.378,059	70	496.061,141 385.371,899	10.178
70	496.061,141 385.371,899	71	496.058,444 385.369,979	3.311	71	496.058,444 385.369,979	72	496.049,01 385.363,261	11.582	72	496.049,01 385.363,261	73	496.041,536 385.357,938	9.176
73	496.041,536 385.357,938	74	496.037,72 385.355,221	4.684	74	496.037,72 385.355,221	75	496.024,185 385.343,684	17.785	75	496.024,185 385.343,684	76	496.019,978 385.340,097	5.529
76	496.019,978 385.340,097	77	496.014,617 385.335,729	6.915	77	496.014,617 385.335,729	78	496.005,379 385.328,201	11.917	78	496.005,379 385.328,201	79	495.996,525 385.320,987	11.421
79	495.996,525 385.320,987	80	495.995,873 385.320,455	0.842	80	495.995,873 385.320,455	81	495.988,362 385.314,58	9.536	81	495.988,362 385.314,58	82	495.981,37 385.309,112	8.876
82	495.981,37 385.309,112	83	495.974,351 385.303,623	8.91	83	495.974,351 385.303,623	84	495.969,78 385.300,047	5.804	84	495.969,78 385.300,047	85	495.967,742 385.297,734	3.083
85	495.967,742 385.297,734	86	495.955,676 385.284,04	18.251	86	495.955,676 385.284,04	87	495.949,966 385.279,093	7.555	87	495.949,966 385.279,093	88	495.945,215 385.274,977	6.286
88	495.945,215 385.274,977	89	495.938,805 385.269,424	8.481	89	495.938,805 385.269,424	90	495.938,478 385.269,14	0.433	90	495.938,478 385.269,14	91	495.933,396 385.263,746	7.411
91	495.933,396 385.263,746	92	495.931,129 385.261,339	3.306	92	495.931,129 385.261,339	93	495.928,878 385.258,95	3.282	93	495.928,878 385.258,95	94	495.926,642 385.256,576	3.261
94	495.926,642 385.256,576	95	495.924,842 385.254,666	2.625	95	495.924,842 385.254,666	96	495.922,194 385.252,833	3.221	96	495.922,194 385.252,833	97	495.913,46 385.246,785	10.624
97	495.913,46 385.246,785	98	495.905,221 385.241,081	10.021	98	495.905,221 385.241,081	99	495.902,467 385.239,175	3.349	99	495.902,467 385.239,175	100	495.899,805 385.237,331	3.238
100	495.899,805 385.237,331	101	495.897,182 385.235,515	3.19	101	495.897,182 385.235,515	102	495.893,541 385.232,995	4.428	102	495.893,541 385.232,995	103	495.890,297 385.230,178	4.296
103	495.890,297 385.230,178	104	495.886,299 385.226,659	5.326	104	495.886,299 385.226,659	105	495.884,126 385.224,432	3.112	105	495.884,126 385.224,432	106	495.881,648 385.221,893	3.548
106	495.881,648 385.221,893	107	495.879,748 385.219,946	2.72	107	495.879,748 385.219,946	108	495.878,525 385.216,126	4.011	108	495.878,525 385.216,126	109	495.876,889 385.211,023	5.359
109	495.876,889 385.211,023	110	495.876,163 385.207,77	3.333	110	495.876,163 385.207,77	111	495.874,695 385.201,194	6.738	111	495.874,695 385.201,194	112	495.874,196 385.198,96	2.289
112	495.874,196 385.198,96	113	495.872,974 385.195,269	3.888	113	495.872,974 385.195,269	114	495.871,205 385.189,929	5.625	114	495.871,205 385.189,929	115	495.869,841 385.185,811	4.338

Punct început	X / Y	Punct sfârşit	X / Y	Lungime segment	Punct început	X / Y	Punct sfârşit	X / Y	Lungime segment	Punct început	X / Y	Punct sfârşit	X / Y	Lungime segment
115	495.869,841 385.185,811	116	495.868,446 385.184,264	2.083	116	495.868,446 385.184,264	117	495.865,412 385.180,896	4.533	117	495.865,412 385.180,896	118	495.862,491 385.177,656	4.362
118	495.862,491 385.177,656	119	495.857,951 385.174,583	5.482	119	495.857,951 385.174,583	120	495.855,885 385.173,185	2.495	120	495.855,885 385.173,185	121	495.848,389 385.168,112	9.051
121	495.848,389 385.168,112	122	495.841,917 385.163,723	7.82	122	495.841,917 385.163,723	123	495.835,319 385.161,422	6.988	123	495.835,319 385.161,422	124	495.832,699 385.159,269	3.391
124	495.832,699 385.159,269	125	495.828,086 385.155,476	5.972	125	495.828,086 385.155,476	126	495.824,501 385.152,529	4.641	126	495.824,501 385.152,529	127	495.821,586 385.149,954	3.889
127	495.821,586 385.149,954	128	495.813,551 385.142,857	10.72	128	495.813,551 385.142,857	129	495.811,127 385.140,715	3.235	129	495.811,127 385.140,715	130	495.808,711 385.138,581	3.224
130	495.808,711 385.138,581	131	495.807,38 385.137,405	1.776	131	495.807,38 385.137,405	132	495.797,56 385.128,419	13.31 1	132	495.797,56 385.128,419	133	495.787,492 385.119,207	13.64 6
133	495.787,492 385.119,207	134	495.785,05 385.116,972	3.31	134	495.785,05 385.116,972	135	495.779,668 385.112,048	7.295	135	495.779,668 385.112,048	136	495.776,726 385.109,356	3.988
136	495.776,726 385.109,356	137	495.772,616 385.105,043	5.958	137	495.772,616 385.105,043	138	495.768,099 385.100,215	6.612	138	495.768,099 385.100,215	139	495.763,565 385.095,412	6.605
139	495.763,565 385.095,412	140	495.761,073 385.092,772	3.63	140	495.761,073 385.092,772	141	495.758,583 385.090,133	3.628	141	495.758,583 385.090,133	142	495.757,748 385.089,249	1.216
142	495.757,748 385.089,249	143	495.752,928 385.085,451	6.137	143	495.752,928 385.085,451	144	495.749,352 385.082,634	4.552	144	495.749,352 385.082,634	145	495.746,394 385.081,48	3.175
145	495.746,394 385.081,48	146	495.735,634 385.078,412	11.18 9	146	495.735,634 385.078,412	147	495.734,813 385.078,178	0.854	147	495.734,813 385.078,178	148	495.732,514 385.077,073	2.551
148	495.732,514 385.077,073	149	495.723,085 385.072,544	10.46	149	495.723,085 385.072,544	150	495.722,7 385.072,359	0.427	150	495.722,7 385.072,359	151	495.718,147 385.067,624	6.569
151	495.718,147 385.067,624	152	495.713,856 385.063,042	6.278	152	495.713,856 385.063,042	153	495.699,179 385.052,424	18.11 5	153	495.699,179 385.052,424	154	495.691,147 385.046,619	9.91
154	495.691,147 385.046,619	155	495.687,905 385.044,276	4.0	155	495.687,905 385.044,276	156	495.687,352 385.043,818	0.718	156	495.687,352 385.043,818	157	495.683,522 385.038,082	6.897
157	495.683,522 385.038,082	158	495.680,823 385.034,039	4.861	158	495.680,823 385.034,039	159	495.673,949 385.025,7	10.80 7	159	495.673,949 385.025,7	160	495.671,0 385.022,123	4.636
160	495.671,0 385.022,123	161	495.668,305 385.018,853	4.237	161	495.668,305 385.018,853	162	495.665,634 385.015,971	3.929	162	495.665,634 385.015,971	163	495.661,644 385.011,666	5.87
163	495.661,644 385.011,666	164	495.658,045 385.008,587	4.736	164	495.658,045 385.008,587	165	495.655,488 385.005,023	4.386	165	495.655,488 385.005,023	166	495.654,75 385.004,228	1.085
166	495.654,75 385.004,228	167	495.653,883 385.002,363	2.057	167	495.653,883 385.002,363	168	495.652,307 384.998,973	3.738	168	495.652,307 384.998,973	169	495.647,784 384.989,244	10.72 9
169	495.647,784 384.989,244	170	495.640,069 384.973,48	17.55 1	170	495.640,069 384.973,48	171	495.636,658 384.966,512	7.758	171	495.636,658 384.966,512	172	495.633,598 384.960,259	6.962
172	495.633,598 384.960,259	173	495.630,575 384.954,083	6.876	173	495.630,575 384.954,083	174	495.627,591 384.947,986	6.788	174	495.627,591 384.947,986	175	495.626,341 384.945,432	2.843
175	495.626,341 384.945,432	176	495.626,243 384.945,287	0.175	176	495.626,243 384.945,287	177	495.620,627 384.937,031	9.985	177	495.620,627 384.937,031	178	495.610,567 384.927,998	13.52
178	495.610,567 384.927,998	179	495.608,369 384.925,728	3.16	179	495.608,369 384.925,728	180	495.603,513 384.920,712	6.981	180	495.603,513 384.920,712	181	495.594,762 384.911,672	12.58 2
181	495.594,762 384.911,672	182	495.585,141 384.901,734	13.83 2	182	495.585,141 384.901,734	183	495.584,021 384.900,577	1.61	183	495.584,021 384.900,577	184	495.582,9 384.899,419	1.612
184	495.582,9 384.899,419	185	495.581,777 384.898,26	1.614	185	495.581,777 384.898,26	186	495.574,655 384.890,903	10.24	186	495.574,655 384.890,903	187	495.573,41 384.889,622	1.786
187	495.573,41 384.889,622	188	495.567,949 384.883,976	7.855	188	495.567,949 384.883,976	189	495.560,157 384.875,92	11.20 8	189	495.560,157 384.875,92	190	495.558,845 384.871,104	4.992
190	495.558,845 384.871,104	191	495.557,092 384.864,663	6.675	191	495.557,092 384.864,663	192	495.556,923 384.864,045	0.641	192	495.556,923 384.864,045	193	495.553,244 384.854,176	10.53 2
193	495.553,244 384.854,176	194	495.551,7 384.850,033	4.421	194	495.551,7 384.850,033	195	495.548,953 384.846,114	4.786	195	495.548,953 384.846,114	196	495.547,632 384.844,229	2.302
196	495.547,632 384.844,229	197	495.543,379 384.841,079	5.292	197	495.543,379 384.841,079	198	495.534,432 384.834,451	11.13 5	198	495.534,432 384.834,451	199	495.531,45 384.832,243	3.71
199	495.531,45 384.832,243	200	495.523,086 384.827,113	9.812	200	495.523,086 384.827,113	201	495.521,243 384.825,984	2.161	201	495.521,243 384.825,984	202	495.515,783 384.823,51	5.994
202	495.515,783 384.823,51	203	495.510,855 384.821,276	5.411	203	495.510,855 384.821,276	204	495.489,049 384.814,52	22.82 9	204	495.489,049 384.814,52	205	495.478,815 384.811,76	10.6
205	495.478,815 384.811,76	206	495.454,868 384.804,895	24.91 2	206	495.454,868 384.804,895	207	495.447,681 384.801,807	7.822	207	495.447,681 384.801,807	208	495.439,425 384.798,26	8.986
208	495.439,425 384.798,26	209	495.431,048 384.794,661	9.117	209	495.431,048 384.794,661	210	495.423,925 384.791,601	7.752	210	495.423,925 384.791,601	211	495.412,014 384.788,842	12.22 6
211	495.412,014 384.788,842	212	495.405,722 384.787,385	6.458	212	495.405,722 384.787,385	213	495.393,601 384.784,795	12.39 5	213	495.393,601 384.784,795	214	495.392,13 384.784,698	1.474



Punct început	X / Y	Punct sfârșit	X / Y	Lungime segment	Punct început	X / Y	Punct sfârșit	X / Y	Lungime segment	Punct început	X / Y	Punct sfârșit	X / Y	Lungime segment
214	495.392,13 384.784,698	215	495.383,376 384.783,436	8.844	215	495.383,376 384.783,436	216	495.373,483 384.782,01	9.995	216	495.373,483 384.782,01	217	495.372,423 384.781,511	1.172
217	495.372,423 384.781,511	218	495.368,036 384.779,445	4.849	218	495.368,036 384.779,445	219	495.364,931 384.777,983	3.432	219	495.364,931 384.777,983	220	495.358,745 384.774,973	6.879
220	495.358,745 384.774,973	221	495.349,594 384.770,521	10.176	221	495.349,594 384.770,521	222	495.344,918 384.767,322	5.666	222	495.344,918 384.767,322	223	495.340,986 384.764,631	4.765
223	495.340,986 384.764,631	224	495.336,497 384.761,453	5.5	224	495.336,497 384.761,453	225	495.330,895 384.757,488	6.863	225	495.330,895 384.757,488	226	495.323,48 384.752,239	9.085
226	495.323,48 384.752,239	227	495.321,937 384.751,341	1.785	227	495.321,937 384.751,341	228	495.317,854 384.748,965	4.724	228	495.317,854 384.748,965	229	495.305,317 384.737,71	16.848
229	495.305,317 384.737,71	230	495.304,333 384.736,826	1.323	230	495.304,333 384.736,826	231	495.297,901 384.730,131	9.284	231	495.297,901 384.730,131	232	495.297,341 384.729,548	0.808
232	495.297,341 384.729,548	233	495.284,837 384.717,236	17.548	233	495.284,837 384.717,236	234	495.274,916 384.708,798	13.024	234	495.274,916 384.708,798	235	495.253,993 384.688,815	28.933
235	495.253,993 384.688,815	236	495.237,537 384.668,013	26.524	236	495.237,537 384.668,013	237	495.242,22 384.665,079	5.526	237	495.242,22 384.665,079	238	495.242,075 384.662,519	2.564
238	495.242,075 384.662,519	239	495.238,283 384.649,034	14.008	239	495.238,283 384.649,034	240	495.237,581 384.646,537	2.594	240	495.237,581 384.646,537	241	495.236,732 384.641,857	4.756
241	495.236,732 384.641,857	242	495.236,629 384.641,289	0.577	242	495.236,629 384.641,289	243	495.235,407 384.639,057	2.545	243	495.235,407 384.639,057	244	495.230,357 384.629,833	10.516
244	495.230,357 384.629,833	245	495.222,806 384.622,769	10.34	245	495.222,806 384.622,769	246	495.213,663 384.614,216	12.52	246	495.213,663 384.614,216	247	495.188,462 384.578,945	43.349
247	495.188,462 384.578,945	248	495.169,666 384.549,886	34.608	248	495.169,666 384.549,886	249	495.164,287 384.544,158	7.858	249	495.164,287 384.544,158	250	495.155,994 384.535,326	12.115
250	495.155,994 384.535,326	251	495.114,978 384.511,422	47.473	251	495.114,978 384.511,422	252	495.078,998 384.498,711	38.159	252	495.078,998 384.498,711	253	495.034,834 384.478,742	48.469
253	495.034,834 384.478,742	254	495.005,615 384.472,168	29.949	254	495.005,615 384.472,168	255	494.992,165 384.473,213	13.491	255	494.992,165 384.473,213	256	494.987,487 384.473,576	4.692
256	494.987,487 384.473,576	257	494.974,549 384.477,555	13.536	257	494.974,549 384.477,555	258	494.973,72 384.477,81	0.867	258	494.973,72 384.477,81	259	494.967,104 384.481,331	7.495
259	494.967,104 384.481,331	260	494.957,904 384.486,247	10.431	260	494.957,904 384.486,247	261	494.955,307 384.488,943	3.743	261	494.955,307 384.488,943	262	494.949,875 384.494,579	7.828
262	494.949,875 384.494,579	263	494.942,963 384.503,909	11.611	263	494.942,963 384.503,909	264	494.938,007 384.510,598	8.325	264	494.938,007 384.510,598	265	494.937,588 384.511,163	0.703
265	494.937,588 384.511,163	266	494.933,04 384.517,301	7.639	266	494.933,04 384.517,301	267	494.928,772 384.523,062	7.17	267	494.928,772 384.523,062	268	494.913,34 384.543,891	25.923
268	494.913,34 384.543,891	269	494.895,425 384.568,072	30.094	269	494.895,425 384.568,072	270	494.884,489 384.581,914	17.641	270	494.884,489 384.581,914	271	494.897,795 384.562,041	23.916
271	494.897,795 384.562,041	272	494.911,794 384.540,708	25.516	272	494.911,794 384.540,708	273	494.923,407 384.522,691	21.435	273	494.923,407 384.522,691	274	494.936,367 384.503,852	22.866
274	494.936,367 384.503,852	275	494.949,87 384.484,069	23.952	275	494.949,87 384.484,069	276	494.955,31 384.476,175	9.587	276	494.955,31 384.476,175	277	494.958,484 384.471,625	5.548
277	494.958,484 384.471,625	278	494.960,969 384.468,543	3.959	278	494.960,969 384.468,543	279	494.969,64 384.460,715	11.682	279	494.969,64 384.460,715	280	494.972,403 384.458,209	3.73
280	494.972,403 384.458,209	281	494.979,409 384.465,253	9.935	281	494.979,409 384.465,253	282	495.011,943 384.465,66	32.537	282	495.011,943 384.465,66	283	495.033,534 384.470,29	22.082
283	495.033,534 384.470,29	284	495.058,854 384.480,168	27.179	284	495.058,854 384.480,168	285	495.124,696 384.506,69	70.983	285	495.124,696 384.506,69	286	495.163,014 384.525,22	42.563
286	495.163,014 384.525,22	287	495.180,443 384.550,666	30.843	287	495.180,443 384.550,666	288	495.196,565 384.577,495	31.3	288	495.196,565 384.577,495	289	495.199,423 384.581,499	4.919
289	495.199,423 384.581,499	290	495.196,43 384.584,12	3.978	290	495.196,43 384.584,12	291	495.209,58 384.596,47	18.04	291	495.209,58 384.596,47	292	495.220,699 384.611,299	18.535
292	495.220,699 384.611,299	293	495.229,262 384.618,464	11.165	293	495.229,262 384.618,464	294	495.238,758 384.631,27	15.943	294	495.238,758 384.631,27	295	495.244,435 384.649,076	18.689
295	495.244,435 384.649,076	296	495.249,82 384.653,879	7.216	296	495.249,82 384.653,879	297	495.256,53 384.664,812	12.828	297	495.256,53 384.664,812	298	495.251,826 384.672,783	9.256
298	495.251,826 384.672,783	299	495.259,343 384.684,258	13.718	299	495.259,343 384.684,258	300	495.325,379 384.746,292	90.603	300	495.325,379 384.746,292	301	495.360,444 384.768,947	41.747
301	495.360,444 384.768,947	302	495.377,995 384.776,308	19.032	302	495.377,995 384.776,308	303	495.386,232 384.777,692	8.352	303	495.386,232 384.777,692	304	495.399,764 384.779,759	13.689
304	495.399,764 384.779,759	305	495.432,933 384.787,847	34.141	305	495.432,933 384.787,847	306	495.438,015 384.790,413	5.693	306	495.438,015 384.790,413	307	495.503,405 384.811,281	68.639
307	495.503,405 384.811,281	308	495.520,228 384.815,392	17.318	308	495.520,228 384.815,392	309	495.547,413 384.830,913	31.304	309	495.547,413 384.830,913	310	495.556,227 384.842,596	14.635
310	495.556,227 384.842,596	311	495.560,42 384.852,149	10.433	311	495.560,42 384.852,149	312	495.561,972 384.854,587	2.89	312	495.561,972 384.854,587	313	495.566,973 384.871,354	17.497

Punct început	X / Y	Punct sfârșit	X / Y	Lungime segment
313	495.566,973 384.871,354	314	495.616,758 384.926,3	74.146
316	495.634,817 384.950,934	317	495.637,248 384.954,791	4.559
319	495.666,384 385.005,381	320	495.683,324 385.025,051	25.959
322	495.743,046 385.067,194	323	495.763,309 385.078,525	23.216
325	495.811,385 385.128,206	326	495.846,036 385.159,816	46.903
328	495.848,626 385.163,641	329	495.856,588 385.167,99	9.072
331	495.869,5 385.177,258	332	495.882,517 385.188,653	17.3
334	495.897,292 385.206,212	1	495.904,722 385.217,77	13.74

Punct început	X / Y	Punct sfârșit	X / Y	Lungime segment
314	495.616,758 384.926,3	315	495.624,847 384.934,578	11.574
317	495.637,248 384.954,791	318	495.654,739 384.986,339	36.072
320	495.683,324 385.025,051	321	495.704,743 385.044,971	29.25
323	495.763,309 385.078,525	324	495.786,578 385.103,827	34.375
326	495.846,036 385.159,816	327	495.845,893 385.160,978	1.171
329	495.856,588 385.167,99	330	495.862,556 385.171,522	6.935
332	495.882,517 385.188,653	333	495.891,015 385.197,283	12.112

Punct început	X / Y	Punct sfârșit	X / Y	Lungime segment
315	495.624,847 384.934,578	316	495.634,817 384.950,934	19.155
318	495.654,739 384.986,339	319	495.666,384 385.005,381	22.32
321	495.704,743 385.044,971	322	495.743,046 385.067,194	44.283
324	495.786,578 385.103,827	325	495.811,385 385.128,206	34.781
327	495.845,893 385.160,978	328	495.848,626 385.163,641	3.816
330	495.862,556 385.171,522	331	495.869,5 385.177,258	9.007
333	495.891,015 385.197,283	334	495.897,292 385.206,212	10.915

\*\* Lungimile segmentelor sunt determinate în planul de proiecție Stereo 70 și sunt rotunjite la 1 milimetru.

\*\*\* Distanța dintre puncte este formată din segmente cumulate ce sunt mai mici decât valoarea 1 milimetru.

**DATE DESPRE IMOBILUL NR. 205**

Oficiul de Cadastru și Publicitate Imobiliară ARGES  
Biroul de Cadastru și Publicitate Imobiliară Pitesti

**A. Partea I. Descrierea imobilului**

TEREN Extravilan

Adresa: Jud. Arges

Nr. Crt	Nr cadastral Nr. topografic	Suprafața* (mp)	Observații / Referințe
A1		1.800	Sector cadastral:23 Teren neimprejmuit;

**B. Partea II. Proprietari și acte**

Inscrieri privitoare la dreptul de proprietate și alte drepturi reale		Referințe
/		
Act Administrativ nr. 47249, din 21/06/1994 emis de CJPSDPAT ARGES;		
B1	Intabulare, drept de PROPRIETATE, dobandit prin Lege, cota actuala 1/1 1) SPÎNU STELIAN 2) LAZĂR MARIA 3) SPÎNU IOAN	A1

**C. Partea III. SARCINI .**

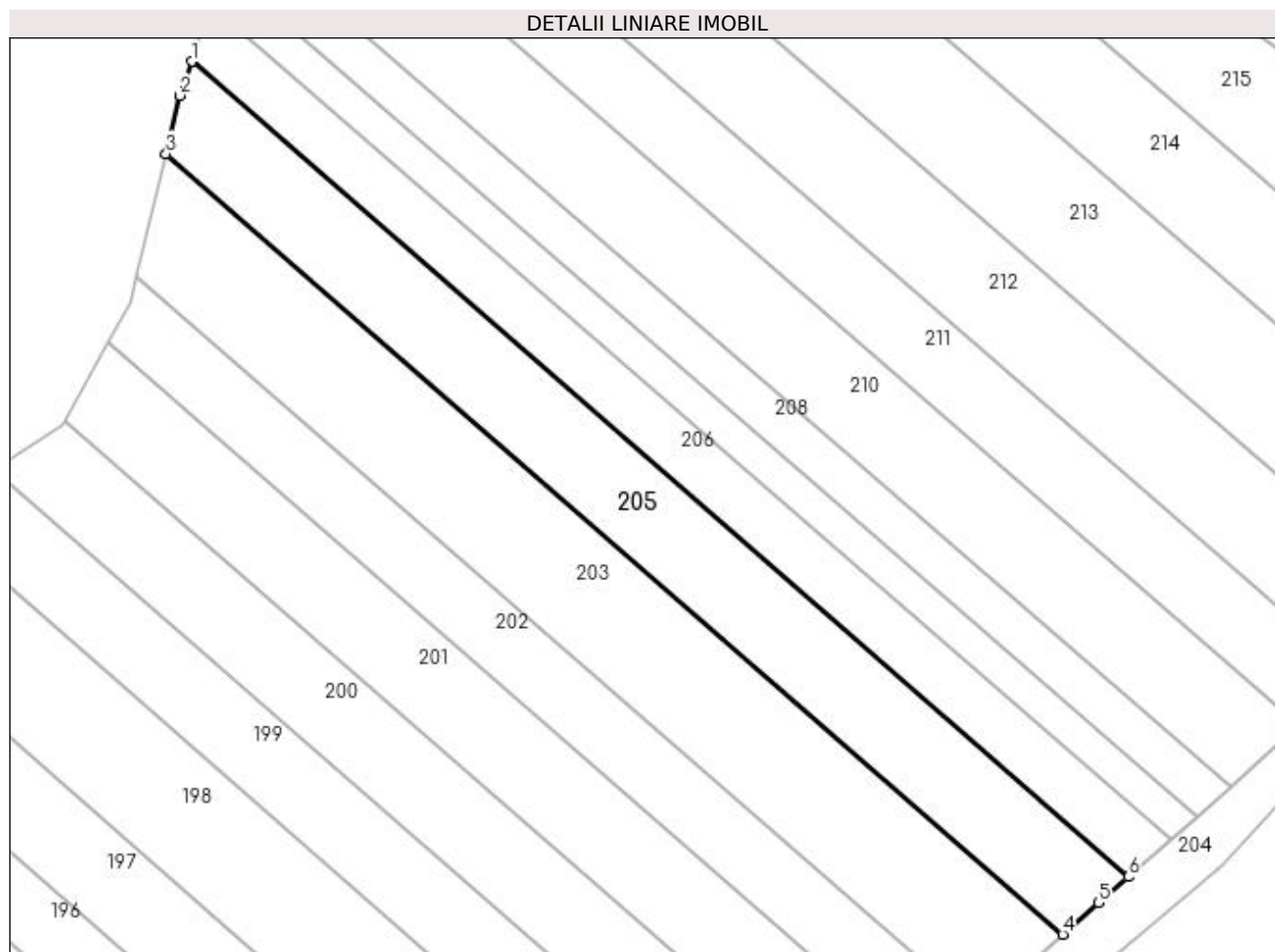
Inscrieri privind dezmembramintele dreptului de proprietate, drepturi reale de garanție și sarcini	Referințe
NU SUNT	

## Anexa Nr. 1 La Partea I

## Teren

Nr cadastral	Suprafața (mp)*	Observații / Referințe
	1.800	

\* Suprafața este determinată în planul de proiecție Stereo 70.



## Date referitoare la teren

Crt	Categorie folosință	Intravilan	Suprafața (mp)	Tarla	Parcelă	Nr. topo	Observații / Referințe
1	arabil	NU	1.800	18	378	-	

## Lungime Segmente

1) Valorile lungimilor segmentelor sunt obținute din proiecție în plan.

Punct început	X / Y	Punct sfârșit	X / Y	Lungime segment (** (m)
1	495.994,296 385.535,1	2	495.992,747 385.530,651	4.711
2	495.992,747 385.530,651	3	495.990,942 385.523,035	7.827
3	495.990,942 385.523,035	4	496.108,345 385.420,859	155.639
4	496.108,345 385.420,859	5	496.113,037 385.424,997	6.256
5	496.113,037 385.424,997	6	496.116,925 385.428,376	5.151

Punct început	X / Y	Punct sfârșit	X / Y	Lungime segment (** (m)
6	496.116,925 385.428,376	1	495.994,296 385.535,1	162.567

\*\* Lungimile segmentelor sunt determinate în planul de proiecție Stereo 70 și sunt rotunjite la 1 milimetru.

\*\*\* Distanța dintre puncte este formată din segmente cumulate ce sunt mai mici decât valoarea 1 milimetru.



**DATE DESPRE IMOBILUL NR. 206**

Oficiul de Cadastru și Publicitate Imobiliară ARGES  
Biroul de Cadastru și Publicitate Imobiliară Pitesti

**A. Partea I. Descrierea imobilului**

TEREN Extravilan

Adresa: Jud. Arges

Nr. Crt	Nr cadastral Nr. topografic	Suprafața* (mp)	Observații / Referințe
A1		1.200	Sector cadastral:23 Teren neimprejmuit;

**B. Partea II. Proprietari și acte**

Inscrieri privitoare la dreptul de proprietate și alte drepturi reale		Referințe
/		
Act Administrativ nr. 36490, din 14/02/1994 emis de CJPSDPAT ARGES;		
B1	Intabulare, drept de PROPRIETATE, dobandit prin Lege, cota actuala 1/1 1) TEODOREANU ELENA	A1

**C. Partea III. SARCINI .**

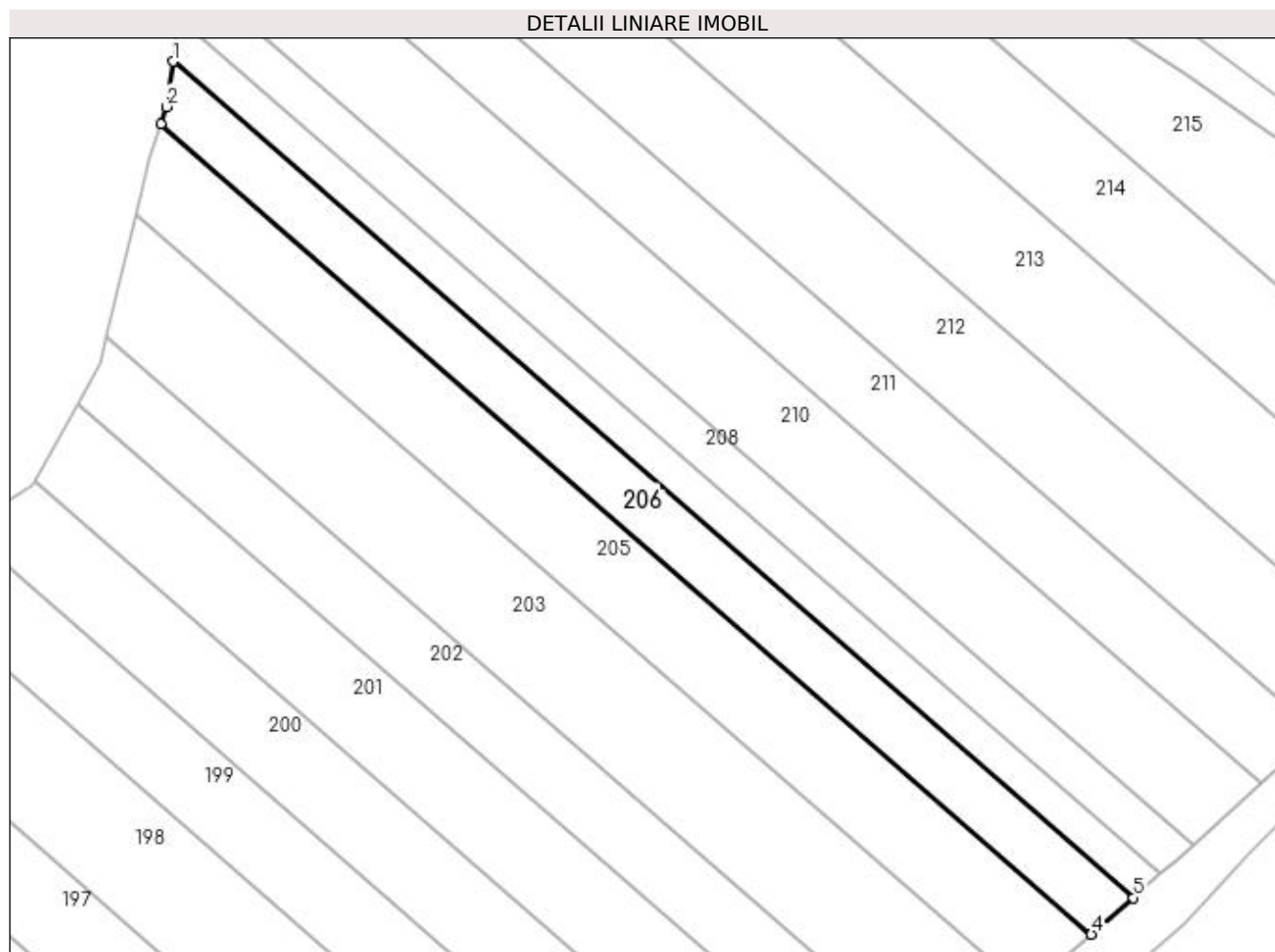
Inscrieri privind dezmembramintele dreptului de proprietate, drepturi reale de garanție și sarcini	Referințe
NU SUNT	

## Anexa Nr. 1 La Partea I

## Teren

Nr cadastral	Suprafața (mp)*	Observații / Referințe
	1.200	

\* Suprafața este determinată în planul de proiecție Stereo 70.



## Date referitoare la teren

Crt	Categorie folosință	Intra vilan	Suprafața (mp)	Tarla	Parcelă	Nr. topo	Observații / Referințe
1	arabil	NU	1.200	18	378	-	

## Lungime Segmente

1) Valorile lungimilor segmentelor sunt obținute din proiecție în plan.

Punct început	X / Y	Punct sfârșit	X / Y	Lungime segment (** (m)
1	495.995,94 385.543,313	2	495.995,079 385.537,349	6.026
2	495.995,079 385.537,349	3	495.994,296 385.535,1	2.381
3	495.994,296 385.535,1	4	496.116,925 385.428,376	162.567
4	496.116,925 385.428,376	5	496.122,469 385.433,194	7.345
5	496.122,469 385.433,194	1	495.995,94 385.543,313	167.737



**\*\* Lungimile segmentelor sunt determinate în planul de proiecție Stereo 70 și sunt rotunjite la 1 milimetru.**

**\*\*\* Distanța dintre puncte este formată din segmente cumulate ce sunt mai mici decât valoarea 1 milimetru.**



**DATE DESPRE IMOBILUL NR. 207**

Oficiul de Cadastru și Publicitate Imobiliară ARGES  
Biroul de Cadastru și Publicitate Imobiliară Pitesti

**A. Partea I. Descrierea imobilului**

TEREN Extravilan

Adresa: Jud. Arges

Nr. Crt	Nr cadastral Nr. topografic	Suprafața* (mp)	Observații / Referințe
A1		800	Sector cadastral:23 Teren neimprejmuit;

**B. Partea II. Proprietari și acte**

Inscrieri privitoare la dreptul de proprietate și alte drepturi reale		Referințe
/		
Act Administrativ nr. 83994, din 08/11/1996 emis de CJPSDPAT ARGES (Certificat de deces nr. 88/09.08.2015 emis de Consiliul Local Mioveni);		
B1	Intabulare, drept de PROPRIETATE, dobandit prin Lege, cota actuala 1/1	A1
	1) DUMITRAȘCU AURELIAN, Proprietar decedat 2) DUMITRAȘCU CONSTANTIN	

**C. Partea III. SARCINI .**


Inscrieri privind dezmembramintele dreptului de proprietate, drepturi reale de garanție și sarcini	Referințe
NU SUNT	

## Anexa Nr. 1 La Partea I

## Teren

Nr cadastral	Suprafața (mp)*	Observații / Referințe
	800	

\* Suprafața este determinată în planul de proiecție Stereo 70.



## Date referitoare la teren

Crt	Categorie folosință	Intravilan	Suprafața (mp)	Tarla	Parcelă	Nr. topo	Observații / Referințe
1	arabil	NU	800	18	378	-	In act se regaseste tarla 28

## Lungime Segmente

1) Valorile lungimilor segmentelor sunt obținute din proiecție în plan.

Punct început	X / Y	Punct sfârșit	X / Y	Lungime segment (** (m)
1	495.995,674 385.549,786	2	495.996,371 385.546,304	3.551
2	495.996,371 385.546,304	3	495.995,94 385.543,313	3.022
3	495.995,94 385.543,313	4	496.122,469 385.433,194	167.737
4	496.122,469 385.433,194	5	496.126,057 385.436,313	4.754
5	496.126,057 385.436,313	1	495.995,674 385.549,786	172.846

**\*\* Lungimile segmentelor sunt determinate în planul de proiecție Stereo 70 și sunt rotunjite la 1 milimetru.**

**\*\*\* Distanța dintre puncte este formată din segmente cumulate ce sunt mai mici decât valoarea 1 milimetru.**



**DATE DESPRE IMOBILUL NR. 208**

Oficiul de Cadastru și Publicitate Imobiliară ARGES  
Biroul de Cadastru și Publicitate Imobiliară Pitesti

**A. Partea I. Descrierea imobilului**

TEREN Extravilan

Adresa: Jud. Arges

Nr. Crt	Nr cadastral Nr. topografic	Suprafața* (mp)	Observații / Referințe
A1		1.000	Sector cadastral:23 Teren neimprejmuit;

**B. Partea II. Proprietari și acte**

Inscrieri privitoare la dreptul de proprietate și alte drepturi reale	Referințe
/	
Act Notarial nr. 13, din 19/04/2001 emis de BNP Doina Pietris;	
B1	A1
Intabulare, drept de PROPRIETATE, dobandit prin lesire Din Indiviziune, cota actuala 1/1 1) CĂLINOIU NICOLAIE	

**C. Partea III. SARCINI .**


Inscrieri privind dezmembramintele dreptului de proprietate, drepturi reale de garanție și sarcini	Referințe
NU SUNT	

## Anexa Nr. 1 La Partea I

## Teren

Nr cadastral	Suprafața (mp)*	Observații / Referințe
	1.000	

\* Suprafața este determinată în planul de proiecție Stereo 70.



## Date referitoare la teren

Crt	Categorie folosință	Intravilan	Suprafața (mp)	Tarla	Parcelă	Nr. topo	Observații / Referințe
1	arabil	NU	1.000	18	378	-	In act se regasese tarla 18 - parcela 379

## Lungime Segmente

1) Valorile lungimilor segmentelor sunt obținute din proiecție în plan.

Punct început	X / Y	Punct sfârșit	X / Y	Lungime segment (** (m)
1	495.993,303 385.559,317	2	495.993,614 385.556,206	3.127
2	495.993,614 385.556,206	3	495.995,337 385.551,47	5.04
3	495.995,337 385.551,47	4	495.995,674 385.549,786	1.717
4	495.995,674 385.549,786	5	496.126,057 385.436,313	172.846
5	496.126,057 385.436,313	6	496.128,215 385.438,188	2.859



Punct început	X / Y	Punct sfârşit	X / Y	Lungime segment (** (m)
6	496.128,215 385.438,188	7	496.130,308 385.440,08	2.821
7	496.130,308 385.440,08	1	495.993,303 385.559,317	181.626

\*\* Lungimile segmentelor sunt determinate în planul de proiecţie Stereo 70 şi sunt rotunjite la 1 milimetru.

\*\*\* Distanţa dintre puncte este formată din segmente cumulate ce sunt mai mici decât valoarea 1 milimetru.



**DATE DESPRE IMOBILUL NR. 209**

Oficiul de Cadastru și Publicitate Imobiliară ARGES  
Biroul de Cadastru și Publicitate Imobiliară Pitesti

**A. Partea I. Descrierea imobilului**

TEREN Extravilan

Adresa: Jud. Arges

Nr. Crt	Nr cadastral Nr. topografic	Suprafața* (mp)	Observații / Referințe
A1		1.678	Sector cadastral:23 Teren neimprejmuit;

**B. Partea II. Proprietari și acte**

Inscrieri privitoare la dreptul de proprietate și alte drepturi reale	Referințe
/	
Act Normativ nr. 7, din 13/03/1996 emis de Parlamentul Romaniei;	
B1	A1
Inscrierea provizorie, drept de PROPRIETATEInscriere provizorie coform art.13 legea 7, dobandit prin Lege, cota actuala 1/1 1) UAT MIOVENI, CIF:4318199, Proprietar neidentificat	

**C. Partea III. SARCINI .**


Inscrieri privind dezmembramintele dreptului de proprietate, drepturi reale de garanție și sarcini	Referințe
NU SUNT	

## Anexa Nr. 1 La Partea I

## Teren

Nr cadastral	Suprafața (mp)*	Observații / Referințe
	1.678	

\* Suprafața este determinată în planul de proiecție Stereo 70.



## Date referitoare la teren

Crt	Categorie folosință	Intra vilan	Suprafața (mp)	Tarla	Parcelă	Nr. topo	Observații / Referințe
1	arabil	NU	1.678	18	369	-	

## Lungime Segmente

1) Valorile lungimilor segmentelor sunt obținute din proiecție în plan.

Punct început	X / Y	Punct sfârșit	X / Y	Lungime segment (** (m)
1	495.801,919 385.198,473	2	495.726,426 385.263,962	99.94
2	495.726,426 385.263,962	3	495.673,135 385.310,432	70.706
3	495.673,135 385.310,432	4	495.609,331 385.366,375	84.856
4	495.609,331 385.366,375	5	495.568,124 385.402,041	54.498
5	495.568,124 385.402,041	6	495.531,438 385.433,119	48.08

Punct început	X / Y	Punct sfârșit	X / Y	Lungime segment (** (m)
6	495.531,438 385.433,119	7	495.435,096 385.517,031	127.762
7	495.435,096 385.517,031	8	495.634,306 385.340,027	266.486
8	495.634,306 385.340,027	9	495.761,712 385.226,824	170.432
9	495.761,712 385.226,824	10	495.835,319 385.161,422	98.465
10	495.835,319 385.161,422	11	495.841,917 385.163,723	6.988
11	495.841,917 385.163,723	1	495.801,919 385.198,473	52.985

\*\* Lungimile segmentelor sunt determinate în planul de proiecție Stereo 70 și sunt rotunjite la 1 milimetru.

\*\*\* Distanța dintre puncte este formată din segmente cumulate ce sunt mai mici decât valoarea 1 milimetru.



**DATE DESPRE IMOBILUL NR. 210**

Oficiul de Cadastru și Publicitate Imobiliară ARGES  
Biroul de Cadastru și Publicitate Imobiliară Pitesti

**A. Partea I. Descrierea imobilului**

TEREN Extravilan

Adresa: Jud. Arges

Nr. Crt	Nr cadastral Nr. topografic	Suprafața* (mp)	Observații / Referințe
A1		2.200	Sector cadastral:23 Teren neimprejmuit;

**B. Partea II. Proprietari și acte**

Inscrieri privitoare la dreptul de proprietate și alte drepturi reale	Referințe
/	
Hotarare Judecatoreasca nr. 4304, din 06/05/2014 emis de Judecatoria Pitesti;	
B1	A1
Intabulare, drept de PROPRIETATE, dobandit prin lesire Din Indiviziune, cota actuala 1/1 1) TOMESCU GHEORGHİȚA	

**C. Partea III. SARCINI .**

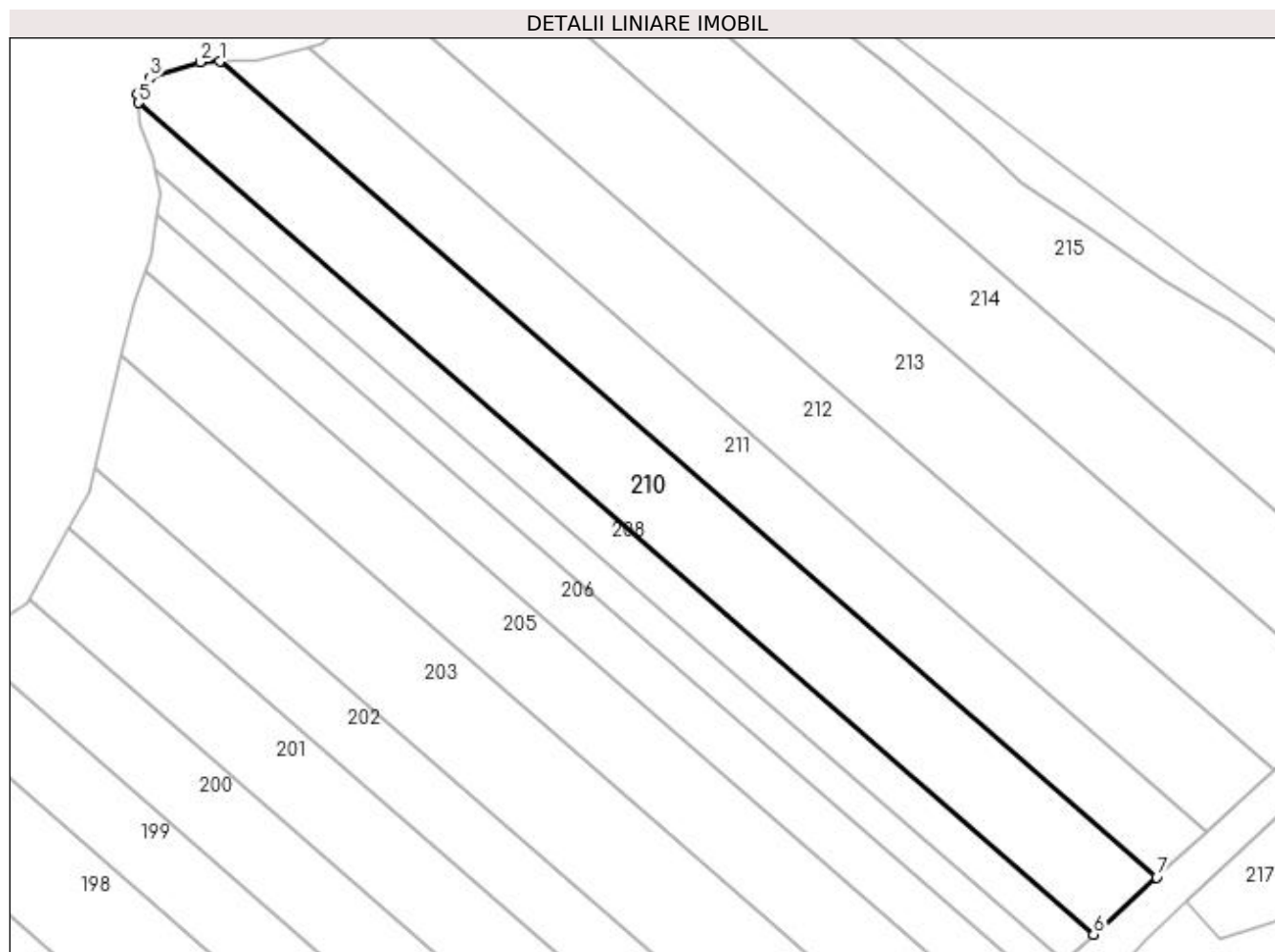
Inscrieri privind dezmembramintele dreptului de proprietate, drepturi reale de garanție și sarcini	Referințe
NU SUNT	

## Anexa Nr. 1 La Partea I

## Teren

Nr cadastral	Suprafața (mp)*	Observații / Referințe
	2.200	

\* Suprafața este determinată în planul de proiecție Stereo 70.



## Date referitoare la teren

Crt	Categorie folosință	Intra vilan	Suprafața (mp)	Tarla	Parcelă	Nr. topo	Observații / Referințe
1	arabil	NU	2.200	18	378	-	In act se regasesc tarla 19 - parcela 388

## Lungime Segmente

1) Valorile lungimilor segmentelor sunt obținute din proiecție în plan.

Punct început	X / Y	Punct sfârșit	X / Y	Lungime segment (** (m)
1	496.004,977 385.565,222	2	496.002,144 385.565,161	2.834
2	496.002,144 385.565,161	3	495.994,906 385.562,836	7.602
3	495.994,906 385.562,836	4	495.993,183 385.560,511	2.894
4	495.993,183 385.560,511	5	495.993,303 385.559,317	1.2
5	495.993,303 385.559,317	6	496.130,308 385.440,08	181.626



Punct început	X / Y	Punct sfârșit	X / Y	Lungime segment (** (m)
6	496.130,308 385.440,08	7	496.139,362 385.448,266	12.206
7	496.139,362 385.448,266	1	496.004,977 385.565,222	178.152

\*\* Lungimile segmentelor sunt determinate în planul de proiecție Stereo 70 și sunt rotunjite la 1 milimetru.

\*\*\* Distanța dintre puncte este formată din segmente cumulate ce sunt mai mici decât valoarea 1 milimetru.



**DATE DESPRE IMOBILUL NR. 211**

Oficiul de Cadastru și Publicitate Imobiliară ARGES  
Biroul de Cadastru și Publicitate Imobiliară Pitesti

**A. Partea I. Descrierea imobilului**

TEREN Extravilan

Adresa: Jud. Arges

Nr. Crt	Nr cadastral Nr. topografic	Suprafața* (mp)	Observații / Referințe
A1		1.700	Sector cadastral:23 Teren neimprejmuit;

**B. Partea II. Proprietari și acte**

Inscrieri privitoare la dreptul de proprietate și alte drepturi reale	Referințe
/	
Act Normativ nr. 7, din 13/03/1996 emis de Parlamentul Romaniei;	
B1	Inscrierea provizorie, drept de PROPRIETATEInscriere provizorie coform art.13 legea 7, dobandit prin Lege, cota actuala 1/1 1) UAT MIOVENI, CIF:4318199, Proprietar neidentificat
	A1

**C. Partea III. SARCINI .**

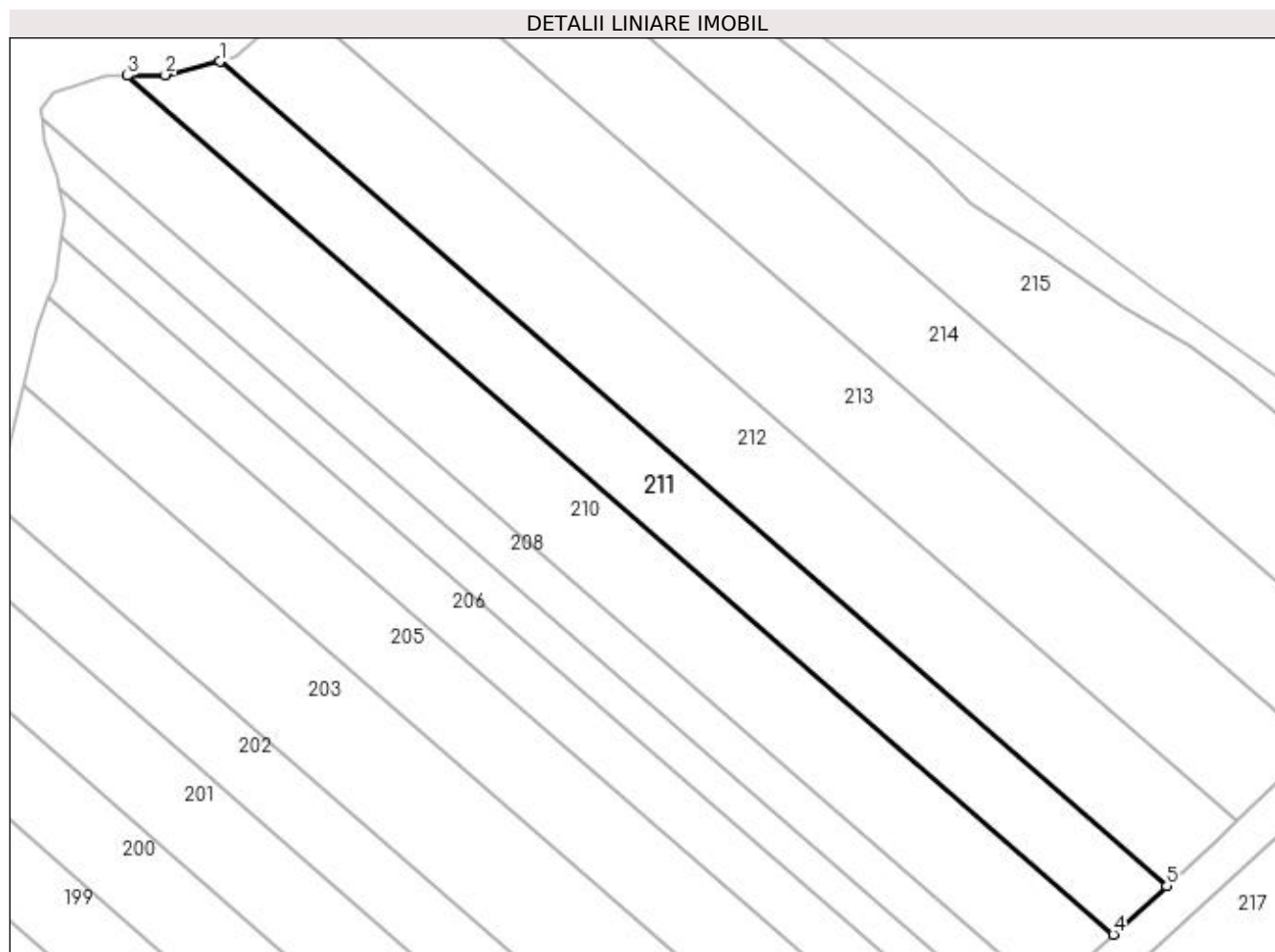
Inscrieri privind dezmembramintele dreptului de proprietate, drepturi reale de garanție și sarcini	Referințe
NU SUNT	

## Anexa Nr. 1 La Partea I

## Teren

Nr cadastral	Suprafața (mp)*	Observații / Referințe
	1.700	

\* Suprafața este determinată în planul de proiecție Stereo 70.



## Date referitoare la teren

Crt	Categorie folosință	Intra vilan	Suprafața (mp)	Tarla	Parcelă	Nr. topo	Observații / Referințe
1	arabil	NU	1.700	18	378	-	

## Lungime Segmente

1) Valorile lungimilor segmentelor sunt obținute din proiecție în plan.

Punct început	X / Y	Punct sfârșit	X / Y	Lungime segment (** (m)
1	496.017,631 385.567,15	2	496.010,158 385.565,333	7.691
2	496.010,158 385.565,333	3	496.004,977 385.565,222	5.182
3	496.004,977 385.565,222	4	496.139,362 385.448,266	178.152
4	496.139,362 385.448,266	5	496.146,655 385.454,859	9.831
5	496.146,655 385.454,859	1	496.017,631 385.567,15	171.045

**\*\* Lungimile segmentelor sunt determinate în planul de proiecție Stereo 70 și sunt rotunjite la 1 milimetru.**

**\*\*\* Distanța dintre puncte este formată din segmente cumulate ce sunt mai mici decât valoarea 1 milimetru.**



**DATE DESPRE IMOBILUL NR. 212**

Oficiul de Cadastru și Publicitate Imobiliară ARGES  
Biroul de Cadastru și Publicitate Imobiliară Pitesti

**A. Partea I. Descrierea imobilului**

TEREN Extravilan

Adresa: Jud. Arges

Nr. Crt	Nr cadastral Nr. topografic	Suprafața* (mp)	Observații / Referințe
A1		2.200	Sector cadastral:23 Teren neimprejmuit;

**B. Partea II. Proprietari și acte**

Inscrieri privitoare la dreptul de proprietate și alte drepturi reale		Referințe
/		
Act Administrativ nr. 58143, din 11/11/1994 emis de CJPSDPAT ARGES;		
B1	Intabulare, drept de PROPRIETATE, dobandit prin Lege, cota actuala 1/1 1) GOGAN EUGENIA 2) MIRCIOIU MARIA	A1

**C. Partea III. SARCINI .**

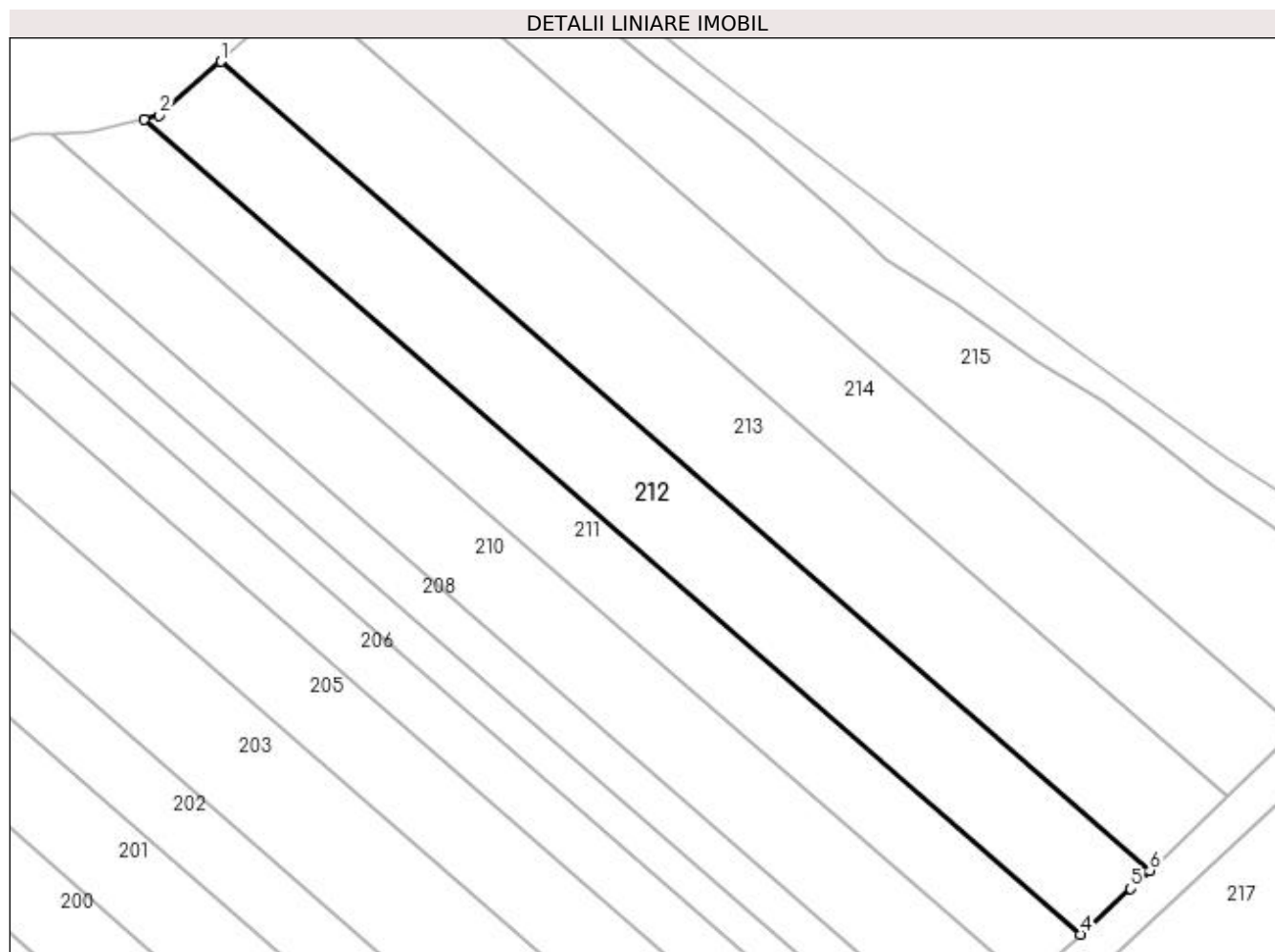
Inscrieri privind dezmembramintele dreptului de proprietate, drepturi reale de garanție și sarcini	Referințe
NU SUNT	

## Anexa Nr. 1 La Partea I

## Teren

Nr cadastral	Suprafața (mp)*	Observații / Referințe
	2.200	

\* Suprafața este determinată în planul de proiecție Stereo 70.



## Date referitoare la teren

Crt	Categorie folosință	Intra vilan	Suprafața (mp)	Tarla	Parcelă	Nr. topo	Observații / Referințe
1	arabil	NU	2.200	18	378	-	

## Lungime Segmente

1) Valorile lungimilor segmentelor sunt obținute din proiecție în plan.

Punct început	X / Y	Punct sfârșit	X / Y	Lungime segment (** (m)
1	496.028,192 385.575,113	2	496.019,722 385.567,658	11.284
2	496.019,722 385.567,658	3	496.017,631 385.567,15	2.152
3	496.017,631 385.567,15	4	496.146,655 385.454,859	171.045
4	496.146,655 385.454,859	5	496.153,606 385.461,144	9.371
5	496.153,606 385.461,144	6	496.156,244 385.463,669	3.652



Punct început	X / Y	Punct sfârșit	X / Y	Lungime segment (** (m)
6	496.156,244 385.463,669	1	496.028,192 385.575,113	169.756

\*\* Lungimile segmentelor sunt determinate în planul de proiecție Stereo 70 și sunt rotunjite la 1 milimetru.

\*\*\* Distanța dintre puncte este formată din segmente cumulate ce sunt mai mici decât valoarea 1 milimetru.



**DATE DESPRE IMOBILUL NR. 213**

Oficiul de Cadastru și Publicitate Imobiliară ARGES  
Biroul de Cadastru și Publicitate Imobiliară Pitesti

**A. Partea I. Descrierea imobilului**

TEREN Extravilan

Adresa: Jud. Arges

Nr. Crt	Nr cadastral Nr. topografic	Suprafața* (mp)	Observații / Referințe
A1		2.500	Sector cadastral:23 Teren neimprejmuit;

**B. Partea II. Proprietari și acte**

Inscrieri privitoare la dreptul de proprietate și alte drepturi reale	Referințe
/	
Act Administrativ nr. 2683, din 12/02/2007 emis de Primaria Mioveni (Adeverinta nr. 21128 din 13.07.2022, HCJ nr. 37/22.07.1991);	
B1	Inscrierea posesiei, drept de PROPRIETATE, dobandit prin Constituire, cota actuala 1/1 1) VILĂU GHEORGHE
	A1

**C. Partea III. SARCINI .**

Inscrieri privind dezmembramintele dreptului de proprietate, drepturi reale de garanție și sarcini	Referințe
NU SUNT	

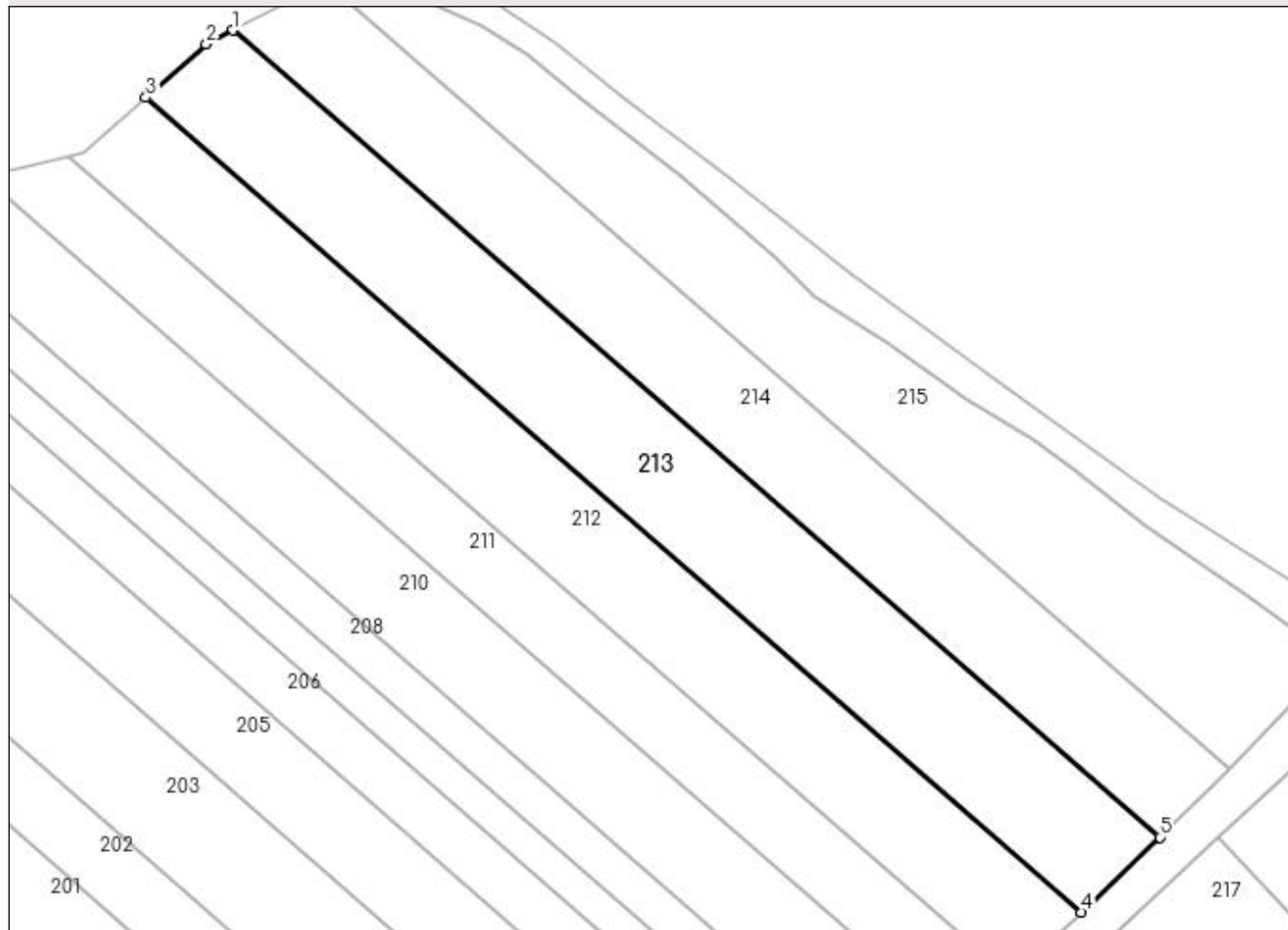
## Anexa Nr. 1 La Partea I

## Teren

Nr cadastral	Suprafața (mp)*	Observații / Referințe
	2.500	

\* Suprafața este determinată în planul de proiecție Stereo 70.

## DETALII LINIARE IMOBIL



## Date referitoare la teren

Crt	Categorie folosință	Intra vilan	Suprafața (mp)	Tarla	Parcelă	Nr. topo	Observații / Referințe
1	arabil	NU	2.500	18	378	-	

## Lungime Segmente

1) Valorile lungimilor segmentelor sunt obținute din proiecție în plan.

Punct început	X / Y	Punct sfârșit	X / Y	Lungime segment (** (m)
1	496.040,139 385.584,291	2	496.036,475 385.582,403	4.122
2	496.036,475 385.582,403	3	496.028,192 385.575,113	11.034
3	496.028,192 385.575,113	4	496.156,244 385.463,669	169.756
4	496.156,244 385.463,669	5	496.166,954 385.473,923	14.827
5	496.166,954 385.473,923	1	496.040,139 385.584,291	168.116

**\*\* Lungimile segmentelor sunt determinate în planul de proiecție Stereo 70 și sunt rotunjite la 1 milimetru.**

**\*\*\* Distanța dintre puncte este formată din segmente cumulate ce sunt mai mici decât valoarea 1 milimetru.**



**DATE DESPRE IMOBILUL NR. 214**

Oficiul de Cadastru și Publicitate Imobiliară ARGES  
Biroul de Cadastru și Publicitate Imobiliară Pitesti

**A. Partea I. Descrierea imobilului**

TEREN Extravilan

Adresa: Jud. Arges

Nr. Crt	Nr cadastral Nr. topografic	Suprafața* (mp)	Observații / Referințe
A1		2.200	Sector cadastral:23 Teren neimprejmit;

**B. Partea II. Proprietari și acte**

Inscrieri privitoare la dreptul de proprietate și alte drepturi reale		Referințe
/		
Act Notarial nr. 90, din 14/10/2019 emis de NP Caunei Florescu Mariana;		
B1	Intabulare, drept de PROPRIETATE, dobandit prin Succesiune, cota actuala 1/12 1) <b>OLTEANU EUGENIA</b>	A1
B2	Intabulare, drept de PROPRIETATE, dobandit prin Succesiune, cota actuala 1/12 1) <b>BĂLĂȘOIU VALERIU</b>	A1
B3	Intabulare, drept de PROPRIETATE, dobandit prin Succesiune, cota actuala 1/12 1) <b>BĂLĂȘOIU ROMEU</b>	A1
Act Administrativ nr. 33761, din 12/03/2019 emis de CLFF Mioveni (Adeverinta nr. 21820/19.07.2022, HCJ nr. 37/22.07.1991);		
B4	Inscrierea posesiei, drept de PROPRIETATE, dobandit prin Constituire, cota actuala 3/12 1) <b>OLTEANU EUGENIA</b>	A1
B5	Inscrierea posesiei, drept de PROPRIETATE, dobandit prin Constituire, cota actuala 3/12 1) <b>BĂLĂȘOIU VALERIU</b>	A1
B6	Inscrierea posesiei, drept de PROPRIETATE, dobandit prin Constituire, cota actuala 3/12 1) <b>BĂLĂȘOIU ROMEU</b>	A1

**C. Partea III. SARCINI .**

Inscrieri privind dezmembramintele dreptului de proprietate, drepturi reale de garanție și sarcini	Referințe
NU SUNT	

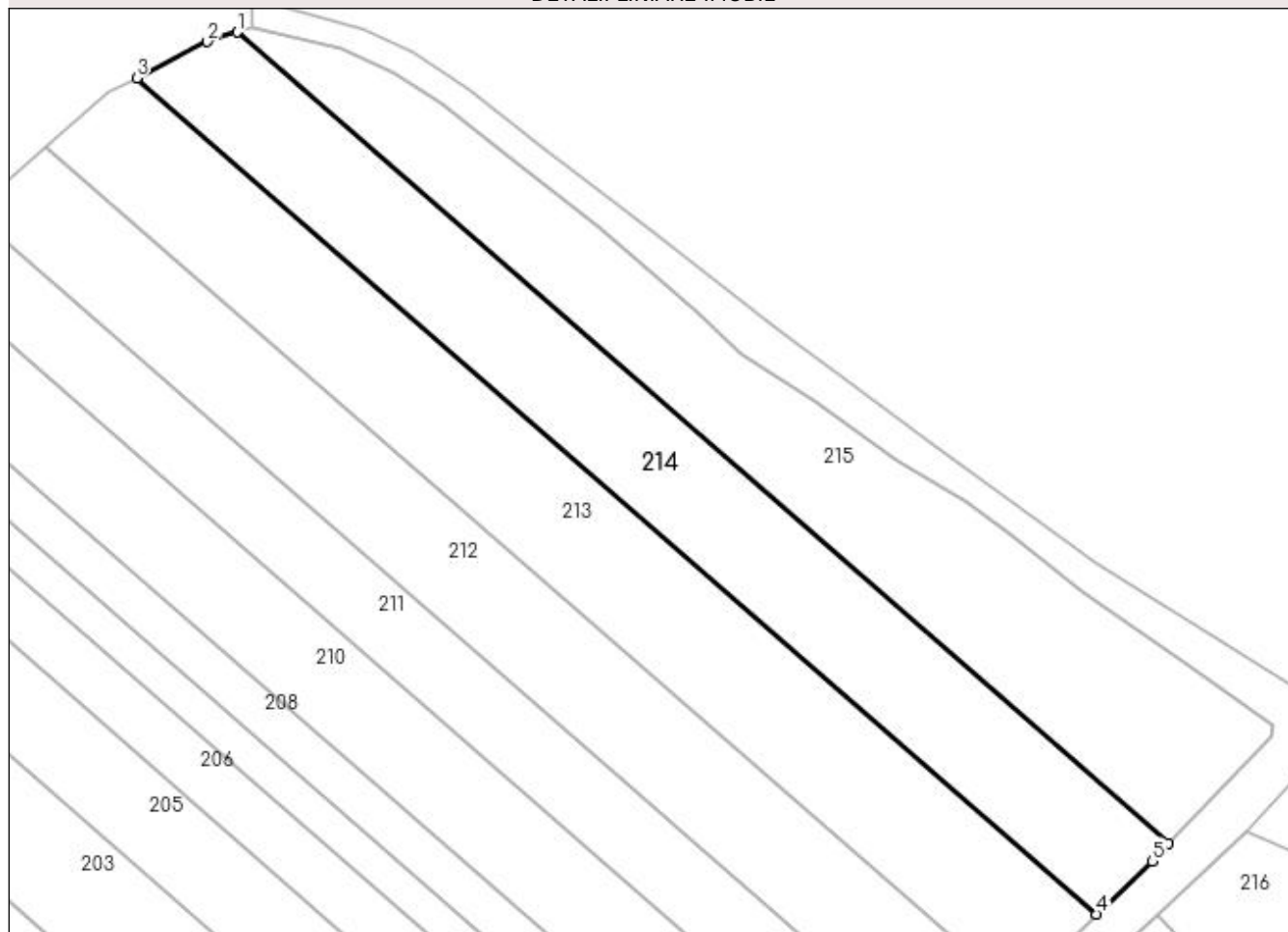
## Anexa Nr. 1 La Partea I

## Teren

Nr cadastral	Suprafața (mp)*	Observații / Referințe
	2.200	

\* Suprafața este determinată în planul de proiecție Stereo 70.

## DETALII LINIARE IMOBIL



## Date referitoare la teren

Crt	Categorie folosință	Intravilan	Suprafața (mp)	Tarla	Parcelă	Nr. topo	Observații / Referințe
1	arabil	NU	2.200	18	378	-	

## Lungime Segmente

1) Valorile lungimilor segmentelor sunt obținute din proiecție în plan.

Punct început	X / Y	Punct sfârșit	X / Y	Lungime segment (** (m)
1	496.053,392 385.590,33	2	496.049,464 385.589,097	4.117
2	496.049,464 385.589,097	3	496.040,139 385.584,291	10.491
3	496.040,139 385.584,291	4	496.166,954 385.473,923	168.116
4	496.166,954 385.473,923	5	496.174,276 385.480,933	10.137
5	496.174,276 385.480,933	6	496.176,467 385.483,216	3.164



Punct început	X / Y	Punct sfârşit	X / Y	Lungime segment (** (m)
6	496.176,467 385.483,216	1	496.053,392 385.590,33	163.159

\*\* Lungimile segmentelor sunt determinate în planul de proiecţie Stereo 70 şi sunt rotunjite la 1 milimetru.

\*\*\* Distanţa dintre puncte este formată din segmente cumulate ce sunt mai mici decât valoarea 1 milimetru.



**DATE DESPRE IMOBILUL NR. 215**

Oficiul de Cadastru și Publicitate Imobiliară ARGES  
Biroul de Cadastru și Publicitate Imobiliară Pitesti

**A. Partea I. Descrierea imobilului**

TEREN Extravilan

Adresa: Jud. Arges

Nr. Crt	Nr cadastral Nr. topografic	Suprafața* (mp)	Observații / Referințe
A1		2.200	Sector cadastral:23 Teren neimprejmuit;

**B. Partea II. Proprietari și acte**

Inscrieri privitoare la dreptul de proprietate și alte drepturi reale		Referințe
/		
Act Administrativ nr. 10271, din 01/09/2006 emis de Primaria Mioveni (Adeverinta nr. 21130 din 13.07.2022, HCJ nr. 37/22.07.1991);		
B1	Inscrierea posesiei, drept de PROPRIETATE, dobandit prin Constituire, cota actuala 1/1 1) SIMA NICOLAE	A1

**C. Partea III. SARCINI .**

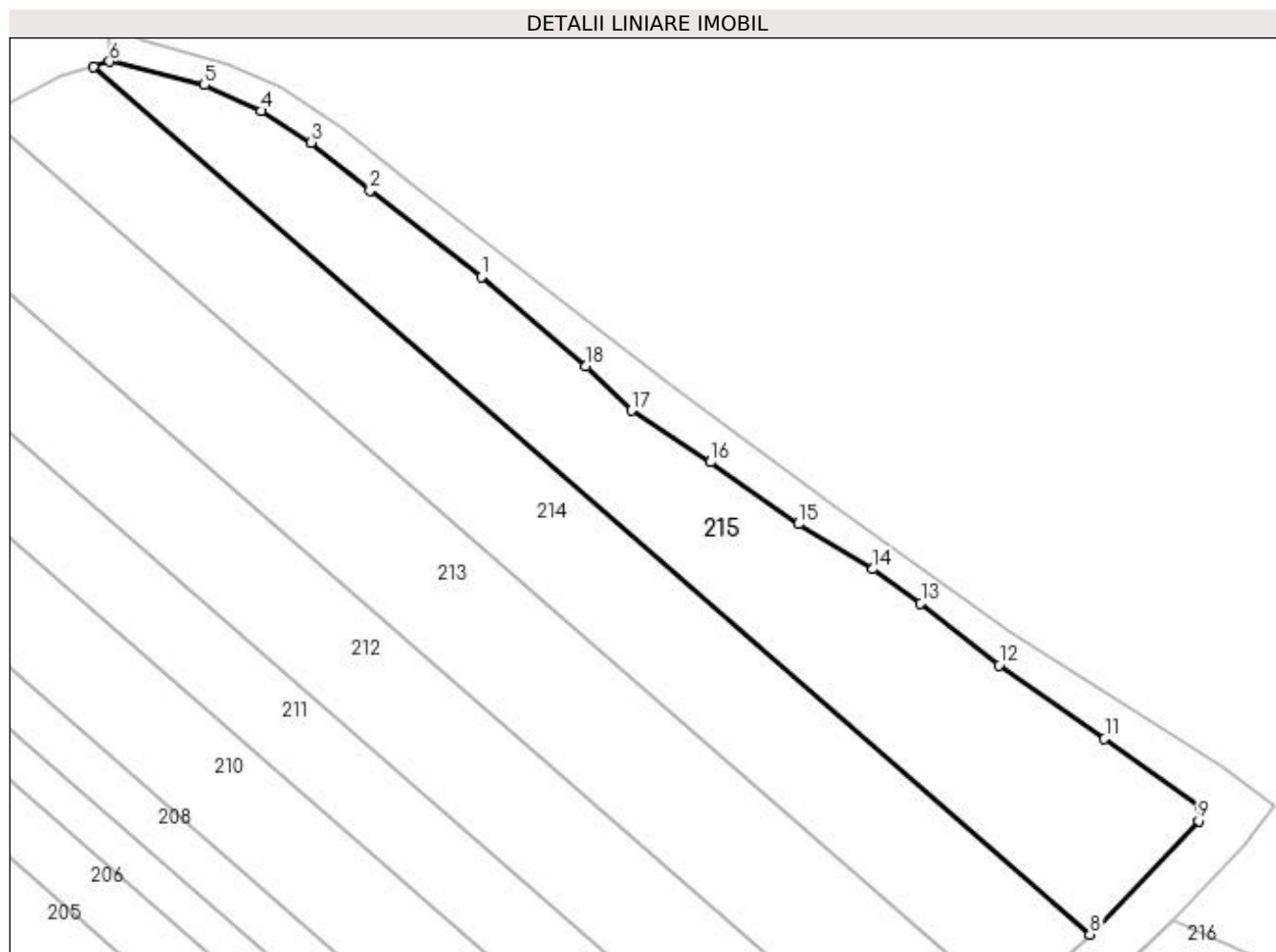
Inscrieri privind dezmembramintele dreptului de proprietate, drepturi reale de garanție și sarcini	Referințe
NU SUNT	

## Anexa Nr. 1 La Partea I

## Teren

Nr cadastral	Suprafața (mp)*	Observații / Referințe
	2.200	

\* Suprafața este determinată în planul de proiecție Stereo 70.



## Date referitoare la teren

Crt	Categorie folosință	Intra vilan	Suprafața (mp)	Tarla	Parcelă	Nr. topo	Observații / Referințe
1	arabil	NU	2.200	18	378	-	

## Lungime Segmente

1) Valorile lungimilor segmentelor sunt obținute din proiecție în plan.

Punct început	X / Y	Punct sfârșit	X / Y	Lungime segment (** (m)
1	496.101,303 385.564,391	2	496.087,567 385.575,069	17.398
2	496.087,567 385.575,069	3	496.080,292 385.580,98	9.374
3	496.080,292 385.580,98	4	496.074,177 385.584,864	7.244
4	496.074,177 385.584,864	5	496.067,13 385.588,065	7.74
5	496.067,13 385.588,065	6	496.055,395 385.590,959	12.087

Punct început	X / Y	Punct sfârșit	X / Y	Lungime segment (** (m)
6	496.055,395 385.590,959	7	496.053,392 385.590,33	2.099
7	496.053,392 385.590,33	8	496.176,467 385.483,216	163.159
8	496.176,467 385.483,216	9	496.189,91 385.497,221	19.413
9	496.189,91 385.497,221	10	496.190,174 385.498,793	1.594
10	496.190,174 385.498,793	11	496.178,267 385.507,375	14.677
11	496.178,267 385.507,375	12	496.165,238 385.516,443	15.874
12	496.165,238 385.516,443	13	496.155,573 385.524,109	12.336
13	496.155,573 385.524,109	14	496.149,679 385.528,307	7.236
14	496.149,679 385.528,307	15	496.140,484 385.533,88	10.752
15	496.140,484 385.533,88	16	496.129,621 385.541,511	13.275
16	496.129,621 385.541,511	17	496.119,824 385.547,889	11.69
17	496.119,824 385.547,889	18	496.114,241 385.553,36	7.817
18	496.114,241 385.553,36	1	496.101,303 385.564,391	17.002

\*\* Lungimile segmentelor sunt determinate în planul de proiecție Stereo 70 și sunt rotunjite la 1 milimetru.

\*\*\* Distanța dintre puncte este formată din segmente cumulate ce sunt mai mici decât valoarea 1 milimetru.



**DATE DESPRE IMOBILUL NR. 216**

Oficiul de Cadastru și Publicitate Imobiliară ARGES  
Biroul de Cadastru și Publicitate Imobiliară Pitesti

**A. Partea I. Descrierea imobilului**

TEREN Extravilan

Adresa: Jud. Arges

Nr. Crt	Nr cadastral Nr. topografic	Suprafața* (mp)	Observații / Referințe
A1		473	Sector cadastral:23 Teren neimprejmuit;

**B. Partea II. Proprietari și acte**

Inscrieri privitoare la dreptul de proprietate și alte drepturi reale		Referințe
/		
Act Administrativ nr. 367, din 14/04/2009 emis de Primaria Mioveni (Adeverinta nr. 21127 din 13.07.2022, HCJ nr. 91/14.09.2006);		
B1	Inscrierea posesiei, drept de PROPRIETATE, dobandit prin Constituire, cota actuala 1/1 1) VILĂU GHEORGHE	A1

**C. Partea III. SARCINI .**

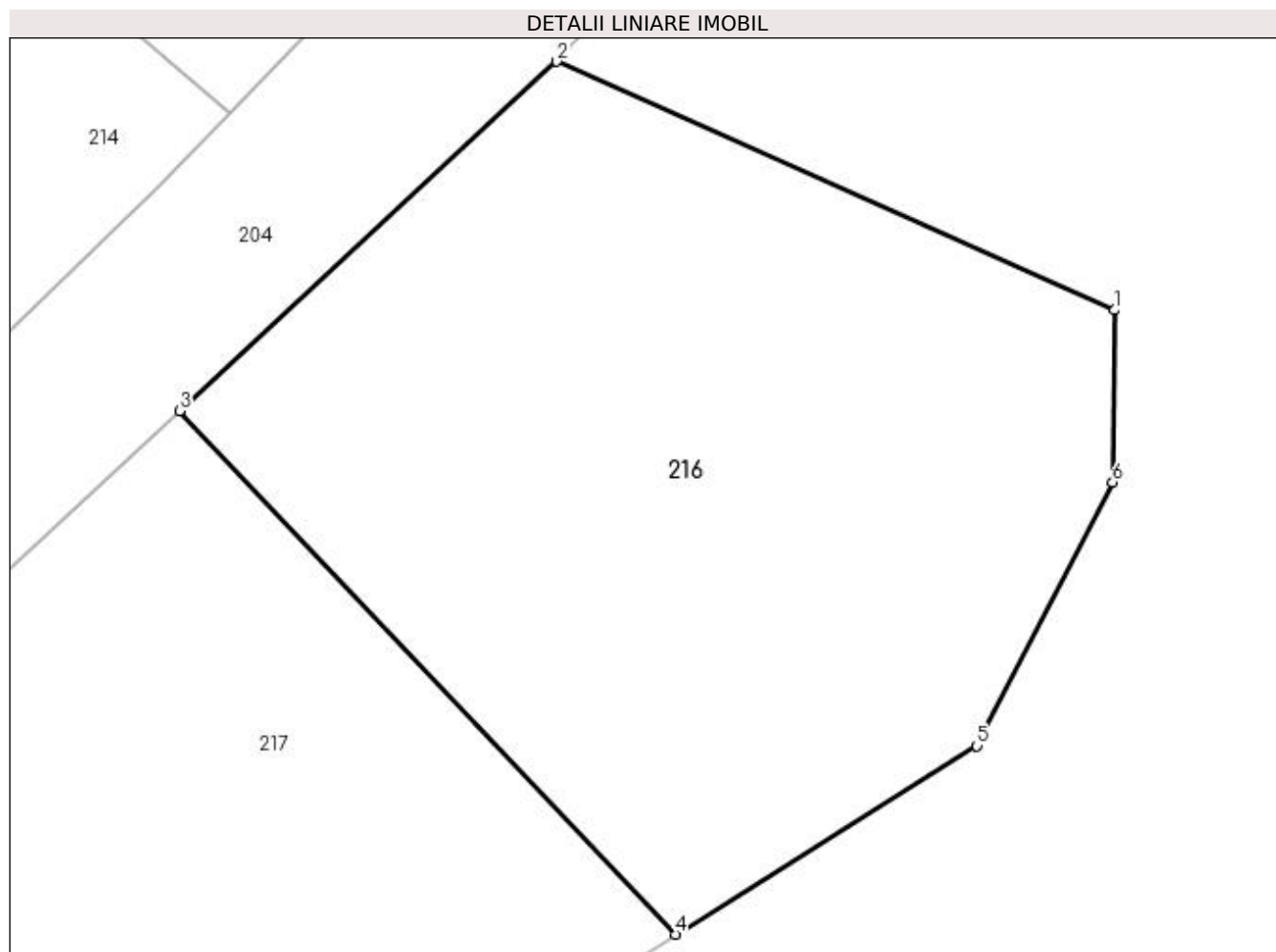
Inscrieri privind dezmembramintele dreptului de proprietate, drepturi reale de garanție și sarcini	Referințe
NU SUNT	

## Anexa Nr. 1 La Partea I

## Teren

Nr cadastral	Suprafața (mp)*	Observații / Referințe
	473	

\* Suprafața este determinată în planul de proiecție Stereo 70.



## Date referitoare la teren

Crt	Categorie folosință	Intra vilan	Suprafața (mp)	Tarla	Parcelă	Nr. topo	Observații / Referințe
1	arabil	NU	473	29	-	-	

## Lungime Segmente

1) Valorile lungimilor segmentelor sunt obținute din proiecție în plan.

Punct început	X / Y	Punct sfârșit	X / Y	Lungime segment (** (m)
1	496.204,338 385.477,047	2	496.186,776 385.484,866	19.224
2	496.186,776 385.484,866	3	496.174,903 385.473,879	16.177
3	496.174,903 385.473,879	4	496.190,513 385.457,411	22.691
4	496.190,513 385.457,411	5	496.199,998 385.463,338	11.185
5	496.199,998 385.463,338	6	496.204,27 385.471,634	9.331



Punct început	X / Y	Punct sfârşit	X / Y	Lungime segment (** (m)
6	496.204,27 385.471,634	1	496.204,338 385.477,047	5.413

\*\* Lungimile segmentelor sunt determinate în planul de proiecţie Stereo 70 şi sunt rotunjite la 1 milimetru.

\*\*\* Distanţa dintre puncte este formată din segmente cumulate ce sunt mai mici decât valoarea 1 milimetru.



**DATE DESPRE IMOBILUL NR. 217**

Oficiul de Cadastru și Publicitate Imobiliară ARGES  
Biroul de Cadastru și Publicitate Imobiliară Pitesti

**A. Partea I. Descrierea imobilului**

TEREN Extravilan

Adresa: Jud. Arges

Nr. Crt	Nr cadastral Nr. topografic	Suprafața* (mp)	Observații / Referințe
A1		705	Sector cadastral:23 Teren neimprejmuit;

**B. Partea II. Proprietari și acte**

Inscrieri privitoare la dreptul de proprietate și alte drepturi reale	Referințe
/	
Act Normativ nr. 7, din 13/03/1996 emis de Parlamentul Romaniei;	
B1	Inscrierea provizorie, drept de PROPRIETATEInscriere provizorie coform art.13 legea 7, dobandit prin Lege, cota actuala 1/1
	1) UAT MIOVENI, CIF:4318199, Proprietar neidentificat

**C. Partea III. SARCINI .**

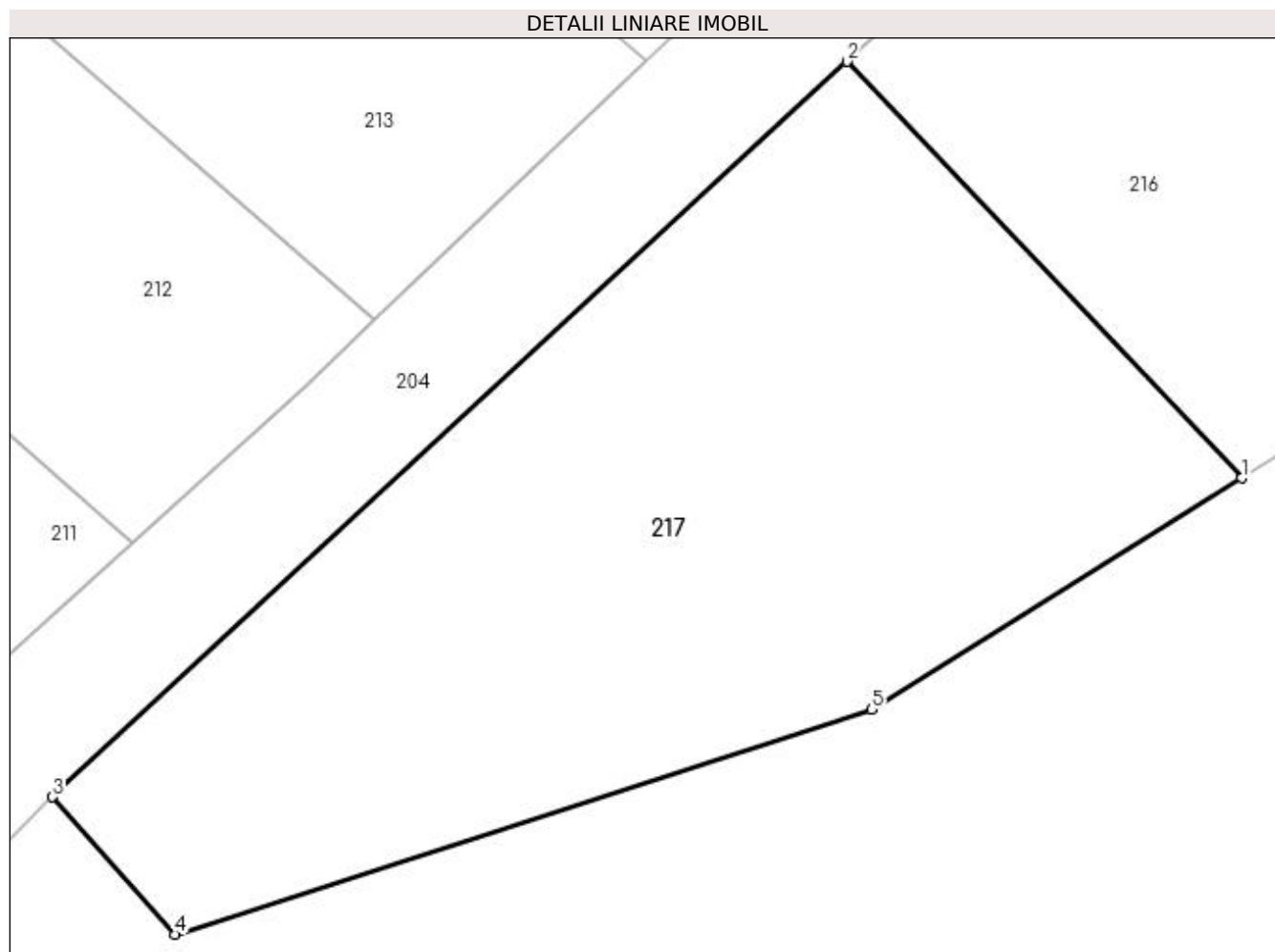
Inscrieri privind dezmembramintele dreptului de proprietate, drepturi reale de garanție și sarcini	Referințe
NU SUNT	

## Anexa Nr. 1 La Partea I

## Teren

Nr cadastral	Suprafața (mp)*	Observații / Referințe
	705	

\* Suprafața este determinată în planul de proiecție Stereo 70.



## Date referitoare la teren

Crt	Categorie folosință	Intravilan	Suprafața (mp)	Tarla	Parcelă	Nr. topo	Observații / Referințe
1	arabil	NU	705	29	-	-	

## Lungime Segmente

1) Valorile lungimilor segmentelor sunt obținute din proiecție în plan.

Punct început	X / Y	Punct sfârșit	X / Y	Lungime segment (** (m)
1	496.190,513 385.457,411	2	496.174,903 385.473,879	22.691
2	496.174,903 385.473,879	3	496.143,484 385.444,804	42.808
3	496.143,484 385.444,804	4	496.148,323 385.439,378	7.27
4	496.148,323 385.439,378	5	496.175,872 385.448,26	28.945
5	496.175,872 385.448,26	1	496.190,513 385.457,411	17.266

**\*\* Lungimile segmentelor sunt determinate în planul de proiecție Stereo 70 și sunt rotunjite la 1 milimetru.**

**\*\*\* Distanța dintre puncte este formată din segmente cumulate ce sunt mai mici decât valoarea 1 milimetru.**



**DATE DESPRE IMOBILUL NR. 218**

Oficiul de Cadastru și Publicitate Imobiliară ARGES  
Biroul de Cadastru și Publicitate Imobiliară Pitesti

**A. Partea I. Descrierea imobilului**

TEREN Extravilan

Adresa: Jud. Arges

Nr. Crt	Nr cadastral Nr. topografic	Suprafața* (mp)	Observații / Referințe
A1	86860	1.770	Sector cadastral:23 Teren neimprejmuit;

**B. Partea II. Proprietari și acte**

Inscrieri privitoare la dreptul de proprietate și alte drepturi reale		Referințe
<b>1654 / 13/01/2021</b>		
Act Administrativ nr. 83, din 16/05/2019 emis de CONSILIUL LOCAL MIOVENI (act administrativ nr 739 din 08.01.2021, emis de PRIMARIA MIOVENI;act administrativ nr F80086 din 05.01.2021, emis de PRIMARIA MIOVENI);		
B1	Intabulare, drept de PROPRIETATE, dobandit prin Lege, cota actuala 1/1	A1
1) <b>ORAȘUL MIOVENI</b> , CIF:4318199, domeniul public		

**C. Partea III. SARCINI .**

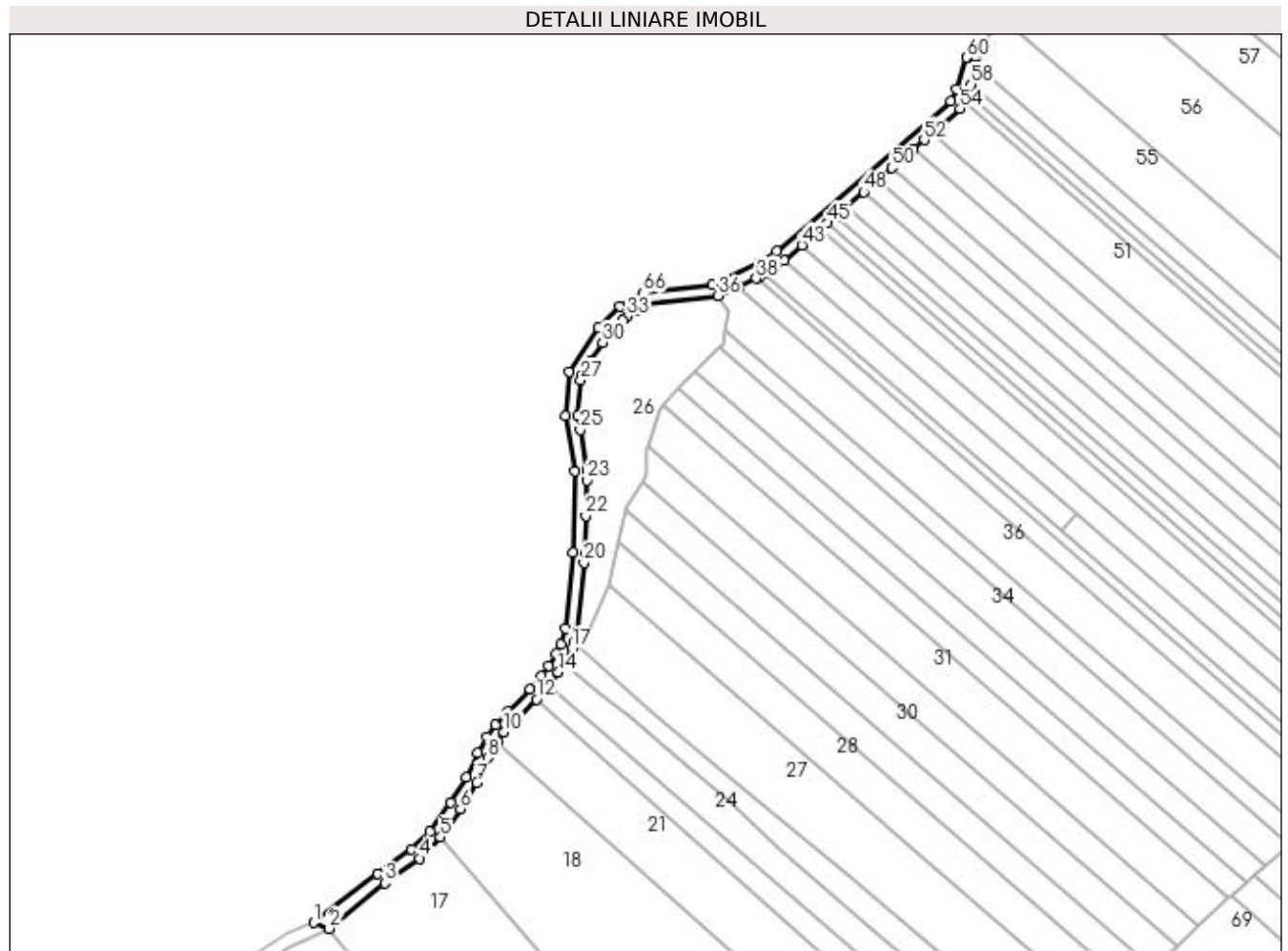
Inscrieri privind dezmembramintele dreptului de proprietate, drepturi reale de garanție și sarcini	Referințe
NU SUNT	

## Anexa Nr. 1 La Partea I

## Teren

Nr cadastral	Suprafața (mp)*	Observații / Referințe
86860	1.770	

\* Suprafața este determinată în planul de proiecție Stereo 70.



## Date referitoare la teren

Crt	Categorie folosință	Intravilan	Suprafața (mp)	Tarla	Parcelă	Nr. topo	Observații / Referințe
1	drum	NU	1.770	18	362	-	Carosabil

## Lungime Segmente

1) Valorile lungimilor segmentelor sunt obținute din proiecție în plan.

Punct început	X / Y	Punct sfârșit	X / Y	Lungime segment	Punct început	X / Y	Punct sfârșit	X / Y	Lungime segment	Punct început	X / Y	Punct sfârșit	X / Y	Lungime segment
1	494.819,954 384.859,451	2	494.825,29 384.857,333	5.741	2	494.825,29 384.857,333	3	494.844,884 384.873,354	25.31	3	494.844,884 384.873,354	4	494.857,032 384.882,071	14.952
4	494.857,032 384.882,071	5	494.864,51 384.889,499	10.54	5	494.864,51 384.889,499	6	494.871,57 384.899,401	12.161	6	494.871,57 384.899,401	7	494.877,311 384.908,604	10.847
7	494.877,311 384.908,604	8	494.881,268 384.917,356	9.605	8	494.881,268 384.917,356	9	494.884,382 384.922,951	6.403	9	494.884,382 384.922,951	10	494.886,921 384.926,472	4.341
10	494.886,921 384.926,472	11	494.891,234 384.930,759	6.081	11	494.891,234 384.930,759	12	494.898,326 384.938,04	10.164	12	494.898,326 384.938,04	13	494.902,455 384.942,715	6.237
13	494.902,455 384.942,715	14	494.906,032 384.947,458	5.941	14	494.906,032 384.947,458	15	494.908,167 384.950,914	4.062	15	494.908,167 384.950,914	16	494.908,912 384.952,122	1.419
16	494.908,912 384.952,122	17	494.910,673 384.955,969	4.231	17	494.910,673 384.955,969	18	494.911,426 384.958,1	2.26	18	494.911,426 384.958,1	19	494.912,777 384.961,923	4.055



Punct început	X / Y	Punct sfârșit	X / Y	Lungime segment	Punct început	X / Y	Punct sfârșit	X / Y	Lungime segment	Punct început	X / Y	Punct sfârșit	X / Y	Lungime segment
19	494.912,777 384.961,923	20	494.915,042 384.985,99	24.173	20	494.915,042 384.985,99	21	494.915,364 384.989,409	3.434	21	494.915,364 384.989,409	22	494.915,673 385.002,512	13.107
22	494.915,673 385.002,512	23	494.915,969 385.015,049	12.54	23	494.915,969 385.015,049	24	494.916,052 385.018,552	3.504	24	494.916,052 385.018,552	25	494.913,657 385.032,758	14.406
25	494.913,657 385.032,758	26	494.912,811 385.037,778	5.091	26	494.912,811 385.037,778	27	494.913,895 385.050,241	12.51	27	494.913,895 385.050,241	28	494.914,04 385.051,915	1.68
28	494.914,04 385.051,915	29	494.917,45 385.057,135	6.235	29	494.917,45 385.057,135	30	494.921,585 385.063,462	7.558	30	494.921,585 385.063,462	31	494.923,286 385.066,065	3.11
31	494.923,286 385.066,065	32	494.928,613 385.071,245	7.43	32	494.928,613 385.071,245	33	494.930,2 385.072,788	2.213	33	494.930,2 385.072,788	34	494.933,418 385.074,678	3.732
34	494.933,418 385.074,678	35	494.937,236 385.076,92	4.428	35	494.937,236 385.076,92	36	494.962,175 385.080,052	25.135	36	494.962,175 385.080,052	37	494.969,41 385.083,329	7.943
37	494.969,41 385.083,329	38	494.975,657 385.086,092	6.831	38	494.975,657 385.086,092	39	494.977,108 385.086,734	1.587	39	494.977,108 385.086,734	40	494.978,71 385.087,759	1.902
40	494.978,71 385.087,759	41	494.982,169 385.089,932	4.085	41	494.982,169 385.089,932	42	494.985,581 385.092,428	4.228	42	494.985,581 385.092,428	43	494.991,783 385.097,762	8.18
43	494.991,783 385.097,762	44	494.998,026 385.103,132	8.235	44	494.998,026 385.103,132	45	495.000,878 385.105,585	3.762	45	495.000,878 385.105,585	46	495.003,738 385.108,045	3.772
46	495.003,738 385.108,045	47	495.007,47 385.111,255	4.923	47	495.007,47 385.111,255	48	495.013,53 385.116,467	7.993	48	495.013,53 385.116,467	49	495.018,466 385.120,712	6.51
49	495.018,466 385.120,712	50	495.023,428 385.124,981	6.546	50	495.023,428 385.124,981	51	495.031,071 385.131,554	10.081	51	495.031,071 385.131,554	52	495.034,825 385.134,783	4.952
52	495.034,825 385.134,783	53	495.037,581 385.137,167	3.644	53	495.037,581 385.137,167	54	495.047,538 385.145,777	13.163	54	495.047,538 385.145,777	55	495.048,793 385.148,069	2.613
55	495.048,793 385.148,069	56	495.050,081 385.150,419	2.68	56	495.050,081 385.150,419	57	495.050,271 385.151,015	0.626	57	495.050,271 385.151,015	58	495.051,319 385.154,314	3.461
58	495.051,319 385.154,314	59	495.053,399 385.160,86	6.869	59	495.053,399 385.160,86	60	495.049,798 385.163,797	4.647	60	495.049,798 385.163,797	61	495.046,267 385.152,681	11.663
61	495.046,267 385.152,681	62	495.044,091 385.148,51	4.704	62	495.044,091 385.148,51	63	494.982,949 385.095,862	80.686	63	494.982,949 385.095,862	64	494.976,57 385.091,528	7.712
64	494.976,57 385.091,528	65	494.960,35 385.083,968	17.895	65	494.960,35 385.083,968	66	494.935,709 385.080,929	24.828	66	494.935,709 385.080,929	67	494.927,616 385.076,176	9.386
67	494.927,616 385.076,176	68	494.919,985 385.068,756	10.644	68	494.919,985 385.068,756	69	494.909,908 385.053,324	18.431	69	494.909,908 385.053,324	70	494.908,549 385.037,604	15.779
70	494.908,549 385.037,604	71	494.911,814 385.018,241	19.636	71	494.911,814 385.018,241	72	494.911,234 384.989,628	28.619	72	494.911,234 384.989,628	73	494.908,615 384.962,844	26.912
73	494.908,615 384.962,844	74	494.906,721 384.957,519	5.652	74	494.906,721 384.957,519	75	494.905,172 384.954,116	3.739	75	494.905,172 384.954,116	76	494.902,51 384.949,808	5.064
76	494.902,51 384.949,808	77	494.899,941 384.946,301	4.347	77	494.899,941 384.946,301	78	494.895,929 384.941,647	6.145	78	494.895,929 384.941,647	79	494.888,243 384.933,702	11.054
79	494.888,243 384.933,702	80	494.883,798 384.929,179	6.342	80	494.883,798 384.929,179	81	494.880,933 384.924,885	5.162	81	494.880,933 384.924,885	82	494.877,63 384.919,182	6.59
82	494.877,63 384.919,182	83	494.873,56 384.910,586	9.511	83	494.873,56 384.910,586	84	494.868,035 384.901,738	10.431	84	494.868,035 384.901,738	85	494.860,689 384.891,572	12.542
85	494.860,689 384.891,572	86	494.854,298 384.885,315	8.944	86	494.854,298 384.885,315	87	494.842,313 384.876,727	14.744	87	494.842,313 384.876,727	1	494.819,954 384.859,451	28.256

\*\* Lungimile segmentelor sunt determinate în planul de proiecție Stereo 70 și sunt rotunjite la 1 milimetru.

\*\*\* Distanța dintre puncte este formată din segmente cumulate ce sunt mai mici decât valoarea 1 milimetru.



**DATE DESPRE IMOBILUL NR. 219**

Oficiul de Cadastru și Publicitate Imobiliară ARGES  
Biroul de Cadastru și Publicitate Imobiliară Pitesti

**A. Partea I. Descrierea imobilului**

TEREN Extravilan

Adresa: Jud. Arges

Nr. Crt	Nr cadastral Nr. topografic	Suprafața* (mp)	Observații / Referințe
A1	86853	2.291	Sector cadastral:23 Teren neimprejmuit;

**B. Partea II. Proprietari și acte**

Inscrieri privitoare la dreptul de proprietate și alte drepturi reale	Referințe
<b>1520 / 12/01/2021</b>	
Act Administrativ nr. F80084, din 05/01/2021 emis de PRIMARIA MIOVENI (act administrativ nr 83 din 16.05.2019, emis de CONSILIUL LOCAL MIOVENI;act administrativ nr 740 din 08.01.2021, emis de PRIMARIA MIOVENI);	
B1 1/1	A1
1) <b>ORAȘUL MIOVENI</b> , CIF:4318199, domeniul public	

**C. Partea III. SARCINI .**

Inscrieri privind dezmembramintele dreptului de proprietate, drepturi reale de garanție și sarcini	Referințe
NU SUNT	

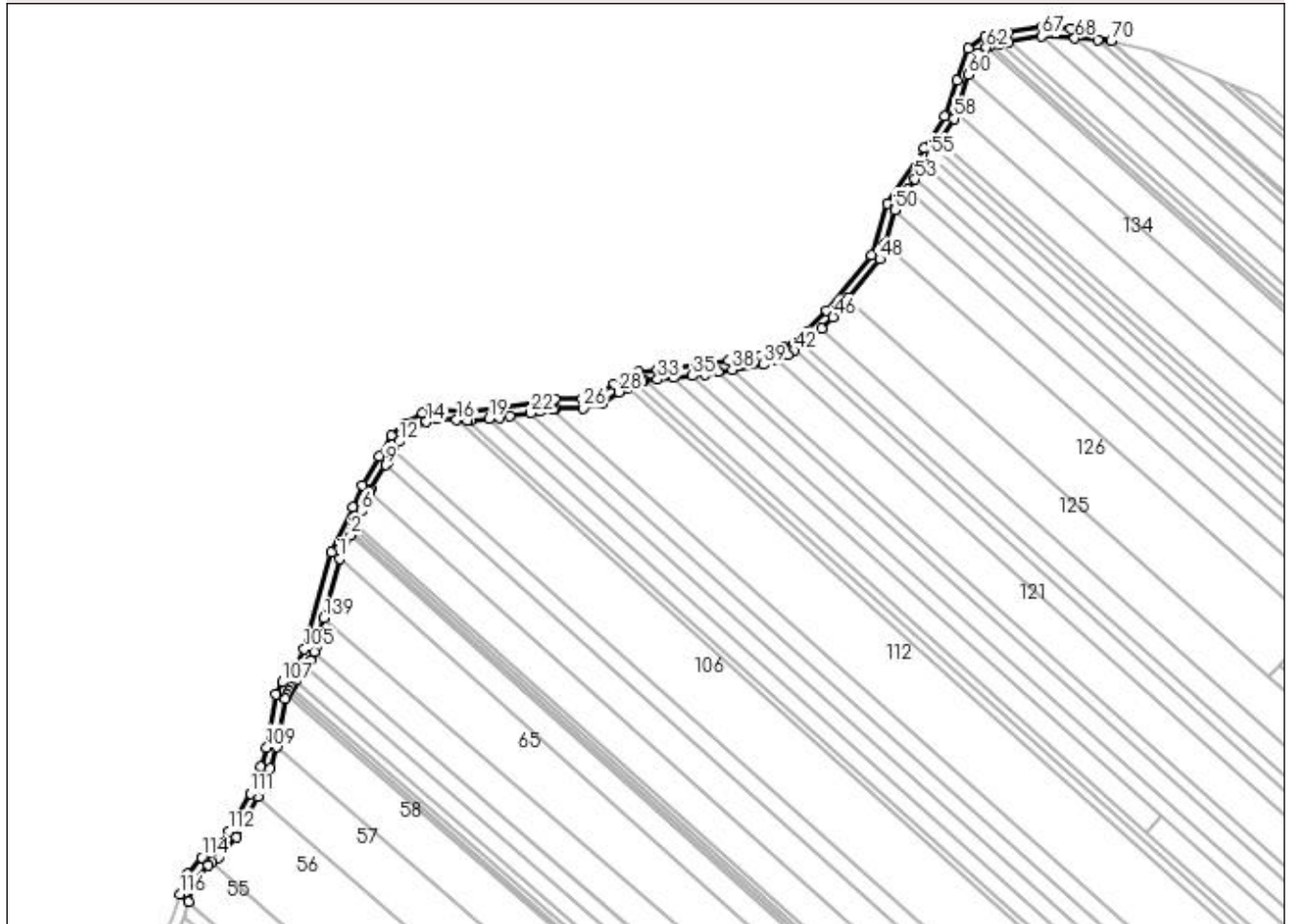
## Anexa Nr. 1 La Partea I

## Teren

Nr cadastral	Suprafața (mp)*	Observații / Referințe
86853	2.291	

\* Suprafața este determinată în planul de proiecție Stereo 70.

## DETALII LINIARE IMOBIL



## Date referitoare la teren

Crt	Categorie folosință	Intra vilan	Suprafața (mp)	Tarla	Parcelă	Nr. topo	Observații / Referințe
1	drum	NU	2.291	18	362	-	Carosabil

## Lungime Segmente

1) Valorile lungimilor segmentelor sunt obținute din proiecție în plan.

Punct început	X / Y	Punct sfârșit	X / Y	Lungime segment	Punct început	X / Y	Punct sfârșit	X / Y	Lungime segment	Punct început	X / Y	Punct sfârșit	X / Y	Lungime segment
1	495.115,887 385.302,683	2	495.120,381 385.312,399	10.705	2	495.120,381 385.312,399	3	495.121,089 385.313,93	1.687	3	495.121,089 385.313,93	4	495.121,797 385.315,459	1.685
4	495.121,797 385.315,459	5	495.122,504 385.316,987	1.684	5	495.122,504 385.316,987	6	495.124,974 385.322,328	5.884	6	495.124,974 385.322,328	7	495.128,397 385.330,272	8.65
7	495.128,397 385.330,272	8	495.128,867 385.331,363	1.188	8	495.128,867 385.331,363	9	495.134,752 385.341,462	11.689	9	495.134,752 385.341,462	10	495.135,56 385.342,847	1.603
10	495.135,56 385.342,847	11	495.138,385 385.347,575	5.508	11	495.138,385 385.347,575	12	495.140,536 385.351,175	4.194	12	495.140,536 385.351,175	13	495.145,066 385.355,349	6.16
13	495.145,066 385.355,349	14	495.151,665 385.359,353	7.719	14	495.151,665 385.359,353	15	495.156,021 385.360,462	4.495	15	495.156,021 385.360,462	16	495.164,12 385.360,079	8.108
16	495.164,12 385.360,079	17	495.168,718 385.359,861	4.603	17	495.168,718 385.359,861	18	495.169,989 385.359,8	1.272	18	495.169,989 385.359,8	19	495.177,705 385.360,57	7.754

Punct început	X / Y	Punct sfârșit	X / Y	Lungime segment	Punct început	X / Y	Punct sfârșit	X / Y	Lungime segment	Punct început	X / Y	Punct sfârșit	X / Y	Lungime segment
19	495.177,705 385.360,57	20	495.182,103 385.361,009	4.42	20	495.182,103 385.361,009	21	495.186,376 385.361,676	4.325	21	495.186,376 385.361,676	22	495.194,916 385.363,01	8.644
22	495.194,916 385.363,01	23	495.198,832 385.363,622	3.964	23	495.198,832 385.363,622	24	495.204,274 385.364,639	5.536	24	495.204,274 385.364,639	25	495.205,23 385.364,818	0.973
25	495.205,23 385.364,818	26	495.216,735 385.364,99	11.506	26	495.216,735 385.364,99	27	495.224,202 385.366,949	7.72	27	495.224,202 385.366,949	28	495.231,484 385.371,663	8.675
28	495.231,484 385.371,663	29	495.235,089 385.373,459	4.028	29	495.235,089 385.373,459	30	495.238,532 385.375,173	3.846	30	495.238,532 385.375,173	31	495.240,895 385.376,35	2.64
31	495.240,895 385.376,35	32	495.241,68 385.376,448	0.791	32	495.241,68 385.376,448	33	495.247,44 385.376,925	5.78	33	495.247,44 385.376,925	34	495.253,794 385.377,743	6.406
34	495.253,794 385.377,743	35	495.261,853 385.378,395	8.085	35	495.261,853 385.378,395	36	495.267,274 385.379,001	5.455	36	495.267,274 385.379,001	37	495.272,418 385.379,881	5.219
37	495.272,418 385.379,881	38	495.278,267 385.380,856	5.93	38	495.278,267 385.380,856	39	495.291,165 385.383,004	13.076	39	495.291,165 385.383,004	40	495.296,775 385.385,219	6.031
40	495.296,775 385.385,219	41	495.301,246 385.386,984	4.807	41	495.301,246 385.386,984	42	495.303,93 385.388,923	3.311	42	495.303,93 385.388,923	43	495.307,761 385.391,691	4.726
43	495.307,761 385.391,691	44	495.310,502 385.393,672	3.382	44	495.310,502 385.393,672	45	495.315,16 385.398,066	6.403	45	495.315,16 385.398,066	46	495.320,05 385.402,681	6.724
46	495.320,05 385.402,681	47	495.326,053 385.410,433	9.805	47	495.326,053 385.410,433	48	495.339,296 385.426,758	21.021	48	495.339,296 385.426,758	49	495.341,257 385.433,065	6.605
49	495.341,257 385.433,065	50	495.345,578 385.446,967	14.558	50	495.345,578 385.446,967	51	495.345,914 385.448,048	1.132	51	495.345,914 385.448,048	52	495.351,133 385.455,668	9.236
52	495.351,133 385.455,668	53	495.353,908 385.459,721	4.912	53	495.353,908 385.459,721	54	495.358,059 385.465,782	7.346	54	495.358,059 385.465,782	55	495.360,338 385.469,156	4.072
55	495.360,338 385.469,156	56	495.362,507 385.472,616	4.084	56	495.362,507 385.472,616	57	495.364,454 385.475,72	3.664	57	495.364,454 385.475,72	58	495.370,142 385.484,79	10.706
58	495.370,142 385.484,79	59	495.370,895 385.487,092	2.422	59	495.370,895 385.487,092	60	495.376,073 385.502,921	16.654	60	495.376,073 385.502,921	61	495.379,714 385.512,037	9.816
61	495.379,714 385.512,037	62	495.383,372 385.514,146	4.222	62	495.383,372 385.514,146	63	495.384,982 385.515,074	1.858	63	495.384,982 385.515,074	64	495.385,644 385.515,456	0.764
64	495.385,644 385.515,456	65	495.388,784 385.515,976	3.183	65	495.388,784 385.515,976	66	495.392,86 385.516,651	4.132	66	495.392,86 385.516,651	67	495.406,386 385.518,869	13.707
67	495.406,386 385.518,869	68	495.420,089 385.517,992	13.731	68	495.420,089 385.517,992	69	495.429,66 385.517,379	9.591	69	495.429,66 385.517,379	70	495.435,096 385.517,031	5.447
70	495.435,096 385.517,031	71	495.418,219 385.521,937	17.576	71	495.418,219 385.521,937	72	495.406,623 385.522,673	11.619	72	495.406,623 385.522,673	73	495.392,342 385.520,58	14.434
73	495.392,342 385.520,58	74	495.383,159 385.518,886	9.338	74	495.383,159 385.518,886	75	495.376,043 385.514,042	8.608	75	495.376,043 385.514,042	76	495.371,278 385.500,705	14.163
76	495.371,278 385.500,705	77	495.366,184 385.485,691	15.855	77	495.366,184 385.485,691	78	495.357,731 385.472,664	15.529	78	495.357,731 385.472,664	79	495.342,703 385.449,609	27.52
79	495.342,703 385.449,609	80	495.335,871 385.428,286	22.391	80	495.335,871 385.428,286	81	495.317,464 385.405,356	29.404	81	495.317,464 385.405,356	82	495.308,138 385.396,368	12.952
82	495.308,138 385.396,368	83	495.299,424 385.390,197	10.678	83	495.299,424 385.390,197	84	495.290,089 385.386,88	9.907	84	495.290,089 385.386,88	85	495.276,817 385.384,565	13.472
85	495.276,817 385.384,565	86	495.264,562 385.382,628	12.407	86	495.264,562 385.382,628	87	495.252,397 385.381,584	12.21	87	495.252,397 385.381,584	88	495.247,394 385.380,992	5.038
88	495.247,394 385.380,992	89	495.239,722 385.380,235	7.709	89	495.239,722 385.380,235	90	495.229,499 385.375,144	11.421	90	495.229,499 385.375,144	91	495.222,566 385.370,655	8.259
91	495.222,566 385.370,655	92	495.216,19 385.368,982	6.592	92	495.216,19 385.368,982	93	495.204,83 385.368,812	11.361	93	495.204,83 385.368,812	94	495.198,156 385.367,565	6.789
94	495.198,156 385.367,565	95	495.181,595 385.364,978	16.762	95	495.181,595 385.364,978	96	495.169,884 385.363,81	11.769	96	495.169,884 385.363,81	97	495.155,613 385.364,486	14.287
97	495.155,613 385.364,486	98	495.150,1 385.363,082	5.689	98	495.150,1 385.363,082	99	495.142,65 385.358,562	8.714	99	495.142,65 385.358,562	100	495.137,4 385.353,724	7.139
100	495.137,4 385.353,724	101	495.132,115 385.344,88	10.303	101	495.132,115 385.344,88	102	495.125,289 385.333,168	13.556	102	495.125,289 385.333,168	103	495.121,321 385.323,96	10.027
103	495.121,321 385.323,96	104	495.112,389 385.305,329	20.661	104	495.112,389 385.305,329	105	495.101,21 385.265,335	41.527	105	495.101,21 385.265,335	106	495.098,021 385.259,083	7.018
106	495.098,021 385.259,083	107	495.092,192 385.251,633	9.459	107	495.092,192 385.251,633	108	495.089,393 385.246,531	5.819	108	495.089,393 385.246,531	109	495.085,674 385.224,611	22.233
109	495.085,674 385.224,611	110	495.083,145 385.216,568	8.431	110	495.083,145 385.216,568	111	495.078,832 385.205,618	11.769	111	495.078,832 385.205,618	112	495.070,006 385.189,835	18.083
112	495.070,006 385.189,835	113	495.062,278 385.181,12	11.648	113	495.062,278 385.181,12	114	495.058,796 385.179,106	4.023	114	495.058,796 385.179,106	115	495.052,836 385.172,221	9.106
115	495.052,836 385.172,221	116	495.049,798 385.163,797	8.955	116	495.049,798 385.163,797	117	495.053,399 385.160,86	4.647	117	495.053,399 385.160,86	118	495.056,381 385.170,242	9.845

Punct început	X / Y	Punct sfârșit	X / Y	Lungime segment	Punct început	X / Y	Punct sfârșit	X / Y	Lungime segment	Punct început	X / Y	Punct sfârșit	X / Y	Lungime segment
118	495.056,381 385.170,242	119	495.061,405 385.175,782	7.479	119	495.061,405 385.175,782	120	495.063,081 385.176,999	2.071	120	495.063,081 385.176,999	121	495.065,609 385.178,835	3.124
121	495.065,609 385.178,835	122	495.073,137 385.187,488	11.469	122	495.073,137 385.187,488	123	495.082,057 385.204,419	19.137	123	495.082,057 385.204,419	124	495.083,801 385.207,729	3.741
124	495.083,801 385.207,729	125	495.087,221 385.215,766	8.734	125	495.087,221 385.215,766	126	495.089,793 385.224,981	9.567	126	495.089,793 385.224,981	127	495.090,702 385.228,24	3.383
127	495.090,702 385.228,24	128	495.093,155 385.244,807	16.748	128	495.093,155 385.244,807	129	495.093,921 385.246,249	1.633	129	495.093,921 385.246,249	130	495.094,771 385.247,848	1.811
130	495.094,771 385.247,848	131	495.095,619 385.249,444	1.807	131	495.095,619 385.249,444	132	495.096,081 385.250,314	0.985	132	495.096,081 385.250,314	133	495.097,79 385.252,213	2.555
133	495.097,79 385.252,213	134	495.099,568 385.254,188	2.657	134	495.099,568 385.254,188	135	495.101,942 385.257,9	4.406	135	495.101,942 385.257,9	136	495.103,655 385.260,58	3.181
136	495.103,655 385.260,58	137	495.105,283 385.264,241	4.007	137	495.105,283 385.264,241	138	495.106,055 385.265,979	1.902	138	495.106,055 385.265,979	139	495.109,31 385.278,13	12.579
139	495.109,31 385.278,13	1	495.115,887 385.302,683	25.419										

\*\* Lungimile segmentelor sunt determinate în planul de proiecție Stereo 70 și sunt rotunjite la 1 milimetru.

\*\*\* Distanța dintre puncte este formată din segmente cumulate ce sunt mai mici decât valoarea 1 milimetru.

**DATE DESPRE IMOBILUL NR. 220**

Oficiul de Cadastru și Publicitate Imobiliară ARGES  
Biroul de Cadastru și Publicitate Imobiliară Pitesti

**A. Partea I. Descrierea imobilului**

TEREN Extravilan

Adresa: Jud. Arges

Nr. Crt	Nr cadastral Nr. topografic	Suprafața* (mp)	Observații / Referințe
A1		2.600	Sector cadastral:23 Teren neimprejmuit;

**B. Partea II. Proprietari și acte**

Inscrieri privitoare la dreptul de proprietate și alte drepturi reale	Referințe
/	
Hotarare Judecatoreasca nr. 2061, din 15/03/2018 emis de Judecatoria Pitesti;	
B1	A1
Intabulare, drept de PROPRIETATE, dobandit prin lesire Din Indiviziune, cota actuala 1/1 1) PÎRVULESCU POMPILIU-BOGDAN	

**C. Partea III. SARCINI .**

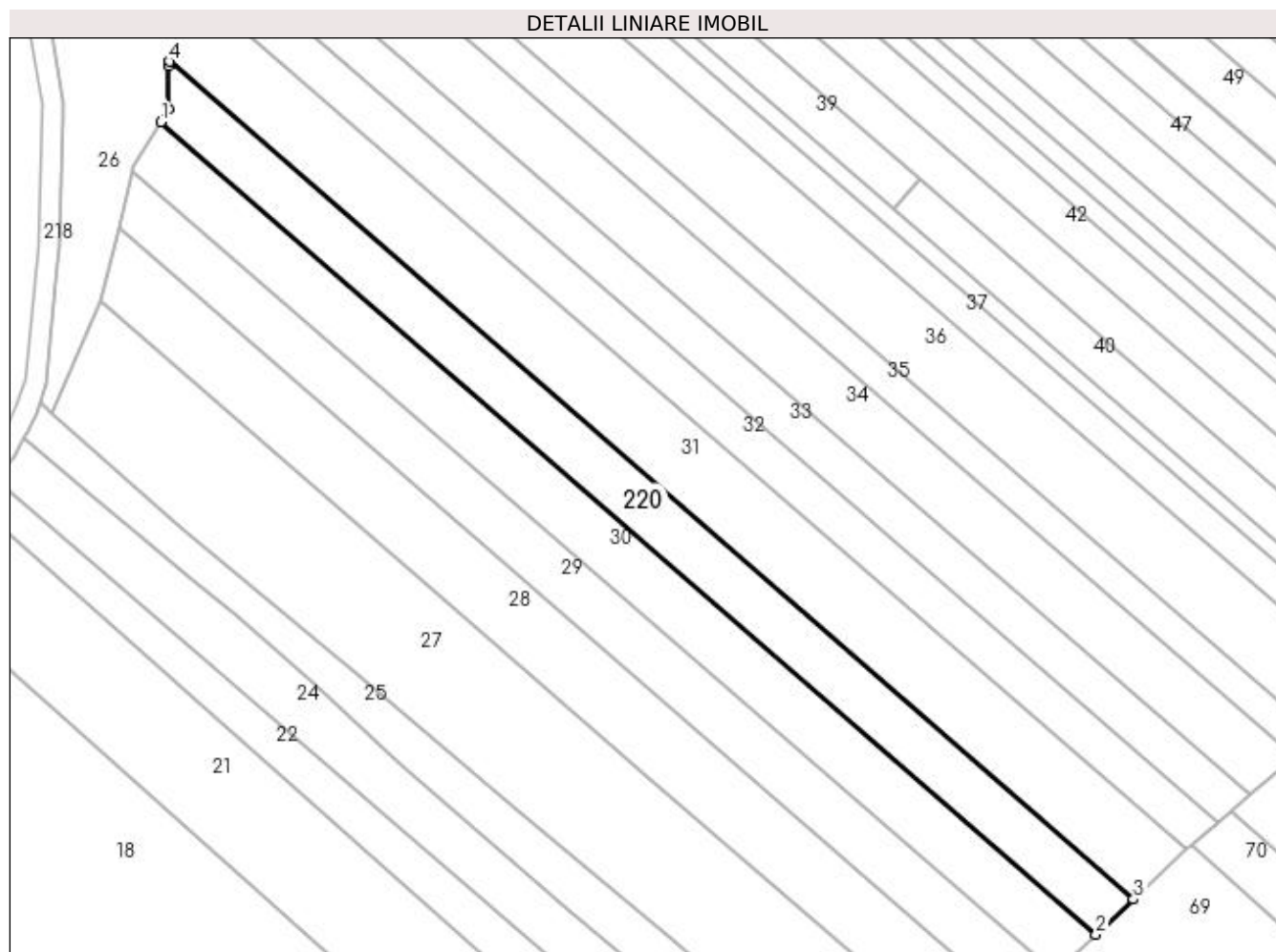
Inscrieri privind dezmembramintele dreptului de proprietate, drepturi reale de garanție și sarcini	Referințe
NU SUNT	

## Anexa Nr. 1 La Partea I

## Teren

Nr cadastral	Suprafața (mp)*	Observații / Referințe
	2.600	

\* Suprafața este determinată în planul de proiecție Stereo 70.



## Date referitoare la teren

Crt	Categorie folosință	Intra vilan	Suprafața (mp)	Tarla	Parcelă	Nr. topo	Observații / Referințe
1	arabil	NU	2.600	18	369	-	

## Lungime Segmente

1) Valorile lungimilor segmentelor sunt obținute din proiecție în plan.

Punct început	X / Y	Punct sfârșit	X / Y	Lungime segment (** (m)
1	494.935,7 385.014,655	2	495.123,826 384.851,243	249.188
2	495.123,826 384.851,243	3	495.131,38 384.858,323	10.353
3	495.131,38 384.858,323	4	494.937,464 385.026,764	256.858
4	494.937,464 385.026,764	5	494.937,18 385.025,827	0.979
5	494.937,18 385.025,827	6	494.937,219 385.017,116	8.711



Punct început	X / Y	Punct sfârșit	X / Y	Lungime segment (** (m)
6	494.937,219 385.017,116	1	494.935,7 385.014,655	2.892

\*\* Lungimile segmentelor sunt determinate în planul de proiecție Stereo 70 și sunt rotunjite la 1 milimetru.

\*\*\* Distanța dintre puncte este formată din segmente cumulate ce sunt mai mici decât valoarea 1 milimetru.



**DATE DESPRE IMOBILUL NR. 221**

Oficiul de Cadastru și Publicitate Imobiliară ARGES  
Biroul de Cadastru și Publicitate Imobiliară Pitesti

**A. Partea I. Descrierea imobilului**

TEREN Extravilan

Adresa: Jud. Arges

Nr. Crt	Nr cadastral Nr. topografic	Suprafața* (mp)	Observații / Referințe
A1		1.000	Sector cadastral:23 Teren neimprejmuit;

**B. Partea II. Proprietari și acte**

Inscrieri privitoare la dreptul de proprietate și alte drepturi reale	Referințe
/	
Act Notarial nr. 746, din 03/06/2022 emis de BIN Alecsioiu Constantin;	
B1	A1
Intabulare, drept de PROPRIETATE, dobandit prin lesire Din Indiviziune, cota actuala 1/1 1) DAVILA GHEORGHE	

**C. Partea III. SARCINI .**

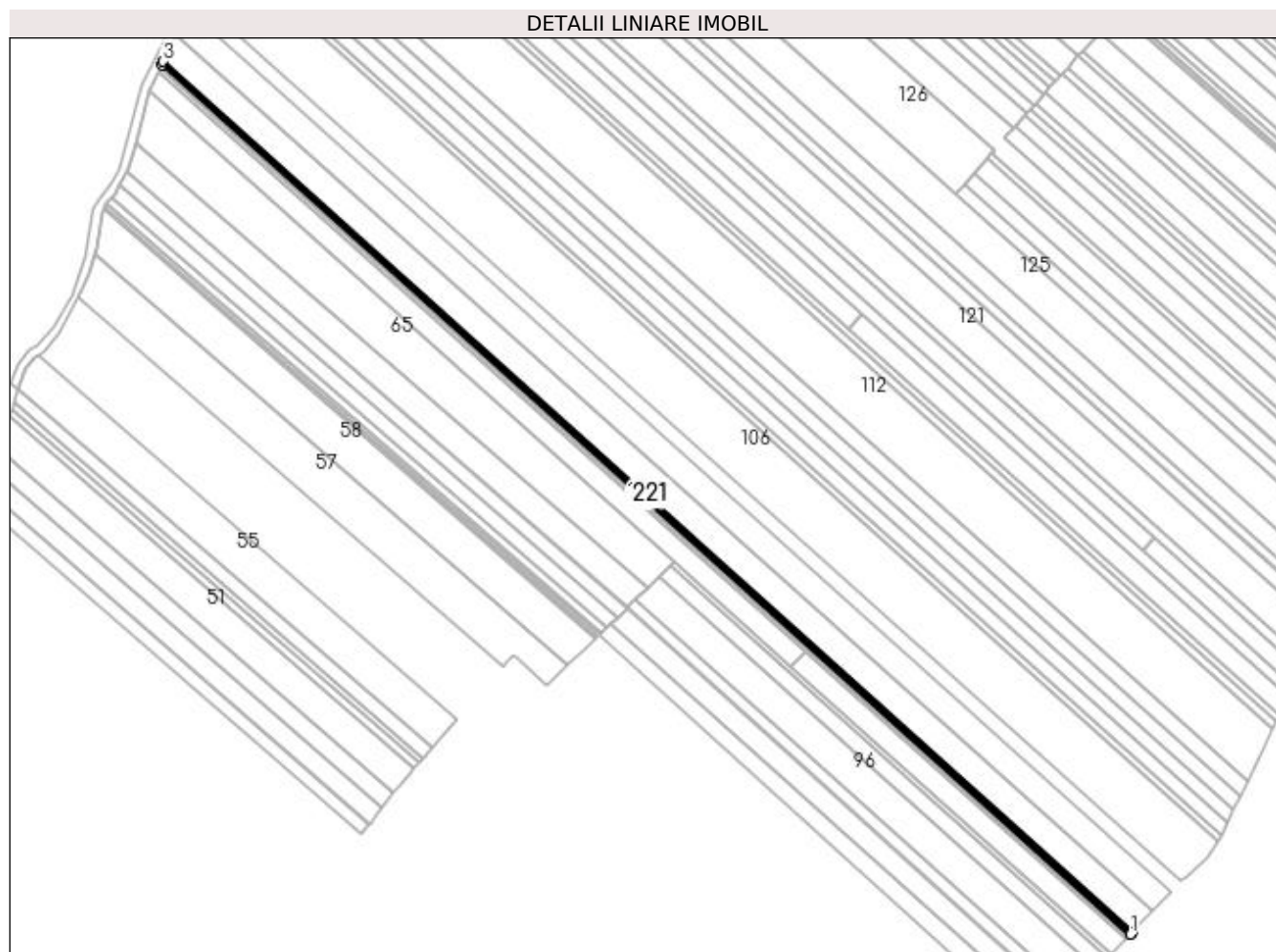
Inscrieri privind dezmembramintele dreptului de proprietate, drepturi reale de garanție și sarcini	Referințe
NU SUNT	

## Anexa Nr. 1 La Partea I

## Teren

Nr cadastral	Suprafața (mp)*	Observații / Referințe
	1.000	

\* Suprafața este determinată în planul de proiecție Stereo 70.



## Date referitoare la teren

Crt	Categorie folosință	Intra vilan	Suprafața (mp)	Tarla	Parcelă	Nr. topo	Observații / Referințe
1	arabil	NU	1.000	18	369	-	

## Lungime Segmente

1) Valorile lungimilor segmentelor sunt obținute din proiecție în plan.

Punct început	X / Y	Punct sfârșit	X / Y	Lungime segment (** (m)
1	495.584,021 384.900,577	2	495.585,141 384.901,734	1.61
2	495.585,141 384.901,734	3	495.122,504 385.316,987	621.666
3	495.122,504 385.316,987	4	495.121,797 385.315,459	1.684
4	495.121,797 385.315,459	1	495.584,021 384.900,577	621.11

**\*\* Lungimile segmentelor sunt determinate în planul de proiecție Stereo 70 și sunt rotunjite la 1 milimetru.**

**\*\*\* Distanța dintre puncte este formată din segmente cumulate ce sunt mai mici decât valoarea 1 milimetru.**



**DATE DESPRE IMOBILUL NR. 222**

Oficiul de Cadastru și Publicitate Imobiliară ARGES  
Biroul de Cadastru și Publicitate Imobiliară Pitesti

**A. Partea I. Descrierea imobilului**

TEREN Intravilan

Adresa: Loc. Racovita, Bdul Dacia, Nr. 374, Jud. Arges

Nr. Crt	Nr cadastral Nr. topografic	Suprafața* (mp)	Observații / Referințe
A1	86508	906	Sector cadastral:5 Teren neimprejmuit;

**B. Partea II. Proprietari și acte**

Inscrieri privitoare la dreptul de proprietate și alte drepturi reale	Referințe
<b>21355 / 08/05/2020</b>	
Act Notarial nr. 2225, din 07/05/2020 emis de DIDEA IONEL;	
B7	A1
Intabulare, drept de PROPRIETATE-bun propriu, dobandit prin Conventie, cota actuala 1/1 1) RĂDUCANU FLORINA, necăsătorită	

**C. Partea III. SARCINI .**

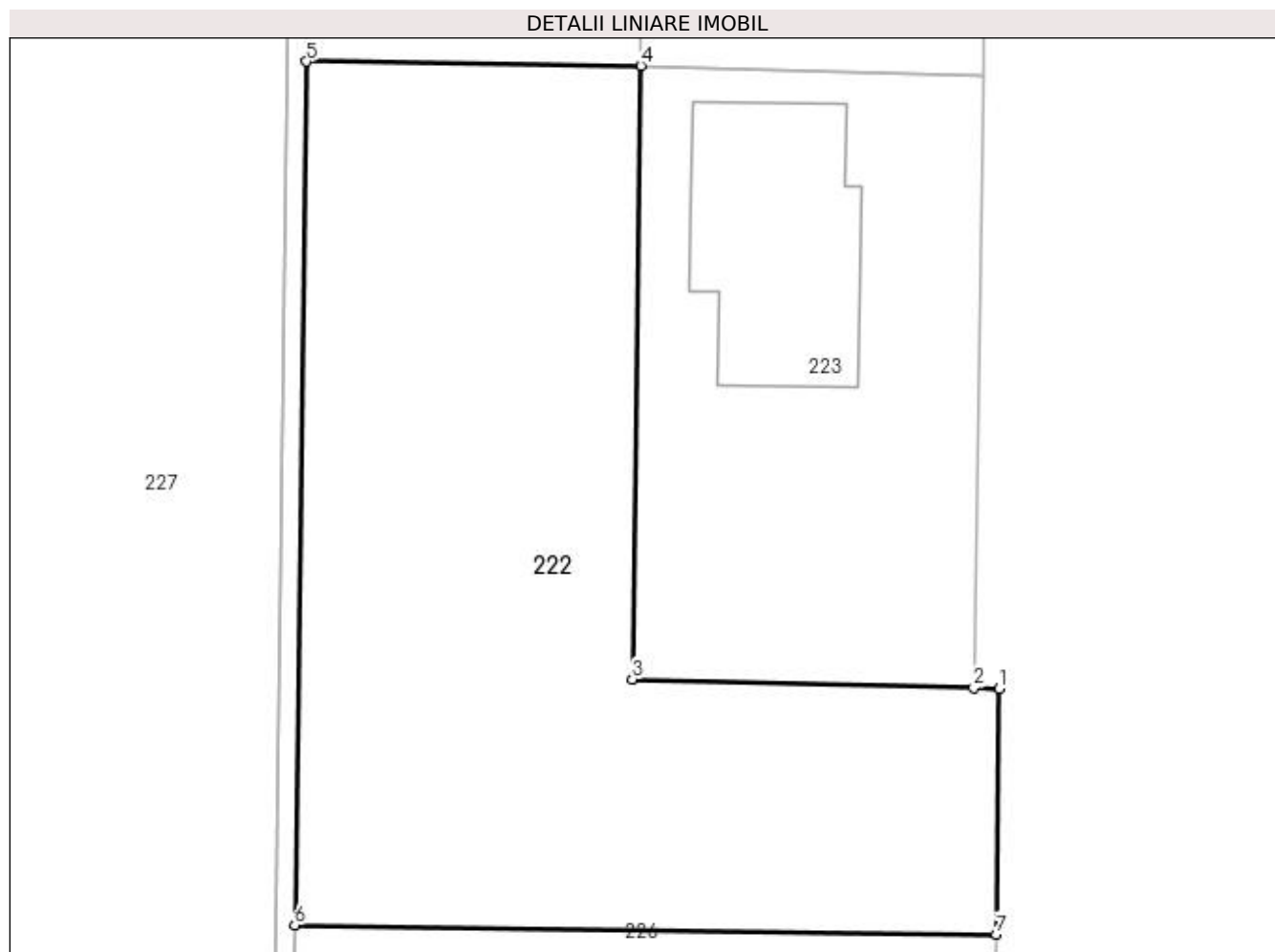
Inscrieri privind dezmembramintele dreptului de proprietate, drepturi reale de garanție și sarcini	Referințe
NU SUNT	

## Anexa Nr. 1 La Partea I

## Teren

Nr cadastral	Suprafața (mp)*	Observații / Referințe
86508	906	

\* Suprafața este determinată în planul de proiecție Stereo 70.



## Date referitoare la teren

Crt	Categorie folosință	Intra vilan	Suprafața (mp)	Tarla	Parcelă	Nr. topo	Observații / Referințe
1	arabil	DA	906	23	408	-	

## Lungime Segmente

1) Valorile lungimilor segmentelor sunt obținute din proiecție în plan.

Punct început	X / Y	Punct sfârșit	X / Y	Lungime segment (** (m)
1	497.022,201 386.166,309	2	497.020,951 386.166,344	1.25
2	497.020,951 386.166,344	3	497.004,28 386.166,777	16.677
3	497.004,28 386.166,777	4	497.004,692 386.196,727	29.953
4	497.004,692 386.196,727	5	496.988,356 386.196,931	16.337
5	496.988,356 386.196,931	6	496.987,788 386.154,765	42.17



Punct început	X / Y	Punct sfârşit	X / Y	Lungime segment (** (m)
6	496.987,788 386.154,765	7	497.022,056 386.154,31	34.271
7	497.022,056 386.154,31	1	497.022,201 386.166,309	12.0

\*\* Lungimile segmentelor sunt determinate în planul de proiecție Stereo 70 și sunt rotunjite la 1 milimetru.

\*\*\* Distanța dintre puncte este formată din segmente cumulate ce sunt mai mici decât valoarea 1 milimetru.



**DATE DESPRE IMOBILUL NR. 223**

Oficiul de Cadastru și Publicitate Imobiliară ARGES  
Biroul de Cadastru și Publicitate Imobiliară Pitesti

**A. Partea I. Descrierea imobilului**

TEREN Intravilan

Adresa: Loc. Racovita, Jud. Arges, Pct. ,, La Pod "

Nr. Crt	Nr cadastral Nr. topografic	Suprafața* (mp)	Observații / Referințe
A1	83063	500	Sector cadastral:5 Teren neimprejmuit;

**Construcții**

Crt	Nr cadastral Nr. topografic	Adresa	Observații / Referințe
A1.1		Loc. Racovita, Jud. Arges, Pct. ,, La Pod "	Nr. niveluri:2; S. construita la sol:105 mp; S. construita desfasurata:170 mp; Locuinta P+M

**B. Partea II. Proprietari și acte**

Inscrieri privitoare la dreptul de proprietate și alte drepturi reale	Referințe
<b>42039 / 14/08/2014</b>	
Act Notarial nr. 1977, din 13/08/2014 emis de OLARU ELENA;	
B4	Intabulare, drept de PROPRIETATE bun propriu, dobandit prin Conventie, cota actuala 1/1, cota initiala 1/1 1) PANAIT CRISTINEL, necasatorit
/	
Act Administrativ nr. 21133, din 13/07/2022 emis de Primaria Mioveni;	
B5	Intabulare, drept de PROPRIETATE, dobandit prin Construire, cota actuala 1/1 1) PANAIT CRISTINEL

**C. Partea III. SARCINI .**

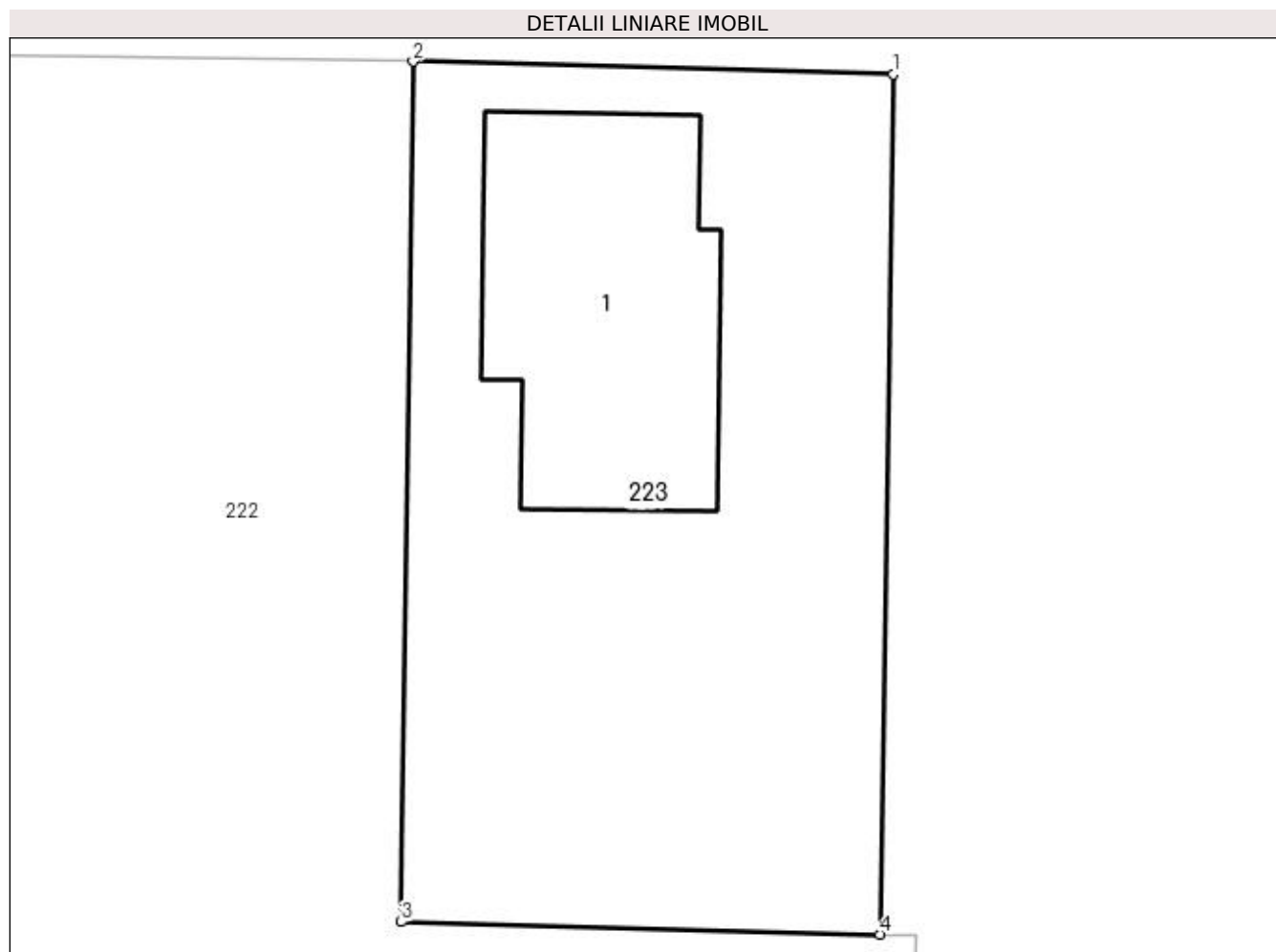
Inscrieri privind dezmembramintele dreptului de proprietate, drepturi reale de garanție și sarcini	Referințe
NU SUNT	

## Anexa Nr. 1 La Partea I

## Teren

Nr cadastral	Suprafața (mp)*	Observații / Referințe
83063	500	

\* Suprafața este determinată în planul de proiecție Stereo 70.



## Date referitoare la teren

Crt	Categorie folosință	Intravilan	Suprafața (mp)	Tarla	Parcelă	Nr. topo	Observații / Referințe
1	curți constructii	DA	500	23	408	-	

## Date referitoare la construcții

Crt	Număr	Destinație construcție	Supraf. (mp)	Situație juridică	Observații / Referințe
A1.1		construcții de locuințe	105	Cu acte	Nr. niveluri:2; S. construita la sol:105 mp; S. construita desfasurata:170 mp; Locuinta P+M

## Lungime Segmente

1) Valorile lungimilor segmentelor sunt obținute din proiecție în plan.

Punct început	X / Y	Punct sfârșit	X / Y	Lungime segment (** (m)
1	497.021,405 386.196,281	2	497.004,692 386.196,727	16.719
2	497.004,692 386.196,727	3	497.004,28 386.166,777	29.953
3	497.004,28 386.166,777	4	497.020,951 386.166,344	16.677
4	497.020,951 386.166,344	1	497.021,405 386.196,281	29.94

**\*\* Lungimile segmentelor sunt determinate în planul de proiecție Stereo 70 și sunt rotunjite la 1 milimetru.**

**\*\*\* Distanța dintre puncte este formată din segmente cumulate ce sunt mai mici decât valoarea 1 milimetru.**



**DATE DESPRE IMOBILUL NR. 224**

Oficiul de Cadastru și Publicitate Imobiliară ARGES  
Biroul de Cadastru și Publicitate Imobiliară Pitesti

**A. Partea I. Descrierea imobilului**

TEREN Intravilan

Adresa: Loc. Racovita, Jud. Arges, Punct "La Pod"

Nr. Crt	Nr cadastral Nr. topografic	Suprafața* (mp)	Observații / Referințe
A1	83062	1.700	Sector cadastral:5 Teren neimprejmuit;

**B. Partea II. Proprietari și acte**

Inscrieri privitoare la dreptul de proprietate și alte drepturi reale		Referințe
<b>42036 / 14/08/2014</b>		
Act Notarial nr. 1976, din 13/08/2014 emis de OLARU ELENA (Act Administrativ nr. 6746, din 19/03/1993 emis de COMISIA JUDETEANA ARGES (act notarial nr. 36/08-12- 2006 emis de BNP OLARU; act administrativ nr. F7726/01-10-2013 emis de PRIMARIA MIOVENI; act administrativ nr. 22542/04-10-2013 emis de PRIMARIA MIOVENI;));		
B2	Intabulare, drept de PROPRIETATE, dobandit prin lesire Din Indiviziune, cota actuala 1/1 1) <b>STAN MIRCEA</b> <i>OBSERVATII: pozitie transcrisa din CF 82760/Mioveni, inscrisa prin incheierea nr. 55506 din 18/10/2013;</i>	A1
<b>29840 / 29/04/2021</b>		
Act Administrativ nr. 27197, din 20/04/2021 emis de OCPI ARGES;		
B4	se noteaza propunerea de dezmembrare a imobilului cu numarul cadastral 83062, conform documentatiei cadastrale avizate sub nr. 27197/20-04-2021, in imobilele identificate cu nr. cadastrale 86988, 86989	A1

**C. Partea III. SARCINI .**

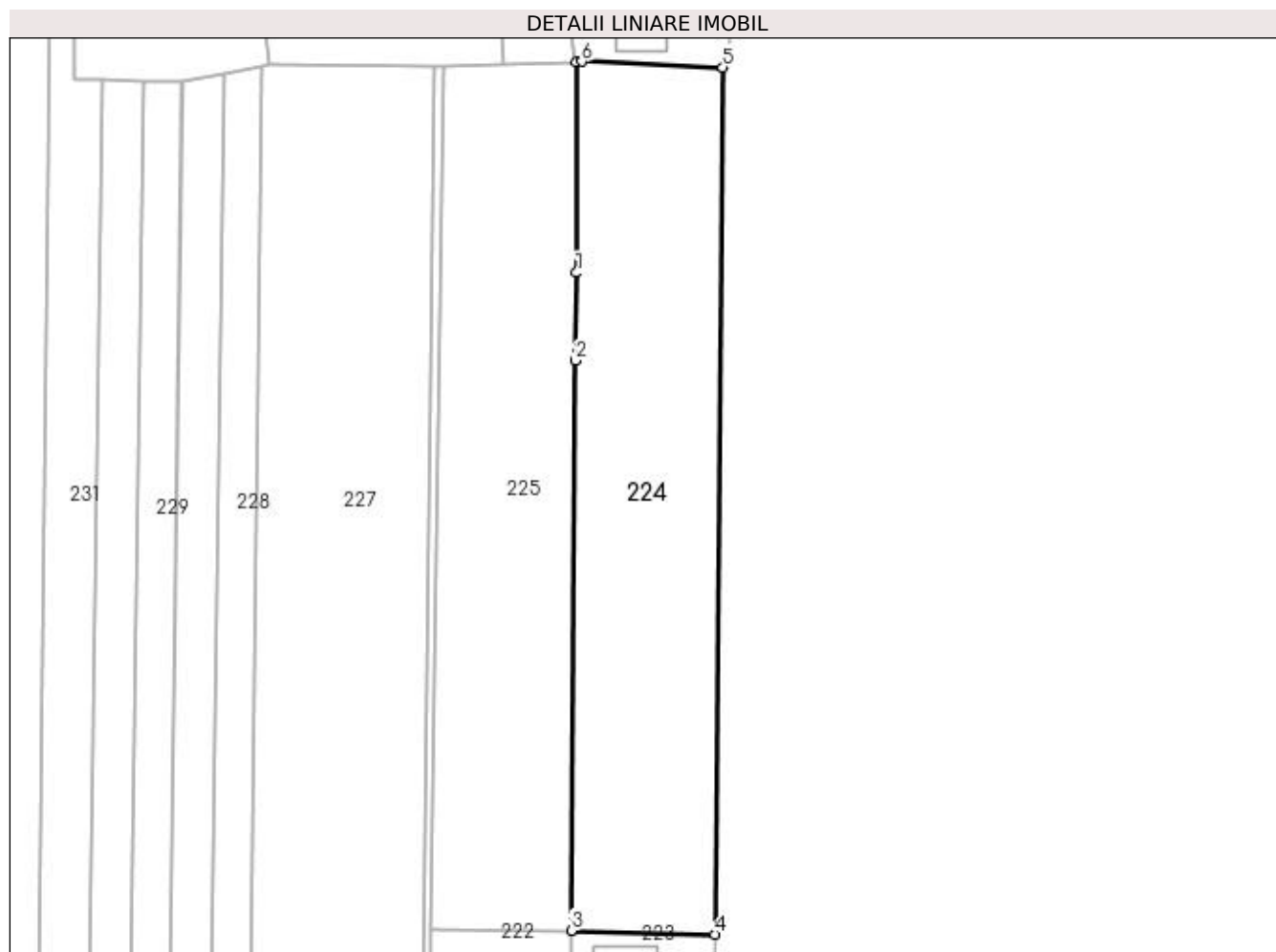
Inscrieri privind dezmembramintele dreptului de proprietate, drepturi reale de garanție și sarcini	Referințe
NU SUNT	

## Anexa Nr. 1 La Partea I

## Teren

Nr cadastral	Suprafața (mp)*	Observații / Referințe
83062	1.700	

\* Suprafața este determinată în planul de proiecție Stereo 70.



## Date referitoare la teren

Crt	Categorie folosință	Intravilan	Suprafața (mp)	Tarla	Parcelă	Nr. topo	Observații / Referințe
1	arabil	DA	1.700	23	408	-	

## Lungime Segmente

1) Valorile lungimilor segmentelor sunt obținute din proiecție în plan.

Punct început	X / Y	Punct sfârșit	X / Y	Lungime segment (** (m)
1	497.005,257 386.273,311	2	497.005,182 386.263,076	10.235
2	497.005,182 386.263,076	3	497.004,692 386.196,727	66.351
3	497.004,692 386.196,727	4	497.021,405 386.196,281	16.719
4	497.021,405 386.196,281	5	497.022,312 386.297,212	100.935
5	497.022,312 386.297,212	6	497.005,874 386.297,898	16.452



Punct început	X / Y	Punct sfârşit	X / Y	Lungime segment (** (m)
6	497.005,874 386.297,898	7	497.005,243 386.297,872	0.632
7	497.005,243 386.297,872	1	497.005,257 386.273,311	24.561

\*\* Lungimile segmentelor sunt determinate în planul de proiecţie Stereo 70 şi sunt rotunjite la 1 milimetru.

\*\*\* Distanţa dintre puncte este formată din segmente cumulate ce sunt mai mici decât valoarea 1 milimetru.



**DATE DESPRE IMOBILUL NR. 225**

Oficiul de Cadastru și Publicitate Imobiliară ARGES  
Biroul de Cadastru și Publicitate Imobiliară Pitesti

**A. Partea I. Descrierea imobilului**

TEREN Intravilan

Adresa: Loc. Racovita, Jud. Arges, Punct "La Pod"

Nr. Crt	Nr cadastral Nr. topografic	Suprafața* (mp)	Observații / Referințe
A1	84403	1.613	Sector cadastral:5 Teren neimprejmuit;

**B. Partea II. Proprietari și acte**

Inscrieri privitoare la dreptul de proprietate și alte drepturi reale		Referințe
<b>62964 / 29/11/2018</b>		
Act Notarial nr. 3178, din 28/11/2018 emis de Olaru Elena;		
B4	Intabulare, drept de PROPRIETATE, bun comun, dobandit prin Conventie, cota actuala 1/1 1) DUMITRESCU IONUȚ-ADRIAN, căsătorit cu 2) DUMITRESCU RAMONA-NICOLETA	A1

**C. Partea III. SARCINI .**

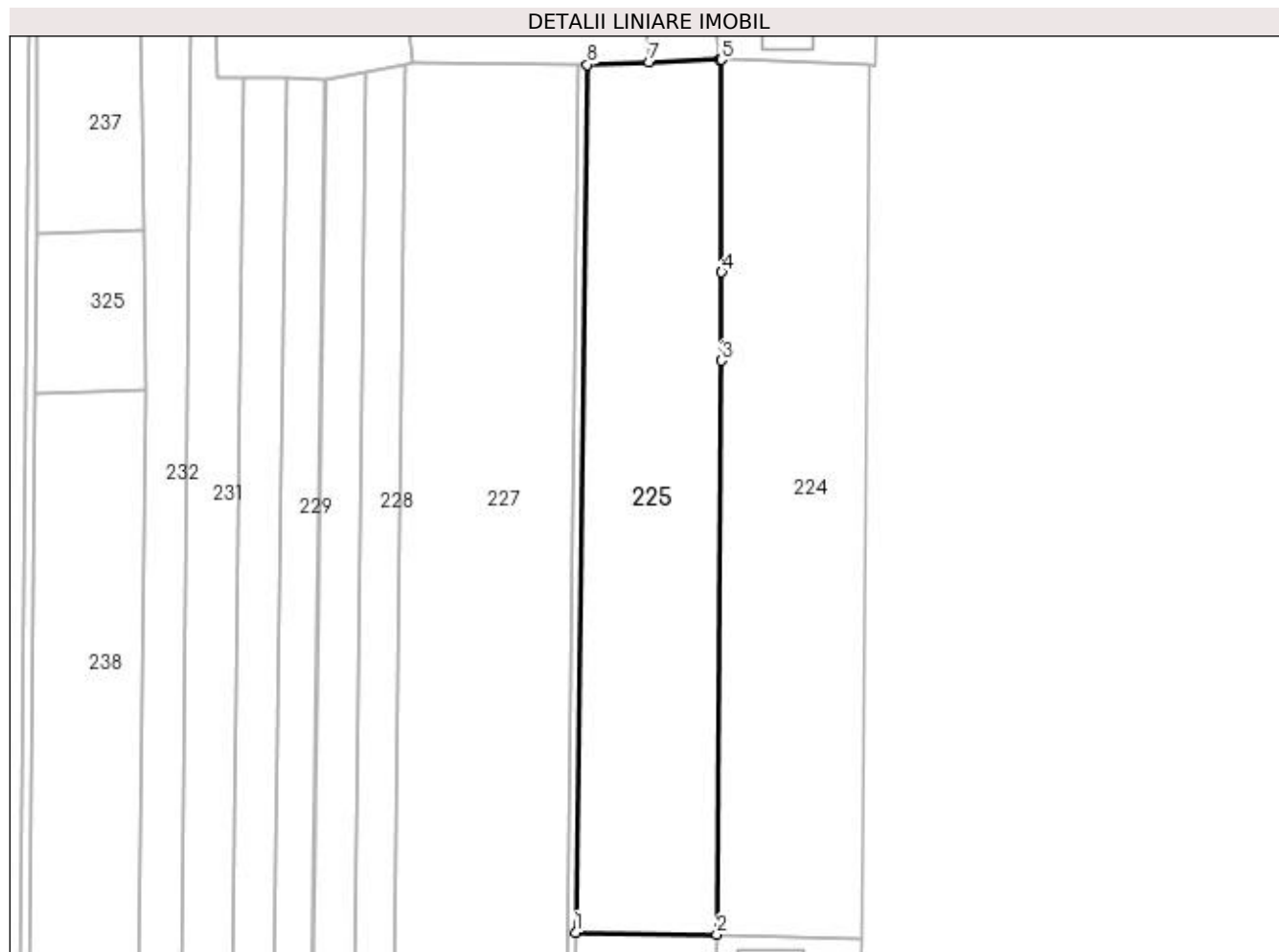
Inscrieri privind dezmembramintele dreptului de proprietate, drepturi reale de garanție și sarcini	Referințe
NU SUNT	

## Anexa Nr. 1 La Partea I

## Teren

Nr cadastral	Suprafața (mp)*	Observații / Referințe
84403	1.613	

\* Suprafața este determinată în planul de proiecție Stereo 70.



## Date referitoare la teren

Crt	Categorie folosință	Intra vilan	Suprafața (mp)	Tarla	Parcelă	Nr. topo	Observații / Referințe
1	arabil	DA	1.613	23	408	-	

## Lungime Segmente

1) Valorile lungimilor segmentelor sunt obținute din proiecție în plan.

Punct început	X / Y	Punct sfârșit	X / Y	Lungime segment (** (m)
1	496.988,356 386.196,931	2	497.004,692 386.196,727	16.337
2	497.004,692 386.196,727	3	497.005,182 386.263,076	66.351
3	497.005,182 386.263,076	4	497.005,257 386.273,311	10.235
4	497.005,257 386.273,311	5	497.005,243 386.297,872	24.561
5	497.005,243 386.297,872	6	497.004,987 386.297,863	0.256

Punct început	X / Y	Punct sfârșit	X / Y	Lungime segment (** (m)
6	497.004,987 386.297,863	7	496.996,843 386.297,568	8.149
7	496.996,843 386.297,568	8	496.989,708 386.297,309	7.14
8	496.989,708 386.297,309	1	496.988,356 386.196,931	100.387

\*\* Lungimile segmentelor sunt determinate în planul de proiecție Stereo 70 și sunt rotunjite la 1 milimetru.

\*\*\* Distanța dintre puncte este formată din segmente cumulate ce sunt mai mici decât valoarea 1 milimetru.



**DATE DESPRE IMOBILUL NR. 226**

Oficiul de Cadastru și Publicitate Imobiliară ARGES  
Biroul de Cadastru și Publicitate Imobiliară Pitesti

**A. Partea I. Descrierea imobilului**

TEREN Intravilan

Adresa: Loc. Racovita, Bdul Dacia, Nr. 374, Jud. Arges, Punct "La Pod"

Nr. Crt	Nr cadastral Nr. topografic	Suprafața* (mp)	Observații / Referințe
A1	86533	69	Sector cadastral:5 Teren neimprejmuit;

**B. Partea II. Proprietari și acte**

Inscrieri privitoare la dreptul de proprietate și alte drepturi reale		Referințe
<b>27123 / 15/06/2020</b>		
Act Notarial nr. 2794, din 12/06/2020 emis de DIDEA IONEL;		
B8	Intabulare, drept de PROPRIETATE, bun propriu, dobandit prin Conventie, cota actuala 1/1 1) RĂDUCANU FLORINA, necăsătorită	A1

**C. Partea III. SARCINI .**

Inscrieri privind dezmembramintele dreptului de proprietate, drepturi reale de garanție și sarcini	Referințe
NU SUNT	

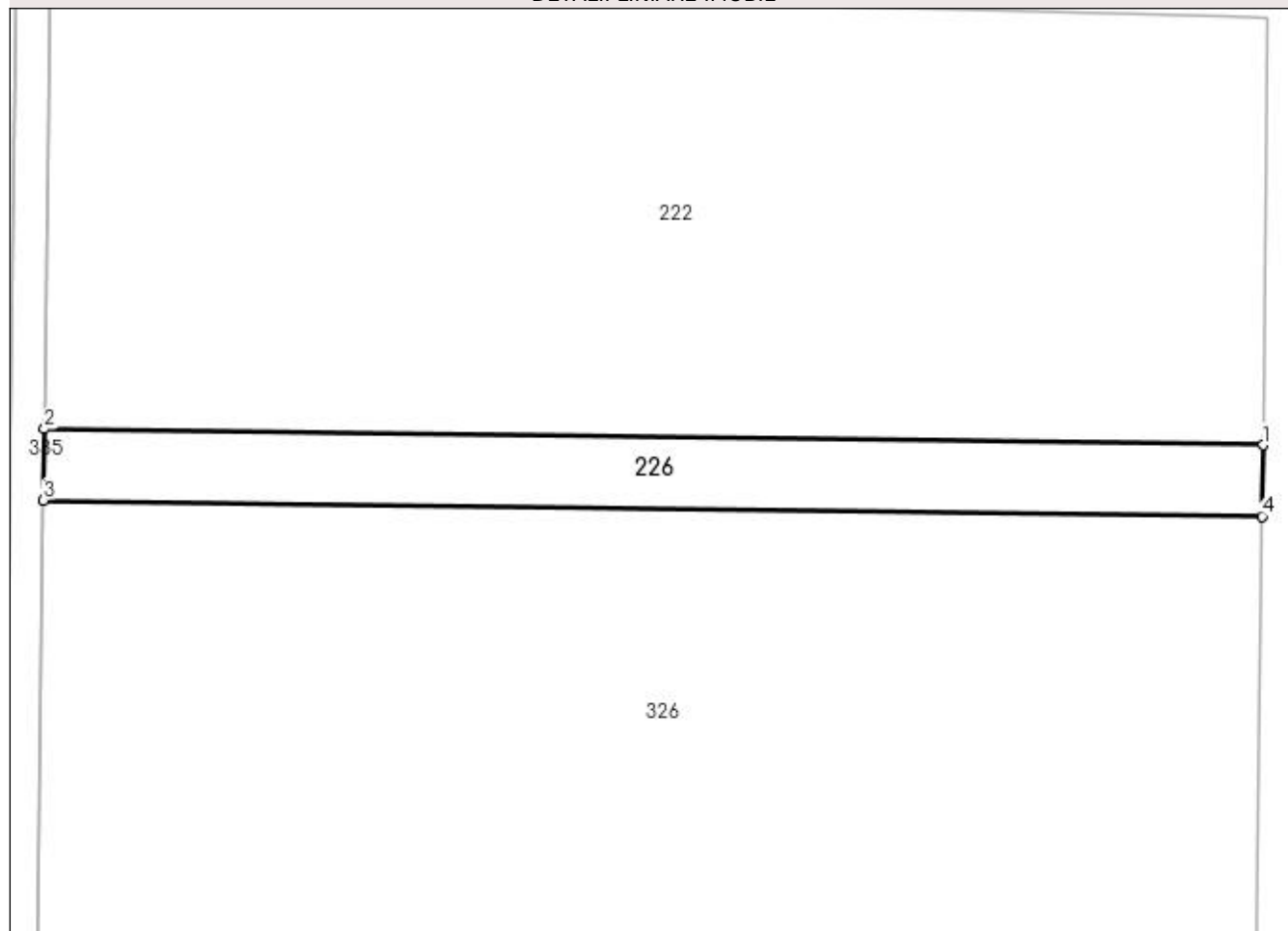
## Anexa Nr. 1 La Partea I

## Teren

Nr cadastral	Suprafața (mp)*	Observații / Referințe
86533	69	

\* Suprafața este determinată în planul de proiecție Stereo 70.

## DETALII LINIARE IMOBIL



## Date referitoare la teren

Crt	Categorie folosință	Intra vilan	Suprafața (mp)	Tarla	Parcelă	Nr. topo	Observații / Referințe
1	arabil	DA	69	23	408	-	

## Lungime Segmente

1) Valorile lungimilor segmentelor sunt obținute din proiecție în plan.

Punct început	X / Y	Punct sfârșit	X / Y	Lungime segment (** (m)
1	497.022,056 386.154,31	2	496.987,788 386.154,765	34.271
2	496.987,788 386.154,765	3	496.987,761 386.152,765	2.0
3	496.987,761 386.152,765	4	497.022,032 386.152,31	34.274
4	497.022,032 386.152,31	1	497.022,056 386.154,31	2.0



**\*\* Lungimile segmentelor sunt determinate în planul de proiecție Stereo 70 și sunt rotunjite la 1 milimetru.**

**\*\*\* Distanța dintre puncte este formată din segmente cumulate ce sunt mai mici decât valoarea 1 milimetru.**



**DATE DESPRE IMOBILUL NR. 227**

Oficiul de Cadastru și Publicitate Imobiliară ARGES  
Biroul de Cadastru și Publicitate Imobiliară Pitesti

**A. Partea I. Descrierea imobilului**

TEREN Intravilan

Adresa: Loc. Racovita, Jud. Arges

Nr. Crt	Nr cadastral Nr. topografic	Suprafața* (mp)	Observații / Referințe
A1		8.800	Sector cadastral:5 Teren neimprejmuit;

**B. Partea II. Proprietari și acte**

Inscrieri privitoare la dreptul de proprietate și alte drepturi reale		Referințe
/		
Act Administrativ nr. 6726, din 16/03/1993 emis de CJSDPAT ARGES (Certificat de deces nr. 4098/14.10.2003 emis de Primaria Sectorului 1);		
B1	Intabulare, drept de PROPRIETATE, dobandit prin Reconstituire, cota actuala 1/1 1) RADU ION, decedat	A1

**C. Partea III. SARCINI .**

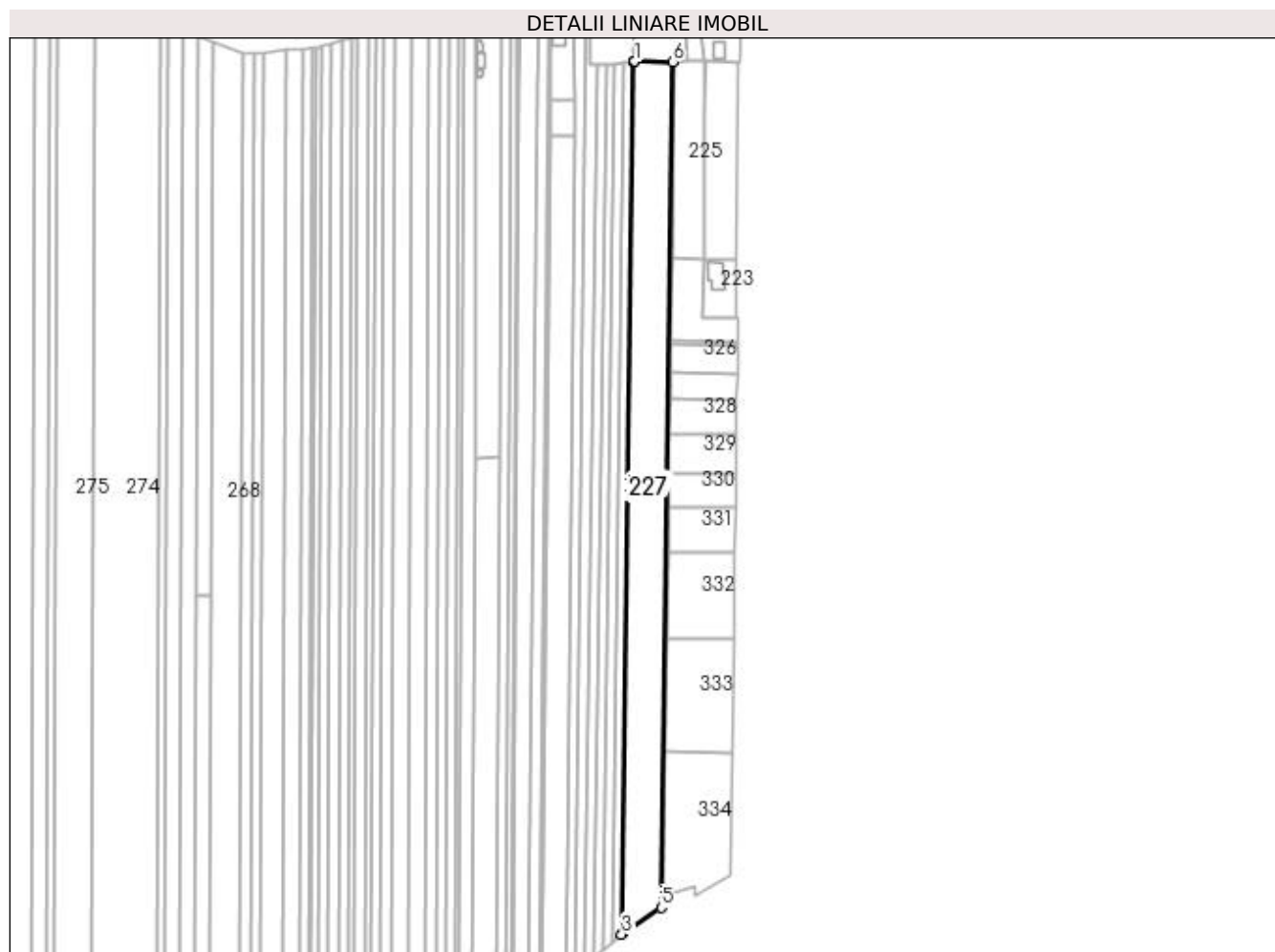
Inscrieri privind dezmembramintele dreptului de proprietate, drepturi reale de garanție și sarcini	Referințe
NU SUNT	

## Anexa Nr. 1 La Partea I

## Teren

Nr cadastral	Suprafața (mp)*	Observații / Referințe
	8.800	

\* Suprafața este determinată în planul de proiecție Stereo 70.



## Date referitoare la teren

Crt	Categorie folosință	Intravilan	Suprafața (mp)	Tarla	Parcelă	Nr. topo	Observații / Referințe
1	arabil	DA	8.800	23	408	-	

## Lungime Segmente

1) Valorile lungimilor segmentelor sunt obținute din proiecție în plan.

Punct început	X / Y	Punct sfârșit	X / Y	Lungime segment (** (m)
1	496.969,52 386.297,571	2	496.968,7 386.297,414	0.835
2	496.968,7 386.297,414	3	496.962,767 385.851,523	445.93
3	496.962,767 385.851,523	4	496.963,767 385.852,372	1.312
4	496.963,767 385.852,372	5	496.982,998 385.865,307	23.176
5	496.982,998 385.865,307	6	496.988,747 386.297,321	432.052

Punct început	X / Y	Punct sfârşit	X / Y	Lungime segment (** (m)
6	496.988,747 386.297,321	1	496.969,52 386.297,571	19.229

\*\* Lungimile segmentelor sunt determinate în planul de proiecţie Stereo 70 şi sunt rotunjite la 1 milimetru.

\*\*\* Distanţa dintre puncte este formată din segmente cumulate ce sunt mai mici decât valoarea 1 milimetru.



**DATE DESPRE IMOBILUL NR. 228**

Oficiul de Cadastru și Publicitate Imobiliară ARGES  
Biroul de Cadastru și Publicitate Imobiliară Pitesti

**A. Partea I. Descrierea imobilului**

TEREN Intravilan

Nr. CF vechi:1749  
Nr. cadastral vechi:611

Adresa: Loc. Racovita, Jud. Arges, Punct "Lilieci" (La Pod Spital)

Nr. Crt	Nr cadastral Nr. topografic	Suprafața* (mp)	Observații / Referințe
A1	86111	2.032	Sector cadastral:5 Teren neimprejmuit;

**B. Partea II. Proprietari și acte**

Inscrieri privitoare la dreptul de proprietate și alte drepturi reale		Referințe
<b>12397 / 03/11/2003</b>		
Act Notarial nr. 6293, din 29/10/2003 emis de notar public Gabriela Chiran;		
B1	Intabulare, drept de PROPRIETATE, dobândit prin Conventie, cota actuala 1/1 1) TRICĂ ELENA	A1

**C. Partea III. SARCINI .**


Inscrieri privind dezmembramintele dreptului de proprietate, drepturi reale de garanție și sarcini	Referințe
NU SUNT	

## Anexa Nr. 1 La Partea I

## Teren

Nr cadastral	Suprafața (mp)*	Observații / Referințe
86111	2.032	

\* Suprafața este determinată în planul de proiecție Stereo 70.



## Date referitoare la teren

Crt	Categorie folosință	Intravilan	Suprafața (mp)	Tarla	Parcelă	Nr. topo	Observații / Referințe
1	arabil	DA	2.032	23	408	-	

## Lungime Segmente

1) Valorile lungimilor segmentelor sunt obținute din proiecție în plan.

Punct început	X / Y	Punct sfârșit	X / Y	Lungime segment (** (m)
1	496.968,7 386.297,414	2	496.964,147 386.296,539	4.636
2	496.964,147 386.296,539	3	496.958,173 385.847,621	448.958
3	496.958,173 385.847,621	4	496.962,767 385.851,523	6.027
4	496.962,767 385.851,523	1	496.968,7 386.297,414	445.93



**\*\* Lungimile segmentelor sunt determinate în planul de proiecție Stereo 70 și sunt rotunjite la 1 milimetru.**

**\*\*\* Distanța dintre puncte este formată din segmente cumulate ce sunt mai mici decât valoarea 1 milimetru.**



**DATE DESPRE IMOBILUL NR. 229**

Oficiul de Cadastru și Publicitate Imobiliară ARGES  
Biroul de Cadastru și Publicitate Imobiliară Pitesti

**A. Partea I. Descrierea imobilului**

TEREN Intravilan

Adresa: Loc. Racovita, Jud. Arges

Nr. Crt	Nr cadastral Nr. topografic	Suprafața* (mp)	Observații / Referințe
A1		2.000	Sector cadastral:5 Teren neimprejmuit;

**B. Partea II. Proprietari și acte**

Inscrieri privitoare la dreptul de proprietate și alte drepturi reale		Referințe
/		
Act Notarial nr. 104, din 19/09/2006 emis de BNP BURCEA MARIN (Certificat de mostenitor nr. 53/05.05.2006 emis de BNP Burcea Marin si Certificat de deces nr. 911/14.08.2009 emis de SPCLEP Pitesti);		
B1	Intabulare, drept de PROPRIETATE, dobandit prin Succesiune, cota actuala 1/1 1) TRICA GHEORGHE, decedat	A1

**C. Partea III. SARCINI .**

Inscrieri privind dezmembramintele dreptului de proprietate, drepturi reale de garanție și sarcini	Referințe
NU SUNT	

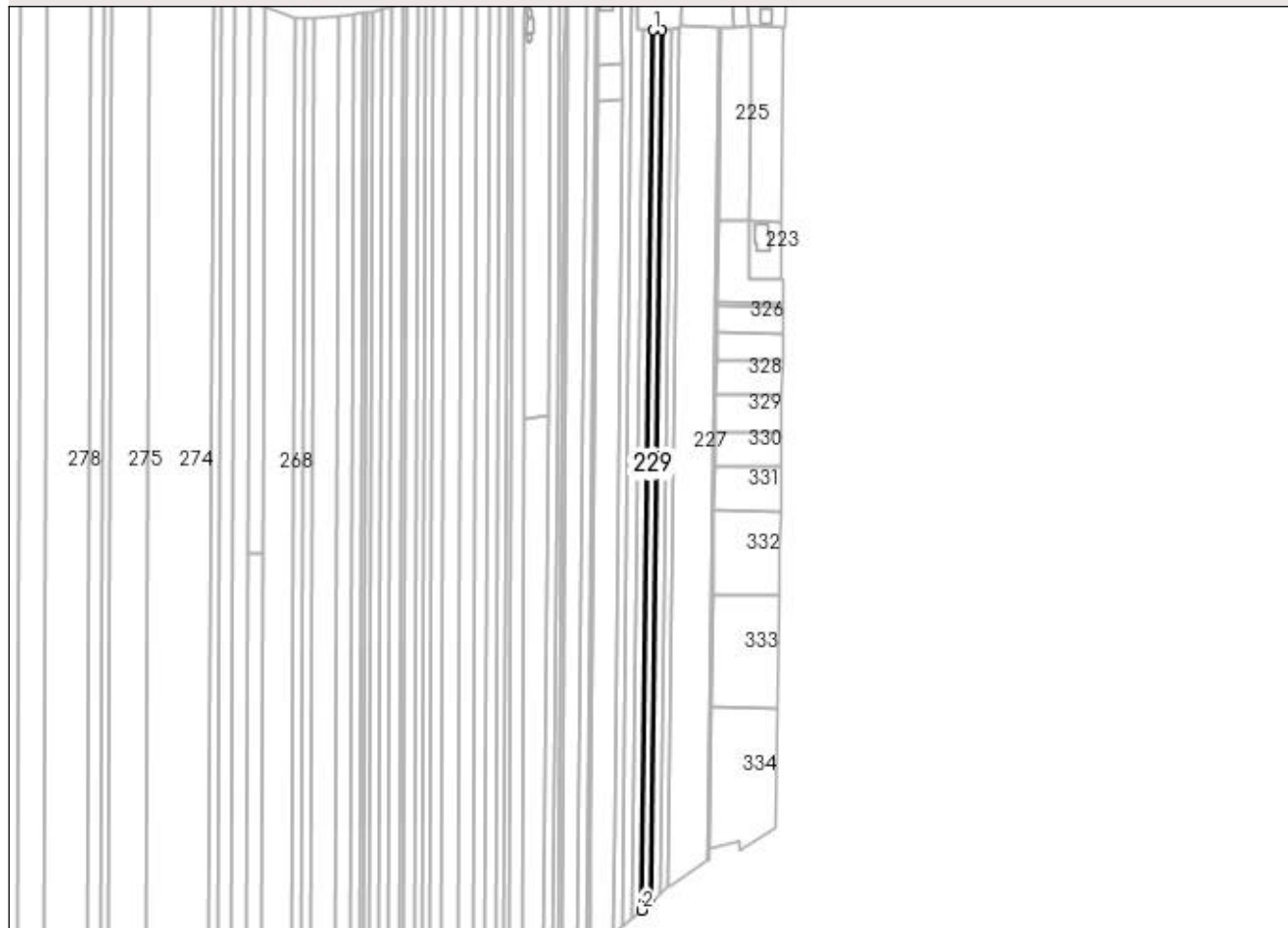
## Anexa Nr. 1 La Partea I

## Teren

Nr cadastral	Suprafața (mp)*	Observații / Referințe
	2.000	

\* Suprafața este determinată în planul de proiecție Stereo 70.

## DETALII LINIARE IMOBIL



## Date referitoare la teren

Crt	Categorie folosință	Intra vilan	Suprafața (mp)	Tarla	Parcelă	Nr. topo	Observații / Referințe
1	arabil	DA	2.000	23	408	-	

## Lungime Segmente

1) Valorile lungimilor segmentelor sunt obținute din proiecție în plan.

Punct început	X / Y	Punct sfârșit	X / Y	Lungime segment (** (m)
1	496.954,851 386.295,687	2	496.948,782 385.839,643	456.084
2	496.948,782 385.839,643	3	496.953,237 385.843,427	5.845
3	496.953,237 385.843,427	4	496.959,254 386.295,633	452.246
4	496.959,254 386.295,633	1	496.954,851 386.295,687	4.403

**\*\* Lungimile segmentelor sunt determinate în planul de proiecție Stereo 70 și sunt rotunjite la 1 milimetru.**

**\*\*\* Distanța dintre puncte este formată din segmente cumulate ce sunt mai mici decât valoarea 1 milimetru.**



**DATE DESPRE IMOBILUL NR. 230**

Oficiul de Cadastru și Publicitate Imobiliară ARGES  
Biroul de Cadastru și Publicitate Imobiliară Pitesti

**A. Partea I. Descrierea imobilului**

TEREN Intravilan

Adresa: Loc. Racovita, Jud. Arges

Nr. Crt	Nr cadastral Nr. topografic	Suprafața* (mp)	Observații / Referințe
A1		2.200	Sector cadastral:5 Teren neimprejmuit;

**B. Partea II. Proprietari și acte**

Inscrieri privitoare la dreptul de proprietate și alte drepturi reale		Referințe
/		
Act Notarial nr. 48, din 08/10/2004 emis de BNP OLARU ELENA;		
B1	Intabulare, drept de PROPRIETATE, dobandit prin Succesiune, cota actuala 2/8 1) <b>NEDELCU ELENA</b>	A1
B2	Intabulare, drept de PROPRIETATE, dobandit prin Succesiune, cota actuala 3/8 1) <b>NEDELCU MARIA</b> , decedata	A1
B3	Intabulare, drept de PROPRIETATE, dobandit prin Succesiune, cota actuala 3/8 1) <b>SCURTU STELUTA</b>	A1

**C. Partea III. SARCINI .**

Inscrieri privind dezmembramintele dreptului de proprietate, drepturi reale de garanție și sarcini	Referințe
NU SUNT	

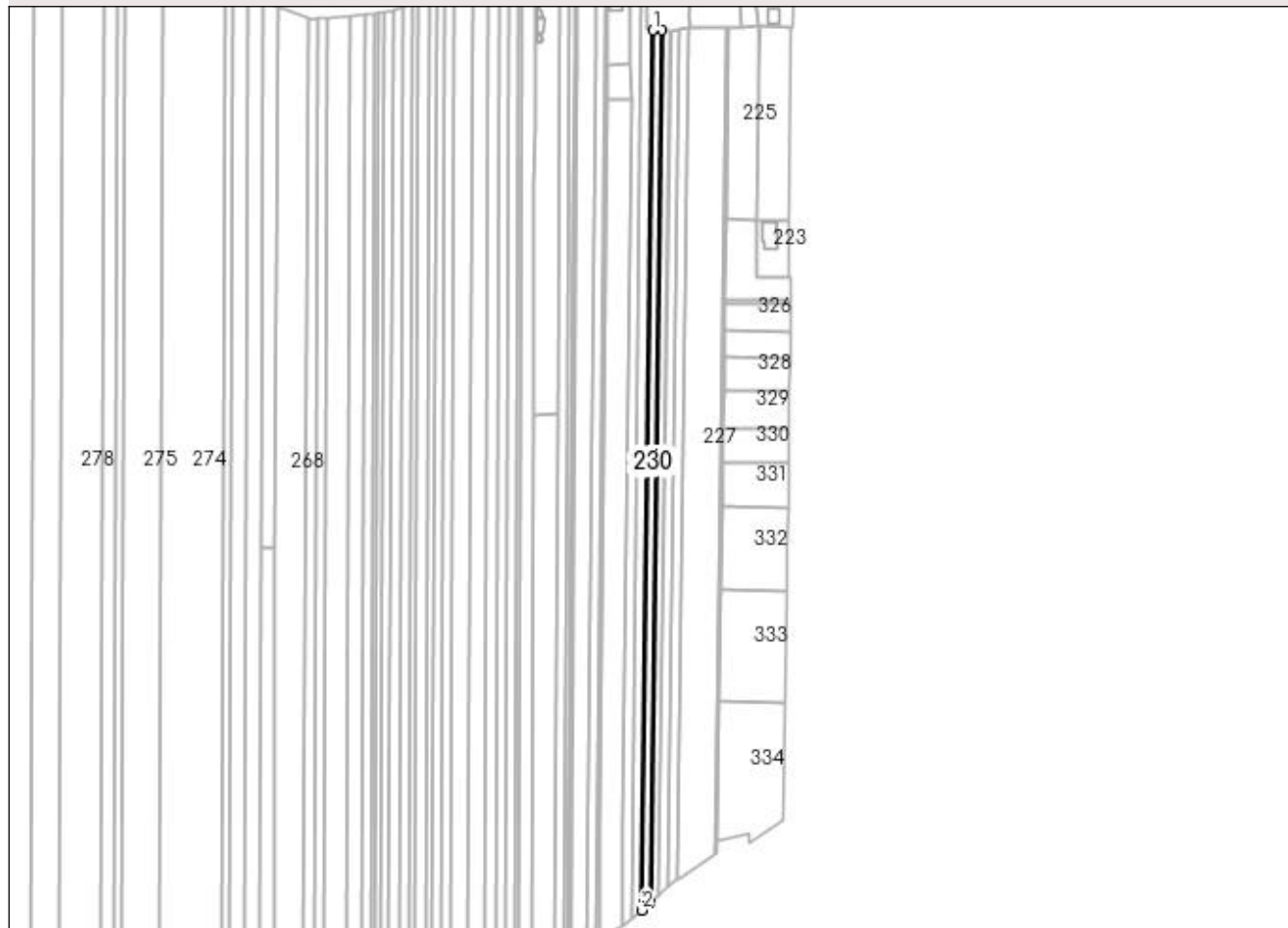
## Anexa Nr. 1 La Partea I

## Teren

Nr cadastral	Suprafața (mp)*	Observații / Referințe
	2.200	

\* Suprafața este determinată în planul de proiecție Stereo 70.

## DETALII LINIARE IMOBIL



## Date referitoare la teren

Crt	Categorie folosință	Intra vilan	Suprafața (mp)	Tarla	Parcelă	Nr. topo	Observații / Referințe
1	arabil	DA	2.200	23	408	-	

## Lungime Segmente

1) Valorile lungimilor segmentelor sunt obținute din proiecție în plan.

Punct început	X / Y	Punct sfârșit	X / Y	Lungime segment (** (m)
1	496.949,969 386.295,747	2	496.944,006 385.835,586	460.2
2	496.944,006 385.835,586	3	496.948,782 385.839,643	6.267
3	496.948,782 385.839,643	4	496.954,851 386.295,687	456.084
4	496.954,851 386.295,687	1	496.949,969 386.295,747	4.882



**\*\* Lungimile segmentelor sunt determinate în planul de proiecție Stereo 70 și sunt rotunjite la 1 milimetru.**

**\*\*\* Distanța dintre puncte este formată din segmente cumulate ce sunt mai mici decât valoarea 1 milimetru.**



**DATE DESPRE IMOBILUL NR. 231**

Oficiul de Cadastru și Publicitate Imobiliară ARGES  
Biroul de Cadastru și Publicitate Imobiliară Pitesti

**A. Partea I. Descrierea imobilului**

TEREN Intravilan

Adresa: Loc. Racovita, Jud. Arges

Nr. Crt	Nr cadastral Nr. topografic	Suprafața* (mp)	Observații / Referințe
A1		2.675	Sector cadastral:5 Teren neimprejmuit;

**B. Partea II. Proprietari și acte**

Inscrieri privitoare la dreptul de proprietate și alte drepturi reale	Referințe
/	
Act Normativ nr. Legea 7, din 13/03/1996 emis de PARLAMENTUL ROMANIEI;	
B1	Inscrierea provizorie, drept de PROPRIETATEInscriere provizorie conform art 13 Legea 7, dobandit prin Lege, cota actuala 1/1 1) UAT MIOVENI, CIF:4318199, proprietar neidentificat
	A1

**C. Partea III. SARCINI .**


Inscrieri privind dezmembramintele dreptului de proprietate, drepturi reale de garanție și sarcini	Referințe
NU SUNT	

## Anexa Nr. 1 La Partea I

## Teren

Nr cadastral	Suprafața (mp)*	Observații / Referințe
	2.675	

\* Suprafața este determinată în planul de proiecție Stereo 70.



## Date referitoare la teren

Crt	Categorie folosință	Intra vilan	Suprafața (mp)	Tarla	Parcelă	Nr. topo	Observații / Referințe
1	arabil	DA	2.675	23	408	-	

## Lungime Segmente

1) Valorile lungimilor segmentelor sunt obținute din proiecție în plan.

Punct început	X / Y	Punct sfârșit	X / Y	Lungime segment (** (m)
1	496.938,929 385.831,292	2	496.944,006 385.835,586	6.649
2	496.944,006 385.835,586	3	496.949,969 386.295,747	460.2
3	496.949,969 386.295,747	4	496.946,83 386.295,785	3.139
4	496.946,83 386.295,785	5	496.946,557 386.332,976	37.192
5	496.946,557 386.332,976	6	496.944,241 386.332,681	2.335

Punct început	X / Y	Punct sfârșit	X / Y	Lungime segment (** (m)
6	496.944,241 386.332,681	1	496.938,929 385.831,292	501.417

\*\* Lungimile segmentelor sunt determinate în planul de proiecție Stereo 70 și sunt rotunjite la 1 milimetru.

\*\*\* Distanța dintre puncte este formată din segmente cumulate ce sunt mai mici decât valoarea 1 milimetru.



**DATE DESPRE IMOBILUL NR. 232**

Oficiul de Cadastru și Publicitate Imobiliară ARGES  
Biroul de Cadastru și Publicitate Imobiliară Pitesti

**A. Partea I. Descrierea imobilului**

TEREN Intravilan

Adresa: Loc. Racovita, Jud. Arges

Nr. Crt	Nr cadastral Nr. topografic	Suprafața* (mp)	Observații / Referințe
A1		2.500	Sector cadastral:5 Teren neimprejmuit;

**B. Partea II. Proprietari și acte**

Inscrieri privitoare la dreptul de proprietate și alte drepturi reale	Referințe
/	
Act Administrativ nr. 6798, din 12/04/1993 emis de CJSDPAT ARGES;	
B1	A1
Intabulare, drept de PROPRIETATE, dobandit prin Reconstituire, cota actuala 1/1 1) PETRE MARIA	

**C. Partea III. SARCINI .**


Inscrieri privind dezmembramintele dreptului de proprietate, drepturi reale de garanție și sarcini	Referințe
NU SUNT	

## Anexa Nr. 1 La Partea I

## Teren

Nr cadastral	Suprafața (mp)*	Observații / Referințe
	2.500	

\* Suprafața este determinată în planul de proiecție Stereo 70.



## Date referitoare la teren

Crt	Categorie folosință	Intra vilan	Suprafața (mp)	Tarla	Parcelă	Nr. topo	Observații / Referințe
1	arabil	DA	2.500	23	408	-	

## Lungime Segmente

1) Valorile lungimilor segmentelor sunt obținute din proiecție în plan.

Punct început	X / Y	Punct sfârșit	X / Y	Lungime segment (** (m)
1	496.938,929 385.831,292	2	496.944,241 386.332,681	501.417
2	496.944,241 386.332,681	3	496.937,746 386.331,856	6.547
3	496.937,746 386.331,856	4	496.938,397 386.278,124	53.736
4	496.938,397 386.278,124	5	496.938,62 386.259,67	18.455
5	496.938,62 386.259,67	6	496.934,59 385.879,88	379.811



Punct început	X / Y	Punct sfârșit	X / Y	Lungime segment (** (m)
6	496.934,59 385.879,88	7	496.934,03 385.827,02	52.863
7	496.934,03 385.827,02	1	496.938,929 385.831,292	6.5

\*\* Lungimile segmentelor sunt determinate în planul de proiecție Stereo 70 și sunt rotunjite la 1 milimetru.

\*\*\* Distanța dintre puncte este formată din segmente cumulate ce sunt mai mici decât valoarea 1 milimetru.



**DATE DESPRE IMOBILUL NR. 233**

Oficiul de Cadastru și Publicitate Imobiliară ARGES  
Biroul de Cadastru și Publicitate Imobiliară Pitesti

**A. Partea I. Descrierea imobilului**

TEREN Intravilan

Adresa: Loc. Racovita, Jud. Arges

Nr. Crt	Nr cadastral Nr. topografic	Suprafața* (mp)	Observații / Referințe
A1		825	Sector cadastral:5 Teren imprejmuit;

**Construcții**

Crt	Nr cadastral Nr. topografic	Adresa	Observații / Referințe
A1.1		Loc. Racovita, Jud. Arges	Nr. niveluri:1; S. construita la sol:45 mp; S. construita desfasurata:45 mp; Locuinta
A1.2		Loc. Racovita, Jud. Arges	Nr. niveluri:1; S. construita la sol:48 mp; S. construita desfasurata:48 mp; Locuinta

**B. Partea II. Proprietari și acte**

Inscrieri privitoare la dreptul de proprietate și alte drepturi reale		Referințe
/		
Act Normativ nr. 7, din 13/03/1996 emis de Parlamentul Romaniei;		
B1	Inscrierea provizorie, drept de PROPRIETATEInscriere provizorie conform art 13 Legea 7, dobandit prin Lege, cota actuala 1/1 1) UAT MIOVENI, CIF:4318199, proprietar neidentificat	A1
Act Administrativ nr. 21133, din 13/07/2022 emis de Primaria Mioveni;		
B2	Intabulare, drept de PROPRIETATE, dobandit prin Construire, cota actuala 1/1 1) MĂRUNȚELU ELENA	A1.1, A1.2

**C. Partea III. SARCINI .**

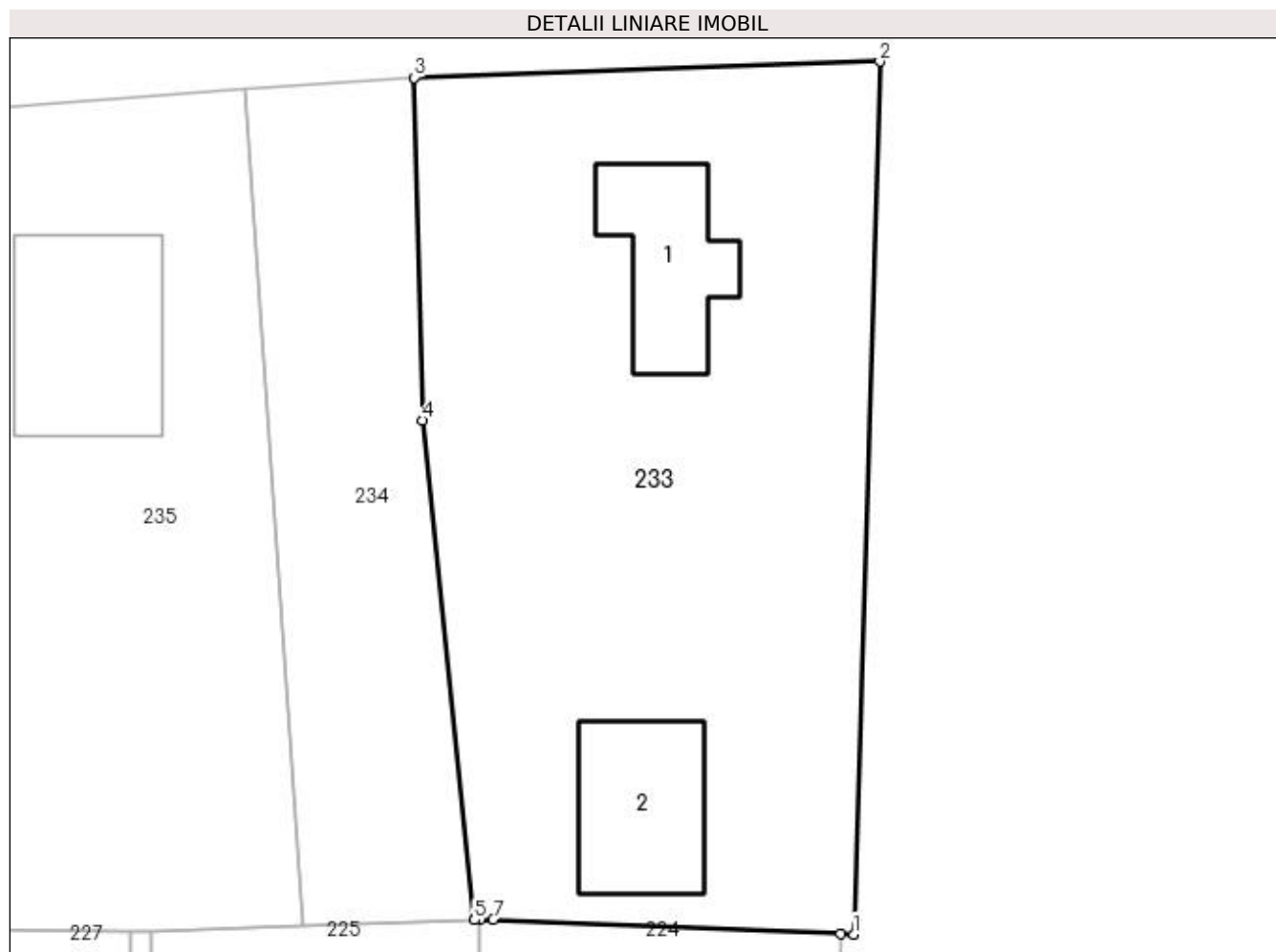
Inscrieri privind dezmembramintele dreptului de proprietate, drepturi reale de garanție și sarcini	Referințe
NU SUNT	

## Anexa Nr. 1 La Partea I

## Teren

Nr cadastral	Suprafața (mp)*	Observații / Referințe
	825	

\* Suprafața este determinată în planul de proiecție Stereo 70.



## Date referitoare la teren

Crt	Categorie folosință	Intravilan	Suprafața (mp)	Tarla	Parcelă	Nr. topo	Observații / Referințe
1	curți constructii	DA	825	23	415	-	

## Date referitoare la construcții

Crt	Număr	Destinație construcție	Supraf. (mp)	Situație juridică	Observații / Referințe
A1.1		construcții de locuințe	45	Cu acte	Nr. niveluri:1; S. construita la sol:45 mp; S. construita desfasurata:45 mp; Locuinta
A1.2		construcții de locuințe	48	Cu acte	Nr. niveluri:1; S. construita la sol:48 mp; S. construita desfasurata:48 mp; Locuinta

## Lungime Segmente

1) Valorile lungimilor segmentelor sunt obținute din proiecție în plan.

Punct început	X / Y	Punct sfârșit	X / Y	Lungime segment (** (m)
1	497.022,932 386.297,186	2	497.024,166 386.338,456	41.288
2	497.024,166 386.338,456	3	497.002,151 386.337,69	22.028
3	497.002,151 386.337,69	4	497.002,543 386.321,499	16.196

Punct început	X / Y	Punct sfârșit	X / Y	Lungime segment (** (m)
4	497.002,543 386.321,499	5	497.004,987 386.297,863	23.762
5	497.004,987 386.297,863	6	497.005,243 386.297,872	0.256
6	497.005,243 386.297,872	7	497.005,874 386.297,898	0.632
7	497.005,874 386.297,898	8	497.022,312 386.297,212	16.452
8	497.022,312 386.297,212	1	497.022,932 386.297,186	0.621

\*\* Lungimile segmentelor sunt determinate în planul de proiecție Stereo 70 și sunt rotunjite la 1 milimetru.

\*\*\* Distanța dintre puncte este formată din segmente cumulate ce sunt mai mici decât valoarea 1 milimetru.



**DATE DESPRE IMOBILUL NR. 234**

Oficiul de Cadastru și Publicitate Imobiliară ARGES  
Biroul de Cadastru și Publicitate Imobiliară Pitesti

**A. Partea I. Descrierea imobilului**

TEREN Intravilan

Adresa: Loc. Racovita, Jud. Arges, Punct "La Pod"

Nr. Crt	Nr cadastral Nr. topografic	Suprafața* (mp)	Observații / Referințe
A1	85063	306	Sector cadastral:5 Teren neimprejmuit;

**B. Partea II. Proprietari și acte**

Inscrieri privitoare la dreptul de proprietate și alte drepturi reale		Referințe
<b>62966 / 29/11/2018</b>		
Act Notarial nr. 3180, din 28/11/2018 emis de Olaru Elena (act notarial nr 3186 din 28.11.2018, emis de Olaru Elena);		
B2	Intabulare, drept de PROPRIETATE- bun comun, dobandit prin Conventie, cota actuala 1/1 1) DUMITRESCU IONUȚ-ADRIAN, căsătorit cu 2) DUMITRESCU RAMONA-NICOLETA	A1
<b>4736 / 31/01/2019</b>		
Act Notarial nr. 354, din 30/01/2019 emis de Olaru Elena;		
B3	Se notează actul adițional autentificat sub nr.354/30.01.2019.2019, la contractul de vânzare cumpărare autentificat sub nr. 3180/28.11.2018 emis de notar public Olaru Elena, cu stare de proprietate neschimbată	A1
<b>36147 / 01/07/2019</b>		
Act Notarial nr. 1780, din 28/05/2019 emis de Olaru Elena;		
B4	se noteaza actul aditional autentificat sub nr. 1780 din 28.06.2019, la contractul de vanzare cumparare autentificat sub nr. 3180 din 28.11.2018 emis de notar public Olaru Elena, cu stare de proprietate neschimbata <i>OBSERVATII: vezi inscrierea de sub B2</i>	A1
<b>75047 / 23/12/2019</b>		
Act Notarial nr. 3041, din 16/12/2019 emis de Burcea Marius;		
B5	se noteaza actul aditional autentificat sub nr. 3041 din 16.12.2019, la contractul de vanzare cumparare autentificat sub nr. 3180 din 28.11.2018 emis de notar public Olaru Elena	A1

**C. Partea III. SARCINI .**

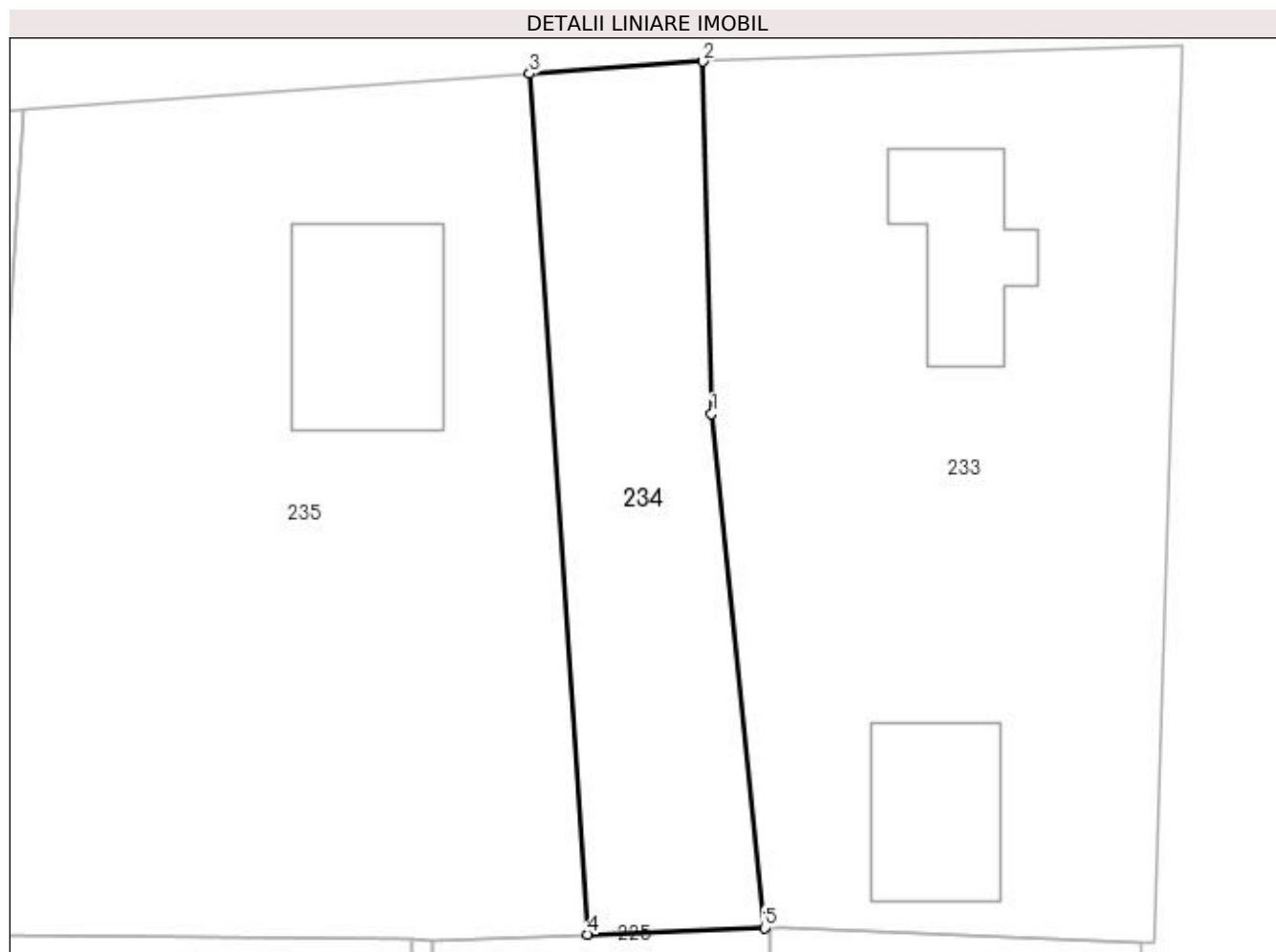
Inscrieri privind dezmembramintele dreptului de proprietate, drepturi reale de garanție și sarcini	Referințe
NU SUNT	

## Anexa Nr. 1 La Partea I

## Teren

Nr cadastral	Suprafața (mp)*	Observații / Referințe
85063	306	

\* Suprafața este determinată în planul de proiecție Stereo 70.



## Date referitoare la teren

Crt	Categorie folosință	Intravilan	Suprafața (mp)	Tarla	Parcelă	Nr. topo	Observații / Referințe
1	arabil	DA	306	23	415	-	

## Lungime Segmente

1) Valorile lungimilor segmentelor sunt obținute din proiecție în plan.

Punct început	X / Y	Punct sfârșit	X / Y	Lungime segment (** (m)
1	497.002,543 386.321,499	2	497.002,151 386.337,69	16.196
2	497.002,151 386.337,69	3	496.994,17 386.337,135	8.0
3	496.994,17 386.337,135	4	496.996,843 386.297,568	39.657
4	496.996,843 386.297,568	5	497.004,987 386.297,863	8.149
5	497.004,987 386.297,863	1	497.002,543 386.321,499	23.762



**\*\* Lungimile segmentelor sunt determinate în planul de proiecție Stereo 70 și sunt rotunjite la 1 milimetru.**

**\*\*\* Distanța dintre puncte este formată din segmente cumulate ce sunt mai mici decât valoarea 1 milimetru.**



**DATE DESPRE IMOBILUL NR. 235**

Oficiul de Cadastru și Publicitate Imobiliară ARGES  
Biroul de Cadastru și Publicitate Imobiliară Pitesti

**A. Partea I. Descrierea imobilului**

TEREN Intravilan

Adresa: Loc. Racovita, Jud. Arges

Nr. Crt	Nr cadastral Nr. topografic	Suprafața* (mp)	Observații / Referințe
A1		1.000	Sector cadastral:5 Teren neimprejmuit;

**Construcții**

Crt	Nr cadastral Nr. topografic	Adresa	Observații / Referințe
A1.1		Loc. Racovita, Cartier Racovita, Jud. Arges	Nr. niveluri:1; S. construita la sol:66 mp; S. construita desfasurata:66 mp; Locuinta

**B. Partea II. Proprietari și acte**

Inscrieri privitoare la dreptul de proprietate și alte drepturi reale		Referințe
/		
Act Normativ nr. Legea 7, din 13/03/1996 emis de PARLAMENTUL ROMANIEI;		
B1	Inscrierea provizorie, drept de PROPRIETATE conform art 13 Legea 7, dobandit prin Lege, cota actuala 1/1 1) UAT MIOVENI, CIF:4318199, proprietar neidentificat	A1
Act Administrativ nr. 21133, din 13/07/2022 emis de Primaria Mioveni;		
B2	Intabulare, drept de PROPRIETATE, dobandit prin Construire, cota actuala 1/1 1) CÂRSTEA MARIA	A1.1

**C. Partea III. SARCINI .**

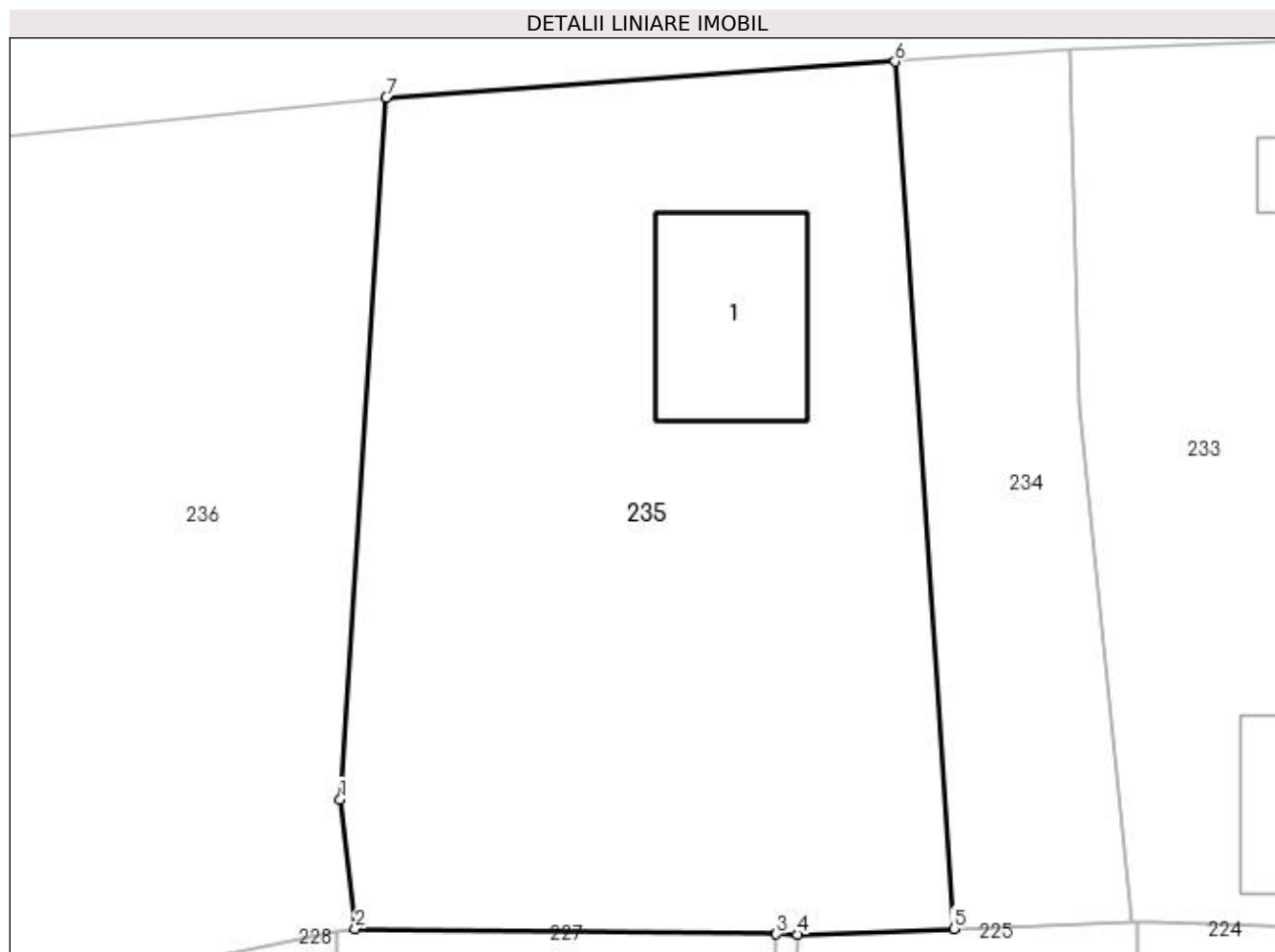
Inscrieri privind dezmembramintele dreptului de proprietate, drepturi reale de garanție și sarcini	Referințe
NU SUNT	

## Anexa Nr. 1 La Partea I

## Teren

Nr cadastral	Suprafața (mp)*	Observații / Referințe
	1.000	

\* Suprafața este determinată în planul de proiecție Stereo 70.



## Date referitoare la teren

Crt	Categorie folosință	Intra vilan	Suprafața (mp)	Tarla	Parcelă	Nr. topo	Observații / Referințe
1	curți constructii	DA	1.000	23	408	-	

## Date referitoare la construcții

Crt	Număr	Destinație construcție	Supraf. (mp)	Situație juridică	Observații / Referințe
A1.1		construcții de locuințe	66	Cu acte	Nr. niveluri:1; S. construita la sol:66 mp; S. construita desfasurata:66 mp; Locuinta

## Lungime Segmente

1) Valorile lungimilor segmentelor sunt obținute din proiecție în plan.

Punct început	X / Y	Punct sfârșit	X / Y	Lungime segment (** (m)
1	496.968,848 386.303,475	2	496.969,52 386.297,571	5.942
2	496.969,52 386.297,571	3	496.988,747 386.297,321	19.229
3	496.988,747 386.297,321	4	496.989,708 386.297,309	0.961
4	496.989,708 386.297,309	5	496.996,843 386.297,568	7.14

Punct început	X / Y	Punct sfârșit	X / Y	Lungime segment (** (m)
5	496.996,843 386.297,568	6	496.994,17 386.337,135	39.657
6	496.994,17 386.337,135	7	496.970,942 386.335,496	23.286
7	496.970,942 386.335,496	1	496.968,848 386.303,475	32.089

\*\* Lungimile segmentelor sunt determinate în planul de proiecție Stereo 70 și sunt rotunjite la 1 milimetru.

\*\*\* Distanța dintre puncte este formată din segmente cumulate ce sunt mai mici decât valoarea 1 milimetru.



**DATE DESPRE IMOBILUL NR. 236**

Oficiul de Cadastru și Publicitate Imobiliară ARGES  
Biroul de Cadastru și Publicitate Imobiliară Pitesti

**A. Partea I. Descrierea imobilului**

TEREN Intravilan

Adresa: Loc. Racovita, Jud. Arges

Nr. Crt	Nr cadastral Nr. topografic	Suprafața* (mp)	Observații / Referințe
A1		879	Sector cadastral:5 Teren neimprejmuit;

**B. Partea II. Proprietari și acte**

Inscrieri privitoare la dreptul de proprietate și alte drepturi reale	Referințe
/	
Act Normativ nr. Legea 7, din 13/03/1996 emis de PARLAMENTUL ROMANIEI;	
B1	Inscrierea provizorie, drept de PROPRIETATEInscriere provizorie conform art 13 Legea 7, dobandit prin Lege, cota actuala 1/1 1) UAT MIOVENI, CIF:4318199, proprietar neidentificat
	A1

**C. Partea III. SARCINI .**

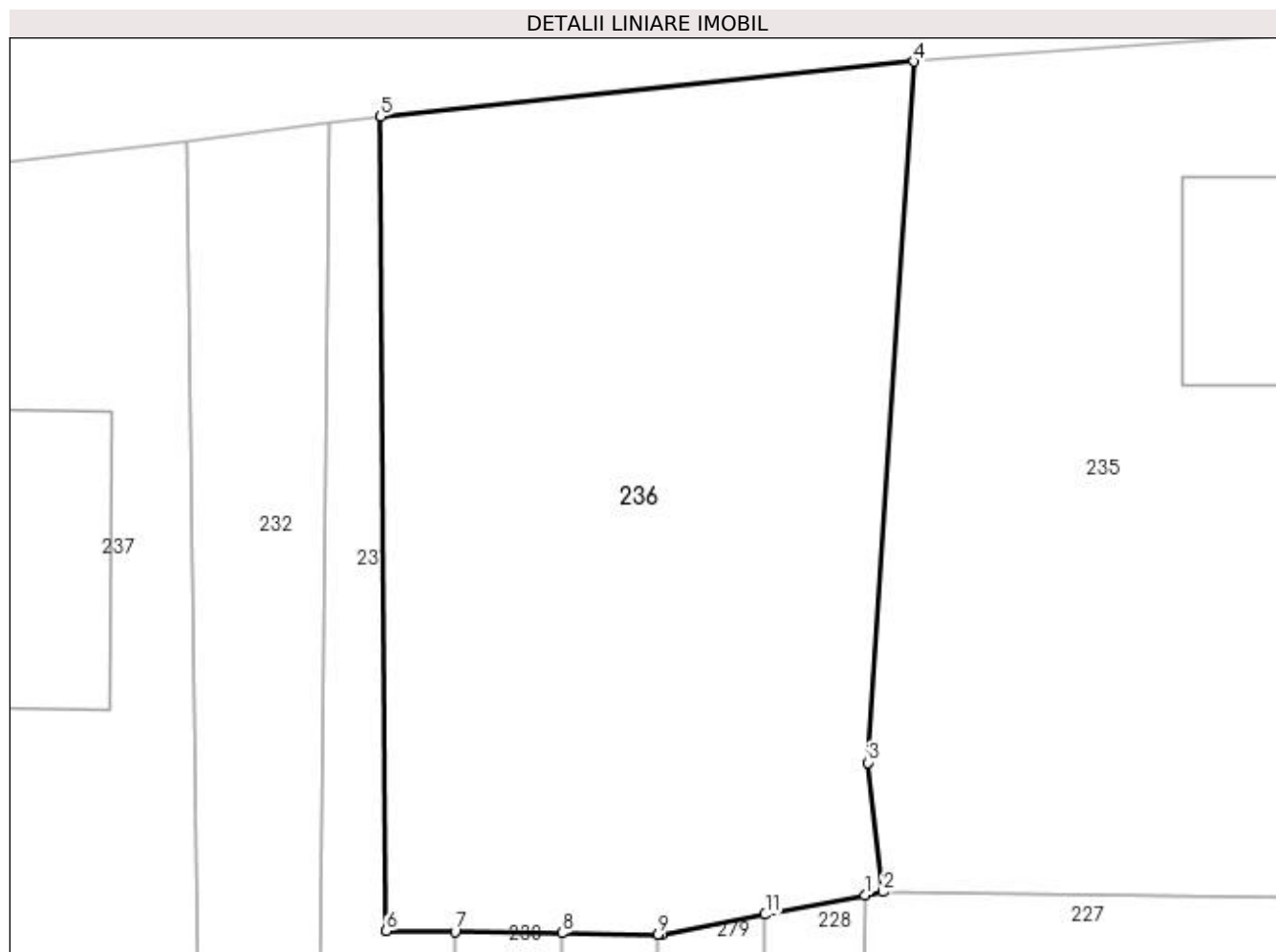
Inscrieri privind dezmembramintele dreptului de proprietate, drepturi reale de garanție și sarcini	Referințe
NU SUNT	

## Anexa Nr. 1 La Partea I

## Teren

Nr cadastral	Suprafața (mp)*	Observații / Referințe
	879	

\* Suprafața este determinată în planul de proiecție Stereo 70.



## Date referitoare la teren

Crt	Categorie folosință	Intravilan	Suprafața (mp)	Tarla	Parcelă	Nr. topo	Observații / Referințe
1	arabil	DA	879	23	408	-	

## Lungime Segmente

1) Valorile lungimilor segmentelor sunt obținute din proiecție în plan.

Punct început	X / Y	Punct sfârșit	X / Y	Lungime segment (** (m)
1	496.968,7 386.297,414	2	496.969,52 386.297,571	0.835
2	496.969,52 386.297,571	3	496.968,848 386.303,475	5.942
3	496.968,848 386.303,475	4	496.970,942 386.335,496	32.089
4	496.970,942 386.335,496	5	496.946,557 386.332,976	24.515
5	496.946,557 386.332,976	6	496.946,83 386.295,785	37.192



Punct început	X / Y	Punct sfârșit	X / Y	Lungime segment (** (m)
6	496.946,83 386.295,785	7	496.949,969 386.295,747	3.139
7	496.949,969 386.295,747	8	496.954,851 386.295,687	4.882
8	496.954,851 386.295,687	9	496.959,254 386.295,633	4.403
9	496.959,254 386.295,633	10	496.959,418 386.295,631	0.164
10	496.959,418 386.295,631	11	496.964,147 386.296,539	4.815
11	496.964,147 386.296,539	1	496.968,7 386.297,414	4.636

\*\* Lungimile segmentelor sunt determinate în planul de proiecție Stereo 70 și sunt rotunjite la 1 milimetru.

\*\*\* Distanța dintre puncte este formată din segmente cumulate ce sunt mai mici decât valoarea 1 milimetru.



**DATE DESPRE IMOBILUL NR. 237**

Oficiul de Cadastru și Publicitate Imobiliară ARGES  
Biroul de Cadastru și Publicitate Imobiliară Pitesti

**A. Partea I. Descrierea imobilului**

TEREN Intravilan

Adresa: Loc. Racovita, Jud. Arges

Nr. Crt	Nr cadastral Nr. topografic	Suprafața* (mp)	Observații / Referințe
A1		641	Sector cadastral:5 Teren imprejmuit;

**Construcții**

Crt	Nr cadastral Nr. topografic	Adresa	Observații / Referințe
A1.1		Loc. Racovita, Jud. Arges	Nr. niveluri:2; S. construita la sol:100 mp; S. construita desfasurata:200 mp; Locuinta P+1, an construire 2003

**B. Partea II. Proprietari și acte**

Inscrieri privitoare la dreptul de proprietate și alte drepturi reale		Referințe
/		
Act Notarial nr. 3863, din 05/11/1998 emis de BNP Burcea Marin (Certificat de deces nr. 186/25.01.2019 emis de Directia pentru Evidenta Persoanelor Pitesti);		
B1	Intabulare, drept de PROPRIETATE, dobandit prin Conventie, cota actuala 8/16 1) <b>BALTOI CRISTINA</b>	A1
Act Administrativ nr. 188, din 22/12/2003 emis de Primaria Mioveni;		
B2	Intabulare, drept de PROPRIETATE, dobandit prin Construire, cota actuala 8/16 1) <b>BALTOI CRISTINA</b>	A1.1
Act Notarial nr. 29, din 03/06/2019 emis de BNP PUSCASU LUMINITA;		
B3	Intabulare, drept de PROPRIETATE, dobandit prin Succesiune, cota actuala 2/16 1) <b>BALTOI CRISTINA</b>	A1, A1.1
Act Notarial nr. 29, din 03/06/2019 emis de BIN Puscasu Luminita;		
B4	Intabulare, drept de PROPRIETATE, dobandit prin Succesiune, cota actuala 3/16 1) <b>BALTOI CATALIN-IONUT</b>	A1, A1.1
Act Notarial nr. 29, din 03/06/2019 emis de BNP PUSCASU LUMINITA;		
B5	Intabulare, drept de PROPRIETATE, dobandit prin Succesiune, cota actuala 3/16 1) <b>BALTOI MARIAN-MIHAI</b>	A1, A1.1

**C. Partea III. SARCINI .**

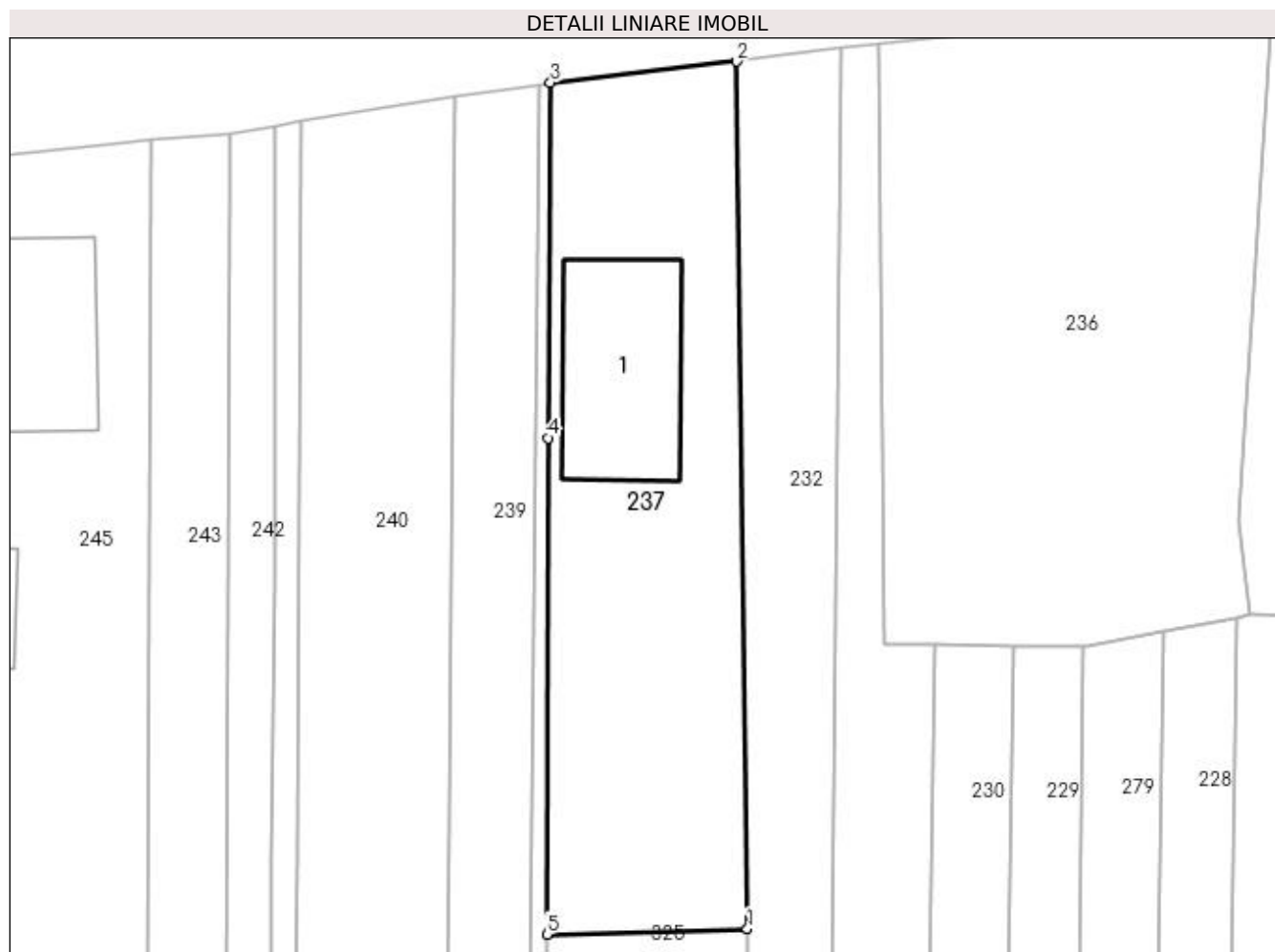
Inscrieri privind dezmembramintele dreptului de proprietate, drepturi reale de garanție și sarcini	Referințe
NU SUNT	

## Anexa Nr. 1 La Partea I

## Teren

Nr cadastral	Suprafața (mp)*	Observații / Referințe
	641	

\* Suprafața este determinată în planul de proiecție Stereo 70.



## Date referitoare la teren

Crt	Categorie folosință	Intra vilan	Suprafața (mp)	Tarla	Parcelă	Nr. topo	Observații / Referințe
1	curți construcții	DA	641	23	408	-	în actul de proprietate nu se regăsește tarla și parcela

## Date referitoare la construcții

Crt	Număr	Destinație construcție	Supraf. (mp)	Situație juridică	Observații / Referințe
A1.1		construcții de locuințe	Din acte: 200 Masurată: 100	Cu acte	Nr. niveluri: 2; S. construită la sol: 100 mp; S. construită desfășurată: 200 mp; Locuința P+1, an construire 2003

## Lungime Segmente

1) Valorile lungimilor segmentelor sunt obținute din proiecție în plan.

Punct început	X / Y	Punct sfârșit	X / Y	Lungime segment (** (m)
1	496.938,397 386.278,124	2	496.937,746 386.331,856	53.736
2	496.937,746 386.331,856	3	496.926,188 386.330,547	11.632
3	496.926,188 386.330,547	4	496.926,031 386.308,53	22.018

Punct început	X / Y	Punct sfârșit	X / Y	Lungime segment (** (m)
4	496.926,031 386.308,53	5	496.925,961 386.277,781	30.749
5	496.925,961 386.277,781	1	496.938,397 386.278,124	12.441

\*\* Lungimile segmentelor sunt determinate în planul de proiecție Stereo 70 și sunt rotunjite la 1 milimetru.

\*\*\* Distanța dintre puncte este formată din segmente cumulate ce sunt mai mici decât valoarea 1 milimetru.



**DATE DESPRE IMOBILUL NR. 238**

Oficiul de Cadastru și Publicitate Imobiliară ARGES  
Biroul de Cadastru și Publicitate Imobiliară Pitesti

**A. Partea I. Descrierea imobilului**

TEREN Intravilan

Adresa: Loc. Racovita, Jud. Arges, Punct "La Pod, La Vlad"

Nr. Crt	Nr cadastral Nr. topografic	Suprafața* (mp)	Observații / Referințe
A1	85753	5.400	Sector cadastral:5 Teren neimprejmuit;

**B. Partea II. Proprietari și acte**

Inscrieri privitoare la dreptul de proprietate și alte drepturi reale	Referințe
<b>8160 / 18/02/2019</b>	
Act Notarial nr. 406, din 15/02/2019 emis de Puscasu Luminita;	
B2	A1
Intabulare, drept de PROPRIETATE- bun propriu, dobandit prin Conventie, cota actuala 1/1 1) RADU ELENA, necasatorita	

**C. Partea III. SARCINI .**


Inscrieri privind dezmembramintele dreptului de proprietate, drepturi reale de garanție și sarcini	Referințe
NU SUNT	

## Anexa Nr. 1 La Partea I

## Teren

Nr cadastral	Suprafața (mp)*	Observații / Referințe
85753	5.400	

\* Suprafața este determinată în planul de proiecție Stereo 70.



## Date referitoare la teren

Crt	Categorie folosință	Intra vilan	Suprafața (mp)	Tarla	Parcelă	Nr. topo	Observații / Referințe
1	arabil	DA	5.400	23	408	-	

## Lungime Segmente

1) Valorile lungimilor segmentelor sunt obținute din proiecție în plan.

Punct început	X / Y	Punct sfârșit	X / Y	Lungime segment (** (m)
1	496.938,62 386.259,67	2	496.925,92 386.259,32	12.705
2	496.925,92 386.259,32	3	496.922,39 385.877,93	381.406
3	496.922,39 385.877,93	4	496.921,86 385.821,19	56.742
4	496.921,86 385.821,19	5	496.934,03 385.827,02	13.494
5	496.934,03 385.827,02	6	496.934,59 385.879,88	52.863



Punct început	X / Y	Punct sfârşit	X / Y	Lungime segment (** (m)
6	496.934,59 385.879,88	1	496.938,62 386.259,67	379.811

\*\* Lungimile segmentelor sunt determinate în planul de proiecţie Stereo 70 şi sunt rotunjite la 1 milimetru.

\*\*\* Distanţa dintre puncte este formată din segmente cumulate ce sunt mai mici decât valoarea 1 milimetru.



**DATE DESPRE IMOBILUL NR. 239**

Oficiul de Cadastru și Publicitate Imobiliară ARGES  
Biroul de Cadastru și Publicitate Imobiliară Pitesti

**A. Partea I. Descrierea imobilului**

TEREN Intravilan

Adresa: Loc. Racovita, Jud. Arges, Punct "La Pod Spital"

Nr. Crt	Nr cadastral Nr. topografic	Suprafața* (mp)	Observații / Referințe
A1	85874	2.600	Sector cadastral:5 Teren neimprejmuat;

**B. Partea II. Proprietari și acte**

Inscrieri privitoare la dreptul de proprietate și alte drepturi reale	Referințe	
<b>6234 / 07/02/2019</b>		
Act Notarial nr. 2517, din 29/09/2017 emis de BIN OLARU ELENA (act administrativ nr 2530 din 01.02.2019, emis de PRIMARIA ORASULUI MIOVENI;act administrativ nr F90756 din 25.01.2019, emis de PRIMARIA ORASULUI MIOVENI;act notarial nr 211 din 06.11.2018, emis de SPN ARISTOTEL SI ASOCIATII;act notarial nr 21 din 29.09.2017, emis de BIN OLARU ELENA;act administrativ nr 6753 din 22.03.1993, emis de COMISIA JUDETEANA PENTRU STABILIREA DREPTULUI DE PROPRIETATE ASUPRA TERENURILOR ARGES);		
B2	Intabulare, drept de PROPRIETATE, bun propriu, dobandit prin Succesiune, cota actuala 1/2 1) <b>NEDELCU MARIA</b> , (născută DICĂ)	A1
<b>41023 / 25/07/2019</b>		
Act Notarial nr. 103, din 02/07/2019 emis de Costache Mihaela Camelia;		
B3	Intabulare, drept de PROPRIETATE-bun propriu, dobandit prin Succesiune, cota actuala 2/16 1) <b>DICĂ CICILIA</b>	A1
B4	Intabulare, drept de PROPRIETATE-bun propriu, dobandit prin Succesiune, cota actuala 3/16 1) <b>DICĂ ELENA-AURA-ELIZA</b>	A1
B5	Intabulare, drept de PROPRIETATE-bun propriu, dobandit prin Succesiune, cota actuala 3/16 1) <b>DICĂ OANA</b>	A1

**C. Partea III. SARCINI .**


Inscrieri privind dezmembramintele dreptului de proprietate, drepturi reale de garanție și sarcini	Referințe
NU SUNT	

## Anexa Nr. 1 La Partea I

## Teren

Nr cadastral	Suprafața (mp)*	Observații / Referințe
85874	2.600	

\* Suprafața este determinată în planul de proiecție Stereo 70.



## Date referitoare la teren

Crt	Categorie folosință	Intravilan	Suprafața (mp)	Tarla	Parcelă	Nr. topo	Observații / Referințe
1	arabil	DA	2.600	23	408	-	

## Lungime Segmente

1) Valorile lungimilor segmentelor sunt obținute din proiecție în plan.

Punct început	X / Y	Punct sfârșit	X / Y	Lungime segment (** (m)
1	496.919,946 386.284,418	2	496.915,028 385.815,143	469.301
2	496.915,028 385.815,143	3	496.918,108 385.817,705	4.006
3	496.918,108 385.817,705	4	496.920,156 385.820,036	3.103
4	496.920,156 385.820,036	5	496.925,485 386.330,439	510.431
5	496.925,485 386.330,439	6	496.920,311 386.329,641	5.235

Punct început	X / Y	Punct sfârșit	X / Y	Lungime segment (** (m)
6	496.920,311 386.329,641	1	496.919,946 386.284,418	45.224

\*\* Lungimile segmentelor sunt determinate în planul de proiecție Stereo 70 și sunt rotunjite la 1 milimetru.

\*\*\* Distanța dintre puncte este formată din segmente cumulate ce sunt mai mici decât valoarea 1 milimetru.



**DATE DESPRE IMOBILUL NR. 240**

Oficiul de Cadastru și Publicitate Imobiliară ARGES  
Biroul de Cadastru și Publicitate Imobiliară Pitesti

**A. Partea I. Descrierea imobilului**

TEREN Intravilan

Adresa: Loc. Racovita, Jud. Arges

Nr. Crt	Nr cadastral Nr. topografic	Suprafața* (mp)	Observații / Referințe
A1	85523	4.400	Sector cadastral:5 Teren neimprejmuat;

**B. Partea II. Proprietari și acte**

Inscrieri privitoare la dreptul de proprietate și alte drepturi reale		Referințe
<b>39745 / 01/08/2018</b>		
Act Notarial nr. 1370, din 17/05/2018 emis de B.I.N. OLARU ELENA (act notarial nr 12 din 09.05.2018, emis de B.I.N. OLARU ELENA;act administrativ nr 32 din 15.04.2010, emis de CONSILIUL LOCAL MIOVENI;act administrativ nr 18721 din 05.07.2018, emis de PRIMARIA MIOVENI;act administrativ nr 71564 din 11.05.1995, emis de C.J.S.D.P.A.T.;act administrativ nr 23 din 30.04.2010, emis de CONSILIUL JUDETEAN ARGES;act administrativ nr F96056 din 10.07.2018, emis de PRIMARIA MIOVENI);		
B1	Intabulare, drept de PROPRIETATE-bun propriu, dobandit prin lesire Din Indiviziune, cota actuala 1/1 1) DICA ION	A1

**C. Partea III. SARCINI .**


Inscrieri privind dezmembramintele dreptului de proprietate, drepturi reale de garanție și sarcini	Referințe
NU SUNT	

## Anexa Nr. 1 La Partea I

## Teren

Nr cadastral	Suprafața (mp)*	Observații / Referințe
85523	4.400	

\* Suprafața este determinată în planul de proiecție Stereo 70.



## Date referitoare la teren

Crt	Categorie folosință	Intra vilan	Suprafața (mp)	Tarla	Parcelă	Nr. topo	Observații / Referințe
1	arabil	DA	4.400	23	408	-	

## Lungime Segmente

1) Valorile lungimilor segmentelor sunt obținute din proiecție în plan.

Punct început	X / Y	Punct sfârșit	X / Y	Lungime segment (** (m)
1	496.910,491 386.282,498	2	496.907,55 385.811,56	470.947
2	496.907,55 385.811,56	3	496.915,028 385.815,143	8.292
3	496.915,028 385.815,143	4	496.919,946 386.284,418	469.301
4	496.919,946 386.284,418	5	496.920,311 386.329,641	45.224
5	496.920,311 386.329,641	6	496.910,765 386.328,145	9.663



Punct început	X / Y	Punct sfârşit	X / Y	Lungime segment (** (m)
6	496.910,765 386.328,145	1	496.910,491 386.282,498	45.648

\*\* Lungimile segmentelor sunt determinate în planul de proiecţie Stereo 70 şi sunt rotunjite la 1 milimetru.

\*\*\* Distanţa dintre puncte este formată din segmente cumulate ce sunt mai mici decât valoarea 1 milimetru.



**DATE DESPRE IMOBILUL NR. 241**

Oficiul de Cadastru și Publicitate Imobiliară ARGES  
Biroul de Cadastru și Publicitate Imobiliară Pitesti

**A. Partea I. Descrierea imobilului**

TEREN Intravilan

Adresa: Loc. Racovita, Jud. Arges, Punct "La Pod"

Nr. Crt	Nr cadastral Nr. topografic	Suprafața* (mp)	Observații / Referințe
A1	85531	800	Sector cadastral:5 Teren neimprejmuit;

**B. Partea II. Proprietari și acte**

Inscrieri privitoare la dreptul de proprietate și alte drepturi reale		Referințe
<b>7294 / 13/02/2019</b>		
Act Notarial nr. 335, din 12/02/2019 emis de Puscasu Luminita;		
B5	Intabulare, drept de PROPRIETATE, bun propriu, dobandit prin lesire Din Indiviziune, cota actuala 1/1 1) DICĂ ION	A1

**C. Partea III. SARCINI .**


Inscrieri privind dezmembramintele dreptului de proprietate, drepturi reale de garanție și sarcini	Referințe
NU SUNT	

## Anexa Nr. 1 La Partea I

## Teren

Nr cadastral	Suprafața (mp)*	Observații / Referințe
85531	800	

\* Suprafața este determinată în planul de proiecție Stereo 70.



## Date referitoare la teren

Crt	Categorie folosință	Intravilan	Suprafața (mp)	Tarla	Parcelă	Nr. topo	Observații / Referințe
1	arabil	DA	800	23	408	-	

## Lungime Segmente

1) Valorile lungimilor segmentelor sunt obținute din proiecție în plan.

Punct început	X / Y	Punct sfârșit	X / Y	Lungime segment (** (m)
1	496.906,762 385.810,981	2	496.907,55 385.811,56	0.978
2	496.907,55 385.811,56	3	496.910,491 386.282,498	470.947
3	496.910,491 386.282,498	4	496.910,765 386.328,145	45.648
4	496.910,765 386.328,145	5	496.909,137 386.327,889	1.648
5	496.909,137 386.327,889	6	496.909,117 386.299,659	28.23

Punct început	X / Y	Punct sfârșit	X / Y	Lungime segment (** (m)
6	496.909,117 386.299,659	7	496.908,903 386.282,176	17.484
7	496.908,903 386.282,176	8	496.908,753 386.216,329	65.847
8	496.908,753 386.216,329	9	496.907,751 386.087,582	128.751
9	496.907,751 386.087,582	10	496.905,809 385.810,683	276.906
10	496.905,809 385.810,683	1	496.906,762 385.810,981	0.999

\*\* Lungimile segmentelor sunt determinate în planul de proiecție Stereo 70 și sunt rotunjite la 1 milimetru.

\*\*\* Distanța dintre puncte este formată din segmente cumulate ce sunt mai mici decât valoarea 1 milimetru.



**DATE DESPRE IMOBILUL NR. 242**

Oficiul de Cadastru și Publicitate Imobiliară ARGES  
Biroul de Cadastru și Publicitate Imobiliară Pitesti

**A. Partea I. Descrierea imobilului**

TEREN Necunoscut

Nr. CF vechi:4890  
Nr. cadastral vechi:1570

Adresa: Loc. Racovita, Jud. Arges, Punct "La Pod"

Nr. Crt	Nr cadastral Nr. topografic	Suprafața* (mp)	Observații / Referințe
A1	82924	1.394	Sector cadastral:5 Teren neimprejmuit;

**B. Partea II. Proprietari și acte**

Inscrieri privitoare la dreptul de proprietate și alte drepturi reale	Referințe
<b>31723 / 30/11/2006</b>	
Act Notarial nr. 4319, din 29/11/2006 emis de BNP OLARU ELENA (act administrativ nr. 20624/16-04-2014 emis de OCPI; act administrativ nr. 11172/18-06-2014 emis de PRIMARIA MIOVENI; act administrativ nr. F66/112/19-06-2014 emis de PRIMARIA MIOVENI; act notarial nr. 864/02-06-2014 emis de BNP STAN ANA;);	
B1	A1
Intabulare, drept de PROPRIETATE, dobandit prin Conventie, cota actuala 1/1	
1) VLADU ADRIAN, casatorit cu	
2) VLADU MARIA	
OBSERVATII: (provenita din conversia CF 4890)	

**C. Partea III. SARCINI .**

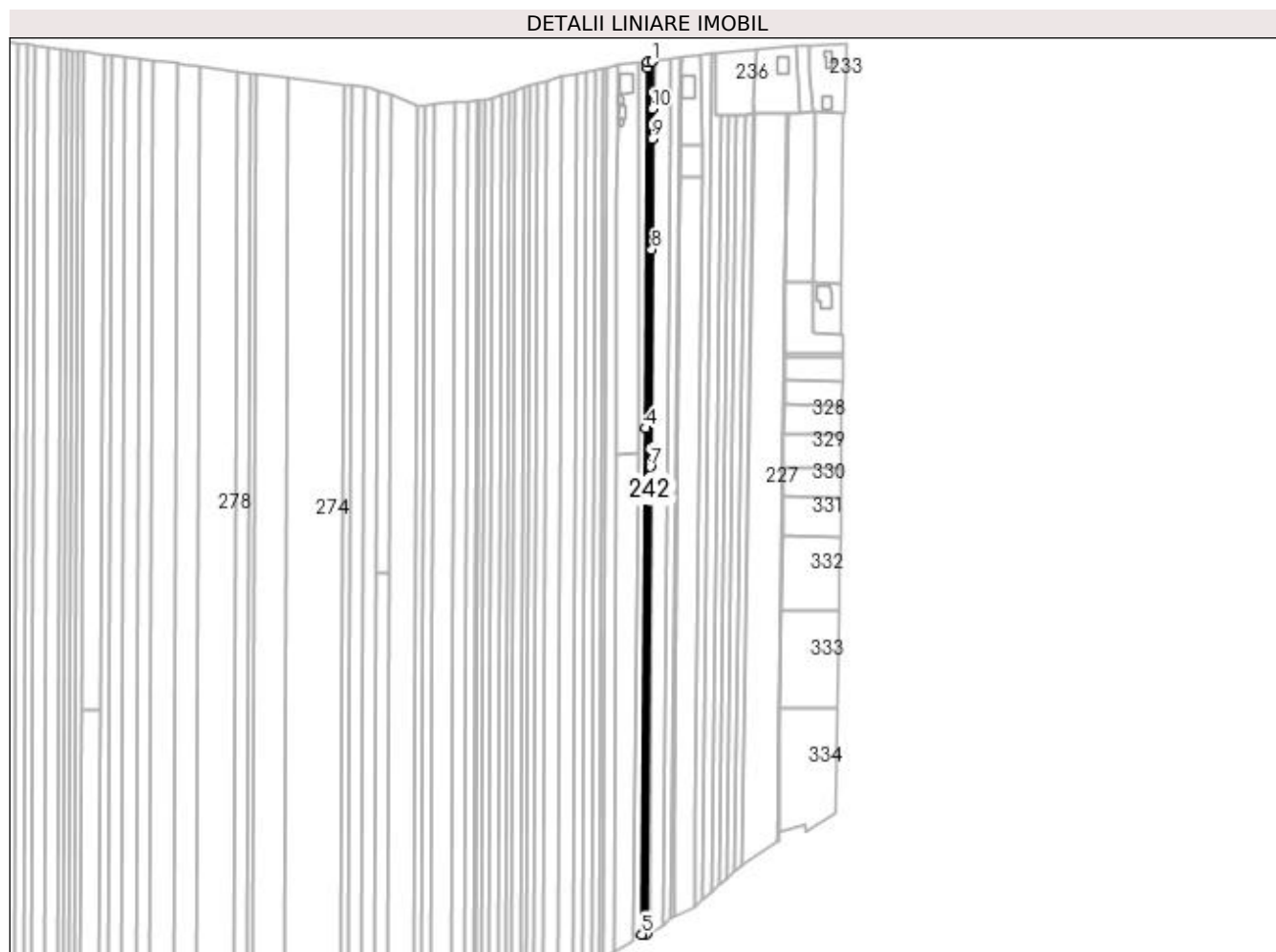
Inscrieri privind dezmembramintele dreptului de proprietate, drepturi reale de garanție și sarcini	Referințe
NU SUNT	

## Anexa Nr. 1 La Partea I

## Teren

Nr cadastral	Suprafața (mp)*	Observații / Referințe
82924	1.394	

\* Suprafața este determinată în planul de proiecție Stereo 70.



## Date referitoare la teren

Crt	Categorie folosință	Intra vilan	Suprafața (mp)	Tarla	Parcelă	Nr. topo	Observații / Referințe
1	arabil	NU	1.079	23	408	-	
1	arabil	DA	315	23	408	-	

## Lungime Segmente

1) Valorile lungimilor segmentelor sunt obținute din proiecție în plan.

Punct început	X / Y	Punct sfârșit	X / Y	Lungime segment (** (m)
1	496.909,137 386.327,889	2	496.906,285 386.327,413	2.891
2	496.906,285 386.327,413	3	496.906,29 386.324,36	3.053
3	496.906,29 386.324,36	4	496.905,437 386.110,524	213.838
4	496.905,437 386.110,524	5	496.903,002 385.810,473	300.061



Punct început	X / Y	Punct sfârșit	X / Y	Lungime segment (** (m)
5	496.903,002 385.810,473	6	496.905,809 385.810,683	2.815
6	496.905,809 385.810,683	7	496.907,751 386.087,582	276.906
7	496.907,751 386.087,582	8	496.908,753 386.216,329	128.751
8	496.908,753 386.216,329	9	496.908,903 386.282,176	65.847
9	496.908,903 386.282,176	10	496.909,117 386.299,659	17.484
10	496.909,117 386.299,659	1	496.909,137 386.327,889	28.23

\*\* Lungimile segmentelor sunt determinate în planul de proiecție Stereo 70 și sunt rotunjite la 1 milimetru.

\*\*\* Distanța dintre puncte este formată din segmente cumulate ce sunt mai mici decât valoarea 1 milimetru.



**DATE DESPRE IMOBILUL NR. 243**

Oficiul de Cadastru și Publicitate Imobiliară ARGES  
Biroul de Cadastru și Publicitate Imobiliară Pitesti

**A. Partea I. Descrierea imobilului**

TEREN Necunoscut

Nr. CF vechi:4237  
Nr. cadastral vechi:952

Adresa: Loc. Racovita, Jud. Arges, Punct "La Pod"

Nr. Crt	Nr cadastral Nr. topografic	Suprafata* (mp)	Observații / Referințe
A1	82926	2.483	Sector cadastral:5 Teren neimprejmuit;

**B. Partea II. Proprietari și acte**

Inscrieri privitoare la dreptul de proprietate și alte drepturi reale		Referințe
<b>122 / 10/01/2006</b>		
Act Notarial nr. 6249, din 22/12/2005 emis de BNP OLARU ELENA;		
B1	Intabulare, drept de PROPRIETATE, dobandit prin Conventie, cota actuala 1/1 1) VLADU ADRIAN 2) VLADU MARIA <i>OBSERVATII: (provenita din conversia CF 4237)</i>	A1
/		
Act Administrativ nr. 21133, din 13/07/2022 emis de Primaria Mioveni;		
B2	se radiaza constructia C1 conform realitatii constatate in teren	A1

**C. Partea III. SARCINI**


Inscrieri privind dezmembramintele dreptului de proprietate, drepturi reale de garanție și sarcini		Referințe
<b>122 / 10/01/2006</b>		
Act Notarial nr. 6249, din 22/12/2005 emis de BNP OLARU ELENA;		
C1	Intabulare, drept de UZUFRUCT VIAGER, cota actuala 1/1 1) VLADU MARIN 2) VLADU VALENTINA <i>OBSERVATII: (provenita din conversia CF 4237)</i>	A1

## Anexa Nr. 1 La Partea I

## Teren

Nr cadastral	Suprafața (mp)*	Observații / Referințe
82926	2.483	

\* Suprafața este determinată în planul de proiecție Stereo 70.



## Date referitoare la teren

Crt	Categorie folosință	Intra vilan	Suprafața (mp)	Tarla	Parcelă	Nr. topo	Observații / Referințe
1	arabil	NU	1.944	23	408	-	
1	arabil	DA	539	23	408	-	

## Lungime Segmente

1) Valorile lungimilor segmentelor sunt obținute din proiecție în plan.

Punct început	X / Y	Punct sfârșit	X / Y	Lungime segment (** (m)
1	496.898,114 385.810,131	2	496.903,002 385.810,473	4.9
2	496.903,002 385.810,473	3	496.905,437 386.110,524	300.061
3	496.905,437 386.110,524	4	496.906,29 386.324,36	213.838
4	496.906,29 386.324,36	5	496.906,285 386.327,413	3.053

Punct început	X / Y	Punct sfârșit	X / Y	Lungime segment (** (m)
5	496.906,285 386.327,413	6	496.901,399 386.327,041	4.9
6	496.901,399 386.327,041	7	496.900,63 386.095,812	231.23
7	496.900,63 386.095,812	1	496.898,114 385.810,131	285.692

\*\* Lungimile segmentelor sunt determinate în planul de proiecție Stereo 70 și sunt rotunjite la 1 milimetru.

\*\*\* Distanța dintre puncte este formată din segmente cumulate ce sunt mai mici decât valoarea 1 milimetru.



**DATE DESPRE IMOBILUL NR. 244**

Oficiul de Cadastru și Publicitate Imobiliară ARGES  
Biroul de Cadastru și Publicitate Imobiliară Pitesti

**A. Partea I. Descrierea imobilului**

TEREN Extravilan

Adresa: Jud. Arges, Punct "La Pod"

Nr. Crt	Nr cadastral Nr. topografic	Suprafața* (mp)	Observații / Referințe
A1	80704	3.582	Sector cadastral:5 Teren neimprejmuit;

**B. Partea II. Proprietari și acte**

Inscrieri privitoare la dreptul de proprietate și alte drepturi reale		Referințe
<b>8993 / 22/03/2010</b>		
Act Notarial nr. 1291, din 19/03/2010 emis de BNP OLARU;		
B2	Intabulare, drept de PROPRIETATE bun comun, dobandit prin Conventie, cota actuala 1/1 1) VLADU ADRIAN, căsătorit cu 2) VLADU MARIA-LEONTINA	A1

**C. Partea III. SARCINI**

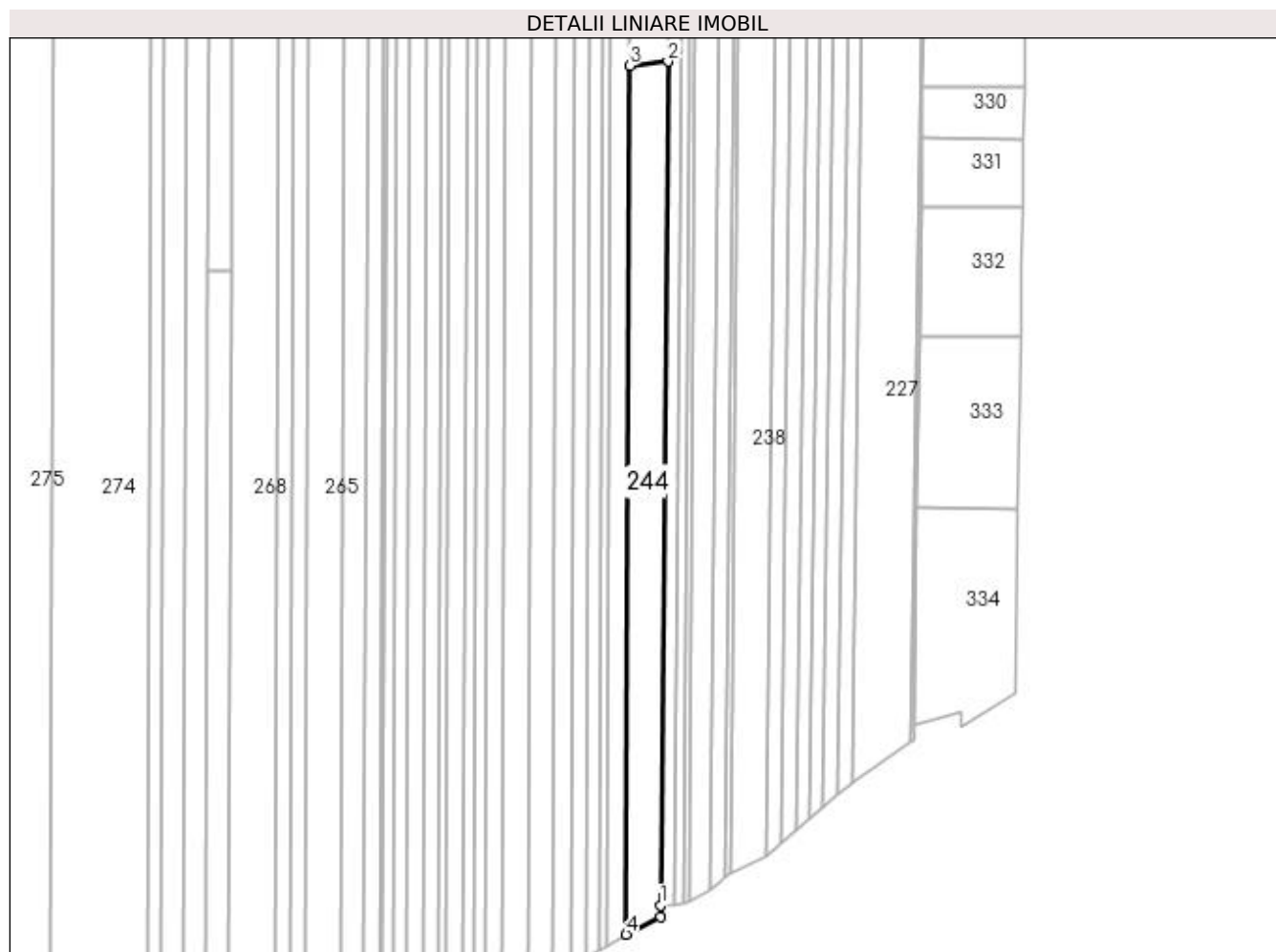
Inscrieri privind dezmembramintele dreptului de proprietate, drepturi reale de garanție și sarcini		Referințe
<b>8993 / 22/03/2010</b>		
Act Notarial nr. 1291, din 19/03/2010 emis de BNP OLARU;		
C1	Intabulare, drept de UZUFRUCT VIAGER, cota actuala 1/1 1) VLADU MARIN	A1

## Anexa Nr. 1 La Partea I

## Teren

Nr cadastral	Suprafața (mp)*	Observații / Referințe
80704	3.582	

\* Suprafața este determinată în planul de proiecție Stereo 70.



## Date referitoare la teren

Crt	Categorie folosință	Intra vilan	Suprafața (mp)	Tarla	Parcelă	Nr. topo	Observații / Referințe
1	arabil	NU	3.582	23	408	-	

## Lungime Segmente

1) Valorile lungimilor segmentelor sunt obținute din proiecție în plan.

Punct început	X / Y	Punct sfârșit	X / Y	Lungime segment (** (m)
1	496.898,114 385.810,131	2	496.900,63 386.095,812	285.692
2	496.900,63 386.095,812	3	496.887,65 386.094,382	13.059
3	496.887,65 386.094,382	4	496.886,46 385.800,342	294.042
4	496.886,46 385.800,342	5	496.898,08 385.806,302	13.059
5	496.898,08 385.806,302	1	496.898,114 385.810,131	3.829



**\*\* Lungimile segmentelor sunt determinate în planul de proiecție Stereo 70 și sunt rotunjite la 1 milimetru.**

**\*\*\* Distanța dintre puncte este formată din segmente cumulate ce sunt mai mici decât valoarea 1 milimetru.**



**DATE DESPRE IMOBILUL NR. 245**

Oficiul de Cadastru și Publicitate Imobiliară ARGES  
Biroul de Cadastru și Publicitate Imobiliară Pitesti

**A. Partea I. Descrierea imobilului**

TEREN Necunoscut

Nr. CF vechi:3032  
Nr. cadastral vechi:851

Adresa: Loc. Racovita, Bdul Dacia, Nr. 4D, Jud. Arges, Punct "La Pod"

Nr. Crt	Nr cadastral Nr. topografic	Suprafata* (mp)	Observatii / Referinte
A1	80881	3.000	Sector cadastral:5 Teren neimprejmuit;

**Construcții**

Crt	Nr cadastral Nr. topografic	Adresa	Observatii / Referinte
A1.1		Loc. Racovita, Bdul Dacia, Nr. 4D, Jud. Arges	Nr. niveluri:1; S. construita la sol:98 mp; S. construita desfasurata:98 mp; locuinta compusa din 3 camere, bucatarie, hol, baie, pod inalt
A1.2		Loc. Racovita, Bdul Dacia, Nr. 4D, Jud. Arges	Nr. niveluri:1; S. construita la sol:15 mp; S. construita desfasurata:15 mp; anexa
A1.3		Loc. Racovita, Bdul Dacia, Nr. 4D, Jud. Arges	Nr. niveluri:1; S. construita la sol:28 mp; S. construita desfasurata:28 mp; anexa
A1.4		Loc. Racovita, Bdul Dacia, Nr. 4D, Jud. Arges	Nr. niveluri:1; S. construita la sol:10 mp; S. construita desfasurata:10 mp; anexa

**B. Partea II. Proprietari și acte**

Inscrieri privitoare la dreptul de proprietate și alte drepturi reale	Referințe
<b>11668 / 20/10/2003</b>	
Act Notarial nr. 3801, din 28/08/2003 emis de BNP CIRSTOIU VALERICA;	
B1	A1
Intabulare, drept de PROPRIETATE, dobandit prin Conventie, cota actuala 1/1 1) VLADU ADRIAN, , necăsătorit <i>OBSERVATII: (provenita din conversia CF 3032)</i>	
<b>24196 / 19/07/2010</b>	
Act Administrativ nr. 50, din 27/04/2004 emis de PRIMARIA MIOVENI (act notarial nr. 3801/28-08-2003 emis de BNP CARSTOIU VALERICA; act administrativ nr. 32/05-03-2004 emis de PRIMARIA MIOVENI; act administrativ nr. 2648/14-05-2007 emis de PRIMARIA MIOVENI; act administrativ nr. F2574/29-06-2010 emis de PRIMARIA MIOVENI; act administrativ nr. 21937/30-06-2010 emis de BCPI PITESTI;act administrativ nr. 14886 din 04.08.2010 emis de PRIMĂRIA MIOVENI.);	
B3	A1.1
Intabulare, drept de PROPRIETATE, dobandit prin Construire, cota actuala 1/1 1) VLADU ADRIAN, , necăsătorit	
/	
Act Administrativ nr. 21133, din 13/07/2022 emis de Primaria Mioveni;	
B6	A1.2, A1.3, A1.4
Intabulare, drept de PROPRIETATE, dobandit prin Construire, cota actuala 1/1 1) VLADU ADRIAN, , necăsătorit	

**C. Partea III. SARCINI .**

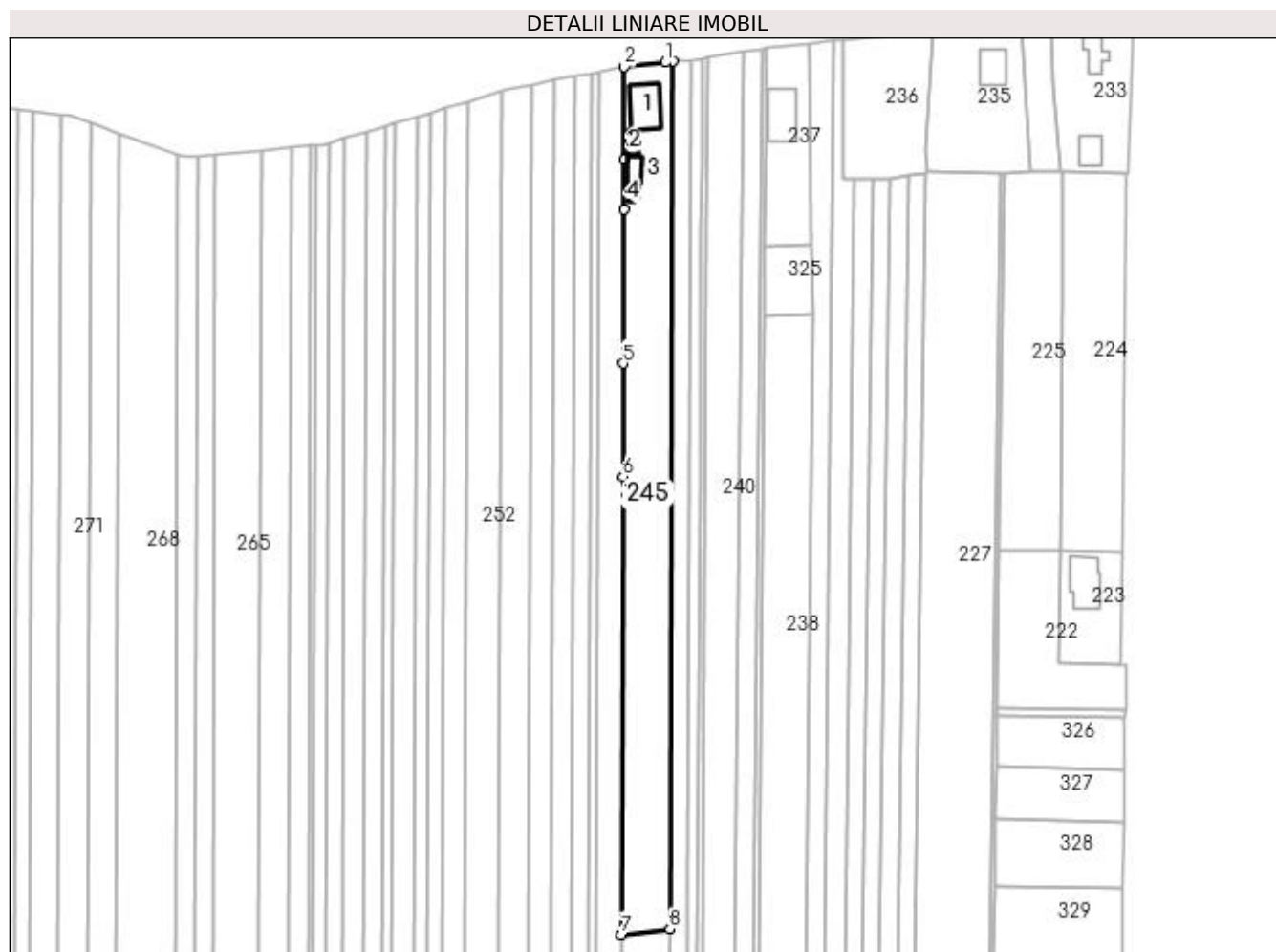
Inscrieri privind dezmembramintele dreptului de proprietate, drepturi reale de garanție și sarcini	Referințe
NU SUNT	

## Anexa Nr. 1 La Partea I

## Teren

Nr cadastral	Suprafața (mp)*	Observații / Referințe
80881	3.000	

\* Suprafața este determinată în planul de proiecție Stereo 70.



## Date referitoare la teren

Crt	Categorie folosință	Intravilan	Suprafața (mp)	Tarla	Parcelă	Nr. topo	Observații / Referințe
1	curți construcții	DA	558	23	408	-	
1	arabil	NU	1.572	23	408	-	
1	arabil	DA	870	23	408	-	

## Date referitoare la construcții

Crt	Număr	Destinație construcție	Supraf. (mp)	Situație juridică	Observații / Referințe
A1.1		construcții de locuințe	98	Cu acte	Nr. niveluri:1; S. construita la sol:98 mp; S. construita desfasurata:98 mp; locuinta compusa din 3 camere, bucatarie, hol, baie, pod inalt
A1.2		construcții anexa	15	Cu acte	Nr. niveluri:1; S. construita la sol:15 mp; S. construita desfasurata:15 mp; anexa
A1.3		construcții anexa	28	Cu acte	Nr. niveluri:1; S. construita la sol:28 mp; S. construita desfasurata:28 mp; anexa
A1.4		construcții anexa	10	Cu acte	Nr. niveluri:1; S. construita la sol:10 mp; S. construita desfasurata:10 mp; anexa

**Lungime Segmente**

1) Valorile lungimilor segmentelor sunt obținute din proiecție în plan.

Punct început	X / Y	Punct sfârșit	X / Y	Lungime segment (** (m)
1	496.899,435 386.326,825	2	496.888,42 386.325,613	11.081
2	496.888,42 386.325,613	3	496.888,337 386.300,752	24.861
3	496.888,337 386.300,752	4	496.888,294 386.287,612	13.14
4	496.888,294 386.287,612	5	496.888,157 386.246,499	41.113
5	496.888,157 386.246,499	6	496.888,056 386.216,403	30.096
6	496.888,056 386.216,403	7	496.887,65 386.094,382	122.022
7	496.887,65 386.094,382	8	496.900,63 386.095,812	13.059
8	496.900,63 386.095,812	9	496.901,399 386.327,041	231.23
9	496.901,399 386.327,041	1	496.899,435 386.326,825	1.976

\*\* Lungimile segmentelor sunt determinate în planul de proiecție Stereo 70 și sunt rotunjite la 1 milimetru.

\*\*\* Distanța dintre puncte este formată din segmente cumulate ce sunt mai mici decât valoarea 1 milimetru.



**DATE DESPRE IMOBILUL NR. 246**

Oficiul de Cadastru și Publicitate Imobiliară ARGES  
Biroul de Cadastru și Publicitate Imobiliară Pitesti

**A. Partea I. Descrierea imobilului**

TEREN Necunoscut

Adresa: Loc. Racovita, Jud. Arges

Nr. Crt	Nr cadastral Nr. topografic	Suprafața* (mp)	Observații / Referințe
A1		3.500	Sector cadastral:5 Teren neimprejmuit;

**B. Partea II. Proprietari și acte**

Inscrieri privitoare la dreptul de proprietate și alte drepturi reale	Referințe
/	
Act Administrativ nr. 6792, din 08/04/1993 emis de CJSDPAT ARGES (Certificat de deces nr. 5/16.01.2003);	
B1	A1
Intabulare, drept de PROPRIETATE, dobândit prin Reconstituire, cota actuala 1/1 1) PISICA ELISABETA, decedata	

**C. Partea III. SARCINI .**

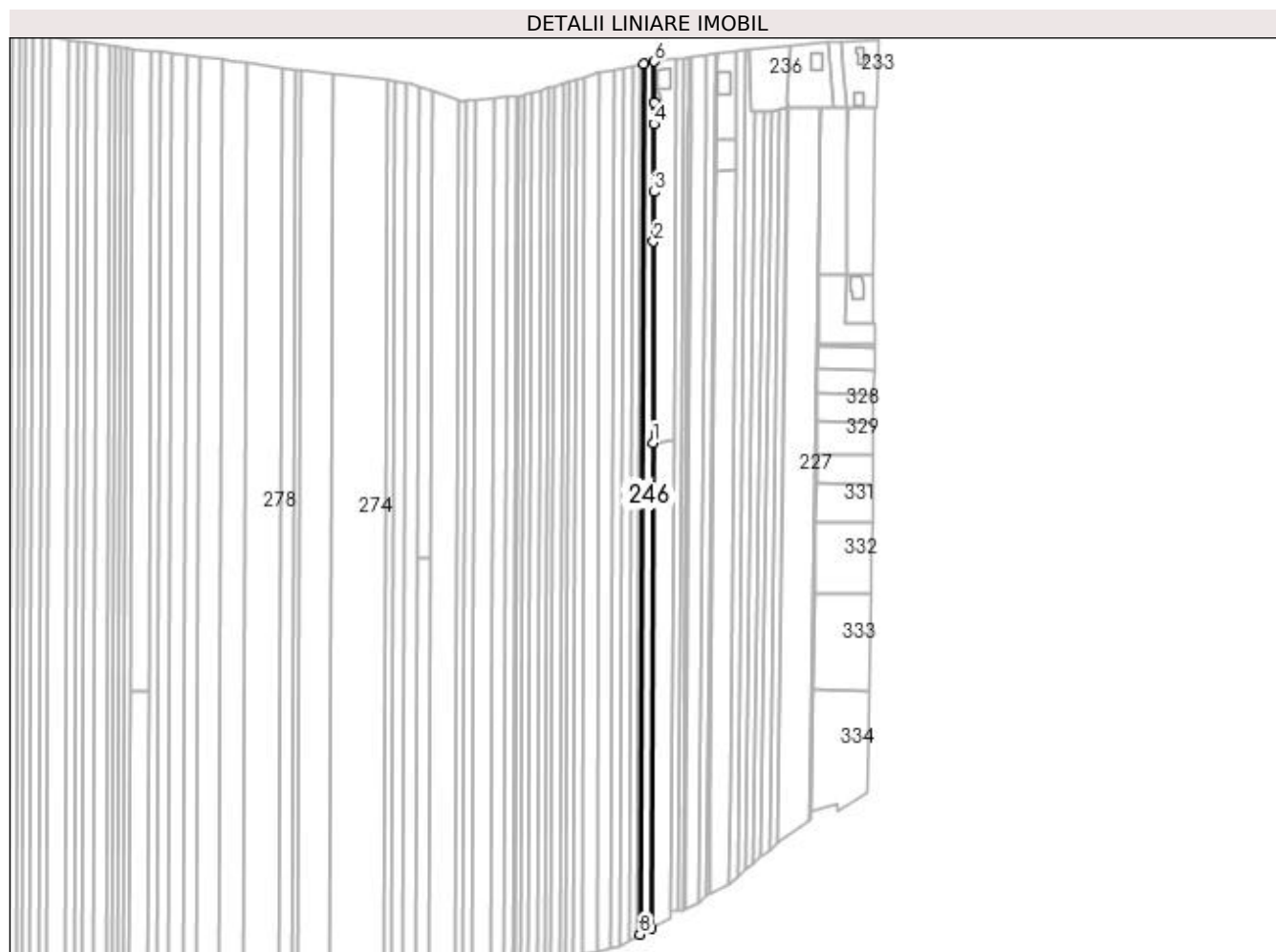
Inscrieri privind dezmembramintele dreptului de proprietate, drepturi reale de garanție și sarcini	Referințe
NU SUNT	

## Anexa Nr. 1 La Partea I

## Teren

Nr cadastral	Suprafața (mp)*	Observații / Referințe
	3.500	

\* Suprafața este determinată în planul de proiecție Stereo 70.



## Date referitoare la teren

Crt	Categorie folosință	Intra vilan	Suprafața (mp)	Tarla	Parcelă	Nr. topo	Observații / Referințe
1	arabil	NU	2.786	23	408	-	
1	arabil	DA	714	23	408	-	

## Lungime Segmente

1) Valorile lungimilor segmentelor sunt obținute din proiecție în plan.

Punct început	X / Y	Punct sfârșit	X / Y	Lungime segment (** (m)
1	496.887,65 386.094,382	2	496.888,056 386.216,403	122.022
2	496.888,056 386.216,403	3	496.888,157 386.246,499	30.096
3	496.888,157 386.246,499	4	496.888,294 386.287,612	41.113
4	496.888,294 386.287,612	5	496.888,337 386.300,752	13.14



Punct început	X / Y	Punct sfârșit	X / Y	Lungime segment (** (m)
5	496.888,337 386.300,752	6	496.888,42 386.325,613	24.861
6	496.888,42 386.325,613	7	496.881,898 386.324,358	6.642
7	496.881,898 386.324,358	8	496.879,762 385.796,373	527.989
8	496.879,762 385.796,373	9	496.886,46 385.800,342	7.786
9	496.886,46 385.800,342	1	496.887,65 386.094,382	294.042

\*\* Lungimile segmentelor sunt determinate în planul de proiecție Stereo 70 și sunt rotunjite la 1 milimetru.

\*\*\* Distanța dintre puncte este formată din segmente cumulate ce sunt mai mici decât valoarea 1 milimetru.



**DATE DESPRE IMOBILUL NR. 247**

Oficiul de Cadastru și Publicitate Imobiliară ARGES  
Biroul de Cadastru și Publicitate Imobiliară Pitesti

**A. Partea I. Descrierea imobilului**

TEREN Necunoscut

Adresa: Loc. Racovita, Jud. Arges

Nr. Crt	Nr cadastral Nr. topografic	Suprafața* (mp)	Observații / Referințe
A1		1.200	Sector cadastral:5 Teren neimprejmuit;

**B. Partea II. Proprietari și acte**

Inscrieri privitoare la dreptul de proprietate și alte drepturi reale		Referințe
/		
Act Notarial nr. 28, din 14/12/2017 emis de BNP OLARU ELENA;		
B1	Intabulare, drept de PROPRIETATE, dobandit prin Succesiune, cota actuala 1/2 1) IORDACHE ION	A1
B2	Intabulare, drept de PROPRIETATE, dobandit prin Succesiune, cota actuala 1/2 1) DUMITRACHE COCUTA	A1

**C. Partea III. SARCINI .**

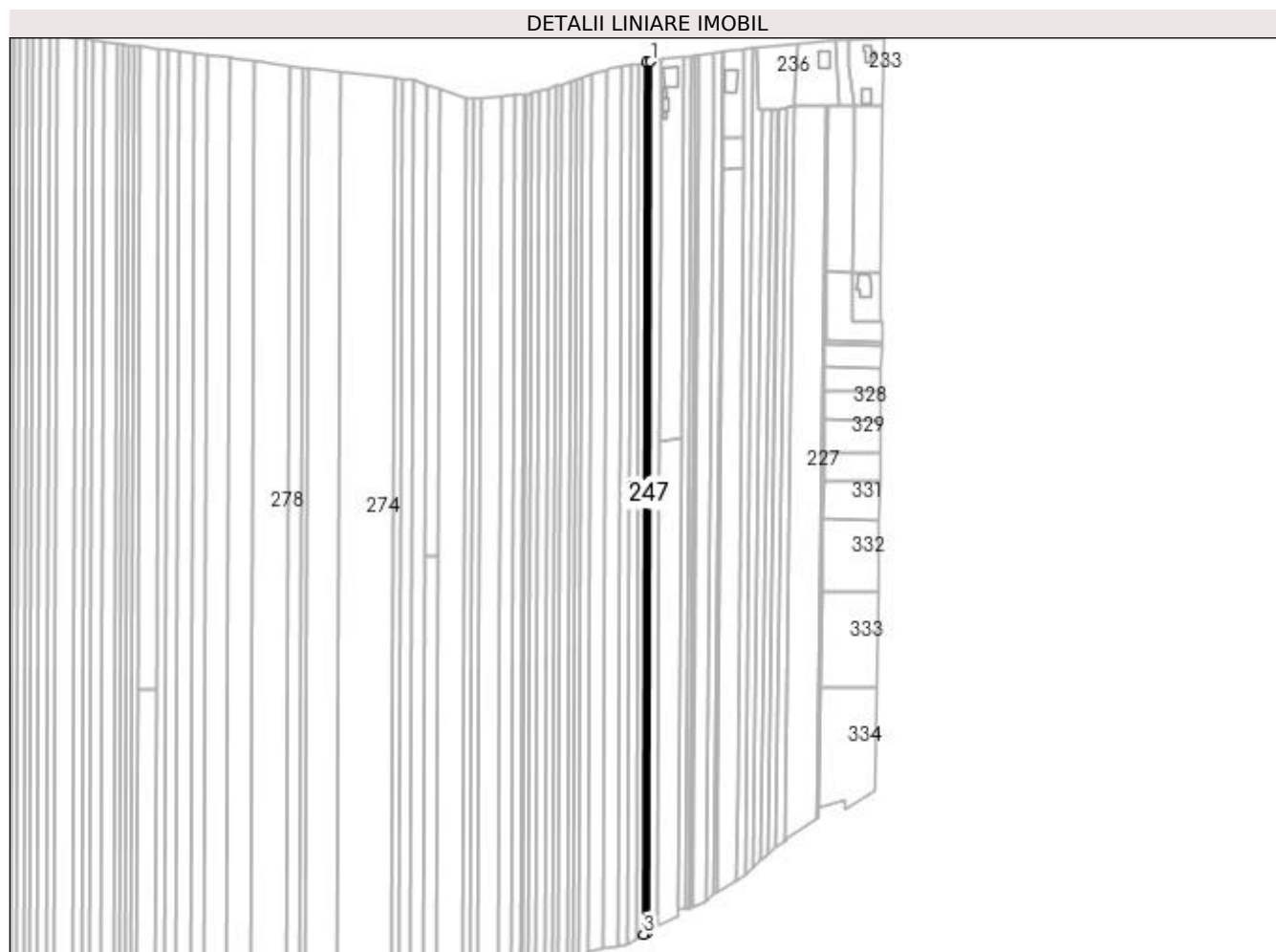
Inscrieri privind dezmembramintele dreptului de proprietate, drepturi reale de garanție și sarcini	Referințe
NU SUNT	

## Anexa Nr. 1 La Partea I

## Teren

Nr cadastral	Suprafața (mp)*	Observații / Referințe
	1.200	

\* Suprafața este determinată în planul de proiecție Stereo 70.



## Date referitoare la teren

Crt	Categorie folosință	Intra vilan	Suprafața (mp)	Tarla	Parcelă	Nr. topo	Observații / Referințe
1	arabil	NU	954	23	408	-	
1	arabil	DA	246	23	408	-	

## Lungime Segmente

1) Valorile lungimilor segmentelor sunt obținute din proiecție în plan.

Punct început	X / Y	Punct sfârșit	X / Y	Lungime segment (** (m)
1	496.881,898 386.324,358	2	496.879,626 386.323,921	2.314
2	496.879,626 386.323,921	3	496.877,485 385.795,025	528.9
3	496.877,485 385.795,025	4	496.879,762 385.796,373	2.646
4	496.879,762 385.796,373	1	496.881,898 386.324,358	527.989

**\*\* Lungimile segmentelor sunt determinate în planul de proiecție Stereo 70 și sunt rotunjite la 1 milimetru.**

**\*\*\* Distanța dintre puncte este formată din segmente cumulate ce sunt mai mici decât valoarea 1 milimetru.**



**DATE DESPRE IMOBILUL NR. 248**

Oficiul de Cadastru și Publicitate Imobiliară ARGES  
Biroul de Cadastru și Publicitate Imobiliară Pitesti

**A. Partea I. Descrierea imobilului**

TEREN Necunoscut

Adresa: Loc. Racovita, Jud. Arges

Nr. Crt	Nr cadastral Nr. topografic	Suprafața* (mp)	Observații / Referințe
A1		2.400	Sector cadastral:5 Teren neimprejmuit;

**B. Partea II. Proprietari și acte**

Inscrieri privitoare la dreptul de proprietate și alte drepturi reale		Referințe
/		
Act Notarial nr. 63, din 02/12/2004 emis de BNP OLARU ELENA;		
B1	Intabulare, drept de PROPRIETATE, dobandit prin Succesiune, cota actuala 8/64 1) ALEXANDRU FILOFTIA	A1
Act Notarial nr. 64, din 02/12/2004 emis de BNP OLARU ELENA;		
B2	Intabulare, drept de PROPRIETATE, dobandit prin Succesiune, cota actuala 8/64 1) ALEXANDRU VASILICA	A1
B3	Intabulare, drept de PROPRIETATE, dobandit prin Succesiune, cota actuala 24/64 1) ALEXANDRU GHEORGHE	A1
<b>27 / 02/06/2022</b>		
Act Notarial nr. 11, din 14/03/2007 emis de BNP OLARU ELENA;		
B4	Intabulare, drept de PROPRIETATE, dobandit prin Succesiune, cota actuala 6/64 1) ALEXANDRU FILOFTEIA	A1
B5	Intabulare, drept de PROPRIETATE, dobandit prin Succesiune, cota actuala 9/64 1) ALEXANDRU MARIA-MADALINA	A1
B6	Intabulare, drept de PROPRIETATE, dobandit prin Succesiune, cota actuala 9/64 1) ALEXANDRU IONELA-ALINA	A1

**C. Partea III. SARCINI .**

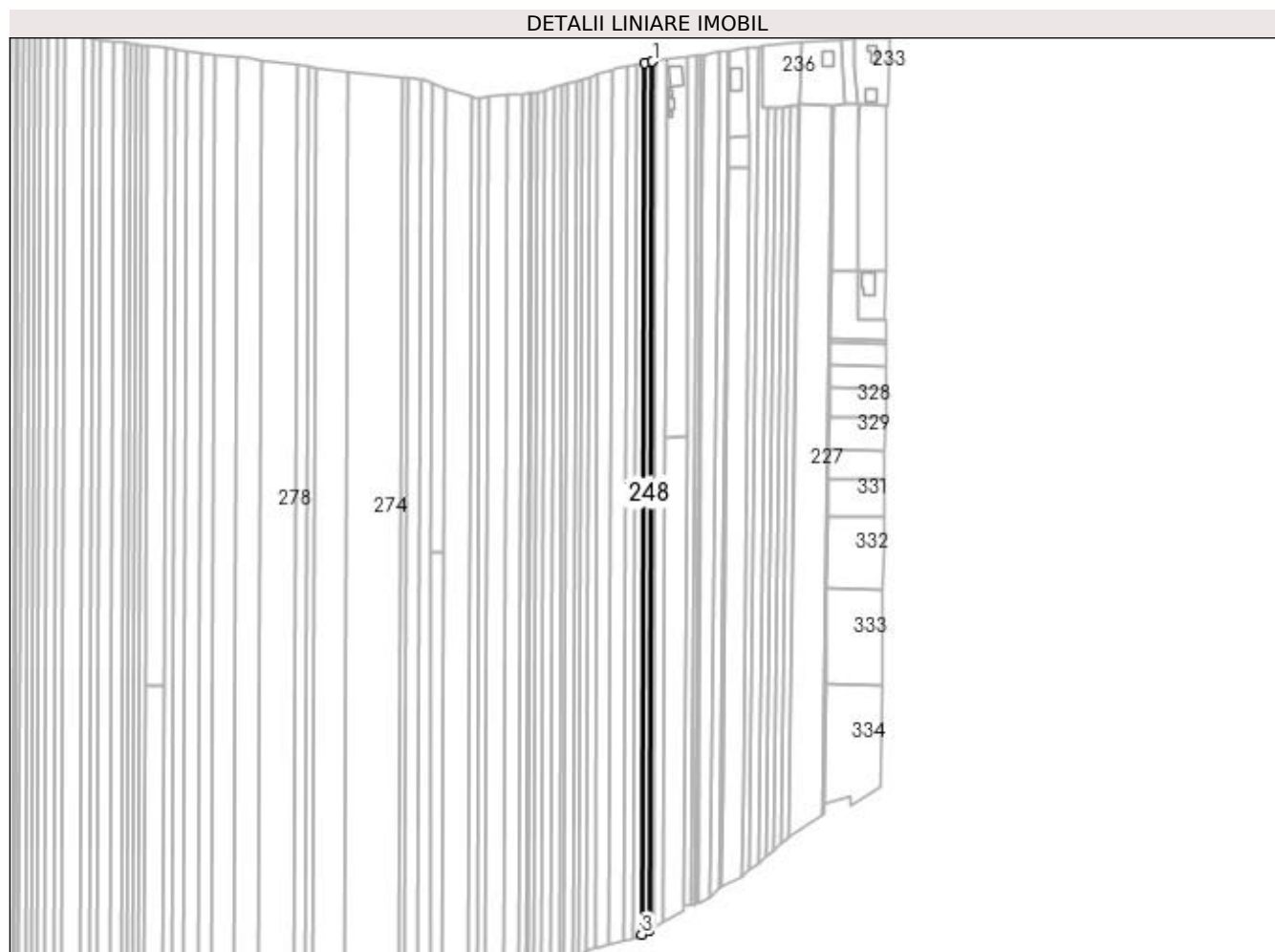
Inscrieri privind dezmembramintele dreptului de proprietate, drepturi reale de garanție și sarcini	Referințe
NU SUNT	

## Anexa Nr. 1 La Partea I

## Teren

Nr cadastral	Suprafața (mp)*	Observații / Referințe
	2.400	

\* Suprafața este determinată în planul de proiecție Stereo 70.



## Date referitoare la teren

Crt	Categorie folosință	Intra vilan	Suprafața (mp)	Tarla	Parcelă	Nr. topo	Observații / Referințe
1	arabil	NU	1.911	23	408	-	
1	arabil	DA	489	23	408	-	

## Lungime Segmente

1) Valorile lungimilor segmentelor sunt obținute din proiecție în plan.

Punct început	X / Y	Punct sfârșit	X / Y	Lungime segment (** (m)
1	496.879,626 386.323,921	2	496.875,092 386.323,049	4.617
2	496.875,092 386.323,049	3	496.872,945 385.792,334	530.719
3	496.872,945 385.792,334	4	496.877,485 385.795,025	5.278
4	496.877,485 385.795,025	1	496.879,626 386.323,921	528.9



**\*\* Lungimile segmentelor sunt determinate în planul de proiecție Stereo 70 și sunt rotunjite la 1 milimetru.**

**\*\*\* Distanța dintre puncte este formată din segmente cumulate ce sunt mai mici decât valoarea 1 milimetru.**



**DATE DESPRE IMOBILUL NR. 249**

Oficiul de Cadastru și Publicitate Imobiliară ARGES  
Biroul de Cadastru și Publicitate Imobiliară Pitesti

**A. Partea I. Descrierea imobilului**

TEREN Necunoscut

Adresa: Loc. Racovita, Jud. Arges

Nr. Crt	Nr cadastral Nr. topografic	Suprafața* (mp)	Observații / Referințe
A1		2.800	Sector cadastral:5 Teren neimprejmuit;

**B. Partea II. Proprietari și acte**

Inscrieri privitoare la dreptul de proprietate și alte drepturi reale	Referințe
/	
Act Administrativ nr. 6735, din 17/03/1993 emis de CJSDPAT ARGES;	
B1	A1
Intabulare, drept de PROPRIETATE, dobandit prin Reconstituire, cota actuala 1/1 1) SANDU GHEORGHE, decedat	

**C. Partea III. SARCINI .**

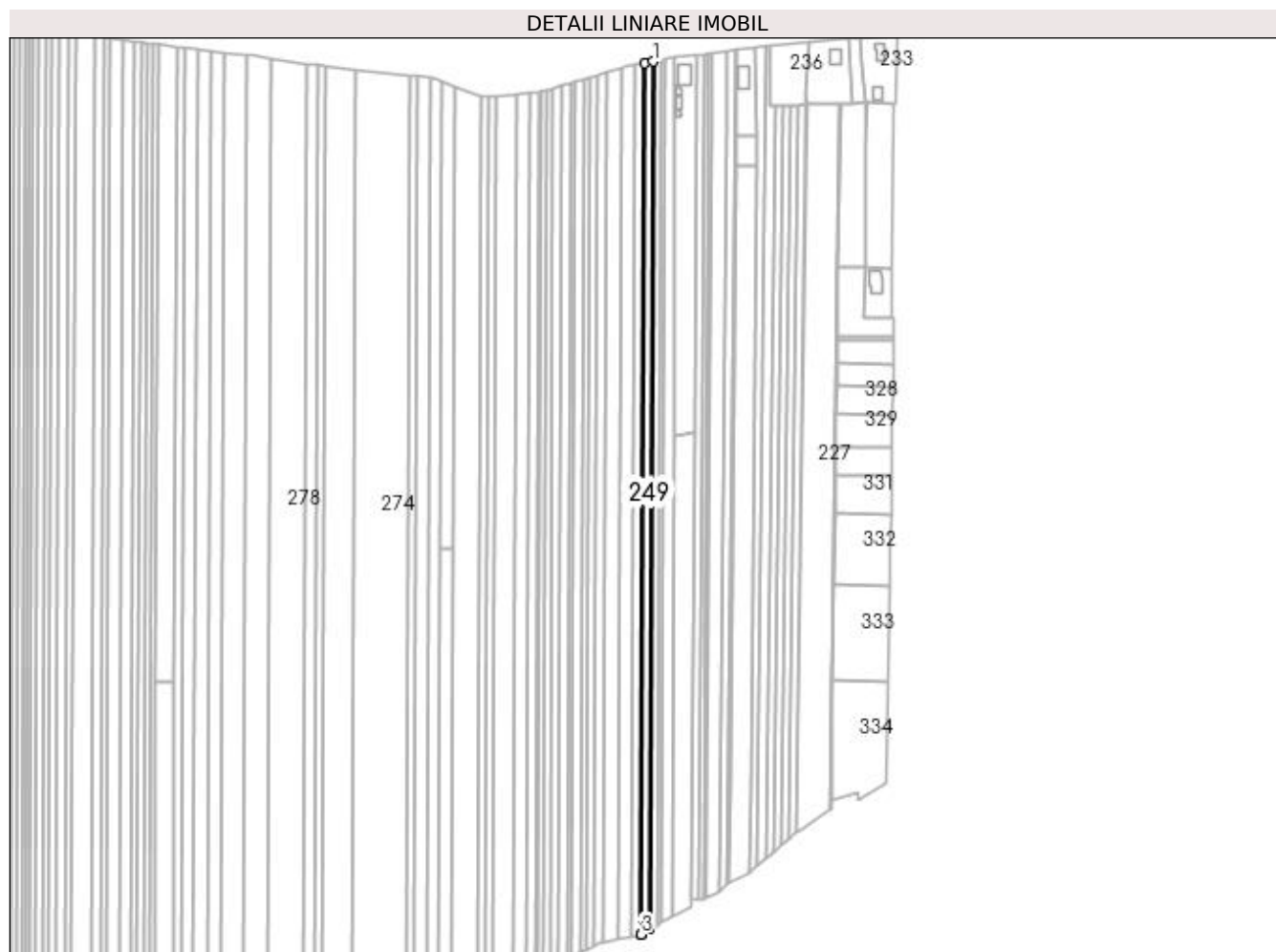
Inscrieri privind dezmembramintele dreptului de proprietate, drepturi reale de garanție și sarcini	Referințe
NU SUNT	

## Anexa Nr. 1 La Partea I

## Teren

Nr cadastral	Suprafața (mp)*	Observații / Referințe
	2.800	

\* Suprafața este determinată în planul de proiecție Stereo 70.



## Date referitoare la teren

Crt	Categorie folosință	Intra vilan	Suprafața (mp)	Tarla	Parcelă	Nr. topo	Observații / Referințe
1	arabil	NU	2.235	23	408	-	
1	arabil	DA	565	23	408	-	

## Lungime Segmente

1) Valorile lungimilor segmentelor sunt obținute din proiecție în plan.

Punct început	X / Y	Punct sfârșit	X / Y	Lungime segment (** (m)
1	496.875,092 386.323,049	2	496.869,823 386.322,035	5.366
2	496.869,823 386.322,035	3	496.867,667 385.789,225	532.814
3	496.867,667 385.789,225	4	496.867,714 385.789,236	0.048
4	496.867,714 385.789,236	5	496.872,945 385.792,334	6.08

Punct început	X / Y	Punct sfârșit	X / Y	Lungime segment (** (m)
5	496.872,945 385.792,334	1	496.875,092 386.323,049	530.719

\*\* Lungimile segmentelor sunt determinate în planul de proiecție Stereo 70 și sunt rotunjite la 1 milimetru.

\*\*\* Distanța dintre puncte este formată din segmente cumulate ce sunt mai mici decât valoarea 1 milimetru.



**DATE DESPRE IMOBILUL NR. 250**

Oficiul de Cadastru și Publicitate Imobiliară ARGES  
Biroul de Cadastru și Publicitate Imobiliară Pitesti

**A. Partea I. Descrierea imobilului**

TEREN Necunoscut

Adresa: Loc. Racovita, Jud. Arges

Nr. Crt	Nr cadastral Nr. topografic	Suprafața* (mp)	Observații / Referințe
A1		3.200	Sector cadastral:5 Teren neimprejmuit;

**B. Partea II. Proprietari și acte**

Inscrieri privitoare la dreptul de proprietate și alte drepturi reale		Referințe
/		
Act Administrativ nr. 55265, din 04/10/1994 emis de CJSDPAT ARGES (Certificat de deces nr. 137/08.12.2014 emis de Consiliul Local al Orasului Mioveni, Certificat de deces nr. 50/04.04.2017 C.P.C.L.E.P Mioveni);		
B1	Intabulare, drept de PROPRIETATE bun comun, dobandit prin Reconstituire, cota actuala 14/16 1) VALIMAREANU GHEORGHE, decedat 2) VALIMAREANU ION, decedat 3) JIPA ALEXANDRINA 4) VALIMAREANU EUGEN 5) VALIMAREAN FLORENTA 6) VALIMAREANU GABRIEL 7) VALIMAREANU CONSTANTIN	A1
Act Notarial nr. 255, din 30/09/2004 emis de BNP Mariana Dumitru;		
B2	Intabulare, drept de PROPRIETATE bun propriu, dobandit prin Succesiune, cota actuala 1/16 1) JIPA FLORINELA	A1
B3	Intabulare, drept de PROPRIETATE bun propriu, dobandit prin Succesiune, cota actuala 1/16 1) FERARIU IULIA-FELICIA	A1

**C. Partea III. SARCINI .**

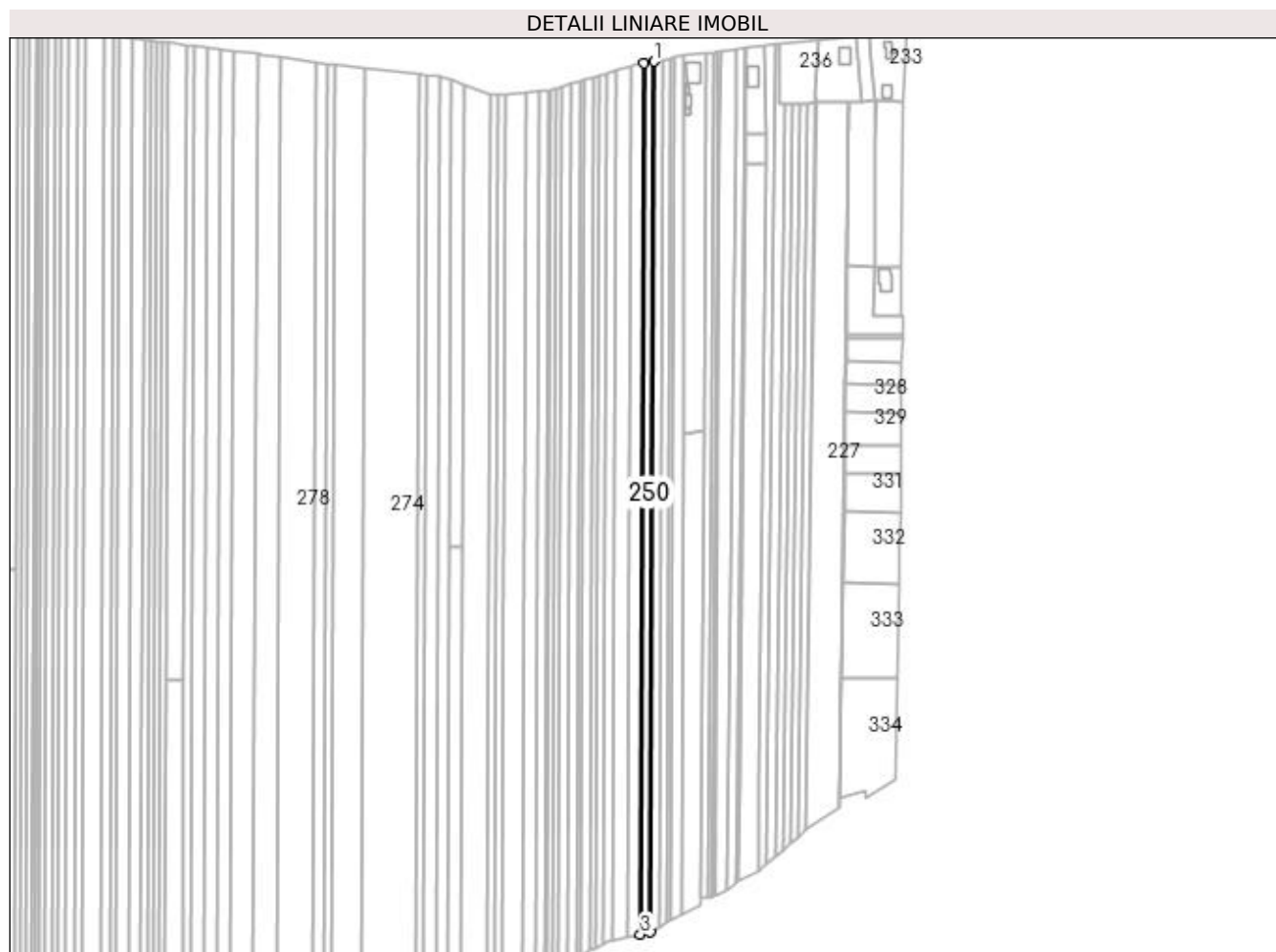
Inscrieri privind dezmembramintele dreptului de proprietate, drepturi reale de garanție și sarcini	Referințe
NU SUNT	

## Anexa Nr. 1 La Partea I

## Teren

Nr cadastral	Suprafața (mp)*	Observații / Referințe
	3.200	

\* Suprafața este determinată în planul de proiecție Stereo 70.



## Date referitoare la teren

Crt	Categorie folosință	Intra vilan	Suprafața (mp)	Tarla	Parcelă	Nr. topo	Observații / Referințe
1	arabil	NU	2.560	23	408	-	
1	arabil	DA	640	23	408	-	

## Lungime Segmente

1) Valorile lungimilor segmentelor sunt obținute din proiecție în plan.

Punct început	X / Y	Punct sfârșit	X / Y	Lungime segment (** (m)
1	496.869,823 386.322,035	2	496.863,813 386.320,879	6.12
2	496.863,813 386.320,879	3	496.861,656 385.787,922	532.961
3	496.861,656 385.787,922	4	496.867,667 385.789,225	6.151
4	496.867,667 385.789,225	1	496.869,823 386.322,035	532.814



**\*\* Lungimile segmentelor sunt determinate în planul de proiecție Stereo 70 și sunt rotunjite la 1 milimetru.**

**\*\*\* Distanța dintre puncte este formată din segmente cumulate ce sunt mai mici decât valoarea 1 milimetru.**



**DATE DESPRE IMOBILUL NR. 251**

Oficiul de Cadastru și Publicitate Imobiliară ARGES  
Biroul de Cadastru și Publicitate Imobiliară Pitesti

**A. Partea I. Descrierea imobilului**

TEREN Necunoscut

Adresa: Loc. Racovita, Jud. Arges

Nr. Crt	Nr cadastral Nr. topografic	Suprafața* (mp)	Observații / Referințe
A1		4.400	Sector cadastral:5 Teren neimprejmuit;

**B. Partea II. Proprietari și acte**

Inscrieri privitoare la dreptul de proprietate și alte drepturi reale	Referințe
/	
Act Administrativ nr. 58131, din 10/11/1994 emis de CJSDPAT ARGES;	
B1	A1
Intabulare, drept de PROPRIETATE, dobandit prin Reconstituire, cota actuala 1/1 1) TOMA ION	


**C. Partea III. SARCINI .**

Inscrieri privind dezmembramintele dreptului de proprietate, drepturi reale de garanție și sarcini	Referințe
NU SUNT	

**Anexa Nr. 1 La Partea I****Teren**

Nr cadastral	Suprafața (mp)*	Observații / Referințe
	4.400	

\* Suprafața este determinată în planul de proiecție Stereo 70.

**Date referitoare la teren**

Crt	Categorie folosință	Intravilan	Suprafața (mp)	Tarla	Parcelă	Nr. topo	Observații / Referințe
1	arabil	NU	3.528	23	408	-	
1	arabil	DA	872	23	408	-	

**Lungime Segmente**

1) Valorile lungimilor segmentelor sunt obținute din proiecție în plan.

Punct început	X / Y	Punct sfârșit	X / Y	Lungime segment (** (m)
1	496.863,813 386.320,879	2	496.857,818 386.319,725	6.105
2	496.857,818 386.319,725	3	496.855,551 386.319,044	2.367
3	496.855,551 386.319,044	4	496.853,394 385.786,13	532.918
4	496.853,394 385.786,13	5	496.861,656 385.787,922	8.454

Punct început	X / Y	Punct sfârșit	X / Y	Lungime segment (** (m)
5	496.861,656 385.787,922	1	496.863,813 386.320,879	532.961

\*\* Lungimile segmentelor sunt determinate în planul de proiecție Stereo 70 și sunt rotunjite la 1 milimetru.

\*\*\* Distanța dintre puncte este formată din segmente cumulate ce sunt mai mici decât valoarea 1 milimetru.



**DATE DESPRE IMOBILUL NR. 252**

Oficiul de Cadastru și Publicitate Imobiliară ARGES  
Biroul de Cadastru și Publicitate Imobiliară Pitesti

**A. Partea I. Descrierea imobilului**

TEREN Necunoscut

Adresa: Loc. Racovita, Jud. Arges

Nr. Crt	Nr cadastral Nr. topografic	Suprafața* (mp)	Observații / Referințe
A1		4.800	Sector cadastral:5 Teren neimprejmuit;

**B. Partea II. Proprietari și acte**

Inscrieri privitoare la dreptul de proprietate și alte drepturi reale	Referințe
/	
Act Notarial nr. 29, din 02/06/2006 emis de BNP GABRIELA CHIRAN;	
B1	A1
Intabulare, drept de PROPRIETATE, dobandit prin Succesiune, cota actuala 1/1 1) BICA ELENA	

**C. Partea III. SARCINI .**

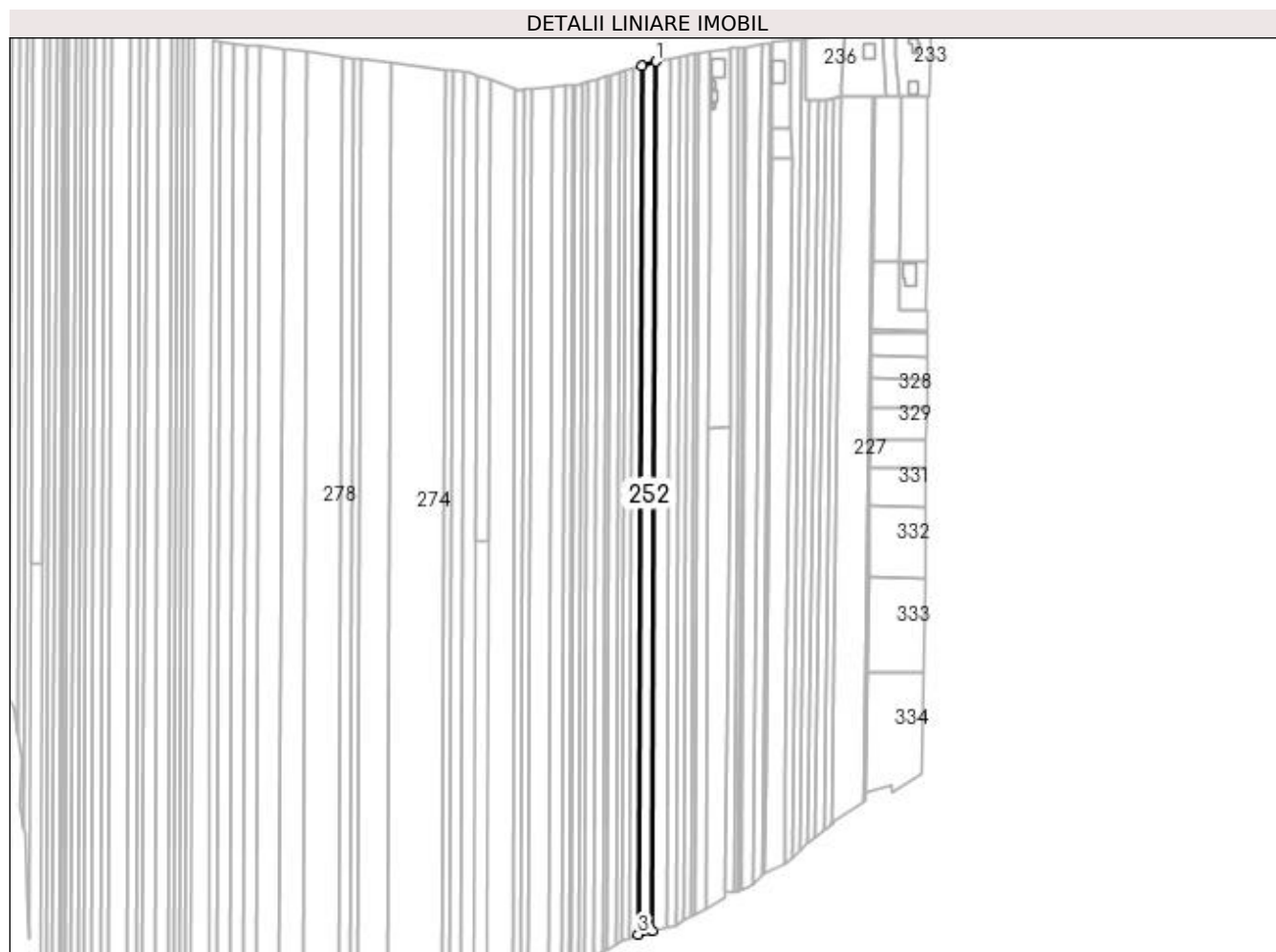
Inscrieri privind dezmembramintele dreptului de proprietate, drepturi reale de garanție și sarcini	Referințe
NU SUNT	

## Anexa Nr. 1 La Partea I

## Teren

Nr cadastral	Suprafața (mp)*	Observații / Referințe
	4.800	

\* Suprafața este determinată în planul de proiecție Stereo 70.



## Date referitoare la teren

Crt	Categorie folosință	Intra vilan	Suprafața (mp)	Tarla	Parcelă	Nr. topo	Observații / Referințe
1	arabil	NU	3.864	23	408	-	
1	arabil	DA	936	23	408	-	

## Lungime Segmente

1) Valorile lungimilor segmentelor sunt obținute din proiecție în plan.

Punct început	X / Y	Punct sfârșit	X / Y	Lungime segment (** (m)
1	496.855,551 386.319,044	2	496.846,526 386.316,332	9.424
2	496.846,526 386.316,332	3	496.844,373 385.784,173	532.163
3	496.844,373 385.784,173	4	496.853,394 385.786,13	9.231
4	496.853,394 385.786,13	1	496.855,551 386.319,044	532.918



**\*\* Lungimile segmentelor sunt determinate în planul de proiecție Stereo 70 și sunt rotunjite la 1 milimetru.**

**\*\*\* Distanța dintre puncte este formată din segmente cumulate ce sunt mai mici decât valoarea 1 milimetru.**



**DATE DESPRE IMOBILUL NR. 253**

Oficiul de Cadastru și Publicitate Imobiliară ARGES  
Biroul de Cadastru și Publicitate Imobiliară Pitesti

**A. Partea I. Descrierea imobilului**

TEREN Necunoscut

Adresa: Loc. Racovita, Jud. Arges

Nr. Crt	Nr cadastral Nr. topografic	Suprafața* (mp)	Observații / Referințe
A1		3.000	Sector cadastral:5 Teren neimprejmuit;

**B. Partea II. Proprietari și acte**

Inscrieri privitoare la dreptul de proprietate și alte drepturi reale	Referințe
/	
Act Normativ nr. Legea 7, din 13/03/1996 emis de PARLAMENTUL ROMANIEI;	
B1	Inscrierea provizorie, drept de PROPRIETATEInscriere provizorie conform art 13 Legea 7, dobandit prin Lege, cota actuala 1/1 1) UAT MIOVENI, CIF:4318199, proprietar neidentificat
	A1

**C. Partea III. SARCINI .**


Inscrieri privind dezmembramintele dreptului de proprietate, drepturi reale de garanție și sarcini	Referințe
NU SUNT	

## Anexa Nr. 1 La Partea I

## Teren

Nr cadastral	Suprafața (mp)*	Observații / Referințe
	3.000	

\* Suprafața este determinată în planul de proiecție Stereo 70.



## Date referitoare la teren

Crt	Categorie folosință	Intra vilan	Suprafața (mp)	Tarla	Parcelă	Nr. topo	Observații / Referințe
1	arabil	NU	2.424	23	408	-	
1	arabil	DA	576	23	408	-	

## Lungime Segmente

1) Valorile lungimilor segmentelor sunt obținute din proiecție în plan.

Punct început	X / Y	Punct sfârșit	X / Y	Lungime segment (** (m)
1	496.846,526 386.316,332	2	496.840,883 386.314,636	5.892
2	496.840,883 386.314,636	3	496.838,727 385.781,926	532.714
3	496.838,727 385.781,926	4	496.842,181 385.783,698	3.882
4	496.842,181 385.783,698	5	496.844,373 385.784,173	2.243

Punct început	X / Y	Punct sfârşit	X / Y	Lungime segment (** (m)
5	496.844,373 385.784,173	1	496.846,526 386.316,332	532.163

\*\* Lungimile segmentelor sunt determinate în planul de proiecţie Stereo 70 şi sunt rotunjite la 1 milimetru.

\*\*\* Distanţa dintre puncte este formată din segmente cumulate ce sunt mai mici decât valoarea 1 milimetru.



**DATE DESPRE IMOBILUL NR. 254**

Oficiul de Cadastru și Publicitate Imobiliară ARGES  
Biroul de Cadastru și Publicitate Imobiliară Pitesti

**A. Partea I. Descrierea imobilului**

TEREN Necunoscut

Adresa: Loc. Racovita, Jud. Arges

Nr. Crt	Nr cadastral Nr. topografic	Suprafața* (mp)	Observații / Referințe
A1		2.200	Sector cadastral:5 Teren neimprejmuit;

**B. Partea II. Proprietari și acte**

Inscrieri privitoare la dreptul de proprietate și alte drepturi reale	Referințe
/	
Act Administrativ nr. 47234, din 17/06/1994 emis de CJSDPAT ARGES;	
B1	A1
Intabulare, drept de PROPRIETATE, dobandit prin Reconstituire, cota actuala 1/1 1) DUTA GHEORGHE	

**C. Partea III. SARCINI .**


Inscrieri privind dezmembramintele dreptului de proprietate, drepturi reale de garanție și sarcini	Referințe
NU SUNT	

## Anexa Nr. 1 La Partea I

## Teren

Nr cadastral	Suprafața (mp)*	Observații / Referințe
	2.200	

\* Suprafața este determinată în planul de proiecție Stereo 70.



## Date referitoare la teren

Crt	Categorie folosință	Intra vilan	Suprafața (mp)	Tarla	Parcelă	Nr. topo	Observații / Referințe
1	arabil	NU	1.783	23	408	-	
1	arabil	DA	417	23	408	-	

## Lungime Segmente

1) Valorile lungimilor segmentelor sunt obținute din proiecție în plan.

Punct început	X / Y	Punct sfârșit	X / Y	Lungime segment (** (m)
1	496.840,883 386.314,636	2	496.836,752 386.313,395	4.313
2	496.836,752 386.313,395	3	496.834,592 385.779,805	533.594
3	496.834,592 385.779,805	4	496.838,727 385.781,926	4.647
4	496.838,727 385.781,926	1	496.840,883 386.314,636	532.714



**\*\* Lungimile segmentelor sunt determinate în planul de proiecție Stereo 70 și sunt rotunjite la 1 milimetru.**

**\*\*\* Distanța dintre puncte este formată din segmente cumulate ce sunt mai mici decât valoarea 1 milimetru.**



**DATE DESPRE IMOBILUL NR. 255**

Oficiul de Cadastru și Publicitate Imobiliară ARGES  
Biroul de Cadastru și Publicitate Imobiliară Pitesti

**A. Partea I. Descrierea imobilului**

TEREN Necunoscut

Adresa: Loc. Racovita, Jud. Arges

Nr. Crt	Nr cadastral Nr. topografic	Suprafața* (mp)	Observații / Referințe
A1		1.800	Sector cadastral:5 Teren neimprejmuit;

**B. Partea II. Proprietari și acte**

Inscrieri privitoare la dreptul de proprietate și alte drepturi reale	Referințe
/	
Act Normativ nr. Legea 7, din 13/03/1996 emis de PARLAMENTUL ROMANIEI;	
B1	Inscrierea provizorie, drept de PROPRIETATEInscriere provizorie conform art 13 Legea 7, dobandit prin Lege, cota actuala 1/1 1) UAT MIOVENI, CIF:4318199, proprietar neidentificat
	A1

**C. Partea III. SARCINI .**


Inscrieri privind dezmembramintele dreptului de proprietate, drepturi reale de garanție și sarcini	Referințe
NU SUNT	

## Anexa Nr. 1 La Partea I

## Teren

Nr cadastral	Suprafața (mp)*	Observații / Referințe
	1.800	

\* Suprafața este determinată în planul de proiecție Stereo 70.



## Date referitoare la teren

Crt	Categorie folosință	Intra vilan	Suprafața (mp)	Tarla	Parcelă	Nr. topo	Observații / Referințe
1	arabil	NU	1.462	23	408	-	
1	arabil	DA	338	23	408	-	

## Lungime Segmente

1) Valorile lungimilor segmentelor sunt obținute din proiecție în plan.

Punct început	X / Y	Punct sfârșit	X / Y	Lungime segment (** (m)
1	496.836,752 386.313,395	2	496.833,376 386.312,381	3.525
2	496.833,376 386.312,381	3	496.831,214 385.778,072	534.313
3	496.831,214 385.778,072	4	496.834,592 385.779,805	3.797
4	496.834,592 385.779,805	1	496.836,752 386.313,395	533.594

**\*\* Lungimile segmentelor sunt determinate în planul de proiecție Stereo 70 și sunt rotunjite la 1 milimetru.**

**\*\*\* Distanța dintre puncte este formată din segmente cumulate ce sunt mai mici decât valoarea 1 milimetru.**



**DATE DESPRE IMOBILUL NR. 256**

Oficiul de Cadastru și Publicitate Imobiliară ARGES  
Biroul de Cadastru și Publicitate Imobiliară Pitesti

**A. Partea I. Descrierea imobilului**

TEREN Necunoscut

Adresa: Loc. Racovita, Jud. Arges

Nr. Crt	Nr cadastral Nr. topografic	Suprafața* (mp)	Observații / Referințe
A1		3.200	Sector cadastral:5 Teren neimprejmuit;

**B. Partea II. Proprietari și acte**

Inscrieri privitoare la dreptul de proprietate și alte drepturi reale	Referințe
/	
Act Notarial nr. 1180, din 30/05/2005 emis de BNP CORNELIA DIACONESCU;	
B1	A1
Intabulare, drept de PROPRIETATE, dobandit prin Conventie, cota actuala 1/1 1) VACARU MARILENA	

**C. Partea III. SARCINI .**


Inscrieri privind dezmembramintele dreptului de proprietate, drepturi reale de garanție și sarcini	Referințe
NU SUNT	

## Anexa Nr. 1 La Partea I

## Teren

Nr cadastral	Suprafața (mp)*	Observații / Referințe
	3.200	

\* Suprafața este determinată în planul de proiecție Stereo 70.



## Date referitoare la teren

Crt	Categorie folosință	Intra vilan	Suprafața (mp)	Tarla	Parcelă	Nr. topo	Observații / Referințe
1	arabil	NU	2.607	23	408	-	
1	arabil	DA	593	23	408	-	

## Lungime Segmente

1) Valorile lungimilor segmentelor sunt obținute din proiecție în plan.

Punct început	X / Y	Punct sfârșit	X / Y	Lungime segment (** (m)
1	496.833,376 386.312,381	2	496.827,387 386.310,581	6.254
2	496.827,387 386.310,581	3	496.825,22 385.774,997	535.588
3	496.825,22 385.774,997	4	496.831,214 385.778,072	6.737
4	496.831,214 385.778,072	1	496.833,376 386.312,381	534.313



**\*\* Lungimile segmentelor sunt determinate în planul de proiecție Stereo 70 și sunt rotunjite la 1 milimetru.**

**\*\*\* Distanța dintre puncte este formată din segmente cumulate ce sunt mai mici decât valoarea 1 milimetru.**



**DATE DESPRE IMOBILUL NR. 257**

Oficiul de Cadastru și Publicitate Imobiliară ARGES  
Biroul de Cadastru și Publicitate Imobiliară Pitesti

**A. Partea I. Descrierea imobilului**

TEREN Necunoscut

Adresa: Loc. Racovita, Jud. Arges

Nr. Crt	Nr cadastral Nr. topografic	Suprafața* (mp)	Observații / Referințe
A1		1.400	Sector cadastral:5 Teren neimprejmuit;

**B. Partea II. Proprietari și acte**

Inscrieri privitoare la dreptul de proprietate și alte drepturi reale		Referințe
/		
Act Administrativ nr. 10502, din 12/05/1993 emis de CJSDPAT ARGES (Certificat de deces nr. 16/08.02.2006 emis de Primaria Mioveni);		
B1	Intabulare, drept de PROPRIETATE, dobandit prin Reconstituire, cota actuala 1/1 1) ANGHIEL NICOLAE, decedat	A1

**C. Partea III. SARCINI .**


Inscrieri privind dezmembramintele dreptului de proprietate, drepturi reale de garanție și sarcini	Referințe
NU SUNT	

## Anexa Nr. 1 La Partea I

## Teren

Nr cadastral	Suprafața (mp)*	Observații / Referințe
	1.400	

\* Suprafața este determinată în planul de proiecție Stereo 70.



## Date referitoare la teren

Crt	Categorie folosință	Intra vilan	Suprafața (mp)	Tarla	Parcelă	Nr. topo	Observații / Referințe
1	arabil	NU	1.144	23	408	-	
1	arabil	DA	256	23	408	-	In act se regaseste tarla 23 - parcela 408

## Lungime Segmente

1) Valorile lungimilor segmentelor sunt obținute din proiecție în plan.

Punct început	X / Y	Punct sfârșit	X / Y	Lungime segment (** (m)
1	496.827,387 386.310,581	2	496.824,771 386.309,795	2.732
2	496.824,771 386.309,795	3	496.822,602 385.773,654	536.145
3	496.822,602 385.773,654	4	496.825,22 385.774,997	2.942
4	496.825,22 385.774,997	1	496.827,387 386.310,581	535.588

**\*\* Lungimile segmentelor sunt determinate în planul de proiecție Stereo 70 și sunt rotunjite la 1 milimetru.**

**\*\*\* Distanța dintre puncte este formată din segmente cumulate ce sunt mai mici decât valoarea 1 milimetru.**



**DATE DESPRE IMOBILUL NR. 258**

Oficiul de Cadastru și Publicitate Imobiliară ARGES  
Biroul de Cadastru și Publicitate Imobiliară Pitesti

**A. Partea I. Descrierea imobilului**

TEREN Necunoscut

Adresa: Loc. Racovita, Jud. Arges, Punct "La Pod"

Nr. Crt	Nr cadastral Nr. topografic	Suprafața* (mp)	Observații / Referințe
A1	84369	2.800	Sector cadastral:5 Teren neimprejmuit;

**B. Partea II. Proprietari și acte**

Inscrieri privitoare la dreptul de proprietate și alte drepturi reale		Referințe
<b>42992 / 29/08/2016</b>		
Act Notarial nr. 1475, din 26/08/2016 emis de Georgescu Ion;		
B2	Intabulare, drept de PROPRIETATE bun comun, dobandit prin Conventie, cota actuala 1/1 1) STANCU MARIANA, casatorita cu 2) STANCU MARIAN	A1

**C. Partea III. SARCINI .**


Inscrieri privind dezmembramentele dreptului de proprietate, drepturi reale de garanție și sarcini	Referințe
NU SUNT	

## Anexa Nr. 1 La Partea I

## Teren

Nr cadastral	Suprafața (mp)*	Observații / Referințe
84369	2.800	

\* Suprafața este determinată în planul de proiecție Stereo 70.



## Date referitoare la teren

Crt	Categorie folosință	Intravilan	Suprafața (mp)	Tarla	Parcelă	Nr. topo	Observații / Referințe
1	arabil	NU	2.293	23	408	-	
1	arabil	DA	507	23	408	-	

## Lungime Segmente

1) Valorile lungimilor segmentelor sunt obținute din proiecție în plan.

Punct început	X / Y	Punct sfârșit	X / Y	Lungime segment (** (m)
1	496.824,771 386.309,795	2	496.819,545 386.308,224	5.457
2	496.819,545 386.308,224	3	496.817,375 385.771,986	536.242
3	496.817,375 385.771,986	4	496.820,403 385.772,526	3.076
4	496.820,403 385.772,526	5	496.822,602 385.773,654	2.471



Punct început	X / Y	Punct sfârşit	X / Y	Lungime segment (** (m)
5	496.822,602 385.773,654	1	496.824,771 386.309,795	536.145

\*\* Lungimile segmentelor sunt determinate în planul de proiecţie Stereo 70 şi sunt rotunjite la 1 milimetru.

\*\*\* Distanţa dintre puncte este formată din segmente cumulate ce sunt mai mici decât valoarea 1 milimetru.



**DATE DESPRE IMOBILUL NR. 259**

Oficiul de Cadastru și Publicitate Imobiliară ARGES  
Biroul de Cadastru și Publicitate Imobiliară Pitesti

**A. Partea I. Descrierea imobilului**

TEREN Necunoscut

Adresa: Loc. Racovita, Jud. Arges

Nr. Crt	Nr cadastral Nr. topografic	Suprafața* (mp)	Observații / Referințe
A1	83765	3.000	Sector cadastral:5 Teren neimprejmuit;

**B. Partea II. Proprietari și acte**

Inscrieri privitoare la dreptul de proprietate și alte drepturi reale	Referințe
<b>58231 / 14/10/2015</b>	
Act Notarial nr. 1650, din 13/10/2015 emis de ALECSOIU CONSTANTIN;	
B2	Intabulare, drept de PROPRIETATE bun comun, dobandit prin Conventie, cota actuala 1/1
	1) NIȚU NICOLAE-VIOREL, casatorit cu 2) NIȚU STELUȚA

**C. Partea III. SARCINI .**


Inscrieri privind dezmembramintele dreptului de proprietate, drepturi reale de garanție și sarcini	Referințe
NU SUNT	

## Anexa Nr. 1 La Partea I

## Teren

Nr cadastral	Suprafața (mp)*	Observații / Referințe
83765	3.000	

\* Suprafața este determinată în planul de proiecție Stereo 70.



## Date referitoare la teren

Crt	Categorie folosință	Intra vilan	Suprafața (mp)	Tarla	Parcelă	Nr. topo	Observații / Referințe
1	arabil	NU	2.463	23	408	-	
1	arabil	DA	537	23	408	-	

## Lungime Segmente

1) Valorile lungimilor segmentelor sunt obținute din proiecție în plan.

Punct început	X / Y	Punct sfârșit	X / Y	Lungime segment (** (m)
1	496.819,545 386.308,224	2	496.813,94 386.306,54	5.853
2	496.813,94 386.306,54	3	496.811,773 385.770,988	535.556
3	496.811,773 385.770,988	4	496.817,375 385.771,986	5.69
4	496.817,375 385.771,986	1	496.819,545 386.308,224	536.242

**\*\* Lungimile segmentelor sunt determinate în planul de proiecție Stereo 70 și sunt rotunjite la 1 milimetru.**

**\*\*\* Distanța dintre puncte este formată din segmente cumulate ce sunt mai mici decât valoarea 1 milimetru.**



**DATE DESPRE IMOBILUL NR. 260**

Oficiul de Cadastru și Publicitate Imobiliară ARGES  
Biroul de Cadastru și Publicitate Imobiliară Pitesti

**A. Partea I. Descrierea imobilului**

TEREN Necunoscut

Adresa: Loc. Racovita, Jud. Arges, Punct "Pod Spital"

Nr. Crt	Nr cadastral Nr. topografic	Suprafața* (mp)	Observații / Referințe
A1	84811	2.200	Sector cadastral:5 Teren neimprejmuit;

**B. Partea II. Proprietari și acte**

Inscrieri privitoare la dreptul de proprietate și alte drepturi reale		Referințe
<b>16032 / 30/03/2017</b>		
Act Notarial nr. 4/2010, din 26/02/2010 emis de BNP OLARU ELENA (act administrativ nr 47278 din 24.06.1994, emis de COMISIA JUDETEANA ARGES;act administrativ nr 32 din 15.04.2010, emis de PRIMARIA MIOVENI;act administrativ nr 2193 din 30.04.2010, emis de CONSILIUL JUDETEAN ARGES;act administrativ nr F90843 din 29.03.2017, emis de PRIMARIA MIOVENI;act administrativ nr 7295 din 14.03.2017, emis de PRIMARIA MIOVENI);		
B1	Intabulare, drept de PROPRIETATE- bun propriu, dobandit prin Succesiune, cota actuala 1/1 1) STOICA NICOLAE	A1

**C. Partea III. SARCINI .**


Inscrieri privind dezmembramintele dreptului de proprietate, drepturi reale de garanție și sarcini	Referințe
NU SUNT	

## Anexa Nr. 1 La Partea I

## Teren

Nr cadastral	Suprafața (mp)*	Observații / Referințe
84811	2.200	

\* Suprafața este determinată în planul de proiecție Stereo 70.



## Date referitoare la teren

Crt	Categorie folosință	Intra vilan	Suprafața (mp)	Tarla	Parcelă	Nr. topo	Observații / Referințe
1	arabil	NU	1.811	23	408	-	
1	arabil	DA	389	23	408	-	

## Lungime Segmente

1) Valorile lungimilor segmentelor sunt obținute din proiecție în plan.

Punct început	X / Y	Punct sfârșit	X / Y	Lungime segment (** (m)
1	496.813,94 386.306,54	2	496.809,825 386.305,303	4.297
2	496.809,825 386.305,303	3	496.807,66 385.770,254	535.053
3	496.807,66 385.770,254	4	496.811,773 385.770,988	4.178
4	496.811,773 385.770,988	1	496.813,94 386.306,54	535.556



**\*\* Lungimile segmentelor sunt determinate în planul de proiecție Stereo 70 și sunt rotunjite la 1 milimetru.**

**\*\*\* Distanța dintre puncte este formată din segmente cumulate ce sunt mai mici decât valoarea 1 milimetru.**



**DATE DESPRE IMOBILUL NR. 261**

Oficiul de Cadastru și Publicitate Imobiliară ARGES  
Biroul de Cadastru și Publicitate Imobiliară Pitesti

**A. Partea I. Descrierea imobilului**

TEREN Necunoscut

Adresa: Loc. Racovita, Jud. Arges

Nr. Crt	Nr cadastral Nr. topografic	Suprafața* (mp)	Observații / Referințe
A1		2.000	Sector cadastral:5 Teren neimprejmuit;

**B. Partea II. Proprietari și acte**

Inscrieri privitoare la dreptul de proprietate și alte drepturi reale	Referințe
/	
Act Normativ nr. Legea 7, din 13/03/1996 emis de PARLAMENTUL ROMANIEI;	
B1	Inscrierea provizorie, drept de PROPRIETATEInscriere provizorie conform art 13 Legea 7, dobandit prin Lege, cota actuala 1/1 1) UAT MIOVENI, CIF:4318199, proprietar neidentificat
	A1

**C. Partea III. SARCINI .**

Inscrieri privind dezmembramintele dreptului de proprietate, drepturi reale de garanție și sarcini	Referințe
NU SUNT	

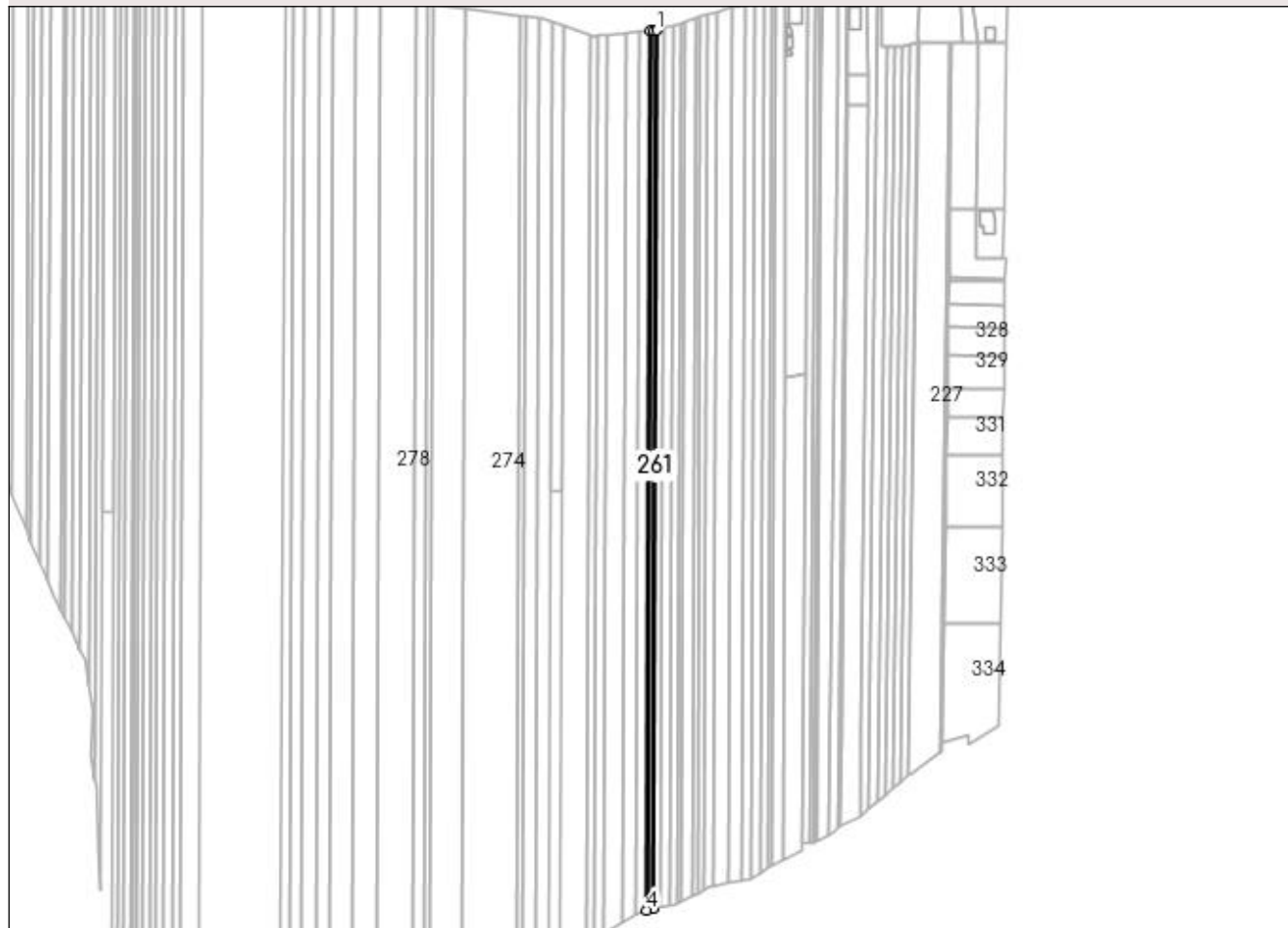
## Anexa Nr. 1 La Partea I

## Teren

Nr cadastral	Suprafața (mp)*	Observații / Referințe
	2.000	

\* Suprafața este determinată în planul de proiecție Stereo 70.

## DETALII LINIARE IMOBIL



## Date referitoare la teren

Crt	Categorie folosință	Intravilan	Suprafața (mp)	Tarla	Parcelă	Nr. topo	Observații / Referințe
1	arabil	NU	1.649	23	408	-	
1	arabil	DA	351	23	408	-	

## Lungime Segmente

1) Valorile lungimilor segmentelor sunt obținute din proiecție în plan.

Punct început	X / Y	Punct sfârșit	X / Y	Lungime segment (** (m)
1	496.809,825 386.305,303	2	496.808,314 386.304,849	1.578
2	496.808,314 386.304,849	3	496.806,084 386.304,648	2.239
3	496.806,084 386.304,648	4	496.803,919 385.769,587	535.065
4	496.803,919 385.769,587	5	496.807,66 385.770,254	3.8

Punct început	X / Y	Punct sfârșit	X / Y	Lungime segment (** (m)
5	496.807,66 385.770,254	1	496.809,825 386.305,303	535.053

\*\* Lungimile segmentelor sunt determinate în planul de proiecție Stereo 70 și sunt rotunjite la 1 milimetru.

\*\*\* Distanța dintre puncte este formată din segmente cumulate ce sunt mai mici decât valoarea 1 milimetru.



**DATE DESPRE IMOBILUL NR. 262**

Oficiul de Cadastru și Publicitate Imobiliară ARGES  
Biroul de Cadastru și Publicitate Imobiliară Pitesti

**A. Partea I. Descrierea imobilului**

TEREN Necunoscut

Adresa: Loc. Racovita, Jud. Arges

Nr. Crt	Nr cadastral Nr. topografic	Suprafața* (mp)	Observații / Referințe
A1		600	Sector cadastral:5 Teren neimprejmuit;

**B. Partea II. Proprietari și acte**

Inscrieri privitoare la dreptul de proprietate și alte drepturi reale		Referințe
/		
Act Notarial nr. 52, din 29/05/2008 emis de BNP CAUNEI FLORESCU ;		
B1	Intabulare, drept de PROPRIETATE, dobandit prin Succesiune, cota actuala 1/2 1) DELEANU GHEORGHE	A1
B2	Intabulare, drept de PROPRIETATE, dobandit prin Succesiune, cota actuala 1/2 1) DELEANU ION	A1

**C. Partea III. SARCINI .**


Inscrieri privind dezmembramintele dreptului de proprietate, drepturi reale de garanție și sarcini	Referințe
NU SUNT	

## Anexa Nr. 1 La Partea I

## Teren

Nr cadastral	Suprafața (mp)*	Observații / Referințe
	600	

\* Suprafața este determinată în planul de proiecție Stereo 70.



## Date referitoare la teren

Crt	Categorie folosință	Intravilan	Suprafața (mp)	Tarla	Parcelă	Nr. topo	Observații / Referințe
1	arabil	NU	495	23	408	-	
1	arabil	DA	105	23	408	-	

## Lungime Segmente

1) Valorile lungimilor segmentelor sunt obținute din proiecție în plan.

Punct început	X / Y	Punct sfârșit	X / Y	Lungime segment (** (m)
1	496.806,084 386.304,648	2	496.804,962 386.304,547	1.127
2	496.804,962 386.304,547	3	496.802,797 385.769,387	535.164
3	496.802,797 385.769,387	4	496.803,919 385.769,587	1.14
4	496.803,919 385.769,587	1	496.806,084 386.304,648	535.065



**\*\* Lungimile segmentelor sunt determinate în planul de proiecție Stereo 70 și sunt rotunjite la 1 milimetru.**

**\*\*\* Distanța dintre puncte este formată din segmente cumulate ce sunt mai mici decât valoarea 1 milimetru.**



**DATE DESPRE IMOBILUL NR. 263**

Oficiul de Cadastru și Publicitate Imobiliară ARGES  
Biroul de Cadastru și Publicitate Imobiliară Pitesti

**A. Partea I. Descrierea imobilului**

TEREN Necunoscut

Adresa: Loc. Racovita, Jud. Arges, Punct "La Pod"

Nr. Crt	Nr cadastral Nr. topografic	Suprafața* (mp)	Observații / Referințe
A1	84916	2.800	Sector cadastral:5 Teren neimprejmuit;

**B. Partea II. Proprietari și acte**

Inscrieri privitoare la dreptul de proprietate și alte drepturi reale		Referințe
<b>28394 / 23/04/2021</b>		
Act Notarial nr. 21, din 23/04/2021 emis de Olaru Elena;		
B2	Intabulare, drept de PROPRIETATE, bun propriu, dobandit prin Succesiune, cota actuala 1/4 1) <b>VILĂU GHEORGHÎȚA</b>	A1
B3	Intabulare, drept de PROPRIETATE, bun propriu, dobandit prin Succesiune, cota actuala 1/4 1) <b>ENE MARIA</b>	A1
B4	Intabulare, drept de PROPRIETATE, bun propriu, dobandit prin Succesiune, cota actuala 1/4 1) <b>VIDAN ADRIANA</b>	A1
B5	Intabulare, drept de PROPRIETATE, bun propriu, dobandit prin Succesiune, cota actuala 1/4 1) <b>VILĂU STELIAN</b>	A1

**C. Partea III. SARCINI .**


Inscrieri privind dezmembramintele dreptului de proprietate, drepturi reale de garanție și sarcini	Referințe
NU SUNT	

## Anexa Nr. 1 La Partea I

## Teren

Nr cadastral	Suprafața (mp)*	Observații / Referințe
84916	2.800	

\* Suprafața este determinată în planul de proiecție Stereo 70.



## Date referitoare la teren

Crt	Categorie folosință	Intravilan	Suprafața (mp)	Tarla	Parcelă	Nr. topo	Observații / Referințe
1	arabil	NU	2.310	23	408	-	
1	arabil	DA	490	23	408	-	

## Lungime Segmente

1) Valorile lungimilor segmentelor sunt obținute din proiecție în plan.

Punct început	X / Y	Punct sfârșit	X / Y	Lungime segment (** (m)
1	496.802,797 385.769,387	2	496.804,962 386.304,547	535.164
2	496.804,962 386.304,547	3	496.799,736 386.304,077	5.247
3	496.799,736 386.304,077	4	496.797,562 385.766,874	537.207
4	496.797,562 385.766,874	5	496.801,338 385.769,127	4.397

Punct început	X / Y	Punct sfârșit	X / Y	Lungime segment (** (m)
5	496.801,338 385.769,127	1	496.802,797 385.769,387	1.482

\*\* Lungimile segmentelor sunt determinate în planul de proiecție Stereo 70 și sunt rotunjite la 1 milimetru.

\*\*\* Distanța dintre puncte este formată din segmente cumulate ce sunt mai mici decât valoarea 1 milimetru.



**DATE DESPRE IMOBILUL NR. 264**

Oficiul de Cadastru și Publicitate Imobiliară ARGES  
Biroul de Cadastru și Publicitate Imobiliară Pitesti

**A. Partea I. Descrierea imobilului**

TEREN Necunoscut

Adresa: Loc. Racovita, Jud. Arges

Nr. Crt	Nr cadastral Nr. topografic	Suprafața* (mp)	Observații / Referințe
A1		4.400	Sector cadastral:5 Teren neimprejmuit;

**B. Partea II. Proprietari și acte**

Inscrieri privitoare la dreptul de proprietate și alte drepturi reale	Referințe
/	
Act Administrativ nr. 6760, din 30/03/1993 emis de CJSDPAT ARGES;	
B1	A1
Intabulare, drept de PROPRIETATE, dobandit prin Reconstituire, cota actuala 1/1	
1) VILAU PAULINA	
2) VILAU GHEORGHE	

**C. Partea III. SARCINI .**


Inscrieri privind dezmembramintele dreptului de proprietate, drepturi reale de garanție și sarcini	Referințe
NU SUNT	

## Anexa Nr. 1 La Partea I

## Teren

Nr cadastral	Suprafața (mp)*	Observații / Referințe
	4.400	

\* Suprafața este determinată în planul de proiecție Stereo 70.



## Date referitoare la teren

Crt	Categorie folosință	Intravilan	Suprafața (mp)	Tarla	Parcelă	Nr. topo	Observații / Referințe
1	arabil	NU	3.636	23	408	-	
1	arabil	DA	764	23	408	-	

## Lungime Segmente

1) Valorile lungimilor segmentelor sunt obținute din proiecție în plan.

Punct început	X / Y	Punct sfârșit	X / Y	Lungime segment (** (m)
1	496.799,736 386.304,077	2	496.791,574 386.303,341	8.195
2	496.791,574 386.303,341	3	496.789,383 385.761,993	541.352
3	496.789,383 385.761,993	4	496.797,562 385.766,874	9.525
4	496.797,562 385.766,874	1	496.799,736 386.304,077	537.207



**\*\* Lungimile segmentelor sunt determinate în planul de proiecție Stereo 70 și sunt rotunjite la 1 milimetru.**

**\*\*\* Distanța dintre puncte este formată din segmente cumulate ce sunt mai mici decât valoarea 1 milimetru.**



**DATE DESPRE IMOBILUL NR. 265**

Oficiul de Cadastru și Publicitate Imobiliară ARGES  
Biroul de Cadastru și Publicitate Imobiliară Pitesti

**A. Partea I. Descrierea imobilului**

TEREN Necunoscut

Adresa: Loc. Racovita, Jud. Arges

Nr. Crt	Nr cadastral Nr. topografic	Suprafața* (mp)	Observații / Referințe
A1		6.600	Sector cadastral:5 Teren neimprejmuit;

**B. Partea II. Proprietari și acte**

Inscrieri privitoare la dreptul de proprietate și alte drepturi reale	Referințe
/	
Act Administrativ nr. 58183, din 26/01/1995 emis de CJSDPAT ARGES;	
B1	A1
Intabulare, drept de PROPRIETATE, dobandit prin Reconstituire, cota actuala 1/1	
1) REDNIC VALERIA	
2) COMANESCU ION	

**C. Partea III. SARCINI .**


Inscrieri privind dezmembramintele dreptului de proprietate, drepturi reale de garanție și sarcini	Referințe
NU SUNT	

## Anexa Nr. 1 La Partea I

## Teren

Nr cadastral	Suprafața (mp)*	Observații / Referințe
	6.600	

\* Suprafața este determinată în planul de proiecție Stereo 70.



## Date referitoare la teren

Crt	Categorie folosință	Intra vilan	Suprafața (mp)	Tarla	Parcelă	Nr. topo	Observații / Referințe
1	arabil	NU	5.468	23	408	-	
1	arabil	DA	1.132	23	408	-	

## Lungime Segmente

1) Valorile lungimilor segmentelor sunt obținute din proiecție în plan.

Punct început	X / Y	Punct sfârșit	X / Y	Lungime segment (** (m)
1	496.791,574 386.303,341	2	496.779,447 386.302,249	12.176
2	496.779,447 386.302,249	3	496.777,231 385.754,74	547.513
3	496.777,231 385.754,74	4	496.789,383 385.761,993	14.152
4	496.789,383 385.761,993	1	496.791,574 386.303,341	541.352

**\*\* Lungimile segmentelor sunt determinate în planul de proiecție Stereo 70 și sunt rotunjite la 1 milimetru.**

**\*\*\* Distanța dintre puncte este formată din segmente cumulate ce sunt mai mici decât valoarea 1 milimetru.**



**DATE DESPRE IMOBILUL NR. 266**

Oficiul de Cadastru și Publicitate Imobiliară ARGES  
Biroul de Cadastru și Publicitate Imobiliară Pitesti

**A. Partea I. Descrierea imobilului**

TEREN Necunoscut

Adresa: Loc. Racovita, Jud. Arges

Nr. Crt	Nr cadastral Nr. topografic	Suprafața* (mp)	Observații / Referințe
A1		2.700	Sector cadastral:5 Teren neimprejmuit;

**B. Partea II. Proprietari și acte**

Inscrieri privitoare la dreptul de proprietate și alte drepturi reale	Referințe
/	
Act Administrativ nr. 36460, din 09/02/1994 emis de CJSDPAT ARGES;	
B1	A1
Intabulare, drept de PROPRIETATE, dobandit prin Reconstituire, cota actuala 1/1	
1) BONCAN NICULINA	
2) BONCAN GRIGORE	
3) BONCAN MARIA	

**C. Partea III. SARCINI .**


Inscrieri privind dezmembramintele dreptului de proprietate, drepturi reale de garanție și sarcini	Referințe
NU SUNT	

## Anexa Nr. 1 La Partea I

## Teren

Nr cadastral	Suprafața (mp)*	Observații / Referințe
	2.700	

\* Suprafața este determinată în planul de proiecție Stereo 70.



## Date referitoare la teren

Crt	Categorie folosință	Intravilan	Suprafața (mp)	Tarla	Parcelă	Nr. topo	Observații / Referințe
1	arabil	NU	2.241	23	408	-	
1	arabil	DA	459	23	408	-	

## Lungime Segmente

1) Valorile lungimilor segmentelor sunt obținute din proiecție în plan.

Punct început	X / Y	Punct sfârșit	X / Y	Lungime segment (** (m)
1	496.779,447 386.302,249	2	496.774,525 386.301,806	4.942
2	496.774,525 386.301,806	3	496.772,299 385.751,796	550.015
3	496.772,299 385.751,796	4	496.777,231 385.754,74	5.744
4	496.777,231 385.754,74	1	496.779,447 386.302,249	547.513



**\*\* Lungimile segmentelor sunt determinate în planul de proiecție Stereo 70 și sunt rotunjite la 1 milimetru.**

**\*\*\* Distanța dintre puncte este formată din segmente cumulate ce sunt mai mici decât valoarea 1 milimetru.**



**DATE DESPRE IMOBILUL NR. 267**

Oficiul de Cadastru și Publicitate Imobiliară ARGES  
Biroul de Cadastru și Publicitate Imobiliară Pitesti

**A. Partea I. Descrierea imobilului**

TEREN Necunoscut

Adresa: Loc. Racovita, Jud. Arges

Nr. Crt	Nr cadastral Nr. topografic	Suprafața* (mp)	Observații / Referințe
A1		2.800	Sector cadastral:5 Teren neimprejmuit;

**B. Partea II. Proprietari și acte**

Inscrieri privitoare la dreptul de proprietate și alte drepturi reale	Referințe
/	
Act Normativ nr. Legea 7, din 13/03/1996 emis de PARLAMENTUL ROMANIEI;	
B1	Inscrierea provizorie, drept de PROPRIETATEInscriere provizorie conform art 13 Legea 7, dobandit prin Lege, cota actuala 1/1 1) UAT MIOVENI, CIF:4318199, proprietar neidentificat
	A1

**C. Partea III. SARCINI .**

Inscrieri privind dezmembramintele dreptului de proprietate, drepturi reale de garanție și sarcini	Referințe
NU SUNT	

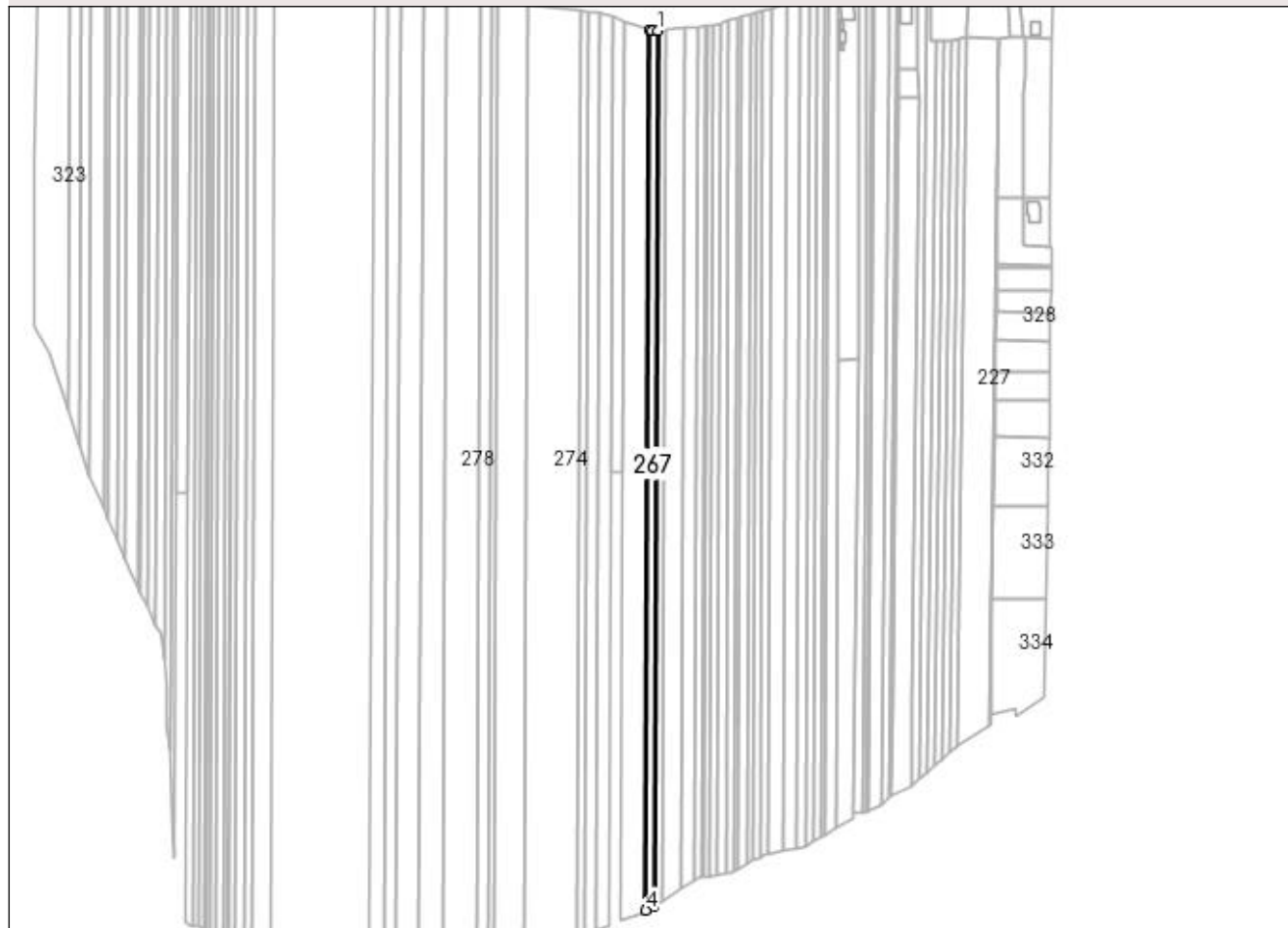
## Anexa Nr. 1 La Partea I

## Teren

Nr cadastral	Suprafața (mp)*	Observații / Referințe
	2.800	

\* Suprafața este determinată în planul de proiecție Stereo 70.

## DETALII LINIARE IMOBIL



## Date referitoare la teren

Crt	Categorie folosință	Intravilan	Suprafața (mp)	Tarla	Parcelă	Nr. topo	Observații / Referințe
1	arabil	NU	2.327	23	408	-	
1	arabil	DA	473	23	408	-	

## Lungime Segmente

1) Valorile lungimilor segmentelor sunt obținute din proiecție în plan.

Punct început	X / Y	Punct sfârșit	X / Y	Lungime segment (** (m)
1	496.774,525 386.301,806	2	496.771,372 386.301,522	3.166
2	496.771,372 386.301,522	3	496.769,449 386.302,21	2.042
3	496.769,449 386.302,21	4	496.767,209 385.748,759	553.456
4	496.767,209 385.748,759	5	496.772,299 385.751,796	5.927

Punct început	X / Y	Punct sfârşit	X / Y	Lungime segment (** (m)
5	496.772,299 385.751,796	1	496.774,525 386.301,806	550.015

\*\* Lungimile segmentelor sunt determinate în planul de proiecţie Stereo 70 şi sunt rotunjite la 1 milimetru.

\*\*\* Distanţa dintre puncte este formată din segmente cumulate ce sunt mai mici decât valoarea 1 milimetru.



**DATE DESPRE IMOBILUL NR. 268**

Oficiul de Cadastru și Publicitate Imobiliară ARGES  
Biroul de Cadastru și Publicitate Imobiliară Pitesti

**A. Partea I. Descrierea imobilului**

TEREN Extravilan

Adresa: Jud. Arges

Nr. Crt	Nr cadastral Nr. topografic	Suprafața* (mp)	Observații / Referințe
A1	83142	8.800	Sector cadastral:5 Teren neimprejmuit;

**B. Partea II. Proprietari și acte**

Inscrieri privitoare la dreptul de proprietate și alte drepturi reale		Referințe
<b>14102 / 21/03/2016</b>		
Act Notarial nr. 305, din 18/03/2016 emis de MIUTESCU RALUCA GEORGETA;		
B4	Intabulare, drept de PROPRIETATE bun comun, dobandit prin Conventie, cota actuala 1/1 1) <b>MARIN GABRIEL</b> , căsătorit cu 2) <b>MARIN RALUCA-IONELA</b>	A1

**C. Partea III. SARCINI .**


Inscrieri privind dezmembramintele dreptului de proprietate, drepturi reale de garanție și sarcini	Referințe
NU SUNT	

## Anexa Nr. 1 La Partea I

## Teren

Nr cadastral	Suprafața (mp)*	Observații / Referințe
83142	8.800	

\* Suprafața este determinată în planul de proiecție Stereo 70.



## Date referitoare la teren

Crt	Categorie folosință	Intravilan	Suprafața (mp)	Tarla	Parcelă	Nr. topo	Observații / Referințe
1	arabil	NU	8.800	23	408	-	

## Lungime Segmente

1) Valorile lungimilor segmentelor sunt obținute din proiecție în plan.

Punct început	X / Y	Punct sfârșit	X / Y	Lungime segment (** (m)
1	496.753,751 386.307,83	2	496.752,606 386.024,851	282.981
2	496.752,606 386.024,851	3	496.751,462 385.742,07	282.783
3	496.751,462 385.742,07	4	496.765,169 385.747,541	14.759
4	496.765,169 385.747,541	5	496.767,209 385.748,759	2.376
5	496.767,209 385.748,759	6	496.769,449 386.302,21	553.456



Punct început	X / Y	Punct sfârșit	X / Y	Lungime segment (** (m)
6	496.769,449 386.302,21	1	496.753,751 386.307,83	16.674

\*\* Lungimile segmentelor sunt determinate în planul de proiecție Stereo 70 și sunt rotunjite la 1 milimetru.

\*\*\* Distanța dintre puncte este formată din segmente cumulate ce sunt mai mici decât valoarea 1 milimetru.



**DATE DESPRE IMOBILUL NR. 269**

Oficiul de Cadastru și Publicitate Imobiliară ARGES  
Biroul de Cadastru și Publicitate Imobiliară Pitesti

**A. Partea I. Descrierea imobilului**

TEREN Extravilan

Adresa: Jud. Arges, sat Racovita

Nr. Crt	Nr cadastral Nr. topografic	Suprafața* (mp)	Observații / Referințe
A1	84597	2.200	Sector cadastral:5 Teren neimprejmuit;

**B. Partea II. Proprietari și acte**

Inscrieri privitoare la dreptul de proprietate și alte drepturi reale		Referințe
<b>47121 / 14/09/2018</b>		
Act Notarial nr. 2425, din 12/09/2018 emis de Olaru Elena;		
B4	Intabulare, drept de PROPRIETATE- bun propriu, dobandit prin Conventie, cota actuala 1/1 1) NICU MARIA, căsătorită	A1

**C. Partea III. SARCINI .**

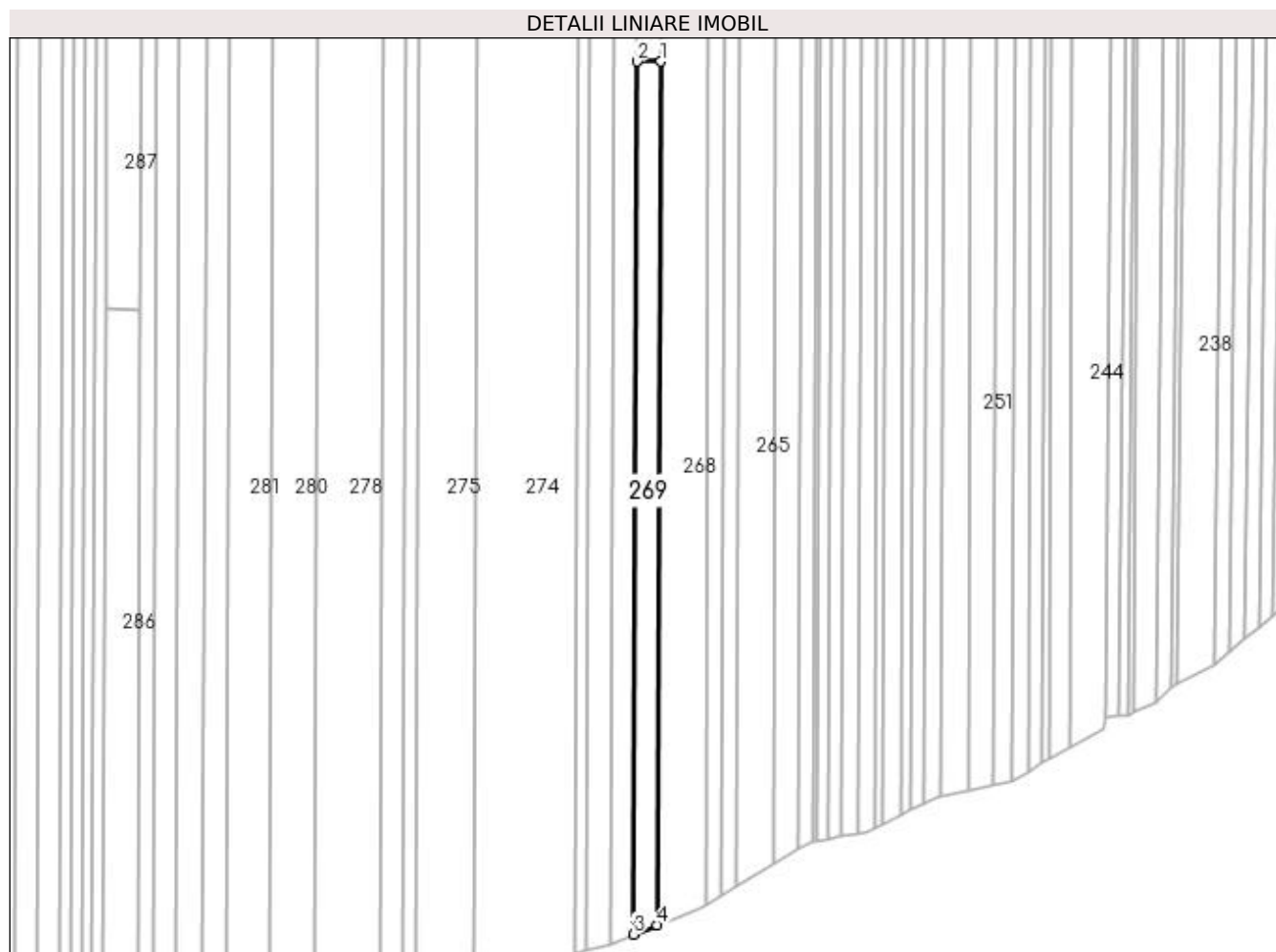
Inscrieri privind dezmembramintele dreptului de proprietate, drepturi reale de garanție și sarcini	Referințe
NU SUNT	

## Anexa Nr. 1 La Partea I

## Teren

Nr cadastral	Suprafața (mp)*	Observații / Referințe
84597	2.200	

\* Suprafața este determinată în planul de proiecție Stereo 70.



## Date referitoare la teren

Crt	Categorie folosință	Intra vilan	Suprafața (mp)	Tarla	Parcelă	Nr. topo	Observații / Referințe
1	arabil	NU	2.200	23	408	-	

## Lungime Segmente

1) Valorile lungimilor segmentelor sunt obținute din proiecție în plan.

Punct început	X / Y	Punct sfârșit	X / Y	Lungime segment (** (m)
1	496.752,606 386.024,851	2	496.744,869 386.024,882	7.737
2	496.744,869 386.024,882	3	496.743,712 385.738,978	285.906
3	496.743,712 385.738,978	4	496.751,462 385.742,07	8.344
4	496.751,462 385.742,07	1	496.752,606 386.024,851	282.783

**\*\* Lungimile segmentelor sunt determinate în planul de proiecție Stereo 70 și sunt rotunjite la 1 milimetru.**

**\*\*\* Distanța dintre puncte este formată din segmente cumulate ce sunt mai mici decât valoarea 1 milimetru.**



**DATE DESPRE IMOBILUL NR. 270**

Oficiul de Cadastru și Publicitate Imobiliară ARGES  
Biroul de Cadastru și Publicitate Imobiliară Pitesti

**A. Partea I. Descrierea imobilului**

TEREN Extravilan

Adresa: Jud. Arges, sat Racovita

Nr. Crt	Nr cadastral Nr. topografic	Suprafața* (mp)	Observații / Referințe
A1	84596	2.200	Sector cadastral:5 Teren neimprejmuit;

**B. Partea II. Proprietari și acte**

Inscrieri privitoare la dreptul de proprietate și alte drepturi reale	Referințe
<b>47116 / 14/09/2018</b>	
Act Notarial nr. 2424, din 12/09/2018 emis de Olaru Elena;	
B4	A1
Intabulare, drept de PROPRIETATE-bun propriu, dobandit prin Conventie, cota actuala 1/1 1) STOICA CONSTANTIN, necăsătorit	

**C. Partea III. SARCINI .**

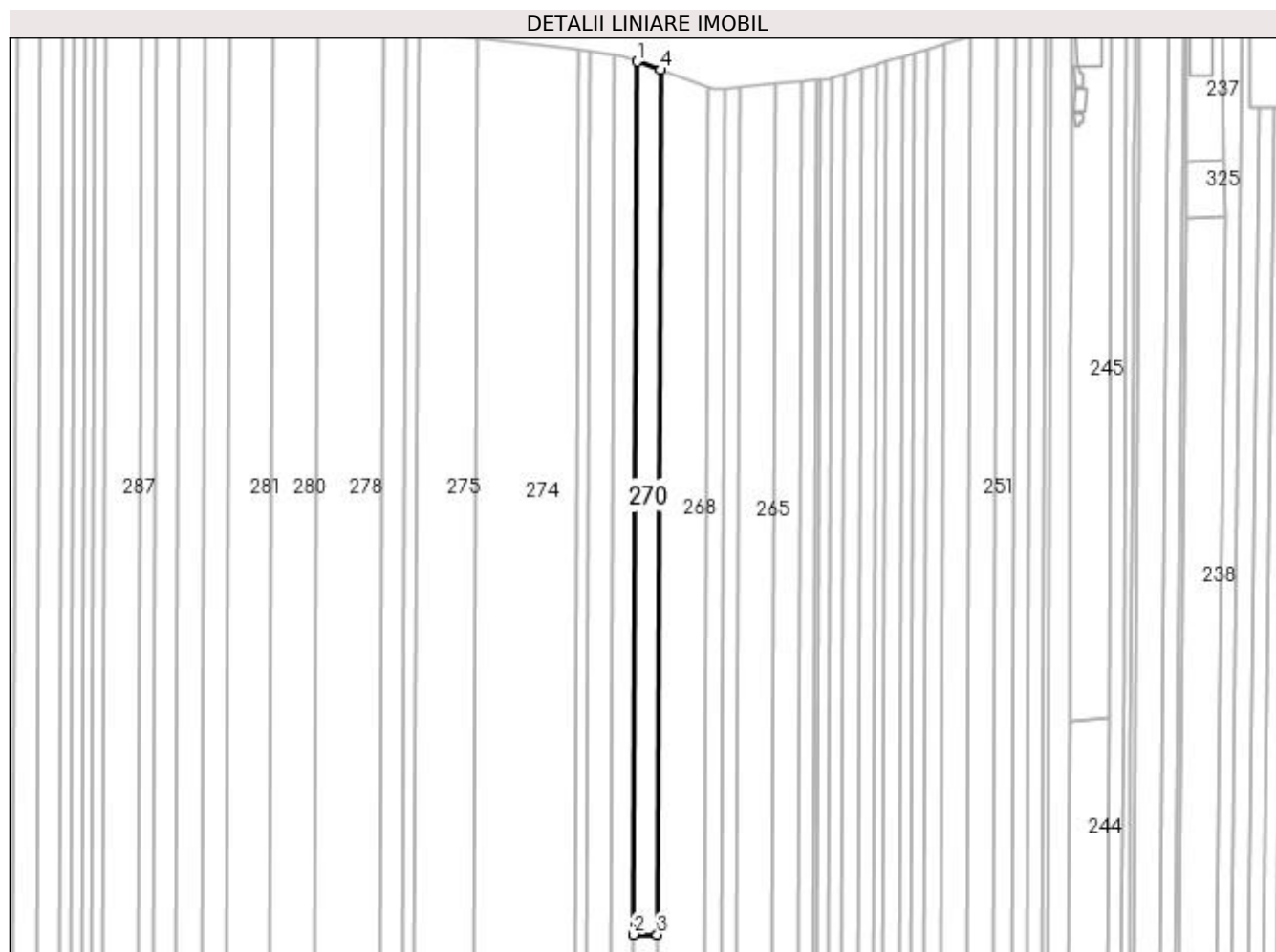
Inscrieri privind dezmembramintele dreptului de proprietate, drepturi reale de garanție și sarcini	Referințe
NU SUNT	

## Anexa Nr. 1 La Partea I

## Teren

Nr cadastral	Suprafața (mp)*	Observații / Referințe
84596	2.200	

\* Suprafața este determinată în planul de proiecție Stereo 70.



## Date referitoare la teren

Crt	Categorie folosință	Intra vilan	Suprafața (mp)	Tarla	Parcelă	Nr. topo	Observații / Referințe
1	arabil	NU	2.200	23	408	-	

## Lungime Segmente

1) Valorile lungimilor segmentelor sunt obținute din proiecție în plan.

Punct început	X / Y	Punct sfârșit	X / Y	Lungime segment (** (m)
1	496.746,026 386.310,596	2	496.744,869 386.024,882	285.716
2	496.744,869 386.024,882	3	496.752,606 386.024,851	7.737
3	496.752,606 386.024,851	4	496.753,751 386.307,83	282.981
4	496.753,751 386.307,83	1	496.746,026 386.310,596	8.205



**\*\* Lungimile segmentelor sunt determinate în planul de proiecție Stereo 70 și sunt rotunjite la 1 milimetru.**

**\*\*\* Distanța dintre puncte este formată din segmente cumulate ce sunt mai mici decât valoarea 1 milimetru.**



**DATE DESPRE IMOBILUL NR. 271**

Oficiul de Cadastru și Publicitate Imobiliară ARGES  
Biroul de Cadastru și Publicitate Imobiliară Pitesti

**A. Partea I. Descrierea imobilului**

TEREN Extravilan

Adresa: Jud. Arges

Nr. Crt	Nr cadastral Nr. topografic	Suprafața* (mp)	Observații / Referințe
A1	85326	4.400	Sector cadastral:5 Teren neimprejmuit;

**B. Partea II. Proprietari și acte**

Inscrieri privitoare la dreptul de proprietate și alte drepturi reale		Referințe
<b>23489 / 10/05/2018</b>		
Act Notarial nr. 515, din 08/05/2018 emis de Alecsiu Constantin;		
B2	Intabulare, drept de PROPRIETATE-bun propriu, dobandit prin Conventie, cota actuala 1/2 1) <b>MĂTUȘOIU DRAGOȘ-COSTIN</b>	A1
B3	Intabulare, drept de PROPRIETATE-bun propriu, dobandit prin Conventie, cota actuala 1/2 1) <b>GÎJU MARIA-ALEXANDRA</b>	A1

**C. Partea III. SARCINI .**


Inscrieri privind dezmembramintele dreptului de proprietate, drepturi reale de garanție și sarcini	Referințe
NU SUNT	

## Anexa Nr. 1 La Partea I

## Teren

Nr cadastral	Suprafața (mp)*	Observații / Referințe
85326	4.400	

\* Suprafața este determinată în planul de proiecție Stereo 70.



## Date referitoare la teren

Crt	Categorie folosință	Intravilan	Suprafața (mp)	Tarla	Parcelă	Nr. topo	Observații / Referințe
1	arabil	NU	4.400	23	408	-	

## Lungime Segmente

1) Valorile lungimilor segmentelor sunt obținute din proiecție în plan.

Punct început	X / Y	Punct sfârșit	X / Y	Lungime segment (** (m)
1	496.740,084 386.312,723	2	496.738,376 386.312,92	1.719
2	496.738,376 386.312,92	3	496.736,041 385.735,916	577.009
3	496.736,041 385.735,916	4	496.743,712 385.738,978	8.26
4	496.743,712 385.738,978	5	496.744,869 386.024,882	285.906
5	496.744,869 386.024,882	6	496.746,026 386.310,596	285.716

Punct început	X / Y	Punct sfârșit	X / Y	Lungime segment (** (m)
6	496.746,026 386.310,596	1	496.740,084 386.312,723	6.311

\*\* Lungimile segmentelor sunt determinate în planul de proiecție Stereo 70 și sunt rotunjite la 1 milimetru.

\*\*\* Distanța dintre puncte este formată din segmente cumulate ce sunt mai mici decât valoarea 1 milimetru.



**DATE DESPRE IMOBILUL NR. 272**

Oficiul de Cadastru și Publicitate Imobiliară ARGES  
Biroul de Cadastru și Publicitate Imobiliară Pitesti

**A. Partea I. Descrierea imobilului**

TEREN Extravilan

Adresa: Jud. Arges

Nr. Crt	Nr cadastral Nr. topografic	Suprafața* (mp)	Observații / Referințe
A1		4.400	Sector cadastral:5 Teren neimprejmuit;

**B. Partea II. Proprietari și acte**

Inscrieri privitoare la dreptul de proprietate și alte drepturi reale		Referințe
/		
Act Notarial nr. 95, din 14/12/1995 emis de BNP MARIUS BURCEA;		
B1	Intabulare, drept de PROPRIETATE, dobandit prin Reconstituire, cota actuala 1/4 1) <b>MACARIE CONSTANTA</b>	A1
B2	Intabulare, drept de PROPRIETATE, dobandit prin Reconstituire, cota actuala 3/4 1) <b>MACARIE VASILE</b>	A1

**C. Partea III. SARCINI .**

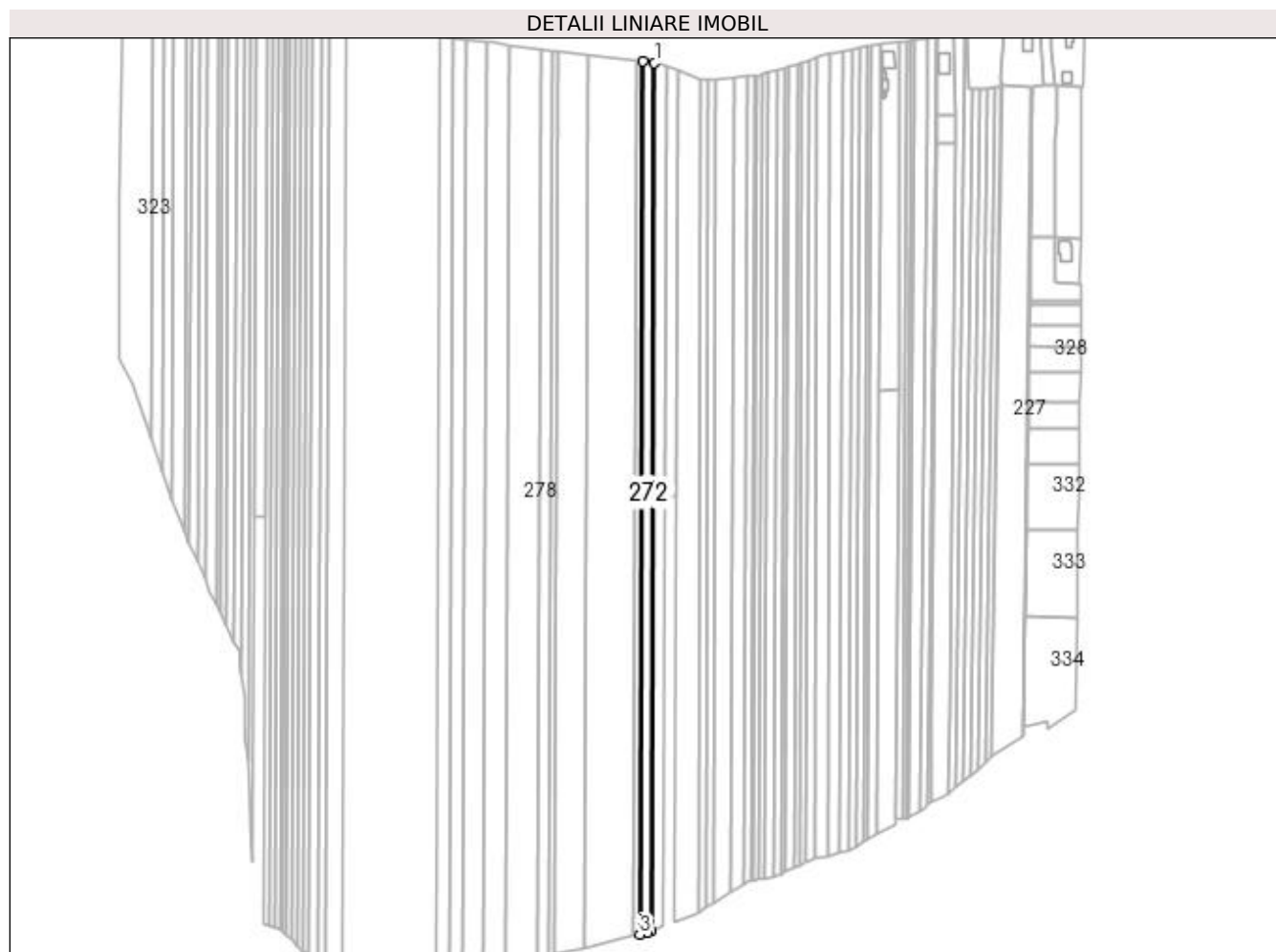
Inscrieri privind dezmembramintele dreptului de proprietate, drepturi reale de garanție și sarcini	Referințe
NU SUNT	

## Anexa Nr. 1 La Partea I

## Teren

Nr cadastral	Suprafața (mp)*	Observații / Referințe
	4.400	

\* Suprafața este determinată în planul de proiecție Stereo 70.



## Date referitoare la teren

Crt	Categorie folosință	Intra vilan	Suprafața (mp)	Tarla	Parcelă	Nr. topo	Observații / Referințe
1	arabil	NU	4.400	23	408	-	

## Lungime Segmente

1) Valorile lungimilor segmentelor sunt obținute din proiecție în plan.

Punct început	X / Y	Punct sfârșit	X / Y	Lungime segment (** (m)
1	496.738,376 386.312,92	2	496.730,776 386.313,795	7.65
2	496.730,776 386.313,795	3	496.728,428 385.733,736	580.064
3	496.728,428 385.733,736	4	496.733,763 385.735,007	5.484
4	496.733,763 385.735,007	5	496.736,041 385.735,916	2.453
5	496.736,041 385.735,916	1	496.738,376 386.312,92	577.009



**\*\* Lungimile segmentelor sunt determinate în planul de proiecție Stereo 70 și sunt rotunjite la 1 milimetru.**

**\*\*\* Distanța dintre puncte este formată din segmente cumulate ce sunt mai mici decât valoarea 1 milimetru.**



**DATE DESPRE IMOBILUL NR. 273**

Oficiul de Cadastru și Publicitate Imobiliară ARGES  
Biroul de Cadastru și Publicitate Imobiliară Pitesti

**A. Partea I. Descrierea imobilului**

TEREN Extravilan

Adresa: Jud. Arges

Nr. Crt	Nr cadastral Nr. topografic	Suprafața* (mp)	Observații / Referințe
A1		2.400	Sector cadastral:5 Teren neimprejmuit;

**B. Partea II. Proprietari și acte**

Inscrieri privitoare la dreptul de proprietate și alte drepturi reale	Referințe
/	
Act Administrativ nr. 71514, din 03/05/1995 emis de CJSDPAT ARGES;	
B1	A1
Intabulare, drept de PROPRIETATE, dobandit prin Reconstituire, cota actuala 1/1 1) OPREA ELISABETA	

**C. Partea III. SARCINI .**

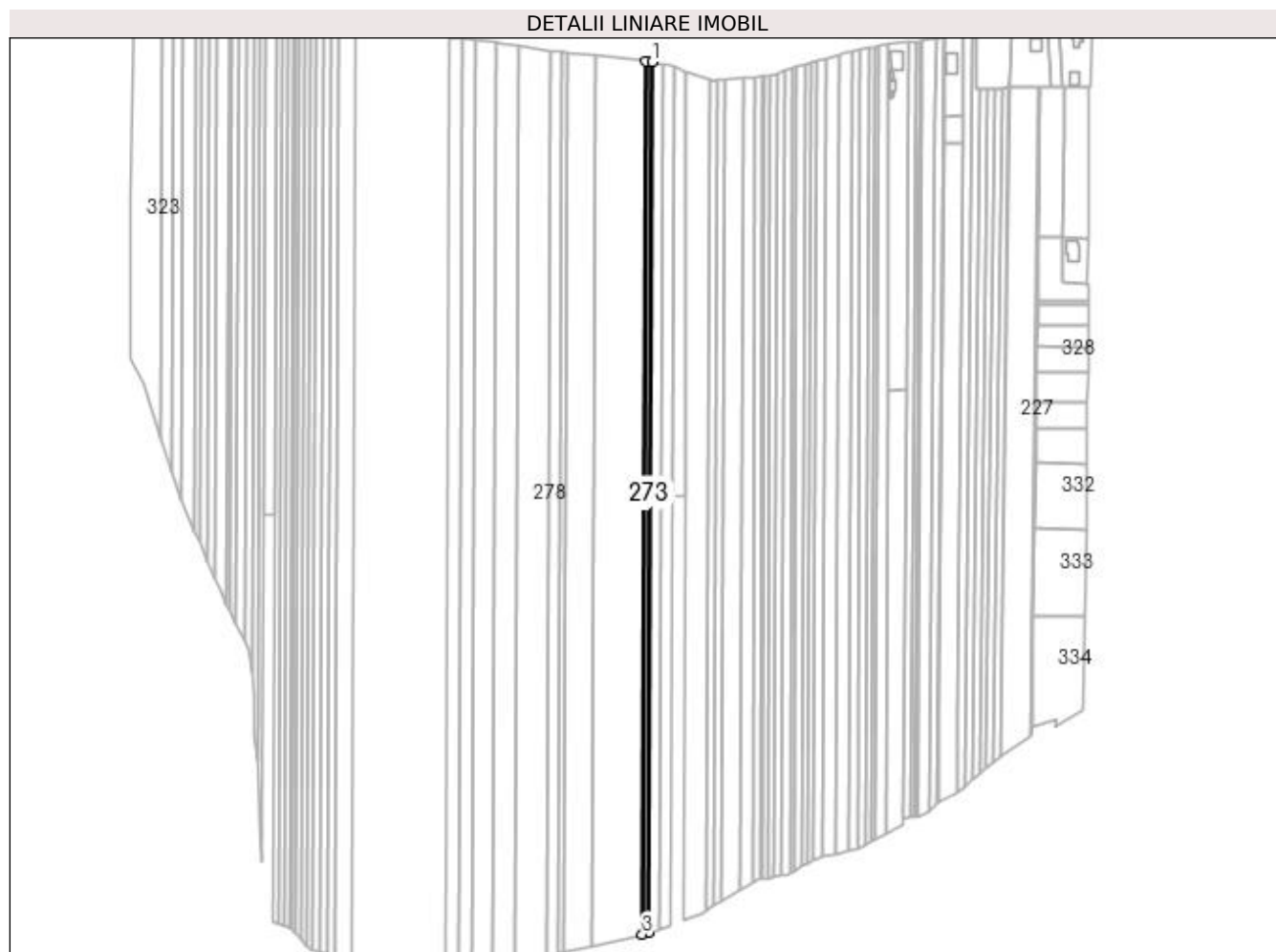
Inscrieri privind dezmembramintele dreptului de proprietate, drepturi reale de garanție și sarcini	Referințe
NU SUNT	

## Anexa Nr. 1 La Partea I

## Teren

Nr cadastral	Suprafața (mp)*	Observații / Referințe
	2.400	

\* Suprafața este determinată în planul de proiecție Stereo 70.



## Date referitoare la teren

Crt	Categorie folosință	Intra vilan	Suprafața (mp)	Tarla	Parcelă	Nr. topo	Observații / Referințe
1	arabil	NU	2.400	23	408	-	

## Lungime Segmente

1) Valorile lungimilor segmentelor sunt obținute din proiecție în plan.

Punct început	X / Y	Punct sfârșit	X / Y	Lungime segment (** (m)
1	496.730,776 386.313,795	2	496.726,645 386.314,27	4.158
2	496.726,645 386.314,27	3	496.724,292 385.732,751	581.524
3	496.724,292 385.732,751	4	496.728,428 385.733,736	4.252
4	496.728,428 385.733,736	1	496.730,776 386.313,795	580.064

**\*\* Lungimile segmentelor sunt determinate în planul de proiecție Stereo 70 și sunt rotunjite la 1 milimetru.**

**\*\*\* Distanța dintre puncte este formată din segmente cumulate ce sunt mai mici decât valoarea 1 milimetru.**



**DATE DESPRE IMOBILUL NR. 274**

Oficiul de Cadastru și Publicitate Imobiliară ARGES  
Biroul de Cadastru și Publicitate Imobiliară Pitesti

**A. Partea I. Descrierea imobilului**

TEREN Extravilan

Nr. CF vechi:3849  
Nr. cadastral vechi:531

Adresa: Jud. Arges

Nr. Crt	Nr cadastral Nr. topografic	Suprafața* (mp)	Observații / Referințe
A1	85163	19.468	Sector cadastral:5 Teren neimprejmuit;

**B. Partea II. Proprietari și acte**

Inscrieri privitoare la dreptul de proprietate și alte drepturi reale		Referințe
<b>4838 / 08/03/2006</b>		
Act Notarial nr. 686, din 06/03/2006 emis de Cîrstoiu Marin;		
B1	Intabulare, drept de PROPRIETATE, dobândit prin Convenție, cota actuala 1/1 1) EȘANU ALEXANDRU	A1

**C. Partea III. SARCINI**

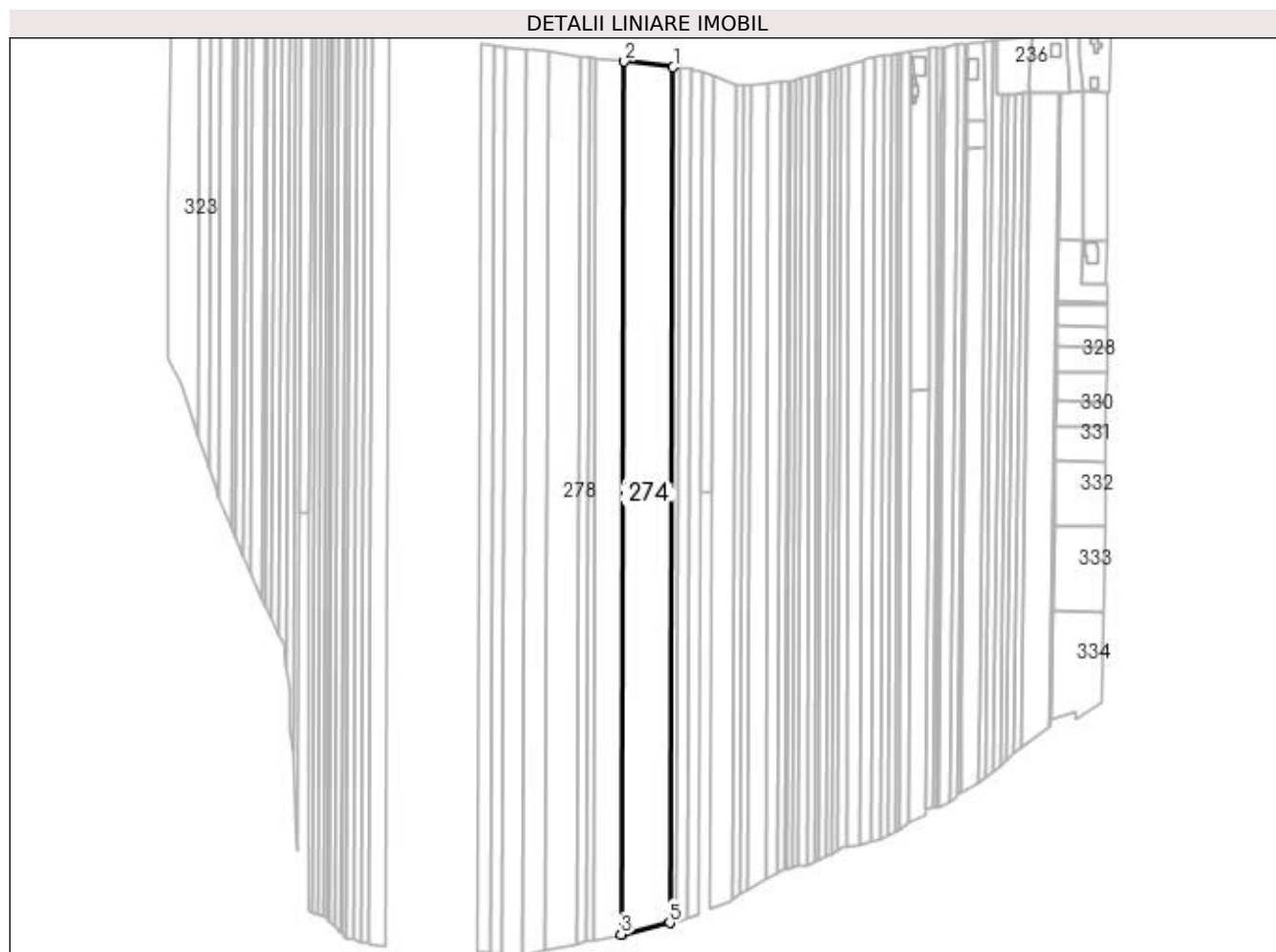
Inscrieri privind dezmembramintele dreptului de proprietate, drepturi reale de garanție și sarcini		Referințe
<b>4838 / 08/03/2006</b>		
Act Notarial nr. 686, din 06/03/2006 emis de Cîrstoiu Marin;		
C1	se notează interdicția de grevare și instrăinare	A1

## Anexa Nr. 1 La Partea I

## Teren

Nr cadastral	Suprafața (mp)*	Observații / Referințe
85163	19.468	

\* Suprafața este determinată în planul de proiecție Stereo 70.



## Date referitoare la teren

Crt	Categorie folosință	Intra vilan	Suprafața (mp)	Tarla	Parcelă	Nr. topo	Observații / Referințe
1	arabil	NU	19.468	23	408	-	

## Lungime Segmente

1) Valorile lungimilor segmentelor sunt obținute din proiecție în plan.

Punct început	X / Y	Punct sfârșit	X / Y	Lungime segment (** (m)
1	496.726,645 386.314,27	2	496.693,517 386.318,085	33.347
2	496.693,517 386.318,085	3	496.691,116 385.724,879	593.211
3	496.691,116 385.724,879	4	496.692,085 385.725,082	0.99
4	496.692,085 385.725,082	5	496.724,292 385.732,751	33.107
5	496.724,292 385.732,751	1	496.726,645 386.314,27	581.524



**\*\* Lungimile segmentelor sunt determinate în planul de proiecție Stereo 70 și sunt rotunjite la 1 milimetru.**

**\*\*\* Distanța dintre puncte este formată din segmente cumulate ce sunt mai mici decât valoarea 1 milimetru.**



**DATE DESPRE IMOBILUL NR. 275**

Oficiul de Cadastru și Publicitate Imobiliară ARGES  
Biroul de Cadastru și Publicitate Imobiliară Pitesti

**A. Partea I. Descrierea imobilului**

TEREN Extravilan

Adresa: Jud. Arges

Nr. Crt	Nr cadastral Nr. topografic	Suprafața* (mp)	Observații / Referințe
A1		11.400	Sector cadastral:5 Teren neimprejmuit;

**B. Partea II. Proprietari și acte**

Inscrieri privitoare la dreptul de proprietate și alte drepturi reale		Referințe
/		
Act Notarial nr. 60, din 09/08/2013 emis de BNP CAUNEI FLORESCU ;		
B1	Intabulare, drept de PROPRIETATE, dobandit prin Succesiune, cota actuala 1/1 1) ESANU MARIA	A1

**C. Partea III. SARCINI .**

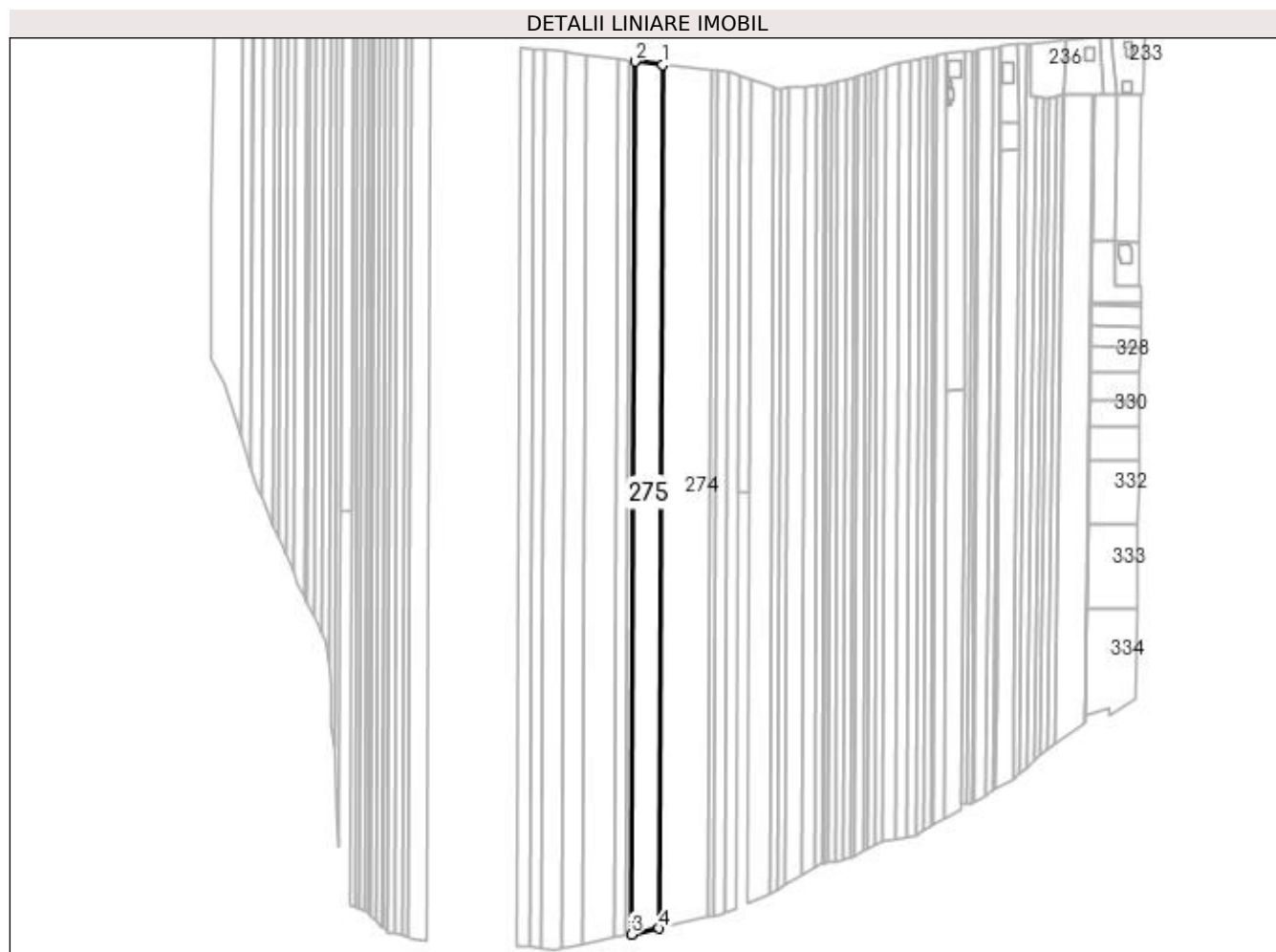
Inscrieri privind dezmembramintele dreptului de proprietate, drepturi reale de garanție și sarcini	Referințe
NU SUNT	

## Anexa Nr. 1 La Partea I

## Teren

Nr cadastral	Suprafața (mp)*	Observații / Referințe
	11.400	

\* Suprafața este determinată în planul de proiecție Stereo 70.



## Date referitoare la teren

Crt	Categorie folosință	Intra vilan	Suprafața (mp)	Tarla	Parcelă	Nr. topo	Observații / Referințe
1	arabil	NU	11.400	23	408	-	

## Lungime Segmente

1) Valorile lungimilor segmentelor sunt obținute din proiecție în plan.

Punct început	X / Y	Punct sfârșit	X / Y	Lungime segment (** (m)
1	496.693,517 386.318,085	2	496.674,408 386.320,285	19.235
2	496.674,408 386.320,285	3	496.671,982 385.720,878	599.412
3	496.671,982 385.720,878	4	496.691,116 385.724,879	19.548
4	496.691,116 385.724,879	1	496.693,517 386.318,085	593.211

**\*\* Lungimile segmentelor sunt determinate în planul de proiecție Stereo 70 și sunt rotunjite la 1 milimetru.**

**\*\*\* Distanța dintre puncte este formată din segmente cumulate ce sunt mai mici decât valoarea 1 milimetru.**



**DATE DESPRE IMOBILUL NR. 276**

Oficiul de Cadastru și Publicitate Imobiliară ARGES  
Biroul de Cadastru și Publicitate Imobiliară Pitesti

**A. Partea I. Descrierea imobilului**

TEREN Extravilan

Adresa: Jud. Arges

Nr. Crt	Nr cadastral Nr. topografic	Suprafața* (mp)	Observații / Referințe
A1		2.400	Sector cadastral:5 Teren neimprejmuit;

**B. Partea II. Proprietari și acte**

Inscrieri privitoare la dreptul de proprietate și alte drepturi reale	Referințe
/	
Act Notarial nr. 60, din 09/08/2013 emis de BNP CAUNEI FLORESCU MARIANA;	
B1	A1
Intabulare, drept de PROPRIETATE, dobandit prin Succesiune, cota actuala 1/1 1) ESANU MARIA	

**C. Partea III. SARCINI .**

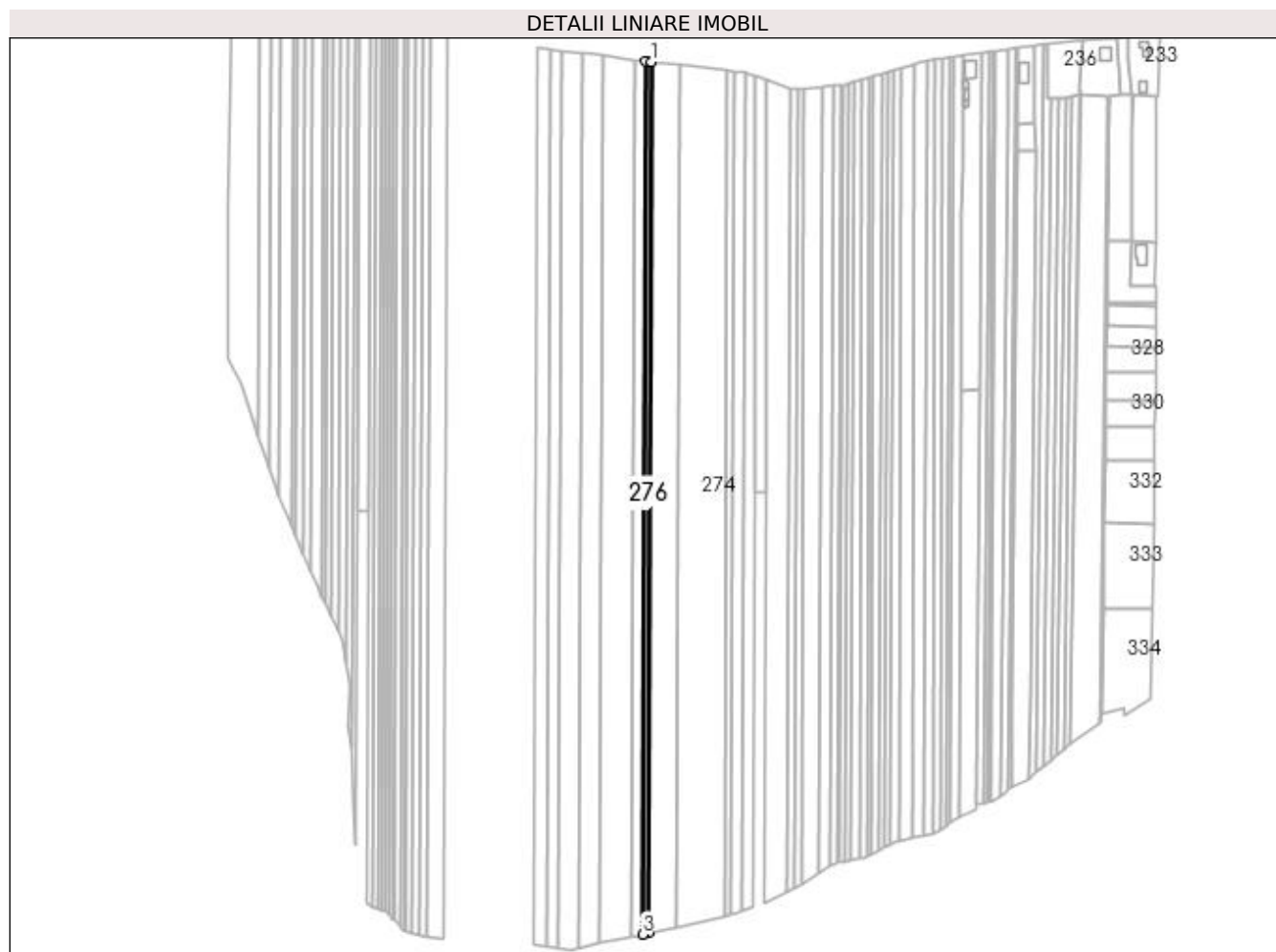
Inscrieri privind dezmembramintele dreptului de proprietate, drepturi reale de garanție și sarcini	Referințe
NU SUNT	

## Anexa Nr. 1 La Partea I

## Teren

Nr cadastral	Suprafața (mp)*	Observații / Referințe
	2.400	

\* Suprafața este determinată în planul de proiecție Stereo 70.



## Date referitoare la teren

Crt	Categorie folosință	Intra vilan	Suprafața (mp)	Tarla	Parcelă	Nr. topo	Observații / Referințe
1	arabil	NU	2.400	23	408	-	

## Lungime Segmente

1) Valorile lungimilor segmentelor sunt obținute din proiecție în plan.

Punct început	X / Y	Punct sfârșit	X / Y	Lungime segment (** (m)
1	496.674,408 386.320,285	2	496.670,41 386.320,745	4.024
2	496.670,41 386.320,745	3	496.667,979 385.720,041	600.709
3	496.667,979 385.720,041	4	496.671,982 385.720,878	4.09
4	496.671,982 385.720,878	1	496.674,408 386.320,285	599.412



**\*\* Lungimile segmentelor sunt determinate în planul de proiecție Stereo 70 și sunt rotunjite la 1 milimetru.**

**\*\*\* Distanța dintre puncte este formată din segmente cumulate ce sunt mai mici decât valoarea 1 milimetru.**



**DATE DESPRE IMOBILUL NR. 277**

Oficiul de Cadastru și Publicitate Imobiliară ARGES  
Biroul de Cadastru și Publicitate Imobiliară Pitesti

**A. Partea I. Descrierea imobilului**

TEREN Extravilan

Adresa: Jud. Arges

Nr. Crt	Nr cadastral Nr. topografic	Suprafața* (mp)	Observații / Referințe
A1		4.400	Sector cadastral:5 Teren neimprejmuit;

**B. Partea II. Proprietari și acte**

Inscrieri privitoare la dreptul de proprietate și alte drepturi reale	Referințe
/	
Act Notarial nr. 34, din 16/06/2010 emis de BNP DIDEA IONEL;	
B1	A1
Intabulare, drept de PROPRIETATE, dobandit prin Succesiune, cota actuala 1/1 1) PANA SOFIA	

**C. Partea III. SARCINI .**

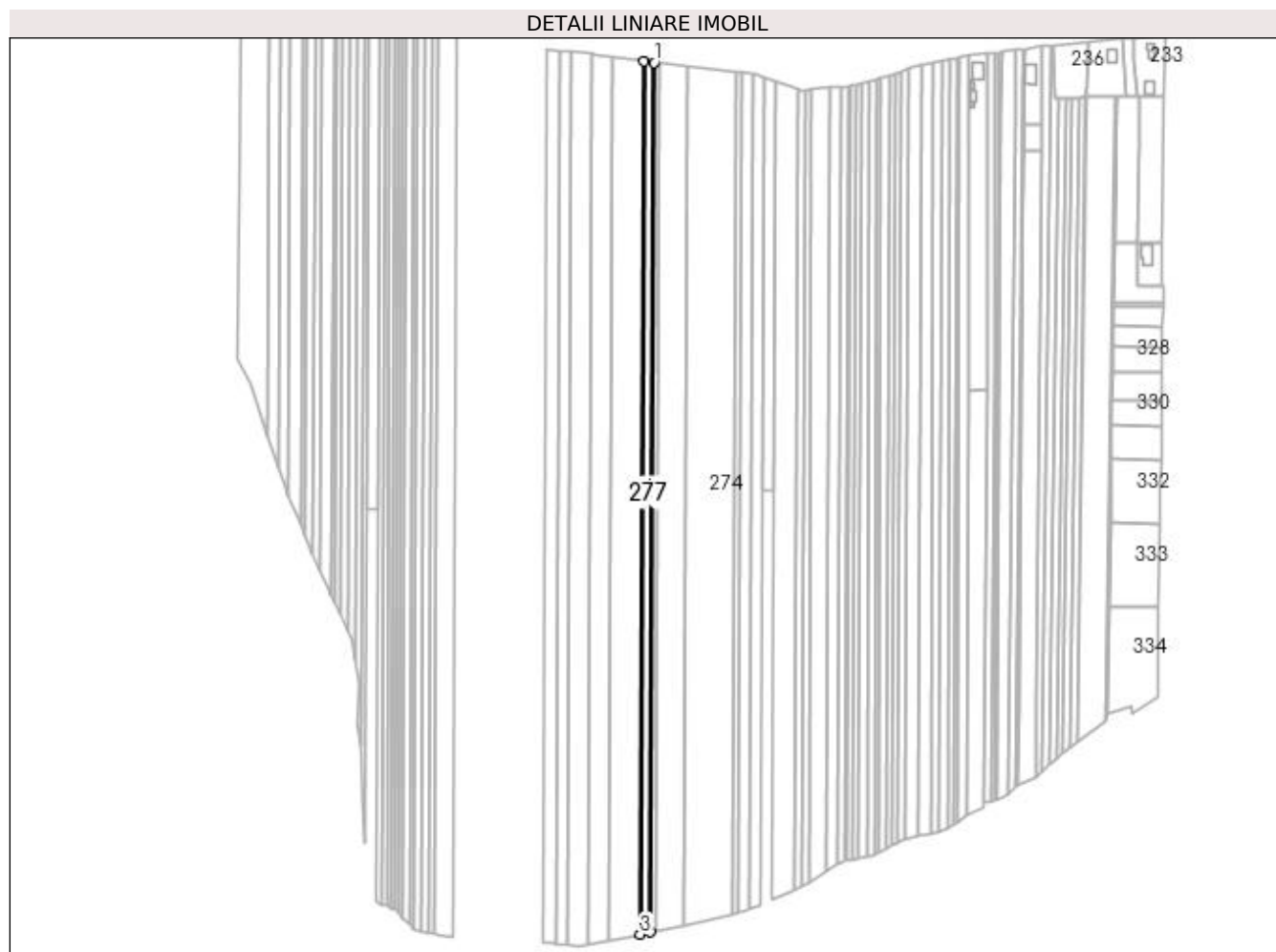
Inscrieri privind dezmembramintele dreptului de proprietate, drepturi reale de garanție și sarcini	Referințe
NU SUNT	

## Anexa Nr. 1 La Partea I

## Teren

Nr cadastral	Suprafața (mp)*	Observații / Referințe
	4.400	

\* Suprafața este determinată în planul de proiecție Stereo 70.



## Date referitoare la teren

Crt	Categorie folosință	Intra vilan	Suprafața (mp)	Tarla	Parcelă	Nr. topo	Observații / Referințe
1	arabil	NU	4.400	23	408	-	

## Lungime Segmente

1) Valorile lungimilor segmentelor sunt obținute din proiecție în plan.

Punct început	X / Y	Punct sfârșit	X / Y	Lungime segment (** (m)
1	496.670,41 386.320,745	2	496.663,103 386.321,586	7.355
2	496.663,103 386.321,586	3	496.660,662 385.718,511	603.08
3	496.660,662 385.718,511	4	496.667,979 385.720,041	7.475
4	496.667,979 385.720,041	1	496.670,41 386.320,745	600.709

**\*\* Lungimile segmentelor sunt determinate în planul de proiecție Stereo 70 și sunt rotunjite la 1 milimetru.**

**\*\*\* Distanța dintre puncte este formată din segmente cumulate ce sunt mai mici decât valoarea 1 milimetru.**



**DATE DESPRE IMOBILUL NR. 278**

Oficiul de Cadastru și Publicitate Imobiliară ARGES  
Biroul de Cadastru și Publicitate Imobiliară Pitesti

**A. Partea I. Descrierea imobilului**

TEREN Extravilan

Nr. CF vechi:2362  
Nr. cadastral vechi:757

Adresa: Jud. Arges, Punct "La Pod"

Nr. Crt	Nr cadastral Nr. topografic	Suprafata* (mp)	Observatii / Referinte
A1	87574	13.230	Sector cadastral:5 Teren neimprejmuit;

**B. Partea II. Proprietari și acte**

Inscrieri privitoare la dreptul de proprietate și alte drepturi reale	Referințe
<b>12049 / 05/12/2002</b>	
Act Notarial nr. 5744, din 09/09/2002 emis de Notar public Doina Safta (Contract de Vânzare-Cumpărare nr 5694 din 05.09.2002, emis de Notar public Doina Safta);	
B1	A1
Intabulare, drept de PROPRIETATE, dobandit prin Conventie, cota actuala 1/1	
1) DUMITRANA RODICA, divortata	

**C. Partea III. SARCINI .**

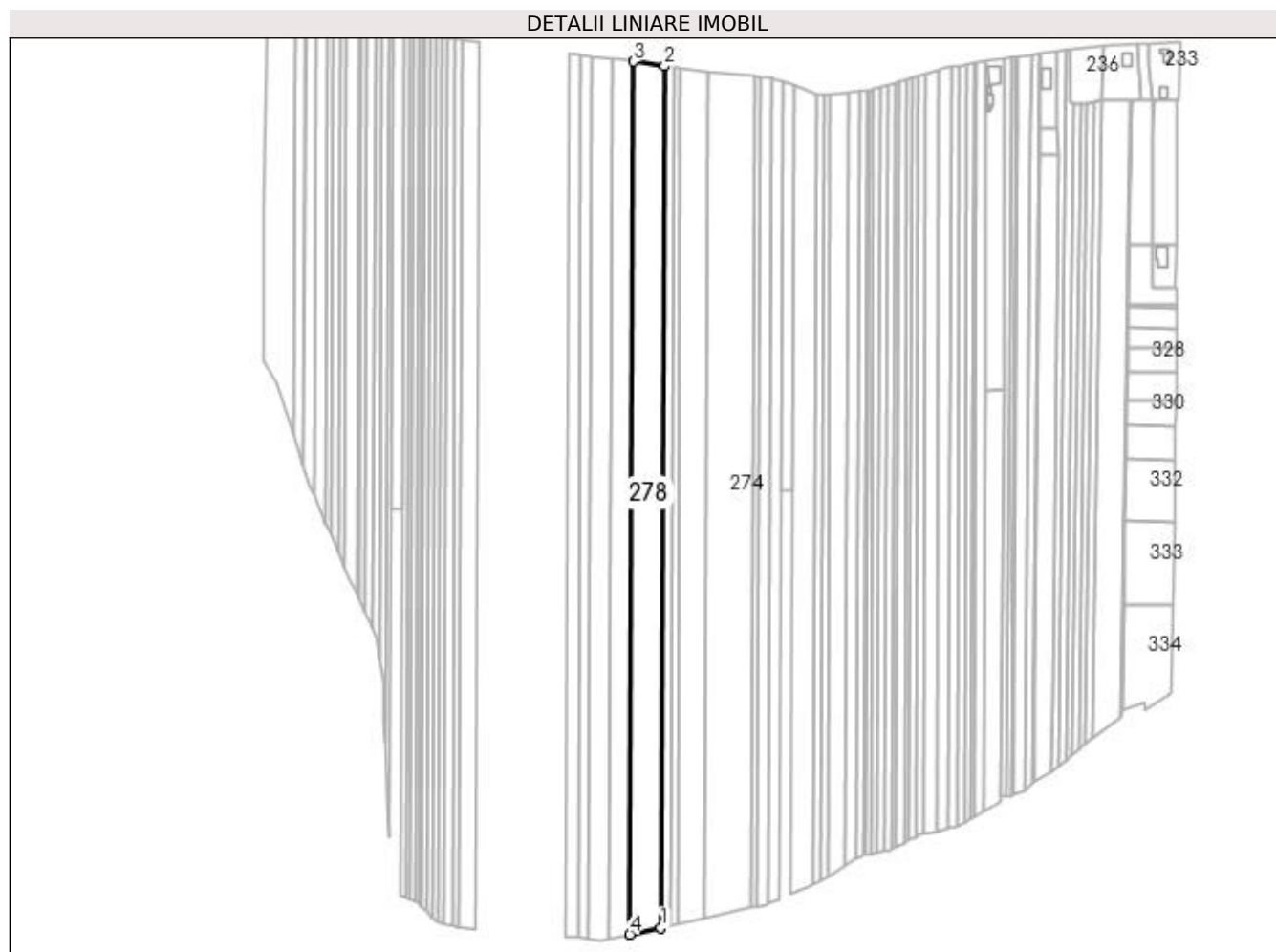
Inscrieri privind dezmembramintele dreptului de proprietate, drepturi reale de garanție și sarcini	Referințe
NU SUNT	

## Anexa Nr. 1 La Partea I

## Teren

Nr cadastral	Suprafața (mp)*	Observații / Referințe
87574	13.230	

\* Suprafața este determinată în planul de proiecție Stereo 70.



## Date referitoare la teren

Crt	Categorie folosință	Intra vilan	Suprafața (mp)	Tarla	Parcelă	Nr. topo	Observații / Referințe
1	arabil	NU	13.230	48	203	-	

## Lungime Segmente

1) Valorile lungimilor segmentelor sunt obținute din proiecție în plan.

Punct început	X / Y	Punct sfârșit	X / Y	Lungime segment (** (m)
1	496.660,662 385.718,511	2	496.663,103 386.321,586	603.08
2	496.663,103 386.321,586	3	496.641,318 386.324,774	22.017
3	496.641,318 386.324,774	4	496.638,846 385.713,944	610.835
4	496.638,846 385.713,944	1	496.660,662 385.718,511	22.289



**\*\* Lungimile segmentelor sunt determinate în planul de proiecție Stereo 70 și sunt rotunjite la 1 milimetru.**

**\*\*\* Distanța dintre puncte este formată din segmente cumulate ce sunt mai mici decât valoarea 1 milimetru.**



**DATE DESPRE IMOBILUL NR. 279**

Oficiul de Cadastru și Publicitate Imobiliară ARGES  
Biroul de Cadastru și Publicitate Imobiliară Pitesti

**A. Partea I. Descrierea imobilului**

TEREN Intravilan

Nr. CF vechi:1749  
Nr. cadastral vechi:612

Adresa: Loc. Racovita, Jud. Arges, Punct "La pod"

Nr. Crt	Nr cadastral Nr. topografic	Suprafata* (mp)	Observatii / Referinte
A1	86109	2.199	Sector cadastral:5 Teren neimprejmuit;

**B. Partea II. Proprietari și acte**

Inscrieri privitoare la dreptul de proprietate și alte drepturi reale		Referințe
<b>12397 / 03/11/2003</b>		
Act Notarial nr. 6293, din 29/10/2003 emis de GABRIELA CHIRAN;		
B1	Intabulare, drept de PROPRIETATE, dobandit prin Conventie, cota actuala 1/1 1) TRICĂ ELENA	A1

**C. Partea III. SARCINI .**


Inscrieri privind dezmembramintele dreptului de proprietate, drepturi reale de garanție și sarcini	Referințe
NU SUNT	

## Anexa Nr. 1 La Partea I

## Teren

Nr cadastral	Suprafața (mp)*	Observații / Referințe
86109	2.199	

\* Suprafața este determinată în planul de proiecție Stereo 70.



## Date referitoare la teren

Crt	Categorie folosință	Intravilan	Suprafața (mp)	Tarla	Parcelă	Nr. topo	Observații / Referințe
1	arabil	DA	2.199	23	408	-	

## Lungime Segmente

1) Valorile lungimilor segmentelor sunt obținute din proiecție în plan.

Punct început	X / Y	Punct sfârșit	X / Y	Lungime segment (** (m)
1	496.959,418 386.295,631	2	496.959,254 386.295,633	0.164
2	496.959,254 386.295,633	3	496.953,237 385.843,427	452.246
3	496.953,237 385.843,427	4	496.958,173 385.847,621	6.477
4	496.958,173 385.847,621	5	496.964,147 386.296,539	448.958
5	496.964,147 386.296,539	1	496.959,418 386.295,631	4.815

**\*\* Lungimile segmentelor sunt determinate în planul de proiecție Stereo 70 și sunt rotunjite la 1 milimetru.**

**\*\*\* Distanța dintre puncte este formată din segmente cumulate ce sunt mai mici decât valoarea 1 milimetru.**



**DATE DESPRE IMOBILUL NR. 280**

Oficiul de Cadastru și Publicitate Imobiliară ARGES  
Biroul de Cadastru și Publicitate Imobiliară Pitesti

**A. Partea I. Descrierea imobilului**

TEREN Extravilan

Adresa: Jud. Arges

Nr. Crt	Nr cadastral Nr. topografic	Suprafața* (mp)	Observații / Referințe
A1		8.800	Sector cadastral:5 Teren neimprejmuit;

**B. Partea II. Proprietari și acte**

Inscrieri privitoare la dreptul de proprietate și alte drepturi reale	Referințe
/	
Act Administrativ nr. 58189, din 26/01/1995 emis de CJPSDPAT;	
B1	A1
Intabulare, drept de PROPRIETATE, dobandit prin Succesiune, cota actuala 1/1 1) CONSTANTINESCU ELENA	

**C. Partea III. SARCINI .**

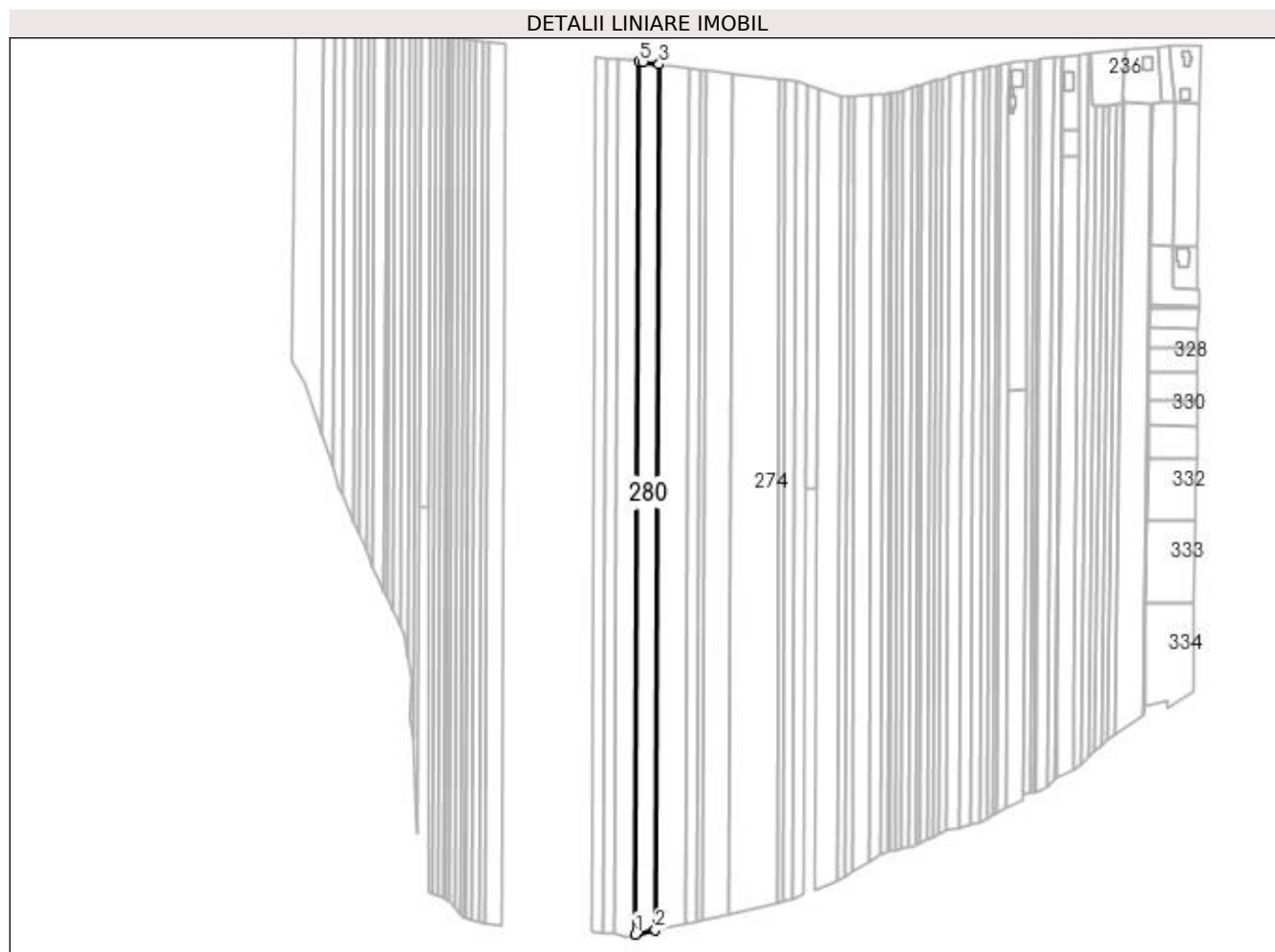
Inscrieri privind dezmembramintele dreptului de proprietate, drepturi reale de garanție și sarcini	Referințe
NU SUNT	

## Anexa Nr. 1 La Partea I

## Teren

Nr cadastral	Suprafața (mp)*	Observații / Referințe
	8.800	

\* Suprafața este determinată în planul de proiecție Stereo 70.



## Date referitoare la teren

Crt	Categorie folosință	Intra vilan	Suprafața (mp)	Tarla	Parcelă	Nr. topo	Observații / Referințe
1	arabil	NU	8.800	23	408	-	

## Lungime Segmente

1) Valorile lungimilor segmentelor sunt obținute din proiecție în plan.

Punct început	X / Y	Punct sfârșit	X / Y	Lungime segment (** (m)
1	496.624,487 385.710,938	2	496.638,846 385.713,944	14.67
2	496.638,846 385.713,944	3	496.641,318 386.324,774	610.835
3	496.641,318 386.324,774	4	496.630,141 386.326,41	11.296
4	496.630,141 386.326,41	5	496.626,979 386.326,73	3.178
5	496.626,979 386.326,73	1	496.624,487 385.710,938	615.797



**\*\* Lungimile segmentelor sunt determinate în planul de proiecție Stereo 70 și sunt rotunjite la 1 milimetru.**

**\*\*\* Distanța dintre puncte este formată din segmente cumulate ce sunt mai mici decât valoarea 1 milimetru.**



**DATE DESPRE IMOBILUL NR. 281**

Oficiul de Cadastru și Publicitate Imobiliară ARGES  
Biroul de Cadastru și Publicitate Imobiliară Pitesti

**A. Partea I. Descrierea imobilului**

TEREN Extravilan

Adresa: Jud. Arges

Nr. Crt	Nr cadastral Nr. topografic	Suprafața* (mp)	Observații / Referințe
A1		8.800	Sector cadastral:5 Teren neimprejmuit;

**B. Partea II. Proprietari și acte**

Inscrieri privitoare la dreptul de proprietate și alte drepturi reale		Referințe
/		
Act Notarial nr. 882, din 20/02/2003 emis de BNP GABRIELA CHIRAN;		
B1	Intabulare, drept de PROPRIETATE, dobandit prin Succesiune, cota actuala 1/1 1) VLASCEANU VENERA-ELENA	A1

**C. Partea III. SARCINI .**

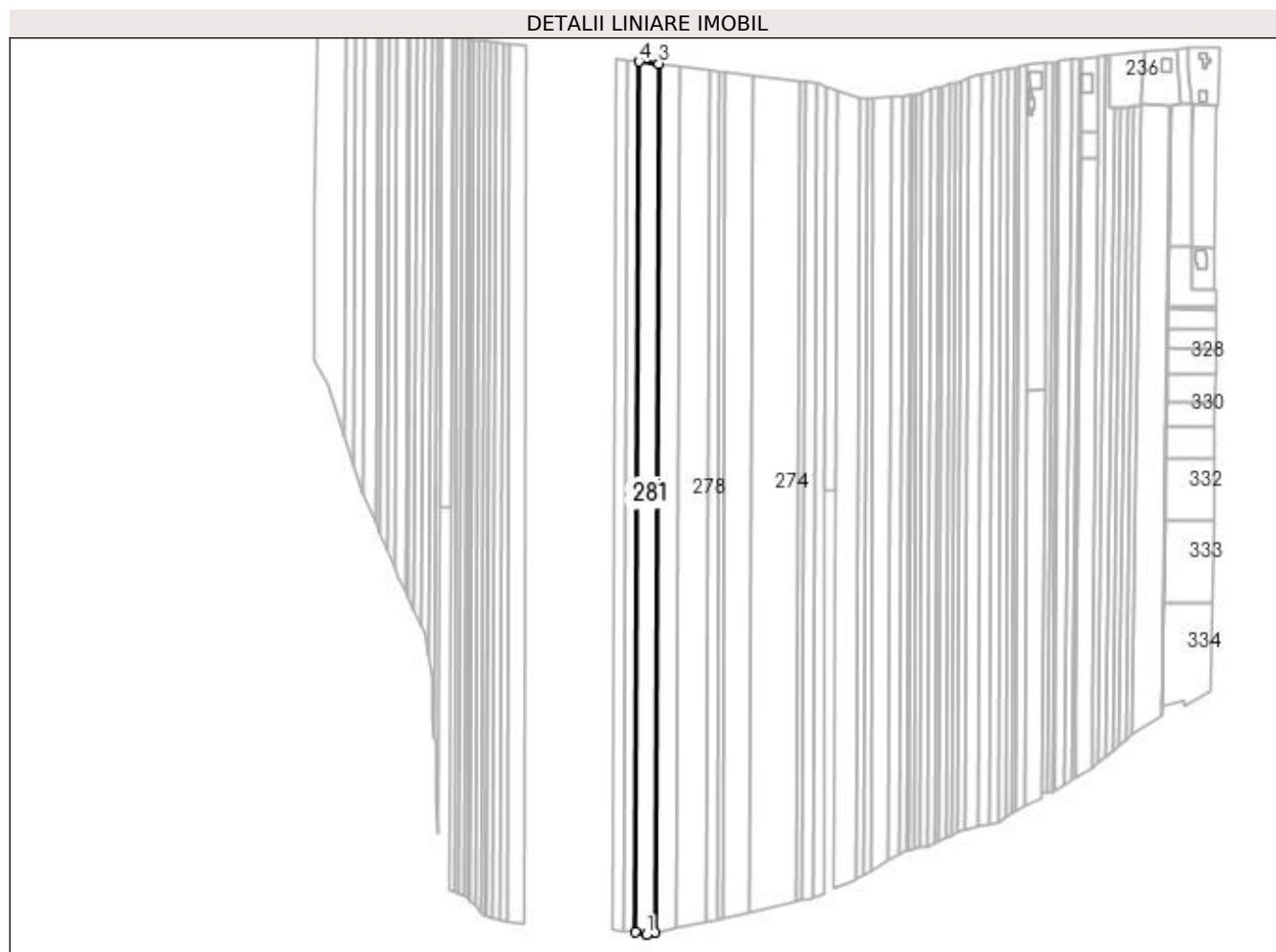
Inscrieri privind dezmembramintele dreptului de proprietate, drepturi reale de garanție și sarcini	Referințe
NU SUNT	

## Anexa Nr. 1 La Partea I

## Teren

Nr cadastral	Suprafața (mp)*	Observații / Referințe
	8.800	

\* Suprafața este determinată în planul de proiecție Stereo 70.



## Date referitoare la teren

Crt	Categorie folosință	Intra vilan	Suprafața (mp)	Tarla	Parcelă	Nr. topo	Observații / Referințe
1	arabil	NU	8.800	23	408	-	

## Lungime Segmente

1) Valorile lungimilor segmentelor sunt obținute din proiecție în plan.

Punct început	X / Y	Punct sfârșit	X / Y	Lungime segment (** (m)
1	496.618,338 385.709,651	2	496.624,487 385.710,938	6.282
2	496.624,487 385.710,938	3	496.626,979 386.326,73	615.797
3	496.626,979 386.326,73	4	496.612,725 386.328,174	14.327
4	496.612,725 386.328,174	5	496.610,228 385.711,098	617.081
5	496.610,228 385.711,098	1	496.618,338 385.709,651	8.238

**\*\* Lungimile segmentelor sunt determinate în planul de proiecție Stereo 70 și sunt rotunjite la 1 milimetru.**

**\*\*\* Distanța dintre puncte este formată din segmente cumulate ce sunt mai mici decât valoarea 1 milimetru.**



**DATE DESPRE IMOBILUL NR. 282**

Oficiul de Cadastru și Publicitate Imobiliară ARGES  
Biroul de Cadastru și Publicitate Imobiliară Pitesti

**A. Partea I. Descrierea imobilului**

TEREN Extravilan

Adresa: Jud. Arges

Nr. Crt	Nr cadastral Nr. topografic	Suprafața* (mp)	Observații / Referințe
A1		4.800	Sector cadastral:5 Teren neimprejmuit;

**B. Partea II. Proprietari și acte**

Inscrieri privitoare la dreptul de proprietate și alte drepturi reale		Referințe
/		
Act Administrativ nr. 6772, din 01/04/1993 emis de CJSDPAT ARGES;		
B1	Intabulare, drept de PROPRIETATE, dobândit prin Reconstituire, cota actuala 1/1 1) CIRSTEA SEVASTIAN 2) CIRSTEA CONSTANTIN	A1

**C. Partea III. SARCINI .**


Inscrieri privind dezmembramintele dreptului de proprietate, drepturi reale de garanție și sarcini	Referințe
NU SUNT	

## Anexa Nr. 1 La Partea I

## Teren

Nr cadastral	Suprafața (mp)*	Observații / Referințe
	4.800	

\* Suprafața este determinată în planul de proiecție Stereo 70.



## Date referitoare la teren

Crt	Categorie folosință	Intra vilan	Suprafața (mp)	Tarla	Parcelă	Nr. topo	Observații / Referințe
1	arabil	NU	4.800	23	408	-	

## Lungime Segmente

1) Valorile lungimilor segmentelor sunt obținute din proiecție în plan.

Punct început	X / Y	Punct sfârșit	X / Y	Lungime segment (** (m)
1	496.610,228 385.711,098	2	496.612,725 386.328,174	617.081
2	496.612,725 386.328,174	3	496.604,951 386.329,191	7.84
3	496.604,951 386.329,191	4	496.602,454 385.712,044	617.152
4	496.602,454 385.712,044	1	496.610,228 385.711,098	7.831



**\*\* Lungimile segmentelor sunt determinate în planul de proiecție Stereo 70 și sunt rotunjite la 1 milimetru.**

**\*\*\* Distanța dintre puncte este formată din segmente cumulate ce sunt mai mici decât valoarea 1 milimetru.**



**DATE DESPRE IMOBILUL NR. 283**

Oficiul de Cadastru și Publicitate Imobiliară ARGES  
Biroul de Cadastru și Publicitate Imobiliară Pitesti

**A. Partea I. Descrierea imobilului**

TEREN Extravilan

Adresa: Jud. Arges

Nr. Crt	Nr cadastral Nr. topografic	Suprafața* (mp)	Observații / Referințe
A1		5.503	Sector cadastral:5 Teren neimprejmuit;

**B. Partea II. Proprietari și acte**

Inscrieri privitoare la dreptul de proprietate și alte drepturi reale		Referințe
/		
Act Administrativ nr. 128386, din 10/06/2004 emis de CJSDPAT ARGES (Certificat de deces nr. 34/11.02.2017);		
B1	Intabulare, drept de PROPRIETATE, dobandit prin Reconstituire, cota actuala 1/1 1) CIRSTEA NICOLAE, decedat 2) CULCUS VASILICA	A1

**C. Partea III. SARCINI .**

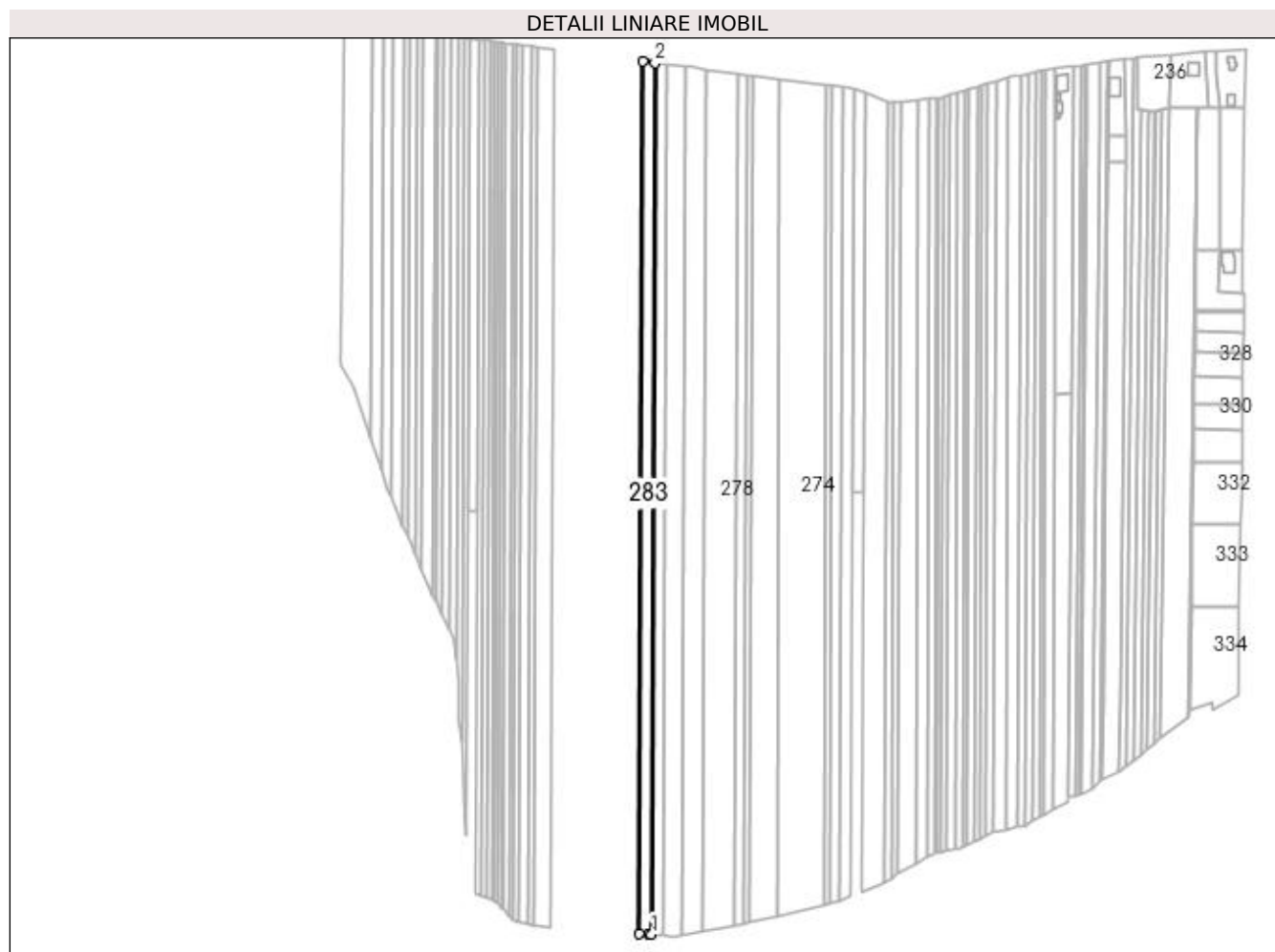
Inscrieri privind dezmembramintele dreptului de proprietate, drepturi reale de garanție și sarcini	Referințe
NU SUNT	

## Anexa Nr. 1 La Partea I

## Teren

Nr cadastral	Suprafața (mp)*	Observații / Referințe
	5.503	

\* Suprafața este determinată în planul de proiecție Stereo 70.



## Date referitoare la teren

Crt	Categorie folosință	Intravilan	Suprafața (mp)	Tarla	Parcelă	Nr. topo	Observații / Referințe
1	arabil	NU	5.503	23	408	-	

## Lungime Segmente

1) Valorile lungimilor segmentelor sunt obținute din proiecție în plan.

Punct început	X / Y	Punct sfârșit	X / Y	Lungime segment (** (m)
1	496.602,454 385.712,044	2	496.604,951 386.329,191	617.152
2	496.604,951 386.329,191	3	496.596,042 386.330,357	8.985
3	496.596,042 386.330,357	4	496.593,542 385.712,728	617.634
4	496.593,542 385.712,728	5	496.600,429 385.712,291	6.901
5	496.600,429 385.712,291	1	496.602,454 385.712,044	2.04

**\*\* Lungimile segmentelor sunt determinate în planul de proiecție Stereo 70 și sunt rotunjite la 1 milimetru.**

**\*\*\* Distanța dintre puncte este formată din segmente cumulate ce sunt mai mici decât valoarea 1 milimetru.**



**DATE DESPRE IMOBILUL NR. 284**

Oficiul de Cadastru și Publicitate Imobiliară ARGES  
Biroul de Cadastru și Publicitate Imobiliară Pitesti

**A. Partea I. Descrierea imobilului**

TEREN Extravilan

Adresa: Jud. Arges

Nr. Crt	Nr cadastral Nr. topografic	Suprafața* (mp)	Observații / Referințe
A1		4.500	Sector cadastral:5 Teren neimprejmuit;

**B. Partea II. Proprietari și acte**

Inscrieri privitoare la dreptul de proprietate și alte drepturi reale	Referințe
/	
Act Normativ nr. Legea 7, din 13/03/1996 emis de PARLAMENTUL ROMANIEI;	
B1	Inscrierea provizorie, drept de PROPRIETATEInscriere provizorie conform art 13 Legea 7, dobandit prin Lege, cota actuala 1/1 1) UAT MIOVENI, CIF:4318199, proprietar neidentificat
	A1

**C. Partea III. SARCINI .**

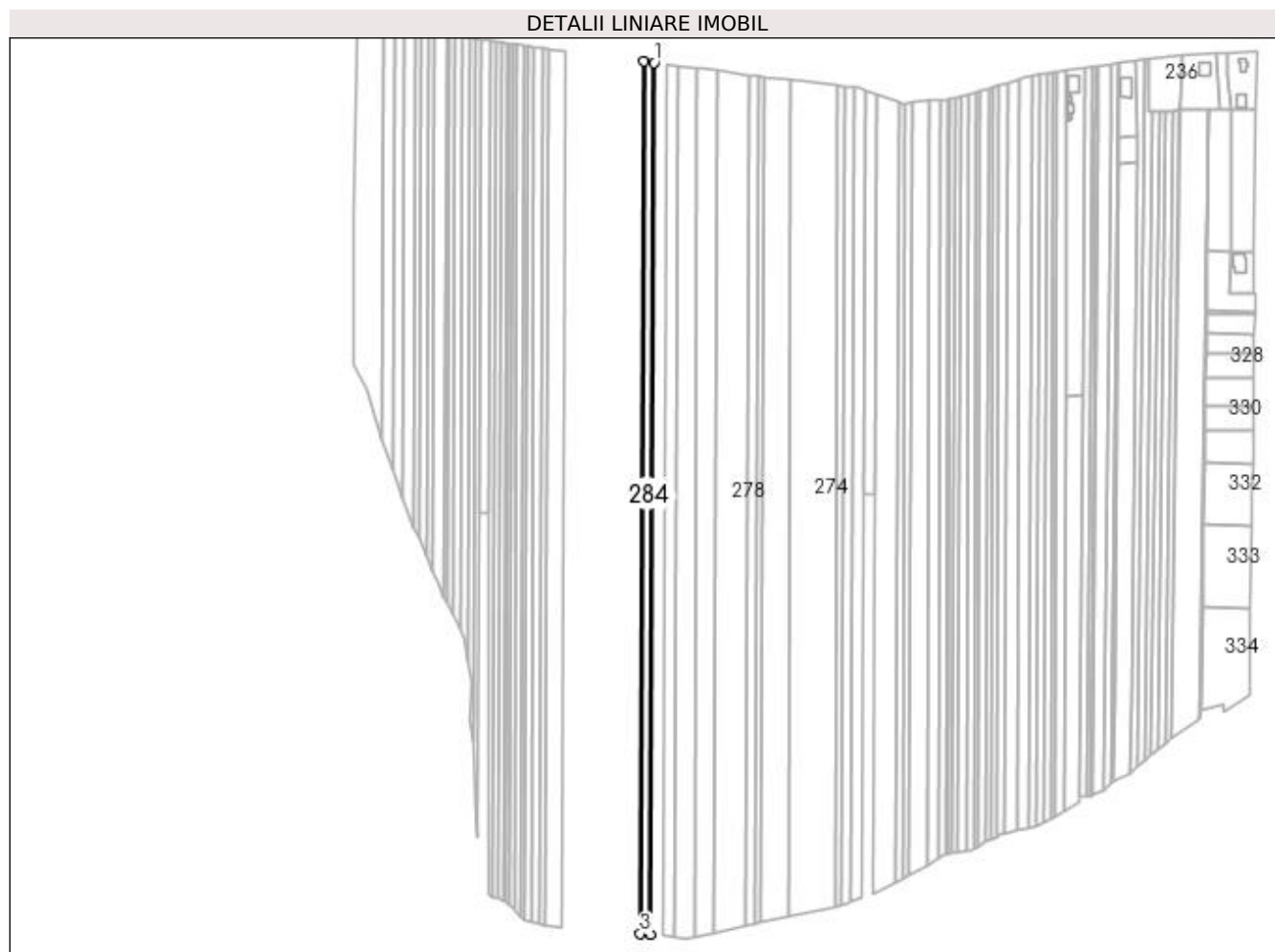
Inscrieri privind dezmembramintele dreptului de proprietate, drepturi reale de garanție și sarcini	Referințe
NU SUNT	

## Anexa Nr. 1 La Partea I

## Teren

Nr cadastral	Suprafața (mp)*	Observații / Referințe
	4.500	

\* Suprafața este determinată în planul de proiecție Stereo 70.



## Date referitoare la teren

Crt	Categorie folosință	Intra vilan	Suprafața (mp)	Tarla	Parcelă	Nr. topo	Observații / Referințe
1	arabil	NU	4.500	23	408	-	

## Lungime Segmente

1) Valorile lungimilor segmentelor sunt obținute din proiecție în plan.

Punct început	X / Y	Punct sfârșit	X / Y	Lungime segment (** (m)
1	496.596,042 386.330,357	2	496.588,763 386.331,309	7.341
2	496.588,763 386.331,309	3	496.586,261 385.713,19	618.124
3	496.586,261 385.713,19	4	496.593,542 385.712,728	7.296
4	496.593,542 385.712,728	1	496.596,042 386.330,357	617.634



**\*\* Lungimile segmentelor sunt determinate în planul de proiecție Stereo 70 și sunt rotunjite la 1 milimetru.**

**\*\*\* Distanța dintre puncte este formată din segmente cumulate ce sunt mai mici decât valoarea 1 milimetru.**



**DATE DESPRE IMOBILUL NR. 285**

Oficiul de Cadastru și Publicitate Imobiliară ARGES  
Biroul de Cadastru și Publicitate Imobiliară Pitesti

**A. Partea I. Descrierea imobilului**

TEREN Extravilan

Adresa: Jud. Arges

Nr. Crt	Nr cadastral Nr. topografic	Suprafața* (mp)	Observații / Referințe
A1		3.200	Sector cadastral:5 Teren neimprejmuit;

**B. Partea II. Proprietari și acte**

Inscrieri privitoare la dreptul de proprietate și alte drepturi reale		Referințe
/		
Act Notarial nr. 64, din 02/12/2004 emis de BNP OLARU ELENA;		
B1	Intabulare, drept de PROPRIETATE, dobandit prin Succesiune, cota actuala 1/4 1) ALEXANDRU VASILICA	A1
B2	Intabulare, drept de PROPRIETATE, dobandit prin Succesiune, cota actuala 3/4 1) ALEXANDRU GHEORGHE	A1

**C. Partea III. SARCINI .**

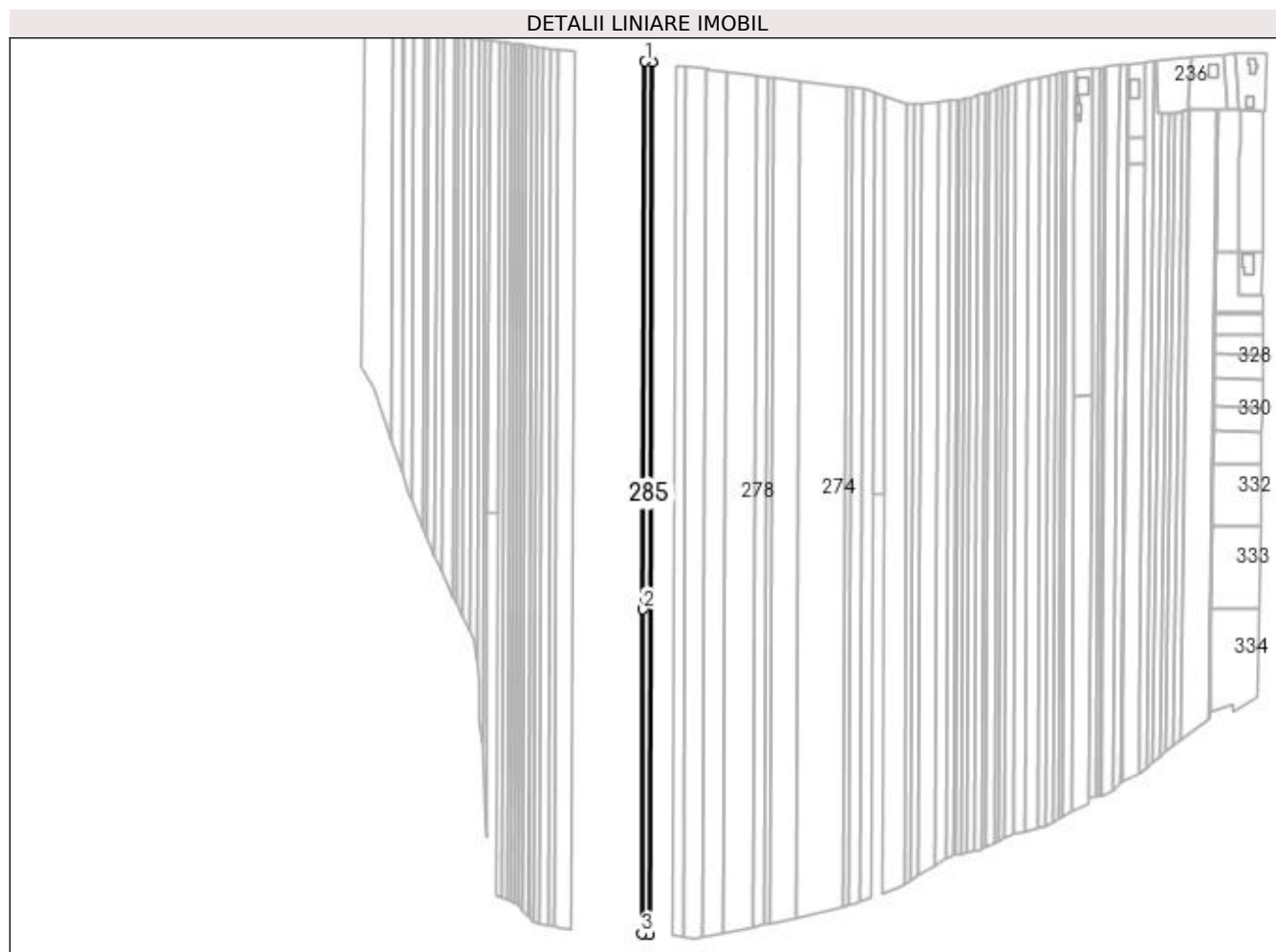
Inscrieri privind dezmembramintele dreptului de proprietate, drepturi reale de garanție și sarcini	Referințe
NU SUNT	

## Anexa Nr. 1 La Partea I

## Teren

Nr cadastral	Suprafața (mp)*	Observații / Referințe
	3.200	

\* Suprafața este determinată în planul de proiecție Stereo 70.



## Date referitoare la teren

Crt	Categorie folosință	Intra vilan	Suprafața (mp)	Tarla	Parcelă	Nr. topo	Observații / Referințe
1	arabil	NU	3.200	23	408	-	În actul de proprietate se regăsește tarlăua 7

## Lungime Segmente

1) Valorile lungimilor segmentelor sunt obținute din proiecție în plan.

Punct început	X / Y	Punct sfârșit	X / Y	Lungime segment (** (m)
1	496.583,59 386.331,986	2	496.582,018 385.943,473	388.516
2	496.582,018 385.943,473	3	496.581,087 385.713,518	229.957
3	496.581,087 385.713,518	4	496.586,261 385.713,19	5.184
4	496.586,261 385.713,19	5	496.588,763 386.331,309	618.124
5	496.588,763 386.331,309	1	496.583,59 386.331,986	5.217

**\*\* Lungimile segmentelor sunt determinate în planul de proiecție Stereo 70 și sunt rotunjite la 1 milimetru.**

**\*\*\* Distanța dintre puncte este formată din segmente cumulate ce sunt mai mici decât valoarea 1 milimetru.**



**DATE DESPRE IMOBILUL NR. 286**

Oficiul de Cadastru și Publicitate Imobiliară ARGES  
Biroul de Cadastru și Publicitate Imobiliară Pitesti

**A. Partea I. Descrierea imobilului**

TEREN Extravilan

Adresa: Jud. Arges, Punct "Lilieci"

Nr. Crt	Nr cadastral Nr. topografic	Suprafața* (mp)	Observații / Referințe
A1	85145	2.600	Sector cadastral:5 Teren neimprejmuit;

**B. Partea II. Proprietari și acte**

Inscrieri privitoare la dreptul de proprietate și alte drepturi reale	Referințe
<b>64764 / 28/09/2021</b>	
Act Notarial nr. 1772, din 27/09/2021 emis de Vlad Mihaela;	
B7	A1
Intabulare, drept de PROPRIETATE- bun comun, dobandit prin Conventie, cota actuala 1/1	
1) MUNTEANU MARIUS-CRISTIAN, casatorit cu	
2) MUNTEANU ELENA-GIANINA	

**C. Partea III. SARCINI .**

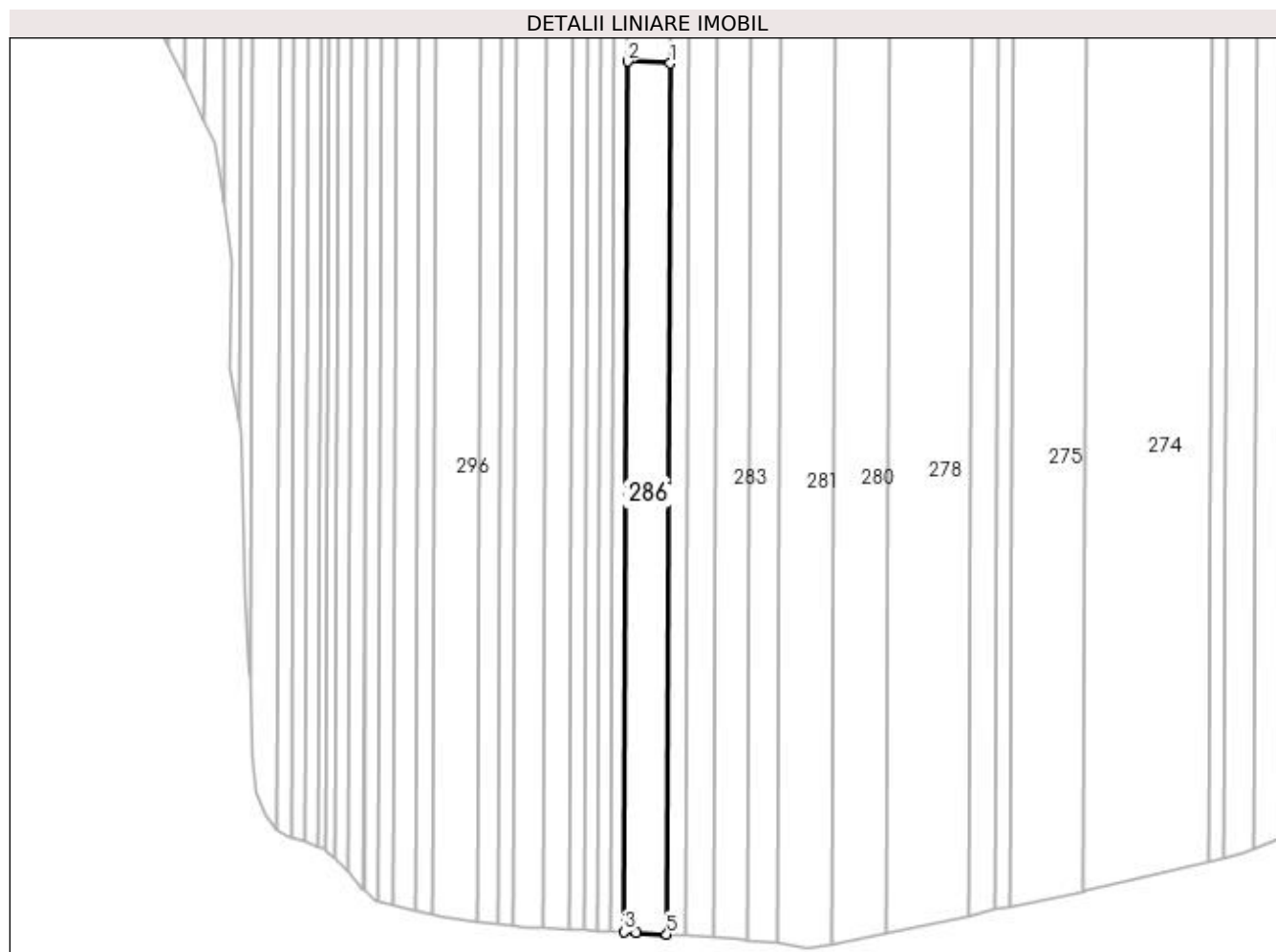
Inscrieri privind dezmembramintele dreptului de proprietate, drepturi reale de garanție și sarcini	Referințe
NU SUNT	

## Anexa Nr. 1 La Partea I

## Teren

Nr cadastral	Suprafața (mp)*	Observații / Referințe
85145	2.600	

\* Suprafața este determinată în planul de proiecție Stereo 70.



## Date referitoare la teren

Crt	Categorie folosință	Intra vilan	Suprafața (mp)	Tarla	Parcelă	Nr. topo	Observații / Referințe
1	arabil	NU	2.600	23	408	-	

## Lungime Segmente

1) Valorile lungimilor segmentelor sunt obținute din proiecție în plan.

Punct început	X / Y	Punct sfârșit	X / Y	Lungime segment (** (m)
1	496.582,018 385.943,473	2	496.570,709 385.943,986	11.321
2	496.570,709 385.943,986	3	496.569,779 385.714,178	229.81
3	496.569,779 385.714,178	4	496.573,019 385.714,031	3.243
4	496.573,019 385.714,031	5	496.581,087 385.713,518	8.084
5	496.581,087 385.713,518	1	496.582,018 385.943,473	229.957



**\*\* Lungimile segmentelor sunt determinate în planul de proiecție Stereo 70 și sunt rotunjite la 1 milimetru.**

**\*\*\* Distanța dintre puncte este formată din segmente cumulate ce sunt mai mici decât valoarea 1 milimetru.**



**DATE DESPRE IMOBILUL NR. 287**

Oficiul de Cadastru și Publicitate Imobiliară ARGES  
Biroul de Cadastru și Publicitate Imobiliară Pitesti

**A. Partea I. Descrierea imobilului**

TEREN Extravilan

Adresa: Jud. Arges, Punct "Lilieci"

Nr. Crt	Nr cadastral Nr. topografic	Suprafața* (mp)	Observații / Referințe
A1	85144	4.400	Sector cadastral:5 Teren neimprejmuit;

**B. Partea II. Proprietari și acte**

Inscrieri privitoare la dreptul de proprietate și alte drepturi reale		Referințe
<b>4195 / 29/01/2019</b>		
Act Notarial nr. 251, din 28/01/2019 emis de Puscasu Luminita;		
B6	Intabulare, drept de PROPRIETATE, bun propriu, dobandit prin Conventie, cota actuala 1/2 1) <b>MATEI GHEORGHE</b> , casatorit	A1
B7	Intabulare, drept de PROPRIETATE, bun propriu, dobandit prin Conventie, cota actuala 1/2 1) <b>DOGARU ANDREEA-IULIANA</b> , casatorita	A1

**C. Partea III. SARCINI .**

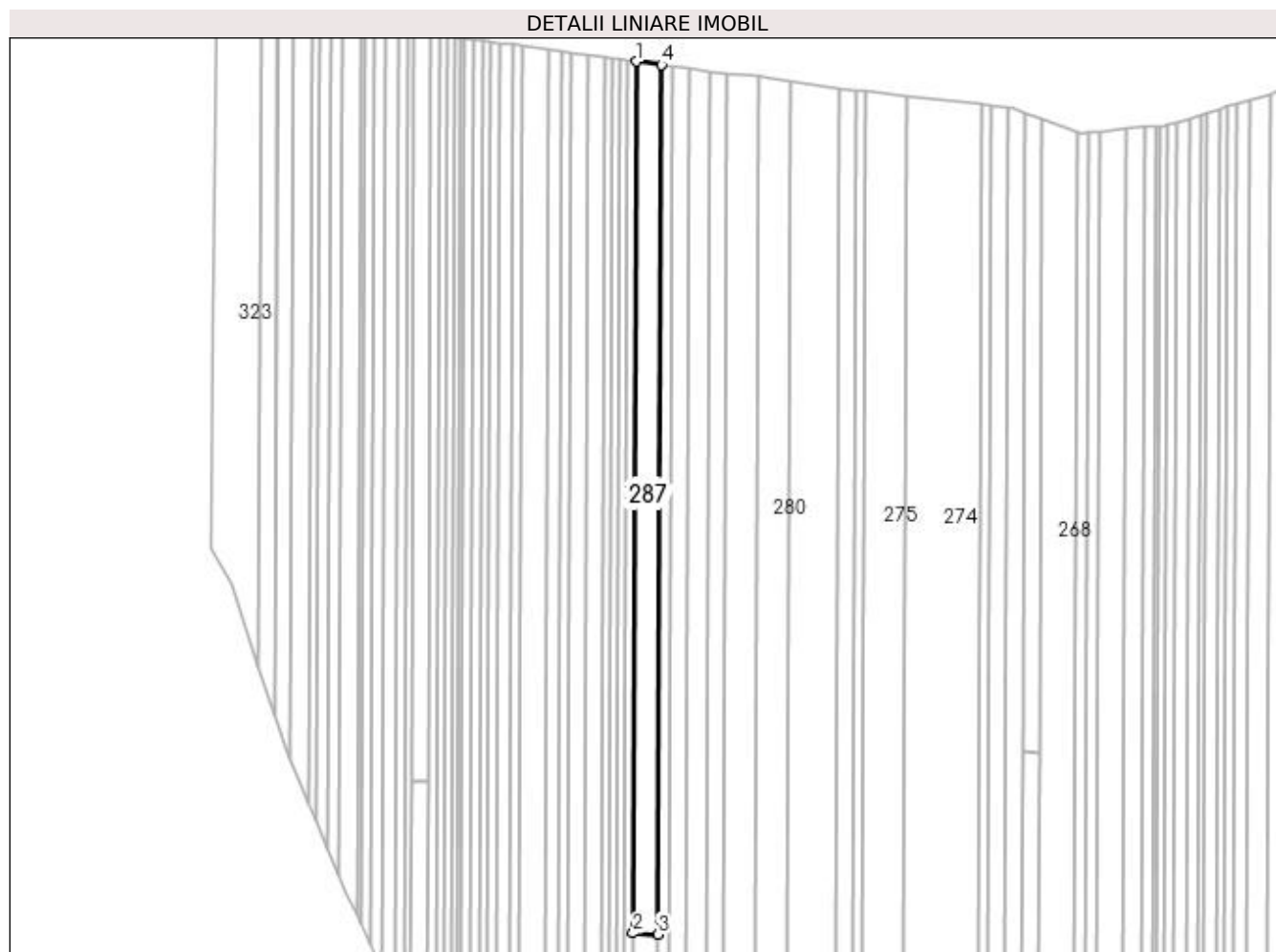
Inscrieri privind dezmembramintele dreptului de proprietate, drepturi reale de garanție și sarcini	Referințe
NU SUNT	

## Anexa Nr. 1 La Partea I

## Teren

Nr cadastral	Suprafața (mp)*	Observații / Referințe
85144	4.400	

\* Suprafața este determinată în planul de proiecție Stereo 70.



## Date referitoare la teren

Crt	Categorie folosință	Intra vilan	Suprafața (mp)	Tarla	Parcelă	Nr. topo	Observații / Referințe
1	arabil	NU	4.400	23	408	-	

## Lungime Segmente

1) Valorile lungimilor segmentelor sunt obținute din proiecție în plan.

Punct început	X / Y	Punct sfârșit	X / Y	Lungime segment (** (m)
1	496.572,285 386.333,465	2	496.570,709 385.943,986	389.482
2	496.570,709 385.943,986	3	496.582,018 385.943,473	11.321
3	496.582,018 385.943,473	4	496.583,59 386.331,986	388.516
4	496.583,59 386.331,986	1	496.572,285 386.333,465	11.401

**\*\* Lungimile segmentelor sunt determinate în planul de proiecție Stereo 70 și sunt rotunjite la 1 milimetru.**

**\*\*\* Distanța dintre puncte este formată din segmente cumulate ce sunt mai mici decât valoarea 1 milimetru.**



**DATE DESPRE IMOBILUL NR. 288**

Oficiul de Cadastru și Publicitate Imobiliară ARGES  
Biroul de Cadastru și Publicitate Imobiliară Pitesti

**A. Partea I. Descrierea imobilului**

TEREN Extravilan

Adresa: Jud. Arges

Nr. Crt	Nr cadastral Nr. topografic	Suprafața* (mp)	Observații / Referințe
A1		2.200	Sector cadastral:5 Teren neimprejmuit;

**B. Partea II. Proprietari și acte**

Inscrieri privitoare la dreptul de proprietate și alte drepturi reale	Referințe
/	
Actiune In Instanta nr. 2793, din 11/07/2003 emis de JUDECATORIA PITESTI;	
B1	A1
Intabulare, drept de PROPRIETATE, dobandit prin lesire Din Indiviziune, cota actuala 1/1 1) RAPEANU GHEORGHITA	

**C. Partea III. SARCINI .**

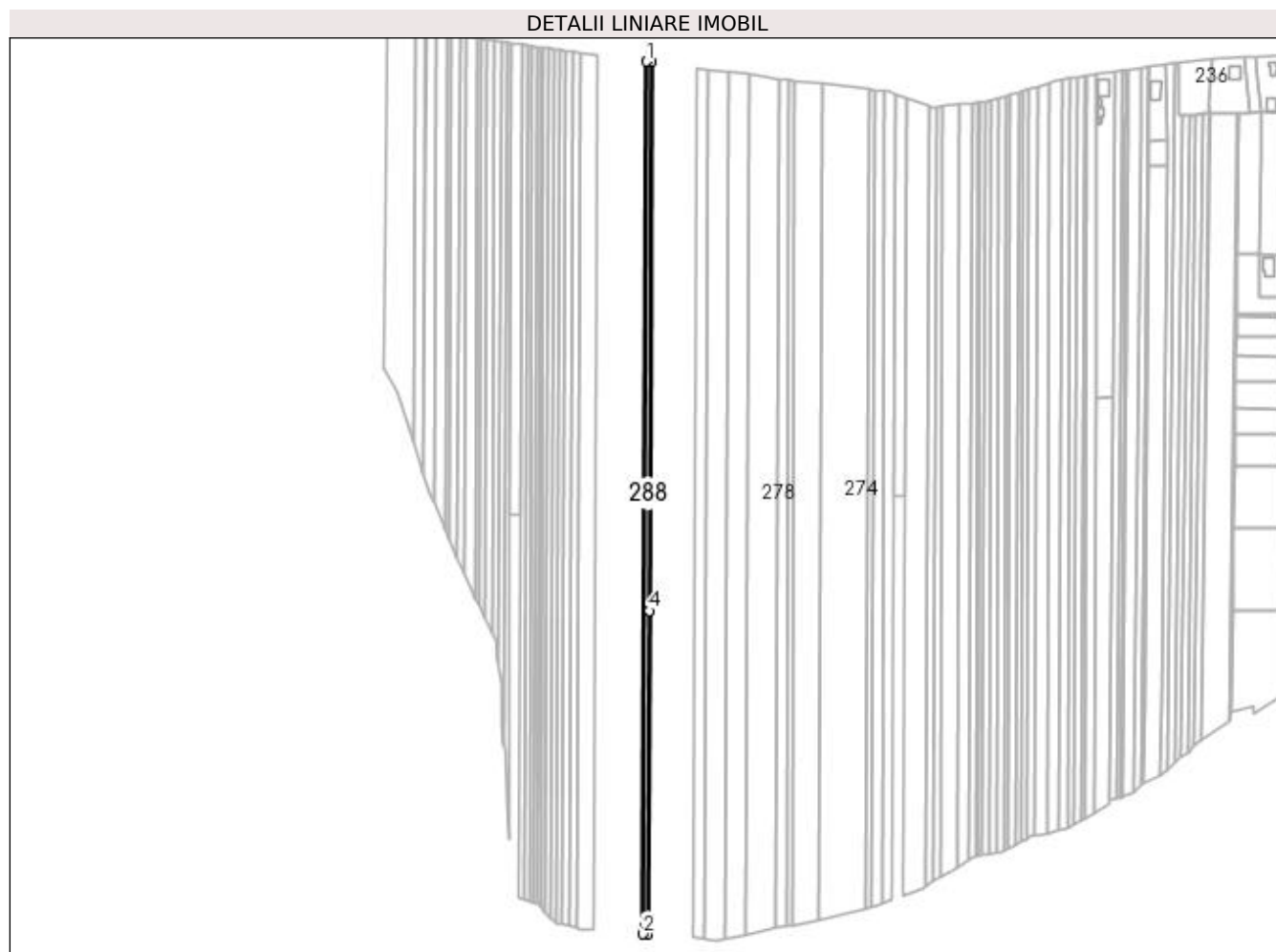
Inscrieri privind dezmembramintele dreptului de proprietate, drepturi reale de garanție și sarcini	Referințe
NU SUNT	

## Anexa Nr. 1 La Partea I

## Teren

Nr cadastral	Suprafața (mp)*	Observații / Referințe
	2.200	

\* Suprafața este determinată în planul de proiecție Stereo 70.



## Date referitoare la teren

Crt	Categorie folosință	Intra vilan	Suprafața (mp)	Tarla	Parcelă	Nr. topo	Observații / Referințe
1	arabil	NU	2.200	23	408	-	

## Lungime Segmente

1) Valorile lungimilor segmentelor sunt obținute din proiecție în plan.

Punct început	X / Y	Punct sfârșit	X / Y	Lungime segment (** (m)
1	496.568,735 386.333,929	2	496.566,228 385.714,339	619.595
2	496.566,228 385.714,339	3	496.569,779 385.714,178	3.555
3	496.569,779 385.714,178	4	496.570,709 385.943,986	229.81
4	496.570,709 385.943,986	5	496.572,285 386.333,465	389.482
5	496.572,285 386.333,465	1	496.568,735 386.333,929	3.58



**\*\* Lungimile segmentelor sunt determinate în planul de proiecție Stereo 70 și sunt rotunjite la 1 milimetru.**

**\*\*\* Distanța dintre puncte este formată din segmente cumulate ce sunt mai mici decât valoarea 1 milimetru.**



**DATE DESPRE IMOBILUL NR. 289**

Oficiul de Cadastru și Publicitate Imobiliară ARGES  
Biroul de Cadastru și Publicitate Imobiliară Pitesti

**A. Partea I. Descrierea imobilului**

TEREN Extravilan

Adresa: Jud. Arges

Nr. Crt	Nr cadastral Nr. topografic	Suprafața* (mp)	Observații / Referințe
A1		2.200	Sector cadastral:5 Teren neimprejmuit;

**B. Partea II. Proprietari și acte**

Inscrieri privitoare la dreptul de proprietate și alte drepturi reale	Referințe
/	
Actiune In Instanta nr. 2793, din 11/07/2003 emis de JUDECATORIA PITESTI;	
B1	A1
Intabulare, drept de PROPRIETATE, dobandit prin lesire Din Indiviziune, cota actuala 1/1 1) <b>BABET NICOLETA</b>	

**C. Partea III. SARCINI .**

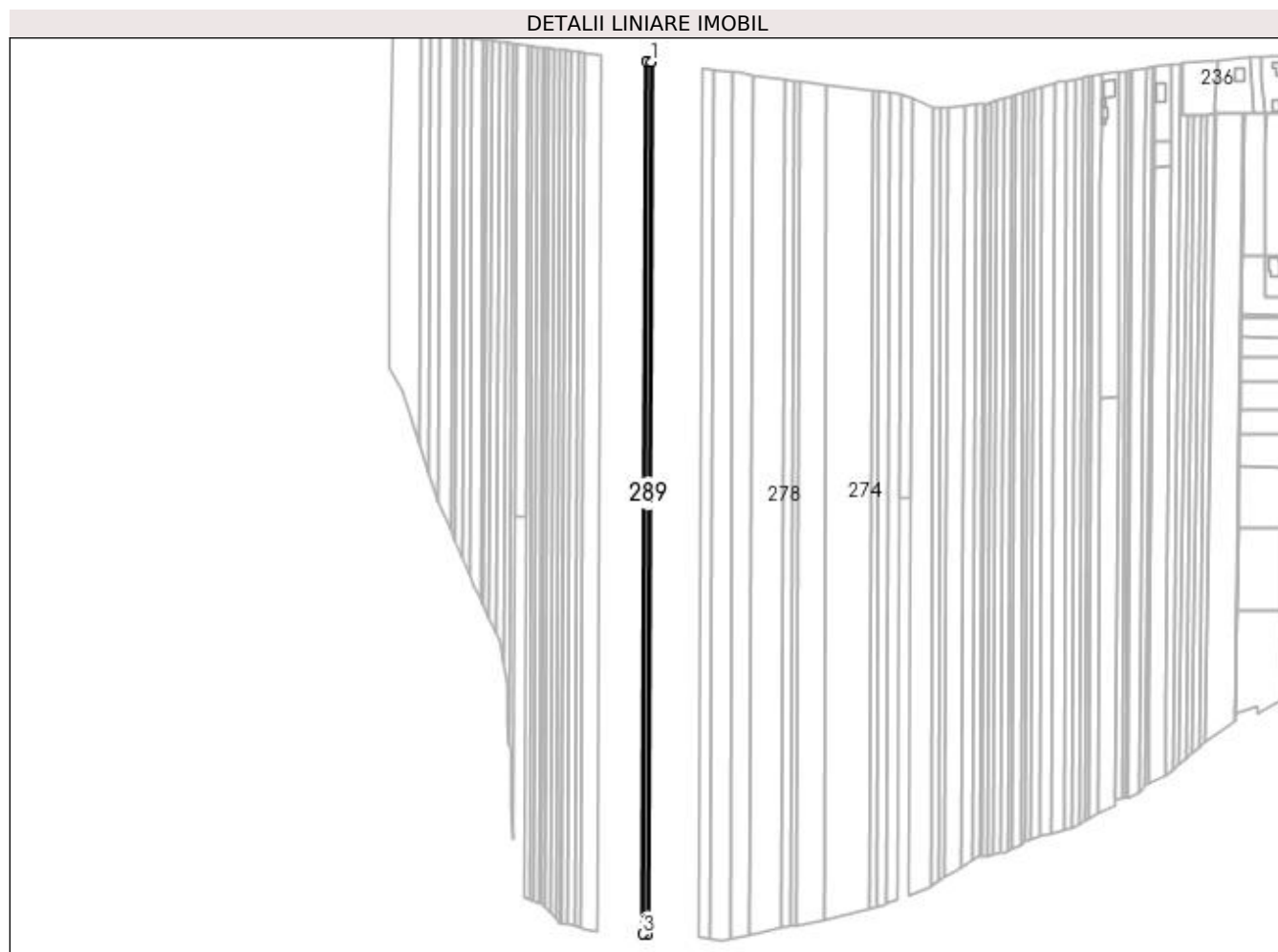
Inscrieri privind dezmembramintele dreptului de proprietate, drepturi reale de garanție și sarcini	Referințe
NU SUNT	

## Anexa Nr. 1 La Partea I

## Teren

Nr cadastral	Suprafața (mp)*	Observații / Referințe
	2.200	

\* Suprafața este determinată în planul de proiecție Stereo 70.



## Date referitoare la teren

Crt	Categorie folosință	Intra vilan	Suprafața (mp)	Tarla	Parcelă	Nr. topo	Observații / Referințe
1	arabil	NU	2.200	23	408	-	

## Lungime Segmente

1) Valorile lungimilor segmentelor sunt obținute din proiecție în plan.

Punct început	X / Y	Punct sfârșit	X / Y	Lungime segment (** (m)
1	496.568,735 386.333,929	2	496.565,187 386.334,393	3.578
2	496.565,187 386.334,393	3	496.562,678 385.714,5	619.898
3	496.562,678 385.714,5	4	496.566,228 385.714,339	3.554
4	496.566,228 385.714,339	1	496.568,735 386.333,929	619.595

**\*\* Lungimile segmentelor sunt determinate în planul de proiecție Stereo 70 și sunt rotunjite la 1 milimetru.**

**\*\*\* Distanța dintre puncte este formată din segmente cumulate ce sunt mai mici decât valoarea 1 milimetru.**



**DATE DESPRE IMOBILUL NR. 290**

Oficiul de Cadastru și Publicitate Imobiliară ARGES  
Biroul de Cadastru și Publicitate Imobiliară Pitesti

**A. Partea I. Descrierea imobilului**

TEREN Extravilan

Adresa: Jud. Arges

Nr. Crt	Nr cadastral Nr. topografic	Suprafața* (mp)	Observații / Referințe
A1		2.200	Sector cadastral:5 Teren neimprejmuit;

**B. Partea II. Proprietari și acte**

Inscrieri privitoare la dreptul de proprietate și alte drepturi reale	Referințe
/	
Actiune In Instanta nr. 2793, din 11/07/2003 emis de JUDECATORIA PITESTI;	
B1	A1
Intabulare, drept de PROPRIETATE, dobandit prin lesire Din Indiviziune, cota actuala 1/1 1) GENTEA VASILICA	

**C. Partea III. SARCINI .**

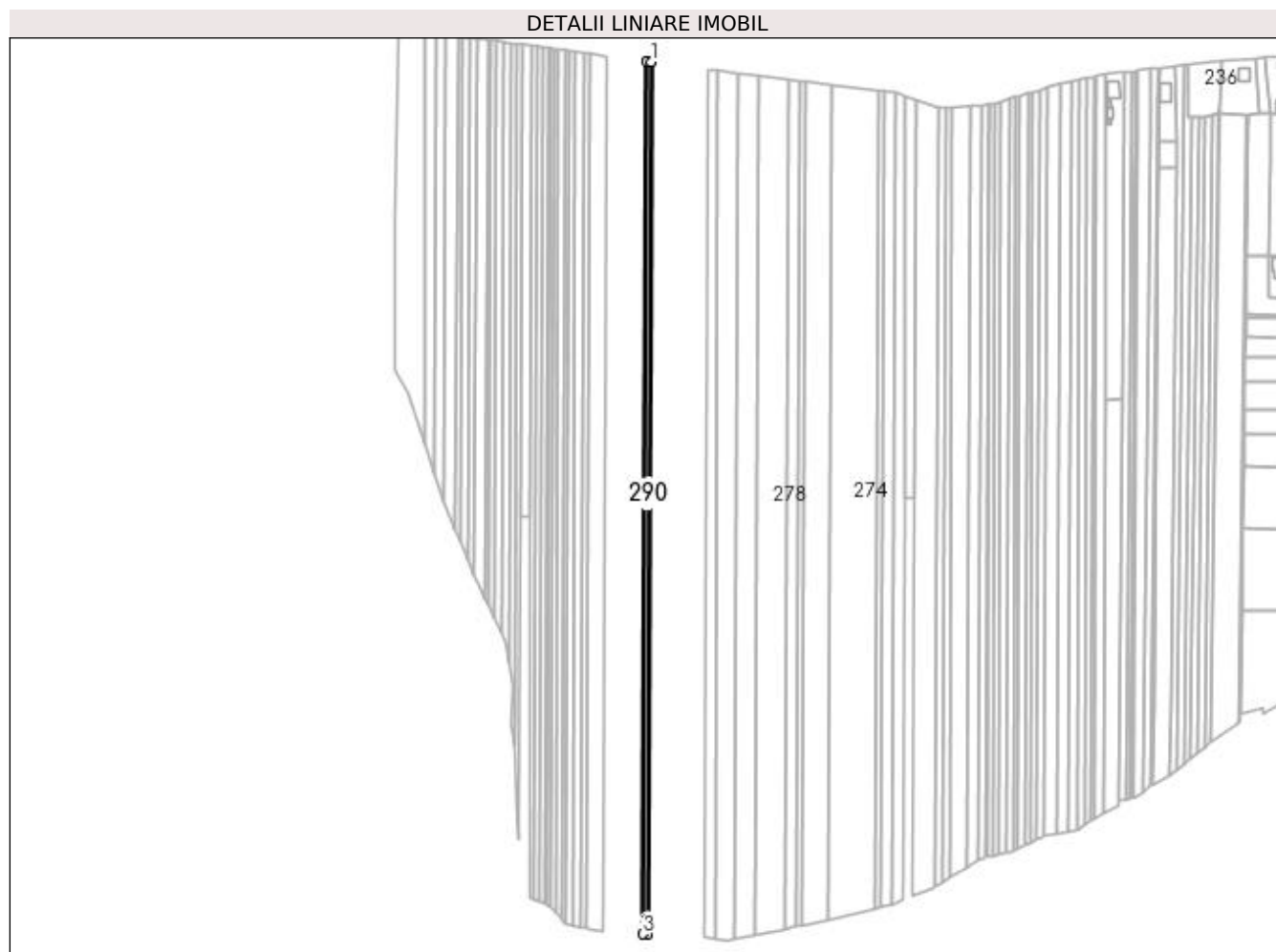
Inscrieri privind dezmembramintele dreptului de proprietate, drepturi reale de garanție și sarcini	Referințe
NU SUNT	

## Anexa Nr. 1 La Partea I

## Teren

Nr cadastral	Suprafața (mp)*	Observații / Referințe
	2.200	

\* Suprafața este determinată în planul de proiecție Stereo 70.



## Date referitoare la teren

Crt	Categorie folosință	Intra vilan	Suprafața (mp)	Tarla	Parcelă	Nr. topo	Observații / Referințe
1	arabil	NU	2.200	23	408	-	

## Lungime Segmente

1) Valorile lungimilor segmentelor sunt obținute din proiecție în plan.

Punct început	X / Y	Punct sfârșit	X / Y	Lungime segment (** (m)
1	496.565,187 386.334,393	2	496.561,641 386.334,857	3.576
2	496.561,641 386.334,857	3	496.559,131 385.714,661	620.201
3	496.559,131 385.714,661	4	496.562,678 385.714,5	3.551
4	496.562,678 385.714,5	1	496.565,187 386.334,393	619.898



**\*\* Lungimile segmentelor sunt determinate în planul de proiecție Stereo 70 și sunt rotunjite la 1 milimetru.**

**\*\*\* Distanța dintre puncte este formată din segmente cumulate ce sunt mai mici decât valoarea 1 milimetru.**



**DATE DESPRE IMOBILUL NR. 291**

Oficiul de Cadastru și Publicitate Imobiliară ARGES  
Biroul de Cadastru și Publicitate Imobiliară Pitesti

**A. Partea I. Descrierea imobilului**

TEREN Extravilan

Adresa: Jud. Arges

Nr. Crt	Nr cadastral Nr. topografic	Suprafața* (mp)	Observații / Referințe
A1		2.200	Sector cadastral:5 Teren neimprejmuit;

**B. Partea II. Proprietari și acte**

Inscrieri privitoare la dreptul de proprietate și alte drepturi reale		Referințe
/		
Actiune In Instanta nr. 2793, din 11/07/2003 emis de JUDECATORIA PITESTI;		
B1	Intabulare, drept de PROPRIETATE, dobandit prin lesire Din Indiviziune, cota actuala 1/1 1) MATEI MARIA	A1

**C. Partea III. SARCINI .**

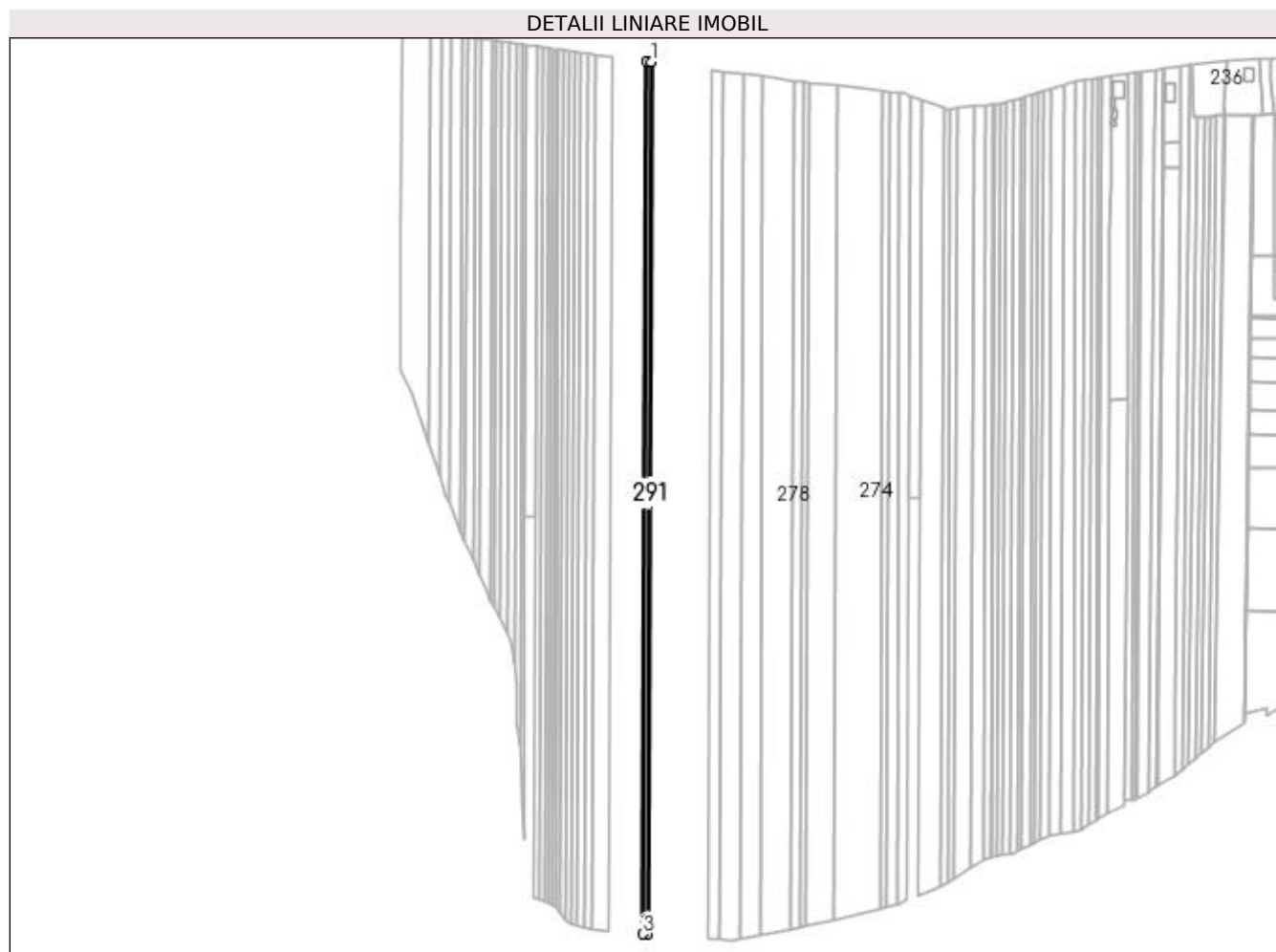
Inscrieri privind dezmembramintele dreptului de proprietate, drepturi reale de garanție și sarcini	Referințe
NU SUNT	

## Anexa Nr. 1 La Partea I

## Teren

Nr cadastral	Suprafața (mp)*	Observații / Referințe
	2.200	

\* Suprafața este determinată în planul de proiecție Stereo 70.



## Date referitoare la teren

Crt	Categorie folosință	Intra vilan	Suprafața (mp)	Tarla	Parcelă	Nr. topo	Observații / Referințe
1	arabil	NU	2.200	23	408	-	

## Lungime Segmente

1) Valorile lungimilor segmentelor sunt obținute din proiecție în plan.

Punct început	X / Y	Punct sfârșit	X / Y	Lungime segment (** (m)
1	496.561,641 386.334,857	2	496.558,096 386.335,321	3.575
2	496.558,096 386.335,321	3	496.555,585 385.714,822	620.504
3	496.555,585 385.714,822	4	496.559,131 385.714,661	3.55
4	496.559,131 385.714,661	1	496.561,641 386.334,857	620.201

**\*\* Lungimile segmentelor sunt determinate în planul de proiecție Stereo 70 și sunt rotunjite la 1 milimetru.**

**\*\*\* Distanța dintre puncte este formată din segmente cumulate ce sunt mai mici decât valoarea 1 milimetru.**



**DATE DESPRE IMOBILUL NR. 292**

Oficiul de Cadastru și Publicitate Imobiliară ARGES  
Biroul de Cadastru și Publicitate Imobiliară Pitesti

**A. Partea I. Descrierea imobilului**

TEREN Extravilan

Nr. CF vechi:2846  
Nr. cadastral vechi:820

Adresa: Jud. Arges, Punct "La Pod"

Nr. Crt	Nr cadastral Nr. topografic	Suprafața* (mp)	Observații / Referințe
A1	85684	4.547	Sector cadastral:5 Teren neimprejmuit;

**B. Partea II. Proprietari și acte**

Inscrieri privitoare la dreptul de proprietate și alte drepturi reale		Referințe
<b>8095 / 28/07/2003</b>		
Act Notarial nr. 1338, din 02/07/2003 emis de notar public Cornelia Diaconescu;		
B2	Intabulare, drept de PROPRIETATE, dobândit prin Conventie, cota actuala 1/1 1) STĂNCULESCU MARIA-CAMELIA, casatorita cu 2) STĂNCULESCU VICTOR	A1
<b>61460 / 21/11/2018</b>		
Act Notarial nr. 04, din 21/11/2018 emis de Achim Adrian;		
B3	se notează încheierea de rectificare nr. 04 din 21.11.2018 emisa de BNP ACHIM ADRIAN, la contractul de intretinere autentificat sub nr. 1338/02.07.2003 emis de BNP CORNELIA DIACONESCU, în sensul că numele corect al proprietarului de sub B2.2 este STĂNCULESCU VICTOR	A1

**C. Partea III. SARCINI .**

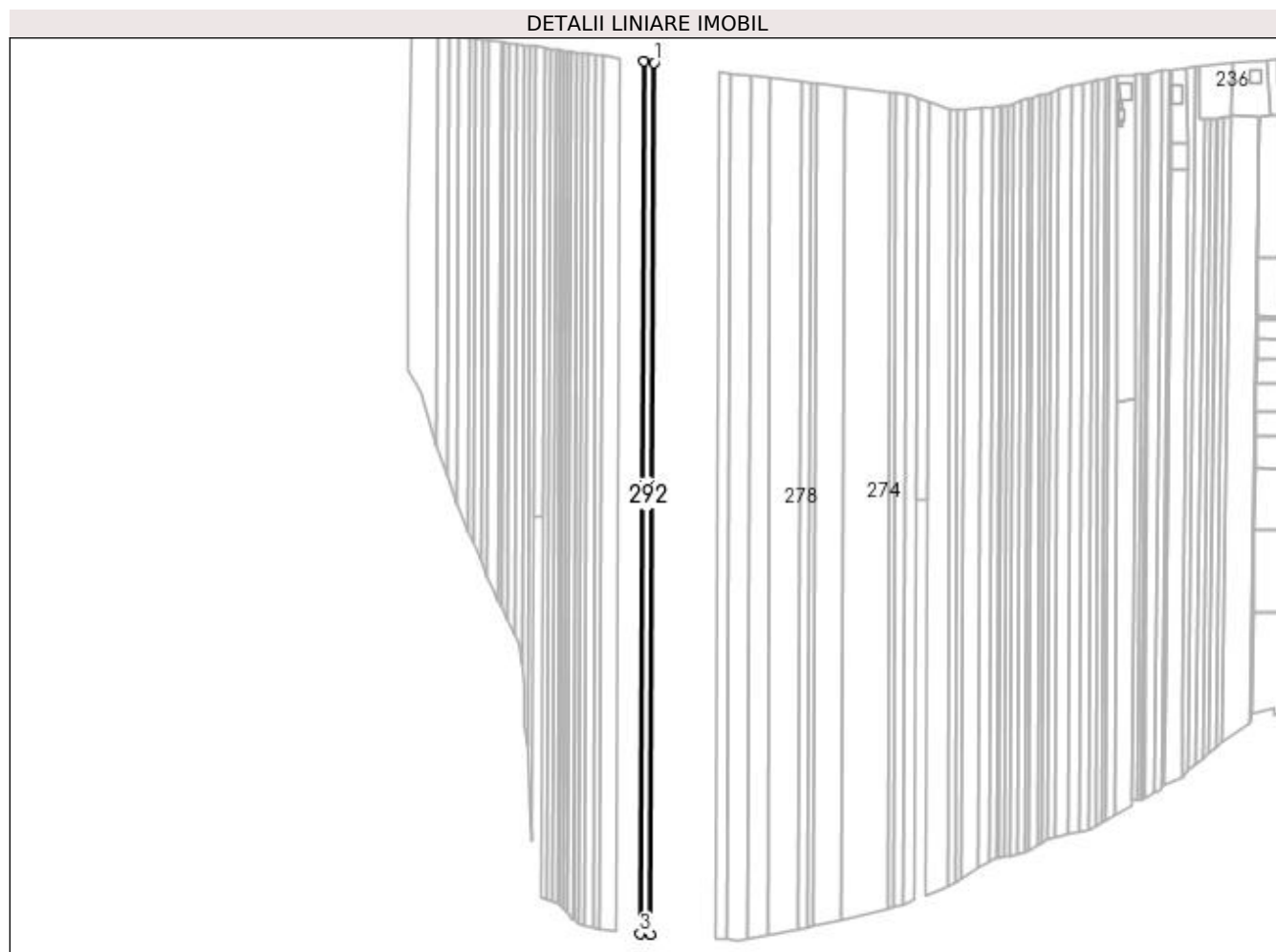
Inscrieri privind dezmembramintele dreptului de proprietate, drepturi reale de garanție și sarcini	Referințe
NU SUNT	

## Anexa Nr. 1 La Partea I

## Teren

Nr cadastral	Suprafața (mp)*	Observații / Referințe
85684	4.547	

\* Suprafața este determinată în planul de proiecție Stereo 70.



## Date referitoare la teren

Crt	Categorie folosință	Intra vilan	Suprafața (mp)	Tarla	Parcelă	Nr. topo	Observații / Referințe
1	arabil	NU	4.547	23	408	-	

## Lungime Segmente

1) Valorile lungimilor segmentelor sunt obținute din proiecție în plan.

Punct început	X / Y	Punct sfârșit	X / Y	Lungime segment (** (m)
1	496.558,096 386.335,321	2	496.550,776 386.336,326	7.389
2	496.550,776 386.336,326	3	496.548,262 385.715,154	621.177
3	496.548,262 385.715,154	4	496.555,585 385.714,822	7.331
4	496.555,585 385.714,822	1	496.558,096 386.335,321	620.504



**\*\* Lungimile segmentelor sunt determinate în planul de proiecție Stereo 70 și sunt rotunjite la 1 milimetru.**

**\*\*\* Distanța dintre puncte este formată din segmente cumulate ce sunt mai mici decât valoarea 1 milimetru.**



**DATE DESPRE IMOBILUL NR. 293**

Oficiul de Cadastru și Publicitate Imobiliară ARGES  
Biroul de Cadastru și Publicitate Imobiliară Pitesti

**A. Partea I. Descrierea imobilului**

TEREN Extravilan

Adresa: Jud. Arges, Punct "Lilieci"

Nr. Crt	Nr cadastral Nr. topografic	Suprafața* (mp)	Observații / Referințe
A1	82264	4.800	Sector cadastral:5 Teren neimprejmuit;

**B. Partea II. Proprietari și acte**

Inscrieri privitoare la dreptul de proprietate și alte drepturi reale		Referințe
<b>50332 / 29/11/2012</b>		
Act Administrativ nr. 36417, din 02/02/1994 emis de Comisia Judeteana Arges (act notarial nr. 112/13-12-2006 emis de BNPA Danciu si Simonescu Diaconu; act notarial nr. 3943/02-11-2012 emis de BNPA Danciu si Simonescu Diaconu; act administrativ nr. F8943/06-11-2012 emis de Primaria Mioveni; act administrativ nr. 22981/15-11-2012 emis de Primaria Mioveni;);		
B3	Intabulare, drept de PROPRIETATE, dobandit prin Succesiune, cota actuala 1/4 1) <b>CHIUȚĂ PETRE</b>	A1
B4	Intabulare, drept de PROPRIETATE, dobandit prin Succesiune, cota actuala 1/4 1) <b>CHIUȚĂ MARIA</b>	A1
<b>5385 / 30/01/2014</b>		
Act Notarial nr. 329, din 27/01/2014 emis de DANCIU ILIE;		
B5	Intabulare, drept de PROPRIETATE, dobandit prin Conventie, cota actuala 1/4 1) <b>CHIUȚĂ MARIA</b>	A1
<b>5386 / 30/01/2014</b>		
Act Notarial nr. 329, din 27/01/2014 emis de DANCIU ILIE;		
B6	Intabulare, drept de PROPRIETATE, dobandit prin Conventie, cota actuala 1/4 1) <b>CHIUȚĂ PETRE</b>	A1

**C. Partea III. SARCINI .**

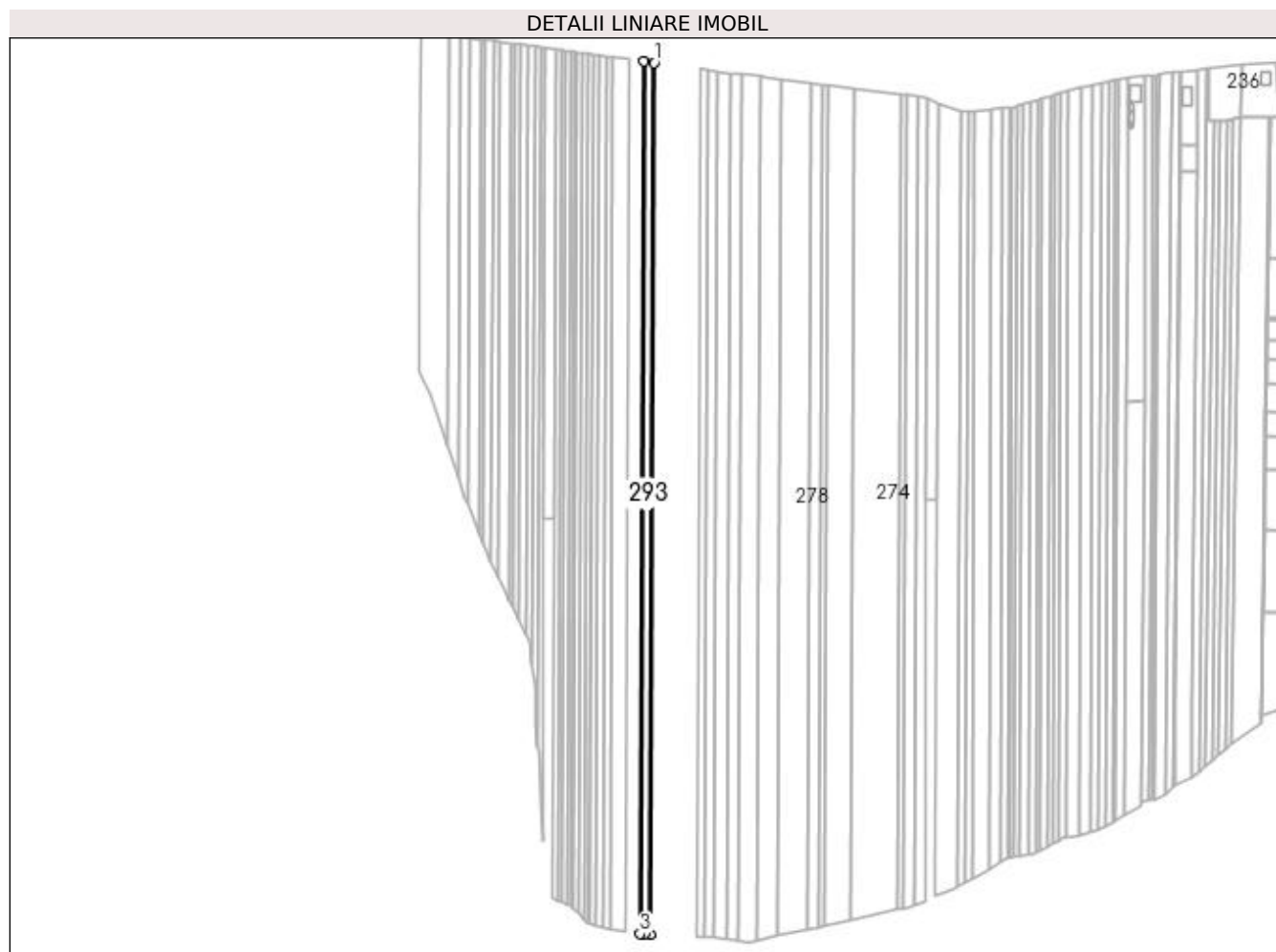
Inscrieri privind dezmembramintele dreptului de proprietate, drepturi reale de garanție și sarcini	Referințe
NU SUNT	

## Anexa Nr. 1 La Partea I

## Teren

Nr cadastral	Suprafața (mp)*	Observații / Referințe
82264	4.800	

\* Suprafața este determinată în planul de proiecție Stereo 70.



## Date referitoare la teren

Crt	Categorie folosință	Intra vilan	Suprafața (mp)	Tarla	Parcelă	Nr. topo	Observații / Referințe
1	arabil	NU	4.800	23	408	-	

## Lungime Segmente

1) Valorile lungimilor segmentelor sunt obținute din proiecție în plan.

Punct început	X / Y	Punct sfârșit	X / Y	Lungime segment (** (m)
1	496.550,776 386.336,326	2	496.543,057 386.337,385	7.791
2	496.543,057 386.337,385	3	496.540,541 385.715,797	621.593
3	496.540,541 385.715,797	4	496.544,141 385.715,341	3.629
4	496.544,141 385.715,341	5	496.548,262 385.715,154	4.125
5	496.548,262 385.715,154	1	496.550,776 386.336,326	621.177

**\*\* Lungimile segmentelor sunt determinate în planul de proiecție Stereo 70 și sunt rotunjite la 1 milimetru.**

**\*\*\* Distanța dintre puncte este formată din segmente cumulate ce sunt mai mici decât valoarea 1 milimetru.**



**DATE DESPRE IMOBILUL NR. 294**

Oficiul de Cadastru și Publicitate Imobiliară ARGES  
Biroul de Cadastru și Publicitate Imobiliară Pitesti

**A. Partea I. Descrierea imobilului**

TEREN Extravilan

Adresa: Jud. Arges

Nr. Crt	Nr cadastral Nr. topografic	Suprafața* (mp)	Observații / Referințe
A1		2.500	Sector cadastral:5 Teren neimprejmuit;

**B. Partea II. Proprietari și acte**

Inscrieri privitoare la dreptul de proprietate și alte drepturi reale	Referințe
/	
Act Administrativ nr. 58147, din 11/11/1994 emis de CJSDPAT ARGES (Certificat de deces nr. 7/07.01.2011);	
B1	A1
Intabulare, drept de PROPRIETATE, dobândit prin Reconstituire, cota actuala 1/1	
1) TRICA NICOLAE	
2) DIMA TUDORITA	
3) TRICA ALEXANDRU, decedat	

**C. Partea III. SARCINI .**

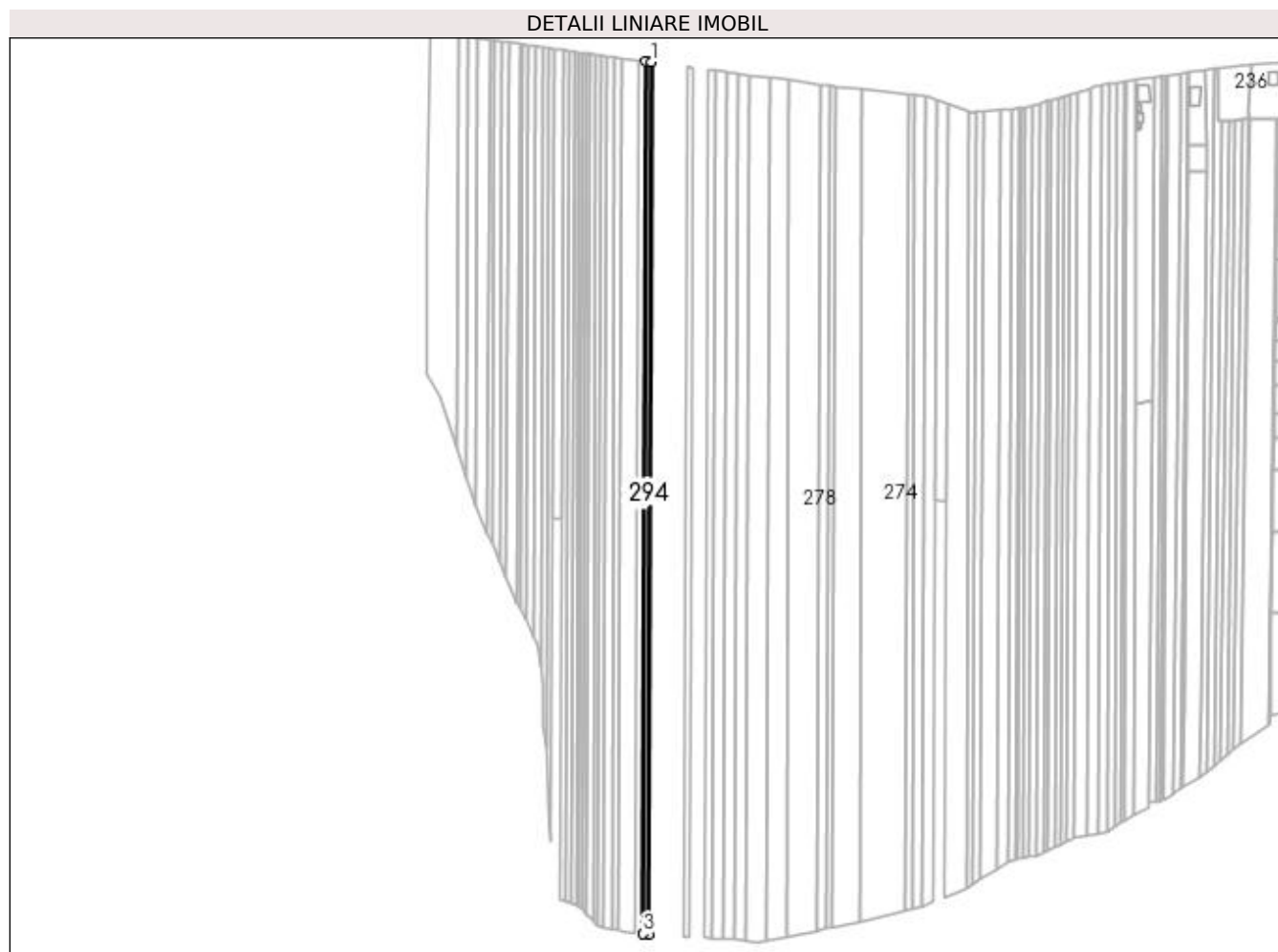
Inscrieri privind dezmembramintele dreptului de proprietate, drepturi reale de garanție și sarcini	Referințe
NU SUNT	

## Anexa Nr. 1 La Partea I

## Teren

Nr cadastral	Suprafața (mp)*	Observații / Referințe
	2.500	

\* Suprafața este determinată în planul de proiecție Stereo 70.



## Date referitoare la teren

Crt	Categorie folosință	Intra vilan	Suprafața (mp)	Tarla	Parcelă	Nr. topo	Observații / Referințe
1	arabil	NU	2.500	23	408	-	

## Lungime Segmente

1) Valorile lungimilor segmentelor sunt obținute din proiecție în plan.

Punct început	X / Y	Punct sfârșit	X / Y	Lungime segment (** (m)
1	496.543,057 386.337,385	2	496.539,037 386.337,936	4.058
2	496.539,037 386.337,936	3	496.536,521 385.716,305	621.636
3	496.536,521 385.716,305	4	496.540,541 385.715,797	4.052
4	496.540,541 385.715,797	1	496.543,057 386.337,385	621.593



**\*\* Lungimile segmentelor sunt determinate în planul de proiecție Stereo 70 și sunt rotunjite la 1 milimetru.**

**\*\*\* Distanța dintre puncte este formată din segmente cumulate ce sunt mai mici decât valoarea 1 milimetru.**



**DATE DESPRE IMOBILUL NR. 295**

Oficiul de Cadastru și Publicitate Imobiliară ARGES  
Biroul de Cadastru și Publicitate Imobiliară Pitesti

**A. Partea I. Descrierea imobilului**

TEREN Extravilan

Adresa: Jud. Arges

Nr. Crt	Nr cadastral Nr. topografic	Suprafața* (mp)	Observații / Referințe
A1		3.500	Sector cadastral:5 Teren neimprejmuit;

**B. Partea II. Proprietari și acte**

Inscrieri privitoare la dreptul de proprietate și alte drepturi reale	Referințe
/	
Act Notarial nr. 32, din 11/12/2013 emis de BNP PUSCASU LUMINITA;	
B1	A1
Intabulare, drept de PROPRIETATE, dobandit prin Succesiune, cota actuala 1/1 1) CIOBANU MARIA	

**C. Partea III. SARCINI .**

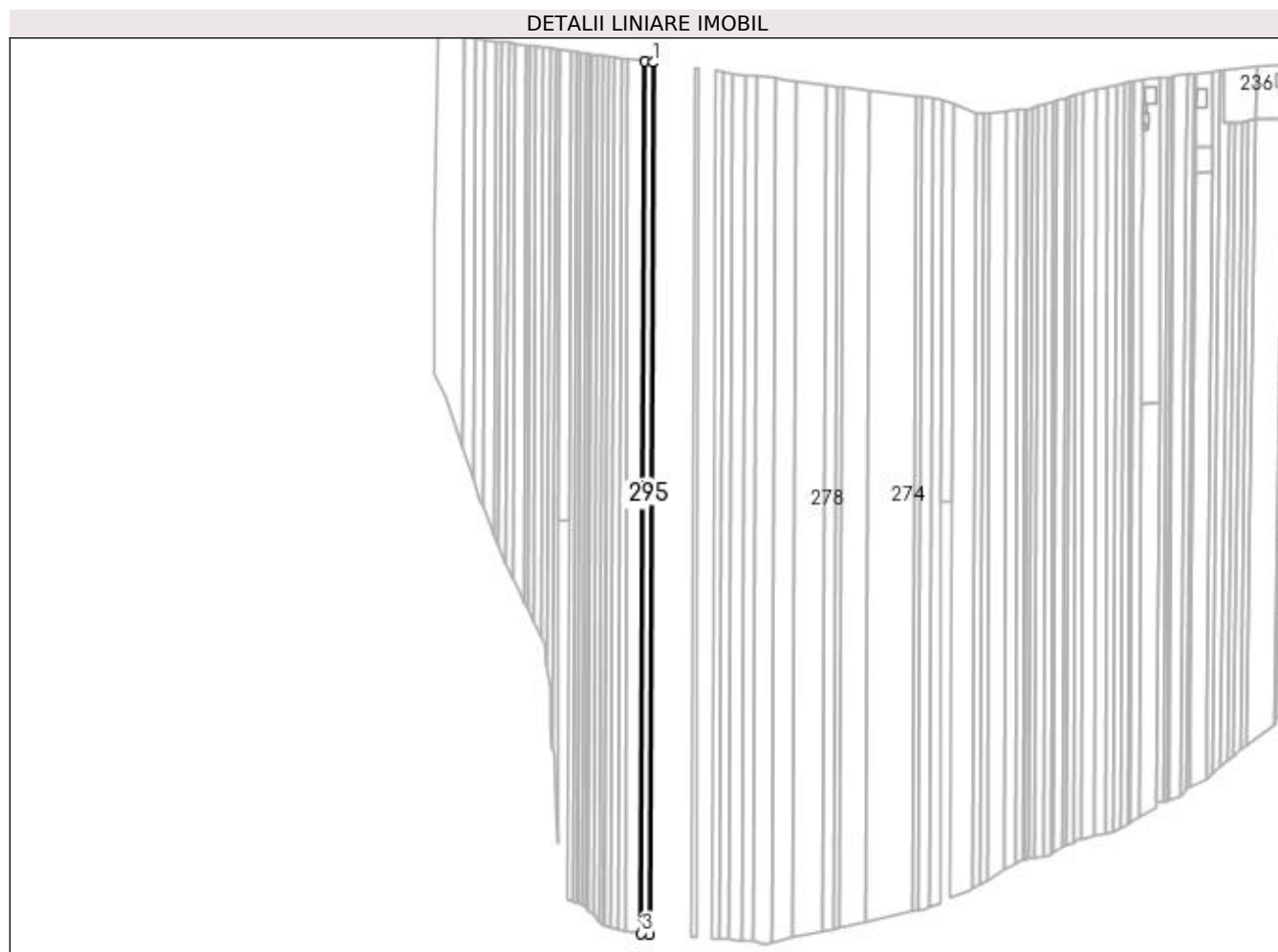
Inscrieri privind dezmembramintele dreptului de proprietate, drepturi reale de garanție și sarcini	Referințe
NU SUNT	

## Anexa Nr. 1 La Partea I

## Teren

Nr cadastral	Suprafața (mp)*	Observații / Referințe
	3.500	

\* Suprafața este determinată în planul de proiecție Stereo 70.



## Date referitoare la teren

Crt	Categorie folosință	Intra vilan	Suprafața (mp)	Tarla	Parcelă	Nr. topo	Observații / Referințe
1	arabil	NU	3.500	23	408	-	

## Lungime Segmente

1) Valorile lungimilor segmentelor sunt obținute din proiecție în plan.

Punct început	X / Y	Punct sfârșit	X / Y	Lungime segment (** (m)
1	496.539,037 386.337,936	2	496.533,41 386.338,709	5.68
2	496.533,41 386.338,709	3	496.530,894 385.717,018	621.696
3	496.530,894 385.717,018	4	496.536,521 385.716,305	5.672
4	496.536,521 385.716,305	1	496.539,037 386.337,936	621.636

**\*\* Lungimile segmentelor sunt determinate în planul de proiecție Stereo 70 și sunt rotunjite la 1 milimetru.**

**\*\*\* Distanța dintre puncte este formată din segmente cumulate ce sunt mai mici decât valoarea 1 milimetru.**



**DATE DESPRE IMOBILUL NR. 296**

Oficiul de Cadastru și Publicitate Imobiliară ARGES  
Biroul de Cadastru și Publicitate Imobiliară Pitesti

**A. Partea I. Descrierea imobilului**

TEREN Extravilan

Adresa: Jud. Arges

Nr. Crt	Nr cadastral Nr. topografic	Suprafața* (mp)	Observații / Referințe
A1		7.400	Sector cadastral:5 Teren neimprejmuit;

**B. Partea II. Proprietari și acte**

Inscrieri privitoare la dreptul de proprietate și alte drepturi reale	Referințe
/	
Act Normativ nr. Legea 7, din 13/03/1996 emis de PARLAMENTUL ROMANIEI;	
B1	Inscrierea provizorie, drept de PROPRIETATEInscriere provizorie conform art 13 Legea 7, dobandit prin Lege, cota actuala 1/1 1) UAT MIOVENI, CIF:4318199, proprietar neidentificat
	A1

**C. Partea III. SARCINI .**

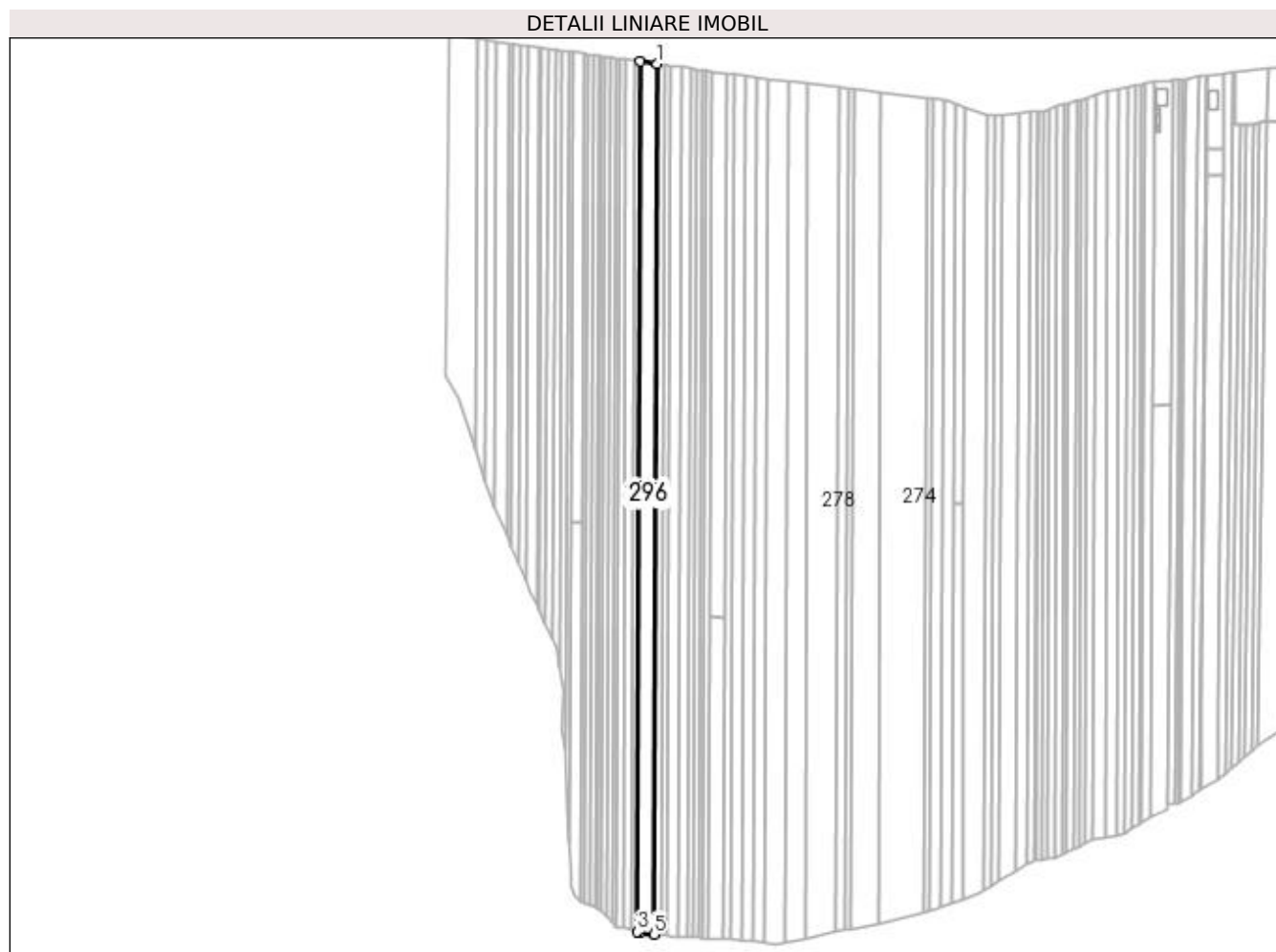
Inscrieri privind dezmembramintele dreptului de proprietate, drepturi reale de garanție și sarcini	Referințe
NU SUNT	

## Anexa Nr. 1 La Partea I

## Teren

Nr cadastral	Suprafața (mp)*	Observații / Referințe
	7.400	

\* Suprafața este determinată în planul de proiecție Stereo 70.



## Date referitoare la teren

Crt	Categorie folosință	Intra vilan	Suprafața (mp)	Tarla	Parcelă	Nr. topo	Observații / Referințe
1	arabil	NU	7.400	23	408	-	

## Lungime Segmente

1) Valorile lungimilor segmentelor sunt obținute din proiecție în plan.

Punct început	X / Y	Punct sfârșit	X / Y	Lungime segment (** (m)
1	496.533,41 386.338,709	2	496.521,514 386.340,341	12.007
2	496.521,514 386.340,341	3	496.518,999 385.718,764	621.582
3	496.518,999 385.718,764	4	496.521,126 385.718,254	2.187
4	496.521,126 385.718,254	5	496.530,894 385.717,018	9.846
5	496.530,894 385.717,018	1	496.533,41 386.338,709	621.696



**\*\* Lungimile segmentelor sunt determinate în planul de proiecție Stereo 70 și sunt rotunjite la 1 milimetru.**

**\*\*\* Distanța dintre puncte este formată din segmente cumulate ce sunt mai mici decât valoarea 1 milimetru.**



**DATE DESPRE IMOBILUL NR. 297**

Oficiul de Cadastru și Publicitate Imobiliară ARGES  
Biroul de Cadastru și Publicitate Imobiliară Pitesti

**A. Partea I. Descrierea imobilului**

TEREN Extravilan

Adresa: Jud. Arges

Nr. Crt	Nr cadastral Nr. topografic	Suprafața* (mp)	Observații / Referințe
A1		2.800	Sector cadastral:5 Teren neimprejmuit;

**B. Partea II. Proprietari și acte**

Inscrieri privitoare la dreptul de proprietate și alte drepturi reale	Referințe
/	
Act Notarial nr. 67, din 08/07/2005 emis de BNP ANA STAN;	
B1	A1
Intabulare, drept de PROPRIETATE, dobandit prin Succesiune, cota actuala 1/1 1) VILAU FLORIN	

**C. Partea III. SARCINI .**


Inscrieri privind dezmembramintele dreptului de proprietate, drepturi reale de garanție și sarcini	Referințe
NU SUNT	

## Anexa Nr. 1 La Partea I

## Teren

Nr cadastral	Suprafața (mp)*	Observații / Referințe
	2.800	

\* Suprafața este determinată în planul de proiecție Stereo 70.



## Date referitoare la teren

Crt	Categorie folosință	Intra vilan	Suprafața (mp)	Tarla	Parcelă	Nr. topo	Observații / Referințe
1	arabil	NU	2.800	23	408	-	In actul de proprietate se regaseste T24, P426

## Lungime Segmente

1) Valorile lungimilor segmentelor sunt obținute din proiecție în plan.

Punct început	X / Y	Punct sfârșit	X / Y	Lungime segment (** (m)
1	496.521,514 386.340,341	2	496.517,011 386.340,959	4.545
2	496.517,011 386.340,959	3	496.514,497 385.719,844	621.12
3	496.514,497 385.719,844	4	496.518,999 385.718,764	4.63
4	496.518,999 385.718,764	1	496.521,514 386.340,341	621.582

**\*\* Lungimile segmentelor sunt determinate în planul de proiecție Stereo 70 și sunt rotunjite la 1 milimetru.**

**\*\*\* Distanța dintre puncte este formată din segmente cumulate ce sunt mai mici decât valoarea 1 milimetru.**



**DATE DESPRE IMOBILUL NR. 298**

Oficiul de Cadastru și Publicitate Imobiliară ARGES  
Biroul de Cadastru și Publicitate Imobiliară Pitesti

**A. Partea I. Descrierea imobilului**

TEREN Extravilan

Adresa: Jud. Arges

Nr. Crt	Nr cadastral Nr. topografic	Suprafața* (mp)	Observații / Referințe
A1		3.500	Sector cadastral:5 Teren neimprejmuit;

**B. Partea II. Proprietari și acte**

Inscrieri privitoare la dreptul de proprietate și alte drepturi reale	Referințe
/	
Act Normativ nr. Legea 7, din 13/03/1996 emis de PARLAMENTUL ROMANIEI;	
B1	Inscrierea provizorie, drept de PROPRIETATEInscriere provizorie conform art 13 Legea 7, dobandit prin Lege, cota actuala 1/1 1) UAT MIOVENI, CIF:4318199, proprietar neidentificat
	A1

**C. Partea III. SARCINI .**


Inscrieri privind dezmembramintele dreptului de proprietate, drepturi reale de garanție și sarcini	Referințe
NU SUNT	

## Anexa Nr. 1 La Partea I

## Teren

Nr cadastral	Suprafața (mp)*	Observații / Referințe
	3.500	

\* Suprafața este determinată în planul de proiecție Stereo 70.



## Date referitoare la teren

Crt	Categorie folosință	Intra vilan	Suprafața (mp)	Tarla	Parcelă	Nr. topo	Observații / Referințe
1	arabil	NU	3.500	23	408	-	

## Lungime Segmente

1) Valorile lungimilor segmentelor sunt obținute din proiecție în plan.

Punct început	X / Y	Punct sfârșit	X / Y	Lungime segment (** (m)
1	496.514,497 385.719,844	2	496.517,011 386.340,959	621.12
2	496.517,011 386.340,959	3	496.511,376 386.341,732	5.688
3	496.511,376 386.341,732	4	496.508,865 385.721,194	620.543
4	496.508,865 385.721,194	1	496.514,497 385.719,844	5.792



**\*\* Lungimile segmentelor sunt determinate în planul de proiecție Stereo 70 și sunt rotunjite la 1 milimetru.**

**\*\*\* Distanța dintre puncte este formată din segmente cumulate ce sunt mai mici decât valoarea 1 milimetru.**



**DATE DESPRE IMOBILUL NR. 299**

Oficiul de Cadastru și Publicitate Imobiliară ARGES  
Biroul de Cadastru și Publicitate Imobiliară Pitesti

**A. Partea I. Descrierea imobilului**

TEREN Extravilan

Adresa: Jud. Arges

Nr. Crt	Nr cadastral Nr. topografic	Suprafața* (mp)	Observații / Referințe
A1		2.600	Sector cadastral:5 Teren neimprejmuit;

**B. Partea II. Proprietari și acte**

Inscrieri privitoare la dreptul de proprietate și alte drepturi reale	Referințe
/	
Act Administrativ nr. 6725, din 15/03/1993 emis de CJSDPAT ARGES;	
B1	A1
Intabulare, drept de PROPRIETATE, dobândit prin Reconstituire, cota actuala 1/1 1) BONCAN GHEORGHE	

**C. Partea III. SARCINI .**


Inscrieri privind dezmembramintele dreptului de proprietate, drepturi reale de garanție și sarcini	Referințe
NU SUNT	

## Anexa Nr. 1 La Partea I

## Teren

Nr cadastral	Suprafața (mp)*	Observații / Referințe
	2.600	

\* Suprafața este determinată în planul de proiecție Stereo 70.



## Date referitoare la teren

Crt	Categorie folosință	Intra vilan	Suprafața (mp)	Tarla	Parcelă	Nr. topo	Observații / Referințe
1	arabil	NU	2.600	23	408	-	

## Lungime Segmente

1) Valorile lungimilor segmentelor sunt obținute din proiecție în plan.

Punct început	X / Y	Punct sfârșit	X / Y	Lungime segment (** (m)
1	496.511,376 386.341,732	2	496.507,187 386.342,307	4.228
2	496.507,187 386.342,307	3	496.504,678 385.722,198	620.114
3	496.504,678 385.722,198	4	496.508,865 385.721,194	4.306
4	496.508,865 385.721,194	1	496.511,376 386.341,732	620.543

**\*\* Lungimile segmentelor sunt determinate în planul de proiecție Stereo 70 și sunt rotunjite la 1 milimetru.**

**\*\*\* Distanța dintre puncte este formată din segmente cumulate ce sunt mai mici decât valoarea 1 milimetru.**



**DATE DESPRE IMOBILUL NR. 300**

Oficiul de Cadastru și Publicitate Imobiliară ARGES  
Biroul de Cadastru și Publicitate Imobiliară Pitesti

**A. Partea I. Descrierea imobilului**

TEREN Extravilan

Adresa: Jud. Arges

Nr. Crt	Nr cadastral Nr. topografic	Suprafața* (mp)	Observații / Referințe
A1		2.200	Sector cadastral:5 Teren neimprejmuit;

**B. Partea II. Proprietari și acte**

Inscrieri privitoare la dreptul de proprietate și alte drepturi reale		Referințe
/		
Act Notarial nr. 1595, din 02/12/1994 emis de Notar de stat Cochinscu Georgeana (Incheiere de indreptare a erorii materiale nr. 2/13.02.2012);		
B1	Intabulare, drept de PROPRIETATE, dobandit prin Succesiune, cota actuala 3/8 1) <b>VILAU CONSTANTIN</b>	A1
Actiune In Instanta nr. 1595, din 02/12/1994 emis de Notar de stat Cochinescu Georgeana (Incheiere de indreptare a erorii materiale nr. 2/13.02.2012);		
B2	Intabulare, drept de PROPRIETATE, dobandit prin Succesiune, cota actuala 2/8 1) <b>VILAU FILOFTEIA</b>	A1
Act Notarial nr. 1595, din 02/12/1994 emis de NOTARIATUL DE STAT (Incheiere de indreptare a erorii materiale nr.2/13.02.2012);		
B3	Intabulare, drept de PROPRIETATE, dobandit prin Succesiune, cota actuala 3/8 1) <b>CHIUTA MARIA</b>	A1

**C. Partea III. SARCINI .**

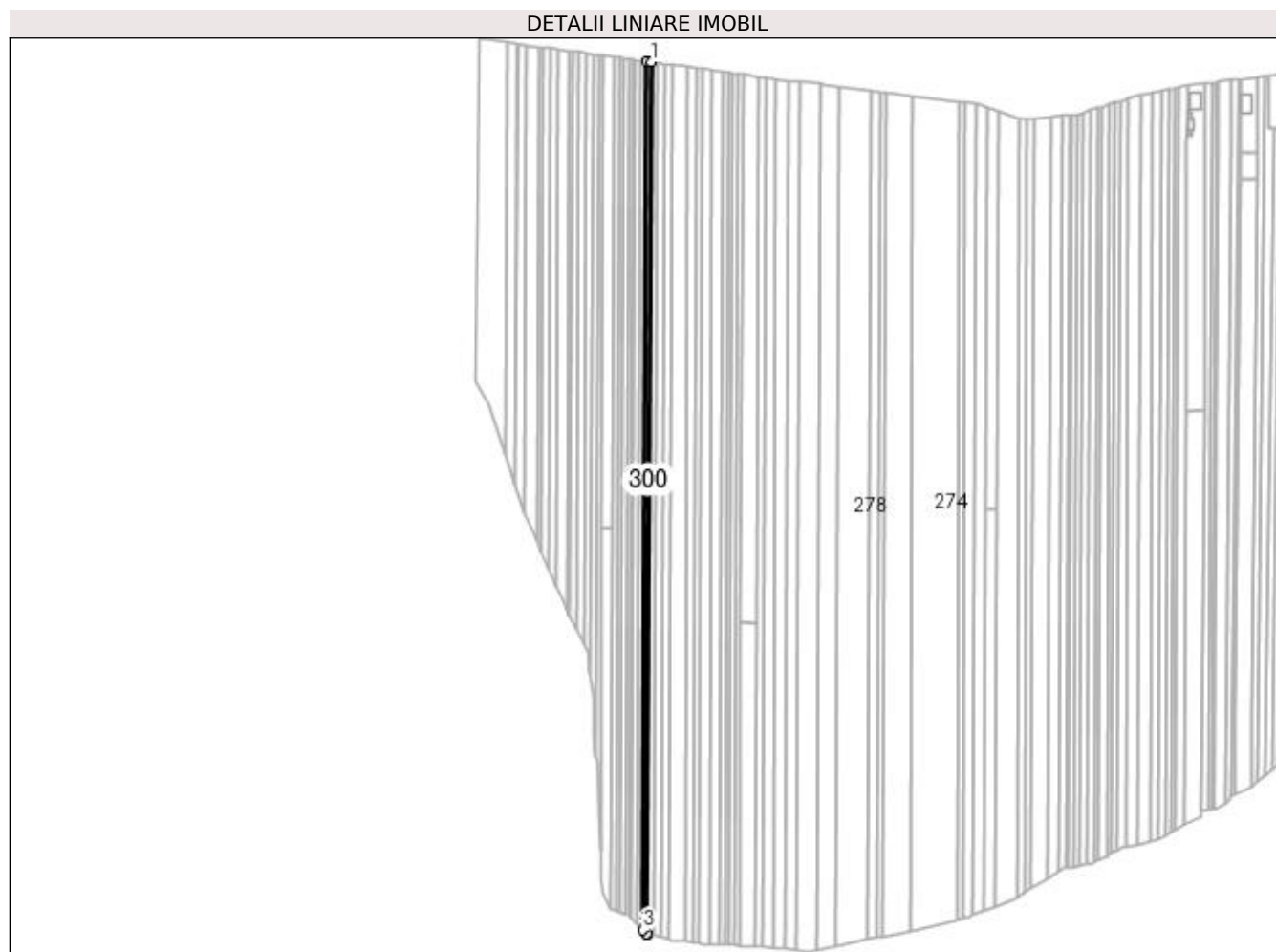
Inscrieri privind dezmembramintele dreptului de proprietate, drepturi reale de garanție și sarcini	Referințe
NU SUNT	

## Anexa Nr. 1 La Partea I

## Teren

Nr cadastral	Suprafața (mp)*	Observații / Referințe
	2.200	

\* Suprafața este determinată în planul de proiecție Stereo 70.



## Date referitoare la teren

Crt	Categorie folosință	Intra vilan	Suprafața (mp)	Tarla	Parcelă	Nr. topo	Observații / Referințe
1	arabil	NU	2.200	23	408	-	

## Lungime Segmente

1) Valorile lungimilor segmentelor sunt obținute din proiecție în plan.

Punct început	X / Y	Punct sfârșit	X / Y	Lungime segment (** (m)
1	496.507,187 386.342,307	2	496.503,635 386.342,795	3.585
2	496.503,635 386.342,795	3	496.501,136 385.725,252	617.548
3	496.501,136 385.725,252	4	496.504,119 385.722,332	4.174
4	496.504,119 385.722,332	5	496.504,678 385.722,198	0.575
5	496.504,678 385.722,198	1	496.507,187 386.342,307	620.114



**\*\* Lungimile segmentelor sunt determinate în planul de proiecție Stereo 70 și sunt rotunjite la 1 milimetru.**

**\*\*\* Distanța dintre puncte este formată din segmente cumulate ce sunt mai mici decât valoarea 1 milimetru.**



**DATE DESPRE IMOBILUL NR. 301**

Oficiul de Cadastru și Publicitate Imobiliară ARGES  
Biroul de Cadastru și Publicitate Imobiliară Pitesti

**A. Partea I. Descrierea imobilului**

TEREN Extravilan

Adresa: Jud. Arges

Nr. Crt	Nr cadastral Nr. topografic	Suprafața* (mp)	Observații / Referințe
A1		2.600	Sector cadastral:5 Teren neimprejmuit;

**B. Partea II. Proprietari și acte**

Inscrieri privitoare la dreptul de proprietate și alte drepturi reale	Referințe
/	
Act Administrativ nr. 28317, din 24/11/1993 emis de CJPSDPAT (Certificat de deces nr. 334/05.04.1997);	
B1	A1
Intabulare, drept de PROPRIETATE, dobandit prin Reconstituire, cota actuala 1/1	
1) NENCIU ELENA	
2) NENCIU VASILICA	
3) NENCIU VASILE, decedat	

**C. Partea III. SARCINI .**

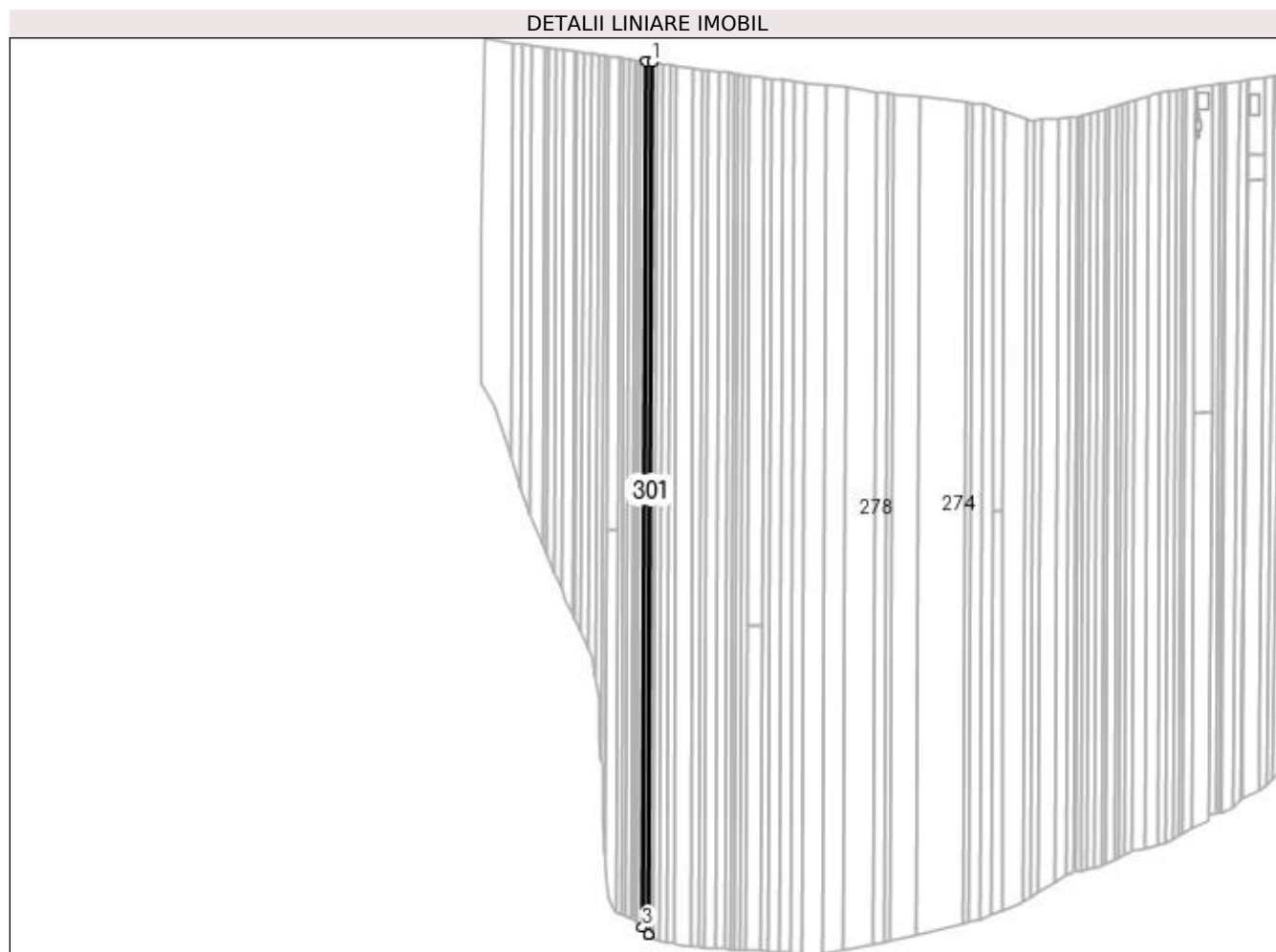
Inscrieri privind dezmembramintele dreptului de proprietate, drepturi reale de garanție și sarcini	Referințe
NU SUNT	

## Anexa Nr. 1 La Partea I

## Teren

Nr cadastral	Suprafața (mp)*	Observații / Referințe
	2.600	

\* Suprafața este determinată în planul de proiecție Stereo 70.



## Date referitoare la teren

Crt	Categorie folosință	Intra vilan	Suprafața (mp)	Tarla	Parcelă	Nr. topo	Observații / Referințe
1	arabil	NU	2.600	23	408	-	

## Lungime Segmente

1) Valorile lungimilor segmentelor sunt obținute din proiecție în plan.

Punct început	X / Y	Punct sfârșit	X / Y	Lungime segment (** (m)
1	496.503,635 386.342,795	2	496.499,412 386.343,374	4.263
2	496.499,412 386.343,374	3	496.496,931 385.730,102	613.277
3	496.496,931 385.730,102	4	496.501,041 385.725,345	6.287
4	496.501,041 385.725,345	5	496.501,136 385.725,252	0.133
5	496.501,136 385.725,252	1	496.503,635 386.342,795	617.548

**\*\* Lungimile segmentelor sunt determinate în planul de proiecție Stereo 70 și sunt rotunjite la 1 milimetru.**

**\*\*\* Distanța dintre puncte este formată din segmente cumulate ce sunt mai mici decât valoarea 1 milimetru.**



**DATE DESPRE IMOBILUL NR. 302**

Oficiul de Cadastru și Publicitate Imobiliară ARGES  
Biroul de Cadastru și Publicitate Imobiliară Pitesti

**A. Partea I. Descrierea imobilului**

TEREN Extravilan

Adresa: Jud. Arges

Nr. Crt	Nr cadastral Nr. topografic	Suprafața* (mp)	Observații / Referințe
A1		2.200	Sector cadastral:5 Teren neimprejmuit;

**B. Partea II. Proprietari și acte**

Inscrieri privitoare la dreptul de proprietate și alte drepturi reale		Referințe
/		
Act Administrativ nr. 7205, din 10/03/2008 emis de PRIMARIA MIOVENI;		
B1	Intabulare, drept de PROPRIETATE, dobandit prin Reconstituire, cota actuala 1/1 1) BORTOI VIRGINIA	A1

**C. Partea III. SARCINI .**

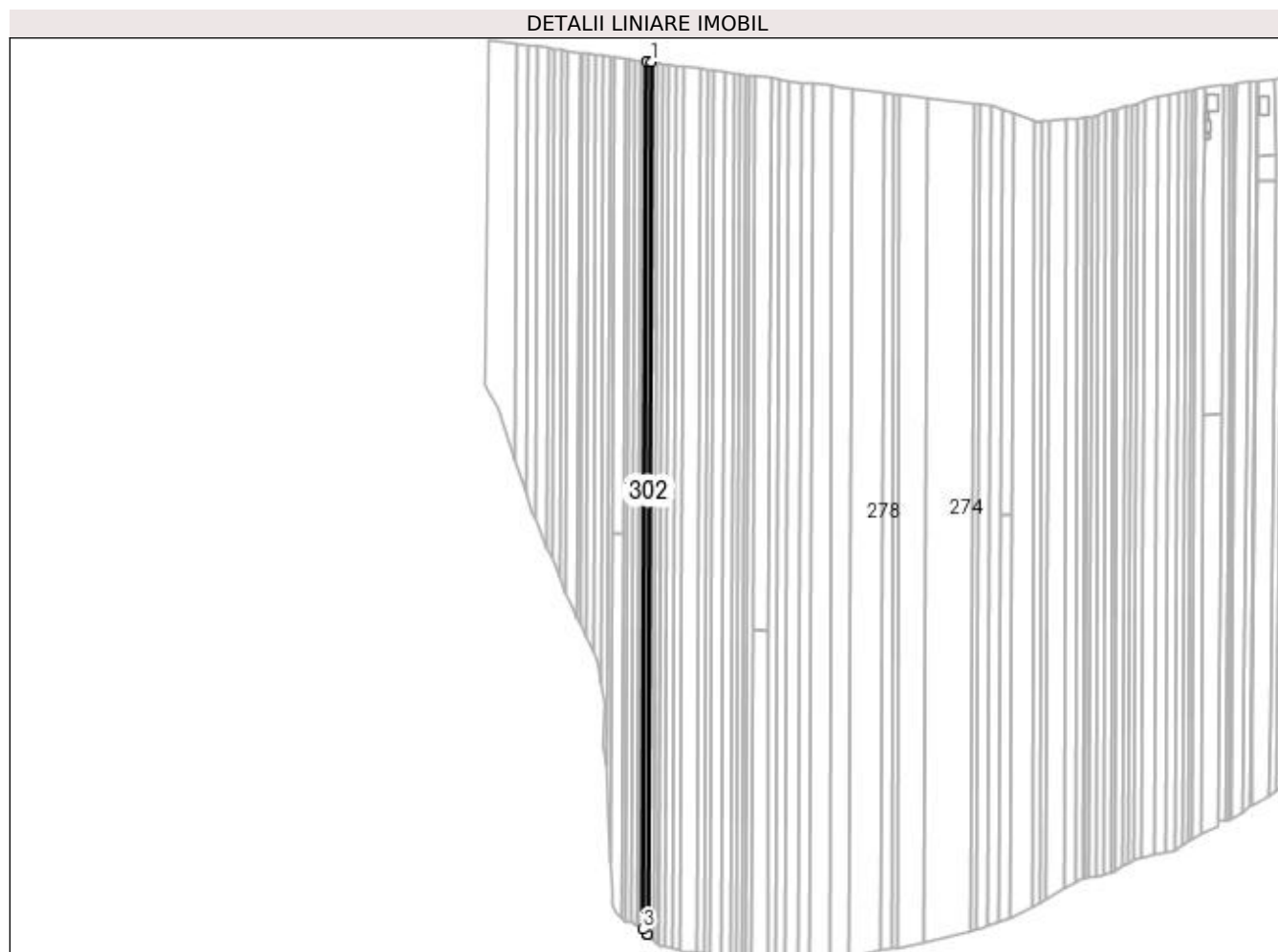
Inscrieri privind dezmembramintele dreptului de proprietate, drepturi reale de garanție și sarcini	Referințe
NU SUNT	

## Anexa Nr. 1 La Partea I

## Teren

Nr cadastral	Suprafața (mp)*	Observații / Referințe
	2.200	

\* Suprafața este determinată în planul de proiecție Stereo 70.



## Date referitoare la teren

Crt	Categorie folosință	Intra vilan	Suprafața (mp)	Tarla	Parcelă	Nr. topo	Observații / Referințe
1	arabil	NU	2.200	23	408	-	

## Lungime Segmente

1) Valorile lungimilor segmentelor sunt obținute din proiecție în plan.

Punct început	X / Y	Punct sfârșit	X / Y	Lungime segment (** (m)
1	496.499,412 386.343,374	2	496.495,818 386.343,867	3.628
2	496.495,818 386.343,867	3	496.493,349 385.733,578	610.294
3	496.493,349 385.733,578	4	496.496,859 385.730,185	4.882
4	496.496,859 385.730,185	5	496.496,931 385.730,102	0.11
5	496.496,931 385.730,102	1	496.499,412 386.343,374	613.277



**\*\* Lungimile segmentelor sunt determinate în planul de proiecție Stereo 70 și sunt rotunjite la 1 milimetru.**

**\*\*\* Distanța dintre puncte este formată din segmente cumulate ce sunt mai mici decât valoarea 1 milimetru.**



**DATE DESPRE IMOBILUL NR. 303**

Oficiul de Cadastru și Publicitate Imobiliară ARGES  
Biroul de Cadastru și Publicitate Imobiliară Pitesti

**A. Partea I. Descrierea imobilului**

TEREN Extravilan

Adresa: Jud. Arges

Nr. Crt	Nr cadastral Nr. topografic	Suprafața* (mp)	Observații / Referințe
A1		1.400	Sector cadastral:5 Teren neimprejmuit;

**B. Partea II. Proprietari și acte**

Inscrieri privitoare la dreptul de proprietate și alte drepturi reale	Referințe
/	
Act Normativ nr. Legea 7, din 03/03/1999 emis de PARLAMENTUL ROMANIEI;	
B1	Inscrierea provizorie, drept de PROPRIETATEInscriere provizorie conform art 13 Legea 7, dobandit prin Lege, cota actuala 1/1 1) UAT MIOVENI, CIF:4318199, proprietar neidentificat
	A1

**C. Partea III. SARCINI .**

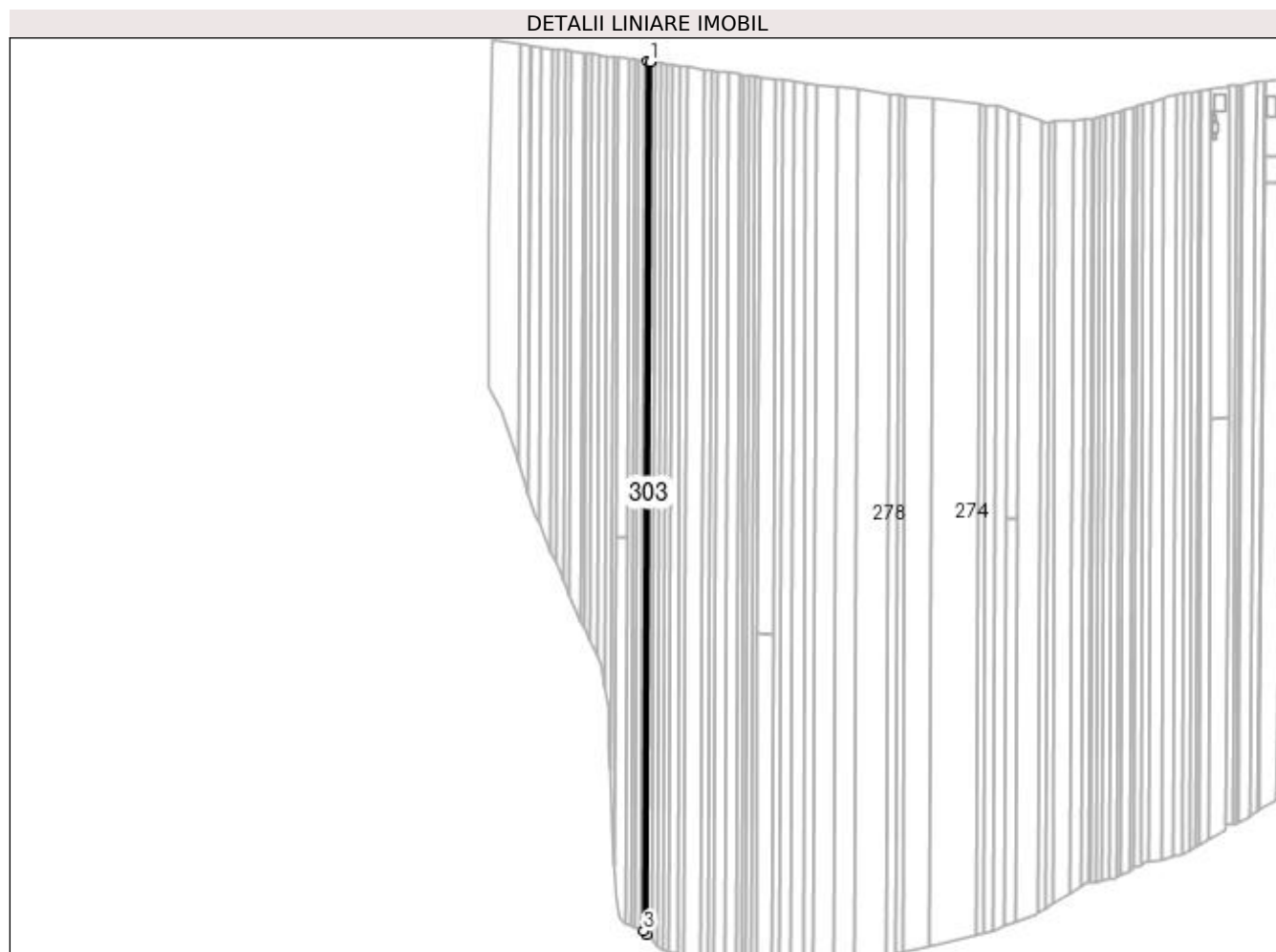
Inscrieri privind dezmembramintele dreptului de proprietate, drepturi reale de garanție și sarcini	Referințe
NU SUNT	

## Anexa Nr. 1 La Partea I

## Teren

Nr cadastral	Suprafața (mp)*	Observații / Referințe
	1.400	

\* Suprafața este determinată în planul de proiecție Stereo 70.



## Date referitoare la teren

Crt	Categorie folosință	Intra vilan	Suprafața (mp)	Tarla	Parcelă	Nr. topo	Observații / Referințe
1	arabil	NU	1.400	23	408	-	

## Lungime Segmente

1) Valorile lungimilor segmentelor sunt obținute din proiecție în plan.

Punct început	X / Y	Punct sfârșit	X / Y	Lungime segment (** (m)
1	496.495,818 386.343,867	2	496.493,522 386.344,182	2.318
2	496.493,522 386.344,182	3	496.491,06 385.735,79	608.397
3	496.491,06 385.735,79	4	496.493,349 385.733,578	3.183
4	496.493,349 385.733,578	1	496.495,818 386.343,867	610.294

**\*\* Lungimile segmentelor sunt determinate în planul de proiecție Stereo 70 și sunt rotunjite la 1 milimetru.**

**\*\*\* Distanța dintre puncte este formată din segmente cumulate ce sunt mai mici decât valoarea 1 milimetru.**



**DATE DESPRE IMOBILUL NR. 304**

Oficiul de Cadastru și Publicitate Imobiliară ARGES  
Biroul de Cadastru și Publicitate Imobiliară Pitesti

**A. Partea I. Descrierea imobilului**

TEREN Extravilan

Adresa: Jud. Arges

Nr. Crt	Nr cadastral Nr. topografic	Suprafața* (mp)	Observații / Referințe
A1		1.200	Sector cadastral:5 Teren neimprejmuit;

**B. Partea II. Proprietari și acte**

Inscrieri privitoare la dreptul de proprietate și alte drepturi reale		Referințe
/		
Act Administrativ nr. 47300, din 27/01/1995 emis de CJSDPAT ARGES (Certificat de deces nr. 82/12.07.2015);		
B1	Intabulare, drept de PROPRIETATE, dobandit prin Reconstituire, cota actuala 1/1 1) OPRESCU CONSTANTIN, decedat	A1

**C. Partea III. SARCINI .**

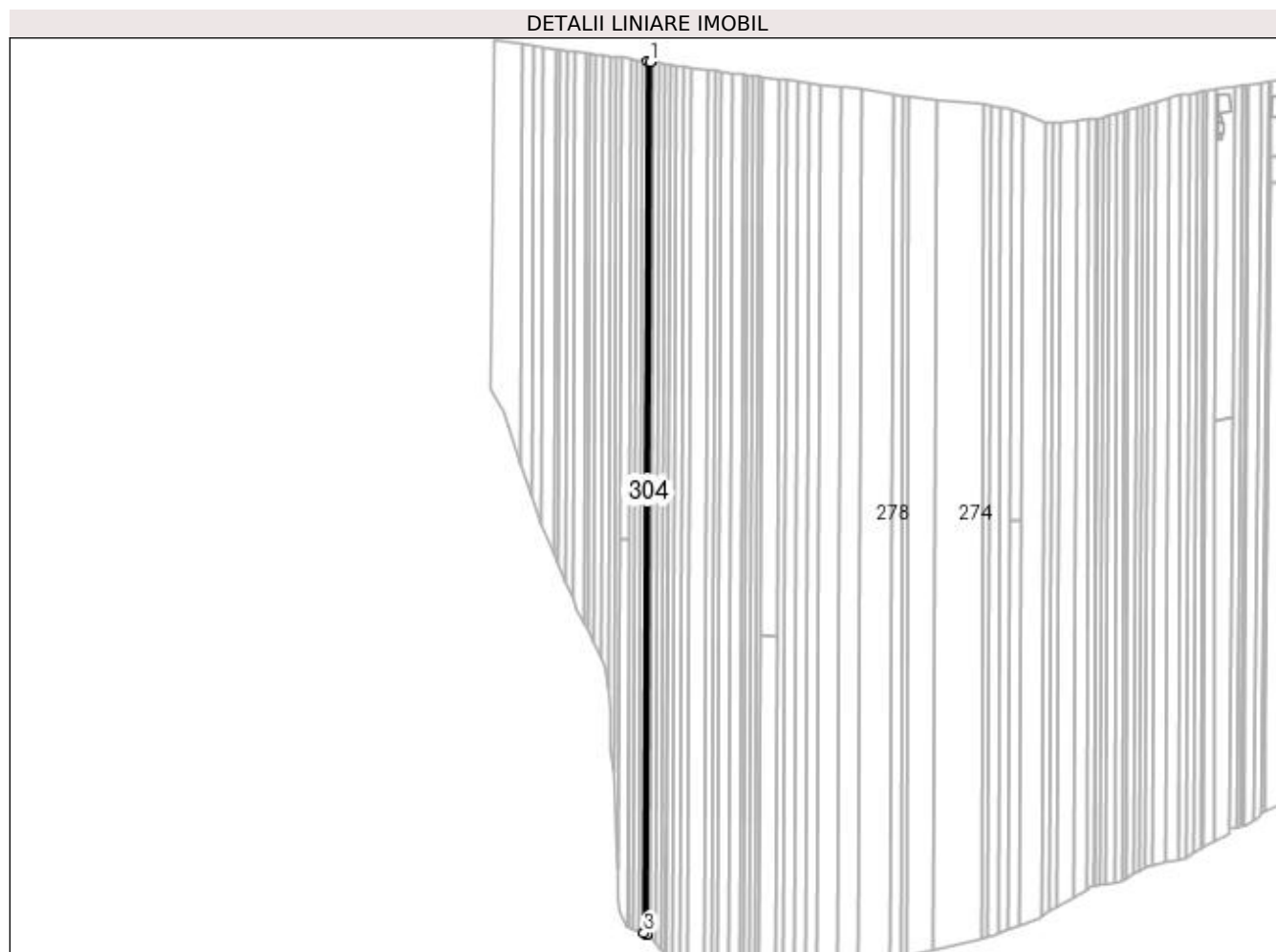
Inscrieri privind dezmembramintele dreptului de proprietate, drepturi reale de garanție și sarcini	Referințe
NU SUNT	

## Anexa Nr. 1 La Partea I

## Teren

Nr cadastral	Suprafața (mp)*	Observații / Referințe
	1.200	

\* Suprafața este determinată în planul de proiecție Stereo 70.



## Date referitoare la teren

Crt	Categorie folosință	Intra vilan	Suprafața (mp)	Tarla	Parcelă	Nr. topo	Observații / Referințe
1	arabil	NU	1.200	23	408	-	

## Lungime Segmente

1) Valorile lungimilor segmentelor sunt obținute din proiecție în plan.

Punct început	X / Y	Punct sfârșit	X / Y	Lungime segment (** (m)
1	496.493,522 386.344,182	2	496.491,55 386.344,453	1.991
2	496.491,55 386.344,453	3	496.489,09 385.736,66	607.798
3	496.489,09 385.736,66	4	496.490,981 385.735,866	2.051
4	496.490,981 385.735,866	5	496.491,06 385.735,79	0.11
5	496.491,06 385.735,79	1	496.493,522 386.344,182	608.397



**\*\* Lungimile segmentelor sunt determinate în planul de proiecție Stereo 70 și sunt rotunjite la 1 milimetru.**

**\*\*\* Distanța dintre puncte este formată din segmente cumulate ce sunt mai mici decât valoarea 1 milimetru.**



**DATE DESPRE IMOBILUL NR. 305**

Oficiul de Cadastru și Publicitate Imobiliară ARGES  
Biroul de Cadastru și Publicitate Imobiliară Pitesti

**A. Partea I. Descrierea imobilului**

TEREN Extravilan

Adresa: Jud. Arges

Nr. Crt	Nr cadastral Nr. topografic	Suprafața* (mp)	Observații / Referințe
A1		2.200	Sector cadastral:5 Teren neimprejmuit;

**B. Partea II. Proprietari și acte**

Inscrieri privitoare la dreptul de proprietate și alte drepturi reale	Referințe
/	
Act Notarial nr. 5454, din 28/12/2004 emis de BNP POLARU ELENA;	
B1	A1
Intabulare, drept de PROPRIETATE, dobandit prin Succesiune, cota actuala 1/1 1) DIDITA DOINA	

**C. Partea III. SARCINI .**

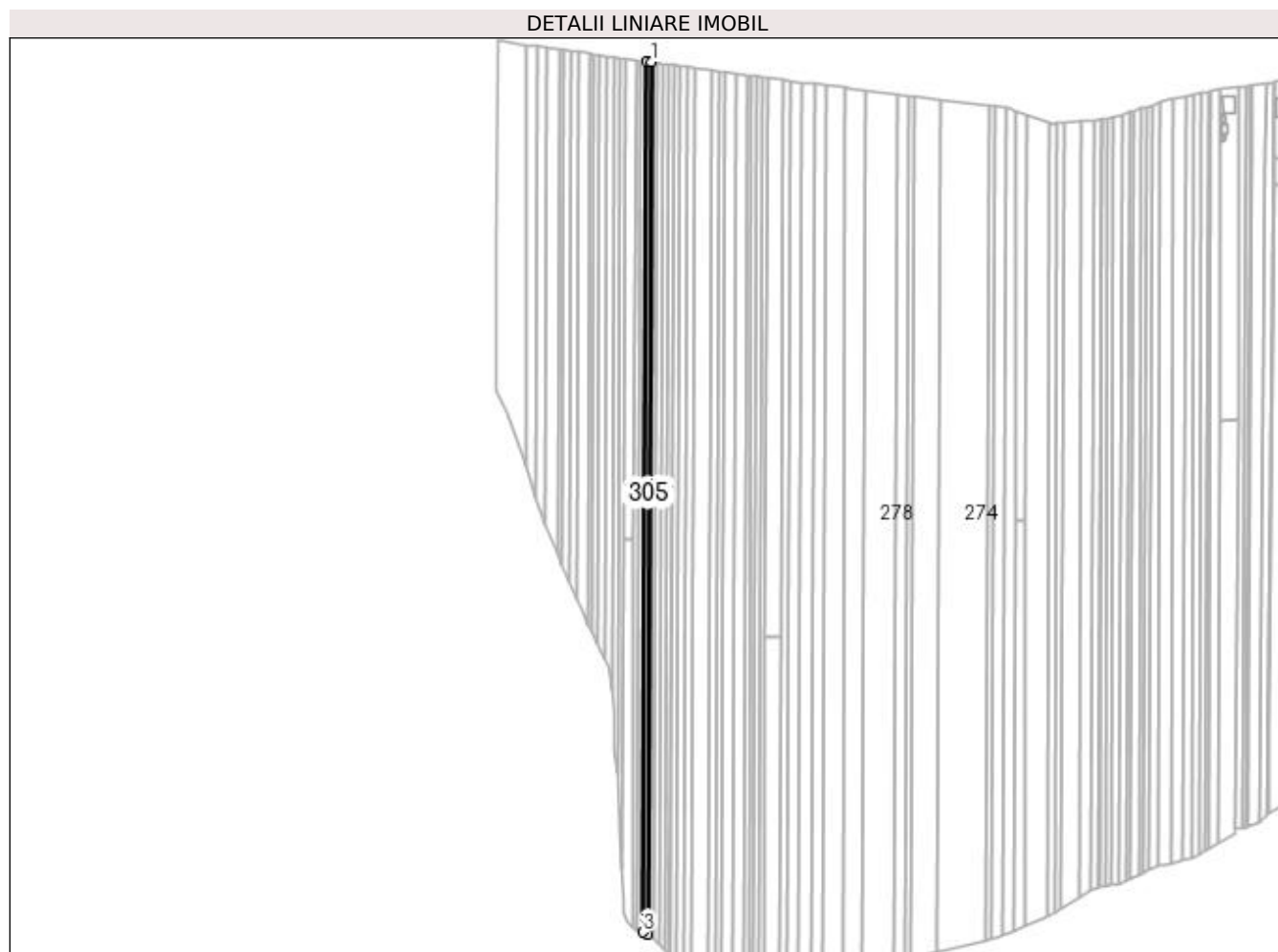
Inscrieri privind dezmembramintele dreptului de proprietate, drepturi reale de garanție și sarcini	Referințe
NU SUNT	

## Anexa Nr. 1 La Partea I

## Teren

Nr cadastral	Suprafața (mp)*	Observații / Referințe
	2.200	

\* Suprafața este determinată în planul de proiecție Stereo 70.



## Date referitoare la teren

Crt	Categorie folosință	Intra vilan	Suprafața (mp)	Tarla	Parcelă	Nr. topo	Observații / Referințe
1	arabil	NU	2.200	23	408	-	

## Lungime Segmente

1) Valorile lungimilor segmentelor sunt obținute din proiecție în plan.

Punct început	X / Y	Punct sfârșit	X / Y	Lungime segment (** (m)
1	496.491,55 386.344,453	2	496.487,929 386.344,95	3.655
2	496.487,929 386.344,95	3	496.485,474 385.738,179	606.776
3	496.485,474 385.738,179	4	496.489,09 385.736,66	3.922
4	496.489,09 385.736,66	1	496.491,55 386.344,453	607.798

**\*\* Lungimile segmentelor sunt determinate în planul de proiecție Stereo 70 și sunt rotunjite la 1 milimetru.**

**\*\*\* Distanța dintre puncte este formată din segmente cumulate ce sunt mai mici decât valoarea 1 milimetru.**



**DATE DESPRE IMOBILUL NR. 306**

Oficiul de Cadastru și Publicitate Imobiliară ARGES  
Biroul de Cadastru și Publicitate Imobiliară Pitesti

**A. Partea I. Descrierea imobilului**

TEREN Extravilan

Adresa: Jud. Arges

Nr. Crt	Nr cadastral Nr. topografic	Suprafața* (mp)	Observații / Referințe
A1		2.200	Sector cadastral:5 Teren neimprejmuit;

**B. Partea II. Proprietari și acte**

Inscrieri privitoare la dreptul de proprietate și alte drepturi reale		Referințe
/		
Act Notarial nr. 5454, din 28/12/2004 emis de BNP POLARU ELENA;		
B1	Intabulare, drept de PROPRIETATE, dobandit prin Succesiune, cota actuala 1/1 1) GHINEA PETRE	A1

**C. Partea III. SARCINI .**

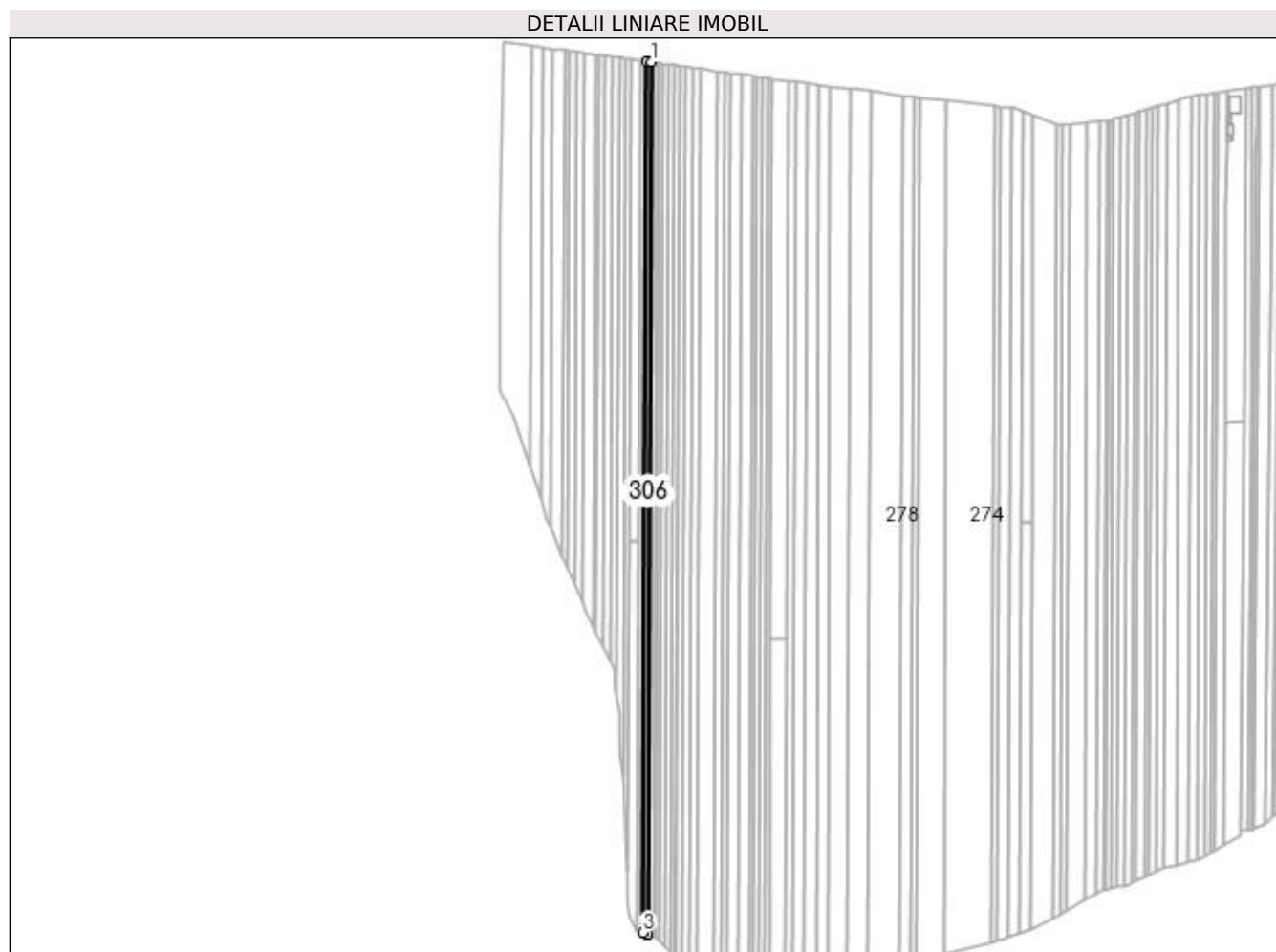
Inscrieri privind dezmembramintele dreptului de proprietate, drepturi reale de garanție și sarcini	Referințe
NU SUNT	

## Anexa Nr. 1 La Partea I

## Teren

Nr cadastral	Suprafața (mp)*	Observații / Referințe
	2.200	

\* Suprafața este determinată în planul de proiecție Stereo 70.



## Date referitoare la teren

Crt	Categorie folosință	Intra vilan	Suprafața (mp)	Tarla	Parcelă	Nr. topo	Observații / Referințe
1	arabil	NU	2.200	23	408	-	

## Lungime Segmente

1) Valorile lungimilor segmentelor sunt obținute din proiecție în plan.

Punct început	X / Y	Punct sfârșit	X / Y	Lungime segment (** (m)
1	496.487,929 386.344,95	2	496.484,303 386.345,447	3.66
2	496.484,303 386.345,447	3	496.481,85 385.739,261	606.191
3	496.481,85 385.739,261	4	496.485,388 385.738,215	3.689
4	496.485,388 385.738,215	5	496.485,474 385.738,179	0.093
5	496.485,474 385.738,179	1	496.487,929 386.344,95	606.776



**\*\* Lungimile segmentelor sunt determinate în planul de proiecție Stereo 70 și sunt rotunjite la 1 milimetru.**

**\*\*\* Distanța dintre puncte este formată din segmente cumulate ce sunt mai mici decât valoarea 1 milimetru.**



**DATE DESPRE IMOBILUL NR. 307**

Oficiul de Cadastru și Publicitate Imobiliară ARGES  
Biroul de Cadastru și Publicitate Imobiliară Pitesti

**A. Partea I. Descrierea imobilului**

TEREN Extravilan

Adresa: Jud. Arges

Nr. Crt	Nr cadastral Nr. topografic	Suprafața* (mp)	Observații / Referințe
A1		2.200	Sector cadastral:5 Teren neimprejmuit;

**B. Partea II. Proprietari și acte**

Inscrieri privitoare la dreptul de proprietate și alte drepturi reale		Referințe
/		
Act Notarial nr. 21, din 31/05/2018 emis de BNP ALECSOIU CONSTANTIN;		
B1	Intabulare, drept de PROPRIETATE, dobandit prin Succesiune, cota actuala 1/2 1) <b>MATEI MARIN-DANUT</b>	A1
B2	Intabulare, drept de PROPRIETATE, dobandit prin Succesiune, cota actuala 1/2 1) <b>MATEI DUMITRU-NICOLAE</b>	A1

**C. Partea III. SARCINI .**

Inscrieri privind dezmembramintele dreptului de proprietate, drepturi reale de garanție și sarcini	Referințe
NU SUNT	

## Anexa Nr. 1 La Partea I

## Teren

Nr cadastral	Suprafața (mp)*	Observații / Referințe
	2.200	

\* Suprafața este determinată în planul de proiecție Stereo 70.



## Date referitoare la teren

Crt	Categorie folosință	Intra vilan	Suprafața (mp)	Tarla	Parcelă	Nr. topo	Observații / Referințe
1	arabil	NU	2.200	23	408	-	

## Lungime Segmente

1) Valorile lungimilor segmentelor sunt obținute din proiecție în plan.

Punct început	X / Y	Punct sfârșit	X / Y	Lungime segment (** (m)
1	496.481,85 385.739,261	2	496.484,303 386.345,447	606.191
2	496.484,303 386.345,447	3	496.480,673 386.345,946	3.664
3	496.480,673 386.345,946	4	496.479,32 386.011,672	334.277
4	496.479,32 386.011,672	5	496.478,224 385.740,843	270.831
5	496.478,224 385.740,843	6	496.481,763 385.739,287	3.866

Punct început	X / Y	Punct sfârşit	X / Y	Lungime segment (** (m)
6	496.481,763 385.739,287	1	496.481,85 385.739,261	0.091

\*\* Lungimile segmentelor sunt determinate în planul de proiecție Stereo 70 și sunt rotunjite la 1 milimetru.

\*\*\* Distanța dintre puncte este formată din segmente cumulate ce sunt mai mici decât valoarea 1 milimetru.



**DATE DESPRE IMOBILUL NR. 308**

Oficiul de Cadastru și Publicitate Imobiliară ARGES  
 Biroul de Cadastru și Publicitate Imobiliară Pitesti

**A. Partea I. Descrierea imobilului**

TEREN Extravilan

Adresa: Jud. Arges

Nr. Crt	Nr cadastral Nr. topografic	Suprafața* (mp)	Observații / Referințe
A1		1.960	Sector cadastral:5 Teren neimprejmuit;

**B. Partea II. Proprietari și acte**

Inscrieri privitoare la dreptul de proprietate și alte drepturi reale		Referințe
/		
Act Notarial nr. 40, din 25/10/2005 emis de BNP OLARU ELENA;		
B1	Intabulare, drept de PROPRIETATE, dobandit prin Succesiune, cota actuala 1/3 1) <b>ANDREI VASILE-CORNEL</b>	A1
B2	Intabulare, drept de PROPRIETATE, dobandit prin Succesiune, cota actuala 1/3 1) <b>ANDREI ELENA-DANIELA</b>	A1
B3	Intabulare, drept de PROPRIETATE, dobandit prin Succesiune, cota actuala 1/3 1) <b>DULAMA VASILICA</b>	A1

**C. Partea III. SARCINI .**


Inscrieri privind dezmembramintele dreptului de proprietate, drepturi reale de garanție și sarcini	Referințe
NU SUNT	

## Anexa Nr. 1 La Partea I

## Teren

Nr cadastral	Suprafața (mp)*	Observații / Referințe
	1.960	

\* Suprafața este determinată în planul de proiecție Stereo 70.



## Date referitoare la teren

Crt	Categorie folosință	Intra vilan	Suprafața (mp)	Tarla	Parcelă	Nr. topo	Observații / Referințe
1	arabil	NU	1.960	23	408	-	

## Lungime Segmente

1) Valorile lungimilor segmentelor sunt obținute din proiecție în plan.

Punct început	X / Y	Punct sfârșit	X / Y	Lungime segment (** (m)
1	496.471,853 386.011,702	2	496.470,921 385.781,499	230.205
2	496.470,921 385.781,499	3	496.471,584 385.760,622	20.888
3	496.471,584 385.760,622	4	496.472,469 385.751,187	9.476
4	496.472,469 385.751,187	5	496.475,051 385.745,237	6.486
5	496.475,051 385.745,237	6	496.478,161 385.740,871	5.36



Punct început	X / Y	Punct sfârșit	X / Y	Lungime segment (** (m)
6	496.478,161 385.740,871	7	496.478,224 385.740,843	0.069
7	496.478,224 385.740,843	8	496.479,32 386.011,672	270.831
8	496.479,32 386.011,672	1	496.471,853 386.011,702	7.467

\*\* Lungimile segmentelor sunt determinate în planul de proiecție Stereo 70 și sunt rotunjite la 1 milimetru.

\*\*\* Distanța dintre puncte este formată din segmente cumulate ce sunt mai mici decât valoarea 1 milimetru.



**DATE DESPRE IMOBILUL NR. 309**

Oficiul de Cadastru și Publicitate Imobiliară ARGES  
Biroul de Cadastru și Publicitate Imobiliară Pitesti

**A. Partea I. Descrierea imobilului**

TEREN Extravilan

Adresa: Jud. Arges

Nr. Crt	Nr cadastral Nr. topografic	Suprafața* (mp)	Observații / Referințe
A1		2.500	Sector cadastral:5 Teren neimprejmuit;

**B. Partea II. Proprietari și acte**

Inscrieri privitoare la dreptul de proprietate și alte drepturi reale		Referințe
/		
Act Administrativ nr. 106462, din 28/01/1999 emis de CJSDPAT ARGES;		
B1	Intabulare, drept de PROPRIETATE, dobandit prin Reconstituire, cota actuala 1/1 1) PANAIT ION 2) MONDOC PUICA	A1

**C. Partea III. SARCINI .**


Inscrieri privind dezmembramintele dreptului de proprietate, drepturi reale de garanție și sarcini	Referințe
NU SUNT	

## Anexa Nr. 1 La Partea I

## Teren

Nr cadastral	Suprafața (mp)*	Observații / Referințe
	2.500	

\* Suprafața este determinată în planul de proiecție Stereo 70.



## Date referitoare la teren

Crt	Categorie folosință	Intra vilan	Suprafața (mp)	Tarla	Parcelă	Nr. topo	Observații / Referințe
1	arabil	NU	2.500	23	408	-	În actul de proprietate se regăsește tarla 23 și parcela 410

## Lungime Segmente

1) Valorile lungimilor segmentelor sunt obținute din proiecție în plan.

Punct început	X / Y	Punct sfârșit	X / Y	Lungime segment (** (m))
1	496.473,209 386.346,97	2	496.471,853 386.011,702	335.271
2	496.471,853 386.011,702	3	496.479,32 386.011,672	7.467
3	496.479,32 386.011,672	4	496.480,673 386.345,946	334.277
4	496.480,673 386.345,946	1	496.473,209 386.346,97	7.534

**\*\* Lungimile segmentelor sunt determinate în planul de proiecție Stereo 70 și sunt rotunjite la 1 milimetru.**

**\*\*\* Distanța dintre puncte este formată din segmente cumulate ce sunt mai mici decât valoarea 1 milimetru.**



**DATE DESPRE IMOBILUL NR. 310**

Oficiul de Cadastru și Publicitate Imobiliară ARGES  
Biroul de Cadastru și Publicitate Imobiliară Pitesti

**A. Partea I. Descrierea imobilului**

TEREN Extravilan

Adresa: Jud. Arges

Nr. Crt	Nr cadastral Nr. topografic	Suprafața* (mp)	Observații / Referințe
A1		1.700	Sector cadastral:5 Teren neimprejmuit;

**B. Partea II. Proprietari și acte**

Inscrieri privitoare la dreptul de proprietate și alte drepturi reale		Referințe
/		
Act Notarial nr. 882, din 20/02/2003 emis de BNP GABRIELA CHIRAN;		
B1	Intabulare, drept de PROPRIETATE, dobandit prin lesire Din Indiviziune, cota actuala 1/1 1) IONESCU DECEBAL-IOSIF	A1

**C. Partea III. SARCINI .**

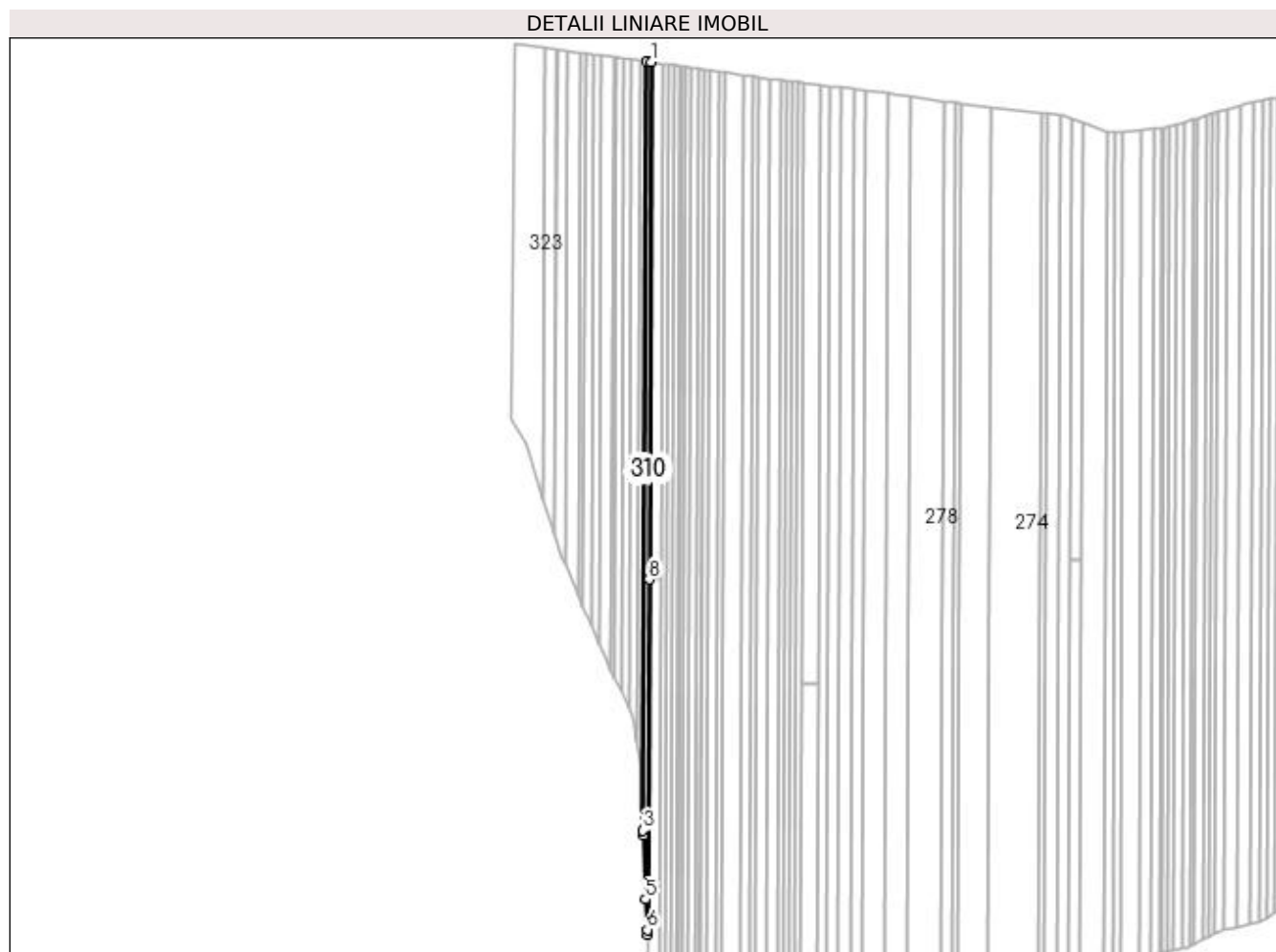
Inscrieri privind dezmembramintele dreptului de proprietate, drepturi reale de garanție și sarcini	Referințe
NU SUNT	

## Anexa Nr. 1 La Partea I

## Teren

Nr cadastral	Suprafața (mp)*	Observații / Referințe
	1.700	

\* Suprafața este determinată în planul de proiecție Stereo 70.



## Date referitoare la teren

Crt	Categorie folosință	Intravilan	Suprafața (mp)	Tarla	Parcelă	Nr. topo	Observații / Referințe
1	arabil	NU	1.700	23	408	-	

## Lungime Segmente

1) Valorile lungimilor segmentelor sunt obținute din proiecție în plan.

Punct început	X / Y	Punct sfârșit	X / Y	Lungime segment (** (m)
1	496.473,209 386.346,97	2	496.470,021 386.347,407	3.218
2	496.470,021 386.347,407	3	496.468,004 385.848,829	498.582
3	496.468,004 385.848,829	4	496.468,44 385.845,855	3.006
4	496.468,44 385.845,855	5	496.469,606 385.804,121	41.75
5	496.469,606 385.804,121	6	496.470,823 385.784,588	19.571



Punct început	X / Y	Punct sfârșit	X / Y	Lungime segment (** (m)
6	496.470,823 385.784,588	7	496.470,921 385.781,499	3.091
7	496.470,921 385.781,499	8	496.471,853 386.011,702	230.205
8	496.471,853 386.011,702	1	496.473,209 386.346,97	335.271

\*\* Lungimile segmentelor sunt determinate în planul de proiecție Stereo 70 și sunt rotunjite la 1 milimetru.

\*\*\* Distanța dintre puncte este formată din segmente cumulate ce sunt mai mici decât valoarea 1 milimetru.



**DATE DESPRE IMOBILUL NR. 311**

Oficiul de Cadastru și Publicitate Imobiliară ARGES  
Biroul de Cadastru și Publicitate Imobiliară Pitesti

**A. Partea I. Descrierea imobilului**

TEREN Extravilan

Adresa: Jud. Arges

Nr. Crt	Nr cadastral Nr. topografic	Suprafața* (mp)	Observații / Referințe
A1		2.000	Sector cadastral:5 Teren neimprejmuit;

**B. Partea II. Proprietari și acte**

Inscrieri privitoare la dreptul de proprietate și alte drepturi reale	Referințe
/	
Act Normativ nr. Legea 7, din 13/03/1996 emis de PARLAMENTUL ROMANIEI;	
B1	Inscrierea provizorie, drept de PROPRIETATEInscriere provizorie conform art 13 Legea 7, dobandit prin Lege, cota actuala 1/1 1) UAT MIOVENI, CIF:4318199, proprietar neidentificat
	A1

**C. Partea III. SARCINI .**

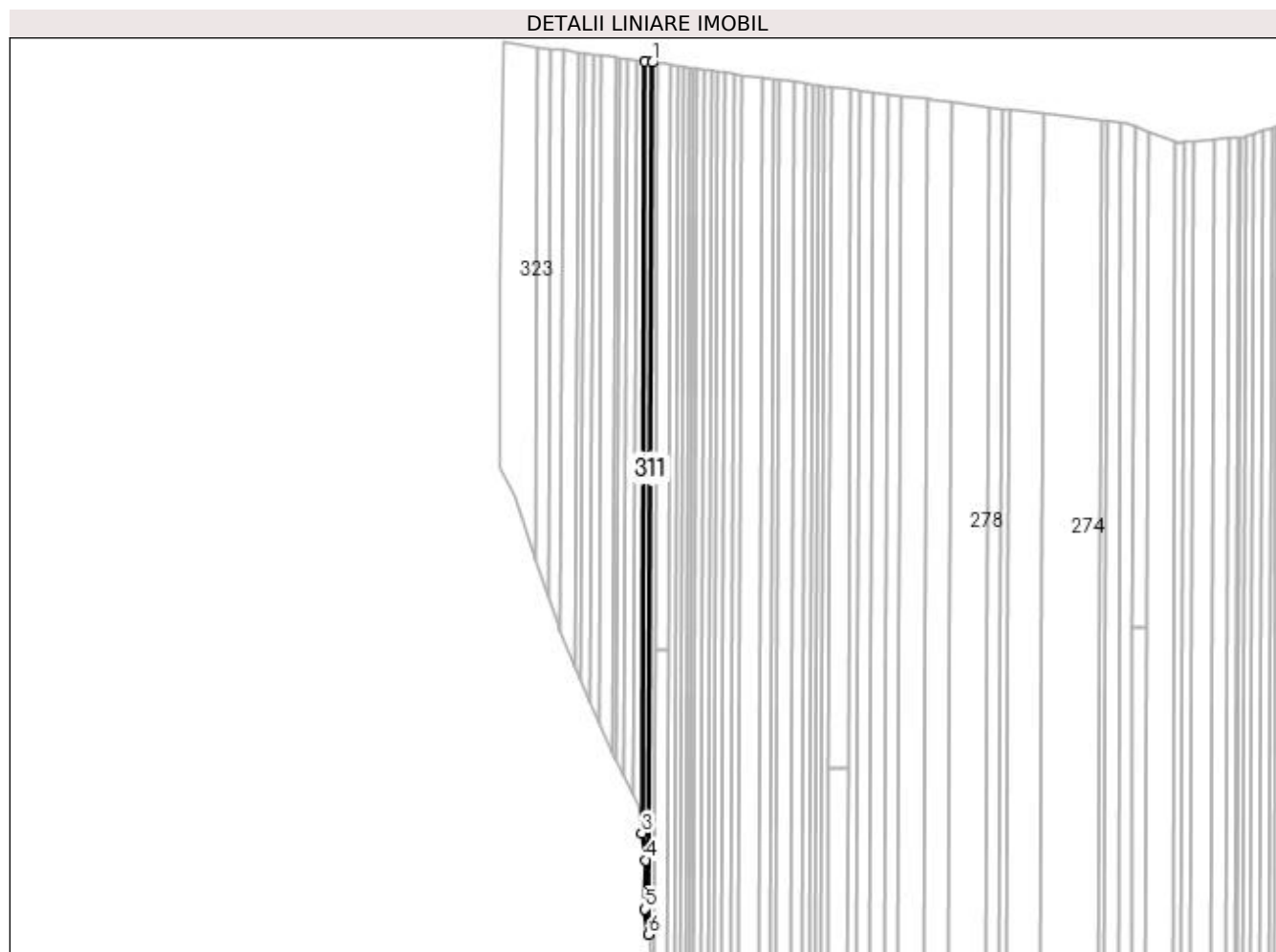
Inscrieri privind dezmembramintele dreptului de proprietate, drepturi reale de garanție și sarcini	Referințe
NU SUNT	

## Anexa Nr. 1 La Partea I

## Teren

Nr cadastral	Suprafața (mp)*	Observații / Referințe
	2.000	

\* Suprafața este determinată în planul de proiecție Stereo 70.



## Date referitoare la teren

Crt	Categorie folosință	Intravilan	Suprafața (mp)	Tarla	Parcelă	Nr. topo	Observații / Referințe
1	arabil	NU	2.000	23	408	-	

## Lungime Segmente

1) Valorile lungimilor segmentelor sunt obținute din proiecție în plan.

Punct început	X / Y	Punct sfârșit	X / Y	Lungime segment (** (m)
1	496.470,021 386.347,407	2	496.465,764 386.347,992	4.297
2	496.465,764 386.347,992	3	496.463,978 385.906,683	441.313
3	496.463,978 385.906,683	4	496.466,215 385.891,212	15.632
4	496.466,215 385.891,212	5	496.465,901 385.863,166	28.048
5	496.465,901 385.863,166	6	496.468,004 385.848,829	14.49

Punct început	X / Y	Punct sfârşit	X / Y	Lungime segment (** (m)
6	496.468,004 385.848,829	1	496.470,021 386.347,407	498.582

\*\* Lungimile segmentelor sunt determinate în planul de proiecţie Stereo 70 şi sunt rotunjite la 1 milimetru.

\*\*\* Distanţa dintre puncte este formată din segmente cumulate ce sunt mai mici decât valoarea 1 milimetru.



**DATE DESPRE IMOBILUL NR. 312**

Oficiul de Cadastru și Publicitate Imobiliară ARGES  
Biroul de Cadastru și Publicitate Imobiliară Pitesti

**A. Partea I. Descrierea imobilului**

TEREN Extravilan

Adresa: Jud. Arges

Nr. Crt	Nr cadastral Nr. topografic	Suprafața* (mp)	Observații / Referințe
A1		2.200	Sector cadastral:5 Teren neimprejmuit;

**B. Partea II. Proprietari și acte**

Inscrieri privitoare la dreptul de proprietate și alte drepturi reale	Referințe
/	
Act Normativ nr. 7, din 13/03/1996 emis de PARLAMENTUL ROMANIEI;	
B1	Inscrierea provizorie, drept de PROPRIETATEInscriere provizorie conform art 13 Legea 7, dobandit prin Lege, cota actuala 1/1 1) UAT MIOVENI, CIF:4318199, proprietar neidentificat
	A1

**C. Partea III. SARCINI .**

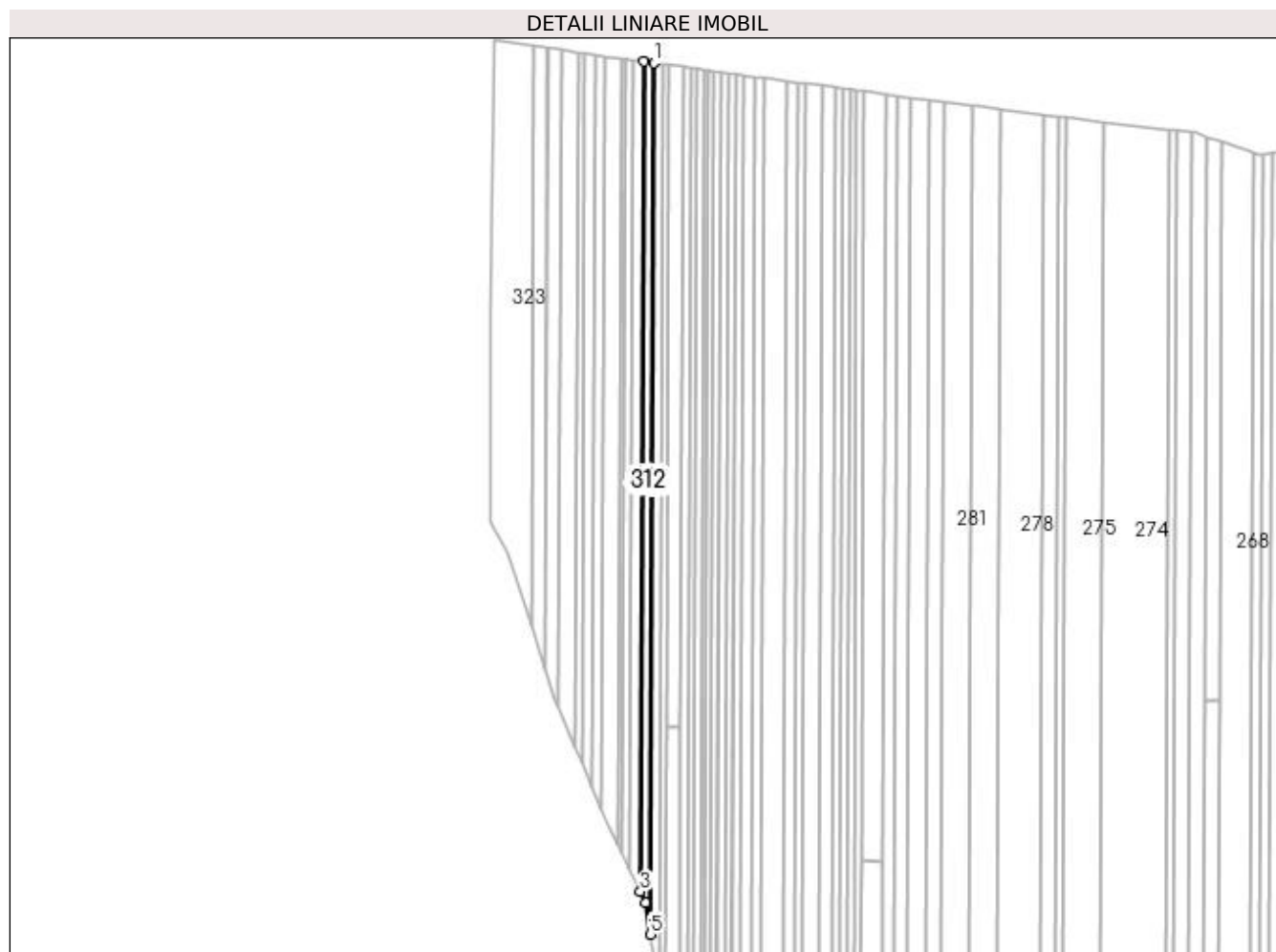
Inscrieri privind dezmembramintele dreptului de proprietate, drepturi reale de garanție și sarcini	Referințe
NU SUNT	

## Anexa Nr. 1 La Partea I

## Teren

Nr cadastral	Suprafața (mp)*	Observații / Referințe
	2.200	

\* Suprafața este determinată în planul de proiecție Stereo 70.



## Date referitoare la teren

Crt	Categorie folosință	Intra vilan	Suprafața (mp)	Tarla	Parcelă	Nr. topo	Observații / Referințe
1	arabil	NU	2.200	23	408	-	

## Lungime Segmente

1) Valorile lungimilor segmentelor sunt obținute din proiecție în plan.

Punct început	X / Y	Punct sfârșit	X / Y	Lungime segment (** (m)
1	496.465,764 386.347,992	2	496.460,625 386.348,697	5.187
2	496.460,625 386.348,697	3	496.458,924 385.928,352	420.348
3	496.458,924 385.928,352	4	496.461,674 385.922,62	6.358
4	496.461,674 385.922,62	5	496.463,978 385.906,683	16.103
5	496.463,978 385.906,683	1	496.465,764 386.347,992	441.313



**\*\* Lungimile segmentelor sunt determinate în planul de proiecție Stereo 70 și sunt rotunjite la 1 milimetru.**

**\*\*\* Distanța dintre puncte este formată din segmente cumulate ce sunt mai mici decât valoarea 1 milimetru.**



**DATE DESPRE IMOBILUL NR. 313**

Oficiul de Cadastru și Publicitate Imobiliară ARGES  
Biroul de Cadastru și Publicitate Imobiliară Pitesti

**A. Partea I. Descrierea imobilului**

TEREN Extravilan

Adresa: Jud. Arges

Nr. Crt	Nr cadastral Nr. topografic	Suprafața* (mp)	Observații / Referințe
A1		2.200	Sector cadastral:5 Teren neimprejmuit;

**B. Partea II. Proprietari și acte**

Inscrieri privitoare la dreptul de proprietate și alte drepturi reale		Referințe
/		
Act Notarial nr. 18, din 19/04/2005 emis de BNP OLARU ELENA;		
B1	Intabulare, drept de PROPRIETATE, dobandit prin Succesiune, cota actuala 1/2 1) GHITA CONSTANTIN	A1
B2	Intabulare, drept de PROPRIETATE, dobandit prin Succesiune, cota actuala 1/2 1) GHITA GHEORGHE	A1

**C. Partea III. SARCINI .**

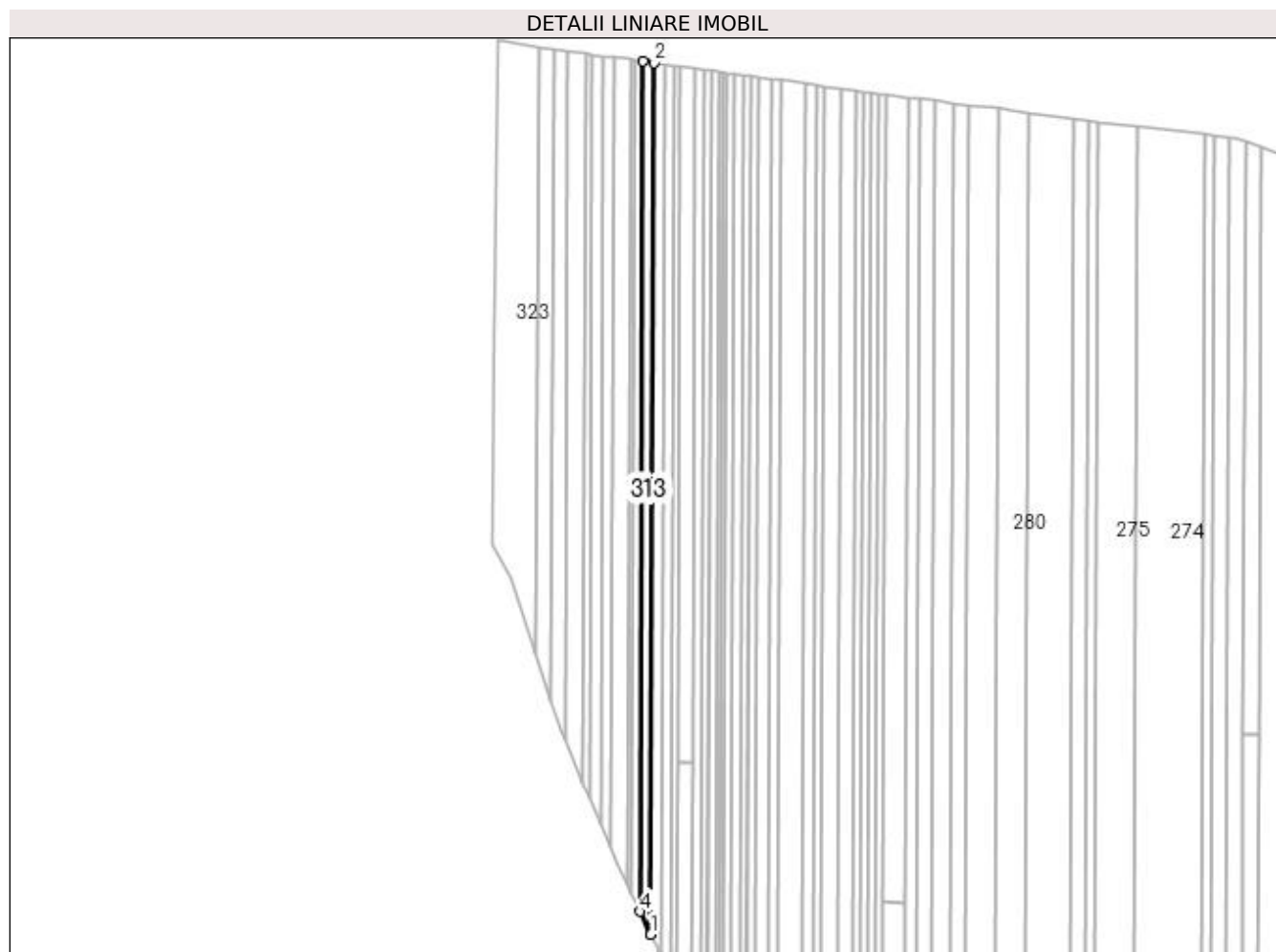
Inscrieri privind dezmembramintele dreptului de proprietate, drepturi reale de garanție și sarcini	Referințe
NU SUNT	

## Anexa Nr. 1 La Partea I

## Teren

Nr cadastral	Suprafața (mp)*	Observații / Referințe
	2.200	

\* Suprafața este determinată în planul de proiecție Stereo 70.



## Date referitoare la teren

Crt	Categorie folosință	Intra vilan	Suprafața (mp)	Tarla	Parcelă	Nr. topo	Observații / Referințe
1	arabil	NU	2.200	23	408	-	În actul de proprietate se găsește tarla 23 și parcela 409

## Lungime Segmente

1) Valorile lungimilor segmentelor sunt obținute din proiecție în plan.

Punct început	X / Y	Punct sfârșit	X / Y	Lungime segment (** (m)
1	496.458,924 385.928,352	2	496.460,625 386.348,697	420.348
2	496.460,625 386.348,697	3	496.455,33 386.349,424	5.345
3	496.455,33 386.349,424	4	496.453,67 385.939,303	410.124
4	496.453,67 385.939,303	1	496.458,924 385.928,352	12.146

**\*\* Lungimile segmentelor sunt determinate în planul de proiecție Stereo 70 și sunt rotunjite la 1 milimetru.**

**\*\*\* Distanța dintre puncte este formată din segmente cumulate ce sunt mai mici decât valoarea 1 milimetru.**



**DATE DESPRE IMOBILUL NR. 314**

Oficiul de Cadastru și Publicitate Imobiliară ARGES  
Biroul de Cadastru și Publicitate Imobiliară Pitesti

**A. Partea I. Descrierea imobilului**

TEREN Extravilan

Adresa: Jud. Arges

Nr. Crt	Nr cadastral Nr. topografic	Suprafața* (mp)	Observații / Referințe
A1		1.720	Sector cadastral:5 Teren neimprejmuit;

**B. Partea II. Proprietari și acte**

Inscrieri privitoare la dreptul de proprietate și alte drepturi reale	Referințe
/	
Act Notarial nr. 68, din 19/08/2016 emis de BNP BURCEA MARIN;	
B1	A1
Intabulare, drept de PROPRIETATE, dobandit prin Succesiune, cota actuala 1/4 1) PETRE ELENA	
<b>93 / 02/06/2022</b>	
Act Notarial nr. 68, din 19/08/2016 emis de BNP BURCEA MARIN;	
B2	A1
Intabulare, drept de PROPRIETATE, dobandit prin Succesiune, cota actuala 3/4 1) PETRE CORNEL-IONUT	

**C. Partea III. SARCINI .**

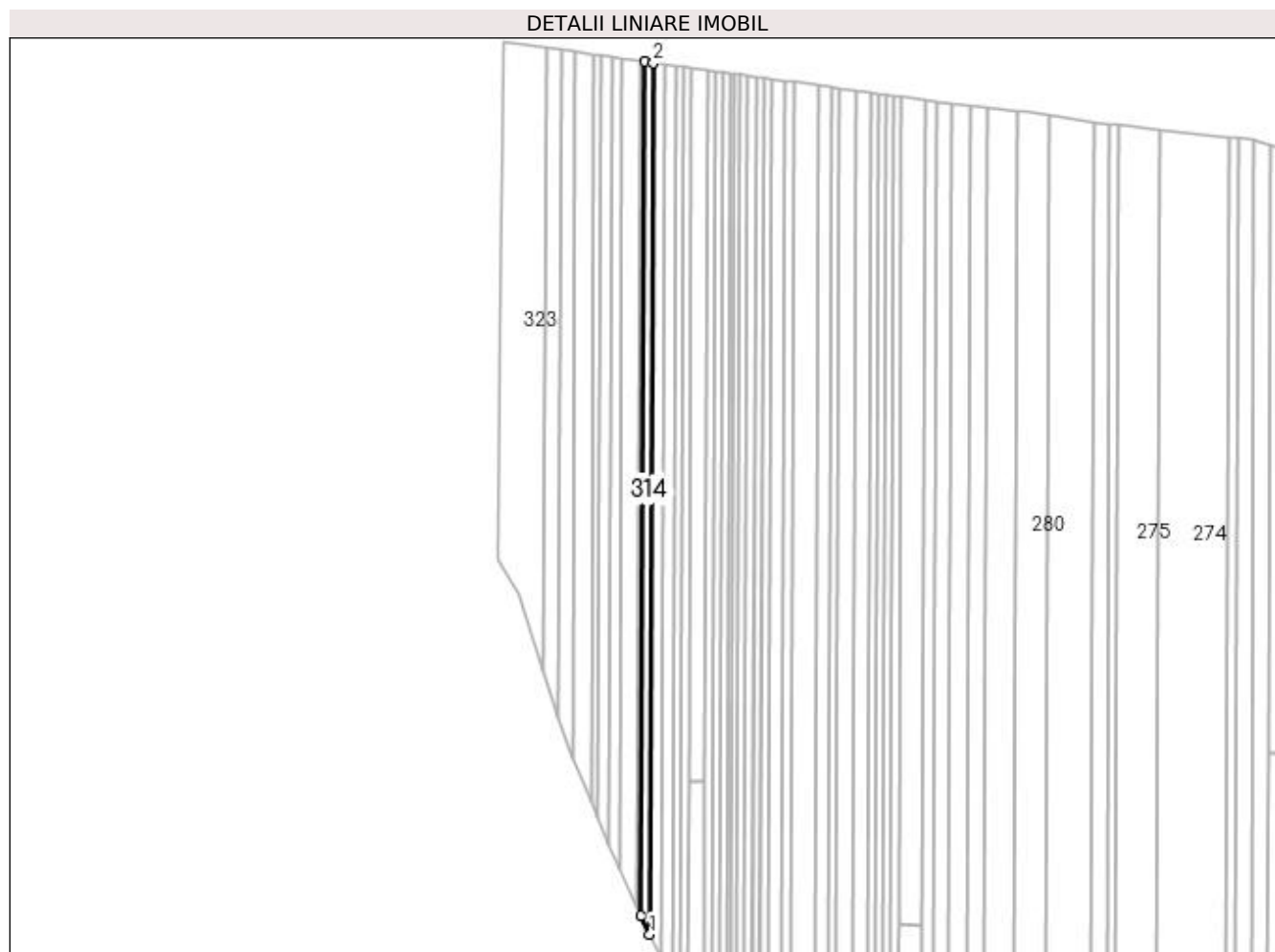
Inscrieri privind dezmembramintele dreptului de proprietate, drepturi reale de garanție și sarcini	Referințe
NU SUNT	

## Anexa Nr. 1 La Partea I

## Teren

Nr cadastral	Suprafața (mp)*	Observații / Referințe
	1.720	

\* Suprafața este determinată în planul de proiecție Stereo 70.



## Date referitoare la teren

Crt	Categorie folosință	Intra vilan	Suprafața (mp)	Tarla	Parcelă	Nr. topo	Observații / Referințe
1	arabil	NU	1.720	23	408	-	

## Lungime Segmente

1) Valorile lungimilor segmentelor sunt obținute din proiecție în plan.

Punct început	X / Y	Punct sfârșit	X / Y	Lungime segment (** (m)
1	496.453,67 385.939,303	2	496.455,33 386.349,424	410.124
2	496.455,33 386.349,424	3	496.451,096 386.350,004	4.274
3	496.451,096 386.350,004	4	496.449,469 385.948,058	401.949
4	496.449,469 385.948,058	1	496.453,67 385.939,303	9.711



**\*\* Lungimile segmentelor sunt determinate în planul de proiecție Stereo 70 și sunt rotunjite la 1 milimetru.**

**\*\*\* Distanța dintre puncte este formată din segmente cumulate ce sunt mai mici decât valoarea 1 milimetru.**



**DATE DESPRE IMOBILUL NR. 315**

Oficiul de Cadastru și Publicitate Imobiliară ARGES  
Biroul de Cadastru și Publicitate Imobiliară Pitesti

**A. Partea I. Descrierea imobilului**

TEREN Extravilan

Adresa: Jud. Arges

Nr. Crt	Nr cadastral Nr. topografic	Suprafața* (mp)	Observații / Referințe
A1		800	Sector cadastral:5 Teren neimprejmuit;

**B. Partea II. Proprietari și acte**

Inscrieri privitoare la dreptul de proprietate și alte drepturi reale	Referințe
/	
Act Administrativ nr. 36481, din 11/02/1994 emis de CJSDPAT ARGES;	
B1	A1
Intabulare, drept de PROPRIETATE, dobandit prin Reconstituire, cota actuala 1/1 1) VILAU GHEORGHE	

**C. Partea III. SARCINI .**

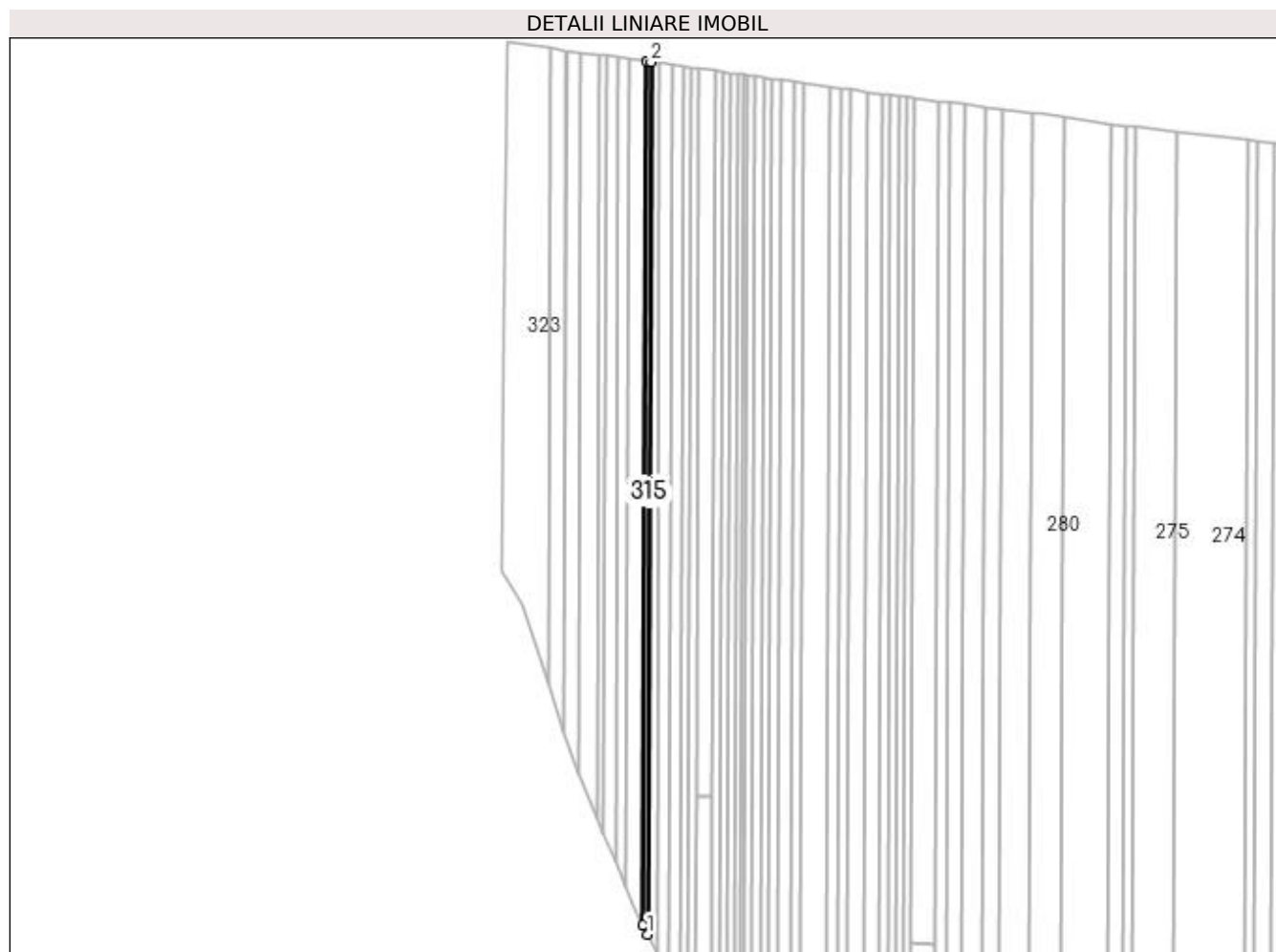
Inscrieri privind dezmembramintele dreptului de proprietate, drepturi reale de garanție și sarcini	Referințe
NU SUNT	

## Anexa Nr. 1 La Partea I

## Teren

Nr cadastral	Suprafața (mp)*	Observații / Referințe
	800	

\* Suprafața este determinată în planul de proiecție Stereo 70.



## Date referitoare la teren

Crt	Categorie folosință	Intra vilan	Suprafața (mp)	Tarla	Parcelă	Nr. topo	Observații / Referințe
1	arabil	NU	800	23	408	-	

## Lungime Segmente

1) Valorile lungimilor segmentelor sunt obținute din proiecție în plan.

Punct început	X / Y	Punct sfârșit	X / Y	Lungime segment (** (m)
1	496.449,469 385.948,058	2	496.451,096 386.350,004	401.949
2	496.451,096 386.350,004	3	496.449,097 386.350,279	2.018
3	496.449,097 386.350,279	4	496.447,486 385.952,192	398.09
4	496.447,486 385.952,192	1	496.449,469 385.948,058	4.585

**\*\* Lungimile segmentelor sunt determinate în planul de proiecție Stereo 70 și sunt rotunjite la 1 milimetru.**

**\*\*\* Distanța dintre puncte este formată din segmente cumulate ce sunt mai mici decât valoarea 1 milimetru.**



**DATE DESPRE IMOBILUL NR. 316**

Oficiul de Cadastru și Publicitate Imobiliară ARGES  
Biroul de Cadastru și Publicitate Imobiliară Pitesti

**A. Partea I. Descrierea imobilului**

TEREN Extravilan

Adresa: Jud. Arges

Nr. Crt	Nr cadastral Nr. topografic	Suprafața* (mp)	Observații / Referințe
A1		3.200	Sector cadastral:5 Teren neimprejmuit;

**B. Partea II. Proprietari și acte**

Inscrieri privitoare la dreptul de proprietate și alte drepturi reale	Referințe
/	
Act Administrativ nr. 58150, din 11/11/1994 emis de CJSDPAT ARGES;	
B1	A1
Intabulare, drept de PROPRIETATE, dobandit prin Reconstituire, cota actuala 1/1 1) PUNGA ANA	

**C. Partea III. SARCINI .**

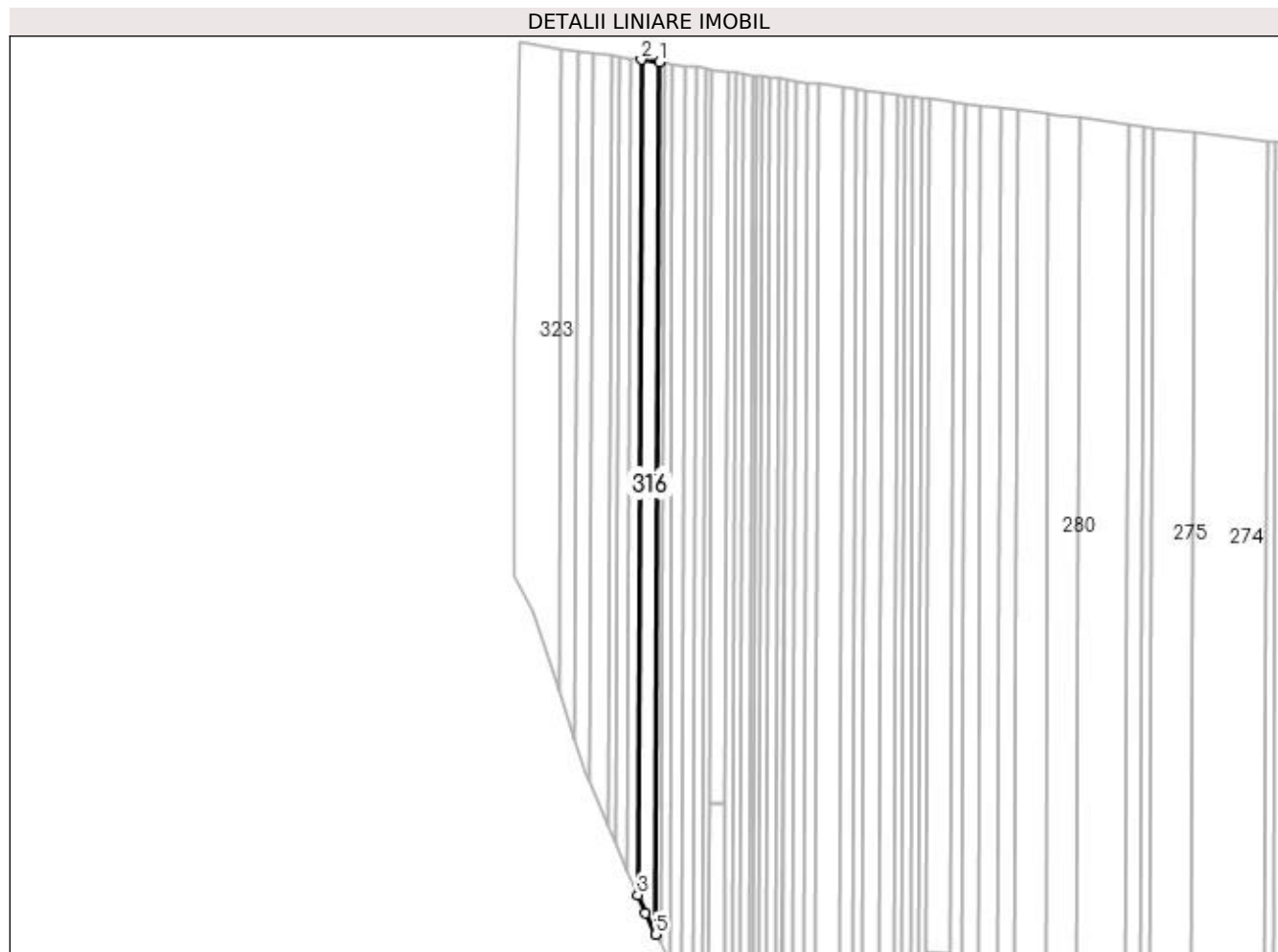
Inscrieri privind dezmembramintele dreptului de proprietate, drepturi reale de garanție și sarcini	Referințe
NU SUNT	

## Anexa Nr. 1 La Partea I

## Teren

Nr cadastral	Suprafața (mp)*	Observații / Referințe
	3.200	

\* Suprafața este determinată în planul de proiecție Stereo 70.



## Date referitoare la teren

Crt	Categorie folosință	Intra vilan	Suprafața (mp)	Tarla	Parcelă	Nr. topo	Observații / Referințe
1	arabil	NU	3.200	23	408	-	

## Lungime Segmente

1) Valorile lungimilor segmentelor sunt obținute din proiecție în plan.

Punct început	X / Y	Punct sfârșit	X / Y	Lungime segment (** (m)
1	496.449,097 386.350,279	2	496.440,896 386.351,404	8.278
2	496.440,896 386.351,404	3	496.439,353 385.970,121	381.286
3	496.439,353 385.970,121	4	496.442,863 385.961,828	9.005
4	496.442,863 385.961,828	5	496.447,486 385.952,192	10.688
5	496.447,486 385.952,192	1	496.449,097 386.350,279	398.09



**\*\* Lungimile segmentelor sunt determinate în planul de proiecție Stereo 70 și sunt rotunjite la 1 milimetru.**

**\*\*\* Distanța dintre puncte este formată din segmente cumulate ce sunt mai mici decât valoarea 1 milimetru.**



**DATE DESPRE IMOBILUL NR. 317**

Oficiul de Cadastru și Publicitate Imobiliară ARGES  
Biroul de Cadastru și Publicitate Imobiliară Pitesti

**A. Partea I. Descrierea imobilului**

TEREN Extravilan

Adresa: Jud. Arges, Punct "La Lilieci"

Nr. Crt	Nr cadastral Nr. topografic	Suprafața* (mp)	Observații / Referințe
A1	85712	1.800	Sector cadastral:5 Teren neimprejmuit;

**B. Partea II. Proprietari și acte**

Inscrieri privitoare la dreptul de proprietate și alte drepturi reale		Referințe
<b>60279 / 15/11/2018</b>		
Act Notarial nr. 29, din 24/09/2002 emis de DOINA SAFTA (act administrativ nr 30401 din 12.11.2018, emis de PRIMARIA ORASULUI MIOVENI;act administrativ nr F99821 din 08.11.2018, emis de PRIMARIA ORASULUI MIOVENI;act administrativ nr 115721 din 24.05.2002, emis de CJ ARGES);		
B1	Intabulare, drept de PROPRIETATE-bun propriu, dobandit prin Succesiune, cota actuala 1/1 1) CHIUȚĂ CONSTANTIN	A1

**C. Partea III. SARCINI .**

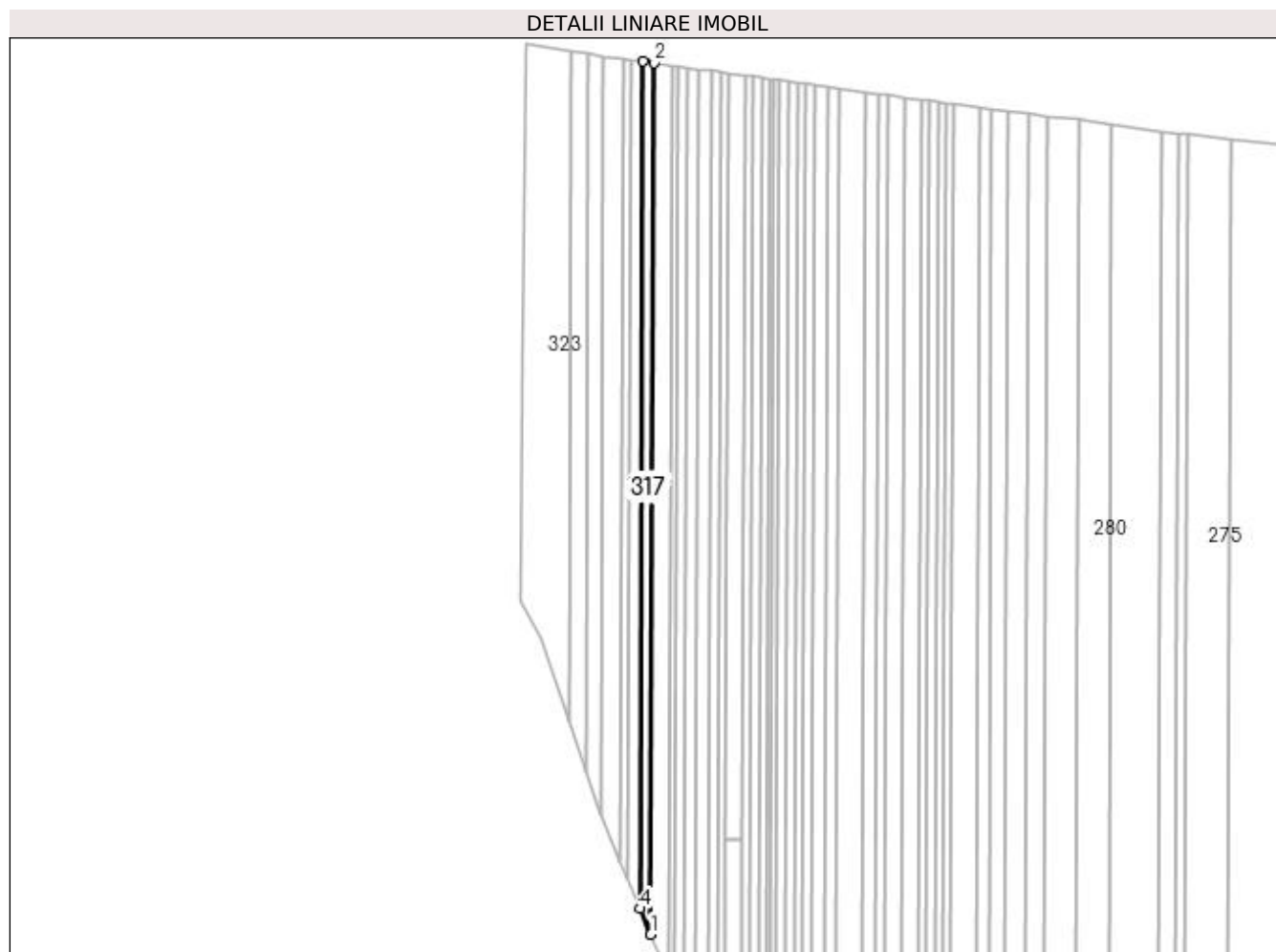
Inscrieri privind dezmembramintele dreptului de proprietate, drepturi reale de garanție și sarcini	Referințe
NU SUNT	

## Anexa Nr. 1 La Partea I

## Teren

Nr cadastral	Suprafața (mp)*	Observații / Referințe
85712	1.800	

\* Suprafața este determinată în planul de proiecție Stereo 70.



## Date referitoare la teren

Crt	Categorie folosință	Intra vilan	Suprafața (mp)	Tarla	Parcelă	Nr. topo	Observații / Referințe
1	arabil	NU	1.800	23	408	-	

## Lungime Segmente

1) Valorile lungimilor segmentelor sunt obținute din proiecție în plan.

Punct început	X / Y	Punct sfârșit	X / Y	Lungime segment (** (m)
1	496.439,353 385.970,121	2	496.440,896 386.351,404	381.286
2	496.440,896 386.351,404	3	496.436,111 386.352,061	4.83
3	496.436,111 386.352,061	4	496.434,611 385.981,324	370.74
4	496.434,611 385.981,324	1	496.439,353 385.970,121	12.165

**\*\* Lungimile segmentelor sunt determinate în planul de proiecție Stereo 70 și sunt rotunjite la 1 milimetru.**

**\*\*\* Distanța dintre puncte este formată din segmente cumulate ce sunt mai mici decât valoarea 1 milimetru.**



**DATE DESPRE IMOBILUL NR. 318**

Oficiul de Cadastru și Publicitate Imobiliară ARGES  
Biroul de Cadastru și Publicitate Imobiliară Pitesti

**A. Partea I. Descrierea imobilului**

TEREN Extravilan

Adresa: Jud. Arges

Nr. Crt	Nr cadastral Nr. topografic	Suprafața* (mp)	Observații / Referințe
A1		2.000	Sector cadastral:5 Teren neimprejmuit;

**B. Partea II. Proprietari și acte**

Inscrieri privitoare la dreptul de proprietate și alte drepturi reale	Referințe
/	
Act Administrativ nr. 71594, din 17/05/1995 emis de CJSDPAT ARGES;	
B1	A1
Intabulare, drept de PROPRIETATE, dobandit prin Reconstituire, cota actuala 1/1 1) DRĂGHICI NICOLAE	

**C. Partea III. SARCINI .**


Inscrieri privind dezmembramintele dreptului de proprietate, drepturi reale de garanție și sarcini	Referințe
NU SUNT	

## Anexa Nr. 1 La Partea I

## Teren

Nr cadastral	Suprafața (mp)*	Observații / Referințe
	2.000	

\* Suprafața este determinată în planul de proiecție Stereo 70.



## Date referitoare la teren

Crt	Categorie folosință	Intra vilan	Suprafața (mp)	Tarla	Parcelă	Nr. topo	Observații / Referințe
1	arabil	NU	2.000	23	408	-	

## Lungime Segmente

1) Valorile lungimilor segmentelor sunt obținute din proiecție în plan.

Punct început	X / Y	Punct sfârșit	X / Y	Lungime segment (** (m)
1	496.436,111 386.352,061	2	496.430,63 386.352,813	5.532
2	496.430,63 386.352,813	3	496.429,179 385.994,158	358.658
3	496.429,179 385.994,158	4	496.434,611 385.981,324	13.936
4	496.434,611 385.981,324	1	496.436,111 386.352,061	370.74



**\*\* Lungimile segmentelor sunt determinate în planul de proiecție Stereo 70 și sunt rotunjite la 1 milimetru.**

**\*\*\* Distanța dintre puncte este formată din segmente cumulate ce sunt mai mici decât valoarea 1 milimetru.**



**DATE DESPRE IMOBILUL NR. 319**

Oficiul de Cadastru și Publicitate Imobiliară ARGES  
Biroul de Cadastru și Publicitate Imobiliară Pitesti

**A. Partea I. Descrierea imobilului**

TEREN Extravilan

Adresa: Jud. Arges

Nr. Crt	Nr cadastral Nr. topografic	Suprafața* (mp)	Observații / Referințe
A1		1.100	Sector cadastral:5 Teren neimprejmuit;

**B. Partea II. Proprietari și acte**

Inscrieri privitoare la dreptul de proprietate și alte drepturi reale	Referințe
/	
Act Administrativ nr. 14551, din 28/06/1993 emis de CJSDPAT ARGES;	
B1	A1
Intabulare, drept de PROPRIETATE, dobandit prin Reconstituire, cota actuala 1/1 1) CARSTEA MARIA	

**C. Partea III. SARCINI .**

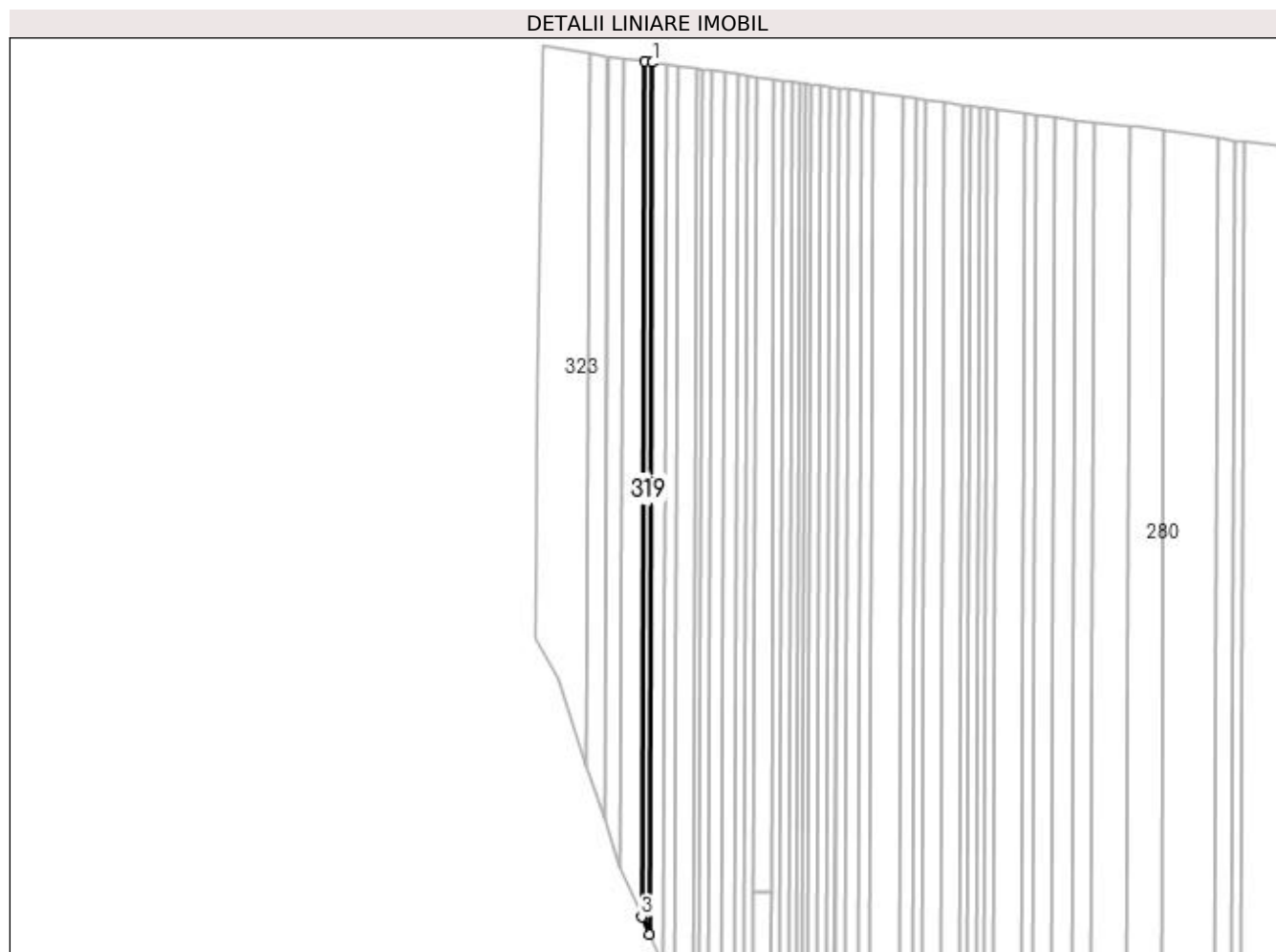
Inscrieri privind dezmembramintele dreptului de proprietate, drepturi reale de garanție și sarcini	Referințe
NU SUNT	

## Anexa Nr. 1 La Partea I

## Teren

Nr cadastral	Suprafața (mp)*	Observații / Referințe
	1.100	

\* Suprafața este determinată în planul de proiecție Stereo 70.



## Date referitoare la teren

Crt	Categorie folosință	Intra vilan	Suprafața (mp)	Tarla	Parcelă	Nr. topo	Observații / Referințe
1	arabil	NU	1.100	23	408	-	În actul de proprietate se găsește tarla 23 și parcela 410

## Lungime Segmente

1) Valorile lungimilor segmentelor sunt obținute din proiecție în plan.

Punct început	X / Y	Punct sfârșit	X / Y	Lungime segment (** (m))
1	496.430,63 386.352,813	2	496.427,535 386.353,238	3.124
2	496.427,535 386.353,238	3	496.426,112 386.001,404	351.837
3	496.426,112 386.001,404	4	496.429,179 385.994,158	7.868
4	496.429,179 385.994,158	1	496.430,63 386.352,813	358.658

**\*\* Lungimile segmentelor sunt determinate în planul de proiecție Stereo 70 și sunt rotunjite la 1 milimetru.**

**\*\*\* Distanța dintre puncte este formată din segmente cumulate ce sunt mai mici decât valoarea 1 milimetru.**



**DATE DESPRE IMOBILUL NR. 320**

Oficiul de Cadastru și Publicitate Imobiliară ARGES  
Biroul de Cadastru și Publicitate Imobiliară Pitesti

**A. Partea I. Descrierea imobilului**

TEREN Extravilan

Adresa: Jud. Arges, Punct "Lilieci"

Nr. Crt	Nr cadastral Nr. topografic	Suprafața* (mp)	Observații / Referințe
A1	82932	3.000	Sector cadastral:5 Teren neimprejmuit;

**B. Partea II. Proprietari și acte**

Inscrieri privitoare la dreptul de proprietate și alte drepturi reale		Referințe
<b>19649 / 11/04/2014</b>		
Act Administrativ nr. 35728, din 23/02/1994 emis de COMISIA JUDEȚEANĂ ARGEȘ (act administrativ nr. 920/07-04-2014 emis de PRIMĂRIA MIOVENI; act administrativ nr. F63/011/03-04-2014 emis de PRIMĂRIA MIOVENI; act notarial nr. 868/02-04-2014 emis de B.I.N. OLARU ELENA;);		
B1	Intabulare, drept de PROPRIETATE, dobandit prin Lege, cota actuala 1/1 1) DAVILĂ FLORICĂ	A1

**C. Partea III. SARCINI .**

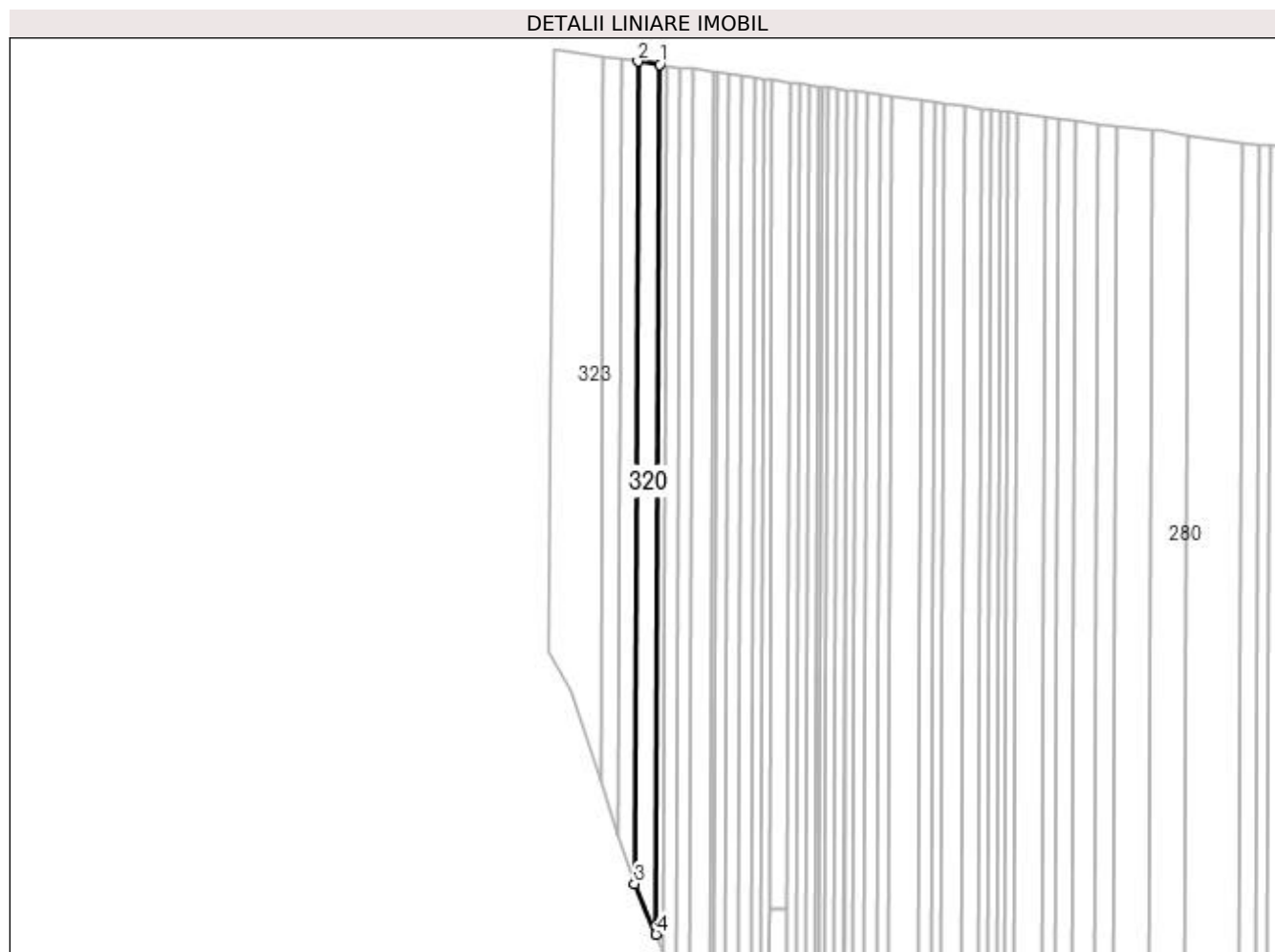
Inscrieri privind dezmembramintele dreptului de proprietate, drepturi reale de garanție și sarcini	Referințe
NU SUNT	

## Anexa Nr. 1 La Partea I

## Teren

Nr cadastral	Suprafața (mp)*	Observații / Referințe
82932	3.000	

\* Suprafața este determinată în planul de proiecție Stereo 70.



## Date referitoare la teren

Crt	Categorie folosință	Intra vilan	Suprafața (mp)	Tarla	Parcelă	Nr. topo	Observații / Referințe
1	arabil	NU	3.000	23	408	-	

## Lungime Segmente

1) Valorile lungimilor segmentelor sunt obținute din proiecție în plan.

Punct început	X / Y	Punct sfârșit	X / Y	Lungime segment (** (m)
1	496.427,535 386.353,238	2	496.418,773 386.354,44	8.844
2	496.418,773 386.354,44	3	496.417,427 386.021,922	332.521
3	496.417,427 386.021,922	4	496.426,112 386.001,404	22.28
4	496.426,112 386.001,404	1	496.427,535 386.353,238	351.837



**\*\* Lungimile segmentelor sunt determinate în planul de proiecție Stereo 70 și sunt rotunjite la 1 milimetru.**

**\*\*\* Distanța dintre puncte este formată din segmente cumulate ce sunt mai mici decât valoarea 1 milimetru.**



**DATE DESPRE IMOBILUL NR. 321**

Oficiul de Cadastru și Publicitate Imobiliară ARGES  
Biroul de Cadastru și Publicitate Imobiliară Pitesti

**A. Partea I. Descrierea imobilului**

TEREN Extravilan

Adresa: Jud. Arges

Nr. Crt	Nr cadastral Nr. topografic	Suprafața* (mp)	Observații / Referințe
A1		2.200	Sector cadastral:5 Teren neimprejmuit;

**B. Partea II. Proprietari și acte**

Inscrieri privitoare la dreptul de proprietate și alte drepturi reale		Referințe
/		
Act Administrativ nr. 35729, din 24/02/1994 emis de CJSDPAT ARGES;		
B1	Intabulare, drept de PROPRIETATE, dobandit prin Reconstituire, cota actuala 1/1 1) FULGEANU MARIA	A1

**C. Partea III. SARCINI .**


Inscrieri privind dezmembramintele dreptului de proprietate, drepturi reale de garanție și sarcini	Referințe
NU SUNT	

## Anexa Nr. 1 La Partea I

## Teren

Nr cadastral	Suprafața (mp)*	Observații / Referințe
	2.200	

\* Suprafața este determinată în planul de proiecție Stereo 70.



## Date referitoare la teren

Crt	Categorie folosință	Intra vilan	Suprafața (mp)	Tarla	Parcelă	Nr. topo	Observații / Referințe
1	arabil	NU	2.200	23	408	-	In actul de proprietate se găsește tarla 23 și parcela 410

## Lungime Segmente

1) Valorile lungimilor segmentelor sunt obținute din proiecție în plan.

Punct început	X / Y	Punct sfârșit	X / Y	Lungime segment (** (m)
1	496.418,773 386.354,44	2	496.412,252 386.355,335	6.582
2	496.412,252 386.355,335	3	496.411,981 386.355,376	0.274
3	496.411,981 386.355,376	4	496.410,71 386.041,362	314.017
4	496.410,71 386.041,362	5	496.415,688 386.026,031	16.119
5	496.415,688 386.026,031	6	496.417,427 386.021,922	4.462

Punct început	X / Y	Punct sfârşit	X / Y	Lungime segment (** (m)
6	496.417,427 386.021,922	1	496.418,773 386.354,44	332.521

\*\* Lungimile segmentelor sunt determinate în planul de proiecţie Stereo 70 şi sunt rotunjite la 1 milimetru.

\*\*\* Distanţa dintre puncte este formată din segmente cumulate ce sunt mai mici decât valoarea 1 milimetru.



**DATE DESPRE IMOBILUL NR. 322**

Oficiul de Cadastru și Publicitate Imobiliară ARGES  
Biroul de Cadastru și Publicitate Imobiliară Pitesti

**A. Partea I. Descrierea imobilului**

TEREN Extravilan

Adresa: Jud. Arges

Nr. Crt	Nr cadastral Nr. topografic	Suprafața* (mp)	Observații / Referințe
A1		2.200	Sector cadastral:5 Teren neimprejmuit;

**B. Partea II. Proprietari și acte**

Inscrieri privitoare la dreptul de proprietate și alte drepturi reale	Referințe
/	
Act Administrativ nr. 6799, din 12/04/1993 emis de CJSDPAT ARGES;	
B1	A1
Intabulare, drept de PROPRIETATE, dobandit prin Reconstituire, cota actuala 1/1	
1) CERCEL MARIANA	
2) DINA AURELIA, decedata	

**C. Partea III. SARCINI .**

Inscrieri privind dezmembramintele dreptului de proprietate, drepturi reale de garanție și sarcini	Referințe
NU SUNT	

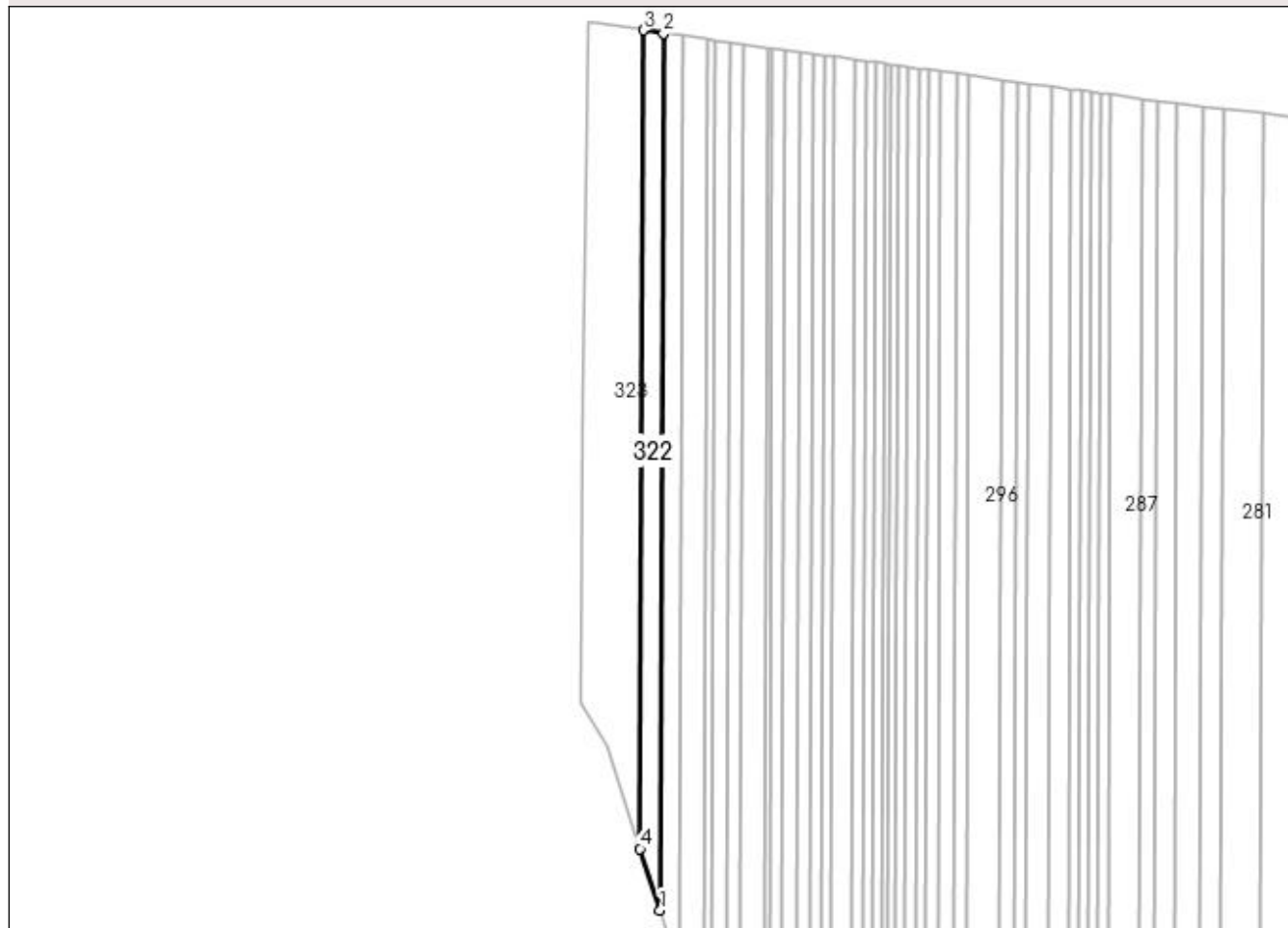
## Anexa Nr. 1 La Partea I

## Teren

Nr cadastral	Suprafața (mp)*	Observații / Referințe
	2.200	

\* Suprafața este determinată în planul de proiecție Stereo 70.

## DETALII LINIARE IMOBIL



## Date referitoare la teren

Crt	Categorie folosință	Intra vilan	Suprafața (mp)	Tarla	Parcelă	Nr. topo	Observații / Referințe
1	arabil	NU	2.200	23	408	-	

## Lungime Segmente

1) Valorile lungimilor segmentelor sunt obținute din proiecție în plan.

Punct început	X / Y	Punct sfârșit	X / Y	Lungime segment (** (m)
1	496.410,71 386.041,362	2	496.411,981 386.355,376	314.017
2	496.411,981 386.355,376	3	496.404,737 386.356,464	7.325
3	496.404,737 386.356,464	4	496.403,551 386.063,409	293.057
4	496.403,551 386.063,409	1	496.410,71 386.041,362	23.18



**\*\* Lungimile segmentelor sunt determinate în planul de proiecție Stereo 70 și sunt rotunjite la 1 milimetru.**

**\*\*\* Distanța dintre puncte este formată din segmente cumulate ce sunt mai mici decât valoarea 1 milimetru.**



**DATE DESPRE IMOBILUL NR. 323**

Oficiul de Cadastru și Publicitate Imobiliară ARGES  
Biroul de Cadastru și Publicitate Imobiliară Pitesti

**A. Partea I. Descrierea imobilului**

TEREN Extravilan

Adresa: Jud. Arges

Nr. Crt	Nr cadastral Nr. topografic	Suprafața* (mp)	Observații / Referințe
A1		5.500	Sector cadastral:5 Teren neimprejmuit;

**B. Partea II. Proprietari și acte**

Inscrieri privitoare la dreptul de proprietate și alte drepturi reale		Referințe
/		
Act Notarial nr. 28, din 08/11/2018 emis de BN ACHIM ADRIAN (Certificat de mostenitor nr. 18/22.10.2014 emis de BN ACHIM ADRIAN);		
B1	Intabulare, drept de PROPRIETATE, dobandit prin Succesiune, cota actuala 1/2 1) STANCA GHEORGHE-LIVIU	A1
B2	Intabulare, drept de PROPRIETATE, dobandit prin Succesiune, cota actuala 1/2 1) STANCULESCU MARIA-CAMELIA	A1

**C. Partea III. SARCINI .**

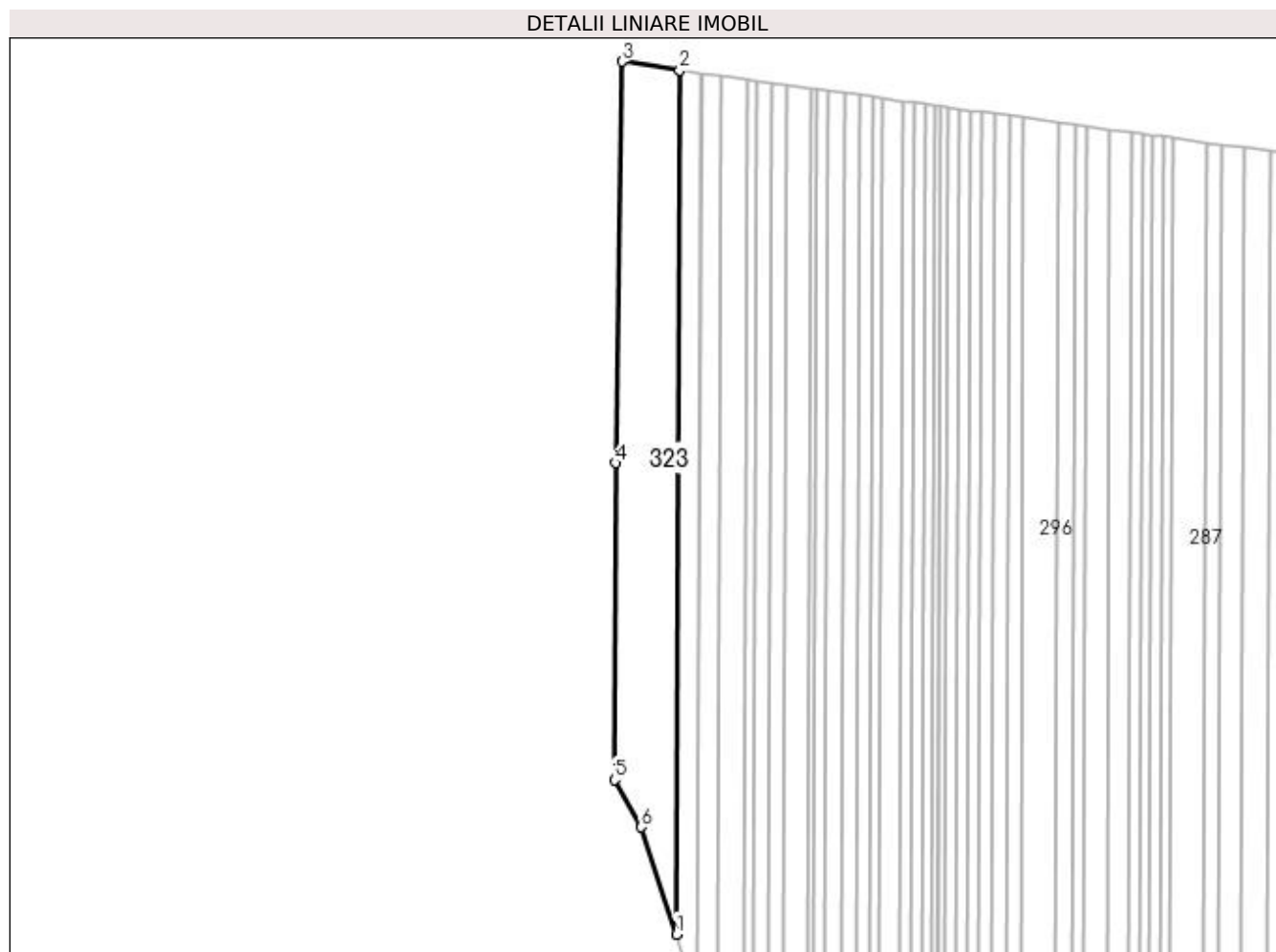
Inscrieri privind dezmembramintele dreptului de proprietate, drepturi reale de garanție și sarcini	Referințe
NU SUNT	

## Anexa Nr. 1 La Partea I

## Teren

Nr cadastral	Suprafața (mp)*	Observații / Referințe
	5.500	

\* Suprafața este determinată în planul de proiecție Stereo 70.



## Date referitoare la teren

Crt	Categorie folosință	Intra vilan	Suprafața (mp)	Tarla	Parcelă	Nr. topo	Observații / Referințe
1	arabil	NU	5.500	23	408	-	

## Lungime Segmente

1) Valorile lungimilor segmentelor sunt obținute din proiecție în plan.

Punct început	X / Y	Punct sfârșit	X / Y	Lungime segment (** (m)
1	496.403,551 386.063,409	2	496.404,737 386.356,464	293.057
2	496.404,737 386.356,464	3	496.385,152 386.359,407	19.805
3	496.385,152 386.359,407	4	496.383,05 386.223,267	136.156
4	496.383,05 386.223,267	5	496.382,616 386.115,807	107.461
5	496.382,616 386.115,807	6	496.391,754 386.099,742	18.482

Punct început	X / Y	Punct sfârșit	X / Y	Lungime segment (** (m)
6	496.391,754 386.099,742	1	496.403,551 386.063,409	38.2

\*\* Lungimile segmentelor sunt determinate în planul de proiecție Stereo 70 și sunt rotunjite la 1 milimetru.

\*\*\* Distanța dintre puncte este formată din segmente cumulate ce sunt mai mici decât valoarea 1 milimetru.



**DATE DESPRE IMOBILUL NR. 324**

Oficiul de Cadastru și Publicitate Imobiliară ARGES  
Biroul de Cadastru și Publicitate Imobiliară Pitesti

**A. Partea I. Descrierea imobilului**

TEREN Intravilan

Adresa: Loc. Racovita, Jud. Arges

Nr. Crt	Nr cadastral Nr. topografic	Suprafața* (mp)	Observații / Referințe
A1		695	Sector cadastral:5 Teren neimprejmuit;

**B. Partea II. Proprietari și acte**

Inscrieri privitoare la dreptul de proprietate și alte drepturi reale	Referințe
/	
Act Normativ nr. Legea 7, din 13/03/1996 emis de PARLAMENTUL ROMANIEI;	
B1	Inscrierea provizorie, drept de PROPRIETATEInscriere provizorie conform art 13 Legea 7, dobandit prin Lege, cota actuala 1/1 1) UAT MIOVENI, CIF:4318199, proprietar neidentificat
	A1

**C. Partea III. SARCINI .**

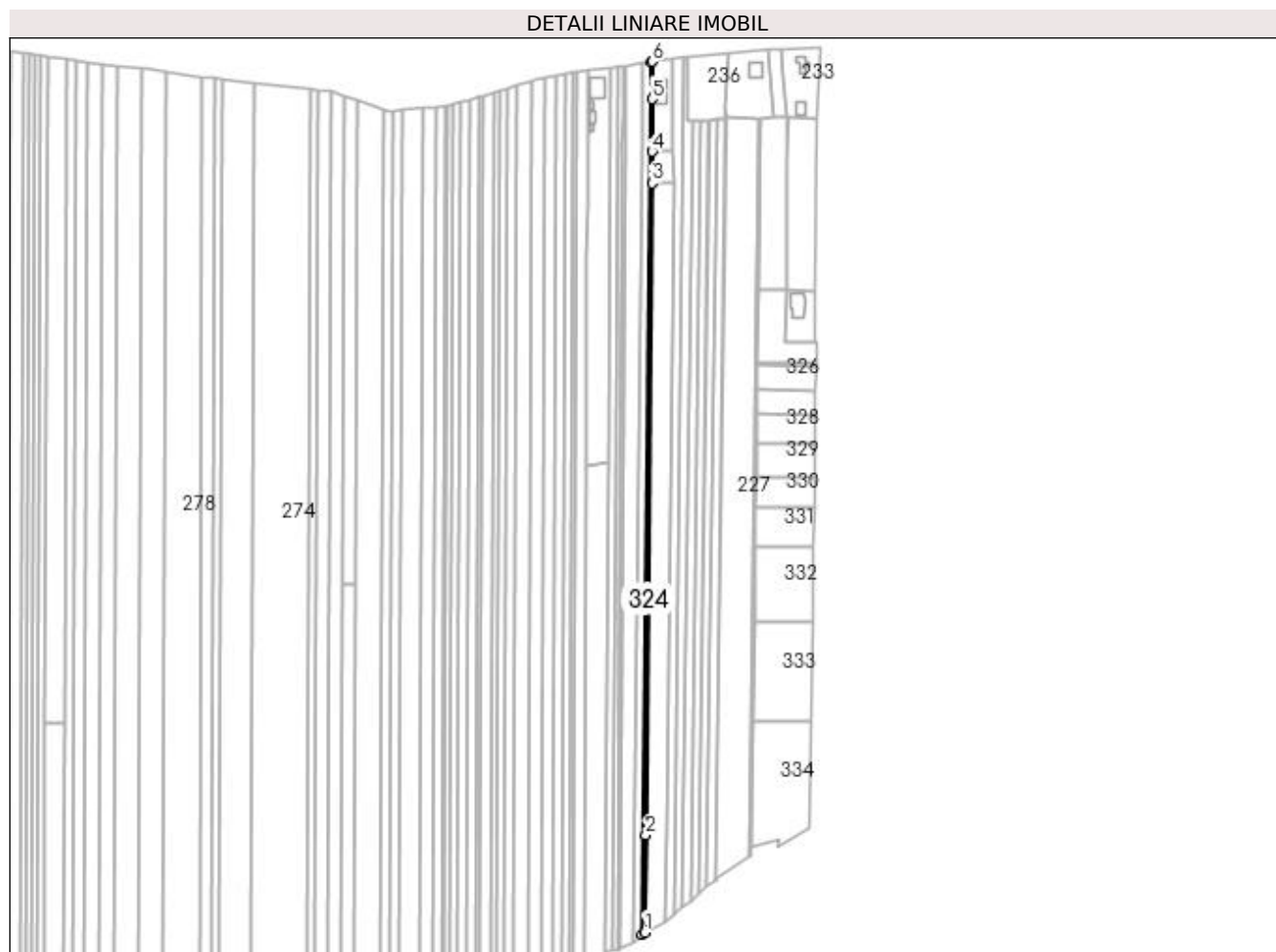
Inscrieri privind dezmembramintele dreptului de proprietate, drepturi reale de garanție și sarcini	Referințe
NU SUNT	

## Anexa Nr. 1 La Partea I

## Teren

Nr cadastral	Suprafața (mp)*	Observații / Referințe
	695	

\* Suprafața este determinată în planul de proiecție Stereo 70.



## Date referitoare la teren

Crt	Categorie folosință	Intravilan	Suprafața (mp)	Tarla	Parcelă	Nr. topo	Observații / Referințe
1	arabil	DA	695	23	408	-	

## Lungime Segmente

1) Valorile lungimilor segmentelor sunt obținute din proiecție în plan.

Punct început	X / Y	Punct sfârșit	X / Y	Lungime segment (** (m)
1	496.921,86 385.821,19	2	496.922,39 385.877,93	56.742
2	496.922,39 385.877,93	3	496.925,92 386.259,32	381.406
3	496.925,92 386.259,32	4	496.925,961 386.277,781	18.461
4	496.925,961 386.277,781	5	496.926,031 386.308,53	30.749
5	496.926,031 386.308,53	6	496.926,188 386.330,547	22.018



Punct început	X / Y	Punct sfârșit	X / Y	Lungime segment (** (m)
6	496.926,188 386.330,547	7	496.925,485 386.330,439	0.711
7	496.925,485 386.330,439	8	496.920,156 385.820,036	510.431
8	496.920,156 385.820,036	1	496.921,86 385.821,19	2.058

\*\* Lungimile segmentelor sunt determinate în planul de proiecție Stereo 70 și sunt rotunjite la 1 milimetru.

\*\*\* Distanța dintre puncte este formată din segmente cumulate ce sunt mai mici decât valoarea 1 milimetru.



**DATE DESPRE IMOBILUL NR. 325**

Oficiul de Cadastru și Publicitate Imobiliară ARGES  
Biroul de Cadastru și Publicitate Imobiliară Pitesti

**A. Partea I. Descrierea imobilului**

TEREN Intravilan

Adresa: Loc. Racovita, Jud. Arges

Nr. Crt	Nr cadastral Nr. topografic	Suprafața* (mp)	Observații / Referințe
A1		232	Sector cadastral:5 Teren neimprejmuit;

**B. Partea II. Proprietari și acte**

Inscrieri privitoare la dreptul de proprietate și alte drepturi reale		Referințe
/		
Act Normativ nr. 7, din 13/06/1996 emis de PARLAMENTUL ROMANIEI;		
B1	Inscrierea provizorie, drept de PROPRIETATEInscriere provizorie conform art. 13 Legea 7, dobandit prin Lege, cota actuala 1/1 1) UAT MIOVENI, CIF:4318199, proprietar neidentificat	A1

**C. Partea III. SARCINI .**

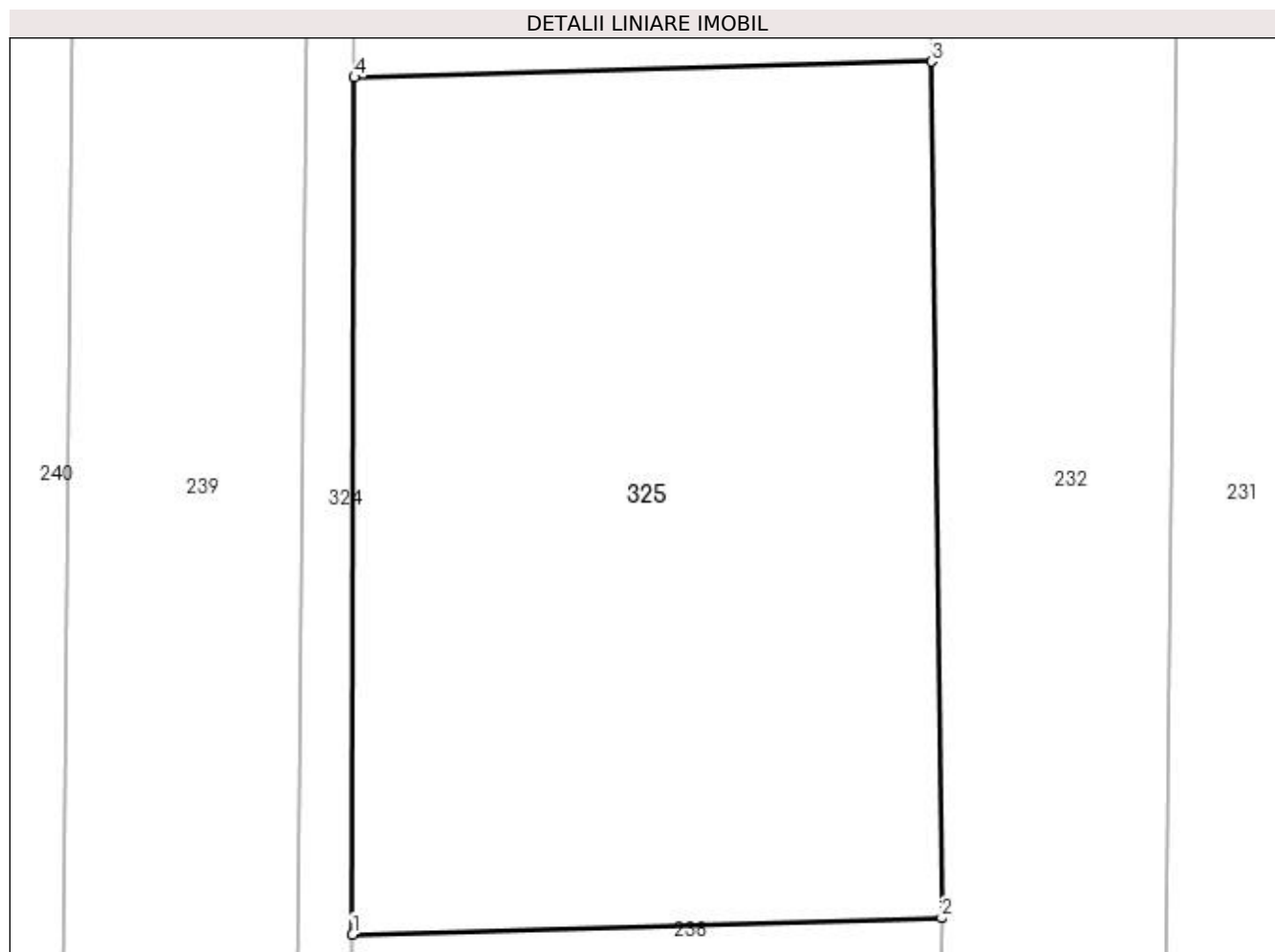
Inscrieri privind dezmembramintele dreptului de proprietate, drepturi reale de garanție și sarcini	Referințe
NU SUNT	

## Anexa Nr. 1 La Partea I

## Teren

Nr cadastral	Suprafața (mp)*	Observații / Referințe
	232	

\* Suprafața este determinată în planul de proiecție Stereo 70.



## Date referitoare la teren

Crt	Categorie folosință	Intra vilan	Suprafața (mp)	Tarla	Parcelă	Nr. topo	Observații / Referințe
1	arabil	DA	232	23	408	-	

## Lungime Segmente

1) Valorile lungimilor segmentelor sunt obținute din proiecție în plan.

Punct început	X / Y	Punct sfârșit	X / Y	Lungime segment (** (m)
1	496.925,92 386.259,32	2	496.938,62 386.259,67	12.705
2	496.938,62 386.259,67	3	496.938,397 386.278,124	18.455
3	496.938,397 386.278,124	4	496.925,961 386.277,781	12.441
4	496.925,961 386.277,781	1	496.925,92 386.259,32	18.461

**\*\* Lungimile segmentelor sunt determinate în planul de proiecție Stereo 70 și sunt rotunjite la 1 milimetru.**

**\*\*\* Distanța dintre puncte este formată din segmente cumulate ce sunt mai mici decât valoarea 1 milimetru.**



**DATE DESPRE IMOBILUL NR. 326**

Oficiul de Cadastru și Publicitate Imobiliară ARGES  
Biroul de Cadastru și Publicitate Imobiliară Pitesti

**A. Partea I. Descrierea imobilului**

TEREN Intravilan

Adresa: Loc. Racovita, Bdul Dacia, Nr. 374, Jud. Arges, Punct "La Pod"

Nr. Crt	Nr cadastral Nr. topografic	Suprafața* (mp)	Observații / Referințe
A1	86532	480	Sector cadastral:5 Teren neimprejmuit;

**B. Partea II. Proprietari și acte**

Inscrieri privitoare la dreptul de proprietate și alte drepturi reale		Referințe
<b>40528 / 24/08/2020</b>		
Act Notarial nr. 4131, din 14/08/2020 emis de DIDEA IONEL;		
B8	Intabulare, drept de PROPRIETATE, bun propriu, dobandit prin Conventie, cota actuala 1/1 1) GHIȚĂ FLORIN, necăsătorit	A1

**C. Partea III. SARCINI .**

Inscrieri privind dezmembramintele dreptului de proprietate, drepturi reale de garanție și sarcini	Referințe
NU SUNT	

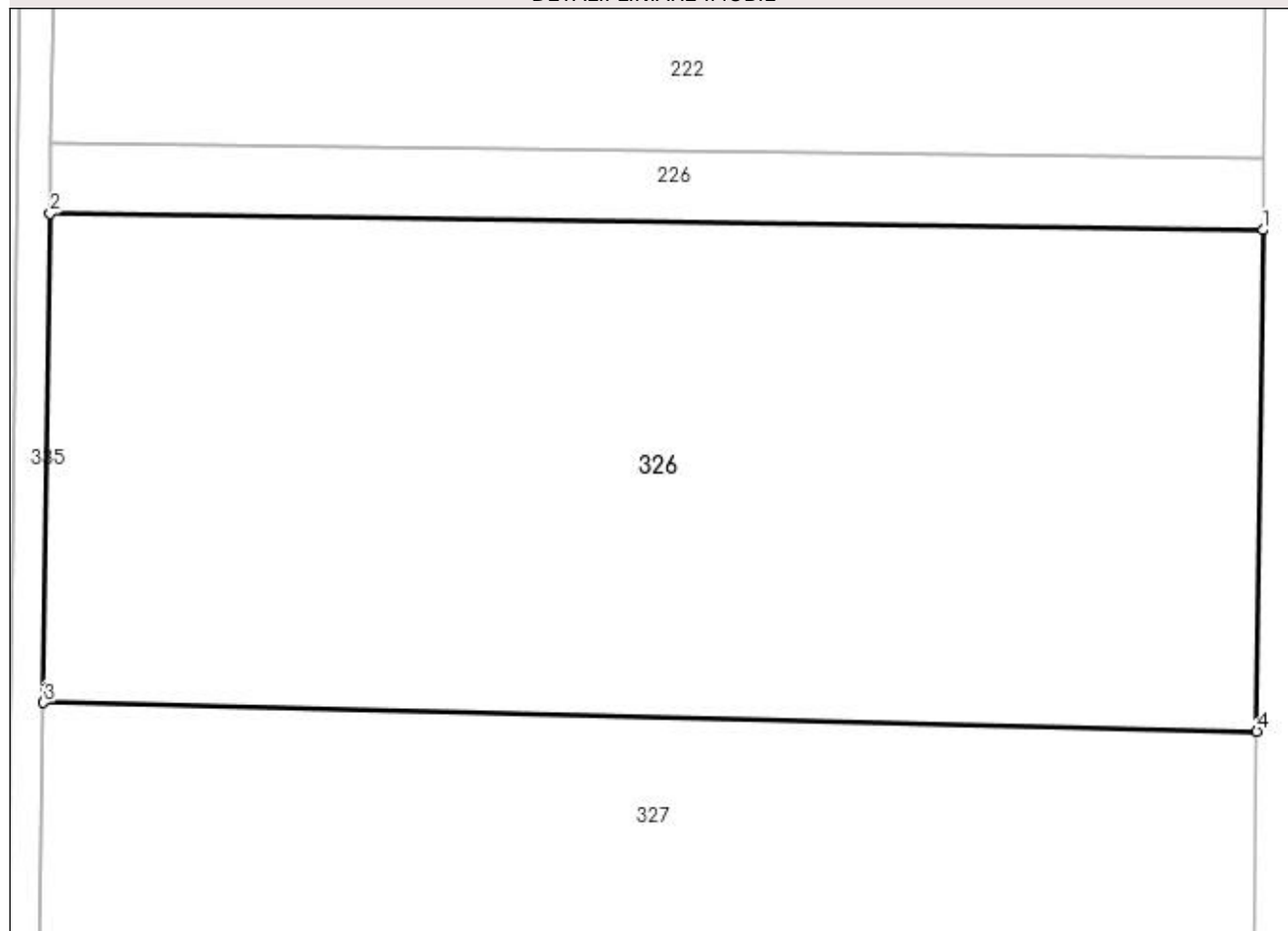
## Anexa Nr. 1 La Partea I

## Teren

Nr cadastral	Suprafața (mp)*	Observații / Referințe
86532	480	

\* Suprafața este determinată în planul de proiecție Stereo 70.

## DETALII LINIARE IMOBIL



## Date referitoare la teren

Crt	Categorie folosință	Intravilan	Suprafața (mp)	Tarla	Parcelă	Nr. topo	Observații / Referințe
1	arabil	DA	480	23	408	-	

## Lungime Segmente

1) Valorile lungimilor segmentelor sunt obținute din proiecție în plan.

Punct început	X / Y	Punct sfârșit	X / Y	Lungime segment (** (m)
1	497.022,032 386.152,31	2	496.987,761 386.152,765	34.274
2	496.987,761 386.152,765	3	496.987,575 386.138,958	13.808
3	496.987,575 386.138,958	4	497.021,861 386.138,142	34.296
4	497.021,861 386.138,142	1	497.022,032 386.152,31	14.169



**\*\* Lungimile segmentelor sunt determinate în planul de proiecție Stereo 70 și sunt rotunjite la 1 milimetru.**

**\*\*\* Distanța dintre puncte este formată din segmente cumulate ce sunt mai mici decât valoarea 1 milimetru.**



**DATE DESPRE IMOBILUL NR. 327**

Oficiul de Cadastru și Publicitate Imobiliară ARGES  
Biroul de Cadastru și Publicitate Imobiliară Pitesti

**A. Partea I. Descrierea imobilului**

TEREN Intravilan

Adresa: Loc. Racovita, Bdul Dacia, Nr. 374, Jud. Arges, Punct "La Pod"

Nr. Crt	Nr cadastral Nr. topografic	Suprafața* (mp)	Observații / Referințe
A1	86735	480	Sector cadastral:5 Teren neimprejmuit;

**B. Partea II. Proprietari și acte**

Inscrieri privitoare la dreptul de proprietate și alte drepturi reale		Referințe
<b>54997 / 26/10/2020</b>		
Act Notarial nr. 5514, din 26/10/2020 emis de DIDEA IONEL;		
B7	Intabulare, drept de PROPRIETATE- bun propriu, dobandit prin Conventie, cota actuala 1/1 1) GHIȚĂ FLORIN, necasatorit	A1

**C. Partea III. SARCINI .**

Inscrieri privind dezmembramintele dreptului de proprietate, drepturi reale de garanție și sarcini	Referințe
NU SUNT	

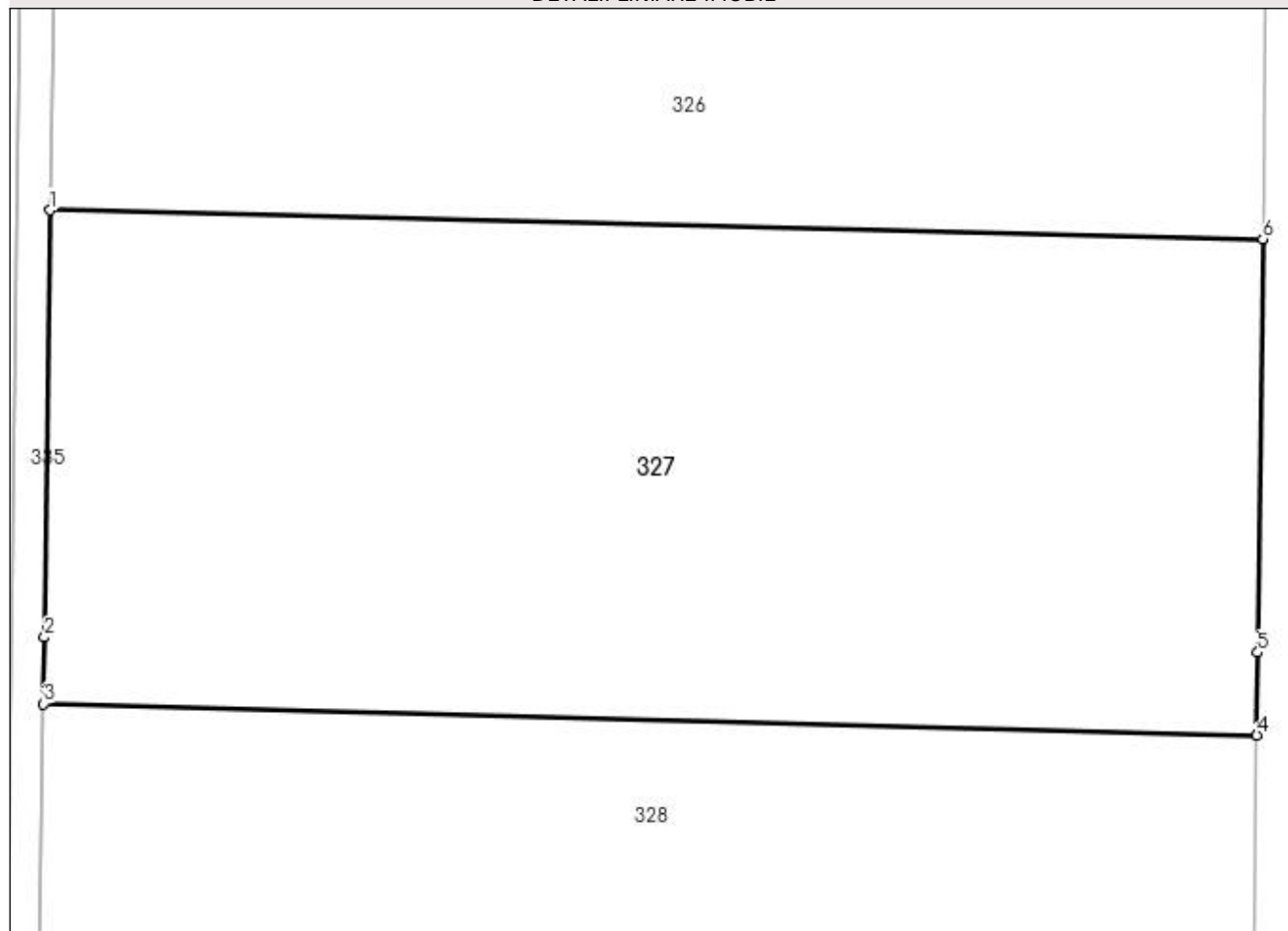
## Anexa Nr. 1 La Partea I

## Teren

Nr cadastral	Suprafața (mp)*	Observații / Referințe
86735	480	

\* Suprafața este determinată în planul de proiecție Stereo 70.

## DETALII LINIARE IMOBIL



## Date referitoare la teren

Crt	Categorie folosință	Intravilan	Suprafața (mp)	Tarla	Parcelă	Nr. topo	Observații / Referințe
1	arabil	DA	480	23	408	-	

## Lungime Segmente

1) Valorile lungimilor segmentelor sunt obținute din proiecție în plan.

Punct început	X / Y	Punct sfârșit	X / Y	Lungime segment (** (m)
1	496.987,575 386.138,958	2	496.987,413 386.126,888	12.071
2	496.987,413 386.126,888	3	496.987,388 386.125,006	1.882
3	496.987,388 386.125,006	4	497.021,692 386.124,116	34.316
4	497.021,692 386.124,116	5	497.021,72 386.126,458	2.342
5	497.021,72 386.126,458	6	497.021,861 386.138,142	11.685

Punct început	X / Y	Punct sfârşit	X / Y	Lungime segment (** (m)
6	497.021,861 386.138,142	1	496.987,575 386.138,958	34.296

\*\* Lungimile segmentelor sunt determinate în planul de proiecţie Stereo 70 şi sunt rotunjite la 1 milimetru.

\*\*\* Distanţa dintre puncte este formată din segmente cumulate ce sunt mai mici decât valoarea 1 milimetru.



**DATE DESPRE IMOBILUL NR. 328**

Oficiul de Cadastru și Publicitate Imobiliară ARGES  
Biroul de Cadastru și Publicitate Imobiliară Pitesti

**A. Partea I. Descrierea imobilului**

TEREN Intravilan

Adresa: Loc. Racovita, Bdul Dacia, Nr. 374, Jud. Arges, Punct "La Pod"

Nr. Crt	Nr cadastral Nr. topografic	Suprafața* (mp)	Observații / Referințe
A1	86835	600	Sector cadastral:5 Teren neimprejmuit;

**B. Partea II. Proprietari și acte**

Inscrieri privitoare la dreptul de proprietate și alte drepturi reale		Referințe
<b>74841 / 10/11/2021</b>		
Act Notarial nr. 1801, din 05/11/2021 emis de SIMONESCU Nicolae;		
B12	Intabulare, drept de PROPRIETATE- bun comun, dobandit prin Conventie, cota actuala 1/1 1) <b>BADEA GEORGIANA-MĂDĂLINA</b> , casatorita cu 2) <b>BADEA CRISTI-IONUȚ</b>	A1

**C. Partea III. SARCINI .**

Inscrieri privind dezmembramintele dreptului de proprietate, drepturi reale de garanție și sarcini	Referințe
NU SUNT	

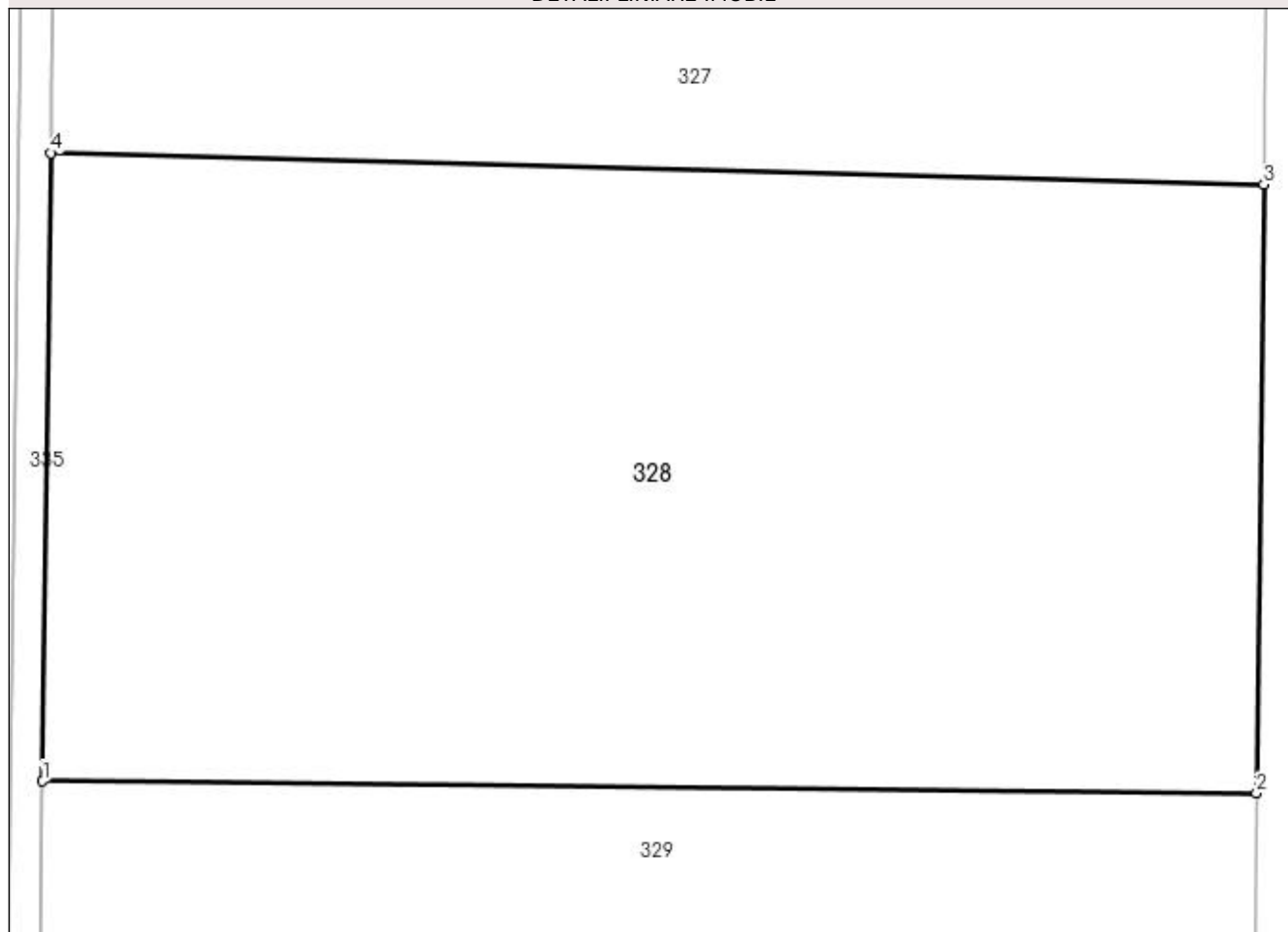
## Anexa Nr. 1 La Partea I

## Teren

Nr cadastral	Suprafața (mp)*	Observații / Referințe
86835	600	

\* Suprafața este determinată în planul de proiecție Stereo 70.

## DETALII LINIARE IMOBIL



## Date referitoare la teren

Crt	Categorie folosință	Intra vilan	Suprafața (mp)	Tarla	Parcelă	Nr. topo	Observații / Referințe
1	arabil	DA	600	23	408	-	

## Lungime Segmente

1) Valorile lungimilor segmentelor sunt obținute din proiecție în plan.

Punct început	X / Y	Punct sfârșit	X / Y	Lungime segment (** (m)
1	496.987,148 386.107,245	2	497.021,484 386.106,898	34.338
2	497.021,484 386.106,898	3	497.021,692 386.124,116	17.219
3	497.021,692 386.124,116	4	496.987,388 386.125,006	34.316
4	496.987,388 386.125,006	1	496.987,148 386.107,245	17.763



**\*\* Lungimile segmentelor sunt determinate în planul de proiecție Stereo 70 și sunt rotunjite la 1 milimetru.**

**\*\*\* Distanța dintre puncte este formată din segmente cumulate ce sunt mai mici decât valoarea 1 milimetru.**



**DATE DESPRE IMOBILUL NR. 329**

Oficiul de Cadastru și Publicitate Imobiliară ARGES  
Biroul de Cadastru și Publicitate Imobiliară Pitesti

**A. Partea I. Descrierea imobilului**

TEREN Intravilan

Adresa: Loc. Racovita, Bdul Dacia, Nr. 374, Jud. Arges, Punct "La Pod"

Nr. Crt	Nr cadastral Nr. topografic	Suprafața* (mp)	Observații / Referințe
A1	86836	683	Sector cadastral:5 Teren neimprejmuit;

**B. Partea II. Proprietari și acte**

Inscrieri privitoare la dreptul de proprietate și alte drepturi reale		Referințe
<b>68040 / 24/12/2020</b>		
Act Notarial nr. 6649, din 23/12/2020 emis de DIDEA IONEL;		
B10	Intabulare, drept de PROPRIETATE, bun propriu, dobandit prin Conventie, cota actuala 1/1 1) <b>BURULEA ALIN-RĂZVAN</b> , necăsătorit	A1

**C. Partea III. SARCINI .**

Inscrieri privind dezmembramintele dreptului de proprietate, drepturi reale de garanție și sarcini	Referințe
NU SUNT	

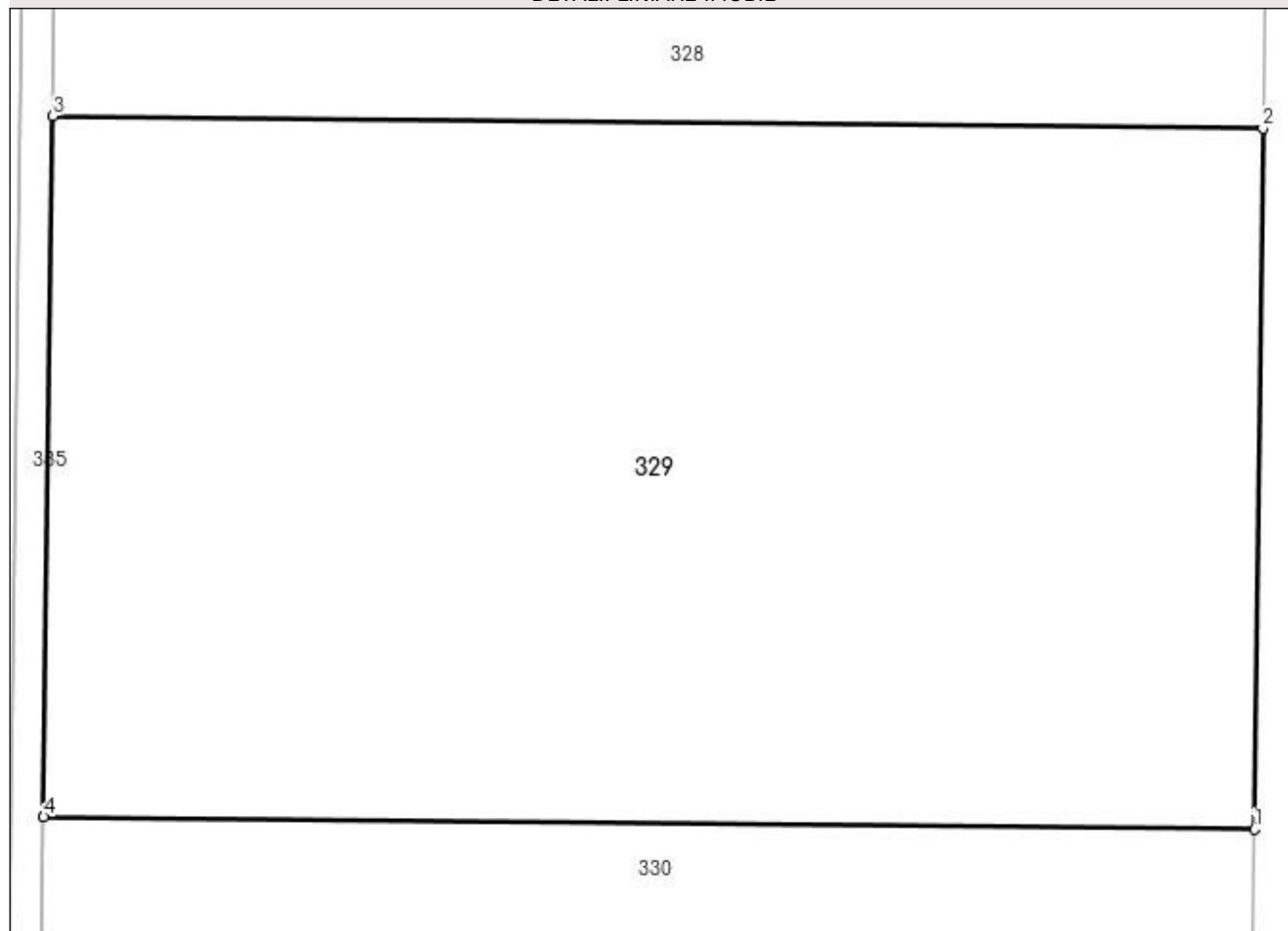
## Anexa Nr. 1 La Partea I

## Teren

Nr cadastral	Suprafața (mp)*	Observații / Referințe
86836	683	

\* Suprafața este determinată în planul de proiecție Stereo 70.

## DETALII LINIARE IMOBIL



## Date referitoare la teren

Crt	Categorie folosință	Intra vilan	Suprafața (mp)	Tarla	Parcelă	Nr. topo	Observații / Referințe
1	arabil	DA	683	23	408	-	

## Lungime Segmente

1) Valorile lungimilor segmentelor sunt obținute din proiecție în plan.

Punct început	X / Y	Punct sfârșit	X / Y	Lungime segment (** (m)
1	497.021,244 386.087,017	2	497.021,484 386.106,898	19.882
2	497.021,484 386.106,898	3	496.987,148 386.107,245	34.338
3	496.987,148 386.107,245	4	496.986,88 386.087,364	19.883
4	496.986,88 386.087,364	1	497.021,244 386.087,017	34.366

**\*\* Lungimile segmentelor sunt determinate în planul de proiecție Stereo 70 și sunt rotunjite la 1 milimetru.**

**\*\*\* Distanța dintre puncte este formată din segmente cumulate ce sunt mai mici decât valoarea 1 milimetru.**



**DATE DESPRE IMOBILUL NR. 330**

Oficiul de Cadastru și Publicitate Imobiliară ARGES  
Biroul de Cadastru și Publicitate Imobiliară Pitesti

**A. Partea I. Descrierea imobilului**

TEREN Intravilan

Adresa: Loc. Racovita, Bdul Dacia, Nr. 374, Jud. Arges, Punct "La Pod"

Nr. Crt	Nr cadastral Nr. topografic	Suprafața* (mp)	Observații / Referințe
A1	86811	600	Sector cadastral:5 Teren neimprejmuit;

**B. Partea II. Proprietari și acte**

Inscrieri privitoare la dreptul de proprietate și alte drepturi reale		Referințe
<b>6325 / 02/02/2021</b>		
Act Notarial nr. 470, din 01/02/2021 emis de Didea Cornelia Narcisa;		
B9	Intabulare, drept de PROPRIETATE, bun comun, dobandit prin Conventie, cota actuala 1/1 1) MIU LĂCRAMIOARA-ELENA, casatorita cu 2) MIU ION	A1

**C. Partea III. SARCINI .**

Inscrieri privind dezmembramintele dreptului de proprietate, drepturi reale de garanție și sarcini	Referințe
NU SUNT	

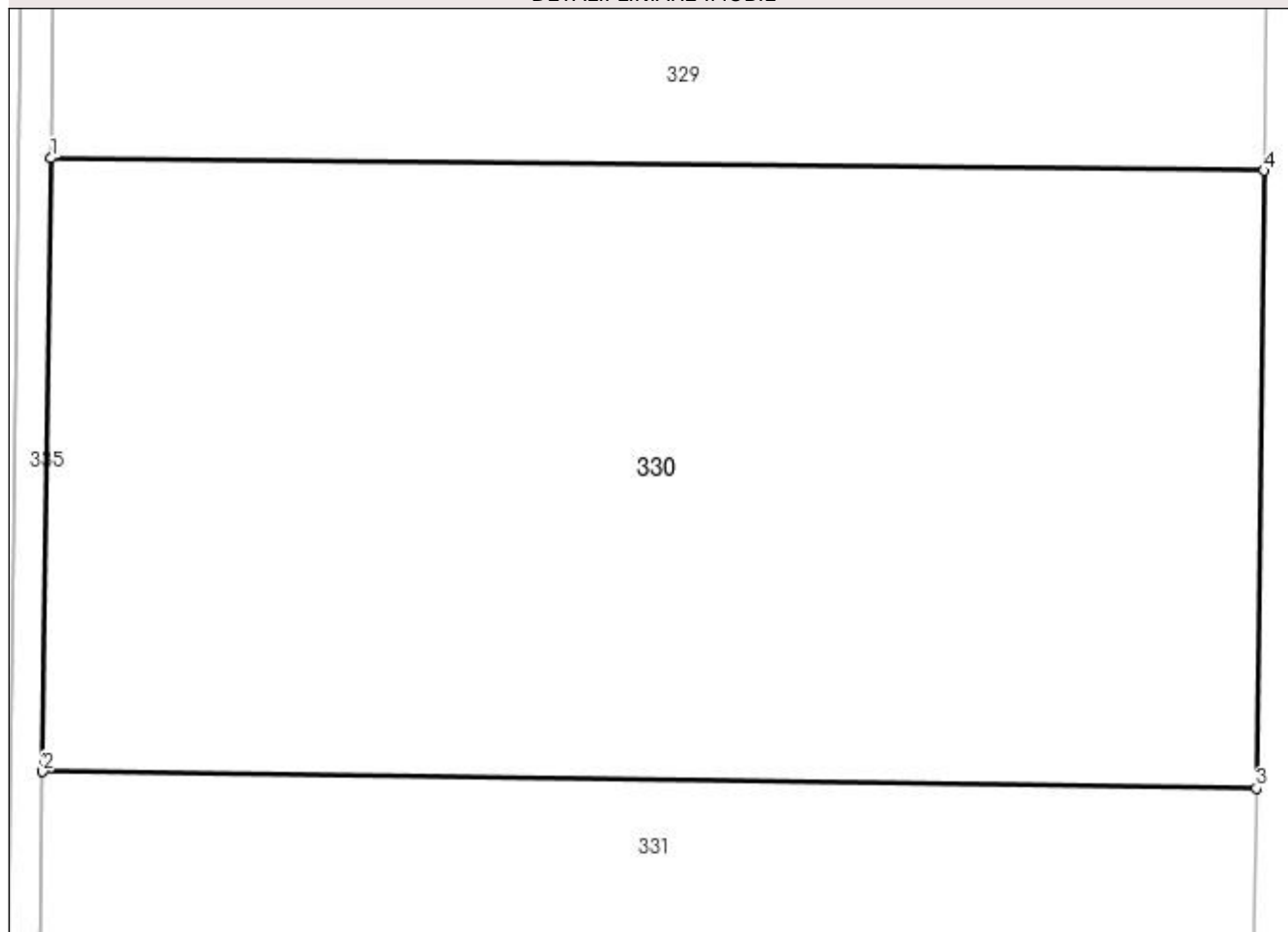
## Anexa Nr. 1 La Partea I

## Teren

Nr cadastral	Suprafața (mp)*	Observații / Referințe
86811	600	

\* Suprafața este determinată în planul de proiecție Stereo 70.

## DETALII LINIARE IMOBIL



## Date referitoare la teren

Crt	Categorie folosință	Intra vilan	Suprafața (mp)	Tarla	Parcelă	Nr. topo	Observații / Referințe
1	arabil	DA	600	23	408	-	

## Lungime Segmente

1) Valorile lungimilor segmentelor sunt obținute din proiecție în plan.

Punct început	X / Y	Punct sfârșit	X / Y	Lungime segment (** (m)
1	496.986,88 386.087,364	2	496.986,646 386.069,982	17.384
2	496.986,646 386.069,982	3	497.021,032 386.069,518	34.389
3	497.021,032 386.069,518	4	497.021,244 386.087,017	17.5
4	497.021,244 386.087,017	1	496.986,88 386.087,364	34.366



**\*\* Lungimile segmentelor sunt determinate în planul de proiecție Stereo 70 și sunt rotunjite la 1 milimetru.**

**\*\*\* Distanța dintre puncte este formată din segmente cumulate ce sunt mai mici decât valoarea 1 milimetru.**



**DATE DESPRE IMOBILUL NR. 331**

Oficiul de Cadastru și Publicitate Imobiliară ARGES  
Biroul de Cadastru și Publicitate Imobiliară Pitesti

**A. Partea I. Descrierea imobilului**

TEREN Intravilan

Adresa: Loc. Racovita, Bdul Dacia, Nr. 374, Jud. Arges, Punct "La Pod"

Nr. Crt	Nr cadastral Nr. topografic	Suprafața* (mp)	Observații / Referințe
A1	86785	800	Sector cadastral:5 Teren neimprejmuit;

**B. Partea II. Proprietari și acte**

Inscrieri privitoare la dreptul de proprietate și alte drepturi reale	Referințe
<b>50453 / 27/07/2021</b>	
Act Notarial nr. 3729, din 26/07/2021 emis de DIDEA IONEL;	
B9	A1
Intabulare, drept de PROPRIETATE- bun propriu, dobandit prin Conventie, cota actuala 1/1 1) PĂCURARU ILISEI, necăsătorit	

**C. Partea III. SARCINI .**

Inscrieri privind dezmembramintele dreptului de proprietate, drepturi reale de garanție și sarcini	Referințe
NU SUNT	

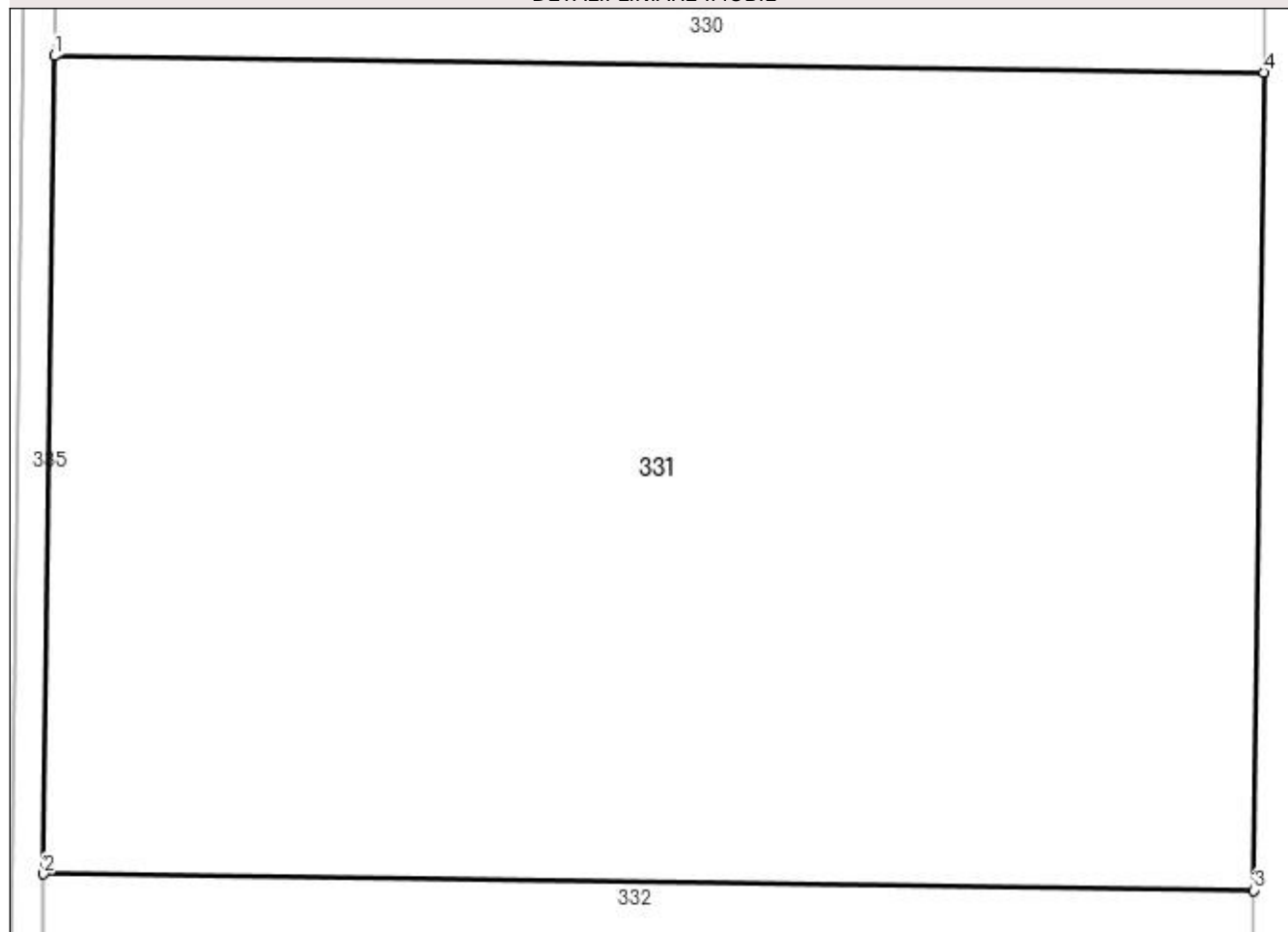
## Anexa Nr. 1 La Partea I

## Teren

Nr cadastral	Suprafața (mp)*	Observații / Referințe
86785	800	

\* Suprafața este determinată în planul de proiecție Stereo 70.

## DETALII LINIARE IMOBIL



## Date referitoare la teren

Crt	Categorie folosință	Intra vilan	Suprafața (mp)	Tarla	Parcelă	Nr. topo	Observații / Referințe
1	arabil	DA	800	23	408	-	

## Lungime Segmente

1) Valorile lungimilor segmentelor sunt obținute din proiecție în plan.

Punct început	X / Y	Punct sfârșit	X / Y	Lungime segment (** (m)
1	496.986,646 386.069,982	2	496.986,333 386.046,732	23.252
2	496.986,333 386.046,732	3	497.020,751 386.046,267	34.421
3	497.020,751 386.046,267	4	497.021,032 386.069,518	23.253
4	497.021,032 386.069,518	1	496.986,646 386.069,982	34.389

**\*\* Lungimile segmentelor sunt determinate în planul de proiecție Stereo 70 și sunt rotunjite la 1 milimetru.**

**\*\*\* Distanța dintre puncte este formată din segmente cumulate ce sunt mai mici decât valoarea 1 milimetru.**



**DATE DESPRE IMOBILUL NR. 332**

Oficiul de Cadastru și Publicitate Imobiliară ARGES  
Biroul de Cadastru și Publicitate Imobiliară Pitesti

**A. Partea I. Descrierea imobilului**

TEREN Intravilan

Adresa: Loc. Racovita, Bdul Dacia, Nr. 374, Jud. Arges, Punct "La Pod"

Nr. Crt	Nr cadastral Nr. topografic	Suprafața* (mp)	Observații / Referințe
A1	86694	1.506	Sector cadastral:5 Teren neimprejmuit;

**B. Partea II. Proprietari și acte**

Inscrieri privitoare la dreptul de proprietate și alte drepturi reale		Referințe
<b>23677 / 06/04/2021</b>		
Act Notarial nr. 795, din 05/04/2021 emis de Stan Ana;		
B7	Intabulare, drept de PROPRIETATE, dobândit prin Conventie, cota actuala 1/1 1) <b>STAN STORE PROJECT SRL-D</b> , CIF:29591118	A1
Act Notarial nr. 796, din 05/04/2021 emis de Stan Ana;		
B8	se noteaza interdictiile de instrainare, grevare, inchiriere, dezmembrare, alipire, construire, demolare, restructurare si amenajare, 1) <b>ING BANK N.V. AMSTERDAM SUCURSALA BUCURESTI</b> , CIF:6151100	A1

**C. Partea III. SARCINI**

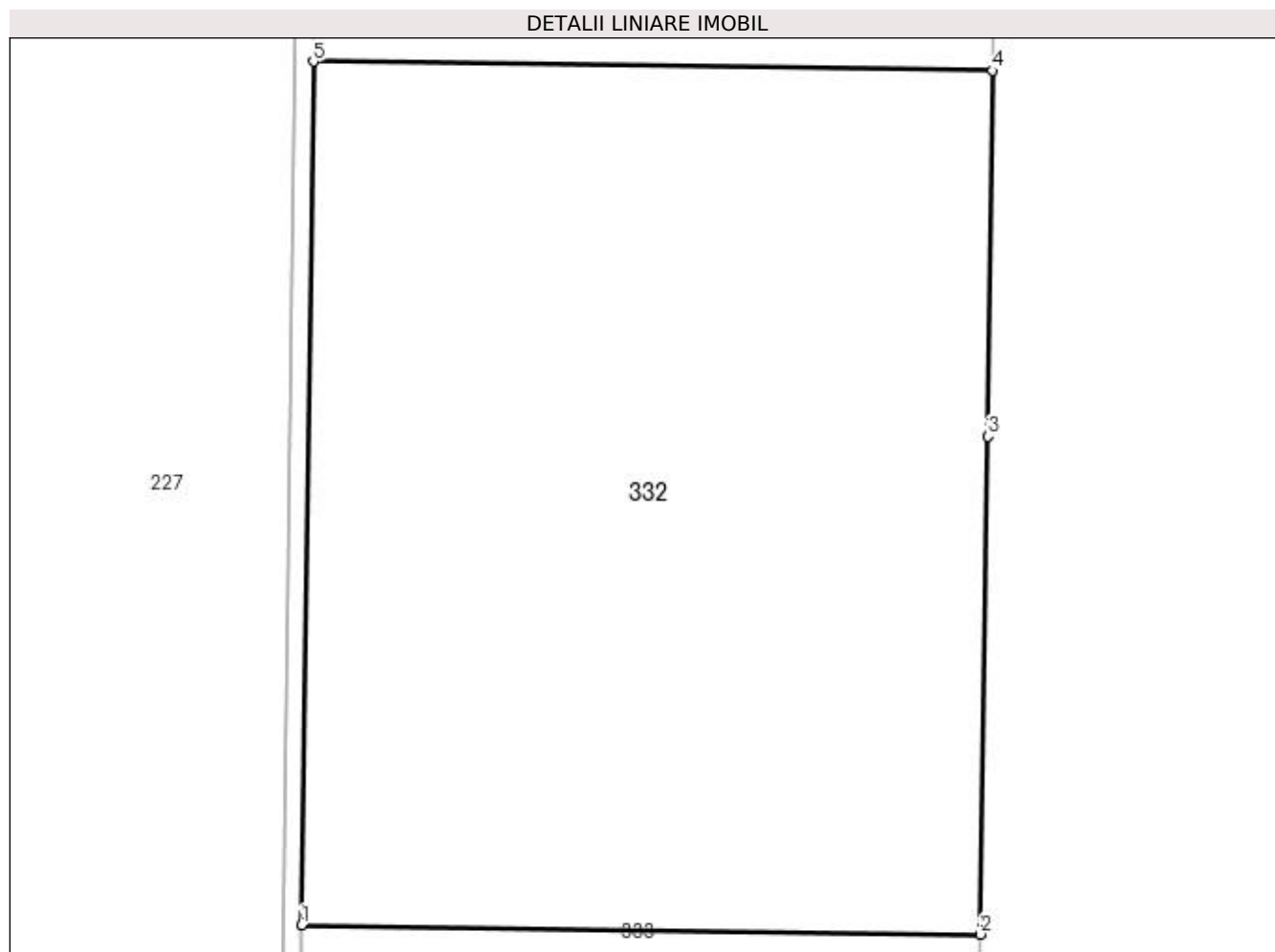
Inscrieri privind dezmembramintele dreptului de proprietate, drepturi reale de garanție și sarcini		Referințe
<b>23677 / 06/04/2021</b>		
Act Notarial nr. 796, din 05/04/2021 emis de Stan Ana;		
C1	Intabulare, drept de IPOTECA, Valoare:157410 LEI, plus celelalte obligatii de plata aferente creditului 1) <b>ING BANK N.V. AMSTERDAM SUCURSALA BUCURESTI</b> , CIF:6151100	A1

## Anexa Nr. 1 La Partea I

## Teren

Nr cadastral	Suprafața (mp)*	Observații / Referințe
86694	1.506	

\* Suprafața este determinată în planul de proiecție Stereo 70.



## Date referitoare la teren

Crt	Categorie folosință	Intra vilan	Suprafața (mp)	Tarla	Parcelă	Nr. topo	Observații / Referințe
1	arabil	DA	1.506	23	408	-	

## Lungime Segmente

1) Valorile lungimilor segmentelor sunt obținute din proiecție în plan.

Punct început	X / Y	Punct sfârșit	X / Y	Lungime segment (** (m)
1	496.985,744 386.002,984	2	497.020,12 386.002,52	34.379
2	497.020,12 386.002,52	3	497.020,527 386.027,741	25.224
3	497.020,527 386.027,741	4	497.020,751 386.046,267	18.527
4	497.020,751 386.046,267	5	496.986,333 386.046,732	34.421
5	496.986,333 386.046,732	1	496.985,744 386.002,984	43.752



**\*\* Lungimile segmentelor sunt determinate în planul de proiecție Stereo 70 și sunt rotunjite la 1 milimetru.**

**\*\*\* Distanța dintre puncte este formată din segmente cumulate ce sunt mai mici decât valoarea 1 milimetru.**



**DATE DESPRE IMOBILUL NR. 333**

Oficiul de Cadastru și Publicitate Imobiliară ARGES  
Biroul de Cadastru și Publicitate Imobiliară Pitesti

**A. Partea I. Descrierea imobilului**

TEREN Intravilan

Adresa: Loc. Racovita, Bdul Dacia, Nr. 374, Jud. Arges, Punct "La Pod"

Nr. Crt	Nr cadastral Nr. topografic	Suprafața* (mp)	Observații / Referințe
A1	86661	2.000	Sector cadastral:5 Teren neimprejmuit;

**B. Partea II. Proprietari și acte**

Inscrieri privitoare la dreptul de proprietate și alte drepturi reale		Referințe
<b>40994 / 26/08/2020</b>		
Act Notarial nr. 1423, din 25/08/2020 emis de Stan Ana;		
B9	Intabulare, drept de PROPRIETATE- bun propriu, dobandit prin Conventie, cota actuala 1/1 1) PREDICĂ IONUȚ-ANDREI, necasatorit	A1

**C. Partea III. SARCINI**

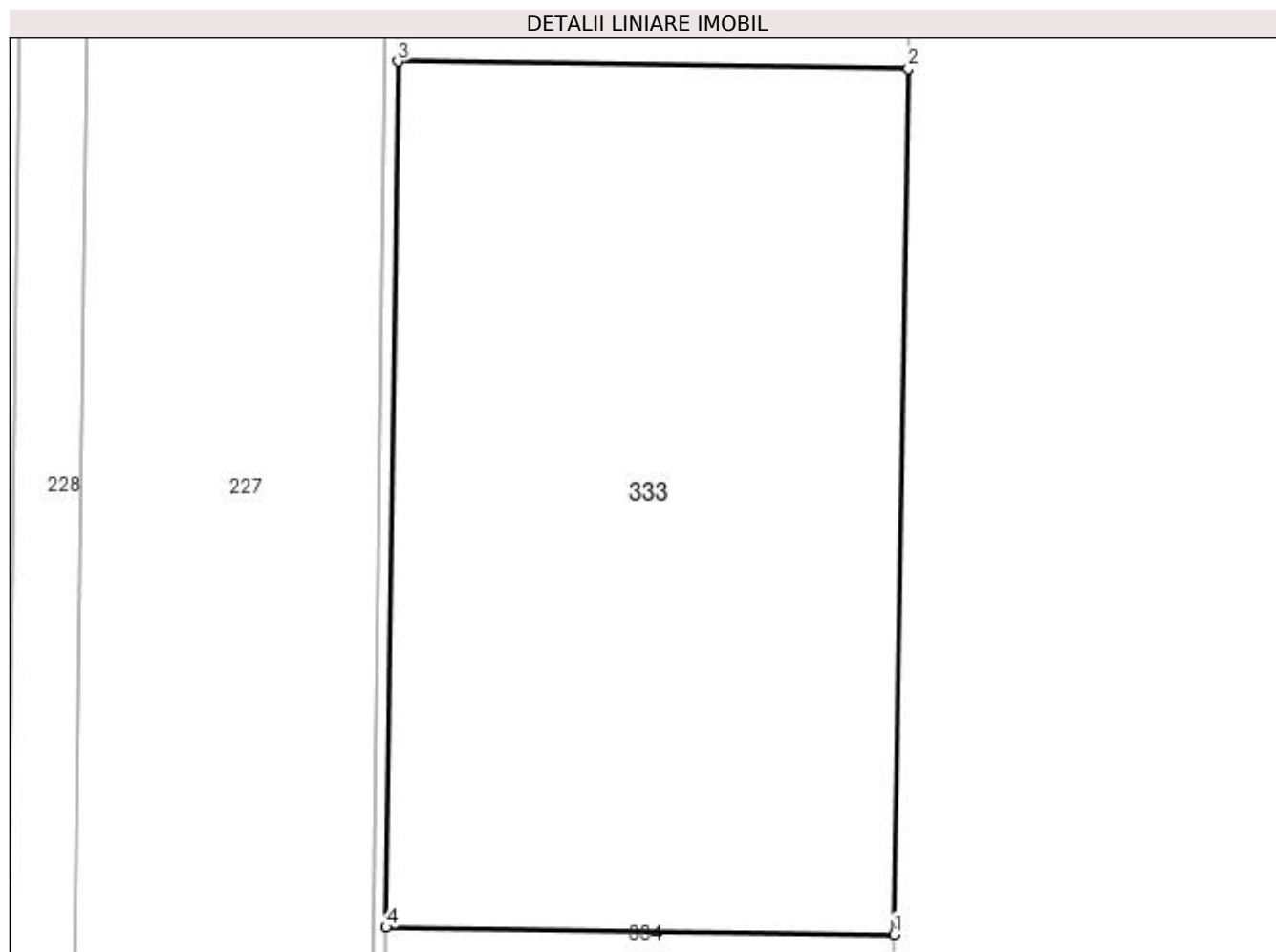
Inscrieri privind dezmembramintele dreptului de proprietate, drepturi reale de garanție și sarcini		Referințe
<b>4765 / 27/01/2021</b>		
Act Notarial nr. 174, din 26/01/2021 emis de Stan Ana;		
C1	Intabulare, drept de SUPERFICIE, pe toata durata existentei constructiei ce se va edifica, dar nu mai mult de 99 de ani si nu mai puțin de 5 ani, incepand cu data de 26.01.2021, 1) GENERAL SMART WASH SRL, CIF:43399798	A1
<b>6103 / 31/01/2022</b>		
Act Notarial nr. 147, din 21/01/2022 emis de Polihovici Daniela;		
C2	se noteaza conventia autentificata sub nr. 147 din 21.01.2022 de notar public Polihovici Daniela, 1) VP REALTY SA, CIF:21285970	A1

## Anexa Nr. 1 La Partea I

## Teren

Nr cadastral	Suprafața (mp)*	Observații / Referințe
86661	2.000	

\* Suprafața este determinată în planul de proiecție Stereo 70.



## Date referitoare la teren

Crt	Categorie folosință	Intra vilan	Suprafața (mp)	Tarla	Parcelă	Nr. topo	Observații / Referințe
1	arabil	DA	2.000	23	408	-	

## Lungime Segmente

1) Valorile lungimilor segmentelor sunt obținute din proiecție în plan.

Punct început	X / Y	Punct sfârșit	X / Y	Lungime segment (** (m)
1	497.019,18 385.944,223	2	497.020,12 386.002,52	58.305
2	497.020,12 386.002,52	3	496.985,744 386.002,984	34.379
3	496.985,744 386.002,984	4	496.984,958 385.944,684	58.305
4	496.984,958 385.944,684	1	497.019,18 385.944,223	34.225

**\*\* Lungimile segmentelor sunt determinate în planul de proiecție Stereo 70 și sunt rotunjite la 1 milimetru.**

**\*\*\* Distanța dintre puncte este formată din segmente cumulate ce sunt mai mici decât valoarea 1 milimetru.**



**DATE DESPRE IMOBILUL NR. 334**

Oficiul de Cadastru și Publicitate Imobiliară ARGES  
Biroul de Cadastru și Publicitate Imobiliară Pitesti

**A. Partea I. Descrierea imobilului**

TEREN Intravilan

Adresa: Loc. Racovita, Bdul Dacia, Nr. 374, Jud. Arges, Punct "La Pod"

Nr. Crt	Nr cadastral Nr. topografic	Suprafața* (mp)	Observații / Referințe
A1	86586	2.363	Sector cadastral:5 Teren neimprejmuit;

**B. Partea II. Proprietari și acte**

Inscrieri privitoare la dreptul de proprietate și alte drepturi reale		Referințe
<b>34840 / 23/07/2020</b>		
Act Notarial nr. 3641, din 22/07/2020 emis de DIDEA IONEL;		
B10	Intabulare, drept de PROPRIETATE- bun comun, dobandit prin Conventie, cota actuala 1/1 1) <b>BURULEA ILIE</b> , căsătorit cu 2) <b>BURULEA MARIA</b>	A1

**C. Partea III. SARCINI .**

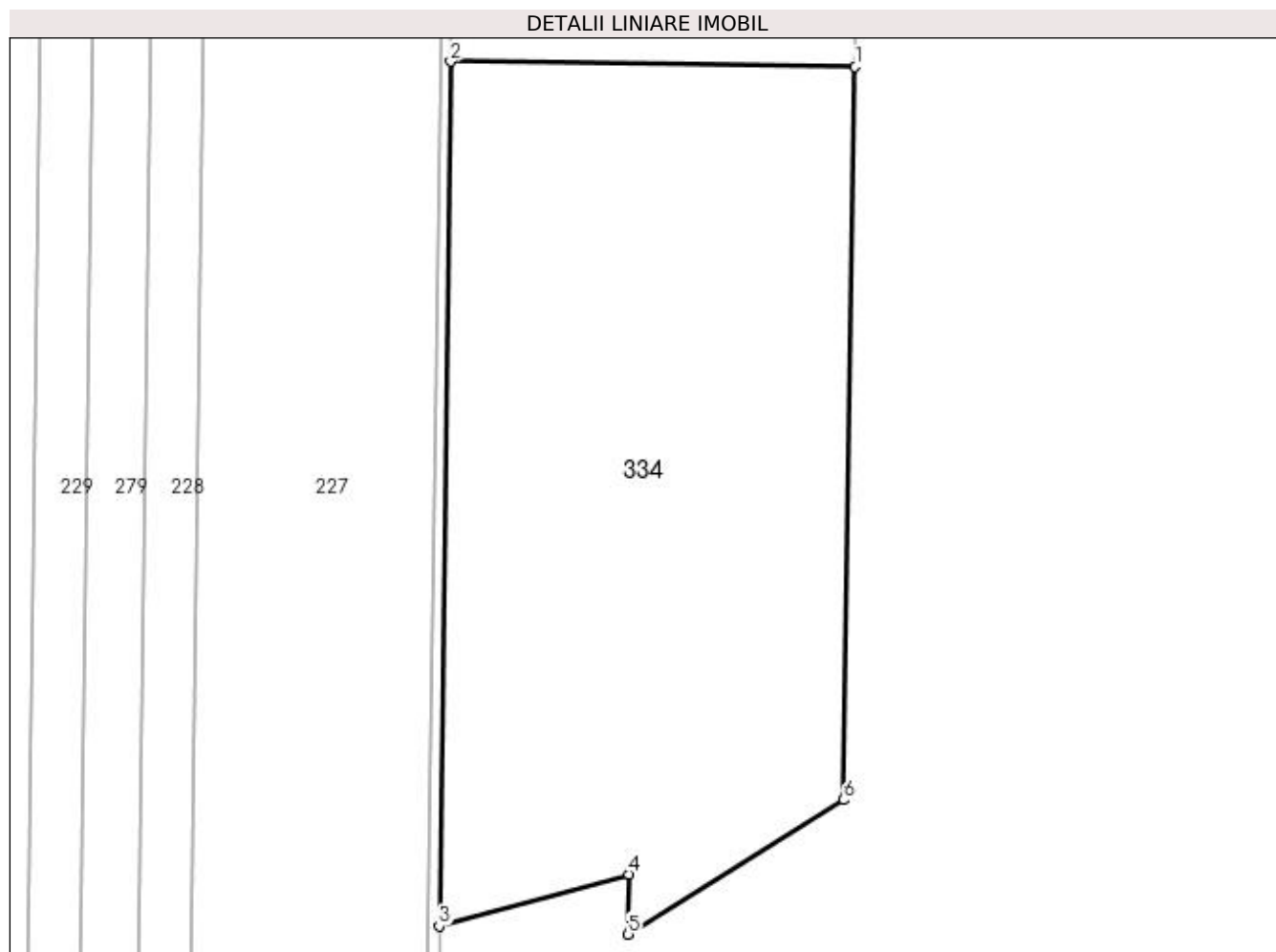
Inscrieri privind dezmembramintele dreptului de proprietate, drepturi reale de garanție și sarcini	Referințe
NU SUNT	

## Anexa Nr. 1 La Partea I

## Teren

Nr cadastral	Suprafața (mp)*	Observații / Referințe
86586	2.363	

\* Suprafața este determinată în planul de proiecție Stereo 70.



## Date referitoare la teren

Crt	Categorie folosință	Intra vilan	Suprafața (mp)	Tarla	Parcelă	Nr. topo	Observații / Referințe
1	arabil	DA	2.363	23	408	-	

## Lungime Segmente

1) Valorile lungimilor segmentelor sunt obținute din proiecție în plan.

Punct început	X / Y	Punct sfârșit	X / Y	Lungime segment (** (m)
1	497.019,18 385.944,223	2	496.984,958 385.944,684	34.225
2	496.984,958 385.944,684	3	496.983,973 385.871,529	73.162
3	496.983,973 385.871,529	4	497.000,043 385.875,931	16.662
4	497.000,043 385.875,931	5	496.999,971 385.870,85	5.082
5	496.999,971 385.870,85	6	497.018,181 385.882,231	21.474



Punct început	X / Y	Punct sfârşit	X / Y	Lungime segment (** (m)
6	497.018,181 385.882,231	1	497.019,18 385.944,223	62.0

\*\* Lungimile segmentelor sunt determinate în planul de proiecţie Stereo 70 şi sunt rotunjite la 1 milimetru.

\*\*\* Distanţa dintre puncte este formată din segmente cumulate ce sunt mai mici decât valoarea 1 milimetru.



**DATE DESPRE IMOBILUL NR. 335**

Oficiul de Cadastru și Publicitate Imobiliară ARGES  
 Biroul de Cadastru și Publicitate Imobiliară Pitesti

**A. Partea I. Descrierea imobilului**

TEREN Intravilan

Adresa: Loc. Racovita, Jud. Arges

Nr. Crt	Nr cadastral Nr. topografic	Suprafața* (mp)	Observații / Referințe
A1		400	Sector cadastral:5 Teren neimprejmuit;

**B. Partea II. Proprietari și acte**

Inscrieri privitoare la dreptul de proprietate și alte drepturi reale	Referințe
/	
Act Notarial nr. 33, din 21/03/2008 emis de NP Caunei-Florescu Mariana;	
B1	A1
Intabulare, drept de PROPRIETATE, dobandit prin lesire Din Indiviziune, cota actuala 1/1 1) RADU FLORICA	

**C. Partea III. SARCINI .**


Inscrieri privind dezmembramintele dreptului de proprietate, drepturi reale de garanție și sarcini	Referințe
NU SUNT	

## Anexa Nr. 1 La Partea I

## Teren

Nr cadastral	Suprafața (mp)*	Observații / Referințe
	400	

\* Suprafața este determinată în planul de proiecție Stereo 70.



## Date referitoare la teren

Crt	Categorie folosință	Intravilan	Suprafața (mp)	Tarla	Parcelă	Nr. topo	Observații / Referințe
1	arabil	DA	400	23	408	-	

## Lungime Segmente

1) Valorile lungimilor segmentelor sunt obținute din proiecție în plan.

Punct început	X / Y	Punct sfârșit	X / Y	Lungime segment (** (m)
1	496.983,973 385.871,529	2	496.984,958 385.944,684	73.162
2	496.984,958 385.944,684	3	496.985,744 386.002,984	58.305
3	496.985,744 386.002,984	4	496.986,333 386.046,732	43.752
4	496.986,333 386.046,732	5	496.986,646 386.069,982	23.252
5	496.986,646 386.069,982	6	496.986,88 386.087,364	17.384

Punct început	X / Y	Punct sfârșit	X / Y	Lungime segment (** (m)
6	496.986,88 386.087,364	7	496.987,148 386.107,245	19.883
7	496.987,148 386.107,245	8	496.987,388 386.125,006	17.763
8	496.987,388 386.125,006	9	496.987,413 386.126,888	1.882
9	496.987,413 386.126,888	10	496.987,575 386.138,958	12.071
10	496.987,575 386.138,958	11	496.987,761 386.152,765	13.808
11	496.987,761 386.152,765	12	496.987,788 386.154,765	2.0
12	496.987,788 386.154,765	13	496.988,356 386.196,931	42.17
13	496.988,356 386.196,931	14	496.989,708 386.297,309	100.387
14	496.989,708 386.297,309	15	496.988,747 386.297,321	0.961
15	496.988,747 386.297,321	16	496.982,998 385.865,307	432.052
16	496.982,998 385.865,307	17	496.983,969 385.865,96	1.17
17	496.983,969 385.865,96	1	496.983,973 385.871,529	5.569

\*\* Lungimile segmentelor sunt determinate în planul de proiecție Stereo 70 și sunt rotunjite la 1 milimetru.

\*\*\* Distanța dintre puncte este formată din segmente cumulate ce sunt mai mici decât valoarea 1 milimetru.



**DATE DESPRE IMOBILUL NR. 336**

Oficiul de Cadastru și Publicitate Imobiliară ARGES  
Biroul de Cadastru și Publicitate Imobiliară Pitesti

**A. Partea I. Descrierea imobilului**

TEREN Intravilan

Adresa: Loc. Mioveni, Jud. Arges, Punct "La Moara"

Nr. Crt	Nr cadastral Nr. topografic	Suprafața* (mp)	Observații / Referințe
A1	85516	25	Sector cadastral:23 Teren neimprejmut;

**B. Partea II. Proprietari și acte**

Inscrieri privitoare la dreptul de proprietate și alte drepturi reale		Referințe
<b>44559 / 31/08/2018</b>		
Act Notarial nr. 2318, din 15/09/2016 emis de Mihalache Cristina;		
B2	Intabulare, drept de PROPRIETATE, dobândit prin Conventie, cota actuala 1/1 1) ALPHA REAL ESTATE INVESTMENT SRL, CIF:32558618 <i>OBSERVATII: pozitie transcrisa din CF 81164/Mioveni, inscrisa prin incheierea nr. 47023 din 21/09/2016;</i>	A1
<b>30533 / 06/05/2021</b>		
Act Notarial nr. 666, din 05/05/2021 emis de Valmar Ioana;		
B4	se noteaza interdictiile de construire, grevare, comodat, instrainare, alipire, dezmembrare, demolare, 1) ERSTE GROUP BANK AG, CIF:9999999999999 2) BANCA COMERCIALĂ ROMÂNĂ SA, CIF:361757	A1

**C. Partea III. SARCINI**

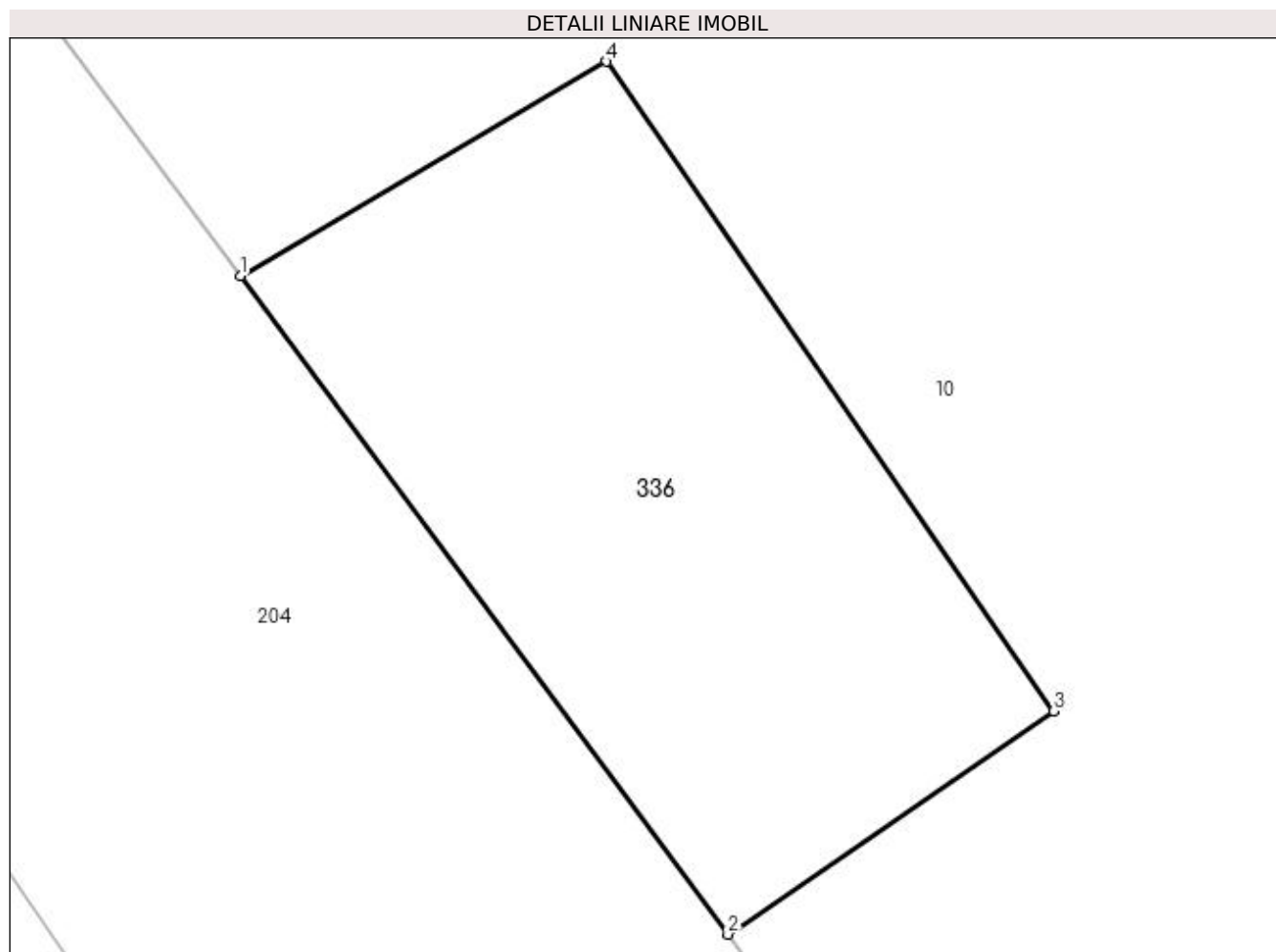
Inscrieri privind dezmembramintele dreptului de proprietate, drepturi reale de garanție și sarcini		Referințe
<b>44560 / 31/08/2018</b>		
Act Notarial nr. 5391, din 30/08/2018 emis de DIDEA IONEL;		
C1	se noteaza conventia autentificata sub nr. 5391 din 30.08.2018 1) SOCIETATEA DISTRIBUTIE ENERGIE OLTENIA SA, CIF:9999999999999	A1
<b>30533 / 06/05/2021</b>		
Act Notarial nr. 666, din 05/05/2021 emis de Valmar Ioana;		
C2	Intabulare, drept de IPOTECA, Valoare:63038320 EUR-plus celelalte obligatii de plata aferente creditului 1) ERSTE GROUP BANK AG, CIF:9999999999999 2) BANCA COMERCIALĂ ROMÂNĂ SA, CIF:361757	A1
C3	se noteaza dreptul de ipoteca mobiliara pentru valoarea de 63038320 EUR plus celelalte obligatii de plata aferente creditului, asupra oricaror venituri din chirii si/sau arenze, prezente si viitoare si orice alte venituri generate de/sau in legatura cu imobilul ipotecat sau oricare parte din acesta, precum si asupra indemnizatiilor platite in temeiul unor contracte de asigurare cu privire la plata unor asemenea chirii/arenzi, 1) ERSTE GROUP BANK AG, CIF:9999999999999 2) BANCA COMERCIALĂ ROMÂNĂ SA, CIF:361757	A1

## Anexa Nr. 1 La Partea I

## Teren

Nr cadastral	Suprafața (mp)*	Observații / Referințe
85516	25	

\* Suprafața este determinată în planul de proiecție Stereo 70.



## Date referitoare la teren

Crt	Categorie folosință	Intravilan	Suprafața (mp)	Tarla	Parcelă	Nr. topo	Observații / Referințe
1	curți constructii	DA	25	18	361	-	

## Lungime Segmente

1) Valorile lungimilor segmentelor sunt obținute din proiecție în plan.

Punct început	X / Y	Punct sfârșit	X / Y	Lungime segment (** (m)
1	494.928,772 384.523,062	2	494.933,04 384.517,301	7.17
2	494.933,04 384.517,301	3	494.935,892 384.519,254	3.457
3	494.935,892 384.519,254	4	494.931,976 384.524,935	6.9
4	494.931,976 384.524,935	1	494.928,772 384.523,062	3.711



**\*\* Lungimile segmentelor sunt determinate în planul de proiecție Stereo 70 și sunt rotunjite la 1 milimetru.**

**\*\*\* Distanța dintre puncte este formată din segmente cumulate ce sunt mai mici decât valoarea 1 milimetru.**

