

# PLAN CADASTRAL

Comuna Mioarele, jud. Argeș

Sector cadastral nr. 36

Scara 1:1000

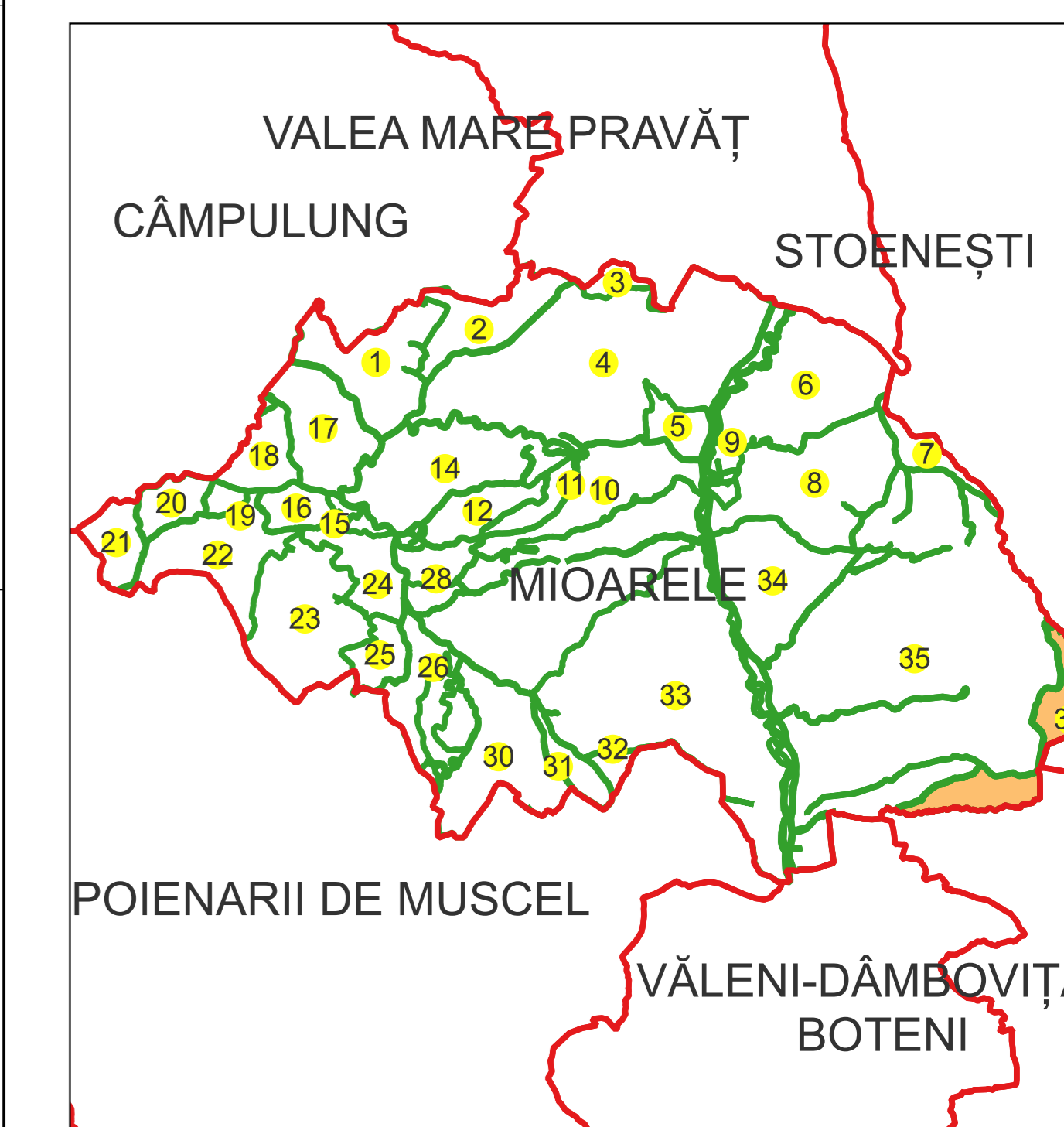
Sistem de proiecție: Stereografic 1970

Planșa nr. 1/5


spre publicare



Schema disponerii sectoarelor cadastrale



Schema disponerii planșelor



## Legenda

	LIMITA UAT
<b>MIOARELE</b>	Denumire UAT
	LIMITA SECTOR CADASTRAL [37]
<b>36</b>	Număr sector cadastral
	LIMITA INTRAVILAN
<b>Mățau</b>	Denumire intravilan
	LIMITA TARLA
<b>T18</b>	Număr tarla
	LIMITA CONSTRUCTII
<b>C1</b>	Număr corp
	LIMITA IMOBIL
	OBIECTIV DE INTERES LOCAL
<b>1324</b>	ID imobil
<b>12</b>	Număr poștal
<b>AA</b>	Denumire Arteră
	Hidrografie
<b>AA</b>	Obiective de interes public

Semnat electronic de către Ing.  
Mihai-Alexandru Hruza conform  
imputernicirii nr. 117/13.07.2022

Data 21.11.2024

# PLAN CADASTRAL

Comuna Mioarele, jud. Argeș

Sector cadastral nr. 36

Scara 1:1000

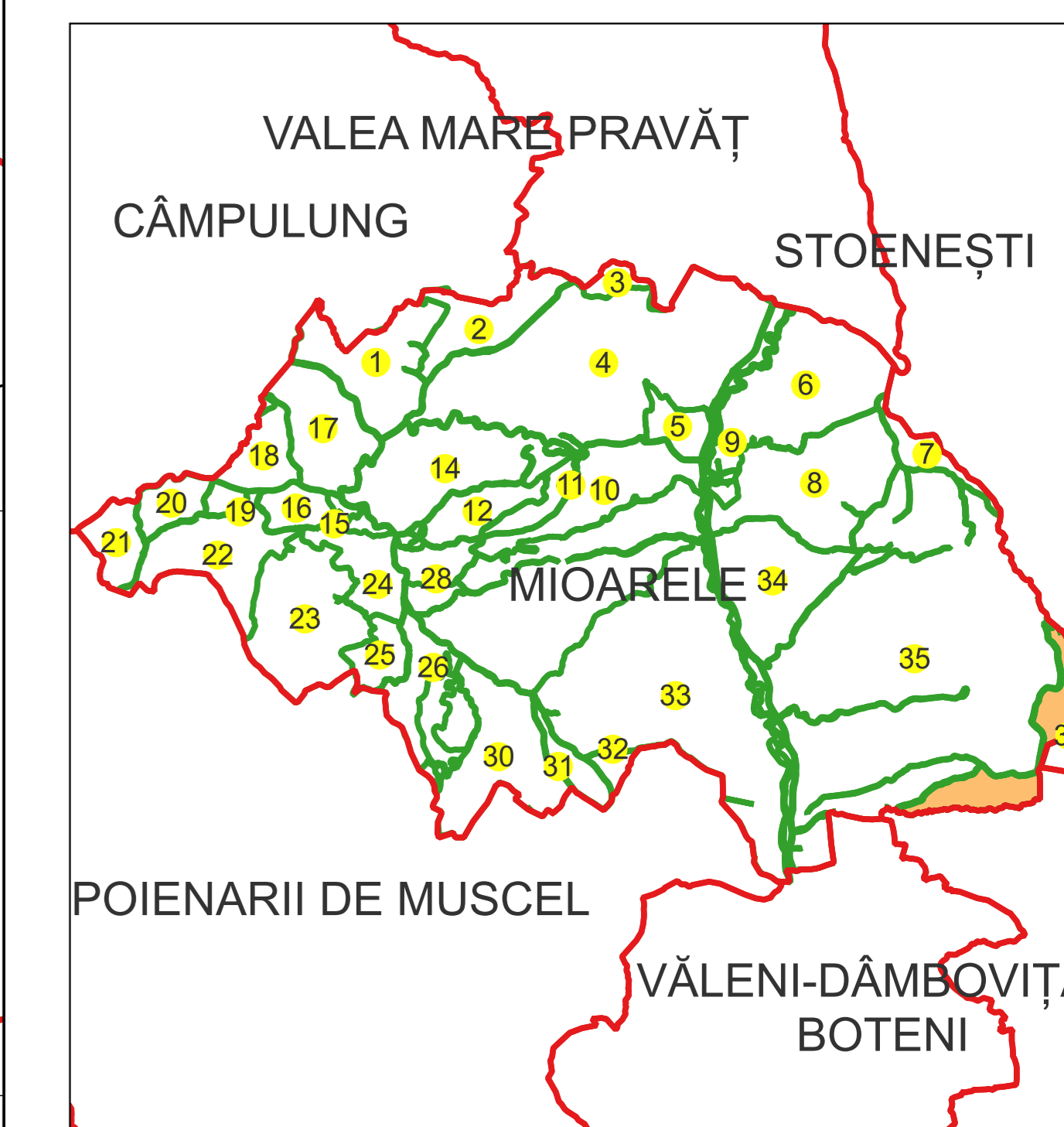
Sistem de proiecție: Stereografic 1970

Planșa nr. 2/5


spre publicare



Schema dispunerii sectoarelor cadastrale



Schema dispunerii planșelor



## Legenda

	LIMITA UAT
<b>MIOARELE</b>	Denumire UAT
	LIMITA SECTOR CADASTRAL [37]
<b>36</b>	Număr sector cadastral
	LIMITA INTRAVILAN
<b>Mățau</b>	Denumire intravilan
	LIMITA TARLA
<b>T18</b>	Număr tarla
	LIMITA CONSTRUCTII
<b>C1</b>	Număr corp
	LIMITA IMOBIL
	OBIECTIV DE INTERES LOCAL
<b>1324</b>	ID imobil
<b>12</b>	Număr poștal
<b>Aa</b>	Denumire Arteră
	Hidrografie
<b>Aa</b>	Obiective de interes public

Semnat electronic de către Ing.  
Mihai-Alexandru Hruza conform  
Inspecției nr. 117/13.07.2022

Data 21.11.2024

# PLAN CADASTRAL

Comuna Mioarele, jud. Argeș

Sector cadastral nr. 36

Scara 1:1000

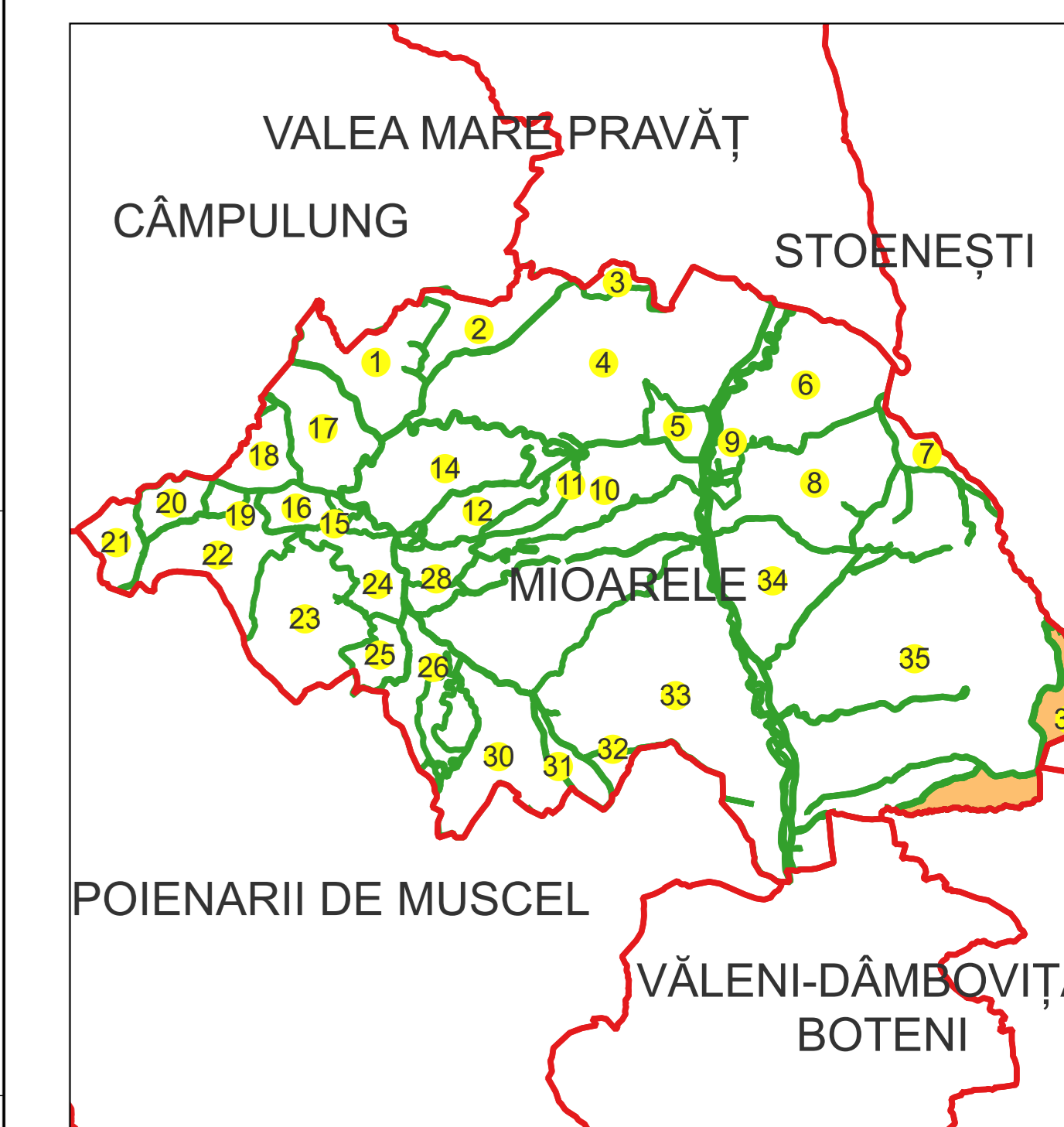
Sistem de proiecție: Stereografic 1970

Planșa nr. 3/5


spre publicare



Schema dispunerii sectoarelor cadastrale



Schema dispunerii planșelor



## Legenda

	LIMITA UAT
<b>MIOARELE</b>	Denumire UAT
	LIMITA SECTOR CADASTRAL [37]
<b>36</b>	Număr sector cadastral
	LIMITA INTRAVILAN
<b>Mățau</b>	Denumire intravilan
	LIMITA TARLA
<b>T18</b>	Număr tarla
	LIMITA CONSTRUCTII
<b>C1</b>	Număr corp
	LIMITA IMOBIL
<b>1324</b>	ID imobil
<b>12</b>	Număr poștal
<b>Aa</b>	Denumire Arteră
	Hidrografie
<b>Aa</b>	Obiective de interes public

Semnat electronic de către Ing.  
Mihai-Alexandru Hruza conform  
Împuternicirii nr. 117/13.07.2022

Data 21.11.2024

STOENEȘTI

CETĂȚENI

**36** MIOARELE  
3190

3650

PLAN CADASTRAL

Comuna Mioarele, jud. Argeş

Sector cadastral nr. 36

Scara 1:1000

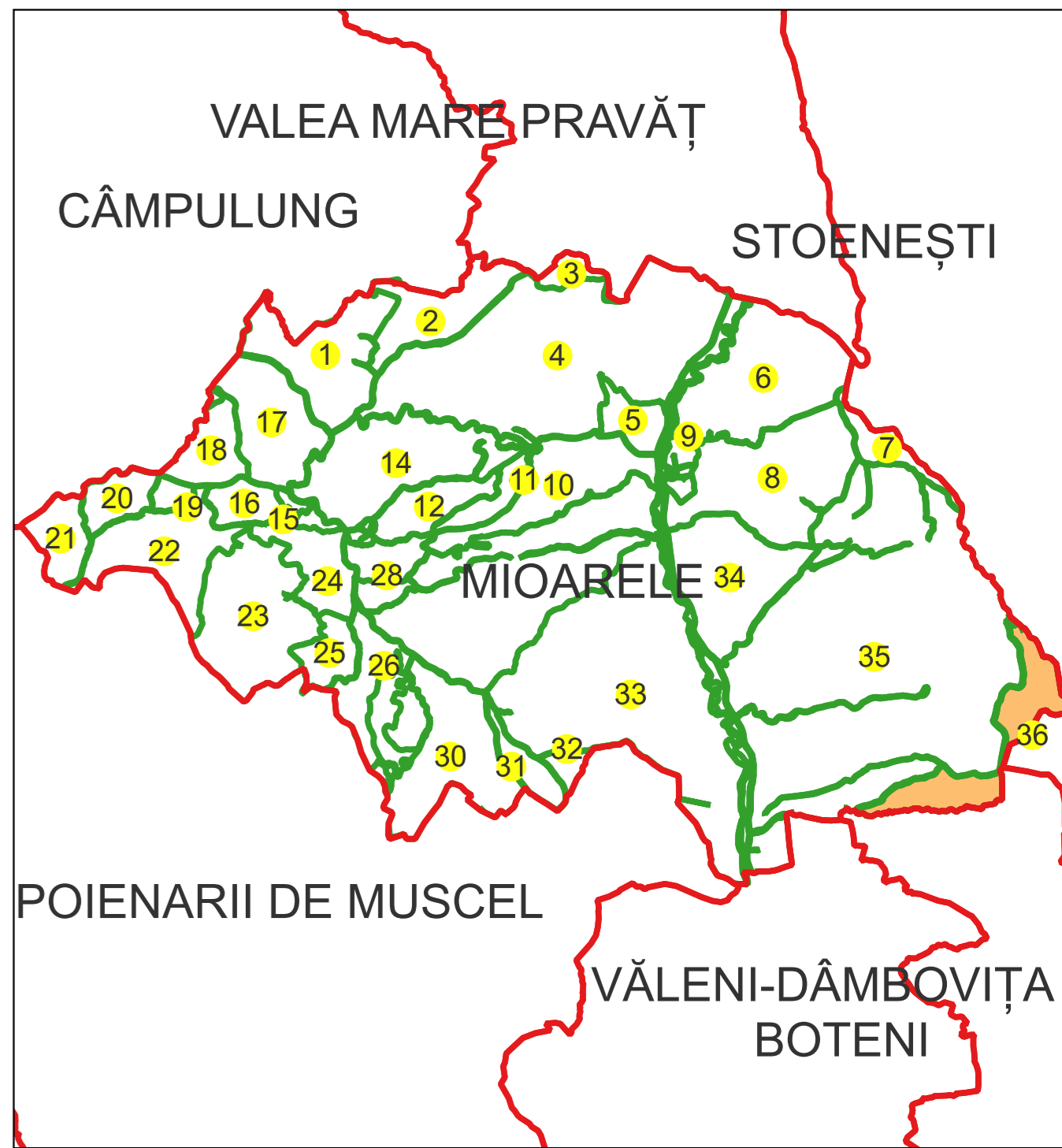
Sistem de proiecție: Stereografic 1970

Planşa nr. 4/5


spre publicare



Schema dispunerii sectoarelor cadastrale



Schema dispunerii planşelor

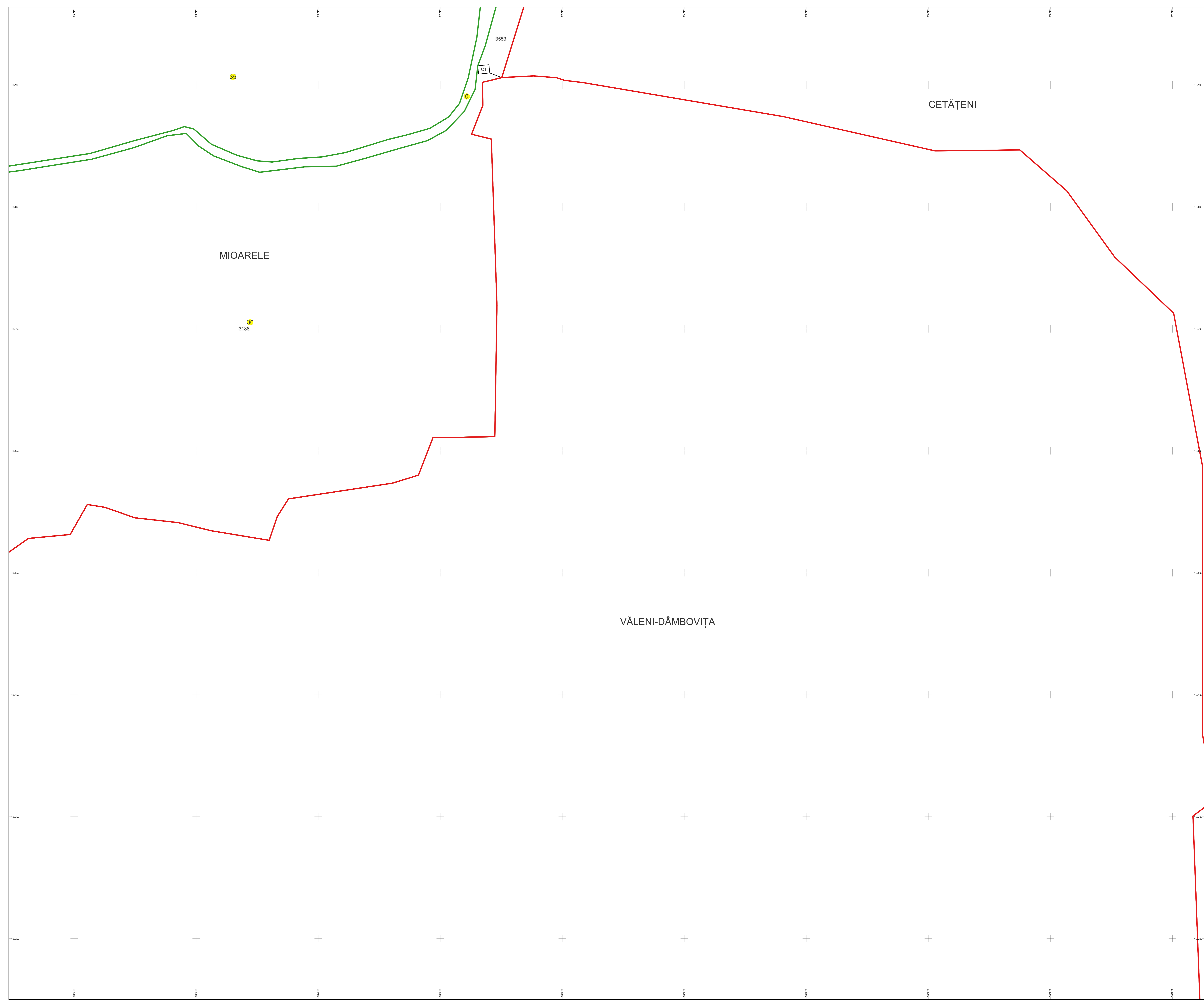


Legenda

	LIMITA UAT
	Denumire UAT
	LIMITA SECTOR CADASTRAL [37]
	Număr sector cadastral
	LIMITA INTRAVILAN
	Denumire intravilan
	LIMITA TARLA
	Număr tarla
	LIMITA CONSTRUCTII
	Număr corp
	LIMITA IMOBIL
	ID imobil
	Număr poştal
	Denumire Arteră
	Hidrografie
	Obiective de interes public

Semnat electronic de către Ing. Mihai-Alexandru Hruza conform Instructiunii nr. 117/13.07.2022

Data 21.11.2024



# PLAN CADASTRAL

Comuna Mioarele, jud. Argeş

Sector cadastral nr. 36

Scara 1:1000

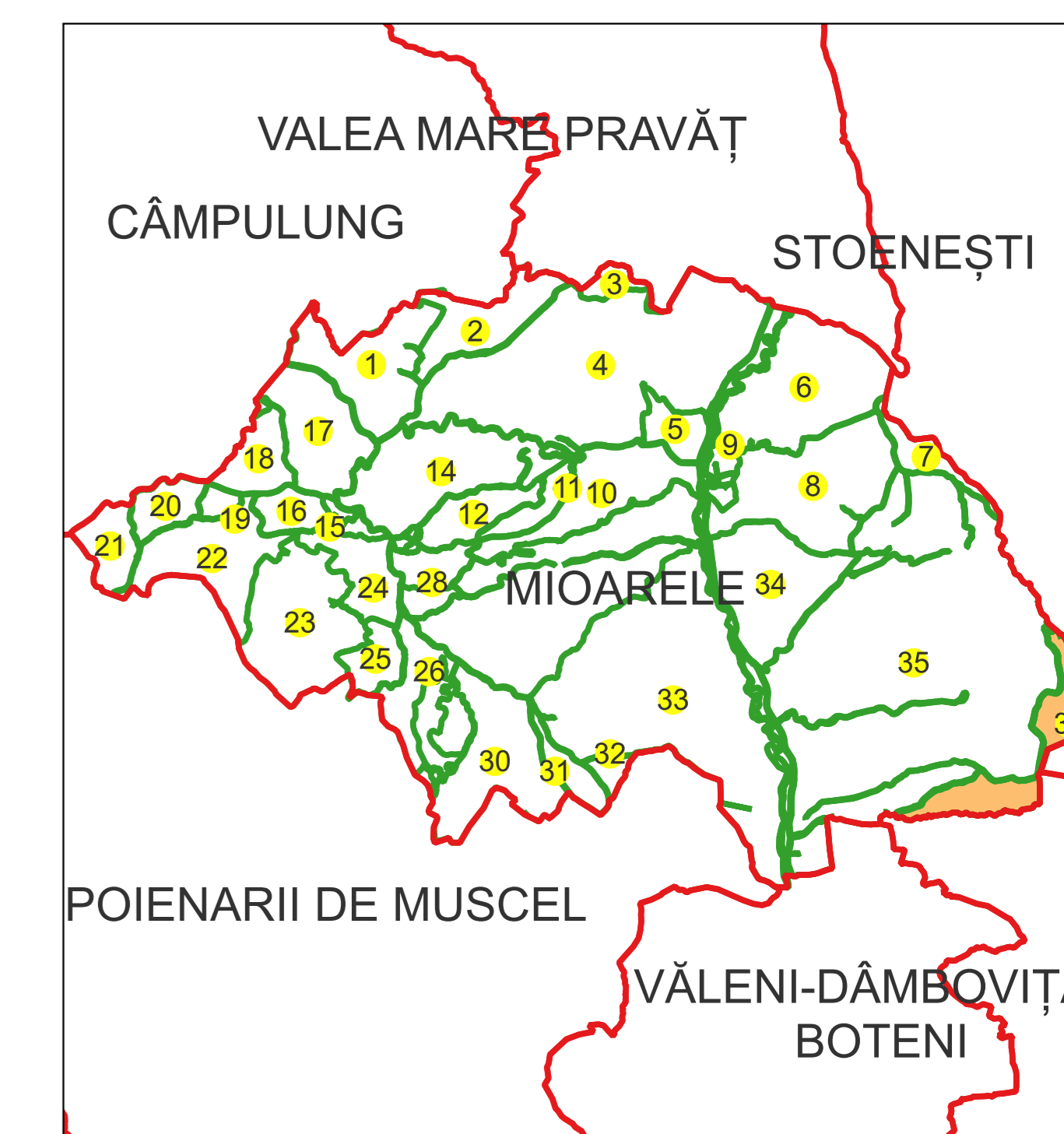
Sistem de proiecție: Stereografic 1970

Planşa nr. 5/5

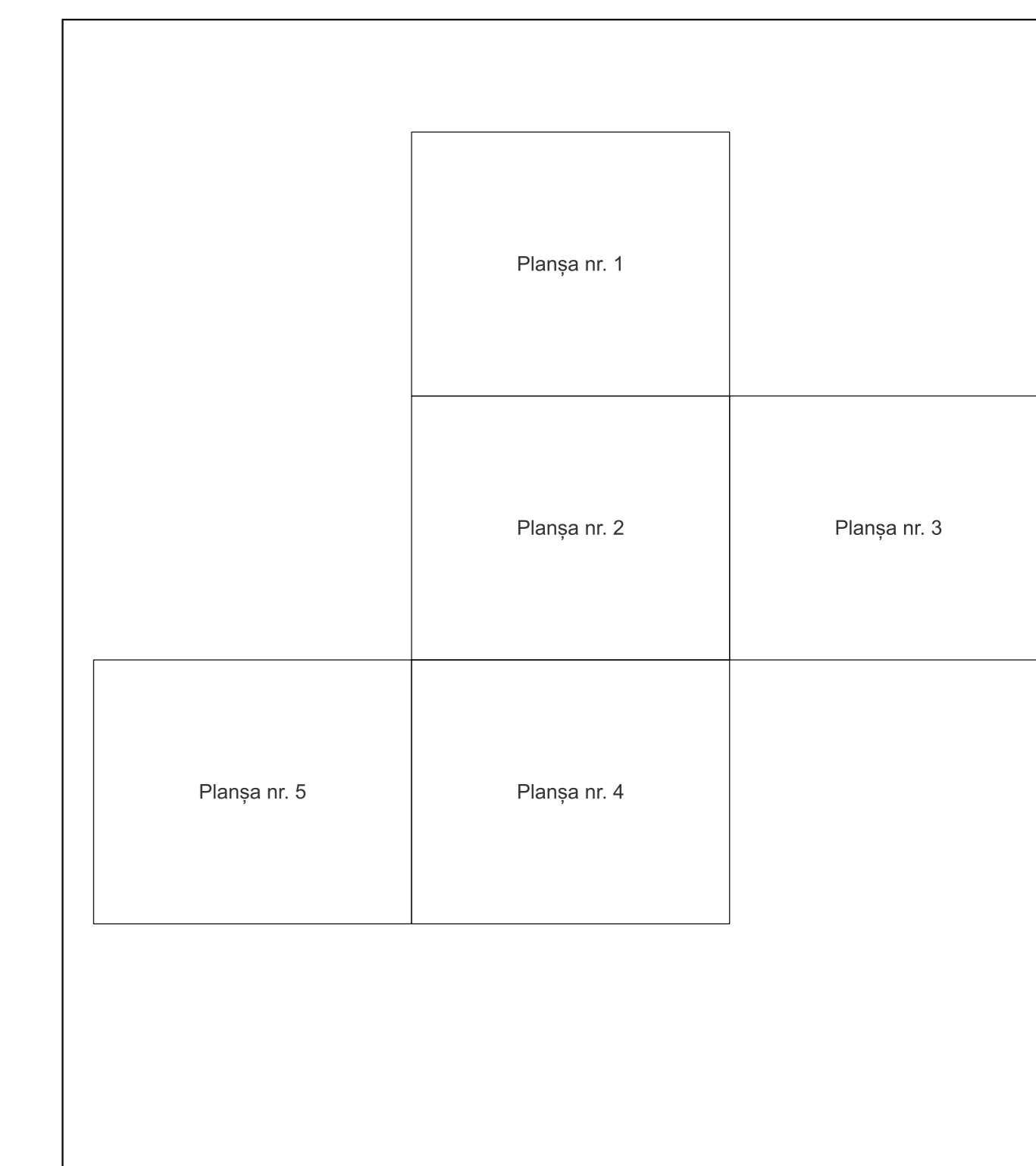
spre publicare



Schema dispunerii sectoarelor cadastrale



Schema dispunerii planşelor



## Legenda

	LIMITA UAT
<b>MIOARELE</b>	Denumire UAT
	LIMITA SECTOR CADASTRAL [37]
<b>36</b>	Număr sector cadastral
	LIMITA INTRAVILAN
<b>Măţau</b>	Denumire intravilan
	LIMITA TARLA
<b>T18</b>	Număr tarla
	LIMITA CONSTRUCTII
<b>C1</b>	Număr corp
	LIMITA IMOBIL
<b>1324</b>	ID imobil
<b>12</b>	Număr poştal
<b>AA</b>	Denumire Arteră
	Hidrografie
<b>AA</b>	Obiective de interes public

Semnat electronic de către Ing.  
Mihai-Alexandru Hruza conform  
Imputernicirii nr. 117/13.07.2022

Data 21.11.2024

