

PLAN CADASTRAL

Comuna Mioarele, jud. Argeș, sat Cocenești

Sector cadastral nr. 30

Scara 1:1000

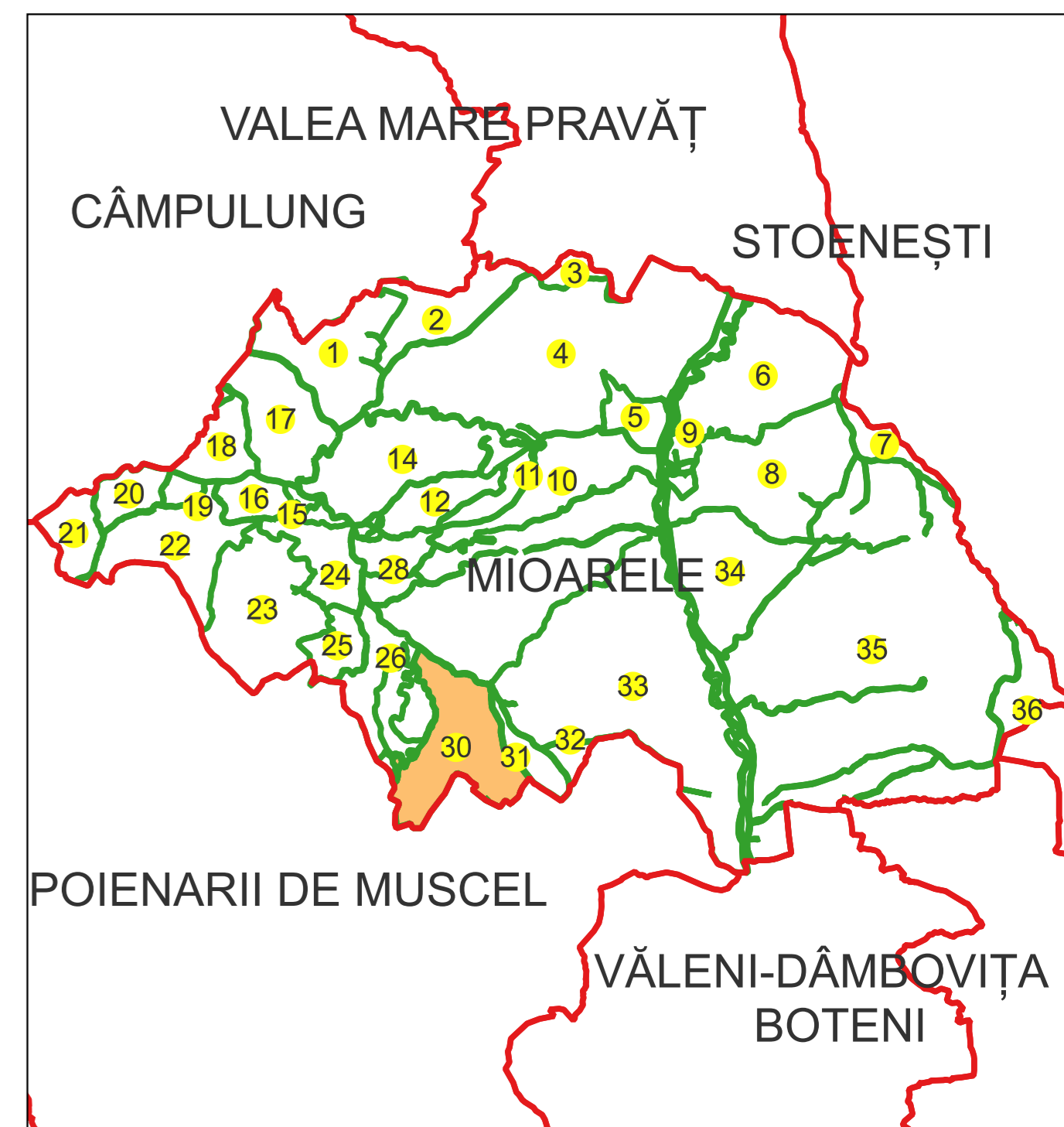
Sistem de proiecție: Stereografic 1970

Planșa nr. 1/4


spre publicare



Schema dispunerii sectoarelor cadastrale



Schema dispunerii planșelor



Legenda

	LIMITA UAT
MIOARELE	Denumire UAT
	LIMITA SECTOR CADASTRAL [37]
30	Număr sector cadastral
	LIMITA INTRAVILAN
Mătău	Denumire intravilan
	LIMITA TARLA
T18	Număr tarla
	LIMITA CONSTRUCTII
C1	Număr corp
	LIMITA IMOBIL
	OBIECTIV DE INTERES LOCAL
1324	ID imobil
12	Număr poștal
AA	Denumire Arteră
	Hidrografie
	Obiective de interes public

PLAN CADASTRAL

Comuna Mioarele, jud. Argeș, sat Cocenești

Sector cadastral nr. 30

Scara 1:1000

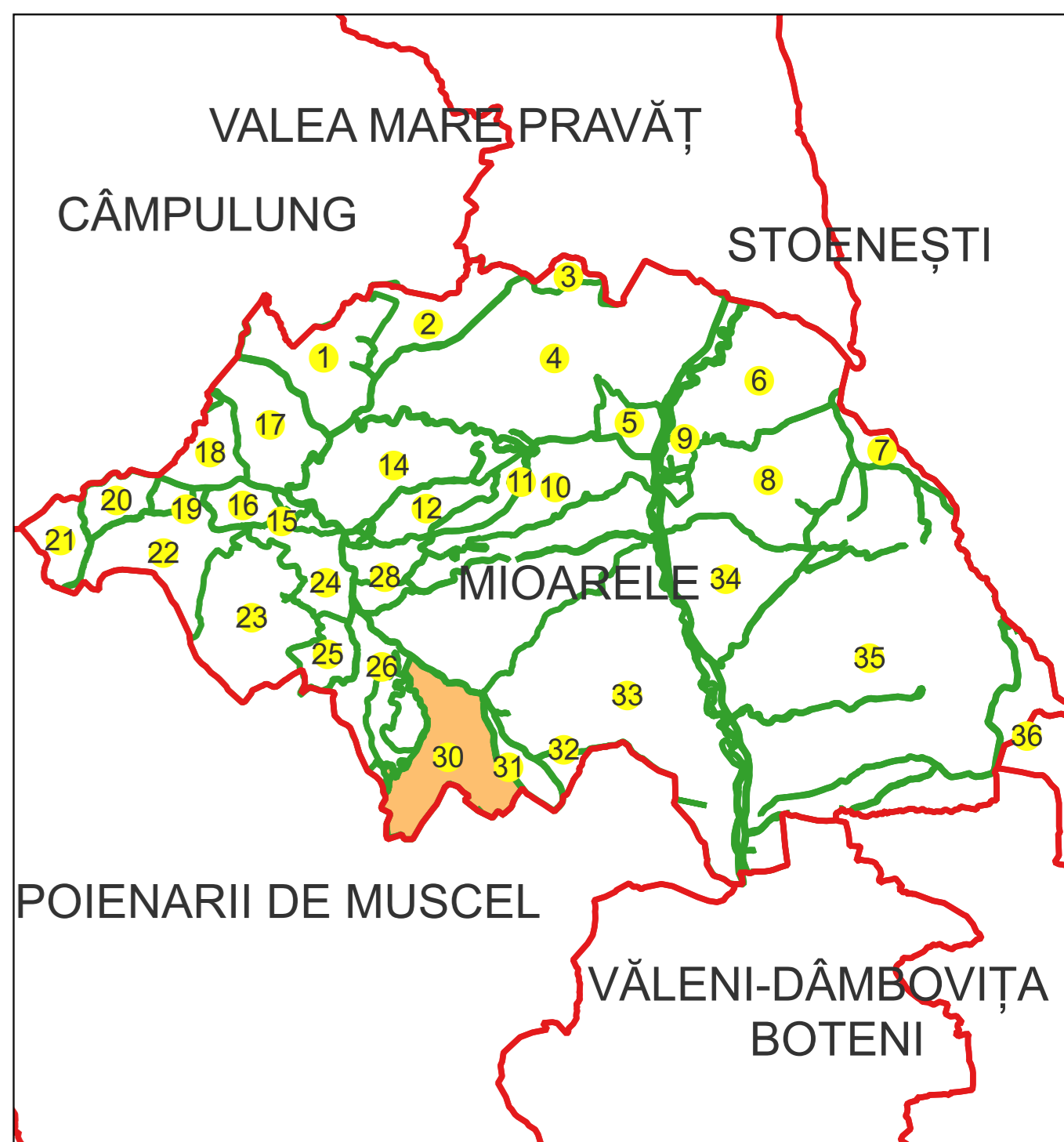
Sistem de proiectie: Stereografic 1970

Planșa nr. 3/4


spre publicare



Schema dispunerii sectoarelor cadastrale



Schema dispunerii planșelor



Legenda

	LIMITA UAT
MIOARELE	Denumire UAT
	LIMITA SECTOR CADASTRAL [37]
30	Număr sector cadastral
	LIMITA INTRAVILAN
Mățâu	Denumire intravilan
	LIMITA TARLA
T18	Număr tarla
	LIMITA CONSTRUCTII
C1	Număr corp
	LIMITA IMOBIL
1324	OBIECTIV DE INTERES LOCAL
12	ID imobil
AA	Număr poștal
	Denumire Arteră
	Hidrografie
	Obiective de interes public

PLAN CADASTRAL

Comuna Mioarele, jud. Argeș, sat Cocenești

Sector cadastral nr. 30

Scara 1:1000

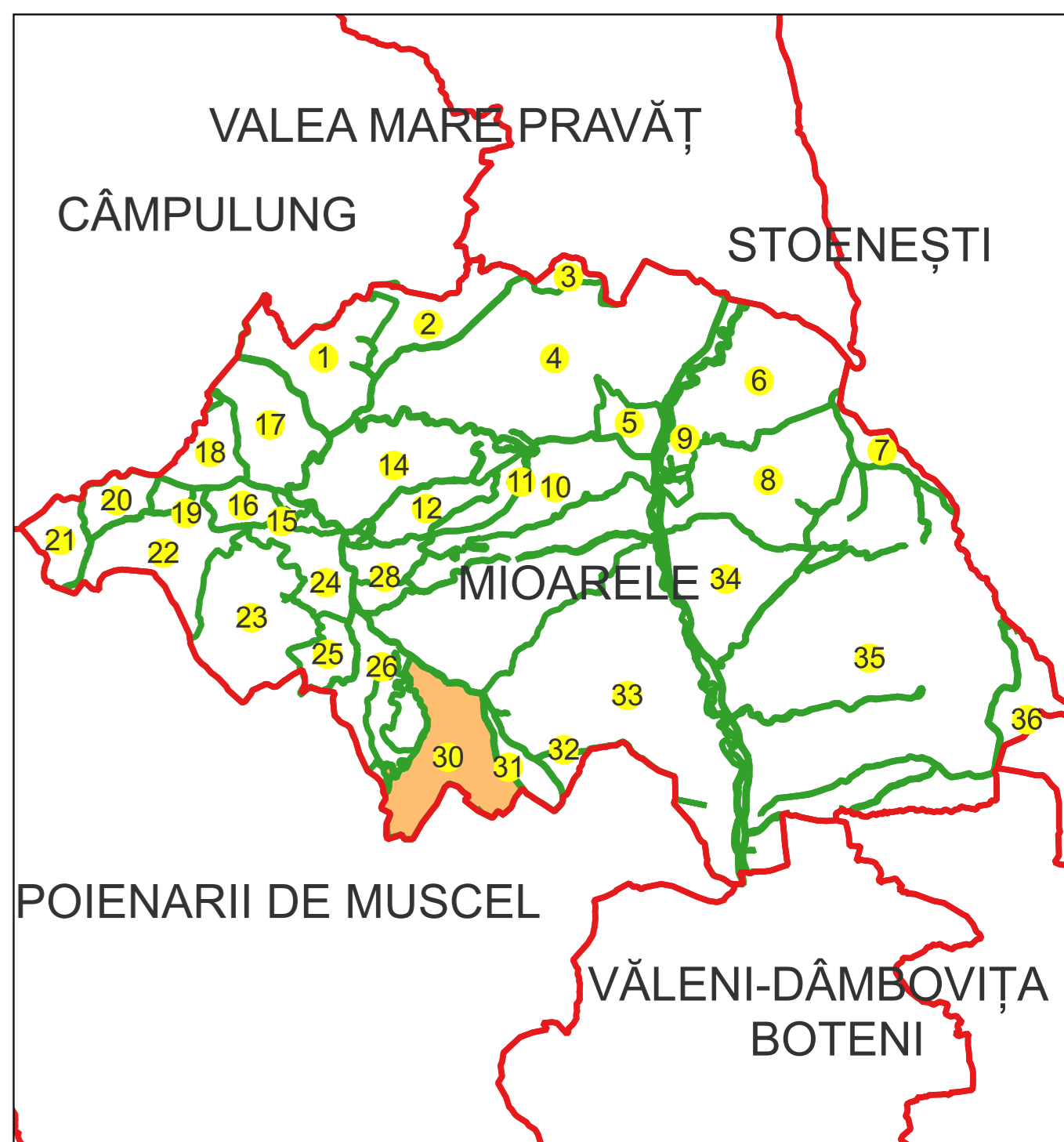
Sistem de proiecție: Stereografic 1970

Planșa nr. 4/4


spre publicare



Schema dispunerii sectoarelor cadastrale

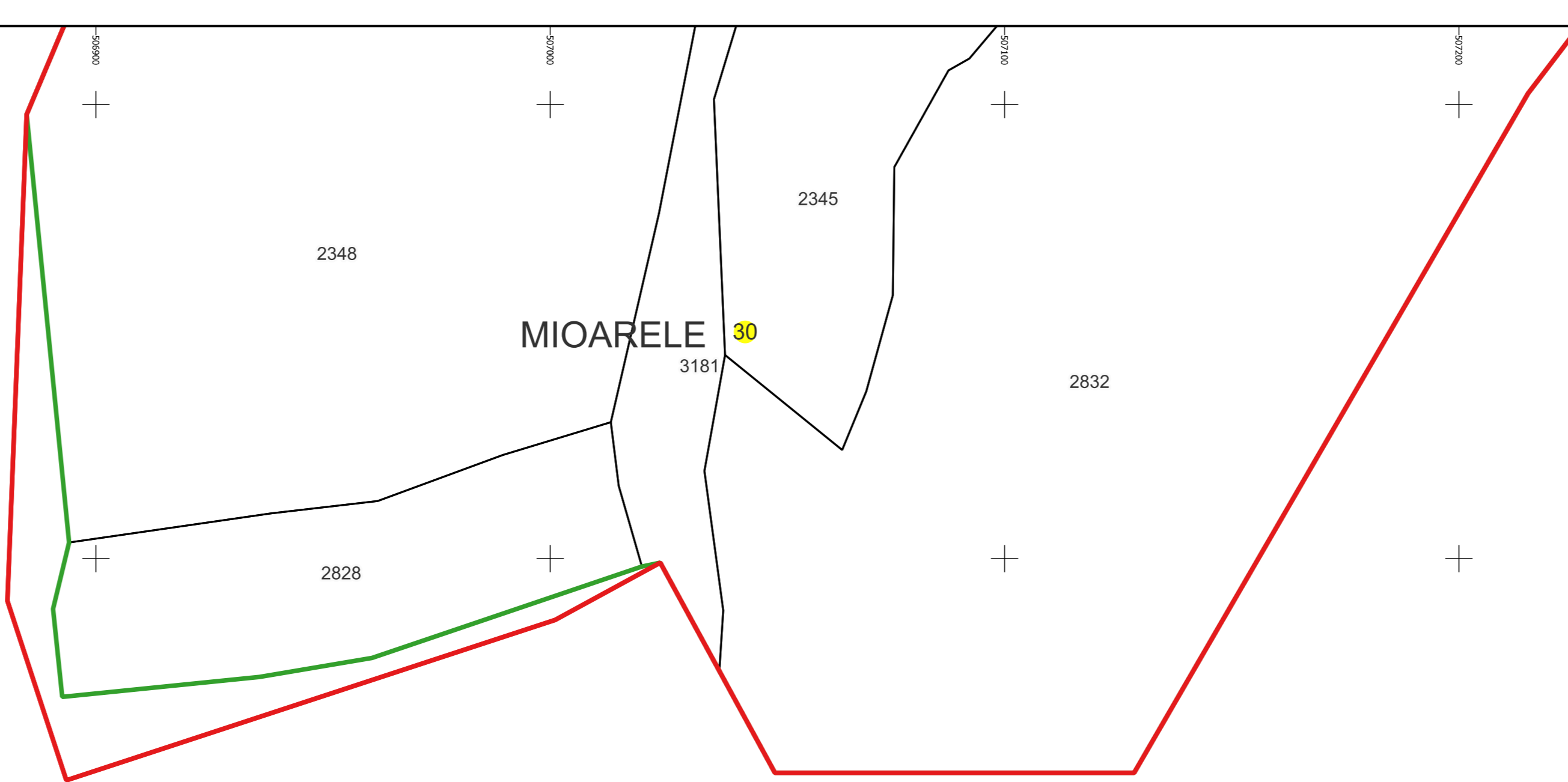


Schema dispunerii planșelor



Legenda

	LIMITA UAT
MIOARELE	Denumire UAT
	LIMITA SECTOR CADASTRAL [37]
30	Număr sector cadastral
	LIMITA INTRAVILAN
Mățâu	Denumire intravilan
	LIMITA TARLA
T18	Număr tarla
	LIMITA CONSTRUCTII
C1	Număr corp
	LIMITA IMOBIL
1324	OBIECTIV DE INTERES LOCAL
12	ID imobil
AA	Număr poștal
AA	Denumire Arteră
AA	Hidrografie
AA	Obiective de interes public



POIENARII DE MUSCEL