

PLAN CADASTRAL

Comuna Mioarele, jud. Argeș, sat Mățâu

Sector cadastral nr. 26

Scara 1:1000

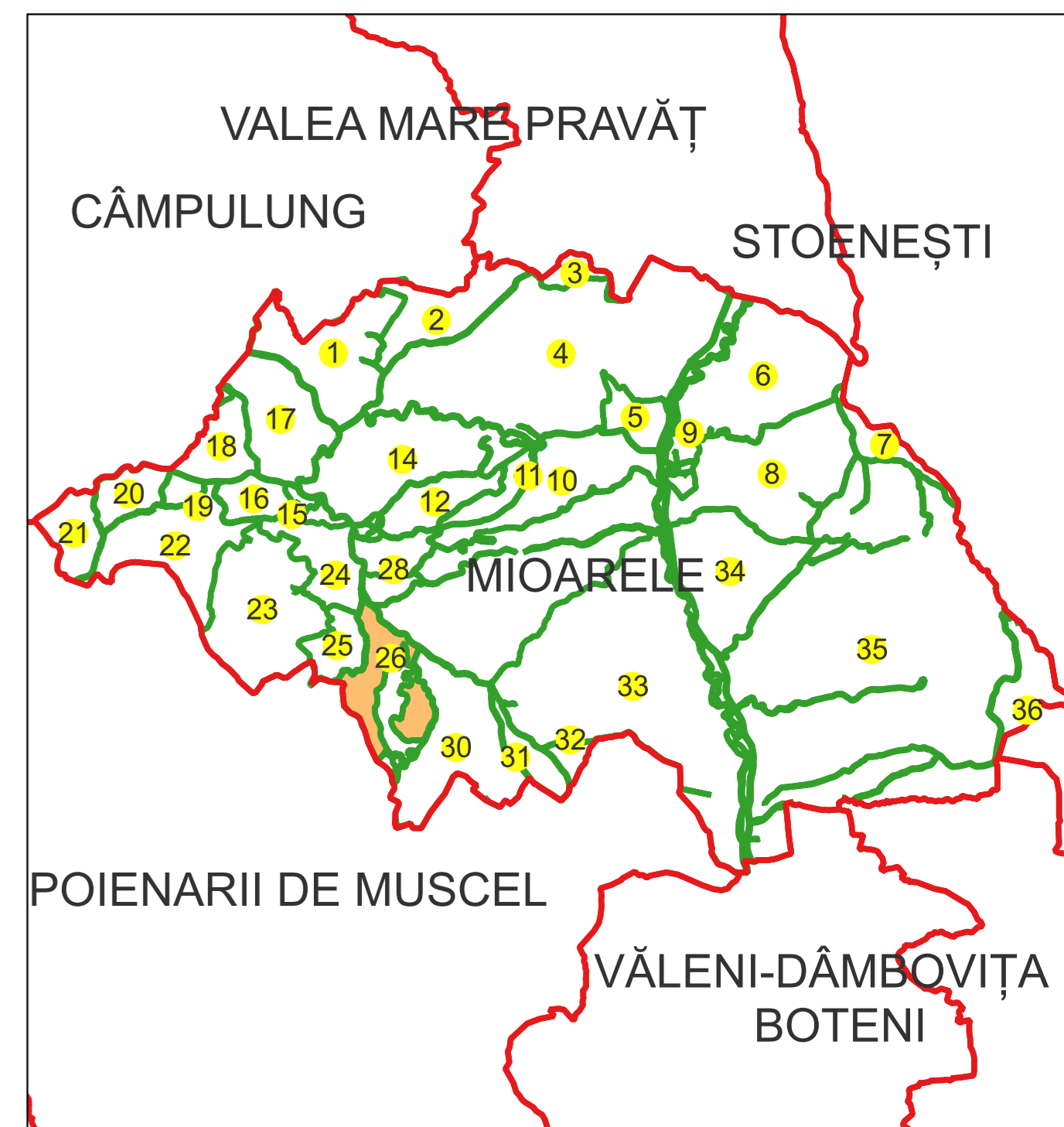
Sistem de proiecție: Stereografic 1970

Planșa nr. 1/3


spre publicare



Schema dispunerii sectoarelor cadastrale



Schema dispunerii planșelor



Legenda

| | |
|-----------------|------------------------------|
| | LIMITA UAT |
| MIOARELE | Denumire UAT |
| | LIMITA SECTOR CADASTRAL [37] |
| 26 | Număr sector cadastral |
| | LIMITA INTRAVILAN |
| Mățâu | Denumire intravilan |
| | LIMITA TARLA |
| T18 | Număr tarla |
| | LIMITA CONSTRUCTII |
| C1 | Număr corp |
| | LIMITA IMOBIL |
| | OBIECTIV DE INTERES LOCAL |
| 1324 | ID imobil |
| 12 | Număr poștal |
| AA | Denumire Arteră |
| | Hidrografie |
| | Obiective de interes public |

Semnat electronic de către Ing. Mihai-Alexandru Hruza conform înregistrării nr. 117/13.07.2022

Data 21.11.2024

PLAN CADASTRAL

Comuna Mioarele, jud. Argeș, sat Mățâu

Sector cadastral nr. 26

Scara 1:1000

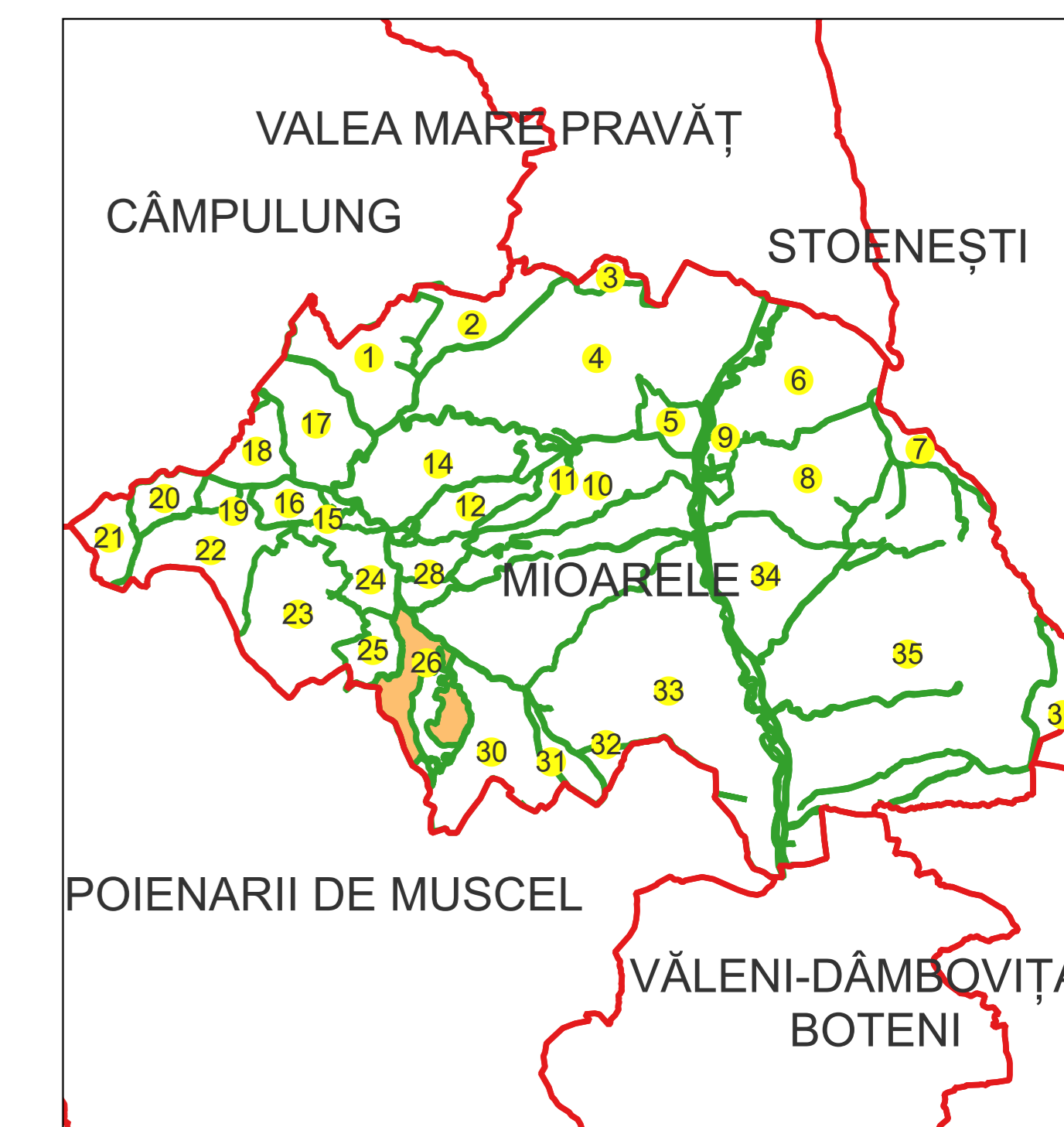
Sistem de proiecție: Stereografic 1970

Planșa nr. 2/3


spre publicare



Schema dispunerii sectoarelor cadastrale



Schema dispunerii planșelor



Legenda

| | |
|-----------------|------------------------------|
| | LIMITA UAT |
| MIOARELE | Denumire UAT |
| | LIMITA SECTOR CADASTRAL [37] |
| | Număr sector cadastral |
| | LIMITA INTRAVILAN |
| | Denumire intravilan |
| | LIMITA TARLA |
| | Număr tarla |
| | LIMITA CONSTRUCȚII |
| | Număr corp |
| | LIMITA IMOBIL |
| | OBIECTIV DE INTERES LOCAL |
| | ID imobil |
| | Număr poștal |
| | Denumire Arteră |
| | Hidrografie |
| | Obiective de interes public |

Semnat electronic de către Ing. Mihai-Alexandru Hruza conform inregistrării nr. 117/13.07.2022

Data 21.11.2024

PLAN CADASTRAL

Comuna Mioarele, jud. Argeș, sat Mățâu

Sector cadastral nr. 26

Scara 1:1000

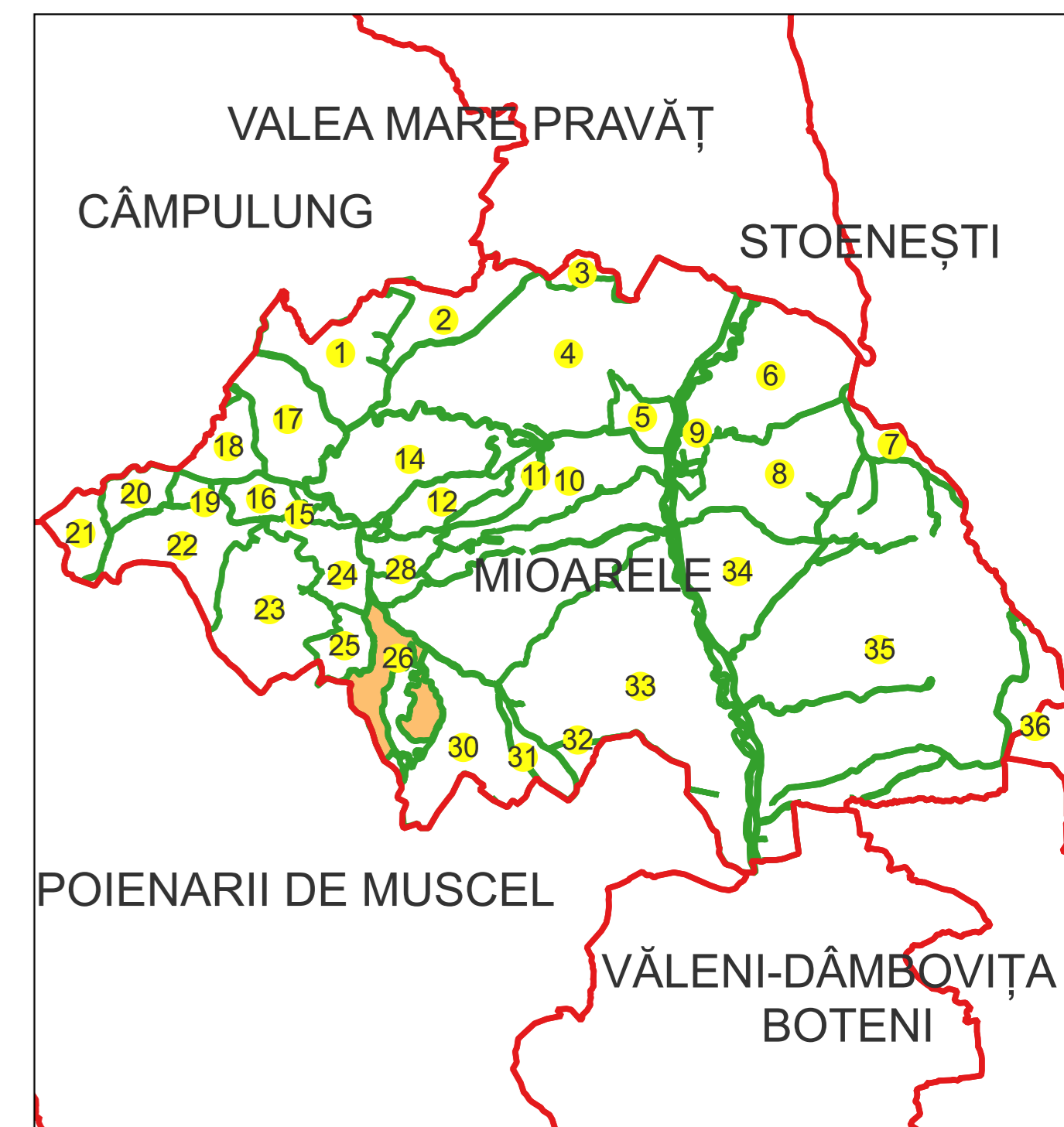
Sistem de proiecție: Stereografic 1970

Planșa nr. 3/3

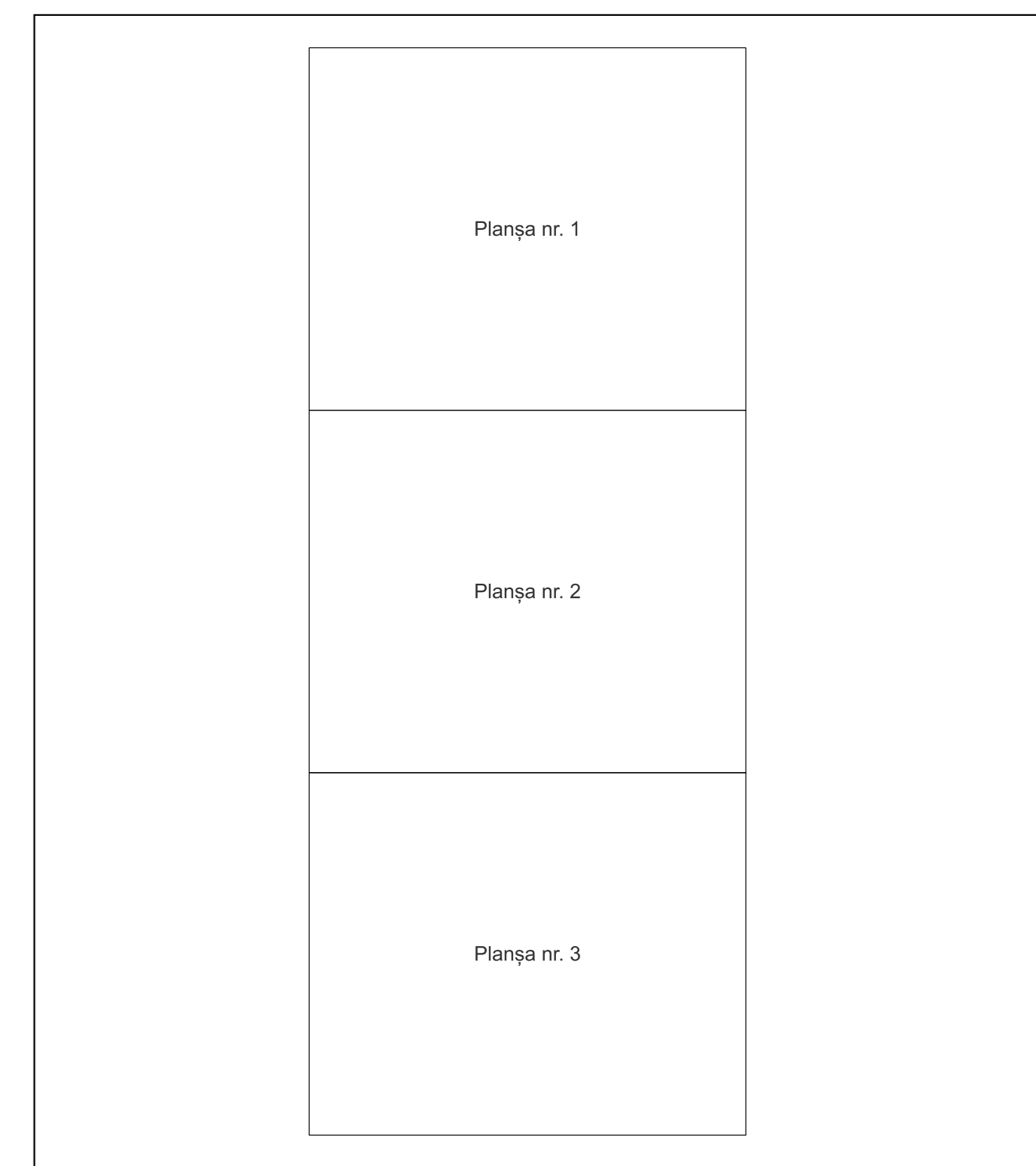
spre publicare



Schema dispunerii sectoarelor cadastrale



Schema dispunerii planșelor



Legenda

| | |
|-----------------|------------------------------|
| | LIMITA UAT |
| MIOARELE | Denumire UAT |
| | LIMITA SECTOR CADASTRAL [37] |
| 26 | Număr sector cadastral |
| | LIMITA INTRAVILAN |
| Mățâu | Denumire intravilan |
| | LIMITA TARLA |
| T18 | Număr tarla |
| | LIMITA CONSTRUCTII |
| C1 | Număr corp |
| | LIMITA IMOBIL |
| | OBIECTIV DE INTERES LOCAL |
| 1324 | ID imobil |
| 12 | Număr poștal |
| Aa | Denumire Arteră |
| | Hidrografie |
| Aa | Obiective de interes public |

Semnat electronic de către Ing.
Mihai-Alexandru Hruza conform
Imputernicirii nr. 117/13.07.2022

Data 21.11.2024

