

# PLAN CADASTRAL AL INTRAVILANULUI

Comuna Mioarele, jud. Argeș, sat Mățâu

Sector cadastral nr. 1

Scara 1:1000

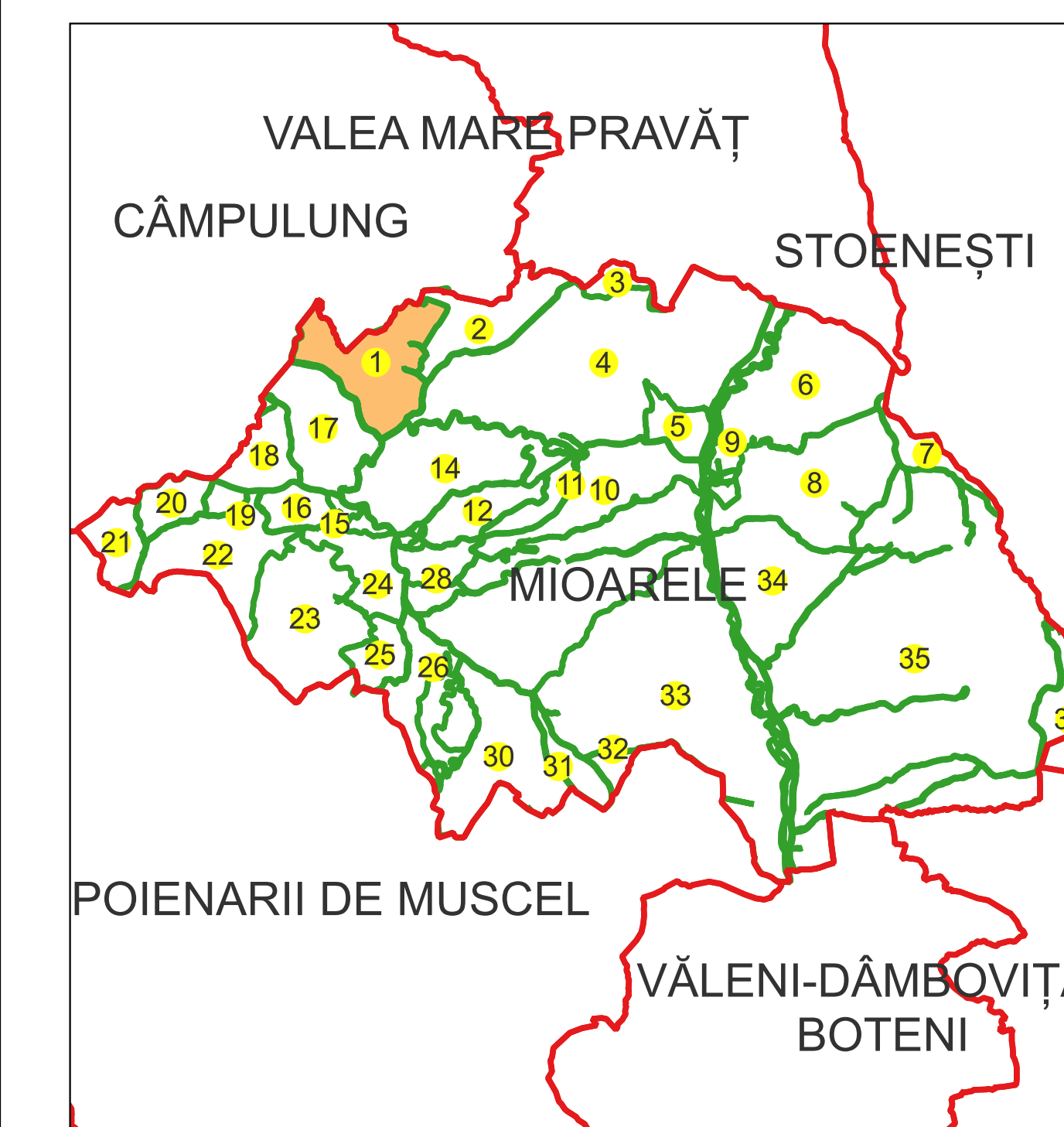
Sistem de proiecție: Stereografic 1970

Planșa nr. 1/4


spre publicare



Schema dispunerii sectoarelor cadastrale



Schema dispunerii planșelor



## Legenda

	LIMITA UAT
<b>MIOARELE</b>	Denumire UAT
	LIMITA SECTOR CADASTRAL [37]
<b>65</b>	Număr sector cadastral
	LIMITA INTRAVILAN
<b>Mățâu</b>	Denumire intravilan
	LIMITA TARLA
<b>T16</b>	Număr tarla
	LIMITA CONSTRUCTII
<b>C1</b>	Număr corp
	LIMITA IMOBIL
	OBIECTIV DE INTERES LOCAL
<b>1324</b>	ID imobil
<b>12</b>	Număr poștal
<b>AA</b>	Denumire Arteră
	Hidrografie
<b>AA</b>	Obiective de interes public

Semnat electronic de către Ing. Mihai-Alexandru Hruza conform inputernicirii nr. 117/13.07.2022

Data 21.11.2024



# PLAN CADASTRAL AL INTRAVILANULUI

Comuna Mioarele, jud. Argeș, sat Mățâu

Sector cadastral nr. 1

Scara 1:1000

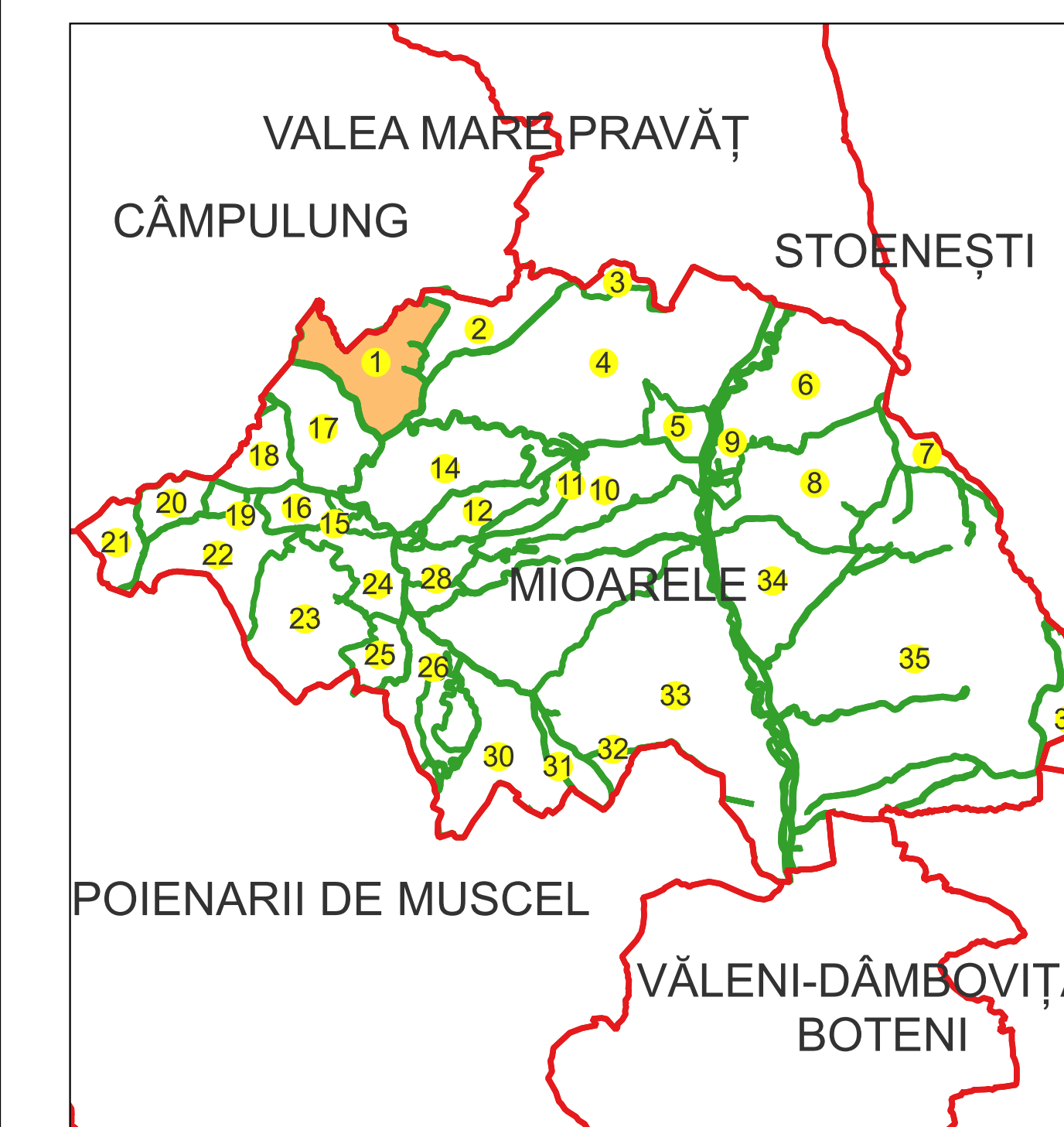
Sistem de proiecție: Stereografic 1970

Planșa nr. 2/4


spre publicare



Schema dispunerii sectoarelor cadastrale



Schema dispunerii planșelor



## Legenda

	LIMITA UAT
<b>MIOARELE</b>	Denumire UAT
	LIMITA SECTOR CADASTRAL [37]
<b>85</b>	Număr sector cadastral
	LIMITA INTRAVILAN
<b>Mățâu</b>	Denumire intravilan
	LIMITA TARLA
<b>T18</b>	Număr tarla
	LIMITA CONSTRUCȚII
<b>C1</b>	Număr corp
	LIMITA IMOBIL
	OBIECTIV DE INTERES LOCAL
<b>1324</b>	ID imobil
<b>12</b>	Număr poștal
<b>AA</b>	Denumire Arteră
<b>AA</b>	Hidrografie
<b>AA</b>	Obiective de interes public

Semnat electronic de către Ing. Mihai-Alexandru Hruza conform înregistrării nr. 117/13.07.2022

Data 21.11.2024





# PLAN CADASTRAL AL INTRAVILANULUI

Comuna Mioarele, jud. Argeș, sat Mățau

Sector cadastral nr. 1

Scara 1:1000

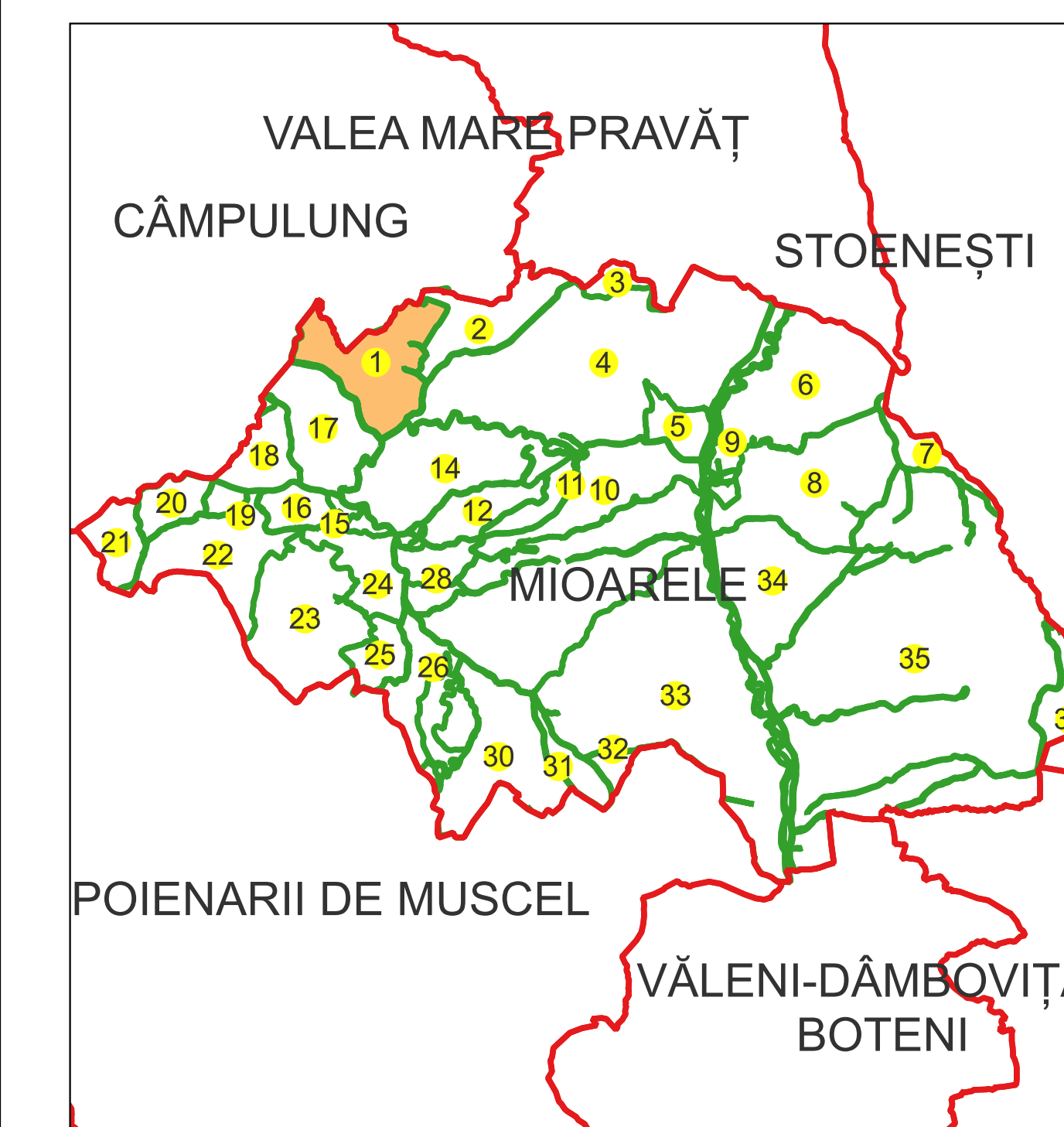
Sistem de proiecție: Stereografic 1970

Planșa nr. 3/4


spre publicare



Schema dispunerii sectoarelor cadastrale



Schema dispunerii planșelor



## Legenda

	LIMITA UAT
<b>MIOARELE</b>	Denumire UAT
	LIMITA SECTOR CADASTRAL [37]
<b>85</b>	Număr sector cadastral
	LIMITA INTRAVILAN
<b>Mățau</b>	Denumire intravilan
	LIMITA TARLA
<b>T18</b>	Număr tarla
	LIMITA CONSTRUCTII
<b>C1</b>	Număr corp
	LIMITA IMOBIL
<b>1324</b>	ID imobil
<b>12</b>	Număr poștal
<b>AA</b>	Denumire Arteră
	Hidrografie
	Obiective de interes public

Semnat electronic de către Ing. Mihai-Alexandru Hruza conform inregistrării nr. 117/13.07.2022

Data 21.11.2024

CÂMPULUNG

MIOARELE

Mățau

18

17

31

16



# PLAN CADASTRAL AL INTRAVILANULUI

Comuna Mioarele, jud. Argeș, sat Mățâu

Sector cadastral nr. 1

Scara 1:1000

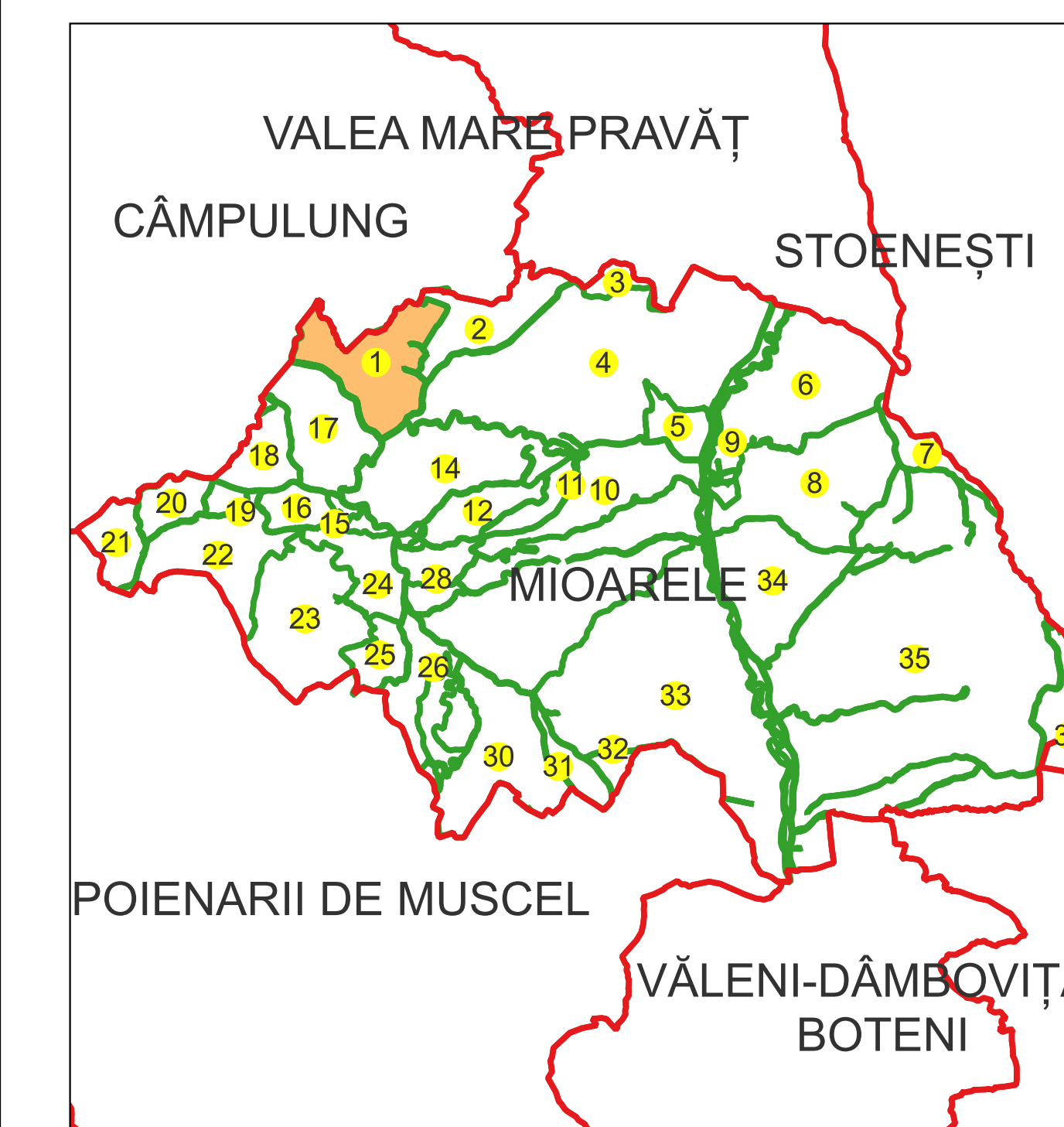
Sistem de proiecție: Stereografic 1970

Planșa nr. 4/4


spre publicare



Schema dispunerii sectoarelor cadastrale



Schema dispunerii planșelor



## Legenda

	LIMITA UAT
<b>MIOARELE</b>	Denumire UAT
	LIMITA SECTOR CADASTRAL [37]
<b>85</b>	Număr sector cadastral
	LIMITA INTRAVILAN
<b>Mățâu</b>	Denumire intravilan
	LIMITA TARLA
<b>T18</b>	Număr tarla
	LIMITA CONSTRUCTII
<b>C1</b>	Număr corp
	LIMITA IMOBIL
<b>1324</b>	OBIECTIV DE INTERES LOCAL
<b>12</b>	ID imobil
<b>AA</b>	Număr poștal
<b>AA</b>	Denumire Arteră
<b>AA</b>	Hidrografie
<b>AA</b>	Obiective de interes public

Semnat electronic de către Ing. Mihai-Alexandru Hruza conform înregistrării nr. 117/13.07.2022

Data 21.11.2024