

**DATE DESPRE IMOBILUL NR. 3003**

Oficiul de Cadastru și Publicitate Imobiliară ARGES
Biroul de Cadastru și Publicitate Imobiliară Campulung

A. Partea I. Descrierea imobilului

TEREN Intravilan

Adresa: Loc. Matau, Jud. Arges, Punct 'La Grajd'

Nr. Crt	Nr cadastral Nr. topografic	Suprafața* (mp)	Observații / Referințe
A1	80511	Din acte: 486 Masurata: 499	Sector cadastral:26 Teren imprejmuit;

Construcții

Crt	Nr cadastral Nr. topografic	Adresa	Observații / Referințe
A1.1	80511-C1	Loc. Matau, Jud. Arges, Punct 'La Grajd'	Nr. niveluri:1; S. construita la sol:40 mp; Grajd, construit in 1960, din bolovani si lemn, avand doua incaperi. Suprafata desfasurata la sol=40mp.

B. Partea II. Proprietari și acte

Inscrieri privitoare la dreptul de proprietate și alte drepturi reale		Referințe
12840 / 15/09/2016		
Act Notarial nr. 1840, din 08/09/2016 emis de Vlad Mihaela;		
B3	Intabulare, drept de PROPRIETATE, dobandit prin Conventie, cota actuala 1/1, cota initiala 1/1 1) ȘTEFAN CORNEL, necasatorit	A1, A1.1

C. Partea III. SARCINI .

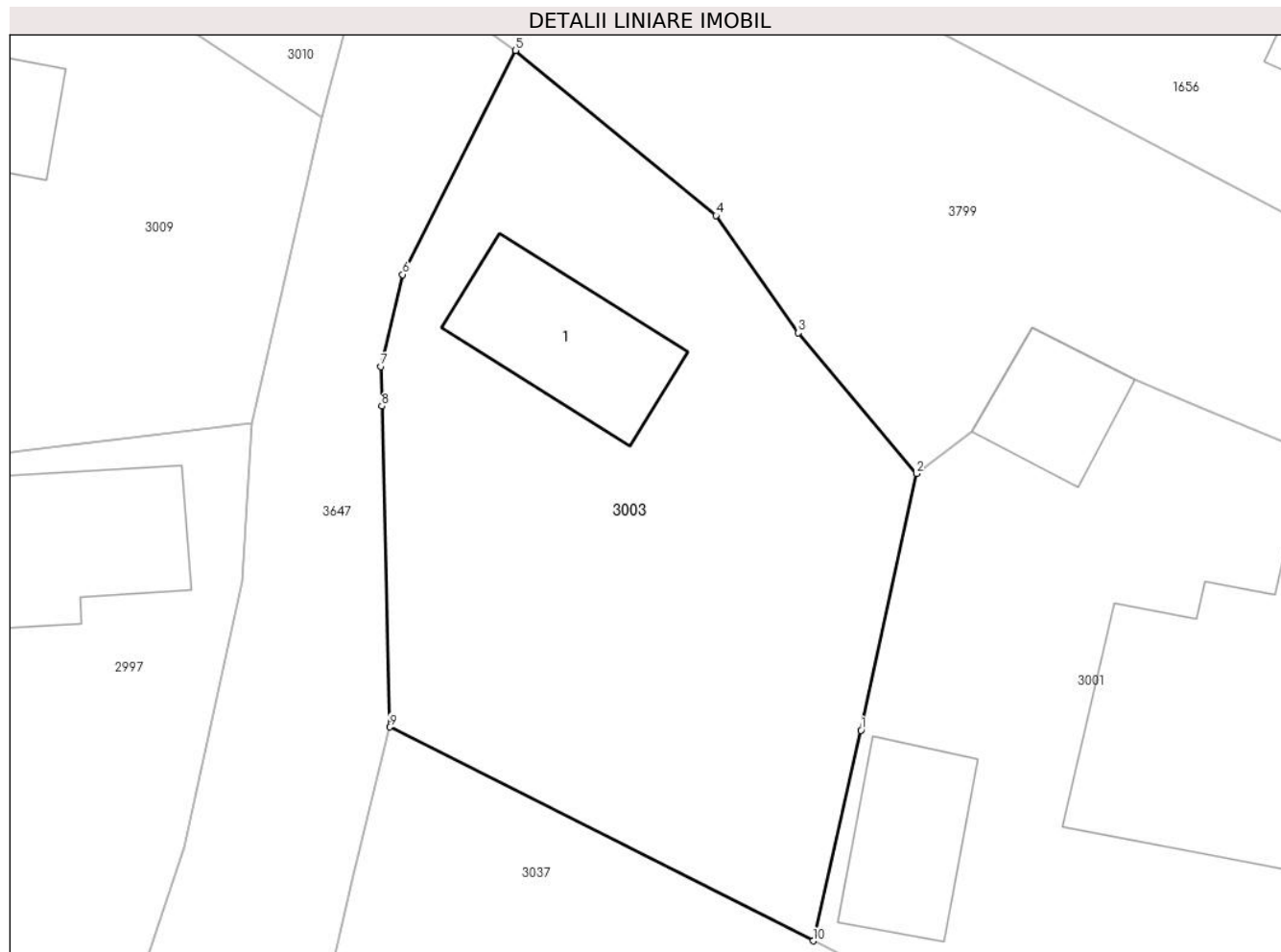
Inscrieri privind dezmembramintele dreptului de proprietate, drepturi reale de garanție și sarcini	Referințe
NU SUNT	

Anexa Nr. 1 La Partea I

Teren

Nr cadastral	Suprafața (mp)*	Observații / Referințe
80511	Din acte: 486 Masurata: 499	

* Suprafața este determinată în planul de proiecție Stereo 70.



Date referitoare la teren

Crt	Categorie folosință	Intra vilan	Suprafața (mp)	Tarla	Parcelă	Nr. topo	Observații / Referințe
1	faneata	DA	499	-	-	-	

Date referitoare la construcții

Crt	Număr	Destinație construcție	Supraf. (mp)	Situație juridică	Observații / Referințe
A1.1	80511-C1	construcții anexa	40	Cu acte	Nr. niveluri:1; S. construita la sol:40 mp; Grajd, construit in 1960, din bolovani si lemn, avand doua incaperi. Suprafata desfasurata la sol=40mp.

Lungime Segmente

1) Valorile lungimilor segmentelor sunt obținute din proiecție în plan.

Punct început	X / Y	Punct sfârșit	X / Y	Lungime segment (** (m)
1	506.890,783 414.069,853	2	506.893,016 414.080,177	10.563
2	506.893,016 414.080,177	3	506.888,267 414.085,829	7.382
3	506.888,267 414.085,829	4	506.884,961 414.090,543	5.758

Punct început	X / Y	Punct sfârșit	X / Y	Lungime segment (** (m)
4	506.884,961 414.090,543	5	506.876,907 414.097,182	10.438
5	506.876,907 414.097,182	6	506.872,369 414.088,173	10.087
6	506.872,369 414.088,173	7	506.871,49 414.084,474	3.802
7	506.871,49 414.084,474	8	506.871,528 414.082,889	1.585
8	506.871,528 414.082,889	9	506.871,839 414.069,986	12.907
9	506.871,839 414.069,986	10	506.888,862 414.061,391	19.07
10	506.888,862 414.061,391	1	506.890,783 414.069,853	8.677

** Lungimile segmentelor sunt determinate în planul de proiecție Stereo 70 și sunt rotunjite la 1 milimetru.

*** Distanța dintre puncte este formată din segmente cumulate ce sunt mai mici decât valoarea 1 milimetru.

**DATE DESPRE IMOBILUL NR. 3004**

Oficiul de Cadastru și Publicitate Imobiliară ARGES
Biroul de Cadastru și Publicitate Imobiliară Campulung

A. Partea I. Descrierea imobilului

TEREN Necunoscut

Adresa: Loc. Matau, Jud. Arges

Nr. Crt	Nr cadastral Nr. topografic	Suprafața* (mp)	Observații / Referințe
A1	81926	2.087	Sector cadastral:26 Teren imprejmuit;

B. Partea II. Proprietari și acte

Inscrieri privitoare la dreptul de proprietate și alte drepturi reale		Referințe
/		
Act Administrativ nr. 4926, din 11/11/2024 emis de PRIMĂRIA COMUNEI MIOARELE;		
B1	Inscrierea posesiei, drept de PROPRIETATE, dobandit prin Lege, cota actuala 1/1, cota initiala 1/1 1) NEIDENTIFICAT NEIDENTIFICAT	A1
Act Normativ nr. 7, din 13/03/1996 emis de PARLAMENTUL ROMÂNIEI (art.13);		
B2	Se notează mențiunea de proprietar neidentificat	A1

C. Partea III. SARCINI .

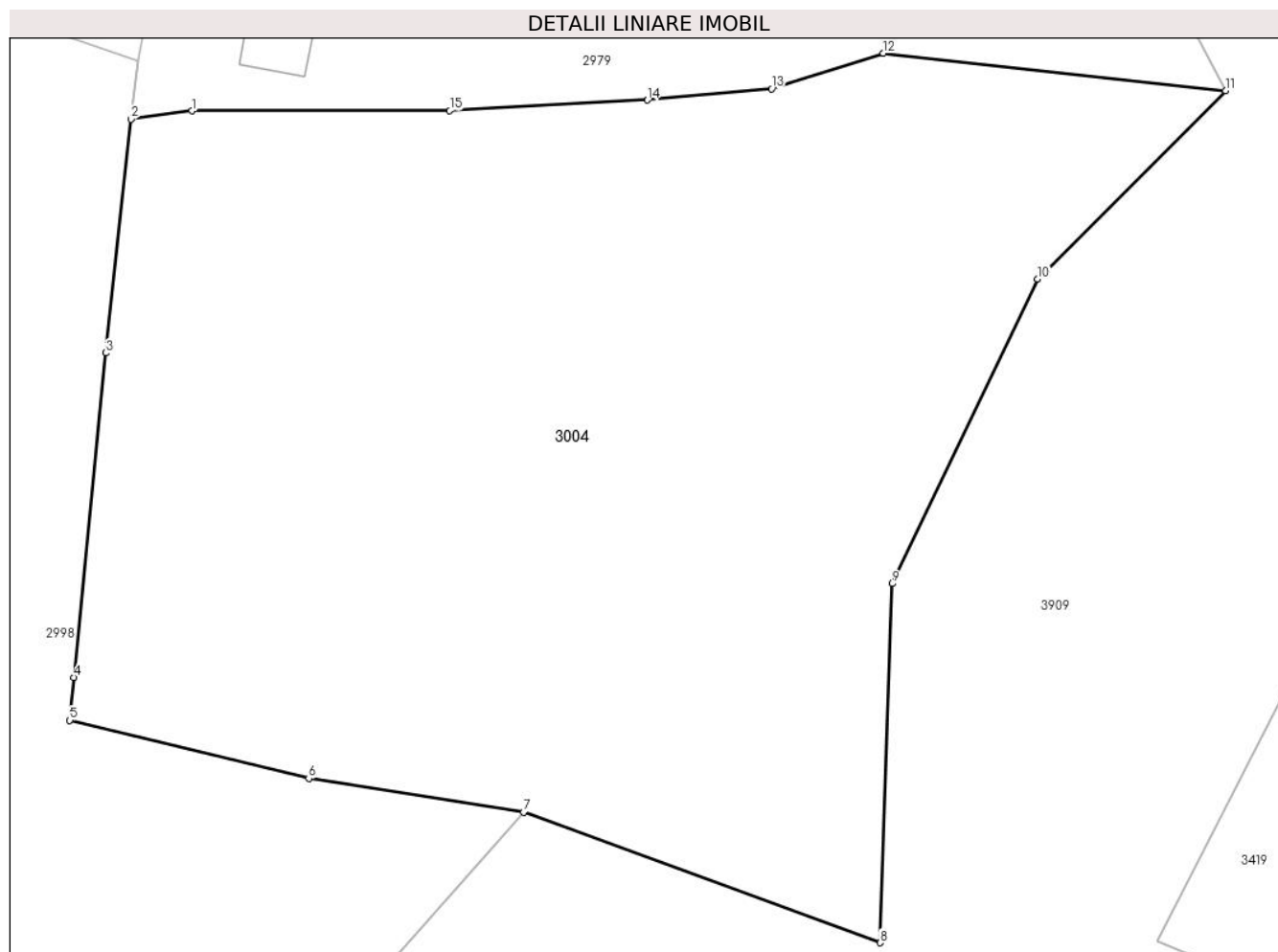
Inscrieri privind dezmembramintele dreptului de proprietate, drepturi reale de garanție și sarcini	Referințe
NU SUNT	

Anexa Nr. 1 La Partea I

Teren

Nr cadastral	Suprafața (mp)*	Observații / Referințe
81926	2.087	

* Suprafața este determinată în planul de proiecție Stereo 70.



Date referitoare la teren

Crt	Categorie folosință	Intravilan	Suprafața (mp)	Tarla	Parcelă	Nr. topo	Observații / Referințe
1	faneata	DA	1.639	-	-	-	
2	faneata	NU	448	-	-	-	

Lungime Segmente

1) Valorile lungimilor segmentelor sunt obținute din proiecție în plan.

Punct început	X / Y	Punct sfârșit	X / Y	Lungime segment (** (m)
1	506.919,464 413.842,046	2	506.915,984 413.841,568	3.513
2	506.915,984 413.841,568	3	506.914,557 413.828,26	13.384
3	506.914,557 413.828,26	4	506.912,743 413.809,789	18.56
4	506.912,743 413.809,789	5	506.912,503 413.807,347	2.454

Punct început	X / Y	Punct sfârșit	X / Y	Lungime segment (** (m)
5	506.912,503 413.807,347	6	506.926,12 413.804,043	14.012
6	506.926,12 413.804,043	7	506.938,364 413.802,117	12.395
7	506.938,364 413.802,117	8	506.958,665 413.794,681	21.62
8	506.958,665 413.794,681	9	506.959,363 413.815,125	20.456
9	506.959,363 413.815,125	10	506.967,652 413.832,477	19.23
10	506.967,652 413.832,477	11	506.978,357 413.843,189	15.144
11	506.978,357 413.843,189	12	506.958,854 413.845,327	19.62
12	506.958,854 413.845,327	13	506.952,494 413.843,308	6.673
13	506.952,494 413.843,308	14	506.945,411 413.842,66	7.113
14	506.945,411 413.842,66	15	506.934,159 413.842,055	11.268
15	506.934,159 413.842,055	1	506.919,464 413.842,046	14.695

** Lungimile segmentelor sunt determinate în planul de proiecție Stereo 70 și sunt rotunjite la 1 milimetru.

*** Distanța dintre puncte este formată din segmente cumulate ce sunt mai mici decât valoarea 1 milimetru.

**DATE DESPRE IMOBILUL NR. 3005**

Oficiul de Cadastru și Publicitate Imobiliară ARGES
Biroul de Cadastru și Publicitate Imobiliară Campulung

A. Partea I. Descrierea imobilului

TEREN Intravilan

Adresa: Loc. Matau, Jud. Arges

Nr. Crt	Nr cadastral Nr. topografic	Suprafața* (mp)	Observații / Referințe
A1		625	Sector cadastral:26 Teren imprejmuit;

B. Partea II. Proprietari și acte

Inscrieri privitoare la dreptul de proprietate și alte drepturi reale		Referințe
/		
Act Administrativ nr. 4926, din 11/11/2024 emis de PRIMĂRIA COMUNEI MIOARELE;		
B1	Inscrierea posesiei, drept de PROPRIETATE, dobandit prin Lege, cota actuala 1/1, cota initiala 1/1 1) NEIDENTIFICAT NEIDENTIFICAT	A1
Act Normativ nr. 7, din 13/03/1996 emis de PARLAMENTUL ROMÂNIEI (art.13);		
B2	Se notează mențiunea de proprietar neidentificat	A1

C. Partea III. SARCINI .

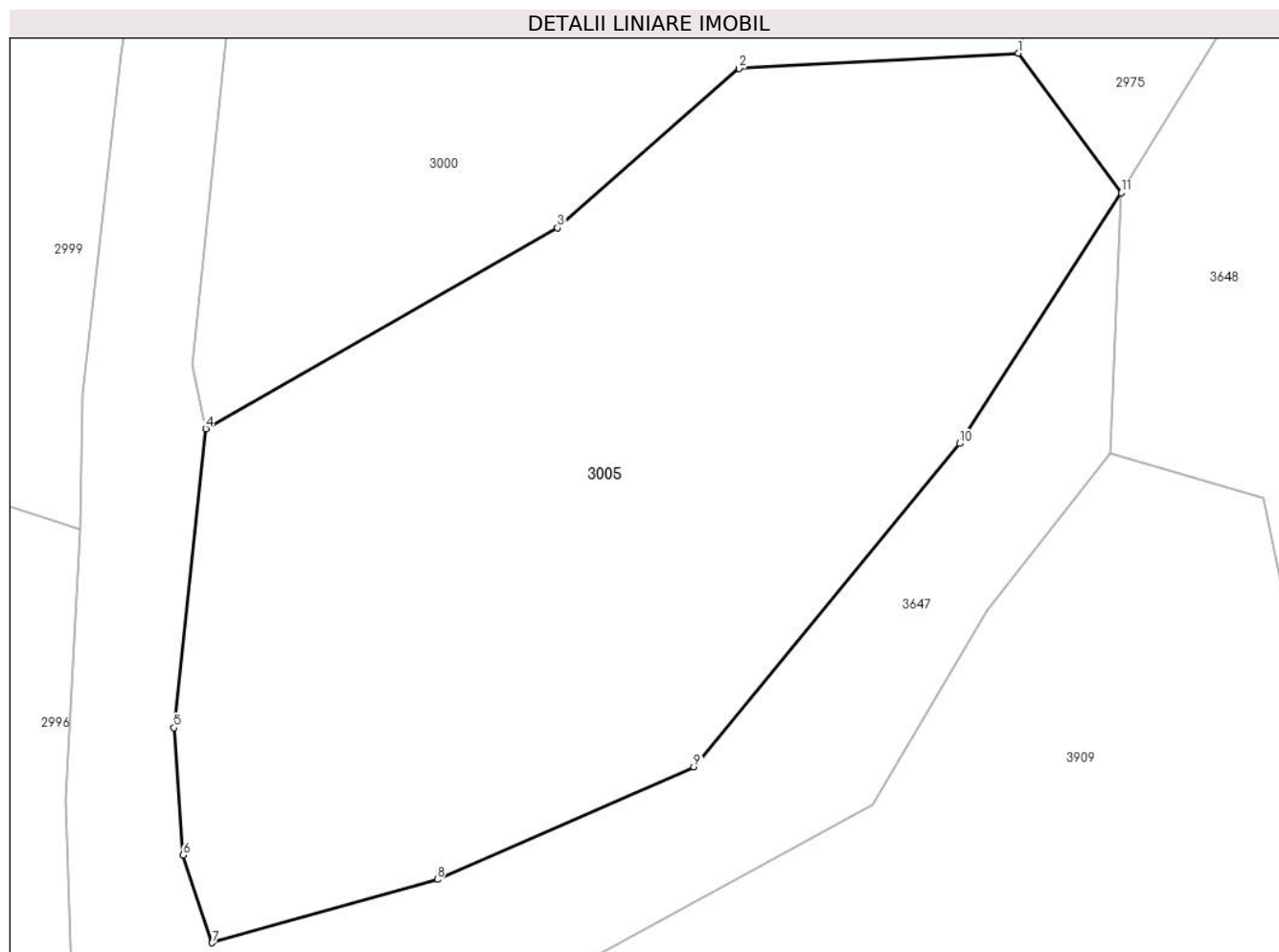
Inscrieri privind dezmembramintele dreptului de proprietate, drepturi reale de garanție și sarcini	Referințe
NU SUNT	

Anexa Nr. 1 La Partea I

Teren

Nr cadastral	Suprafața (mp)*	Observații / Referințe
	625	

* Suprafața este determinată în planul de proiecție Stereo 70.



Date referitoare la teren

Crt	Categorie folosință	Intra vilan	Suprafața (mp)	Tarla	Parcelă	Nr. topo	Observații / Referințe
1	faneata	DA	625	-	-	-	

Lungime Segmente

1) Valorile lungimilor segmentelor sunt obținute din proiecție în plan.

Punct început	X / Y	Punct sfârșit	X / Y	Lungime segment (** (m)
1	506.812,842 413.808,341	2	506.802,663 413.807,788	10.194
2	506.802,663 413.807,788	3	506.796,045 413.801,992	8.797
3	506.796,045 413.801,992	4	506.783,232 413.794,673	14.756
4	506.783,232 413.794,673	5	506.782,074 413.783,789	10.945
5	506.782,074 413.783,789	6	506.782,414 413.779,151	4.65

Punct început	X / Y	Punct sfârșit	X / Y	Lungime segment (** (m)
6	506.782,414 413.779,151	7	506.783,471 413.775,963	3.359
7	506.783,471 413.775,963	8	506.791,669 413.778,27	8.516
8	506.791,669 413.778,27	9	506.801,012 413.782,369	10.203
9	506.801,012 413.782,369	10	506.810,694 413.794,136	15.238
10	506.810,694 413.794,136	11	506.816,59 413.803,257	10.861
11	506.816,59 413.803,257	1	506.812,842 413.808,341	6.316

** Lungimile segmentelor sunt determinate în planul de proiecție Stereo 70 și sunt rotunjite la 1 milimetru.

*** Distanța dintre puncte este formată din segmente cumulate ce sunt mai mici decât valoarea 1 milimetru.

**DATE DESPRE IMOBILUL NR. 3006**

Oficiul de Cadastru și Publicitate Imobiliară ARGES
Biroul de Cadastru și Publicitate Imobiliară Campulung

A. Partea I. Descrierea imobilului

TEREN Intravilan

Adresa: Loc. Matau, Jud. Arges

Nr. Crt	Nr cadastral Nr. topografic	Suprafața* (mp)	Observații / Referințe
A1	81908	2.553	Sector cadastral:26 Teren imprejmuit;

Construcții

Crt	Nr cadastral Nr. topografic	Adresa	Observații / Referințe
A1.1		Loc. Matau, Jud. Arges	Nr. niveluri:1; S. construita la sol:35 mp;

B. Partea II. Proprietari și acte

Inscrieri privitoare la dreptul de proprietate și alte drepturi reale	Referințe
/	
Act Administrativ nr. 4926, din 11/11/2024 emis de PRIMĂRIA COMUNEI MIOARELE;	
B1	Inscrierea posesiei, drept de PROPRIETATE, dobandit prin Lege, cota actuala 1/1, cota initiala 1/1 1) NEIDENTIFICAT NEIDENTIFICAT
	A1, A1.1
Act Normativ nr. 7, din 13/03/1996 emis de PARLAMENTUL ROMÂNIEI (art.13);	
B2	Se notează mențiunea de proprietar neidentificat
	A1, A1.1

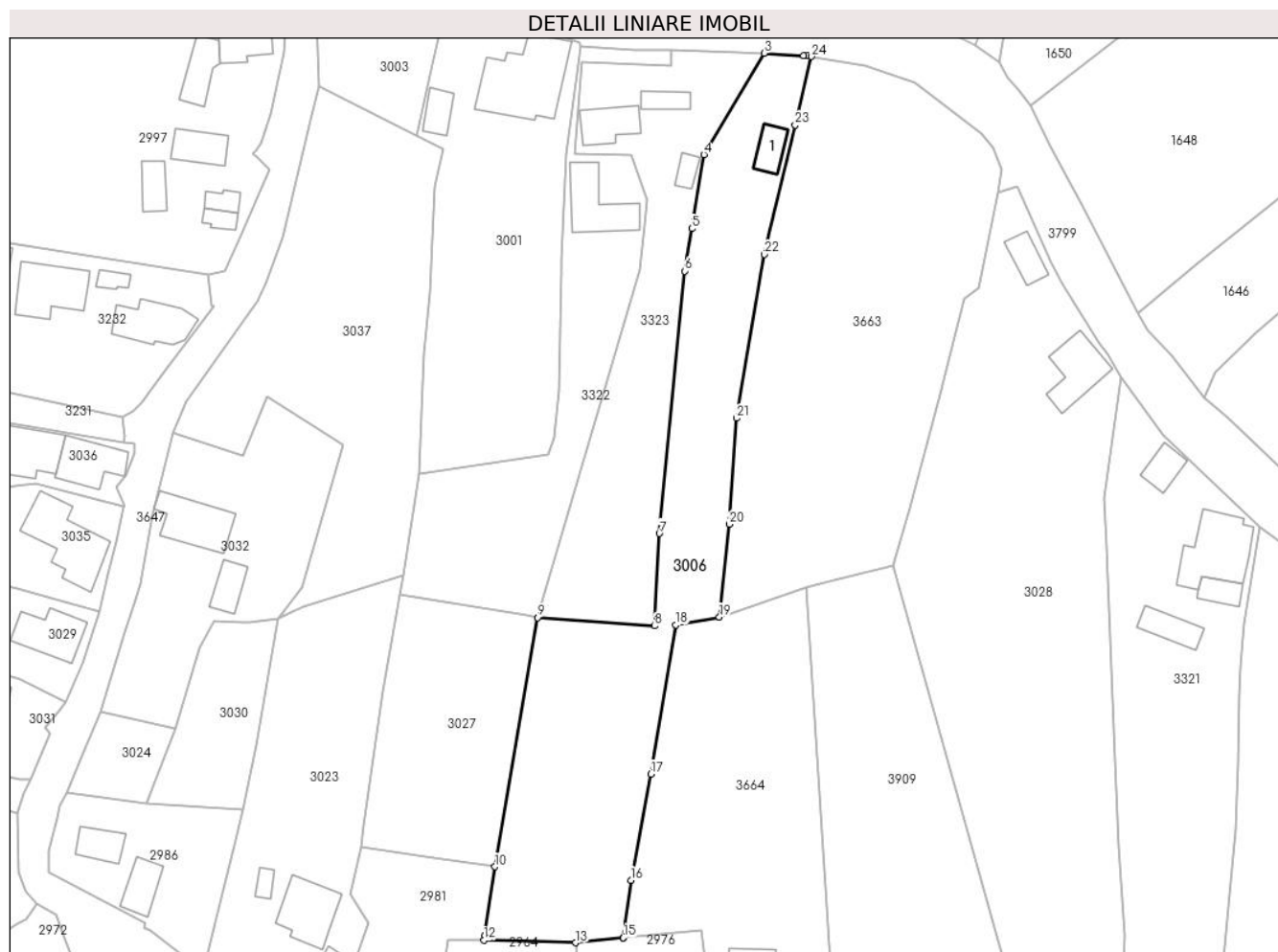
C. Partea III. SARCINI .

Inscrieri privind dezmembramintele dreptului de proprietate, drepturi reale de garanție și sarcini	Referințe
NU SUNT	

Teren

Nr cadastral	Suprafața (mp)*	Observații / Referințe
81908	2.553	

* Suprafața este determinată în planul de proiecție Stereo 70.



Date referitoare la teren

Crt	Categorie folosință	Intravilan	Suprafața (mp)	Tarla	Parcelă	Nr. topo	Observații / Referințe
1	curți constructii	DA	253	-	-	-	
2	faneata	DA	2.300	-	-	-	

Date referitoare la construcții

Crt	Număr	Destinație construcție	Supraf. (mp)	Situație juridică	Observații / Referințe
A1.1		construcții anexa	35	Cu acte	Nr. niveluri:1; S. construita la sol:35 mp;

Lungime Segmente

1) Valorile lungimilor segmentelor sunt obținute din proiecție în plan.

Punct început	X / Y	Punct sfârșit	X / Y	Lungime segment (** (m)
1	506.956,739 414.075,144	2	506.956,125 414.075,229	0.62
3	506.949,253 414.075,624	4	506.938,812 414.058,005	20.48
5	506.936,685 414.045,154	6	506.935,467 414.037,792	7.462

Punct început	X / Y	Punct sfârșit	X / Y	Lungime segment (** (m)
2	506.956,125 414.075,229	3	506.949,253 414.075,624	6.883
4	506.938,812 414.058,005	5	506.936,685 414.045,154	13.026
6	506.935,467 414.037,792	7	506.931,051 413.992,224	45.781

Punct început	X / Y	Punct sfârșit	X / Y	Lungime segment (** (m))
7	506.931,051 413.992,224	8	506.930,182 413.976,182	16.066
9	506.909,885 413.977,648	10	506.902,457 413.934,382	43.899
11	506.900,642 413.922,384	12	506.900,525 413.921,609	0.784
13	506.916,489 413.921,183	14	506.924,77 413.922,011	8.322
15	506.924,774 413.922,038	16	506.926,122 413.932,042	10.094
17	506.929,559 413.950,483	18	506.933,926 413.976,383	26.266
19	506.941,481 413.977,734	20	506.943,229 413.993,854	16.214
21	506.944,432 414.012,255	22	506.949,291 414.040,7	28.857
23	506.954,682 414.063,165	24	506.957,513 414.075,037	12.205

Punct început	X / Y	Punct sfârșit	X / Y	Lungime segment (** (m))
8	506.930,182 413.976,182	9	506.909,885 413.977,648	20.35
10	506.902,457 413.934,382	11	506.900,642 413.922,384	12.135
12	506.900,525 413.921,609	13	506.916,489 413.921,183	15.97
14	506.924,77 413.922,011	15	506.924,774 413.922,038	0.027
16	506.926,122 413.932,042	17	506.929,559 413.950,483	18.759
18	506.933,926 413.976,383	19	506.941,481 413.977,734	7.675
20	506.943,229 413.993,854	21	506.944,432 414.012,255	18.44
22	506.949,291 414.040,7	23	506.954,682 414.063,165	23.103
24	506.957,513 414.075,037	1	506.956,739 414.075,144	0.781

** Lungimile segmentelor sunt determinate în planul de proiecție Stereo 70 și sunt rotunjite la 1 milimetru.

*** Distanța dintre puncte este formată din segmente cumulate ce sunt mai mici decât valoarea 1 milimetru.

**DATE DESPRE IMOBILUL NR. 3007**

Oficiul de Cadastru și Publicitate Imobiliară ARGES
Biroul de Cadastru și Publicitate Imobiliară Campulung

A. Partea I. Descrierea imobilului

TEREN Extravilan

Adresa: Jud. Arges, Sat Cocenesti, Punct 'Ainis'

Nr. Crt	Nr cadastral Nr. topografic	Suprafața* (mp)	Observații / Referințe
A1	80115	2.450	Sector cadastral:26 Teren neimprejmuit;

B. Partea II. Proprietari și acte

Inscrieri privitoare la dreptul de proprietate și alte drepturi reale	Referințe
17742 / 05/12/2017	
Act Notarial nr. 2467, din 27/11/2017 emis de Simion Aurelia Maria;	
B2	A1
Intabulare, drept de PROPRIETATE-bun comun, dobandit prin Conventie, cota actuala 1/1, cota initiala 1/1	
1) TAMAS ION-SILVIU	
2) TAMAS MĂDĂLINA-CRISTINA, soți	

C. Partea III. SARCINI .

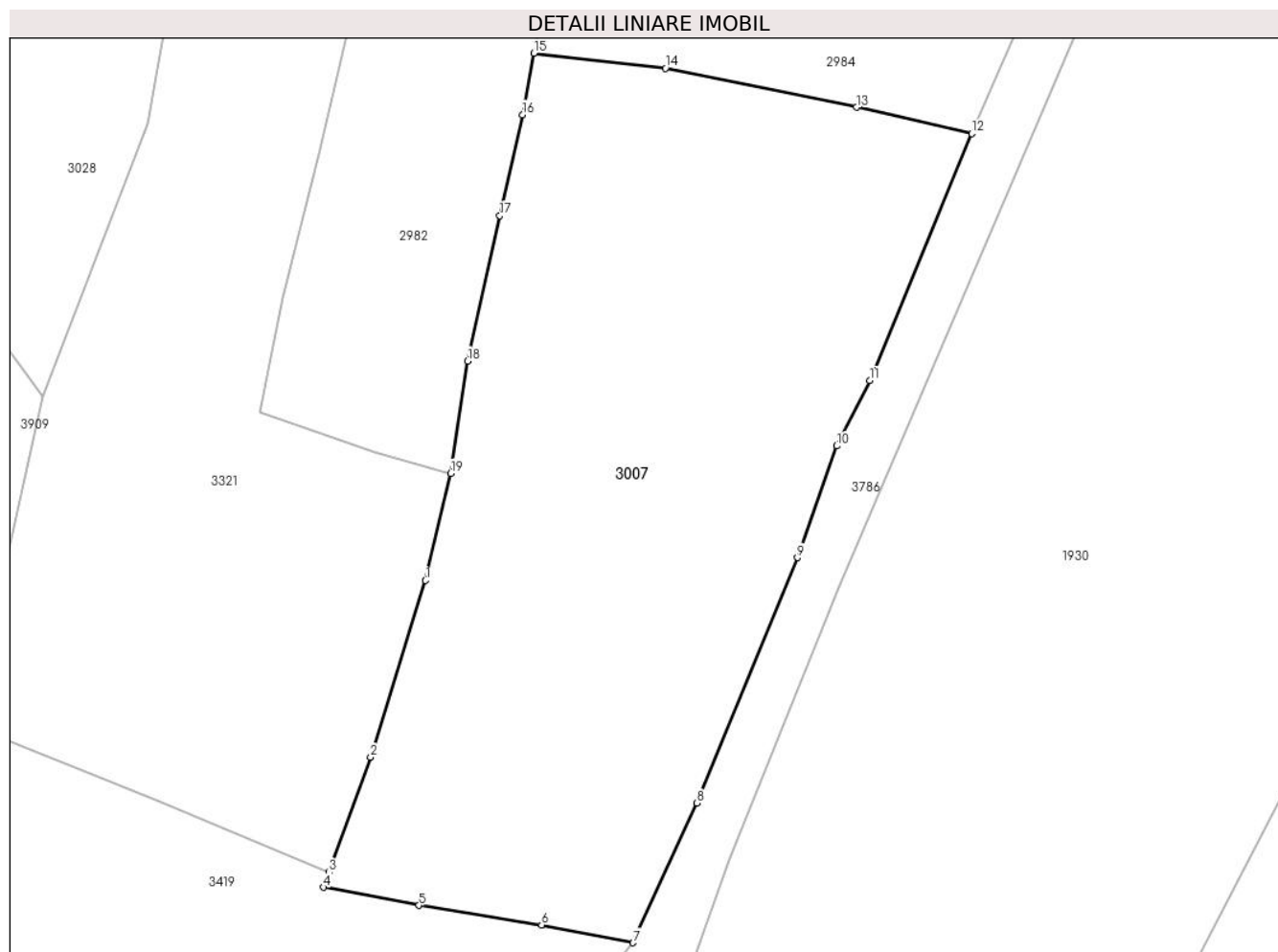
Inscrieri privind dezmembramintele dreptului de proprietate, drepturi reale de garanție și sarcini	Referințe
NU SUNT	

Anexa Nr. 1 La Partea I

Teren

Nr cadastral	Suprafața (mp)*	Observații / Referințe
80115	2.450	

* Suprafața este determinată în planul de proiecție Stereo 70.



Date referitoare la teren

Crt	Categorie folosință	Intra vilan	Suprafața (mp)	Tarla	Parcelă	Nr. topo	Observații / Referințe
1	livada	NU	2.450	-	-	-	

Lungime Segmente

1) Valorile lungimilor segmentelor sunt obținute din proiecție în plan.

Punct început	X / Y	Punct sfârșit	X / Y	Lungime segment (** (m)
1	507.032,218 413.841,351	2	507.027,396 413.825,85	16.234
2	507.027,396 413.825,85	3	507.023,762 413.815,769	10.716
3	507.023,762 413.815,769	4	507.023,287 413.814,453	1.399
4	507.023,287 413.814,453	5	507.031,642 413.812,868	8.504
5	507.031,642 413.812,868	6	507.042,403 413.811,15	10.897

Punct început	X / Y	Punct sfârşit	X / Y	Lungime segment (** (m)
6	507.042,403 413.811,15	7	507.050,429 413.809,591	8.176
7	507.050,429 413.809,591	8	507.056,037 413.821,836	13.468
8	507.056,037 413.821,836	9	507.064,855 413.843,353	23.254
9	507.064,855 413.843,353	10	507.068,306 413.853,143	10.38
10	507.068,306 413.853,143	11	507.071,183 413.858,883	6.421
11	507.071,183 413.858,883	12	507.080,132 413.880,524	23.418
12	507.080,132 413.880,524	13	507.070,02 413.882,836	10.373
13	507.070,02 413.882,836	14	507.053,264 413.886,264	17.103
14	507.053,264 413.886,264	15	507.041,719 413.887,573	11.619
15	507.041,719 413.887,573	16	507.040,737 413.882,179	5.483
16	507.040,737 413.882,179	17	507.038,732 413.873,319	9.084
17	507.038,732 413.873,319	18	507.035,911 413.860,596	13.032
18	507.035,911 413.860,596	19	507.034,445 413.850,739	9.965
19	507.034,445 413.850,739	1	507.032,218 413.841,351	9.649

** Lungimile segmentelor sunt determinate în planul de proiecție Stereo 70 și sunt rotunjite la 1 milimetru.

*** Distanța dintre puncte este formată din segmente cumulate ce sunt mai mici decât valoarea 1 milimetru.

**DATE DESPRE IMOBILUL NR. 3008**

Oficiul de Cadastru și Publicitate Imobiliară ARGES
Biroul de Cadastru și Publicitate Imobiliară Campulung

A. Partea I. Descrierea imobilului

TEREN Extravilan

Adresa: Jud. Arges

Nr. Crt	Nr cadastral Nr. topografic	Suprafața* (mp)	Observații / Referințe
A1	80837	3.142	Sector cadastral:14 Teren neimprejmuit;

B. Partea II. Proprietari și acte

Inscrieri privitoare la dreptul de proprietate și alte drepturi reale		Referințe
/		
Act Administrativ nr. 4926, din 11/11/2024 emis de PRIMĂRIA COMUNEI MIOARELE;		
B1	Inscrierea posesiei, drept de PROPRIETATE, dobandit prin Lege, cota actuala 1/1, cota initiala 1/1 1) NEIDENTIFICAT NEIDENTIFICAT	A1
Act Normativ nr. 7, din 13/03/1996 emis de PARLAMENTUL ROMÂNIEI (art.13);		
B2	Se notează mențiunea de proprietar neidentificat	A1

C. Partea III. SARCINI .

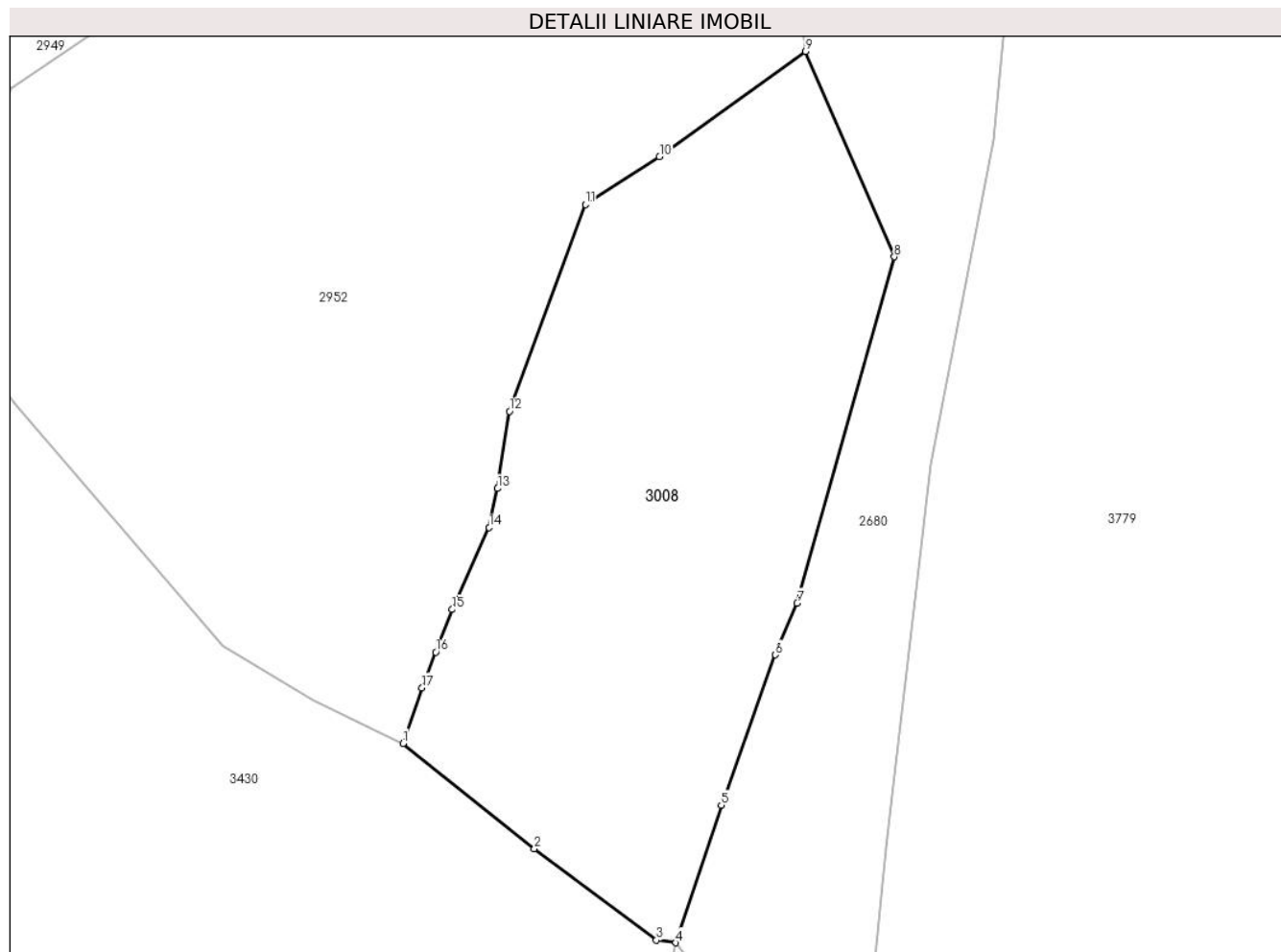
Inscrieri privind dezmembramintele dreptului de proprietate, drepturi reale de garanție și sarcini	Referințe
NU SUNT	

Anexa Nr. 1 La Partea I

Teren

Nr cadastral	Suprafața (mp)*	Observații / Referințe
80837	3.142	

* Suprafața este determinată în planul de proiecție Stereo 70.



Date referitoare la teren

Crt	Categorie folosință	Intravilan	Suprafața (mp)	Tarla	Parcelă	Nr. topo	Observații / Referințe
1	faneata	NU	3.142	-	-	-	

Lungime Segmente

1) Valorile lungimilor segmentelor sunt obținute din proiecție în plan.

Punct început	X / Y	Punct sfârșit	X / Y	Lungime segment (** (m)
1	506.690,112 415.419,772	2	506.705,219 415.407,653	19.367
2	506.705,219 415.407,653	3	506.719,27 415.397,148	17.544
3	506.719,27 415.397,148	4	506.721,519 415.396,852	2.268
4	506.721,519 415.396,852	5	506.726,753 415.412,675	16.666
5	506.726,753 415.412,675	6	506.732,992 415.429,957	18.374

Punct început	X / Y	Punct sfârșit	X / Y	Lungime segment (** (m)
6	506.732,992 415.429,957	7	506.735,48 415.435,924	6.465
7	506.735,48 415.435,924	8	506.746,672 415.475,756	41.374
8	506.746,672 415.475,756	9	506.736,462 415.499,369	25.726
9	506.736,462 415.499,369	10	506.719,643 415.487,258	20.726
10	506.719,643 415.487,258	11	506.711,124 415.481,741	10.149
11	506.711,124 415.481,741	12	506.702,353 415.457,988	25.321
12	506.702,353 415.457,988	13	506.701,002 415.449,095	8.995
13	506.701,002 415.449,095	14	506.700,024 415.444,603	4.597
14	506.700,024 415.444,603	15	506.695,765 415.435,176	10.344
15	506.695,765 415.435,176	16	506.693,881 415.430,288	5.239
16	506.693,881 415.430,288	17	506.692,296 415.426,176	4.407
17	506.692,296 415.426,176	1	506.690,112 415.419,772	6.766

** Lungimile segmentelor sunt determinate în planul de proiecție Stereo 70 și sunt rotunjite la 1 milimetru.

*** Distanța dintre puncte este formată din segmente cumulate ce sunt mai mici decât valoarea 1 milimetru.

**DATE DESPRE IMOBILUL NR. 3009**

Oficiul de Cadastru și Publicitate Imobiliară ARGES
Biroul de Cadastru și Publicitate Imobiliară Campulung

A. Partea I. Descrierea imobilului

TEREN Necunoscut

Adresa: Loc. Matau, Jud. Arges

Nr. Crt	Nr cadastral Nr. topografic	Suprafața* (mp)	Observații / Referințe
A1		2.093	Sector cadastral:26 Teren imprejmuit;

Construcții

Crt	Nr cadastral Nr. topografic	Adresa	Observații / Referințe
A1.1		Loc. Matau, Jud. Arges	Nr. niveluri:1; S. construita la sol:125 mp;
A1.2		Loc. Matau, Jud. Arges	Nr. niveluri:1; S. construita la sol:37 mp;

B. Partea II. Proprietari și acte

Inscrieri privitoare la dreptul de proprietate și alte drepturi reale		Referințe
/		
Act Administrativ nr. 4926, din 11/11/2024 emis de PRIMĂRIA COMUNEI MIOARELE;		
B1	Inscrierea posesiei, drept de PROPRIETATE, dobandit prin Lege, cota actuala 1/1, cota initiala 1/1 1) NEIDENTIFICAT NEIDENTIFICAT	A1, A1.1, A1.2
Act Normativ nr. 7, din 13/03/1996 emis de PARLAMENTUL ROMÂNIEI (art.13);		
B2	Se notează mențiunea de proprietar neidentificat	A1, A1.1, A1.2

C. Partea III. SARCINI .

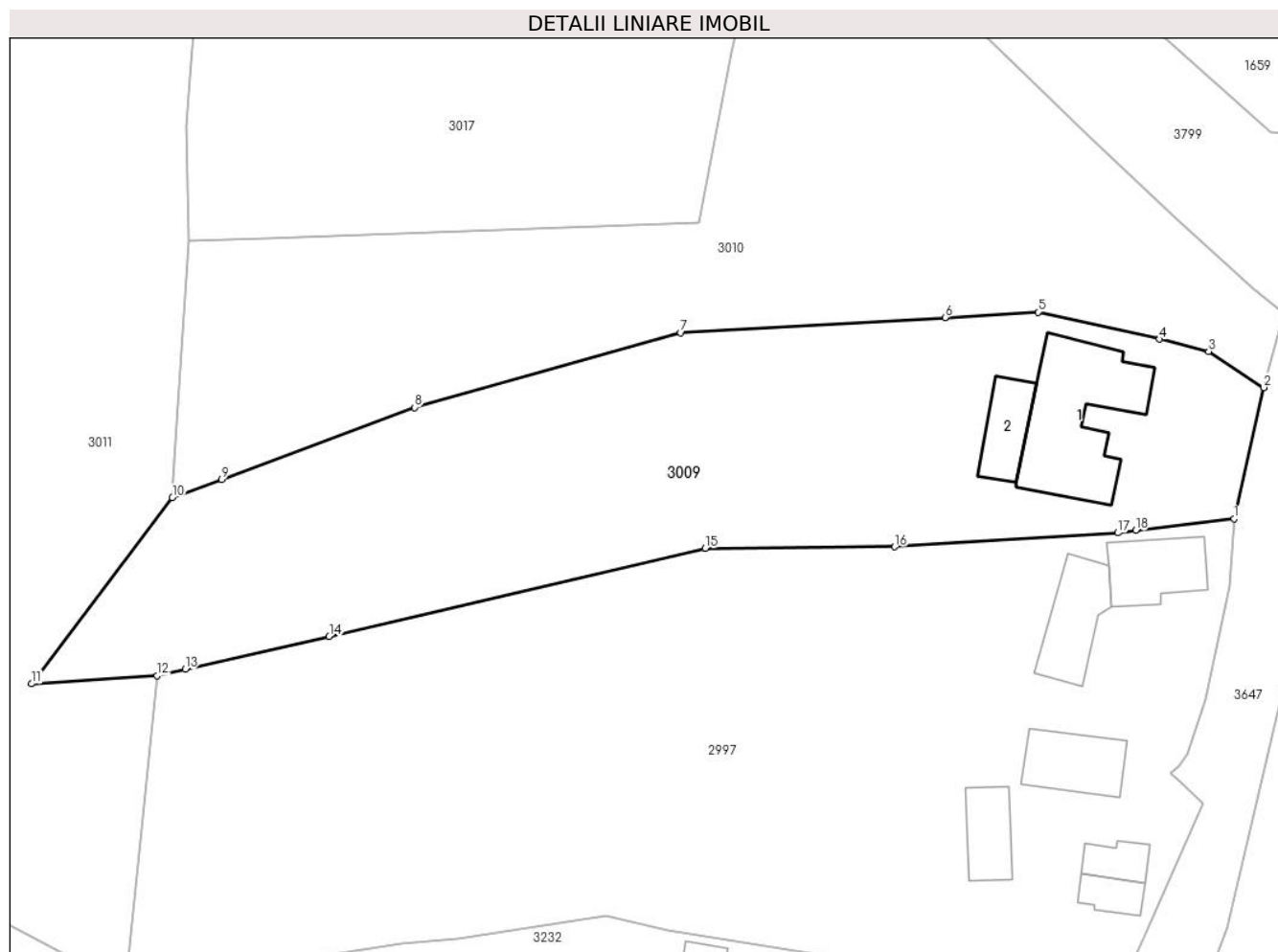
Inscrieri privind dezmembramintele dreptului de proprietate, drepturi reale de garanție și sarcini	Referințe
NU SUNT	

Anexa Nr. 1 La Partea I

Teren

Nr cadastral	Suprafața (mp)*	Observații / Referințe
	2.093	

* Suprafața este determinată în planul de proiecție Stereo 70.



Date referitoare la teren

Crt	Categorie folosință	Intravilan	Suprafața (mp)	Tarla	Parcelă	Nr. topo	Observații / Referințe
1	curți constructii	DA	535	-	-	-	
2	faneata	DA	1.400	-	-	-	
3	faneata	NU	158	-	-	-	

Date referitoare la construcții

Crt	Număr	Destinație construcție	Supraf. (mp)	Situație juridică	Observații / Referințe
A1.1		construcții de locuințe	125	Cu acte	Nr. niveluri:1; S. construita la sol:125 mp;
A1.2		construcții anexa	37	Cu acte	Nr. niveluri:1; S. construita la sol:37 mp;

Lungime Segmente

1) Valorile lungimilor segmentelor sunt obținute din proiecție în plan.

Punct început	X / Y	Punct sfârșit	X / Y	Lungime segment (** (m)
1	506.866,31 414.082,188	2	506.869,099 414.094,517	12.641

Punct început	X / Y	Punct sfârșit	X / Y	Lungime segment (** (m)
2	506.869,099 414.094,517	3	506.863,908 414.097,925	6.21
3	506.863,908 414.097,925	4	506.859,299 414.099,073	4.75
4	506.859,299 414.099,073	5	506.847,839 414.101,62	11.74
5	506.847,839 414.101,62	6	506.839,093 414.101,116	8.761
6	506.839,093 414.101,116	7	506.814,21 414.099,683	24.924
7	506.814,21 414.099,683	8	506.789,179 414.092,643	26.002
8	506.789,179 414.092,643	9	506.770,986 414.085,882	19.409
9	506.770,986 414.085,882	10	506.766,355 414.084,161	4.94
10	506.766,355 414.084,161	11	506.753,101 414.066,65	21.961
11	506.753,101 414.066,65	12	506.764,885 414.067,414	11.809
12	506.764,885 414.067,414	13	506.767,577 414.068,027	2.761
13	506.767,577 414.068,027	14	506.781,117 414.071,113	13.887
14	506.781,117 414.071,113	15	506.816,521 414.079,389	36.358
15	506.816,521 414.079,389	16	506.834,357 414.079,535	17.837
16	506.834,357 414.079,535	17	506.855,352 414.080,858	21.037
17	506.855,352 414.080,858	18	506.857,037 414.081,089	1.701
18	506.857,037 414.081,089	1	506.866,31 414.082,188	9.338

** Lungimile segmentelor sunt determinate în planul de proiecție Stereo 70 și sunt rotunjite la 1 milimetru.

*** Distanța dintre puncte este formată din segmente cumulate ce sunt mai mici decât valoarea 1 milimetru.

**DATE DESPRE IMOBILUL NR. 3010**

Oficiul de Cadastru și Publicitate Imobiliară ARGES
Biroul de Cadastru și Publicitate Imobiliară Campulung

A. Partea I. Descrierea imobilului

TEREN Necunoscut

Adresa: Loc. Matau, Jud. Arges

Nr. Crt	Nr cadastral Nr. topografic	Suprafața* (mp)	Observații / Referințe
A1		2.168	Sector cadastral:26 Teren imprejmuit;

B. Partea II. Proprietari și acte

Inscrieri privitoare la dreptul de proprietate și alte drepturi reale		Referințe
/		
Act Administrativ nr. 4926, din 11/11/2024 emis de PRIMĂRIA COMUNEI MIOARELE;		
B1	Inscrierea posesiei, drept de PROPRIETATE, dobandit prin Lege, cota actuala 1/1, cota initiala 1/1 1) NEIDENTIFICAT NEIDENTIFICAT	A1
Act Normativ nr. 7, din 13/03/1996 emis de PARLAMENTUL ROMÂNIEI (art.13);		
B2	Se notează mențiunea de proprietar neidentificat	A1

C. Partea III. SARCINI .

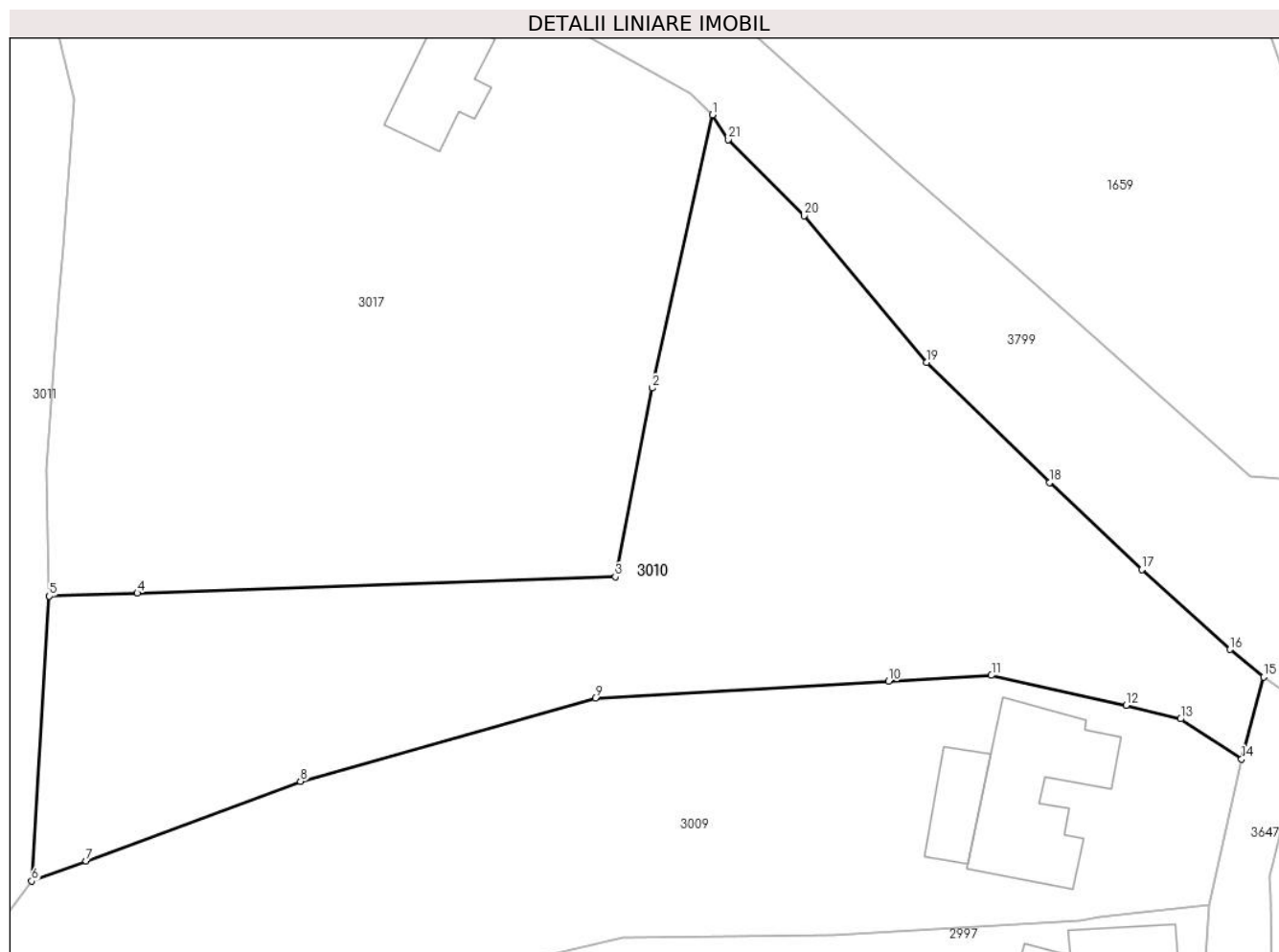
Inscrieri privind dezmembramintele dreptului de proprietate, drepturi reale de garanție și sarcini	Referințe
NU SUNT	

Anexa Nr. 1 La Partea I

Teren

Nr cadastral	Suprafața (mp)*	Observații / Referințe
	2.168	

* Suprafața este determinată în planul de proiecție Stereo 70.



Date referitoare la teren

Crt	Categorie folosință	Intravilan	Suprafața (mp)	Tarla	Parcelă	Nr. topo	Observații / Referințe
1	faneata	DA	2.029	-	-	-	
2	faneata	NU	139	-	-	-	

Lungime Segmente

1) Valorile lungimilor segmentelor sunt obținute din proiecție în plan.

Punct început	X / Y	Punct sfârșit	X / Y	Lungime segment (** (m)
1	506.824,165 414.149,181	2	506.819,04 414.126,01	23.731
3	506.815,92 414.109,99	4	506.775,324 414.108,598	40.62
5	506.767,866 414.108,342	6	506.766,355 414.084,161	24.228
7	506.770,986 414.085,882	8	506.789,179 414.092,643	19.409

Punct început	X / Y	Punct sfârșit	X / Y	Lungime segment (** (m)
2	506.819,04 414.126,01	3	506.815,92 414.109,99	16.321
4	506.775,324 414.108,598	5	506.767,866 414.108,342	7.462
6	506.766,355 414.084,161	7	506.770,986 414.085,882	4.94
8	506.789,179 414.092,643	9	506.814,21 414.099,683	26.002

Punct început	X / Y	Punct sfârșit	X / Y	Lungime segment (** (m)
9	506.814,21 414.099,683	10	506.839,093 414.101,116	24.924
11	506.847,839 414.101,62	12	506.859,299 414.099,073	11.74
13	506.863,908 414.097,925	14	506.869,099 414.094,517	6.21
15	506.870,969 414.101,48	16	506.868,108 414.103,816	3.694
17	506.860,625 414.110,597	18	506.852,8 414.117,986	10.762
19	506.842,327 414.128,186	20	506.831,963 414.140,613	16.182
21	506.825,521 414.147,092	1	506.824,165 414.149,181	2.491

Punct început	X / Y	Punct sfârșit	X / Y	Lungime segment (** (m)
10	506.839,093 414.101,116	11	506.847,839 414.101,62	8.761
12	506.859,299 414.099,073	13	506.863,908 414.097,925	4.75
14	506.869,099 414.094,517	15	506.870,969 414.101,48	7.21
16	506.868,108 414.103,816	17	506.860,625 414.110,597	10.098
18	506.852,8 414.117,986	19	506.842,327 414.128,186	14.619
20	506.831,963 414.140,613	21	506.825,521 414.147,092	9.137

** Lungimile segmentelor sunt determinate în planul de proiecție Stereo 70 și sunt rotunjite la 1 milimetru.

*** Distanța dintre puncte este formată din segmente cumulate ce sunt mai mici decât valoarea 1 milimetru.

**DATE DESPRE IMOBILUL NR. 3011**

Oficiul de Cadastru și Publicitate Imobiliară ARGES
Biroul de Cadastru și Publicitate Imobiliară Campulung

A. Partea I. Descrierea imobilului

TEREN Necunoscut

Adresa: Loc. Matau, Jud. Arges

Nr. Crt	Nr cadastral Nr. topografic	Suprafața* (mp)	Observații / Referințe
A1		18.063	Sector cadastral:26 Teren imprejmuit;

B. Partea II. Proprietari și acte

Inscrieri privitoare la dreptul de proprietate și alte drepturi reale		Referințe
/		
Act Administrativ nr. 4926, din 11/11/2024 emis de PRIMĂRIA COMUNEI MIOARELE;		
B1	Inscrierea posesiei, drept de PROPRIETATE, dobandit prin Lege, cota actuala 1/1, cota initiala 1/1 1) NEIDENTIFICAT NEIDENTIFICAT	A1
Act Normativ nr. 7, din 13/03/1996 emis de PARLAMENTUL ROMÂNIEI (art.13);		
B2	Se notează mențiunea de proprietar neidentificat	A1

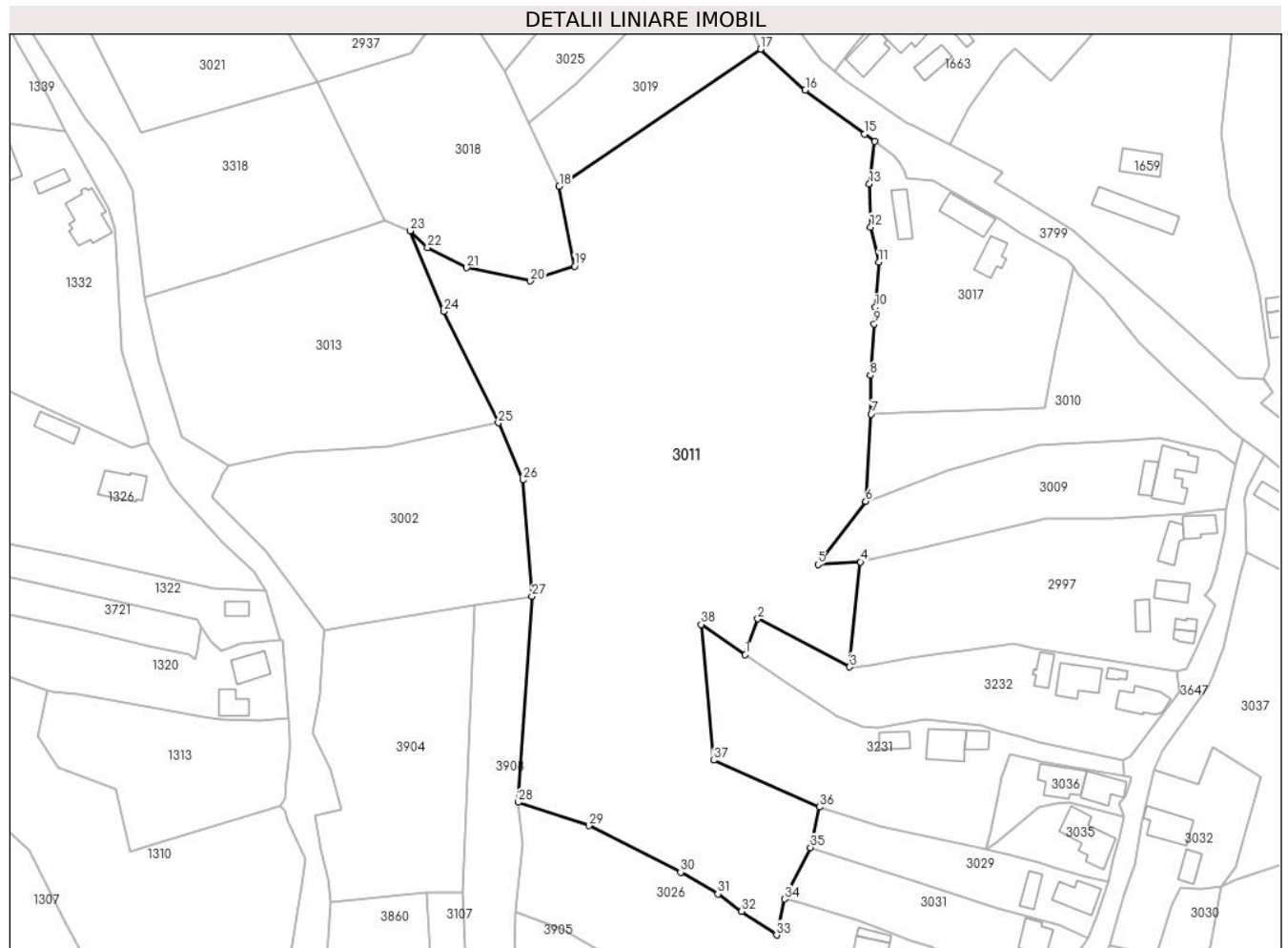
C. Partea III. SARCINI .

Inscrieri privind dezmembramintele dreptului de proprietate, drepturi reale de garanție și sarcini	Referințe
NU SUNT	

Teren

Nr cadastral	Suprafața (mp)*	Observații / Referințe
	18.063	

* Suprafața este determinată în planul de proiecție Stereo 70.



Date referitoare la teren

Crt	Categorie folosință	Intra vilan	Suprafața (mp)	Tarla	Parcelă	Nr. topo	Observații / Referințe
1	faneata	DA	2.028	-	-	-	
2	faneata	NU	16.035	-	-	-	

Lungime Segmente

1) Valorile lungimilor segmentelor sunt obținute din proiecție în plan.

Punct început	X / Y	Punct sfârșit	X / Y	Lungime segment (** (m))
1	506.732,932 414.041,729	2	506.736,424 414.051,605	10.475
3	506.761,9 414.038,3	4	506.764,885 414.067,414	29.267
5	506.753,101 414.066,65	6	506.766,355 414.084,161	21.961
7	506.767,866 414.108,342	8	506.767,63 414.119,08	10.741

Punct început	X / Y	Punct sfârșit	X / Y	Lungime segment (** (m))
2	506.736,424 414.051,605	3	506.761,9 414.038,3	28.741
4	506.764,885 414.067,414	5	506.753,101 414.066,65	11.809
6	506.766,355 414.084,161	7	506.767,866 414.108,342	24.228
8	506.767,63 414.119,08	9	506.768,678 414.133,326	14.284

Punct început	X / Y	Punct sfârșit	X / Y	Lungime segment (** (m)
9	506.768,678 414.133,326	10	506.769,023 414.138,013	4.7
11	506.769,94 414.150,47	12	506.767,7 414.160,18	9.965
13	506.767,38 414.172,13	14	506.768,892 414.183,874	11.841
15	506.766,034 414.185,921	16	506.749,569 414.198,107	20.484
17	506.737,168 414.209,463	18	506.681,323 414.171,53	67.51
19	506.685,611 414.149,366	20	506.673,301 414.145,24	12.983
21	506.655,64 414.148,907	22	506.644,784 414.154,485	12.205
23	506.640,008 414.159,157	24	506.649,333 414.136,831	24.195
25	506.664,412 414.105,936	26	506.671,249 414.090,121	17.23
27	506.673,757 414.057,894	28	506.669,995 414.000,785	57.233
29	506.689,515 413.994,314	30	506.714,985 413.981,4	28.557
31	506.725,346 413.975,358	32	506.731,945 413.970,596	8.138
33	506.741,629 413.964,019	34	506.743,847 413.973,993	10.218
35	506.751,041 413.988,222	36	506.753,571 413.999,473	11.532
37	506.724,152 414.012,464	38	506.720,687 414.050,089	37.784

Punct început	X / Y	Punct sfârșit	X / Y	Lungime segment (** (m)
10	506.769,023 414.138,013	11	506.769,94 414.150,47	12.491
12	506.767,7 414.160,18	13	506.767,38 414.172,13	11.954
14	506.768,892 414.183,874	15	506.766,034 414.185,921	3.515
16	506.749,569 414.198,107	17	506.737,168 414.209,463	16.815
18	506.681,323 414.171,53	19	506.685,611 414.149,366	22.575
20	506.673,301 414.145,24	21	506.655,64 414.148,907	18.038
22	506.644,784 414.154,485	23	506.640,008 414.159,157	6.681
24	506.649,333 414.136,831	25	506.664,412 414.105,936	34.378
26	506.671,249 414.090,121	27	506.673,757 414.057,894	32.324
28	506.669,995 414.000,785	29	506.689,515 413.994,314	20.565
30	506.714,985 413.981,4	31	506.725,346 413.975,358	11.994
32	506.731,945 413.970,596	33	506.741,629 413.964,019	11.706
34	506.743,847 413.973,993	35	506.751,041 413.988,222	15.944
36	506.753,571 413.999,473	37	506.724,152 414.012,464	32.16
38	506.720,687 414.050,089	1	506.732,932 414.041,729	14.827

** Lungimile segmentelor sunt determinate în planul de proiecție Stereo 70 și sunt rotunjite la 1 milimetru.

*** Distanța dintre puncte este formată din segmente cumulate ce sunt mai mici decât valoarea 1 milimetru.

**DATE DESPRE IMOBILUL NR. 3012**

Oficiul de Cadastru și Publicitate Imobiliară ARGES
Biroul de Cadastru și Publicitate Imobiliară Campulung

A. Partea I. Descrierea imobilului

TEREN Extravilan

Adresa: Jud. Arges

Nr. Crt	Nr cadastral Nr. topografic	Suprafața* (mp)	Observații / Referințe
A1		1.402	Sector cadastral:17 Teren neimprejmuit;

B. Partea II. Proprietari și acte

Inscrieri privitoare la dreptul de proprietate și alte drepturi reale		Referințe
/		
Act Administrativ nr. 4926, din 11/11/2024 emis de PRIMĂRIA COMUNEI MIOARELE;		
B1	Inscrierea posesiei, drept de PROPRIETATE, dobandit prin Lege, cota actuala 1/1, cota initiala 1/1 1) NEIDENTIFICAT NEIDENTIFICAT	A1
Act Normativ nr. 7, din 13/03/1996 emis de PARLAMENTUL ROMÂNIEI (art.13);		
B2	Se notează mențiunea de proprietar neidentificat	A1

C. Partea III. SARCINI .

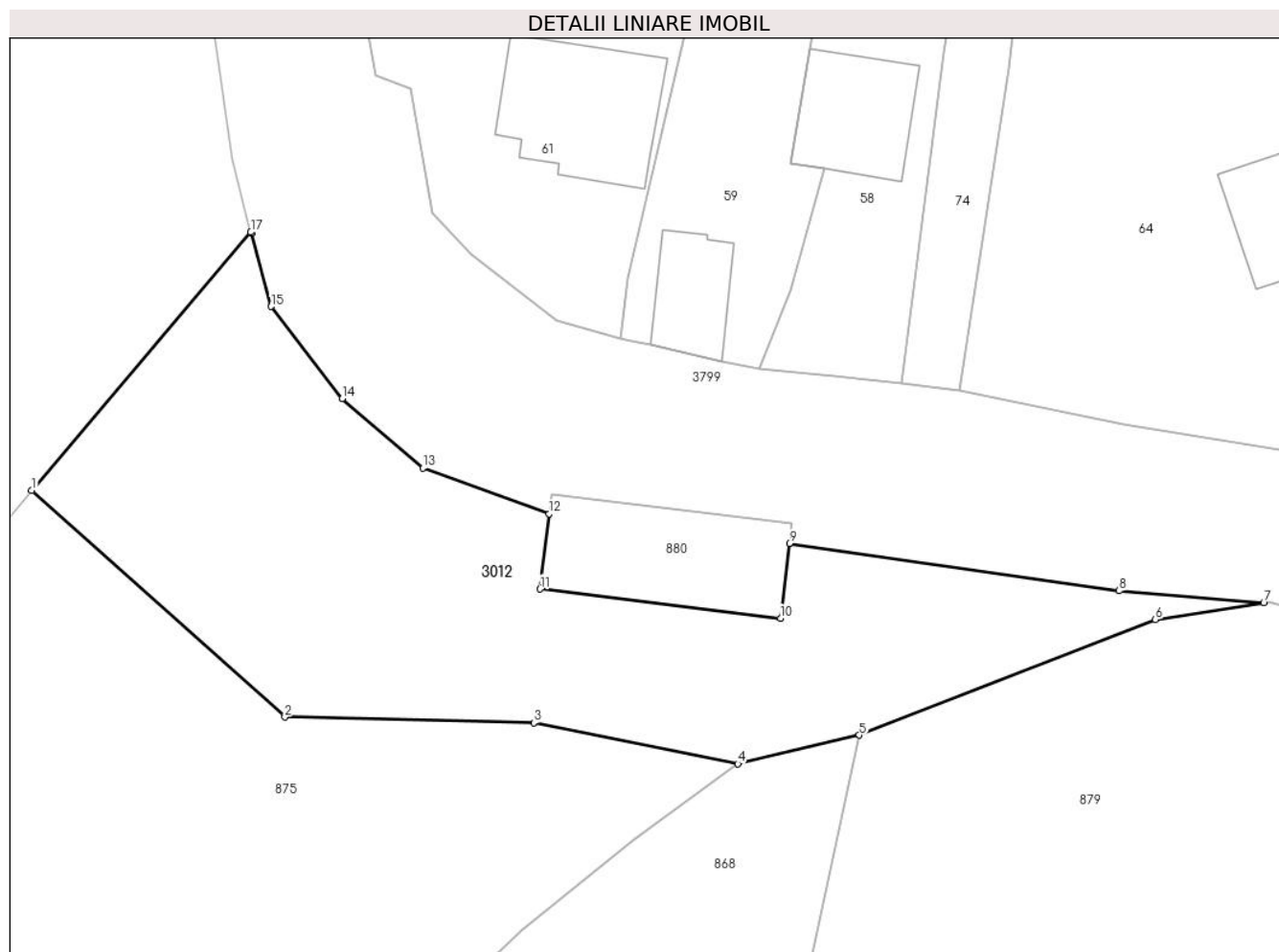
Inscrieri privind dezmembramintele dreptului de proprietate, drepturi reale de garanție și sarcini	Referințe
NU SUNT	

Anexa Nr. 1 La Partea I

Teren

Nr cadastral	Suprafața (mp)*	Observații / Referințe
	1.402	

* Suprafața este determinată în planul de proiecție Stereo 70.



Date referitoare la teren

Crt	Categorie folosință	Intravilan	Suprafața (mp)	Tarla	Parcelă	Nr. topo	Observații / Referințe
1	faneata	NU	1.402	-	-	-	

Lungime Segmente

1) Valorile lungimilor segmentelor sunt obținute din proiecție în plan.

Punct început	X / Y	Punct sfârșit	X / Y	Lungime segment (** (m)
1	505.489,8 416.714,09	2	505.510,196 416.695,86	27.356
2	505.510,196 416.695,86	3	505.530,246 416.695,389	20.056
3	505.530,246 416.695,389	4	505.546,674 416.692,1	16.754
4	505.546,674 416.692,1	5	505.556,452 416.694,41	10.047
5	505.556,452 416.694,41	6	505.580,283 416.703,705	25.58

Punct început	X / Y	Punct sfârşit	X / Y	Lungime segment (** (m)
6	505.580,283 416.703,705	7	505.589,017 416.705,042	8.836
7	505.589,017 416.705,042	8	505.577,373 416.706,01	11.684
8	505.577,373 416.706,01	9	505.550,827 416.709,844	26.821
9	505.550,827 416.709,844	10	505.550,097 416.703,819	6.069
10	505.550,097 416.703,819	11	505.530,738 416.706,166	19.501
11	505.530,738 416.706,166	12	505.531,473 416.712,225	6.103
12	505.531,473 416.712,225	13	505.521,302 416.715,889	10.811
13	505.521,302 416.715,889	14	505.514,815 416.721,473	8.559
14	505.514,815 416.721,473	15	505.509,082 416.728,898	9.381
15	505.509,082 416.728,898	16	505.507,508 416.734,799	6.107
16	505.507,508 416.734,799	17	505.507,451 416.734,878	0.097
17	505.507,451 416.734,878	1	505.489,8 416.714,09	27.271

** Lungimile segmentelor sunt determinate în planul de proiecţie Stereo 70 şi sunt rotunjite la 1 milimetru.

*** Distanţa dintre puncte este formată din segmente cumulate ce sunt mai mici decât valoarea 1 milimetru.

**DATE DESPRE IMOBILUL NR. 3013**

Oficiul de Cadastru și Publicitate Imobiliară ARGES
Biroul de Cadastru și Publicitate Imobiliară Campulung

A. Partea I. Descrierea imobilului

TEREN Necunoscut

Adresa: Loc. Matau, Jud. Arges, Punct "Valea Mare"

Nr. Crt	Nr cadastral Nr. topografic	Suprafața* (mp)	Observații / Referințe
A1	81670	4.454	Sector cadastral:26 Teren imprejmuit;

B. Partea II. Proprietari și acte

Inscrieri privitoare la dreptul de proprietate și alte drepturi reale		Referințe
16220 / 28/07/2022		
Act Notarial nr. 902, din 11/07/2022 emis de Alecsioiu Constantin;		
B1	Intabulare, drept de PROPRIETATE- bun propriu, dobandit prin Conventie, cota actuala 1/1, cota initiala 1/1 1) VIȘOIU VLAD-IONUȚ, necasatorit	A1

C. Partea III. SARCINI

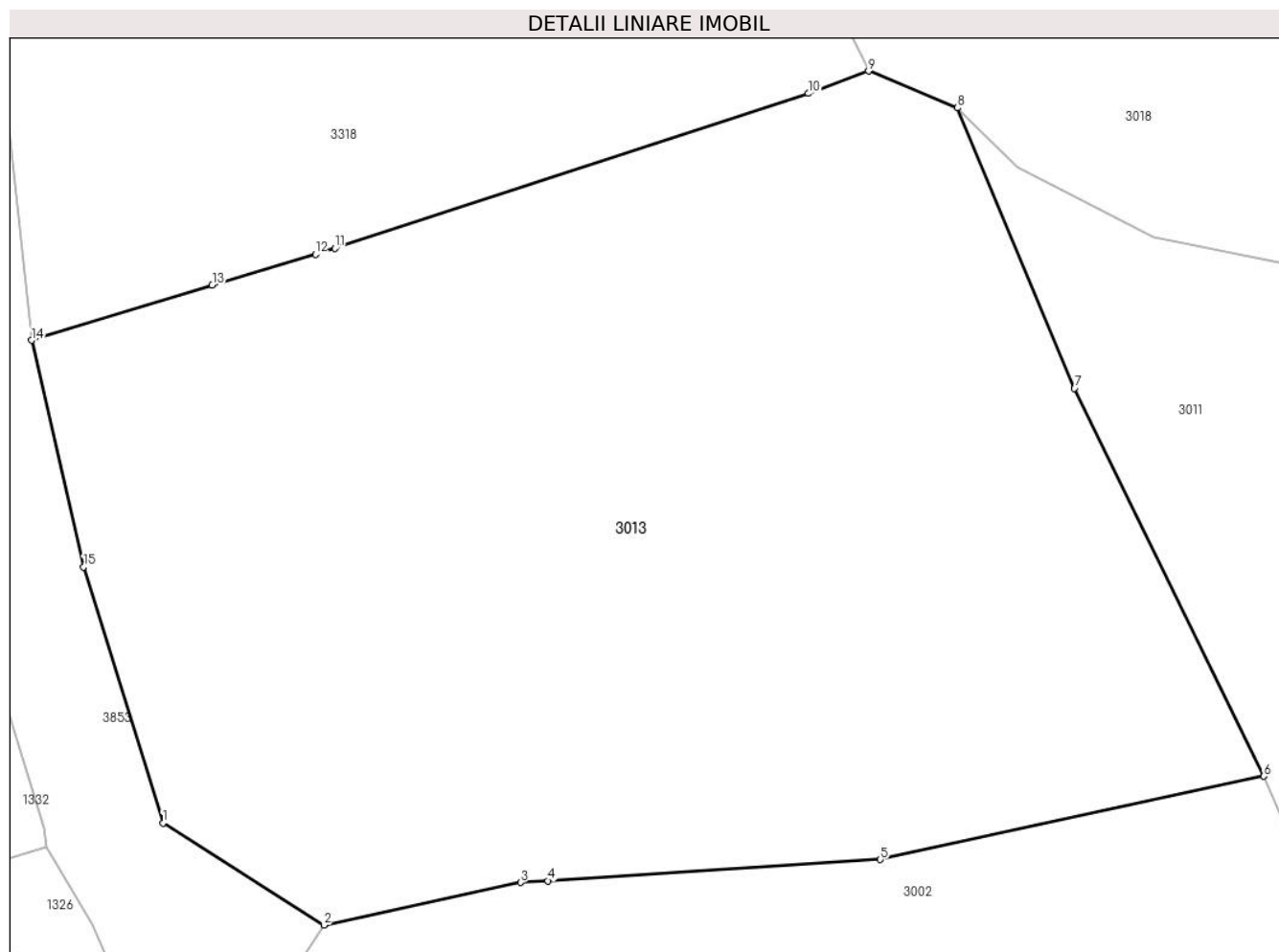
Inscrieri privind dezmembramintele dreptului de proprietate, drepturi reale de garanție și sarcini		Referințe
16220 / 28/07/2022		
Act Notarial nr. 902, din 11/07/2022 emis de Alecsioiu Constantin;		
C1	Intabulare, drept de IPOTECA LEGALA, Valoare:0 - privind obligatia de intretinere si ingrijire, dobandit prin Conventie, cota actuala 1/1, cota initiala 1/1 1) VIȘOIU ION 2) VIȘOIU VASILICA, soti	A1

Anexa Nr. 1 La Partea I

Teren

Nr cadastral	Suprafața (mp)*	Observații / Referințe
81670	4.454	

* Suprafața este determinată în planul de proiecție Stereo 70.



Date referitoare la teren

Crt	Categorie folosință	Intra vilan	Suprafața (mp)	Tarla	Parcelă	Nr. topo	Observații / Referințe
1	faneata	DA	1.304	-	-	-	
2	faneata	NU	265	-	-	-	
3	pășuni (P) - pășuni împădurite	NU	2.885	-	-	-	

Lungime Segmente

1) Valorile lungimilor segmentelor sunt obținute din proiecție în plan.

Punct început	X / Y	Punct sfârșit	X / Y	Lungime segment (** (m)
1	506.576,685 414.102,202	2	506.589,51 414.094,088	15.176
2	506.589,51 414.094,088	3	506.605,177 414.097,473	16.029
3	506.605,177 414.097,473	4	506.607,369 414.097,612	2.196

Punct început	X / Y	Punct sfârşit	X / Y	Lungime segment (** (m)
4	506.607,369 414.097,612	5	506.633,856 414.099,298	26.541
5	506.633,856 414.099,298	6	506.664,412 414.105,936	31.269
6	506.664,412 414.105,936	7	506.649,333 414.136,831	34.378
7	506.649,333 414.136,831	8	506.640,008 414.159,157	24.195
8	506.640,008 414.159,157	9	506.632,922 414.162,102	7.674
9	506.632,922 414.162,102	10	506.628,121 414.160,311	5.124
10	506.628,121 414.160,311	11	506.590,407 414.147,971	39.681
11	506.590,407 414.147,971	12	506.588,838 414.147,503	1.637
12	506.588,838 414.147,503	13	506.580,606 414.145,045	8.591
13	506.580,606 414.145,045	14	506.566,22 414.140,653	15.041
14	506.566,22 414.140,653	15	506.570,369 414.122,613	18.511
15	506.570,369 414.122,613	1	506.576,685 414.102,202	21.366

** Lungimile segmentelor sunt determinate în planul de proiecție Stereo 70 și sunt rotunjite la 1 milimetru.

*** Distanța dintre puncte este formată din segmente cumulate ce sunt mai mici decât valoarea 1 milimetru.

**DATE DESPRE IMOBILUL NR. 3014**

Oficiul de Cadastru și Publicitate Imobiliară ARGES
Biroul de Cadastru și Publicitate Imobiliară Campulung

A. Partea I. Descrierea imobilului

TEREN Extravilan

Adresa: Jud. Arges

Nr. Crt	Nr cadastral Nr. topografic	Suprafața* (mp)	Observații / Referințe
A1		3.001	Sector cadastral:14 Teren neimprejmuit;

B. Partea II. Proprietari și acte

Inscrieri privitoare la dreptul de proprietate și alte drepturi reale		Referințe
/		
Act Administrativ nr. 4926, din 11/11/2024 emis de PRIMĂRIA COMUNEI MIOARELE;		
B1	Inscrierea posesiei, drept de PROPRIETATE, dobandit prin Lege, cota actuala 1/1, cota initiala 1/1 1) NEIDENTIFICAT NEIDENTIFICAT	A1
Act Normativ nr. 7, din 13/03/1996 emis de PARLAMENTUL ROMÂNIEI (art.13);		
B2	Se notează mențiunea de proprietar neidentificat	A1

C. Partea III. SARCINI .

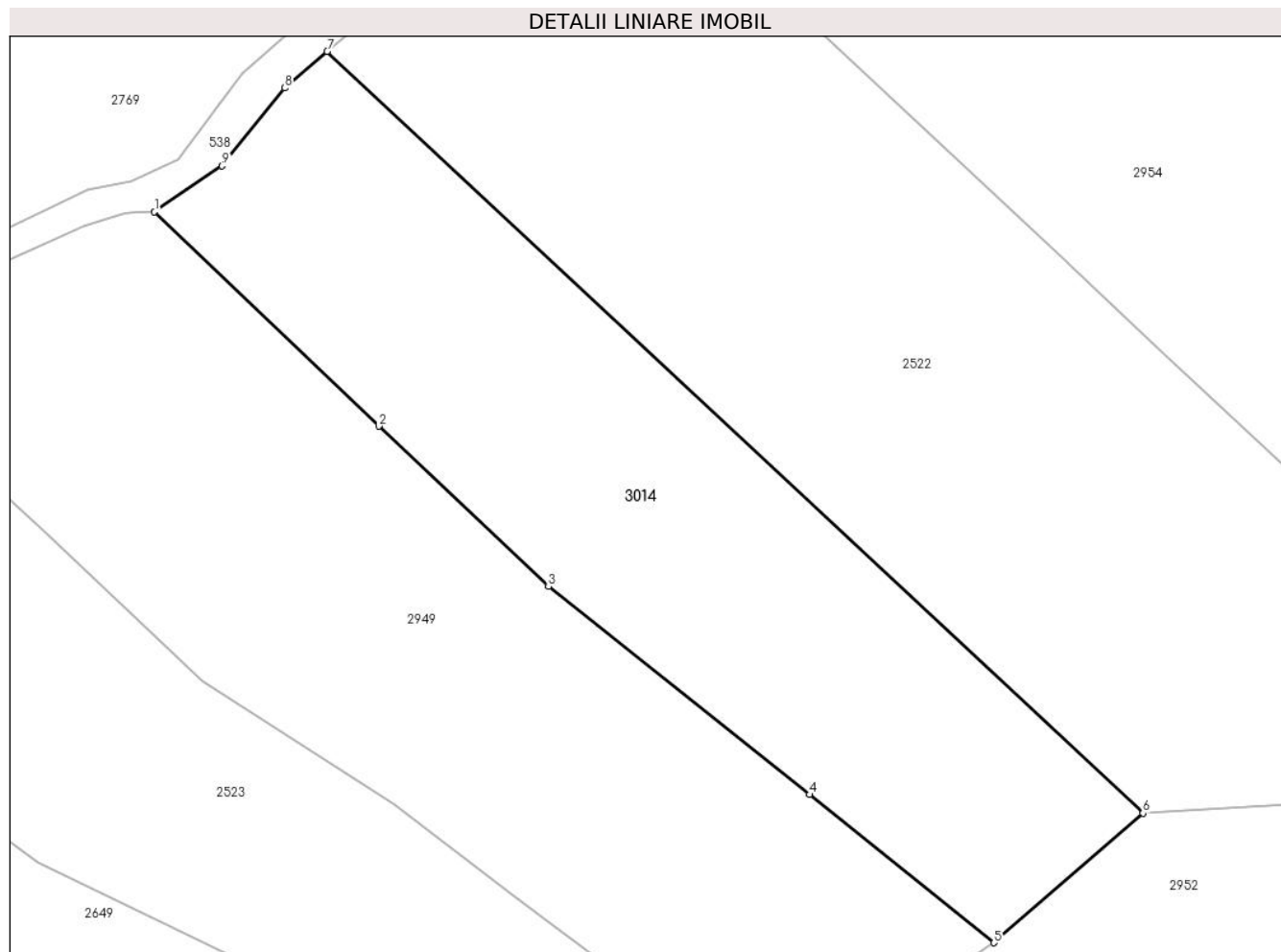
Inscrieri privind dezmembramintele dreptului de proprietate, drepturi reale de garanție și sarcini	Referințe
NU SUNT	

Anexa Nr. 1 La Partea I

Teren

Nr cadastral	Suprafața (mp)*	Observații / Referințe
	3.001	

* Suprafața este determinată în planul de proiecție Stereo 70.



Date referitoare la teren

Crt	Categorie folosință	Intra vilan	Suprafața (mp)	Tarla	Parcelă	Nr. topo	Observații / Referințe
1	faneata	NU	3.001	-	-	-	

Lungime Segmente

1) Valorile lungimilor segmentelor sunt obținute din proiecție în plan.

Punct început	X / Y	Punct sfârșit	X / Y	Lungime segment (** (m)
1	506.577,47 415.591,141	2	506.601,939 415.567,772	33.836
2	506.601,939 415.567,772	3	506.620,451 415.550,309	25.449
3	506.620,451 415.550,309	4	506.648,928 415.527,643	36.396
4	506.648,928 415.527,643	5	506.669,05 415.511,493	25.801
5	506.669,05 415.511,493	6	506.685,294 415.525,612	21.522

Punct început	X / Y	Punct sfârșit	X / Y	Lungime segment (** (m)
6	506.685,294 415.525,612	7	506.596,307 415.608,624	121.695
7	506.596,307 415.608,624	8	506.591,684 415.604,635	6.106
8	506.591,684 415.604,635	9	506.584,847 415.596,153	10.894
9	506.584,847 415.596,153	1	506.577,47 415.591,141	8.919

** Lungimile segmentelor sunt determinate în planul de proiecție Stereo 70 și sunt rotunjite la 1 milimetru.

*** Distanța dintre puncte este formată din segmente cumulate ce sunt mai mici decât valoarea 1 milimetru.

**DATE DESPRE IMOBILUL NR. 3015**

Oficiul de Cadastru și Publicitate Imobiliară ARGES
 Biroul de Cadastru și Publicitate Imobiliară Campulung

A. Partea I. Descrierea imobilului

TEREN Extravilan

Adresa: Jud. Arges, Punct 'Set'

Nr. Crt	Nr cadastral Nr. topografic	Suprafața* (mp)	Observații / Referințe
A1	80420	Din acte: 10.000 Masurata: 9.997	Sector cadastral:10 Teren imprejmuit;

B. Partea II. Proprietari și acte

Inscrieri privitoare la dreptul de proprietate și alte drepturi reale		Referințe
17508 / 09/12/2013		
Act Notarial nr. 3940, din 06/12/2013 emis de CAZACU SORIN BENONE;		
B2	Intabulare, drept de PROPRIETATE, dobandit prin Conventie, cota actuala 1/1, cota initiala 1/1 1) DECA FLORIAN IONUT, necasatorit	A1

C. Partea III. SARCINI .

Inscrieri privind dezmembramintele dreptului de proprietate, drepturi reale de garanție și sarcini	Referințe
NU SUNT	

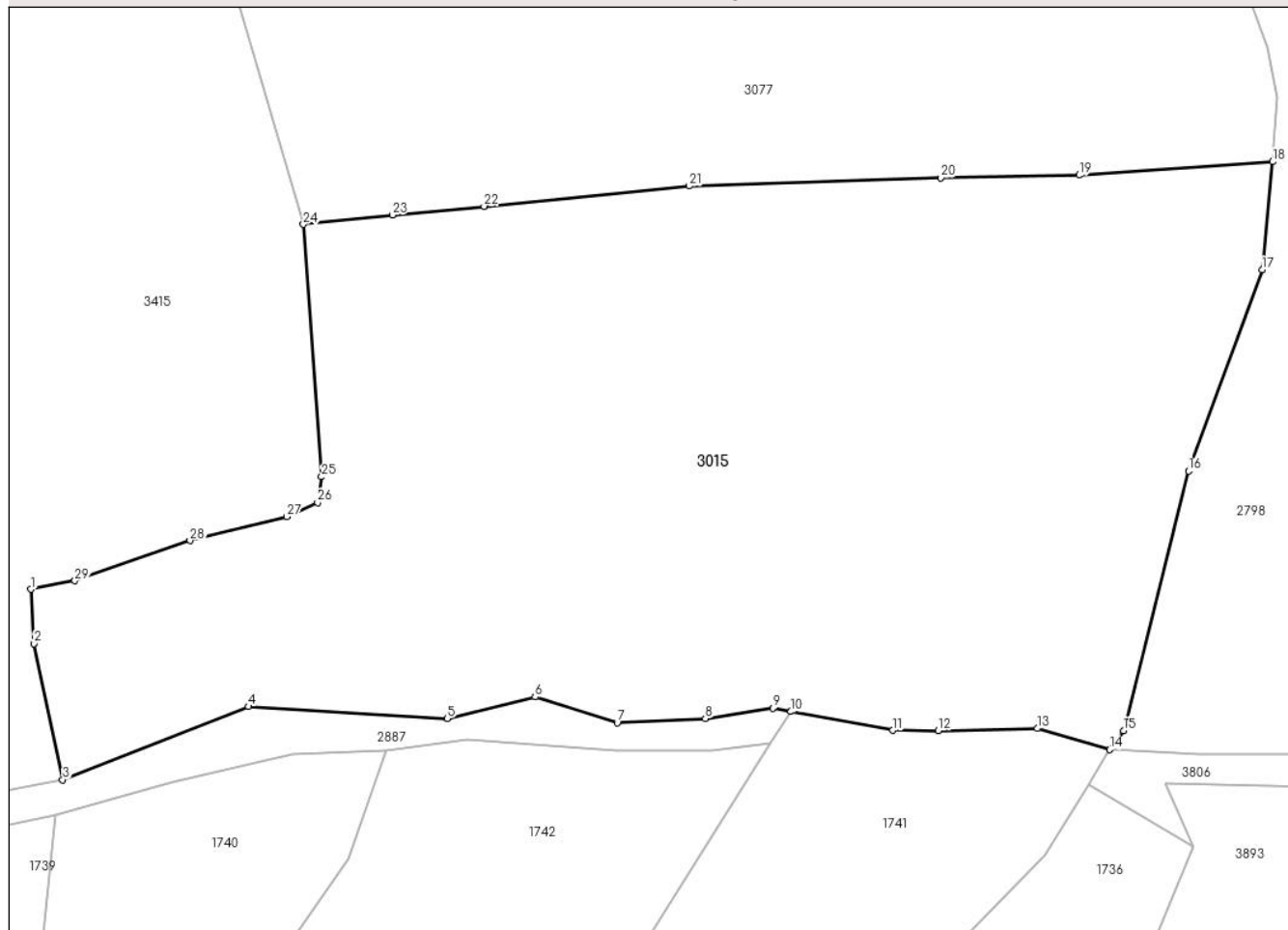
Anexa Nr. 1 La Partea I

Teren

Nr cadastral	Suprafața (mp)*	Observații / Referințe
80420	Din acte: 10.000 Masurata: 9.997	

* Suprafața este determinată în planul de proiecție Stereo 70.

DETALII LINIARE IMOBIL



Date referitoare la teren

Crt	Categorie folosință	Intra vilan	Suprafața (mp)	Tarla	Parcelă	Nr. topo	Observații / Referințe
1	faneata	NU	9.997	-	-	-	

Lungime Segmente

1) Valorile lungimilor segmentelor sunt obținute din proiecție în plan.

Punct început	X / Y	Punct sfârșit	X / Y	Lungime segment (** (m)
1	507.894,744 415.097,101	2	507.895,205 415.089,566	7.549
3	507.899,15 415.070,763	4	507.924,8 415.080,887	27.576
5	507.952,275 415.079,241	6	507.964,45 415.082,204	12.53
7	507.975,782 415.078,62	8	507.987,941 415.079,224	12.174
9	507.997,277 415.080,645	10	507.999,778 415.080,186	2.543

Punct început	X / Y	Punct sfârșit	X / Y	Lungime segment (** (m)
2	507.895,205 415.089,566	3	507.899,15 415.070,763	19.212
4	507.924,8 415.080,887	5	507.952,275 415.079,241	27.524
6	507.964,45 415.082,204	7	507.975,782 415.078,62	11.885
8	507.987,941 415.079,224	9	507.997,277 415.080,645	9.444
10	507.999,778 415.080,186	11	508.013,861 415.077,604	14.318

Punct început	X / Y	Punct sfârșit	X / Y	Lungime segment (** (m)
11	508.013,861 415.077,604	12	508.020,149 415.077,564	6.288
13	508.033,832 415.077,853	14	508.043,828 415.074,925	10.416
15	508.045,752 415.077,549	16	508.054,72 415.113,459	37.013
17	508.064,902 415.141,233	18	508.066,35 415.156,157	14.994
19	508.039,596 415.154,301	20	508.020,499 415.153,948	19.1
21	507.985,73 415.152,803	22	507.957,38 415.150,009	28.487
23	507.944,7 415.148,786	24	507.932,414 415.147,492	12.354
25	507.934,937 415.112,625	26	507.934,356 415.109,073	3.599
27	507.930,106 415.107,121	28	507.916,731 415.103,81	13.779
29	507.900,819 415.098,254	1	507.894,744 415.097,101	6.183

Punct început	X / Y	Punct sfârșit	X / Y	Lungime segment (** (m)
12	508.020,149 415.077,564	13	508.033,832 415.077,853	13.686
14	508.043,828 415.074,925	15	508.045,752 415.077,549	3.254
16	508.054,72 415.113,459	17	508.064,902 415.141,233	29.582
18	508.066,35 415.156,157	19	508.039,596 415.154,301	26.818
20	508.020,499 415.153,948	21	507.985,73 415.152,803	34.788
22	507.957,38 415.150,009	23	507.944,7 415.148,786	12.739
24	507.932,414 415.147,492	25	507.934,937 415.112,625	34.958
26	507.934,356 415.109,073	27	507.930,106 415.107,121	4.677
28	507.916,731 415.103,81	29	507.900,819 415.098,254	16.854

** Lungimile segmentelor sunt determinate în planul de proiecție Stereo 70 și sunt rotunjite la 1 milimetru.

*** Distanța dintre puncte este formată din segmente cumulate ce sunt mai mici decât valoarea 1 milimetru.

**DATE DESPRE IMOBILUL NR. 3016**

Oficiul de Cadastru și Publicitate Imobiliară ARGES
Biroul de Cadastru și Publicitate Imobiliară Campulung

A. Partea I. Descrierea imobilului

TEREN Extravilan

Adresa: Jud. Arges

Nr. Crt	Nr cadastral Nr. topografic	Suprafața* (mp)	Observații / Referințe
A1	80350	Din acte: 40.348 Masurata: 40.345	Sector cadastral:10 Teren imprejmuit; PUNCTUL 'MANDAU'

B. Partea II. Proprietari și acte

Inscrieri privitoare la dreptul de proprietate și alte drepturi reale		Referințe
18270 / 30/12/2013		
Act Notarial nr. 4077, din 23/12/2013 emis de CAZACU SORIN BENONE;		
B4	Intabulare, drept de PROPRIETATE, dobandit prin Conventie, cota actuala 1/1, cota initiala 1/1 1) DECA FLORIAN IONUT, necasatorit	A1

C. Partea III. SARCINI .

Inscrieri privind dezmembramintele dreptului de proprietate, drepturi reale de garanție și sarcini	Referințe
NU SUNT	

Punct început	X / Y	Punct sfârșit	X / Y	Lungime segment (** (m)
5	508.392,673 415.569,025	6	508.392,252 415.544,104	24.925
7	508.376,562 415.492,017	8	508.375,161 415.459,747	32.3
9	508.370,385 415.447,941	10	508.380,267 415.449,68	10.034
11	508.448,544 415.498,728	12	508.450,176 415.500,139	2.157
13	508.537,601 415.575,713	14	508.591,726 415.625,888	73.804
15	508.599,963 415.624,623	16	508.644,777 415.633,301	45.646
17	508.695,899 415.635,57	18	508.705,116 415.686,409	51.668
19	508.711,578 415.718,108	20	508.721,516 415.754,878	38.089
21	508.735,219 415.805,581	22	508.702,923 415.805,154	32.299
23	508.673,757 415.820,38	24	508.633,827 415.772,122	62.636
25	508.616,041 415.750,626	26	508.572,645 415.700,294	66.457
27	508.569,998 415.697,224	28	508.568,827 415.695,866	1.793
29	508.541,751 415.670,706	30	508.487,736 415.619,217	74.624

Punct început	X / Y	Punct sfârșit	X / Y	Lungime segment (** (m)
6	508.392,252 415.544,104	7	508.376,562 415.492,017	54.399
8	508.375,161 415.459,747	9	508.370,385 415.447,941	12.735
10	508.380,267 415.449,68	11	508.448,544 415.498,728	84.068
12	508.450,176 415.500,139	13	508.537,601 415.575,713	115.562
14	508.591,726 415.625,888	15	508.599,963 415.624,623	8.334
16	508.644,777 415.633,301	17	508.695,899 415.635,57	51.172
18	508.705,116 415.686,409	19	508.711,578 415.718,108	32.351
20	508.721,516 415.754,878	21	508.735,219 415.805,581	52.522
22	508.702,923 415.805,154	23	508.673,757 415.820,38	32.901
24	508.633,827 415.772,122	25	508.616,041 415.750,626	27.9
26	508.572,645 415.700,294	27	508.569,998 415.697,224	4.054
28	508.568,827 415.695,866	29	508.541,751 415.670,706	36.961
30	508.487,736 415.619,217	1	508.459,626 415.593,895	37.834

** Lungimile segmentelor sunt determinate în planul de proiecție Stereo 70 și sunt rotunjite la 1 milimetru.

*** Distanța dintre puncte este formată din segmente cumulate ce sunt mai mici decât valoarea 1 milimetru.

**DATE DESPRE IMOBILUL NR. 3017**

Oficiul de Cadastru și Publicitate Imobiliară ARGES
Biroul de Cadastru și Publicitate Imobiliară Campulung

A. Partea I. Descrierea imobilului

TEREN Intravilan

Adresa: Loc. Matau, Nr. 218, Jud. Arges, punct"Camin Casa"

Nr. Crt	Nr cadastral Nr. topografic	Suprafața* (mp)	Observații / Referințe
A1	80734	Din acte: 3.000 Masurata: 3.007	Sector cadastral:26 Teren imprejmuit;

Construcții

Crt	Nr cadastral Nr. topografic	Adresa	Observații / Referințe
A1.1	80734-C1	Loc. Matau, Nr. 218, Jud. Arges, punct"Camin Casa"	Nr. niveluri:1; S. construita la sol:86 mp; locuinta/beci+parter/1936/ lemn/ acop.tabla; Scd=136 mp
A1.2	80734-C2	Loc. Matau, Nr. 218, Jud. Arges, punct"Camin Casa"	Nr. niveluri:1; S. construita la sol:60 mp; locuinta/beci+parter/1945/acop.sita; Scd=80 mp
A1.3	80734-C3	Loc. Matau, Nr. 218, Jud. Arges, punct"Camin Casa"	Nr. niveluri:1; S. construita la sol:58 mp; grajd/1945/acop. tabla; Scd=58 mp

B. Partea II. Proprietari și acte

Inscrieri privitoare la dreptul de proprietate și alte drepturi reale		Referințe
5476 / 15/04/2016		
Act Notarial nr. (certificat de mostenitor) nr. 188/1980, din 23/04/1980 emis de NOTARIATUL DE STAT LOCAL CAMPULUNG (act notarial (act de donatie) nr. 1645/27-11-1967 emis de NOTARIATUL DE STAT LOCAL CAMPULUNG; act administrativ (adeverinta) nr. 1243/12-04-2016 emis de PRIMARIA MIOARELE; act administrativ (certificat de atestare fiscala) nr. 1244/12-04-2016 emis de PRIMARIA MIOARELE; Hotarare nr. 241/10.12.1996 emisa de Comisia Judeteana Arges de Aplicare a Legii nr. 112/1995; certificat de deces seria DZ nr. 365967/25.10.2012 emis de Primaria comunei Mioarele);		
B1	Intabulare, drept de PROPRIETATE, dobandit prin Succesiune, cota actuala 1/1, cota initiala 1/1 1) CRISTESCU VIORICA, decedata	A1, A1.1, A1.3
B2	Intabulare, drept de PROPRIETATE restituire, dobandit prin Lege, cota actuala 1/1, cota initiala 1/1 1) CRISTESCU VIORICA, decedata	A1.2

C. Partea III. SARCINI .

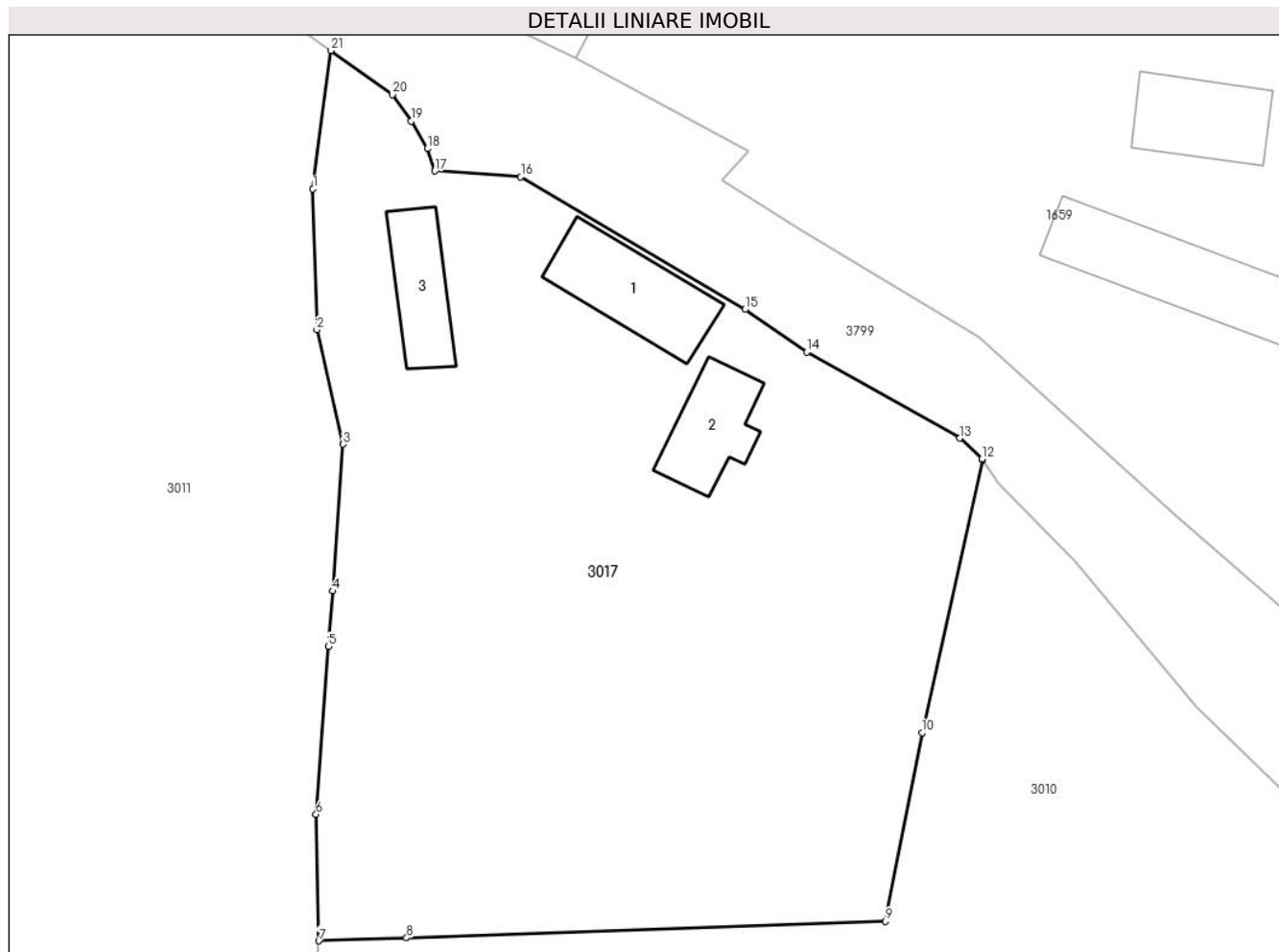
Inscrieri privind dezmembramintele dreptului de proprietate, drepturi reale de garanție și sarcini	Referințe
NU SUNT	

Anexa Nr. 1 La Partea I

Teren

Nr cadastral	Suprafața (mp)*	Observații / Referințe
80734	Din acte: 3.000 Masurata: 3.007	

* Suprafața este determinată în planul de proiecție Stereo 70.



Date referitoare la teren

Crt	Categorie folosință	Intravilan	Suprafața (mp)	Tarla	Parcelă	Nr. topo	Observații / Referințe
1	curți constructii	DA	934	-	-	-	
2	faneata	DA	2.073	-	-	-	

Date referitoare la construcții

Crt	Număr	Destinație construcție	Supraf. (mp)	Situație juridică	Observații / Referințe
A1.1	80734-C1	construcții de locuințe	86	Cu acte	Nr. niveluri:1; S. construita la sol:86 mp; locuinta/beci+parter/1936/lemn/ acop.tabla; Scd=136 mp
A1.2	80734-C2	construcții de locuințe	60	Cu acte	Nr. niveluri:1; S. construita la sol:60 mp; locuinta/beci+parter/1945/acop.sita; Scd=80 mp
A1.3	80734-C3	construcții anexa	58	Cu acte	Nr. niveluri:1; S. construita la sol:58 mp; grajd/1945/acop.tabla; Scd=58 mp

Lungime Segmente

1) Valorile lungimilor segmentelor sunt obținute din proiecție în plan.

Punct început	X / Y	Punct sfârșit	X / Y	Lungime segment (** (m)	Punct început	X / Y	Punct sfârșit	X / Y	Lungime segment (** (m)
---------------	-------	---------------	-------	-------------------------	---------------	-------	---------------	-------	-------------------------

Punct început	X / Y	Punct sfârșit	X / Y	Lungime segment (** (m)
1	506.767,38 414.172,13	2	506.767,7 414.160,18	11.954
3	506.769,94 414.150,47	4	506.769,023 414.138,013	12.491
5	506.768,678 414.133,326	6	506.767,63 414.119,08	14.284
7	506.767,866 414.108,342	8	506.775,324 414.108,598	7.462
9	506.815,92 414.109,99	10	506.819,04 414.126,01	16.321
11	506.824,165 414.149,181	12	506.824,132 414.149,212	0.045
13	506.822,265 414.150,991	14	506.809,273 414.158,285	14.899
15	506.804,029 414.161,905	16	506.785,009 414.173,15	22.095
17	506.777,707 414.173,653	18	506.777,084 414.175,541	1.988
19	506.775,699 414.177,874	20	506.774,133 414.180,119	2.737
21	506.768,892 414.183,874	1	506.767,38 414.172,13	11.841

Punct început	X / Y	Punct sfârșit	X / Y	Lungime segment (** (m)
2	506.767,7 414.160,18	3	506.769,94 414.150,47	9.965
4	506.769,023 414.138,013	5	506.768,678 414.133,326	4.7
6	506.767,63 414.119,08	7	506.767,866 414.108,342	10.741
8	506.775,324 414.108,598	9	506.815,92 414.109,99	40.62
10	506.819,04 414.126,01	11	506.824,165 414.149,181	23.731
12	506.824,132 414.149,212	13	506.822,265 414.150,991	2.579
14	506.809,273 414.158,285	15	506.804,029 414.161,905	6.372
16	506.785,009 414.173,15	17	506.777,707 414.173,653	7.319
18	506.777,084 414.175,541	19	506.775,699 414.177,874	2.713
20	506.774,133 414.180,119	21	506.768,892 414.183,874	6.447

** Lungimile segmentelor sunt determinate în planul de proiecție Stereo 70 și sunt rotunjite la 1 milimetru.

*** Distanța dintre puncte este formată din segmente cumulate ce sunt mai mici decât valoarea 1 milimetru.

**DATE DESPRE IMOBILUL NR. 3018**

Oficiul de Cadastru și Publicitate Imobiliară ARGES
Biroul de Cadastru și Publicitate Imobiliară Campulung

A. Partea I. Descrierea imobilului

TEREN Necunoscut

Adresa: Loc. Matau, Jud. Arges

Nr. Crt	Nr cadastral Nr. topografic	Suprafața* (mp)	Observații / Referințe
A1		3.097	Sector cadastral:26 Teren imprejmuit;

B. Partea II. Proprietari și acte

Inscrieri privitoare la dreptul de proprietate și alte drepturi reale		Referințe
/		
Act Administrativ nr. 4926, din 11/11/2024 emis de PRIMĂRIA COMUNEI MIOARELE;		
B1	Inscrierea posesiei, drept de PROPRIETATE, dobandit prin Lege, cota actuala 1/1, cota initiala 1/1 1) NEIDENTIFICAT NEIDENTIFICAT	A1
Act Normativ nr. 7, din 13/03/1996 emis de PARLAMENTUL ROMÂNIEI (art.13);		
B2	Se notează mențiunea de proprietar neidentificat	A1

C. Partea III. SARCINI .

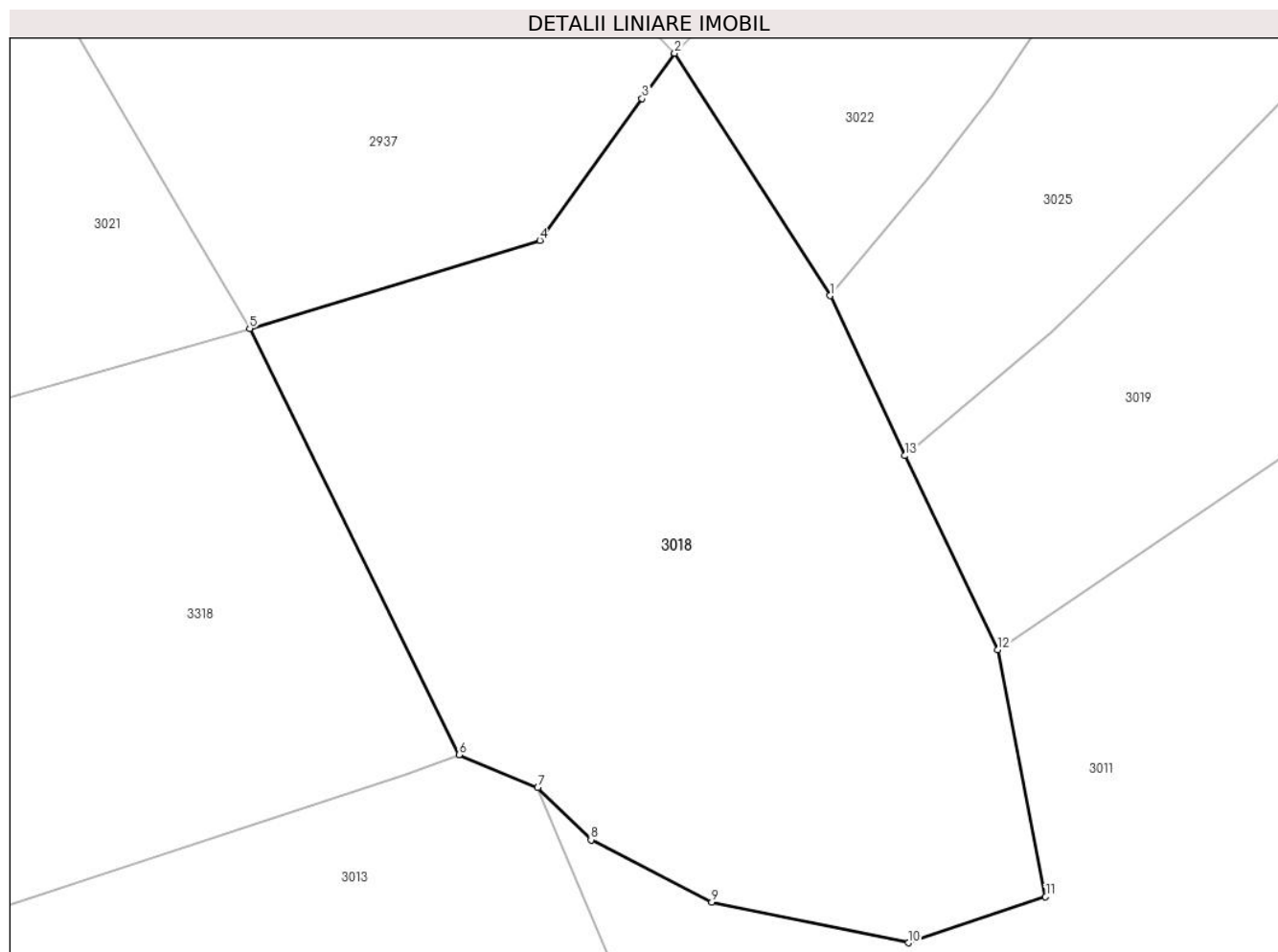
Inscrieri privind dezmembramintele dreptului de proprietate, drepturi reale de garanție și sarcini	Referințe
NU SUNT	

Anexa Nr. 1 La Partea I

Teren

Nr cadastral	Suprafața (mp)*	Observații / Referințe
	3.097	

* Suprafața este determinată în planul de proiecție Stereo 70.



Date referitoare la teren

Crt	Categorie folosință	Intra vilan	Suprafața (mp)	Tarla	Parcelă	Nr. topo	Observații / Referințe
1	faneata	DA	16	-	-	-	
2	faneata	NU	3.081	-	-	-	

Lungime Segmente

1) Valorile lungimilor segmentelor sunt obținute din proiecție în plan.

Punct început	X / Y	Punct sfârșit	X / Y	Lungime segment (** (m)
1	506.666,25 414.203,312	2	506.652,296 414.225,063	25.842
2	506.652,296 414.225,063	3	506.649,366 414.221,001	5.008
3	506.649,366 414.221,001	4	506.640,179 414.208,266	15.703
4	506.640,179 414.208,266	5	506.614,125 414.200,369	27.225

Punct început	X / Y	Punct sfârșit	X / Y	Lungime segment (** (m)
5	506.614,125 414.200,369	6	506.632,922 414.162,102	42.634
6	506.632,922 414.162,102	7	506.640,008 414.159,157	7.674
7	506.640,008 414.159,157	8	506.644,784 414.154,485	6.681
8	506.644,784 414.154,485	9	506.655,64 414.148,907	12.205
9	506.655,64 414.148,907	10	506.673,301 414.145,24	18.038
10	506.673,301 414.145,24	11	506.685,611 414.149,366	12.983
11	506.685,611 414.149,366	12	506.681,323 414.171,53	22.575
12	506.681,323 414.171,53	13	506.672,947 414.188,945	19.325
13	506.672,947 414.188,945	1	506.666,25 414.203,312	15.851

** Lungimile segmentelor sunt determinate în planul de proiecție Stereo 70 și sunt rotunjite la 1 milimetru.

*** Distanța dintre puncte este formată din segmente cumulate ce sunt mai mici decât valoarea 1 milimetru.

**DATE DESPRE IMOBILUL NR. 3019**

Oficiul de Cadastru și Publicitate Imobiliară ARGES
Biroul de Cadastru și Publicitate Imobiliară Campulung

A. Partea I. Descrierea imobilului

TEREN Necunoscut

Adresa: Loc. Matau, Jud. Arges

Nr. Crt	Nr cadastral Nr. topografic	Suprafața* (mp)	Observații / Referințe
A1		1.668	Sector cadastral:26 Teren imprejmuit;

Construcții

Crt	Nr cadastral Nr. topografic	Adresa	Observații / Referințe
A1.1		Loc. Matau, Jud. Arges	Nr. niveluri:1; S. construita la sol:36 mp;

B. Partea II. Proprietari și acte

Inscrieri privitoare la dreptul de proprietate și alte drepturi reale		Referințe
/		
Act Administrativ nr. 4926, din 11/11/2024 emis de PRIMĂRIA COMUNEI MIOARELE;		
B1	Inscrierea posesiei, drept de PROPRIETATE, dobandit prin Lege, cota actuala 1/1, cota initiala 1/1 1) NEIDENTIFICAT NEIDENTIFICAT	A1, A1.1
Act Normativ nr. 7, din 13/03/1996 emis de PARLAMENTUL ROMÂNIEI (art.13);		
B2	Se notează mențiunea de proprietar neidentificat	A1, A1.1

C. Partea III. SARCINI .

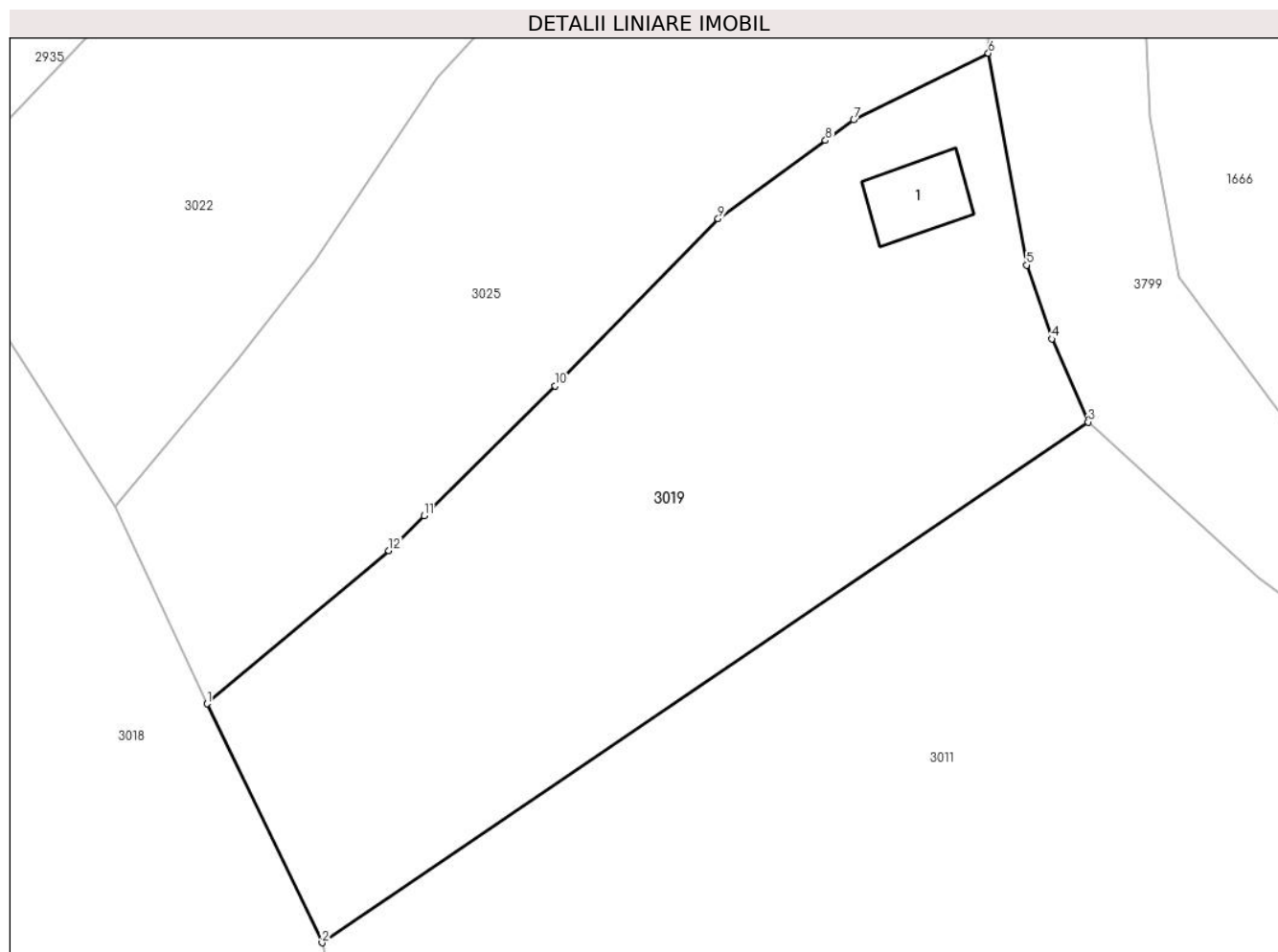
Inscrieri privind dezmembramintele dreptului de proprietate, drepturi reale de garanție și sarcini	Referințe
NU SUNT	

Anexa Nr. 1 La Partea I

Teren

Nr cadastral	Suprafața (mp)*	Observații / Referințe
	1.668	

* Suprafața este determinată în planul de proiecție Stereo 70.



Date referitoare la teren

Crt	Categorie folosință	Intravilan	Suprafața (mp)	Tarla	Parcelă	Nr. topo	Observații / Referințe
1	curti constructii	DA	219	-	-	-	
2	faneata	DA	901	-	-	-	
3	faneata	NU	548	-	-	-	

Date referitoare la construcții

Crt	Număr	Destinație construcție	Supraf. (mp)	Situație juridică	Observații / Referințe
A1.1		construcții de locuințe	36	Cu acte	Nr. niveluri:1; S. construita la sol:36 mp;

Lungime Segmente

1) Valorile lungimilor segmentelor sunt obținute din proiecție în plan.

Punct început	X / Y	Punct sfârșit	X / Y	Lungime segment (** (m)
1	506.672,947 414.188,945	2	506.681,323 414.171,53	19.325
2	506.681,323 414.171,53	3	506.737,168 414.209,463	67.51

Punct început	X / Y	Punct sfârșit	X / Y	Lungime segment (** (m)
3	506.737,168 414.209,463	4	506.734,517 414.215,52	6.612
4	506.734,517 414.215,52	5	506.732,687 414.220,892	5.675
5	506.732,687 414.220,892	6	506.729,897 414.236,329	15.687
6	506.729,897 414.236,329	7	506.720,082 414.231,474	10.95
7	506.720,082 414.231,474	8	506.718,019 414.229,973	2.551
8	506.718,019 414.229,973	9	506.710,194 414.224,278	9.678
9	506.710,194 414.224,278	10	506.698,303 414.212,089	17.028
10	506.698,303 414.212,089	11	506.688,756 414.202,639	13.433
11	506.688,756 414.202,639	12	506.686,194 414.200,102	3.606
12	506.686,194 414.200,102	1	506.672,947 414.188,945	17.319

** Lungimile segmentelor sunt determinate în planul de proiecție Stereo 70 și sunt rotunjite la 1 milimetru.

*** Distanța dintre puncte este formată din segmente cumulate ce sunt mai mici decât valoarea 1 milimetru.

**DATE DESPRE IMOBILUL NR. 3020**

Oficiul de Cadastru și Publicitate Imobiliară ARGES
Biroul de Cadastru și Publicitate Imobiliară Campulung

A. Partea I. Descrierea imobilului

TEREN Extravilan

Adresa: Jud. Arges, Punct 'Maracine-Mal'

Nr. Crt	Nr cadastral Nr. topografic	Suprafața* (mp)	Observații / Referințe
A1	81437	5.036	Sector cadastral:10 Teren neimprejmuit;

B. Partea II. Proprietari și acte

Inscrieri privitoare la dreptul de proprietate și alte drepturi reale		Referințe
28662 / 29/12/2021		
Act Notarial nr. 192, din 27/12/2021 emis de TULUCA FILOFTEIA;		
B2	Intabulare, drept de PROPRIETATE-bun propriu, dobandit prin Succesiune, cota actuala 1/2, cota initiala 1/2 1) VISOIU IONUT VIOREL	A1
23435 / 27/10/2022		
Act Notarial nr. 4802, din 26/10/2022 emis de Stanila Liliana Ioana;		
B4	Intabulare, drept de PROPRIETATE- bun propriu, dobandit prin lesire Din Indiviziune, cota actuala 1/2, cota initiala 1/2 1) VISOIU IONUT VIOREL	A1

C. Partea III. SARCINI .

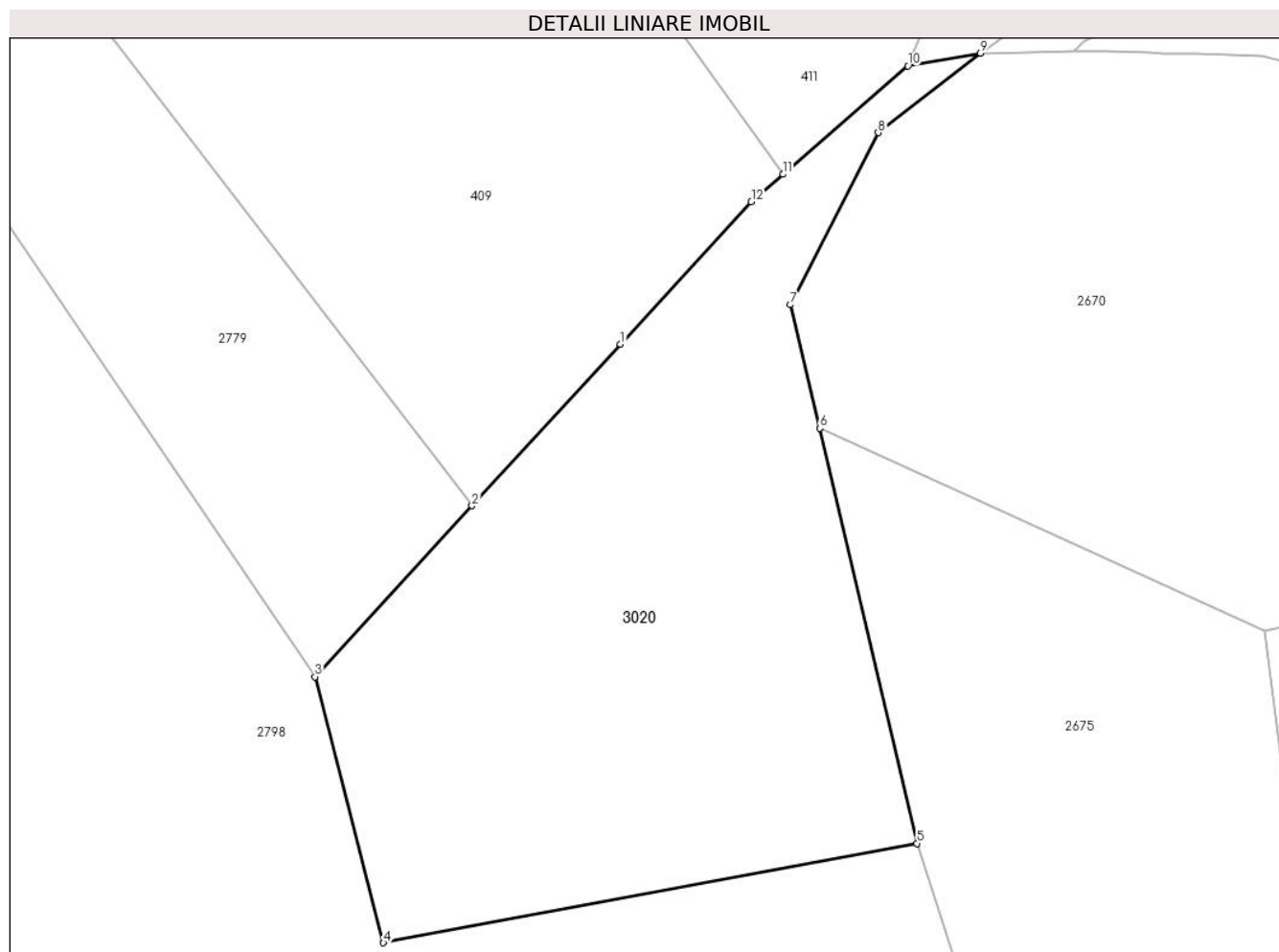
Inscrieri privind dezmembramintele dreptului de proprietate, drepturi reale de garanție și sarcini	Referințe
NU SUNT	

Anexa Nr. 1 La Partea I

Teren

Nr cadastral	Suprafața (mp)*	Observații / Referințe
81437	5.036	

* Suprafața este determinată în planul de proiecție Stereo 70.



Date referitoare la teren

Crt	Categorie folosință	Intra vilan	Suprafața (mp)	Tarla	Parcelă	Nr. topo	Observații / Referințe
1	faneata	NU	5.036	-	-	-	

Lungime Segmente

1) Valorile lungimilor segmentelor sunt obținute din proiecție în plan.

Punct început	X / Y	Punct sfârșit	X / Y	Lungime segment (** (m)
1	508.331,202 415.410,058	2	508.310,95 415.388,029	29.924
2	508.310,95 415.388,029	3	508.289,541 415.364,739	31.635
3	508.289,541 415.364,739	4	508.298,885 415.328,494	37.43
4	508.298,885 415.328,494	5	508.371,624 415.342,03	73.988
5	508.371,624 415.342,03	6	508.358,345 415.398,583	58.091

Punct început	X / Y	Punct sfârșit	X / Y	Lungime segment (** (m)
6	508.358,345 415.398,583	7	508.354,39 415.415,43	17.305
7	508.354,39 415.415,43	8	508.366,34 415.438,87	26.31
8	508.366,34 415.438,87	9	508.380,267 415.449,68	17.63
9	508.380,267 415.449,68	10	508.370,385 415.447,941	10.034
10	508.370,385 415.447,941	11	508.353,337 415.433,182	22.549
11	508.353,337 415.433,182	12	508.349,035 415.429,458	5.69
12	508.349,035 415.429,458	1	508.331,202 415.410,058	26.351

** Lungimile segmentelor sunt determinate în planul de proiecție Stereo 70 și sunt rotunjite la 1 milimetru.

*** Distanța dintre puncte este formată din segmente cumulate ce sunt mai mici decât valoarea 1 milimetru.

**DATE DESPRE IMOBILUL NR. 3021**

Oficiul de Cadastru și Publicitate Imobiliară ARGES
Biroul de Cadastru și Publicitate Imobiliară Campulung

A. Partea I. Descrierea imobilului

TEREN Necunoscut

Adresa: Loc. Matau, Jud. Arges

Nr. Crt	Nr cadastral Nr. topografic	Suprafața* (mp)	Observații / Referințe
A1		4.113	Sector cadastral:26 Teren neimprejmuit;

B. Partea II. Proprietari și acte

Inscrieri privitoare la dreptul de proprietate și alte drepturi reale		Referințe
/		
Act Administrativ nr. 4926, din 11/11/2024 emis de PRIMĂRIA COMUNEI MIOARELE;		
B1	Inscrierea posesiei, drept de PROPRIETATE, dobandit prin Lege, cota actuala 1/1, cota initiala 1/1 1) NEIDENTIFICAT NEIDENTIFICAT	A1
Act Normativ nr. 7, din 13/03/1996 emis de PARLAMENTUL ROMÂNIEI (ART.13);		
B2	Se notează mențiunea de proprietar neidentificat	A1

C. Partea III. SARCINI .

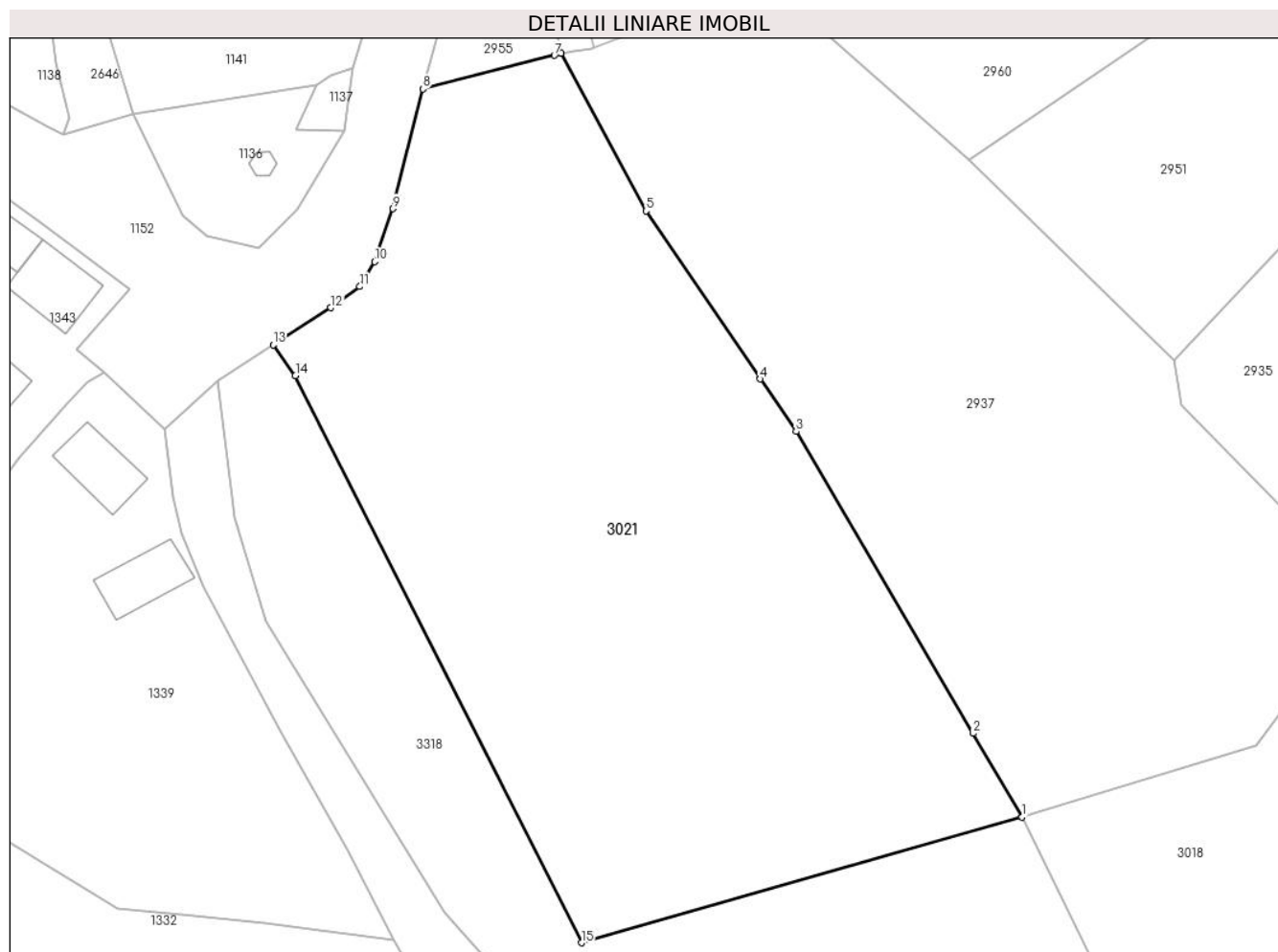
Inscrieri privind dezmembramintele dreptului de proprietate, drepturi reale de garanție și sarcini	Referințe
NU SUNT	

Anexa Nr. 1 La Partea I

Teren

Nr cadastral	Suprafața (mp)*	Observații / Referințe
	4.113	

* Suprafața este determinată în planul de proiecție Stereo 70.



Date referitoare la teren

Crt	Categorie folosință	Intravilan	Suprafața (mp)	Tarla	Parcelă	Nr. topo	Observații / Referințe
1	faneata	DA	3.996	-	-	-	
2	faneata	NU	117	-	-	-	

Lungime Segmente

1) Valorile lungimilor segmentelor sunt obținute din proiecție în plan.

Punct început	X / Y	Punct sfârșit	X / Y	Lungime segment (** (m)
1	506.614,125 414.200,369	2	506.608,663 414.209,68	10.795
2	506.608,663 414.209,68	3	506.589,017 414.243,174	38.831
3	506.589,017 414.243,174	4	506.585,044 414.249,006	7.057
4	506.585,044 414.249,006	5	506.572,342 414.267,648	22.558

Punct început	X / Y	Punct sfârșit	X / Y	Lungime segment (** (m)
5	506.572,342 414.267,648	6	506.562,933 414.285,15	19.871
6	506.562,933 414.285,15	7	506.562,182 414.284,906	0.79
7	506.562,182 414.284,906	8	506.547,556 414.281,179	15.093
8	506.547,556 414.281,179	9	506.544,269 414.267,891	13.689
9	506.544,269 414.267,891	10	506.542,199 414.262,016	6.229
10	506.542,199 414.262,016	11	506.540,577 414.259,255	3.202
11	506.540,577 414.259,255	12	506.537,337 414.256,916	3.996
12	506.537,337 414.256,916	13	506.530,948 414.252,789	7.606
13	506.530,948 414.252,789	14	506.533,418 414.249,361	4.225
14	506.533,418 414.249,361	15	506.565,171 414.186,431	70.487
15	506.565,171 414.186,431	1	506.614,125 414.200,369	50.9

** Lungimile segmentelor sunt determinate în planul de proiecție Stereo 70 și sunt rotunjite la 1 milimetru.

*** Distanța dintre puncte este formată din segmente cumulate ce sunt mai mici decât valoarea 1 milimetru.

**DATE DESPRE IMOBILUL NR. 3022**

Oficiul de Cadastru și Publicitate Imobiliară ARGES
Biroul de Cadastru și Publicitate Imobiliară Campulung

A. Partea I. Descrierea imobilului

TEREN Necunoscut

Adresa: Loc. Matau, Jud. Arges

Nr. Crt	Nr cadastral Nr. topografic	Suprafața* (mp)	Observații / Referințe
A1	81865	Din acte: 1.784 Masurata: 1.843	Sector cadastral:26 Teren imprejmuit;

B. Partea II. Proprietari și acte

Inscrieri privitoare la dreptul de proprietate și alte drepturi reale		Referințe
39409 / 17/10/2024		
Act Notarial nr. 2739, din 16/10/2024 emis de Simion Aurelia Maria;		
B1	Intabulare, drept de PROPRIETATE, dobandit prin Conventie, cota actuala 1/1, cota initiala 1/1 1) OLTEANU IONUȚ-ANDREI, casatorit cu 2) OLTEANU IULIANA DORELA	A1

C. Partea III. SARCINI .

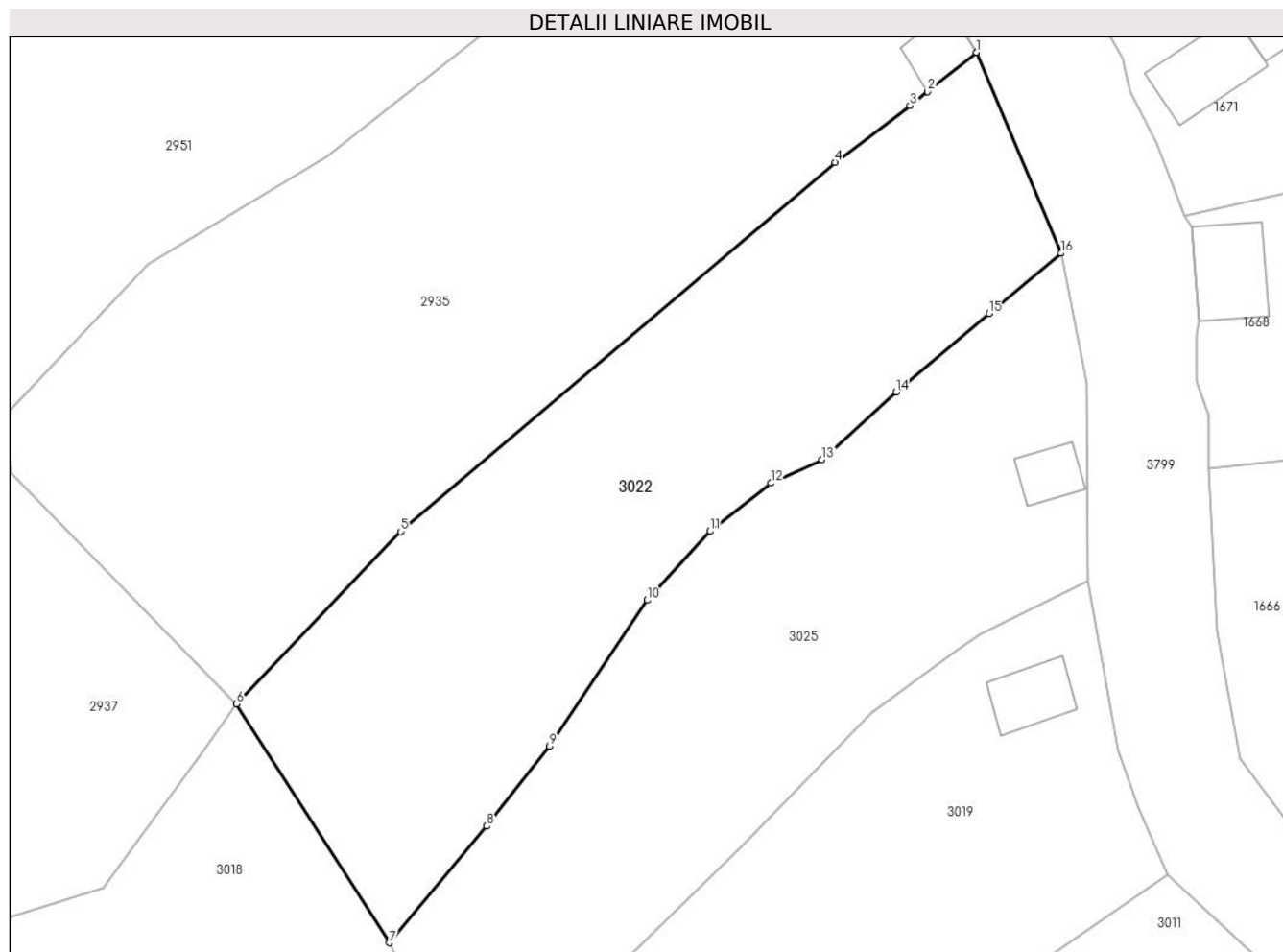
Inscrieri privind dezmembramintele dreptului de proprietate, drepturi reale de garanție și sarcini	Referințe
NU SUNT	

Anexa Nr. 1 La Partea I

Teren

Nr cadastral	Suprafața (mp)*	Observații / Referințe
81865	Din acte: 1.784 Masurata: 1.843	

* Suprafața este determinată în planul de proiecție Stereo 70.



Date referitoare la teren

Crt	Categorie folosință	Intra vilan	Suprafața (mp)	Tarla	Parcelă	Nr. topo	Observații / Referințe
1	faneata	DA	1.741	-	-	-	
2	faneata	NU	102	-	-	-	

Lungime Segmente

1) Valorile lungimilor segmentelor sunt obținute din proiecție în plan.

Punct început	X / Y	Punct sfârșit	X / Y	Lungime segment (** (m)
1	506.719,714 414.284,436	2	506.715,291 414.280,842	5.699
2	506.715,291 414.280,842	3	506.713,661 414.279,604	2.047
3	506.713,661 414.279,604	4	506.706,828 414.274,417	8.579
4	506.706,828 414.274,417	5	506.667,264 414.240,775	51.934

Punct început	X / Y	Punct sfârșit	X / Y	Lungime segment (** (m)
5	506.667,264 414.240,775	6	506.652,296 414.225,063	21.7
6	506.652,296 414.225,063	7	506.666,25 414.203,312	25.842
7	506.666,25 414.203,312	8	506.675,107 414.213,925	13.823
8	506.675,107 414.213,925	9	506.680,825 414.221,225	9.273
9	506.680,825 414.221,225	10	506.689,715 414.234,528	16.0
10	506.689,715 414.234,528	11	506.695,465 414.240,805	8.513
11	506.695,465 414.240,805	12	506.700,997 414.245,199	7.065
12	506.700,997 414.245,199	13	506.705,648 414.247,323	5.113
13	506.705,648 414.247,323	14	506.712,415 414.253,498	9.161
14	506.712,415 414.253,498	15	506.720,858 414.260,662	11.073
15	506.720,858 414.260,662	16	506.727,437 414.266,132	8.556
16	506.727,437 414.266,132	1	506.719,714 414.284,436	19.867

** Lungimile segmentelor sunt determinate în planul de proiecție Stereo 70 și sunt rotunjite la 1 milimetru.

*** Distanța dintre puncte este formată din segmente cumulate ce sunt mai mici decât valoarea 1 milimetru.

**DATE DESPRE IMOBILUL NR. 3023**

Oficiul de Cadastru și Publicitate Imobiliară ARGES
Biroul de Cadastru și Publicitate Imobiliară Campulung

A. Partea I. Descrierea imobilului

TEREN Intravilan

Adresa: Loc. Matau, Jud. Arges

Nr. Crt	Nr cadastral Nr. topografic	Suprafața* (mp)	Observații / Referințe
A1		1.603	Sector cadastral:26 Teren neimprejmut;

Construcții

Crt	Nr cadastral Nr. topografic	Adresa	Observații / Referințe
A1.1		Loc. Matau, Jud. Arges	Nr. niveluri:1; S. construita la sol:89 mp;
A1.2		Loc. Matau, Jud. Arges	Nr. niveluri:1; S. construita la sol:73 mp;
A1.3		Loc. Matau, Jud. Arges	Nr. niveluri:1; S. construita la sol:13 mp;

B. Partea II. Proprietari și acte

Inscrieri privitoare la dreptul de proprietate și alte drepturi reale		Referințe
/		
Act Normativ nr. 7, din 13/03/1996 emis de PARLAMENTUL ROMÂNIEI;		
B1	Intabulare, drept de PROPRIETATE, dobandit prin Lege, cota actuala 1/1, cota initiala 1/1 1) NEIDENTIFICAT NEIDENTIFICAT	A1
B2	Se notează posesia faptică în favoarea lui 1) ALBU IOSIF	A1
Act Administrativ nr. 4926, din 11/11/2024 emis de PRIMĂRIA COMUNEI MIOARELE;		
B3	Intabulare, drept de PROPRIETATE, dobandit prin Construire, cota actuala 1/1, cota initiala 1/1 1) ALBU IOSIF	A1.1, A1.2, A1.3

C. Partea III. SARCINI .

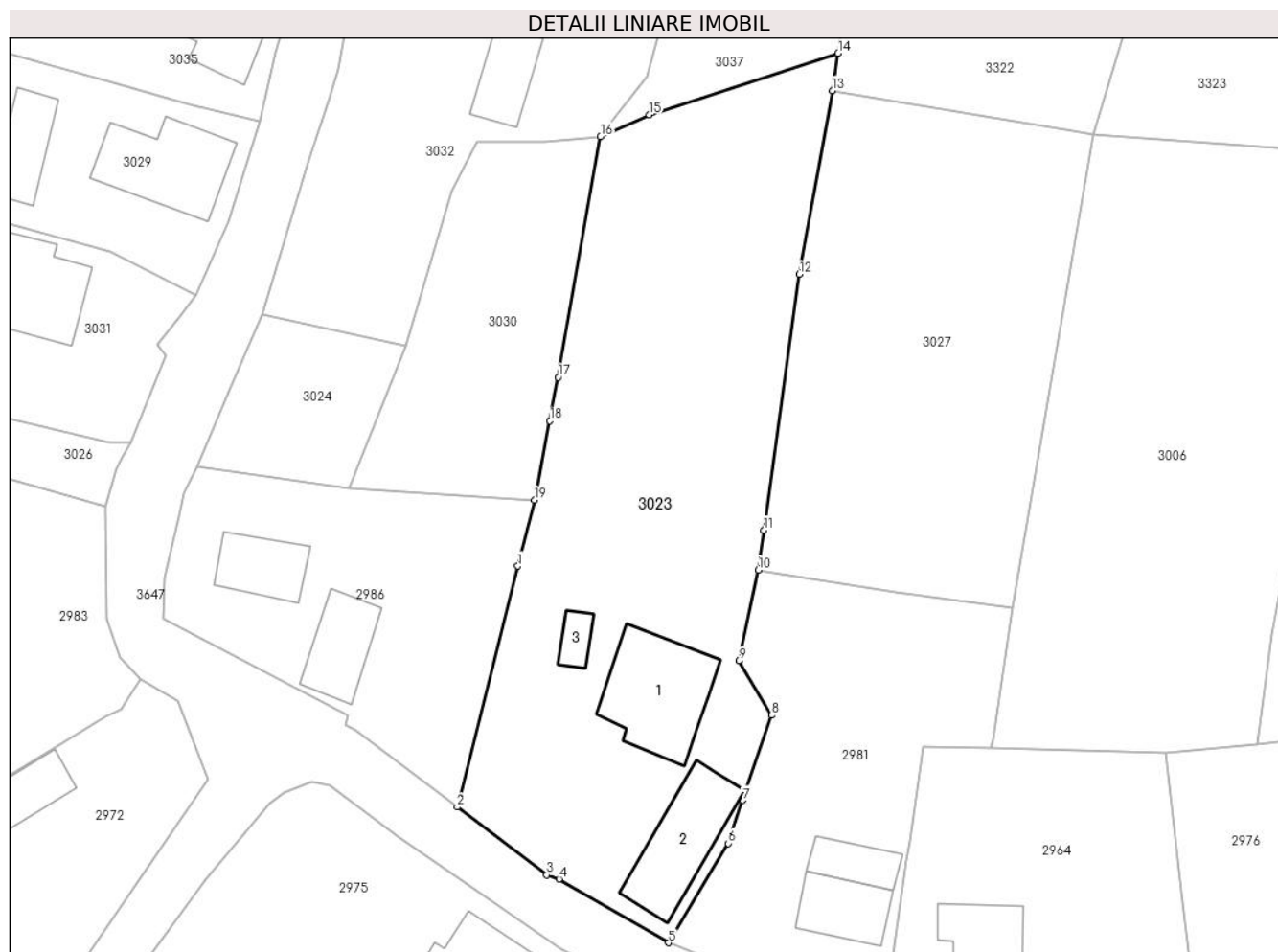
Inscrieri privind dezmembramintele dreptului de proprietate, drepturi reale de garanție și sarcini	Referințe
NU SUNT	

Anexa Nr. 1 La Partea I

Teren

Nr cadastral	Suprafața (mp)*	Observații / Referințe
	1.603	

* Suprafața este determinată în planul de proiecție Stereo 70.



Date referitoare la teren

Crt	Categorie folosință	Intravilan	Suprafața (mp)	Tarla	Parcelă	Nr. topo	Observații / Referințe
1	curți constructii	DA	768	-	-	-	
2	curți constructii	DA	835	-	-	-	

Date referitoare la construcții

Crt	Număr	Destinație construcție	Supraf. (mp)	Situație juridică	Observații / Referințe
A1.1		construcții de locuințe	89	Cu acte	Nr. niveluri:1; S. construita la sol:89 mp;
A1.2		construcții anexa	73	Cu acte	Nr. niveluri:1; S. construita la sol:73 mp;
A1.3		construcții anexa	13	Cu acte	Nr. niveluri:1; S. construita la sol:13 mp;

Lungime Segmente

1) Valorile lungimilor segmentelor sunt obținute din proiecție în plan.

Punct început	X / Y	Punct sfârșit	X / Y	Lungime segment (** (m))
1	506.857,292 413.938,225	2	506.851,743 413.916,246	22.669

Punct început	X / Y	Punct sfârşit	X / Y	Lungime segment (** (m)
2	506.851,743 413.916,246	3	506.859,932 413.910,048	10.27
3	506.859,932 413.910,048	4	506.861,054 413.909,67	1.184
4	506.861,054 413.909,67	5	506.871,026 413.903,859	11.542
5	506.871,026 413.903,859	6	506.876,516 413.912,917	10.592
6	506.876,516 413.912,917	7	506.877,835 413.916,853	4.151
7	506.877,835 413.916,853	8	506.880,439 413.924,622	8.194
8	506.880,439 413.924,622	9	506.877,459 413.929,593	5.796
9	506.877,459 413.929,593	10	506.879,238 413.937,868	8.464
10	506.879,238 413.937,868	11	506.879,742 413.941,51	3.677
11	506.879,742 413.941,51	12	506.882,977 413.964,857	23.57
12	506.882,977 413.964,857	13	506.885,999 413.981,624	17.037
13	506.885,999 413.981,624	14	506.886,534 413.985,035	3.453
14	506.886,534 413.985,035	15	506.869,261 413.979,432	18.159
15	506.869,261 413.979,432	16	506.864,84 413.977,438	4.85
16	506.864,84 413.977,438	17	506.860,962 413.955,454	22.323
17	506.860,962 413.955,454	18	506.860,211 413.951,49	4.035
18	506.860,211 413.951,49	19	506.858,787 413.944,258	7.371
19	506.858,787 413.944,258	1	506.857,292 413.938,225	6.215

** Lungimile segmentelor sunt determinate în planul de proiecţie Stereo 70 şi sunt rotunjite la 1 milimetru.

*** Distanţa dintre puncte este formată din segmente cumulate ce sunt mai mici decât valoarea 1 milimetru.

**DATE DESPRE IMOBILUL NR. 3024**

Oficiul de Cadastru și Publicitate Imobiliară ARGES
Biroul de Cadastru și Publicitate Imobiliară Campulung

A. Partea I. Descrierea imobilului

TEREN Intravilan

Adresa: Loc. Matau, Jud. Arges

Nr. Crt	Nr cadastral Nr. topografic	Suprafața* (mp)	Observații / Referințe
A1		195	Sector cadastral:26 Teren neimprejmuit;

B. Partea II. Proprietari și acte

Inscrieri privitoare la dreptul de proprietate și alte drepturi reale		Referințe
/		
Act Administrativ nr. 4926, din 11/11/2024 emis de PRIMĂRIA COMUNEI MIOARELE;		
B1	Inscrierea posesiei, drept de PROPRIETATE, dobandit prin Lege, cota actuala 1/1, cota initiala 1/1 1) NEIDENTIFICAT NEIDENTIFICAT	A1
Act Normativ nr. 7, din 13/03/1996 emis de PARLAMENTUL ROMÂNIEI (art.13);		
B2	Se notează mențiunea de proprietar neidentificat	A1

C. Partea III. SARCINI .

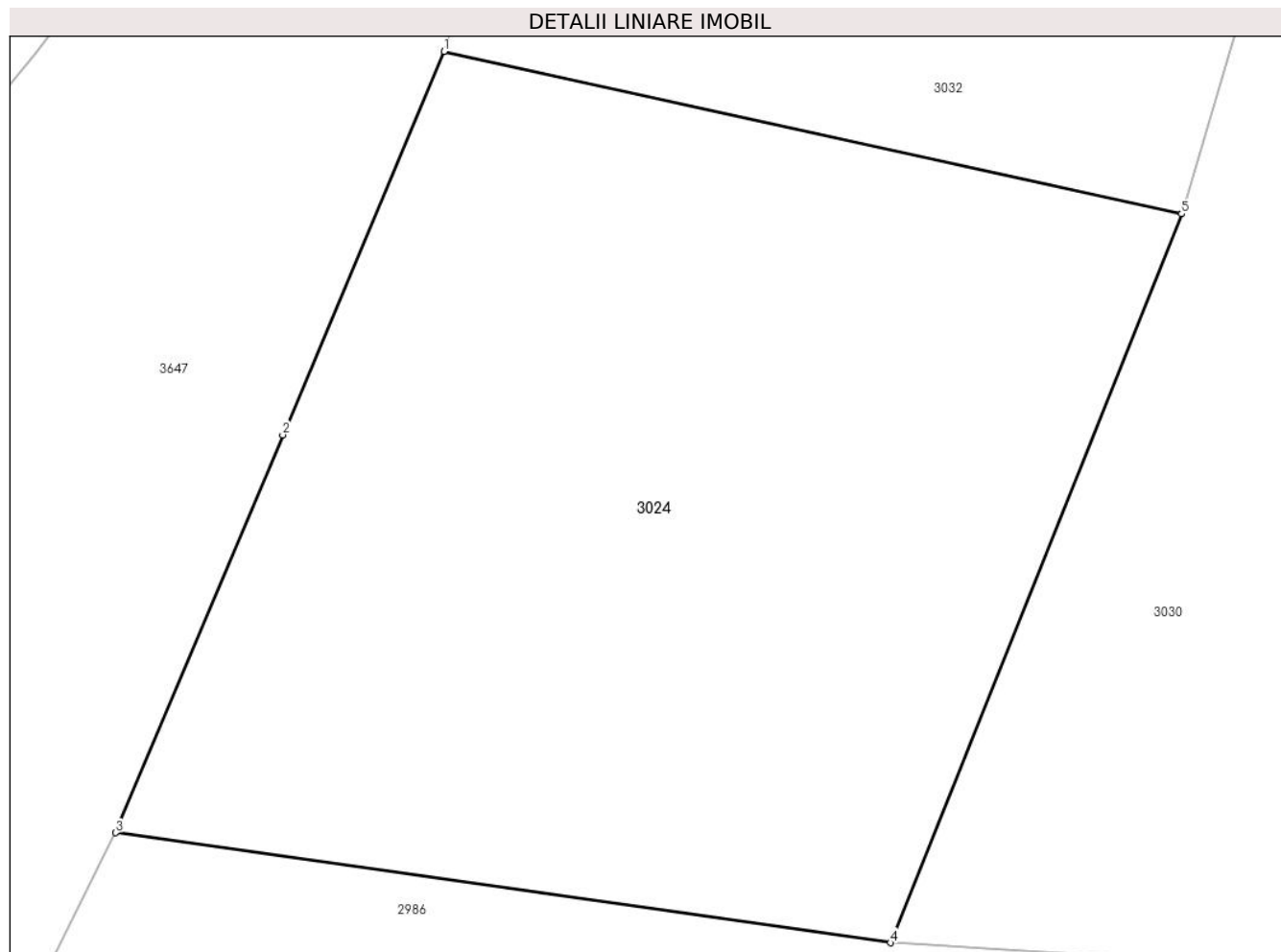
Inscrieri privind dezmembramintele dreptului de proprietate, drepturi reale de garanție și sarcini	Referințe
NU SUNT	

Anexa Nr. 1 La Partea I

Teren

Nr cadastral	Suprafața (mp)*	Observații / Referințe
	195	

* Suprafața este determinată în planul de proiecție Stereo 70.



Date referitoare la teren

Crt	Categorie folosință	Intravilan	Suprafața (mp)	Tarla	Parcelă	Nr. topo	Observații / Referințe
1	faneata	DA	195	-	-	-	

Lungime Segmente

1) Valorile lungimilor segmentelor sunt obținute din proiecție în plan.

Punct început	X / Y	Punct sfârșit	X / Y	Lungime segment (** (m)
1	506.833,897 413.961,229	2	506.831,02 413.954,391	7.419
2	506.831,02 413.954,391	3	506.828,038 413.947,295	7.697
3	506.828,038 413.947,295	4	506.841,866 413.945,335	13.966
4	506.841,866 413.945,335	5	506.847,064 413.958,331	13.997
5	506.847,064 413.958,331	1	506.833,897 413.961,229	13.482

**** Lungimile segmentelor sunt determinate în planul de proiecție Stereo 70 și sunt rotunjite la 1 milimetru.**

***** Distanța dintre puncte este formată din segmente cumulate ce sunt mai mici decât valoarea 1 milimetru.**

**DATE DESPRE IMOBILUL NR. 3025**

Oficiul de Cadastru și Publicitate Imobiliară ARGES
Biroul de Cadastru și Publicitate Imobiliară Campulung

A. Partea I. Descrierea imobilului

TEREN Intravilan

Adresa: Loc. Matau, Jud. Arges, Punct 'Valea Mare'

Nr. Crt	Nr cadastral Nr. topografic	Suprafața* (mp)	Observații / Referințe
A1	80469	Din acte: 1.672 Masurata: 1.681	Sector cadastral:26 Teren imprejmuit;

Construcții

Crt	Nr cadastral Nr. topografic	Adresa	Observații / Referințe
A1.1		Loc. Matau, Jud. Arges, Punct 'Valea Mare'	Nr. niveluri:1; S. construita la sol:25 mp;

B. Partea II. Proprietari și acte

Inscrieri privitoare la dreptul de proprietate și alte drepturi reale		Referințe
11539 / 10/09/2014		
Act Notarial nr. 1523, din 05/09/2014 emis de VLAD MIHAELA;		
B2	Intabulare, drept de PROPRIETATE, dobandit prin Conventie, cota actuala 1/1, cota initiala 1/1 1) SUCU IULIAN, casatorit cu 2) SUCU IRINA	A1
/		
Act Administrativ nr. 4926, din 11/11/2024 emis de PRIMĂRIA COMUNEI MIOARELE;		
B3	Intabulare, drept de PROPRIETATE, dobandit prin Construire, cota actuala 1/1, cota initiala 1/1 1) SUCU IULIAN, casatorit cu 2) SUCU IRINA	A1.1

C. Partea III. SARCINI .

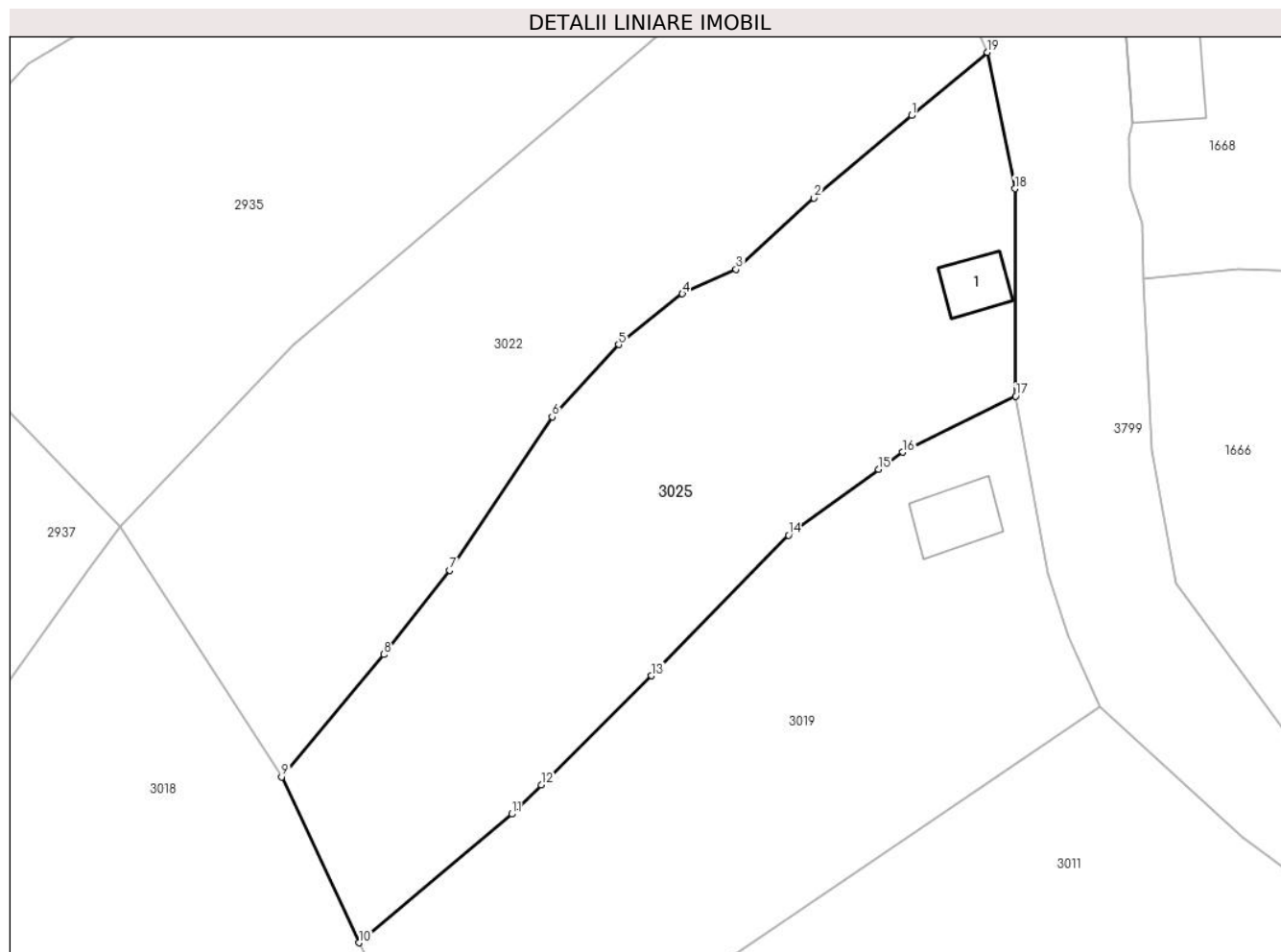
Inscrieri privind dezmembramintele dreptului de proprietate, drepturi reale de garanție și sarcini	Referințe
NU SUNT	

Anexa Nr. 1 La Partea I

Teren

Nr cadastral	Suprafața (mp)*	Observații / Referințe
80469	Din acte: 1.672 Masurata: 1.681	

* Suprafața este determinată în planul de proiecție Stereo 70.



Date referitoare la teren

Crt	Categorie folosință	Intra vilan	Suprafața (mp)	Tarla	Parcelă	Nr. topo	Observații / Referințe
1	curți constructii	DA	200	-	-	-	
2	pasune	DA	1.481	-	-	-	

Date referitoare la construcții

Crt	Număr	Destinație construcție	Supraf. (mp)	Situație juridică	Observații / Referințe
A1.1		construcții anexa	25	Cu acte	Nr. niveluri:1; S. construita la sol:25 mp;

Lungime Segmente

1) Valorile lungimilor segmentelor sunt obținute din proiecție în plan.

Punct început	X / Y	Punct sfârșit	X / Y	Lungime segment (** (m)
1	506.720,858 414.260,662	2	506.712,415 414.253,498	11.073
2	506.712,415 414.253,498	3	506.705,648 414.247,323	9.161
3	506.705,648 414.247,323	4	506.700,997 414.245,199	5.113

Punct început	X / Y	Punct sfârșit	X / Y	Lungime segment (** (m)
4	506.700,997 414.245,199	5	506.695,465 414.240,805	7.065
5	506.695,465 414.240,805	6	506.689,715 414.234,528	8.513
6	506.689,715 414.234,528	7	506.680,825 414.221,225	16.0
7	506.680,825 414.221,225	8	506.675,107 414.213,925	9.273
8	506.675,107 414.213,925	9	506.666,25 414.203,312	13.823
9	506.666,25 414.203,312	10	506.672,947 414.188,945	15.851
10	506.672,947 414.188,945	11	506.686,194 414.200,102	17.319
11	506.686,194 414.200,102	12	506.688,756 414.202,639	3.606
12	506.688,756 414.202,639	13	506.698,303 414.212,089	13.433
13	506.698,303 414.212,089	14	506.710,194 414.224,278	17.028
14	506.710,194 414.224,278	15	506.718,019 414.229,973	9.678
15	506.718,019 414.229,973	16	506.720,082 414.231,474	2.551
16	506.720,082 414.231,474	17	506.729,897 414.236,329	10.95
17	506.729,897 414.236,329	18	506.729,816 414.254,312	17.983
18	506.729,816 414.254,312	19	506.727,437 414.266,132	12.057
19	506.727,437 414.266,132	1	506.720,858 414.260,662	8.556

** Lungimile segmentelor sunt determinate în planul de proiecție Stereo 70 și sunt rotunjite la 1 milimetru.

*** Distanța dintre puncte este formată din segmente cumulate ce sunt mai mici decât valoarea 1 milimetru.

**DATE DESPRE IMOBILUL NR. 3026**

Oficiul de Cadastru și Publicitate Imobiliară ARGES
Biroul de Cadastru și Publicitate Imobiliară Campulung

A. Partea I. Descrierea imobilului

TEREN Necunoscut

Adresa: Loc. Matau, Jud. Arges, Punct 'Camin casa veche'

Nr. Crt	Nr cadastral Nr. topografic	Suprafața* (mp)	Observații / Referințe
A1	80970	Din acte: 4.485 Masurata: 4.476	Sector cadastral:26 Teren imprejmuit;

Construcții

Crt	Nr cadastral Nr. topografic	Adresa	Observații / Referințe
A1.1	80970-C1	Loc. Matau, Jud. Arges, Punct 'Camin casa veche'	Nr. niveluri:1; S. construita la sol:51 mp; S. construita desfasurata:55 mp;
A1.2	80970-C2	Loc. Matau, Jud. Arges, Punct 'Camin casa veche'	Nr. niveluri:1; S. construita la sol:22 mp; S. construita desfasurata:22 mp;

B. Partea II. Proprietari și acte

Inscrieri privitoare la dreptul de proprietate și alte drepturi reale		Referințe
2993 / 28/02/2018		
Hotarare Judecatoreasca nr. 2842, din 29/11/2017 emis de Judecatoria Campulung (act administrativ nr 393 din 07.02.2018, emis de Primaria comunei Mioarele;act administrativ nr 1278 din 02.04.2018, emis de Primaria comunei Mioarele;act administrativ nr 1279 din 02.04.2018, emis de Primaria comunei Mioarele;act administrativ nr 390 din 07.02.2018, emis de Primaria comunei Mioarele);		
B1	Intabulare, drept de PROPRIETATE, dobandit prin lesire Din Indiviziune, cota actuala 1/1, cota initiala 1/1 1) CONTOR ROMICĂ	A1
/		
Act Administrativ nr. 4926, din 11/11/2024 emis de PRIMĂRIA COMUNEI MIOARELE;		
B4	Intabulare, drept de PROPRIETATE, dobandit prin Construire, cota actuala 1/1, cota initiala 1/1 1) CONTOR ROMICĂ	A1.1, A1.2

C. Partea III. SARCINI

Inscrieri privind dezmembramintele dreptului de proprietate, drepturi reale de garanție și sarcini		Referințe
2993 / 28/02/2018		
Hotarare Judecatoreasca nr. 2842, din 29/11/2017 emis de Judecatoria Campulung (act administrativ nr 393 din 07.02.2018, emis de Primaria comunei Mioarele;act administrativ nr 1278 din 02.04.2018, emis de Primaria comunei Mioarele;act administrativ nr 1279 din 02.04.2018, emis de Primaria comunei Mioarele;act administrativ nr 390 din 07.02.2018, emis de Primaria comunei Mioarele);		
C1	Intabulare, drept de IPOTECA LEGALA, Valoare:0 -in vederea garantarii obligatiei de intretinere si ingrijire, dobandit prin Conventie, cota actuala 1/1, cota initiala 1/1 1) CONTOR CORNELIA	A1
9906 / 10/03/2023		
Act Administrativ nr. 325/205/2017, din 09/03/2023 emis de JUDECATORIA CAMPULUNG;		
C2	in baza art. 35 alin. 5 din Legea nr. 7/1996 , republicata, cu modificarile si completarile ulterioare, se noteaza incheierea din 14.11.2022 pronuntata in dosar nr. 325/205/2017/a1 de Judecatoria Campulung, prin care se constata incetata calitatea de tutore a numitului Contor Romica dispusa prin sentinta civila nr. 708/2017 din data de 16.03.2017 pronuntata de Judecatoria Campulung in dosarul nr. 325/205/2017, ca urmare a decesului acestuia si, totodata,s-a dispus numirea petentei Contor Monica Ionela in calitate de tutore pentru intinata Contor Cornelia	A1
13491 / 10/04/2024		
Hotarare Judecatoreasca nr. 463/2024, din 13/02/2024 emis de JUDECATORIA CAMPULUNG;		
C3	se noteaza sentinta civila nr. 463/ 2024 din 13.02.2024 pronuntata de Judecatoria Campulung in dosar nr. 325/205/2017/a2 prin care s-a	A1

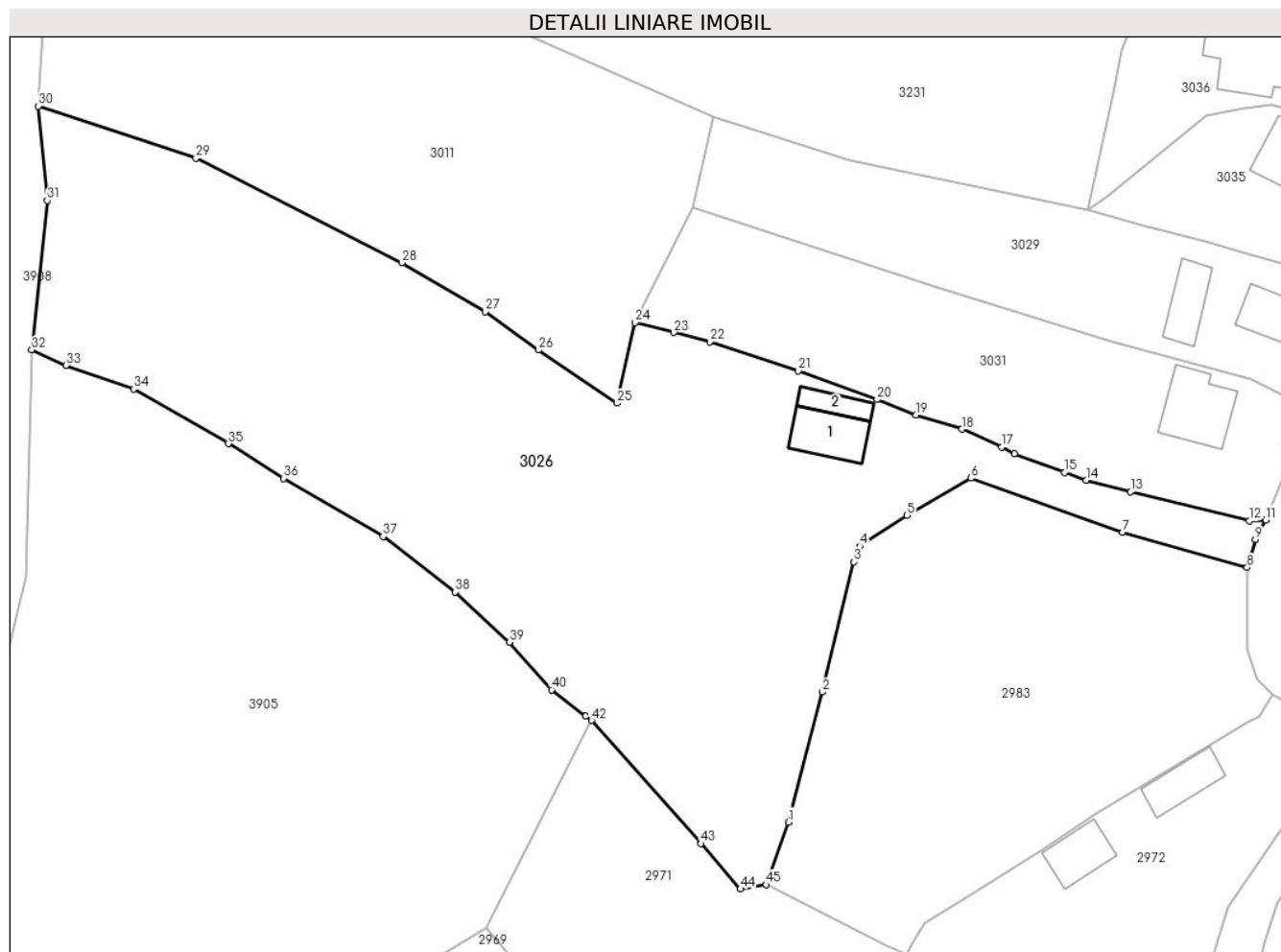
Inscrieri privind dezmembramintele dreptului de proprietate, drepturi reale de garanție și sarcini		Referințe
C3	dispus mentinerea masurii de ocrotire a tutelei speciale pentru o durata de 5 ani, cu privire la intimata Contor Cornelia si desemnarea lui Contor Monica Daniela in calitate de tutore	A1

Anexa Nr. 1 La Partea I

Teren

Nr cadastral	Suprafața (mp)*	Observații / Referințe
80970	Din acte: 4.485 Masurata: 4.476	

* Suprafața este determinată în planul de proiecție Stereo 70.



Date referitoare la teren

Crt	Categorie folosință	Intravilan	Suprafața (mp)	Tarla	Parcelă	Nr. topo	Observații / Referințe
1	curți constructii	DA	548	-	-	-	
2	livada	DA	1.351	-	-	-	
3	livada	NU	2.577	-	-	-	

Date referitoare la construcții

Crt	Număr	Destinație construcție	Supraf. (mp)	Situație juridică	Observații / Referințe
A1.1	80970-C1	construcții de locuințe	51	Cu acte	Nr. niveluri:1; S. construita la sol:51 mp; S. construita desfasurata:55 mp;
A1.2	80970-C2	construcții anexa	22	Cu acte	Nr. niveluri:1; S. construita la sol:22 mp; S. construita desfasurata:22 mp;

Lungime Segmente

1) Valorile lungimilor segmentelor sunt obținute din proiecție în plan.

Punct început	X / Y	Punct sfârșit	X / Y	Lungime segment	Punct început	X / Y	Punct sfârșit	X / Y	Lungime segment	Punct început	X / Y	Punct sfârșit	X / Y	Lungime segment
1	506.762,854 413.912,16	2	506.767,07 413.928,254	16.637	2	506.767,07 413.928,254	3	506.770,968 413.944,375	16.586	3	506.770,968 413.944,375	4	506.771,685 413.946,328	2.08

Punct început	X / Y	Punct sfârșit	X / Y	Lungime segment	Punct început	X / Y	Punct sfârșit	X / Y	Lungime segment	Punct început	X / Y	Punct sfârșit	X / Y	Lungime segment
4	506.771,685 413.946,328	5	506.777,5 413.950,14	6.953	5	506.777,5 413.950,14	6	506.785,463 413.954,747	9.2	6	506.785,463 413.954,747	7	506.804,214 413.948,056	19.909
7	506.804,214 413.948,056	8	506.819,622 413.943,686	16.016	8	506.819,622 413.943,686	9	506.820,629 413.947,133	3.591	9	506.820,629 413.947,133	10	506.821,147 413.948,204	1.19
10	506.821,147 413.948,204	11	506.821,93 413.949,552	1.559	11	506.821,93 413.949,552	12	506.819,933 413.949,486	1.998	12	506.819,933 413.949,486	13	506.805,203 413.953,031	15.151
13	506.805,203 413.953,031	14	506.799,713 413.954,476	5.677	14	506.799,713 413.954,476	15	506.797,039 413.955,466	2.851	15	506.797,039 413.955,466	16	506.790,827 413.957,766	6.624
16	506.790,827 413.957,766	17	506.789,257 413.958,602	1.779	17	506.789,257 413.958,602	18	506.784,317 413.960,796	5.405	18	506.784,317 413.960,796	19	506.778,657 413.962,552	5.926
19	506.778,657 413.962,552	20	506.773,819 413.964,459	5.2	20	506.773,819 413.964,459	21	506.764,093 413.968,028	10.36	21	506.764,093 413.968,028	22	506.753,119 413.971,627	11.549
22	506.753,119 413.971,627	23	506.748,674 413.972,761	4.587	23	506.748,674 413.972,761	24	506.743,847 413.973,993	4.982	24	506.743,847 413.973,993	25	506.741,629 413.964,019	10.218
25	506.741,629 413.964,019	26	506.731,945 413.970,596	11.706	26	506.731,945 413.970,596	27	506.725,346 413.975,358	8.138	27	506.725,346 413.975,358	28	506.714,985 413.981,4	11.994
28	506.714,985 413.981,4	29	506.689,515 413.994,314	28.557	29	506.689,515 413.994,314	30	506.669,995 414.000,785	20.565	30	506.669,995 414.000,785	31	506.671,119 413.989,081	11.758
31	506.671,119 413.989,081	32	506.669,185 413.970,619	18.563	32	506.669,185 413.970,619	33	506.673,42 413.968,71	4.645	33	506.673,42 413.968,71	34	506.681,814 413.965,764	8.896
34	506.681,814 413.965,764	35	506.693,53 413.958,997	13.53	35	506.693,53 413.958,997	36	506.700,369 413.954,719	8.067	36	506.700,369 413.954,719	37	506.712,695 413.947,52	14.274
37	506.712,695 413.947,52	38	506.721,587 413.940,657	11.232	38	506.721,587 413.940,657	39	506.728,342 413.934,455	9.17	39	506.728,342 413.934,455	40	506.733,556 413.928,541	7.884
40	506.733,556 413.928,541	41	506.737,771 413.925,279	5.33	41	506.737,771 413.925,279	42	506.738,471 413.924,737	0.885	42	506.738,471 413.924,737	43	506.752,036 413.909,513	20.391
43	506.752,036 413.909,513	44	506.756,909 413.903,879	7.449	44	506.756,909 413.903,879	45	506.760,131 413.904,431	3.269	45	506.760,131 413.904,431	1	506.762,854 413.912,16	8.195

** Lungimile segmentelor sunt determinate în planul de proiecție Stereo 70 și sunt rotunjite la 1 milimetru.

*** Distanța dintre puncte este formată din segmente cumulate ce sunt mai mici decât valoarea 1 milimetru.

**DATE DESPRE IMOBILUL NR. 3027**

Oficiul de Cadastru și Publicitate Imobiliară ARGES
Biroul de Cadastru și Publicitate Imobiliară Campulung

A. Partea I. Descrierea imobilului

TEREN Intravilan

Adresa: Loc. Matau, Jud. Arges

Nr. Crt	Nr cadastral Nr. topografic	Suprafața* (mp)	Observații / Referințe
A1	80082	1.062	Sector cadastral:26 Teren imprejmuit;

B. Partea II. Proprietari și acte

Inscrieri privitoare la dreptul de proprietate și alte drepturi reale		Referințe
/		
Act Administrativ nr. 4926, din 11/11/2024 emis de PRIMĂRIA COMUNEI MIOARELE;		
B1	Inscrierea posesiei, drept de PROPRIETATE, dobandit prin Lege, cota actuala 1/1, cota initiala 1/1 1) NEIDENTIFICAT NEIDENTIFICAT	A1
Act Normativ nr. 7, din 13/03/1996 emis de PARLAMENTUL ROMÂNIEI (art.13);		
B2	Se notează mențiunea de proprietar neidentificat	A1

C. Partea III. SARCINI .

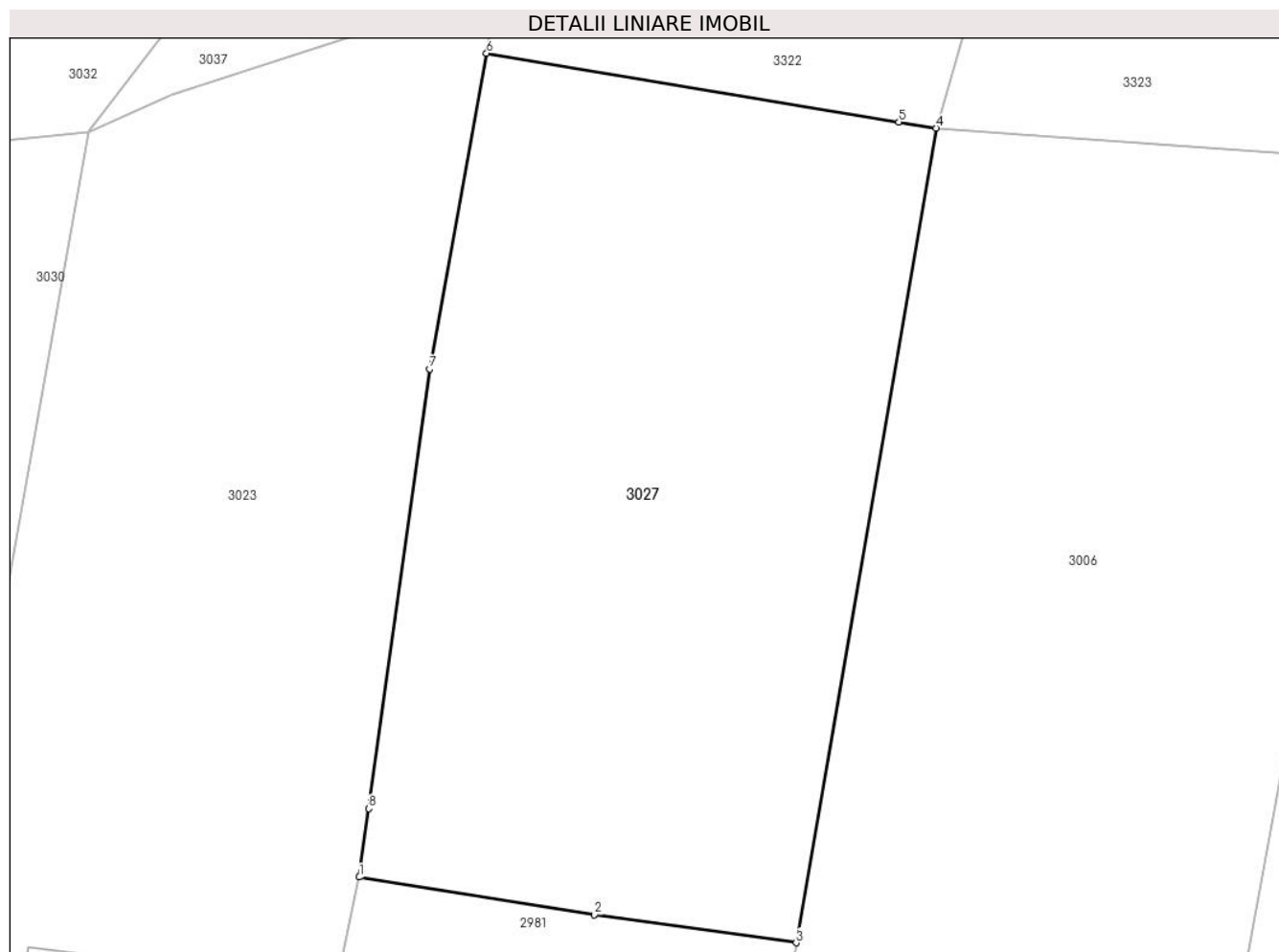
Inscrieri privind dezmembramintele dreptului de proprietate, drepturi reale de garanție și sarcini	Referințe
NU SUNT	

Anexa Nr. 1 La Partea I

Teren

Nr cadastral	Suprafața (mp)*	Observații / Referințe
80082	1.062	

* Suprafața este determinată în planul de proiecție Stereo 70.



Date referitoare la teren

Crt	Categorie folosință	Intra vilan	Suprafața (mp)	Tarla	Parcelă	Nr. topo	Observații / Referințe
1	faneata	DA	1.062	-	-	-	

Lungime Segmente

1) Valorile lungimilor segmentelor sunt obținute din proiecție în plan.

Punct început	X / Y	Punct sfârșit	X / Y	Lungime segment (** (m)
1	506.879,238 413.937,868	2	506.891,735 413.935,871	12.656
2	506.891,735 413.935,871	3	506.902,457 413.934,382	10.825
3	506.902,457 413.934,382	4	506.909,885 413.977,648	43.899
4	506.909,885 413.977,648	5	506.907,914 413.977,976	1.998
5	506.907,914 413.977,976	6	506.885,999 413.981,624	22.217

Punct început	X / Y	Punct sfârșit	X / Y	Lungime segment (** (m)
6	506.885,999 413.981,624	7	506.882,977 413.964,857	17.037
7	506.882,977 413.964,857	8	506.879,742 413.941,51	23.57
8	506.879,742 413.941,51	1	506.879,238 413.937,868	3.677

** Lungimile segmentelor sunt determinate în planul de proiecție Stereo 70 și sunt rotunjite la 1 milimetru.

*** Distanța dintre puncte este formată din segmente cumulate ce sunt mai mici decât valoarea 1 milimetru.

**DATE DESPRE IMOBILUL NR. 3028**

Oficiul de Cadastru și Publicitate Imobiliară ARGES
Biroul de Cadastru și Publicitate Imobiliară Campulung

A. Partea I. Descrierea imobilului

TEREN Necunoscut

Adresa: Loc. Matau, Jud. Arges

Nr. Crt	Nr cadastral Nr. topografic	Suprafața* (mp)	Observații / Referințe
A1		4.700	Sector cadastral:26 Teren imprejmuit;

Construcții

Crt	Nr cadastral Nr. topografic	Adresa	Observații / Referințe
A1.1		Loc. Matau, Jud. Arges	Nr. niveluri:1; S. construita la sol:82 mp;
A1.2		Loc. Matau, Jud. Arges	Nr. niveluri:1; S. construita la sol:37 mp;

B. Partea II. Proprietari și acte

Inscrieri privitoare la dreptul de proprietate și alte drepturi reale		Referințe
/		
Act Administrativ nr. 4926, din 11/11/2024 emis de PRIMĂRIA COMUNEI MIOARELE;		
B1	Inscrierea posesiei, drept de PROPRIETATE, dobandit prin Lege, cota actuala 1/1, cota initiala 1/1 1) NEIDENTIFICAT NEIDENTIFICAT	A1, A1.1, A1.2
Act Normativ nr. 7, din 13/03/1996 emis de PARLAMENTUL ROMÂNIEI (art.13);		
B2	Se notează mențiunea de proprietar neidentificat	A1, A1.1, A1.2

C. Partea III. SARCINI .

Inscrieri privind dezmembramintele dreptului de proprietate, drepturi reale de garanție și sarcini	Referințe
NU SUNT	

Punct început	X / Y	Punct sfârșit	X / Y	Lungime segment (** (m)
5	506.974,695 413.996,793	6	506.971,69 413.986,764	10.47
7	506.990,521 413.919,39	8	506.986,463 413.874,064	45.507
9	506.998,658 413.857,421	10	507.007,862 413.881,38	25.666
11	507.010,372 413.895,51	12	507.011,717 413.906,174	10.748
13	507.011,847 413.922,456	14	507.010,912 413.937,961	15.533
15	507.010,507 413.947,834	16	507.010,084 413.958,132	10.307
17	507.008,773 413.990,087	18	507.008,434 413.998,353	8.273
19	507.011,302 414.019,43	20	507.009,023 414.023,426	4.6
21	507.007,581 414.025,269	22	507.002,601 414.032,895	9.108
23	507.001,6 414.034,739	24	507.000,977 414.035,639	1.095
25	506.999,163 414.039,28	26	506.993,337 414.052,399	14.354

Punct început	X / Y	Punct sfârșit	X / Y	Lungime segment (** (m)
6	506.971,69 413.986,764	7	506.990,521 413.919,39	69.956
8	506.986,463 413.874,064	9	506.998,658 413.857,421	20.633
10	507.007,862 413.881,38	11	507.010,372 413.895,51	14.351
12	507.011,717 413.906,174	13	507.011,847 413.922,456	16.283
14	507.010,912 413.937,961	15	507.010,507 413.947,834	9.881
16	507.010,084 413.958,132	17	507.008,773 413.990,087	31.982
18	507.008,434 413.998,353	19	507.011,302 414.019,43	21.271
20	507.009,023 414.023,426	21	507.007,581 414.025,269	2.34
22	507.002,601 414.032,895	23	507.001,6 414.034,739	2.098
24	507.000,977 414.035,639	25	506.999,163 414.039,28	4.068
26	506.993,337 414.052,399	1	506.989,96 414.051,521	3.489

** Lungimile segmentelor sunt determinate în planul de proiecție Stereo 70 și sunt rotunjite la 1 milimetru.

*** Distanța dintre puncte este formată din segmente cumulate ce sunt mai mici decât valoarea 1 milimetru.

**DATE DESPRE IMOBILUL NR. 3029**

Oficiul de Cadastru și Publicitate Imobiliară ARGES
Biroul de Cadastru și Publicitate Imobiliară Campulung

A. Partea I. Descrierea imobilului

TEREN Necunoscut

Adresa: Loc. Matau, Jud. Arges

Nr. Crt	Nr cadastral Nr. topografic	Suprafața* (mp)	Observații / Referințe
A1		1.124	Sector cadastral:26 Teren neimprejmut;

Construcții

Crt	Nr cadastral Nr. topografic	Adresa	Observații / Referințe
A1.1		Loc. Matau, Jud. Arges	Nr. niveluri:1; S. construita la sol:78 mp;
A1.2		Loc. Matau, Jud. Arges	Nr. niveluri:1; S. construita la sol:40 mp;

B. Partea II. Proprietari și acte

Inscrieri privitoare la dreptul de proprietate și alte drepturi reale		Referințe
/		
Act Administrativ nr. 4926, din 11/11/2024 emis de PRIMĂRIA COMUNEI MIOARELE;		
B1	Inscrierea posesiei, drept de PROPRIETATE, dobandit prin Lege, cota actuala 1/1, cota initiala 1/1 1) NEIDENTIFICAT NEIDENTIFICAT	A1, A1.1, A1.2
Act Normativ nr. 7, din 13/03/1996 emis de PARLAMENTUL ROMÂNIEI (art.13);		
B2	Se notează mențiunea de proprietar neidentificat	A1, A1.1, A1.2

C. Partea III. SARCINI .

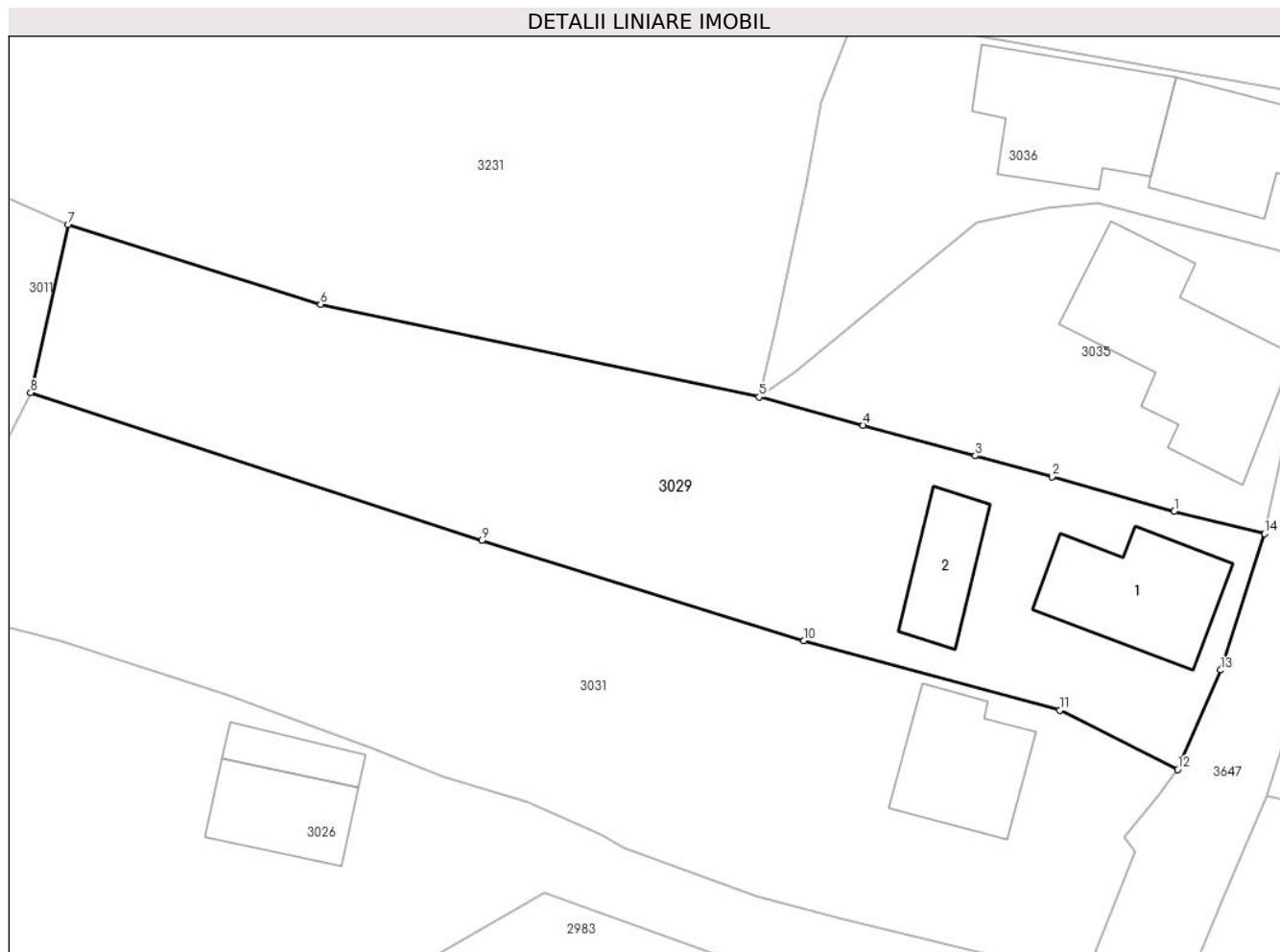
Inscrieri privind dezmembramintele dreptului de proprietate, drepturi reale de garanție și sarcini	Referințe
NU SUNT	

Anexa Nr. 1 La Partea I

Teren

Nr cadastral	Suprafața (mp)*	Observații / Referințe
	1.124	

* Suprafața este determinată în planul de proiecție Stereo 70.



Date referitoare la teren

Crt	Categorie folosință	Intravilan	Suprafața (mp)	Tarla	Parcelă	Nr. topo	Observații / Referințe
1	curți constructii	DA	1.112	-	-	-	
2	faneata	NU	12	-	-	-	

Date referitoare la construcții

Crt	Număr	Destinație construcție	Supraf. (mp)	Situație juridică	Observații / Referințe
A1.1		construcții de locuințe	78	Cu acte	Nr. niveluri:1; S. construita la sol:78 mp;
A1.2		construcții anexa	40	Cu acte	Nr. niveluri:1; S. construita la sol:40 mp;

Lungime Segmente

1) Valorile lungimilor segmentelor sunt obținute din proiecție în plan.

Punct început	X / Y	Punct sfârșit	X / Y	Lungime segment (** (m)
1	506.827,715 413.980,279	2	506.819,505 413.982,592	8.53
2	506.819,505 413.982,592	3	506.814,376 413.983,988	5.316

Punct început	X / Y	Punct sfârșit	X / Y	Lungime segment (** (m)
3	506.814,376 413.983,988	4	506.806,847 413.986,038	7.803
4	506.806,847 413.986,038	5	506.799,881 413.987,934	7.219
5	506.799,881 413.987,934	6	506.770,478 413.994,134	30.05
6	506.770,478 413.994,134	7	506.753,571 413.999,473	17.73
7	506.753,571 413.999,473	8	506.751,041 413.988,222	11.532
8	506.751,041 413.988,222	9	506.781,271 413.978,326	31.809
9	506.781,271 413.978,326	10	506.802,884 413.971,629	22.627
10	506.802,884 413.971,629	11	506.820,036 413.966,955	17.777
11	506.820,036 413.966,955	12	506.827,942 413.962,99	8.845
12	506.827,942 413.962,99	13	506.830,829 413.969,649	7.258
13	506.830,829 413.969,649	14	506.833,77 413.978,775	9.588
14	506.833,77 413.978,775	1	506.827,715 413.980,279	6.239

** Lungimile segmentelor sunt determinate în planul de proiecție Stereo 70 și sunt rotunjite la 1 milimetru.

*** Distanța dintre puncte este formată din segmente cumulate ce sunt mai mici decât valoarea 1 milimetru.

**DATE DESPRE IMOBILUL NR. 3030**

Oficiul de Cadastru și Publicitate Imobiliară ARGES
Biroul de Cadastru și Publicitate Imobiliară Campulung

A. Partea I. Descrierea imobilului

TEREN Intravilan

Adresa: Loc. Matau, Jud. Arges

Nr. Crt	Nr cadastral Nr. topografic	Suprafața* (mp)	Observații / Referințe
A1		461	Sector cadastral:26 Teren imprejmuit;

B. Partea II. Proprietari și acte

Inscrieri privitoare la dreptul de proprietate și alte drepturi reale		Referințe
/		
Act Administrativ nr. 4926, din 11/11/2024 emis de PRIMĂRIA COMUNEI MIOARELE;		
B1	Inscrierea posesiei, drept de PROPRIETATE, dobandit prin Lege, cota actuala 1/1, cota initiala 1/1 1) NEIDENTIFICAT NEIDENTIFICAT	A1
Act Normativ nr. 7, din 13/03/1996 emis de PARLAMENTUL ROMÂNIEI (art.13);		
B2	Se notează mențiunea de proprietar neidentificat	A1

C. Partea III. SARCINI .

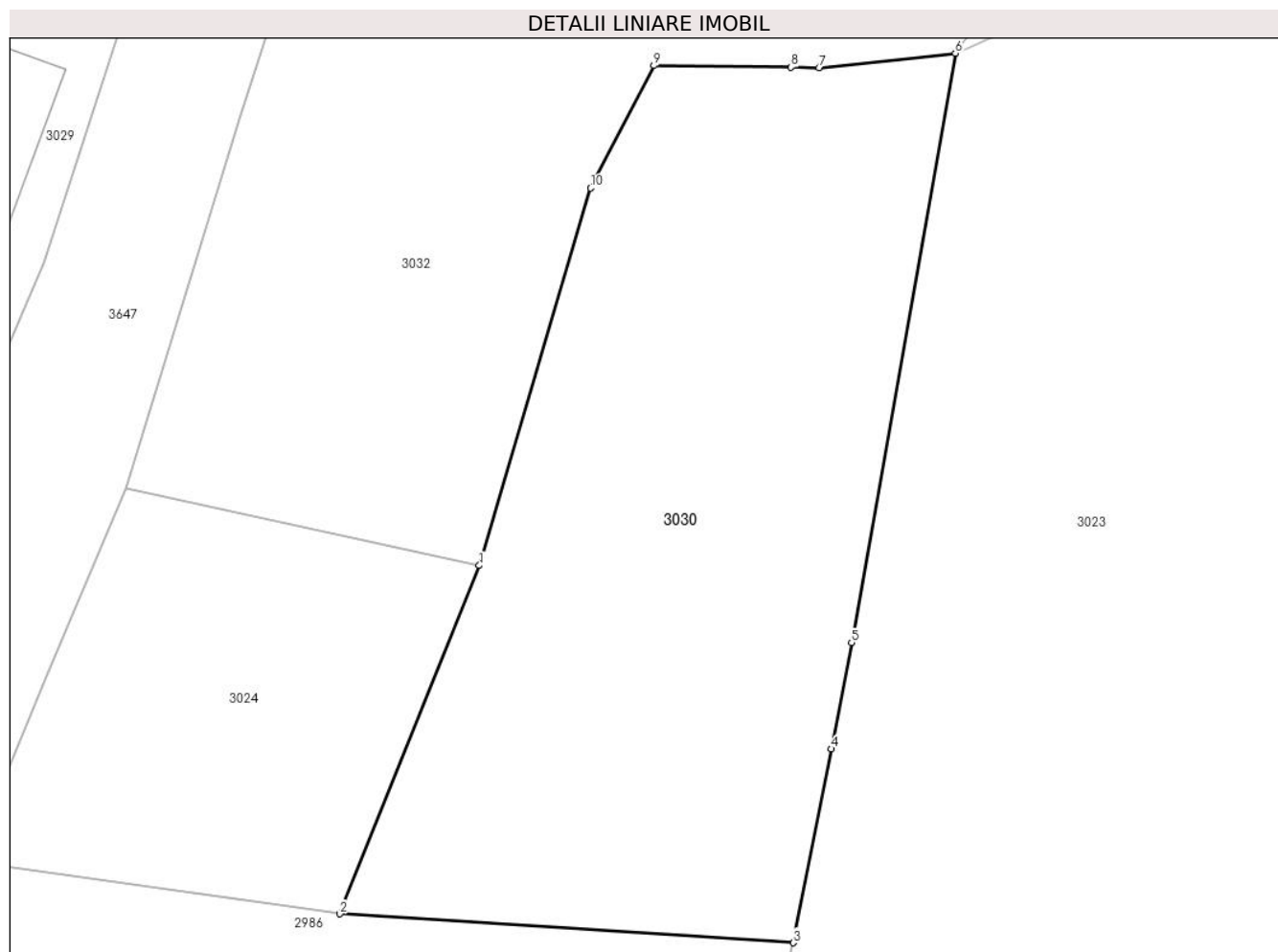
Inscrieri privind dezmembramintele dreptului de proprietate, drepturi reale de garanție și sarcini	Referințe
NU SUNT	

Anexa Nr. 1 La Partea I

Teren

Nr cadastral	Suprafața (mp)*	Observații / Referințe
	461	

* Suprafața este determinată în planul de proiecție Stereo 70.



Date referitoare la teren

Crt	Categorie folosință	Intravilan	Suprafața (mp)	Tarla	Parcelă	Nr. topo	Observații / Referințe
1	faneata	DA	461	-	-	-	

Lungime Segmente

1) Valorile lungimilor segmentelor sunt obținute din proiecție în plan.

Punct început	X / Y	Punct sfârșit	X / Y	Lungime segment (** (m)
1	506.847,064 413.958,331	2	506.841,866 413.945,335	13.997
2	506.841,866 413.945,335	3	506.858,787 413.944,258	16.955
3	506.858,787 413.944,258	4	506.860,211 413.951,49	7.371
4	506.860,211 413.951,49	5	506.860,962 413.955,454	4.035
5	506.860,962 413.955,454	6	506.864,84 413.977,438	22.323

Punct început	X / Y	Punct sfârșit	X / Y	Lungime segment (** (m)
6	506.864,84 413.977,438	7	506.859,747 413.976,9	5.121
7	506.859,747 413.976,9	8	506.858,705 413.976,913	1.042
8	506.858,705 413.976,913	9	506.853,582 413.976,976	5.123
9	506.853,582 413.976,976	10	506.851,215 413.972,412	5.141
10	506.851,215 413.972,412	1	506.847,064 413.958,331	14.68

** Lungimile segmentelor sunt determinate în planul de proiecție Stereo 70 și sunt rotunjite la 1 milimetru.

*** Distanța dintre puncte este formată din segmente cumulate ce sunt mai mici decât valoarea 1 milimetru.

**DATE DESPRE IMOBILUL NR. 3031**

Oficiul de Cadastru și Publicitate Imobiliară ARGES
Biroul de Cadastru și Publicitate Imobiliară Campulung

A. Partea I. Descrierea imobilului

TEREN Necunoscut

Adresa: Loc. Matau, Jud. Arges

Nr. Crt	Nr cadastral Nr. topografic	Suprafața* (mp)	Observații / Referințe
A1		1.303	Sector cadastral:26 Teren imprejmuit;

Construcții

Crt	Nr cadastral Nr. topografic	Adresa	Observații / Referințe
A1.1		Loc. Matau, Jud. Arges	Nr. niveluri:1; S. construita la sol:66 mp;

B. Partea II. Proprietari și acte

Inscrieri privitoare la dreptul de proprietate și alte drepturi reale	Referințe
/	
Act Administrativ nr. 4926, din 11/11/2024 emis de PRIMĂRIA COMUNEI MIOARELE;	
B1	Inscrierea posesiei, drept de PROPRIETATE, dobandit prin Lege, cota actuala 1/1, cota initiala 1/1 1) NEIDENTIFICAT NEIDENTIFICAT
Act Normativ nr. 7, din 13/03/1996 emis de PARLAMENTUL ROMÂNIEI (art.13);	
B2	Se notează mențiunea de proprietar neidentificat

C. Partea III. SARCINI .

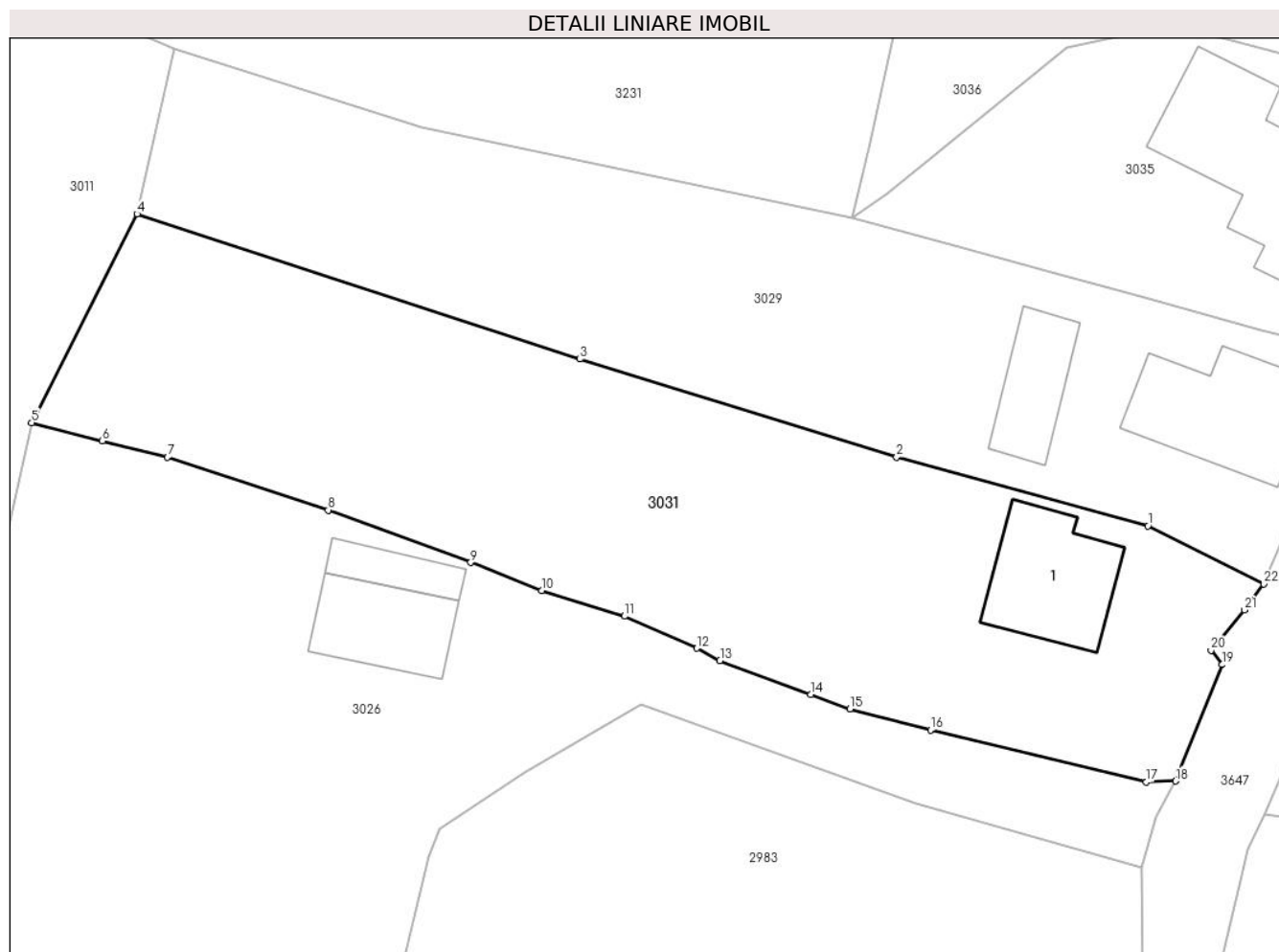
Inscrieri privind dezmembramintele dreptului de proprietate, drepturi reale de garanție și sarcini	Referințe
NU SUNT	

Anexa Nr. 1 La Partea I

Teren

Nr cadastral	Suprafața (mp)*	Observații / Referințe
	1.303	

* Suprafața este determinată în planul de proiecție Stereo 70.



Date referitoare la teren

Crt	Categorie folosință	Intravilan	Suprafața (mp)	Tarla	Parcelă	Nr. topo	Observații / Referințe
1	curți constructii	DA	256	-	-	-	
2	faneata	DA	1.000	-	-	-	
3	faneata	NU	47	-	-	-	

Date referitoare la construcții

Crt	Număr	Destinație construcție	Supraf. (mp)	Situație juridică	Observații / Referințe
A1.1		construcții de locuințe	66	Cu acte	Nr. niveluri:1; S. construita la sol:66 mp;

Lungime Segmente

1) Valorile lungimilor segmentelor sunt obținute din proiecție în plan.

Punct început	X / Y	Punct sfârșit	X / Y	Lungime segment (** (m)
1	506.820,036 413.966,955	2	506.802,884 413.971,629	17.777
3	506.781,271 413.978,326	4	506.751,041 413.988,222	31.809

Punct început	X / Y	Punct sfârșit	X / Y	Lungime segment (** (m)
2	506.802,884 413.971,629	3	506.781,271 413.978,326	22.627
4	506.751,041 413.988,222	5	506.743,847 413.973,993	15.944

Punct început	X / Y	Punct sfârșit	X / Y	Lungime segment (** (m))
5	506.743,847 413.973,993	6	506.748,674 413.972,761	4.982
7	506.753,119 413.971,627	8	506.764,093 413.968,028	11.549
9	506.773,819 413.964,459	10	506.778,657 413.962,552	5.2
11	506.784,317 413.960,796	12	506.789,257 413.958,602	5.405
13	506.790,827 413.957,766	14	506.797,039 413.955,466	6.624
15	506.799,713 413.954,476	16	506.805,203 413.953,031	5.677
17	506.819,933 413.949,486	18	506.821,93 413.949,552	1.998
19	506.825,109 413.957,491	20	506.824,341 413.958,472	1.246
21	506.826,62 413.961,222	22	506.827,942 413.962,99	2.208

Punct început	X / Y	Punct sfârșit	X / Y	Lungime segment (** (m))
6	506.748,674 413.972,761	7	506.753,119 413.971,627	4.587
8	506.764,093 413.968,028	9	506.773,819 413.964,459	10.36
10	506.778,657 413.962,552	11	506.784,317 413.960,796	5.926
12	506.789,257 413.958,602	13	506.790,827 413.957,766	1.779
14	506.797,039 413.955,466	15	506.799,713 413.954,476	2.851
16	506.805,203 413.953,031	17	506.819,933 413.949,486	15.151
18	506.821,93 413.949,552	19	506.825,109 413.957,491	8.552
20	506.824,341 413.958,472	21	506.826,62 413.961,222	3.572
22	506.827,942 413.962,99	1	506.820,036 413.966,955	8.845

** Lungimile segmentelor sunt determinate în planul de proiecție Stereo 70 și sunt rotunjite la 1 milimetru.

*** Distanța dintre puncte este formată din segmente cumulate ce sunt mai mici decât valoarea 1 milimetru.

**DATE DESPRE IMOBILUL NR. 3032**

Oficiul de Cadastru și Publicitate Imobiliară ARGES
Biroul de Cadastru și Publicitate Imobiliară Campulung

A. Partea I. Descrierea imobilului

TEREN Intravilan

Adresa: Loc. Matau, Jud. Arges, Punctul "Acasa"

Nr. Crt	Nr cadastral Nr. topografic	Suprafața* (mp)	Observații / Referințe
A1	80096	Din acte: 1.211 Masurata: 1.200	Sector cadastral:26 Teren imprejmuit;

Construcții

Crt	Nr cadastral Nr. topografic	Adresa	Observații / Referințe
A1.1	80096-C1	Loc. Matau, Jud. Arges, Punctul : Acasa	Nr. niveluri:1; S. construita la sol:92 mp;
A1.2	80096-C2	Loc. Matau, Jud. Arges, Punctul : Acasa	Nr. niveluri:1; S. construita la sol:38 mp;

B. Partea II. Proprietari și acte

Inscrieri privitoare la dreptul de proprietate și alte drepturi reale		Referințe
2998 / 22/03/2010		
Act Notarial nr. 751, din 18/03/2010 emis de BNP CAZACU SORIN BENONE;		
B1	Intabulare, drept de PROPRIETATE, dobandit prin Conventie, cota actuala 1/2, cota initiala 1/2 1) ALBU MARIA , necasatorita	A1, A1.1, A1.2
B2	Intabulare, drept de PROPRIETATE, dobandit prin Conventie, cota actuala 1/2, cota initiala 1/2 1) ALBU RODICA , necasatorita	A1, A1.1, A1.2
11453 / 19/03/2024		
Act Notarial nr. 158, din 15/03/2024 emis de Ionescu Iulia;		
B3	se noteaza promisiunea bilaterala de vanzare cumparare aut. sub nr. 158/15.03.2024 de notar public Ionescu Iulia, contractul de vanzare cumparare in forma autentica urmand a se incheia pana la termenul de 15 noiembrie 2026, inclusiv 1) CONSTANTIN MIHAELA-CLAUDIA , necasatorita	A1, A1.1, A1.2

C. Partea III. SARCINI .

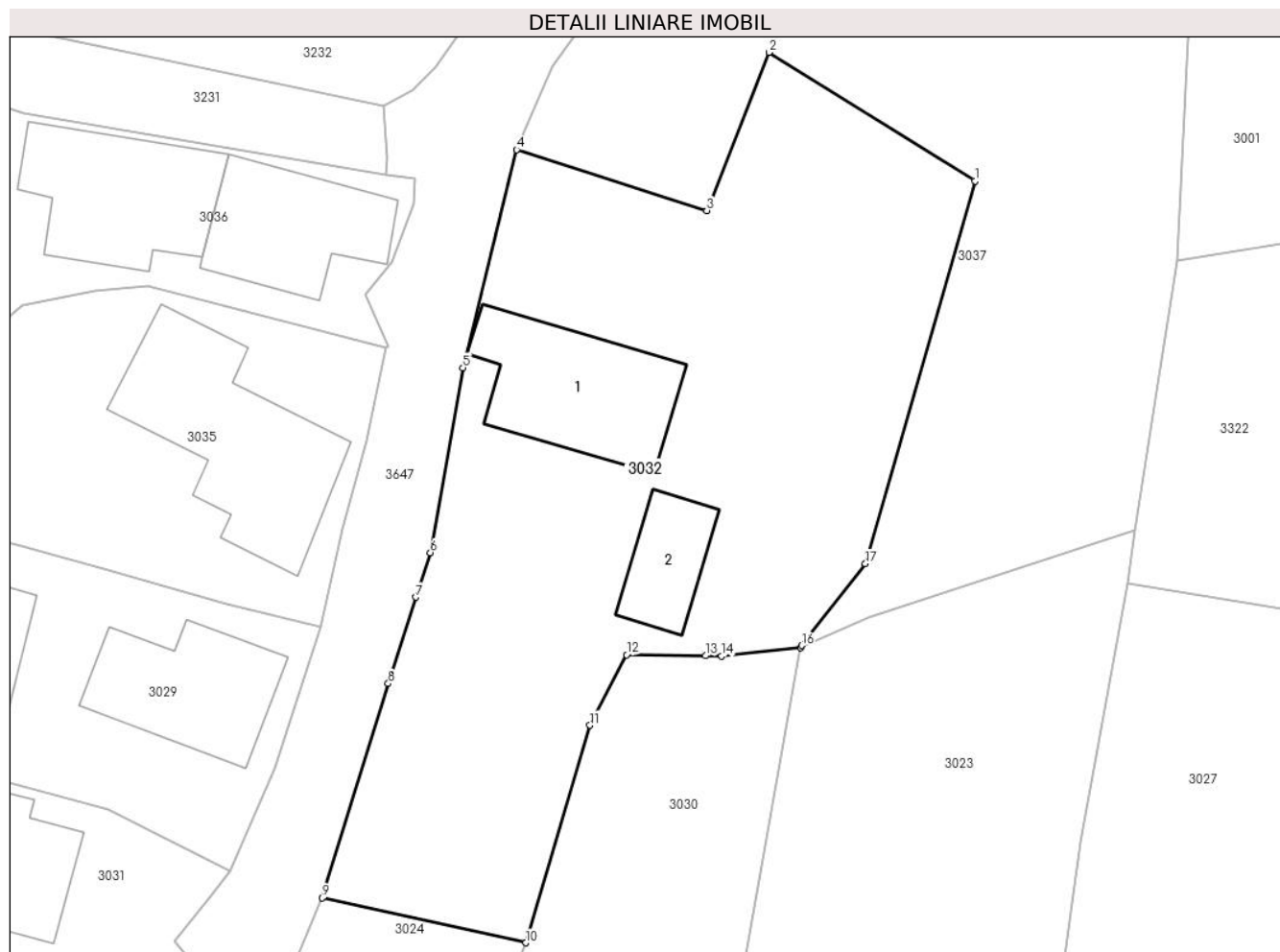
Inscrieri privind dezmembramintele dreptului de proprietate, drepturi reale de garanție și sarcini	Referințe
NU SUNT	

Anexa Nr. 1 La Partea I

Teren

Nr cadastral	Suprafața (mp)*	Observații / Referințe
80096	Din acte: 1.211 Masurata: 1.200	

* Suprafața este determinată în planul de proiecție Stereo 70.



Date referitoare la teren

Crt	Categorie folosință	Intra vilan	Suprafața (mp)	Tarla	Parcelă	Nr. topo	Observații / Referințe
1	curți constructii	DA	539	-	-	-	
2	arabil	DA	269	-	-	-	
3	faneata	DA	392	-	-	-	

Date referitoare la construcții

Crt	Număr	Destinație construcție	Supraf. (mp)	Situație juridică	Observații / Referințe
A1.1	80096-C1	construcții de locuințe	92	Cu acte	Nr. niveluri:1; S. construita la sol:92 mp;
A1.2	80096-C2	construcții de locuințe	38	Cu acte	Nr. niveluri:1; S. construita la sol:38 mp;

Lungime Segmente

1) Valorile lungimilor segmentelor sunt obținute din proiecție în plan.

Punct început	X / Y	Punct sfârșit	X / Y	Lungime segment (** (m)
1	506.876,136 414.007,65	2	506.862,804 414.015,972	15.716

Punct început	X / Y	Punct sfârşit	X / Y	Lungime segment (** (m)
2	506.862,804 414.015,972	3	506.858,779 414.005,734	11.001
3	506.858,779 414.005,734	4	506.846,473 414.009,676	12.922
4	506.846,473 414.009,676	5	506.842,991 413.995,559	14.54
5	506.842,991 413.995,559	6	506.840,884 413.983,589	12.154
6	506.840,884 413.983,589	7	506.839,955 413.980,701	3.034
7	506.839,955 413.980,701	8	506.838,154 413.975,105	5.879
8	506.838,154 413.975,105	9	506.833,897 413.961,229	14.514
9	506.833,897 413.961,229	10	506.847,064 413.958,331	13.482
10	506.847,064 413.958,331	11	506.851,215 413.972,412	14.68
11	506.851,215 413.972,412	12	506.853,582 413.976,976	5.141
12	506.853,582 413.976,976	13	506.858,705 413.976,913	5.123
13	506.858,705 413.976,913	14	506.859,747 413.976,9	1.042
14	506.859,747 413.976,9	15	506.864,84 413.977,438	5.121
15	506.864,84 413.977,438	16	506.864,916 413.977,568	0.151
16	506.864,916 413.977,568	17	506.869,047 413.982,873	6.724
17	506.869,047 413.982,873	1	506.876,136 414.007,65	25.771

** Lungimile segmentelor sunt determinate în planul de proiecţie Stereo 70 şi sunt rotunjite la 1 milimetru.

*** Distanţa dintre puncte este formată din segmente cumulate ce sunt mai mici decât valoarea 1 milimetru.

**DATE DESPRE IMOBILUL NR. 3033**

Oficiul de Cadastru și Publicitate Imobiliară ARGES
Biroul de Cadastru și Publicitate Imobiliară Campulung

A. Partea I. Descrierea imobilului

TEREN Extravilan

Adresa: Jud. Arges

Nr. Crt	Nr cadastral Nr. topografic	Suprafața* (mp)	Observații / Referințe
A1		53.220	Sector cadastral:29 Teren neimprejmut;

B. Partea II. Proprietari și acte

Inscrieri privitoare la dreptul de proprietate și alte drepturi reale		Referințe
/		
Act Administrativ nr. 4926, din 11/11/2024 emis de PRIMĂRIA COMUNEI MIOARELE;		
B1	Inscrierea posesiei, drept de PROPRIETATE, dobandit prin Lege, cota actuala 1/1, cota initiala 1/1 1) NEIDENTIFICAT NEIDENTIFICAT	A1
Act Normativ nr. 7, din 13/03/1996 emis de PARLAMENTUL ROMÂNIEI (art.13);		
B2	Se notează mențiunea de proprietar neidentificat	A1

C. Partea III. SARCINI .

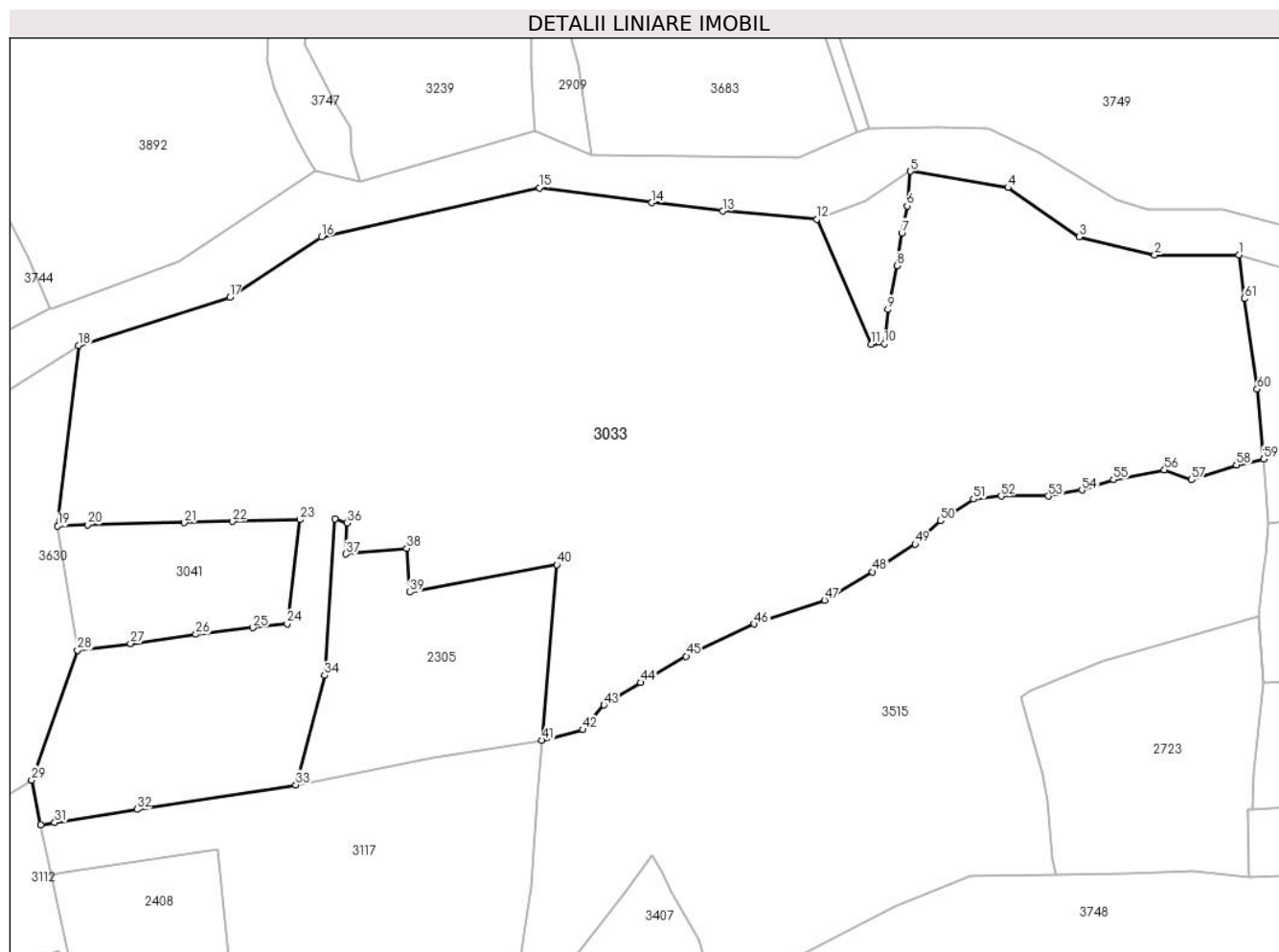
Inscrieri privind dezmembramintele dreptului de proprietate, drepturi reale de garanție și sarcini	Referințe
NU SUNT	

Anexa Nr. 1 La Partea I

Teren

Nr cadastral	Suprafața (mp)*	Observații / Referințe
	53.220	

* Suprafața este determinată în planul de proiecție Stereo 70.



Date referitoare la teren

Crt	Categorie folosință	Intra vilan	Suprafața (mp)	Tarla	Parcelă	Nr. topo	Observații / Referințe
1	livada	NU	50.000	-	-	-	
2	faneata	NU	3.220	-	-	-	

Lungime Segmente

1) Valorile lungimilor segmentelor sunt obținute din proiecție în plan.

Punct început	X / Y	Punct sfârșit	X / Y	Lungime segment	Punct început	X / Y	Punct sfârșit	X / Y	Lungime segment	Punct început	X / Y	Punct sfârșit	X / Y	Lungime segment
1	509.269,43 415.052,186	2	509.239,586 415.052,13	29.844	2	509.239,586 415.052,13	3	509.212,979 415.058,572	27.376	3	509.212,979 415.058,572	4	509.187,773 415.075,936	30.608
4	509.187,773 415.075,936	5	509.153,273 415.081,705	34.979	5	509.153,273 415.081,705	6	509.152,035 415.069,466	12.301	6	509.152,035 415.069,466	7	509.150,156 415.059,887	9.762
7	509.150,156 415.059,887	8	509.148,487 415.048,347	11.666	8	509.148,487 415.048,347	9	509.145,237 415.032,848	15.836	9	509.145,237 415.032,848	10	509.143,939 415.020,738	12.179
10	509.143,939 415.020,738	11	509.139,222 415.020,611	4.719	11	509.139,222 415.020,611	12	509.120,197 415.064,744	48.059	12	509.120,197 415.064,744	13	509.086,759 415.067,628	33.562
13	509.086,759 415.067,628	14	509.061,74 415.070,615	25.197	14	509.061,74 415.070,615	15	509.021,957 415.075,883	40.137	15	509.021,957 415.075,883	16	508.944,938 415.058,532	78.949

Punct început	X / Y	Punct sfârșit	X / Y	Lungime segment	Punct început	X / Y	Punct sfârșit	X / Y	Lungime segment	Punct început	X / Y	Punct sfârșit	X / Y	Lungime segment
16	508.944,938 415.058,532	17	508.912,449 415.037,233	38.848	17	508.912,449 415.037,233	18	508.858,958 415.020,149	56.153	18	508.858,958 415.020,149	19	508.851,602 414.956,375	64.197
19	508.851,602 414.956,375	20	508.862,096 414.956,755	10.501	20	508.862,096 414.956,755	21	508.896,399 414.957,549	34.312	21	508.896,399 414.957,549	22	508.913,4 414.957,943	17.006
22	508.913,4 414.957,943	23	508.937,191 414.958,591	23.8	23	508.937,191 414.958,591	24	508.932,698 414.921,848	37.017	24	508.932,698 414.921,848	25	508.920,59 414.920,419	12.192
25	508.920,59 414.920,419	26	508.900,469 414.918,044	20.261	26	508.900,469 414.918,044	27	508.877,325 414.914,786	23.372	27	508.877,325 414.914,786	28	508.858,541 414.912,405	18.934
28	508.858,541 414.912,405	29	508.842,349 414.866,555	48.625	29	508.842,349 414.866,555	30	508.845,653 414.850,768	16.129	30	508.845,653 414.850,768	31	508.850,559 414.851,516	4.963
31	508.850,559 414.851,516	32	508.879,597 414.856,205	29.414	32	508.879,597 414.856,205	33	508.935,818 414.864,825	56.878	33	508.935,818 414.864,825	34	508.945,941 414.903,551	40.027
34	508.945,941 414.903,551	35	508.949,635 414.958,9	55.472	35	508.949,635 414.958,9	36	508.953,856 414.957,393	4.482	36	508.953,856 414.957,393	37	508.953,522 414.946,453	10.945
37	508.953,522 414.946,453	38	508.975,057 414.948,414	21.624	38	508.975,057 414.948,414	39	508.976,109 414.932,957	15.493	39	508.976,109 414.932,957	40	509.028,154 414.942,69	52.947
40	509.028,154 414.942,69	41	509.022,89 414.880,613	62.3	41	509.022,89 414.880,613	42	509.037,401 414.884,362	14.987	42	509.037,401 414.884,362	43	509.044,809 414.893,093	11.45
43	509.044,809 414.893,093	44	509.057,773 414.901,03	15.201	44	509.057,773 414.901,03	45	509.073,913 414.910,291	18.608	45	509.073,913 414.910,291	46	509.097,99 414.921,668	26.63
46	509.097,99 414.921,668	47	509.122,861 414.930,135	26.273	47	509.122,861 414.930,135	48	509.139,795 414.940,189	19.694	48	509.139,795 414.940,189	49	509.154,876 414.949,979	17.98
49	509.154,876 414.949,979	50	509.163,872 414.958,181	12.174	50	509.163,872 414.958,181	51	509.175,513 414.965,854	13.942	51	509.175,513 414.965,854	52	509.185,303 414.966,912	9.847
52	509.185,303 414.966,912	53	509.201,972 414.966,912	16.669	53	509.201,972 414.966,912	54	509.213,878 414.969,029	12.093	54	509.213,878 414.969,029	55	509.224,99 414.972,733	11.713
55	509.224,99 414.972,733	56	509.243,048 414.976,172	18.383	56	509.243,048 414.976,172	57	509.252,639 414.972,667	10.211	57	509.252,639 414.972,667	58	509.268,515 414.977,958	16.734
58	509.268,515 414.977,958	59	509.278,187 414.979,966	9.878	59	509.278,187 414.979,966	60	509.275,825 415.004,72	24.866	60	509.275,825 415.004,72	61	509.271,339 415.036,696	32.289
61	509.271,339 415.036,696	1	509.269,43 415.052,186	15.607										

** Lungimile segmentelor sunt determinate în planul de proiecție Stereo 70 și sunt rotunjite la 1 milimetru.

*** Distanța dintre puncte este formată din segmente cumulate ce sunt mai mici decât valoarea 1 milimetru.

**DATE DESPRE IMOBILUL NR. 3034**

Oficiul de Cadastru și Publicitate Imobiliară ARGES
Biroul de Cadastru și Publicitate Imobiliară Campulung

A. Partea I. Descrierea imobilului

TEREN Extravilan

Adresa: Jud. Arges, Punct "Borogani"

Nr. Crt	Nr cadastral Nr. topografic	Suprafața* (mp)	Observații / Referințe
A1	81785	4.270	Sector cadastral:17 Teren neimprejmuit;

B. Partea II. Proprietari și acte

Inscrieri privitoare la dreptul de proprietate și alte drepturi reale	Referințe
19620 / 26/06/2023	
Act Notarial nr. 456, din 06/06/2023 emis de TULUCA FILOFTEIA;	
B6	A1
Intabulare, drept de PROPRIETATE- bun propriu, dobandit prin lesire Din Indiviziune, cota actuala 1/1, cota initiala 1/1 1) MUȘETESCU GEORGETA-IRINA	

C. Partea III. SARCINI .

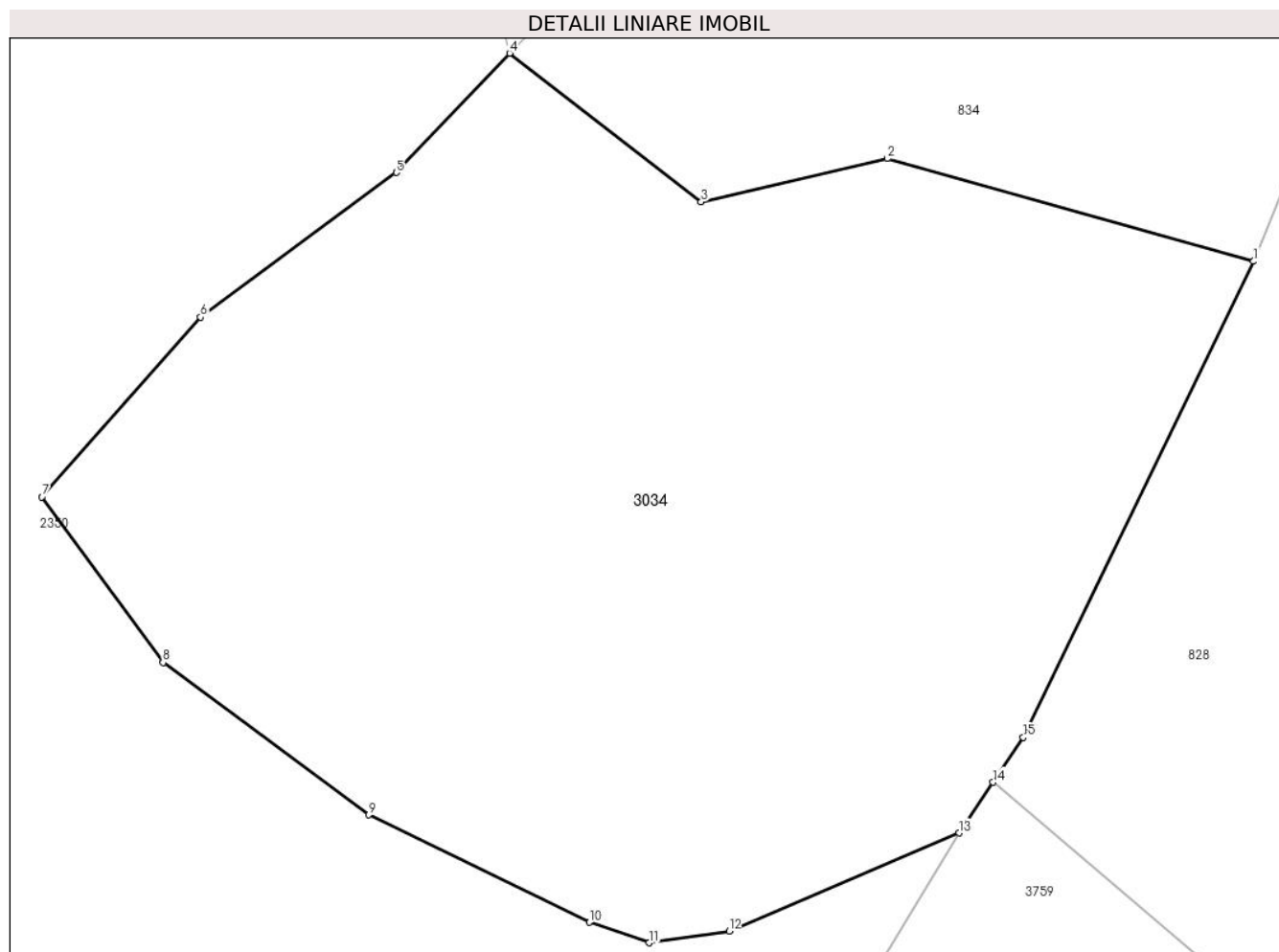
Inscrieri privind dezmembramintele dreptului de proprietate, drepturi reale de garanție și sarcini	Referințe
NU SUNT	

Anexa Nr. 1 La Partea I

Teren

Nr cadastral	Suprafața (mp)*	Observații / Referințe
81785	4.270	

* Suprafața este determinată în planul de proiecție Stereo 70.



Date referitoare la teren

Crt	Categorie folosință	Intravilan	Suprafața (mp)	Tarla	Parcelă	Nr. topo	Observații / Referințe
1	padure	NU	4.270	8	-	-	

Lungime Segmente

1) Valorile lungimilor segmentelor sunt obținute din proiecție în plan.

Punct început	X / Y	Punct sfârșit	X / Y	Lungime segment (** (m)
1	505.838,175 416.168,392	2	505.808,531 416.176,697	30.785
2	505.808,531 416.176,697	3	505.793,489 416.173,2	15.443
3	505.793,489 416.173,2	4	505.777,981 416.185,217	19.619
4	505.777,981 416.185,217	5	505.768,82 416.175,57	13.304
5	505.768,82 416.175,57	6	505.752,965 416.163,875	19.702

Punct început	X / Y	Punct sfârșit	X / Y	Lungime segment (** (m)
6	505.752,965 416.163,875	7	505.740,136 416.149,349	19.38
7	505.740,136 416.149,349	8	505.749,941 416.135,947	16.606
8	505.749,941 416.135,947	9	505.766,584 416.123,636	20.701
9	505.766,584 416.123,636	10	505.784,431 416.114,937	19.854
10	505.784,431 416.114,937	11	505.789,282 416.113,288	5.124
11	505.789,282 416.113,288	12	505.795,752 416.114,224	6.537
12	505.795,752 416.114,224	13	505.814,349 416.122,163	20.221
13	505.814,349 416.122,163	14	505.817,116 416.126,274	4.955
14	505.817,116 416.126,274	15	505.819,549 416.129,888	4.357
15	505.819,549 416.129,888	1	505.838,175 416.168,392	42.772

** Lungimile segmentelor sunt determinate în planul de proiecție Stereo 70 și sunt rotunjite la 1 milimetru.

*** Distanța dintre puncte este formată din segmente cumulate ce sunt mai mici decât valoarea 1 milimetru.

**DATE DESPRE IMOBILUL NR. 3035**

Oficiul de Cadastru și Publicitate Imobiliară ARGES
Biroul de Cadastru și Publicitate Imobiliară Campulung

A. Partea I. Descrierea imobilului

TEREN Intravilan

Adresa: Loc. Matau, Jud. Arges

Nr. Crt	Nr cadastral Nr. topografic	Suprafața* (mp)	Observații / Referințe
A1		510	Sector cadastral:26 Teren neimprejmit;

Construcții

Crt	Nr cadastral Nr. topografic	Adresa	Observații / Referințe
A1.1		Loc. Matau, Jud. Arges	Nr. niveluri:1; S. construita la sol:124 mp;

B. Partea II. Proprietari și acte

Inscrieri privitoare la dreptul de proprietate și alte drepturi reale	Referințe
/	
Act Administrativ nr. 4926, din 11/11/2024 emis de PRIMĂRIA COMUNEI MIOARELE;	
B1	Inscrierea posesiei, drept de PROPRIETATE, dobandit prin Lege, cota actuala 1/1, cota initiala 1/1 1) NEIDENTIFICAT NEIDENTIFICAT
Act Normativ nr. 7, din 13/03/1996 emis de PARLAMENTUL ROMÂNIEI (art.13);	
B2	Se notează mențiunea de proprietar neidentificat

C. Partea III. SARCINI .

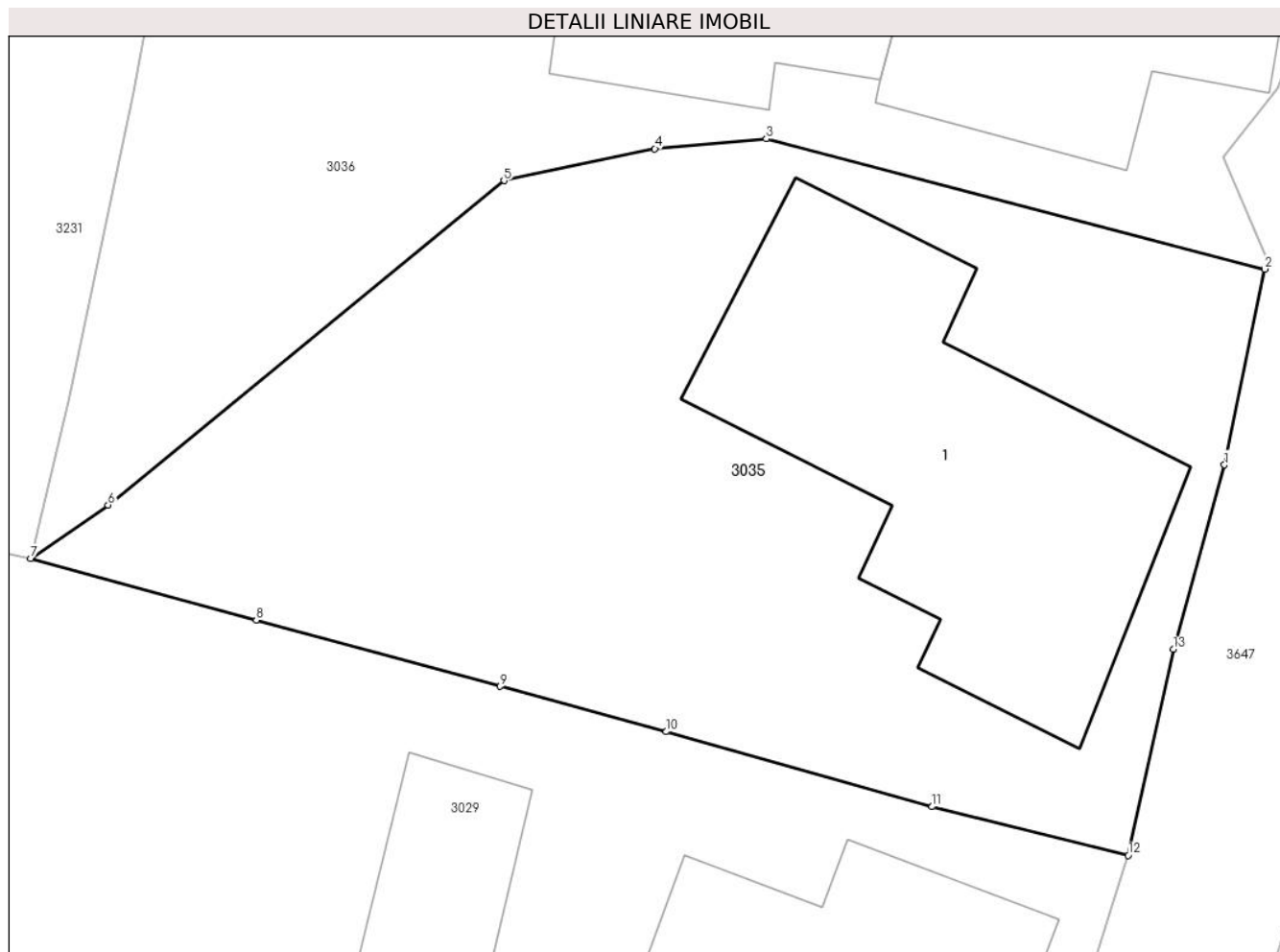
Inscrieri privind dezmembramintele dreptului de proprietate, drepturi reale de garanție și sarcini	Referințe
NU SUNT	

Anexa Nr. 1 La Partea I

Teren

Nr cadastral	Suprafața (mp)*	Observații / Referințe
	510	

* Suprafața este determinată în planul de proiecție Stereo 70.



Date referitoare la teren

Crt	Categorie folosință	Intravilan	Suprafața (mp)	Tarla	Parcelă	Nr. topo	Observații / Referințe
1	curți constructii	DA	510	-	-	-	

Date referitoare la construcții

Crt	Număr	Destinație construcție	Supraf. (mp)	Situație juridică	Observații / Referințe
A1.1		construcții de locuințe	124	Cu acte	Nr. niveluri:1; S. construita la sol:124 mp;

Lungime Segmente

1) Valorile lungimilor segmentelor sunt obținute din proiecție în plan.

Punct început	X / Y	Punct sfârșit	X / Y	Lungime segment (** (m)
1	506.836,736 413.990,816	2	506.837,982 413.996,859	6.17
2	506.837,982 413.996,859	3	506.822,591 414.000,878	15.907
3	506.822,591 414.000,878	4	506.819,152 414.000,57	3.453
4	506.819,152 414.000,57	5	506.814,493 413.999,588	4.761

Punct început	X / Y	Punct sfârșit	X / Y	Lungime segment (** (m)
5	506.814,493 413.999,588	6	506.802,271 413.989,583	15.795
6	506.802,271 413.989,583	7	506.799,881 413.987,934	2.904
7	506.799,881 413.987,934	8	506.806,847 413.986,038	7.219
8	506.806,847 413.986,038	9	506.814,376 413.983,988	7.803
9	506.814,376 413.983,988	10	506.819,505 413.982,592	5.316
10	506.819,505 413.982,592	11	506.827,715 413.980,279	8.53
11	506.827,715 413.980,279	12	506.833,77 413.978,775	6.239
12	506.833,77 413.978,775	13	506.835,163 413.985,134	6.51
13	506.835,163 413.985,134	1	506.836,736 413.990,816	5.896

** Lungimile segmentelor sunt determinate în planul de proiecție Stereo 70 și sunt rotunjite la 1 milimetru.

*** Distanța dintre puncte este formată din segmente cumulate ce sunt mai mici decât valoarea 1 milimetru.

**DATE DESPRE IMOBILUL NR. 3036**

Oficiul de Cadastru și Publicitate Imobiliară ARGES
Biroul de Cadastru și Publicitate Imobiliară Campulung

A. Partea I. Descrierea imobilului

TEREN Intravilan

Adresa: Loc. Matau, Jud. Arges

Nr. Crt	Nr cadastral Nr. topografic	Suprafața* (mp)	Observații / Referințe
A1		468	Sector cadastral:26 Teren neimprijmit;

Construcții

Crt	Nr cadastral Nr. topografic	Adresa	Observații / Referințe
A1.1		Loc. Matau, Jud. Arges	Nr. niveluri:1; S. construita la sol:77 mp;
A1.2		Loc. Matau, Jud. Arges	Nr. niveluri:1; S. construita la sol:93 mp;

B. Partea II. Proprietari și acte

Inscrieri privitoare la dreptul de proprietate și alte drepturi reale		Referințe
/		
Act Normativ nr. 7, din 13/03/1996 emis de PARLAMENTUL ROMÂNIEI;		
B1	Intabulare, drept de PROPRIETATE, dobandit prin Lege, cota actuala 1/1, cota initiala 1/1 1) NEIDENTIFICAT NEIDENTIFICAT	A1
B2	Se notează posesia faptică în favoarea lui 1) DURDUN IONEL-ROMEL	A1
Act Administrativ nr. 4926, din 11/11/2024 emis de PRIMĂRIA COMUNEI MIOARELE;		
B3	Intabulare, drept de PROPRIETATE, dobandit prin Construire, cota actuala 1/1, cota initiala 1/1 1) DURDUN IONEL-ROMEL	A1.1, A1.2

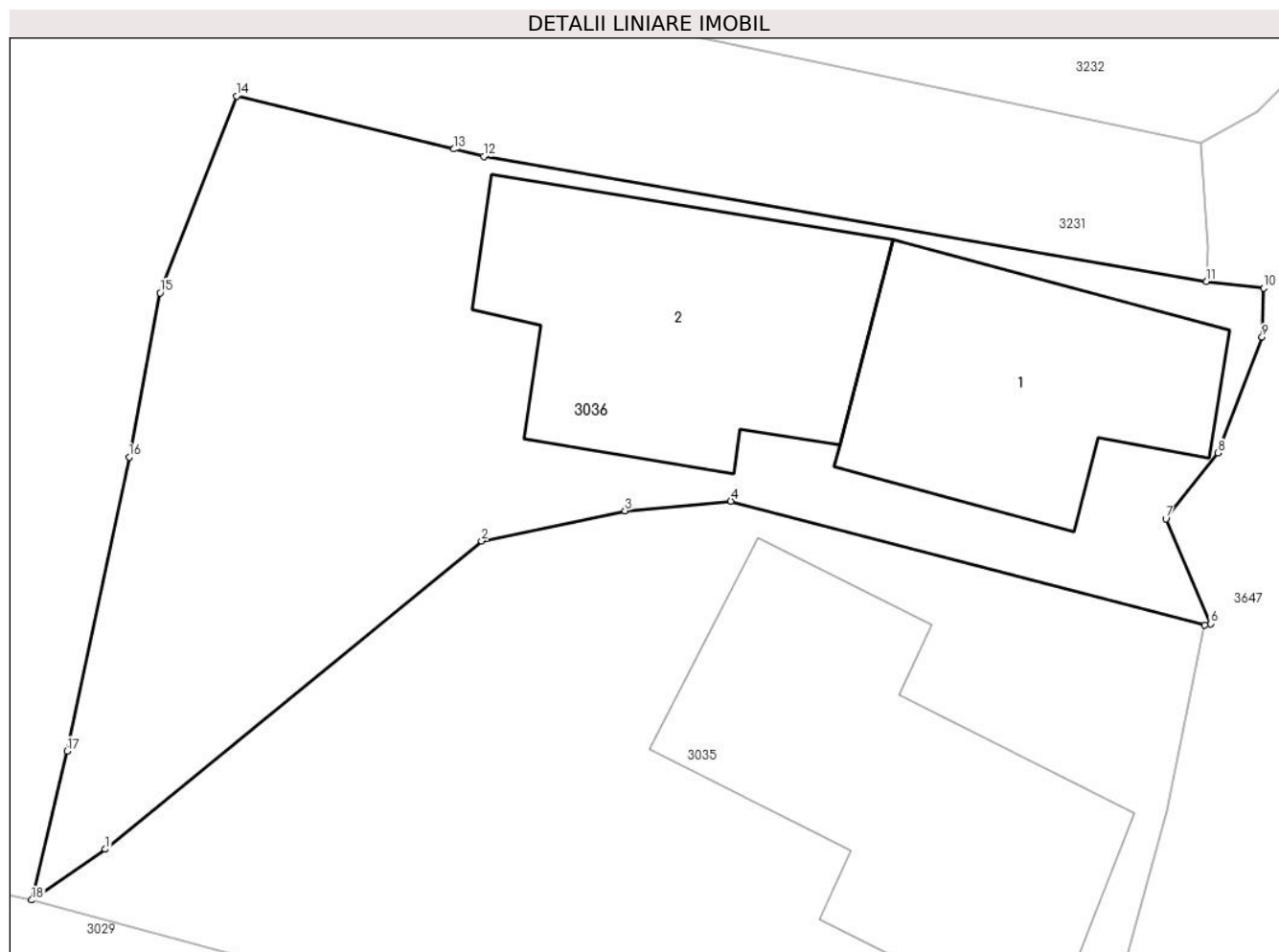
C. Partea III. SARCINI .

Inscrieri privind dezmembramintele dreptului de proprietate, drepturi reale de garanție și sarcini	Referințe
NU SUNT	

Teren

Nr cadastral	Suprafața (mp)*	Observații / Referințe
	468	

* Suprafața este determinată în planul de proiecție Stereo 70.



Date referitoare la teren

Crt	Categorie folosință	Intravilan	Suprafața (mp)	Tarla	Parcelă	Nr. topo	Observații / Referințe
1	curți constructii	DA	468	-	-	-	

Date referitoare la construcții

Crt	Număr	Destinație construcție	Supraf. (mp)	Situație juridică	Observații / Referințe
A1.1		construcții de locuințe	77	Cu acte	Nr. niveluri:1; S. construita la sol:77 mp;
A1.2		construcții anexa	93	Cu acte	Nr. niveluri:1; S. construita la sol:93 mp;

Lungime Segmente

1) Valorile lungimilor segmentelor sunt obținute din proiecție în plan.

Punct început	X / Y	Punct sfârșit	X / Y	Lungime segment (** (m)
1	506.802,271 413.989,583	2	506.814,493 413.999,588	15.795
2	506.814,493 413.999,588	3	506.819,152 414.000,57	4.761
3	506.819,152 414.000,57	4	506.822,591 414.000,878	3.453

Punct început	X / Y	Punct sfârșit	X / Y	Lungime segment (** (m)
4	506.822,591 414.000,878	5	506.837,982 413.996,859	15.907
5	506.837,982 413.996,859	6	506.838,166 413.996,904	0.189
6	506.838,166 413.996,904	7	506.836,714 414.000,304	3.697
7	506.836,714 414.000,304	8	506.838,401 414.002,442	2.723
8	506.838,401 414.002,442	9	506.839,841 414.006,202	4.026
9	506.839,841 414.006,202	10	506.839,896 414.007,789	1.588
10	506.839,896 414.007,789	11	506.838,043 414.008,011	1.866
11	506.838,043 414.008,011	12	506.814,57 414.012,071	23.822
12	506.814,57 414.012,071	13	506.813,6 414.012,307	0.998
13	506.813,6 414.012,307	14	506.806,535 414.014,029	7.272
14	506.806,535 414.014,029	15	506.804,052 414.007,641	6.854
15	506.804,052 414.007,641	16	506.803,045 414.002,312	5.423
16	506.803,045 414.002,312	17	506.801,031 413.992,767	9.755
17	506.801,031 413.992,767	18	506.799,881 413.987,934	4.968
18	506.799,881 413.987,934	1	506.802,271 413.989,583	2.904

** Lungimile segmentelor sunt determinate în planul de proiecție Stereo 70 și sunt rotunjite la 1 milimetru.

*** Distanța dintre puncte este formată din segmente cumulate ce sunt mai mici decât valoarea 1 milimetru.

**DATE DESPRE IMOBILUL NR. 3037**

Oficiul de Cadastru și Publicitate Imobiliară ARGES
Biroul de Cadastru și Publicitate Imobiliară Campulung

A. Partea I. Descrierea imobilului

TEREN Intravilan

Adresa: Loc. Matau, Jud. Arges

Nr. Crt	Nr cadastral Nr. topografic	Suprafața* (mp)	Observații / Referințe
A1		2.091	Sector cadastral:26 Teren neimprejmuit;

B. Partea II. Proprietari și acte

Inscrieri privitoare la dreptul de proprietate și alte drepturi reale		Referințe
/		
Act Administrativ nr. 4926, din 11/11/2024 emis de PRIMĂRIA COMUNEI MIOARELE;		
B1	Inscrierea posesiei, drept de PROPRIETATE, dobandit prin Lege, cota actuala 1/1, cota initiala 1/1 1) NEIDENTIFICAT NEIDENTIFICAT	A1
Act Normativ nr. 7, din 13/03/1996 emis de PARLAMENTUL ROMÂNIEI (art.13);		
B2	Se notează mențiunea de proprietar neidentificat	A1

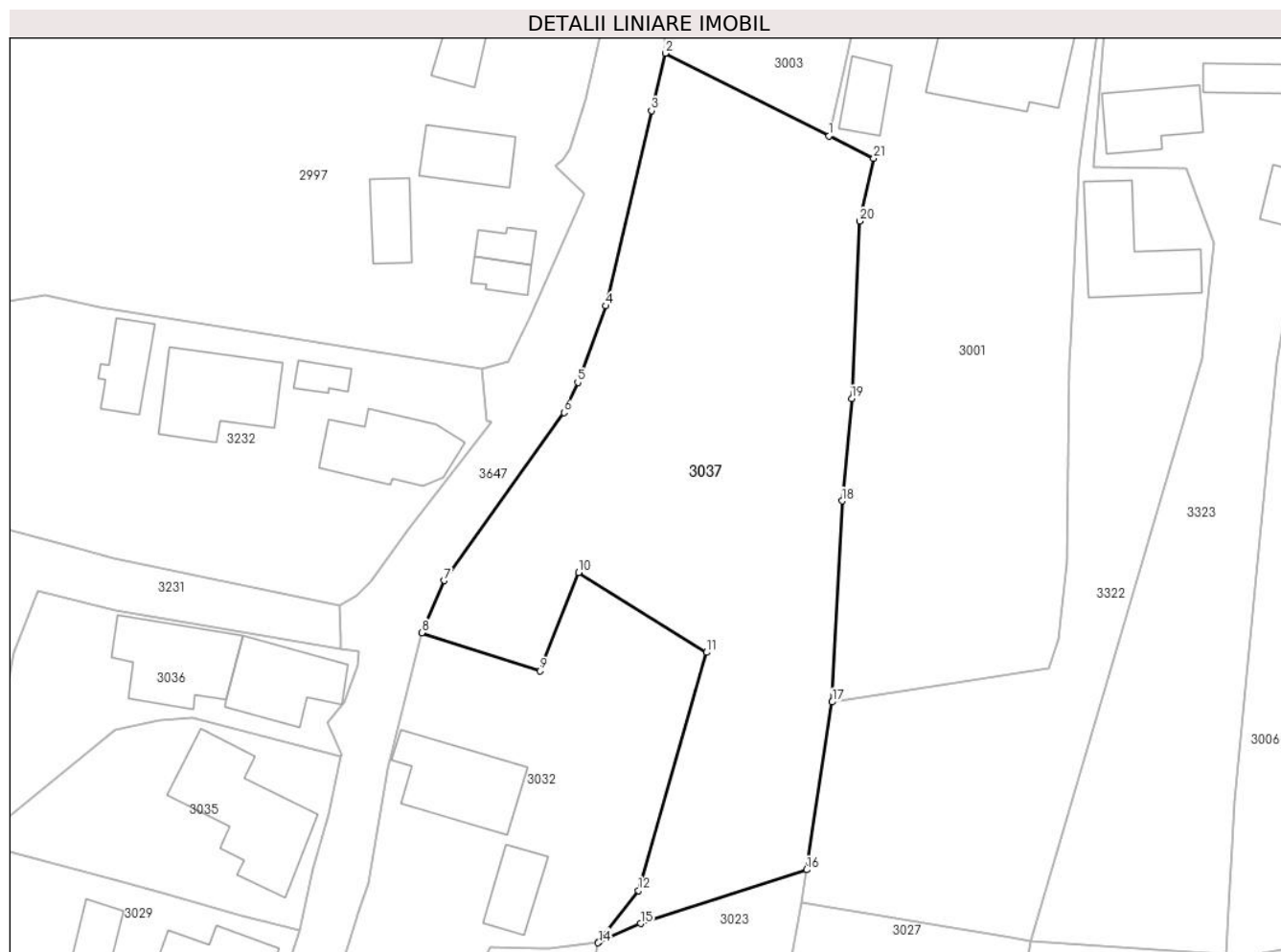
C. Partea III. SARCINI .

Inscrieri privind dezmembramintele dreptului de proprietate, drepturi reale de garanție și sarcini	Referințe
NU SUNT	

Teren

Nr cadastral	Suprafața (mp)*	Observații / Referințe
	2.091	

* Suprafața este determinată în planul de proiecție Stereo 70.



Date referitoare la teren

Crt	Categorie folosință	Intravilan	Suprafața (mp)	Tarla	Parcelă	Nr. topo	Observații / Referințe
1	faneata	DA	2.091	-	-	-	

Lungime Segmente

1) Valorile lungimilor segmentelor sunt obținute din proiecție în plan.

Punct început	X / Y	Punct sfârșit	X / Y	Lungime segment (** (m)
1	506.888,862 414.061,391	2	506.871,839 414.069,986	19.07
3	506.870,383 414.064,012	4	506.865,639 414.043,706	20.853
5	506.862,715 414.035,738	6	506.861,275 414.032,609	3.444
7	506.848,797 414.015,122	8	506.846,473 414.009,676	5.921
9	506.858,779 414.005,734	10	506.862,804 414.015,972	11.001

Punct început	X / Y	Punct sfârșit	X / Y	Lungime segment (** (m)
2	506.871,839 414.069,986	3	506.870,383 414.064,012	6.149
4	506.865,639 414.043,706	5	506.862,715 414.035,738	8.488
6	506.861,275 414.032,609	7	506.848,797 414.015,122	21.482
8	506.846,473 414.009,676	9	506.858,779 414.005,734	12.922
10	506.862,804 414.015,972	11	506.876,136 414.007,65	15.716

Punct început	X / Y	Punct sfârșit	X / Y	Lungime segment (** (m)
11	506.876,136 414.007,65	12	506.869,047 413.982,873	25.771
13	506.864,916 413.977,568	14	506.864,84 413.977,438	0.151
15	506.869,261 413.979,432	16	506.886,534 413.985,035	18.159
17	506.889,202 414.002,5	18	506.890,227 414.023,407	20.932
19	506.891,243 414.034,043	20	506.892,081 414.052,505	18.481
21	506.893,524 414.059,06	1	506.888,862 414.061,391	5.212

Punct început	X / Y	Punct sfârșit	X / Y	Lungime segment (** (m)
12	506.869,047 413.982,873	13	506.864,916 413.977,568	6.724
14	506.864,84 413.977,438	15	506.869,261 413.979,432	4.85
16	506.886,534 413.985,035	17	506.889,202 414.002,5	17.668
18	506.890,227 414.023,407	19	506.891,243 414.034,043	10.684
20	506.892,081 414.052,505	21	506.893,524 414.059,06	6.712

** Lungimile segmentelor sunt determinate în planul de proiecție Stereo 70 și sunt rotunjite la 1 milimetru.

*** Distanța dintre puncte este formată din segmente cumulate ce sunt mai mici decât valoarea 1 milimetru.

**DATE DESPRE IMOBILUL NR. 3038**

Oficiul de Cadastru și Publicitate Imobiliară ARGES
Biroul de Cadastru și Publicitate Imobiliară Campulung

A. Partea I. Descrierea imobilului

TEREN Extravilan

Adresa: Jud. Arges

Nr. Crt	Nr cadastral Nr. topografic	Suprafața* (mp)	Observații / Referințe
A1		4.990	Sector cadastral:26 Teren imprejmuit;

B. Partea II. Proprietari și acte

Inscrieri privitoare la dreptul de proprietate și alte drepturi reale		Referințe
/		
Act Administrativ nr. 4926, din 11/11/2024 emis de PRIMĂRIA COMUNEI MIOARELE;		
B1	Inscrierea posesiei, drept de PROPRIETATE, dobandit prin Lege, cota actuala 1/1, cota initiala 1/1 1) NEIDENTIFICAT NEIDENTIFICAT	A1
Act Normativ nr. 7, din 13/03/1996 emis de PARLAMENTUL ROMÂNIEI (art.13);		
B2	Se notează mențiunea de proprietar neidentificat	A1

C. Partea III. SARCINI .

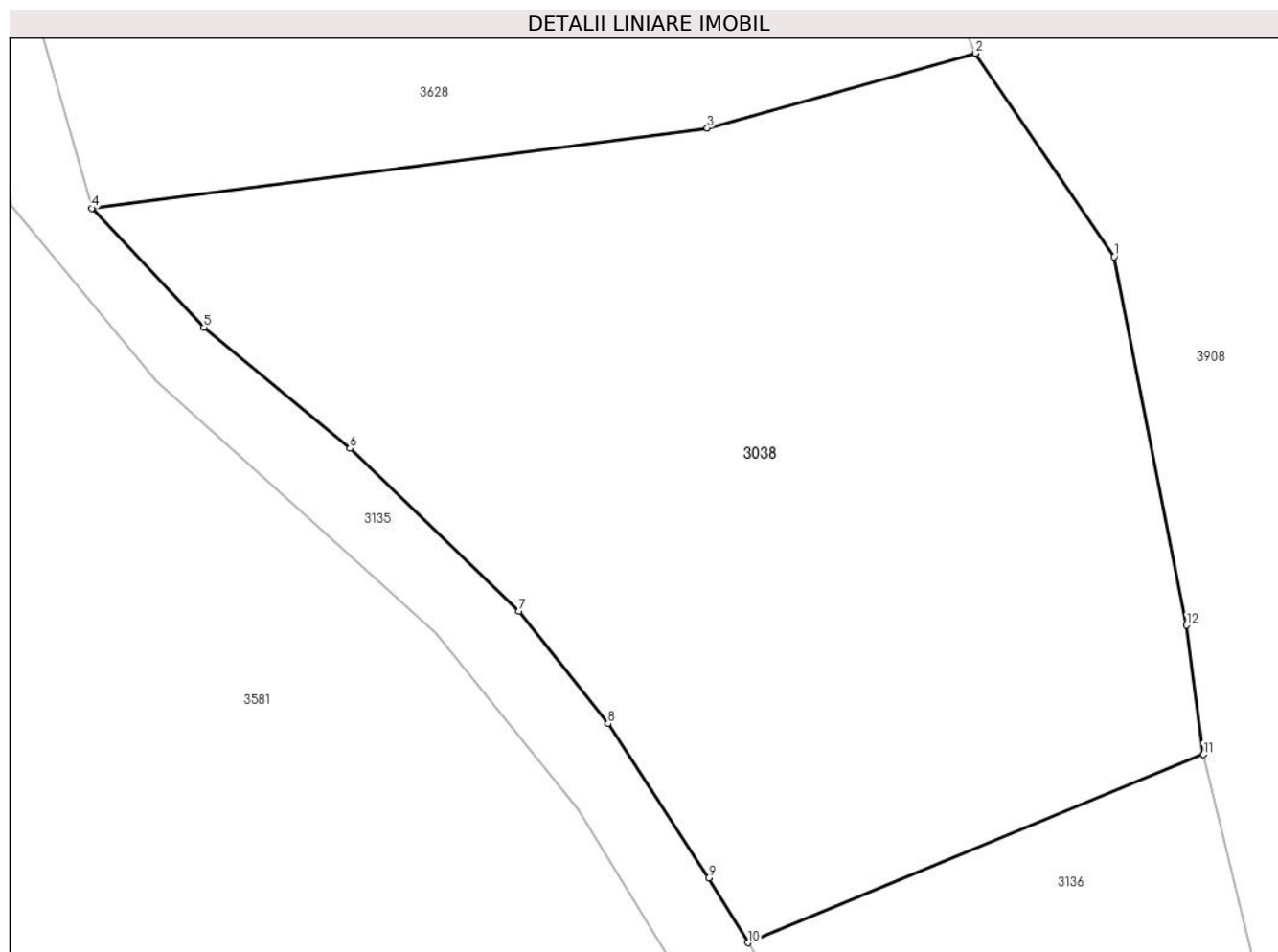
Inscrieri privind dezmembramintele dreptului de proprietate, drepturi reale de garanție și sarcini	Referințe
NU SUNT	

Anexa Nr. 1 La Partea I

Teren

Nr cadastral	Suprafața (mp)*	Observații / Referințe
	4.990	

* Suprafața este determinată în planul de proiecție Stereo 70.



Date referitoare la teren

Crt	Categorie folosință	Intravilan	Suprafața (mp)	Tarla	Parcelă	Nr. topo	Observații / Referințe
1	faneata	NU	4.990	-	-	-	

Lungime Segmente

1) Valorile lungimilor segmentelor sunt obținute din proiecție în plan.

Punct început	X / Y	Punct sfârșit	X / Y	Lungime segment (** (m)
1	506.709,907 413.221,445	2	506.696,654 413.240,902	23.542
2	506.696,654 413.240,902	3	506.670,977 413.233,756	26.653
3	506.670,977 413.233,756	4	506.612,104 413.226,08	59.371
4	506.612,104 413.226,08	5	506.622,827 413.214,678	15.652
5	506.622,827 413.214,678	6	506.636,783 413.203,128	18.116

Punct început	X / Y	Punct sfârșit	X / Y	Lungime segment (** (m)
6	506.636,783 413.203,128	7	506.652,986 413.187,567	22.465
7	506.652,986 413.187,567	8	506.661,488 413.176,819	13.704
8	506.661,488 413.176,819	9	506.671,113 413.162,06	17.62
9	506.671,113 413.162,06	10	506.674,857 413.155,862	7.241
10	506.674,857 413.155,862	11	506.718,45 413.173,87	47.166
11	506.718,45 413.173,87	12	506.716,823 413.186,211	12.448
12	506.716,823 413.186,211	1	506.709,907 413.221,445	35.906

** Lungimile segmentelor sunt determinate în planul de proiecție Stereo 70 și sunt rotunjite la 1 milimetru.

*** Distanța dintre puncte este formată din segmente cumulate ce sunt mai mici decât valoarea 1 milimetru.

**DATE DESPRE IMOBILUL NR. 3039**

Oficiul de Cadastru și Publicitate Imobiliară ARGES
Biroul de Cadastru și Publicitate Imobiliară Campulung

A. Partea I. Descrierea imobilului

TEREN Extravilan

Adresa: Jud. Arges

Nr. Crt	Nr cadastral Nr. topografic	Suprafața* (mp)	Observații / Referințe
A1	80388	2.096	Sector cadastral:33 Teren neimprejmuit; diferenta de suprafata se regaseste in intravilan

B. Partea II. Proprietari și acte

Inscrieri privitoare la dreptul de proprietate și alte drepturi reale		Referințe
4096 / 13/03/2013		
Act Administrativ nr. 125654, din 28/01/2004 emis de COMISIA JUDETEANA ARGES (act administrativ nr. 319/08-02-2013 emis de PRIMARIA COMUNEI MIOARELE; act administrativ nr. 320/08-02-2013 emis de PRIMARIA COMUNEI MIOARELE; act notarial nr. 29/13-03-2009 emis de BNP COSTESCU ELISABETA, COSTESCU NICOLAE DRAGOS SI STROE MONICA STEFANIA Arectificat cu incheierea de rectificare nr. 6535/04.05.2009 de BNPA COSTESCU, STROE si ASOCIATII; act notarial nr. 70/29-11-2004 emis de BNP ASOCIATI STROE MONICA STEFANIA SI COSTESCU NICOLAE DRAGOS rectificat cu incheierea de rectificare nr. 22521/14-12-2010 emis de BNP ASOCIATI COSTESCU , STROE SI ASOCIATII;);		
B1	Intabulare, drept de PROPRIETATE, dobandit prin Succesiune, cota actuala 3/6, cota initiala 3/6 1) SMEUREANU MIRON-LORIN	A1
B3	Intabulare, drept de PROPRIETATE, dobandit prin Lege, cota actuala 2/6, cota initiala 1/3 1) HREAMATA ANDREEA , fosta IGNATESCU ANDREEA <i>OBSERVATII: -vezi inscrierea de sub B5 Ord</i>	A1
339 / 08/01/2019		
Act Notarial nr. 1, din 08/01/2019 emis de Costescu Elisabeta;		
B4	Intabulare, drept de PROPRIETATE-bun propriu, dobandit prin Succesiune, cota actuala 1/6, cota initiala 1/6 1) HREAMATA ANDREEA	A1

C. Partea III. SARCINI .

Inscrieri privind dezmembramintele dreptului de proprietate, drepturi reale de garanție și sarcini	Referințe
NU SUNT	

Anexa Nr. 1 La Partea I

Teren

Nr cadastral	Suprafața (mp)*	Observații / Referințe
80388	2.096	diferenta de suprafata se regaseste in intravilan

* Suprafața este determinată în planul de proiecție Stereo 70.



Date referitoare la teren

Crt	Categorie folosință	Intravilan	Suprafața (mp)	Tarla	Parcelă	Nr. topo	Observații / Referințe
1	livada	NU	2.096	27	-	-	

Lungime Segmente

1) Valorile lungimilor segmentelor sunt obținute din proiecție în plan.

Punct început	X / Y	Punct sfârșit	X / Y	Lungime segment (** (m)
1	509.425,517 414.404,383	2	509.426,602 414.399,383	5.116
3	509.429,194 414.392,862	4	509.434,575 414.384,104	10.279
5	509.440,949 414.373,221	6	509.441,837 414.370,428	2.931
7	509.446,796 414.363,951	8	509.451,011 414.369,017	6.59
9	509.462,736 414.379,975	10	509.476,754 414.389,137	16.747

Punct început	X / Y	Punct sfârșit	X / Y	Lungime segment (** (m)
2	509.426,602 414.399,383	3	509.429,194 414.392,862	7.017
4	509.434,575 414.384,104	5	509.440,949 414.373,221	12.612
6	509.441,837 414.370,428	7	509.446,796 414.363,951	8.157
8	509.451,011 414.369,017	9	509.462,736 414.379,975	16.048
10	509.476,754 414.389,137	11	509.487,831 414.394,436	12.279

Punct început	X / Y	Punct sfârșit	X / Y	Lungime segment (** (m))
11	509.487,831 414.394,436	12	509.481,753 414.404,22	11.518
13	509.471,487 414.398,302	14	509.466,493 414.407,428	10.403
15	509.461,719 414.414,536	16	509.457,201 414.420,547	7.52
17	509.456,876 414.421,08	18	509.453,711 414.426,193	6.013
19	509.448,146 414.435,334	20	509.441,475 414.430,608	8.175
21	509.439,511 414.429,083	22	509.434,852 414.423,169	7.529
23	509.430,418 414.417,079	24	509.427,985 414.412,76	4.957

Punct început	X / Y	Punct sfârșit	X / Y	Lungime segment (** (m))
12	509.481,753 414.404,22	13	509.471,487 414.398,302	11.85
14	509.466,493 414.407,428	15	509.461,719 414.414,536	8.562
16	509.457,201 414.420,547	17	509.456,876 414.421,08	0.624
18	509.453,711 414.426,193	19	509.448,146 414.435,334	10.702
20	509.441,475 414.430,608	21	509.439,511 414.429,083	2.487
22	509.434,852 414.423,169	23	509.430,418 414.417,079	7.533
24	509.427,985 414.412,76	1	509.425,517 414.404,383	8.733

** Lungimile segmentelor sunt determinate în planul de proiecție Stereo 70 și sunt rotunjite la 1 milimetru.

*** Distanța dintre puncte este formată din segmente cumulate ce sunt mai mici decât valoarea 1 milimetru.

**DATE DESPRE IMOBILUL NR. 3040**

Oficiul de Cadastru și Publicitate Imobiliară ARGES
Biroul de Cadastru și Publicitate Imobiliară Campulung

A. Partea I. Descrierea imobilului

TEREN Extravilan

Adresa: Jud. Arges, Punct 'La Maracine'

Nr. Crt	Nr cadastral Nr. topografic	Suprafața* (mp)	Observații / Referințe
A1	80936	Din acte: 5.010 Masurata: 5.009	Sector cadastral:29 Teren imprejmuit;

B. Partea II. Proprietari și acte

Inscrieri privitoare la dreptul de proprietate și alte drepturi reale		Referințe
3971 / 11/03/2019		
Act Notarial nr. 144, din 07/03/2019 emis de Tuluca Filofteia;		
B2	Intabulare, drept de PROPRIETATE-bun propriu, dobandit prin Conventie, cota actuala 1/1, cota initiala 1/1 1) MÎRZAC LUCIAN-TUDOR , necasatorit	A1
B3	se noteaza afectatiunea speciala a terenului, destinat exercitarii unei activitati economice, in vederea constituirii patrimoniului de afectatiune al 'MÎRZAC LUCIAN TUDOR INTREPRINDERE IDIVIDUALA' cu sediul in sat Matau, nr. 281, com. Mioarele, jud.Arges, numar de ordine in registrul comertului F3/44/10.08.20167, avand CUI 36411279 1) MÎRZAC LUCIAN TUDOR-INTREPRINDERE INDIVIDUALA , CIF:36411279	A1

C. Partea III. SARCINI .

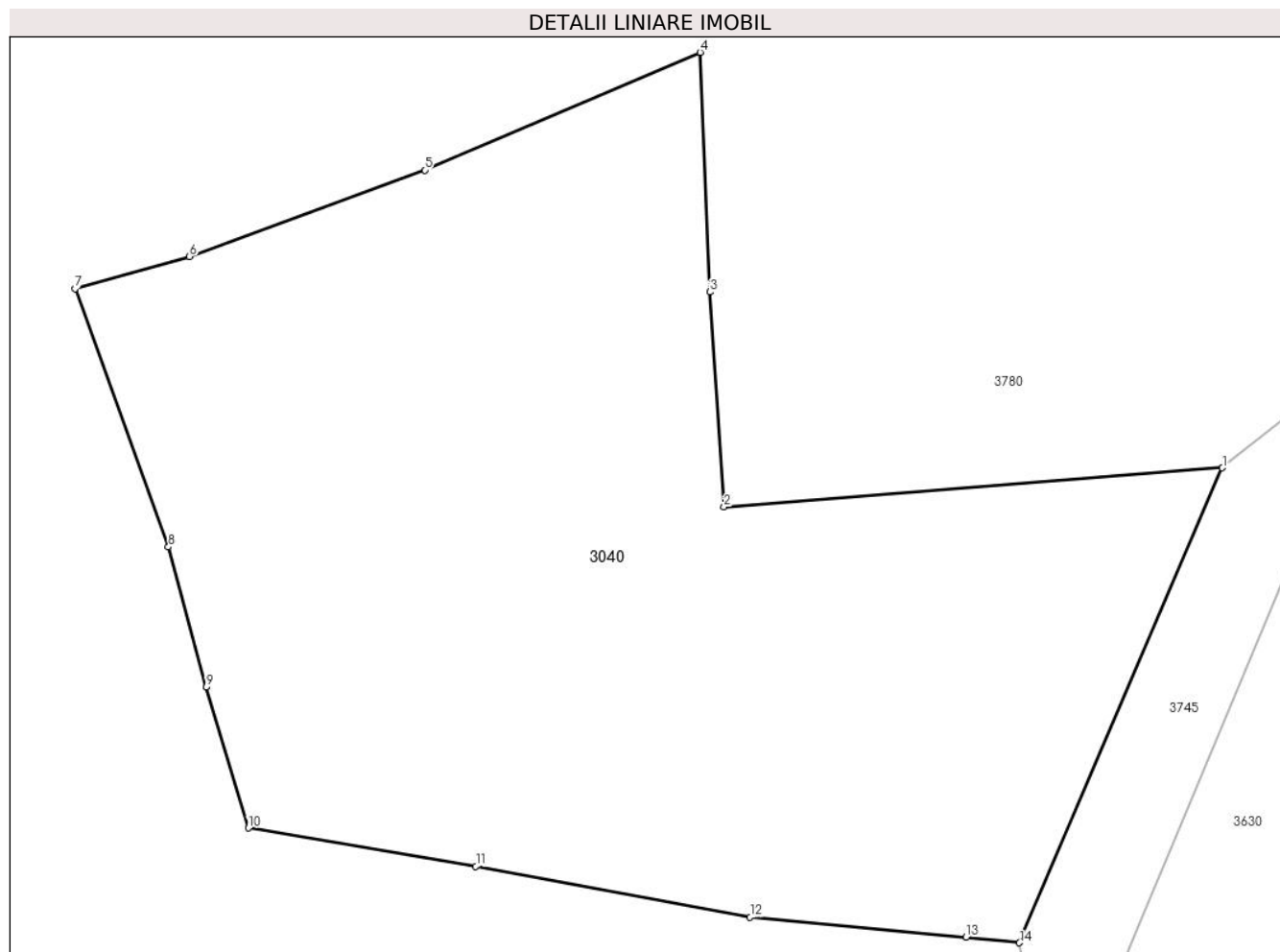
Inscrieri privind dezmembramintele dreptului de proprietate, drepturi reale de garanție și sarcini	Referințe
NU SUNT	

Anexa Nr. 1 La Partea I

Teren

Nr cadastral	Suprafața (mp)*	Observații / Referințe
80936	Din acte: 5.010 Masurata: 5.009	

* Suprafața este determinată în planul de proiecție Stereo 70.



Date referitoare la teren

Crt	Categorie folosință	Intra vilan	Suprafața (mp)	Tarla	Parcelă	Nr. topo	Observații / Referințe
1	faneata	NU	5.009	-	-	-	

Lungime Segmente

1) Valorile lungimilor segmentelor sunt obținute din proiecție în plan.

Punct început	X / Y	Punct sfârșit	X / Y	Lungime segment (** (m)
1	508.625,918 414.836,568	2	508.578,901 414.832,891	47.161
2	508.578,901 414.832,891	3	508.577,565 414.853,159	20.312
3	508.577,565 414.853,159	4	508.576,65 414.875,762	22.622
4	508.576,65 414.875,762	5	508.550,659 414.864,661	28.262
5	508.550,659 414.864,661	6	508.528,477 414.856,509	23.633

Punct început	X / Y	Punct sfârșit	X / Y	Lungime segment (** (m)
6	508.528,477 414.856,509	7	508.517,665 414.853,466	11.232
7	508.517,665 414.853,466	8	508.526,482 414.829,095	25.917
8	508.526,482 414.829,095	9	508.530,054 414.815,88	13.689
9	508.530,054 414.815,88	10	508.534,018 414.802,601	13.858
10	508.534,018 414.802,601	11	508.555,486 414.798,987	21.77
11	508.555,486 414.798,987	12	508.581,355 414.794,204	26.307
12	508.581,355 414.794,204	13	508.601,752 414.792,319	20.484
13	508.601,752 414.792,319	14	508.606,778 414.791,772	5.056
14	508.606,778 414.791,772	1	508.625,918 414.836,568	48.714

** Lungimile segmentelor sunt determinate în planul de proiecție Stereo 70 și sunt rotunjite la 1 milimetru.

*** Distanța dintre puncte este formată din segmente cumulate ce sunt mai mici decât valoarea 1 milimetru.

**DATE DESPRE IMOBILUL NR. 3041**

Oficiul de Cadastru și Publicitate Imobiliară ARGES
Biroul de Cadastru și Publicitate Imobiliară Campulung

A. Partea I. Descrierea imobilului

TEREN Extravilan

Adresa: Jud. Arges, Punct 'Maracine'

Nr. Crt	Nr cadastral Nr. topografic	Suprafața* (mp)	Observații / Referințe
A1	81324	3.225	Sector cadastral:29 Teren imprejmuit;

B. Partea II. Proprietari și acte

Inscrieri privitoare la dreptul de proprietate și alte drepturi reale		Referințe
2453 / 06/02/2023		
Act Notarial nr. 125, din 03/02/2023 emis de TULUCA FILOFTEIA;		
B5	Intabulare, drept de PROPRIETATE- bun propriu, dobandit prin lesire Din Indiviziune, cota actuala 1/1, cota initiala 1/1 1) DURDUN PETRE	A1

C. Partea III. SARCINI .

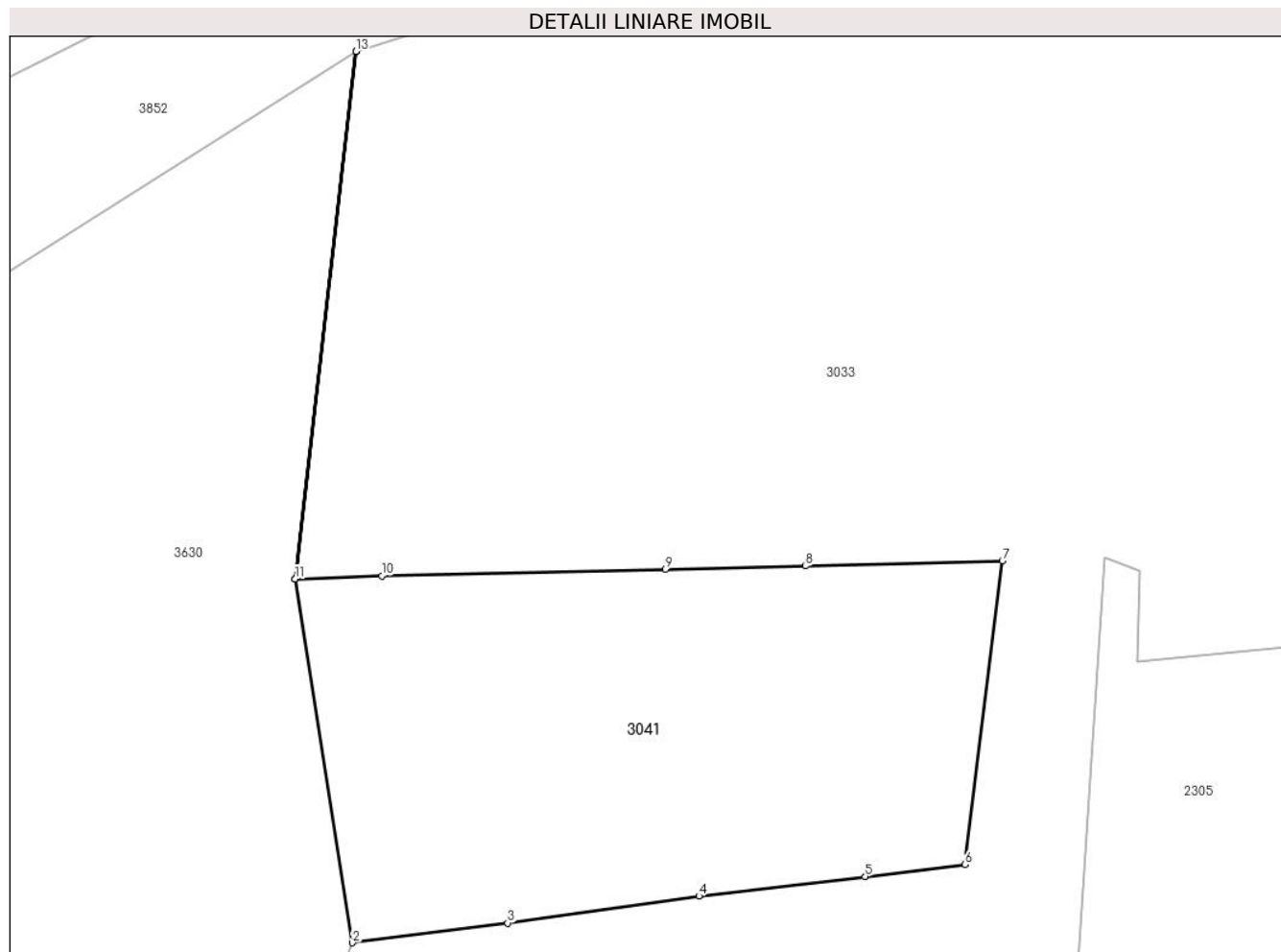
Inscrieri privind dezmembramintele dreptului de proprietate, drepturi reale de garanție și sarcini	Referințe
NU SUNT	

Anexa Nr. 1 La Partea I

Teren

Nr cadastral	Suprafața (mp)*	Observații / Referințe
81324	3.225	

* Suprafața este determinată în planul de proiecție Stereo 70.



Date referitoare la teren

Crt	Categorie folosință	Intravilan	Suprafața (mp)	Tarla	Parcelă	Nr. topo	Observații / Referințe
1	livada	NU	3.225	-	-	-	

Lungime Segmente

1) Valorile lungimilor segmentelor sunt obținute din proiecție în plan.

Punct început	X / Y	Punct sfârșit	X / Y	Lungime segment (** (m)
1	508.851,599 414.956,375	2	508.858,541 414.912,405	44.515
2	508.858,541 414.912,405	3	508.877,325 414.914,786	18.934
3	508.877,325 414.914,786	4	508.900,469 414.918,044	23.372
4	508.900,469 414.918,044	5	508.920,59 414.920,419	20.261
5	508.920,59 414.920,419	6	508.932,698 414.921,848	12.192

Punct început	X / Y	Punct sfârșit	X / Y	Lungime segment (** (m)
6	508.932,698 414.921,848	7	508.937,191 414.958,591	37.017
7	508.937,191 414.958,591	8	508.913,4 414.957,943	23.8
8	508.913,4 414.957,943	9	508.896,399 414.957,549	17.006
9	508.896,399 414.957,549	10	508.862,096 414.956,755	34.312
10	508.862,096 414.956,755	11	508.851,602 414.956,375	10.501
11	508.851,602 414.956,375	12	508.858,958 415.020,149	64.197
12	508.858,958 415.020,149	13	508.858,955 415.020,148	0.003
13	508.858,955 415.020,148	1	508.851,599 414.956,375	64.196

** Lungimile segmentelor sunt determinate în planul de proiecție Stereo 70 și sunt rotunjite la 1 milimetru.

*** Distanța dintre puncte este formată din segmente cumulate ce sunt mai mici decât valoarea 1 milimetru.

**DATE DESPRE IMOBILUL NR. 3042**

Oficiul de Cadastru și Publicitate Imobiliară ARGES
Biroul de Cadastru și Publicitate Imobiliară Campulung

A. Partea I. Descrierea imobilului

TEREN Necunoscut

Adresa: Loc. Alunis, Jud. Arges

Nr. Crt	Nr cadastral Nr. topografic	Suprafața* (mp)	Observații / Referințe
A1		17.082	Sector cadastral:35 Teren neimprejmit;

B. Partea II. Proprietari și acte

Inscrieri privitoare la dreptul de proprietate și alte drepturi reale		Referințe
/		
Act Administrativ nr. 4926, din 11/11/2024 emis de PRIMĂRIA COMUNEI MIOARELE;		
B1	Inscrierea posesiei, drept de PROPRIETATE, dobandit prin Lege, cota actuala 1/1, cota initiala 1/1 1) NEIDENTIFICAT NEIDENTIFICAT	A1
Act Normativ nr. 7, din 13/03/1996 emis de PARLAMENTUL ROMÂNIEI (art.13);		
B2	Se notează mențiunea de proprietar neidentificat	A1

C. Partea III. SARCINI .

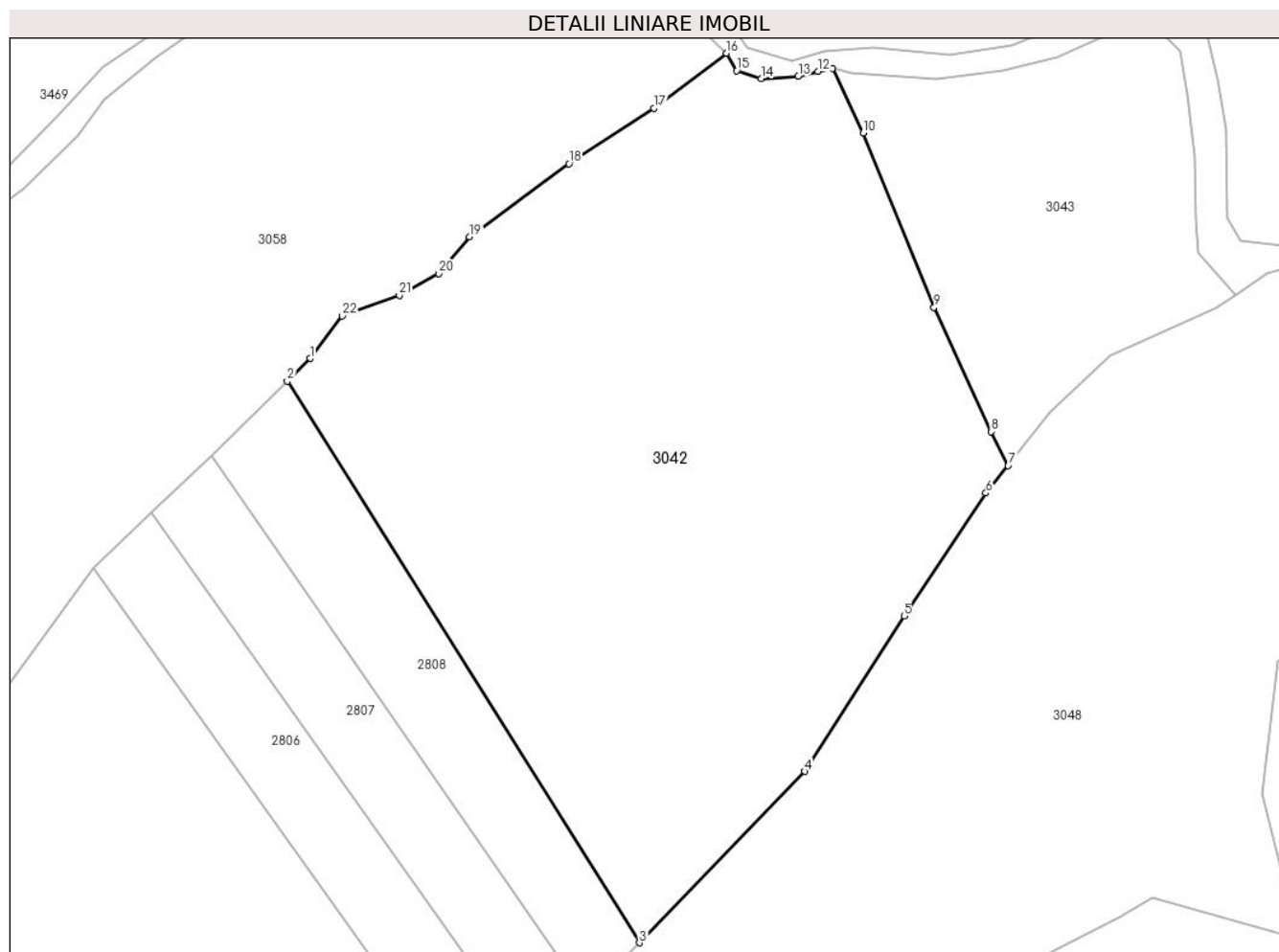
Inscrieri privind dezmembramintele dreptului de proprietate, drepturi reale de garanție și sarcini	Referințe
NU SUNT	

Anexa Nr. 1 La Partea I

Teren

Nr cadastral	Suprafața (mp)*	Observații / Referințe
	17.082	

* Suprafața este determinată în planul de proiecție Stereo 70.



Date referitoare la teren

Crt	Categorie folosință	Intra vilan	Suprafața (mp)	Tarla	Parcelă	Nr. topo	Observații / Referințe
1	faneata	DA	603	-	-	-	
2	faneata	NU	16.479	-	-	-	

Lungime Segmente

1) Valorile lungimilor segmentelor sunt obținute din proiecție în plan.

Punct început	X / Y	Punct sfârșit	X / Y	Lungime segment (** (m))
1	511.145,722 414.836,234	2	511.140,7 414.831,21	7.104
3	511.218,38 414.707,44	4	511.254,793 414.745,235	52.482
5	511.276,736 414.779,44	6	511.294,807 414.806,547	32.578
7	511.299,687 414.812,646	8	511.295,936 414.820,1	8.345

Punct început	X / Y	Punct sfârșit	X / Y	Lungime segment (** (m))
2	511.140,7 414.831,21	3	511.218,38 414.707,44	146.127
4	511.254,793 414.745,235	5	511.276,736 414.779,44	40.638
6	511.294,807 414.806,547	7	511.299,687 414.812,646	7.811
8	511.295,936 414.820,1	9	511.283,351 414.847,529	30.178

Punct început	X / Y	Punct sfârșit	X / Y	Lungime segment (** (m)
9	511.283,351 414.847,529	10	511.267,701 414.885,929	41.467
11	511.260,924 414.900,208	12	511.257,778 414.899,482	3.229
13	511.253,421 414.898,434	14	511.245,273 414.897,95	8.162
15	511.239,788 414.899,644	16	511.237,609 414.903,516	4.443
17	511.221,555 414.891,415	18	511.202,839 414.879,153	22.375
19	511.180,896 414.863,018	20	511.174,12 414.854,951	10.535
21	511.165,407 414.850,11	22	511.152,822 414.845,593	13.371

Punct început	X / Y	Punct sfârșit	X / Y	Lungime segment (** (m)
10	511.267,701 414.885,929	11	511.260,924 414.900,208	15.806
12	511.257,778 414.899,482	13	511.253,421 414.898,434	4.481
14	511.245,273 414.897,95	15	511.239,788 414.899,644	5.741
16	511.237,609 414.903,516	17	511.221,555 414.891,415	20.104
18	511.202,839 414.879,153	19	511.180,896 414.863,018	27.237
20	511.174,12 414.854,951	21	511.165,407 414.850,11	9.968
22	511.152,822 414.845,593	1	511.145,722 414.836,234	11.747

** Lungimile segmentelor sunt determinate în planul de proiecție Stereo 70 și sunt rotunjite la 1 milimetru.

*** Distanța dintre puncte este formată din segmente cumulate ce sunt mai mici decât valoarea 1 milimetru.

**DATE DESPRE IMOBILUL NR. 3043**

Oficiul de Cadastru și Publicitate Imobiliară ARGES
Biroul de Cadastru și Publicitate Imobiliară Campulung

A. Partea I. Descrierea imobilului

TEREN Necunoscut

Adresa: Loc. Alunis, Jud. Arges

Nr. Crt	Nr cadastral Nr. topografic	Suprafața* (mp)	Observații / Referințe
A1		4.687	Sector cadastral:35 Teren neimprejmuit;

B. Partea II. Proprietari și acte

Inscrieri privitoare la dreptul de proprietate și alte drepturi reale		Referințe
/		
Act Administrativ nr. 4926, din 11/11/2024 emis de PRIMĂRIA COMUNEI MIOARELE;		
B1	Inscrierea posesiei, drept de PROPRIETATE, dobandit prin Lege, cota actuala 1/1, cota initiala 1/1 1) NEIDENTIFICAT NEIDENTIFICAT	A1
Act Normativ nr. 7, din 13/03/1996 emis de PARLAMENTUL ROMÂNIEI (art.13);		
B2	Se notează mențiunea de proprietar neidentificat	A1

C. Partea III. SARCINI .

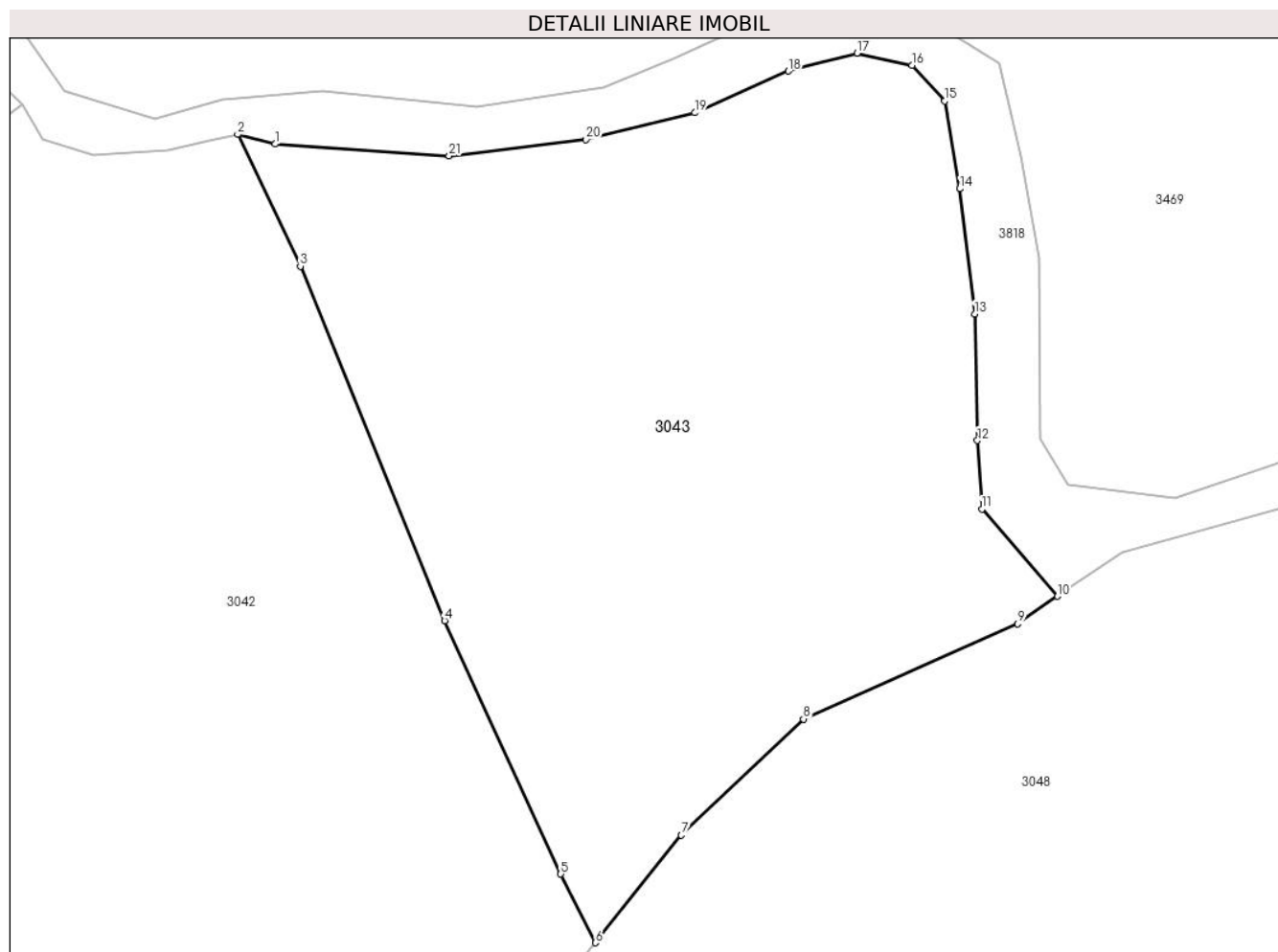
Inscrieri privind dezmembramintele dreptului de proprietate, drepturi reale de garanție și sarcini	Referințe
NU SUNT	

Anexa Nr. 1 La Partea I

Teren

Nr cadastral	Suprafața (mp)*	Observații / Referințe
	4.687	

* Suprafața este determinată în planul de proiecție Stereo 70.



Date referitoare la teren

Crt	Categorie folosință	Intra vilan	Suprafața (mp)	Tarla	Parcelă	Nr. topo	Observații / Referințe
1	faneata	DA	177	-	-	-	
2	faneata	NU	4.510	-	-	-	

Lungime Segmente

1) Valorile lungimilor segmentelor sunt obținute din proiecție în plan.

Punct început	X / Y	Punct sfârșit	X / Y	Lungime segment (** (m))
1	511.264,958 414.899,16	2	511.260,924 414.900,208	4.168
3	511.267,701 414.885,929	4	511.283,351 414.847,529	41.467
5	511.295,936 414.820,1	6	511.299,687 414.812,646	8.345
7	511.309,005 414.824,295	8	511.322,236 414.836,88	18.26

Punct început	X / Y	Punct sfârșit	X / Y	Lungime segment (** (m))
2	511.260,924 414.900,208	3	511.267,701 414.885,929	15.806
4	511.283,351 414.847,529	5	511.295,936 414.820,1	30.178
6	511.299,687 414.812,646	7	511.309,005 414.824,295	14.917
8	511.322,236 414.836,88	9	511.345,47 414.847,206	25.425

Punct început	X / Y	Punct sfârșit	X / Y	Lungime segment (** (m)
9	511.345,47 414.847,206	10	511.349,787 414.850,167	5.235
11	511.341,597 414.859,63	12	511.341,113 414.867,052	7.438
13	511.340,791 414.880,766	14	511.339,177 414.894,319	13.649
15	511.337,564 414.903,839	16	511.334,014 414.907,711	5.253
17	511.328,044 414.909,002	18	511.320,622 414.907,066	7.67
19	511.310,458 414.902,548	20	511.298,679 414.899,644	12.132
21	511.283,835 414.897,869	1	511.264,958 414.899,16	18.921

Punct început	X / Y	Punct sfârșit	X / Y	Lungime segment (** (m)
10	511.349,787 414.850,167	11	511.341,597 414.859,63	12.515
12	511.341,113 414.867,052	13	511.340,791 414.880,766	13.718
14	511.339,177 414.894,319	15	511.337,564 414.903,839	9.656
16	511.334,014 414.907,711	17	511.328,044 414.909,002	6.108
18	511.320,622 414.907,066	19	511.310,458 414.902,548	11.123
20	511.298,679 414.899,644	21	511.283,835 414.897,869	14.95

** Lungimile segmentelor sunt determinate în planul de proiecție Stereo 70 și sunt rotunjite la 1 milimetru.

*** Distanța dintre puncte este formată din segmente cumulate ce sunt mai mici decât valoarea 1 milimetru.

**DATE DESPRE IMOBILUL NR. 3044**

Oficiul de Cadastru și Publicitate Imobiliară ARGES
Biroul de Cadastru și Publicitate Imobiliară Campulung

A. Partea I. Descrierea imobilului

TEREN Extravilan

Adresa: Jud. Arges, Punct 'Calulesti'

Nr. Crt	Nr cadastral Nr. topografic	Suprafața* (mp)	Observații / Referințe
A1	81069	5.955	Sector cadastral:33 Teren imprejmuit;

B. Partea II. Proprietari și acte

Inscrieri privitoare la dreptul de proprietate și alte drepturi reale		Referințe
1552 / 31/01/2019		
Act Notarial nr. 232, din 24/01/2019 emis de Simion Aurelia Maria;		
B1	Intabulare, drept de PROPRIETATE-bun comun, dobandit prin Conventie, cota actuala 1/1, cota initiala 1/1 1) SULCA MIHAELA-CRISTINA , casatorita cu 2) SULCA ION VALENTIN	A1
B2	se noteaza afectatiunea speciala a terenului, destinat exercitarii unei activitati economice, in vederea constituirii patrimoniului de afectatiune al ' SULCA MIHAELA CRISTINA INTREPRINDERE INDIVIDUALA ' cu sediul in sat Cocenesti, nr. 76, com. Mioarele, jud. Arges, numar de ordine in registrul comertului F3/440/24.04.2015 1) SULCA MIHAELA CRISTINA INTREPRINDERE INDIVIDUALA , CIF:9999999999999, Lipsă CUI.	A1

C. Partea III. SARCINI .

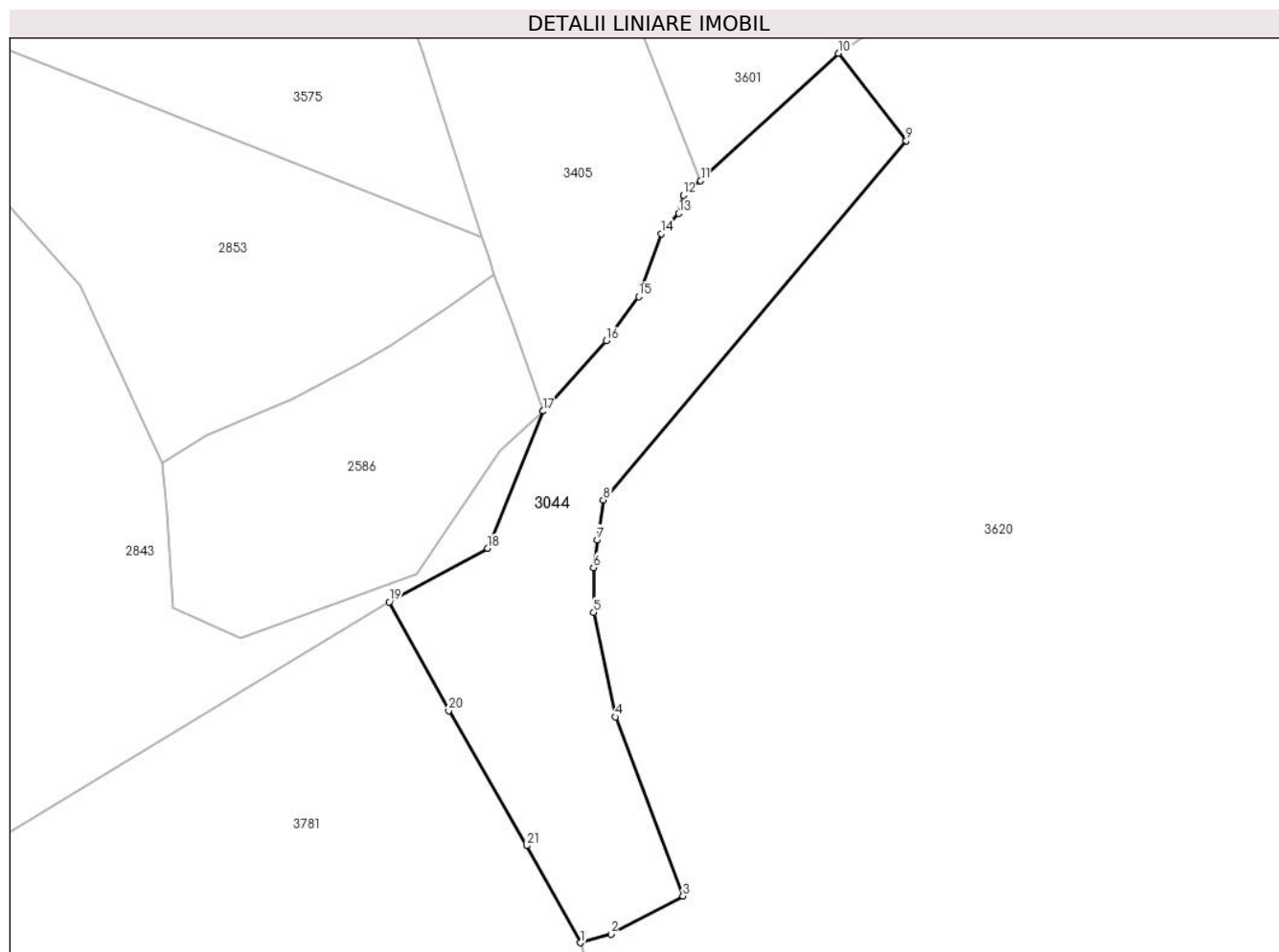
Inscrieri privind dezmembramintele dreptului de proprietate, drepturi reale de garanție și sarcini	Referințe
NU SUNT	

Anexa Nr. 1 La Partea I

Teren

Nr cadastral	Suprafața (mp)*	Observații / Referințe
81069	5.955	

* Suprafața este determinată în planul de proiecție Stereo 70.



Date referitoare la teren

Crt	Categorie folosință	Intravilan	Suprafața (mp)	Tarla	Parcelă	Nr. topo	Observații / Referințe
1	livada	NU	2.210	-	-	-	
2	faneata	NU	3.745	-	-	-	

Lungime Segmente

1) Valorile lungimilor segmentelor sunt obținute din proiecție în plan.

Punct început	X / Y	Punct sfârșit	X / Y	Lungime segment (** (m))
1	508.385,911 413.641,839	2	508.392,727 413.643,741	7.076
3	508.408,666 413.652,194	4	508.393,74 413.691,817	42.341
5	508.388,899 413.714,977	6	508.388,876 413.724,872	9.895
7	508.389,766 413.731,044	8	508.391,034 413.739,83	8.877

Punct început	X / Y	Punct sfârșit	X / Y	Lungime segment (** (m))
2	508.392,727 413.643,741	3	508.408,666 413.652,194	18.042
4	508.393,74 413.691,817	5	508.388,899 413.714,977	23.661
6	508.388,876 413.724,872	7	508.389,766 413.731,044	6.236
8	508.391,034 413.739,83	9	508.458,109 413.819,354	104.034

Punct început	X / Y	Punct sfârșit	X / Y	Lungime segment (** (m)
9	508.458,109 413.819,354	10	508.443,075 413.838,699	24.5
11	508.412,61 413.810,484	12	508.408,75 413.807,301	5.003
13	508.407,777 413.803,264	14	508.403,903 413.798,776	5.929
15	508.398,879 413.784,877	16	508.391,679 413.775,138	12.111
17	508.377,75 413.759,52	18	508.365,397 413.729,163	32.774
19	508.343,628 413.717,26	20	508.356,801 413.693,225	27.408
21	508.374,076 413.663,349	1	508.385,911 413.641,839	24.551

Punct început	X / Y	Punct sfârșit	X / Y	Lungime segment (** (m)
10	508.443,075 413.838,699	11	508.412,61 413.810,484	41.524
12	508.408,75 413.807,301	13	508.407,777 413.803,264	4.153
14	508.403,903 413.798,776	15	508.398,879 413.784,877	14.779
16	508.391,679 413.775,138	17	508.377,75 413.759,52	20.927
18	508.365,397 413.729,163	19	508.343,628 413.717,26	24.811
20	508.356,801 413.693,225	21	508.374,076 413.663,349	34.511

** Lungimile segmentelor sunt determinate în planul de proiecție Stereo 70 și sunt rotunjite la 1 milimetru.

*** Distanța dintre puncte este formată din segmente cumulate ce sunt mai mici decât valoarea 1 milimetru.

**DATE DESPRE IMOBILUL NR. 3045**

Oficiul de Cadastru și Publicitate Imobiliară ARGES
Biroul de Cadastru și Publicitate Imobiliară Campulung

A. Partea I. Descrierea imobilului

TEREN Extravilan

Adresa: Jud. Arges

Nr. Crt	Nr cadastral Nr. topografic	Suprafața* (mp)	Observații / Referințe
A1		4.818	Sector cadastral:33 Teren neimprejmuit;

B. Partea II. Proprietari și acte

Inscrieri privitoare la dreptul de proprietate și alte drepturi reale		Referințe
/		
Act Administrativ nr. 4926, din 11/11/2024 emis de PRIMĂRIA COMUNEI MIOARELE;		
B1	Inscrierea posesiei, drept de PROPRIETATE, dobandit prin Lege, cota actuala 1/1, cota initiala 1/1 1) NEIDENTIFICAT NEIDENTIFICAT	A1
Act Normativ nr. 7, din 13/03/1996 emis de PARLAMENTUL ROMÂNIEI (art.13);		
B2	Se notează mențiunea de proprietar neidentificat	A1

C. Partea III. SARCINI .

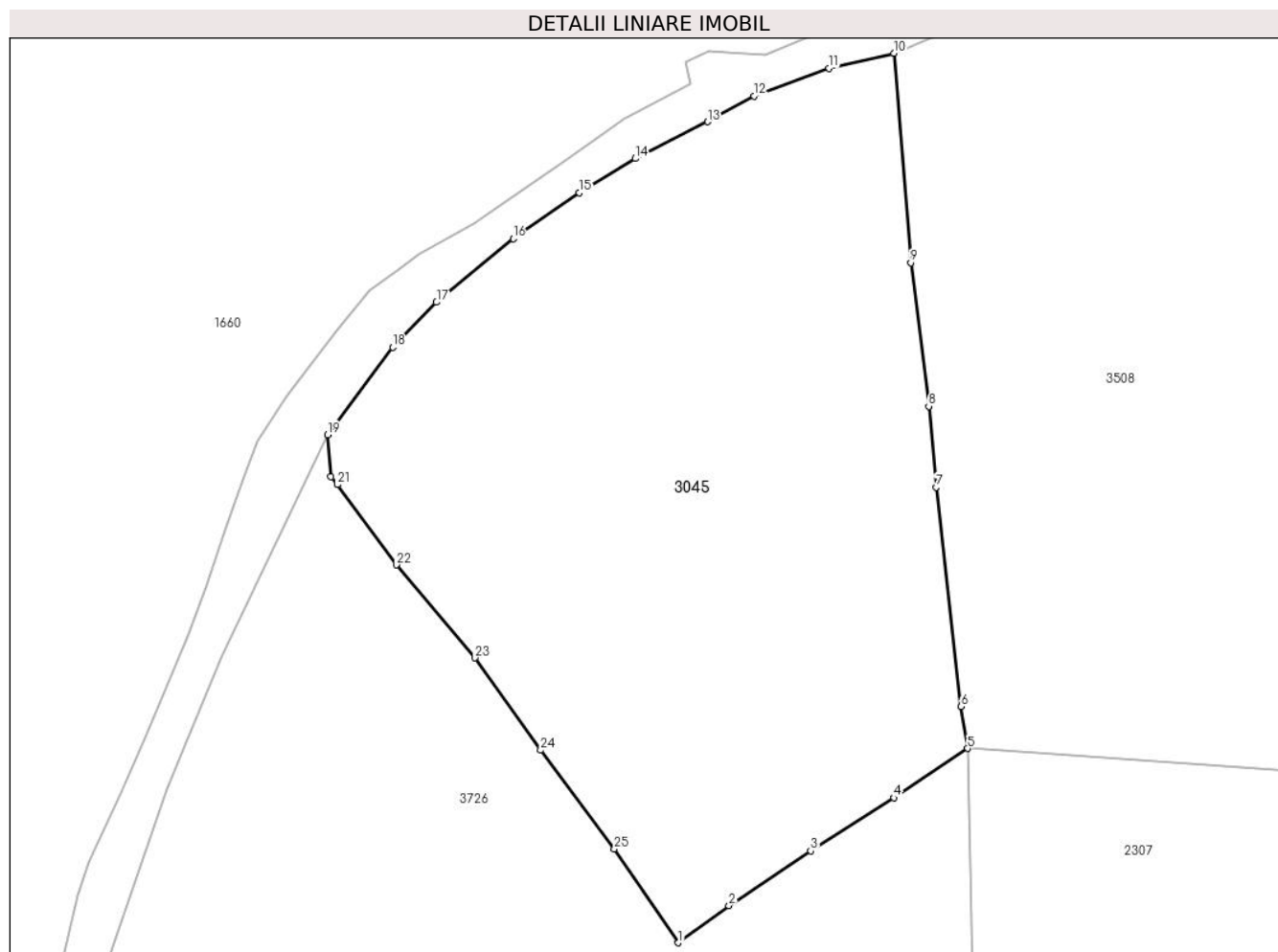
Inscrieri privind dezmembramintele dreptului de proprietate, drepturi reale de garanție și sarcini	Referințe
NU SUNT	

Anexa Nr. 1 La Partea I

Teren

Nr cadastral	Suprafața (mp)*	Observații / Referințe
	4.818	

* Suprafața este determinată în planul de proiecție Stereo 70.



Date referitoare la teren

Crt	Categorie folosință	Intravilan	Suprafața (mp)	Tarla	Parcelă	Nr. topo	Observații / Referințe
1	faneata	NU	4.818	-	-	-	

Lungime Segmente

1) Valorile lungimilor segmentelor sunt obținute din proiecție în plan.

Punct început	X / Y	Punct sfârșit	X / Y	Lungime segment (** (m)
1	508.403,126 414.259,049	2	508.409,084 414.263,408	7.382
3	508.418,688 414.269,845	4	508.428,463 414.276,074	11.591
5	508.437,142 414.281,878	6	508.436,374 414.286,786	4.968
7	508.433,442 414.312,575	8	508.432,571 414.322,065	9.53
9	508.430,462 414.338,935	10	508.428,484 414.363,549	24.693

Punct început	X / Y	Punct sfârșit	X / Y	Lungime segment (** (m)
2	508.409,084 414.263,408	3	508.418,688 414.269,845	11.562
4	508.428,463 414.276,074	5	508.437,142 414.281,878	10.441
6	508.436,374 414.286,786	7	508.433,442 414.312,575	25.955
8	508.432,571 414.322,065	9	508.430,462 414.338,935	17.001
10	508.428,484 414.363,549	11	508.420,841 414.361,79	7.843

Punct început	X / Y	Punct sfârșit	X / Y	Lungime segment (** (m))
11	508.420,841 414.361,79	12	508.412,044 414.358,52	9.385
13	508.406,561 414.355,507	14	508.398,084 414.351,175	9.52
15	508.391,494 414.347,166	16	508.383,719 414.341,756	9.472
17	508.374,694 414.334,294	18	508.369,542 414.329,022	7.371
19	508.361,909 414.318,717	20	508.362,292 414.313,786	4.946
21	508.363,056 414.312,879	22	508.370,01 414.303,438	11.726
23	508.379,211 414.292,508	24	508.386,934 414.281,663	13.314
25	508.395,623 414.270,068	1	508.403,126 414.259,049	13.331

Punct început	X / Y	Punct sfârșit	X / Y	Lungime segment (** (m))
12	508.412,044 414.358,52	13	508.406,561 414.355,507	6.256
14	508.398,084 414.351,175	15	508.391,494 414.347,166	7.714
16	508.383,719 414.341,756	17	508.374,694 414.334,294	11.71
18	508.369,542 414.329,022	19	508.361,909 414.318,717	12.824
20	508.362,292 414.313,786	21	508.363,056 414.312,879	1.186
22	508.370,01 414.303,438	23	508.379,211 414.292,508	14.287
24	508.386,934 414.281,663	25	508.395,623 414.270,068	14.489

** Lungimile segmentelor sunt determinate în planul de proiecție Stereo 70 și sunt rotunjite la 1 milimetru.

*** Distanța dintre puncte este formată din segmente cumulate ce sunt mai mici decât valoarea 1 milimetru.

**DATE DESPRE IMOBILUL NR. 3046**

Oficiul de Cadastru și Publicitate Imobiliară ARGES
Biroul de Cadastru și Publicitate Imobiliară Campulung

A. Partea I. Descrierea imobilului

TEREN Extravilan

Adresa: Jud. Arges, Punct 'Toma'

Nr. Crt	Nr cadastral Nr. topografic	Suprafața* (mp)	Observații / Referințe
A1	80780	11.876	Sector cadastral:33 Teren neimprejmuit; IMOBIL TRAVERSAT DE LIMITA DE UAT.

B. Partea II. Proprietari și acte

Inscrieri privitoare la dreptul de proprietate și alte drepturi reale		Referințe
16699 / 18/11/2016		
Act Notarial nr. 1419, din 14/11/2016 emis de Alecsoiu Constantin;		
B1	Intabulare, drept de PROPRIETATE, bun comun, dobandit prin Conventie, cota actuala 1/1, cota initiala 1/1 1) IOAN ADA VALENTINA, casatorita cu 2) IOAN LAURENTIU	A1

C. Partea III. SARCINI .

Inscrieri privind dezmembramintele dreptului de proprietate, drepturi reale de garanție și sarcini	Referințe
NU SUNT	

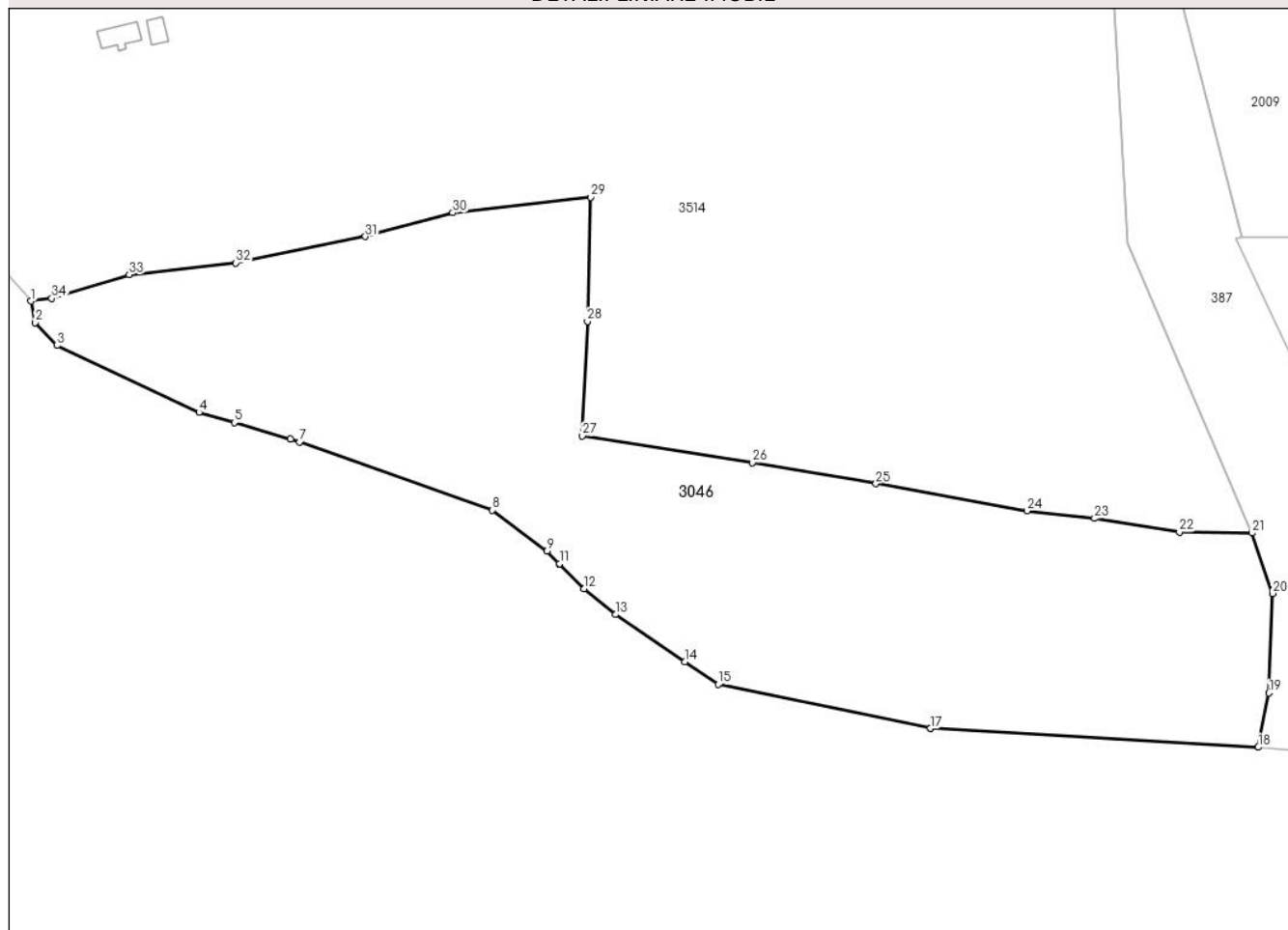
Anexa Nr. 1 La Partea I

Teren

Nr cadastral	Suprafața (mp)*	Observații / Referințe
80780	11.876	IMOBIL TRAVERSAT DE LIMITA DE UAT.

* Suprafața este determinată în planul de proiecție Stereo 70.

DETALII LINIARE IMOBIL



Date referitoare la teren

Crt	Categorie folosință	Intravilan	Suprafața (mp)	Tarla	Parcelă	Nr. topo	Observații / Referințe
1	faneata	NU	11.876	-	-	-	

Lungime Segmente

1) Valorile lungimilor segmentelor sunt obținute din proiecție în plan.

Punct început	X / Y	Punct sfârșit	X / Y	Lungime segment (** (m)
1	509.916,736 411.928,713	2	509.917,704 411.924,149	4.666
3	509.922,322 411.919,246	4	509.952,658 411.904,966	33.529
5	509.960,194 411.902,797	6	509.972,208 411.899,34	12.501
7	509.974,126 411.898,663	8	510.015,305 411.884,121	43.671
9	510.027,004 411.875,382	10	510.029,613 411.872,715	3.731

Punct început	X / Y	Punct sfârșit	X / Y	Lungime segment (** (m)
2	509.917,704 411.924,149	3	509.922,322 411.919,246	6.735
4	509.952,658 411.904,966	5	509.960,194 411.902,797	7.842
6	509.972,208 411.899,34	7	509.974,126 411.898,663	2.034
8	510.015,305 411.884,121	9	510.027,004 411.875,382	14.603
10	510.029,613 411.872,715	11	510.029,651 411.872,695	0.043

Punct început	X / Y	Punct sfârșit	X / Y	Lungime segment (** (m)
11	510.029,651 411.872,695	12	510.034,864 411.867,349	7.467
13	510.041,615 411.861,841	14	510.056,382 411.851,812	17.851
15	510.063,553 411.846,943	16	510.108,824 411.837,552	46.235
17	510.108,832 411.837,552	18	510.178,902 411.833,535	70.185
19	510.181,198 411.845,136	20	510.181,967 411.866,355	21.233
21	510.177,508 411.879,234	22	510.162,067 411.879,45	15.443
23	510.143,915 411.882,347	24	510.129,492 411.883,981	14.515
25	510.097,239 411.889,759	26	510.070,852 411.894,288	26.773
27	510.034,491 411.899,988	28	510.035,633 411.924,394	24.433
29	510.036,314 411.950,897	30	510.006,856 411.947,547	29.648
31	509.988,175 411.942,485	32	509.960,474 411.936,889	28.261
33	509.937,712 411.934,351	34	509.921,202 411.929,295	17.267

Punct început	X / Y	Punct sfârșit	X / Y	Lungime segment (** (m)
12	510.034,864 411.867,349	13	510.041,615 411.861,841	8.713
14	510.056,382 411.851,812	15	510.063,553 411.846,943	8.668
16	510.108,824 411.837,552	17	510.108,832 411.837,552	0.008
18	510.178,902 411.833,535	19	510.181,198 411.845,136	11.826
20	510.181,967 411.866,355	21	510.177,508 411.879,234	13.629
22	510.162,067 411.879,45	23	510.143,915 411.882,347	18.382
24	510.129,492 411.883,981	25	510.097,239 411.889,759	32.766
26	510.070,852 411.894,288	27	510.034,491 411.899,988	36.805
28	510.035,633 411.924,394	29	510.036,314 411.950,897	26.512
30	510.006,856 411.947,547	31	509.988,175 411.942,485	19.355
32	509.960,474 411.936,889	33	509.937,712 411.934,351	22.903
34	509.921,202 411.929,295	1	509.916,736 411.928,713	4.504

** Lungimile segmentelor sunt determinate în planul de proiecție Stereo 70 și sunt rotunjite la 1 milimetru.

*** Distanța dintre puncte este formată din segmente cumulate ce sunt mai mici decât valoarea 1 milimetru.

**DATE DESPRE IMOBILUL NR. 3047**

Oficiul de Cadastru și Publicitate Imobiliară ARGES
Biroul de Cadastru și Publicitate Imobiliară Campulung

A. Partea I. Descrierea imobilului

TEREN Extravilan

Adresa: Jud. Arges

Nr. Crt	Nr cadastral Nr. topografic	Suprafața* (mp)	Observații / Referințe
A1	81601	4.168	Sector cadastral:29 Teren neimprejmuit;

B. Partea II. Proprietari și acte

Inscrieri privitoare la dreptul de proprietate și alte drepturi reale		Referințe
/		
Act Administrativ nr. 4926, din 11/11/2024 emis de PRIMĂRIA COMUNEI MIOARELE;		
B1	Inscrierea posesiei, drept de PROPRIETATE, dobandit prin Lege, cota actuala 1/1, cota initiala 1/1 1) NEIDENTIFICAT NEIDENTIFICAT	A1
Act Normativ nr. 7, din 13/03/1996 emis de PARLAMENTUL ROMÂNIEI (art.13);		
B2	Se notează mențiunea de proprietar neidentificat	A1

C. Partea III. SARCINI .

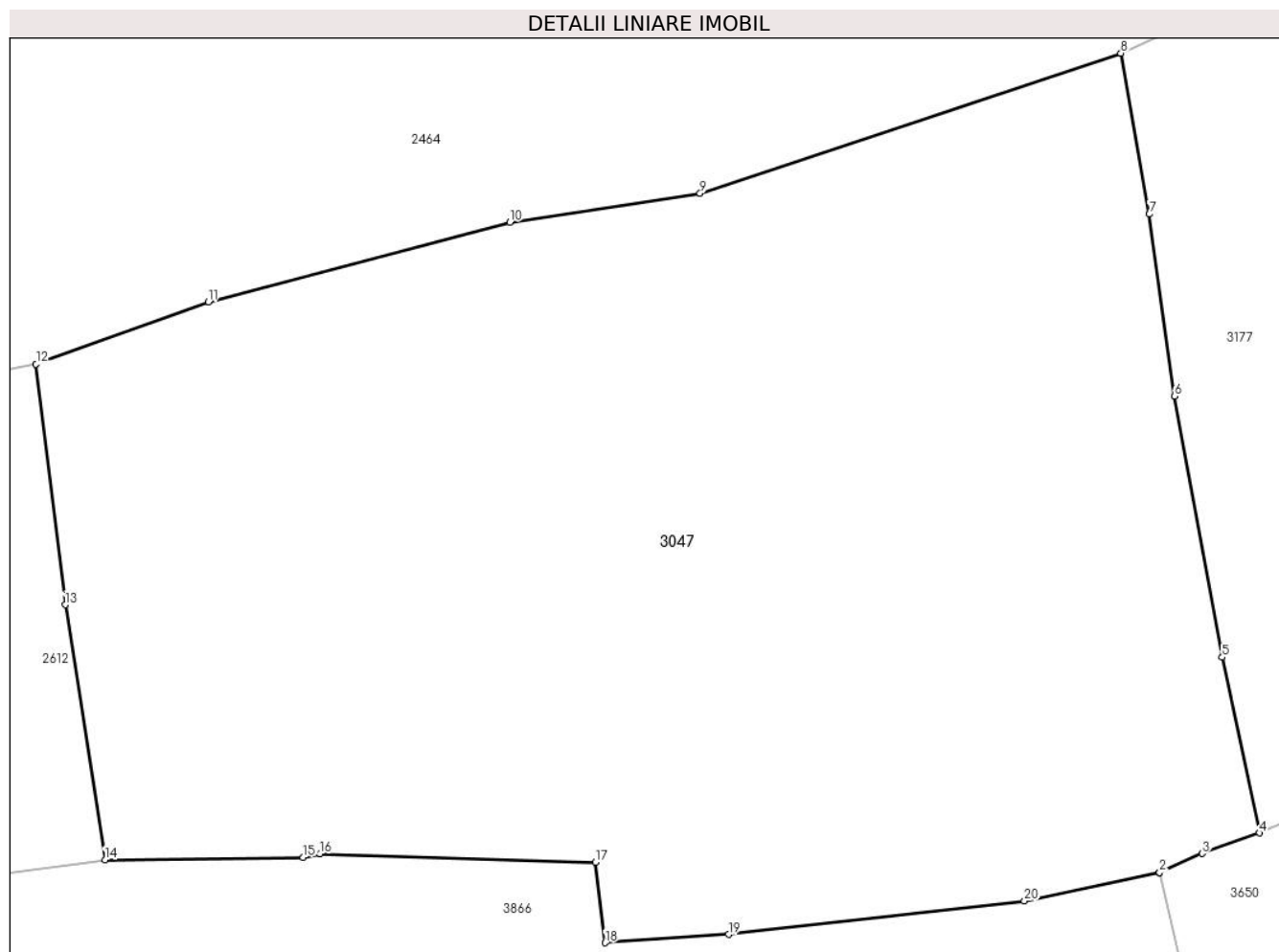
Inscrieri privind dezmembramintele dreptului de proprietate, drepturi reale de garanție și sarcini	Referințe
NU SUNT	

Anexa Nr. 1 La Partea I

Teren

Nr cadastral	Suprafața (mp)*	Observații / Referințe
81601	4.168	

* Suprafața este determinată în planul de proiecție Stereo 70.



Date referitoare la teren

Crt	Categorie folosință	Intra vilan	Suprafața (mp)	Tarla	Parcelă	Nr. topo	Observații / Referințe
1	faneata	NU	4.168	-	-	-	

Lungime Segmente

1) Valorile lungimilor segmentelor sunt obținute din proiecție în plan.

Punct început	X / Y	Punct sfârșit	X / Y	Lungime segment (** (m)
1	507.866,517 414.719,721	2	507.866,52 414.719,722	0.003
2	507.866,52 414.719,722	3	507.869,646 414.721,112	3.421
3	507.869,646 414.721,112	4	507.873,851 414.722,621	4.468
4	507.873,851 414.722,621	5	507.871,121 414.735,514	13.179
5	507.871,121 414.735,514	6	507.867,638 414.754,688	19.488

Punct început	X / Y	Punct sfârşit	X / Y	Lungime segment (** (m)
6	507.867,638 414.754,688	7	507.865,764 414.768,041	13.484
7	507.865,764 414.768,041	8	507.863,678 414.779,858	12.0
8	507.863,678 414.779,858	9	507.832,767 414.769,576	32.576
9	507.832,767 414.769,576	10	507.818,81 414.767,455	14.117
10	507.818,81 414.767,455	11	507.796,662 414.761,611	22.906
11	507.796,662 414.761,611	12	507.783,994 414.757,045	13.466
12	507.783,994 414.757,045	13	507.786,141 414.739,379	17.796
13	507.786,141 414.739,379	14	507.789,056 414.720,667	18.938
14	507.789,056 414.720,667	15	507.803,612 414.720,838	14.557
15	507.803,612 414.720,838	16	507.804,868 414.721,088	1.281
16	507.804,868 414.721,088	17	507.825,098 414.720,466	20.24
17	507.825,098 414.720,466	18	507.825,801 414.714,566	5.942
18	507.825,801 414.714,566	19	507.834,864 414.715,173	9.083
19	507.834,864 414.715,173	20	507.856,592 414.717,64	21.868
20	507.856,592 414.717,64	1	507.866,517 414.719,721	10.141

** Lungimile segmentelor sunt determinate în planul de proiecție Stereo 70 și sunt rotunjite la 1 milimetru.

*** Distanța dintre puncte este formată din segmente cumulate ce sunt mai mici decât valoarea 1 milimetru.

**DATE DESPRE IMOBILUL NR. 3048**

Oficiul de Cadastru și Publicitate Imobiliară ARGES
Biroul de Cadastru și Publicitate Imobiliară Campulung

A. Partea I. Descrierea imobilului

TEREN Extravilan

Adresa: Jud. Arges

Nr. Crt	Nr cadastral Nr. topografic	Suprafața* (mp)	Observații / Referințe
A1		91.985	Sector cadastral:35 Teren neimprejmit;

B. Partea II. Proprietari și acte

Inscrieri privitoare la dreptul de proprietate și alte drepturi reale		Referințe
/		
Act Administrativ nr. 4926, din 11/11/2024 emis de PRIMĂRIA COMUNEI MIOARELE;		
B1	Inscrierea posesiei, drept de PROPRIETATE, dobandit prin Lege, cota actuala 1/1, cota initiala 1/1 1) NEIDENTIFICAT NEIDENTIFICAT	A1
Act Normativ nr. 7, din 13/03/1996 emis de PARLAMENTUL ROMÂNIEI (art.13);		
B2	Se notează mențiunea de proprietar neidentificat	A1

C. Partea III. SARCINI .

Inscrieri privind dezmembramintele dreptului de proprietate, drepturi reale de garanție și sarcini	Referințe
NU SUNT	

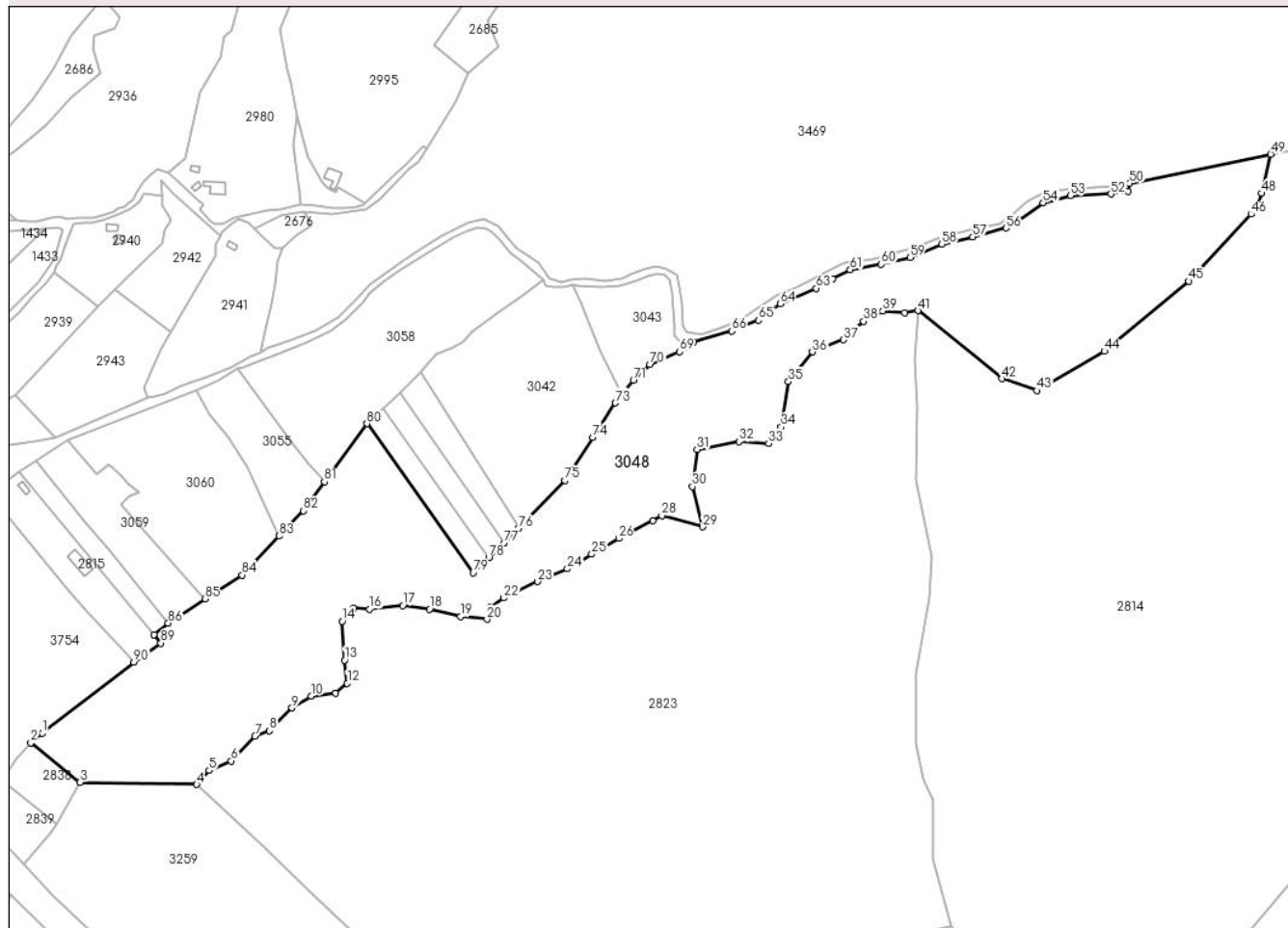
Anexa Nr. 1 La Partea I

Teren

Nr cadastral	Suprafața (mp)*	Observații / Referințe
	91.985	

* Suprafața este determinată în planul de proiecție Stereo 70.

DETALII LINIARE IMOBIL



Date referitoare la teren

Crt	Categorie folosință	Intra vilan	Suprafața (mp)	Tarla	Parcelă	Nr. topo	Observații / Referințe
1	faneata	NU	91.985	-	-	-	

Lungime Segmente

1) Valorile lungimilor segmentelor sunt obținute din proiecție în plan.

Punct început	X / Y	Punct sfârșit	X / Y	Lungime segment	Punct început	X / Y	Punct sfârșit	X / Y	Lungime segment	Punct început	X / Y	Punct sfârșit	X / Y	Lungime segment
1	510.841,1 414.545,165	2	510.831,98 414.537,716	11.77 5	2	510.831,98 414.537,716	3	510.870,959 414.506,453	49.96 7	3	510.870,959 414.506,453	4	510.963,272 414.504,743	92.32 9
4	510.963,272 414.504,743	5	510.973,099 414.515,75	14.75 5	5	510.973,099 414.515,75	6	510.990,599 414.523,309	19.06 3	6	510.990,599 414.523,309	7	511.009,285 414.543,002	27.14 7
7	511.009,285 414.543,002	8	511.021,01 414.547,245	12.46 9	8	511.021,01 414.547,245	9	511.038,616 414.565,278	25.20 2	9	511.038,616 414.565,278	10	511.053,872 414.574,672	17.91 6
10	511.053,872 414.574,672	11	511.073,351 414.576,775	19.59 2	11	511.073,351 414.576,775	12	511.082,476 414.584,698	12.08 5	12	511.082,476 414.584,698	13	511.080,383 414.603,101	18.52 2
13	511.080,383 414.603,101	14	511.078,461 414.633,855	30.81 4	14	511.078,461 414.633,855	15	511.087,757 414.644,263	13.95 5	15	511.087,757 414.644,263	16	511.100,088 414.643,362	12.36 4
16	511.100,088 414.643,362	17	511.126,51 414.646,229	26.57 7	17	511.126,51 414.646,229	18	511.147,62 414.643,419	21.29 6	18	511.147,62 414.643,419	19	511.172,014 414.637,468	25.10 9

Punct început	X / Y	Punct sfârșit	X / Y	Lungime segment	Punct început	X / Y	Punct sfârșit	X / Y	Lungime segment	Punct început	X / Y	Punct sfârșit	X / Y	Lungime segment
19	511.172,014 414.637,468	20	511.193,129 414.635,381	21.218	20	511.193,129 414.635,381	21	511.195,451 414.644,529	9.438	21	511.195,451 414.644,529	22	511.206,386 414.652,281	13.404
22	511.206,386 414.652,281	23	511.233,005 414.665,227	29.6	23	511.233,005 414.665,227	24	511.256,684 414.675,333	25.745	24	511.256,684 414.675,333	25	511.276,082 414.686,836	22.552
25	511.276,082 414.686,836	26	511.297,337 414.699,258	24.619	26	511.297,337 414.699,258	27	511.324,351 414.713,226	30.412	27	511.324,351 414.713,226	28	511.331,441 414.717,485	8.271
28	511.331,441 414.717,485	29	511.363,678 414.708,434	33.483	29	511.363,678 414.708,434	30	511.355,749 414.740,284	32.822	30	511.355,749 414.740,284	31	511.359,299 414.769,675	29.605
31	511.359,299 414.769,675	32	511.392,68 414.775,96	33.968	32	511.392,68 414.775,96	33	511.415,982 414.774,623	23.34	33	511.415,982 414.774,623	34	511.425,992 414.787,427	16.252
34	511.425,992 414.787,427	35	511.431,665 414.823,423	36.44	35	511.431,665 414.823,423	36	511.450,591 414.846,904	30.159	36	511.450,591 414.846,904	37	511.475,307 414.856,435	26.49
37	511.475,307 414.856,435	38	511.491,19 414.871,031	21.571	38	511.491,19 414.871,031	39	511.506,31 414.879,407	17.285	39	511.506,31 414.879,407	40	511.523,773 414.878,029	17.517
40	511.523,773 414.878,029	41	511.534,385 414.879,584	10.725	41	511.534,385 414.879,584	42	511.600,872 414.825,776	85.533	42	511.600,872 414.825,776	43	511.628,352 414.816,201	29.1
43	511.628,352 414.816,201	44	511.681,759 414.847,494	61.9	44	511.681,759 414.847,494	45	511.748,633 414.902,854	86.815	45	511.748,633 414.902,854	46	511.798,049 414.955,906	72.501
46	511.798,049 414.955,906	47	511.803,654 414.964,109	9.935	47	511.803,654 414.964,109	48	511.806,516 414.972,338	8.712	48	511.806,516 414.972,338	49	511.813,522 415.003,334	31.778
49	511.813,522 415.003,334	50	511.701,7 414.980,267	114.176	50	511.701,7 414.980,267	51	511.700,755 414.973,702	6.633	51	511.700,755 414.973,702	52	511.687,202 414.971,766	13.691
52	511.687,202 414.971,766	53	511.654,933 414.970,475	32.295	53	511.654,933 414.970,475	54	511.633,312 414.964,989	22.306	54	511.633,312 414.964,989	55	511.613,951 414.951,436	23.633
55	511.613,951 414.951,436	56	511.603,947 414.944,982	11.905	56	511.603,947 414.944,982	57	511.577,486 414.937,883	27.397	57	511.577,486 414.937,883	58	511.553,284 414.932,074	24.889
58	511.553,284 414.932,074	59	511.528,114 414.921,748	27.206	59	511.528,114 414.921,748	60	511.505,203 414.916,262	23.559	60	511.505,203 414.916,262	61	511.480,678 414.912,067	24.881
61	511.480,678 414.912,067	62	511.466,48 414.904,645	16.021	62	511.466,48 414.904,645	63	511.453,895 414.897,223	14.611	63	511.453,895 414.897,223	64	511.425,175 414.884,961	31.228
64	511.425,175 414.884,961	65	511.408,072 414.872,053	21.427	65	511.408,072 414.872,053	66	511.386,775 414.863,341	23.01	66	511.386,775 414.863,341	67	511.356,764 414.854,951	31.162
67	511.356,764 414.854,951	68	511.349,787 414.850,167	8.46	68	511.349,787 414.850,167	69	511.345,47 414.847,206	5.235	69	511.345,47 414.847,206	70	511.322,236 414.836,88	25.425
70	511.322,236 414.836,88	71	511.309,005 414.824,295	18.26	71	511.309,005 414.824,295	72	511.299,687 414.812,646	14.917	72	511.299,687 414.812,646	73	511.294,807 414.806,547	7.811
73	511.294,807 414.806,547	74	511.276,736 414.779,44	32.578	74	511.276,736 414.779,44	75	511.254,793 414.745,235	40.638	75	511.254,793 414.745,235	76	511.218,38 414.707,44	52.482
76	511.218,38 414.707,44	77	511.206,519 414.695,821	16.604	77	511.206,519 414.695,821	78	511.194,511 414.684,057	16.81	78	511.194,511 414.684,057	79	511.182,224 414.672,021	17.2
79	511.182,224 414.672,021	80	511.097,993 414.790,118	145.058	80	511.097,993 414.790,118	81	511.064,346 414.744,185	56.938	81	511.064,346 414.744,185	82	511.047,624 414.721,356	28.298
82	511.047,624 414.721,356	83	511.028,508 414.701,22	27.765	83	511.028,508 414.701,22	84	510.999,22 414.670,37	42.538	84	510.999,22 414.670,37	85	510.970,027 414.651,395	34.818
85	510.970,027 414.651,395	86	510.940,74 414.632,36	34.929	86	510.940,74 414.632,36	87	510.929,427 414.623,313	14.486	87	510.929,427 414.623,313	88	510.929,43 414.623,31	0.004
88	510.929,43 414.623,31	89	510.934,97 414.616,54	8.748	89	510.934,97 414.616,54	90	510.913,64 414.601,48	26.111	90	510.913,64 414.601,48	1	510.841,1 414.545,165	91.834

** Lungimile segmentelor sunt determinate în planul de proiecție Stereo 70 și sunt rotunjite la 1 milimetru.

*** Distanța dintre puncte este formată din segmente cumulate ce sunt mai mici decât valoarea 1 milimetru.

**DATE DESPRE IMOBILUL NR. 3049**

Oficiul de Cadastru și Publicitate Imobiliară ARGES
Biroul de Cadastru și Publicitate Imobiliară Campulung

A. Partea I. Descrierea imobilului

TEREN Extravilan

Adresa: Jud. Arges, Punct 'Crucea Burtii'

Nr. Crt	Nr cadastral Nr. topografic	Suprafața* (mp)	Observații / Referințe
A1	81416	1.219	Sector cadastral:29 Teren imprejmuit;

B. Partea II. Proprietari și acte

Inscrieri privitoare la dreptul de proprietate și alte drepturi reale		Referințe
3597 / 15/02/2022		
Act Notarial nr. 19, din 15/02/2022 emis de Zipisi Cornelia;		
B1	Intabulare, drept de PROPRIETATE-bun propriu, dobandit prin Succesiune, cota actuala 3/8, cota initiala 3/8 1) SULCA ION VALENTIN	A1
Act Notarial nr. 20, din 15/02/2022 emis de Zipisi Cornelia;		
B2	Intabulare, drept de PROPRIETATE-bun propriu, dobandit prin Succesiune, cota actuala 5/8, cota initiala 5/8 1) SULCA ION VALENTIN	A1

C. Partea III. SARCINI .

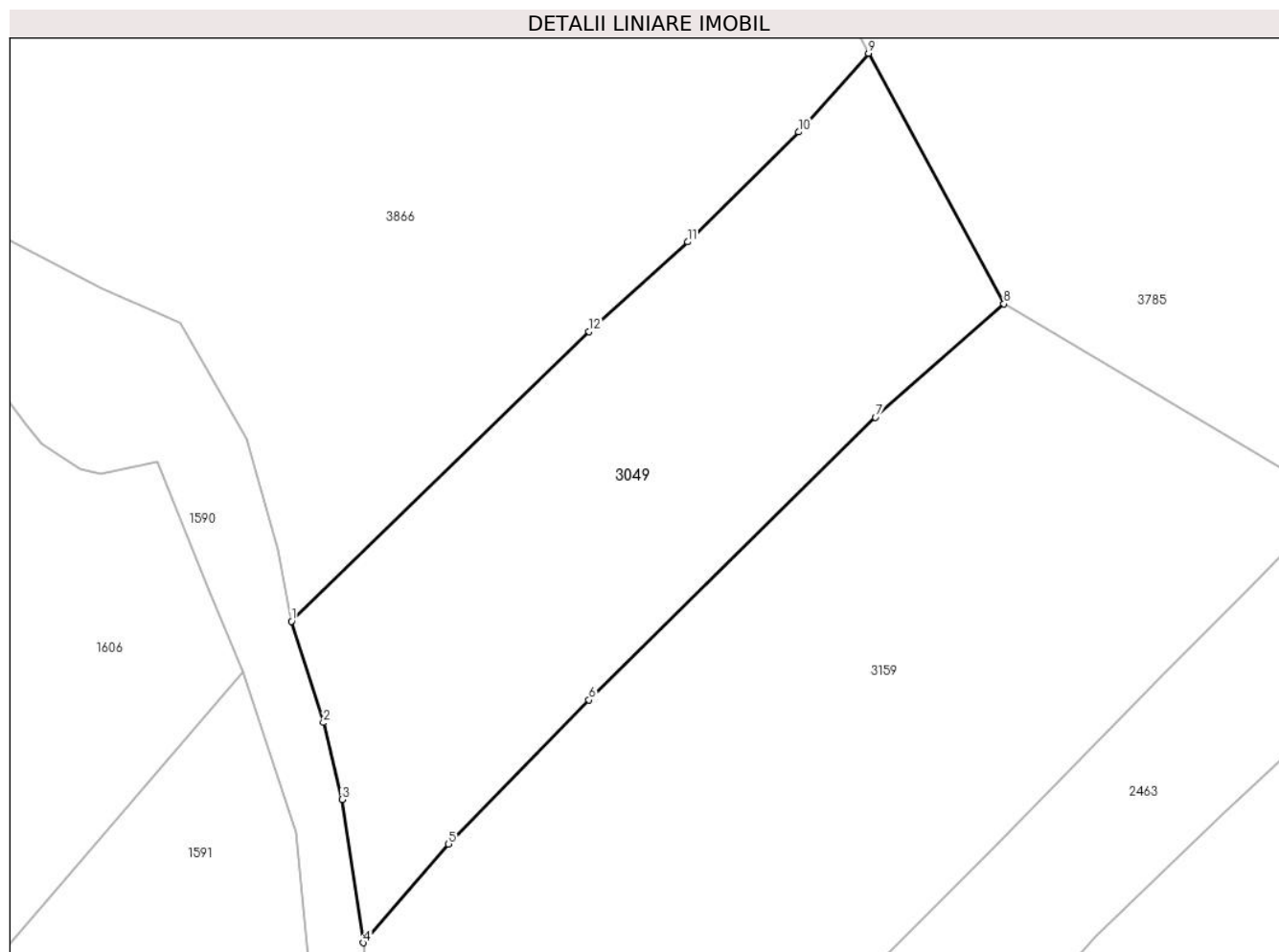
Inscrieri privind dezmembramintele dreptului de proprietate, drepturi reale de garanție și sarcini	Referințe
NU SUNT	

Anexa Nr. 1 La Partea I

Teren

Nr cadastral	Suprafața (mp)*	Observații / Referințe
81416	1.219	

* Suprafața este determinată în planul de proiecție Stereo 70.



Date referitoare la teren

Crt	Categorie folosință	Intra vilan	Suprafața (mp)	Tarla	Parcelă	Nr. topo	Observații / Referințe
1	livada	NU	1.219	-	-	-	

Lungime Segmente

1) Valorile lungimilor segmentelor sunt obținute din proiecție în plan.

Punct început	X / Y	Punct sfârșit	X / Y	Lungime segment (** (m)
1	507.777,312 413.836,852	2	507.779,684 413.829,382	7.838
2	507.779,684 413.829,382	3	507.781,041 413.823,697	5.845
3	507.781,041 413.823,697	4	507.782,611 413.813,132	10.681
4	507.782,611 413.813,132	5	507.788,915 413.820,419	9.635
5	507.788,915 413.820,419	6	507.799,294 413.831,052	14.859

Punct început	X / Y	Punct sfârșit	X / Y	Lungime segment (** (m)
6	507.799,294 413.831,052	7	507.820,432 413.851,907	29.694
7	507.820,432 413.851,907	8	507.829,926 413.860,283	12.661
8	507.829,926 413.860,283	9	507.819,92 413.878,772	21.023
9	507.819,92 413.878,772	10	507.814,757 413.872,961	7.773
10	507.814,757 413.872,961	11	507.806,569 413.864,855	11.522
11	507.806,569 413.864,855	12	507.799,277 413.858,24	9.845
12	507.799,277 413.858,24	1	507.777,312 413.836,852	30.658

** Lungimile segmentelor sunt determinate în planul de proiecție Stereo 70 și sunt rotunjite la 1 milimetru.

*** Distanța dintre puncte este formată din segmente cumulate ce sunt mai mici decât valoarea 1 milimetru.

**DATE DESPRE IMOBILUL NR. 3050**

Oficiul de Cadastru și Publicitate Imobiliară ARGES
Biroul de Cadastru și Publicitate Imobiliară Campulung

A. Partea I. Descrierea imobilului

TEREN Extravilan

Adresa: Jud. Arges, Punct 'Odai'

Nr. Crt	Nr cadastral Nr. topografic	Suprafața* (mp)	Observații / Referințe
A1	80223	5.918	Sector cadastral:29 Teren neimprejmuit;

B. Partea II. Proprietari și acte

Inscrieri privitoare la dreptul de proprietate și alte drepturi reale		Referințe
16208 / 17/10/2011		
Act Notarial nr. 3975, din 14/10/2011 emis de BNP CAZACU SORIN BENONE;		
B2	Intabulare, drept de PROPRIETATE, dobandit prin Conventie, cota actuala 1/1, cota initiala 1/1	A1
	1) IOSIF ION 2) IOSIF ELENA, soti	

C. Partea III. SARCINI .

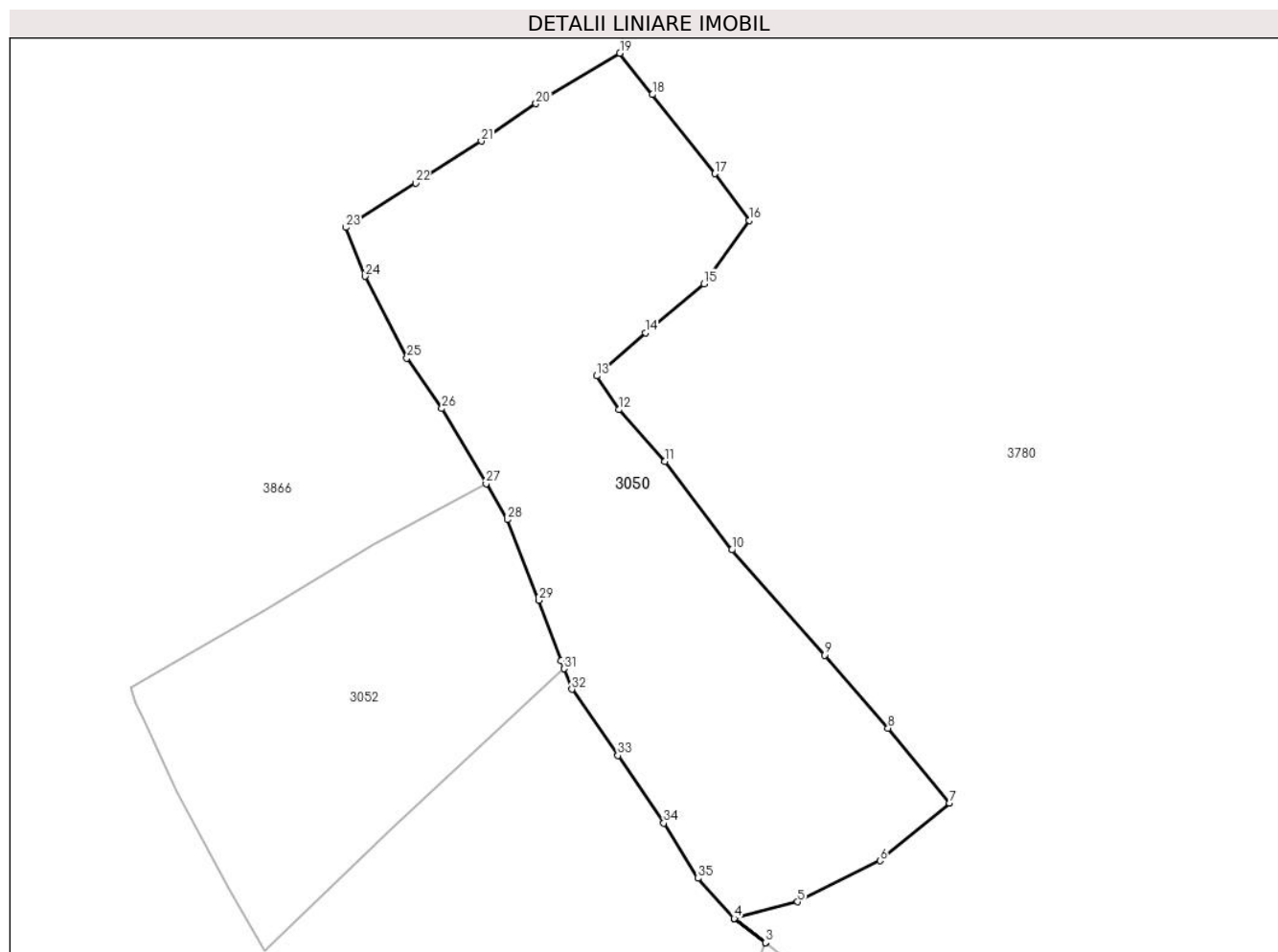
Inscrieri privind dezmembramintele dreptului de proprietate, drepturi reale de garanție și sarcini	Referințe
NU SUNT	

Anexa Nr. 1 La Partea I

Teren

Nr cadastral	Suprafața (mp)*	Observații / Referințe
80223	5.918	

* Suprafața este determinată în planul de proiecție Stereo 70.



Date referitoare la teren

Crt	Categorie folosință	Intravilan	Suprafața (mp)	Tarla	Parcelă	Nr. topo	Observații / Referințe
1	livada	NU	5.918	13	70,73	-	

Lungime Segmente

1) Valorile lungimilor segmentelor sunt obținute din proiecție în plan.

Punct început	X / Y	Punct sfârșit	X / Y	Lungime segment (** (m)	Punct început	X / Y	Punct sfârșit	X / Y	Lungime segment (** (m)
1	507.721,214 414.101,594	2	507.726,543 414.097,418	6.77	2	507.726,543 414.097,418	3	507.726,544 414.097,421	0.003
3	507.726,544 414.097,421	4	507.721,217 414.101,595	6.768	4	507.721,217 414.101,595	5	507.732,056 414.104,425	11.202
5	507.732,056 414.104,425	6	507.746,182 414.111,471	15.786	6	507.746,182 414.111,471	7	507.758,096 414.121,324	15.46
7	507.758,096 414.121,324	8	507.747,561 414.134,186	16.626	8	507.747,561 414.134,186	9	507.736,678 414.146,692	16.578
9	507.736,678 414.146,692	10	507.720,807 414.164,709	24.01	10	507.720,807 414.164,709	11	507.709,351 414.179,865	18.999

Punct început	X / Y	Punct sfârșit	X / Y	Lungime segment (** (m)
11	507.709,351 414.179,865	12	507.701,464 414.188,716	11.855
13	507.697,608 414.194,508	14	507.705,956 414.201,925	11.167
15	507.716,038 414.210,277	16	507.723,791 414.221,138	13.344
17	507.717,862 414.229,136	18	507.707,182 414.242,698	17.262
19	507.701,607 414.249,77	20	507.687,209 414.241,123	16.795
21	507.677,839 414.234,725	22	507.666,571 414.227,522	13.374
23	507.654,637 414.219,949	24	507.657,945 414.211,562	9.016
25	507.665,099 414.197,556	26	507.671,097 414.188,928	10.508
27	507.678,68 414.176,054	28	507.682,309 414.169,894	7.149
29	507.687,724 414.156,083	30	507.691,528 414.145,776	10.987
31	507.692,052 414.144,36	32	507.693,36 414.140,829	3.765
33	507.701,264 414.129,479	34	507.709,131 414.117,901	13.998
35	507.715,01 414.108,463	1	507.721,214 414.101,594	9.256

Punct început	X / Y	Punct sfârșit	X / Y	Lungime segment (** (m)
12	507.701,464 414.188,716	13	507.697,608 414.194,508	6.958
14	507.705,956 414.201,925	15	507.716,038 414.210,277	13.092
16	507.723,791 414.221,138	17	507.717,862 414.229,136	9.956
18	507.707,182 414.242,698	19	507.701,607 414.249,77	9.005
20	507.687,209 414.241,123	21	507.677,839 414.234,725	11.346
22	507.666,571 414.227,522	23	507.654,637 414.219,949	14.134
24	507.657,945 414.211,562	25	507.665,099 414.197,556	15.727
26	507.671,097 414.188,928	27	507.678,68 414.176,054	14.941
28	507.682,309 414.169,894	29	507.687,724 414.156,083	14.835
30	507.691,528 414.145,776	31	507.692,052 414.144,36	1.51
32	507.693,36 414.140,829	33	507.701,264 414.129,479	13.831
34	507.709,131 414.117,901	35	507.715,01 414.108,463	11.119

** Lungimile segmentelor sunt determinate în planul de proiecție Stereo 70 și sunt rotunjite la 1 milimetru.

*** Distanța dintre puncte este formată din segmente cumulate ce sunt mai mici decât valoarea 1 milimetru.

**DATE DESPRE IMOBILUL NR. 3051**

Oficiul de Cadastru și Publicitate Imobiliară ARGES
Biroul de Cadastru și Publicitate Imobiliară Campulung

A. Partea I. Descrierea imobilului

TEREN Extravilan

Adresa: Jud. Arges, Punct 'Tanasoia'

Nr. Crt	Nr cadastral Nr. topografic	Suprafața* (mp)	Observații / Referințe
A1	80934	3.670	Sector cadastral:29 Teren imprejmuit;

B. Partea II. Proprietari și acte

Inscrieri privitoare la dreptul de proprietate și alte drepturi reale		Referințe
3970 / 11/03/2019		
Act Notarial nr. 143, din 07/03/2019 emis de Tuluca Filofteia;		
B2	Intabulare, drept de PROPRIETATE-bun comun, dobandit prin Conventie, cota actuala 1/1, cota initiala 1/1 1) ȘULCĂ SORINEL 2) ȘULCĂ NICOLETA-GEORGETA, soti	A1

C. Partea III. SARCINI .

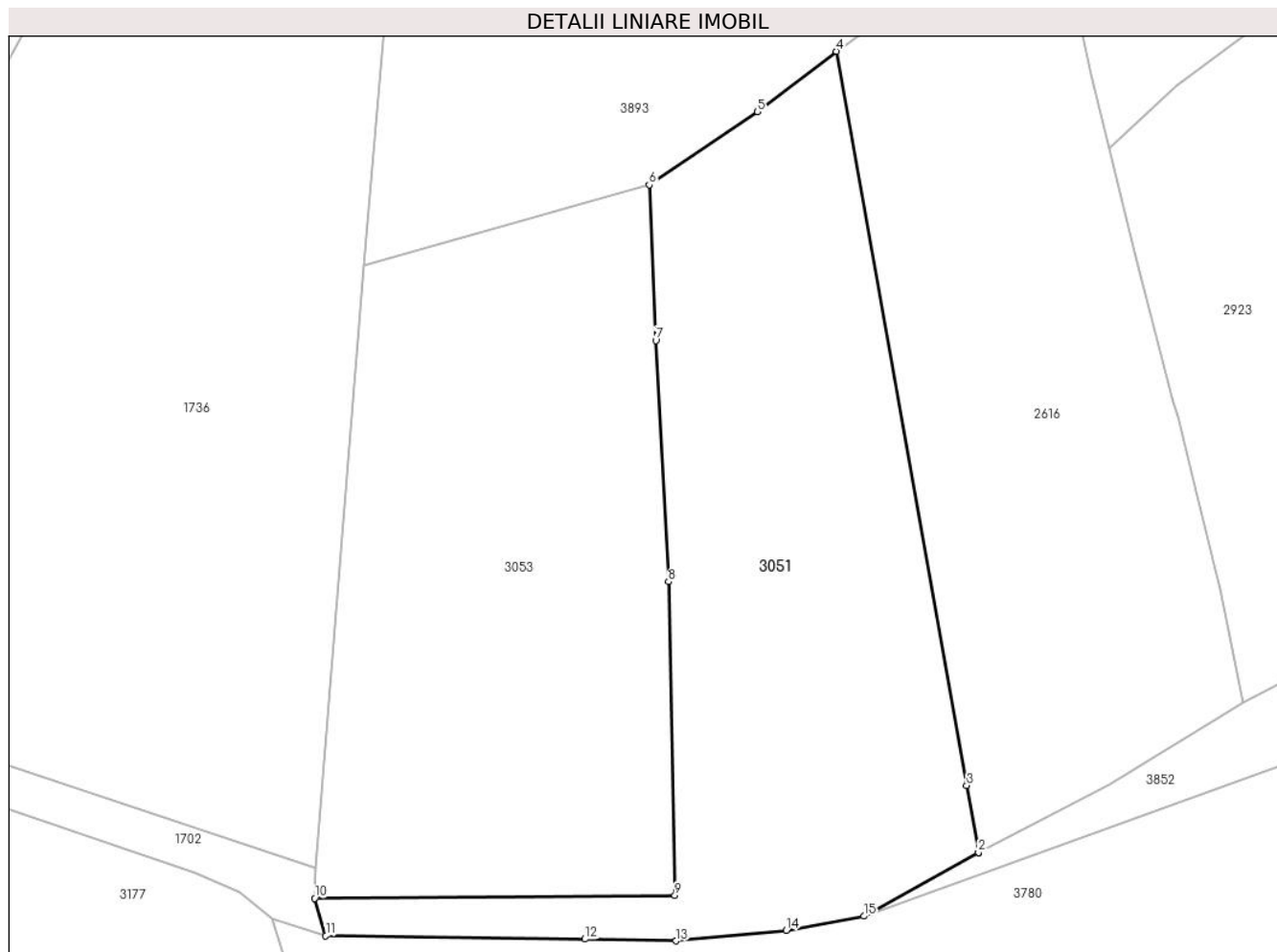
Inscrieri privind dezmembramintele dreptului de proprietate, drepturi reale de garanție și sarcini	Referințe
NU SUNT	

Anexa Nr. 1 La Partea I

Teren

Nr cadastral	Suprafața (mp)*	Observații / Referințe
80934	3.670	

* Suprafața este determinată în planul de proiecție Stereo 70.



Date referitoare la teren

Crt	Categorie folosință	Intra vilan	Suprafața (mp)	Tarla	Parcelă	Nr. topo	Observații / Referințe
1	livada	NU	3.670	-	-	-	

Lungime Segmente

1) Valorile lungimilor segmentelor sunt obținute din proiecție în plan.

Punct început	X / Y	Punct sfârșit	X / Y	Lungime segment (** (m)
1	508.103,158 414.852,281	2	508.103,158 414.852,284	0.003
2	508.103,158 414.852,284	3	508.101,613 414.860,975	8.827
3	508.101,613 414.860,975	4	508.084,666 414.956,315	96.834
4	508.084,666 414.956,315	5	508.074,398 414.948,472	12.921
5	508.074,398 414.948,472	6	508.060,352 414.938,967	16.96

Punct început	X / Y	Punct sfârşit	X / Y	Lungime segment (** (m)
6	508.060,352 414.938,967	7	508.061,2 414.918,758	20.227
7	508.061,2 414.918,758	8	508.062,862 414.887,444	31.358
8	508.062,862 414.887,444	9	508.063,686 414.846,67	40.782
9	508.063,686 414.846,67	10	508.016,886 414.846,316	46.801
10	508.016,886 414.846,316	11	508.018,315 414.841,46	5.062
11	508.018,315 414.841,46	12	508.051,978 414.841,012	33.666
12	508.051,978 414.841,012	13	508.063,835 414.840,79	11.859
13	508.063,835 414.840,79	14	508.078,172 414.842,143	14.401
14	508.078,172 414.842,143	15	508.088,263 414.844,003	10.261
15	508.088,263 414.844,003	1	508.103,158 414.852,281	17.041

** Lungimile segmentelor sunt determinate în planul de proiecţie Stereo 70 şi sunt rotunjite la 1 milimetru.

*** Distanţa dintre puncte este formată din segmente cumulate ce sunt mai mici decât valoarea 1 milimetru.

**DATE DESPRE IMOBILUL NR. 3052**

Oficiul de Cadastru și Publicitate Imobiliară ARGES
Biroul de Cadastru și Publicitate Imobiliară Campulung

A. Partea I. Descrierea imobilului

TEREN Extravilan

Adresa: Jud. Arges, sat. Cocenești, pct. Iniș

Nr. Crt	Nr cadastral Nr. topografic	Suprafața* (mp)	Observații / Referințe
A1	81836	2.963	Sector cadastral:29 Teren neimprejmuit; partial imprejmuit

B. Partea II. Proprietari și acte

Inscrieri privitoare la dreptul de proprietate și alte drepturi reale		Referințe
34704 / 16/08/2023		
Hotarare Judecatoreasca nr. 2204, din 17/10/2017 emis de Judecătoria Câmpulung (act administrativ nr 3971 din 17.07.2023, emis de Primăria comunei Mioarele;hotarare judecatoreasca nr Incheiere din 25.01.2018, emis de Judecatoria Campulung;act notarial nr 1131 din 17.05.2018, emis de Birou Individual Notarial Simion Aurelia Maria;act administrativ nr 3478 din 29.05.2023, emis de Primăria comunei Mioarele);		
B1	Intabulare, drept de PROPRIETATE- bun propriu, dobandit prin lesire Din indiviziune, cota actuala 1/1, cota initiala 1/1 1) NEGOIESCU IOSIF-DAN	A1

C. Partea III. SARCINI .

Inscrieri privind dezmembramintele dreptului de proprietate, drepturi reale de garanție și sarcini	Referințe
NU SUNT	

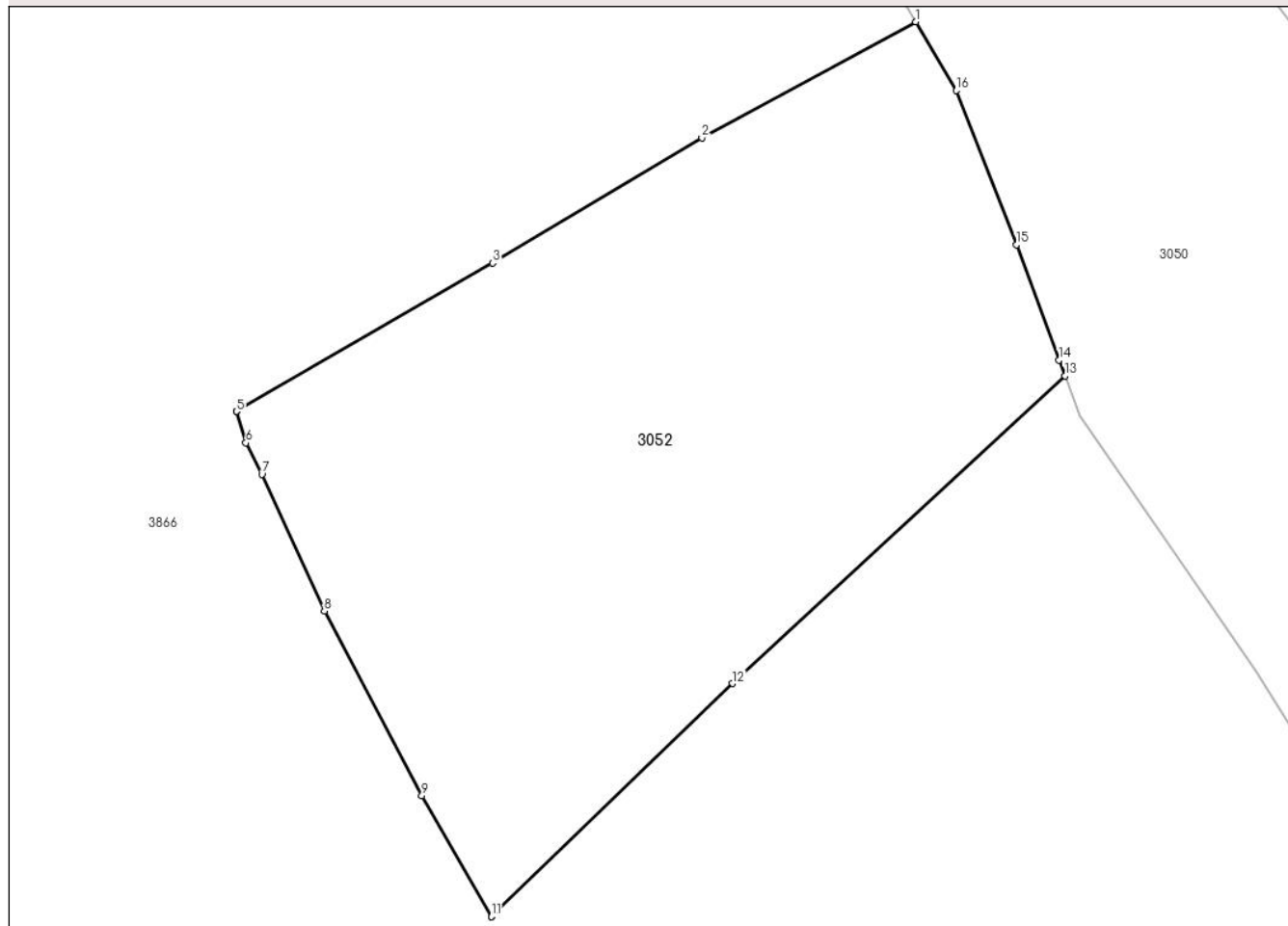
Anexa Nr. 1 La Partea I

Teren

Nr cadastral	Suprafața (mp)*	Observații / Referințe
81836	2.963	partial imprejmuit

* Suprafața este determinată în planul de proiecție Stereo 70.

DETALII LINIARE IMOBIL



Date referitoare la teren

Crt	Categorie folosință	Intra vilan	Suprafața (mp)	Tarla	Parcelă	Nr. topo	Observații / Referințe
1	livada	NU	2.963	-	-	-	

Lungime Segmente

1) Valorile lungimilor segmentelor sunt obținute din proiecție în plan.

Punct început	X / Y	Punct sfârșit	X / Y	Lungime segment (** (m)
1	507.678,68 414.176,054	2	507.659,533 414.165,686	21.774
2	507.659,533 414.165,686	3	507.640,788 414.154,462	21.848
3	507.640,788 414.154,462	4	507.617,873 414.141,182	26.485
4	507.617,873 414.141,182	5	507.617,87 414.141,181	0.003
5	507.617,87 414.141,181	6	507.618,709 414.138,363	2.94

Punct început	X / Y	Punct sfârșit	X / Y	Lungime segment (** (m)
6	507.618,709 414.138,363	7	507.620,139 414.135,532	3.172
7	507.620,139 414.135,532	8	507.625,724 414.123,316	13.432
8	507.625,724 414.123,316	9	507.634,453 414.106,786	18.693
9	507.634,453 414.106,786	10	507.640,7 414.095,949	12.509
10	507.640,7 414.095,949	11	507.640,703 414.095,95	0.003
11	507.640,703 414.095,95	12	507.662,281 414.116,825	30.023
12	507.662,281 414.116,825	13	507.692,052 414.144,36	40.552
13	507.692,052 414.144,36	14	507.691,528 414.145,776	1.51
14	507.691,528 414.145,776	15	507.687,724 414.156,083	10.987
15	507.687,724 414.156,083	16	507.682,309 414.169,894	14.835
16	507.682,309 414.169,894	1	507.678,68 414.176,054	7.149

** Lungimile segmentelor sunt determinate în planul de proiecție Stereo 70 și sunt rotunjite la 1 milimetru.

*** Distanța dintre puncte este formată din segmente cumulate ce sunt mai mici decât valoarea 1 milimetru.

**DATE DESPRE IMOBILUL NR. 3053**

Oficiul de Cadastru și Publicitate Imobiliară ARGES
Biroul de Cadastru și Publicitate Imobiliară Campulung

A. Partea I. Descrierea imobilului

TEREN Extravilan

Adresa: Jud. Arges

Nr. Crt	Nr cadastral Nr. topografic	Suprafața* (mp)	Observații / Referințe
A1	81277	3.686	Sector cadastral:29 Teren neimprejmit;

B. Partea II. Proprietari și acte

Inscrieri privitoare la dreptul de proprietate și alte drepturi reale		Referințe
/		
Act Administrativ nr. 4926, din 11/11/2024 emis de PRIMĂRIA COMUNEI MIOARELE;		
B1	Inscrierea posesiei, drept de PROPRIETATE, dobandit prin Lege, cota actuala 1/1, cota initiala 1/1 1) NEIDENTIFICAT NEIDENTIFICAT	A1
Act Normativ nr. 7, din 13/03/1996 emis de PARLAMENTUL ROMÂNIEI (art.13);		
B2	Se notează mențiunea de proprietar neidentificat	A1

C. Partea III. SARCINI .

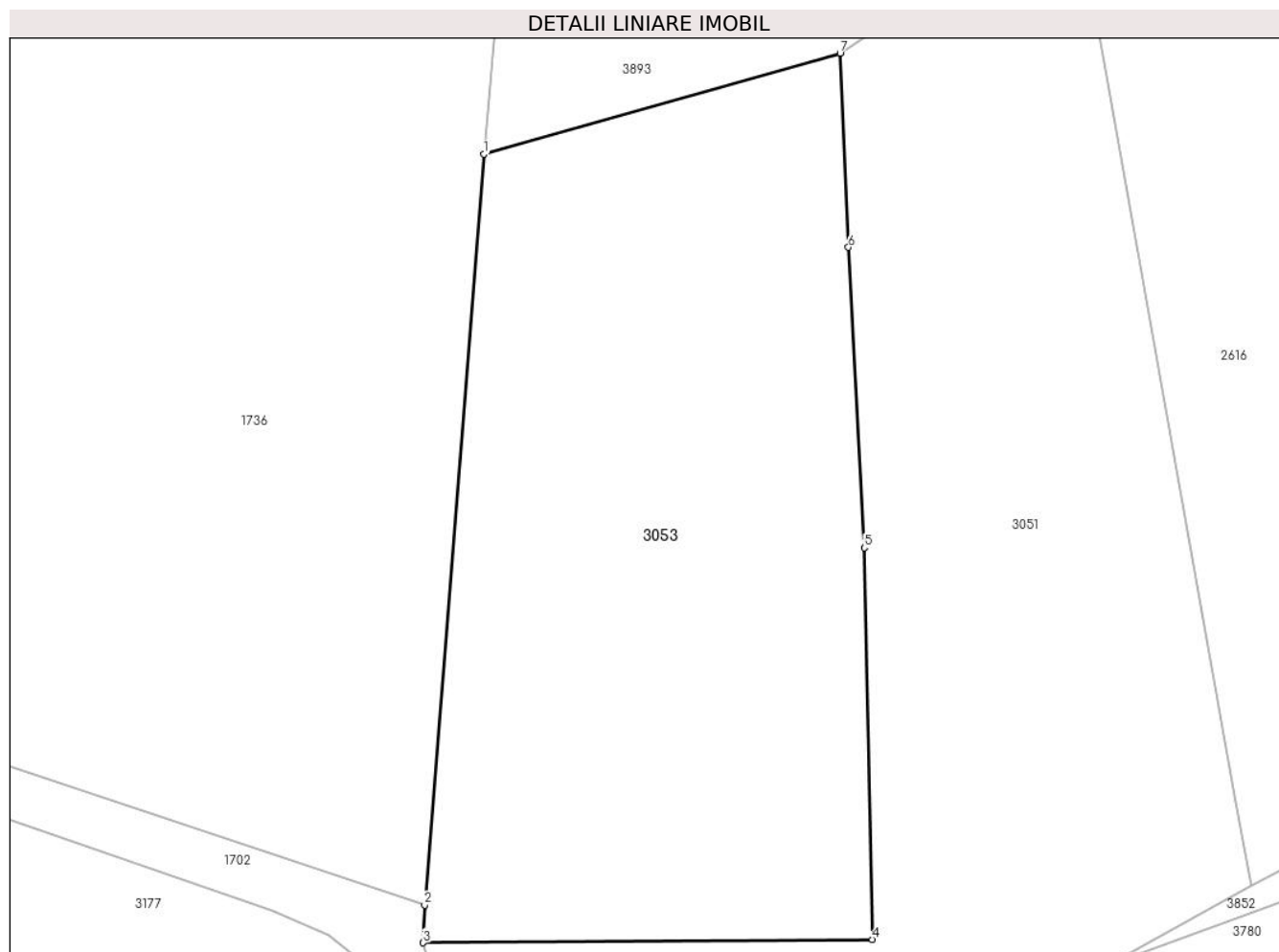
Inscrieri privind dezmembramintele dreptului de proprietate, drepturi reale de garanție și sarcini	Referințe
NU SUNT	

Anexa Nr. 1 La Partea I

Teren

Nr cadastral	Suprafața (mp)*	Observații / Referințe
81277	3.686	

* Suprafața este determinată în planul de proiecție Stereo 70.



Date referitoare la teren

Crt	Categorie folosință	Intra vilan	Suprafața (mp)	Tarla	Parcelă	Nr. topo	Observații / Referințe
1	faneata	NU	3.686	-	-	-	

Lungime Segmente

1) Valorile lungimilor segmentelor sunt obținute din proiecție în plan.

Punct început	X / Y	Punct sfârșit	X / Y	Lungime segment (** (m)
1	508.023,19 414.928,455	2	508.017,041 414.850,239	78.457
2	508.017,041 414.850,239	3	508.016,886 414.846,316	3.926
3	508.016,886 414.846,316	4	508.063,686 414.846,67	46.801
4	508.063,686 414.846,67	5	508.062,862 414.887,444	40.782
5	508.062,862 414.887,444	6	508.061,2 414.918,758	31.358

Punct început	X / Y	Punct sfârșit	X / Y	Lungime segment (** (m)
6	508.061,2 414.918,758	7	508.060,352 414.938,967	20.227
7	508.060,352 414.938,967	1	508.023,19 414.928,455	38.62

** Lungimile segmentelor sunt determinate în planul de proiecție Stereo 70 și sunt rotunjite la 1 milimetru.

*** Distanța dintre puncte este formată din segmente cumulate ce sunt mai mici decât valoarea 1 milimetru.

**DATE DESPRE IMOBILUL NR. 3054**

Oficiul de Cadastru și Publicitate Imobiliară ARGES
Biroul de Cadastru și Publicitate Imobiliară Campulung

A. Partea I. Descrierea imobilului

TEREN Necunoscut

Adresa: Loc. Alunis, Jud. Arges, Punct 'Vladiceasca'

Nr. Crt	Nr cadastral Nr. topografic	Suprafața* (mp)	Observații / Referințe
A1		17.046	Sector cadastral:35 Teren imprejmuit;

B. Partea II. Proprietari și acte

Inscrieri privitoare la dreptul de proprietate și alte drepturi reale		Referințe
/		
Act Administrativ nr. 4926, din 11/11/2024 emis de PRIMARIA COMUNEI MIOARELE;		
B1	Inscrierea posesiei, drept de PROPRIETATE, dobandit prin Lege, cota actuala 1/1, cota initiala 1/1 1) NEIDENTIFICAT NEIDENTIFICAT	A1
Act Administrativ nr. 7, din 13/03/1996 emis de PARLAMENTUL ROMÂNIEI;		
B2	Se notează mențiunea de proprietar neidentificat.	A1

C. Partea III. SARCINI .

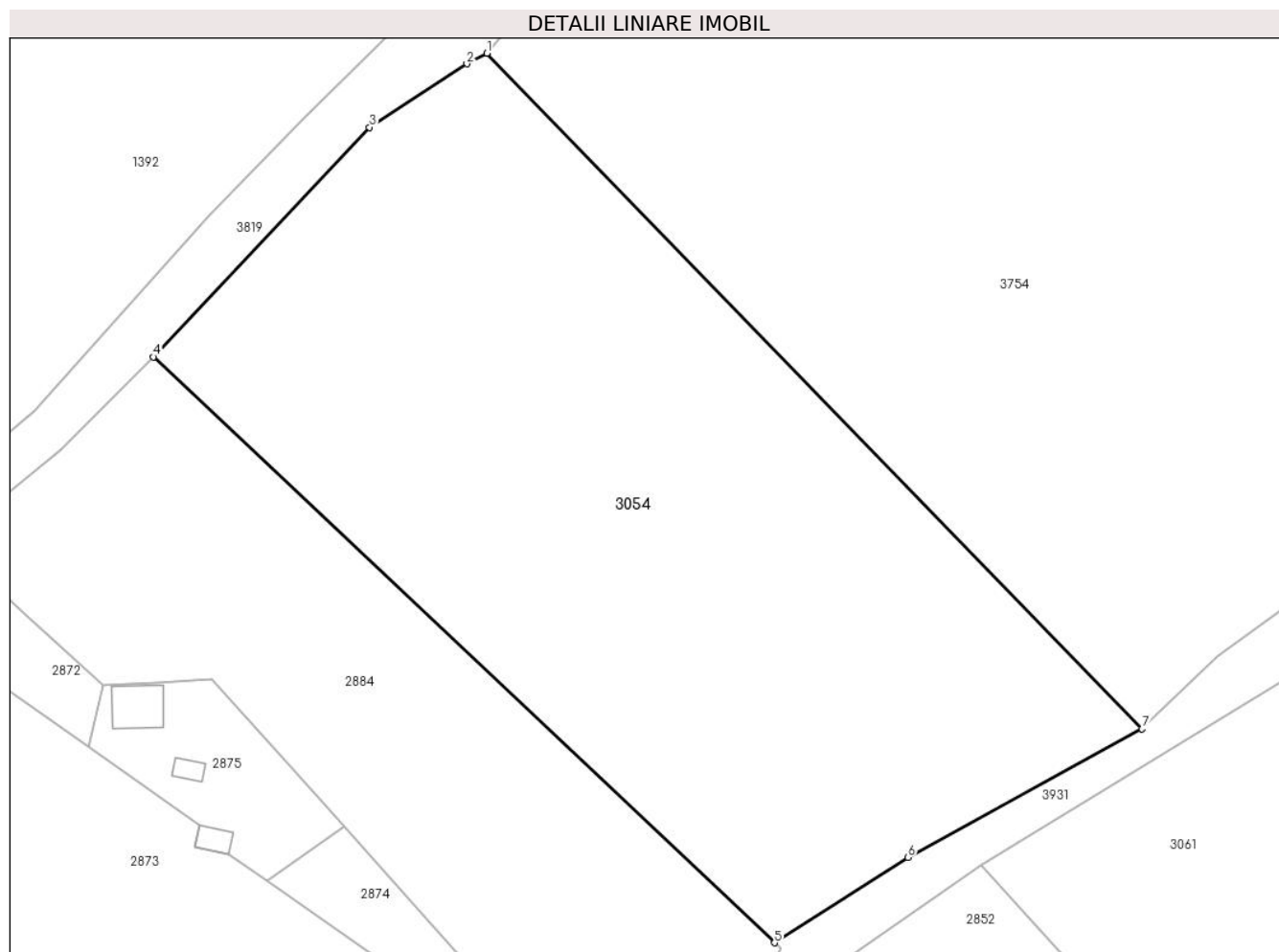
Inscrieri privind dezmembramintele dreptului de proprietate, drepturi reale de garanție și sarcini	Referințe
NU SUNT	

Anexa Nr. 1 La Partea I

Teren

Nr cadastral	Suprafața (mp)*	Observații / Referințe
	17.046	

* Suprafața este determinată în planul de proiecție Stereo 70.



Date referitoare la teren

Crt	Categorie folosință	Intravilan	Suprafața (mp)	Tarla	Parcelă	Nr. topo	Observații / Referințe
1	livada	DA	4.724	-	-	-	
2	faneata	DA	2.481	-	-	-	
3	livada	DA	701	-	-	-	
4	faneata	NU	1.236	-	-	-	
5	livada	NU	7.904	-	-	-	

Lungime Segmente

1) Valorile lungimilor segmentelor sunt obținute din proiecție în plan.

Punct început	X / Y	Punct sfârșit	X / Y	Lungime segment (** (m)
1	510.529,361 414.529,114	2	510.525,192 414.526,911	4.715
2	510.525,192 414.526,911	3	510.504,814 414.513,636	24.321

Punct început	X / Y	Punct sfârșit	X / Y	Lungime segment (** (m)
3	510.504,814 414.513,636	4	510.459,63 414.465,67	65.896
4	510.459,63 414.465,67	5	510.589,461 414.343,314	178.401
5	510.589,461 414.343,314	6	510.617,339 414.361,152	33.096
6	510.617,339 414.361,152	7	510.666,302 414.387,963	55.823
7	510.666,302 414.387,963	1	510.529,361 414.529,114	196.663

** Lungimile segmentelor sunt determinate în planul de proiecție Stereo 70 și sunt rotunjite la 1 milimetru.

*** Distanța dintre puncte este formată din segmente cumulate ce sunt mai mici decât valoarea 1 milimetru.

**DATE DESPRE IMOBILUL NR. 3055**

Oficiul de Cadastru și Publicitate Imobiliară ARGES
Biroul de Cadastru și Publicitate Imobiliară Campulung

A. Partea I. Descrierea imobilului

TEREN Extravilan

Adresa: Jud. Arges

Nr. Crt	Nr cadastral Nr. topografic	Suprafața* (mp)	Observații / Referințe
A1		5.129	Sector cadastral:35 Teren neimprejmuit;

B. Partea II. Proprietari și acte

Inscrieri privitoare la dreptul de proprietate și alte drepturi reale		Referințe
/		
Act Administrativ nr. 4926, din 11/11/2024 emis de PRIMĂRIA COMUNEI MIOARELE;		
B1	Inscrierea posesiei, drept de PROPRIETATE, dobandit prin Lege, cota actuala 1/1, cota initiala 1/1 1) NEIDENTIFICAT NEIDENTIFICAT	A1
Act Normativ nr. 7, din 13/03/1996 emis de PARLAMENTUL ROMÂNIEI (art.13);		
B2	Se notează mențiunea de proprietar neidentificat	A1

C. Partea III. SARCINI .

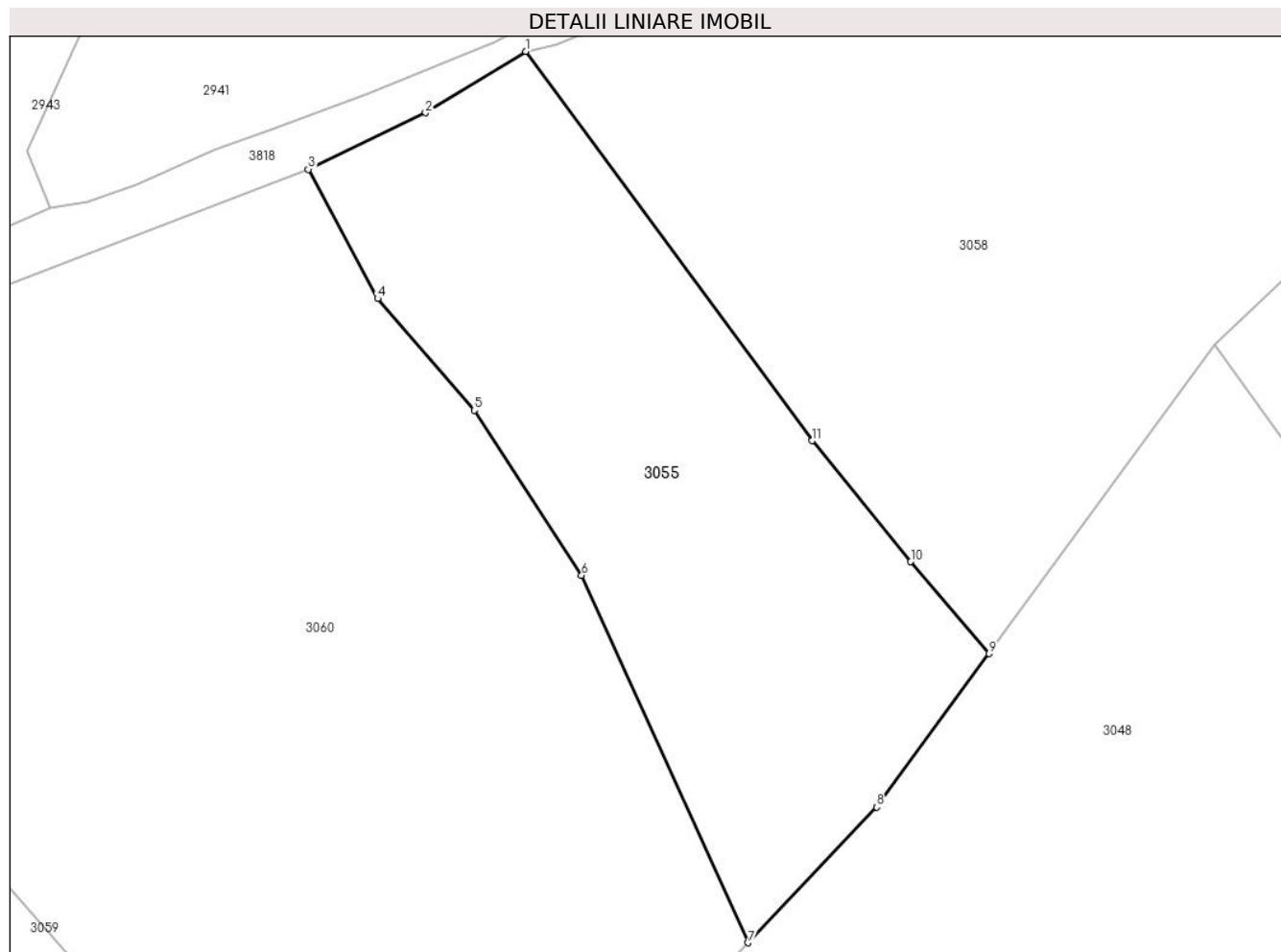
Inscrieri privind dezmembramintele dreptului de proprietate, drepturi reale de garanție și sarcini	Referințe
NU SUNT	

Anexa Nr. 1 La Partea I

Teren

Nr cadastral	Suprafața (mp)*	Observații / Referințe
	5.129	

* Suprafața este determinată în planul de proiecție Stereo 70.



Date referitoare la teren

Crt	Categorie folosință	Intravilan	Suprafața (mp)	Tarla	Parcelă	Nr. topo	Observații / Referințe
1	faneata	NU	5.129	-	-	-	

Lungime Segmente

1) Valorile lungimilor segmentelor sunt obținute din proiecție în plan.

Punct început	X / Y	Punct sfârșit	X / Y	Lungime segment (** (m)
1	510.995,428 414.833,653	2	510.980,503 414.824,537	17.489
2	510.980,503 414.824,537	3	510.963,078 414.816,147	19.34
3	510.963,078 414.816,147	4	510.973,404 414.796,946	21.801
4	510.973,404 414.796,946	5	510.987,764 414.780,328	21.963
5	510.987,764 414.780,328	6	511.003,737 414.755,803	29.268

Punct început	X / Y	Punct sfârșit	X / Y	Lungime segment (** (m)
6	511.003,737 414.755,803	7	511.028,508 414.701,22	59.941
7	511.028,508 414.701,22	8	511.047,624 414.721,356	27.765
8	511.047,624 414.721,356	9	511.064,346 414.744,185	28.298
9	511.064,346 414.744,185	10	511.052,706 414.757,82	17.928
10	511.052,706 414.757,82	11	511.038,024 414.775,81	23.221
11	511.038,024 414.775,81	1	510.995,428 414.833,653	71.835

** Lungimile segmentelor sunt determinate în planul de proiecție Stereo 70 și sunt rotunjite la 1 milimetru.

*** Distanța dintre puncte este formată din segmente cumulate ce sunt mai mici decât valoarea 1 milimetru.

**DATE DESPRE IMOBILUL NR. 3056**

Oficiul de Cadastru și Publicitate Imobiliară ARGES
Biroul de Cadastru și Publicitate Imobiliară Campulung

A. Partea I. Descrierea imobilului

TEREN Intravilan

Adresa: Loc. Matau, Jud. Arges

Nr. Crt	Nr cadastral Nr. topografic	Suprafața* (mp)	Observații / Referințe
A1		308	Sector cadastral:17 Teren imprejmuit;

B. Partea II. Proprietari și acte

Inscrieri privitoare la dreptul de proprietate și alte drepturi reale		Referințe
/		
Act Administrativ nr. 4926, din 11/11/2024 emis de PRIMĂRIA COMUNEI MIOARELE;		
B1	Inscrierea posesiei, drept de PROPRIETATE, dobandit prin Lege, cota actuala 1/1, cota initiala 1/1 1) NEIDENTIFICAT NEIDENTIFICAT	A1
Act Normativ nr. 7, din 13/03/1996 emis de PARLAMENTUL ROMÂNIEI (art.13);		
B2	Se notează mențiunea de proprietar neidentificat	A1

C. Partea III. SARCINI .

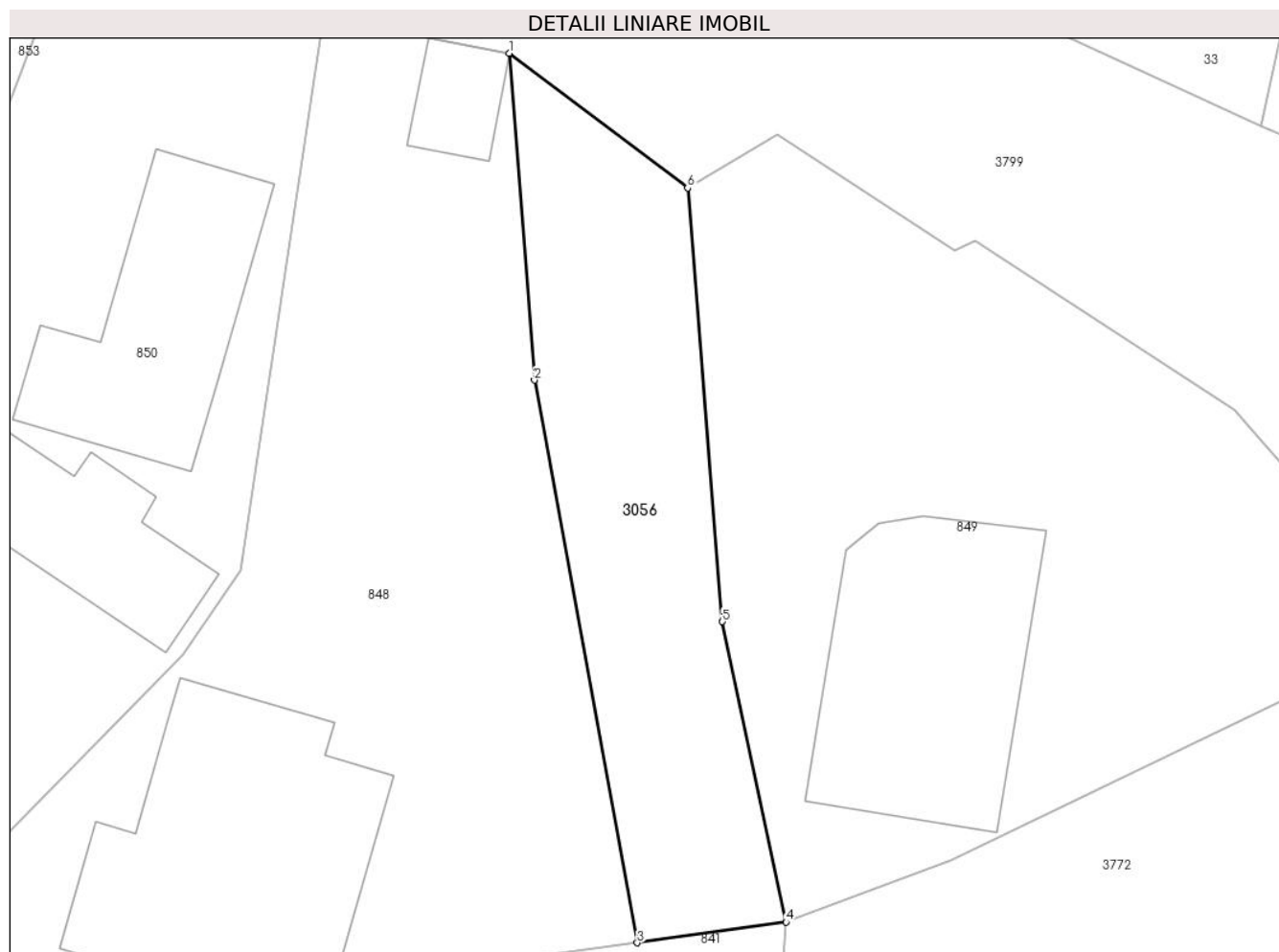
Inscrieri privind dezmembramintele dreptului de proprietate, drepturi reale de garanție și sarcini	Referințe
NU SUNT	

Anexa Nr. 1 La Partea I

Teren

Nr cadastral	Suprafața (mp)*	Observații / Referințe
	308	

* Suprafața este determinată în planul de proiecție Stereo 70.



Date referitoare la teren

Crt	Categorie folosință	Intravilan	Suprafața (mp)	Tarla	Parcelă	Nr. topo	Observații / Referințe
1	faneata	DA	308	-	-	-	

Lungime Segmente

1) Valorile lungimilor segmentelor sunt obținute din proiecție în plan.

Punct început	X / Y	Punct sfârșit	X / Y	Lungime segment (** (m)
1	506.063,208 416.385,564	2	506.064,441 416.369,495	16.116
2	506.064,441 416.369,495	3	506.069,509 416.341,85	28.106
3	506.069,509 416.341,85	4	506.076,824 416.342,863	7.385
4	506.076,824 416.342,863	5	506.073,688 416.357,631	15.097
5	506.073,688 416.357,631	6	506.071,98 416.378,946	21.383

Punct început	X / Y	Punct sfârșit	X / Y	Lungime segment (** (m)
6	506.071,98 416.378,946	1	506.063,208 416.385,564	10.988

** Lungimile segmentelor sunt determinate în planul de proiecție Stereo 70 și sunt rotunjite la 1 milimetru.

*** Distanța dintre puncte este formată din segmente cumulate ce sunt mai mici decât valoarea 1 milimetru.

**DATE DESPRE IMOBILUL NR. 3057**

Oficiul de Cadastru și Publicitate Imobiliară ARGES
Biroul de Cadastru și Publicitate Imobiliară Campulung

A. Partea I. Descrierea imobilului

TEREN Necunoscut

Adresa: Loc. Alunis, Jud. Arges

Nr. Crt	Nr cadastral Nr. topografic	Suprafața* (mp)	Observații / Referințe
A1		10.867	Sector cadastral:35 Teren imprejmuit;

B. Partea II. Proprietari și acte

Inscrieri privitoare la dreptul de proprietate și alte drepturi reale		Referințe
/		
Act Administrativ nr. 4926, din 11/11/2024 emis de PRIMĂRIA COMUNEI MIOARELE;		
B1	Inscrierea posesiei, drept de PROPRIETATE, dobandit prin Lege, cota actuala 1/1, cota initiala 1/1 1) NEIDENTIFICAT NEIDENTIFICAT	A1
Act Normativ nr. 7, din 13/03/1996 emis de PARLAMENTUL ROMÂNIEI (art.13);		
B2	Se notează mențiunea de proprietar neidentificat	A1

C. Partea III. SARCINI .

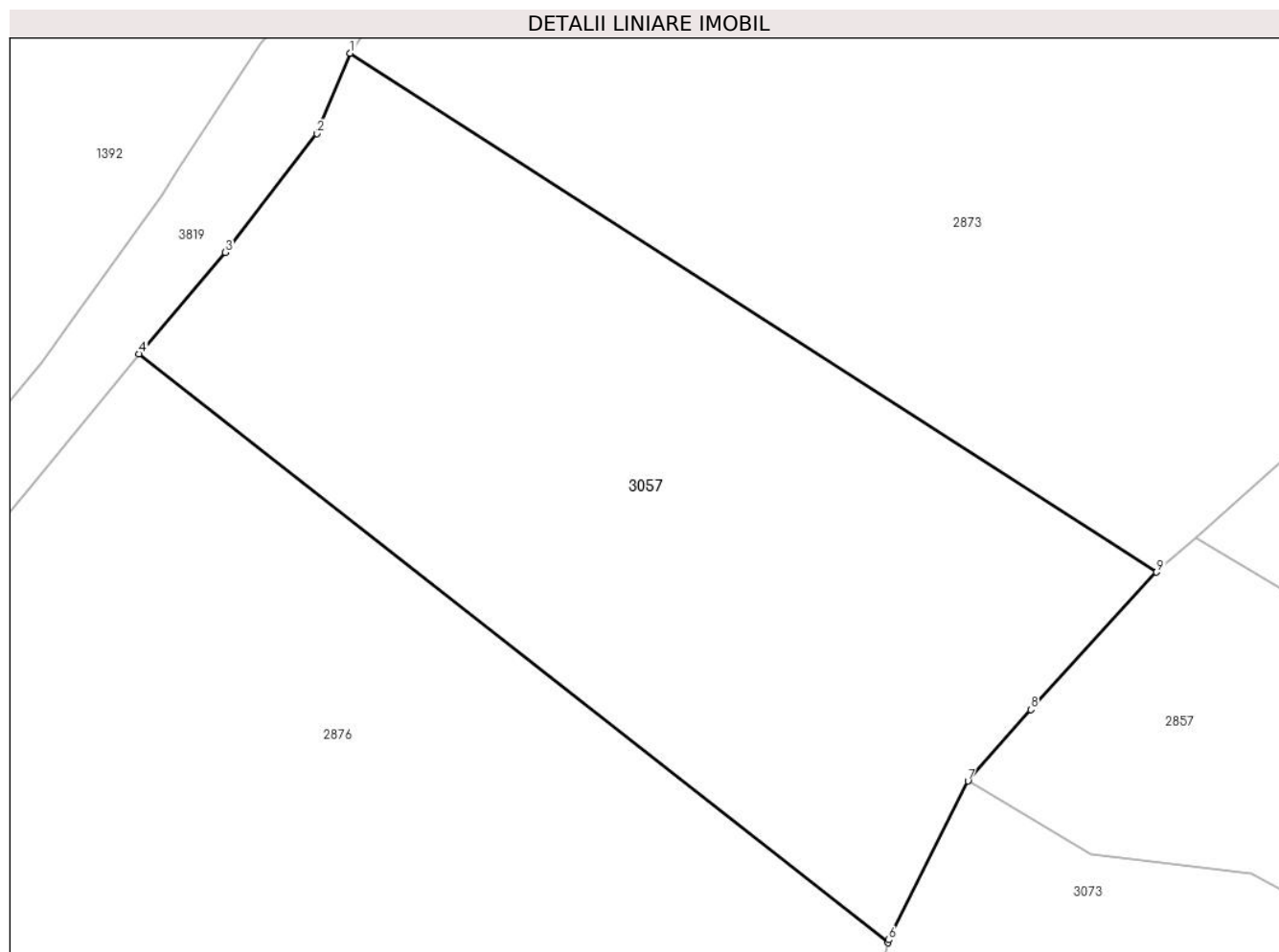
Inscrieri privind dezmembramintele dreptului de proprietate, drepturi reale de garanție și sarcini	Referințe
NU SUNT	

Anexa Nr. 1 La Partea I

Teren

Nr cadastral	Suprafața (mp)*	Observații / Referințe
	10.867	

* Suprafața este determinată în planul de proiecție Stereo 70.



Date referitoare la teren

Crt	Categorie folosință	Intravilan	Suprafața (mp)	Tarla	Parcelă	Nr. topo	Observații / Referințe
1	faneata	DA	4.448	-	-	-	
2	faneata	NU	6.419	-	-	-	

Lungime Segmente

1) Valorile lungimilor segmentelor sunt obținute din proiecție în plan.

Punct început	X / Y	Punct sfârșit	X / Y	Lungime segment (** (m)
1	510.344,902 414.339,848	2	510.339,312 414.326,298	14.658
2	510.339,312 414.326,298	3	510.323,822 414.306,291	25.303
3	510.323,822 414.306,291	4	510.309,257 414.289,18	22.471
4	510.309,257 414.289,18	5	510.435,497 414.190,043	160.514

Punct început	X / Y	Punct sfârșit	X / Y	Lungime segment (** (m)
5	510.435,497 414.190,043	6	510.435,631 414.190,547	0.522
6	510.435,631 414.190,547	7	510.448,995 414.217,284	29.891
7	510.448,995 414.217,284	8	510.459,563 414.229,298	16.001
8	510.459,563 414.229,298	9	510.480,767 414.252,44	31.387
9	510.480,767 414.252,44	1	510.344,902 414.339,848	161.553

** Lungimile segmentelor sunt determinate în planul de proiecție Stereo 70 și sunt rotunjite la 1 milimetru.

*** Distanța dintre puncte este formată din segmente cumulate ce sunt mai mici decât valoarea 1 milimetru.

**DATE DESPRE IMOBILUL NR. 3058**

Oficiul de Cadastru și Publicitate Imobiliară ARGES
Biroul de Cadastru și Publicitate Imobiliară Campulung

A. Partea I. Descrierea imobilului

TEREN Necunoscut

Adresa: Loc. Alunis, Jud. Arges

Nr. Crt	Nr cadastral Nr. topografic	Suprafața* (mp)	Observații / Referințe
A1		17.798	Sector cadastral:35 Teren imprejmuit;

B. Partea II. Proprietari și acte

Inscrieri privitoare la dreptul de proprietate și alte drepturi reale		Referințe
/		
Act Administrativ nr. 4926, din 11/11/2024 emis de PRIMĂRIA COMUNEI MIOARELE;		
B1	Inscrierea posesiei, drept de PROPRIETATE, dobandit prin Lege, cota actuala 1/1, cota initiala 1/1 1) NEIDENTIFICAT NEIDENTIFICAT	A1
Act Normativ nr. 7, din 13/03/1996 emis de PARLAMENTUL ROMÂNIEI (art.13);		
B2	Se notează mențiunea de proprietar neidentificat	A1

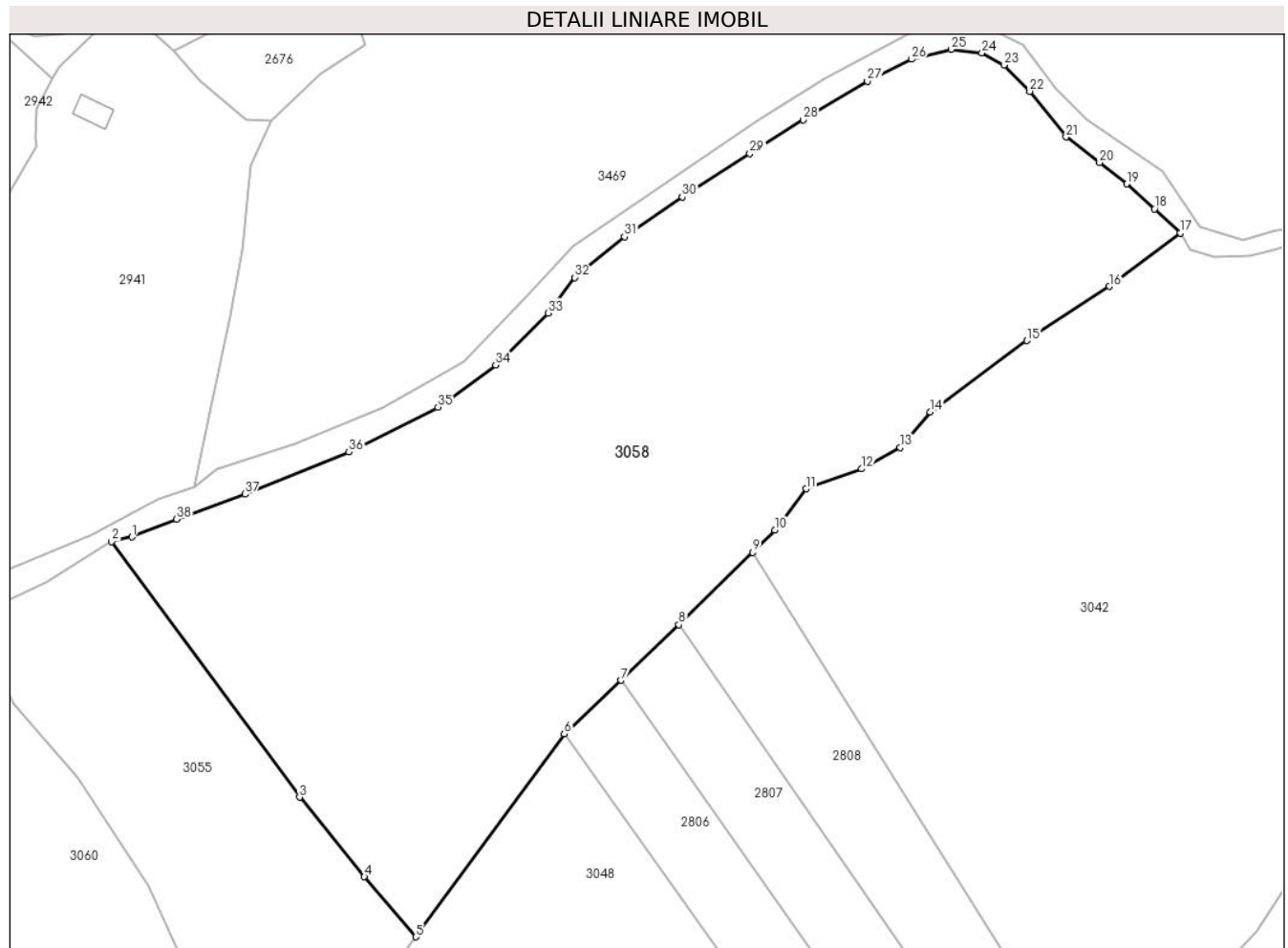
C. Partea III. SARCINI .

Inscrieri privind dezmembramintele dreptului de proprietate, drepturi reale de garanție și sarcini	Referințe
NU SUNT	

Teren

Nr cadastral	Suprafața (mp)*	Observații / Referințe
	17.798	

* Suprafața este determinată în planul de proiecție Stereo 70.



Date referitoare la teren

Crt	Categorie folosință	Intravilan	Suprafața (mp)	Tarla	Parcelă	Nr. topo	Observații / Referințe
1	faneata	DA	2.660	-	-	-	
2	faneata	NU	15.138	-	-	-	

Lungime Segmente

1) Valorile lungimilor segmentelor sunt obținute din proiecție în plan.

Punct început	X / Y	Punct sfârșit	X / Y	Lungime segment (** (m))
1	511.000,026 414.834,702	2	510.995,428 414.833,653	4.716
3	511.038,024 414.775,81	4	511.052,706 414.757,82	23.221
5	511.064,346 414.744,185	6	511.097,993 414.790,118	56.938
7	511.110,84 414.802,265	8	511.123,957 414.814,82	18.157

Punct început	X / Y	Punct sfârșit	X / Y	Lungime segment (** (m))
2	510.995,428 414.833,653	3	511.038,024 414.775,81	71.835
4	511.052,706 414.757,82	5	511.064,346 414.744,185	17.928
6	511.097,993 414.790,118	7	511.110,84 414.802,265	17.68
8	511.123,957 414.814,82	9	511.140,7 414.831,21	23.43

Punct început	X / Y	Punct sfârșit	X / Y	Lungime segment (** (m))
9	511.140,7 414.831,21	10	511.145,722 414.836,234	7.104
11	511.152,822 414.845,593	12	511.165,407 414.850,11	13.371
13	511.174,12 414.854,951	14	511.180,896 414.863,018	10.535
15	511.202,839 414.879,153	16	511.221,555 414.891,415	22.375
17	511.237,609 414.903,516	18	511.231,72 414.908,921	7.993
19	511.225,428 414.914,568	20	511.219,297 414.919,409	7.812
21	511.211,713 414.925,217	22	511.203,485 414.935,543	13.203
23	511.197,676 414.941,513	24	511.192,674 414.944,256	5.705
25	511.185,736 414.945,063	26	511.176,701 414.942,804	9.313
27	511.166,698 414.937,802	28	511.152,176 414.929,089	16.935
29	511.140,075 414.921,506	30	511.124,747 414.911,664	18.216
31	511.111,678 414.902,629	32	511.100,384 414.893,432	14.565
33	511.094,414 414.885,364	34	511.082,475 414.873,586	16.771
35	511.069,405 414.864,067	36	511.049,237 414.853,902	22.585
37	511.025,681 414.844,382	38	511.010,191 414.838,735	16.487

Punct început	X / Y	Punct sfârșit	X / Y	Lungime segment (** (m))
10	511.145,722 414.836,234	11	511.152,822 414.845,593	11.747
12	511.165,407 414.850,11	13	511.174,12 414.854,951	9.968
14	511.180,896 414.863,018	15	511.202,839 414.879,153	27.237
16	511.221,555 414.891,415	17	511.237,609 414.903,516	20.104
18	511.231,72 414.908,921	19	511.225,428 414.914,568	8.454
20	511.219,297 414.919,409	21	511.211,713 414.925,217	9.552
22	511.203,485 414.935,543	23	511.197,676 414.941,513	8.33
24	511.192,674 414.944,256	25	511.185,736 414.945,063	6.985
26	511.176,701 414.942,804	27	511.166,698 414.937,802	11.184
28	511.152,176 414.929,089	29	511.140,075 414.921,506	14.281
30	511.124,747 414.911,664	31	511.111,678 414.902,629	15.888
32	511.100,384 414.893,432	33	511.094,414 414.885,364	10.037
34	511.082,475 414.873,586	35	511.069,405 414.864,067	16.169
36	511.049,237 414.853,902	37	511.025,681 414.844,382	25.407
38	511.010,191 414.838,735	1	511.000,026 414.834,702	10.936

** Lungimile segmentelor sunt determinate în planul de proiecție Stereo 70 și sunt rotunjite la 1 milimetru.

*** Distanța dintre puncte este formată din segmente cumulate ce sunt mai mici decât valoarea 1 milimetru.

**DATE DESPRE IMOBILUL NR. 3059**

Oficiul de Cadastru și Publicitate Imobiliară ARGES
Biroul de Cadastru și Publicitate Imobiliară Campulung

A. Partea I. Descrierea imobilului

TEREN Extravilan

Adresa: Jud. Arges

Nr. Crt	Nr cadastral Nr. topografic	Suprafața* (mp)	Observații / Referințe
A1		5.717	Sector cadastral:35 Teren neimprejmit;

B. Partea II. Proprietari și acte

Inscrieri privitoare la dreptul de proprietate și alte drepturi reale		Referințe
/		
Act Administrativ nr. 4926, din 11/11/2024 emis de PRIMĂRIA COMUNEI MIOARELE;		
B1	Inscrierea posesiei, drept de PROPRIETATE, dobandit prin Lege, cota actuala 1/1, cota initiala 1/1 1) NEIDENTIFICAT NEIDENTIFICAT	A1
Act Normativ nr. 7, din 13/03/1996 emis de PARLAMENTUL ROMÂNIEI (art.13);		
B2	Se notează mențiunea de proprietar neidentificat	A1

C. Partea III. SARCINI .

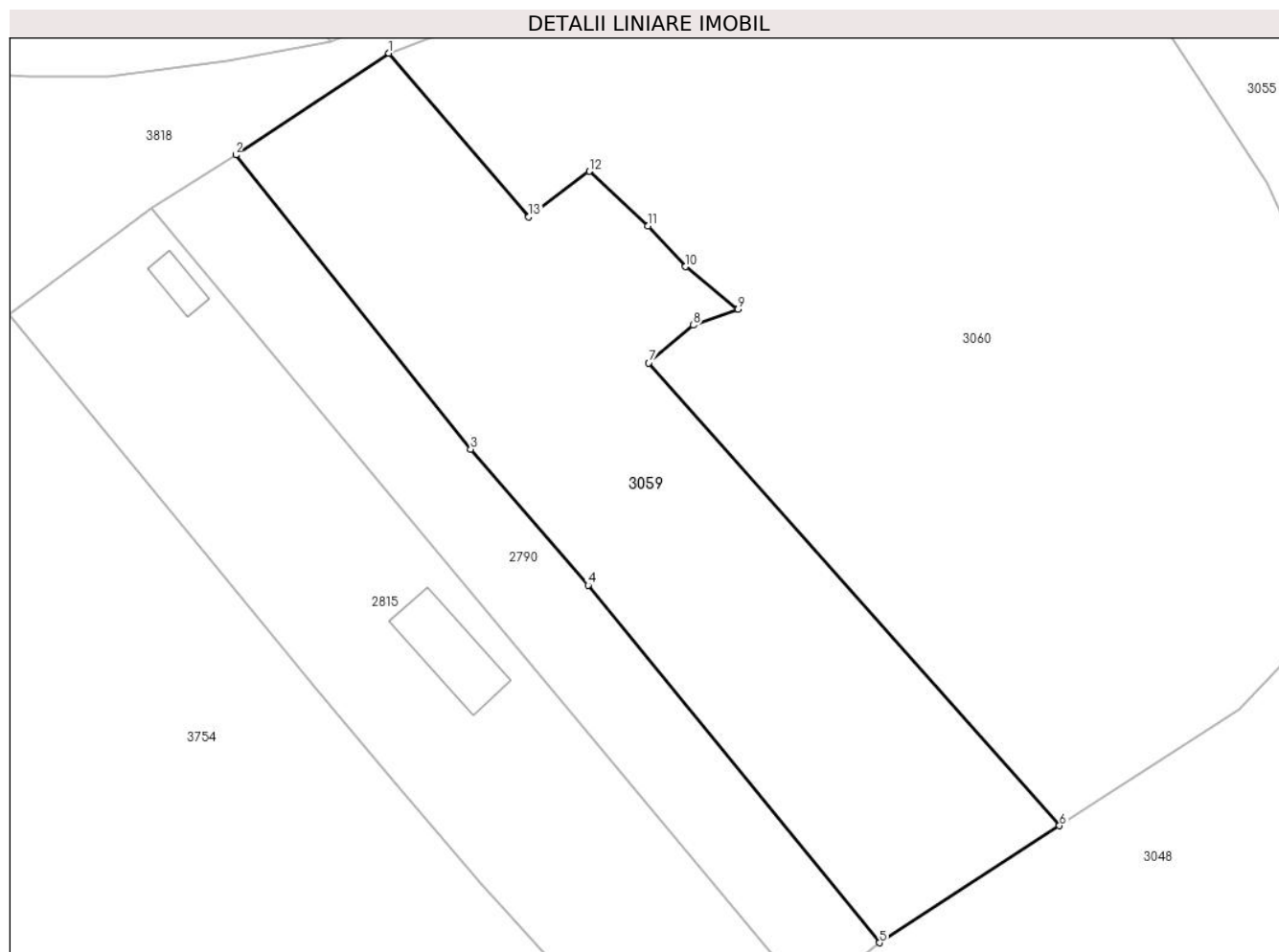
Inscrieri privind dezmembramintele dreptului de proprietate, drepturi reale de garanție și sarcini	Referințe
NU SUNT	

Anexa Nr. 1 La Partea I

Teren

Nr cadastral	Suprafața (mp)*	Observații / Referințe
	5.717	

* Suprafața este determinată în planul de proiecție Stereo 70.



Date referitoare la teren

Crt	Categorie folosință	Intra vilan	Suprafața (mp)	Tarla	Parcelă	Nr. topo	Observații / Referințe
1	faneata	NU	5.717	-	-	-	

Lungime Segmente

1) Valorile lungimilor segmentelor sunt obținute din proiecție în plan.

Punct început	X / Y	Punct sfârșit	X / Y	Lungime segment (** (m)
1	510.860,946 414.776,939	2	510.836,04 414.760,4	29.897
2	510.836,04 414.760,4	3	510.874,24 414.712,59	61.197
3	510.874,24 414.712,59	4	510.893,37 414.690,46	29.252
4	510.893,37 414.690,46	5	510.940,74 414.632,36	74.964
5	510.940,74 414.632,36	6	510.970,027 414.651,395	34.929

Punct început	X / Y	Punct sfârșit	X / Y	Lungime segment (** (m)
6	510.970,027 414.651,395	7	510.903,218 414.726,599	100.594
7	510.903,218 414.726,599	8	510.910,479 414.732,73	9.503
8	510.910,479 414.732,73	9	510.917,74 414.735,312	7.706
9	510.917,74 414.735,312	10	510.909,188 414.742,25	11.012
10	510.909,188 414.742,25	11	510.903,057 414.748,865	9.019
11	510.903,057 414.748,865	12	510.893,538 414.757,739	13.014
12	510.893,538 414.757,739	13	510.883,695 414.750,317	12.328
13	510.883,695 414.750,317	1	510.860,946 414.776,939	35.018

** Lungimile segmentelor sunt determinate în planul de proiecție Stereo 70 și sunt rotunjite la 1 milimetru.

*** Distanța dintre puncte este formată din segmente cumulate ce sunt mai mici decât valoarea 1 milimetru.

**DATE DESPRE IMOBILUL NR. 3060**

Oficiul de Cadastru și Publicitate Imobiliară ARGES
Biroul de Cadastru și Publicitate Imobiliară Campulung

A. Partea I. Descrierea imobilului

TEREN Extravilan

Adresa: Jud. Arges

Nr. Crt	Nr cadastral Nr. topografic	Suprafața* (mp)	Observații / Referințe
A1		13.685	Sector cadastral:35 Teren neimprejmut;

B. Partea II. Proprietari și acte

Inscrieri privitoare la dreptul de proprietate și alte drepturi reale	Referințe
/	
Act Administrativ nr. 4926, din 11/11/2024 emis de PRIMĂRIA COMUNEI MIOARELE;	
B1	Inscrierea posesiei, drept de PROPRIETATE, dobandit prin Lege, cota actuala 1/1, cota initiala 1/1 1) NEIDENTIFICAT NEIDENTIFICAT
Act Normativ nr. 7, din 13/03/1996 emis de PARLAMENTUL ROMÂNIEI (art.13);	
B2	Se notează mențiunea de proprietar neidentificat

C. Partea III. SARCINI .

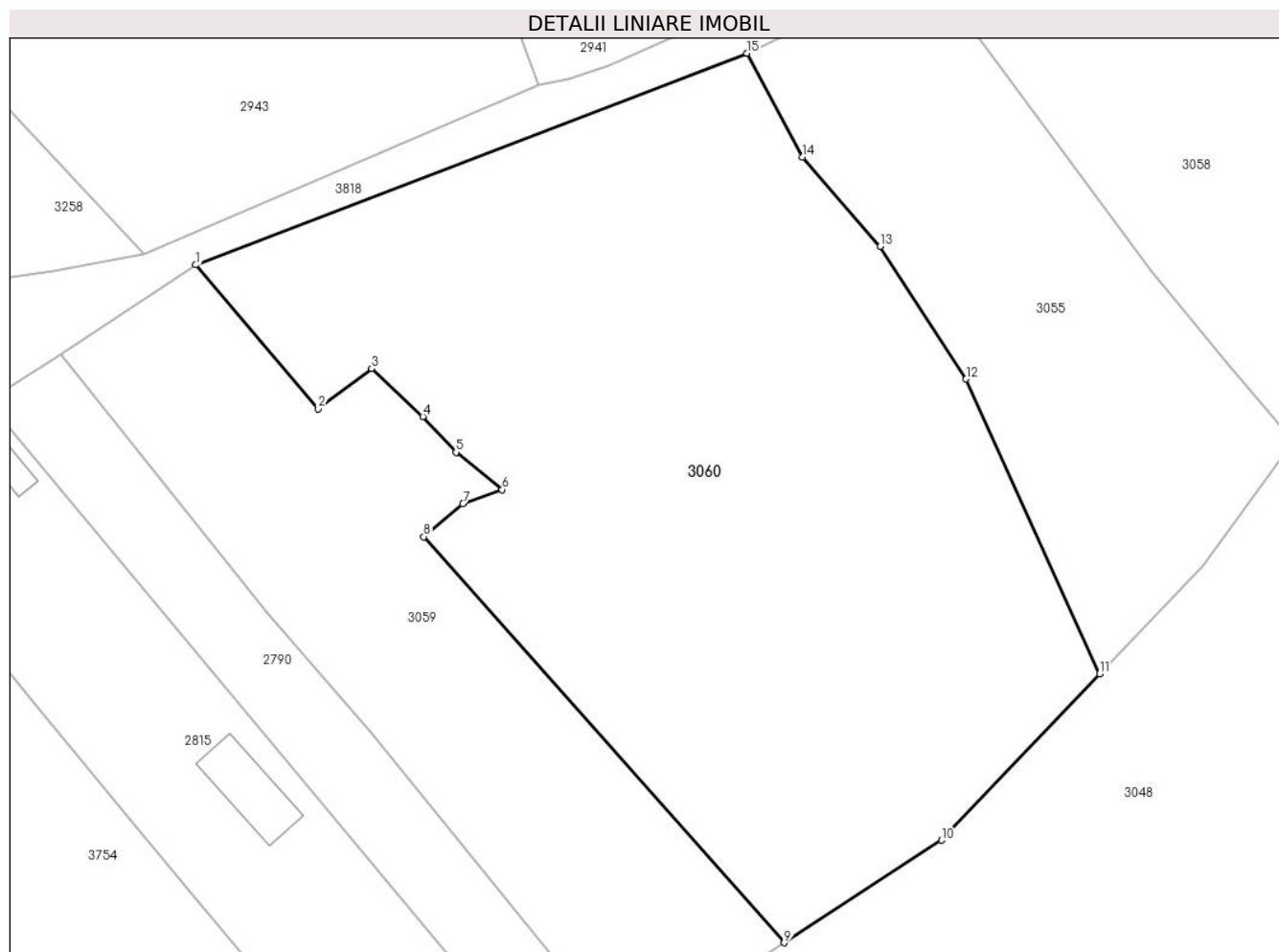
Inscrieri privind dezmembramintele dreptului de proprietate, drepturi reale de garanție și sarcini	Referințe
NU SUNT	

Anexa Nr. 1 La Partea I

Teren

Nr cadastral	Suprafața (mp)*	Observații / Referințe
	13.685	

* Suprafața este determinată în planul de proiecție Stereo 70.



Date referitoare la teren

Crt	Categorie folosință	Intra vilan	Suprafața (mp)	Tarla	Parcelă	Nr. topo	Observații / Referințe
1	faneata	NU	13.685	-	-	-	

Lungime Segmente

1) Valorile lungimilor segmentelor sunt obținute din proiecție în plan.

Punct început	X / Y	Punct sfârșit	X / Y	Lungime segment (** (m)
1	510.860,946 414.776,939	2	510.883,695 414.750,317	35.018
2	510.883,695 414.750,317	3	510.893,538 414.757,739	12.328
3	510.893,538 414.757,739	4	510.903,057 414.748,865	13.014
4	510.903,057 414.748,865	5	510.909,188 414.742,25	9.019
5	510.909,188 414.742,25	6	510.917,74 414.735,312	11.012

Punct început	X / Y	Punct sfârșit	X / Y	Lungime segment (** (m)
6	510.917,74 414.735,312	7	510.910,479 414.732,73	7.706
7	510.910,479 414.732,73	8	510.903,218 414.726,599	9.503
8	510.903,218 414.726,599	9	510.970,027 414.651,395	100.594
9	510.970,027 414.651,395	10	510.999,22 414.670,37	34.818
10	510.999,22 414.670,37	11	511.028,508 414.701,22	42.538
11	511.028,508 414.701,22	12	511.003,737 414.755,803	59.941
12	511.003,737 414.755,803	13	510.987,764 414.780,328	29.268
13	510.987,764 414.780,328	14	510.973,404 414.796,946	21.963
14	510.973,404 414.796,946	15	510.963,078 414.816,147	21.801
15	510.963,078 414.816,147	1	510.860,946 414.776,939	109.399

** Lungimile segmentelor sunt determinate în planul de proiecție Stereo 70 și sunt rotunjite la 1 milimetru.

*** Distanța dintre puncte este formată din segmente cumulate ce sunt mai mici decât valoarea 1 milimetru.

**DATE DESPRE IMOBILUL NR. 3061**

Oficiul de Cadastru și Publicitate Imobiliară ARGES
Biroul de Cadastru și Publicitate Imobiliară Campulung

A. Partea I. Descrierea imobilului

TEREN Extravilan

Adresa: Jud. Arges

Nr. Crt	Nr cadastral Nr. topografic	Suprafața* (mp)	Observații / Referințe
A1		17.785	Sector cadastral:35 Teren neimprejmit;

B. Partea II. Proprietari și acte

Inscrieri privitoare la dreptul de proprietate și alte drepturi reale		Referințe
/		
Act Administrativ nr. 4926, din 11/11/2024 emis de PRIMĂRIA COMUNEI MIOARELE;		
B1	Inscrierea posesiei, drept de PROPRIETATE, dobandit prin Lege, cota actuala 1/1, cota initiala 1/1 1) NEIDENTIFICAT NEIDENTIFICAT	A1
Act Normativ nr. 7, din 13/03/1996 emis de PARLAMENTUL ROMÂNIEI (art.13);		
B2	Se notează mențiunea de proprietar neidentificat	A1

C. Partea III. SARCINI .

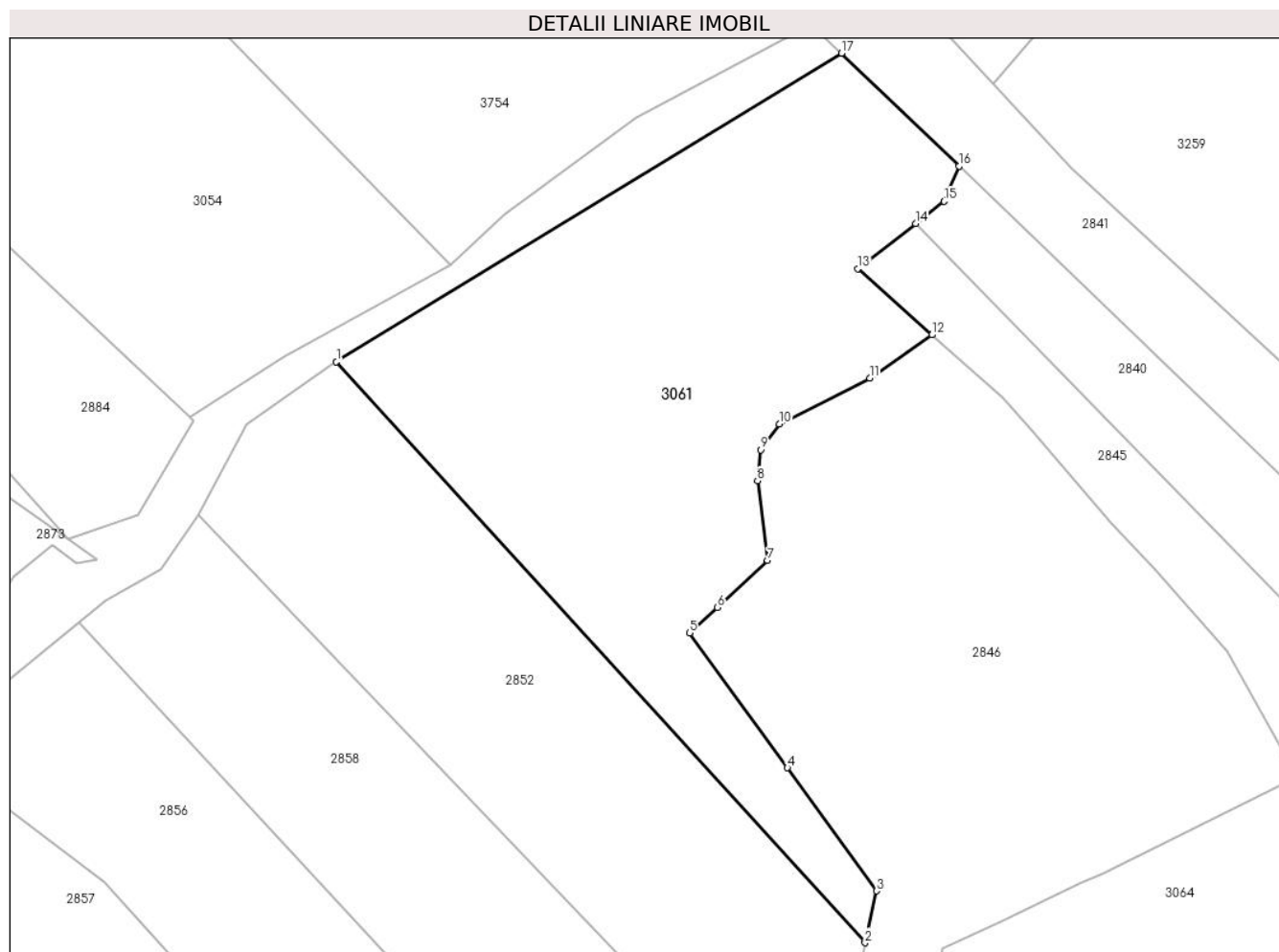
Inscrieri privind dezmembramintele dreptului de proprietate, drepturi reale de garanție și sarcini	Referințe
NU SUNT	

Anexa Nr. 1 La Partea I

Teren

Nr cadastral	Suprafața (mp)*	Observații / Referințe
	17.785	

* Suprafața este determinată în planul de proiecție Stereo 70.



Date referitoare la teren

Crt	Categorie folosință	Intra vilan	Suprafața (mp)	Tarla	Parcelă	Nr. topo	Observații / Referințe
1	faneata	NU	17.785	-	-	-	

Lungime Segmente

1) Valorile lungimilor segmentelor sunt obținute din proiecție în plan.

Punct început	X / Y	Punct sfârșit	X / Y	Lungime segment (** (m)
1	510.632,75 414.359,63	2	510.788,429 414.188,595	231.277
2	510.788,429 414.188,595	3	510.791,823 414.203,866	15.644
3	510.791,823 414.203,866	4	510.765,55 414.240,106	44.762
4	510.765,55 414.240,106	5	510.736,781 414.279,789	49.014
5	510.736,781 414.279,789	6	510.744,919 414.287,306	11.078

Punct început	X / Y	Punct sfârşit	X / Y	Lungime segment (** (m)
6	510.744,919 414.287,306	7	510.759,746 414.301,116	20.262
7	510.759,746 414.301,116	8	510.756,746 414.324,557	23.632
8	510.756,746 414.324,557	9	510.757,66 414.333,676	9.165
9	510.757,66 414.333,676	10	510.763,177 414.341,253	9.373
10	510.763,177 414.341,253	11	510.789,827 414.354,744	29.87
11	510.789,827 414.354,744	12	510.808,082 414.367,507	22.274
12	510.808,082 414.367,507	13	510.786,238 414.386,997	29.275
13	510.786,238 414.386,997	14	510.803,282 414.400,276	21.606
14	510.803,282 414.400,276	15	510.811,687 414.406,823	10.654
15	510.811,687 414.406,823	16	510.816,082 414.417,175	11.246
16	510.816,082 414.417,175	17	510.781,513 414.450,381	47.934
17	510.781,513 414.450,381	1	510.632,75 414.359,63	174.259

** Lungimile segmentelor sunt determinate în planul de proiecție Stereo 70 și sunt rotunjite la 1 milimetru.

*** Distanța dintre puncte este formată din segmente cumulate ce sunt mai mici decât valoarea 1 milimetru.

**DATE DESPRE IMOBILUL NR. 3062**

Oficiul de Cadastru și Publicitate Imobiliară ARGES
Biroul de Cadastru și Publicitate Imobiliară Campulung

A. Partea I. Descrierea imobilului

TEREN Extravilan

Adresa: Jud. Arges, sat Suslanesti, pct''Salcie'

Nr. Crt	Nr cadastral Nr. topografic	Suprafața* (mp)	Observații / Referințe
A1	81395	Din acte: 4.075 Masurata: 4.077	Sector cadastral:4 Teren neimprejmuit;

B. Partea II. Proprietari și acte

Inscrieri privitoare la dreptul de proprietate și alte drepturi reale	Referințe
25192 / 16/11/2022	
Act Notarial nr. 149/2022, din 01/11/2022 emis de Ionescu Iulia (act notarial nr 150/2022 din 01.11.2022, emis de notar public Ionescu Iulia);	
B1	A1
Intabulare, drept de PROPRIETATE-bun propriu, dobandit prin Succesiune, cota actuala 1/1, cota initiala 1/1 1) BOMBOSI CATALIN ION	

C. Partea III. SARCINI .

Inscrieri privind dezmembramintele dreptului de proprietate, drepturi reale de garanție și sarcini	Referințe
NU SUNT	

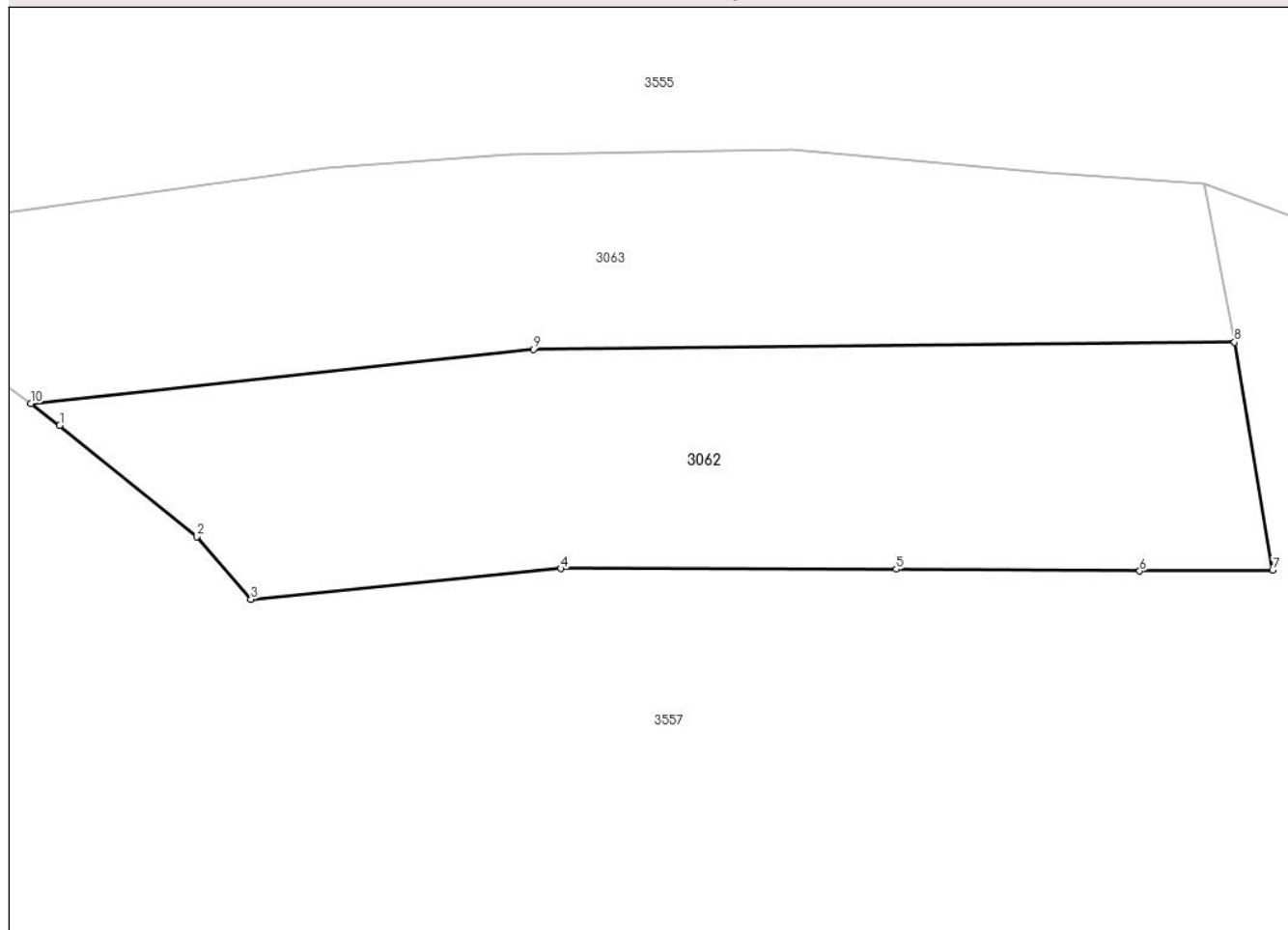
Anexa Nr. 1 La Partea I

Teren

Nr cadastral	Suprafața (mp)*	Observații / Referințe
81395	Din acte: 4.075 Masurata: 4.077	

* Suprafața este determinată în planul de proiecție Stereo 70.

DETALII LINIARE IMOBIL



Date referitoare la teren

Crt	Categorie folosință	Intra vilan	Suprafața (mp)	Tarla	Parcelă	Nr. topo	Observații / Referințe
1	faneata	NU	4.077	-	-	-	

Lungime Segmente

1) Valorile lungimilor segmentelor sunt obținute din proiecție în plan.

Punct început	X / Y	Punct sfârșit	X / Y	Lungime segment (** (m)
1	509.292,994 416.912,645	2	509.310,64 416.898,31	22.735
2	509.310,64 416.898,31	3	509.317,59 416.890,23	10.658
3	509.317,59 416.890,23	4	509.357,5 416.894,18	40.105
4	509.357,5 416.894,18	5	509.400,7 416.894,11	43.2
5	509.400,7 416.894,11	6	509.432,03 416.893,86	31.331

Punct început	X / Y	Punct sfârșit	X / Y	Lungime segment (** (m)
6	509.432,03 416.893,86	7	509.449,14 416.893,99	17.11
7	509.449,14 416.893,99	8	509.444,21 416.923,32	29.741
8	509.444,21 416.923,32	9	509.353,97 416.922,4	90.245
9	509.353,97 416.922,4	10	509.289,28 416.915,44	65.063
10	509.289,28 416.915,44	1	509.292,994 416.912,645	4.648

** Lungimile segmentelor sunt determinate în planul de proiecție Stereo 70 și sunt rotunjite la 1 milimetru.

*** Distanța dintre puncte este formată din segmente cumulate ce sunt mai mici decât valoarea 1 milimetru.

**DATE DESPRE IMOBILUL NR. 3063**

Oficiul de Cadastru și Publicitate Imobiliară ARGES
Biroul de Cadastru și Publicitate Imobiliară Campulung

A. Partea I. Descrierea imobilului

TEREN Extravilan

Adresa: Jud. Arges, sat Suslanesti, pct"Salcie"

Nr. Crt	Nr cadastral Nr. topografic	Suprafața* (mp)	Observații / Referințe
A1	81396	4.075	Sector cadastral:4 Teren neimprejmuit; Fara gard intre punctele11-12-2

B. Partea II. Proprietari și acte

Inscrieri privitoare la dreptul de proprietate și alte drepturi reale		Referințe
4033 / 03/03/2021		
Act Notarial nr. 572, din 01/03/2021 emis de Simion Aurelia Maria;		
B1	Intabulare, drept de PROPRIETATE-bun propriu, dobandit prin Conventie, cota actuala 1/1, cota initiala 1/1 1) BOMBOȘI MARIA-MIHAELA	A1

C. Partea III. SARCINI .

Inscrieri privind dezmembramintele dreptului de proprietate, drepturi reale de garanție și sarcini	Referințe
NU SUNT	

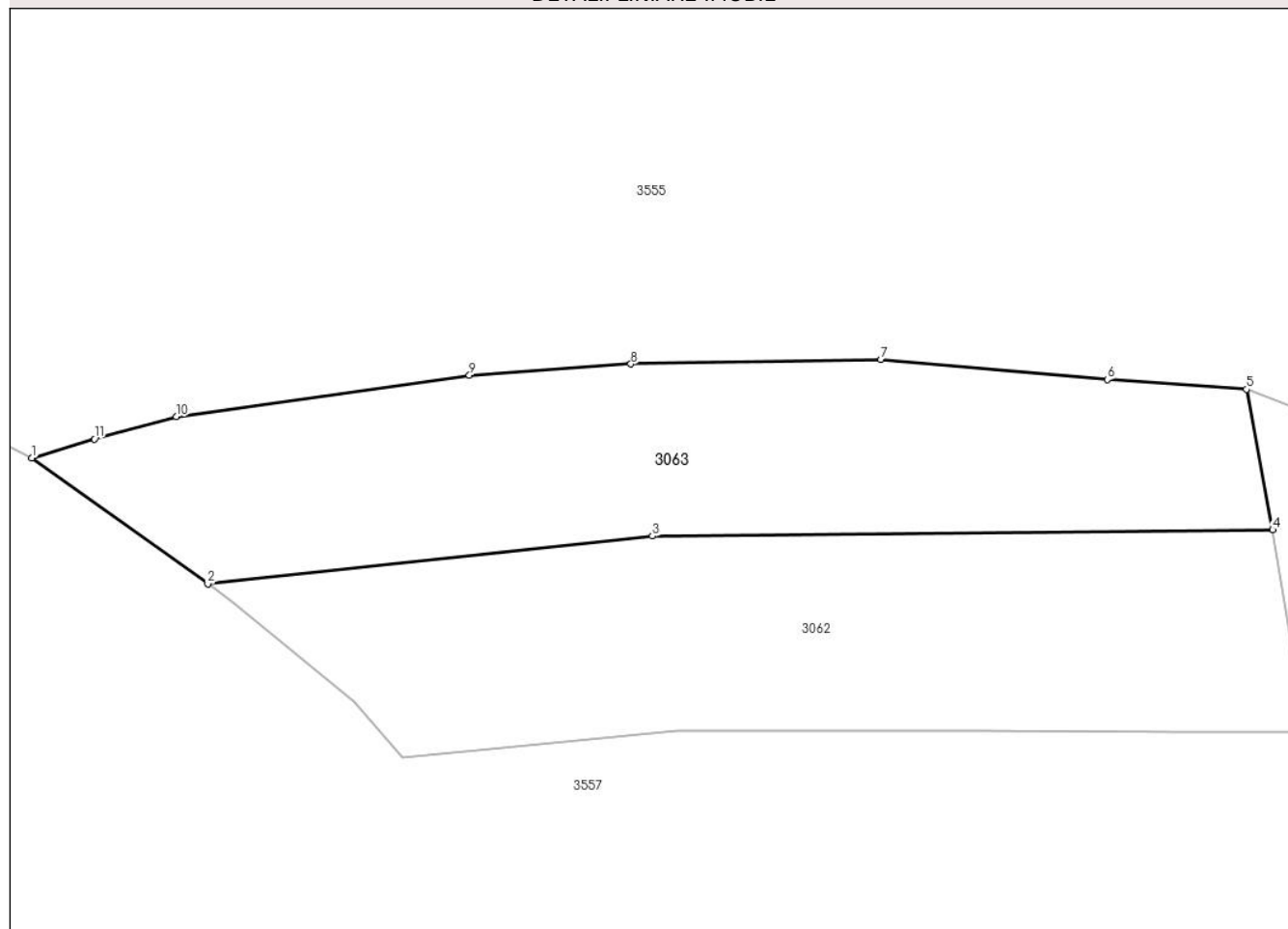
Anexa Nr. 1 La Partea I

Teren

Nr cadastral	Suprafața (mp)*	Observații / Referințe
81396	4.075	Fara gard intre punctele11-12-2

* Suprafața este determinată în planul de proiecție Stereo 70.

DETALII LINIARE IMOBIL



Date referitoare la teren

Crt	Categorie folosință	Intra vilan	Suprafața (mp)	Tarla	Parcelă	Nr. topo	Observații / Referințe
1	faneata	NU	4.075	-	-	-	

Lungime Segmente

1) Valorile lungimilor segmentelor sunt obținute din proiecție în plan.

Punct început	X / Y	Punct sfârșit	X / Y	Lungime segment (** (m)
1	509.263,7 416.933,74	2	509.289,28 416.915,44	31.452
2	509.289,28 416.915,44	3	509.353,97 416.922,4	65.063
3	509.353,97 416.922,4	4	509.444,21 416.923,32	90.245
4	509.444,21 416.923,32	5	509.440,41 416.943,74	20.771
5	509.440,41 416.943,74	6	509.420,15 416.945,16	20.31

Punct început	X / Y	Punct sfârșit	X / Y	Lungime segment (** (m)
6	509.420,15 416.945,16	7	509.387,23 416.948,07	33.048
7	509.387,23 416.948,07	8	509.350,85 416.947,4	36.386
8	509.350,85 416.947,4	9	509.327,36 416.945,77	23.546
9	509.327,36 416.945,77	10	509.284,71 416.939,74	43.074
10	509.284,71 416.939,74	11	509.272,79 416.936,5	12.352
11	509.272,79 416.936,5	1	509.263,7 416.933,74	9.5

** Lungimile segmentelor sunt determinate în planul de proiecție Stereo 70 și sunt rotunjite la 1 milimetru.

*** Distanța dintre puncte este formată din segmente cumulate ce sunt mai mici decât valoarea 1 milimetru.

**DATE DESPRE IMOBILUL NR. 3064**

Oficiul de Cadastru și Publicitate Imobiliară ARGES
Biroul de Cadastru și Publicitate Imobiliară Campulung

A. Partea I. Descrierea imobilului

TEREN Extravilan

Adresa: Jud. Arges

Nr. Crt	Nr cadastral Nr. topografic	Suprafața* (mp)	Observații / Referințe
A1		19.611	Sector cadastral:35 Teren neimprejmuit;

B. Partea II. Proprietari și acte

Inscrieri privitoare la dreptul de proprietate și alte drepturi reale		Referințe
/		
Act Administrativ nr. 4926, din 11/11/2024 emis de PRIMĂRIA COMUNEI MIOARELE;		
B1	Inscrierea posesiei, drept de PROPRIETATE, dobandit prin Lege, cota actuala 1/1, cota initiala 1/1 1) NEIDENTIFICAT NEIDENTIFICAT	A1
Act Normativ nr. 7, din 13/03/1996 emis de PARLAMENTUL ROMÂNIEI (art.13);		
B2	Se notează mențiunea de proprietar neidentificat	A1

C. Partea III. SARCINI .

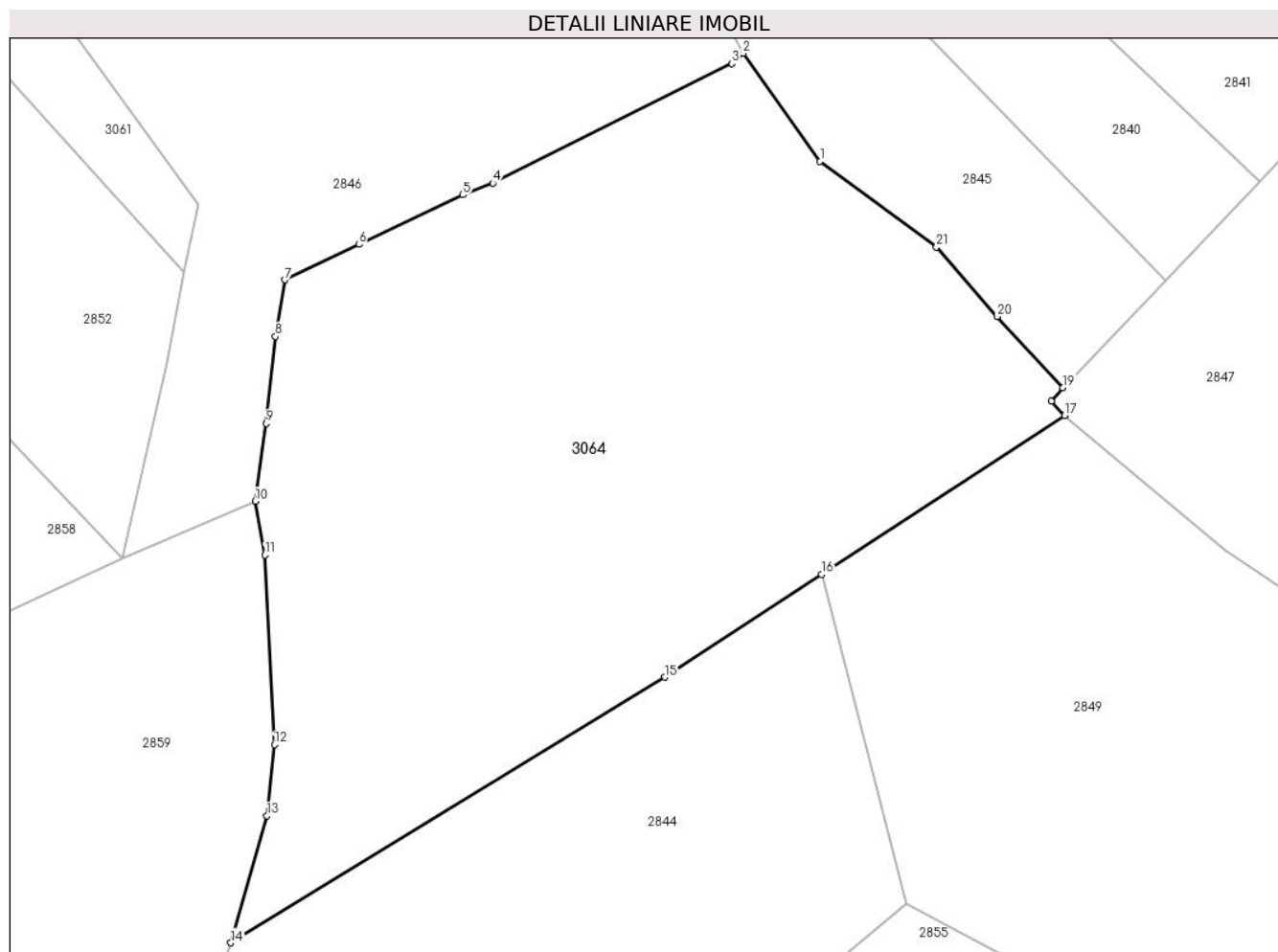
Inscrieri privind dezmembramintele dreptului de proprietate, drepturi reale de garanție și sarcini	Referințe
NU SUNT	

Anexa Nr. 1 La Partea I

Teren

Nr cadastral	Suprafața (mp)*	Observații / Referințe
	19.611	

* Suprafața este determinată în planul de proiecție Stereo 70.



Date referitoare la teren

Crt	Categorie folosință	Intravilan	Suprafața (mp)	Tarla	Parcelă	Nr. topo	Observații / Referințe
1	faneata	NU	19.611	-	-	-	

Lungime Segmente

1) Valorile lungimilor segmentelor sunt obținute din proiecție în plan.

Punct început	X / Y	Punct sfârșit	X / Y	Lungime segment (** (m)
1	510.932,83 414.213,786	2	510.915,363 414.238,27	30.076
3	510.912,842 414.235,914	4	510.858,53 414.208,801	60.703
5	510.851,732 414.206,139	6	510.828,156 414.194,905	26.116
7	510.811,294 414.186,853	8	510.809,227 414.173,997	13.021
9	510.807,1 414.154,347	10	510.804,617 414.136,662	17.858

Punct început	X / Y	Punct sfârșit	X / Y	Lungime segment (** (m)
2	510.915,363 414.238,27	3	510.912,842 414.235,914	3.451
4	510.858,53 414.208,801	5	510.851,732 414.206,139	7.301
6	510.828,156 414.194,905	7	510.811,294 414.186,853	18.686
8	510.809,227 414.173,997	9	510.807,1 414.154,347	19.765
10	510.804,617 414.136,662	11	510.806,802 414.124,428	12.428

Punct început	X / Y	Punct sfârșit	X / Y	Lungime segment (** (m)
11	510.806,802 414.124,428	12	510.808,974 414.081,45	43.033
13	510.807,262 414.065,325	14	510.799,067 414.036,509	29.959
15	510.897,598 414.096,751	16	510.933,186 414.120,049	42.536
17	510.988,323 414.156,145	18	510.985,353 414.159,332	4.356
19	510.987,923 414.162,449	20	510.972,971 414.178,517	21.949
21	510.959,22 414.194,285	1	510.932,83 414.213,786	32.813

Punct început	X / Y	Punct sfârșit	X / Y	Lungime segment (** (m)
12	510.808,974 414.081,45	13	510.807,262 414.065,325	16.216
14	510.799,067 414.036,509	15	510.897,598 414.096,751	115.488
16	510.933,186 414.120,049	17	510.988,323 414.156,145	65.902
18	510.985,353 414.159,332	19	510.987,923 414.162,449	4.04
20	510.972,971 414.178,517	21	510.959,22 414.194,285	20.922

** Lungimile segmentelor sunt determinate în planul de proiecție Stereo 70 și sunt rotunjite la 1 milimetru.

*** Distanța dintre puncte este formată din segmente cumulate ce sunt mai mici decât valoarea 1 milimetru.

**DATE DESPRE IMOBILUL NR. 3065**

Oficiul de Cadastru și Publicitate Imobiliară ARGES
Biroul de Cadastru și Publicitate Imobiliară Campulung

A. Partea I. Descrierea imobilului

TEREN Extravilan

Adresa: Jud. Arges, pct. Muscel

Nr. Crt	Nr cadastral Nr. topografic	Suprafața* (mp)	Observații / Referințe
A1	81463	Din acte: 10.000 Masurata: 10.067	Sector cadastral:4 Teren imprejmuit;

B. Partea II. Proprietari și acte

Inscrieri privitoare la dreptul de proprietate și alte drepturi reale		Referințe
22308 / 19/10/2021		
Act Notarial nr. 1270, din 11/10/2021 emis de Alecsoiu Constantin;		
B2	Intabulare, drept de PROPRIETATE- bun comun, dobandit prin Conventie, cota actuala 1/1, cota initiala 1/1 1) DRAGNEA NICOLAE FLORIN 2) DRAGNEA MARILENA-CRISTINA, soti	A1

C. Partea III. SARCINI .

Inscrieri privind dezmembramintele dreptului de proprietate, drepturi reale de garanție și sarcini	Referințe
NU SUNT	

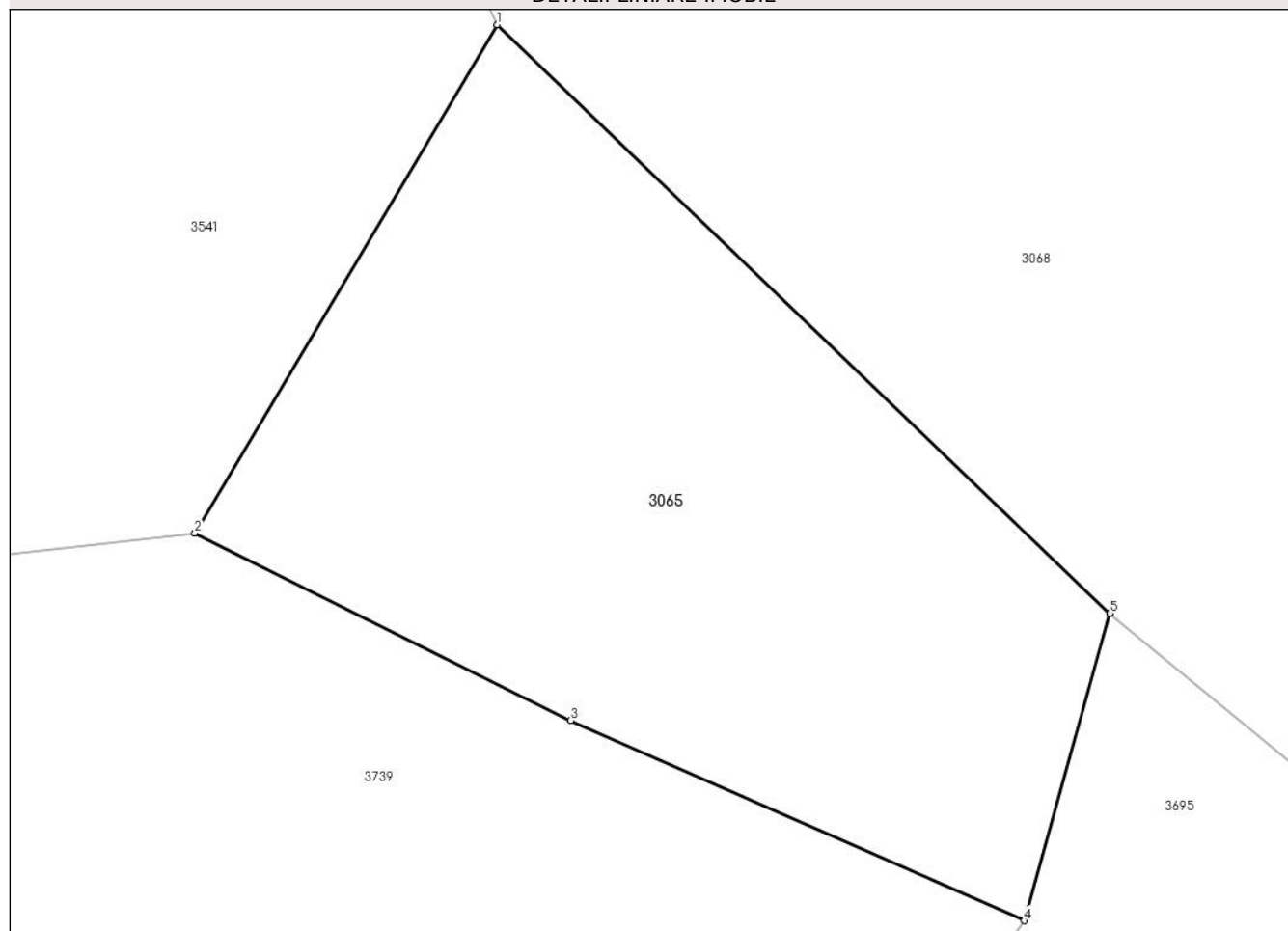
Anexa Nr. 1 La Partea I

Teren

Nr cadastral	Suprafața (mp)*	Observații / Referințe
81463	Din acte: 10.000 Masurata: 10.067	

* Suprafața este determinată în planul de proiecție Stereo 70.

DETALII LINIARE IMOBIL



Date referitoare la teren

Crt	Categorie folosință	Intravilan	Suprafața (mp)	Tarla	Parcelă	Nr. topo	Observații / Referințe
1	faneata	NU	10.067	-	-	-	

Lungime Segmente

1) Valorile lungimilor segmentelor sunt obținute din proiecție în plan.

Punct început	X / Y	Punct sfârșit	X / Y	Lungime segment (** (m)
1	508.900,48 416.929,056	2	508.852,08 416.847,794	94.584
2	508.852,08 416.847,794	3	508.912,246 416.817,83	67.214
3	508.912,246 416.817,83	4	508.984,766 416.785,819	79.271
4	508.984,766 416.785,819	5	508.998,47 416.834,973	51.029

Punct început	X / Y	Punct sfârșit	X / Y	Lungime segment (** (m)
5	508.998,47 416.834,973	1	508.900,48 416.929,056	135.844

** Lungimile segmentelor sunt determinate în planul de proiecție Stereo 70 și sunt rotunjite la 1 milimetru.

*** Distanța dintre puncte este formată din segmente cumulate ce sunt mai mici decât valoarea 1 milimetru.

**DATE DESPRE IMOBILUL NR. 3066**

Oficiul de Cadastru și Publicitate Imobiliară ARGES
Biroul de Cadastru și Publicitate Imobiliară Campulung

A. Partea I. Descrierea imobilului

TEREN Extravilan

Adresa: Jud. Arges, Punct 'Hodor'

Nr. Crt	Nr cadastral Nr. topografic	Suprafața* (mp)	Observații / Referințe
A1	81274	28.461	Sector cadastral:4 Teren neimprejmuit;

B. Partea II. Proprietari și acte

Inscrieri privitoare la dreptul de proprietate și alte drepturi reale		Referințe
22066 / 27/11/2019		
Act Notarial nr. 164, din 29/09/2015 emis de Birou Notarial Individual 'Dobre Dana' (act administrativ nr 108705 din 05.11.1999, emis de Comisia Judeteana Arges;act normativ nr 8663 din 27.11.2019, emis de Primaria comunei Leresti;act administrativ nr 3494 din 20.11.2019, emis de Primaria comunei Mioarele;act administrativ nr 3495 din 20.11.2019, emis de Primaria comunei Mioarele);		
B1	Intabulare, drept de PROPRIETATE, dobandit prin Succesiune, cota actuala 1/1, cota initiala 1/1 1) GRIGORESCU NICOLAE VICTORIN MIHAI	A1

C. Partea III. SARCINI .

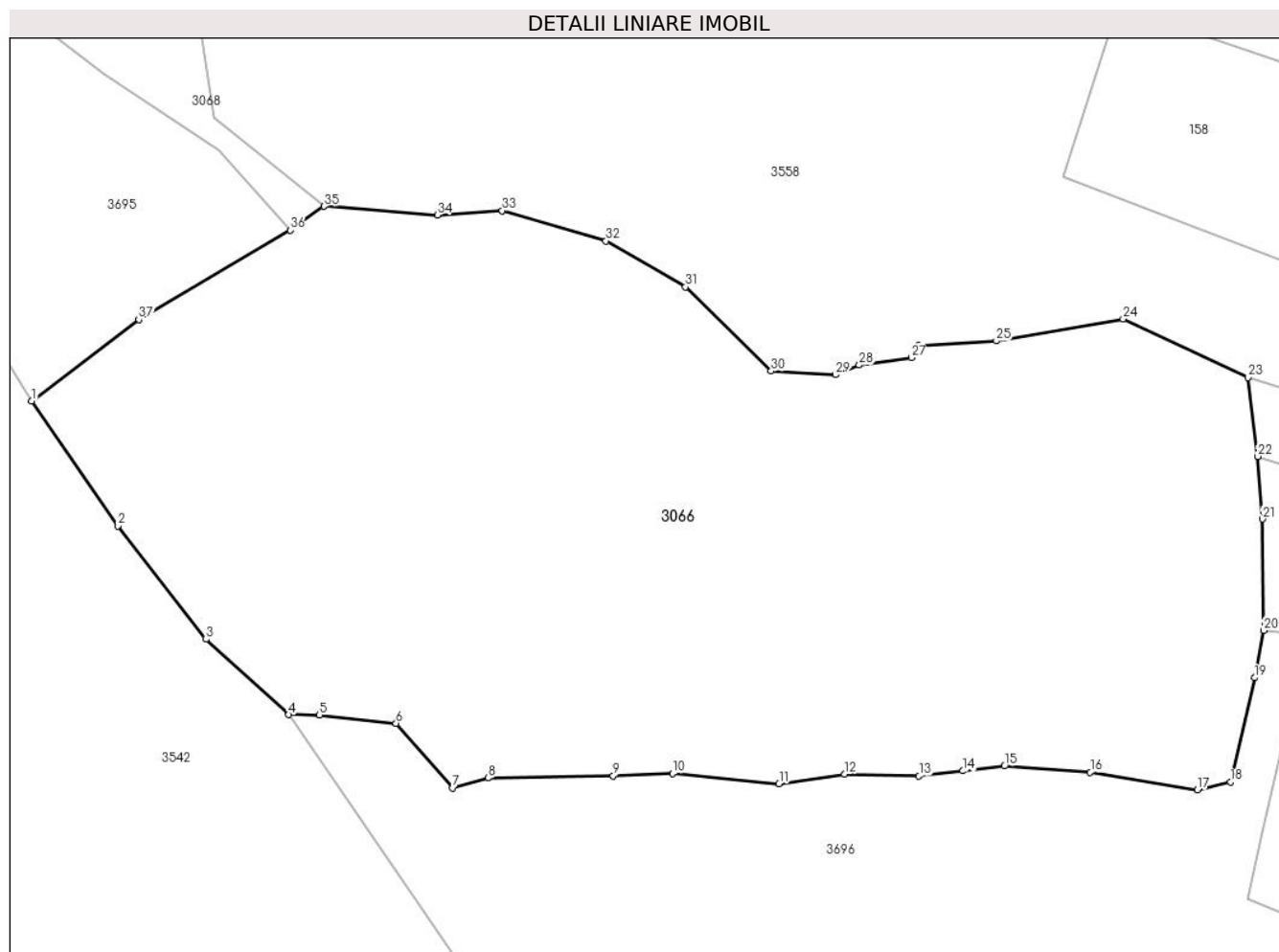
Inscrieri privind dezmembramintele dreptului de proprietate, drepturi reale de garanție și sarcini	Referințe
NU SUNT	

Anexa Nr. 1 La Partea I

Teren

Nr cadastral	Suprafața (mp)*	Observații / Referințe
81274	28.461	

* Suprafața este determinată în planul de proiecție Stereo 70.



Date referitoare la teren

Crt	Categorie folosință	Intra vilan	Suprafața (mp)	Tarla	Parcelă	Nr. topo	Observații / Referințe
1	livada	NU	28.461	20	-	-	

Lungime Segmente

1) Valorile lungimilor segmentelor sunt obținute din proiecție în plan.

Punct început	X / Y	Punct sfârșit	X / Y	Lungime segment (** (m)
1	509.174,196 416.609,336	2	509.194,326 416.580,203	35.411
3	509.214,876 416.553,792	4	509.234,186 416.536,22	26.108
5	509.241,345 416.536,102	6	509.259,194 416.534,21	17.949
7	509.272,311 416.519,105	8	509.280,607 416.521,473	8.627
9	509.309,845 416.521,967	10	509.323,654 416.522,544	13.821

Punct început	X / Y	Punct sfârșit	X / Y	Lungime segment (** (m)
2	509.194,326 416.580,203	3	509.214,876 416.553,792	33.464
4	509.234,186 416.536,22	5	509.241,345 416.536,102	7.16
6	509.259,194 416.534,21	7	509.272,311 416.519,105	20.005
8	509.280,607 416.521,473	9	509.309,845 416.521,967	29.242
10	509.323,654 416.522,544	11	509.348,542 416.520,071	25.011

Punct început	X / Y	Punct sfârșit	X / Y	Lungime segment (** (m)
11	509.348,542 416.520,071	12	509.363,752 416.522,382	15.385
13	509.381,167 416.521,895	14	509.391,428 416.523,114	10.333
15	509.401,059 416.524,235	16	509.421,112 416.522,784	20.105
17	509.446,104 416.518,727	18	509.453,788 416.520,538	7.895
19	509.459,434 416.544,789	20	509.461,565 416.555,855	11.269
21	509.461,265 416.581,785	22	509.460,095 416.596,413	14.675
23	509.457,925 416.614,774	24	509.428,774 416.628,408	32.182
25	509.399,201 416.623,322	26	509.380,911 416.622,196	18.325
27	509.379,388 416.619,442	28	509.367,229 416.617,691	12.284
29	509.361,719 416.615,414	30	509.346,666 416.616,289	15.078
31	509.326,721 416.635,869	32	509.308,157 416.646,629	21.457
33	509.283,949 416.653,675	34	509.268,855 416.652,687	15.126
35	509.242,395 416.654,687	36	509.234,567 416.649,09	9.623
37	509.199,227 416.628,27	1	509.174,196 416.609,336	31.385

Punct început	X / Y	Punct sfârșit	X / Y	Lungime segment (** (m)
12	509.363,752 416.522,382	13	509.381,167 416.521,895	17.422
14	509.391,428 416.523,114	15	509.401,059 416.524,235	9.696
16	509.421,112 416.522,784	17	509.446,104 416.518,727	25.319
18	509.453,788 416.520,538	19	509.459,434 416.544,789	24.9
20	509.461,565 416.555,855	21	509.461,265 416.581,785	25.932
22	509.460,095 416.596,413	23	509.457,925 416.614,774	18.489
24	509.428,774 416.628,408	25	509.399,201 416.623,322	30.007
26	509.380,911 416.622,196	27	509.379,388 416.619,442	3.147
28	509.367,229 416.617,691	29	509.361,719 416.615,414	5.962
30	509.346,666 416.616,289	31	509.326,721 416.635,869	27.95
32	509.308,157 416.646,629	33	509.283,949 416.653,675	25.213
34	509.268,855 416.652,687	35	509.242,395 416.654,687	26.535
36	509.234,567 416.649,09	37	509.199,227 416.628,27	41.017

** Lungimile segmentelor sunt determinate în planul de proiecție Stereo 70 și sunt rotunjite la 1 milimetru.

*** Distanța dintre puncte este formată din segmente cumulate ce sunt mai mici decât valoarea 1 milimetru.

**DATE DESPRE IMOBILUL NR. 3067**

Oficiul de Cadastru și Publicitate Imobiliară ARGES
Biroul de Cadastru și Publicitate Imobiliară Campulung

A. Partea I. Descrierea imobilului

TEREN Necunoscut

Adresa: Loc. Alunis, Jud. Arges

Nr. Crt	Nr cadastral Nr. topografic	Suprafața* (mp)	Observații / Referințe
A1		13.389	Sector cadastral:35 Teren imprejmuit;

B. Partea II. Proprietari și acte

Inscrieri privitoare la dreptul de proprietate și alte drepturi reale		Referințe
/		
Act Administrativ nr. 4926, din 11/11/2024 emis de PRIMĂRIA COMUNEI MIOARELE;		
B1	Inscrierea posesiei, drept de PROPRIETATE, dobandit prin Lege, cota actuala 1/1, cota initiala 1/1 1) NEIDENTIFICAT NEIDENTIFICAT	A1
Act Normativ nr. 7, din 13/03/1996 emis de PARLAMENTUL ROMÂNIEI (art.13);		
B2	Se notează mențiunea de proprietar neidentificat	A1

C. Partea III. SARCINI .

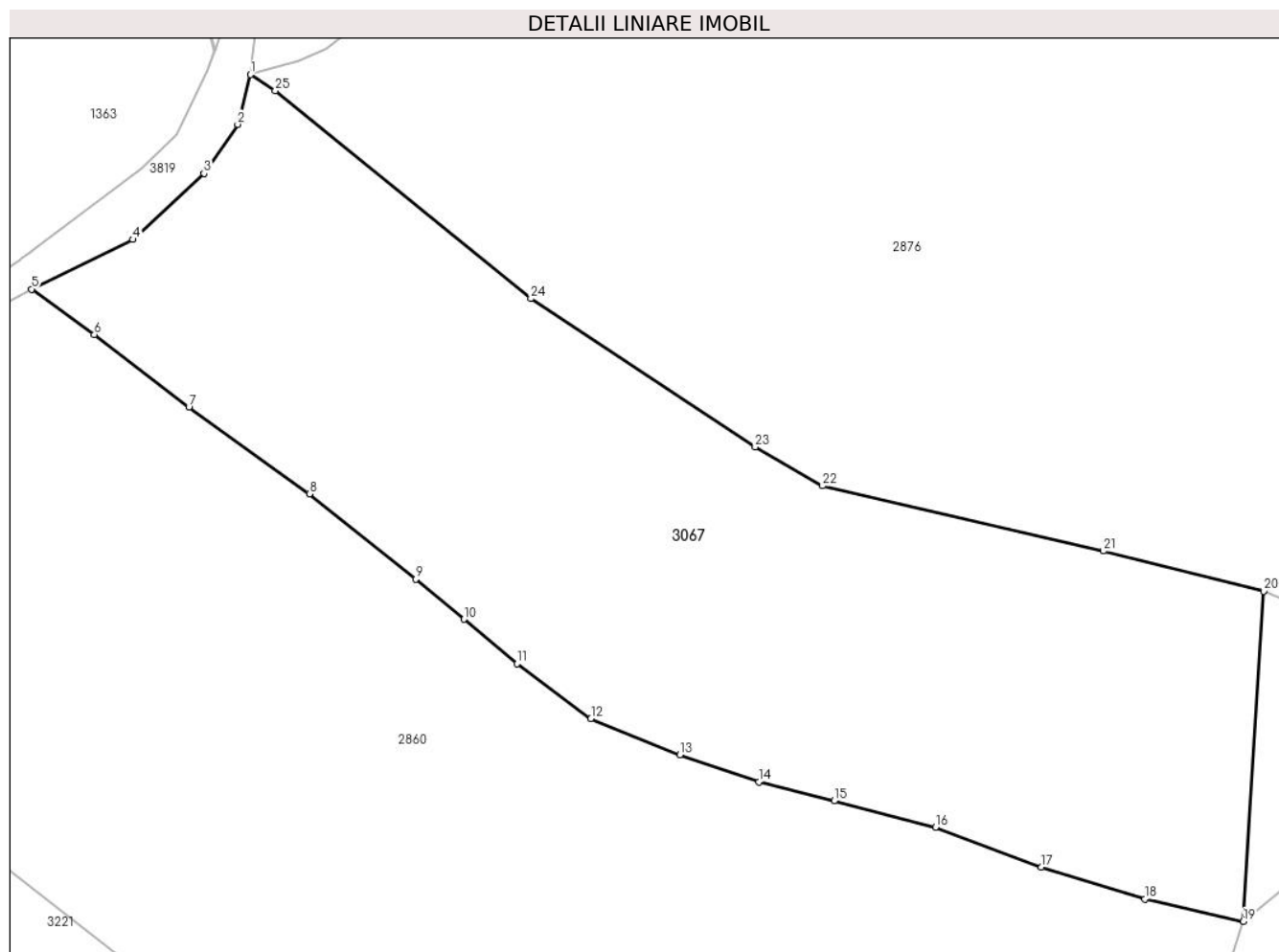
Inscrieri privind dezmembramintele dreptului de proprietate, drepturi reale de garanție și sarcini	Referințe
NU SUNT	

Anexa Nr. 1 La Partea I

Teren

Nr cadastral	Suprafața (mp)*	Observații / Referințe
	13.389	

* Suprafața este determinată în planul de proiecție Stereo 70.



Date referitoare la teren

Crt	Categorie folosință	Intra vilan	Suprafața (mp)	Tarla	Parcelă	Nr. topo	Observații / Referințe
1	faneata	DA	6.843	-	-	-	
2	faneata	NU	6.546	-	-	-	

Lungime Segmente

1) Valorile lungimilor segmentelor sunt obținute din proiecție în plan.

Punct început	X / Y	Punct sfârșit	X / Y	Lungime segment (** (m)
1	510.081,701 413.977,175	2	510.079,301 413.967,866	9.613
3	510.073,009 413.958,67	4	510.059,698 413.946,327	18.153
5	510.040,753 413.937,041	6	510.052,494 413.928,535	14.498
7	510.070,187 413.914,948	8	510.092,737 413.898,747	27.766

Punct început	X / Y	Punct sfârșit	X / Y	Lungime segment (** (m)
2	510.079,301 413.967,866	3	510.073,009 413.958,67	11.143
4	510.059,698 413.946,327	5	510.040,753 413.937,041	21.098
6	510.052,494 413.928,535	7	510.070,187 413.914,948	22.308
8	510.092,737 413.898,747	9	510.112,674 413.882,819	25.518

Punct început	X / Y	Punct sfârșit	X / Y	Lungime segment (** (m))
9	510.112,674 413.882,819	10	510.121,657 413.875,315	11.705
11	510.131,62 413.866,994	12	510.145,422 413.856,745	17.191
13	510.162,063 413.849,995	14	510.176,866 413.844,909	15.652
15	510.190,908 413.841,339	16	510.209,889 413.836,441	19.603
17	510.229,72 413.828,993	18	510.249,055 413.822,993	20.245
19	510.267,491 413.818,815	20	510.271,314 413.880,581	61.884
21	510.241,268 413.888,078	22	510.188,741 413.900,266	53.922
23	510.176,158 413.907,518	24	510.134,181 413.935,274	50.324
25	510.086,356 413.974,152	1	510.081,701 413.977,175	5.55

Punct început	X / Y	Punct sfârșit	X / Y	Lungime segment (** (m))
10	510.121,657 413.875,315	11	510.131,62 413.866,994	12.981
12	510.145,422 413.856,745	13	510.162,063 413.849,995	17.958
14	510.176,866 413.844,909	15	510.190,908 413.841,339	14.489
16	510.209,889 413.836,441	17	510.229,72 413.828,993	21.184
18	510.249,055 413.822,993	19	510.267,491 413.818,815	18.903
20	510.271,314 413.880,581	21	510.241,268 413.888,078	30.967
22	510.188,741 413.900,266	23	510.176,158 413.907,518	14.523
24	510.134,181 413.935,274	25	510.086,356 413.974,152	61.634

** Lungimile segmentelor sunt determinate în planul de proiecție Stereo 70 și sunt rotunjite la 1 milimetru.

*** Distanța dintre puncte este formată din segmente cumulate ce sunt mai mici decât valoarea 1 milimetru.

**DATE DESPRE IMOBILUL NR. 3068**

Oficiul de Cadastru și Publicitate Imobiliară ARGES
Biroul de Cadastru și Publicitate Imobiliară Campulung

A. Partea I. Descrierea imobilului

TEREN Extravilan

Adresa: Jud. Arges, Punct 'Hodor'

Nr. Crt	Nr cadastral Nr. topografic	Suprafața* (mp)	Observații / Referințe
A1	81273	Din acte: 38.750 Masurata: 38.749	Sector cadastral:4 Teren imprejmuit;

B. Partea II. Proprietari și acte

Inscrieri privitoare la dreptul de proprietate și alte drepturi reale		Referințe
3893 / 21/02/2020		
Act Notarial nr. CONTRACT DE VANZARE AUT. 616, din 20/02/2020 emis de Suditu Alexandru Cezar;		
B2	Intabulare, drept de PROPRIETATE- bun propriu, dobandit prin Conventie, cota actuala 1/1, cota initiala 1/1 1) DRAGNEA VASILE CRISTIAN, necasatorit	A1
6267 / 02/04/2020		
Act Notarial nr. 368, din 02/04/2020 emis de Alecsoiu Constantin;		
B3	se noteaza afectatiunea speciala a terenului, destinat exercitarii unei activitati economice, in vederea constituirii patrimoniului de afectatiune al ' DRAGNEA VASILE-CRISTIAN INTREPRINDERE INDIVIDUALA' cu sediul in sat Suslanesti nr.5, com. Mioarele, jud. Arges, numar de ordine in registrul comertului F3/75/2017 avand ca activitate principala cresterea bovinelor de lapte -cod CAEN 0141 1) DRAGNEA VASILE CRISTIAN INTREPRINDERE INDIVIDUALA, CIF:37003537	A1

C. Partea III. SARCINI .

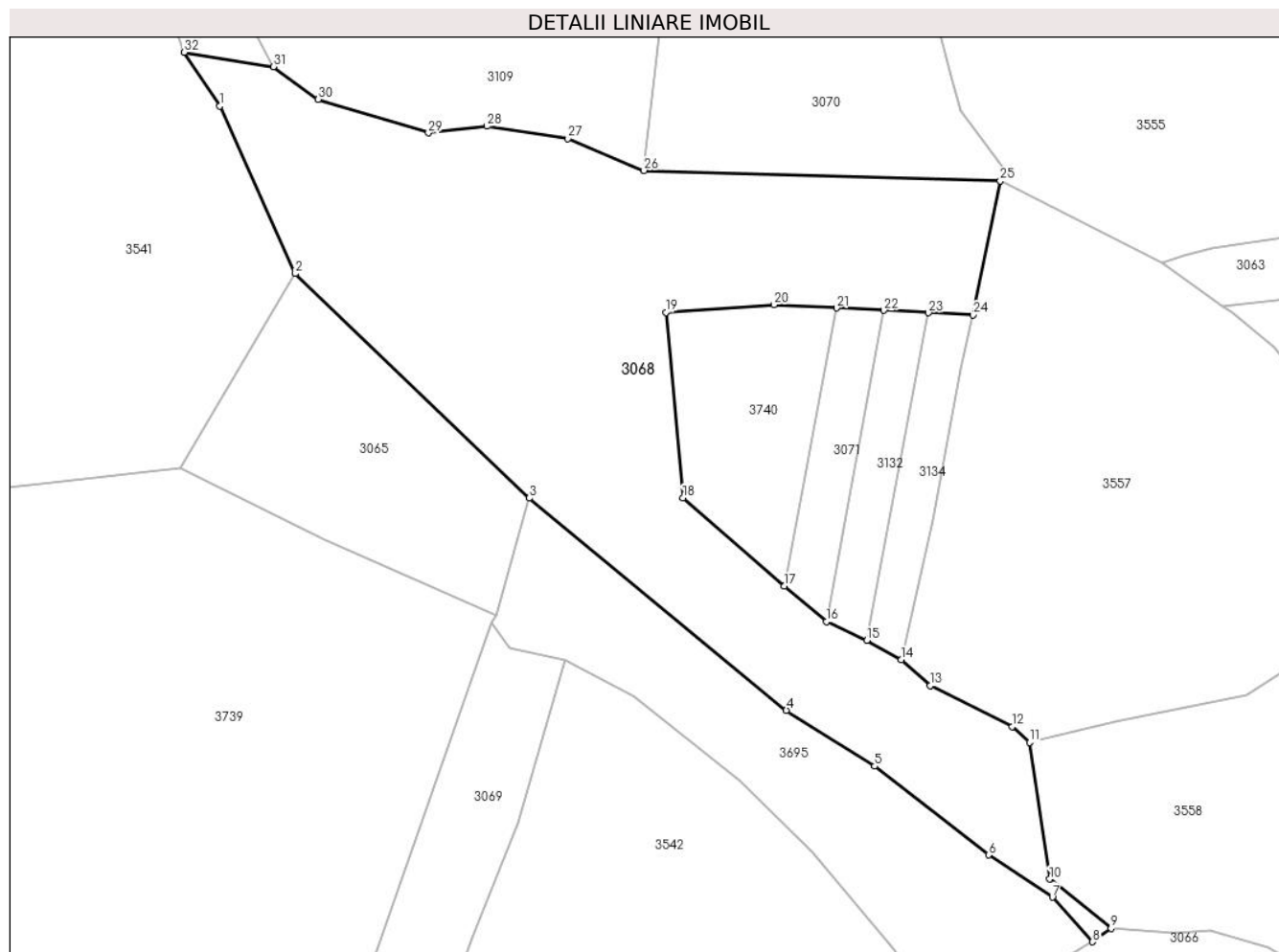
Inscrieri privind dezmembramintele dreptului de proprietate, drepturi reale de garanție și sarcini	Referințe
NU SUNT	

Anexa Nr. 1 La Partea I

Teren

Nr cadastral	Suprafața (mp)*	Observații / Referințe
81273	Din acte: 38.750 Masurata: 38.749	

* Suprafața este determinată în planul de proiecție Stereo 70.



Date referitoare la teren

Crt	Categorie folosință	Intra vilan	Suprafața (mp)	Tarla	Parcelă	Nr. topo	Observații / Referințe
1	faneata	NU	38.749	20	-	-	

Lungime Segmente

1) Valorile lungimilor segmentelor sunt obținute din proiecție în plan.

Punct început	X / Y	Punct sfârșit	X / Y	Lungime segment (** (m)
1	508.868,658 416.999,144	2	508.900,48 416.929,056	76.974
3	508.998,47 416.834,973	4	509.106,245 416.746,08	139.705
5	509.143,256 416.722,634	6	509.191,056 416.685,506	60.525
7	509.217,793 416.667,733	8	509.234,567 416.649,09	25.078

Punct început	X / Y	Punct sfârșit	X / Y	Lungime segment (** (m)
2	508.900,48 416.929,056	3	508.998,47 416.834,973	135.844
4	509.106,245 416.746,08	5	509.143,256 416.722,634	43.812
6	509.191,056 416.685,506	7	509.217,793 416.667,733	32.105
8	509.234,567 416.649,09	9	509.242,395 416.654,687	9.623

Punct început	X / Y	Punct sfârșit	X / Y	Lungime segment (** (m)
9	509.242,395 416.654,687	10	509.216,659 416.675,316	32.983
11	509.208,212 416.732,692	12	509.200,936 416.739,21	9.769
13	509.166,652 416.756,489	14	509.154,417 416.767,345	16.357
15	509.140,022 416.775,318	16	509.123,025 416.783,158	18.718
17	509.105,323 416.798,059	18	509.062,916 416.835,083	56.295
19	509.055,812 416.912,725	20	509.101,021 416.916,017	45.329
21	509.127,325 416.914,638	22	509.147,127 416.913,601	19.829
23	509.165,857 416.912,619	24	509.184,477 416.911,643	18.646
25	509.195,924 416.967,838	26	509.046,596 416.972,211	149.392
27	509.014,634 416.985,561	28	508.980,75 416.990,704	34.272
29	508.956,199 416.987,922	30	508.910,086 417.001,997	48.213
31	508.891,266 417.015,723	32	508.853,863 417.021,724	37.881

Punct început	X / Y	Punct sfârșit	X / Y	Lungime segment (** (m)
10	509.216,659 416.675,316	11	509.208,212 416.732,692	57.994
12	509.200,936 416.739,21	13	509.166,652 416.756,489	38.392
14	509.154,417 416.767,345	15	509.140,022 416.775,318	16.456
16	509.123,025 416.783,158	17	509.105,323 416.798,059	23.139
18	509.062,916 416.835,083	19	509.055,812 416.912,725	77.966
20	509.101,021 416.916,017	21	509.127,325 416.914,638	26.34
22	509.147,127 416.913,601	23	509.165,857 416.912,619	18.756
24	509.184,477 416.911,643	25	509.195,924 416.967,838	57.349
26	509.046,596 416.972,211	27	509.014,634 416.985,561	34.638
28	508.980,75 416.990,704	29	508.956,199 416.987,922	24.708
30	508.910,086 417.001,997	31	508.891,266 417.015,723	23.294
32	508.853,863 417.021,724	1	508.868,658 416.999,144	26.995

** Lungimile segmentelor sunt determinate în planul de proiecție Stereo 70 și sunt rotunjite la 1 milimetru.

*** Distanța dintre puncte este formată din segmente cumulate ce sunt mai mici decât valoarea 1 milimetru.

**DATE DESPRE IMOBILUL NR. 3069**

Oficiul de Cadastru și Publicitate Imobiliară ARGES
Biroul de Cadastru și Publicitate Imobiliară Campulung

A. Partea I. Descrierea imobilului

TEREN Extravilan

Adresa: Jud. Arges, sat SUSLANESTI, pct. 'SPIROAICA'

Nr. Crt	Nr cadastral Nr. topografic	Suprafața* (mp)	Observații / Referințe
A1	81796	7.454	Sector cadastral:4 Teren neimprejmuit;

B. Partea II. Proprietari și acte

Inscrieri privitoare la dreptul de proprietate și alte drepturi reale		Referințe
10095 / 13/03/2023		
Act Notarial nr. 17, din 21/08/2014 emis de SPN 'CONSENSUS' (act administrativ nr 753 din 21.02.2023, emis de PRIMARIA MIOARELE;act administrativ nr 755 din 21.02.2023, emis de PRIMARIA MIOARELE;act administrativ nr 16824 din 16.07.1993, emis de CJSPDPAT ARGES;act administrativ nr 753 din 21.02.2023, emis de PRIMARIA MIOARELE;act administrativ nr 754 din 21.02.2023, emis de PRIMARIA MIOARELE);		
B1	Intabulare, drept de PROPRIETATE, dobandit prin Reconstituire, cota actuala 4/12, cota initiala 2/3 1) DIMITRIU EMANUELA-ECATERINA	A1
B2	Intabulare, drept de PROPRIETATE-bun propriu, dobandit prin Succesiune, cota actuala 1/6, cota initiala 1/6 1) DIMITRIU EMANUELA-ECATERINA	A1
39999 / 19/10/2023		
Act Notarial nr. 31, din 18/10/2023 emis de OCTAVIAN - VIOREL ROGOJANU;		
B4	Intabulare, drept de PROPRIETATE, dobandit prin Succesiune, cota actuala 3/12, cota initiala 3/12 1) POPOVICI CRENGUȚA-IONELA	A1
B5	Intabulare, drept de PROPRIETATE-bun propriu, dobandit prin Succesiune, cota actuala 3/12, cota initiala 3/12 1) BARBU DĂNUȚ-IONUȚ	A1

C. Partea III. SARCINI .

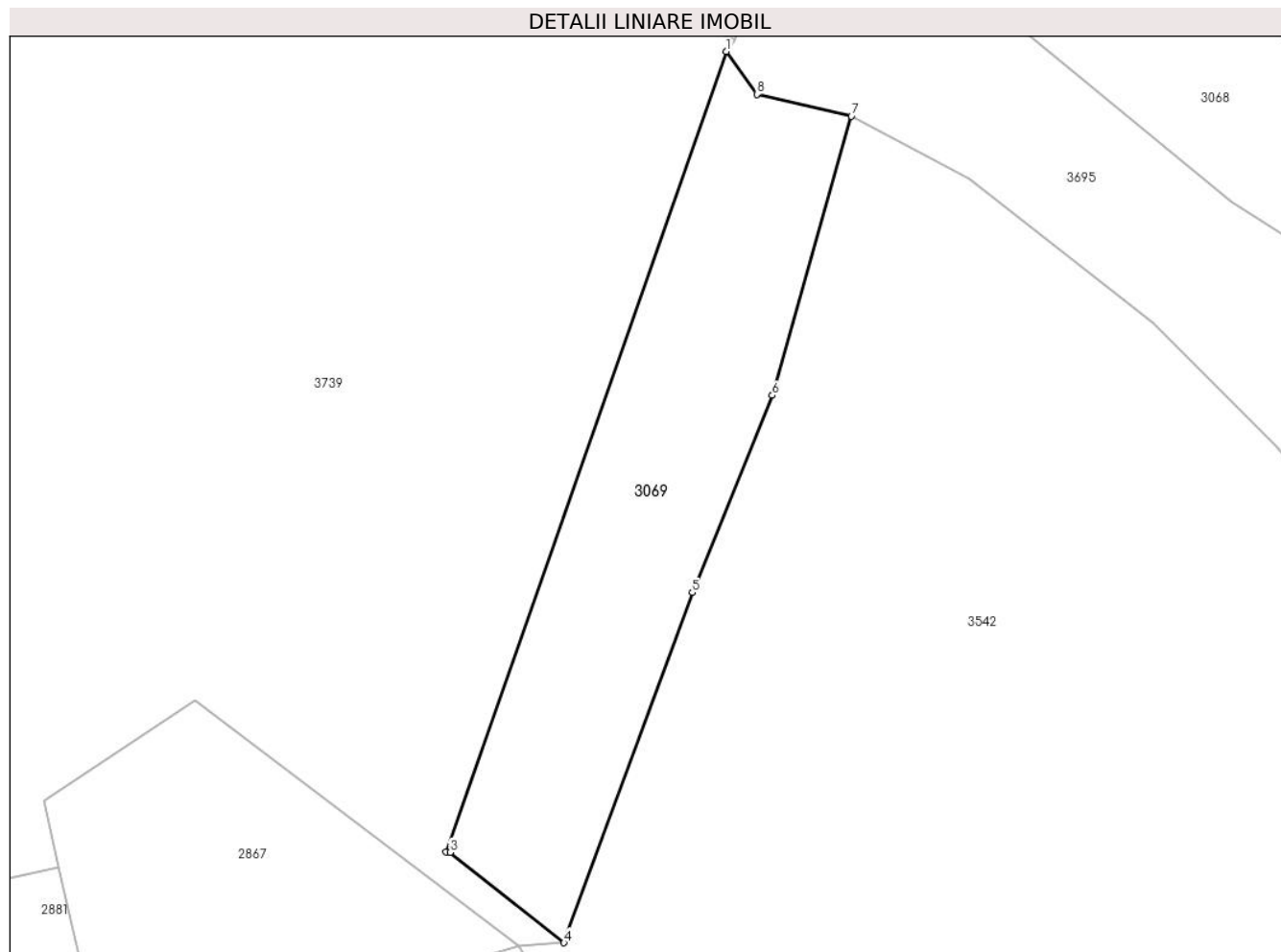
Inscrieri privind dezmembramintele dreptului de proprietate, drepturi reale de garanție și sarcini	Referințe
NU SUNT	

Anexa Nr. 1 La Partea I

Teren

Nr cadastral	Suprafața (mp)*	Observații / Referințe
81796	7.454	

* Suprafața este determinată în planul de proiecție Stereo 70.



Date referitoare la teren

Crt	Categorie folosință	Intra vilan	Suprafața (mp)	Tarla	Parcelă	Nr. topo	Observații / Referințe
1	faneata	NU	7.454	-	-	-	

Lungime Segmente

1) Valorile lungimilor segmentelor sunt obținute din proiecție în plan.

Punct început	X / Y	Punct sfârșit	X / Y	Lungime segment (** (m)
1	508.982,791 416.782,86	2	508.914,31 416.587,611	206.91
2	508.914,31 416.587,611	3	508.915,29 416.587,462	0.991
3	508.915,29 416.587,462	4	508.943,104 416.565,403	35.5
4	508.943,104 416.565,403	5	508.974,44 416.650,858	91.019
5	508.974,44 416.650,858	6	508.993,989 416.698,967	51.929

Punct început	X / Y	Punct sfârșit	X / Y	Lungime segment (** (m)
6	508.993,989 416.698,967	7	509.013,301 416.767,093	70.81
7	509.013,301 416.767,093	8	508.990,227 416.772,416	23.68
8	508.990,227 416.772,416	1	508.982,791 416.782,86	12.821

** Lungimile segmentelor sunt determinate în planul de proiecție Stereo 70 și sunt rotunjite la 1 milimetru.

*** Distanța dintre puncte este formată din segmente cumulate ce sunt mai mici decât valoarea 1 milimetru.

**DATE DESPRE IMOBILUL NR. 3070**

Oficiul de Cadastru și Publicitate Imobiliară ARGES
Biroul de Cadastru și Publicitate Imobiliară Campulung

A. Partea I. Descrierea imobilului

TEREN Extravilan

Adresa: Jud. Arges, Punct 'Hodor'

Nr. Crt	Nr cadastral Nr. topografic	Suprafața* (mp)	Observații / Referințe
A1	81235	15.000	Sector cadastral:4 Teren neimprejmuit;

B. Partea II. Proprietari și acte

Inscrieri privitoare la dreptul de proprietate și alte drepturi reale		Referințe
3891 / 21/02/2020		
Act Notarial nr. CONTRACT DE VANZARE AUT. 614, din 20/02/2020 emis de Suditu Alexandru Cezar;		
B2	Intabulare, drept de PROPRIETATE-bun propriu, dobandit prin Conventie, cota actuala 1/1, cota initiala 1/1 1) DRAGNEA VASILE CRISTIAN, necasatorit	A1
6266 / 02/04/2020		
Act Notarial nr. 368, din 02/04/2020 emis de Alecsoiu Constantin;		
B3	se noteaza afectatiunea speciala a terenului, destinat exercitarii unei activitati economice, in vederea constituirii patrimoniului de afectatiune al ' DRAGNEA VASILE-CRISTIAN INTREPRINDERE INDIVIDUALA' cu sediul in sat Suslanesti nr.5, com. Mioarele, jud. Arges, numar de ordine in registrul comertului F3/75/2017 avand ca activitate principala cresterea bovinelor de lapte -cod CAEN 0141 1) DRAGNEA VASILE CRISTIAN INTREPRINDERE INDIVIDUALA, CIF:37003537	A1

C. Partea III. SARCINI .

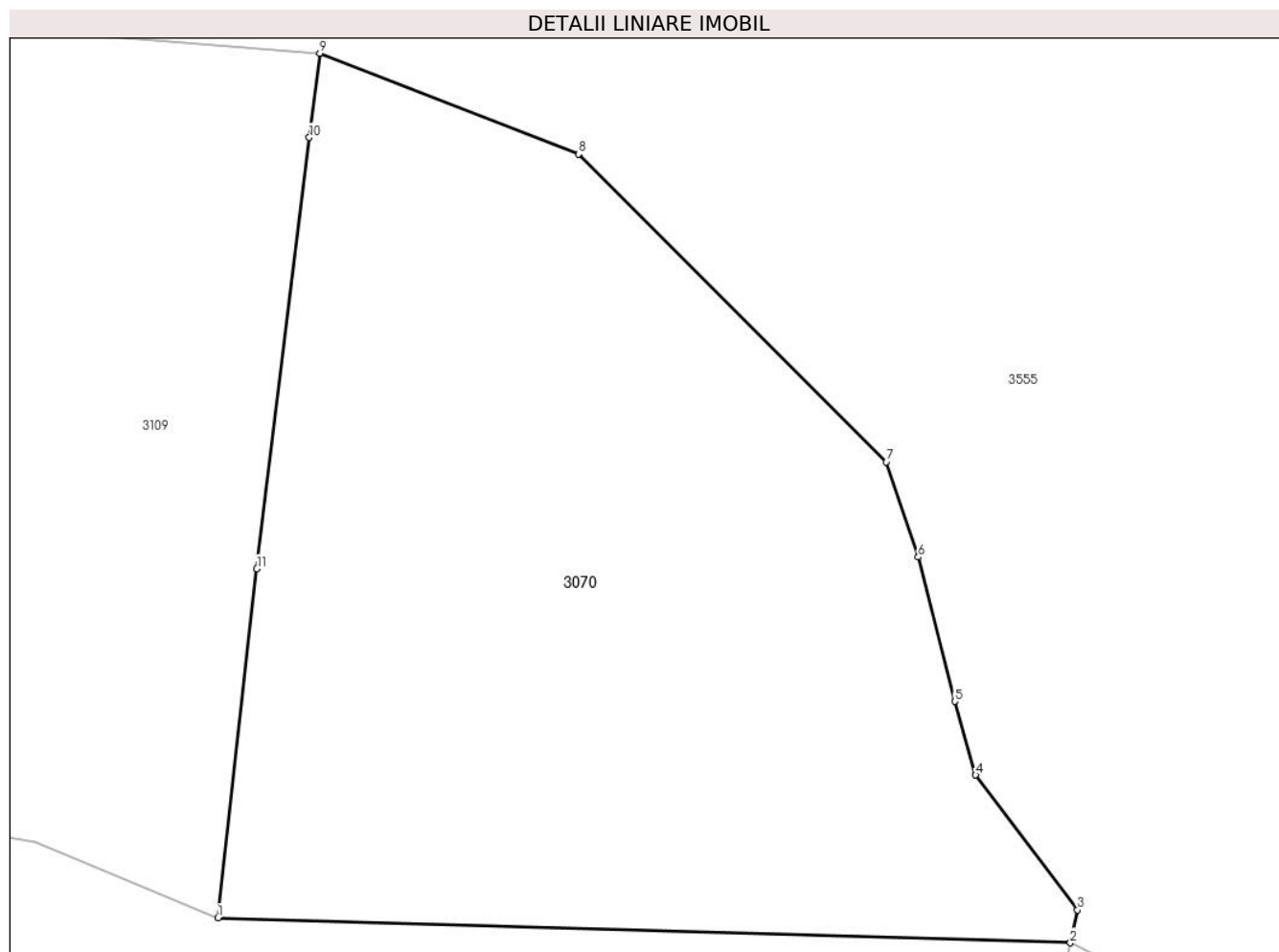
Inscrieri privind dezmembramintele dreptului de proprietate, drepturi reale de garanție și sarcini	Referințe
NU SUNT	

Anexa Nr. 1 La Partea I

Teren

Nr cadastral	Suprafața (mp)*	Observații / Referințe
81235	15.000	

* Suprafața este determinată în planul de proiecție Stereo 70.



Date referitoare la teren

Crt	Categorie folosință	Intravilan	Suprafața (mp)	Tarla	Parcelă	Nr. topo	Observații / Referințe
1	faneata	NU	15.000	-	-	-	

Lungime Segmente

1) Valorile lungimilor segmentelor sunt obținute din proiecție în plan.

Punct început	X / Y	Punct sfârșit	X / Y	Lungime segment (** (m)
1	509.046,596 416.972,211	2	509.195,924 416.967,838	149.392
2	509.195,924 416.967,838	3	509.197,167 416.973,596	5.891
3	509.197,167 416.973,596	4	509.179,357 416.997,199	29.569
4	509.179,357 416.997,199	5	509.175,681 417.010,107	13.421
5	509.175,681 417.010,107	6	509.169,276 417.035,348	26.041

Punct început	X / Y	Punct sfârșit	X / Y	Lungime segment (** (m)
6	509.169,276 417.035,348	7	509.163,686 417.052,038	17.601
7	509.163,686 417.052,038	8	509.109,733 417.105,911	76.245
8	509.109,733 417.105,911	9	509.064,467 417.123,565	48.587
9	509.064,467 417.123,565	10	509.062,589 417.108,83	14.854
10	509.062,589 417.108,83	11	509.053,408 417.033,33	76.056
11	509.053,408 417.033,33	1	509.046,596 416.972,211	61.497

** Lungimile segmentelor sunt determinate în planul de proiecție Stereo 70 și sunt rotunjite la 1 milimetru.

*** Distanța dintre puncte este formată din segmente cumulate ce sunt mai mici decât valoarea 1 milimetru.

**DATE DESPRE IMOBILUL NR. 3071**

Oficiul de Cadastru și Publicitate Imobiliară ARGES
Biroul de Cadastru și Publicitate Imobiliară Campulung

A. Partea I. Descrierea imobilului

TEREN Extravilan

Adresa: Jud. Arges, Punct 'Hodor'

Nr. Crt	Nr cadastral Nr. topografic	Suprafața* (mp)	Observații / Referințe
A1	81065	2.500	Sector cadastral:4 Teren neimprejmuit;

B. Partea II. Proprietari și acte

Inscrieri privitoare la dreptul de proprietate și alte drepturi reale	Referințe
6512 / 12/04/2019	
Act Notarial nr. 474, din 12/04/2019 emis de Alecsiu Constantin;	
B2	A1
Intabulare, drept de PROPRIETATE-bun propriu, dobandit prin Conventie, cota actuala 1/1, cota initiala 1/1 1) DRAGNEA VASILE CRISTIAN, necasatorit	
4767 / 04/03/2020	
Act Notarial nr. 292, din 04/03/2020 emis de Alecsiu Constantin;	
B3	A1
se noteaza afectatiunea speciala a terenului, destinat exercitarii unei activitati economice, in vederea constituirii patrimoniului de afectatiune al ' DRAGNEA VASILE CRISTIAN INTREPRINDERE INDIVIDUALA' cu sediul in sat Suslanesti, nr. 3B, com. Mioarele, jud. Arges, numar de ordine in registrul comertului F3/75/2017, avand CUI 37003537, avand activitate principala cresterea bovinelor de lapte - cod CAEN 0141 1) DRAGNEA VASILE CRISTIAN INTREPRINDERE INDIVIDUALA, CIF:37003537	

C. Partea III. SARCINI .

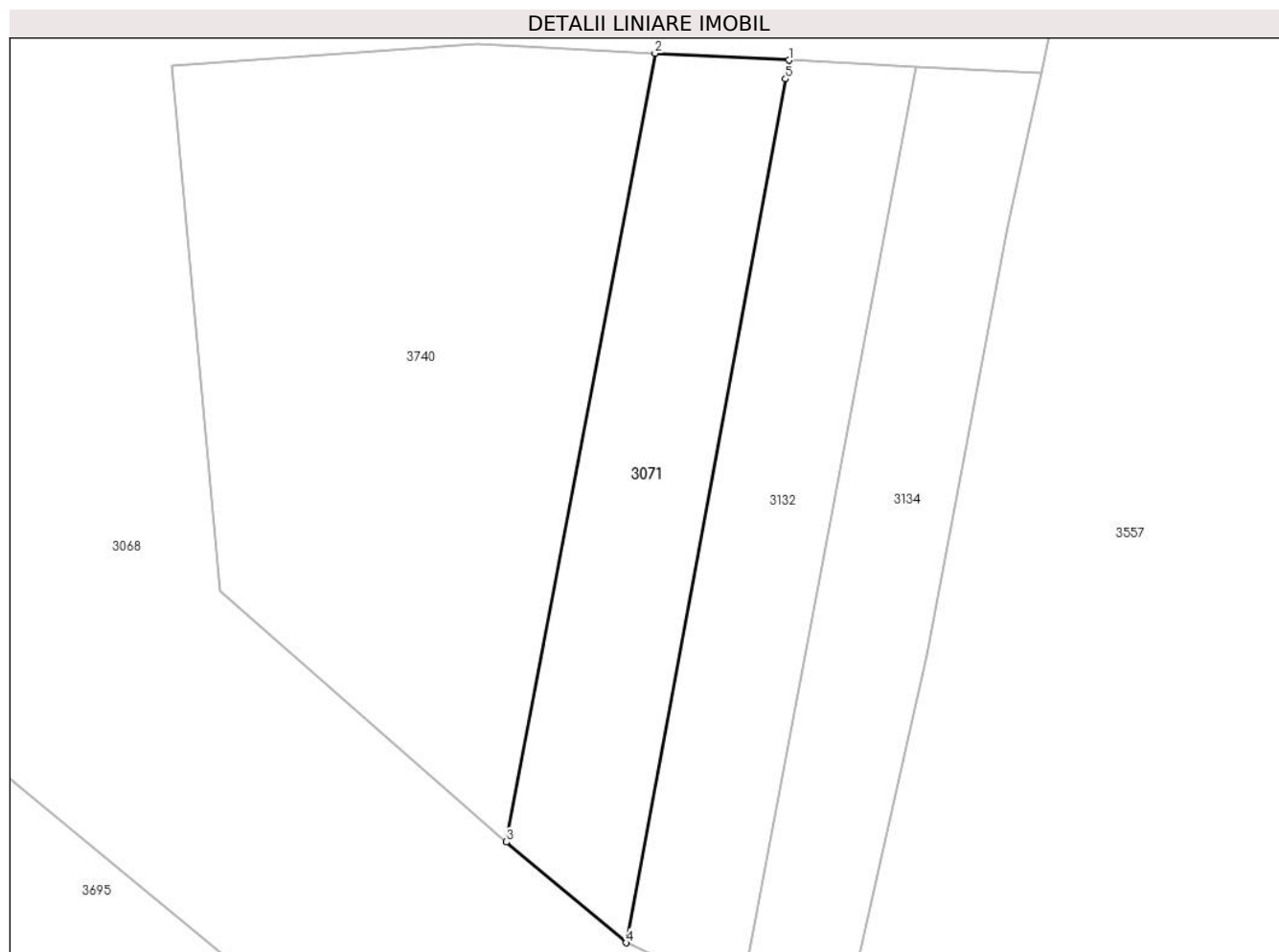
Inscrieri privind dezmembramintele dreptului de proprietate, drepturi reale de garanție și sarcini	Referințe
NU SUNT	

Anexa Nr. 1 La Partea I

Teren

Nr cadastral	Suprafața (mp)*	Observații / Referințe
81065	2.500	

* Suprafața este determinată în planul de proiecție Stereo 70.



Date referitoare la teren

Crt	Categorie folosință	Intravilan	Suprafața (mp)	Tarla	Parcelă	Nr. topo	Observații / Referințe
1	faneata	NU	2.500	-	-	-	

Lungime Segmente

1) Valorile lungimilor segmentelor sunt obținute din proiecție în plan.

Punct început	X / Y	Punct sfârșit	X / Y	Lungime segment (** (m)
1	509.147,127 416.913,601	2	509.127,325 416.914,638	19.829
2	509.127,325 416.914,638	3	509.105,323 416.798,059	118.637
3	509.105,323 416.798,059	4	509.123,025 416.783,158	23.139
4	509.123,025 416.783,158	5	509.146,618 416.910,845	129.848
5	509.146,618 416.910,845	1	509.147,127 416.913,601	2.803

**** Lungimile segmentelor sunt determinate în planul de proiecție Stereo 70 și sunt rotunjite la 1 milimetru.**

***** Distanța dintre puncte este formată din segmente cumulate ce sunt mai mici decât valoarea 1 milimetru.**

**DATE DESPRE IMOBILUL NR. 3072**

Oficiul de Cadastru și Publicitate Imobiliară ARGES
Biroul de Cadastru și Publicitate Imobiliară Campulung

A. Partea I. Descrierea imobilului

TEREN Extravilan

Adresa: Jud. Arges, Punct 'Hodor'

Nr. Crt	Nr cadastral Nr. topografic	Suprafața* (mp)	Observații / Referințe
A1	81776	Din acte: 5.000 Masurata: 4.999	Sector cadastral:4 Teren imprejmuit;

B. Partea II. Proprietari și acte

Inscrieri privitoare la dreptul de proprietate și alte drepturi reale		Referințe
19414 / 21/06/2023		
Act Notarial nr. 735, din 16/06/2023 emis de Alecsiu Constantin;		
B1	Intabulare, drept de PROPRIETATE- bun propriu, dobandit prin Conventie, cota actuala 1/1, cota initiala 1/1 1) DRAGNEA VASILE CRISTIAN, necasatorit	A1

C. Partea III. SARCINI .

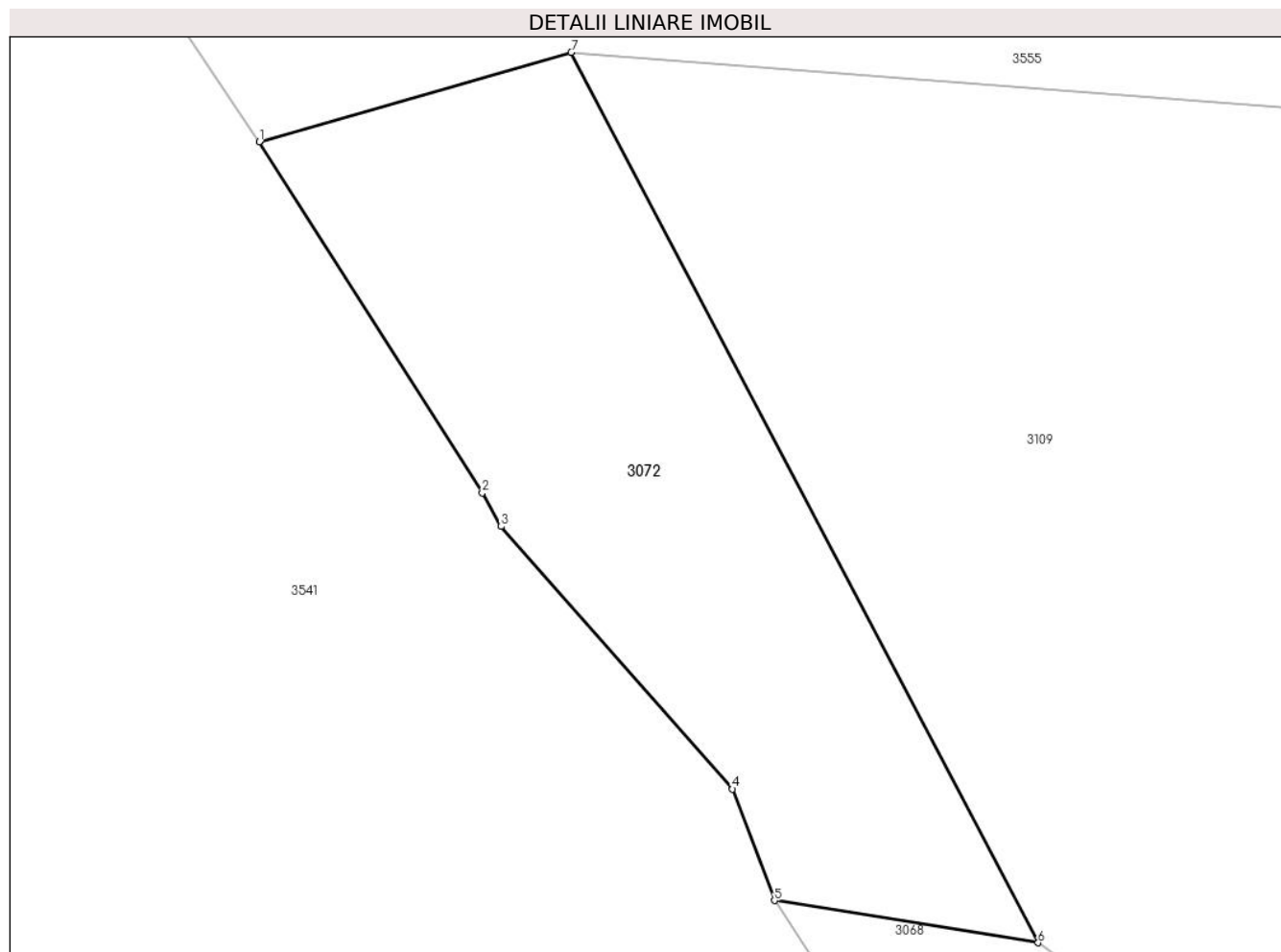
Inscrieri privind dezmembramintele dreptului de proprietate, drepturi reale de garanție și sarcini	Referințe
NU SUNT	

Anexa Nr. 1 La Partea I

Teren

Nr cadastral	Suprafața (mp)*	Observații / Referințe
81776	Din acte: 5.000 Masurata: 4.999	

* Suprafața este determinată în planul de proiecție Stereo 70.



Date referitoare la teren

Crt	Categorie folosință	Intra vilan	Suprafața (mp)	Tarla	Parcelă	Nr. topo	Observații / Referințe
1	faneata	NU	4.999	-	-	-	

Lungime Segmente

1) Valorile lungimilor segmentelor sunt obținute din proiecție în plan.

Punct început	X / Y	Punct sfârșit	X / Y	Lungime segment (** (m)
1	508.780,79 417.129,36	2	508.812,42 417.079,53	59.021
2	508.812,42 417.079,53	3	508.815,09 417.074,76	5.466
3	508.815,09 417.074,76	4	508.847,91 417.037,53	49.631
4	508.847,91 417.037,53	5	508.853,863 417.021,724	16.89
5	508.853,863 417.021,724	6	508.891,266 417.015,723	37.881

Punct început	X / Y	Punct sfârșit	X / Y	Lungime segment (** (m)
6	508.891,266 417.015,723	7	508.825,05 417.142,02	142.603
7	508.825,05 417.142,02	1	508.780,79 417.129,36	46.035

** Lungimile segmentelor sunt determinate în planul de proiecție Stereo 70 și sunt rotunjite la 1 milimetru.

*** Distanța dintre puncte este formată din segmente cumulate ce sunt mai mici decât valoarea 1 milimetru.

**DATE DESPRE IMOBILUL NR. 3073**

Oficiul de Cadastru și Publicitate Imobiliară ARGES
Biroul de Cadastru și Publicitate Imobiliară Campulung

A. Partea I. Descrierea imobilului

TEREN Extravilan

Adresa: Jud. Arges

Nr. Crt	Nr cadastral Nr. topografic	Suprafața* (mp)	Observații / Referințe
A1		65.607	Sector cadastral:35 Teren neimprejmut;

B. Partea II. Proprietari și acte

Inscrieri privitoare la dreptul de proprietate și alte drepturi reale		Referințe
/		
Act Administrativ nr. 4926, din 11/11/2024 emis de PRIMĂRIA COMUNEI MIOARELE;		
B1	Inscrierea posesiei, drept de PROPRIETATE, dobandit prin Lege, cota actuala 1/1, cota initiala 1/1 1) NEIDENTIFICAT NEIDENTIFICAT	A1
Act Normativ nr. 7, din 13/03/1996 emis de PARLAMENTUL ROMÂNIEI (art.13);		
B2	Se notează mențiunea de proprietar neidentificat	A1

C. Partea III. SARCINI .

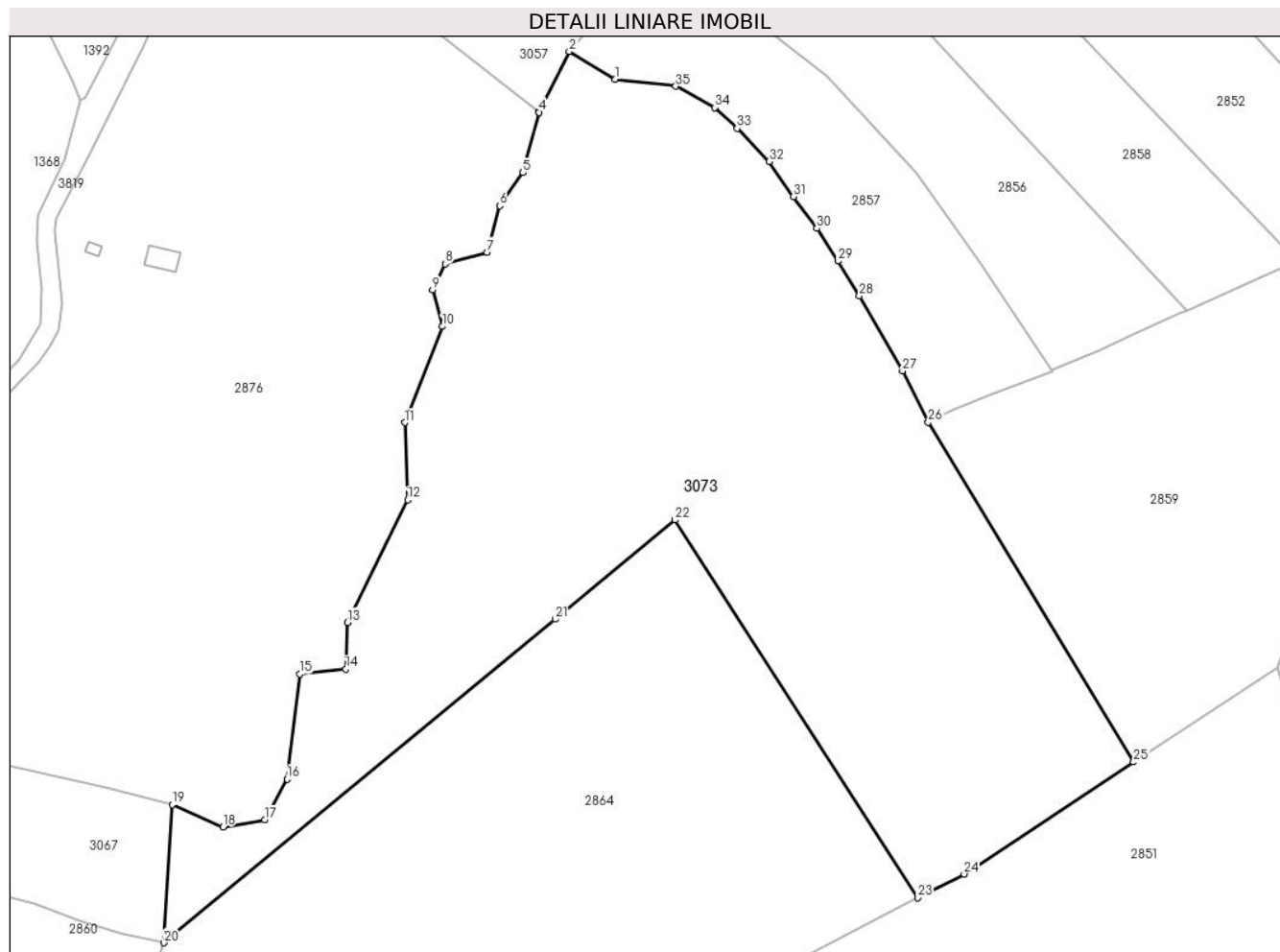
Inscrieri privind dezmembramintele dreptului de proprietate, drepturi reale de garanție și sarcini	Referințe
NU SUNT	

Anexa Nr. 1 La Partea I

Teren

Nr cadastral	Suprafața (mp)*	Observații / Referințe
	65.607	

* Suprafața este determinată în planul de proiecție Stereo 70.



Date referitoare la teren

Crt	Categorie folosință	Intravilan	Suprafața (mp)	Tarla	Parcelă	Nr. topo	Observații / Referințe
1	faneata	NU	65.607	-	-	-	

Lungime Segmente

1) Valorile lungimilor segmentelor sunt obținute din proiecție în plan.

Punct început	X / Y	Punct sfârșit	X / Y	Lungime segment (** (m)
1	510.469,619 414.204,872	2	510.448,995 414.217,284	24.071
3	510.435,631 414.190,547	4	510.435,497 414.190,043	0.522
5	510.428,308 414.163,091	6	510.417,901 414.148,302	18.084
7	510.412,298 414.127,518	8	510.393,487 414.122,322	19.515
9	510.387,883 414.110,73	10	510.392,286 414.094,342	16.969

Punct început	X / Y	Punct sfârșit	X / Y	Lungime segment (** (m)
2	510.448,995 414.217,284	3	510.435,631 414.190,547	29.891
4	510.435,497 414.190,043	5	510.428,308 414.163,091	27.894
6	510.417,901 414.148,302	7	510.412,298 414.127,518	21.526
8	510.393,487 414.122,322	9	510.387,883 414.110,73	12.876
10	510.392,286 414.094,342	11	510.375,437 414.051,316	46.207

Punct început	X / Y	Punct sfârșit	X / Y	Lungime segment (** (m)
11	510.375,437 414.051,316	12	510.376,723 414.016,817	34.523
13	510.349,698 413.962,031	14	510.348,987 413.941,085	20.958
15	510.328,368 413.938,954	16	510.322,676 413.891,993	47.305
17	510.312,79 413.873,777	18	510.294,071 413.870,582	18.99
19	510.271,314 413.880,581	20	510.267,491 413.818,815	61.884
21	510.442,696 413.963,439	22	510.496,422 414.007,787	69.665
23	510.605,068 413.838,965	24	510.625,713 413.849,542	23.197
25	510.701,656 413.899,606	26	510.609,738 414.051,535	177.571
27	510.598,147 414.074,457	28	510.578,857 414.108,02	38.711
29	510.569,212 414.123,571	30	510.559,863 414.138,195	17.357
31	510.549,451 414.152,328	32	510.538,548 414.167,999	19.091
33	510.524,21 414.182,847	34	510.514,127 414.192,184	13.742
35	510.496,693 414.201,685	1	510.469,619 414.204,872	27.261

Punct început	X / Y	Punct sfârșit	X / Y	Lungime segment (** (m)
12	510.376,723 414.016,817	13	510.349,698 413.962,031	61.089
14	510.348,987 413.941,085	15	510.328,368 413.938,954	20.729
16	510.322,676 413.891,993	17	510.312,79 413.873,777	20.726
18	510.294,071 413.870,582	19	510.271,314 413.880,581	24.857
20	510.267,491 413.818,815	21	510.442,696 413.963,439	227.185
22	510.496,422 414.007,787	23	510.605,068 413.838,965	200.761
24	510.625,713 413.849,542	25	510.701,656 413.899,606	90.96
26	510.609,738 414.051,535	27	510.598,147 414.074,457	25.686
28	510.578,857 414.108,02	29	510.569,212 414.123,571	18.299
30	510.559,863 414.138,195	31	510.549,451 414.152,328	17.554
32	510.538,548 414.167,999	33	510.524,21 414.182,847	20.641
34	510.514,127 414.192,184	35	510.496,693 414.201,685	19.855

** Lungimile segmentelor sunt determinate în planul de proiecție Stereo 70 și sunt rotunjite la 1 milimetru.

*** Distanța dintre puncte este formată din segmente cumulate ce sunt mai mici decât valoarea 1 milimetru.

**DATE DESPRE IMOBILUL NR. 3074**

Oficiul de Cadastru și Publicitate Imobiliară ARGES
Biroul de Cadastru și Publicitate Imobiliară Campulung

A. Partea I. Descrierea imobilului

TEREN Necunoscut

Adresa: Loc. Suslanesti, Jud. Arges

Nr. Crt	Nr cadastral Nr. topografic	Suprafața* (mp)	Observații / Referințe
A1		5.732	Sector cadastral:35 Teren imprejmuit;

B. Partea II. Proprietari și acte

Inscrieri privitoare la dreptul de proprietate și alte drepturi reale		Referințe
/		
Act Administrativ nr. 4926, din 11/11/2024 emis de PRIMĂRIA COMUNEI MIOARELE;		
B1	Inscrierea posesiei, drept de PROPRIETATE, dobandit prin Lege, cota actuala 1/1, cota initiala 1/1 1) NEIDENTIFICAT NEIDENTIFICAT	A1
Act Normativ nr. 7, din 13/03/1996 emis de PARLAMENTUL ROMÂNIEI (art.13);		
B2	Se notează mențiunea de proprietar neidentificat	A1

C. Partea III. SARCINI .

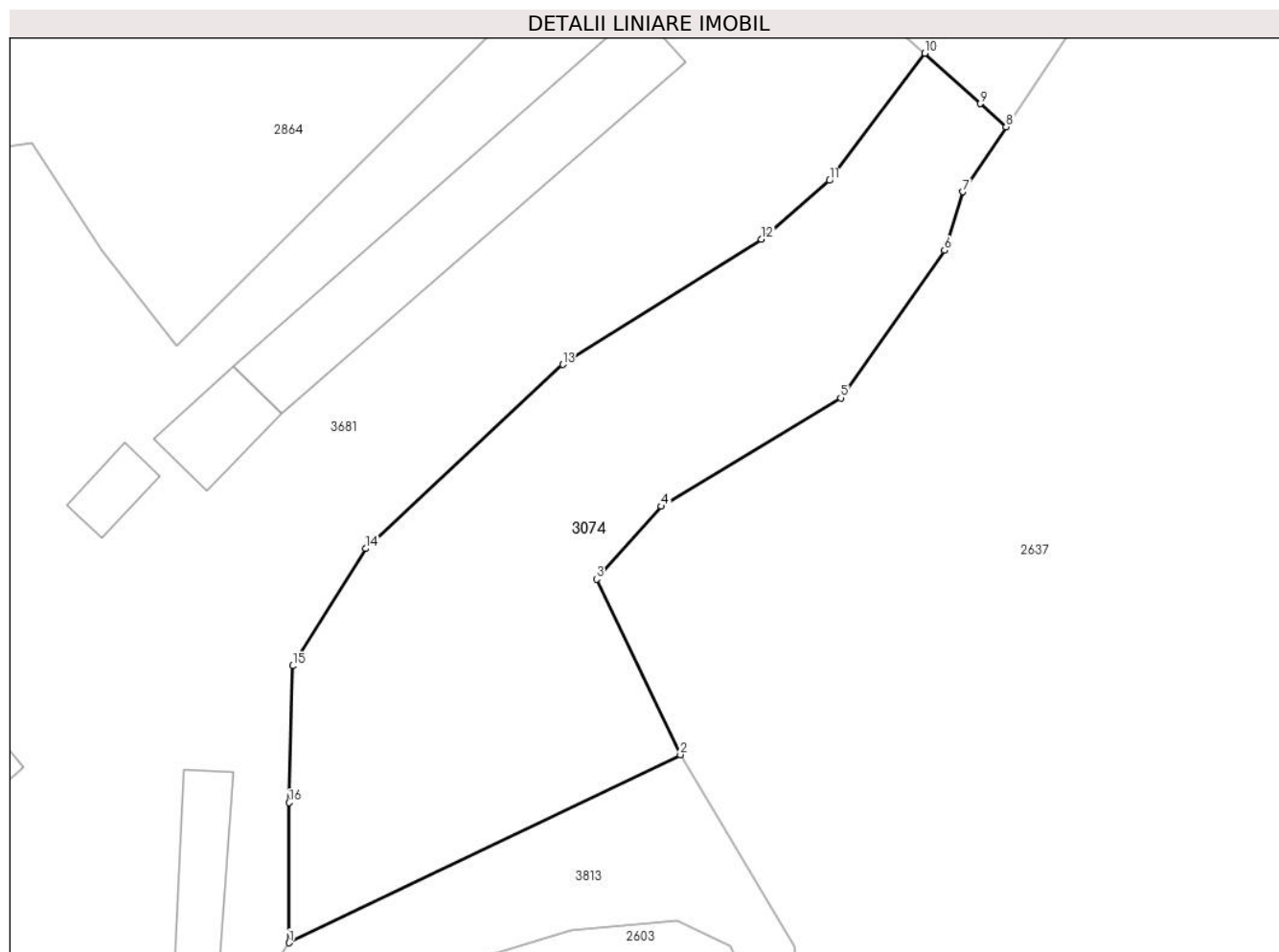
Inscrieri privind dezmembramintele dreptului de proprietate, drepturi reale de garanție și sarcini	Referințe
NU SUNT	

Anexa Nr. 1 La Partea I

Teren

Nr cadastral	Suprafața (mp)*	Observații / Referințe
	5.732	

* Suprafața este determinată în planul de proiecție Stereo 70.



Date referitoare la teren

Crt	Categorie folosință	Intravilan	Suprafața (mp)	Tarla	Parcelă	Nr. topo	Observații / Referințe
1	faneata	DA	5.619	-	-	-	
2	faneata	NU	113	-	-	-	

Lungime Segmente

1) Valorile lungimilor segmentelor sunt obținute din proiecție în plan.

Punct început	X / Y	Punct sfârșit	X / Y	Lungime segment (** (m)
1	510.176,995 413.455,682	2	510.242,04 413.486,93	72.162
2	510.242,04 413.486,93	3	510.228,1 413.516,11	32.339
3	510.228,1 413.516,11	4	510.238,84 413.528,22	16.186
4	510.238,84 413.528,22	5	510.268,71 413.546,22	34.874

Punct început	X / Y	Punct sfârşit	X / Y	Lungime segment (** (m)
5	510.268,71 413.546,22	6	510.285,99 413.570,76	30.013
6	510.285,99 413.570,76	7	510.288,98 413.580,47	10.16
7	510.288,98 413.580,47	8	510.296,22 413.591,288	13.017
8	510.296,22 413.591,288	9	510.291,962 413.595,134	5.738
9	510.291,962 413.595,134	10	510.282,69 413.603,507	12.493
10	510.282,69 413.603,507	11	510.266,87 413.582,374	26.398
11	510.266,87 413.582,374	12	510.255,5 413.572,629	14.975
12	510.255,5 413.572,629	13	510.222,474 413.551,784	39.054
13	510.222,474 413.551,784	14	510.189,718 413.521,194	44.819
14	510.189,718 413.521,194	15	510.177,536 413.501,703	22.985
15	510.177,536 413.501,703	16	510.176,995 413.478,963	22.746
16	510.176,995 413.478,963	1	510.176,995 413.455,682	23.281

** Lungimile segmentelor sunt determinate în planul de proiecţie Stereo 70 şi sunt rotunjite la 1 milimetru.

*** Distanţa dintre puncte este formată din segmente cumulate ce sunt mai mici decât valoarea 1 milimetru.

**DATE DESPRE IMOBILUL NR. 3075**

Oficiul de Cadastru și Publicitate Imobiliară ARGES
Biroul de Cadastru și Publicitate Imobiliară Campulung

A. Partea I. Descrierea imobilului

TEREN Extravilan

Adresa: Jud. Arges, SAT SUSLANESTI,PUNCTUL'LA MANDAU'

Nr. Crt	Nr cadastral Nr. topografic	Suprafața* (mp)	Observații / Referințe
A1	81645	12.435	Sector cadastral:10 Teren imprejmuit; IMOBIL IMPREJMUIT CU GARD DE SARMA.

B. Partea II. Proprietari și acte

Inscrieri privitoare la dreptul de proprietate și alte drepturi reale		Referințe
11528 / 27/05/2022		
Act Notarial nr. 1890, din 25/05/2022 emis de Simion Aurelia Maria;		
B1	Intabulare, drept de PROPRIETATE- bun propriu, dobandit prin Conventie, cota actuala 1/1, cota initiala 1/1 1) DUTA ALIODOR GEORGIAN, divortat	A1

C. Partea III. SARCINI .

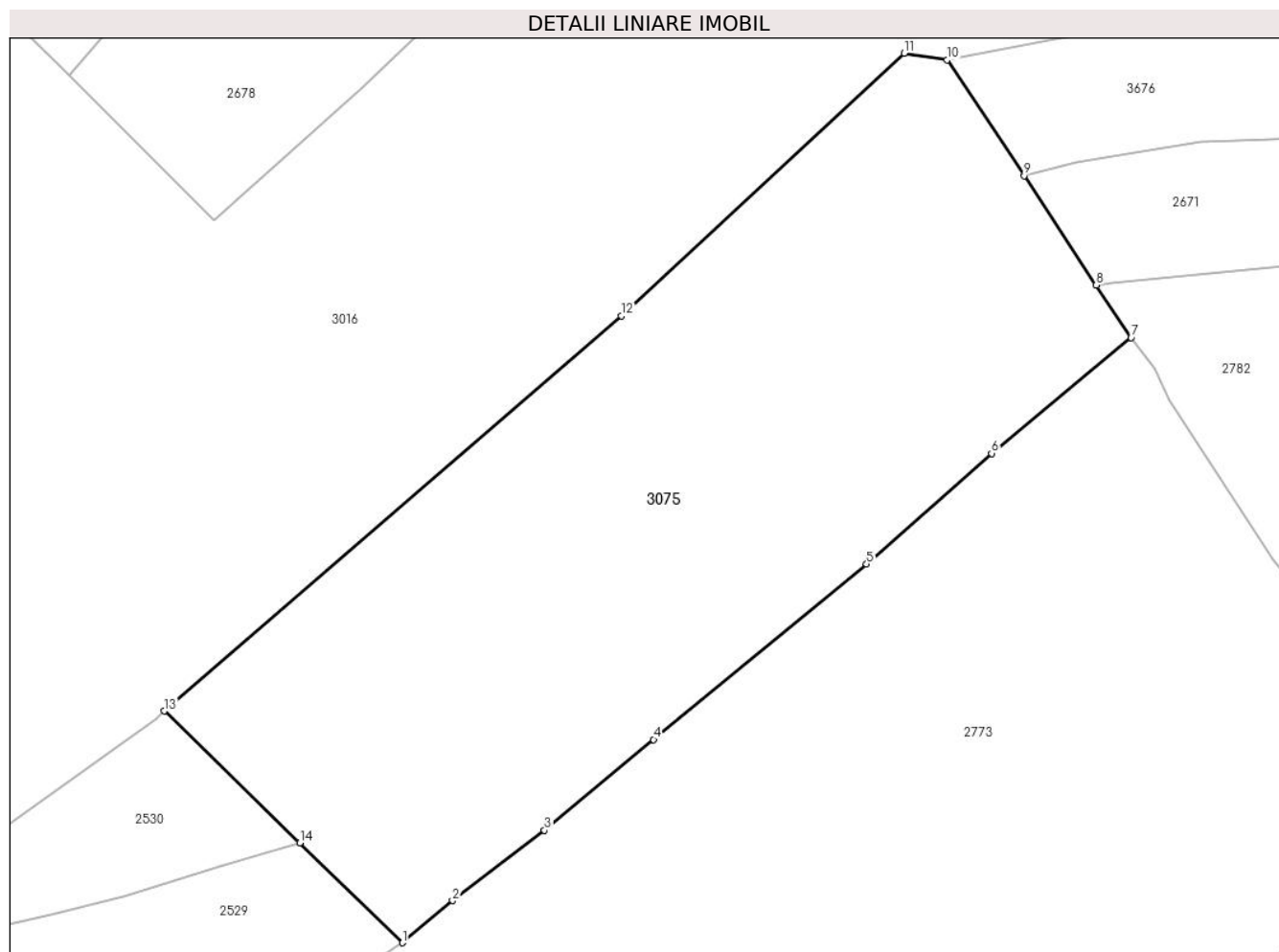
Inscrieri privind dezmembramintele dreptului de proprietate, drepturi reale de garanție și sarcini	Referințe
NU SUNT	

Anexa Nr. 1 La Partea I

Teren

Nr cadastral	Suprafața (mp)*	Observații / Referințe
81645	12.435	IMOBIL IMPREJMUIT CU GARD DE SARMA.

* Suprafața este determinată în planul de proiecție Stereo 70.



Date referitoare la teren

Crt	Categorie folosință	Intravilan	Suprafața (mp)	Tarla	Parcelă	Nr. topo	Observații / Referințe
1	livada	NU	12.435	-	-	-	

Lungime Segmente

1) Valorile lungimilor segmentelor sunt obținute din proiecție în plan.

Punct început	X / Y	Punct sfârșit	X / Y	Lungime segment (** (m)
1	508.495,772 415.455,851	2	508.505,323 415.463,913	12.499
2	508.505,323 415.463,913	3	508.522,892 415.477,367	22.129
3	508.522,892 415.477,367	4	508.543,761 415.494,696	27.126
4	508.543,761 415.494,696	5	508.584,493 415.528,261	52.78
5	508.584,493 415.528,261	6	508.608,446 415.549,383	31.936

Punct început	X / Y	Punct sfârșit	X / Y	Lungime segment (** (m)
6	508.608,446 415.549,383	7	508.635,112 415.571,526	34.661
7	508.635,112 415.571,526	8	508.628,467 415.581,564	12.038
8	508.628,467 415.581,564	9	508.614,635 415.602,459	25.058
9	508.614,635 415.602,459	10	508.599,963 415.624,623	26.58
10	508.599,963 415.624,623	11	508.591,726 415.625,888	8.334
11	508.591,726 415.625,888	12	508.537,601 415.575,713	73.804
12	508.537,601 415.575,713	13	508.450,176 415.500,139	115.562
13	508.450,176 415.500,139	14	508.476,096 415.474,963	36.134
14	508.476,096 415.474,963	1	508.495,772 415.455,851	27.43

** Lungimile segmentelor sunt determinate în planul de proiecție Stereo 70 și sunt rotunjite la 1 milimetru.

*** Distanța dintre puncte este formată din segmente cumulate ce sunt mai mici decât valoarea 1 milimetru.

**DATE DESPRE IMOBILUL NR. 3076**

Oficiul de Cadastru și Publicitate Imobiliară ARGES
Biroul de Cadastru și Publicitate Imobiliară Campulung

A. Partea I. Descrierea imobilului

TEREN Extravilan

Adresa: Jud. Arges

Nr. Crt	Nr cadastral Nr. topografic	Suprafața* (mp)	Observații / Referințe
A1		57.182	Sector cadastral:35 Teren neimprejmit;

B. Partea II. Proprietari și acte

Inscrieri privitoare la dreptul de proprietate și alte drepturi reale		Referințe
/		
Act Administrativ nr. 4926, din 11/11/2024 emis de PRIMĂRIA COMUNEI MIOARELE;		
B1	Inscrierea posesiei, drept de PROPRIETATE, dobandit prin Lege, cota actuala 1/1, cota initiala 1/1 1) NEIDENTIFICAT NEIDENTIFICAT	A1
Act Normativ nr. 7, din 13/03/1996 emis de PARLAMENTUL ROMÂNIEI (art.13);		
B2	Se notează mențiunea de proprietar neidentificat	A1

C. Partea III. SARCINI .

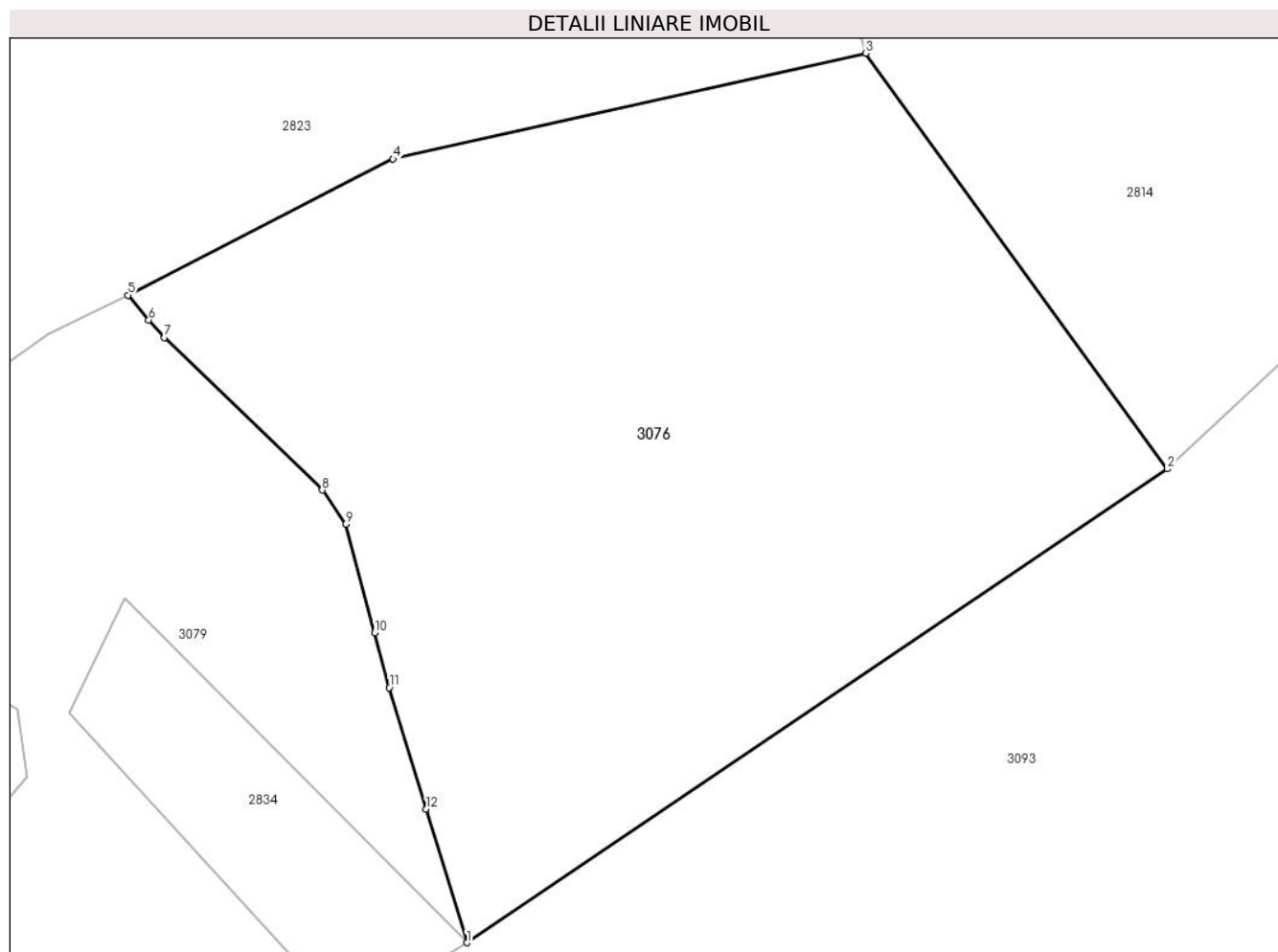
Inscrieri privind dezmembramintele dreptului de proprietate, drepturi reale de garanție și sarcini	Referințe
NU SUNT	

Anexa Nr. 1 La Partea I

Teren

Nr cadastral	Suprafața (mp)*	Observații / Referințe
	57.182	

* Suprafața este determinată în planul de proiecție Stereo 70.



Date referitoare la teren

Crt	Categorie folosință	Intra vilan	Suprafața (mp)	Tarla	Parcelă	Nr. topo	Observații / Referințe
1	faneata	NU	57.182	-	-	-	

Lungime Segmente

1) Valorile lungimilor segmentelor sunt obținute din proiecție în plan.

Punct început	X / Y	Punct sfârșit	X / Y	Lungime segment (** (m)
1	511.423,17 414.086,87	2	511.664,081 414.249,686	290.77
2	511.664,081 414.249,686	3	511.560,369 414.392,582	176.566
3	511.560,369 414.392,582	4	511.397,796 414.356,221	166.59
4	511.397,796 414.356,221	5	511.306,592 414.309,437	102.503
5	511.306,592 414.309,437	6	511.313,739 414.300,925	11.115

Punct început	X / Y	Punct sfârșit	X / Y	Lungime segment (** (m)
6	511.313,739 414.300,925	7	511.319,195 414.294,918	8.115
7	511.319,195 414.294,918	8	511.373,384 414.242,431	75.441
8	511.373,384 414.242,431	9	511.381,455 414.230,663	14.27
9	511.381,455 414.230,663	10	511.391,416 414.193,429	38.543
10	511.391,416 414.193,429	11	511.396,477 414.174,515	19.579
11	511.396,477 414.174,515	12	511.409,167 414.132,846	43.558
12	511.409,167 414.132,846	1	511.423,17 414.086,87	48.061

** Lungimile segmentelor sunt determinate în planul de proiecție Stereo 70 și sunt rotunjite la 1 milimetru.

*** Distanța dintre puncte este formată din segmente cumulate ce sunt mai mici decât valoarea 1 milimetru.

**DATE DESPRE IMOBILUL NR. 3077**

Oficiul de Cadastru și Publicitate Imobiliară ARGES
Biroul de Cadastru și Publicitate Imobiliară Campulung

A. Partea I. Descrierea imobilului

TEREN Extravilan

Adresa: Jud. Arges, Punct 'Set'

Nr. Crt	Nr cadastral Nr. topografic	Suprafața* (mp)	Observații / Referințe
A1	81250	7.338	Sector cadastral:10 Teren imprejmuit;

B. Partea II. Proprietari și acte

Inscrieri privitoare la dreptul de proprietate și alte drepturi reale	Referințe
11675 / 21/03/2024	
Act Notarial nr. 878, din 20/03/2024 emis de Pelizaru Elisabeta Alexandra;	
B2	A1
Intabulare, drept de PROPRIETATE-bun propriu, dobandit prin Conventie, cota actuala 1/1, cota initiala 1/1	
1) Deca Florian Ionut	

C. Partea III. SARCINI .

Inscrieri privind dezmembramintele dreptului de proprietate, drepturi reale de garanție și sarcini	Referințe
NU SUNT	

Anexa Nr. 1 La Partea I

Teren

Nr cadastral	Suprafața (mp)*	Observații / Referințe
81250	7.338	

* Suprafața este determinată în planul de proiecție Stereo 70.

DETALII LINIARE IMOBIL



Date referitoare la teren

Crt	Categorie folosință	Intravilan	Suprafața (mp)	Tarla	Parcelă	Nr. topo	Observații / Referințe
1	livada	NU	7.338	-	-	-	

Lungime Segmente

1) Valorile lungimilor segmentelor sunt obținute din proiecție în plan.

Punct început	X / Y	Punct sfârșit	X / Y	Lungime segment (** (m)
1	508.066,35 415.156,157	2	508.066,989 415.165,056	8.922
2	508.066,989 415.165,056	3	508.065,649 415.172,012	7.084
3	508.065,649 415.172,012	4	508.056,324 415.198,065	27.672
4	508.056,324 415.198,065	5	508.049,906 415.196,601	6.583
5	508.049,906 415.196,601	6	508.031,072 415.195,351	18.875

Punct început	X / Y	Punct sfârșit	X / Y	Lungime segment (** (m)
6	508.031,072 415.195,351	7	508.008,444 415.198,278	22.817
7	508.008,444 415.198,278	8	507.999,826 415.200,269	8.845
8	507.999,826 415.200,269	9	507.990,4 415.202,87	9.778
9	507.990,4 415.202,87	10	507.979,219 415.206,509	11.758
10	507.979,219 415.206,509	11	507.943,644 415.216,195	36.87
11	507.943,644 415.216,195	12	507.928,338 415.215,307	15.332
12	507.928,338 415.215,307	13	507.912,845 415.214,737	15.503
13	507.912,845 415.214,737	14	507.932,414 415.147,492	70.035
14	507.932,414 415.147,492	15	507.944,7 415.148,786	12.354
15	507.944,7 415.148,786	16	507.957,38 415.150,009	12.739
16	507.957,38 415.150,009	17	507.985,73 415.152,803	28.487
17	507.985,73 415.152,803	18	508.020,499 415.153,948	34.788
18	508.020,499 415.153,948	19	508.039,596 415.154,301	19.1
19	508.039,596 415.154,301	1	508.066,35 415.156,157	26.818

** Lungimile segmentelor sunt determinate în planul de proiecție Stereo 70 și sunt rotunjite la 1 milimetru.

*** Distanța dintre puncte este formată din segmente cumulate ce sunt mai mici decât valoarea 1 milimetru.

**DATE DESPRE IMOBILUL NR. 3078**

Oficiul de Cadastru și Publicitate Imobiliară ARGES
Biroul de Cadastru și Publicitate Imobiliară Campulung

A. Partea I. Descrierea imobilului

TEREN Extravilan

Adresa: Jud. Arges

Nr. Crt	Nr cadastral Nr. topografic	Suprafața* (mp)	Observații / Referințe
A1		82.786	Sector cadastral:35 Teren neimprejmit;

B. Partea II. Proprietari și acte

Inscrieri privitoare la dreptul de proprietate și alte drepturi reale		Referințe
/		
Act Administrativ nr. 4926, din 11/11/2024 emis de PRIMĂRIA COMUNEI MIOARELE;		
B1	Inscrierea posesiei, drept de PROPRIETATE, dobandit prin Lege, cota actuala 1/1, cota initiala 1/1 1) NEIDENTIFICAT NEIDENTIFICAT	A1
Act Normativ nr. 7, din 13/03/1996 emis de PARLAMENTUL ROMÂNIEI (art.13);		
B2	Se notează mențiunea de proprietar neidentificat	A1

C. Partea III. SARCINI .

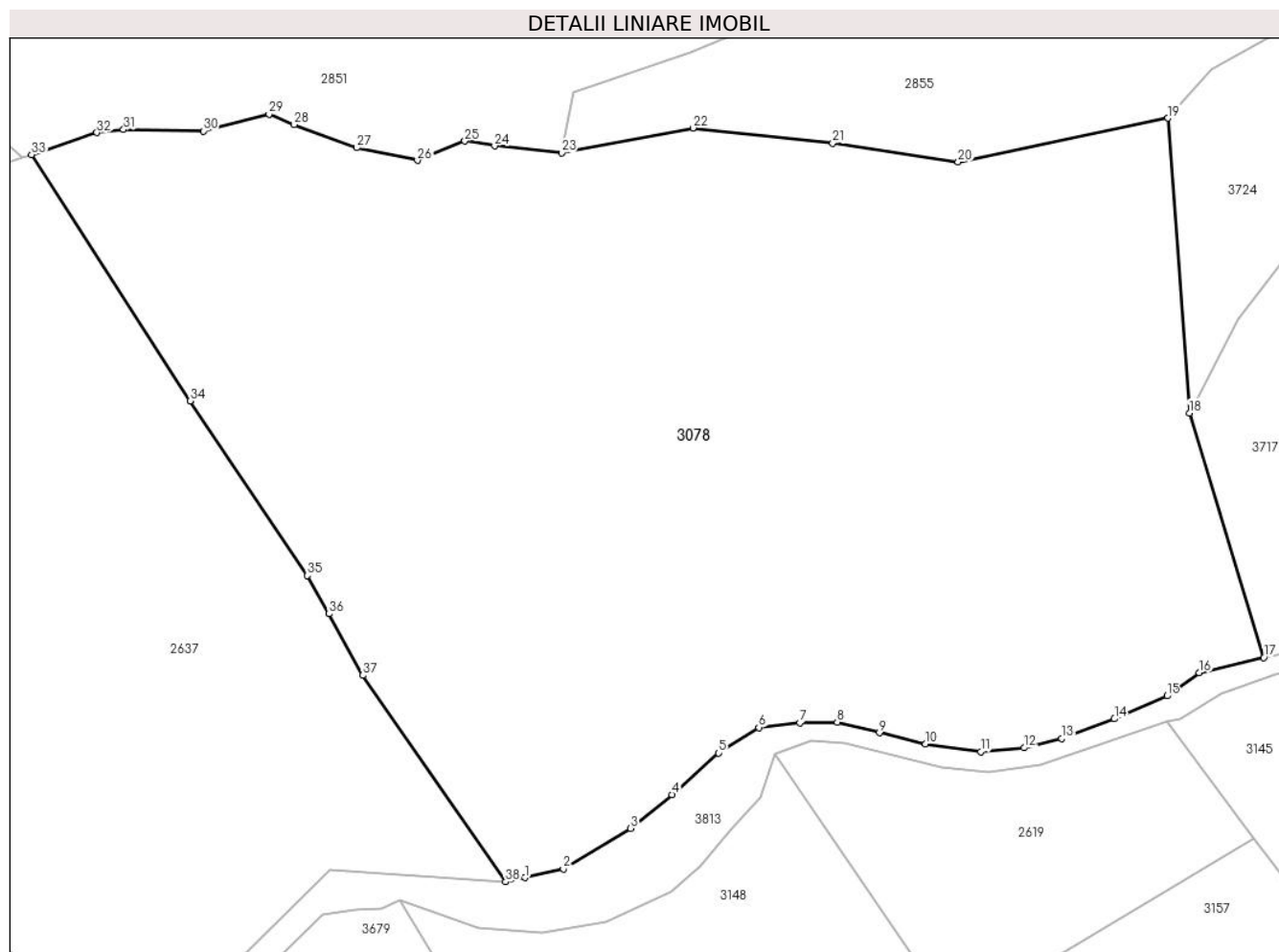
Inscrieri privind dezmembramintele dreptului de proprietate, drepturi reale de garanție și sarcini	Referințe
NU SUNT	

Anexa Nr. 1 La Partea I

Teren

Nr cadastral	Suprafața (mp)*	Observații / Referințe
	82.786	

* Suprafața este determinată în planul de proiecție Stereo 70.



Date referitoare la teren

Crt	Categorie folosință	Intravilan	Suprafața (mp)	Tarla	Parcelă	Nr. topo	Observații / Referințe
1	faneata	NU	82.786	-	-	-	

Lungime Segmente

1) Valorile lungimilor segmentelor sunt obținute din proiecție în plan.

Punct început	X / Y	Punct sfârșit	X / Y	Lungime segment (** (m)
1	510.559,711 413.380,484	2	510.573,748 413.383,63	14.385
3	510.598,434 413.398,635	4	510.613,682 413.410,978	19.618
5	510.630,865 413.426,225	6	510.645,628 413.435,664	17.523
7	510.660,634 413.437,358	8	510.674,429 413.437,6	13.797
9	510.689,918 413.433,728	10	510.706,859 413.429,614	17.433

Punct început	X / Y	Punct sfârșit	X / Y	Lungime segment (** (m)
2	510.573,748 413.383,63	3	510.598,434 413.398,635	28.889
4	510.613,682 413.410,978	5	510.630,865 413.426,225	22.972
6	510.645,628 413.435,664	7	510.660,634 413.437,358	15.101
8	510.674,429 413.437,6	9	510.689,918 413.433,728	15.966
10	510.706,859 413.429,614	11	510.727,189 413.426,709	20.537

Punct început	X / Y	Punct sfârșit	X / Y	Lungime segment (** (m)
11	510.727,189 413.426,709	12	510.743,162 413.428,162	16.039
13	510.756,958 413.431,55	14	510.776,319 413.438,81	20.677
15	510.795,681 413.447,281	16	510.807,54 413.455,752	14.574
17	510.831,238 413.461,39	18	510.803,912 413.551,163	93.84
19	510.795,971 413.659,488	20	510.718,899 413.643,379	78.737
21	510.672,763 413.650,311	22	510.621,462 413.655,896	51.604
23	510.573,089 413.646,772	24	510.548,501 413.649,307	24.718
25	510.537,51 413.651,079	26	510.520,138 413.643,993	18.762
27	510.497,801 413.648,599	28	510.474,755 413.657,102	24.565
29	510.465,537 413.660,999	30	510.441,384 413.654,778	24.941
31	510.412,072 413.655,298	32	510.402,229 413.654,205	9.903
33	510.378,27 413.646,07	34	510.436,51 413.555,57	107.62
35	510.479,62 413.491,47	36	510.487,63 413.477,4	16.19
37	510.500,04 413.454,82	38	510.552,58 413.378,92	92.311

Punct început	X / Y	Punct sfârșit	X / Y	Lungime segment (** (m)
12	510.743,162 413.428,162	13	510.756,958 413.431,55	14.206
14	510.776,319 413.438,81	15	510.795,681 413.447,281	21.134
16	510.807,54 413.455,752	17	510.831,238 413.461,39	24.359
18	510.803,912 413.551,163	19	510.795,971 413.659,488	108.616
20	510.718,899 413.643,379	21	510.672,763 413.650,311	46.654
22	510.621,462 413.655,896	23	510.573,089 413.646,772	49.226
24	510.548,501 413.649,307	25	510.537,51 413.651,079	11.133
26	510.520,138 413.643,993	27	510.497,801 413.648,599	22.807
28	510.474,755 413.657,102	29	510.465,537 413.660,999	10.008
30	510.441,384 413.654,778	31	510.412,072 413.655,298	29.317
32	510.402,229 413.654,205	33	510.378,27 413.646,07	25.302
34	510.436,51 413.555,57	35	510.479,62 413.491,47	77.248
36	510.487,63 413.477,4	37	510.500,04 413.454,82	25.766
38	510.552,58 413.378,92	1	510.559,711 413.380,484	7.3

** Lungimile segmentelor sunt determinate în planul de proiecție Stereo 70 și sunt rotunjite la 1 milimetru.

*** Distanța dintre puncte este formată din segmente cumulate ce sunt mai mici decât valoarea 1 milimetru.

**DATE DESPRE IMOBILUL NR. 3079**

Oficiul de Cadastru și Publicitate Imobiliară ARGES
Biroul de Cadastru și Publicitate Imobiliară Campulung

A. Partea I. Descrierea imobilului

TEREN Extravilan

Adresa: Jud. Arges, sat Suslanesti, punctul Baca

Nr. Crt	Nr cadastral Nr. topografic	Suprafața* (mp)	Observații / Referințe
A1	81832	54.500	Sector cadastral:35 Teren imprejmuit;

B. Partea II. Proprietari și acte

Inscrieri privitoare la dreptul de proprietate și alte drepturi reale		Referințe
33924 / 03/08/2023		
Hotarare Judecatoreasca nr. 853, din 17/05/2011 emis de JUDECAORIA CAMPULUNG (act administrativ nr 3977 din 18.07.2023, emis de PRIMARIA MIOARELE;act administrativ nr 4456 din 05.09.2023, emis de PRIMARIA MIOARELE4456);		
B1	Intabulare, drept de PROPRIETATE, dobandit prin Hotarare Judecatoreasca, cota actuala 1/1, cota initiala 1/1 1) COJOCARU ION-MARIUS 2) GHEORGHE GABRIELA FELICIA	A1

C. Partea III. SARCINI

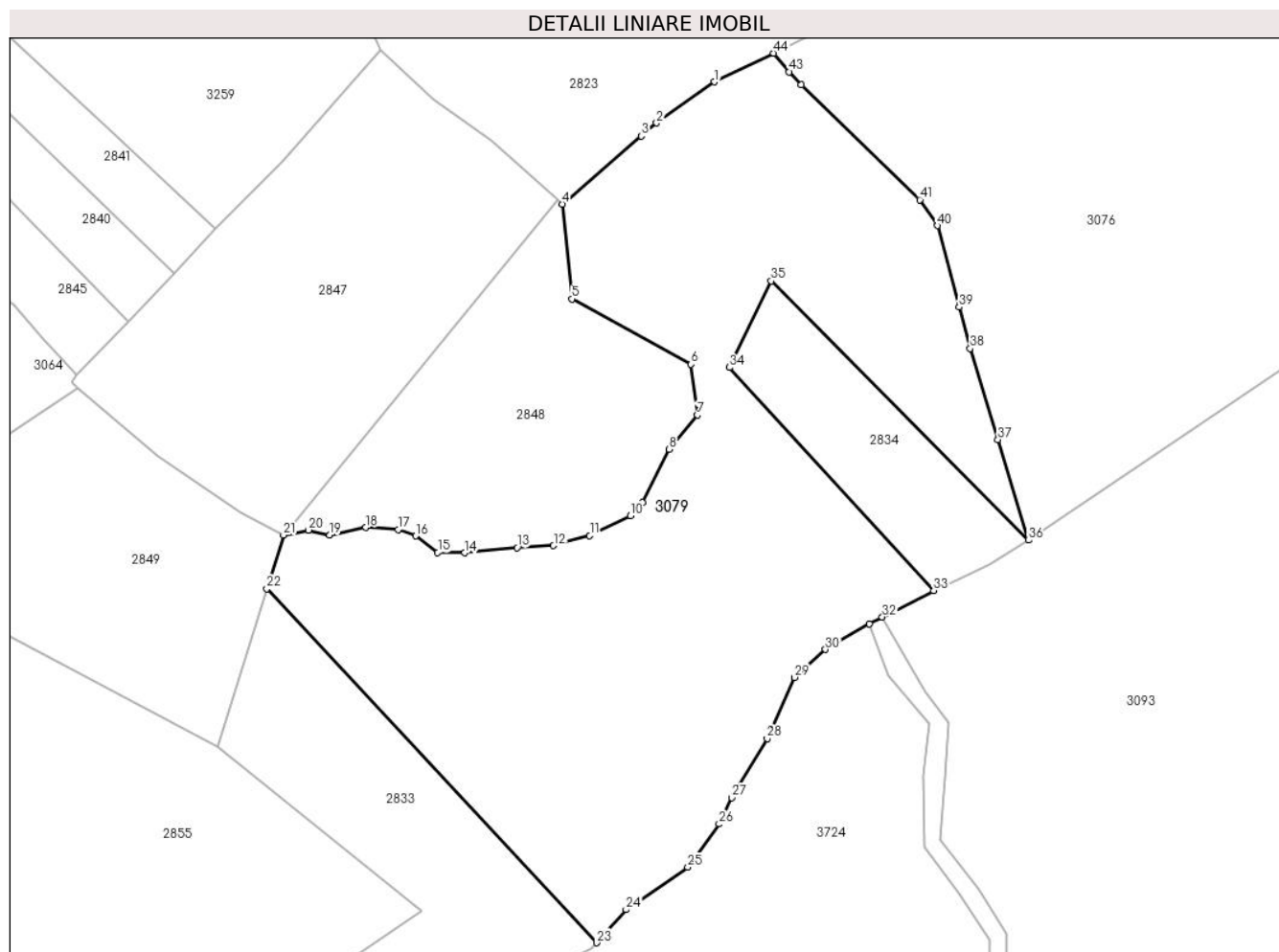
Inscrieri privind dezmembramintele dreptului de proprietate, drepturi reale de garanție și sarcini		Referințe
40572 / 27/10/2023		
Act Notarial nr. 3320, din 23/10/2023 emis de Costescu Andra Maria;		
C1	Intabulare, drept de SUPERFICIE-pe o perioada de 32 ani, incepand cu data de 23.10.2023, dobandit prin Conventie, cota actuala 1/1, cota initiala 1/1 1) HYPERION SOARE CENTRU S.R.L., CIF:48316793	A1

Anexa Nr. 1 La Partea I

Teren

Nr cadastral	Suprafața (mp)*	Observații / Referințe
81832	54.500	

* Suprafața este determinată în planul de proiecție Stereo 70.



Date referitoare la teren

Crt	Categorie folosință	Intravilan	Suprafața (mp)	Tarla	Parcelă	Nr. topo	Observații / Referințe
1	faneata	NU	54.500	-	-	-	

Lungime Segmente

1) Valorile lungimilor segmentelor sunt obținute din proiecție în plan.

Punct început	X / Y	Punct sfârșit	X / Y	Lungime segment
1	511.279,56 414.296,35	2	511.253,069 414.277,519	32.50 2
4	511.209,876 414.240,477	5	511.214,353 414.197,176	43.53 2
7	511.271,729 414.144,067	8	511.258,791 414.128,426	20.29 9
10	511.241,064 414.097,997	11	511.222,474 414.089,035	20.63 7
13	511.189,242 414.083,497	14	511.165,28 414.081,095	24.08 2
16	511.142,838 414.088,882	17	511.134,894 414.091,773	8.454
2	511.253,069 414.277,519	3	511.246,093 414.271,537	9.19 2
5	511.214,353 414.197,176	6	511.268,771 414.167,285	62.08 7
8	511.258,791 414.128,426	9	511.246,713 414.104,07	27.18 6
11	511.222,474 414.089,035	12	511.205,887 414.084,422	17.21 7
14	511.165,28 414.081,095	15	511.152,986 414.081,235	12.29 5
17	511.134,894 414.091,773	18	511.120,101 414.092,677	14.82 1
3	511.246,093 414.271,537	4	511.209,876 414.240,477	47.71 2
6	511.268,771 414.167,285	7	511.271,729 414.144,067	23.40 6
9	511.246,713 414.104,07	10	511.241,064 414.097,997	8.294
12	511.205,887 414.084,422	13	511.189,242 414.083,497	16.67 1
15	511.152,986 414.081,235	16	511.142,838 414.088,882	12.70 7
18	511.120,101 414.092,677	19	511.103,611 414.089,214	16.85

Punct început	X / Y	Punct sfârșit	X / Y	Lungime segment	Punct început	X / Y	Punct sfârșit	X / Y	Lungime segment	Punct început	X / Y	Punct sfârșit	X / Y	Lungime segment
19	511.103,611 414.089,214	20	511.093,927 414.091,527	9.956	20	511.093,927 414.091,527	21	511.082,399 414.089,238	11.753	21	511.082,399 414.089,238	22	511.074,779 414.064,713	25.682
22	511.074,779 414.064,713	23	511.225,592 413.902,918	221.184	23	511.225,592 413.902,918	24	511.239,126 413.918,046	20.298	24	511.239,126 413.918,046	25	511.267,295 413.937,432	34.195
25	511.267,295 413.937,432	26	511.281,663 413.957,202	24.44	26	511.281,663 413.957,202	27	511.287,492 413.969,148	13.292	27	511.287,492 413.969,148	28	511.303,62 413.996,186	31.483
28	511.303,62 413.996,186	29	511.316,078 414.024,229	30.686	29	511.316,078 414.024,229	30	511.330,279 414.036,934	19.055	30	511.330,279 414.036,934	31	511.350,266 414.048,738	23.212
31	511.350,266 414.048,738	32	511.356,261 414.051,818	6.74	32	511.356,261 414.051,818	33	511.379,744 414.063,882	26.401	33	511.379,744 414.063,882	34	511.286,346 414.165,86	138.285
34	511.286,346 414.165,86	35	511.305,491 414.205,333	43.871	35	511.305,491 414.205,333	36	511.423,17 414.086,87	166.979	36	511.423,17 414.086,87	37	511.409,167 414.132,846	48.061
37	511.409,167 414.132,846	38	511.396,477 414.174,515	43.558	38	511.396,477 414.174,515	39	511.391,416 414.193,429	19.579	39	511.391,416 414.193,429	40	511.381,455 414.230,663	38.543
40	511.381,455 414.230,663	41	511.373,384 414.242,431	14.27	41	511.373,384 414.242,431	42	511.319,195 414.294,918	75.441	42	511.319,195 414.294,918	43	511.313,739 414.300,925	8.115
43	511.313,739 414.300,925	44	511.306,592 414.309,437	11.115	44	511.306,592 414.309,437	1	511.279,56 414.296,35	30.033					

** Lungimile segmentelor sunt determinate în planul de proiecție Stereo 70 și sunt rotunjite la 1 milimetru.

*** Distanța dintre puncte este formată din segmente cumulate ce sunt mai mici decât valoarea 1 milimetru.

**DATE DESPRE IMOBILUL NR. 3080**

Oficiul de Cadastru și Publicitate Imobiliară ARGES
Biroul de Cadastru și Publicitate Imobiliară Campulung

A. Partea I. Descrierea imobilului

TEREN Extravilan

Adresa: Jud. Arges, Punct 'Mandau'

Nr. Crt	Nr cadastral Nr. topografic	Suprafața* (mp)	Observații / Referințe
A1	81267	23.050	Sector cadastral:10 Teren imprejmuit; 'Terenul din act este impartit de un drum si o alta proprietate in trei parcele'

B. Partea II. Proprietari și acte

Inscrieri privitoare la dreptul de proprietate și alte drepturi reale		Referințe
20358 / 04/11/2019		
Act Notarial nr. 213, din 18/11/2005 emis de Birou Notar Public Ionescu Cornelia (act administrativ nr 3313 din 04.11.2019, emis de Primaria comunei Mioarele;act administrativ nr 3312 din 04.11.2019, emis de Primaria comunei Mioarele;act administrativ nr 13432-incheiere de respingere din 05.08.2019, emis de OCPI ARGES-BCPI CAMPULUNG);		
B1	Intabulare, drept de PROPRIETATE-bun propriu, dobandit prin Succesiune, cota actuala 1/1, cota initiala 1/1 1) SERB ROMULUS-IOAN, decedat	A1

C. Partea III. SARCINI .

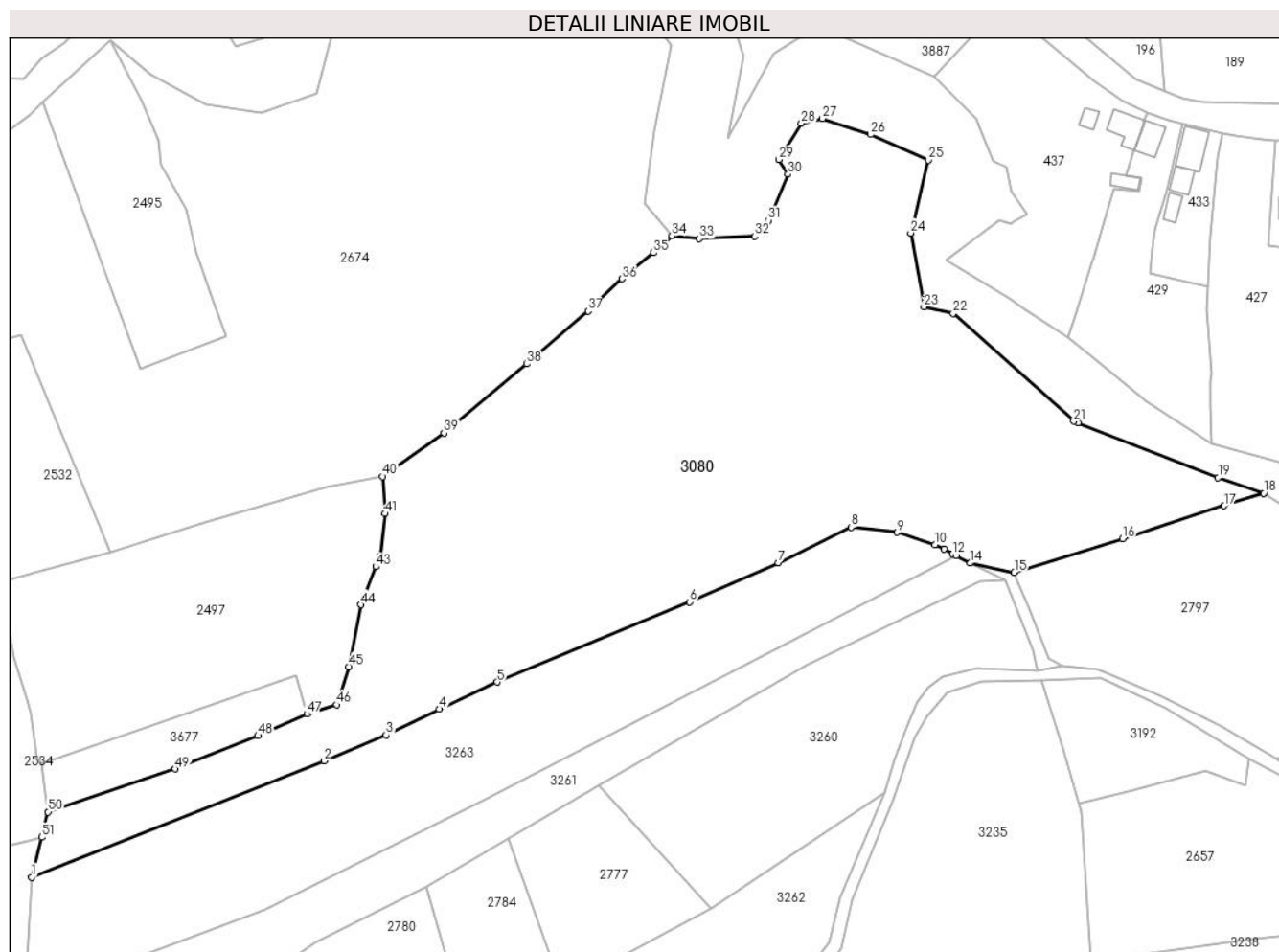
Inscrieri privind dezmembramintele dreptului de proprietate, drepturi reale de garanție și sarcini	Referințe
NU SUNT	

Anexa Nr. 1 La Partea I

Teren

Nr cadastral	Suprafața (mp)*	Observații / Referințe
81267	23.050	Terenul din act este impartit de un drum si o alta proprietate in trei parcele'

* Suprafața este determinată în planul de proiecție Stereo 70.



Date referitoare la teren

Crt	Categorie folosință	Intravilan	Suprafața (mp)	Tarla	Parcelă	Nr. topo	Observații / Referințe
1	livada	NU	23.050	-	-	-	

Lungime Segmente

1) Valorile lungimilor segmentelor sunt obținute din proiecție în plan.

Punct început	X / Y	Punct sfârșit	X / Y	Lungime segment	Punct început	X / Y	Punct sfârșit	X / Y	Lungime segment	Punct început	X / Y	Punct sfârșit	X / Y	Lungime segment
1	508.840,23 415.572,227	2	508.929,116 415.607,656	95.687	2	508.929,116 415.607,656	3	508.948,034 415.615,552	20.5	3	508.948,034 415.615,552	4	508.964,104 415.623,409	17.888
4	508.964,104 415.623,409	5	508.981,784 415.631,572	19.473	5	508.981,784 415.631,572	6	509.040,281 415.655,926	63.364	6	509.040,281 415.655,926	7	509.067,237 415.667,86	29.48
7	509.067,237 415.667,86	8	509.089,44 415.678,643	24.683	8	509.089,44 415.678,643	9	509.103,454 415.677,078	14.101	9	509.103,454 415.677,078	10	509.114,889 415.673,385	12.017
10	509.114,889 415.673,385	11	509.117,618 415.671,98	3.069	11	509.117,618 415.671,98	12	509.120,176 415.670,481	2.965	12	509.120,176 415.670,481	13	509.121,317 415.669,909	1.276
13	509.121,317 415.669,909	14	509.125,649 415.667,737	4.846	14	509.125,649 415.667,737	15	509.139,034 415.664,846	13.694	15	509.139,034 415.664,846	16	509.171,972 415.675,097	34.496
16	509.171,972 415.675,097	17	509.202,843 415.685,178	32.475	17	509.202,843 415.685,178	18	509.214,871 415.688,909	12.593	18	509.214,871 415.688,909	19	509.200,985 415.693,704	14.691

Punct început	X / Y	Punct sfârșit	X / Y	Lungime segment	Punct început	X / Y	Punct sfârșit	X / Y	Lungime segment	Punct început	X / Y	Punct sfârșit	X / Y	Lungime segment
19	509.200,985 415.693,704	20	509.158,424 415.710,338	45.696	20	509.158,424 415.710,338	21	509.157,109 415.710,853	1.412	21	509.157,109 415.710,853	22	509.120,427 415.743,6	49.173
22	509.120,427 415.743,6	23	509.111,561 415.745,615	9.092	23	509.111,561 415.745,615	24	509.107,509 415.768,023	22.771	24	509.107,509 415.768,023	25	509.112,866 415.790,212	22.827
25	509.112,866 415.790,212	26	509.095,398 415.797,95	19.105	26	509.095,398 415.797,95	27	509.080,704 415.802,794	15.472	27	509.080,704 415.802,794	28	509.074,282 415.801,315	6.59
28	509.074,282 415.801,315	29	509.067,452 415.790,31	12.952	29	509.067,452 415.790,31	30	509.070,249 415.785,872	5.246	30	509.070,249 415.785,872	31	509.064,267 415.771,881	15.216
31	509.064,267 415.771,881	32	509.060,054 415.767,054	6.407	32	509.060,054 415.767,054	33	509.043,308 415.766,342	16.761	33	509.043,308 415.766,342	34	509.034,888 415.767,151	8.459
34	509.034,888 415.767,151	35	509.029,358 415.762,009	7.551	35	509.029,358 415.762,009	36	509.019,726 415.754,148	12.433	36	509.019,726 415.754,148	37	509.009,459 415.744,334	14.203
37	509.009,459 415.744,334	38	508.990,774 415.728,246	24.657	38	508.990,774 415.728,246	39	508.965,639 415.707,258	32.745	39	508.965,639 415.707,258	40	508.947,006 415.694,05	22.839
40	508.947,006 415.694,05	41	508.947,74 415.682,753	11.321	41	508.947,74 415.682,753	42	508.946,171 415.669,785	13.063	42	508.946,171 415.669,785	43	508.944,904 415.666,612	3.417
43	508.944,904 415.666,612	44	508.940,281 415.655,065	12.438	44	508.940,281 415.655,065	45	508.936,639 415.636,284	19.131	45	508.936,639 415.636,284	46	508.932,965 415.624,682	12.17
46	508.932,965 415.624,682	47	508.923,991 415.621,872	9.404	47	508.923,991 415.621,872	48	508.909,065 415.615,288	16.314	48	508.909,065 415.615,288	49	508.883,921 415.605,147	27.112
49	508.883,921 415.605,147	50	508.845,22 415.592,115	40.836	50	508.845,22 415.592,115	51	508.843,289 415.584,421	7.933	51	508.843,289 415.584,421	1	508.840,23 415.572,227	12.572

** Lungimile segmentelor sunt determinate în planul de proiecție Stereo 70 și sunt rotunjite la 1 milimetru.

*** Distanța dintre puncte este formată din segmente cumulate ce sunt mai mici decât valoarea 1 milimetru.

**DATE DESPRE IMOBILUL NR. 3081**

Oficiul de Cadastru și Publicitate Imobiliară ARGES
Biroul de Cadastru și Publicitate Imobiliară Campulung

A. Partea I. Descrierea imobilului

TEREN Extravilan

Adresa: Jud. Arges, Pct:'Suslanesti-Hodor'

Nr. Crt	Nr cadastral Nr. topografic	Suprafața* (mp)	Observații / Referințe
A1	81299	Din acte: 66.333 Masurata: 66.419	Sector cadastral:4 Teren imprejmuit;

B. Partea II. Proprietari și acte

Inscrieri privitoare la dreptul de proprietate și alte drepturi reale		Referințe
7741 / 05/05/2020		
Act Notarial nr. 448, din 05/05/2020 emis de TULUCA FILOFTEIA;		
B2	Intabulare, drept de PROPRIETATE-bun comun, dobandit prin Conventie, cota actuala 1/1, cota initiala 1/1 1) FULGA NICOLAE, casatorit cu 2) FULGA TUDORIȚA	A1

C. Partea III. SARCINI .

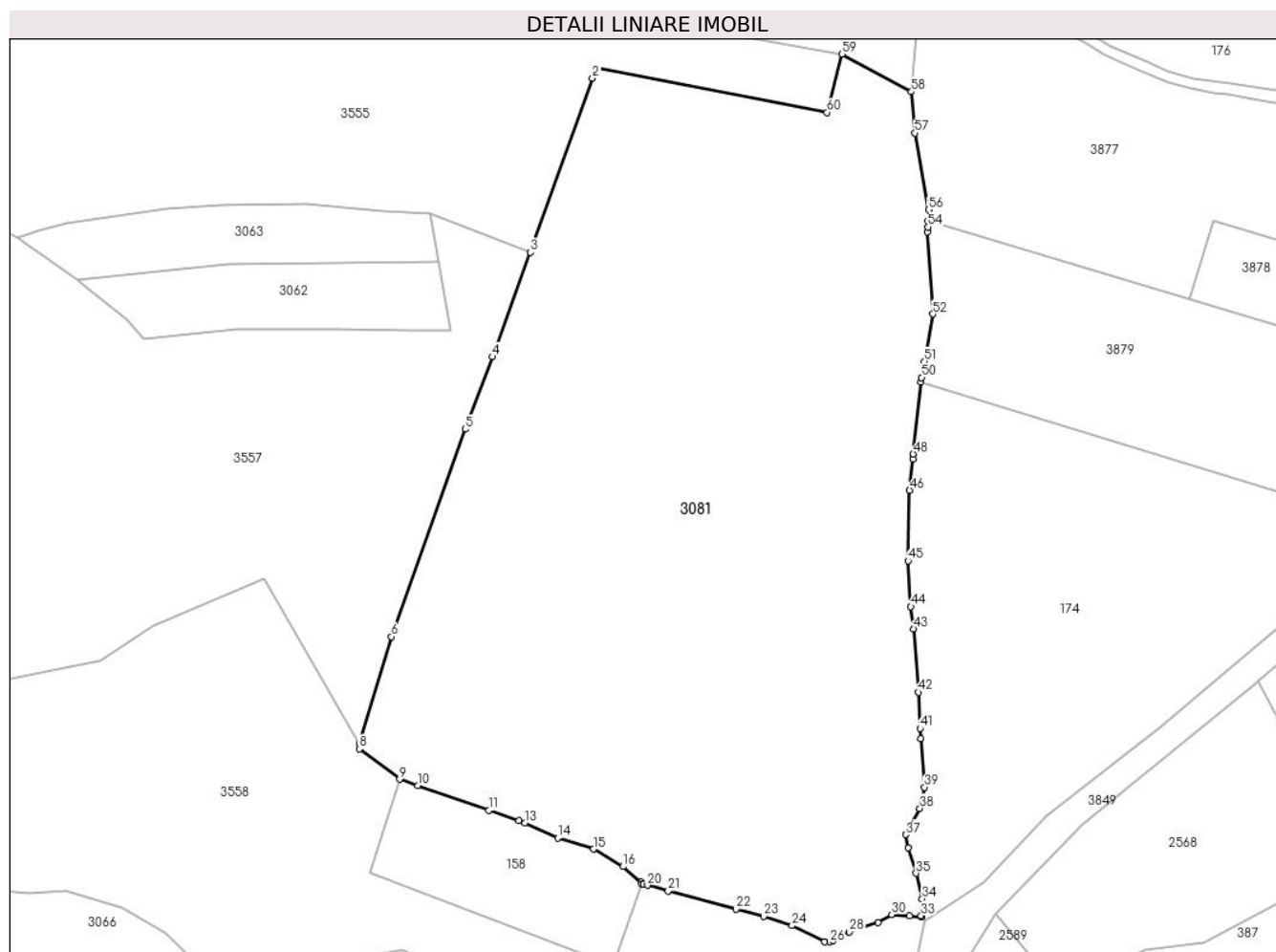
Inscrieri privind dezmembramintele dreptului de proprietate, drepturi reale de garanție și sarcini	Referințe
NU SUNT	

Anexa Nr. 1 La Partea I

Teren

Nr cadastral	Suprafața (mp)*	Observații / Referințe
81299	Din acte: 66.333 Masurata: 66.419	

* Suprafața este determinată în planul de proiecție Stereo 70.



Date referitoare la teren

Crt	Categorie folosință	Intravilan	Suprafața (mp)	Tarla	Parcelă	Nr. topo	Observații / Referințe
1	faneata	NU	66.419	-	-	-	

Lungime Segmente

1) Valorile lungimilor segmentelor sunt obținute din proiecție în plan.

Punct început	X / Y	Punct sfârșit	X / Y	Lungime segment	Punct început	X / Y	Punct sfârșit	X / Y	Lungime segment	Punct început	X / Y	Punct sfârșit	X / Y	Lungime segment
1	509.511,823 417.006,27	2	509.510,142 417.001,989	4.599	2	509.510,142 417.001,989	3	509.483,599 416.927,323	79.24 4	3	509.483,599 416.927,323	4	509.467,293 416.882,532	47.66 7
4	509.467,293 416.882,532	5	509.455,619 416.851,52	33.13 6	5	509.455,619 416.851,52	6	509.424,014 416.762,623	94.34 8	6	509.424,014 416.762,623	7	509.410,087 416.716,877	47.81 9
7	509.410,087 416.716,877	8	509.410,151 416.714,489	2.389	8	509.410,151 416.714,489	9	509.427,435 416.701,541	21.59 6	9	509.427,435 416.701,541	10	509.435,158 416.698,839	8.182
10	509.435,158 416.698,839	11	509.465,686 416.688,16	32.34 2	11	509.465,686 416.688,16	12	509.478,497 416.683,678	13.57 2	12	509.478,497 416.683,678	13	509.481,094 416.682,738	2.762
13	509.481,094 416.682,738	14	509.495,276 416.676,413	15.52 9	14	509.495,276 416.676,413	15	509.510,571 416.671,588	16.03 8	15	509.510,571 416.671,588	16	509.523,3 416.664,099	14.76 9

Punct început	X / Y	Punct sfârșit	X / Y	Lungime segment	Punct început	X / Y	Punct sfârșit	X / Y	Lungime segment	Punct început	X / Y	Punct sfârșit	X / Y	Lungime segment
16	509.523,3 416.664,099	17	509.531,026 416.657,382	10.238	17	509.531,026 416.657,382	18	509.531,122 416.656,802	0.588	18	509.531,122 416.656,802	19	509.531,952 416.656,577	0.86
19	509.531,952 416.656,577	20	509.533,738 416.656,093	1.85	20	509.533,738 416.656,093	21	509.542,589 416.653,694	9.17	21	509.542,589 416.653,694	22	509.571,662 416.645,815	30.122
22	509.571,662 416.645,815	23	509.583,537 416.642,858	12.238	23	509.583,537 416.642,858	24	509.595,78 416.638,826	12.89	24	509.595,78 416.638,826	25	509.609,795 416.631,887	15.639
25	509.609,795 416.631,887	26	509.611,981 416.631,852	2.186	26	509.611,981 416.631,852	27	509.613,297 416.632,513	1.473	27	509.613,297 416.632,513	28	509.620,387 416.636,076	7.935
28	509.620,387 416.636,076	29	509.632,617 416.640,211	12.91	29	509.632,617 416.640,211	30	509.638,496 416.643,61	6.791	30	509.638,496 416.643,61	31	509.646,109 416.642,909	7.645
31	509.646,109 416.642,909	32	509.651,292 416.642,431	5.205	32	509.651,292 416.642,431	33	509.651,12 416.643,058	0.65	33	509.651,12 416.643,058	34	509.651,612 416.650,355	7.314
34	509.651,612 416.650,355	35	509.649,028 416.661,236	11.184	35	509.649,028 416.661,236	36	509.645,637 416.672,128	11.408	36	509.645,637 416.672,128	37	509.644,433 416.677,795	5.793
37	509.644,433 416.677,795	38	509.650,567 416.689,031	12.801	38	509.650,567 416.689,031	39	509.652,643 416.698,087	9.291	39	509.652,643 416.698,087	40	509.651,056 416.718,861	20.835
40	509.651,056 416.718,861	41	509.650,716 416.723,308	4.46	41	509.650,716 416.723,308	42	509.650,01 416.738,78	15.488	42	509.650,01 416.738,78	43	509.648,025 416.765,954	27.246
43	509.648,025 416.765,954	44	509.646,731 416.775,472	9.606	44	509.646,731 416.775,472	45	509.645,56 416.795,114	19.677	45	509.645,56 416.795,114	46	509.646,222 416.825,405	30.298
46	509.646,222 416.825,405	47	509.647,544 416.838,603	13.264	47	509.647,544 416.838,603	48	509.647,774 416.840,894	2.303	48	509.647,774 416.840,894	49	509.651,13 416.871,679	30.967
49	509.651,13 416.871,679	50	509.651,346 416.873,656	1.989	50	509.651,346 416.873,656	51	509.652,597 416.880,531	6.988	51	509.652,597 416.880,531	52	509.656,286 416.900,809	20.611
52	509.656,286 416.900,809	53	509.653,801 416.936,028	35.307	53	509.653,801 416.936,028	54	509.654,041 416.938,148	2.134	54	509.654,041 416.938,148	55	509.654,13 416.940,603	2.457
55	509.654,13 416.940,603	56	509.654,311 416.945,578	4.978	56	509.654,311 416.945,578	57	509.648,541 416.978,428	33.353	57	509.648,541 416.978,428	58	509.646,922 416.996,094	17.74
58	509.646,922 416.996,094	59	509.617,274 417.012,252	33.765	59	509.617,274 417.012,252	60	509.610,786 416.987,217	25.862	60	509.610,786 416.987,217	1	509.511,823 417.006,27	100.78

** Lungimile segmentelor sunt determinate în planul de proiecție Stereo 70 și sunt rotunjite la 1 milimetru.

*** Distanța dintre puncte este formată din segmente cumulate ce sunt mai mici decât valoarea 1 milimetru.

**DATE DESPRE IMOBILUL NR. 3082**

Oficiul de Cadastru și Publicitate Imobiliară ARGES
Biroul de Cadastru și Publicitate Imobiliară Campulung

A. Partea I. Descrierea imobilului

TEREN Necunoscut

Adresa: Loc. Matau, Jud. Arges

Nr. Crt	Nr cadastral Nr. topografic	Suprafața* (mp)	Observații / Referințe
A1		89.809	Sector cadastral:23 Teren neimprejmut;

B. Partea II. Proprietari și acte

Inscrieri privitoare la dreptul de proprietate și alte drepturi reale		Referințe
/		
Act Administrativ nr. 4926, din 11/11/2024 emis de PRIMĂRIA COMUNEI MIOARELE;		
B1	Inscrierea posesiei, drept de PROPRIETATE, dobandit prin Lege, cota actuala 1/1, cota initiala 1/1 1) NEIDENTIFICAT NEIDENTIFICAT	A1
Act Normativ nr. 7, din 13/03/1996 emis de PARLAMENTUL ROMÂNIEI (art.13);		
B2	Se notează mențiunea de proprietar neidentificat	A1

C. Partea III. SARCINI .

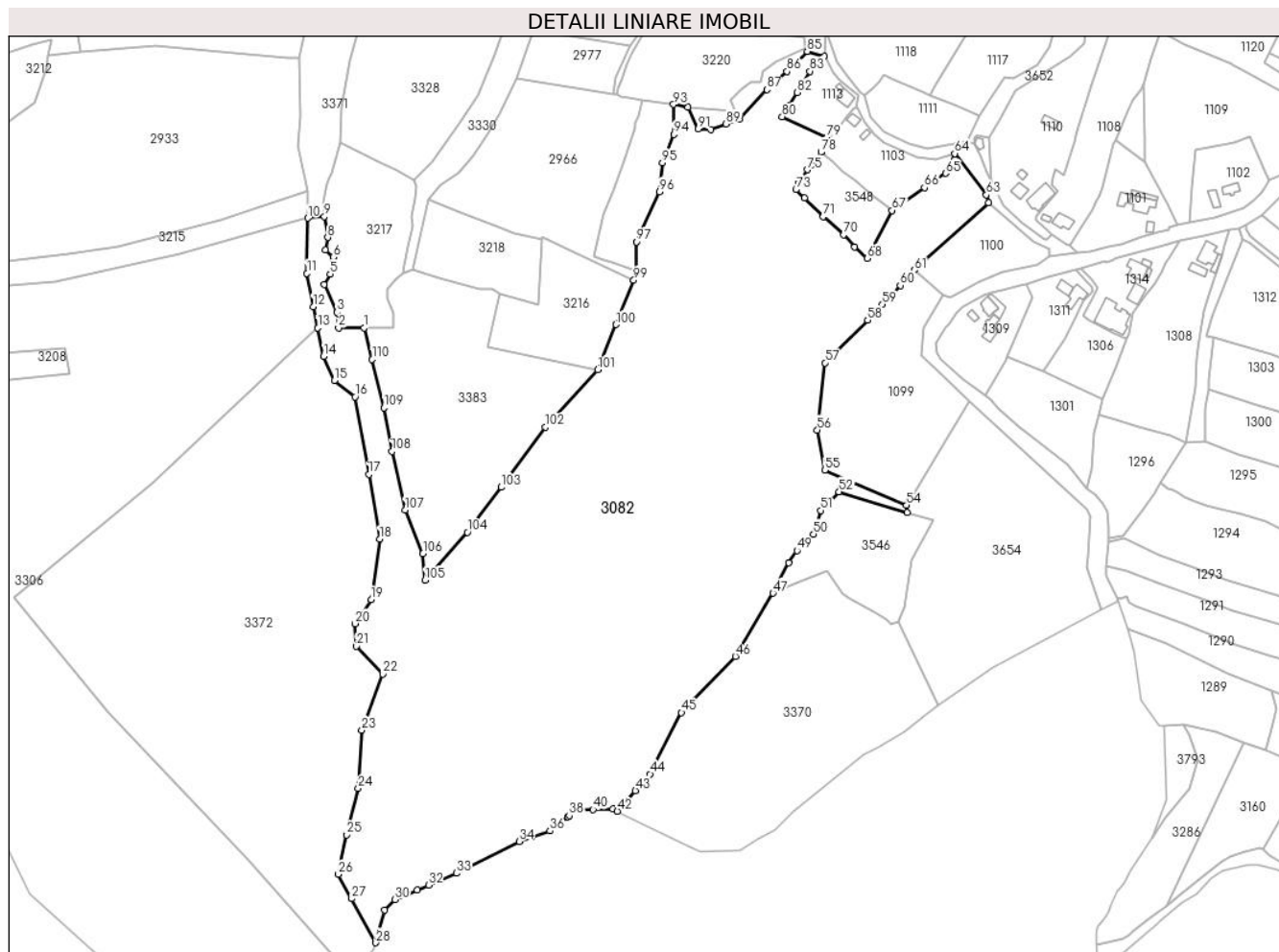
Inscrieri privind dezmembramintele dreptului de proprietate, drepturi reale de garanție și sarcini	Referințe
NU SUNT	

Anexa Nr. 1 La Partea I

Teren

Nr cadastral	Suprafața (mp)*	Observații / Referințe
	89.809	

* Suprafața este determinată în planul de proiecție Stereo 70.



Date referitoare la teren

Crt	Categorie folosință	Intravilan	Suprafața (mp)	Tarla	Parcelă	Nr. topo	Observații / Referințe
1	livada	DA	5.723	-	-	-	
2	padure	NU	84.086	-	-	-	

Lungime Segmente

1) Valorile lungimilor segmentelor sunt obținute din proiecție în plan.

Punct început	X / Y	Punct sfârșit	X / Y	Lungime segment	Punct început	X / Y	Punct sfârșit	X / Y	Lungime segment	Punct început	X / Y	Punct sfârșit	X / Y	Lungime segment
1	505.623,067 413.994,423	2	505.607,025 413.994,585	16.04 3	2	505.607,025 413.994,585	3	505.606,096 414.004,364	9.823	3	505.606,096 414.004,364	4	505.597,953 414.021,591	19.05 5
4	505.597,953 414.021,591	5	505.601,78 414.028,202	7.639	5	505.601,78 414.028,202	6	505.603,558 414.038,898	10.84 3	6	505.603,558 414.038,898	7	505.598,606 414.043,53	6.781
7	505.598,606 414.043,53	8	505.600,198 414.051,341	7.972	8	505.600,198 414.051,341	9	505.598,071 414.064,495	13.32 5	9	505.598,071 414.064,495	10	505.587,75 414.063,44	10.37 5
10	505.587,75 414.063,44	11	505.587,152 414.028,766	34.67 9	11	505.587,152 414.028,766	12	505.591,049 414.007,889	21.23 8	12	505.591,049 414.007,889	13	505.593,945 413.994,373	13.82 3
13	505.593,945 413.994,373	14	505.597,729 413.976,713	18.06 1	14	505.597,729 413.976,713	15	505.604,41 413.961,403	16.70 4	15	505.604,41 413.961,403	16	505.617,492 413.951,104	16.65

Punct început	X / Y	Punct sfârșit	X / Y	Lungime segment	Punct început	X / Y	Punct sfârșit	X / Y	Lungime segment	Punct început	X / Y	Punct sfârșit	X / Y	Lungime segment
16	505.617,492 413.951,104	17	505.626,122 413.902,392	49.471	17	505.626,122 413.902,392	18	505.632,802 413.861,751	41.186	18	505.632,802 413.861,751	19	505.627,513 413.823,617	38.499
19	505.627,513 413.823,617	20	505.617,492 413.808,585	18.066	20	505.617,492 413.808,585	21	505.618,328 413.794,389	14.221	21	505.618,328 413.794,389	22	505.634,751 413.776,853	24.026
22	505.634,751 413.776,853	23	505.621,668 413.741,501	37.695	23	505.621,668 413.741,501	24	505.619,441 413.705,036	36.533	24	505.619,441 413.705,036	25	505.612,204 413.675,809	30.111
25	505.612,204 413.675,809	26	505.606,915 413.651,035	25.332	26	505.606,915 413.651,035	27	505.615,266 413.635,725	17.439	27	505.615,266 413.635,725	28	505.630,509 413.608,029	31.614
28	505.630,509 413.608,029	29	505.635,861 413.628,57	21.227	29	505.635,861 413.628,57	30	505.642,458 413.635,165	9.328	30	505.642,458 413.635,165	31	505.656,451 413.641,159	15.223
31	505.656,451 413.641,159	32	505.663,649 413.644,235	7.828	32	505.663,649 413.644,235	33	505.681,237 413.651,75	19.126	33	505.681,237 413.651,75	34	505.720,615 413.671,732	44.158
34	505.720,615 413.671,732	35	505.728,783 413.674,51	8.627	35	505.728,783 413.674,51	36	505.740,005 413.678,326	11.853	36	505.740,005 413.678,326	37	505.751,332 413.687,299	14.451
37	505.751,332 413.687,299	38	505.752,151 413.687,948	1.045	38	505.752,151 413.687,948	39	505.756,533 413.691,419	5.59	39	505.756,533 413.691,419	40	505.767,235 413.691,721	10.706
40	505.767,235 413.691,721	41	505.779,609 413.692,071	12.379	41	505.779,609 413.692,071	42	505.782,462 413.690,677	3.175	42	505.782,462 413.690,677	43	505.793,832 413.703,645	17.247
43	505.793,832 413.703,645	44	505.803,018 413.713,944	13.8	44	505.803,018 413.713,944	45	505.822,781 413.752,635	43.446	45	505.822,781 413.752,635	46	505.856,74 413.787,987	49.021
46	505.856,74 413.787,987	47	505.880,433 413.827,766	46.3	47	505.880,433 413.827,766	48	505.890,237 413.846,969	21.561	48	505.890,237 413.846,969	49	505.895,527 413.854,46	9.171
49	505.895,527 413.854,46	50	505.905,784 413.864,899	14.635	50	505.905,784 413.864,899	51	505.910,318 413.879,742	15.52	51	505.910,318 413.879,742	52	505.921,926 413.891,474	16.504
52	505.921,926 413.891,474	53	505.964,855 413.878,537	44.836	53	505.964,855 413.878,537	54	505.964,42 413.882,99	4.474	54	505.964,42 413.882,99	55	505.912,97 413.905,14	56.015
55	505.912,97 413.905,14	56	505.908,29 413.930,27	25.562	56	505.908,29 413.930,27	57	505.913,13 413.972,52	42.526	57	505.913,13 413.972,52	58	505.939,97 413.999,31	37.922
58	505.939,97 413.999,31	59	505.949,261 414.009,221	13.585	59	505.949,261 414.009,221	60	505.960,487 414.021,196	16.414	60	505.960,487 414.021,196	61	505.969,49 414.030,8	13.164
61	505.969,49 414.030,8	62	506.015,955 414.073,269	62.949	62	506.015,955 414.073,269	63	506.014,692 414.078,043	4.938	63	506.014,692 414.078,043	64	505.994,769 414.104,002	32.723
64	505.994,769 414.104,002	65	505.988,953 414.091,647	13.655	65	505.988,953 414.091,647	66	505.975,67 414.082,57	16.088	66	505.975,67 414.082,57	67	505.955,405 414.068,301	24.785
67	505.955,405 414.068,301	68	505.939,795 414.038,143	33.958	68	505.939,795 414.038,143	69	505.931,716 414.045,318	10.805	69	505.931,716 414.045,318	70	505.924,921 414.053,129	10.353
70	505.924,921 414.053,129	71	505.911,839 414.064,293	17.198	71	505.911,839 414.064,293	72	505.900,253 414.076,214	16.624	72	505.900,253 414.076,214	73	505.894,853 414.081,4	7.487
73	505.894,853 414.081,4	74	505.896,652 414.085,598	4.567	74	505.896,652 414.085,598	75	505.902,099 414.093,857	9.893	75	505.902,099 414.093,857	76	505.904,726 414.097,158	4.219
76	505.904,726 414.097,158	77	505.910,719 414.104,965	9.842	77	505.910,719 414.104,965	78	505.910,713 414.104,97	0.008	78	505.910,713 414.104,97	79	505.914,15 414.114,24	9.887
79	505.914,15 414.114,24	80	505.886,15 414.127,13	30.825	80	505.886,15 414.127,13	81	505.890,44 414.134,01	8.108	81	505.890,44 414.134,01	82	505.895,585 414.142,435	9.872
82	505.895,585 414.142,435	83	505.903,74 414.155,79	15.648	83	505.903,74 414.155,79	84	505.912,701 414.165,299	13.066	84	505.912,701 414.165,299	85	505.901,939 414.168,23	11.154
85	505.901,939 414.168,23	86	505.889,288 414.155,589	17.884	86	505.889,288 414.155,589	87	505.876,552 414.144,22	17.072	87	505.876,552 414.144,22	88	505.859,024 414.125,599	25.573
88	505.859,024 414.125,599	89	505.850,95 414.122,716	8.573	89	505.850,95 414.122,716	90	505.841,249 414.119,298	10.286	90	505.841,249 414.119,298	91	505.833,363 414.119,591	7.891
91	505.833,363 414.119,591	92	505.826,883 414.133,009	14.901	92	505.826,883 414.133,009	93	505.817,841 414.134,903	9.238	93	505.817,841 414.134,903	94	505.817,929 414.116,018	18.885
94	505.817,929 414.116,018	95	505.810,902 414.098,158	19.193	95	505.810,902 414.098,158	96	505.809,062 414.080,072	18.179	96	505.809,062 414.080,072	97	505.794,598 414.048,555	34.677
97	505.794,598 414.048,555	98	505.793,991 414.030,269	18.296	98	505.793,991 414.030,269	99	505.792,809 414.024,41	5.977	99	505.792,809 414.024,41	100	505.781,604 413.996,575	30.006
100	505.781,604 413.996,575	101	505.770,174 413.968,179	30.61	101	505.770,174 413.968,179	102	505.737,186 413.932,176	48.831	102	505.737,186 413.932,176	103	505.709,35 413.894,319	46.989
103	505.709,35 413.894,319	104	505.688,195 413.865,927	35.407	104	505.688,195 413.865,927	105	505.661,473 413.835,864	40.222	105	505.661,473 413.835,864	106	505.660,081 413.852,566	16.761
106	505.660,081 413.852,566	107	505.648,947 413.880,123	29.721	107	505.648,947 413.880,123	108	505.640,596 413.916,866	37.68	108	505.640,596 413.916,866	109	505.635,586 413.944,145	27.735
109	505.635,586 413.944,145	110	505.628,209 413.974,625	31.36	110	505.628,209 413.974,625	1	505.623,067 413.994,423	20.455					

**** Lungimile segmentelor sunt determinate în planul de proiecție Stereo 70 și sunt rotunjite la 1 milimetru.**

***** Distanța dintre puncte este formată din segmente cumulate ce sunt mai mici decât valoarea 1 milimetru.**

**DATE DESPRE IMOBILUL NR. 3083**

Oficiul de Cadastru și Publicitate Imobiliară ARGES
Biroul de Cadastru și Publicitate Imobiliară Campulung

A. Partea I. Descrierea imobilului

TEREN Extravilan

Adresa: Jud. Arges, Punct 'Valea Mataului'

Nr. Crt	Nr cadastral Nr. topografic	Suprafața* (mp)	Observații / Referințe
A1	81432	Din acte: 3.304 Masurata: 3.302	Sector cadastral:4 Teren imprejmuit;

B. Partea II. Proprietari și acte

Inscrieri privitoare la dreptul de proprietate și alte drepturi reale		Referințe
14466 / 07/07/2021		
Act Notarial nr. 1013, din 07/07/2021 emis de Zipisi Cornelia;		
B2	Intabulare, drept de PROPRIETATE, dobandit prin Conventie, cota actuala 1/2, cota initiala 1/1 1) IOSIF MIRELA- ERMINA	A1
5947 / 16/03/2022		
Act Notarial nr. 42, din 15/03/2022 emis de Zipisi Cornelia;		
B3	Intabulare, drept de PROPRIETATE-bun propriu, dobandit prin Succesiune, cota actuala 1/8, cota initiala 1/8 1) IOSIF MIRELA- ERMINA	A1
B4	Intabulare, drept de PROPRIETATE-bun propriu, dobandit prin Succesiune, cota actuala 3/8, cota initiala 3/8 1) IOSIF NICOLAE	A1

C. Partea III. SARCINI .

Inscrieri privind dezmembramintele dreptului de proprietate, drepturi reale de garanție și sarcini	Referințe
NU SUNT	

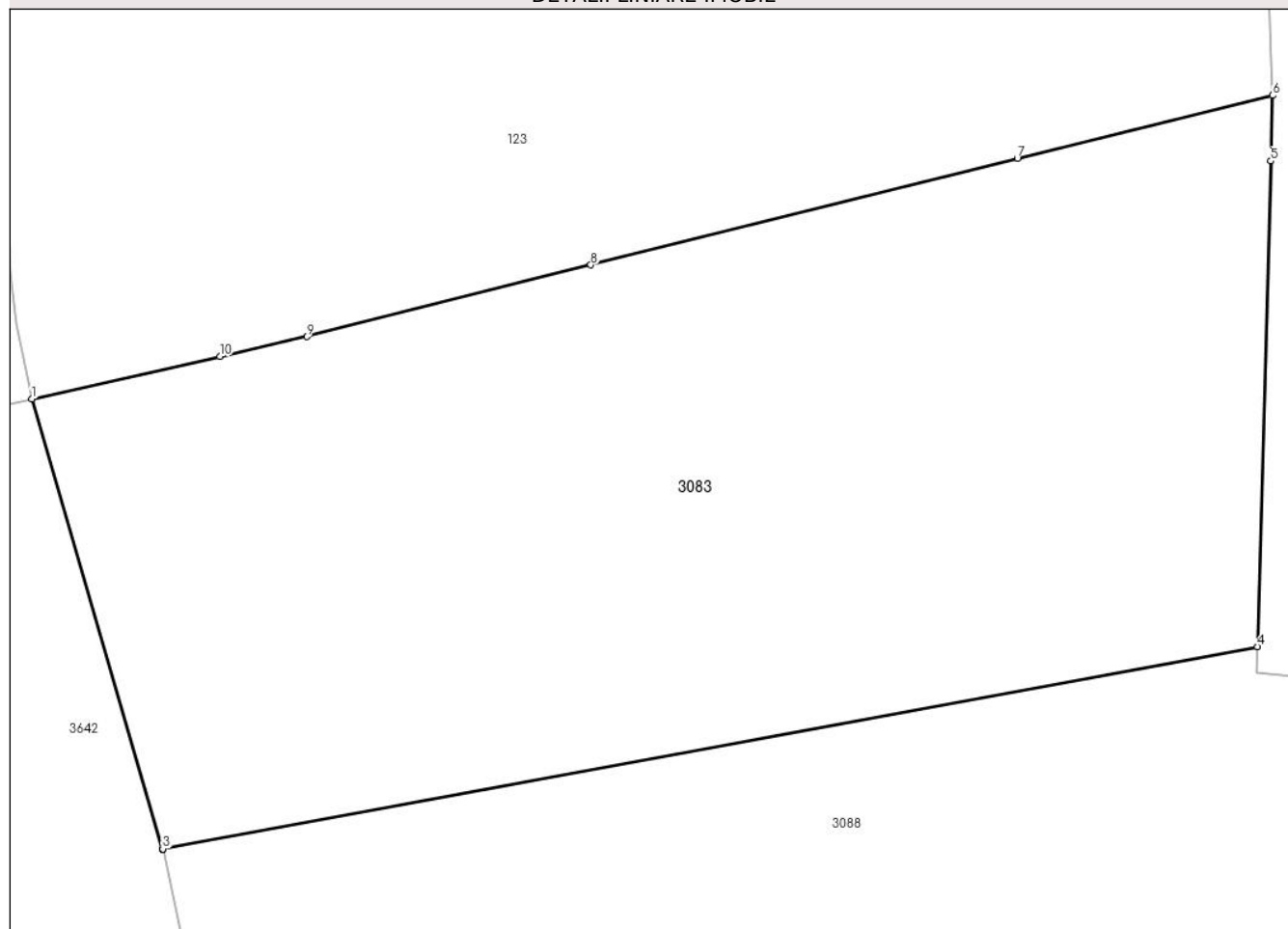
Anexa Nr. 1 La Partea I

Teren

Nr cadastral	Suprafața (mp)*	Observații / Referințe
81432	Din acte: 3.304 Masurata: 3.302	

* Suprafața este determinată în planul de proiecție Stereo 70.

DETALII LINIARE IMOBIL



Date referitoare la teren

Crt	Categorie folosință	Intra vilan	Suprafața (mp)	Tarla	Parcelă	Nr. topo	Observații / Referințe
1	livada	NU	3.302	-	-	-	

Lungime Segmente

1) Valorile lungimilor segmentelor sunt obținute din proiecție în plan.

Punct început	X / Y	Punct sfârșit	X / Y	Lungime segment (** (m)
1	508.065,591 416.363,015	2	508.075,308 416.329,556	34.841
2	508.075,308 416.329,556	3	508.075,326 416.329,559	0.018
3	508.075,326 416.329,559	4	508.156,759 416.344,593	82.809
4	508.156,759 416.344,593	5	508.157,74 416.380,715	36.135
5	508.157,74 416.380,715	6	508.157,873 416.385,594	4.881

Punct început	X / Y	Punct sfârșit	X / Y	Lungime segment (** (m)
6	508.157,873 416.385,594	7	508.138,892 416.380,933	19.545
7	508.138,892 416.380,933	8	508.107,164 416.372,989	32.707
8	508.107,164 416.372,989	9	508.086,041 416.367,655	21.786
9	508.086,041 416.367,655	10	508.079,576 416.366,188	6.629
10	508.079,576 416.366,188	1	508.065,591 416.363,015	14.34

** Lungimile segmentelor sunt determinate în planul de proiecție Stereo 70 și sunt rotunjite la 1 milimetru.

*** Distanța dintre puncte este formată din segmente cumulate ce sunt mai mici decât valoarea 1 milimetru.

**DATE DESPRE IMOBILUL NR. 3084**

Oficiul de Cadastru și Publicitate Imobiliară ARGES
Biroul de Cadastru și Publicitate Imobiliară Campulung

A. Partea I. Descrierea imobilului

TEREN Extravilan

Adresa: Jud. Arges, Punct 'Valea Mataului'

Nr. Crt	Nr cadastral Nr. topografic	Suprafața* (mp)	Observații / Referințe
A1	80172	Din acte: 4.902 Masurata: 4.921	Sector cadastral:4 Teren imprejmuit;

B. Partea II. Proprietari și acte

Inscrieri privitoare la dreptul de proprietate și alte drepturi reale		Referințe
9708 / 06/05/2022		
Act Notarial nr. 567, din 05/05/2022 emis de Zipisi Cornelia;		
B4	Intabulare, drept de PROPRIETATE- bun propriu, dobandit prin Conventie, cota actuala 1/1, cota initiala 1/1 1) BOAMBEȘ MARIAN-GHEORGHE , necasatorit	A1

C. Partea III. SARCINI .

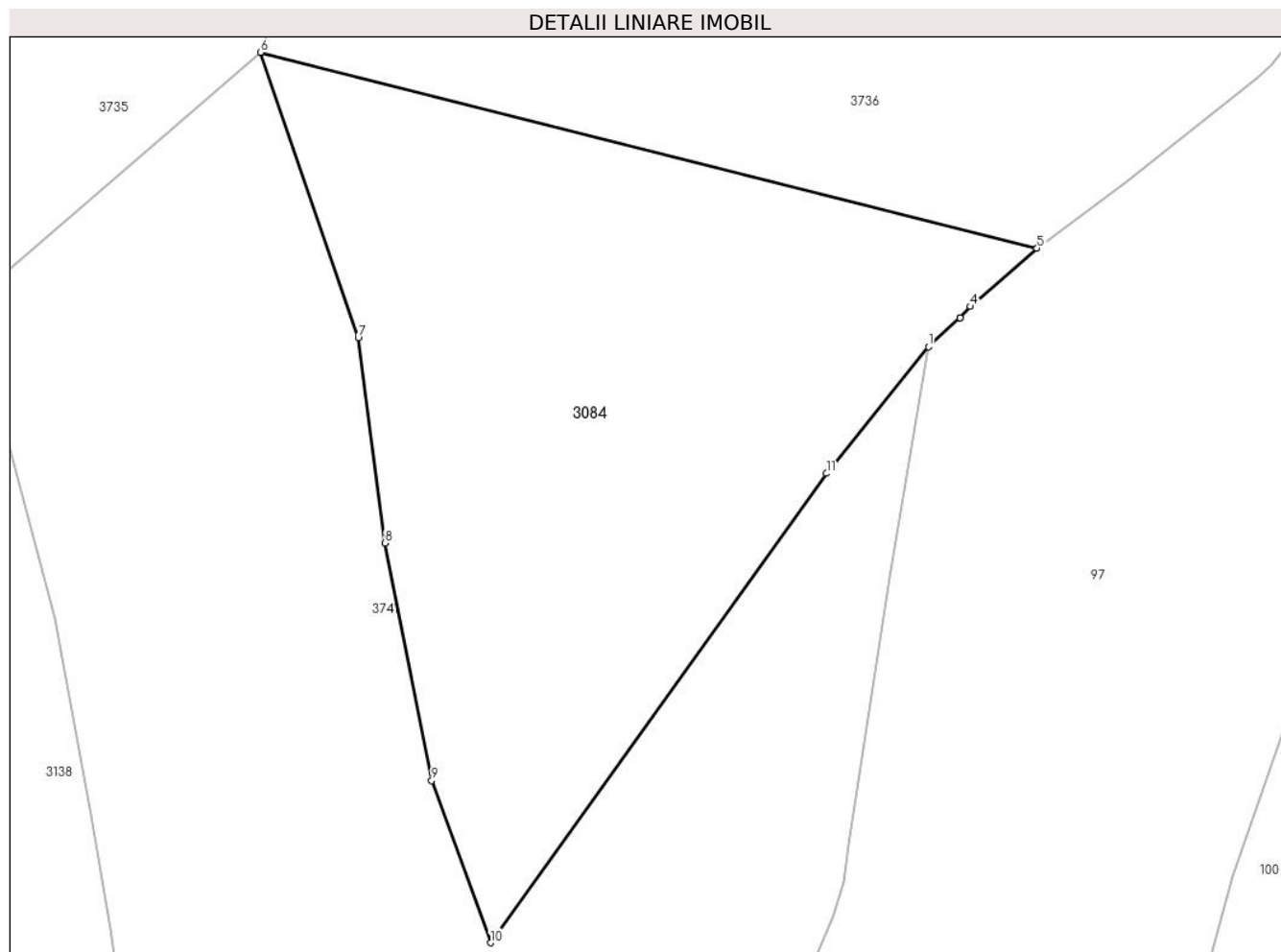
Inscrieri privind dezmembramintele dreptului de proprietate, drepturi reale de garanție și sarcini	Referințe
NU SUNT	

Anexa Nr. 1 La Partea I

Teren

Nr cadastral	Suprafața (mp)*	Observații / Referințe
80172	Din acte: 4.902 Masurata: 4.921	

* Suprafața este determinată în planul de proiecție Stereo 70.



Date referitoare la teren

Crt	Categorie folosință	Intra vilan	Suprafața (mp)	Tarla	Parcelă	Nr. topo	Observații / Referințe
1	faneata	NU	3.275	20	-	-	
2	livada	NU	1.646	20	-	-	

Lungime Segmente

1) Valorile lungimilor segmentelor sunt obținute din proiecție în plan.

Punct început	X / Y	Punct sfârșit	X / Y	Lungime segment (** (m)
1	508.413,84 416.365,433	2	508.417,856 416.369,073	5.42
2	508.417,856 416.369,073	3	508.417,857 416.369,074	0.001
3	508.417,857 416.369,074	4	508.419,118 416.370,538	1.932
4	508.419,118 416.370,538	5	508.427,575 416.377,883	11.201

Punct început	X / Y	Punct sfârșit	X / Y	Lungime segment (** (m)
5	508.427,575 416.377,883	6	508.329,344 416.402,669	101.31
6	508.329,344 416.402,669	7	508.341,712 416.366,545	38.183
7	508.341,712 416.366,545	8	508.345,083 416.340,617	26.146
8	508.345,083 416.340,617	9	508.351,008 416.310,574	30.622
9	508.351,008 416.310,574	10	508.358,468 416.290,059	21.829
10	508.358,468 416.290,059	11	508.400,925 416.349,422	72.983
11	508.400,925 416.349,422	1	508.413,84 416.365,433	20.571

** Lungimile segmentelor sunt determinate în planul de proiecție Stereo 70 și sunt rotunjite la 1 milimetru.

*** Distanța dintre puncte este formată din segmente cumulate ce sunt mai mici decât valoarea 1 milimetru.

**DATE DESPRE IMOBILUL NR. 3085**

Oficiul de Cadastru și Publicitate Imobiliară ARGES
Biroul de Cadastru și Publicitate Imobiliară Campulung

A. Partea I. Descrierea imobilului

TEREN Extravilan

Adresa: Jud. Arges, PCT.'LA CAZACU'

Nr. Crt	Nr cadastral Nr. topografic	Suprafața* (mp)	Observații / Referințe
A1	81827	5.000	Sector cadastral:4 Teren neimprejmuit;

B. Partea II. Proprietari și acte

Inscrieri privitoare la dreptul de proprietate și alte drepturi reale		Referințe
38526 / 08/10/2024		
Act Notarial nr. 53, din 04/10/2024 emis de TESLOIANU ANCA GABRIELA;		
B2	Intabulare, drept de PROPRIETATE-bun propriu, dobandit prin Succesiune, cota actuala 1/2, cota initiala 1/2 1) ȘTEFAN SORIN NICOLAE	A1
B3	Intabulare, drept de PROPRIETATE-bun propriu, dobandit prin Succesiune, cota actuala 1/2, cota initiala 1/2 1) ȘTEFAN PETRE-NICOLAE	A1

C. Partea III. SARCINI .

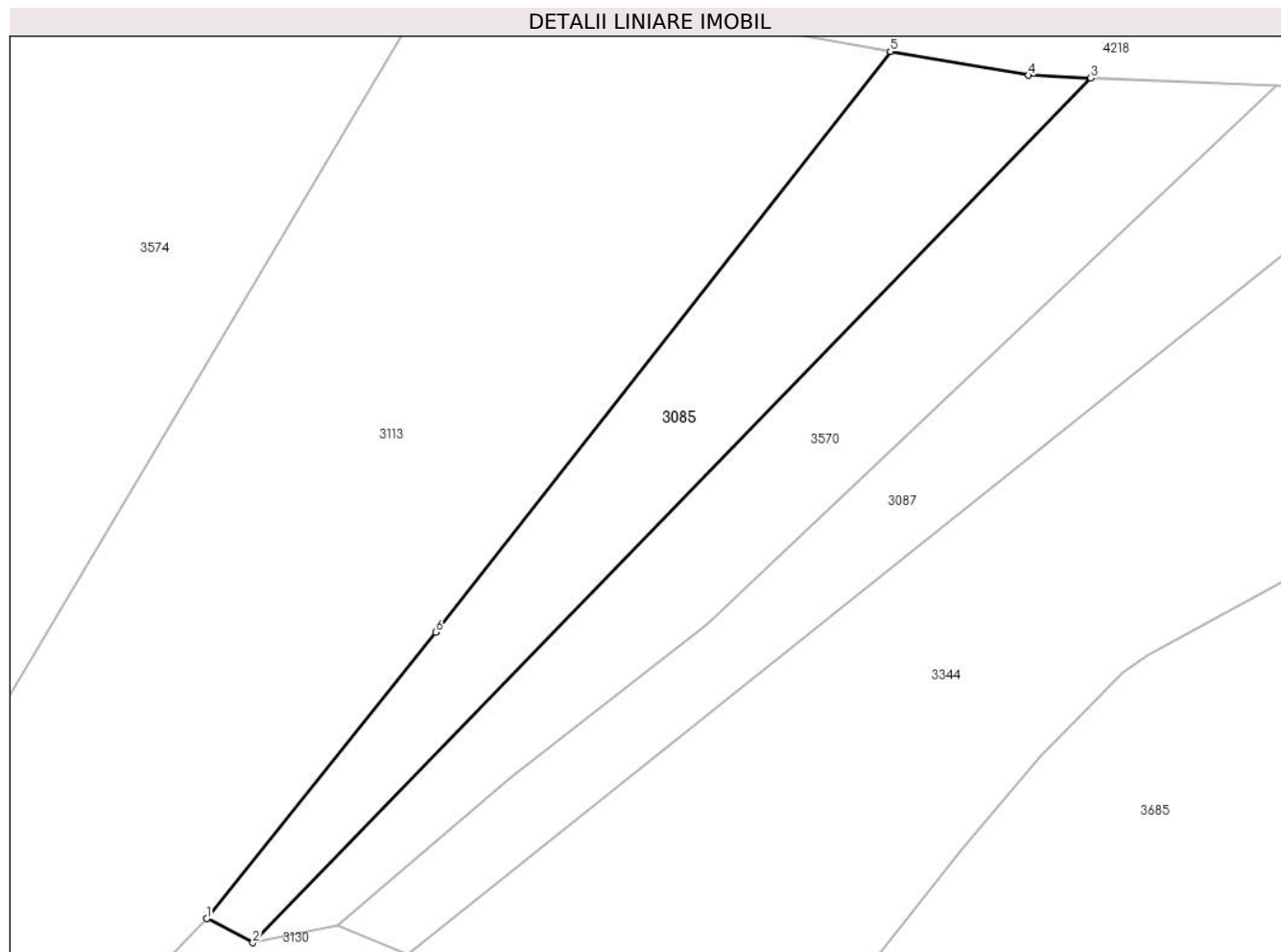
Inscrieri privind dezmembramintele dreptului de proprietate, drepturi reale de garanție și sarcini	Referințe
NU SUNT	

Anexa Nr. 1 La Partea I

Teren

Nr cadastral	Suprafața (mp)*	Observații / Referințe
81827	5.000	

* Suprafața este determinată în planul de proiecție Stereo 70.



Date referitoare la teren

Crt	Categorie folosință	Intra vilan	Suprafața (mp)	Tarla	Parcelă	Nr. topo	Observații / Referințe
1	faneata	NU	5.000	20	-	-	

Lungime Segmente

1) Valorile lungimilor segmentelor sunt obținute din proiecție în plan.

Punct început	X / Y	Punct sfârșit	X / Y	Lungime segment (** (m)
1	509.382,269 417.340,444	2	509.391,567 417.335,613	10.478
2	509.391,567 417.335,613	3	509.559,838 417.509,073	241.668
3	509.559,838 417.509,073	4	509.547,352 417.509,599	12.497
4	509.547,352 417.509,599	5	509.519,588 417.514,415	28.179
5	509.519,588 417.514,415	6	509.428,269 417.397,876	148.056

Punct început	X / Y	Punct sfârșit	X / Y	Lungime segment (** (m)
6	509.428,269 417.397,876	1	509.382,269 417.340,444	73.583

** Lungimile segmentelor sunt determinate în planul de proiecție Stereo 70 și sunt rotunjite la 1 milimetru.

*** Distanța dintre puncte este formată din segmente cumulate ce sunt mai mici decât valoarea 1 milimetru.

**DATE DESPRE IMOBILUL NR. 3086**

Oficiul de Cadastru și Publicitate Imobiliară ARGES
 Biroul de Cadastru și Publicitate Imobiliară Campulung

A. Partea I. Descrierea imobilului

TEREN Extravilan

Adresa: Jud. Arges, pct. 'Muscel'

Nr. Crt	Nr cadastral Nr. topografic	Suprafața* (mp)	Observații / Referințe
A1	81805	2.000	Sector cadastral:4 Teren neimprejmuit;

B. Partea II. Proprietari și acte

Inscrieri privitoare la dreptul de proprietate și alte drepturi reale		Referințe
19211 / 20/06/2023		
Act Notarial nr. 1307, din 18/07/1997 emis de IONESCU CORNELIA (act administrativ nr 3289 din 12.05.2023, emis de PRIMARIA COMUNEI MIOARELE;act administrativ nr 2846 din 08.05.2023, emis de PRIMARIA COMUNEI LERESTI;act administrativ nr 62341 din 01.02.2023, emis de DEP PITESTI;act administrativ nr 214 din 26.01.2023, emis de DEPP PITESTI;act administrativ nr 87701 din 04.04.1996, emis de CJSDPAT ARGES);		
B1	Intabulare, drept de PROPRIETATE-bun propriu, dobandit prin lesire Din Indiviziune, cota actuala 1/1, cota initiala 1/1 1) IONESCU MARIA, decedata	A1

C. Partea III. SARCINI .

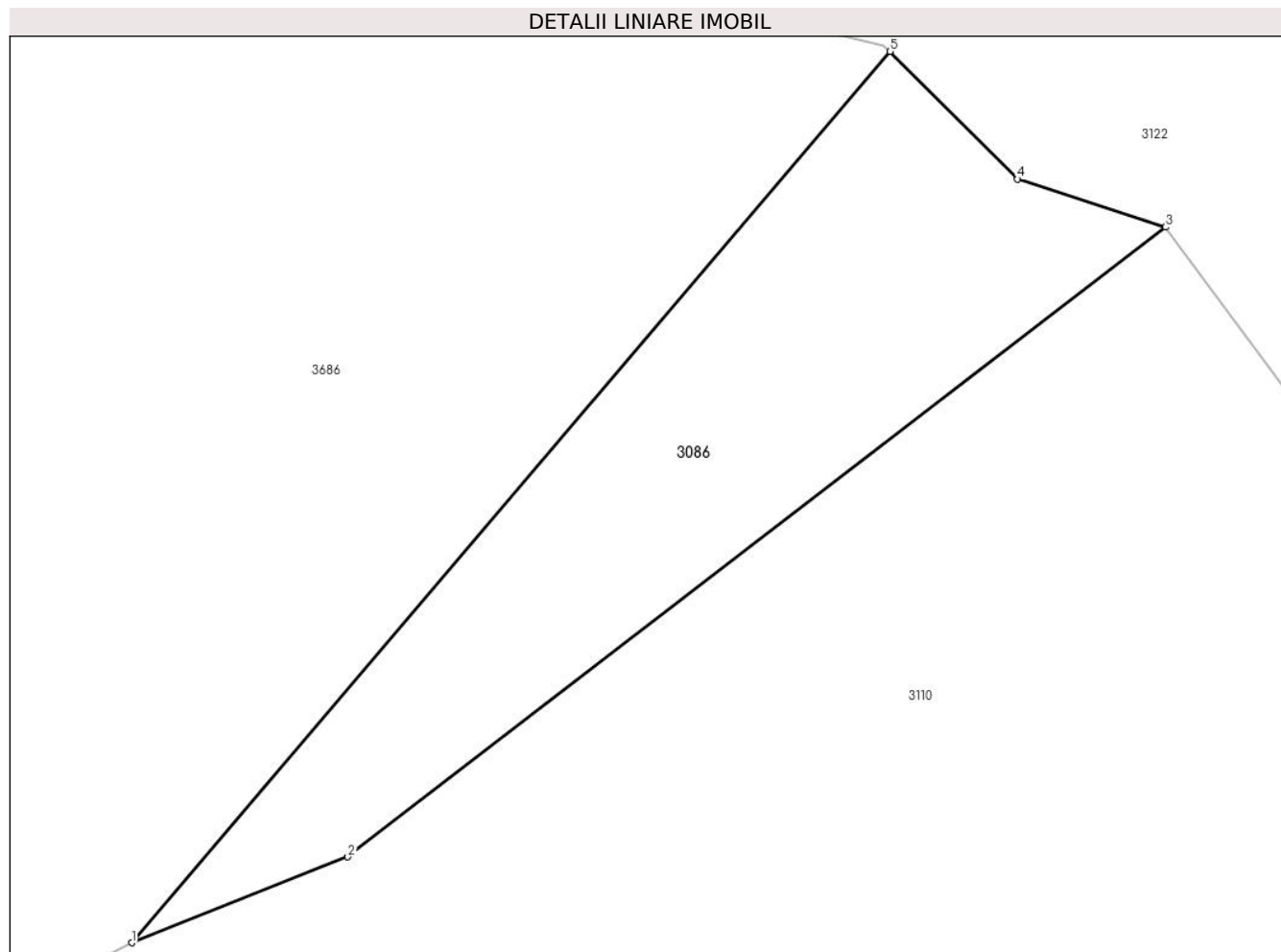
Inscrieri privind dezmembramintele dreptului de proprietate, drepturi reale de garanție și sarcini	Referințe
NU SUNT	

Anexa Nr. 1 La Partea I

Teren

Nr cadastral	Suprafața (mp)*	Observații / Referințe
81805	2.000	

* Suprafața este determinată în planul de proiecție Stereo 70.



Date referitoare la teren

Crt	Categorie folosință	Intravilan	Suprafața (mp)	Tarla	Parcelă	Nr. topo	Observații / Referințe
1	livada	NU	2.000	20	76	-	

Lungime Segmente

1) Valorile lungimilor segmentelor sunt obținute din proiecție în plan.

Punct început	X / Y	Punct sfârșit	X / Y	Lungime segment (** (m)
1	509.737,481 417.299,724	2	509.758,287 417.307,969	22.38
2	509.758,287 417.307,969	3	509.837,023 417.368,545	99.342
3	509.837,023 417.368,545	4	509.822,771 417.373,171	14.984
4	509.822,771 417.373,171	5	509.810,496 417.385,439	17.355
5	509.810,496 417.385,439	1	509.737,481 417.299,724	112.598

**** Lungimile segmentelor sunt determinate în planul de proiecție Stereo 70 și sunt rotunjite la 1 milimetru.**

***** Distanța dintre puncte este formată din segmente cumulate ce sunt mai mici decât valoarea 1 milimetru.**

**DATE DESPRE IMOBILUL NR. 3087**

Oficiul de Cadastru și Publicitate Imobiliară ARGES
Biroul de Cadastru și Publicitate Imobiliară Campulung

A. Partea I. Descrierea imobilului

TEREN Extravilan

Adresa: Jud. Arges, Punctul,,Paraul Cazacului-Muscel"

Nr. Crt	Nr cadastral Nr. topografic	Suprafața* (mp)	Observații / Referințe
A1	80774	Din acte: 5.000 Masurata: 5.001	Sector cadastral:4 Teren imprejmuit;

B. Partea II. Proprietari și acte

Inscrieri privitoare la dreptul de proprietate și alte drepturi reale		Referințe
21619 / 11/10/2021		
Act Notarial nr. 4165, din 08/10/2021 emis de Simion Aurelia Maria;		
B3	Intabulare, drept de PROPRIETATE-bun propriu, dobandit prin Conventie, cota actuala 1/1, cota initiala 1/1 1) GUIMAN CLAUDIA-ANA-MARIA , necasatorita	A1

C. Partea III. SARCINI .

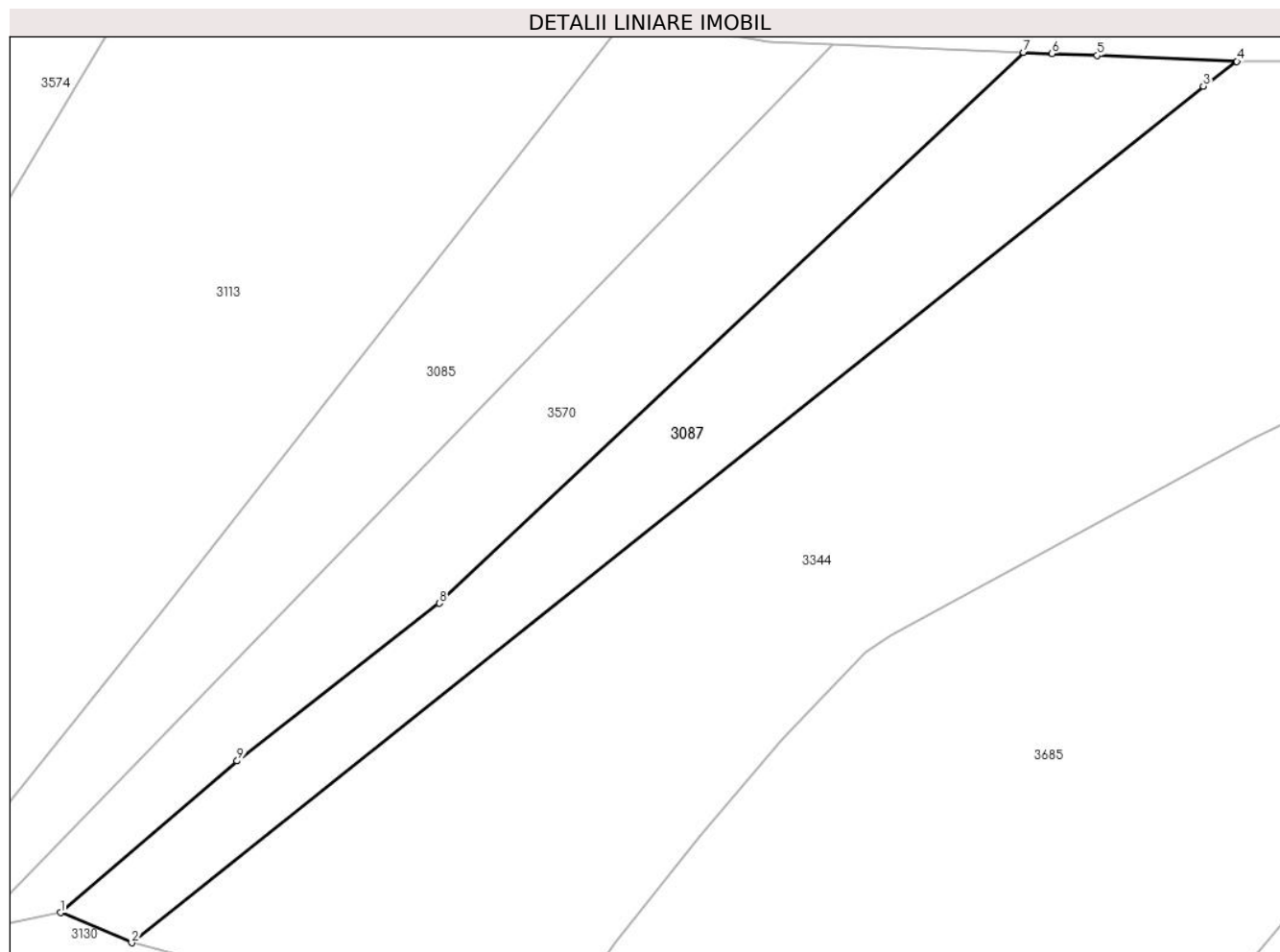
Inscrieri privind dezmembramintele dreptului de proprietate, drepturi reale de garanție și sarcini	Referințe
NU SUNT	

Anexa Nr. 1 La Partea I

Teren

Nr cadastral	Suprafața (mp)*	Observații / Referințe
80774	Din acte: 5.000 Masurata: 5.001	

* Suprafața este determinată în planul de proiecție Stereo 70.



Date referitoare la teren

Crt	Categorie folosință	Intra vilan	Suprafața (mp)	Tarla	Parcelă	Nr. topo	Observații / Referințe
1	faneata	NU	5.001	-	-	-	

Lungime Segmente

1) Valorile lungimilor segmentelor sunt obținute din proiecție în plan.

Punct început	X / Y	Punct sfârșit	X / Y	Lungime segment (** (m)
1	509.408,628 417.339,084	2	509.422,57 417.333,18	15.141
2	509.422,57 417.333,18	3	509.632,4 417.500,87	268.605
3	509.632,4 417.500,87	4	509.638,945 417.505,742	8.159
4	509.638,945 417.505,742	5	509.611,582 417.506,894	27.387
5	509.611,582 417.506,894	6	509.602,777 417.507,265	8.813

Punct început	X / Y	Punct sfârșit	X / Y	Lungime segment (** (m)
6	509.602,777 417.507,265	7	509.597,202 417.507,5	5.58
7	509.597,202 417.507,5	8	509.482,818 417.399,638	157.219
8	509.482,818 417.399,638	9	509.443,229 417.368,785	50.192
9	509.443,229 417.368,785	1	509.408,628 417.339,084	45.6

** Lungimile segmentelor sunt determinate în planul de proiecție Stereo 70 și sunt rotunjite la 1 milimetru.

*** Distanța dintre puncte este formată din segmente cumulate ce sunt mai mici decât valoarea 1 milimetru.

**DATE DESPRE IMOBILUL NR. 3088**

Oficiul de Cadastru și Publicitate Imobiliară ARGES
Biroul de Cadastru și Publicitate Imobiliară Campulung

A. Partea I. Descrierea imobilului

TEREN Extravilan

Adresa: Jud. Arges, Punct 'Valea Mataului'

Nr. Crt	Nr cadastral Nr. topografic	Suprafața* (mp)	Observații / Referințe
A1	81436	8.815	Sector cadastral:4 Teren neimprejmuit;

B. Partea II. Proprietari și acte

Inscrieri privitoare la dreptul de proprietate și alte drepturi reale		Referințe
13975 / 30/06/2021		
Act Notarial nr. 989, din 30/06/2021 emis de Zipisi Cornelia;		
B4	Intabulare, drept de PROPRIETATE, dobandit prin Conventie, cota actuala 1/2, cota initiala 1/1 1) IOSIF MIRELA- ERMINA	A1
5945 / 16/03/2022		
Act Notarial nr. 42, din 15/03/2022 emis de Zipisi Cornelia;		
B5	Intabulare, drept de PROPRIETATE- bun propriu, dobandit prin Succesiune, cota actuala 1/8, cota initiala 1/8 1) IOSIF MIRELA- ERMINA	A1
B6	Intabulare, drept de PROPRIETATE- bun propriu, dobandit prin Succesiune, cota actuala 3/8, cota initiala 3/8 1) IOSIF NICOLAE	A1

C. Partea III. SARCINI .

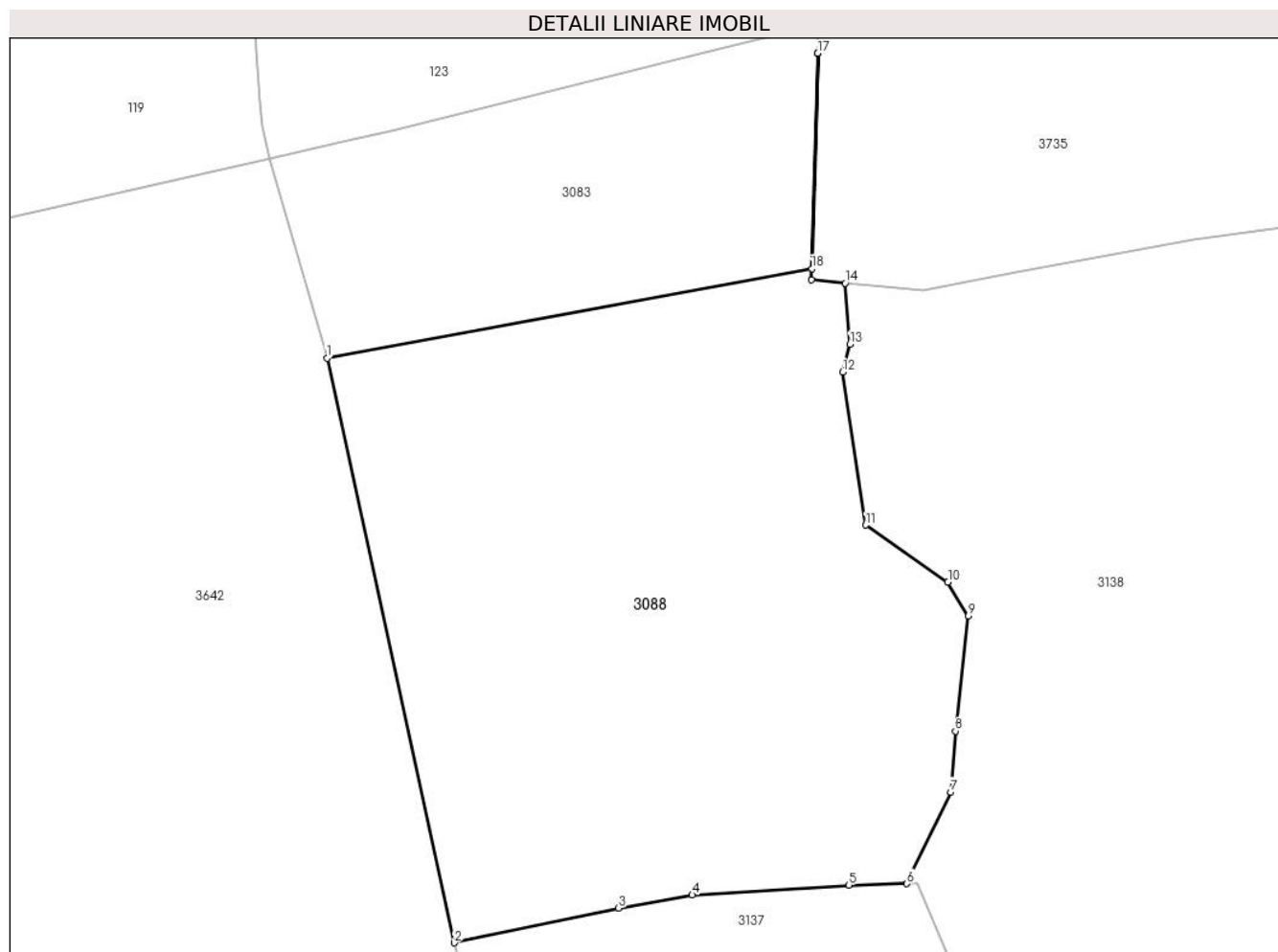
Inscrieri privind dezmembramintele dreptului de proprietate, drepturi reale de garanție și sarcini	Referințe
NU SUNT	

Anexa Nr. 1 La Partea I

Teren

Nr cadastral	Suprafața (mp)*	Observații / Referințe
81436	8.815	

* Suprafața este determinată în planul de proiecție Stereo 70.



Date referitoare la teren

Crt	Categorie folosință	Intra vilan	Suprafața (mp)	Tarla	Parcelă	Nr. topo	Observații / Referințe
1	livada	NU	8.052	20	-	-	
2	neproductiv	NU	763	20	-	-	

Lungime Segmente

1) Valorile lungimilor segmentelor sunt obținute din proiecție în plan.

Punct început	X / Y	Punct sfârșit	X / Y	Lungime segment (** (m))
1	508.075,326 416.329,559	2	508.096,686 416.231,458	100.399
2	508.096,686 416.231,458	3	508.124,298 416.237,274	28.218
3	508.124,298 416.237,274	4	508.136,656 416.239,477	12.553
4	508.136,656 416.239,477	5	508.162,972 416.241,144	26.369

Punct început	X / Y	Punct sfârșit	X / Y	Lungime segment (** (m)
5	508.162,972 416.241,144	6	508.172,729 416.241,361	9.759
6	508.172,729 416.241,361	7	508.180,096 416.256,747	17.059
7	508.180,096 416.256,747	8	508.180,875 416.266,982	10.265
8	508.180,875 416.266,982	9	508.183,035 416.286,322	19.46
9	508.183,035 416.286,322	10	508.179,6 416.292,004	6.64
10	508.179,6 416.292,004	11	508.165,815 416.301,557	16.772
11	508.165,815 416.301,557	12	508.161,943 416.327,228	25.961
12	508.161,943 416.327,228	13	508.163,136 416.331,911	4.833
13	508.163,136 416.331,911	14	508.162,345 416.342,153	10.272
14	508.162,345 416.342,153	15	508.156,702 416.342,67	5.667
15	508.156,702 416.342,67	16	508.157,831 416.380,732	38.079
16	508.157,831 416.380,732	17	508.157,74 416.380,715	0.093
17	508.157,74 416.380,715	18	508.156,759 416.344,593	36.135
18	508.156,759 416.344,593	1	508.075,326 416.329,559	82.809

** Lungimile segmentelor sunt determinate în planul de proiecție Stereo 70 și sunt rotunjite la 1 milimetru.

*** Distanța dintre puncte este formată din segmente cumulate ce sunt mai mici decât valoarea 1 milimetru.

**DATE DESPRE IMOBILUL NR. 3089**

Oficiul de Cadastru și Publicitate Imobiliară ARGES
Biroul de Cadastru și Publicitate Imobiliară Campulung

A. Partea I. Descrierea imobilului

TEREN Extravilan

Adresa: Jud. Arges, pct 'Muscel'

Nr. Crt	Nr cadastral Nr. topografic	Suprafața* (mp)	Observații / Referințe
A1	80451	Din acte: 6.686 Masurata: 6.687	Sector cadastral:4 Teren neimprejmuit;

B. Partea II. Proprietari și acte

Inscrieri privitoare la dreptul de proprietate și alte drepturi reale		Referințe
11782 / 16/09/2014		
Act Notarial nr. 1264, din 16/09/2014 emis de Zipisi Cornelia;		
B9	Intabulare, drept de PROPRIETATE, dobandit prin Conventie, cota actuala 1/1, cota initiala 1/1 1) BAROS HORIA FLORIN , necasatorit	A1

C. Partea III. SARCINI .

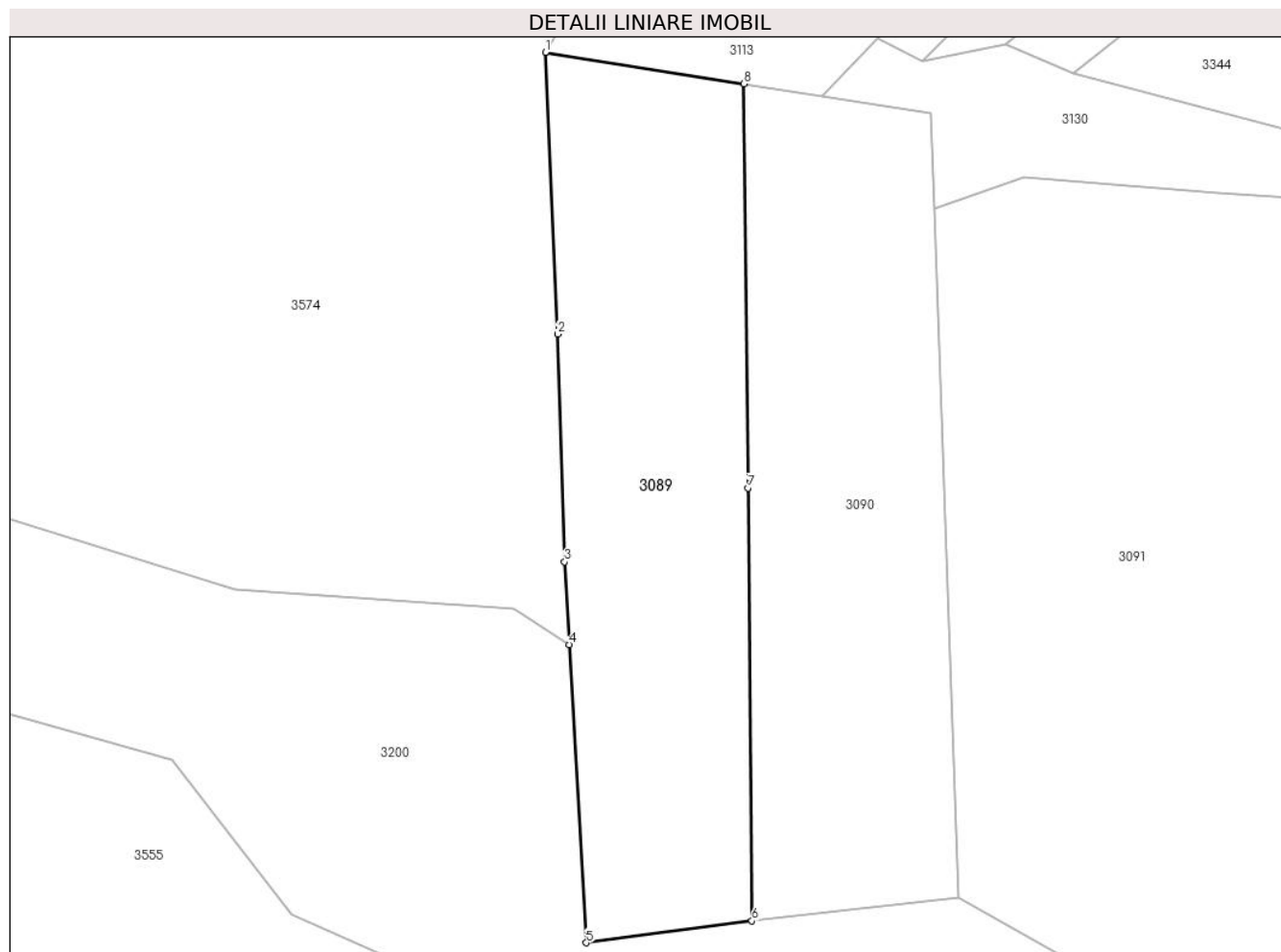
Inscrieri privind dezmembramintele dreptului de proprietate, drepturi reale de garanție și sarcini	Referințe
NU SUNT	

Anexa Nr. 1 La Partea I

Teren

Nr cadastral	Suprafața (mp)*	Observații / Referințe
80451	Din acte: 6.686 Masurata: 6.687	

* Suprafața este determinată în planul de proiecție Stereo 70.



Date referitoare la teren

Crt	Categorie folosință	Intra vilan	Suprafața (mp)	Tarla	Parcelă	Nr. topo	Observații / Referințe
1	faneata	NU	6.687	-	-	-	

Lungime Segmente

1) Valorile lungimilor segmentelor sunt obținute din proiecție în plan.

Punct început	X / Y	Punct sfârșit	X / Y	Lungime segment (** (m)
1	509.314,104 417.337,451	2	509.316,648 417.279,644	57.863
2	509.316,648 417.279,644	3	509.318,065 417.232,871	46.794
3	509.318,065 417.232,871	4	509.319,031 417.215,853	17.045
4	509.319,031 417.215,853	5	509.322,506 417.154,655	61.297
5	509.322,506 417.154,655	6	509.356,518 417.159,134	34.306

Punct început	X / Y	Punct sfârșit	X / Y	Lungime segment (** (m)
6	509.356,518 417.159,134	7	509.355,682 417.248,032	88.902
7	509.355,682 417.248,032	8	509.354,902 417.330,982	82.954
8	509.354,902 417.330,982	1	509.314,104 417.337,451	41.308

** Lungimile segmentelor sunt determinate în planul de proiecție Stereo 70 și sunt rotunjite la 1 milimetru.

*** Distanța dintre puncte este formată din segmente cumulate ce sunt mai mici decât valoarea 1 milimetru.

**DATE DESPRE IMOBILUL NR. 3090**

Oficiul de Cadastru și Publicitate Imobiliară ARGES
Biroul de Cadastru și Publicitate Imobiliară Campulung

A. Partea I. Descrierea imobilului

TEREN Extravilan

Adresa: Jud. Arges, pct 'Muscel'

Nr. Crt	Nr cadastral Nr. topografic	Suprafața* (mp)	Observații / Referințe
A1	80452	Din acte: 6.686 Masurata: 6.715	Sector cadastral:4 Teren imprejmuat;

B. Partea II. Proprietari și acte

Inscrieri privitoare la dreptul de proprietate și alte drepturi reale	Referințe
11886 / 27/08/2015	
Hotarare Judecatoreasca nr. 518, din 07/03/2014 emis de JUDECATORIA CAMPULUNG (incheiere de indreptare eroare materiala pronuntat de Judecatoria Campulung in dosar nr. 4369/205/2013 de Judecatoria Campulung; extras de carte funciara pentru informare nr. 6929/06-06-2014 emis de OCPI ARGES- BCPI CAMPULUNG; act administrativ (adeverinta) nr. 2581/13-06-2015 emis de PRIMARIA MIOARELE; act administrativ (certificat de atestare fiscala) nr. 3115/24-08-2015 emis de PRIMARIA MIOARELE; act administrativ (certificat de atestare fiscala) nr. 3389/14.09.2015 emis de PRIMARIA MIOARELE; sentinta civila nr. 352/23.02.2012 pronuntata de Judecatoria Campulung; Decizie nr. 2160/2012/06.09.2012 pronuntata de Tribunalul Arges;);	
B8	A1
Intabulare, drept de PROPRIETATE, dobandit prin lesire Din Indiviziune, cota actuala 1/1, cota initiala 1/1 1) UNGUREANU IUSTIN CATALIN	

C. Partea III. SARCINI

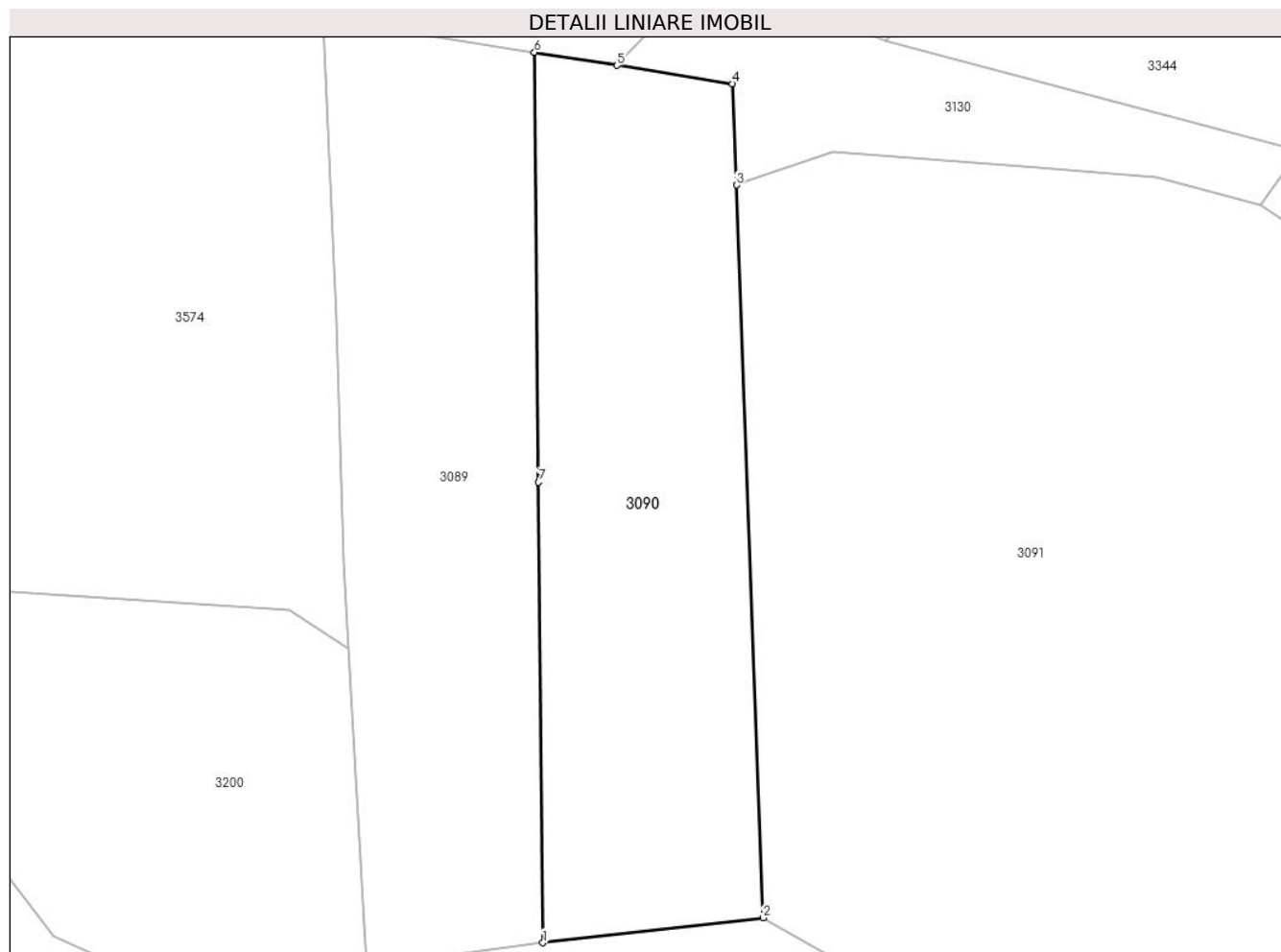
Inscrieri privind dezmembramintele dreptului de proprietate, drepturi reale de garanție și sarcini	Referințe
11886 / 27/08/2015	
Hotarare Judecatoreasca nr. 518, din 07/03/2014 emis de JUDECATORIA CAMPULUNG (incheiere de indreptare eroare materiala pronuntat de Judecatoria Campulung in dosar nr. 4369/205/2013 de Judecatoria Campulung; extras de carte funciara pentru informare nr. 6929/06-06-2014 emis de OCPI ARGES- BCPI CAMPULUNG; act administrativ (adeverinta) nr. 2581/13-06-2015 emis de PRIMARIA MIOARELE; act administrativ (certificat de atestare fiscala) nr. 3115/24-08-2015 emis de PRIMARIA MIOARELE; act administrativ (certificat de atestare fiscala) nr. 3389/14.09.2015 emis de PRIMARIA MIOARELE; sentinta civila nr. 352/23.02.2012 pronuntata de Judecatoria Campulung; Decizie nr. 2160/2012/06.09.2012 pronuntata de Tribunalul Arges;);	
C1	A1
Intabulare, drept de UZUFRACT VIAGER, dobandit prin lesire Din Indiviziune, cota actuala 1/1, cota initiala 1/1 1) UNGUREANU MARIANA	

Anexa Nr. 1 La Partea I

Teren

Nr cadastral	Suprafața (mp)*	Observații / Referințe
80452	Din acte: 6.686 Masurata: 6.715	

* Suprafața este determinată în planul de proiecție Stereo 70.



Date referitoare la teren

Crt	Categorie folosință	Intra vilan	Suprafața (mp)	Tarla	Parcelă	Nr. topo	Observații / Referințe
1	faneata	NU	6.715	-	-	-	

Lungime Segmente

1) Valorile lungimilor segmentelor sunt obținute din proiecție în plan.

Punct început	X / Y	Punct sfârșit	X / Y	Lungime segment (** (m)
1	509.356,518 417.159,134	2	509.398,987 417.163,928	42.739
2	509.398,987 417.163,928	3	509.393,874 417.305,363	141.527
3	509.393,874 417.305,363	4	509.393,112 417.324,923	19.575
4	509.393,112 417.324,923	5	509.370,831 417.328,456	22.559
5	509.370,831 417.328,456	6	509.354,902 417.330,982	16.128

Punct început	X / Y	Punct sfârșit	X / Y	Lungime segment (** (m)
6	509.354,902 417.330,982	7	509.355,682 417.248,032	82.954
7	509.355,682 417.248,032	1	509.356,518 417.159,134	88.902

** Lungimile segmentelor sunt determinate în planul de proiecție Stereo 70 și sunt rotunjite la 1 milimetru.

*** Distanța dintre puncte este formată din segmente cumulate ce sunt mai mici decât valoarea 1 milimetru.

**DATE DESPRE IMOBILUL NR. 3091**

Oficiul de Cadastru și Publicitate Imobiliară ARGES
Biroul de Cadastru și Publicitate Imobiliară Campulung

A. Partea I. Descrierea imobilului

TEREN Extravilan

Nr. CF vechi:327
Nr. cadastral vechi:467

Adresa: Jud. Arges, PCT LA VALEA MARE ERIMINOIU

Nr. Crt	Nr cadastral Nr. topografic	Suprafața* (mp)	Observații / Referințe
A1	80715	Din acte: 25.240 Masurata: 25.302	Sector cadastral:4 Teren imprejmuit;

B. Partea II. Proprietari și acte

Inscrieri privitoare la dreptul de proprietate și alte drepturi reale	Referințe
6062 / 23/05/2008	
Act Notarial nr. 841, din 08/05/2008 emis de BNP CAZACU SORIN BENONE;	
B1	A1
Intabulare, drept de PROPRIETATE, dobandit prin Conventie, cota actuala 1/1, cota initiala 1/1	
1) BAROS HORIA FLORIN , Lipsă CNP.; necasatorit	
<i>OBSERVATII: (provenita din conversia CF 327)</i>	

C. Partea III. SARCINI .

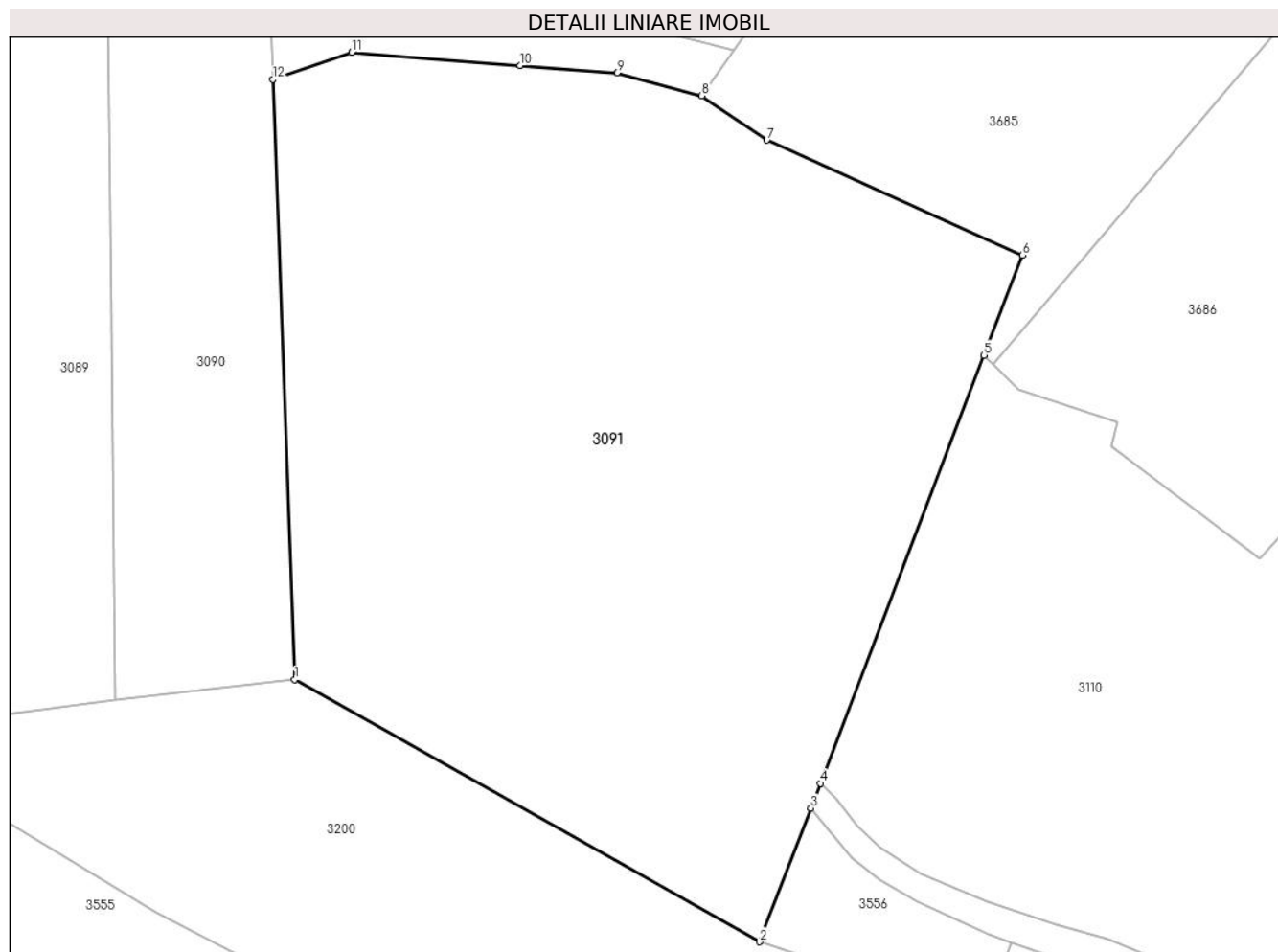
Inscrieri privind dezmembramintele dreptului de proprietate, drepturi reale de garanție și sarcini	Referințe
NU SUNT	

Anexa Nr. 1 La Partea I

Teren

Nr cadastral	Suprafața (mp)*	Observații / Referințe
80715	Din acte: 25.240 Masurata: 25.302	

* Suprafața este determinată în planul de proiecție Stereo 70.



Date referitoare la teren

Crt	Categorie folosință	Intravilan	Suprafața (mp)	Tarla	Parcelă	Nr. topo	Observații / Referințe
1	faneata	NU	25.302	32	-	-	

Lungime Segmente

1) Valorile lungimilor segmentelor sunt obținute din proiecție în plan.

Punct început	X / Y	Punct sfârșit	X / Y	Lungime segment (** (m)
1	509.398,987 417.163,928	2	509.508,608 417.102,112	125.849
2	509.508,608 417.102,112	3	509.520,674 417.133,621	33.74
3	509.520,674 417.133,621	4	509.522,916 417.139,476	6.27
4	509.522,916 417.139,476	5	509.561,548 417.240,363	108.031

Punct început	X / Y	Punct sfârșit	X / Y	Lungime segment (** (m)
5	509.561,548 417.240,363	6	509.570,585 417.263,963	25.271
6	509.570,585 417.263,963	7	509.510,315 417.291,063	66.082
7	509.510,315 417.291,063	8	509.495,011 417.301,492	18.52
8	509.495,011 417.301,492	9	509.474,979 417.306,952	20.763
9	509.474,979 417.306,952	10	509.452,159 417.308,658	22.884
10	509.452,159 417.308,658	11	509.412,396 417.311,753	39.883
11	509.412,396 417.311,753	12	509.393,874 417.305,363	19.593
12	509.393,874 417.305,363	1	509.398,987 417.163,928	141.527

** Lungimile segmentelor sunt determinate în planul de proiecție Stereo 70 și sunt rotunjite la 1 milimetru.

*** Distanța dintre puncte este formată din segmente cumulate ce sunt mai mici decât valoarea 1 milimetru.

**DATE DESPRE IMOBILUL NR. 3092**

Oficiul de Cadastru și Publicitate Imobiliară ARGES
Biroul de Cadastru și Publicitate Imobiliară Campulung

A. Partea I. Descrierea imobilului

TEREN Extravilan

Adresa: Jud. Arges, Punctul,,Fata Hodor-La Manea"

Nr. Crt	Nr cadastral Nr. topografic	Suprafața* (mp)	Observații / Referințe
A1	80607	Din acte: 10.500 Masurata: 10.473	Sector cadastral:4 Teren imprejmuit;

B. Partea II. Proprietari și acte

Inscrieri privitoare la dreptul de proprietate și alte drepturi reale		Referințe
30483 / 12/12/2022		
Act Notarial nr. 2279, din 09/12/2022 emis de SIMONESCU Nicolae;		
B2	Intabulare, drept de PROPRIETATE-bun propriu, dobandit prin Conventie, cota actuala 1/1, cota initiala 1/1 1) BOAMBEȘ MARIAN-GHEORGHE , necasatorit	A1

C. Partea III. SARCINI .

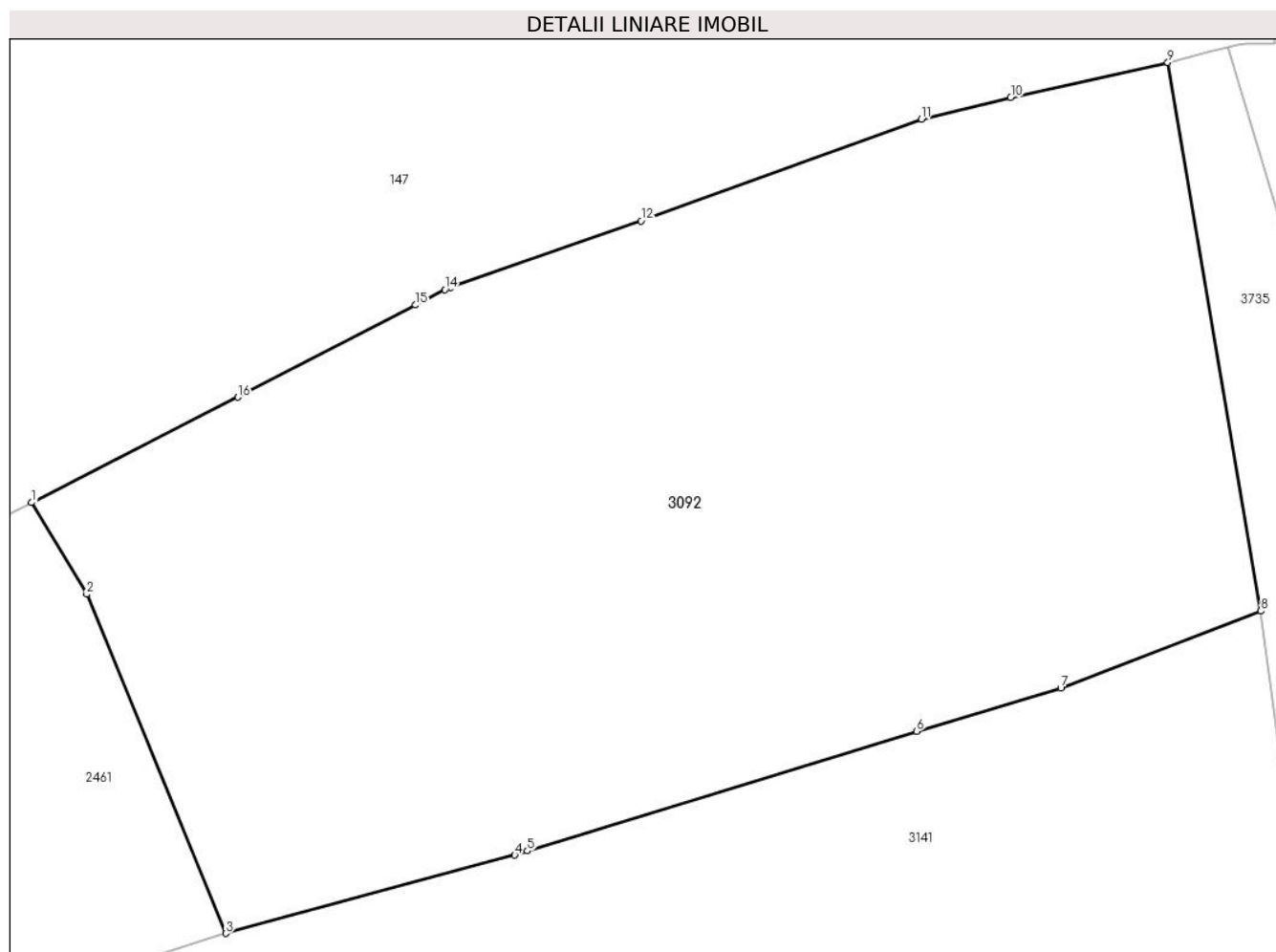
Inscrieri privind dezmembramintele dreptului de proprietate, drepturi reale de garanție și sarcini	Referințe
NU SUNT	

Anexa Nr. 1 La Partea I

Teren

Nr cadastral	Suprafața (mp)*	Observații / Referințe
80607	Din acte: 10.500 Masurata: 10.473	

* Suprafața este determinată în planul de proiecție Stereo 70.



Date referitoare la teren

Crt	Categorie folosință	Intra milan	Suprafața (mp)	Tarla	Parcelă	Nr. topo	Observații / Referințe
1	faneata	NU	4.310	-	-	-	
2	livada	NU	6.163	-	-	-	

Lungime Segmente

1) Valorile lungimilor segmentelor sunt obținute din proiecție în plan.

Punct început	X / Y	Punct sfârșit	X / Y	Lungime segment (** (m)
1	507.979,25 416.519,877	2	507.986,359 416.508,072	13.78
2	507.986,359 416.508,072	3	508.004,304 416.464,382	47.232
3	508.004,304 416.464,382	4	508.041,558 416.474,474	38.597
4	508.041,558 416.474,474	5	508.043,187 416.475,011	1.715

Punct început	X / Y	Punct sfârşit	X / Y	Lungime segment (** (m)
5	508.043,187 416.475,011	6	508.093,369 416.490,422	52.495
6	508.093,369 416.490,422	7	508.111,964 416.495,967	19.404
7	508.111,964 416.495,967	8	508.137,742 416.505,922	27.633
8	508.137,742 416.505,922	9	508.125,737 416.576,584	71.675
9	508.125,737 416.576,584	10	508.105,503 416.572,054	20.735
10	508.105,503 416.572,054	11	508.094,001 416.569,286	11.83
11	508.094,001 416.569,286	12	508.057,826 416.556,171	38.479
12	508.057,826 416.556,171	13	508.033,34 416.547,585	25.948
13	508.033,34 416.547,585	14	508.032,537 416.547,303	0.851
14	508.032,537 416.547,303	15	508.028,718 416.545,319	4.304
15	508.028,718 416.545,319	16	508.005,86 416.533,444	25.759
16	508.005,86 416.533,444	1	507.979,25 416.519,877	29.869

** Lungimile segmentelor sunt determinate în planul de proiecție Stereo 70 și sunt rotunjite la 1 milimetru.

*** Distanța dintre puncte este formată din segmente cumulate ce sunt mai mici decât valoarea 1 milimetru.

**DATE DESPRE IMOBILUL NR. 3093**

Oficiul de Cadastru și Publicitate Imobiliară ARGES
Biroul de Cadastru și Publicitate Imobiliară Campulung

A. Partea I. Descrierea imobilului

TEREN Extravilan

Adresa: Jud. Arges

Nr. Crt	Nr cadastral Nr. topografic	Suprafața* (mp)	Observații / Referințe
A1		221.055	Sector cadastral:35 Teren neimprejmut;

B. Partea II. Proprietari și acte

Inscrieri privitoare la dreptul de proprietate și alte drepturi reale		Referințe
/		
Act Administrativ nr. 4926, din 11/11/2024 emis de PRIMĂRIA COMUNEI MIOARELE;		
B1	Inscrierea posesiei, drept de PROPRIETATE, dobandit prin Lege, cota actuala 1/1, cota initiala 1/1 1) NEIDENTIFICAT NEIDENTIFICAT	A1
Act Normativ nr. 7, din 13/03/1996 emis de PARLAMENTUL ROMÂNIEI (art.13);		
B2	Se notează mențiunea de proprietar neidentificat	A1

C. Partea III. SARCINI .

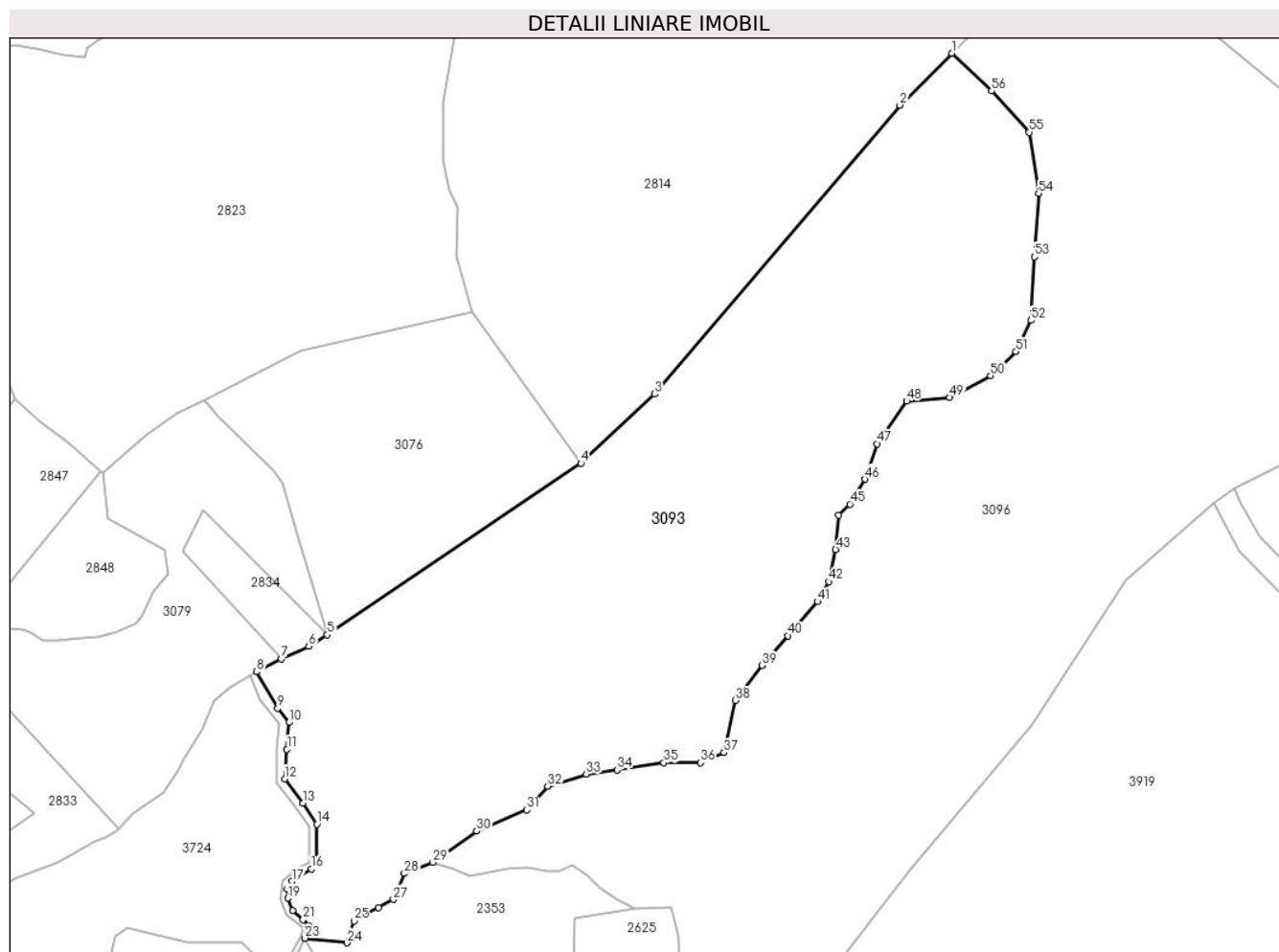
Inscrieri privind dezmembramintele dreptului de proprietate, drepturi reale de garanție și sarcini	Referințe
NU SUNT	

Anexa Nr. 1 La Partea I

Teren

Nr cadastral	Suprafața (mp)*	Observații / Referințe
	221.055	

* Suprafața este determinată în planul de proiecție Stereo 70.



Date referitoare la teren

Crt	Categorie folosință	Intravilan	Suprafața (mp)	Tarla	Parcelă	Nr. topo	Observații / Referințe
1	faneata	NU	221.055	-	-	-	

Lungime Segmente

1) Valorile lungimilor segmentelor sunt obținute din proiecție în plan.

Punct început	X / Y	Punct sfârșit	X / Y	Lungime segment
1	512.016,294 414.638,696	2	511.966,864 414.589,508	69.734
4	511.664,081 414.249,686	5	511.423,17 414.086,87	290.77
7	511.379,744 414.063,882	8	511.356,261 414.051,818	26.401
10	511.386,754 414.003,685	11	511.384,818 413.978,273	25.486
13	511.400,307 413.927,207	14	511.413,135 413.907,119	23.835
16	511.408,052 413.864,524	17	511.389,659 413.852,907	21.754
2	511.966,864 414.589,508	3	511.734,115 414.315,381	359.608
5	511.423,17 414.086,87	6	511.405,578 414.075,921	20.721
8	511.356,261 414.051,818	9	511.376,105 414.017,238	39.869
11	511.384,818 413.978,273	12	511.382,64 413.950,199	28.158
14	511.413,135 413.907,119	15	511.413,377 413.873,478	33.642
17	511.389,659 413.852,907	18	511.385,302 413.845,888	8.261
3	511.734,115 414.315,381	4	511.664,081 414.249,686	96.024
6	511.405,578 414.075,921	7	511.379,744 414.063,882	28.501
9	511.376,105 414.017,238	10	511.386,754 414.003,685	17.236
12	511.382,64 413.950,199	13	511.400,307 413.927,207	28.996
15	511.413,377 413.873,478	16	511.408,052 413.864,524	10.418
18	511.385,302 413.845,888	19	511.385,544 413.836,933	8.958

Punct început	X / Y	Punct sfârșit	X / Y	Lungime segment	Punct început	X / Y	Punct sfârșit	X / Y	Lungime segment	Punct început	X / Y	Punct sfârșit	X / Y	Lungime segment
19	511.385,544 413.836,933	20	511.390,385 413.825,316	12.585	20	511.390,385 413.825,316	21	511.400,307 413.816,604	13.204	21	511.400,307 413.816,604	22	511.406,116 413.811,037	8.046
22	511.406,116 413.811,037	23	511.402,109 413.798,96	12.724	23	511.402,109 413.798,96	24	511.442,057 413.794,608	40.184	24	511.442,057 413.794,608	25	511.448,529 413.815,252	21.635
25	511.448,529 413.815,252	26	511.471,74 413.828,196	26.576	26	511.471,74 413.828,196	27	511.486,023 413.835,784	16.173	27	511.486,023 413.835,784	28	511.496,289 413.860,334	26.61
28	511.496,289 413.860,334	29	511.523,517 413.871,046	29.259	29	511.523,517 413.871,046	30	511.565,123 413.900,585	51.026	30	511.565,123 413.900,585	31	511.612,559 413.920,914	51.609
31	511.612,559 413.920,914	32	511.632,405 413.943,18	29.827	32	511.632,405 413.943,18	33	511.669,192 413.954,797	38.578	33	511.669,192 413.954,797	34	511.698,234 413.958,67	29.299
34	511.698,234 413.958,67	35	511.742,766 413.965,446	45.045	35	511.742,766 413.965,446	36	511.777,617 413.965,446	34.851	36	511.777,617 413.965,446	37	511.799,883 413.975,127	24.28
37	511.799,883 413.975,127	38	511.810,532 414.024,499	50.507	38	511.810,532 414.024,499	39	511.836,186 414.057,898	42.114	39	511.836,186 414.057,898	40	511.860,388 414.085,972	37.066
40	511.860,388 414.085,972	41	511.888,462 414.118,403	42.894	41	511.888,462 414.118,403	42	511.899,595 414.137,28	21.915	42	511.899,595 414.137,28	43	511.905,887 414.167,775	31.137
43	511.905,887 414.167,775	44	511.908,792 414.200,206	32.561	44	511.908,792 414.200,206	45	511.919,441 414.210,854	15.059	45	511.919,441 414.210,854	46	511.933,962 414.234,572	27.81
46	511.933,962 414.234,572	47	511.945,579 414.267,971	35.362	47	511.945,579 414.267,971	48	511.973,169 414.308,631	49.137	48	511.973,169 414.308,631	49	512.014,312 414.312,019	41.282
49	512.014,312 414.312,019	50	512.053,036 414.332,833	43.963	50	512.053,036 414.332,833	51	512.077,238 414.355,582	33.215	51	512.077,238 414.355,582	52	512.091,275 414.385,109	32.694
52	512.091,275 414.385,109	53	512.094,663 414.445,614	60.6	53	512.094,663 414.445,614	54	512.098,535 414.505,635	60.146	54	512.098,535 414.505,635	55	512.089,823 414.563,72	58.735
55	512.089,823 414.563,72	56	512.054,004 414.602,927	53.105	56	512.054,004 414.602,927	1	512.016,294 414.638,696	51.976					

** Lungimile segmentelor sunt determinate în planul de proiecție Stereo 70 și sunt rotunjite la 1 milimetru.

*** Distanța dintre puncte este formată din segmente cumulate ce sunt mai mici decât valoarea 1 milimetru.

**DATE DESPRE IMOBILUL NR. 3094**

Oficiul de Cadastru și Publicitate Imobiliară ARGES
Biroul de Cadastru și Publicitate Imobiliară Campulung

A. Partea I. Descrierea imobilului

TEREN Extravilan

Adresa: Jud. Arges, PCT. ACASA

Nr. Crt	Nr cadastral Nr. topografic	Suprafața* (mp)	Observații / Referințe
A1	80322	4.700	Sector cadastral:26 Teren neimprejmut;

Construcții

Crt	Nr cadastral Nr. topografic	Adresa	Observații / Referințe
A1.1		Jud. Arges, PCT. ACASA	Nr. niveluri:1; S. construita la sol:29 mp; LOCUINTA PARTER
A1.2		Jud. Arges, PCT. ACASA	Nr. niveluri:1; S. construita la sol:14 mp; ANEXA

B. Partea II. Proprietari și acte

Inscrieri privitoare la dreptul de proprietate și alte drepturi reale		Referințe
10537 / 16/08/2012		
Act Notarial nr. 1431, din 14/08/2012 emis de ZIPISI CORNELIA;		
B3	Intabulare, drept de PROPRIETATE, dobandit prin Conventie, cota actuala 1/1, cota initiala 1/1 1) NEGOESCU BUCUR MARIAN , necasatorit	A1, A1.1
/		
Act Administrativ nr. 4126, din 11/11/2024 emis de PRIMĂRIA COMUNEI MIOARELE;		
B4	Intabulare, drept de PROPRIETATE, dobandit prin Construire, cota actuala 1/1, cota initiala 1/1 1) NEGOESCU BUCUR MARIAN , necasatorit	A1.2

C. Partea III. SARCINI .

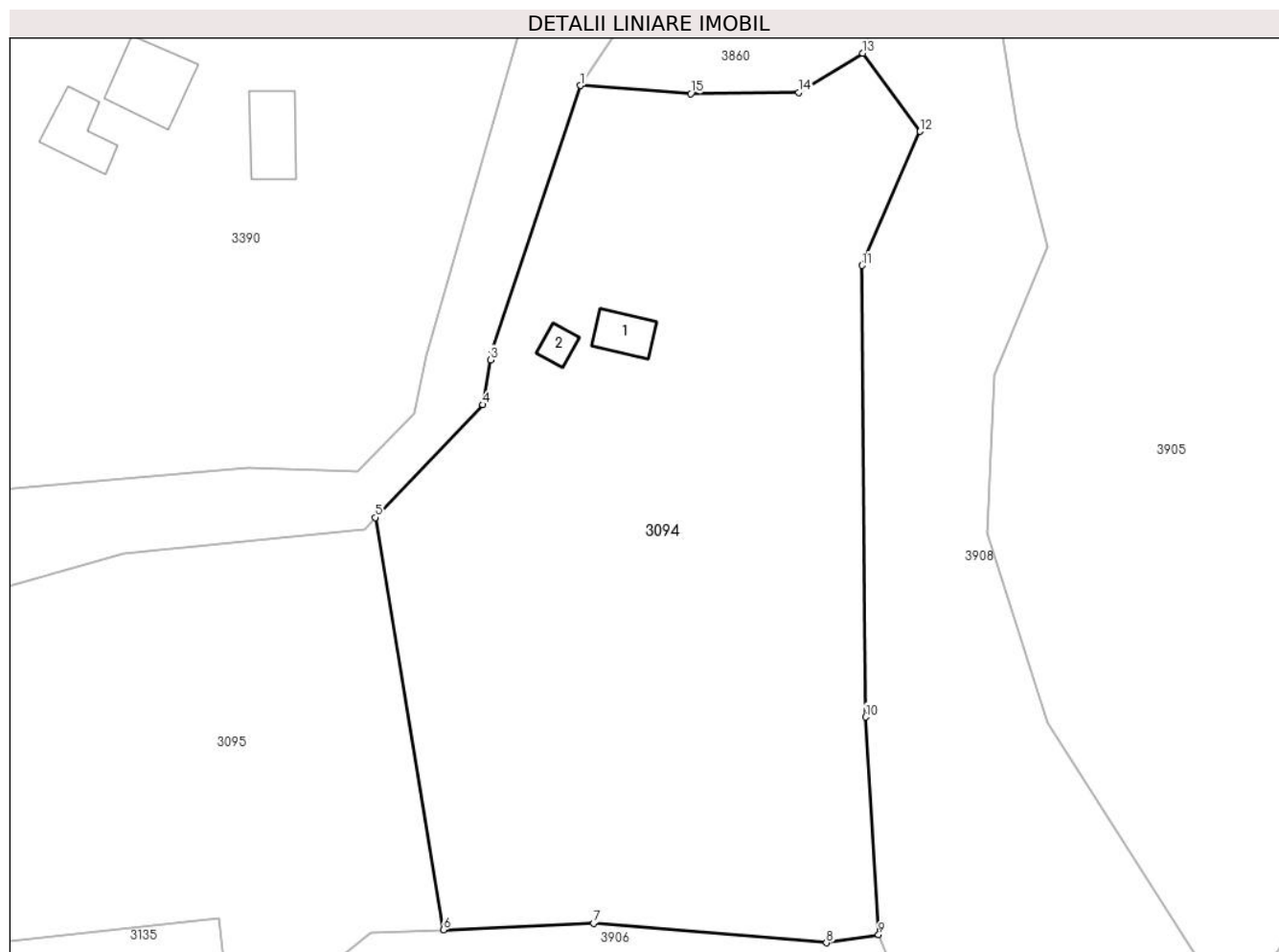
Inscrieri privind dezmembramintele dreptului de proprietate, drepturi reale de garanție și sarcini	Referințe
NU SUNT	

Anexa Nr. 1 La Partea I

Teren

Nr cadastral	Suprafața (mp)*	Observații / Referințe
80322	4.700	

* Suprafața este determinată în planul de proiecție Stereo 70.



Date referitoare la teren

Crt	Categorie folosință	Intra vilan	Suprafața (mp)	Tarla	Parcelă	Nr. topo	Observații / Referințe
1	curți constructii	NU	400	-	-	-	
2	faneata	NU	4.300	-	-	-	

Date referitoare la construcții

Crt	Număr	Destinație construcție	Supraf. (mp)	Situație juridică	Observații / Referințe
A1.1		construcții de locuințe	29	Cu acte	Nr. niveluri:1; S. construita la sol:29 mp; LOCUINTA PARTER
A1.2		construcții anexa	14	Cu acte	Nr. niveluri:1; S. construita la sol:14 mp; ANEXA

Lungime Segmente

1) Valorile lungimilor segmentelor sunt obținute din proiecție în plan.

Punct început	X / Y	Punct sfârșit	X / Y	Lungime segment (** (m)
1	506.595,58 413.788,091	2	506.585,325 413.757,325	32.43
2	506.585,325 413.757,325	3	506.585,162 413.756,366	0.973

Punct început	X / Y	Punct sfârșit	X / Y	Lungime segment (** (m)
3	506.585,162 413.756,366	4	506.584,284 413.751,193	5.247
4	506.584,284 413.751,193	5	506.571,826 413.738,16	18.029
5	506.571,826 413.738,16	6	506.579,724 413.690,478	48.332
6	506.579,724 413.690,478	7	506.597,07 413.691,238	17.363
7	506.597,07 413.691,238	8	506.624,018 413.688,991	27.042
8	506.624,018 413.688,991	9	506.630,057 413.689,935	6.112
9	506.630,057 413.689,935	10	506.628,544 413.715,08	25.19
10	506.628,544 413.715,08	11	506.628,146 413.767,28	52.202
11	506.628,146 413.767,28	12	506.634,845 413.782,778	16.884
12	506.634,845 413.782,778	13	506.628,217 413.791,824	11.214
13	506.628,217 413.791,824	14	506.620,81 413.787,279	8.69
14	506.620,81 413.787,279	15	506.608,335 413.787,166	12.476
15	506.608,335 413.787,166	1	506.595,58 413.788,091	12.788

** Lungimile segmentelor sunt determinate în planul de proiecție Stereo 70 și sunt rotunjite la 1 milimetru.

*** Distanța dintre puncte este formată din segmente cumulate ce sunt mai mici decât valoarea 1 milimetru.

**DATE DESPRE IMOBILUL NR. 3095**

Oficiul de Cadastru și Publicitate Imobiliară ARGES
Biroul de Cadastru și Publicitate Imobiliară Campulung

A. Partea I. Descrierea imobilului

TEREN Extravilan

Adresa: Jud. Arges

Nr. Crt	Nr cadastral Nr. topografic	Suprafața* (mp)	Observații / Referințe
A1	80326	3.268	Sector cadastral:26 Teren neimprejmuit; pct ' Camin Casa'

B. Partea II. Proprietari și acte

Inscrieri privitoare la dreptul de proprietate și alte drepturi reale		Referințe
10538 / 16/08/2012		
Act Notarial nr. 1431, din 14/08/2012 emis de ZIPISI CORNELIA;		
B3	Intabulare, drept de PROPRIETATE, dobandit prin Conventie, cota actuala 1/1, cota initiala 1/1 1) NEGOESCU BUCUR MARIAN , necasatorit	A1

C. Partea III. SARCINI .

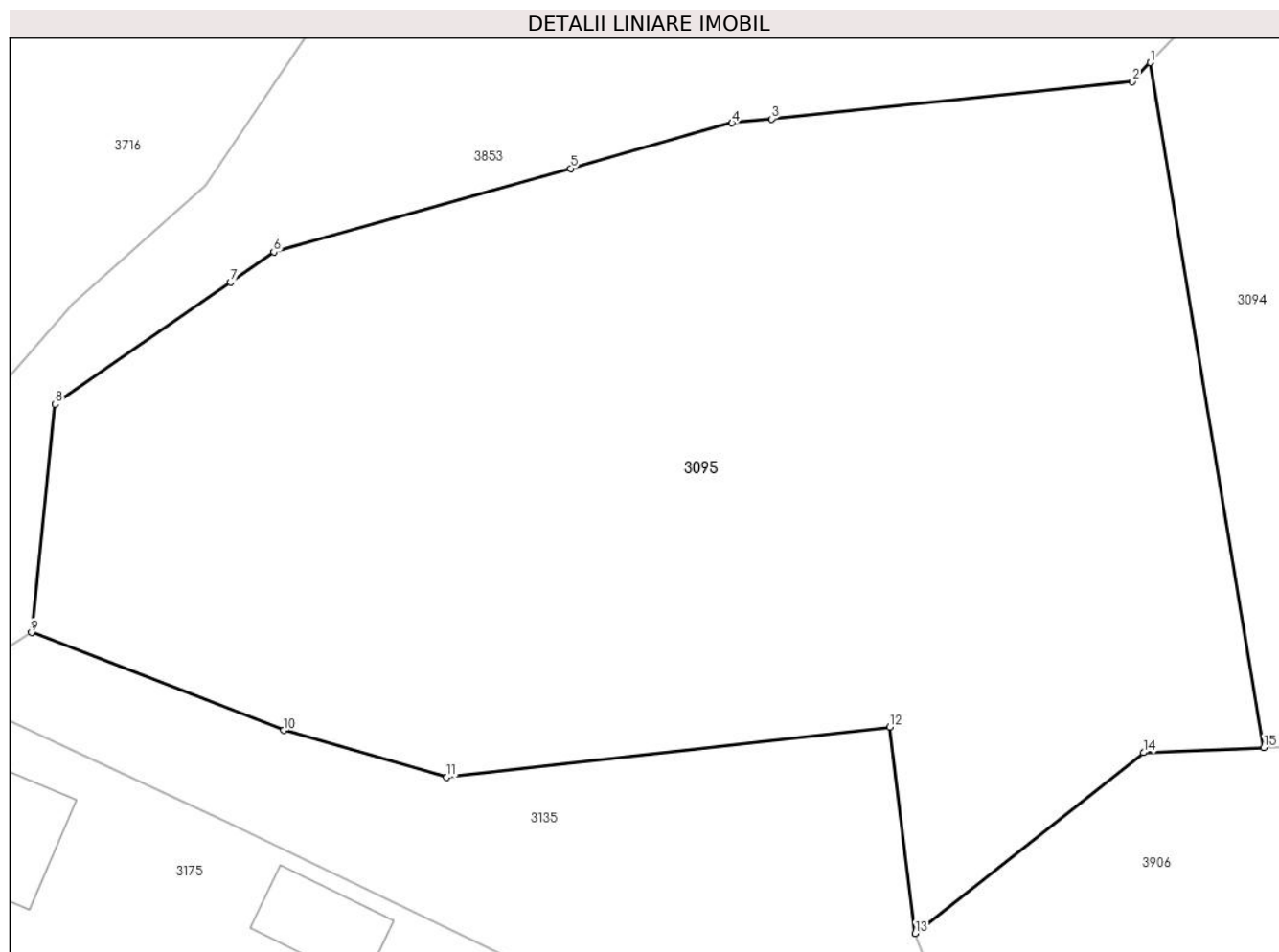
Inscrieri privind dezmembramintele dreptului de proprietate, drepturi reale de garanție și sarcini	Referințe
NU SUNT	

Anexa Nr. 1 La Partea I

Teren

Nr cadastral	Suprafața (mp)*	Observații / Referințe
80326	3.268	pct ' Camin Casa'

* Suprafața este determinată în planul de proiecție Stereo 70.



Date referitoare la teren

Crt	Categorie folosință	Intravilan	Suprafața (mp)	Tarla	Parcelă	Nr. topo	Observații / Referințe
1	livada	NU	3.268	-	-	-	

Lungime Segmente

1) Valorile lungimilor segmentelor sunt obținute din proiecție în plan.

Punct început	X / Y	Punct sfârșit	X / Y	Lungime segment (** (m)
1	506.571,826 413.738,16	2	506.570,566 413.736,842	1.823
2	506.570,566 413.736,842	3	506.545,431 413.734,245	25.269
3	506.545,431 413.734,245	4	506.542,67 413.733,96	2.776
4	506.542,67 413.733,96	5	506.531,428 413.730,796	11.679
5	506.531,428 413.730,796	6	506.510,75 413.724,977	21.481

Punct început	X / Y	Punct sfârșit	X / Y	Lungime segment (** (m)
6	506.510,75 413.724,977	7	506.507,721 413.722,874	3.687
7	506.507,721 413.722,874	8	506.495,509 413.714,392	14.869
8	506.495,509 413.714,392	9	506.493,869 413.698,475	16.001
9	506.493,869 413.698,475	10	506.511,424 413.691,666	18.829
10	506.511,424 413.691,666	11	506.522,798 413.688,413	11.83
11	506.522,798 413.688,413	12	506.553,679 413.691,897	31.077
12	506.553,679 413.691,897	13	506.555,431 413.677,534	14.469
13	506.555,431 413.677,534	14	506.571,343 413.690,111	20.282
14	506.571,343 413.690,111	15	506.579,724 413.690,478	8.389
15	506.579,724 413.690,478	1	506.571,826 413.738,16	48.332

** Lungimile segmentelor sunt determinate în planul de proiecție Stereo 70 și sunt rotunjite la 1 milimetru.

*** Distanța dintre puncte este formată din segmente cumulate ce sunt mai mici decât valoarea 1 milimetru.

**DATE DESPRE IMOBILUL NR. 3096**

Oficiul de Cadastru și Publicitate Imobiliară ARGES
Biroul de Cadastru și Publicitate Imobiliară Campulung

A. Partea I. Descrierea imobilului

TEREN Extravilan

Adresa: Jud. Arges

Nr. Crt	Nr cadastral Nr. topografic	Suprafața* (mp)	Observații / Referințe
A1		310.368	Sector cadastral:35 Teren neimprejmuit;

B. Partea II. Proprietari și acte

Inscrieri privitoare la dreptul de proprietate și alte drepturi reale		Referințe
/		
Act Administrativ nr. 4926, din 11/11/2024 emis de PRIMĂRIA COMUNEI MIOARELE;		
B1	Inscrierea posesiei, drept de PROPRIETATE, dobandit prin Lege, cota actuala 1/1, cota initiala 1/1 1) NEIDENTIFICAT NEIDENTIFICAT	A1
Act Normativ nr. 7, din 13/03/1996 emis de PARLAMENTUL ROMÂNIEI (art.13);		
B2	Se notează mențiunea de proprietar neidentificat	A1

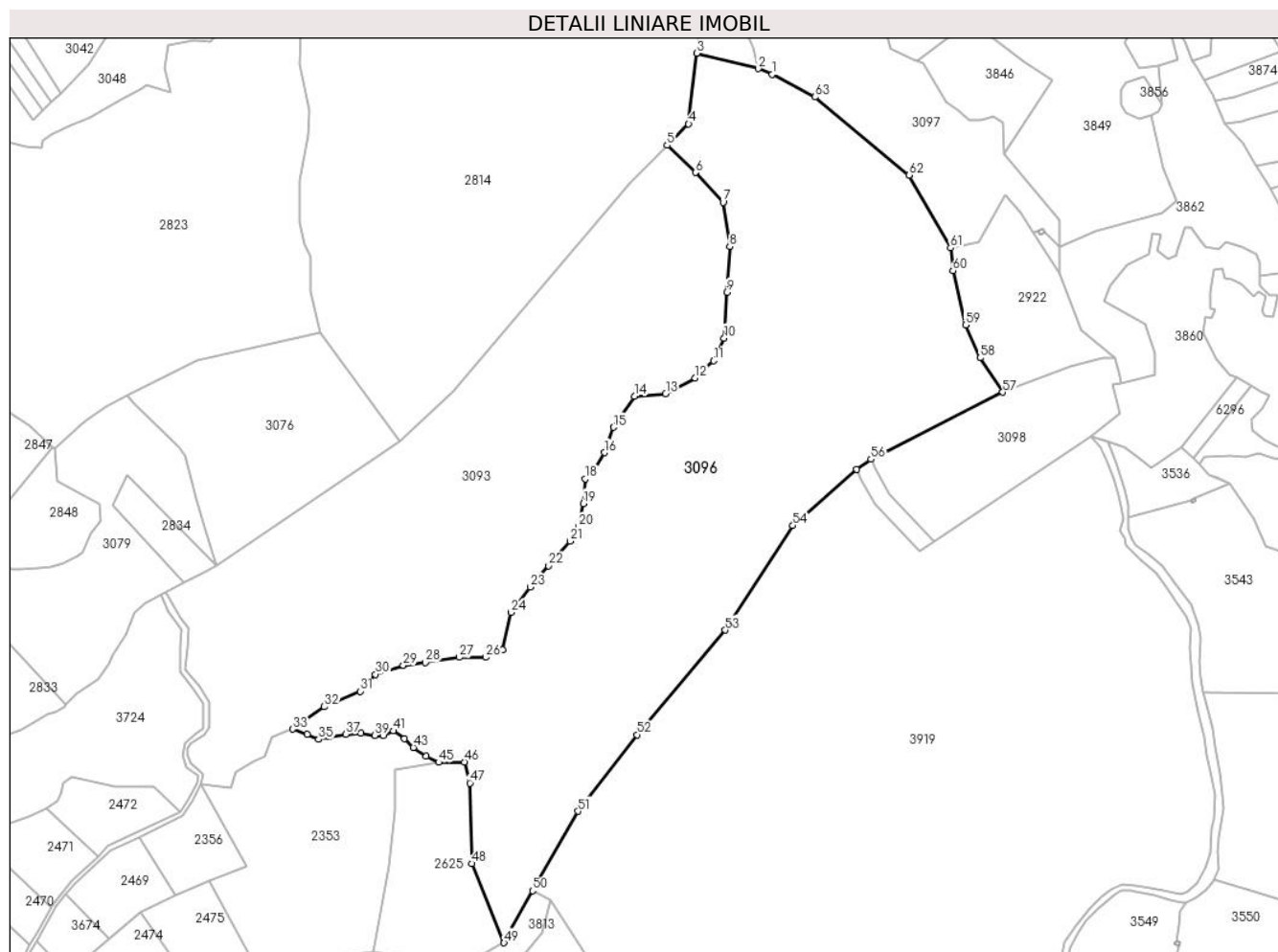
C. Partea III. SARCINI .

Inscrieri privind dezmembramintele dreptului de proprietate, drepturi reale de garanție și sarcini	Referințe
NU SUNT	

Teren

Nr cadastral	Suprafața (mp)*	Observații / Referințe
	310.368	

* Suprafața este determinată în planul de proiecție Stereo 70.



Date referitoare la teren

Crt	Categorie folosință	Intravilan	Suprafața (mp)	Tarla	Parcelă	Nr. topo	Observații / Referințe
1	faneata	NU	310.368	-	-	-	

Lungime Segmente

1) Valorile lungimilor segmentelor sunt obținute din proiecție în plan.

Punct început	X / Y	Punct sfârșit	X / Y	Lungime segment
1	512.154,684 414.732,166	2	512.136,406 414.739,526	19.704
4	512.044,472 414.666,736	5	512.016,294 414.638,696	39.752
7	512.089,823 414.563,72	8	512.098,535 414.505,635	58.735
10	512.091,275 414.385,109	11	512.077,238 414.355,582	32.694
13	512.014,312 414.312,019	14	511.973,169 414.308,631	41.282
16	511.933,962 414.234,572	17	511.919,441 414.210,854	27.81
2	512.136,406 414.739,526	3	512.055,662 414.759,713	83.229
5	512.016,294 414.638,696	6	512.054,004 414.602,927	51.976
8	512.098,535 414.505,635	9	512.094,663 414.445,614	60.146
11	512.077,238 414.355,582	12	512.053,036 414.332,833	33.215
14	511.973,169 414.308,631	15	511.945,579 414.267,971	49.137
17	511.919,441 414.210,854	18	511.908,792 414.200,206	15.059
3	512.055,662 414.759,713	4	512.044,472 414.666,736	93.648
6	512.054,004 414.602,927	7	512.089,823 414.563,72	53.105
9	512.094,663 414.445,614	10	512.091,275 414.385,109	60.6
12	512.053,036 414.332,833	13	512.014,312 414.312,019	43.963
15	511.945,579 414.267,971	16	511.933,962 414.234,572	35.362
18	511.908,792 414.200,206	19	511.905,887 414.167,775	32.561

Punct început	X / Y	Punct sfârșit	X / Y	Lungime segment	Punct început	X / Y	Punct sfârșit	X / Y	Lungime segment	Punct început	X / Y	Punct sfârșit	X / Y	Lungime segment
19	511.905,887 414.167,775	20	511.899,595 414.137,28	31.137	20	511.899,595 414.137,28	21	511.888,462 414.118,403	21.915	21	511.888,462 414.118,403	22	511.860,388 414.085,972	42.894
22	511.860,388 414.085,972	23	511.836,186 414.057,898	37.066	23	511.836,186 414.057,898	24	511.810,532 414.024,499	42.114	24	511.810,532 414.024,499	25	511.799,883 413.975,127	50.507
25	511.799,883 413.975,127	26	511.777,617 413.965,446	24.28	26	511.777,617 413.965,446	27	511.742,766 413.965,446	34.851	27	511.742,766 413.965,446	28	511.698,234 413.958,67	45.045
28	511.698,234 413.958,67	29	511.669,192 413.954,797	29.299	29	511.669,192 413.954,797	30	511.632,405 413.943,18	38.578	30	511.632,405 413.943,18	31	511.612,559 413.920,914	29.827
31	511.612,559 413.920,914	32	511.565,123 413.900,585	51.609	32	511.565,123 413.900,585	33	511.523,517 413.871,046	51.026	33	511.523,517 413.871,046	34	511.542,71 413.864,351	20.327
34	511.542,71 413.864,351	35	511.557,886 413.857,656	16.587	35	511.557,886 413.857,656	36	511.571,276 413.860,78	13.75	36	511.571,276 413.860,78	37	511.593,594 413.864,351	22.602
37	511.593,594 413.864,351	38	511.613,68 413.865,69	20.131	38	511.613,68 413.865,69	39	511.631,534 413.863,012	18.054	39	511.631,534 413.863,012	40	511.642,693 413.862,566	11.168
40	511.642,693 413.862,566	41	511.656,083 413.868,815	14.776	41	511.656,083 413.868,815	42	511.670,367 413.858,548	17.591	42	511.670,367 413.858,548	43	511.682,418 413.846,943	16.73
43	511.682,418 413.846,943	44	511.699,38 413.835,338	20.552	44	511.699,38 413.835,338	45	511.715,696 413.827,443	18.126	45	511.715,696 413.827,443	46	511.749,477 413.827,795	33.783
46	511.749,477 413.827,795	47	511.756,9 413.800,221	28.556	47	511.756,9 413.800,221	48	511.758,938 413.694,292	105.949	48	511.758,938 413.694,292	49	511.801,64 413.590,259	112.456
49	511.801,64 413.590,259	50	511.839,09 413.658,565	77.899	50	511.839,09 413.658,565	51	511.899,111 413.763,117	120.556	51	511.899,111 413.763,117	52	511.976,557 413.863,798	127.022
52	511.976,557 413.863,798	53	512.092,727 414.001,265	179.98	53	512.092,727 414.001,265	54	512.181,79 414.138,733	163.798	54	512.181,79 414.138,733	55	512.265,532 414.212,323	111.482
55	512.265,532 414.212,323	56	512.284,502 414.225,8	23.27	56	512.284,502 414.225,8	57	512.457,708 414.314,12	194.424	57	512.457,708 414.314,12	58	512.428,168 414.359,373	54.041
58	512.428,168 414.359,373	59	512.408,782 414.402,253	47.059	59	512.408,782 414.402,253	60	512.392,349 414.473,819	73.428	60	512.392,349 414.473,819	61	512.389,015 414.503,66	30.027
61	512.389,015 414.503,66	62	512.334,747 414.599,539	110.172	62	512.334,747 414.599,539	63	512.210,833 414.702,155	160.887	63	512.210,833 414.702,155	1	512.154,684 414.732,166	63.666

** Lungimile segmentelor sunt determinate în planul de proiecție Stereo 70 și sunt rotunjite la 1 milimetru.

*** Distanța dintre puncte este formată din segmente cumulate ce sunt mai mici decât valoarea 1 milimetru.

**DATE DESPRE IMOBILUL NR. 3097**

Oficiul de Cadastru și Publicitate Imobiliară ARGES
Biroul de Cadastru și Publicitate Imobiliară Campulung

A. Partea I. Descrierea imobilului

TEREN Extravilan

Adresa: Jud. Arges

Nr. Crt	Nr cadastral Nr. topografic	Suprafața* (mp)	Observații / Referințe
A1		71.586	Sector cadastral:35 Teren neimprejmit;

B. Partea II. Proprietari și acte

Inscrieri privitoare la dreptul de proprietate și alte drepturi reale		Referințe
/		
Act Administrativ nr. 4926, din 11/11/2024 emis de PRIMĂRIA COMUNEI MIOARELE;		
B1	Inscrierea posesiei, drept de PROPRIETATE, dobandit prin Lege, cota actuala 1/1, cota initiala 1/1 1) NEIDENTIFICAT NEIDENTIFICAT	A1
Act Normativ nr. 7, din 13/03/1996 emis de PARLAMENTUL ROMÂNIEI (art.13);		
B2	Se notează mențiunea de proprietar neidentificat	A1

C. Partea III. SARCINI .

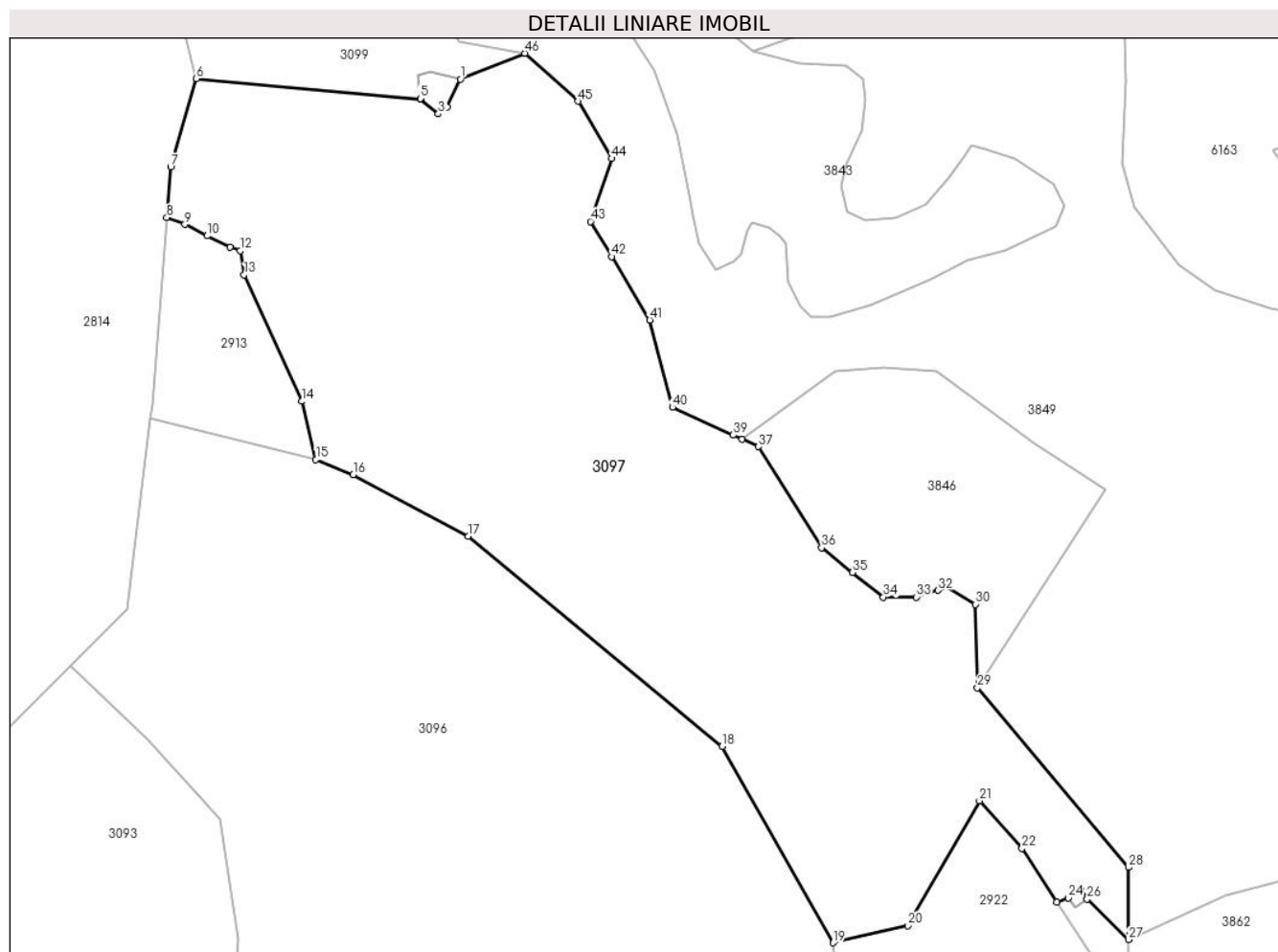
Inscrieri privind dezmembramintele dreptului de proprietate, drepturi reale de garanție și sarcini	Referințe
NU SUNT	

Anexa Nr. 1 La Partea I

Teren

Nr cadastral	Suprafața (mp)*	Observații / Referințe
	71.586	

* Suprafața este determinată în planul de proiecție Stereo 70.



Date referitoare la teren

Crt	Categorie folosință	Intravilan	Suprafața (mp)	Tarla	Parcelă	Nr. topo	Observații / Referințe
1	faneata	NU	71.586	-	-	-	

Lungime Segmente

1) Valorile lungimilor segmentelor sunt obținute din proiecție în plan.

Punct început	X / Y	Punct sfârșit	X / Y	Lungime segment	Punct început	X / Y	Punct sfârșit	X / Y	Lungime segment	Punct început	X / Y	Punct sfârșit	X / Y	Lungime segment
1	512.206,899 414.925,155	2	512.200,55 414.911,365	15.181	2	512.200,55 414.911,365	3	512.196,172 414.908,174	5.418	3	512.196,172 414.908,174	4	512.187,551 414.915,399	11.248
4	512.187,551 414.915,399	5	512.187,392 414.915,723	0.361	5	512.187,392 414.915,723	6	512.078,073 414.925,357	109.743	6	512.078,073 414.925,357	7	512.065,515 414.882,192	44.955
7	512.065,515 414.882,192	8	512.063,589 414.857,598	24.669	8	512.063,589 414.857,598	9	512.072,407 414.854,268	9.426	9	512.072,407 414.854,268	10	512.083,256 414.848,669	12.209
10	512.083,256 414.848,669	11	512.094,406 414.843,047	12.487	11	512.094,406 414.843,047	12	512.099,419 414.841,35	5.292	12	512.099,419 414.841,35	13	512.101,374 414.829,573	11.938
13	512.101,374 414.829,573	14	512.129,386 414.767,88	67.755	14	512.129,386 414.767,88	15	512.136,406 414.739,526	29.21	15	512.136,406 414.739,526	16	512.154,684 414.732,166	19.704
16	512.154,684 414.732,166	17	512.210,833 414.702,155	63.666	17	512.210,833 414.702,155	18	512.334,747 414.599,539	160.887	18	512.334,747 414.599,539	19	512.389,015 414.503,66	110.172

Punct început	X / Y	Punct sfârșit	X / Y	Lungime segment	Punct început	X / Y	Punct sfârșit	X / Y	Lungime segment	Punct început	X / Y	Punct sfârșit	X / Y	Lungime segment
19	512.389,015 414.503,66	20	512.425,452 414.512,003	37.38	20	512.425,452 414.512,003	21	512.460,488 414.572,988	70.33 3	21	512.460,488 414.572,988	22	512.481,26 414.549,783	31.14 4
22	512.481,26 414.549,783	23	512.498,316 414.523,594	31.25 3	23	512.498,316 414.523,594	24	512.503,927 414.525,661	5.98	24	512.503,927 414.525,661	25	512.509,947 414.529,666	7.231
25	512.509,947 414.529,666	26	512.513,114 414.524,905	5.718	26	512.513,114 414.524,905	27	512.533,266 414.505,209	28.17 9	27	512.533,266 414.505,209	28	512.533,266 414.540,49	35.28 1
28	512.533,266 414.540,49	29	512.459,478 414.628,081	114.5 29	29	512.459,478 414.628,081	30	512.458,6 414.668,808	40.73 6	30	512.458,6 414.668,808	31	512.444,912 414.677,164	16.03 7
31	512.444,912 414.677,164	32	512.440,212 414.675,694	4.925	32	512.440,212 414.675,694	33	512.429,607 414.672,378	11.11 1	33	512.429,607 414.672,378	34	512.413,57 414.672,378	16.03 7
34	512.413,57 414.672,378	35	512.398,459 414.684,414	19.31 9	35	512.398,459 414.684,414	36	512.383,348 414.696,45	19.31 9	36	512.383,348 414.696,45	37	512.352,472 414.745,805	58.21 7
37	512.352,472 414.745,805	38	512.344,595 414.749,406	8.661	38	512.344,595 414.749,406	39	512.340,184 414.751,422	4.85	39	512.340,184 414.751,422	40	512.310,567 414.764,961	32.56 5
40	512.310,567 414.764,961	41	512.299,464 414.807,55	44.01 2	41	512.299,464 414.807,55	42	512.280,793 414.838,518	36.16 1	42	512.280,793 414.838,518	43	512.270,472 414.855,635	19.98 8
43	512.270,472 414.855,635	44	512.281,003 414.886,412	32.52 9	44	512.281,003 414.886,412	45	512.264,307 414.914,33	32.53	45	512.264,307 414.914,33	46	512.238,402 414.937,784	34.94 5
46	512.238,402 414.937,784	1	512.206,899 414.925,155	33.94										

** Lungimile segmentelor sunt determinate în planul de proiecție Stereo 70 și sunt rotunjite la 1 milimetru.

*** Distanța dintre puncte este formată din segmente cumulate ce sunt mai mici decât valoarea 1 milimetru.

**DATE DESPRE IMOBILUL NR. 3098**

Oficiul de Cadastru și Publicitate Imobiliară ARGES
Biroul de Cadastru și Publicitate Imobiliară Campulung

A. Partea I. Descrierea imobilului

TEREN Extravilan

Adresa: Jud. Arges

Nr. Crt	Nr cadastral Nr. topografic	Suprafața* (mp)	Observații / Referințe
A1		36.588	Sector cadastral:35 Teren neimprejmit;

B. Partea II. Proprietari și acte

Inscrieri privitoare la dreptul de proprietate și alte drepturi reale		Referințe
/		
Act Administrativ nr. 4926, din 11/11/2024 emis de PRIMĂRIA COMUNEI MIOARELE;		
B1	Inscrierea posesiei, drept de PROPRIETATE, dobandit prin Lege, cota actuala 1/1, cota initiala 1/1 1) NEIDENTIFICAT NEIDENTIFICAT	A1
Act Normativ nr. 7, din 13/03/1996 emis de PARLAMENTUL ROMÂNIEI (art.13);		
B2	Se notează mențiunea de proprietar neidentificat	A1

C. Partea III. SARCINI .

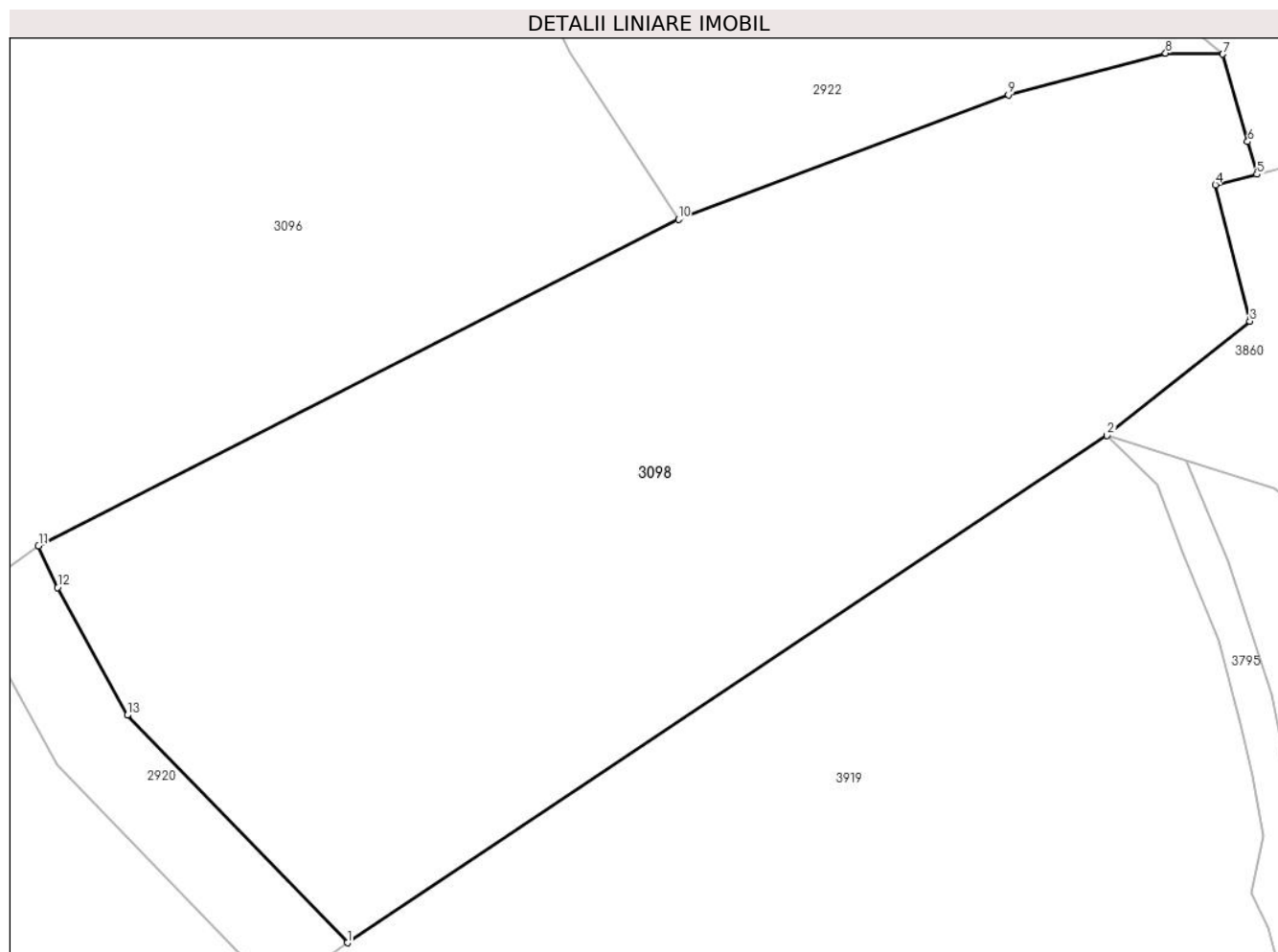
Inscrieri privind dezmembramintele dreptului de proprietate, drepturi reale de garanție și sarcini	Referințe
NU SUNT	

Anexa Nr. 1 La Partea I

Teren

Nr cadastral	Suprafața (mp)*	Observații / Referințe
	36.588	

* Suprafața este determinată în planul de proiecție Stereo 70.



Date referitoare la teren

Crt	Categorie folosință	Intravilan	Suprafața (mp)	Tarla	Parcelă	Nr. topo	Observații / Referințe
1	faneata	NU	36.588	-	-	-	

Lungime Segmente

1) Valorile lungimilor segmentelor sunt obținute din proiecție în plan.

Punct început	X / Y	Punct sfârșit	X / Y	Lungime segment (** (m)
1	512.368,103 414.118,43	2	512.573,707 414.255,6	247.161
2	512.573,707 414.255,6	3	512.612,362 414.286,519	49.499
3	512.612,362 414.286,519	4	512.603,06 414.323,439	38.074
4	512.603,06 414.323,439	5	512.614,246 414.326,249	11.534
5	512.614,246 414.326,249	6	512.611,759 414.335,079	9.174

Punct început	X / Y	Punct sfârșit	X / Y	Lungime segment (** (m)
6	512.611,759 414.335,079	7	512.605,081 414.358,791	24.634
7	512.605,081 414.358,791	8	512.589,588 414.359,016	15.495
8	512.589,588 414.359,016	9	512.547,052 414.347,788	43.993
9	512.547,052 414.347,788	10	512.457,708 414.314,12	95.477
10	512.457,708 414.314,12	11	512.284,502 414.225,8	194.424
11	512.284,502 414.225,8	12	512.289,643 414.214,54	12.378
12	512.289,643 414.214,54	13	512.308,522 414.179,974	39.386
13	512.308,522 414.179,974	1	512.368,103 414.118,43	85.66

** Lungimile segmentelor sunt determinate în planul de proiecție Stereo 70 și sunt rotunjite la 1 milimetru.

*** Distanța dintre puncte este formată din segmente cumulate ce sunt mai mici decât valoarea 1 milimetru.

**DATE DESPRE IMOBILUL NR. 3099**

Oficiul de Cadastru și Publicitate Imobiliară ARGES
Biroul de Cadastru și Publicitate Imobiliară Campulung

A. Partea I. Descrierea imobilului

TEREN Extravilan

Adresa: Jud. Arges

Nr. Crt	Nr cadastral Nr. topografic	Suprafața* (mp)	Observații / Referințe
A1		12.199	Sector cadastral:35 Teren neimprejmit;

B. Partea II. Proprietari și acte

Inscrieri privitoare la dreptul de proprietate și alte drepturi reale		Referințe
/		
Act Administrativ nr. 4926, din 11/11/2024 emis de PRIMĂRIA COMUNEI MIOARELE;		
B1	Inscrierea posesiei, drept de PROPRIETATE, dobandit prin Lege, cota actuala 1/1, cota initiala 1/1 1) NEIDENTIFICAT NEIDENTIFICAT	A1
Act Normativ nr. 7, din 13/03/1996 emis de PARLAMENTUL ROMÂNIEI (art.13);		
B2	Se notează mențiunea de proprietar neidentificat	A1

C. Partea III. SARCINI .

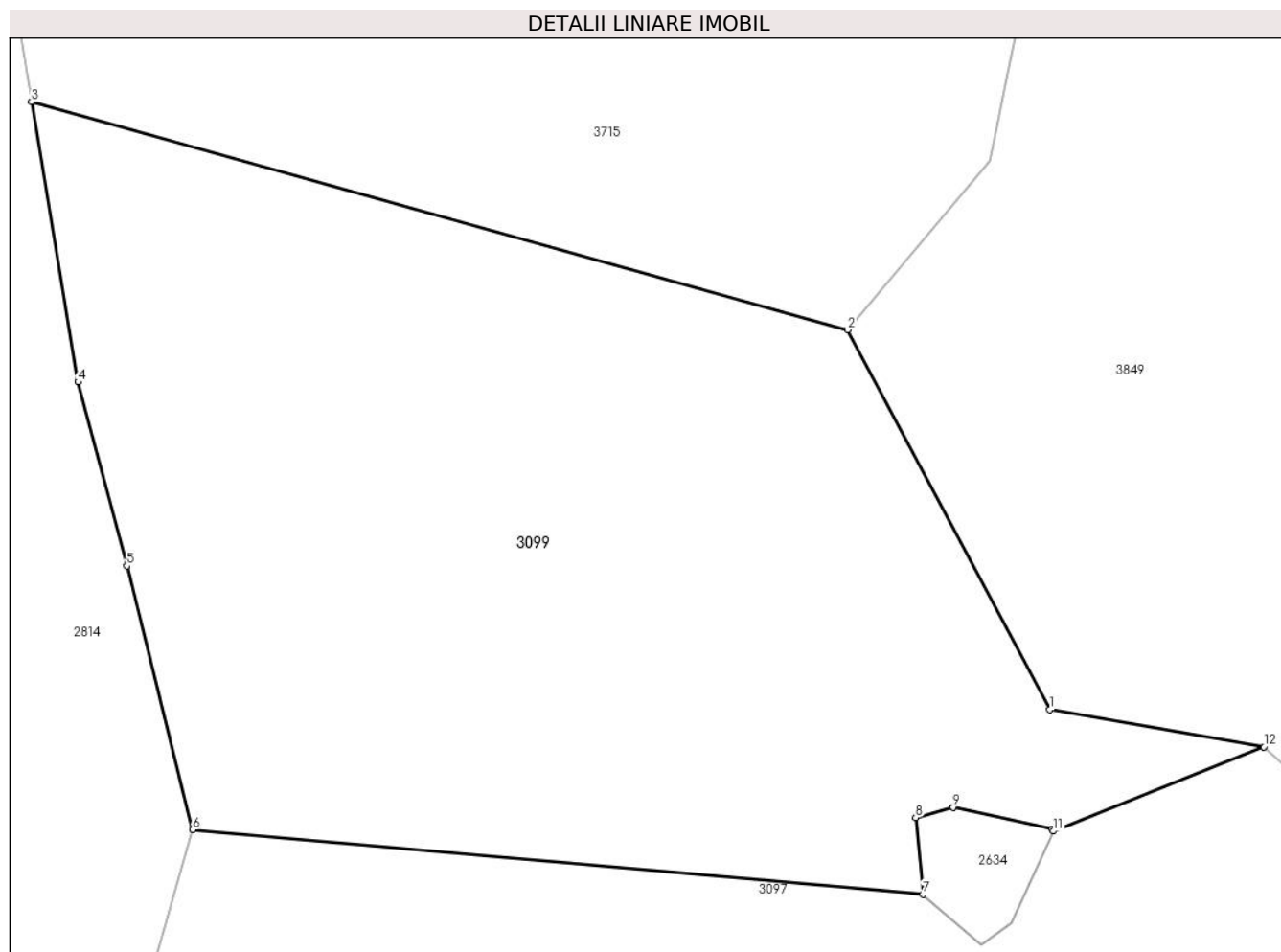
Inscrieri privind dezmembramintele dreptului de proprietate, drepturi reale de garanție și sarcini	Referințe
NU SUNT	

Anexa Nr. 1 La Partea I

Teren

Nr cadastral	Suprafața (mp)*	Observații / Referințe
	12.199	

* Suprafața este determinată în planul de proiecție Stereo 70.



Date referitoare la teren

Crt	Categorie folosință	Intra vilan	Suprafața (mp)	Tarla	Parcelă	Nr. topo	Observații / Referințe
1	faneata	NU	12.199	-	-	-	

Lungime Segmente

1) Valorile lungimilor segmentelor sunt obținute din proiecție în plan.

Punct început	X / Y	Punct sfârșit	X / Y	Lungime segment (** (m)
1	512.206,329 414.943,339	2	512.176,106 415.000,124	64.327
2	512.176,106 415.000,124	3	512.053,99 415.034,25	126.795
3	512.053,99 415.034,25	4	512.060,942 414.992,336	42.487
4	512.060,942 414.992,336	5	512.068,236 414.964,817	28.469
5	512.068,236 414.964,817	6	512.078,073 414.925,357	40.668

Punct început	X / Y	Punct sfârșit	X / Y	Lungime segment (** (m)
6	512.078,073 414.925,357	7	512.187,392 414.915,723	109.743
7	512.187,392 414.915,723	8	512.186,301 414.927,17	11.499
8	512.186,301 414.927,17	9	512.191,913 414.928,735	5.826
9	512.191,913 414.928,735	10	512.206,74 414.925,494	15.177
10	512.206,74 414.925,494	11	512.206,899 414.925,155	0.374
11	512.206,899 414.925,155	12	512.238,402 414.937,784	33.94
12	512.238,402 414.937,784	1	512.206,329 414.943,339	32.551

** Lungimile segmentelor sunt determinate în planul de proiecție Stereo 70 și sunt rotunjite la 1 milimetru.

*** Distanța dintre puncte este formată din segmente cumulate ce sunt mai mici decât valoarea 1 milimetru.

**DATE DESPRE IMOBILUL NR. 3100**

Oficiul de Cadastru și Publicitate Imobiliară ARGES
Biroul de Cadastru și Publicitate Imobiliară Campulung

A. Partea I. Descrierea imobilului

TEREN Extravilan

Adresa: Jud. Arges

Nr. Crt	Nr cadastral Nr. topografic	Suprafața* (mp)	Observații / Referințe
A1		12.860	Sector cadastral:33 Teren neimprejmit;

B. Partea II. Proprietari și acte

Inscrieri privitoare la dreptul de proprietate și alte drepturi reale		Referințe
/		
Act Administrativ nr. 4926, din 11/11/2024 emis de PRIMĂRIA COMUNEI MIOARELE;		
B1	Inscrierea posesiei, drept de PROPRIETATE, dobandit prin Lege, cota actuala 1/1, cota initiala 1/1 1) NEIDENTIFICAT NEIDENTIFICAT	A1
Act Normativ nr. 7, din 13/03/1996 emis de PARLAMENTUL ROMÂNIEI (art.13);		
B2	Se notează mențiunea de proprietar neidentificat	A1

C. Partea III. SARCINI .

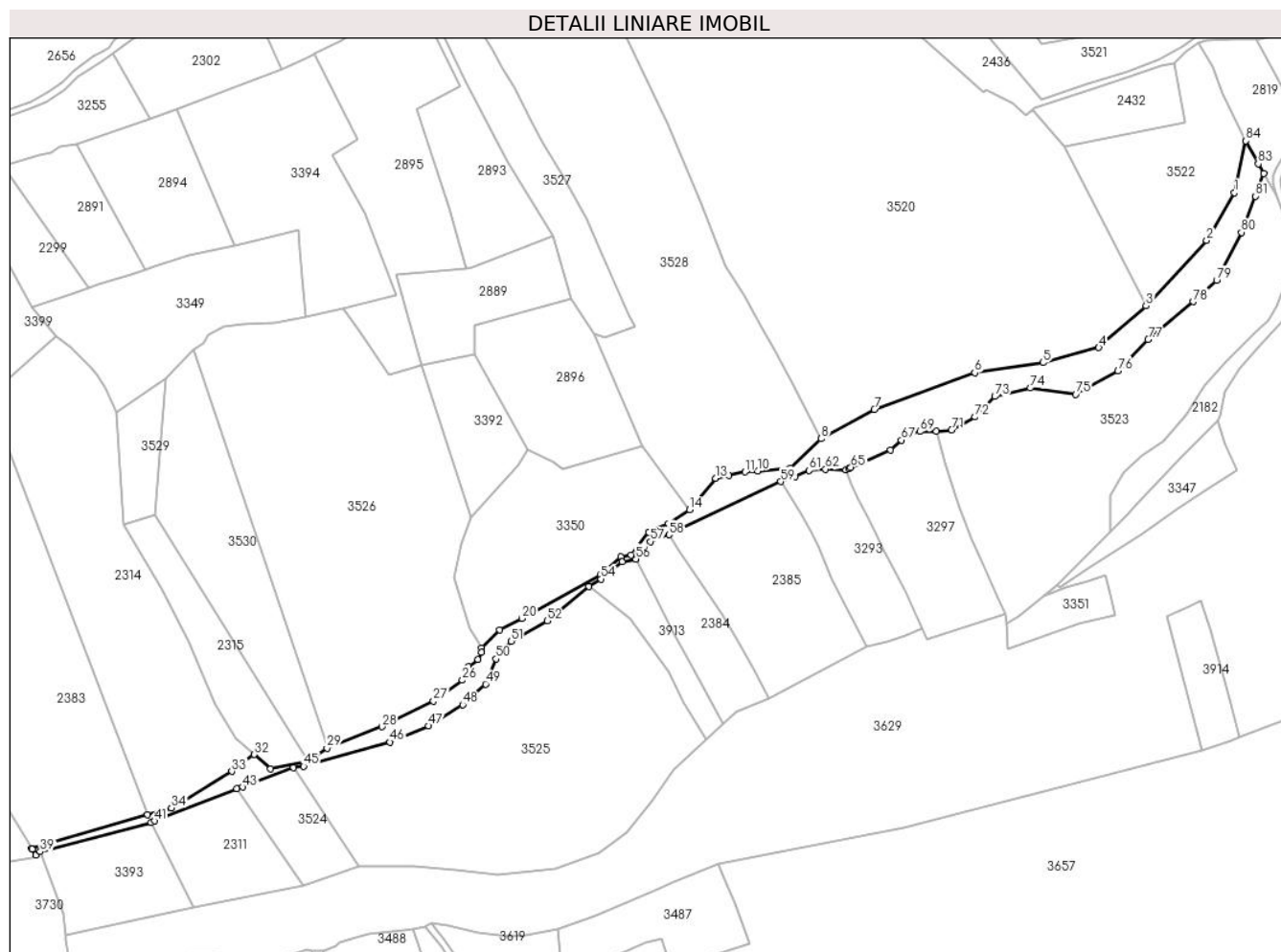
Inscrieri privind dezmembramintele dreptului de proprietate, drepturi reale de garanție și sarcini	Referințe
NU SUNT	

Anexa Nr. 1 La Partea I

Teren

Nr cadastral	Suprafața (mp)*	Observații / Referințe
	12.860	

* Suprafața este determinată în planul de proiecție Stereo 70.



Date referitoare la teren

Crt	Categorie folosință	Intravilan	Suprafața (mp)	Tarla	Parcelă	Nr. topo	Observații / Referințe
1	drum	NU	12.860	-	-	-	

Lungime Segmente

1) Valorile lungimilor segmentelor sunt obținute din proiecție în plan.

Punct început	X / Y	Punct sfârșit	X / Y	Lungime segment
1	509.395,447 414.396,573	2	509.377,195 414.365,139	36.349
4	509.306,213 414.294,665	5	509.269,455 414.284,778	38.064
7	509.158,421 414.253,85	8	509.123,497 414.234,748	39.807
10	509.081,743 414.213,518	11	509.073,24 414.212,821	8.532
13	509.053,886 414.208,829	14	509.036,763 414.188,193	26.815
16	509.010,019 414.173,412	17	508.998,244 414.158,401	19.078

Punct început	X / Y	Punct sfârșit	X / Y	Lungime segment
2	509.377,195 414.365,139	3	509.337,394 414.322,043	58.663
5	509.269,455 414.284,778	6	509.224,585 414.278,187	45.351
8	509.123,497 414.234,748	9	509.103,024 414.215,274	28.256
11	509.073,24 414.212,821	12	509.062,622 414.210,525	10.863
14	509.036,763 414.188,193	15	509.023,072 414.178,693	16.664
17	508.998,244 414.158,401	18	508.991,461 414.157,146	6.898

Punct început	X / Y	Punct sfârșit	X / Y	Lungime segment
3	509.337,394 414.322,043	4	509.306,213 414.294,665	41.495
6	509.224,585 414.278,187	7	509.158,421 414.253,85	70.498
9	509.103,024 414.215,274	10	509.081,743 414.213,518	21.353
12	509.062,622 414.210,525	13	509.053,886 414.208,829	8.899
15	509.023,072 414.178,693	16	509.010,019 414.173,412	14.081
18	508.991,461 414.157,146	19	508.978,002 414.145,062	18.088

Punct început	X / Y	Punct sfârșit	X / Y	Lungime segment	Punct început	X / Y	Punct sfârșit	X / Y	Lungime segment	Punct început	X / Y	Punct sfârșit	X / Y	Lungime segment
19	508.978,002 414.145,062	20	508.926,546 414.116,601	58.803	20	508.926,546 414.116,601	21	508.911,961 414.108,866	16.509	21	508.911,961 414.108,866	22	508.899,962 414.097,016	16.864
22	508.899,962 414.097,016	23	508.900,117 414.094,188	2.832	23	508.900,117 414.094,188	24	508.897,502 414.089,453	5.409	24	508.897,502 414.089,453	25	508.891,291 414.084,827	7.744
25	508.891,291 414.084,827	26	508.887,362 414.075,891	9.762	26	508.887,362 414.075,891	27	508.868,222 414.062,075	23.606	27	508.868,222 414.062,075	28	508.834,253 414.045,344	37.866
28	508.834,253 414.045,344	29	508.798,189 414.031,294	38.704	29	508.798,189 414.031,294	30	508.785,708 414.022,442	15.301	30	508.785,708 414.022,442	31	508.761,075 414.017,624	25.1
31	508.761,075 414.017,624	32	508.750,343 414.027,01	14.257	32	508.750,343 414.027,01	33	508.735,639 414.015,899	18.43	33	508.735,639 414.015,899	34	508.695,817 413.992,0	46.443
34	508.695,817 413.992,0	35	508.680,17 413.987,325	16.33	35	508.680,17 413.987,325	36	508.603,768 413.965,264	79.523	36	508.603,768 413.965,264	37	508.604,148 413.964,627	0.742
37	508.604,148 413.964,627	38	508.606,398 413.960,861	4.387	38	508.606,398 413.960,861	39	508.609,411 413.963,187	3.806	39	508.609,411 413.963,187	40	508.682,499 413.982,44	75.581
40	508.682,499 413.982,44	41	508.684,648 413.983,281	2.308	41	508.684,648 413.983,281	42	508.738,826 414.004,579	58.214	42	508.738,826 414.004,579	43	508.742,801 414.005,607	4.106
43	508.742,801 414.005,607	44	508.776,264 414.018,536	35.874	44	508.776,264 414.018,536	45	508.782,855 414.019,169	6.621	45	508.782,855 414.019,169	46	508.839,64 414.035,14	58.988
46	508.839,64 414.035,14	47	508.864,99 414.045,787	27.495	47	508.864,99 414.045,787	48	508.887,552 414.059,73	26.523	48	508.887,552 414.059,73	49	508.902,509 414.073,419	20.276
49	508.902,509 414.073,419	50	508.909,48 414.089,897	17.892	50	508.909,48 414.089,897	51	508.919,24 414.101,558	15.206	51	508.919,24 414.101,558	52	508.943,069 414.114,867	27.294
52	508.943,069 414.114,867	53	508.970,532 414.137,529	35.606	53	508.970,532 414.137,529	54	508.978,601 414.142,403	9.427	54	508.978,601 414.142,403	55	508.992,52 414.153,676	17.911
55	508.992,52 414.153,676	56	509.001,48 414.155,6	9.164	56	509.001,48 414.155,6	57	509.011,27 414.167,08	15.088	57	509.011,27 414.167,08	58	509.023,378 414.171,516	12.895
58	509.023,378 414.171,516	59	509.096,976 414.206,465	81.475	59	509.096,976 414.206,465	60	509.106,213 414.209,721	9.794	60	509.106,213 414.209,721	61	509.115,537 414.213,828	10.188
61	509.115,537 414.213,828	62	509.126,265 414.214,71	10.764	62	509.126,265 414.214,71	63	509.139,863 414.214,067	13.613	63	509.139,863 414.214,067	64	509.141,528 414.215,076	1.947
64	509.141,528 414.215,076	65	509.143,02 414.215,98	1.744	65	509.143,02 414.215,98	66	509.169,27 414.227,16	28.532	66	509.169,27 414.227,16	67	509.176,35 414.233,85	9.741
67	509.176,35 414.233,85	68	509.178,84 414.237,8	4.669	68	509.178,84 414.237,8	69	509.188,48 414.239,47	9.784	69	509.188,48 414.239,47	70	509.199,28 414.239,82	10.806
70	509.199,28 414.239,82	71	509.209,375 414.240,415	10.113	71	509.209,375 414.240,415	72	509.224,839 414.249,034	17.704	72	509.224,839 414.249,034	73	509.237,767 414.262,47	18.646
73	509.237,767 414.262,47	74	509.261,09 414.268,047	23.981	74	509.261,09 414.268,047	75	509.291,003 414.263,991	30.187	75	509.291,003 414.263,991	76	509.318,889 414.279,201	31.764
76	509.318,889 414.279,201	77	509.338,662 414.299,988	28.689	77	509.338,662 414.299,988	78	509.368,322 414.324,832	38.69	78	509.368,322 414.324,832	79	509.383,786 414.339,028	20.992
79	509.383,786 414.339,028	80	509.400,01 414.370,462	35.374	80	509.400,01 414.370,462	81	509.409,39 414.394,292	25.61	81	509.409,39 414.394,292	82	509.414,822 414.409,164	15.833
82	509.414,822 414.409,164	83	509.411,111 414.415,516	7.357	83	509.411,111 414.415,516	84	509.402,986 414.430,617	17.148	84	509.402,986 414.430,617	1	509.395,447 414.396,573	34.869

** Lungimile segmentelor sunt determinate în planul de proiecție Stereo 70 și sunt rotunjite la 1 milimetru.

*** Distanța dintre puncte este formată din segmente cumulate ce sunt mai mici decât valoarea 1 milimetru.

**DATE DESPRE IMOBILUL NR. 3101**

Oficiul de Cadastru și Publicitate Imobiliară ARGES
Biroul de Cadastru și Publicitate Imobiliară Campulung

A. Partea I. Descrierea imobilului

TEREN Extravilan

Adresa: Jud. Arges

Nr. Crt	Nr cadastral Nr. topografic	Suprafața* (mp)	Observații / Referințe
A1		3.501	Sector cadastral:4 Teren neimprejmuit;

B. Partea II. Proprietari și acte

Inscrieri privitoare la dreptul de proprietate și alte drepturi reale	Referințe
/	
Act Administrativ nr. 4926, din 11/11/2024 emis de PRIMĂRIA COMUNEI MIOARELE;	
B1	Inscrierea posesiei, drept de PROPRIETATE, dobandit prin Lege, cota actuala 1/1, cota initiala 1/1 1) NEIDENTIFICAT NEIDENTIFICAT
Act Normativ nr. 7, din 13/03/1996 emis de PARLAMENTUL ROMÂNIEI (art.13);	
B2	Se notează mențiunea de proprietar neidentificat

C. Partea III. SARCINI .

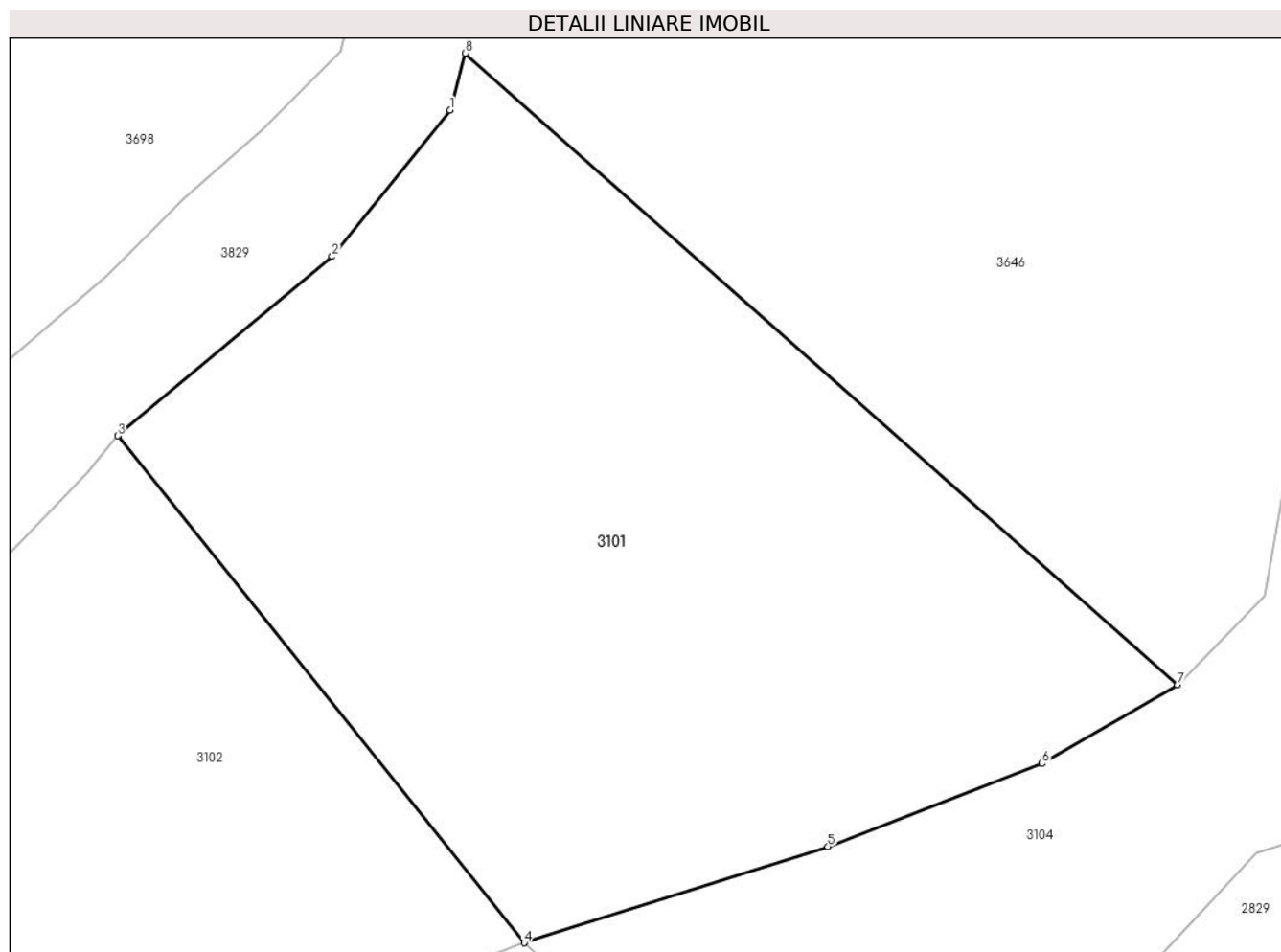
Inscrieri privind dezmembramintele dreptului de proprietate, drepturi reale de garanție și sarcini	Referințe
NU SUNT	

Anexa Nr. 1 La Partea I

Teren

Nr cadastral	Suprafața (mp)*	Observații / Referințe
	3.501	

* Suprafața este determinată în planul de proiecție Stereo 70.



Date referitoare la teren

Crt	Categorie folosință	Intravilan	Suprafața (mp)	Tarla	Parcelă	Nr. topo	Observații / Referințe
1	faneata	NU	3.501	-	-	-	

Lungime Segmente

1) Valorile lungimilor segmentelor sunt obținute din proiecție în plan.

Punct început	X / Y	Punct sfârșit	X / Y	Lungime segment (** (m)
1	508.011,098 417.338,211	2	508.000,831 417.325,472	16.361
2	508.000,831 417.325,472	3	507.982,199 417.309,882	24.294
3	507.982,199 417.309,882	4	508.017,563 417.265,772	56.536
4	508.017,563 417.265,772	5	508.043,99 417.274,138	27.72
5	508.043,99 417.274,138	6	508.062,623 417.281,362	19.984

Punct început	X / Y	Punct sfârșit	X / Y	Lungime segment (** (m)
6	508.062,623 417.281,362	7	508.074,411 417.288,207	13.631
7	508.074,411 417.288,207	8	508.012,429 417.343,154	82.831
8	508.012,429 417.343,154	1	508.011,098 417.338,211	5.119

** Lungimile segmentelor sunt determinate în planul de proiecție Stereo 70 și sunt rotunjite la 1 milimetru.

*** Distanța dintre puncte este formată din segmente cumulate ce sunt mai mici decât valoarea 1 milimetru.

**DATE DESPRE IMOBILUL NR. 3102**

Oficiul de Cadastru și Publicitate Imobiliară ARGES
Biroul de Cadastru și Publicitate Imobiliară Campulung

A. Partea I. Descrierea imobilului

TEREN Extravilan

Adresa: Jud. Arges

Nr. Crt	Nr cadastral Nr. topografic	Suprafața* (mp)	Observații / Referințe
A1		2.797	Sector cadastral:4 Teren neimprejmuit;

B. Partea II. Proprietari și acte

Inscrieri privitoare la dreptul de proprietate și alte drepturi reale		Referințe
/		
Act Administrativ nr. 4926, din 11/11/2024 emis de PRIMĂRIA COMUNEI MIOARELE;		
B1	Inscrierea posesiei, drept de PROPRIETATE, dobandit prin Lege, cota actuala 1/1, cota initiala 1/1 1) NEIDENTIFICAT NEIDENTIFICAT	A1
Act Normativ nr. 7, din 13/03/1996 emis de PARLAMENTUL ROMÂNIEI (art.13);		
B2	Se notează mențiunea de proprietar neidentificat	A1

C. Partea III. SARCINI .

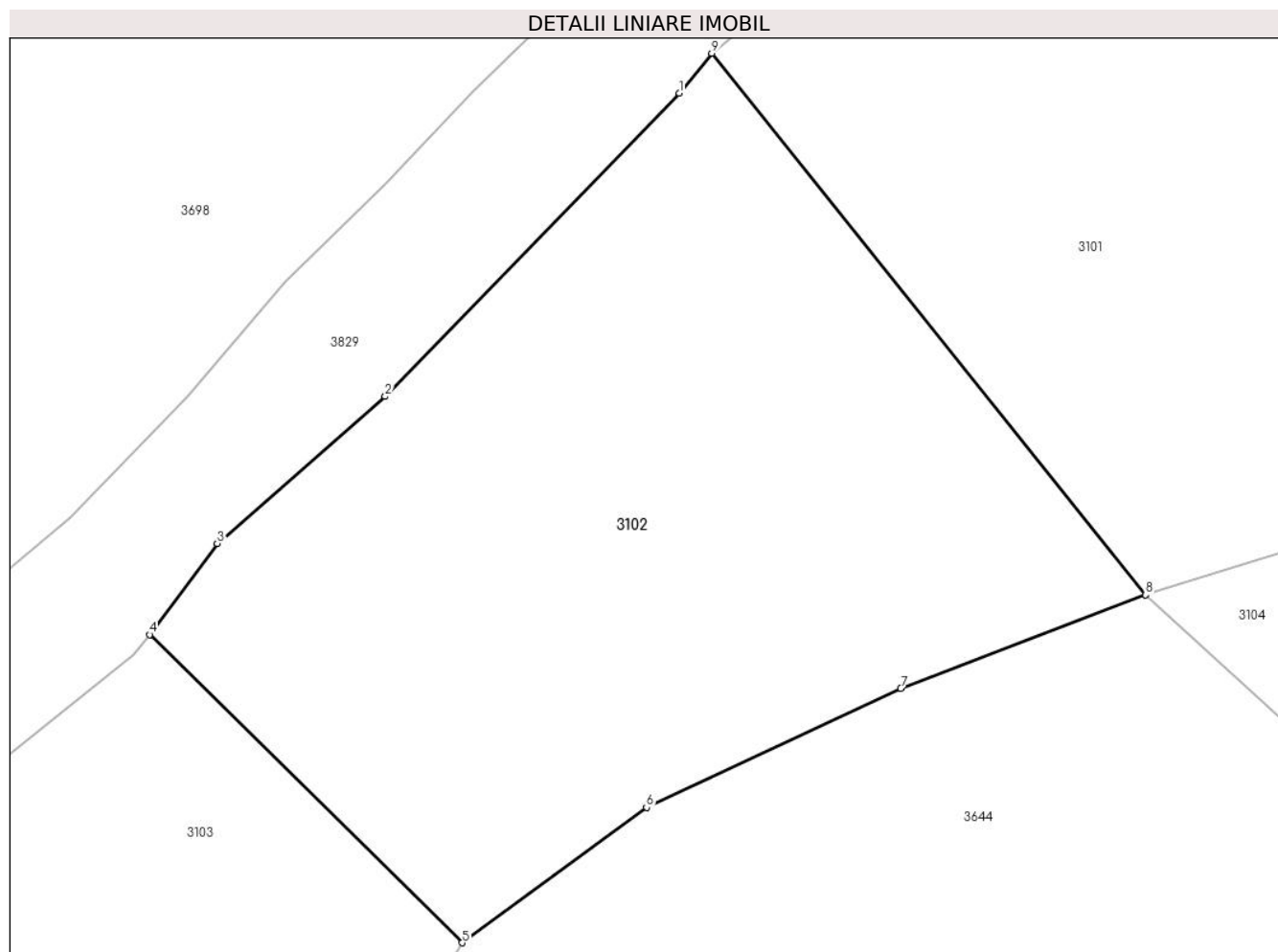
Inscrieri privind dezmembramintele dreptului de proprietate, drepturi reale de garanție și sarcini	Referințe
NU SUNT	

Anexa Nr. 1 La Partea I

Teren

Nr cadastral	Suprafața (mp)*	Observații / Referințe
	2.797	

* Suprafața este determinată în planul de proiecție Stereo 70.



Date referitoare la teren

Crt	Categorie folosință	Intravilan	Suprafața (mp)	Tarla	Parcelă	Nr. topo	Observații / Referințe
1	faneata	NU	2.797	-	-	-	

Lungime Segmente

1) Valorile lungimilor segmentelor sunt obținute din proiecție în plan.

Punct început	X / Y	Punct sfârșit	X / Y	Lungime segment (** (m)
1	507.979,537 417.306,649	2	507.955,581 417.281,933	34.42
2	507.955,581 417.281,933	3	507.941,892 417.269,955	18.19
3	507.941,892 417.269,955	4	507.936,378 417.262,54	9.24
4	507.936,378 417.262,54	5	507.961,855 417.237,443	35.762
5	507.961,855 417.237,443	6	507.976,875 417.248,47	18.633

Punct început	X / Y	Punct sfârșit	X / Y	Lungime segment (** (m)
6	507.976,875 417.248,47	7	507.997,599 417.258,167	22.88
7	507.997,599 417.258,167	8	508.017,563 417.265,772	21.363
8	508.017,563 417.265,772	9	507.982,199 417.309,882	56.536
9	507.982,199 417.309,882	1	507.979,537 417.306,649	4.188

** Lungimile segmentelor sunt determinate în planul de proiecție Stereo 70 și sunt rotunjite la 1 milimetru.

*** Distanța dintre puncte este formată din segmente cumulate ce sunt mai mici decât valoarea 1 milimetru.

**DATE DESPRE IMOBILUL NR. 3103**

Oficiul de Cadastru și Publicitate Imobiliară ARGES
Biroul de Cadastru și Publicitate Imobiliară Campulung

A. Partea I. Descrierea imobilului

TEREN Extravilan

Adresa: Jud. Arges

Nr. Crt	Nr cadastral Nr. topografic	Suprafața* (mp)	Observații / Referințe
A1		2.475	Sector cadastral:4 Teren neimprejmuit;

B. Partea II. Proprietari și acte

Inscrieri privitoare la dreptul de proprietate și alte drepturi reale		Referințe
/		
Act Administrativ nr. 4926, din 11/11/2024 emis de PRIMĂRIA COMUNEI MIOARELE;		
B1	Inscrierea posesiei, drept de PROPRIETATE, dobandit prin Lege, cota actuala 1/1, cota initiala 1/1 1) NEIDENTIFICAT NEIDENTIFICAT	A1
Act Normativ nr. 7, din 13/03/1996 emis de PARLAMENTUL ROMÂNIEI (art.13);		
B2	Se notează mențiunea de proprietar neidentificat	A1

C. Partea III. SARCINI .

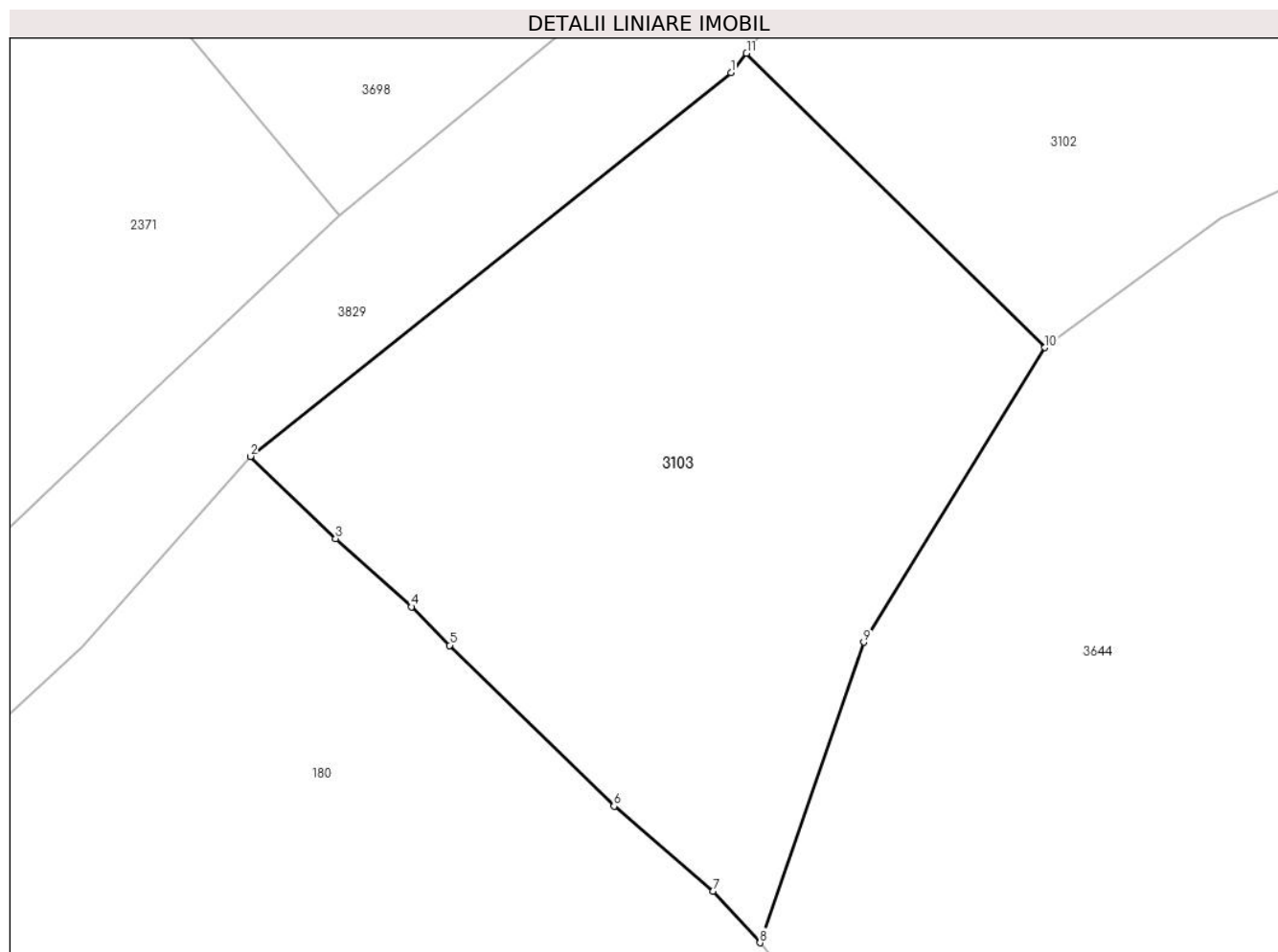
Inscrieri privind dezmembramintele dreptului de proprietate, drepturi reale de garanție și sarcini	Referințe
NU SUNT	

Anexa Nr. 1 La Partea I

Teren

Nr cadastral	Suprafața (mp)*	Observații / Referințe
	2.475	

* Suprafața este determinată în planul de proiecție Stereo 70.



Date referitoare la teren

Crt	Categorie folosință	Intravilan	Suprafața (mp)	Tarla	Parcelă	Nr. topo	Observații / Referințe
1	faneata	NU	2.475	-	-	-	

Lungime Segmente

1) Valorile lungimilor segmentelor sunt obținute din proiecție în plan.

Punct început	X / Y	Punct sfârșit	X / Y	Lungime segment (** (m)
1	507.935,059 417.260,888	2	507.894,03 417.228,155	52.486
2	507.894,03 417.228,155	3	507.901,317 417.221,153	10.106
3	507.901,317 417.221,153	4	507.907,794 417.215,328	8.711
4	507.907,794 417.215,328	5	507.911,043 417.212,05	4.615
5	507.911,043 417.212,05	6	507.925,07 417.198,329	19.622

Punct început	X / Y	Punct sfârșit	X / Y	Lungime segment (** (m)
6	507.925,07 417.198,329	7	507.933,501 417.191,068	11.127
7	507.933,501 417.191,068	8	507.937,535 417.186,685	5.957
8	507.937,535 417.186,685	9	507.946,372 417.212,31	27.106
9	507.946,372 417.212,31	10	507.961,855 417.237,443	29.519
10	507.961,855 417.237,443	11	507.936,378 417.262,54	35.762
11	507.936,378 417.262,54	1	507.935,059 417.260,888	2.114

** Lungimile segmentelor sunt determinate în planul de proiecție Stereo 70 și sunt rotunjite la 1 milimetru.

*** Distanța dintre puncte este formată din segmente cumulate ce sunt mai mici decât valoarea 1 milimetru.

**DATE DESPRE IMOBILUL NR. 3104**

Oficiul de Cadastru și Publicitate Imobiliară ARGES
Biroul de Cadastru și Publicitate Imobiliară Campulung

A. Partea I. Descrierea imobilului

TEREN Extravilan

Adresa: Jud. Arges

Nr. Crt	Nr cadastral Nr. topografic	Suprafața* (mp)	Observații / Referințe
A1		3.094	Sector cadastral:4 Teren neimprejmuit;

B. Partea II. Proprietari și acte

Inscrieri privitoare la dreptul de proprietate și alte drepturi reale		Referințe
/		
Act Administrativ nr. 4926, din 11/11/2024 emis de PRIMĂRIA COMUNEI MIOARELE;		
B1	Inscrierea posesiei, drept de PROPRIETATE, dobandit prin Lege, cota actuala 1/1, cota initiala 1/1 1) NEIDENTIFICAT NEIDENTIFICAT	A1
Act Normativ nr. 7, din 13/03/1996 emis de PARLAMENTUL ROMÂNIEI (art.13);		
B2	Se notează mențiunea de proprietar neidentificat	A1

C. Partea III. SARCINI .

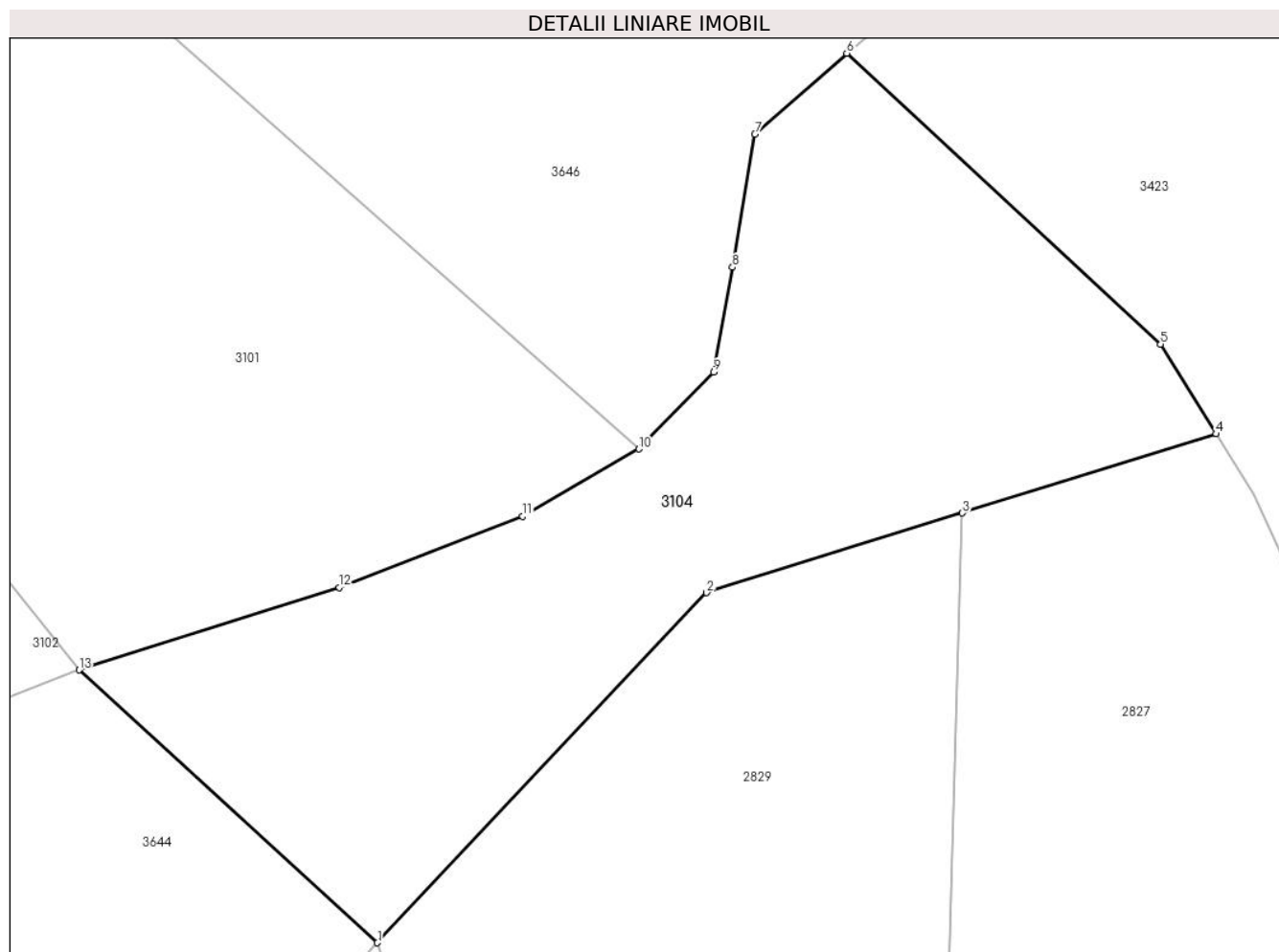
Inscrieri privind dezmembramintele dreptului de proprietate, drepturi reale de garanție și sarcini	Referințe
NU SUNT	

Anexa Nr. 1 La Partea I

Teren

Nr cadastral	Suprafața (mp)*	Observații / Referințe
	3.094	

* Suprafața este determinată în planul de proiecție Stereo 70.



Date referitoare la teren

Crt	Categorie folosință	Intra vilan	Suprafața (mp)	Tarla	Parcelă	Nr. topo	Observații / Referințe
1	faneata	NU	3.094	-	-	-	

Lungime Segmente

1) Valorile lungimilor segmentelor sunt obținute din proiecție în plan.

Punct început	X / Y	Punct sfârșit	X / Y	Lungime segment (** (m)
1	508.047,861 417.238,085	2	508.081,29 417.273,621	48.788
2	508.081,29 417.273,621	3	508.107,27 417.281,709	27.21
3	508.107,27 417.281,709	4	508.133,063 417.289,738	27.014
4	508.133,063 417.289,738	5	508.127,4 417.298,85	10.728
5	508.127,4 417.298,85	6	508.095,53 417.328,369	43.44

Punct început	X / Y	Punct sfârșit	X / Y	Lungime segment (** (m)
6	508.095,53 417.328,369	7	508.086,199 417.320,148	12.436
7	508.086,199 417.320,148	8	508.083,917 417.306,649	13.691
8	508.083,917 417.306,649	9	508.082,016 417.296,002	10.815
9	508.082,016 417.296,002	10	508.074,411 417.288,207	10.89
10	508.074,411 417.288,207	11	508.062,623 417.281,362	13.631
11	508.062,623 417.281,362	12	508.043,99 417.274,138	19.984
12	508.043,99 417.274,138	13	508.017,563 417.265,772	27.72
13	508.017,563 417.265,772	1	508.047,861 417.238,085	41.043

** Lungimile segmentelor sunt determinate în planul de proiecție Stereo 70 și sunt rotunjite la 1 milimetru.

*** Distanța dintre puncte este formată din segmente cumulate ce sunt mai mici decât valoarea 1 milimetru.

**DATE DESPRE IMOBILUL NR. 3105**

Oficiul de Cadastru și Publicitate Imobiliară ARGES
Biroul de Cadastru și Publicitate Imobiliară Campulung

A. Partea I. Descrierea imobilului

TEREN Extravilan

Adresa: Jud. Arges

Nr. Crt	Nr cadastral Nr. topografic	Suprafața* (mp)	Observații / Referințe
A1		19.620	Sector cadastral:4 Teren neimprejmuit;

B. Partea II. Proprietari și acte

Inscrieri privitoare la dreptul de proprietate și alte drepturi reale		Referințe
/		
Act Administrativ nr. 4926, din 11/11/2024 emis de PRIMĂRIA COMUNEI MIOARELE;		
B1	Inscrierea posesiei, drept de PROPRIETATE, dobandit prin Lege, cota actuala 1/1, cota initiala 1/1 1) NEIDENTIFICAT NEIDENTIFICAT	A1
Act Normativ nr. 7, din 13/03/1996 emis de PARLAMENTUL ROMÂNIEI (art.13);		
B2	Se notează mențiunea de proprietar neidentificat	A1

C. Partea III. SARCINI .

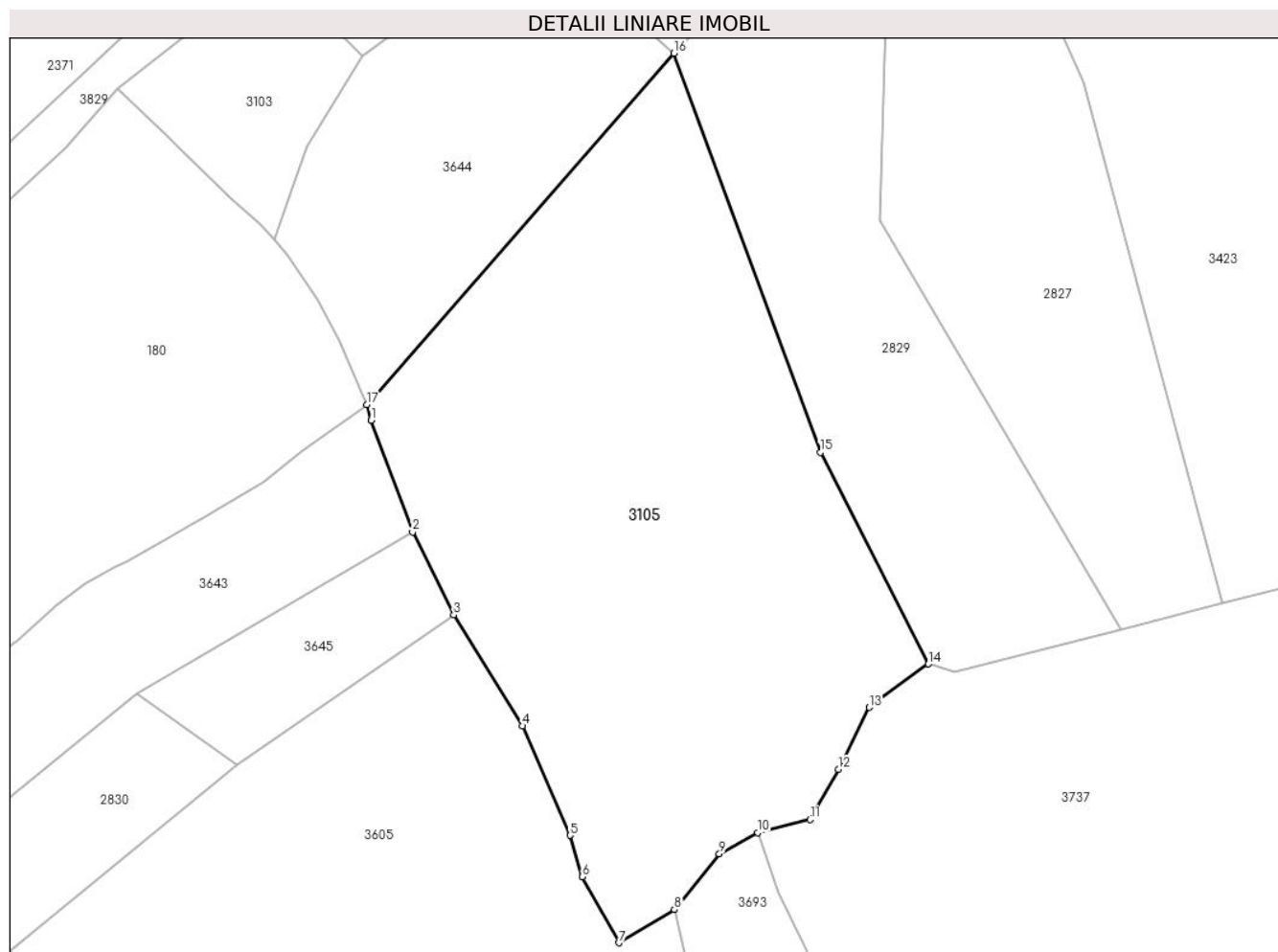
Inscrieri privind dezmembramintele dreptului de proprietate, drepturi reale de garanție și sarcini	Referințe
NU SUNT	

Anexa Nr. 1 La Partea I

Teren

Nr cadastral	Suprafața (mp)*	Observații / Referințe
	19.620	

* Suprafața este determinată în planul de proiecție Stereo 70.



Date referitoare la teren

Crt	Categorie folosință	Intra vilan	Suprafața (mp)	Tarla	Parcelă	Nr. topo	Observații / Referințe
1	faneata	NU	19.620	-	-	-	

Lungime Segmente

1) Valorile lungimilor segmentelor sunt obținute din proiecție în plan.

Punct început	X / Y	Punct sfârșit	X / Y	Lungime segment (** (m)
1	507.964,166 417.136,687	2	507.975,574 417.105,886	32.846
2	507.975,574 417.105,886	3	507.986,982 417.082,881	25.678
3	507.986,982 417.082,881	4	508.005,994 417.052,27	36.035
4	508.005,994 417.052,27	5	508.019,113 417.022,04	32.954
5	508.019,113 417.022,04	6	508.022,536 417.010,632	11.91

Punct început	X / Y	Punct sfârșit	X / Y	Lungime segment (** (m)
6	508.022,536 417.010,632	7	508.032,612 416.992,38	20.849
7	508.032,612 416.992,38	8	508.048,013 417.001,506	17.902
8	508.048,013 417.001,506	9	508.060,371 417.016,906	19.745
9	508.060,371 417.016,906	10	508.071,018 417.022,8	12.17
10	508.071,018 417.022,8	11	508.085,468 417.026,413	14.895
11	508.085,468 417.026,413	12	508.093,263 417.040,292	15.918
12	508.093,263 417.040,292	13	508.101,819 417.057,404	19.132
13	508.101,819 417.057,404	14	508.118,153 417.069,373	20.25
14	508.118,153 417.069,373	15	508.088,34 417.127,83	65.62
15	508.088,34 417.127,83	16	508.047,861 417.238,085	117.451
16	508.047,861 417.238,085	17	507.962,982 417.141,026	128.938
17	507.962,982 417.141,026	1	507.964,166 417.136,687	4.498

** Lungimile segmentelor sunt determinate în planul de proiecție Stereo 70 și sunt rotunjite la 1 milimetru.

*** Distanța dintre puncte este formată din segmente cumulate ce sunt mai mici decât valoarea 1 milimetru.

**DATE DESPRE IMOBILUL NR. 3106**

Oficiul de Cadastru și Publicitate Imobiliară ARGES
Biroul de Cadastru și Publicitate Imobiliară Campulung

A. Partea I. Descrierea imobilului

TEREN Extravilan

Adresa: Jud. Arges

Nr. Crt	Nr cadastral Nr. topografic	Suprafața* (mp)	Observații / Referințe
A1		10.123	Sector cadastral:35 Teren neimprejmit;

B. Partea II. Proprietari și acte

Inscrieri privitoare la dreptul de proprietate și alte drepturi reale		Referințe
/		
Act Administrativ nr. 4926, din 11/11/2024 emis de PRIMĂRIA COMUNEI MIOARELE;		
B1	Inscrierea posesiei, drept de PROPRIETATE, dobandit prin Lege, cota actuala 1/1, cota initiala 1/1 1) NEIDENTIFICAT NEIDENTIFICAT	A1
Act Normativ nr. 7, din 13/03/1996 emis de PARLAMENTUL ROMÂNIEI (art.13);		
B2	Se notează mențiunea de proprietar neidentificat	A1

C. Partea III. SARCINI .

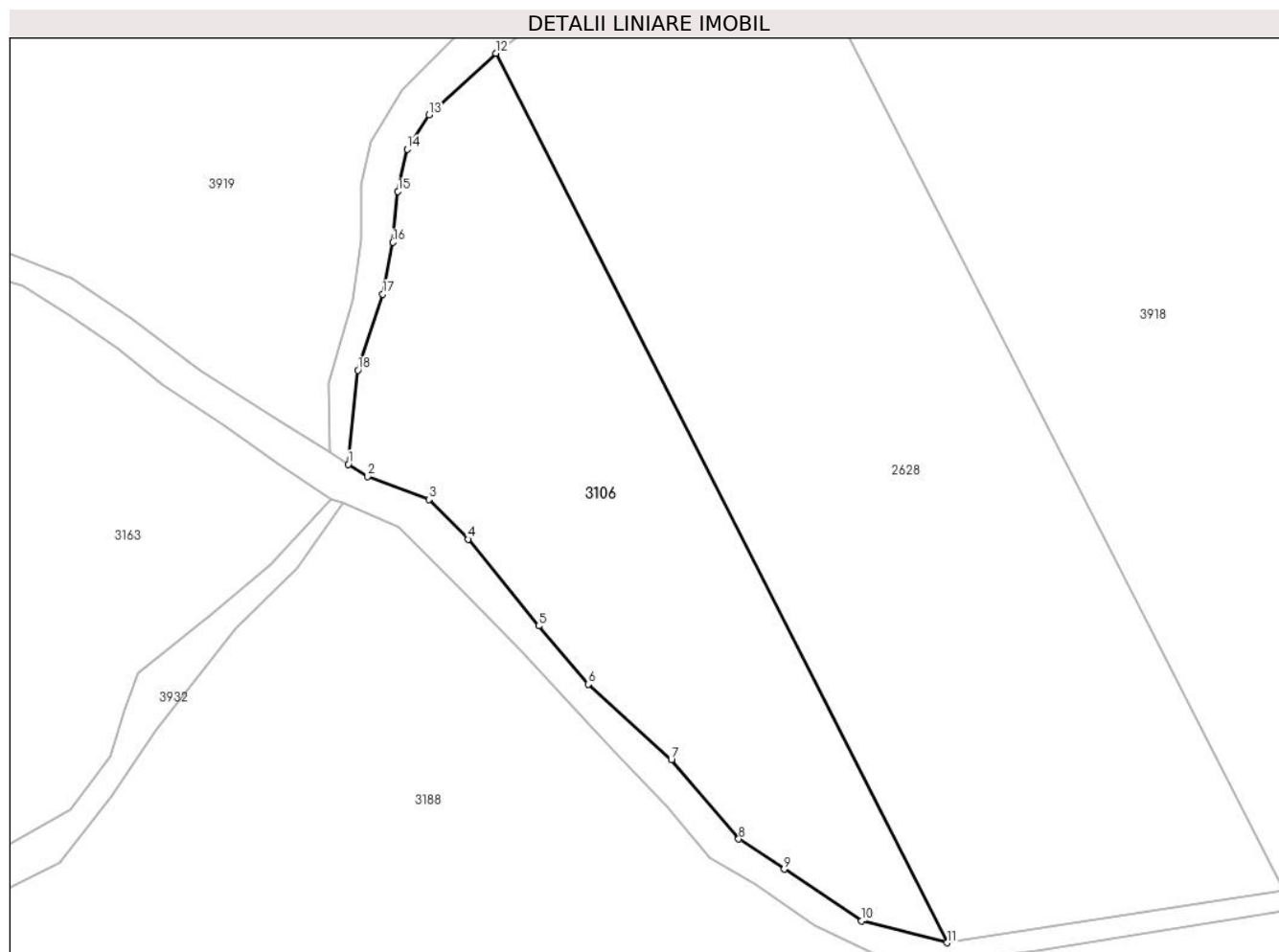
Inscrieri privind dezmembramintele dreptului de proprietate, drepturi reale de garanție și sarcini	Referințe
NU SUNT	

Anexa Nr. 1 La Partea I

Teren

Nr cadastral	Suprafața (mp)*	Observații / Referințe
	10.123	

* Suprafața este determinată în planul de proiecție Stereo 70.



Date referitoare la teren

Crt	Categorie folosință	Intravilan	Suprafața (mp)	Tarla	Parcelă	Nr. topo	Observații / Referințe
1	faneata	NU	10.123	-	-	-	

Lungime Segmente

1) Valorile lungimilor segmentelor sunt obținute din proiecție în plan.

Punct început	X / Y	Punct sfârșit	X / Y	Lungime segment (** (m)
1	511.993,36 412.943,793	2	511.997,916 412.940,874	5.411
2	511.997,916 412.940,874	3	512.012,275 412.935,55	15.314
3	512.012,275 412.935,55	4	512.021,472 412.926,192	13.121
4	512.021,472 412.926,192	5	512.038,091 412.905,862	26.258
5	512.038,091 412.905,862	6	512.049,708 412.892,148	17.973

Punct început	X / Y	Punct sfârșit	X / Y	Lungime segment (** (m)
6	512.049,708 412.892,148	7	512.069,231 412.874,399	26.385
7	512.069,231 412.874,399	8	512.085,043 412.855,845	24.378
8	512.085,043 412.855,845	9	512.095,692 412.848,745	12.799
9	512.095,692 412.848,745	10	512.113,924 412.836,644	21.882
10	512.113,924 412.836,644	11	512.133,979 412.831,505	20.703
11	512.133,979 412.831,505	12	512.027,999 413.040,234	234.093
12	512.027,999 413.040,234	13	512.012,366 413.025,766	21.301
13	512.012,366 413.025,766	14	512.007,167 413.017,731	9.57
14	512.007,167 413.017,731	15	512.005,04 413.007,805	10.151
15	512.005,04 413.007,805	16	512.003,858 412.995,871	11.992
16	512.003,858 412.995,871	17	512.001,495 412.983,7	12.398
17	512.001,495 412.983,7	18	511.995,587 412.965,857	18.796
18	511.995,587 412.965,857	1	511.993,36 412.943,793	22.176

** Lungimile segmentelor sunt determinate în planul de proiecție Stereo 70 și sunt rotunjite la 1 milimetru.

*** Distanța dintre puncte este formată din segmente cumulate ce sunt mai mici decât valoarea 1 milimetru.

**DATE DESPRE IMOBILUL NR. 3107**

Oficiul de Cadastru și Publicitate Imobiliară ARGES
Biroul de Cadastru și Publicitate Imobiliară Campulung

A. Partea I. Descrierea imobilului

TEREN Extravilan

Adresa: Jud. Arges

Nr. Crt	Nr cadastral Nr. topografic	Suprafața* (mp)	Observații / Referințe
A1	80536	1.000	Sector cadastral:26 Teren neimprejmuit; Punct 'Valea Mare', catun Dumitrachesti, sat. Matau

B. Partea II. Proprietari și acte

Inscrieri privitoare la dreptul de proprietate și alte drepturi reale	Referințe
8884 / 23/07/2014	
Act Administrativ nr. 13, din 31/05/2014 emis de Consiliul Local al comunei Mioarele (act administrativ nr. 2146/08-07-2014 emis de Primaria comunei Mioarele; act administrativ nr. 2147/08-07-2014 emis de Primaria comunei Mioarele; Lista cuprinzand completarea inventarului bunurilor care apartin domeniului public local al com. Mioarele, insusit prin HCL nr. 15/17.08.1999; proces verbal de vecinatate incheiat la data de 01.08.2014 de persoana autorizata UNGUREANU ANGELICA MARIANA);	
B1	A1
Inscrierea provizorie, drept de PROPRIETATE, dobandit prin Lege, cota actuala 1/1, cota initiala 1/1	
1) COMUNA MIOARELE, DOMENIUL PUBLIC, CIF:4122507	

C. Partea III. SARCINI .

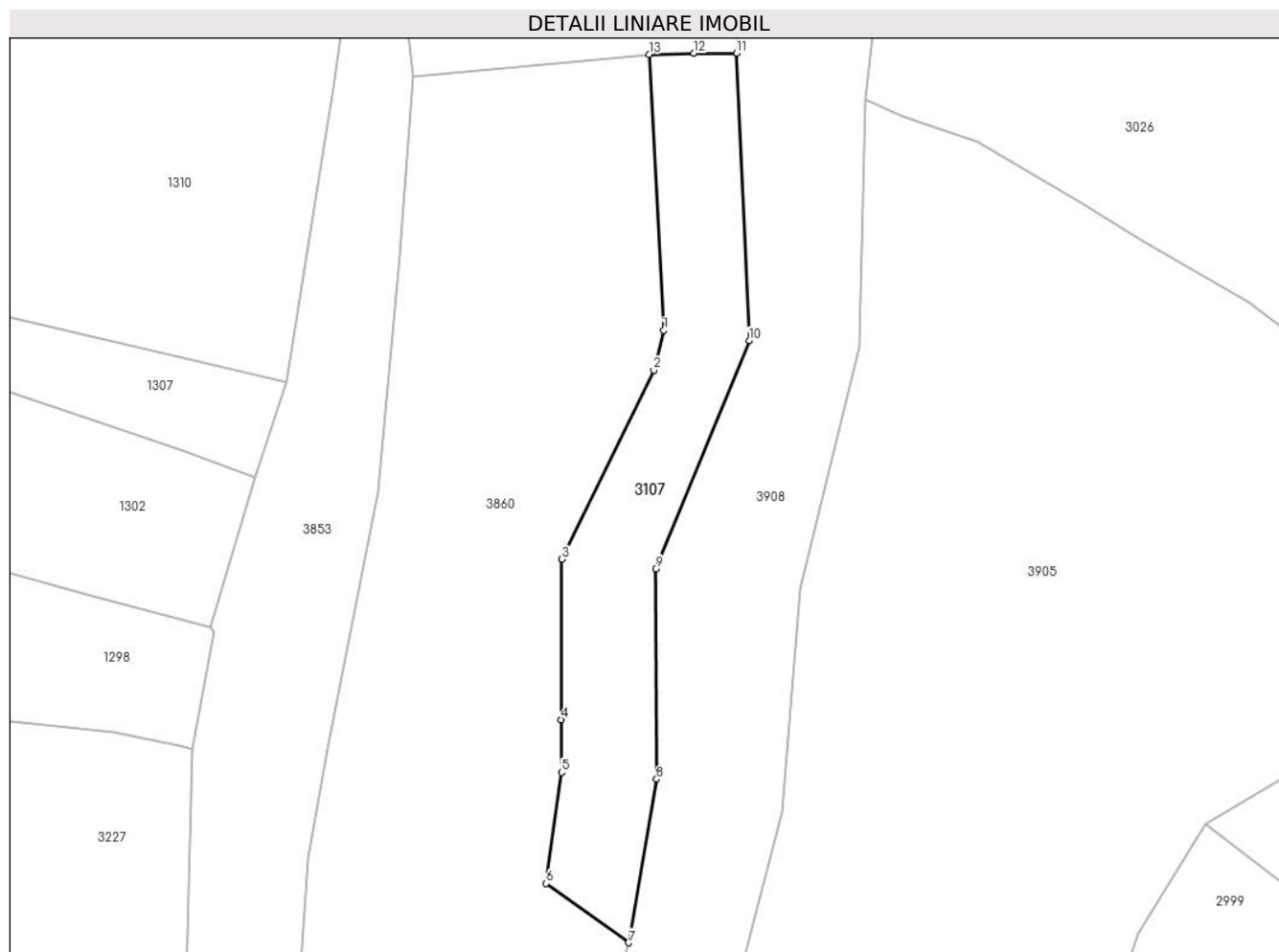
Inscrieri privind dezmembramintele dreptului de proprietate, drepturi reale de garanție și sarcini	Referințe
NU SUNT	

Anexa Nr. 1 La Partea I

Teren

Nr cadastral	Suprafața (mp)*	Observații / Referințe
80536	1.000	Punct 'Valea Mare', catun Dumitrachesti, sat. Matau

* Suprafața este determinată în planul de proiecție Stereo 70.



Date referitoare la teren

Crt	Categorie folosință	Intravilan	Suprafața (mp)	Tarla	Parcelă	Nr. topo	Observații / Referințe
1	neproductiv	NU	1.000	-	-	-	

Lungime Segmente

1) Valorile lungimilor segmentelor sunt obținute din proiecție în plan.

Punct început	X / Y	Punct sfârșit	X / Y	Lungime segment (** (m)
1	506.646,287 413.944,4	2	506.645,169 413.939,901	4.636
2	506.645,169 413.939,901	3	506.634,741 413.918,477	23.827
3	506.634,741 413.918,477	4	506.634,641 413.900,287	18.19
4	506.634,641 413.900,287	5	506.634,723 413.894,321	5.967
5	506.634,723 413.894,321	6	506.632,978 413.881,749	12.693

Punct început	X / Y	Punct sfârșit	X / Y	Lungime segment (** (m)
6	506.632,978 413.881,749	7	506.642,312 413.875,024	11.504
7	506.642,312 413.875,024	8	506.645,478 413.893,556	18.8
8	506.645,478 413.893,556	9	506.645,379 413.917,398	23.842
9	506.645,379 413.917,398	10	506.655,973 413.943,251	27.939
10	506.655,973 413.943,251	11	506.654,568 413.975,809	32.588
11	506.654,568 413.975,809	12	506.649,715 413.975,812	4.853
12	506.649,715 413.975,812	13	506.644,614 413.975,668	5.103
13	506.644,614 413.975,668	1	506.646,287 413.944,4	31.313

** Lungimile segmentelor sunt determinate în planul de proiecție Stereo 70 și sunt rotunjite la 1 milimetru.

*** Distanța dintre puncte este formată din segmente cumulate ce sunt mai mici decât valoarea 1 milimetru.

**DATE DESPRE IMOBILUL NR. 3108**

Oficiul de Cadastru și Publicitate Imobiliară ARGES
Biroul de Cadastru și Publicitate Imobiliară Campulung

A. Partea I. Descrierea imobilului

TEREN Extravilan

Adresa: Jud. Arges

Nr. Crt	Nr cadastral Nr. topografic	Suprafața* (mp)	Observații / Referințe
A1		14.206	Sector cadastral:35 Teren neimprejmut;

B. Partea II. Proprietari și acte

Inscrieri privitoare la dreptul de proprietate și alte drepturi reale		Referințe
/		
Act Administrativ nr. 4926, din 11/11/2024 emis de PRIMĂRIA COMUNEI MIOARELE;		
B1	Inscrierea posesiei, drept de PROPRIETATE, dobandit prin Lege, cota actuala 1/1, cota initiala 1/1 1) NEIDENTIFICAT NEIDENTIFICAT	A1
Act Normativ nr. 7, din 13/03/1996 emis de PARLAMENTUL ROMÂNIEI (art.13);		
B2	Se notează mențiunea de proprietar neidentificat	A1

C. Partea III. SARCINI .

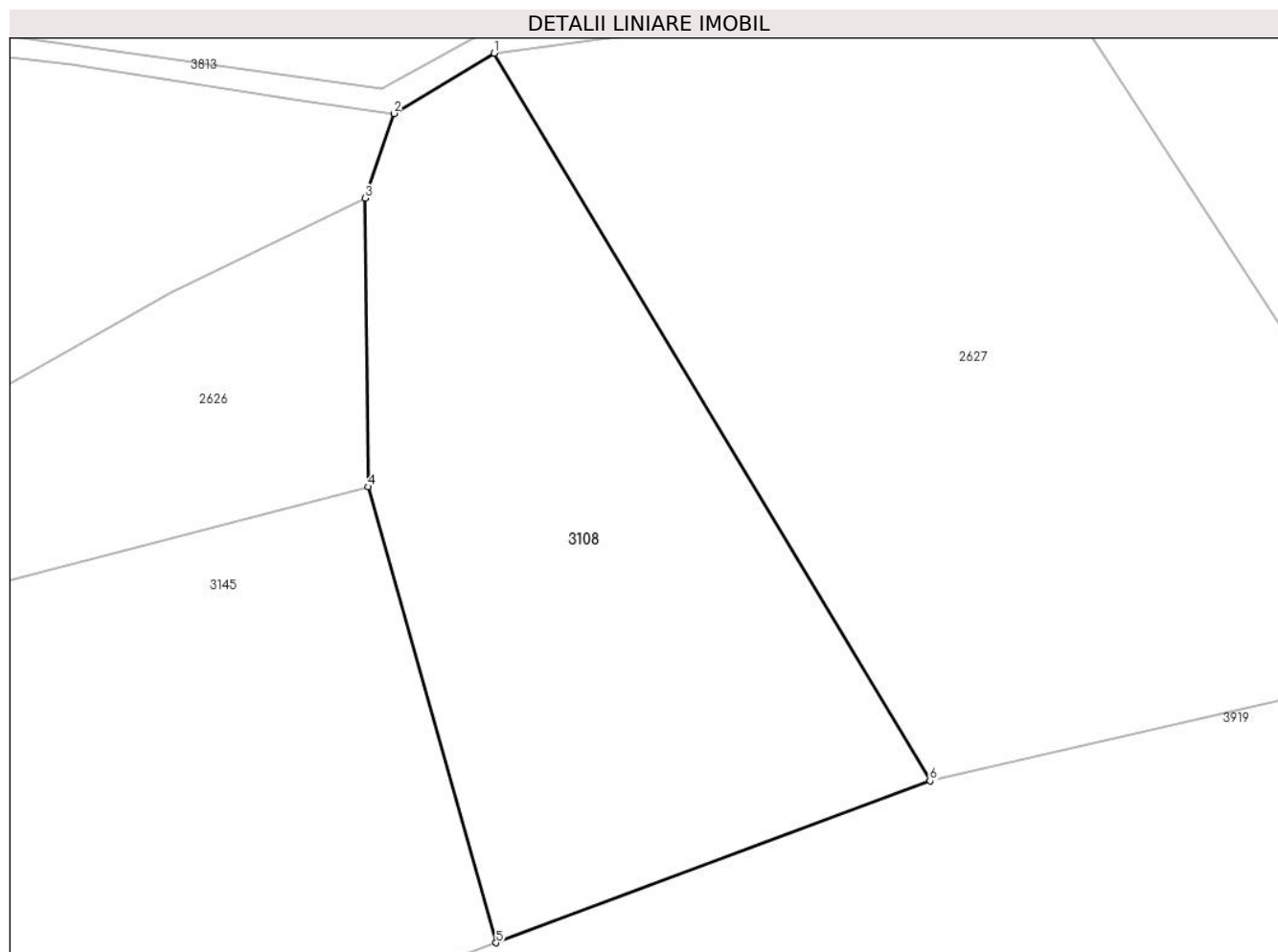
Inscrieri privind dezmembramintele dreptului de proprietate, drepturi reale de garanție și sarcini	Referințe
NU SUNT	

Anexa Nr. 1 La Partea I

Teren

Nr cadastral	Suprafața (mp)*	Observații / Referințe
	14.206	

* Suprafața este determinată în planul de proiecție Stereo 70.



Date referitoare la teren

Crt	Categorie folosință	Intravilan	Suprafața (mp)	Tarla	Parcelă	Nr. topo	Observații / Referințe
1	faneata	NU	14.206	-	-	-	

Lungime Segmente

1) Valorile lungimilor segmentelor sunt obținute din proiecție în plan.

Punct început	X / Y	Punct sfârșit	X / Y	Lungime segment (** (m)
1	511.774,442 413.568,965	2	511.751,485 413.555,175	26.78
2	511.751,485 413.555,175	3	511.744,97 413.535,83	20.413
3	511.744,97 413.535,83	4	511.745,66 413.469,86	65.974
4	511.745,66 413.469,86	5	511.774,854 413.365,637	108.235
5	511.774,854 413.365,637	6	511.874,114 413.402,648	105.936

Punct început	X / Y	Punct sfârșit	X / Y	Lungime segment (** (m)
6	511.874,114 413.402,648	1	511.774,442 413.568,965	193.896

** Lungimile segmentelor sunt determinate în planul de proiecție Stereo 70 și sunt rotunjite la 1 milimetru.

*** Distanța dintre puncte este formată din segmente cumulate ce sunt mai mici decât valoarea 1 milimetru.

**DATE DESPRE IMOBILUL NR. 3109**

Oficiul de Cadastru și Publicitate Imobiliară ARGES
Biroul de Cadastru și Publicitate Imobiliară Campulung

A. Partea I. Descrierea imobilului

TEREN Extravilan

Adresa: Jud. Arges

Nr. Crt	Nr cadastral Nr. topografic	Suprafața* (mp)	Observații / Referințe
A1		27.086	Sector cadastral:4 Teren neimprejmuit;

B. Partea II. Proprietari și acte

Inscrieri privitoare la dreptul de proprietate și alte drepturi reale		Referințe
/		
Act Administrativ nr. 4926, din 11/11/2024 emis de PRIMĂRIA COMUNEI MIOARELE;		
B1	Inscrierea posesiei, drept de PROPRIETATE, dobandit prin Lege, cota actuala 1/1, cota initiala 1/1 1) NEIDENTIFICAT NEIDENTIFICAT	A1
Act Normativ nr. 7, din 13/03/1996 emis de PARLAMENTUL ROMÂNIEI (art.13);		
B2	Se notează mențiunea de proprietar neidentificat	A1

C. Partea III. SARCINI .

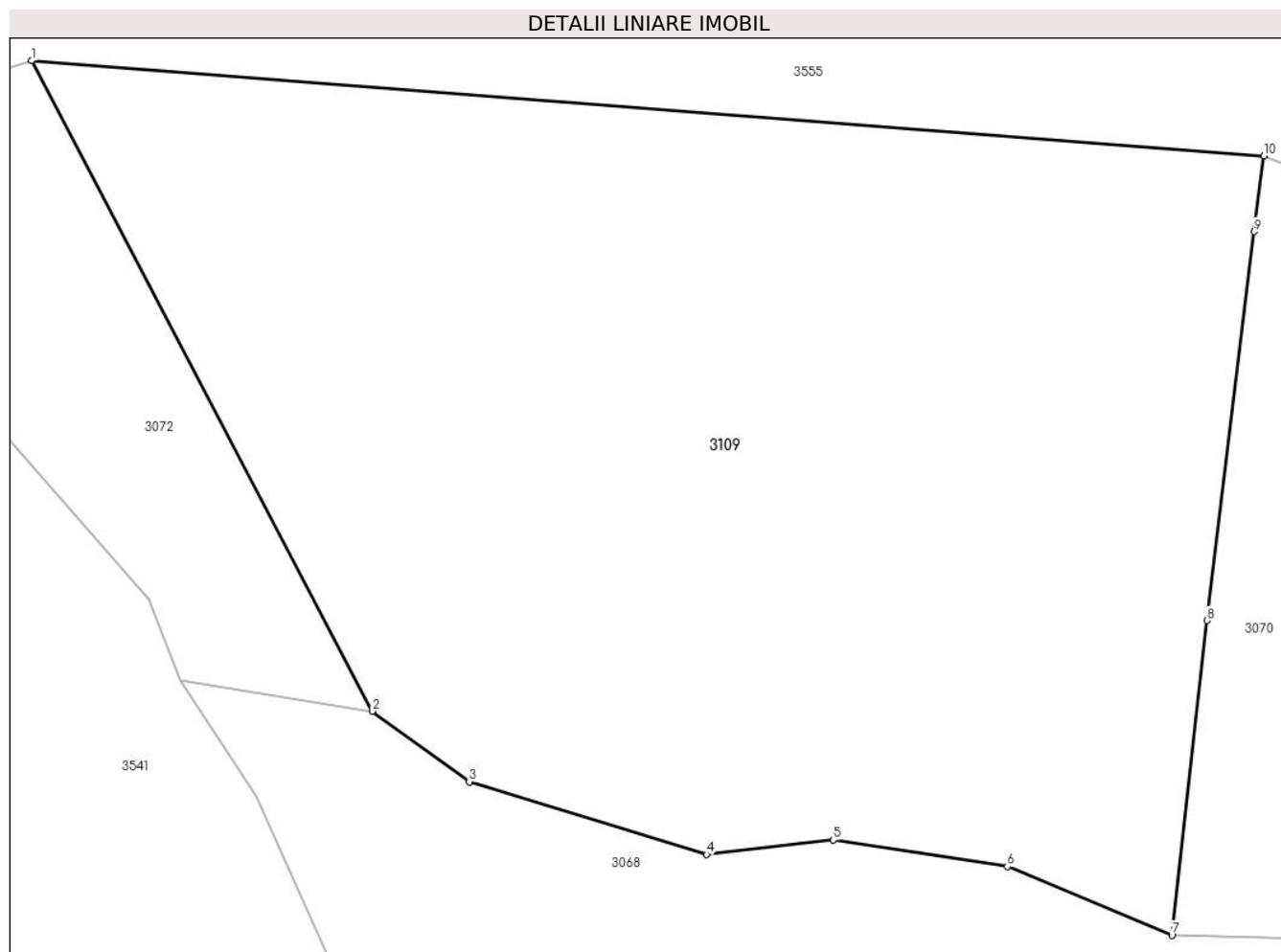
Inscrieri privind dezmembramintele dreptului de proprietate, drepturi reale de garanție și sarcini	Referințe
NU SUNT	

Anexa Nr. 1 La Partea I

Teren

Nr cadastral	Suprafața (mp)*	Observații / Referințe
	27.086	

* Suprafața este determinată în planul de proiecție Stereo 70.



Date referitoare la teren

Crt	Categorie folosință	Intra vilan	Suprafața (mp)	Tarla	Parcelă	Nr. topo	Observații / Referințe
1	faneata	NU	27.086	-	-	-	

Lungime Segmente

1) Valorile lungimilor segmentelor sunt obținute din proiecție în plan.

Punct început	X / Y	Punct sfârșit	X / Y	Lungime segment (** (m)
1	508.825,05 417.142,02	2	508.891,266 417.015,723	142.603
2	508.891,266 417.015,723	3	508.910,086 417.001,997	23.294
3	508.910,086 417.001,997	4	508.956,199 416.987,922	48.213
4	508.956,199 416.987,922	5	508.980,75 416.990,704	24.708
5	508.980,75 416.990,704	6	509.014,634 416.985,561	34.272

Punct început	X / Y	Punct sfârșit	X / Y	Lungime segment (** (m)
6	509.014,634 416.985,561	7	509.046,596 416.972,211	34.638
7	509.046,596 416.972,211	8	509.053,408 417.033,33	61.497
8	509.053,408 417.033,33	9	509.062,589 417.108,83	76.056
9	509.062,589 417.108,83	10	509.064,467 417.123,565	14.854
10	509.064,467 417.123,565	1	508.825,05 417.142,02	240.127

** Lungimile segmentelor sunt determinate în planul de proiecție Stereo 70 și sunt rotunjite la 1 milimetru.

*** Distanța dintre puncte este formată din segmente cumulate ce sunt mai mici decât valoarea 1 milimetru.

**DATE DESPRE IMOBILUL NR. 3110**

Oficiul de Cadastru și Publicitate Imobiliară ARGES
Biroul de Cadastru și Publicitate Imobiliară Campulung

A. Partea I. Descrierea imobilului

TEREN Extravilan

Adresa: Jud. Arges

Nr. Crt	Nr cadastral Nr. topografic	Suprafața* (mp)	Observații / Referințe
A1		51.971	Sector cadastral:4 Teren neimprejmuit;

B. Partea II. Proprietari și acte

Inscrieri privitoare la dreptul de proprietate și alte drepturi reale		Referințe
/		
Act Administrativ nr. 4926, din 11/11/2024 emis de PRIMĂRIA COMUNEI MIOARELE;		
B1	Inscrierea posesiei, drept de PROPRIETATE, dobandit prin Lege, cota actuala 1/1, cota initiala 1/1 1) NEIDENTIFICAT NEIDENTIFICAT	A1
Act Normativ nr. 7, din 13/03/1996 emis de PARLAMENTUL ROMÂNIEI (art.13);		
B2	Se notează mențiunea de proprietar neidentificat	A1

C. Partea III. SARCINI .

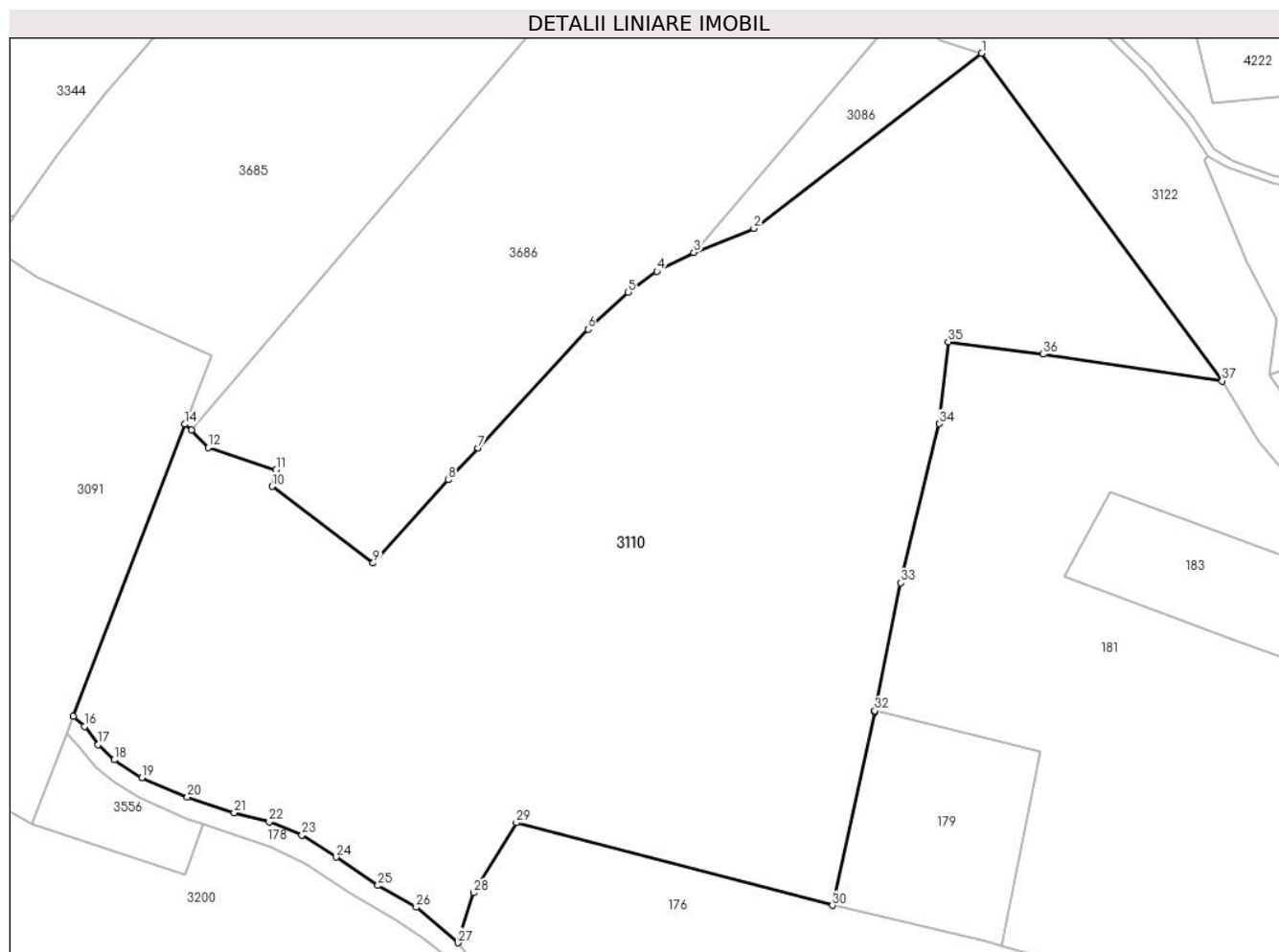
Inscrieri privind dezmembramintele dreptului de proprietate, drepturi reale de garanție și sarcini	Referințe
NU SUNT	

Anexa Nr. 1 La Partea I

Teren

Nr cadastral	Suprafața (mp)*	Observații / Referințe
	51.971	

* Suprafața este determinată în planul de proiecție Stereo 70.



Date referitoare la teren

Crt	Categorie folosință	Intravilan	Suprafața (mp)	Tarla	Parcelă	Nr. topo	Observații / Referințe
1	faneata	NU	51.971	-	-	-	

Lungime Segmente

1) Valorile lungimilor segmentelor sunt obținute din proiecție în plan.

Punct început	X / Y	Punct sfârșit	X / Y	Lungime segment (** (m)
1	509.837,023 417.368,545	2	509.758,287 417.307,969	99.342
3	509.737,481 417.299,724	4	509.724,686 417.293,184	14.37
5	509.714,816 417.285,902	6	509.700,904 417.273,154	18.869
7	509.662,893 417.232,161	8	509.652,62 417.221,107	15.091
9	509.626,598 417.192,374	10	509.591,595 417.218,859	43.894

Punct început	X / Y	Punct sfârșit	X / Y	Lungime segment (** (m)
2	509.758,287 417.307,969	3	509.737,481 417.299,724	22.38
4	509.724,686 417.293,184	5	509.714,816 417.285,902	12.266
6	509.700,904 417.273,154	7	509.662,893 417.232,161	55.904
8	509.652,62 417.221,107	9	509.626,598 417.192,374	38.765
10	509.591,595 417.218,859	11	509.593,006 417.224,619	5.93

Punct început	X / Y	Punct sfârșit	X / Y	Lungime segment (** (m)
11	509.593,006 417.224,619	12	509.569,638 417.232,244	24.581
13	509.563,662 417.238,241	14	509.561,548 417.240,363	2.995
15	509.522,916 417.139,476	16	509.526,773 417.135,927	5.241
17	509.531,508 417.129,633	18	509.537,058 417.124,364	7.653
19	509.546,583 417.118,249	20	509.562,361 417.111,523	17.152
21	509.578,563 417.106,121	22	509.590,641 417.102,901	12.5
23	509.601,965 417.098,306	24	509.613,852 417.090,732	14.095
25	509.628,262 417.080,921	26	509.641,434 417.073,418	15.159
27	509.655,828 417.061,15	28	509.661,274 417.078,465	18.151
29	509.676,079 417.102,643	30	509.785,38 417.074,04	112.982
31	509.799,94 417.140,79	32	509.800,049 417.141,331	0.552
33	509.808,985 417.185,596	34	509.822,303 417.240,518	56.514
35	509.825,449 417.268,804	36	509.858,169 417.264,555	32.995
37	509.920,124 417.255,286	1	509.837,023 417.368,545	140.476

Punct început	X / Y	Punct sfârșit	X / Y	Lungime segment (** (m)
12	509.569,638 417.232,244	13	509.563,662 417.238,241	8.466
14	509.561,548 417.240,363	15	509.522,916 417.139,476	108.031
16	509.526,773 417.135,927	17	509.531,508 417.129,633	7.876
18	509.537,058 417.124,364	19	509.546,583 417.118,249	11.319
20	509.562,361 417.111,523	21	509.578,563 417.106,121	17.079
22	509.590,641 417.102,901	23	509.601,965 417.098,306	12.221
24	509.613,852 417.090,732	25	509.628,262 417.080,921	17.433
26	509.641,434 417.073,418	27	509.655,828 417.061,15	18.913
28	509.661,274 417.078,465	29	509.676,079 417.102,643	28.351
30	509.785,38 417.074,04	31	509.799,94 417.140,79	68.32
32	509.800,049 417.141,331	33	509.808,985 417.185,596	45.158
34	509.822,303 417.240,518	35	509.825,449 417.268,804	28.46
36	509.858,169 417.264,555	37	509.920,124 417.255,286	62.645

** Lungimile segmentelor sunt determinate în planul de proiecție Stereo 70 și sunt rotunjite la 1 milimetru.

*** Distanța dintre puncte este formată din segmente cumulate ce sunt mai mici decât valoarea 1 milimetru.

**DATE DESPRE IMOBILUL NR. 3111**

Oficiul de Cadastru și Publicitate Imobiliară ARGES
Biroul de Cadastru și Publicitate Imobiliară Campulung

A. Partea I. Descrierea imobilului

TEREN Extravilan

Adresa: Jud. Arges

Nr. Crt	Nr cadastral Nr. topografic	Suprafața* (mp)	Observații / Referințe
A1		3.513	Sector cadastral:29 Teren neimprejmut;

B. Partea II. Proprietari și acte

Inscrieri privitoare la dreptul de proprietate și alte drepturi reale		Referințe
/		
Act Administrativ nr. 4926, din 11/11/2024 emis de PRIMĂRIA COMUNEI MIOARELE;		
B1	Inscrierea posesiei, drept de PROPRIETATE, dobandit prin Lege, cota actuala 1/1, cota initiala 1/1 1) NEIDENTIFICAT NEIDENTIFICAT	A1
Act Normativ nr. 7, din 13/03/1996 emis de PARLAMENTUL ROMÂNIEI (art.13);		
B2	Se notează mențiunea de proprietar neidentificat	A1

C. Partea III. SARCINI .

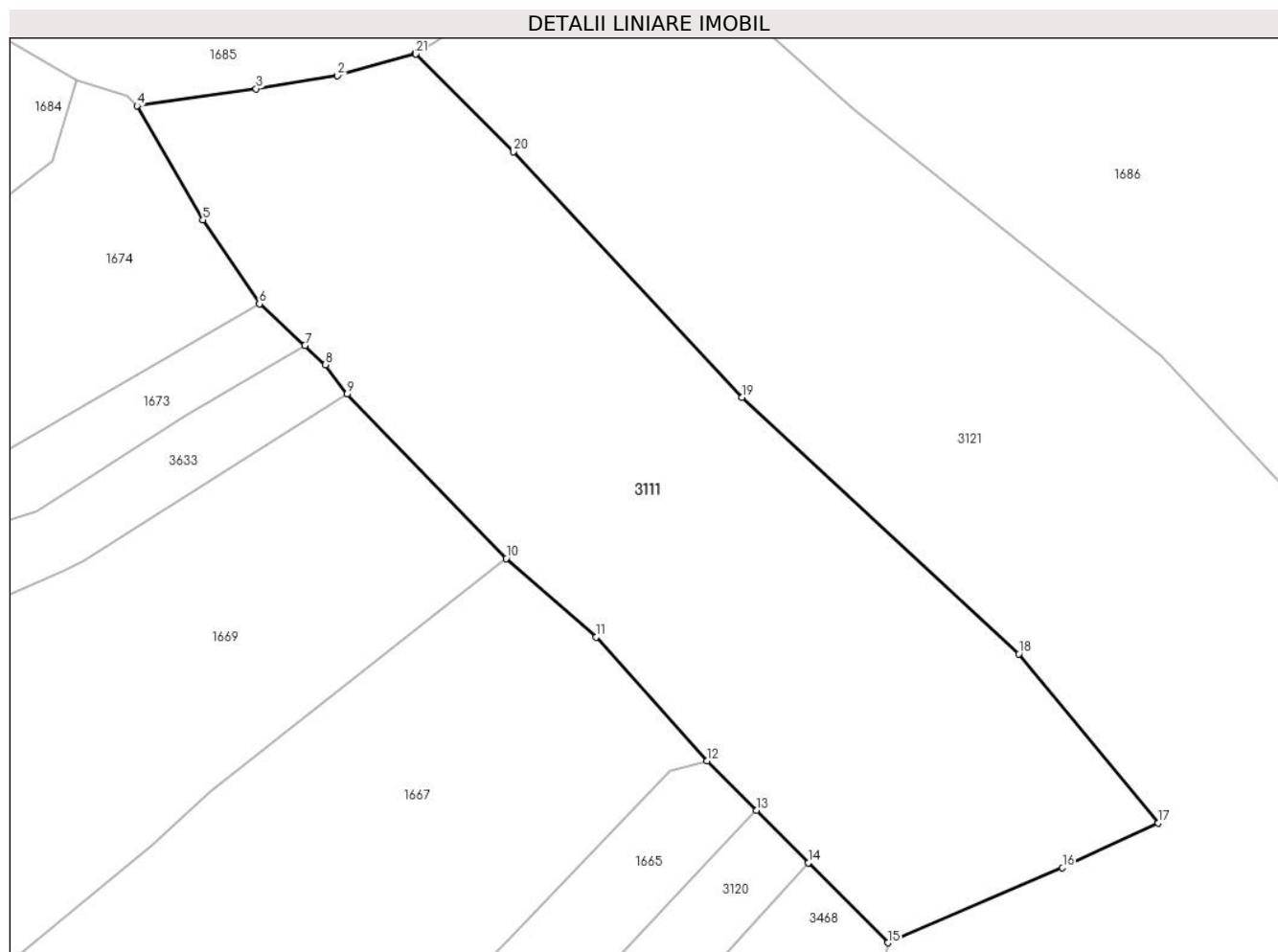
Inscrieri privind dezmembramintele dreptului de proprietate, drepturi reale de garanție și sarcini	Referințe
NU SUNT	

Anexa Nr. 1 La Partea I

Teren

Nr cadastral	Suprafața (mp)*	Observații / Referințe
	3.513	

* Suprafața este determinată în planul de proiecție Stereo 70.



Date referitoare la teren

Crt	Categorie folosință	Intravilan	Suprafața (mp)	Tarla	Parcelă	Nr. topo	Observații / Referințe
1	faneata	NU	3.513	-	-	-	

Lungime Segmente

1) Valorile lungimilor segmentelor sunt obținute din proiecție în plan.

Punct început	X / Y	Punct sfârșit	X / Y	Lungime segment (** (m)
1	506.970,643 414.347,133	2	506.962,422 414.344,76	8.557
3	506.953,775 414.343,368	4	506.941,105 414.341,558	12.799
5	506.948,102 414.329,447	6	506.954,118 414.320,515	10.769
7	506.958,963 414.316,115	8	506.961,137 414.314,046	3.001
9	506.963,454 414.310,949	10	506.980,335 414.293,501	24.278

Punct început	X / Y	Punct sfârșit	X / Y	Lungime segment (** (m)
2	506.962,422 414.344,76	3	506.953,775 414.343,368	8.758
4	506.941,105 414.341,558	5	506.948,102 414.329,447	13.987
6	506.954,118 414.320,515	7	506.958,963 414.316,115	6.545
8	506.961,137 414.314,046	9	506.963,454 414.310,949	3.868
10	506.980,335 414.293,501	11	506.989,896 414.285,143	12.699

Punct început	X / Y	Punct sfârșit	X / Y	Lungime segment (** (m)
11	506.989,896 414.285,143	12	507.001,697 414.272,009	17.657
13	507.006,931 414.266,743	14	507.012,441 414.261,201	7.815
15	507.020,887 414.252,703	16	507.039,442 414.260,66	20.189
17	507.049,633 414.265,421	18	507.034,797 414.283,38	23.294
19	507.005,391 414.310,621	20	506.981,119 414.336,682	35.613
21	506.970,73 414.347,046	1	506.970,643 414.347,133	0.123

Punct început	X / Y	Punct sfârșit	X / Y	Lungime segment (** (m)
12	507.001,697 414.272,009	13	507.006,931 414.266,743	7.425
14	507.012,441 414.261,201	15	507.020,887 414.252,703	11.981
16	507.039,442 414.260,66	17	507.049,633 414.265,421	11.248
18	507.034,797 414.283,38	19	507.005,391 414.310,621	40.085
20	506.981,119 414.336,682	21	506.970,73 414.347,046	14.675

** Lungimile segmentelor sunt determinate în planul de proiecție Stereo 70 și sunt rotunjite la 1 milimetru.

*** Distanța dintre puncte este formată din segmente cumulate ce sunt mai mici decât valoarea 1 milimetru.

**DATE DESPRE IMOBILUL NR. 3112**

Oficiul de Cadastru și Publicitate Imobiliară ARGES
Biroul de Cadastru și Publicitate Imobiliară Campulung

A. Partea I. Descrierea imobilului

TEREN Extravilan

Adresa: Jud. Arges, sat Cocenesti, Punct Stroieasca

Nr. Crt	Nr cadastral Nr. topografic	Suprafața* (mp)	Observații / Referințe
A1	81717	5.635	Sector cadastral:29 Teren imprejmuit;

B. Partea II. Proprietari și acte

Inscrieri privitoare la dreptul de proprietate și alte drepturi reale		Referințe
19611 / 13/09/2022		
Act Notarial nr. 3608, din 12/09/2022 emis de Simion Aurelia Maria;		
B1	Intabulare, drept de PROPRIETATE- bun comun, dobandit prin Conventie, cota actuala 1/1, cota initiala 1/1 1) TAMAS ION-SILVIU 2) TAMAS MĂDĂLINA-CRISTINA, soti	A1

C. Partea III. SARCINI .

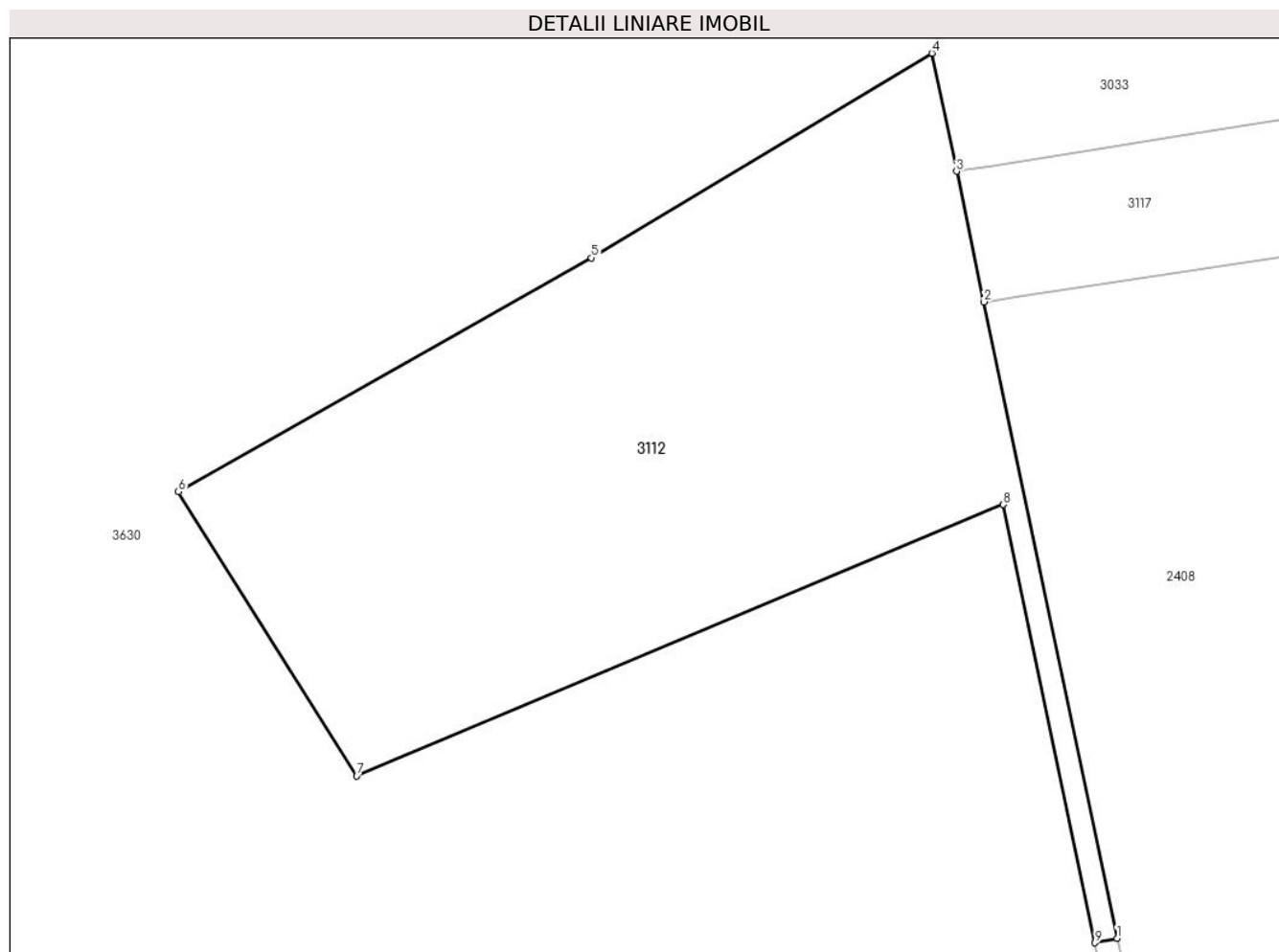
Inscrieri privind dezmembramintele dreptului de proprietate, drepturi reale de garanție și sarcini	Referințe
NU SUNT	

Anexa Nr. 1 La Partea I

Teren

Nr cadastral	Suprafața (mp)*	Observații / Referințe
81717	5.635	

* Suprafața este determinată în planul de proiecție Stereo 70.



Date referitoare la teren

Crt	Categorie folosință	Intra vilan	Suprafața (mp)	Tarla	Parcelă	Nr. topo	Observații / Referințe
1	faneata	NU	5.635	-	-	-	

Lungime Segmente

1) Valorile lungimilor segmentelor sunt obținute din proiecție în plan.

Punct început	X / Y	Punct sfârșit	X / Y	Lungime segment (** (m)
1	508.867,137 414.748,121	2	508.849,314 414.833,278	87.002
2	508.849,314 414.833,278	3	508.845,653 414.850,768	17.869
3	508.845,653 414.850,768	4	508.842,349 414.866,555	16.129
4	508.842,349 414.866,555	5	508.796,76 414.839,174	53.18
5	508.796,76 414.839,174	6	508.741,449 414.807,866	63.557

Punct început	X / Y	Punct sfârșit	X / Y	Lungime segment (** (m)
6	508.741,449 414.807,866	7	508.765,316 414.769,859	44.879
7	508.765,316 414.769,859	8	508.851,925 414.806,157	93.908
8	508.851,925 414.806,157	9	508.864,201 414.747,506	59.922
9	508.864,201 414.747,506	1	508.867,137 414.748,121	3.0

** Lungimile segmentelor sunt determinate în planul de proiecție Stereo 70 și sunt rotunjite la 1 milimetru.

*** Distanța dintre puncte este formată din segmente cumulate ce sunt mai mici decât valoarea 1 milimetru.

**DATE DESPRE IMOBILUL NR. 3113**

Oficiul de Cadastru și Publicitate Imobiliară ARGES
Biroul de Cadastru și Publicitate Imobiliară Campulung

A. Partea I. Descrierea imobilului

TEREN Extravilan

Adresa: Jud. Arges

Nr. Crt	Nr cadastral Nr. topografic	Suprafața* (mp)	Observații / Referințe
A1		16.486	Sector cadastral:4 Teren neimprejmuit;

B. Partea II. Proprietari și acte

Inscrieri privitoare la dreptul de proprietate și alte drepturi reale		Referințe
/		
Act Administrativ nr. 4926, din 11/11/2024 emis de PRIMĂRIA COMUNEI MIOARELE;		
B1	Inscrierea posesiei, drept de PROPRIETATE, dobandit prin Lege, cota actuala 1/1, cota initiala 1/1 1) NEIDENTIFICAT NEIDENTIFICAT	A1
Act Normativ nr. 7, din 13/03/1996 emis de PARLAMENTUL ROMÂNIEI (art.13);		
B2	Se notează mențiunea de proprietar neidentificat	A1

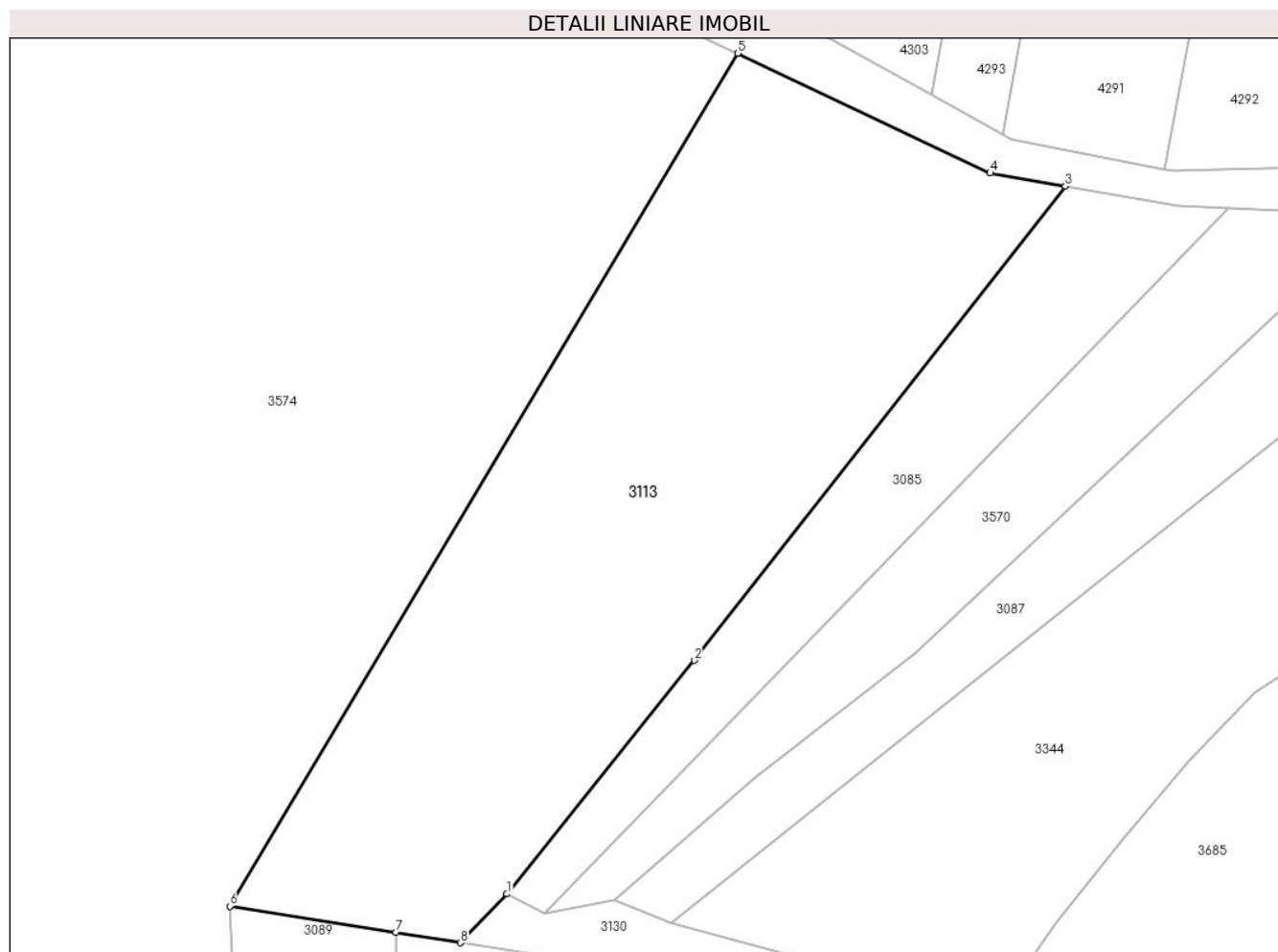
C. Partea III. SARCINI .

Inscrieri privind dezmembramintele dreptului de proprietate, drepturi reale de garanție și sarcini	Referințe
NU SUNT	

Teren

Nr cadastral	Suprafața (mp)*	Observații / Referințe
	16.486	

* Suprafața este determinată în planul de proiecție Stereo 70.



Date referitoare la teren

Crt	Categorie folosință	Intra vilan	Suprafața (mp)	Tarla	Parcelă	Nr. topo	Observații / Referințe
1	faneata	NU	16.486	-	-	-	

Lungime Segmente

1) Valorile lungimilor segmentelor sunt obținute din proiecție în plan.

Punct început	X / Y	Punct sfârșit	X / Y	Lungime segment (** (m)
1	509.382,269 417.340,444	2	509.428,269 417.397,876	73.583
2	509.428,269 417.397,876	3	509.519,588 417.514,415	148.056
3	509.519,588 417.514,415	4	509.501,092 417.517,623	18.772
4	509.501,092 417.517,623	5	509.439,02 417.547,084	68.709
5	509.439,02 417.547,084	6	509.314,104 417.337,451	244.029

Punct început	X / Y	Punct sfârșit	X / Y	Lungime segment (** (m)
6	509.314,104 417.337,451	7	509.354,902 417.330,982	41.308
7	509.354,902 417.330,982	8	509.370,831 417.328,456	16.128
8	509.370,831 417.328,456	1	509.382,269 417.340,444	16.569

** Lungimile segmentelor sunt determinate în planul de proiecție Stereo 70 și sunt rotunjite la 1 milimetru.

*** Distanța dintre puncte este formată din segmente cumulate ce sunt mai mici decât valoarea 1 milimetru.

**DATE DESPRE IMOBILUL NR. 3114**

Oficiul de Cadastru și Publicitate Imobiliară ARGES
Biroul de Cadastru și Publicitate Imobiliară Campulung

A. Partea I. Descrierea imobilului

TEREN Necunoscut

Adresa: Loc. Matau, Jud. Arges

Nr. Crt	Nr cadastral Nr. topografic	Suprafața* (mp)	Observații / Referințe
A1		1.775	Sector cadastral:29 Teren imprejmuit;

B. Partea II. Proprietari și acte

Inscrieri privitoare la dreptul de proprietate și alte drepturi reale		Referințe
/		
Act Administrativ nr. 4926, din 11/11/2024 emis de PRIMĂRIA COMUNEI MIOARELE;		
B1	Inscrierea posesiei, drept de PROPRIETATE, dobandit prin Lege, cota actuala 1/1, cota initiala 1/1 1) NEIDENTIFICAT NEIDENTIFICAT	A1
Act Normativ nr. 7, din 13/03/1996 emis de PARLAMENTUL ROMÂNIEI (art.13);		
B2	Se notează mențiunea de proprietar neidentificat	A1

C. Partea III. SARCINI .

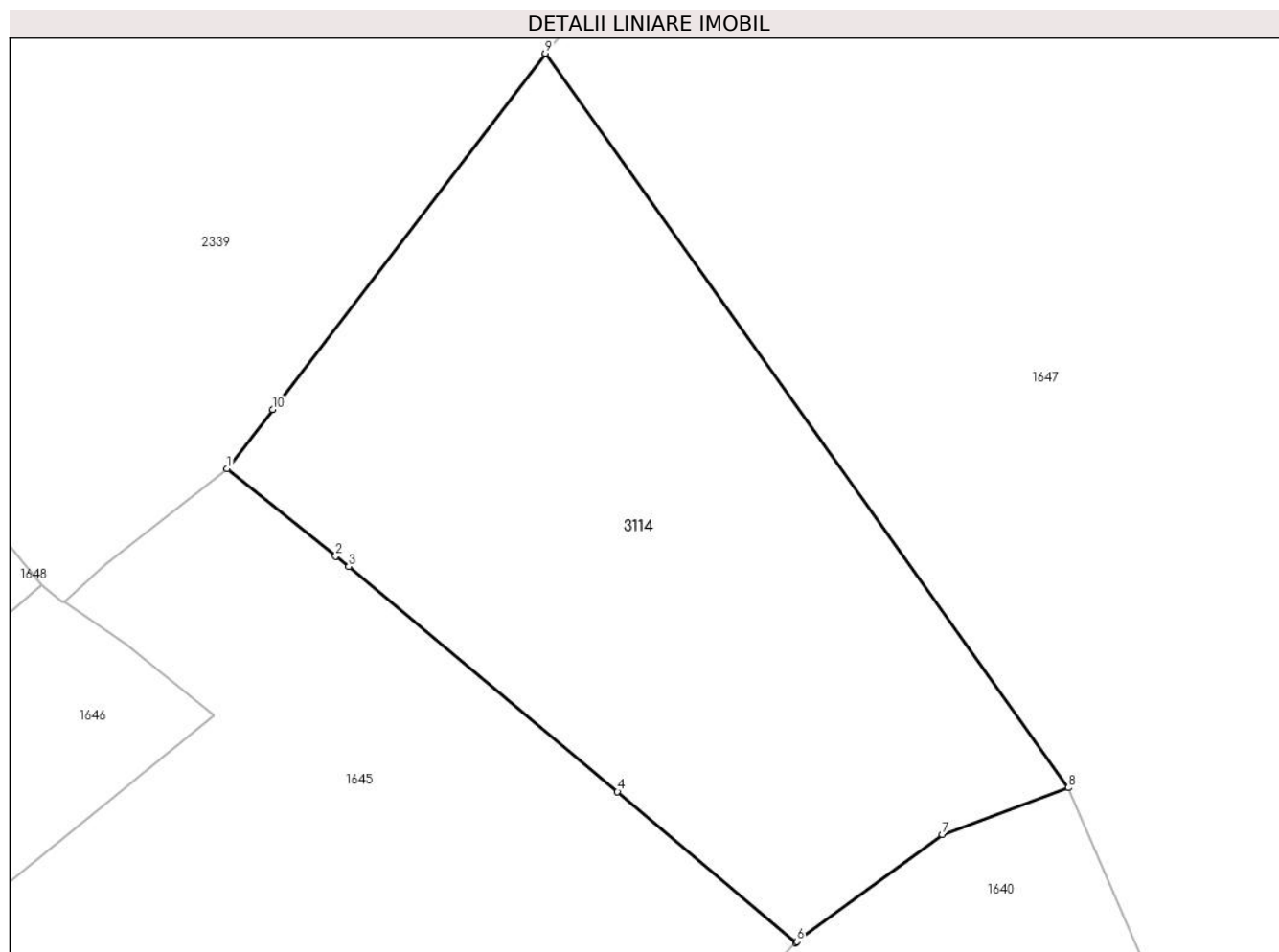
Inscrieri privind dezmembramintele dreptului de proprietate, drepturi reale de garanție și sarcini	Referințe
NU SUNT	

Anexa Nr. 1 La Partea I

Teren

Nr cadastral	Suprafața (mp)*	Observații / Referințe
	1.775	

* Suprafața este determinată în planul de proiecție Stereo 70.



Date referitoare la teren

Crt	Categorie folosință	Intra vilan	Suprafața (mp)	Tarla	Parcelă	Nr. topo	Observații / Referințe
1	faneata	DA	28	-	-	-	
2	faneata	NU	1.747	-	-	-	

Lungime Segmente

1) Valorile lungimilor segmentelor sunt obținute din proiecție în plan.

Punct început	X / Y	Punct sfârșit	X / Y	Lungime segment (** (m)
1	507.066,726 414.070,796	2	507.074,702 414.064,394	10.228
2	507.074,702 414.064,394	3	507.075,66 414.063,625	1.228
3	507.075,66 414.063,625	4	507.095,39 414.047,102	25.735
4	507.095,39 414.047,102	5	507.108,459 414.036,016	17.138

Punct început	X / Y	Punct sfârșit	X / Y	Lungime segment (** (m)
5	507.108,459 414.036,016	6	507.108,569 414.036,11	0.145
6	507.108,569 414.036,11	7	507.119,246 414.043,963	13.254
7	507.119,246 414.043,963	8	507.128,487 414.047,393	9.857
8	507.128,487 414.047,393	9	507.090,091 414.101,291	66.176
9	507.090,091 414.101,291	10	507.070,061 414.075,148	32.934
10	507.070,061 414.075,148	1	507.066,726 414.070,796	5.483

** Lungimile segmentelor sunt determinate în planul de proiecție Stereo 70 și sunt rotunjite la 1 milimetru.

*** Distanța dintre puncte este formată din segmente cumulate ce sunt mai mici decât valoarea 1 milimetru.

**DATE DESPRE IMOBILUL NR. 3115**

Oficiul de Cadastru și Publicitate Imobiliară ARGES
Biroul de Cadastru și Publicitate Imobiliară Campulung

A. Partea I. Descrierea imobilului

TEREN Extravilan

Adresa: Jud. Arges

Nr. Crt	Nr cadastral Nr. topografic	Suprafața* (mp)	Observații / Referințe
A1		950	Sector cadastral:29 Teren neimprejmuit;

B. Partea II. Proprietari și acte

Inscrieri privitoare la dreptul de proprietate și alte drepturi reale		Referințe
/		
Act Administrativ nr. 4926, din 11/11/2024 emis de PRIMĂRIA COMUNEI MIOARELE;		
B1	Inscrierea posesiei, drept de PROPRIETATE, dobandit prin Lege, cota actuala 1/1, cota initiala 1/1 1) NEIDENTIFICAT NEIDENTIFICAT	A1
Act Normativ nr. 7, din 13/03/1996 emis de PARLAMENTUL ROMÂNIEI (art.13);		
B2	Se notează mențiunea de proprietar neidentificat	A1

C. Partea III. SARCINI .

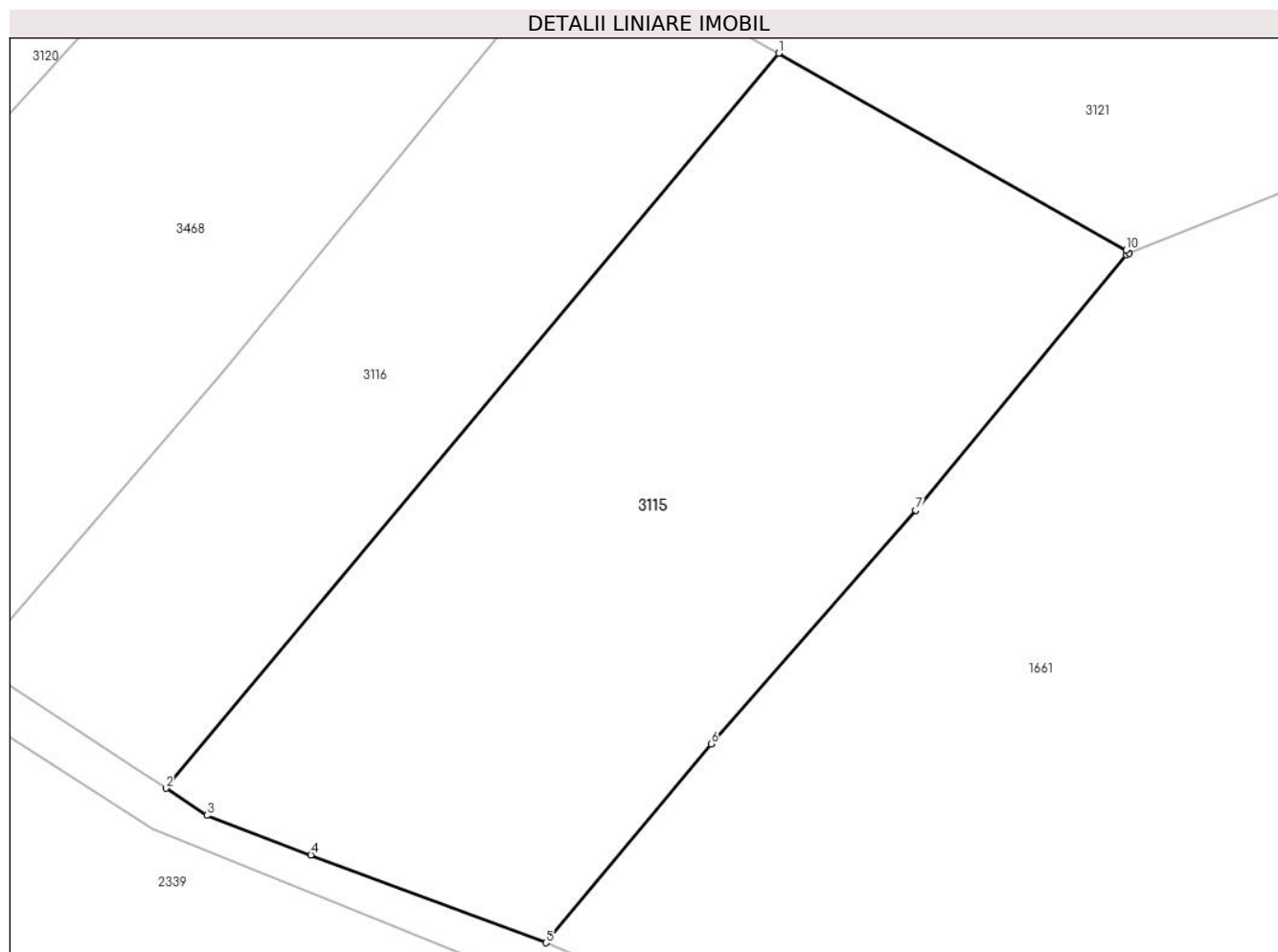
Inscrieri privind dezmembramintele dreptului de proprietate, drepturi reale de garanție și sarcini	Referințe
NU SUNT	

Anexa Nr. 1 La Partea I

Teren

Nr cadastral	Suprafața (mp)*	Observații / Referințe
	950	

* Suprafața este determinată în planul de proiecție Stereo 70.



Date referitoare la teren

Crt	Categorie folosință	Intravilan	Suprafața (mp)	Tarla	Parcelă	Nr. topo	Observații / Referințe
1	faneata	NU	950	-	-	-	

Lungime Segmente

1) Valorile lungimilor segmentelor sunt obținute din proiecție în plan.

Punct început	X / Y	Punct sfârșit	X / Y	Lungime segment (** (m)
1	507.030,125 414.240,868	2	506.998,997 414.203,555	48.592
2	506.998,997 414.203,555	3	507.001,078 414.202,186	2.491
3	507.001,078 414.202,186	4	507.006,364 414.200,177	5.655
4	507.006,364 414.200,177	5	507.018,295 414.195,717	12.737
5	507.018,295 414.195,717	6	507.026,689 414.205,818	13.134

Punct început	X / Y	Punct sfârșit	X / Y	Lungime segment (** (m)
6	507.026,689 414.205,818	7	507.037,075 414.217,668	15.757
7	507.037,075 414.217,668	8	507.047,776 414.230,639	16.815
8	507.047,776 414.230,639	9	507.047,942 414.230,706	0.179
9	507.047,942 414.230,706	10	507.047,784 414.230,871	0.228
10	507.047,784 414.230,871	1	507.030,125 414.240,868	20.292

** Lungimile segmentelor sunt determinate în planul de proiecție Stereo 70 și sunt rotunjite la 1 milimetru.

*** Distanța dintre puncte este formată din segmente cumulate ce sunt mai mici decât valoarea 1 milimetru.

**DATE DESPRE IMOBILUL NR. 3116**

Oficiul de Cadastru și Publicitate Imobiliară ARGES
Biroul de Cadastru și Publicitate Imobiliară Campulung

A. Partea I. Descrierea imobilului

TEREN Extravilan

Adresa: Jud. Arges, pct Tarina

Nr. Crt	Nr cadastral Nr. topografic	Suprafața* (mp)	Observații / Referințe
A1	81171	552	Sector cadastral:29 Teren imprejmuit; suprafata din acte de 5000 formata din patru amplasamente

B. Partea II. Proprietari și acte

Inscrieri privitoare la dreptul de proprietate și alte drepturi reale		Referințe
8746 / 21/05/2019		
Act Notarial nr. 1222, din 10/05/2019 emis de Simion Aurelia Maria;		
B2	Intabulare, drept de PROPRIETATE-bun propriu, dobandit prin Conventie, cota actuala 1/1, cota initiala 1/1 1) CRETU PETRE	A1
10744 / 19/05/2022		
Act Administrativ nr. 179/205/2022, din 17/05/2022 emis de JUDECATORIA CAMPULUNG;		
B3	la solicitarea Instantei se noteaza litigiul aflat pe rolul Judecatoriei Campulung in dosar nr. 179/205/2022 avand ca obiect partaj succesoral, iesire din indiviziune privind pe reclamanta Cretu Filica si paratii: Cretu Robert Valentin, Arsu Laurentiu	A1

C. Partea III. SARCINI .

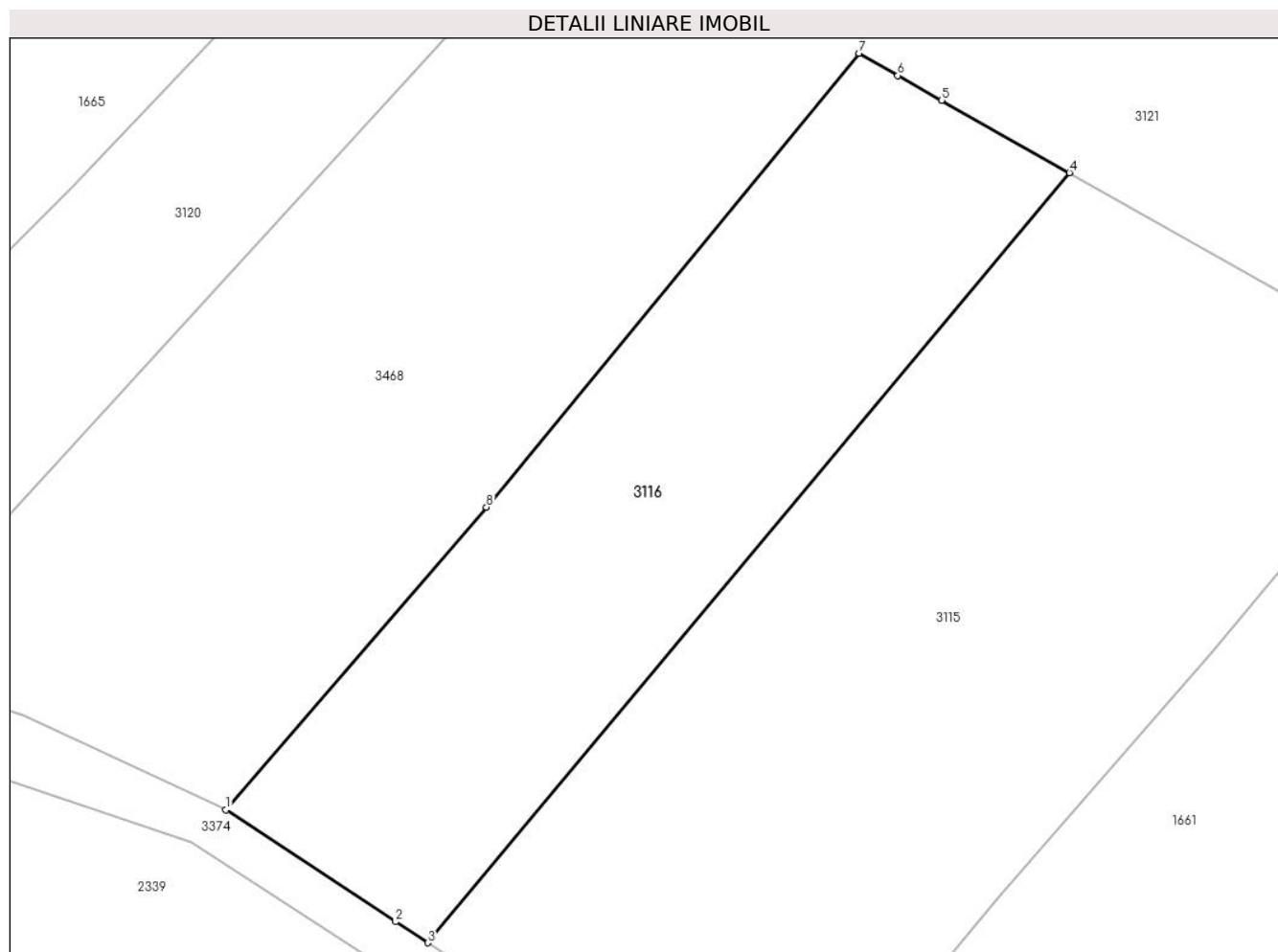
Inscrieri privind dezmembramintele dreptului de proprietate, drepturi reale de garanție și sarcini	Referințe
NU SUNT	

Anexa Nr. 1 La Partea I

Teren

Nr cadastral	Suprafața (mp)*	Observații / Referințe
81171	552	suprafata din acte de 5000 formata din patru amplasamente

* Suprafața este determinată în planul de proiecție Stereo 70.



Date referitoare la teren

Crt	Categorie folosință	Intra vilan	Suprafața (mp)	Tarla	Parcelă	Nr. topo	Observații / Referințe
1	faneata	NU	552	-	-	-	

Lungime Segmente

1) Valorile lungimilor segmentelor sunt obținute din proiecție în plan.

Punct început	X / Y	Punct sfârșit	X / Y	Lungime segment (** (m)
1	506.989,213 414.209,992	2	506.997,451 414.204,572	9.861
2	506.997,451 414.204,572	3	506.998,997 414.203,555	1.851
3	506.998,997 414.203,555	4	507.030,125 414.240,868	48.592
4	507.030,125 414.240,868	5	507.023,924 414.244,379	7.126
5	507.023,924 414.244,379	6	507.021,804 414.245,579	2.436

Punct început	X / Y	Punct sfârşit	X / Y	Lungime segment (** (m)
6	507.021,804 414.245,579	7	507.019,905 414.246,654	2.182
7	507.019,905 414.246,654	8	507.001,846 414.224,663	28.456
8	507.001,846 414.224,663	1	506.989,213 414.209,992	19.361

** Lungimile segmentelor sunt determinate în planul de proiecție Stereo 70 și sunt rotunjite la 1 milimetru.

*** Distanța dintre puncte este formată din segmente cumulate ce sunt mai mici decât valoarea 1 milimetru.

**DATE DESPRE IMOBILUL NR. 3117**

Oficiul de Cadastru și Publicitate Imobiliară ARGES
Biroul de Cadastru și Publicitate Imobiliară Campulung

A. Partea I. Descrierea imobilului

TEREN Extravilan

Adresa: Jud. Arges, Punctul,,La Stroiasca"

Nr. Crt	Nr cadastral Nr. topografic	Suprafața* (mp)	Observații / Referințe
A1	80572	Din acte: 13.638 Masurata: 13.716	Sector cadastral:29 Teren imprejmuit;

B. Partea II. Proprietari și acte

Inscrieri privitoare la dreptul de proprietate și alte drepturi reale		Referințe
4457 / 26/03/2018		
Act Notarial nr. 449, din 23/03/2018 emis de Tuluca Filoftea (act notarial nr 450 din 23.03.2018, emis de Tuluca Filoftea);		
B2	Intabulare, drept de PROPRIETATE, dobandit prin Conventie, cota actuala 1/2, cota initiala 1/1 1) IOSIF MIRELA- ERMINA	A1
5956 / 16/03/2022		
Act Notarial nr. 42, din 15/03/2022 emis de Zipisi Cornelia;		
B4	Intabulare, drept de PROPRIETATE- bun propriu, dobandit prin Succesiune, cota actuala 1/8, cota initiala 1/8 1) IOSIF MIRELA- ERMINA	A1
B5	Intabulare, drept de PROPRIETATE- bun propriu, dobandit prin Succesiune, cota actuala 3/8, cota initiala 3/8 1) IOSIF NICOLAE	A1

C. Partea III. SARCINI .

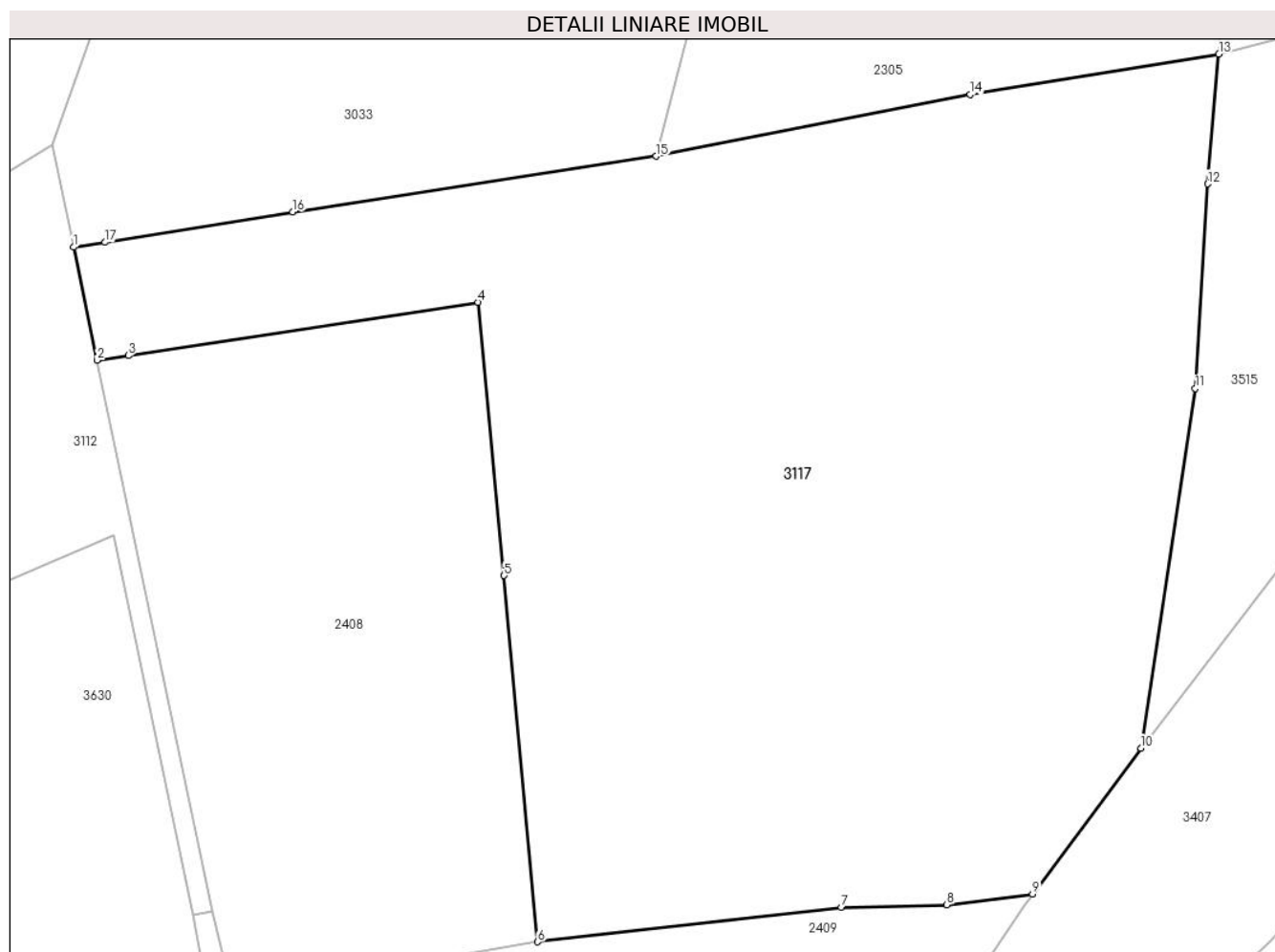
Inscrieri privind dezmembramintele dreptului de proprietate, drepturi reale de garanție și sarcini	Referințe
NU SUNT	

Anexa Nr. 1 La Partea I

Teren

Nr cadastral	Suprafața (mp)*	Observații / Referințe
80572	Din acte: 13.638 Masurata: 13.716	

* Suprafața este determinată în planul de proiecție Stereo 70.



Date referitoare la teren

Crt	Categorie folosință	Intravilan	Suprafața (mp)	Tarla	Parcelă	Nr. topo	Observații / Referințe
1	faneata	NU	13.716	-	-	-	

Lungime Segmente

1) Valorile lungimilor segmentelor sunt obținute din proiecție în plan.

Punct început	X / Y	Punct sfârșit	X / Y	Lungime segment (** (m)
1	508.845,653 414.850,768	2	508.849,314 414.833,278	17.869
2	508.849,314 414.833,278	3	508.854,143 414.834,012	4.884
3	508.854,143 414.834,012	4	508.908,279 414.842,237	54.757
4	508.908,279 414.842,237	5	508.912,279 414.799,998	42.428

Punct început	X / Y	Punct sfârșit	X / Y	Lungime segment (** (m)
5	508.912,279 414.799,998	6	508.917,499 414.743,381	56.857
6	508.917,499 414.743,381	7	508.964,473 414.748,703	47.275
7	508.964,473 414.748,703	8	508.980,822 414.749,115	16.354
8	508.980,822 414.749,115	9	508.994,061 414.750,78	13.343
9	508.994,061 414.750,78	10	509.010,82 414.773,31	28.08
10	509.010,82 414.773,31	11	509.019,253 414.828,935	56.261
11	509.019,253 414.828,935	12	509.021,196 414.860,546	31.671
12	509.021,196 414.860,546	13	509.022,89 414.880,613	20.138
13	509.022,89 414.880,613	14	508.984,426 414.874,363	38.968
14	508.984,426 414.874,363	15	508.935,818 414.864,825	49.535
15	508.935,818 414.864,825	16	508.879,597 414.856,205	56.878
16	508.879,597 414.856,205	17	508.850,559 414.851,516	29.414
17	508.850,559 414.851,516	1	508.845,653 414.850,768	4.963

** Lungimile segmentelor sunt determinate în planul de proiecție Stereo 70 și sunt rotunjite la 1 milimetru.

*** Distanța dintre puncte este formată din segmente cumulate ce sunt mai mici decât valoarea 1 milimetru.

**DATE DESPRE IMOBILUL NR. 3118**

Oficiul de Cadastru și Publicitate Imobiliară ARGES
Biroul de Cadastru și Publicitate Imobiliară Campulung

A. Partea I. Descrierea imobilului

TEREN Extravilan

Adresa: Jud. Arges, Punct "Peste gîrlă"

Nr. Crt	Nr cadastral Nr. topografic	Suprafața* (mp)	Observații / Referințe
A1	81616	Din acte: 8.002 Masurata: 8.008	Sector cadastral:33 Teren împrejmuit; Parțial împrejmuit.

B. Partea II. Proprietari și acte

Inscrieri privitoare la dreptul de proprietate și alte drepturi reale		Referințe
1897 / 26/01/2022		
Act Notarial nr. 171, din 14/09/2021 emis de Birou Individual Notarial Ionescu Cornelia (act administrativ nr 394 din 26.01.2022, emis de Primaria comunei Boteni;act administrativ nr 295 din 21.01.2022, emis de Primaria comunei Mioarele;act notarial nr 1207 din 25.04.1996, emis de Biroul Notarului Public Ionescu Cornelia;act administrativ nr 294 din 21.01.2022, emis de Primaria comunei Mioarele);		
B1	Intabulare, drept de PROPRIETATE-bun propriu, dobandit prin Succesiune, cota actuala 1/2, cota initiala 1/2 1) NAGY STELUȚA	A1
B2	Intabulare, drept de PROPRIETATE-bun propriu, dobandit prin Conventie, cota actuala 1/2, cota initiala 1/2 1) STROIE MARIA , vaduva	A1

C. Partea III. SARCINI .

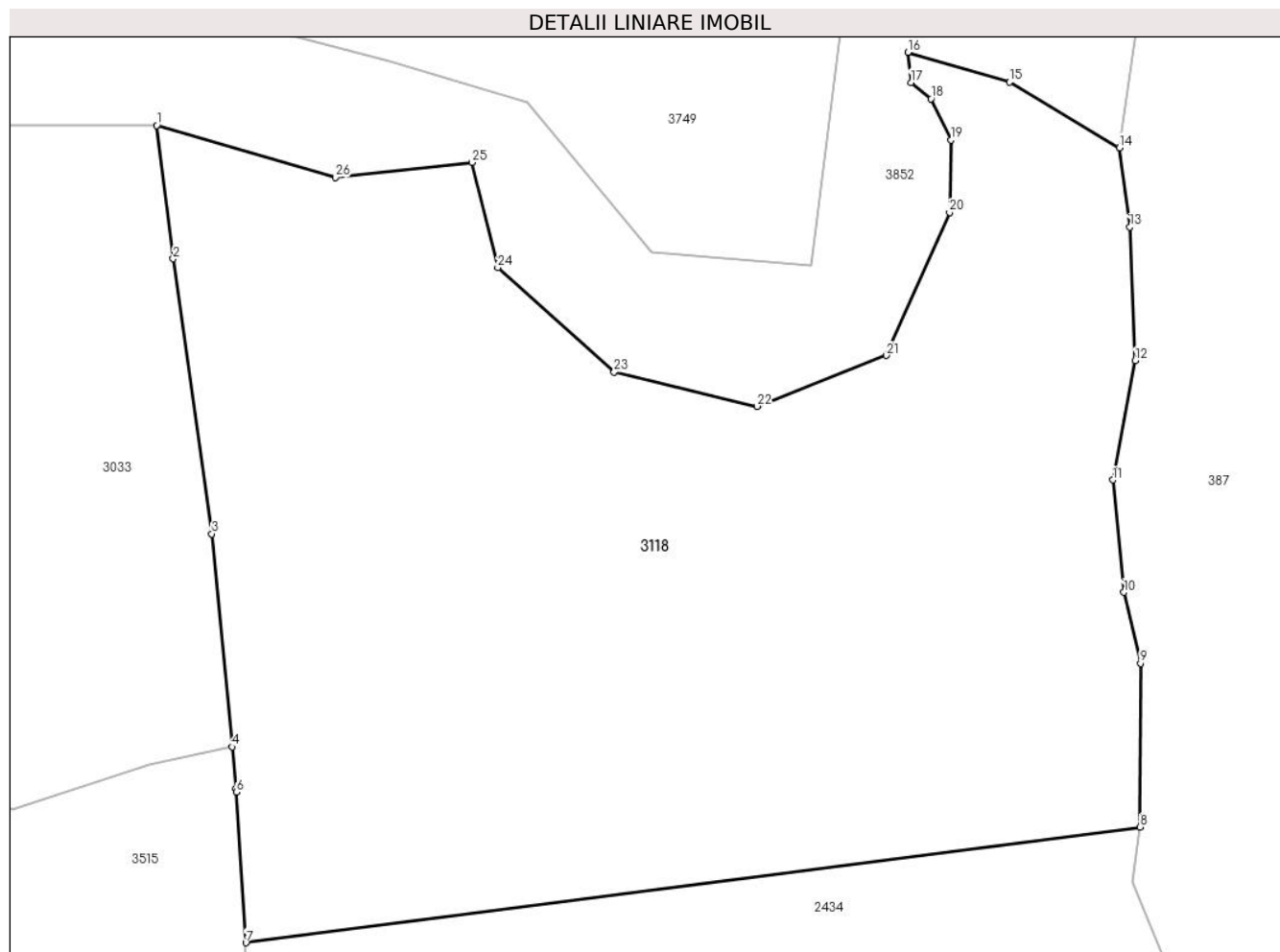
Inscrieri privind dezmembramintele dreptului de proprietate, drepturi reale de garanție și sarcini	Referințe
NU SUNT	

Anexa Nr. 1 La Partea I

Teren

Nr cadastral	Suprafața (mp)*	Observații / Referințe
81616	Din acte: 8.002 Masurata: 8.008	Parțial împrejmuit.

* Suprafața este determinată în planul de proiecție Stereo 70.



Date referitoare la teren

Crt	Categorie folosință	Intravilan	Suprafața (mp)	Tarla	Parcelă	Nr. topo	Observații / Referințe
1	pasune	NU	3.107	-	-	-	
2	faneata	NU	4.210	-	-	-	
3	pășuni (P) - pășuni împădurite	NU	691	-	-	-	

Lungime Segmente

1) Valorile lungimilor segmentelor sunt obținute din proiecție în plan.

Punct început	X / Y	Punct sfârșit	X / Y	Lungime segment (** (m)
1	509.269,43 415.052,186	2	509.271,339 415.036,696	15.607
3	509.275,825 415.004,72	4	509.278,187 414.979,966	24.866
5	509.278,651 414.975,098	6	509.278,69 414.974,693	0.407

Punct început	X / Y	Punct sfârșit	X / Y	Lungime segment (** (m)
2	509.271,339 415.036,696	3	509.275,825 415.004,72	32.289
4	509.278,187 414.979,966	5	509.278,651 414.975,098	4.89
6	509.278,69 414.974,693	7	509.279,789 414.957,203	17.524

Punct început	X / Y	Punct sfârșit	X / Y	Lungime segment (** (m)	Punct început	X / Y	Punct sfârșit	X / Y	Lungime segment (** (m)
7	509.279,789 414.957,203	8	509.383,709 414.970,657	104.787	8	509.383,709 414.970,657	9	509.383,776 414.989,664	19.007
9	509.383,776 414.989,664	10	509.381,825 414.997,933	8.496	10	509.381,825 414.997,933	11	509.380,554 415.010,98	13.109
11	509.380,554 415.010,98	12	509.383,155 415.024,853	14.115	12	509.383,155 415.024,853	13	509.382,522 415.040,38	15.54
13	509.382,522 415.040,38	14	509.381,315 415.049,583	9.282	14	509.381,315 415.049,583	15	509.368,548 415.057,216	14.875
15	509.368,548 415.057,216	16	509.356,745 415.060,672	12.299	16	509.356,745 415.060,672	17	509.357,072 415.057,182	3.505
17	509.357,072 415.057,182	18	509.359,427 415.055,279	3.028	18	509.359,427 415.055,279	19	509.361,724 415.050,473	5.327
19	509.361,724 415.050,473	20	509.361,566 415.042,083	8.391	20	509.361,566 415.042,083	21	509.354,245 415.025,45	18.173
21	509.354,245 415.025,45	22	509.339,172 415.019,541	16.19	22	509.339,172 415.019,541	23	509.322,586 415.023,519	17.056
23	509.322,586 415.023,519	24	509.309,054 415.035,665	18.184	24	509.309,054 415.035,665	25	509.306,078 415.047,891	12.583
25	509.306,078 415.047,891	26	509.290,169 415.046,127	16.006	26	509.290,169 415.046,127	1	509.269,43 415.052,186	21.606

** Lungimile segmentelor sunt determinate în planul de proiecție Stereo 70 și sunt rotunjite la 1 milimetru.

*** Distanța dintre puncte este formată din segmente cumulate ce sunt mai mici decât valoarea 1 milimetru.

**DATE DESPRE IMOBILUL NR. 3119**

Oficiul de Cadastru și Publicitate Imobiliară ARGES
Biroul de Cadastru și Publicitate Imobiliară Campulung

A. Partea I. Descrierea imobilului

TEREN Extravilan

Adresa: Jud. Arges

Nr. Crt	Nr cadastral Nr. topografic	Suprafața* (mp)	Observații / Referințe
A1		27.581	Sector cadastral:23 Teren neimprejmit;

B. Partea II. Proprietari și acte

Inscrieri privitoare la dreptul de proprietate și alte drepturi reale		Referințe
/		
Act Administrativ nr. 4926, din 11/11/2024 emis de PRIMĂRIA COMUNEI MIOARELE;		
B1	Inscrierea posesiei, drept de PROPRIETATE, dobandit prin Lege, cota actuala 1/1, cota initiala 1/1 1) NEIDENTIFICAT NEIDENTIFICAT	A1
Act Normativ nr. 7, din 13/03/1996 emis de PARLAMENTUL ROMÂNIEI (art.13);		
B2	Se notează mențiunea de proprietar neidentificat	A1

C. Partea III. SARCINI .

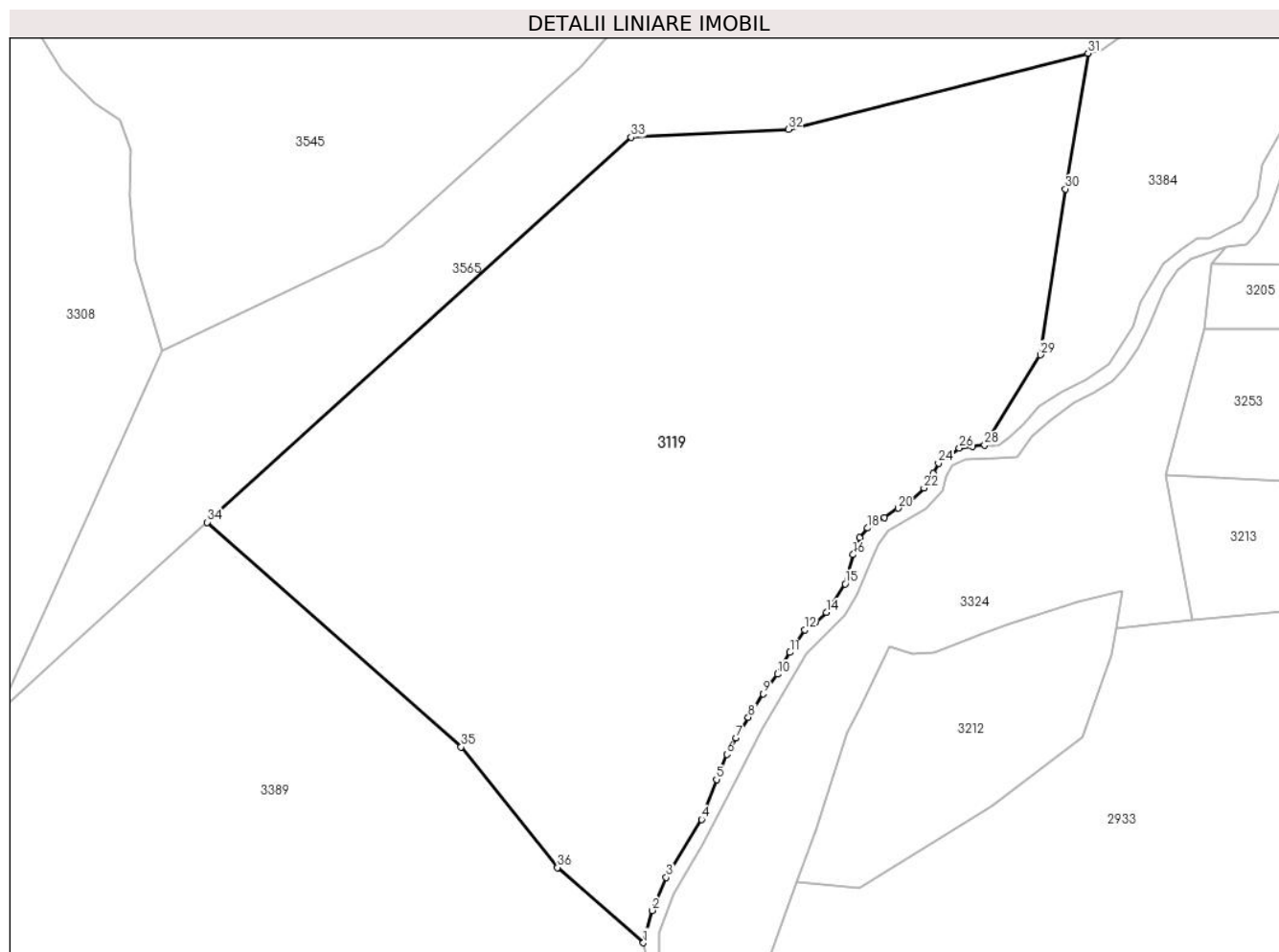
Inscrieri privind dezmembramintele dreptului de proprietate, drepturi reale de garanție și sarcini	Referințe
NU SUNT	

Anexa Nr. 1 La Partea I

Teren

Nr cadastral	Suprafața (mp)*	Observații / Referințe
	27.581	

* Suprafața este determinată în planul de proiecție Stereo 70.



Date referitoare la teren

Crt	Categorie folosință	Intra vilan	Suprafața (mp)	Tarla	Parcelă	Nr. topo	Observații / Referințe
1	livada	NU	27.581	-	-	-	

Lungime Segmente

1) Valorile lungimilor segmentelor sunt obținute din proiecție în plan.

Punct început	X / Y	Punct sfârșit	X / Y	Lungime segment (** (m)
1	505.296,765 414.080,509	2	505.299,079 414.089,242	9.034
3	505.302,96 414.098,125	4	505.312,515 414.113,8	18.358
5	505.316,508 414.124,587	6	505.319,27 414.131,379	7.332
7	505.321,771 414.135,82	8	505.325,093 414.141,382	6.479
9	505.329,123 414.147,726	10	505.333,005 414.153,026	6.57

Punct început	X / Y	Punct sfârșit	X / Y	Lungime segment (** (m)
2	505.299,079 414.089,242	3	505.302,96 414.098,125	9.694
4	505.312,515 414.113,8	5	505.316,508 414.124,587	11.502
6	505.319,27 414.131,379	7	505.321,771 414.135,82	5.097
8	505.325,093 414.141,382	9	505.329,123 414.147,726	7.516
10	505.333,005 414.153,026	11	505.336,364 414.158,886	6.754

Punct început	X / Y	Punct sfârșit	X / Y	Lungime segment (** (m)
11	505.336,364 414.158,886	12	505.340,283 414.165,006	7.267
13	505.343,343 414.167,097	14	505.346,217 414.169,709	3.884
15	505.351,293 414.177,36	16	505.353,457 414.185,272	8.203
17	505.355,137 414.189,826	18	505.357,339 414.192,476	3.445
19	505.361,892 414.195,237	20	505.365,55 414.197,813	4.474
21	505.368,648 414.199,567	22	505.372,566 414.203,262	5.386
23	505.374,992 414.207,255	24	505.376,485 414.209,98	3.107
25	505.379,844 414.212,331	26	505.382,121 414.214,048	2.852
27	505.385,629 414.214,57	28	505.388,988 414.214,906	3.376
29	505.403,993 414.239,204	30	505.410,812 414.284,019	45.331
31	505.416,863 414.320,64	32	505.336,0 414.300,08	83.436
33	505.293,44 414.298,0	34	505.178,981 414.194,044	154.621
35	505.247,556 414.133,393	36	505.273,547 414.100,825	41.668

Punct început	X / Y	Punct sfârșit	X / Y	Lungime segment (** (m)
12	505.340,283 414.165,006	13	505.343,343 414.167,097	3.706
14	505.346,217 414.169,709	15	505.351,293 414.177,36	9.182
16	505.353,457 414.185,272	17	505.355,137 414.189,826	4.854
18	505.357,339 414.192,476	19	505.361,892 414.195,237	5.325
20	505.365,55 414.197,813	21	505.368,648 414.199,567	3.56
22	505.372,566 414.203,262	23	505.374,992 414.207,255	4.672
24	505.376,485 414.209,98	25	505.379,844 414.212,331	4.1
26	505.382,121 414.214,048	27	505.385,629 414.214,57	3.547
28	505.388,988 414.214,906	29	505.403,993 414.239,204	28.558
30	505.410,812 414.284,019	31	505.416,863 414.320,64	37.118
32	505.336,0 414.300,08	33	505.293,44 414.298,0	42.611
34	505.178,981 414.194,044	35	505.247,556 414.133,393	91.548
36	505.273,547 414.100,825	1	505.296,765 414.080,509	30.852

** Lungimile segmentelor sunt determinate în planul de proiecție Stereo 70 și sunt rotunjite la 1 milimetru.

*** Distanța dintre puncte este formată din segmente cumulate ce sunt mai mici decât valoarea 1 milimetru.

**DATE DESPRE IMOBILUL NR. 3120**

Oficiul de Cadastru și Publicitate Imobiliară ARGES
Biroul de Cadastru și Publicitate Imobiliară Campulung

A. Partea I. Descrierea imobilului

TEREN Extravilan

Adresa: Jud. Arges

Nr. Crt	Nr cadastral Nr. topografic	Suprafața* (mp)	Observații / Referințe
A1		532	Sector cadastral:29 Teren neimprejmut;

B. Partea II. Proprietari și acte

Inscrieri privitoare la dreptul de proprietate și alte drepturi reale		Referințe
/		
Act Administrativ nr. 4926, din 11/11/2024 emis de PRIMĂRIA COMUNEI MIOARELE;		
B1	Inscrierea posesiei, drept de PROPRIETATE, dobandit prin Lege, cota actuala 1/1, cota initiala 1/1 1) NEIDENTIFICAT NEIDENTIFICAT	A1
Act Normativ nr. 7, din 13/03/1996 emis de PARLAMENTUL ROMÂNIEI (art.13);		
B2	Se notează mențiunea de proprietar neidentificat	A1

C. Partea III. SARCINI .

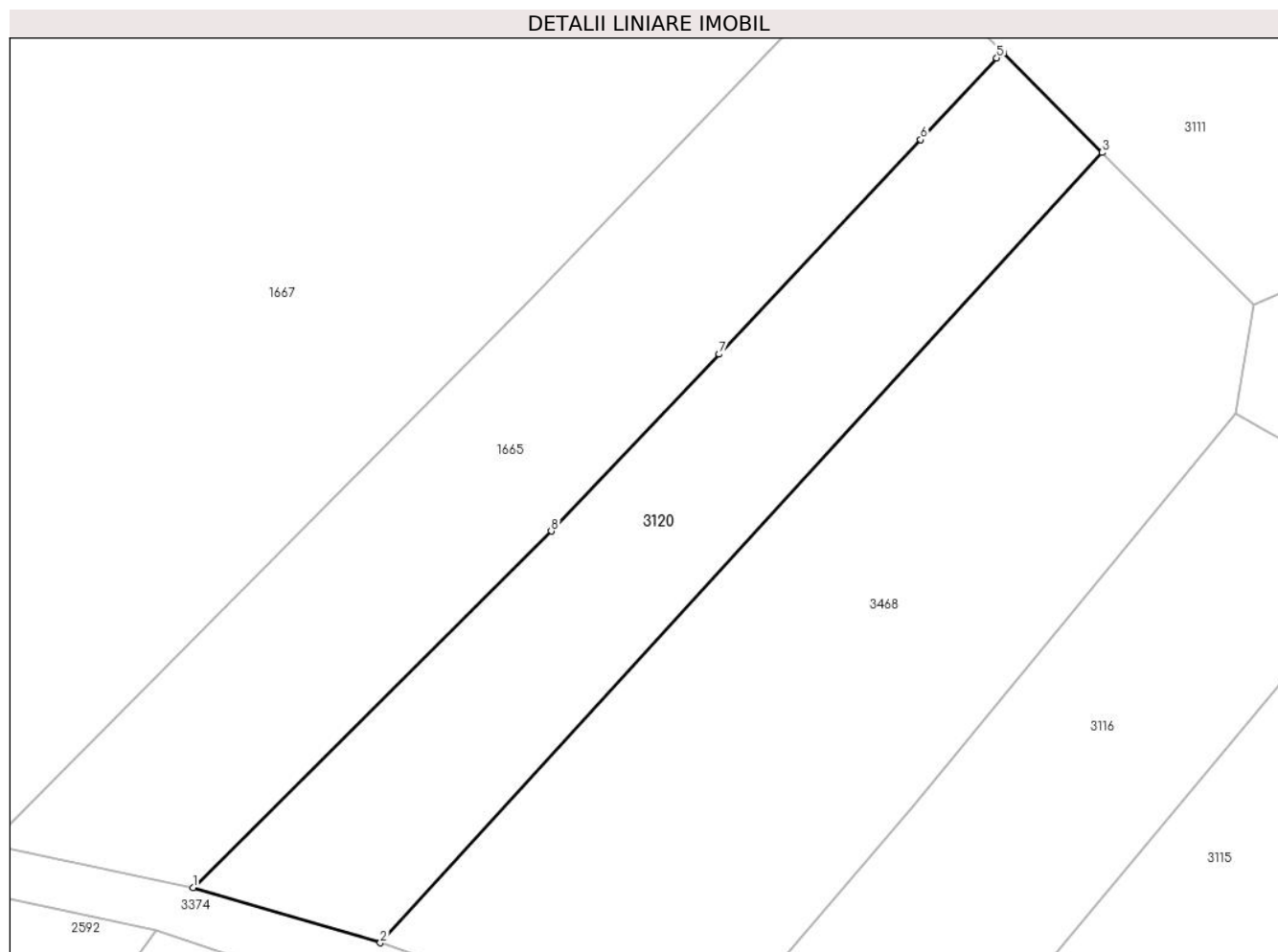
Inscrieri privind dezmembramintele dreptului de proprietate, drepturi reale de garanție și sarcini	Referințe
NU SUNT	

Anexa Nr. 1 La Partea I

Teren

Nr cadastral	Suprafața (mp)*	Observații / Referințe
	532	

* Suprafața este determinată în planul de proiecție Stereo 70.



Date referitoare la teren

Crt	Categorie folosință	Intra vilan	Suprafața (mp)	Tarla	Parcelă	Nr. topo	Observații / Referințe
1	faneata	NU	532	-	-	-	

Lungime Segmente

1) Valorile lungimilor segmentelor sunt obținute din proiecție în plan.

Punct început	X / Y	Punct sfârșit	X / Y	Lungime segment (** (m)
1	506.961,652 414.220,178	2	506.972,113 414.217,091	10.907
2	506.972,113 414.217,091	3	507.012,441 414.261,201	59.767
3	507.012,441 414.261,201	4	507.006,931 414.266,743	7.815
4	507.006,931 414.266,743	5	507.006,541 414.266,482	0.469
5	507.006,541 414.266,482	6	507.002,302 414.261,92	6.227

Punct început	X / Y	Punct sfârșit	X / Y	Lungime segment (** (m)
6	507.002,302 414.261,92	7	506.991,043 414.249,944	16.437
7	506.991,043 414.249,944	8	506.981,667 414.240,068	13.618
8	506.981,667 414.240,068	1	506.961,652 414.220,178	28.217

** Lungimile segmentelor sunt determinate în planul de proiecție Stereo 70 și sunt rotunjite la 1 milimetru.

*** Distanța dintre puncte este formată din segmente cumulate ce sunt mai mici decât valoarea 1 milimetru.

**DATE DESPRE IMOBILUL NR. 3121**

Oficiul de Cadastru și Publicitate Imobiliară ARGES
Biroul de Cadastru și Publicitate Imobiliară Campulung

A. Partea I. Descrierea imobilului

TEREN Extravilan

Adresa: Jud. Arges

Nr. Crt	Nr cadastral Nr. topografic	Suprafața* (mp)	Observații / Referințe
A1		7.173	Sector cadastral:29 Teren neimprejmuit;

B. Partea II. Proprietari și acte

Inscrieri privitoare la dreptul de proprietate și alte drepturi reale		Referințe
/		
Act Administrativ nr. 4926, din 11/11/2024 emis de PRIMĂRIA COMUNEI MIOARELE;		
B1	Inscrierea posesiei, drept de PROPRIETATE, dobandit prin Lege, cota actuala 1/1, cota initiala 1/1 1) NEIDENTIFICAT NEIDENTIFICAT	A1
Act Normativ nr. 7, din 13/03/1996 emis de PARLAMENTUL ROMÂNIEI (art.13);		
B2	Se notează mențiunea de proprietar neidentificat	A1

C. Partea III. SARCINI .

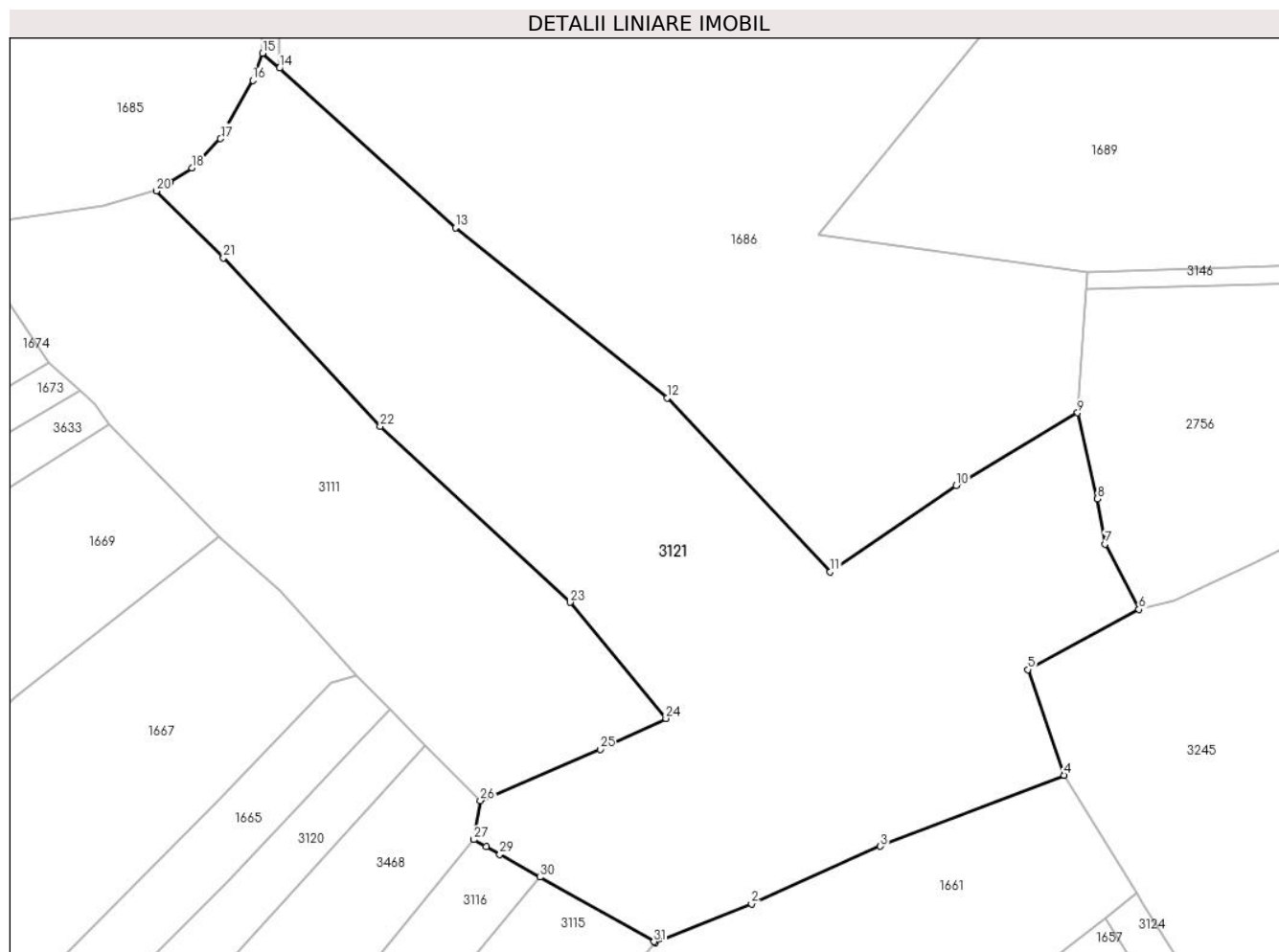
Inscrieri privind dezmembramintele dreptului de proprietate, drepturi reale de garanție și sarcini	Referințe
NU SUNT	

Anexa Nr. 1 La Partea I

Teren

Nr cadastral	Suprafața (mp)*	Observații / Referințe
	7.173	

* Suprafața este determinată în planul de proiecție Stereo 70.



Date referitoare la teren

Crt	Categorie folosință	Intravilan	Suprafața (mp)	Tarla	Parcelă	Nr. topo	Observații / Referințe
1	faneata	NU	7.173	-	-	-	

Lungime Segmente

1) Valorile lungimilor segmentelor sunt obținute din proiecție în plan.

Punct început	X / Y	Punct sfârșit	X / Y	Lungime segment (** (m)
1	507.047,942 414.230,706	2	507.062,873 414.236,725	16.099
3	507.082,847 414.245,631	4	507.111,301 414.256,639	30.509
5	507.105,671 414.272,973	6	507.122,889 414.282,286	19.575
7	507.117,665 414.292,42	8	507.116,47 414.299,395	7.077
9	507.113,388 414.312,729	10	507.094,592 414.301,459	21.916

Punct început	X / Y	Punct sfârșit	X / Y	Lungime segment (** (m)
2	507.062,873 414.236,725	3	507.082,847 414.245,631	21.87
4	507.111,301 414.256,639	5	507.105,671 414.272,973	17.277
6	507.122,889 414.282,286	7	507.117,665 414.292,42	11.401
8	507.116,47 414.299,395	9	507.113,388 414.312,729	13.686
10	507.094,592 414.301,459	11	507.075,061 414.288,106	23.659

Punct început	X / Y	Punct sfârșit	X / Y	Lungime segment (** (m))
11	507.075,061 414.288,106	12	507.049,837 414.315,036	36.898
13	507.017,032 414.341,348	14	506.989,815 414.366,053	36.757
15	506.987,159 414.368,352	16	506.985,649 414.364,173	4.443
17	506.980,672 414.355,144	18	506.976,225 414.350,621	6.343
19	506.972,889 414.348,409	20	506.970,73 414.347,046	2.553
21	506.981,119 414.336,682	22	507.005,391 414.310,621	35.613
23	507.034,797 414.283,38	24	507.049,633 414.265,421	23.294
25	507.039,442 414.260,66	26	507.020,887 414.252,703	20.189
27	507.019,905 414.246,654	28	507.021,804 414.245,579	2.182
29	507.023,924 414.244,379	30	507.030,125 414.240,868	7.126
31	507.047,784 414.230,871	1	507.047,942 414.230,706	0.228

Punct început	X / Y	Punct sfârșit	X / Y	Lungime segment (** (m))
12	507.049,837 414.315,036	13	507.017,032 414.341,348	42.053
14	506.989,815 414.366,053	15	506.987,159 414.368,352	3.513
16	506.985,649 414.364,173	17	506.980,672 414.355,144	10.31
18	506.976,225 414.350,621	19	506.972,889 414.348,409	4.003
20	506.970,73 414.347,046	21	506.981,119 414.336,682	14.675
22	507.005,391 414.310,621	23	507.034,797 414.283,38	40.085
24	507.049,633 414.265,421	25	507.039,442 414.260,66	11.248
26	507.020,887 414.252,703	27	507.019,905 414.246,654	6.128
28	507.021,804 414.245,579	29	507.023,924 414.244,379	2.436
30	507.030,125 414.240,868	31	507.047,784 414.230,871	20.292

** Lungimile segmentelor sunt determinate în planul de proiecție Stereo 70 și sunt rotunjite la 1 milimetru.

*** Distanța dintre puncte este formată din segmente cumulate ce sunt mai mici decât valoarea 1 milimetru.

**DATE DESPRE IMOBILUL NR. 3122**

Oficiul de Cadastru și Publicitate Imobiliară ARGES
Biroul de Cadastru și Publicitate Imobiliară Campulung

A. Partea I. Descrierea imobilului

TEREN Extravilan

Adresa: Jud. Arges

Nr. Crt	Nr cadastral Nr. topografic	Suprafața* (mp)	Observații / Referințe
A1		9.183	Sector cadastral:4 Teren neimprejmuit;

B. Partea II. Proprietari și acte

Inscrieri privitoare la dreptul de proprietate și alte drepturi reale		Referințe
/		
Act Administrativ nr. 4926, din 11/11/2024 emis de PRIMĂRIA COMUNEI MIOARELE;		
B1	Inscrierea posesiei, drept de PROPRIETATE, dobandit prin Lege, cota actuala 1/1, cota initiala 1/1 1) NEIDENTIFICAT NEIDENTIFICAT	A1
Act Normativ nr. 7, din 13/03/1996 emis de PARLAMENTUL ROMÂNIEI (art.13);		
B2	Se notează mențiunea de proprietar neidentificat	A1

C. Partea III. SARCINI .

Inscrieri privind dezmembramintele dreptului de proprietate, drepturi reale de garanție și sarcini	Referințe
NU SUNT	

Anexa Nr. 1 La Partea I

Teren

Nr cadastral	Suprafața (mp)*	Observații / Referințe
	9.183	

* Suprafața este determinată în planul de proiecție Stereo 70.



Date referitoare la teren

Crt	Categorie folosință	Intra vilan	Suprafața (mp)	Tarla	Parcelă	Nr. topo	Observații / Referințe
1	faneata	NU	9.183	-	-	-	

Lungime Segmente

1) Valorile lungimilor segmentelor sunt obținute din proiecție în plan.

Punct început	X / Y	Punct sfârșit	X / Y	Lungime segment (** (m)
1	509.998,984 417.193,39	2	509.994,253 417.194,547	4.87
3	509.974,058 417.203,152	4	509.936,403 417.257,27	65.929
5	509.939,116 417.276,454	6	509.928,686 417.296,633	22.715
7	509.914,192 417.331,577	8	509.915,104 417.333,03	1.716
9	509.908,096 417.343,818	10	509.893,25 417.361,659	23.21

Punct început	X / Y	Punct sfârșit	X / Y	Lungime segment (** (m)
2	509.994,253 417.194,547	3	509.974,058 417.203,152	21.952
4	509.936,403 417.257,27	5	509.939,116 417.276,454	19.375
6	509.928,686 417.296,633	7	509.914,192 417.331,577	37.831
8	509.915,104 417.333,03	9	509.908,096 417.343,818	12.864
10	509.893,25 417.361,659	11	509.865,735 417.388,655	38.547

Punct început	X / Y	Punct sfârșit	X / Y	Lungime segment (** (m))
11	509.865,735 417.388,655	12	509.852,484 417.397,51	15.937
13	509.839,0 417.405,037	14	509.830,525 417.412,77	11.473
15	509.820,663 417.423,632	16	509.811,693 417.430,15	11.088
17	509.803,044 417.433,791	18	509.796,981 417.430,07	7.114
19	509.789,32 417.418,918	20	509.778,846 417.407,862	15.23
21	509.771,14 417.404,181	22	509.784,482 417.394,15	16.692
23	509.794,661 417.389,708	24	509.809,93 417.386,005	15.712
25	509.810,496 417.385,439	26	509.822,771 417.373,171	17.355
27	509.837,023 417.368,545	28	509.920,124 417.255,286	140.476
29	509.932,799 417.234,535	30	509.946,018 417.218,763	20.579
31	509.951,095 417.212,705	32	509.971,459 417.198,735	24.695
33	509.982,352 417.193,001	34	509.998,436 417.183,59	18.635

Punct început	X / Y	Punct sfârșit	X / Y	Lungime segment (** (m))
12	509.852,484 417.397,51	13	509.839,0 417.405,037	15.443
14	509.830,525 417.412,77	15	509.820,663 417.423,632	14.671
16	509.811,693 417.430,15	17	509.803,044 417.433,791	9.384
18	509.796,981 417.430,07	19	509.789,32 417.418,918	13.53
20	509.778,846 417.407,862	21	509.771,14 417.404,181	8.54
22	509.784,482 417.394,15	23	509.794,661 417.389,708	11.106
24	509.809,93 417.386,005	25	509.810,496 417.385,439	0.8
26	509.822,771 417.373,171	27	509.837,023 417.368,545	14.984
28	509.920,124 417.255,286	29	509.932,799 417.234,535	24.316
30	509.946,018 417.218,763	31	509.951,095 417.212,705	7.904
32	509.971,459 417.198,735	33	509.982,352 417.193,001	12.31
34	509.998,436 417.183,59	1	509.998,984 417.193,39	9.815

** Lungimile segmentelor sunt determinate în planul de proiecție Stereo 70 și sunt rotunjite la 1 milimetru.

*** Distanța dintre puncte este formată din segmente cumulate ce sunt mai mici decât valoarea 1 milimetru.

**DATE DESPRE IMOBILUL NR. 3123**

Oficiul de Cadastru și Publicitate Imobiliară ARGES
Biroul de Cadastru și Publicitate Imobiliară Campulung

A. Partea I. Descrierea imobilului

TEREN Extravilan

Adresa: Jud. Arges, Punct 'Florica'

Nr. Crt	Nr cadastral Nr. topografic	Suprafața* (mp)	Observații / Referințe
A1	80980	2.444	Sector cadastral:29 Teren imprejmuit;

B. Partea II. Proprietari și acte

Inscrieri privitoare la dreptul de proprietate și alte drepturi reale		Referințe
14584 / 30/08/2018		
Act Notarial nr. 2038, din 24/08/2018 emis de Simion Aurelia Maria;		
B1	Intabulare, drept de PROPRIETATE-bun propriu, dobandit prin Conventie, cota actuala 1/1, cota initiala 1/1 1) MARZAC LUCIAN-TUDOR , necasatorit	A1
B2	se noteaza afectatiunea speciala a terenului, destinat exercitarii unei activitati economice, in vederea constituirii patrimoniului de afectatiune al MIRZAC LUCIAN TUDOR-INTREPRINDERE INDIVIDUALA, cu sediul profesional in comuna Mioarele, sat Matau, nr. 281, jud. Arges avand CUI 36411279 1) MIRZAC LUCIAN TUDOR-INTREPRINDERE INDIVIDUALA , CIF:36411279	A1

C. Partea III. SARCINI .

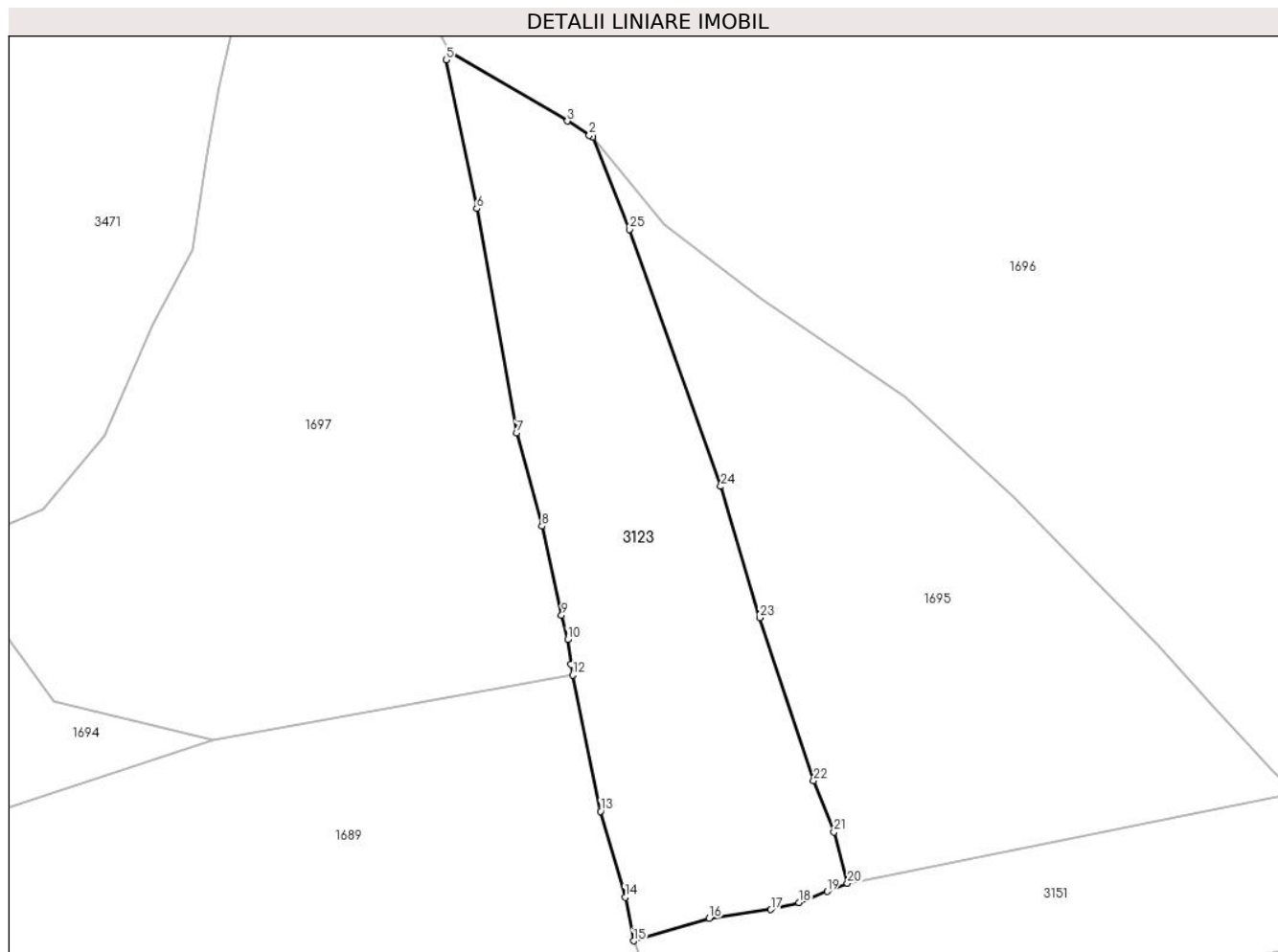
Inscrieri privind dezmembramintele dreptului de proprietate, drepturi reale de garanție și sarcini	Referințe
NU SUNT	

Anexa Nr. 1 La Partea I

Teren

Nr cadastral	Suprafața (mp)*	Observații / Referințe
80980	2.444	

* Suprafața este determinată în planul de proiecție Stereo 70.



Date referitoare la teren

Crt	Categorie folosință	Intra vilan	Suprafața (mp)	Tarla	Parcelă	Nr. topo	Observații / Referințe
1	livada	NU	2.444	-	-	-	

Lungime Segmente

1) Valorile lungimilor segmentelor sunt obținute din proiecție în plan.

Punct început	X / Y	Punct sfârșit	X / Y	Lungime segment (** (m)
1	507.231,892 414.526,496	2	507.231,484 414.526,761	0.487
3	507.228,716 414.528,564	4	507.213,711 414.537,412	17.419
5	507.213,303 414.536,332	6	507.217,213 414.517,475	19.258
7	507.222,276 414.489,02	8	507.225,48 414.477,232	12.216
9	507.227,979 414.465,941	10	507.228,754 414.462,881	3.157

Punct început	X / Y	Punct sfârșit	X / Y	Lungime segment (** (m)
2	507.231,484 414.526,761	3	507.228,716 414.528,564	3.303
4	507.213,711 414.537,412	5	507.213,303 414.536,332	1.154
6	507.217,213 414.517,475	7	507.222,276 414.489,02	28.902
8	507.225,48 414.477,232	9	507.227,979 414.465,941	11.564
10	507.228,754 414.462,881	11	507.229,158 414.459,704	3.203

Punct început	X / Y	Punct sfârșit	X / Y	Lungime segment (** (m))
11	507.229,158 414.459,704	12	507.229,387 414.458,34	1.383
13	507.232,908 414.441,086	14	507.236,039 414.430,205	11.323
15	507.237,112 414.424,666	16	507.246,709 414.427,541	10.018
17	507.254,531 414.428,624	18	507.258,109 414.429,52	3.688
19	507.261,653 414.430,934	20	507.264,245 414.431,969	2.791
21	507.262,532 414.438,475	22	507.259,95 414.444,965	6.985
23	507.253,092 414.465,627	24	507.248,167 414.482,266	17.353
25	507.236,563 414.514,832	1	507.231,892 414.526,496	12.565

Punct început	X / Y	Punct sfârșit	X / Y	Lungime segment (** (m))
12	507.229,387 414.458,34	13	507.232,908 414.441,086	17.61
14	507.236,039 414.430,205	15	507.237,112 414.424,666	5.642
16	507.246,709 414.427,541	17	507.254,531 414.428,624	7.897
18	507.258,109 414.429,52	19	507.261,653 414.430,934	3.816
20	507.264,245 414.431,969	21	507.262,532 414.438,475	6.728
22	507.259,95 414.444,965	23	507.253,092 414.465,627	21.77
24	507.248,167 414.482,266	25	507.236,563 414.514,832	34.572

** Lungimile segmentelor sunt determinate în planul de proiecție Stereo 70 și sunt rotunjite la 1 milimetru.

*** Distanța dintre puncte este formată din segmente cumulate ce sunt mai mici decât valoarea 1 milimetru.

**DATE DESPRE IMOBILUL NR. 3124**

Oficiul de Cadastru și Publicitate Imobiliară ARGES
Biroul de Cadastru și Publicitate Imobiliară Campulung

A. Partea I. Descrierea imobilului

TEREN Extravilan

Adresa: Jud. Arges

Nr. Crt	Nr cadastral Nr. topografic	Suprafața* (mp)	Observații / Referințe
A1		6.253	Sector cadastral:29 Teren neimprejmuit;

B. Partea II. Proprietari și acte

Inscrieri privitoare la dreptul de proprietate și alte drepturi reale		Referințe
/		
Act Administrativ nr. 4926, din 11/11/2024 emis de PRIMĂRIA COMUNEI MIOARELE;		
B1	Inscrierea posesiei, drept de PROPRIETATE, dobandit prin Lege, cota actuala 1/1, cota initiala 1/1 1) NEIDENTIFICAT NEIDENTIFICAT	A1
Act Normativ nr. 7, din 13/03/1996 emis de PARLAMENTUL ROMÂNIEI (art.13);		
B2	Se notează mențiunea de proprietar neidentificat	A1

C. Partea III. SARCINI .

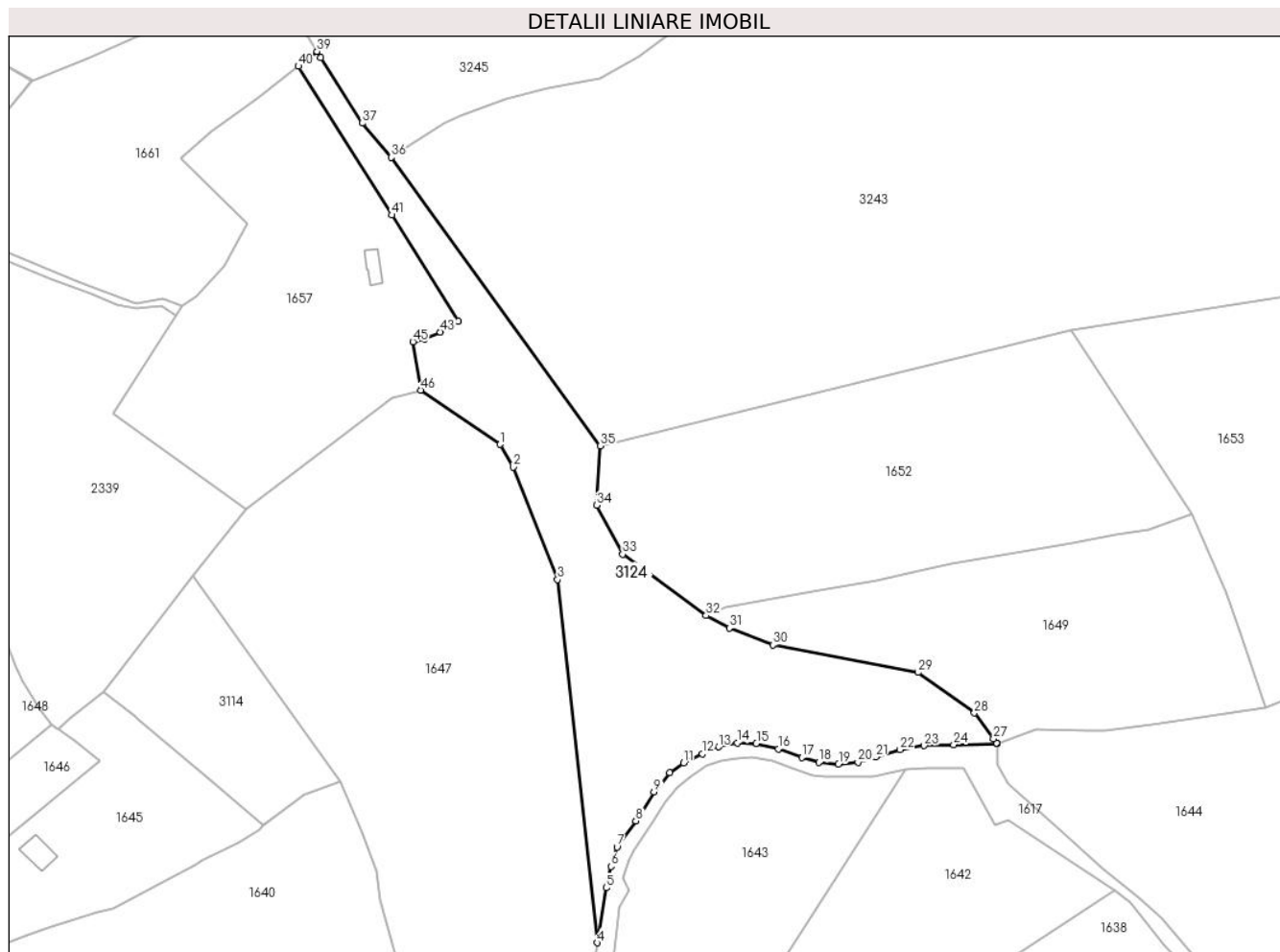
Inscrieri privind dezmembramintele dreptului de proprietate, drepturi reale de garanție și sarcini	Referințe
NU SUNT	

Anexa Nr. 1 La Partea I

Teren

Nr cadastral	Suprafața (mp)*	Observații / Referințe
	6.253	

* Suprafața este determinată în planul de proiecție Stereo 70.



Date referitoare la teren

Crt	Categorie folosință	Intravilan	Suprafața (mp)	Tarla	Parcelă	Nr. topo	Observații / Referințe
1	faneata	NU	6.253	-	-	-	

Lungime Segmente

1) Valorile lungimilor segmentelor sunt obținute din proiecție în plan.

Punct început	X / Y	Punct sfârșit	X / Y	Lungime segment
1	507.170,481 414.135,546	2	507.173,993 414.129,607	6.9
4	507.196,017 414.005,159	5	507.198,273 414.019,563	14.58
7	507.201,125 414.030,173	8	507.206,052 414.037,072	8.478
10	507.214,882 414.049,699	11	507.218,559 414.052,197	4.445
13	507.227,732 414.056,442	14	507.232,608 414.057,465	4.982
16	507.243,418 414.055,913	17	507.249,539 414.053,68	6.516
2	507.173,993 414.129,607	3	507.185,563 414.100,181	31.619
5	507.198,273 414.019,563	6	507.199,548 414.025,121	5.702
8	507.206,052 414.037,072	9	507.210,818 414.044,609	8.917
11	507.218,559 414.052,197	12	507.223,469 414.054,549	5.444
14	507.232,608 414.057,465	15	507.237,639 414.057,33	5.033
17	507.249,539 414.053,68	18	507.254,006 414.052,333	4.666
3	507.185,563 414.100,181	4	507.196,017 414.005,159	95.595
6	507.199,548 414.025,121	7	507.201,125 414.030,173	5.292
9	507.210,818 414.044,609	10	507.214,882 414.049,699	6.513
12	507.223,469 414.054,549	13	507.227,732 414.056,442	4.664
15	507.237,639 414.057,33	16	507.243,418 414.055,913	5.95
18	507.254,006 414.052,333	19	507.259,155 414.051,924	5.165

Punct început	X / Y	Punct sfârșit	X / Y	Lungime segment	Punct început	X / Y	Punct sfârșit	X / Y	Lungime segment	Punct început	X / Y	Punct sfârșit	X / Y	Lungime segment
19	507.259,155 414.051,924	20	507.264,27 414.052,401	5.137	20	507.264,27 414.052,401	21	507.268,942 414.053,765	4.867	21	507.268,942 414.053,765	22	507.275,3 414.055,682	6.641
22	507.275,3 414.055,682	23	507.281,593 414.056,732	6.38	23	507.281,593 414.056,732	24	507.289,326 414.056,992	7.737	24	507.289,326 414.056,992	25	507.300,687 414.057,211	11.363
25	507.300,687 414.057,211	26	507.300,512 414.057,458	0.303	26	507.300,512 414.057,458	27	507.299,757 414.058,526	1.308	27	507.299,757 414.058,526	28	507.294,771 414.065,302	8.413
28	507.294,771 414.065,302	29	507.280,006 414.075,891	18.17	29	507.280,006 414.075,891	30	507.242,006 414.083,093	38.676	30	507.242,006 414.083,093	31	507.230,56 414.087,483	12.259
31	507.230,56 414.087,483	32	507.224,457 414.090,797	6.945	32	507.224,457 414.090,797	33	507.202,628 414.106,785	27.058	33	507.202,628 414.106,785	34	507.195,786 414.119,625	14.549
34	507.195,786 414.119,625	35	507.196,747 414.135,189	15.594	35	507.196,747 414.135,189	36	507.142,002 414.210,693	93.262	36	507.142,002 414.210,693	37	507.134,402 414.219,601	11.71
37	507.134,402 414.219,601	38	507.123,534 414.236,689	20.251	38	507.123,534 414.236,689	39	507.122,557 414.238,376	1.949	39	507.122,557 414.238,376	40	507.117,668 414.234,518	6.228
40	507.117,668 414.234,518	41	507.142,098 414.195,565	45.98	41	507.142,098 414.195,565	42	507.159,53 414.167,77	32.809	42	507.159,53 414.167,77	43	507.154,88 414.164,94	5.443
43	507.154,88 414.164,94	44	507.150,77 414.163,1	4.503	44	507.150,77 414.163,1	45	507.147,637 414.162,441	3.202	45	507.147,637 414.162,441	46	507.149,69 414.149,78	12.826
46	507.149,69 414.149,78	1	507.170,481 414.135,546	25.197										

** Lungimile segmentelor sunt determinate în planul de proiecție Stereo 70 și sunt rotunjite la 1 milimetru.

*** Distanța dintre puncte este formată din segmente cumulate ce sunt mai mici decât valoarea 1 milimetru.

**DATE DESPRE IMOBILUL NR. 3125**

Oficiul de Cadastru și Publicitate Imobiliară ARGES
Biroul de Cadastru și Publicitate Imobiliară Campulung

A. Partea I. Descrierea imobilului

TEREN Necunoscut

Adresa: Loc. Suslanesti, Jud. Arges

Nr. Crt	Nr cadastral Nr. topografic	Suprafața* (mp)	Observații / Referințe
A1		7.231	Sector cadastral:35 Teren imprejmuit;

Construcții

Crt	Nr cadastral Nr. topografic	Adresa	Observații / Referințe
A1.1		Loc. Suslanesti, Jud. Arges	Nr. niveluri:1; S. construita la sol:129 mp;
A1.2		Loc. Suslanesti, Jud. Arges	Nr. niveluri:1; S. construita la sol:26 mp;

B. Partea II. Proprietari și acte

Inscrieri privitoare la dreptul de proprietate și alte drepturi reale		Referințe
/		
Act Administrativ nr. 4926, din 11/11/2024 emis de PRIMĂRIA COMUNEI MIOARELE;		
B1	Inscrierea posesiei, drept de PROPRIETATE, dobandit prin Lege, cota actuala 1/1, cota initiala 1/1 1) NEIDENTIFICAT NEIDENTIFICAT	A1, A1.1, A1.2
Act Normativ nr. 7, din 13/03/1996 emis de PARLAMENTUL ROMÂNIEI (art.13);		
B2	Se notează mențiunea de proprietar neidentificat	A1, A1.1, A1.2

C. Partea III. SARCINI .

Inscrieri privind dezmembramintele dreptului de proprietate, drepturi reale de garanție și sarcini	Referințe
NU SUNT	

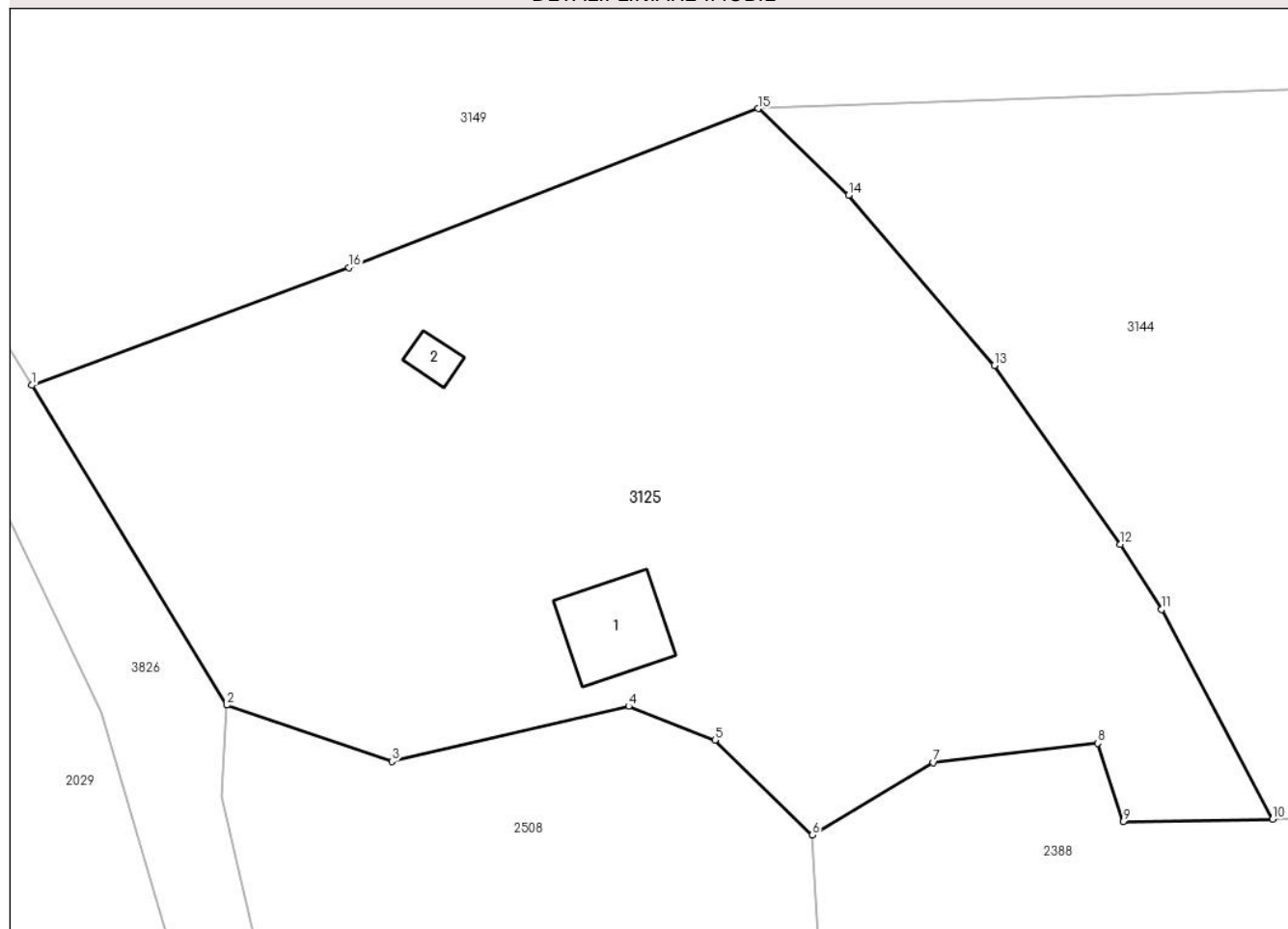
Anexa Nr. 1 La Partea I

Teren

Nr cadastral	Suprafața (mp)*	Observații / Referințe
	7.231	

* Suprafața este determinată în planul de proiecție Stereo 70.

DETALII LINIARE IMOBIL



Date referitoare la teren

Crt	Categorie folosință	Intra vilan	Suprafața (mp)	Tarla	Parcelă	Nr. topo	Observații / Referințe
1	curți constructii	DA	2.788	-	-	-	
2	faneata	NU	4.443	-	-	-	

Date referitoare la construcții

Crt	Număr	Destinație construcție	Supraf. (mp)	Situație juridică	Observații / Referințe
A1.1		construcții de locuințe	129	Cu acte	Nr. niveluri:1; S. construita la sol:129 mp;
A1.2		construcții anexa	26	Cu acte	Nr. niveluri:1; S. construita la sol:26 mp;

Lungime Segmente

1) Valorile lungimilor segmentelor sunt obținute din proiecție în plan.

Punct început	X / Y	Punct sfârșit	X / Y	Lungime segment (** (m)
1	510.218,363 413.063,161	2	510.241,661 413.025,015	44.698
2	510.241,661 413.025,015	3	510.261,342 413.018,302	20.794

Punct început	X / Y	Punct sfârșit	X / Y	Lungime segment (** (m)
3	510.261,342 413.018,302	4	510.289,622 413.024,862	29.031
4	510.289,622 413.024,862	5	510.299,928 413.020,838	11.064
5	510.299,928 413.020,838	6	510.311,555 413.009,539	16.213
6	510.311,555 413.009,539	7	510.326,003 413.018,16	16.825
7	510.326,003 413.018,16	8	510.345,631 413.020,471	19.764
8	510.345,631 413.020,471	9	510.348,677 413.011,106	9.848
9	510.348,677 413.011,106	10	510.366,506 413.011,391	17.831
10	510.366,506 413.011,391	11	510.353,256 413.036,414	28.315
11	510.353,256 413.036,414	12	510.348,333 413.044,174	9.19
12	510.348,333 413.044,174	13	510.333,276 413.065,547	26.144
13	510.333,276 413.065,547	14	510.315,888 413.085,856	26.736
14	510.315,888 413.085,856	15	510.305,07 413.096,168	14.945
15	510.305,07 413.096,168	16	510.256,205 413.077,216	52.412
16	510.256,205 413.077,216	1	510.218,363 413.063,161	40.368

** Lungimile segmentelor sunt determinate în planul de proiecție Stereo 70 și sunt rotunjite la 1 milimetru.

*** Distanța dintre puncte este formată din segmente cumulate ce sunt mai mici decât valoarea 1 milimetru.

**DATE DESPRE IMOBILUL NR. 3126**

Oficiul de Cadastru și Publicitate Imobiliară ARGES
Biroul de Cadastru și Publicitate Imobiliară Campulung

A. Partea I. Descrierea imobilului

TEREN Extravilan

Adresa: Jud. Arges, punct 'Chilii' si 'Poiana Chilii'

Nr. Crt	Nr cadastral Nr. topografic	Suprafața* (mp)	Observații / Referințe
A1	81036	94.827	Sector cadastral:18 Teren neimprejmit;

B. Partea II. Proprietari și acte

Inscrieri privitoare la dreptul de proprietate și alte drepturi reale		Referințe
16291 / 28/09/2018		
Act Administrativ nr. 145354, din 10/09/2018 emis de Comisia Judeteana Arges (act administrativ nr 3198 din 27.09.2018, emis de Primaria comunei Mioarele;act administrativ nr 139038 din 25.02.2009, emis de Comisia Judeteana Arges;act administrativ nr 3199 din 27.09.2018, emis de Primaria comunei Mioarele);		
B1	Intabulare, drept de PROPRIETATE, dobandit prin Lege, cota actuala 1/1, cota initiala 1/1 1) OBSTEA MOSNENILOR MATAOANI , CIF:18740940	A1
Act Normativ nr. 17, din 07/03/2014 emis de Parlamentul Romaniei;		
B2	Imobil aflat sub incidenta art.3 alin.(1) din Legea 17/2014	A1

C. Partea III. SARCINI .

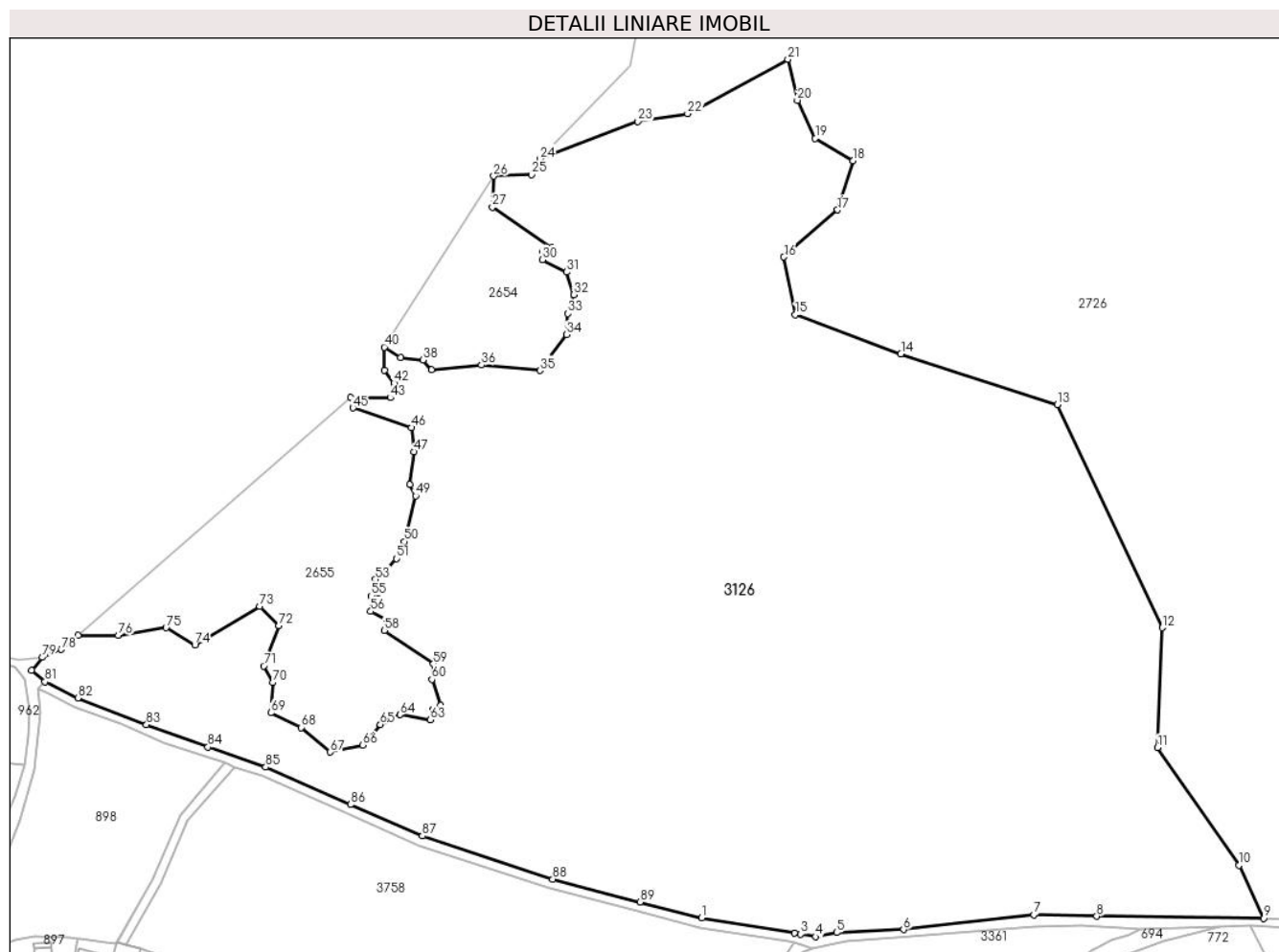
Inscrieri privind dezmembramintele dreptului de proprietate, drepturi reale de garanție și sarcini	Referințe
NU SUNT	

Anexa Nr. 1 La Partea I

Teren

Nr cadastral	Suprafața (mp)*	Observații / Referințe
81036	94.827	

* Suprafața este determinată în planul de proiecție Stereo 70.



Date referitoare la teren

Crt	Categorie folosință	Intravilan	Suprafața (mp)	Tarla	Parcelă	Nr. topo	Observații / Referințe
1	pasune	NU	94.827	8	4	-	

Lungime Segmente

1) Valorile lungimilor segmentelor sunt obținute din proiecție în plan.

Punct început	X / Y	Punct sfârșit	X / Y	Lungime segment	Punct început	X / Y	Punct sfârșit	X / Y	Lungime segment	Punct început	X / Y	Punct sfârșit	X / Y	Lungime segment
1	505.054,88 415.516,2	2	505.095,294 415.509,552	40.957	2	505.095,294 415.509,552	3	505.097,911 415.509,121	2.652	3	505.097,911 415.509,121	4	505.104,24 415.508,08	6.414
4	505.104,24 415.508,08	5	505.113,507 415.509,799	9.425	5	505.113,507 415.509,799	6	505.142,499 415.511,108	29.022	6	505.142,499 415.511,108	7	505.199,071 415.517,484	56.93
7	505.199,071 415.517,484	8	505.226,48 415.516,91	27.415	8	505.226,48 415.516,91	9	505.299,016 415.516,047	72.541	9	505.299,016 415.516,047	10	505.288,31 415.539,13	25.445
10	505.288,31 415.539,13	11	505.252,85 415.590,09	62.083	11	505.252,85 415.590,09	12	505.254,89 415.642,18	52.13	12	505.254,89 415.642,18	13	505.209,34 415.739,11	107.099
13	505.209,34 415.739,11	14	505.141,38 415.760,99	71.395	14	505.141,38 415.760,99	15	505.095,5 415.778,07	48.956	15	505.095,5 415.778,07	16	505.090,55 415.803,16	25.574
16	505.090,55 415.803,16	17	505.113,89 415.823,56	30.999	17	505.113,89 415.823,56	18	505.120,69 415.844,94	22.435	18	505.120,69 415.844,94	19	505.104,16 415.854,65	19.171

Punct început	X / Y	Punct sfârșit	X / Y	Lungime segment	Punct început	X / Y	Punct sfârșit	X / Y	Lungime segment	Punct început	X / Y	Punct sfârșit	X / Y	Lungime segment
19	505.104,16 415.854,65	20	505.096,38 415.871,17	18.26	20	505.096,38 415.871,17	21	505.092,27 415.888,91	18.21	21	505.092,27 415.888,91	22	505.048,74 415.865,34	49.50 2
22	505.048,74 415.865,34	23	505.027,07 415.861,94	21.93 5	23	505.027,07 415.861,94	24	504.984,64 415.845,58	45.47 5	24	504.984,64 415.845,58	25	504.980,97 415.838,86	7.657
25	504.980,97 415.838,86	26	504.964,48 415.838,25	16.50 1	26	504.964,48 415.838,25	27	504.963,87 415.824,83	13.43 4	27	504.963,87 415.824,83	28	504.989,52 415.807,13	31.16 4
28	504.989,52 415.807,13	29	504.985,78 415.805,52	4.072	29	504.985,78 415.805,52	30	504.985,65 415.801,93	3.592	30	504.985,65 415.801,93	31	504.996,17 415.796,61	11.78 9
31	504.996,17 415.796,61	32	504.999,23 415.786,76	10.31 4	32	504.999,23 415.786,76	33	504.996,72 415.778,53	8.604	33	504.996,72 415.778,53	34	504.996,19 415.769,42	9.125
34	504.996,19 415.769,42	35	504.984,47 415.753,8	19.52 8	35	504.984,47 415.753,8	36	504.959,18 415.756,16	25.4	36	504.959,18 415.756,16	37	504.937,5 415.754,29	21.76
37	504.937,5 415.754,29	38	504.933,76 415.758,4	5.557	38	504.933,76 415.758,4	39	504.924,04 415.759,52	9.784	39	504.924,04 415.759,52	40	504.916,94 415.764,0	8.395
40	504.916,94 415.764,0	41	504.916,94 415.753,92	10.08	41	504.916,94 415.753,92	42	504.921,16 415.748,41	6.94	42	504.921,16 415.748,41	43	504.919,49 415.742,08	6.547
43	504.919,49 415.742,08	44	504.902,37 415.742,08	17.12	44	504.902,37 415.742,08	45	504.903,28 415.737,56	4.611	45	504.903,28 415.737,56	46	504.928,73 415.729,04	26.83 8
46	504.928,73 415.729,04	47	504.929,96 415.718,53	10.58 2	47	504.929,96 415.718,53	48	504.928,11 415.704,33	14.32	48	504.928,11 415.704,33	49	504.930,58 415.699,38	5.532
49	504.930,58 415.699,38	50	504.925,64 415.679,62	20.36 8	50	504.925,64 415.679,62	51	504.922,33 415.672,14	8.18	51	504.922,33 415.672,14	52	504.916,16 415.665,72	8.904
52	504.916,16 415.665,72	53	504.913,07 415.663,15	4.019	53	504.913,07 415.663,15	54	504.914,1 415.657,24	5.999	54	504.914,1 415.657,24	55	504.911,27 415.655,96	3.106
55	504.911,27 415.655,96	56	504.911,02 415.649,28	6.685	56	504.911,02 415.649,28	57	504.917,96 415.645,43	7.936	57	504.917,96 415.645,43	58	504.916,93 415.641,06	4.49
58	504.916,93 415.641,06	59	504.938,26 415.626,43	25.86 5	59	504.938,26 415.626,43	60	504.937,63 415.619,7	6.759	60	504.937,63 415.619,7	61	504.941,29 415.608,47	11.81 1
61	504.941,29 415.608,47	62	504.938,07 415.606,54	3.754	62	504.938,07 415.606,54	63	504.937,0 415.602,26	4.412	63	504.937,0 415.602,26	64	504.923,7 415.604,4	13.47 1
64	504.923,7 415.604,4	65	504.915,21 415.600,11	9.512	65	504.915,21 415.600,11	66	504.907,56 415.591,19	11.75 1	66	504.907,56 415.591,19	67	504.893,53 415.588,22	14.34 1
67	504.893,53 415.588,22	68	504.880,78 415.598,84	16.59 4	68	504.880,78 415.598,84	69	504.867,61 415.605,21	14.63	69	504.867,61 415.605,21	70	504.868,46 415.618,37	13.18 7
70	504.868,46 415.618,37	71	504.864,54 415.625,59	8.216	71	504.864,54 415.625,59	72	504.871,19 415.643,04	18.67 4	72	504.871,19 415.643,04	73	504.862,87 415.651,35	11.75 9
73	504.862,87 415.651,35	74	504.834,6 415.634,73	32.79 4	74	504.834,6 415.634,73	75	504.822,13 415.642,21	14.54 1	75	504.822,13 415.642,21	76	504.801,34 415.638,88	21.05 5
76	504.801,34 415.638,88	77	504.783,88 415.638,88	17.46	77	504.783,88 415.638,88	78	504.776,667 415.632,722	9.484	78	504.776,667 415.632,722	79	504.768,368 415.629,302	8.976
79	504.768,368 415.629,302	80	504.763,713 415.623,777	7.225	80	504.763,713 415.623,777	81	504.769,49 415.618,74	7.665	81	504.769,49 415.618,74	82	504.783,83 415.611,71	15.97
82	504.783,83 415.611,71	83	504.813,63 415.600,055	31.99 8	83	504.813,63 415.600,055	84	504.840,34 415.590,36	28.41 5	84	504.840,34 415.590,36	85	504.865,37 415.581,65	26.50 2
85	504.865,37 415.581,65	86	504.902,2 415.565,36	40.27 2	86	504.902,2 415.565,36	87	504.933,44 415.551,73	34.08 4	87	504.933,44 415.551,73	88	504.990,1 415.533,04	59.66 3
88	504.990,1 415.533,04	89	505.028,05 415.523,14	39.22	89	505.028,05 415.523,14	1	505.054,88 415.516,2	27.71 3					

** Lungimile segmentelor sunt determinate în planul de proiecție Stereo 70 și sunt rotunjite la 1 milimetru.

*** Distanța dintre puncte este formată din segmente cumulate ce sunt mai mici decât valoarea 1 milimetru.

**DATE DESPRE IMOBILUL NR. 3127**

Oficiul de Cadastru și Publicitate Imobiliară ARGES
Biroul de Cadastru și Publicitate Imobiliară Campulung

A. Partea I. Descrierea imobilului

TEREN Extravilan

Adresa: Jud. Arges

Nr. Crt	Nr cadastral Nr. topografic	Suprafața* (mp)	Observații / Referințe
A1		15.539	Sector cadastral:8 Teren neimprejmuit;

B. Partea II. Proprietari și acte

Inscrieri privitoare la dreptul de proprietate și alte drepturi reale		Referințe
/		
Act Administrativ nr. 4926, din 11/11/2024 emis de PRIMĂRIA COMUNEI MIOARELE;		
B1	Inscrierea posesiei, drept de PROPRIETATE, dobandit prin Lege, cota actuala 1/1, cota initiala 1/1 1) NEIDENTIFICAT NEIDENTIFICAT	A1
Act Normativ nr. 7, din 13/03/1996 emis de PARLAMENTUL ROMÂNIEI (art.13);		
B2	Se notează mențiunea de proprietar neidentificat	A1

C. Partea III. SARCINI .

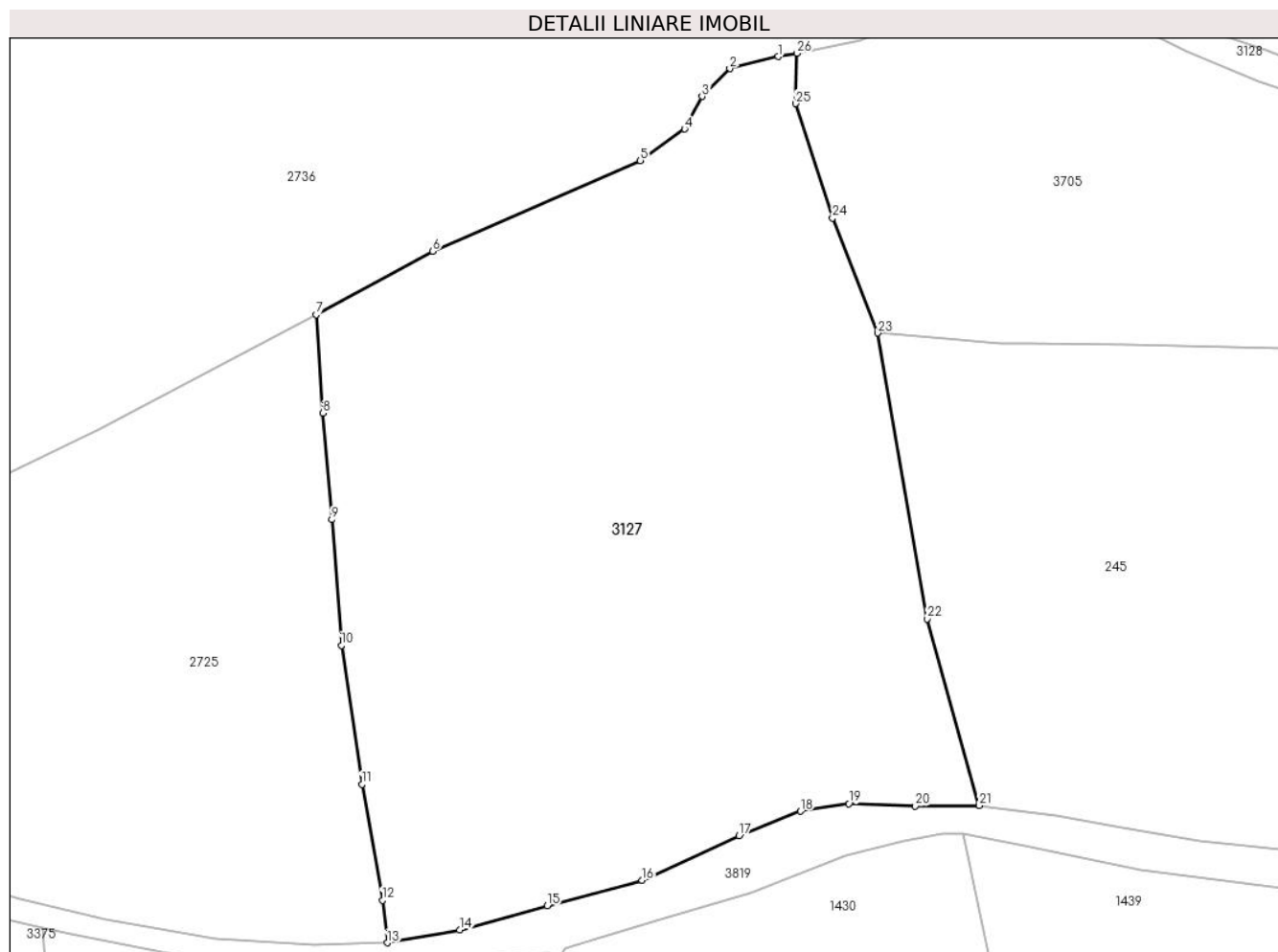
Inscrieri privind dezmembramintele dreptului de proprietate, drepturi reale de garanție și sarcini	Referințe
NU SUNT	

Anexa Nr. 1 La Partea I

Teren

Nr cadastral	Suprafața (mp)*	Observații / Referințe
	15.539	

* Suprafața este determinată în planul de proiecție Stereo 70.



Date referitoare la teren

Crt	Categorie folosință	Intra vilan	Suprafața (mp)	Tarla	Parcelă	Nr. topo	Observații / Referințe
1	faneata	NU	15.539	-	-	-	

Lungime Segmente

1) Valorile lungimilor segmentelor sunt obținute din proiecție în plan.

Punct început	X / Y	Punct sfârșit	X / Y	Lungime segment (** (m)
1	510.616,908 415.120,944	2	510.607,257 415.118,532	9.948
3	510.601,708 415.112,982	4	510.598,209 415.106,468	7.394
5	510.589,403 415.100,195	6	510.547,904 415.082,1	45.272
7	510.524,622 415.069,433	8	510.525,949 415.049,769	19.709
9	510.527,758 415.028,537	10	510.529,688 415.003,445	25.166

Punct început	X / Y	Punct sfârșit	X / Y	Lungime segment (** (m)
2	510.607,257 415.118,532	3	510.601,708 415.112,982	7.848
4	510.598,209 415.106,468	5	510.589,403 415.100,195	10.812
6	510.547,904 415.082,1	7	510.524,622 415.069,433	26.505
8	510.525,949 415.049,769	9	510.527,758 415.028,537	21.309
10	510.529,688 415.003,445	11	510.533,79 414.975,699	28.048

Punct început	X / Y	Punct sfârșit	X / Y	Lungime segment (** (m)
11	510.533,79 414.975,699	12	510.537,891 414.952,537	23.522
13	510.538,857 414.944,092	14	510.553,273 414.946,626	14.637
15	510.570,825 414.951,451	16	510.589,705 414.956,578	19.564
17	510.609,127 414.965,445	18	510.621,372 414.970,33	13.183
19	510.631,022 414.971,838	20	510.644,292 414.971,356	13.279
21	510.657,076 414.971,464	22	510.646,618 415.008,713	38.689
23	510.636,744 415.065,753	24	510.627,765 415.088,735	24.674
25	510.620,406 415.111,535	26	510.620,648 415.121,608	10.076

Punct început	X / Y	Punct sfârșit	X / Y	Lungime segment (** (m)
12	510.537,891 414.952,537	13	510.538,857 414.944,092	8.5
14	510.553,273 414.946,626	15	510.570,825 414.951,451	18.203
16	510.589,705 414.956,578	17	510.609,127 414.965,445	21.35
18	510.621,372 414.970,33	19	510.631,022 414.971,838	9.767
20	510.644,292 414.971,356	21	510.657,076 414.971,464	12.784
22	510.646,618 415.008,713	23	510.636,744 415.065,753	57.888
24	510.627,765 415.088,735	25	510.620,406 415.111,535	23.958
26	510.620,648 415.121,608	1	510.616,908 415.120,944	3.798

** Lungimile segmentelor sunt determinate în planul de proiecție Stereo 70 și sunt rotunjite la 1 milimetru.

*** Distanța dintre puncte este formată din segmente cumulate ce sunt mai mici decât valoarea 1 milimetru.

**DATE DESPRE IMOBILUL NR. 3128**

Oficiul de Cadastru și Publicitate Imobiliară ARGES
Biroul de Cadastru și Publicitate Imobiliară Campulung

A. Partea I. Descrierea imobilului

TEREN Extravilan

Adresa: Jud. Arges

Nr. Crt	Nr cadastral Nr. topografic	Suprafața* (mp)	Observații / Referințe
A1		4.038	Sector cadastral:8 Teren neimprejmuit;

B. Partea II. Proprietari și acte

Inscrieri privitoare la dreptul de proprietate și alte drepturi reale		Referințe
/		
Act Administrativ nr. 4926, din 11/11/2024 emis de PRIMĂRIA COMUNEI MIOARELE;		
B1	Inscrierea posesiei, drept de PROPRIETATE, dobandit prin Lege, cota actuala 1/1, cota initiala 1/1 1) NEIDENTIFICAT NEIDENTIFICAT	A1
Act Normativ nr. 7, din 13/03/1996 emis de PARLAMENTUL ROMÂNIEI (art.13);		
B2	Se notează mențiunea de proprietar neidentificat	A1

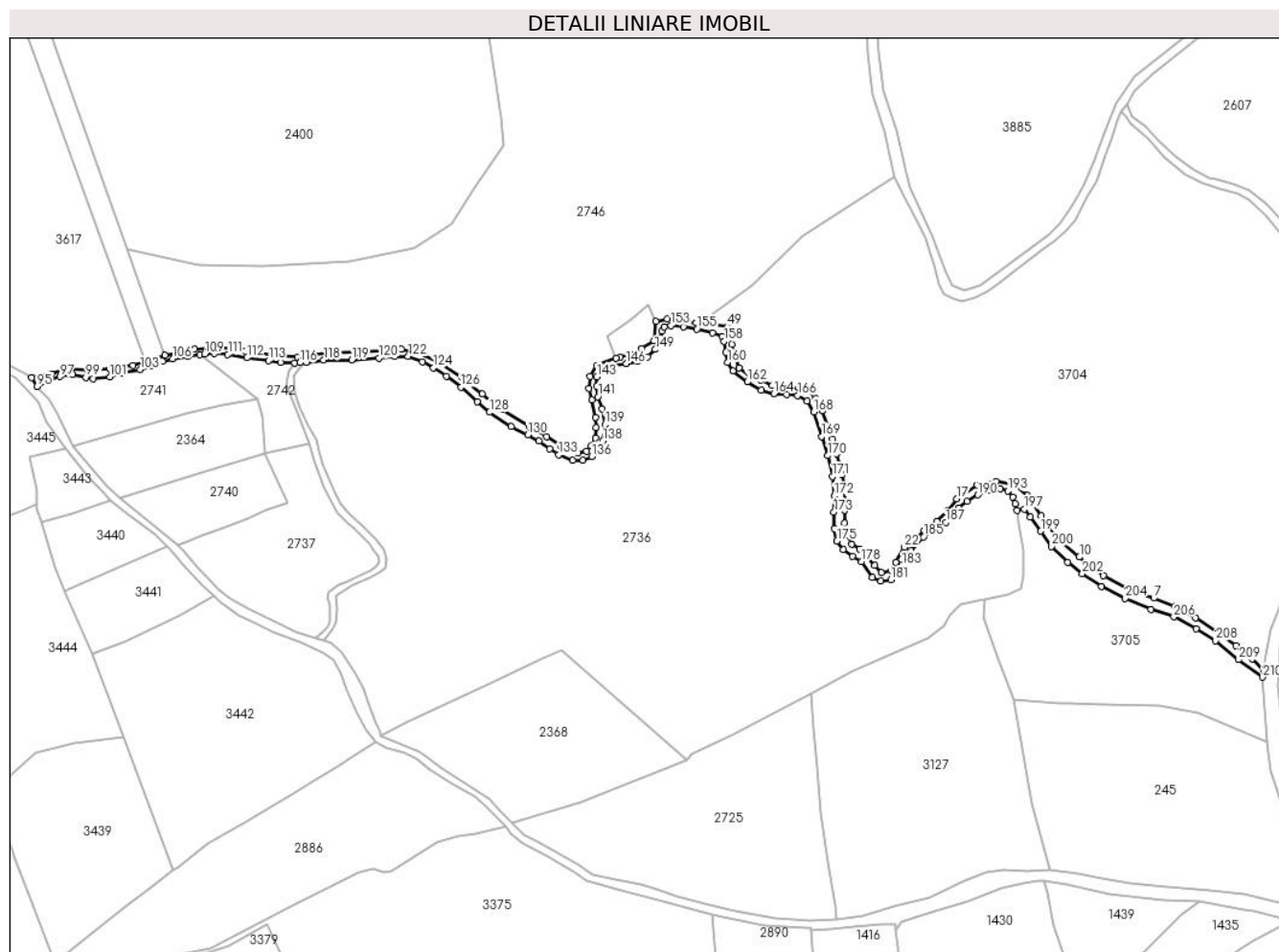
C. Partea III. SARCINI .

Inscrieri privind dezmembramintele dreptului de proprietate, drepturi reale de garanție și sarcini	Referințe
NU SUNT	

Teren

Nr cadastral	Suprafața (mp)*	Observații / Referințe
	4.038	

* Suprafața este determinată în planul de proiecție Stereo 70.



Date referitoare la teren

Crt	Categorie folosință	Intravilan	Suprafața (mp)	Tarla	Parcelă	Nr. topo	Observații / Referințe
1	drum	NU	4.038	-	-	-	

Lungime Segmente

1) Valorile lungimilor segmentelor sunt obținute din proiecție în plan.

Punct început	X / Y	Punct sfârșit	X / Y	Lungime segment
1	510.775,182 415.081,979	2	510.768,909 415.088,614	9.131
4	510.750,331 415.102,849	5	510.737,544 415.111,294	15.324
7	510.714,261 415.122,151	8	510.700,871 415.126,735	14.153
10	510.673,124 415.144,83	11	510.660,578 415.155,205	16.28
13	510.644,292 415.178,85	14	510.637,416 415.185,123	9.308
16	510.616,425 415.184,64	17	510.605,086 415.177,04	13.65

Punct început	X / Y	Punct sfârșit	X / Y	Lungime segment
2	510.768,909 415.088,614	3	510.759,741 415.095,852	11.681
5	510.737,544 415.111,294	6	510.725,963 415.117,687	13.228
8	510.700,871 415.126,735	9	510.686,515 415.134,456	16.301
11	510.660,578 415.155,205	12	510.651,892 415.167,751	15.259
14	510.637,416 415.185,123	15	510.627,041 415.186,691	10.493
17	510.605,086 415.177,04	18	510.599,898 415.170,284	8.518

Punct început	X / Y	Punct sfârșit	X / Y	Lungime segment
3	510.759,741 415.095,852	4	510.750,331 415.102,849	11.726
6	510.725,963 415.117,687	7	510.714,261 415.122,151	12.525
9	510.686,515 415.134,456	10	510.673,124 415.144,83	16.939
12	510.651,892 415.167,751	13	510.644,292 415.178,85	13.452
15	510.627,041 415.186,691	16	510.616,425 415.184,64	10.812
18	510.599,898 415.170,284	19	510.594,228 415.164,494	8.104

Punct început	X / Y	Punct sfârșit	X / Y	Lungime segment	Punct început	X / Y	Punct sfârșit	X / Y	Lungime segment	Punct început	X / Y	Punct sfârșit	X / Y	Lungime segment
19	510.594,228 415.164,494	20	510.587,232 415.159,548	8.568	20	510.587,232 415.159,548	21	510.581,803 415.154,722	7.264	21	510.581,803 415.154,722	22	510.576,254 415.150,259	7.121
22	510.576,254 415.150,259	23	510.571,428 415.142,056	9.517	23	510.571,428 415.142,056	24	510.569,016 415.137,23	5.395	24	510.569,016 415.137,23	25	510.563,466 415.136,265	5.633
25	510.563,466 415.136,265	26	510.559,847 415.140,367	5.47	26	510.559,847 415.140,367	27	510.555,504 415.144,951	6.315	27	510.555,504 415.144,951	28	510.551,403 415.149,414	6.061
28	510.551,403 415.149,414	29	510.547,18 415.152,068	4.988	29	510.547,18 415.152,068	30	510.542,958 415.158,945	8.07	30	510.542,958 415.158,945	31	510.543,079 415.163,529	4.586
31	510.543,079 415.163,529	32	510.543,079 415.170,767	7.238	32	510.543,079 415.170,767	33	510.543,32 415.181,383	10.619	33	510.543,32 415.181,383	34	510.541,631 415.190,189	8.967
34	510.541,631 415.190,189	35	510.538,857 415.201,891	12.026	35	510.538,857 415.201,891	36	510.536,323 415.210,215	8.701	36	510.536,323 415.210,215	37	510.530,774 415.225,656	16.408
37	510.530,774 415.225,656	38	510.527,034 415.232,533	7.828	38	510.527,034 415.232,533	39	510.523,415 415.237,237	5.935	39	510.523,415 415.237,237	40	510.517,866 415.238,444	5.679
40	510.517,866 415.238,444	41	510.508,698 415.238,926	9.181	41	510.508,698 415.238,926	42	510.503,148 415.239,65	5.597	42	510.503,148 415.239,65	43	510.496,634 415.242,787	7.23
43	510.496,634 415.242,787	44	510.490,843 415.244,717	6.104	44	510.490,843 415.244,717	45	510.484,812 415.249,542	7.724	45	510.484,812 415.249,542	46	510.482,278 415.256,298	7.216
46	510.482,278 415.256,298	47	510.480,831 415.262,571	6.438	47	510.480,831 415.262,571	48	510.481,072 415.268,482	5.916	48	510.481,072 415.268,482	49	510.478,297 415.272,222	4.657
49	510.478,297 415.272,222	50	510.463,284 415.274,218	15.145	50	510.463,284 415.274,218	51	510.460,895 415.274,58	2.416	51	510.460,895 415.274,58	52	510.444,827 415.276,679	16.205
52	510.444,827 415.276,679	53	510.438,674 415.275,159	6.338	53	510.438,674 415.275,159	54	510.437,703 415.264,501	10.702	54	510.437,703 415.264,501	55	510.430,706 415.260,158	8.235
55	510.430,706 415.260,158	56	510.424,313 415.256,961	7.148	56	510.424,313 415.256,961	57	510.418,764 415.255,514	5.735	57	510.418,764 415.255,514	58	510.416,598 415.254,964	2.235
58	510.416,598 415.254,964	59	510.405,885 415.250,838	11.48	59	510.405,885 415.250,838	60	510.402,266 415.244,686	7.138	60	510.402,266 415.244,686	61	510.401,542 415.238,244	6.483
61	510.401,542 415.238,244	62	510.403,28 415.231,657	6.812	62	510.403,28 415.231,657	63	510.405,379 415.222,031	9.852	63	510.405,379 415.222,031	64	510.405,668 415.216,457	5.581
64	510.405,668 415.216,457	65	510.405,379 415.210,594	5.87	65	510.405,379 415.210,594	66	510.402,918 415.206,251	4.992	66	510.402,918 415.206,251	67	510.400,24 415.203,501	3.839
67	510.400,24 415.203,501	68	510.395,607 415.202,27	4.794	68	510.395,607 415.202,27	69	510.391,264 415.203,573	4.534	69	510.391,264 415.203,573	70	510.386,125 415.206,034	5.698
70	510.386,125 415.206,034	71	510.378,091 415.211,246	9.577	71	510.378,091 415.211,246	72	510.368,826 415.216,892	10.85	72	510.368,826 415.216,892	73	510.353,843 415.226,518	17.809
73	510.353,843 415.226,518	74	510.342,624 415.235,059	14.1	74	510.342,624 415.235,059	75	510.331,115 415.244,614	14.958	75	510.331,115 415.244,614	76	510.318,955 415.252,141	14.301
76	510.318,955 415.252,141	77	510.307,446 415.257,859	12.851	77	510.307,446 415.257,859	78	510.297,675 415.259,814	9.965	78	510.297,675 415.259,814	79	510.287,831 415.258,945	9.882
79	510.287,831 415.258,945	80	510.273,282 415.258,004	14.579	80	510.273,282 415.258,004	81	510.256,2 415.257,353	17.094	81	510.256,2 415.257,353	82	510.240,349 415.255,543	15.954
82	510.240,349 415.255,543	83	510.228,116 415.256,484	12.269	83	510.228,116 415.256,484	84	510.211,396 415.258,8	16.88	84	510.211,396 415.258,8	85	510.196,992 415.260,755	14.536
85	510.196,992 415.260,755	86	510.183,24 415.259,814	13.784	86	510.183,24 415.259,814	87	510.166,772 415.256,491	16.8	87	510.166,772 415.256,491	88	510.156,129 415.252,847	11.25
88	510.156,129 415.252,847	89	510.149,206 415.250,876	7.198	89	510.149,206 415.250,876	90	510.136,467 415.248,946	12.884	90	510.136,467 415.248,946	91	510.124,114 415.247,981	12.391
91	510.124,114 415.247,981	92	510.112,533 415.248,946	11.621	92	510.112,533 415.248,946	93	510.104,04 415.246,244	8.912	93	510.104,04 415.246,244	94	510.093,038 415.244,121	11.205
94	510.093,038 415.244,121	95	510.096,002 415.239,228	5.721	95	510.096,002 415.239,228	96	510.102,758 415.242,485	7.5	96	510.102,758 415.242,485	97	510.108,729 415.244,656	6.353
97	510.108,729 415.244,656	98	510.115,907 415.245,923	7.289	98	510.115,907 415.245,923	99	510.123,085 415.244,234	7.374	99	510.123,085 415.244,234	100	510.127,187 415.243,51	4.165
100	510.127,187 415.243,51	101	510.136,295 415.244,415	9.153	101	510.136,295 415.244,415	102	510.143,292 415.246,647	7.344	102	510.143,292 415.246,647	103	510.153,184 415.248,457	10.056
103	510.153,184 415.248,457	104	510.158,733 415.250,507	5.916	104	510.158,733 415.250,507	105	510.165,549 415.253,161	7.314	105	510.165,549 415.253,161	106	510.171,098 415.254,428	5.692
106	510.171,098 415.254,428	107	510.179,663 415.255,876	8.687	107	510.179,663 415.255,876	108	510.186,117 415.256,841	6.526	108	510.186,117 415.256,841	109	510.188,892 415.257,142	2.791
109	510.188,892 415.257,142	110	510.194,2 415.257,444	5.317	110	510.194,2 415.257,444	111	510.201,679 415.256,841	7.503	111	510.201,679 415.256,841	112	510.212,356 415.255,031	10.829
112	510.212,356 415.255,031	113	510.224,148 415.253,584	11.88	113	510.224,148 415.253,584	114	510.231,024 415.252,377	6.981	114	510.231,024 415.252,377	115	510.238,745 415.252,257	7.722
115	510.238,745 415.252,257	116	510.241,519 415.252,347	2.775	116	510.241,519 415.252,347	117	510.245,349 415.252,437	3.831	117	510.245,349 415.252,437	118	510.254,699 415.253,764	9.444

Punct început	X / Y	Punct sfârșit	X / Y	Lungime segment	Punct început	X / Y	Punct sfârșit	X / Y	Lungime segment	Punct început	X / Y	Punct sfârșit	X / Y	Lungime segment
118	510.254,699 415.253,764	119	510.270,261 415.253,885	15.562	119	510.270,261 415.253,885	120	510.285,34 415.254,911	15.114	120	510.285,34 415.254,911	121	510.294,207 415.255,815	8.913
121	510.294,207 415.255,815	122	510.301,505 415.255,755	7.298	122	510.301,505 415.255,755	123	510.309,467 415.252,92	8.452	123	510.309,467 415.252,92	124	510.315,499 415.249,542	6.913
124	510.315,499 415.249,542	125	510.322,617 415.244,958	8.466	125	510.322,617 415.244,958	126	510.330,699 415.238,745	10.194	126	510.330,699 415.238,745	127	510.339,807 415.230,844	12.057
127	510.339,807 415.230,844	128	510.346,563 415.224,933	8.977	128	510.346,563 415.224,933	129	510.358,506 415.216,971	14.354	129	510.358,506 415.216,971	130	510.367,795 415.212,507	10.306
130	510.367,795 415.212,507	131	510.374,008 415.209,009	7.13	131	510.374,008 415.209,009	132	510.379,858 415.204,847	7.179	132	510.379,858 415.204,847	133	510.384,925 415.201,469	6.09
133	510.384,925 415.201,469	134	510.392,706 415.198,332	8.39	134	510.392,706 415.198,332	135	510.398,316 415.198,332	5.61	135	510.398,316 415.198,332	136	510.403,141 415.200,443	5.267
136	510.403,141 415.200,443	137	510.406,338 415.203,459	4.395	137	510.406,338 415.203,459	138	510.409,354 415.209,069	6.369	138	510.409,354 415.209,069	139	510.410,44 415.218,237	9.232
139	510.410,44 415.218,237	140	510.408,871 415.226,742	8.649	140	510.408,871 415.226,742	141	510.406,579 415.233,558	7.191	141	510.406,579 415.233,558	142	510.405,735 415.239,348	5.851
142	510.405,735 415.239,348	143	510.406,036 415.244,536	5.197	143	510.406,036 415.244,536	144	510.410,078 415.248,517	5.673	144	510.410,078 415.248,517	145	510.415,024 415.250,93	5.503
145	510.415,024 415.250,93	146	510.422,141 415.251,895	7.182	146	510.422,141 415.251,895	147	510.428,656 415.253,161	6.637	147	510.428,656 415.253,161	148	510.434,024 415.255,514	5.861
148	510.434,024 415.255,514	149	510.438,307 415.259,676	5.972	149	510.438,307 415.259,676	150	510.441,262 415.266,13	7.098	150	510.441,262 415.266,13	151	510.441,865 415.269,93	3.848
151	510.441,865 415.269,93	152	510.443,313 415.272,041	2.56	152	510.443,313 415.272,041	153	510.446,932 415.273,006	3.745	153	510.446,932 415.273,006	154	510.453,989 415.272,282	7.094
154	510.453,989 415.272,282	155	510.461,408 415.270,955	7.537	155	510.461,408 415.270,955	156	510.470,034 415.268,844	8.881	156	510.470,034 415.268,844	157	510.475,342 415.266,974	5.628
157	510.475,342 415.266,974	158	510.476,427 415.264,199	2.98	158	510.476,427 415.264,199	159	510.477,332 415.258,288	5.98	159	510.477,332 415.258,288	160	510.478,297 415.252,558	5.811
160	510.478,297 415.252,558	161	510.481,313 415.247,672	5.742	161	510.481,313 415.247,672	162	510.489,215 415.241,701	9.904	162	510.489,215 415.241,701	163	510.496,936 415.237,237	8.919
163	510.496,936 415.237,237	164	510.503,932 415.235,187	7.29	164	510.503,932 415.235,187	165	510.510,929 415.234,704	7.014	165	510.510,929 415.234,704	166	510.517,202 415.234,221	6.292
166	510.517,202 415.234,221	167	510.522,269 415.231,085	5.959	167	510.522,269 415.231,085	168	510.526,129 415.225,174	7.06	168	510.526,129 415.225,174	169	510.530,472 415.211,542	14.307
169	510.530,472 415.211,542	170	510.533,85 415.200,926	11.14	170	510.533,85 415.200,926	171	510.536,384 415.189,466	11.737	171	510.536,384 415.189,466	172	510.537,349 415.178,608	10.901
172	510.537,349 415.178,608	173	510.537,228 415.169,681	8.928	173	510.537,228 415.169,681	174	510.537,469 415.160,754	8.93	174	510.537,469 415.160,754	175	510.538,917 415.153,757	7.145
175	510.538,917 415.153,757	176	510.542,295 415.149,053	5.791	176	510.542,295 415.149,053	177	510.547,603 415.145,192	6.564	177	510.547,603 415.145,192	178	510.552,549 415.142,418	5.671
178	510.552,549 415.142,418	179	510.558,581 415.133,611	10.675	179	510.558,581 415.133,611	180	510.563,285 415.131,56	5.132	180	510.563,285 415.131,56	181	510.568,774 415.132,284	5.537
181	510.568,774 415.132,284	182	510.572,152 415.135,964	4.995	182	510.572,152 415.135,964	183	510.575,168 415.140,427	5.387	183	510.575,168 415.140,427	184	510.579,812 415.148,389	9.217
184	510.579,812 415.148,389	185	510.586,809 415.155,989	10.33	185	510.586,809 415.155,989	186	510.593,867 415.159,849	8.045	186	510.593,867 415.159,849	187	510.599,054 415.164,011	6.65
187	510.599,054 415.164,011	188	510.606,352 415.171,973	10.801	188	510.606,352 415.171,973	189	510.610,816 415.175,592	5.747	189	510.610,816 415.175,592	190	510.616,908 415.179,212	7.086
190	510.616,908 415.179,212	191	510.623,483 415.181,805	7.068	191	510.623,483 415.181,805	192	510.629,153 415.182,77	5.752	192	510.629,153 415.182,77	193	510.633,495 415.181,383	4.558
193	510.633,495 415.181,383	194	510.636,27 415.177,885	4.465	194	510.636,27 415.177,885	195	510.637,657 415.174,386	3.764	195	510.637,657 415.174,386	196	510.638,743 415.170,586	3.952
196	510.638,743 415.170,586	197	510.642,724 415.171,37	4.057	197	510.642,724 415.171,37	198	510.645,921 415.167,027	5.393	198	510.645,921 415.167,027	199	510.651,772 415.159,126	9.832
199	510.651,772 415.159,126	200	510.657,683 415.150,681	10.308	200	510.657,683 415.150,681	201	510.666,67 415.141,935	12.54	201	510.666,67 415.141,935	202	510.674,753 415.135,662	10.232
202	510.674,753 415.135,662	203	510.685,309 415.128,544	12.732	203	510.685,309 415.128,544	204	510.698,398 415.121,909	14.675	204	510.698,398 415.121,909	205	510.712,753 415.115,998	15.524
205	510.712,753 415.115,998	206	510.725,42 415.111,716	13.371	206	510.725,42 415.111,716	207	510.737,785 415.105,322	13.92	207	510.737,785 415.105,322	208	510.748,461 415.098,506	12.666
208	510.748,461 415.098,506	209	510.761,309 415.088,071	16.552	209	510.761,309 415.088,071	210	510.774,579 415.078,3	16.479	210	510.774,579 415.078,3	1	510.775,182 415.081,979	3.728

** Lungimile segmentelor sunt determinate în planul de proiecție Stereo 70 și sunt rotunjite la 1 milimetru.

*** Distanța dintre puncte este formată din segmente cumulate ce sunt mai mici decât valoarea 1 milimetru.

**DATE DESPRE IMOBILUL NR. 3129**

Oficiul de Cadastru și Publicitate Imobiliară ARGES
Biroul de Cadastru și Publicitate Imobiliară Campulung

A. Partea I. Descrierea imobilului

TEREN Extravilan

Adresa: Jud. Arges

Nr. Crt	Nr cadastral Nr. topografic	Suprafața* (mp)	Observații / Referințe
A1		3.109	Sector cadastral:35 Teren neimprejmuit;

B. Partea II. Proprietari și acte

Inscrieri privitoare la dreptul de proprietate și alte drepturi reale		Referințe
/		
Act Administrativ nr. 4926, din 11/11/2024 emis de PRIMĂRIA COMUNEI MIOARELE;		
B1	Inscrierea posesiei, drept de PROPRIETATE, dobandit prin Lege, cota actuala 1/1, cota initiala 1/1 1) NEIDENTIFICAT NEIDENTIFICAT	A1
Act Normativ nr. 7, din 13/03/1996 emis de PARLAMENTUL ROMÂNIEI (art.13);		
B2	Se notează mențiunea de proprietar neidentificat	A1

C. Partea III. SARCINI .

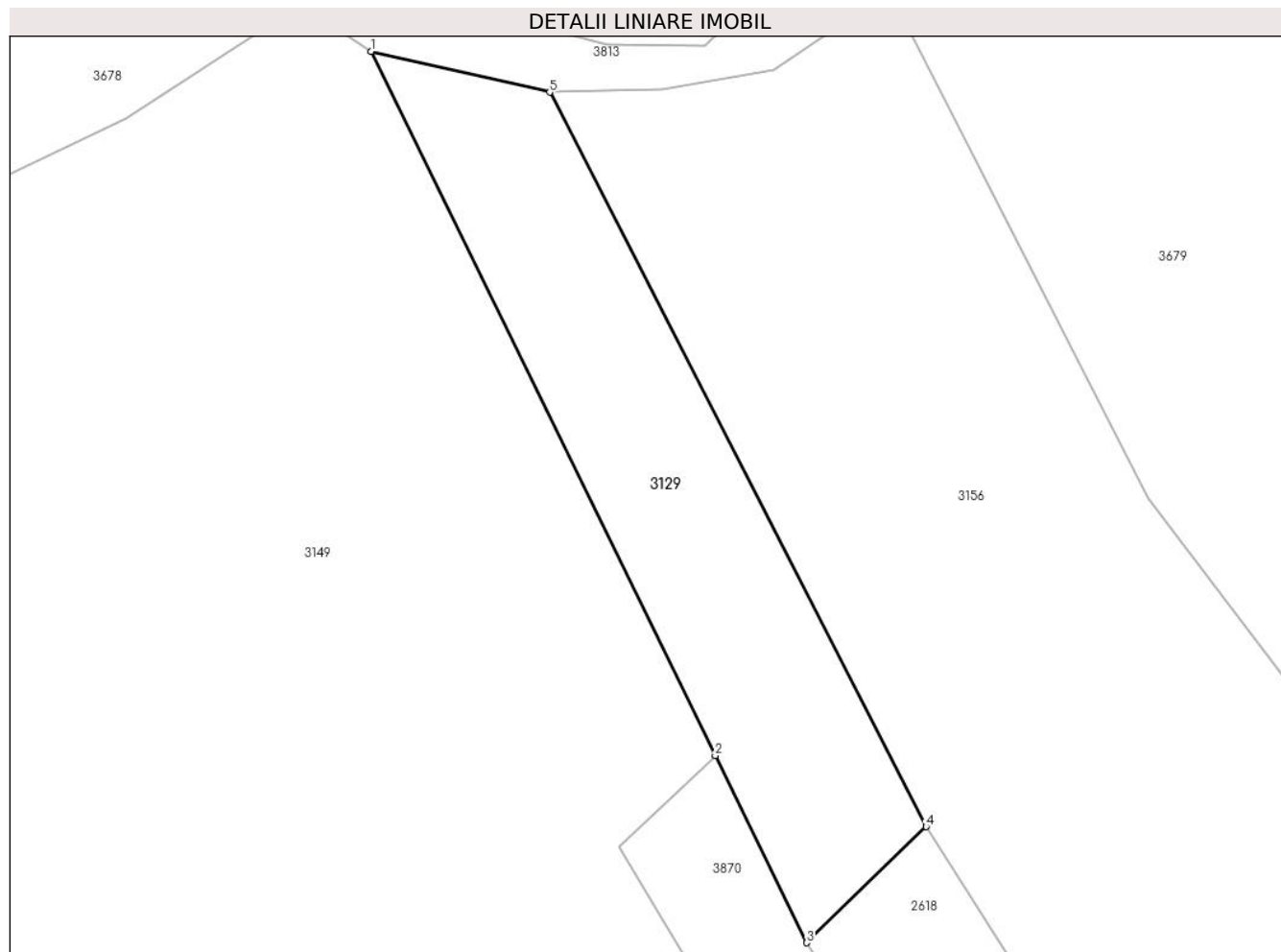
Inscrieri privind dezmembramintele dreptului de proprietate, drepturi reale de garanție și sarcini	Referințe
NU SUNT	

Anexa Nr. 1 La Partea I

Teren

Nr cadastral	Suprafața (mp)*	Observații / Referințe
	3.109	

* Suprafața este determinată în planul de proiecție Stereo 70.



Date referitoare la teren

Crt	Categorie folosință	Intra vilan	Suprafața (mp)	Tarla	Parcelă	Nr. topo	Observații / Referințe
1	faneata	NU	3.109	-	-	-	

Lungime Segmente

1) Valorile lungimilor segmentelor sunt obținute din proiecție în plan.

Punct început	X / Y	Punct sfârșit	X / Y	Lungime segment (** (m)
1	510.387,926 413.333,52	2	510.439,899 413.227,249	118.299
2	510.439,899 413.227,249	3	510.453,716 413.198,996	31.451
3	510.453,716 413.198,996	4	510.471,762 413.216,508	25.146
4	510.471,762 413.216,508	5	510.414,889 413.327,353	124.584
5	510.414,889 413.327,353	1	510.387,926 413.333,52	27.659

**** Lungimile segmentelor sunt determinate în planul de proiecție Stereo 70 și sunt rotunjite la 1 milimetru.**

***** Distanța dintre puncte este formată din segmente cumulate ce sunt mai mici decât valoarea 1 milimetru.**

**DATE DESPRE IMOBILUL NR. 3130**

Oficiul de Cadastru și Publicitate Imobiliară ARGES
Biroul de Cadastru și Publicitate Imobiliară Campulung

A. Partea I. Descrierea imobilului

TEREN Extravilan

Adresa: Jud. Arges

Nr. Crt	Nr cadastral Nr. topografic	Suprafața* (mp)	Observații / Referințe
A1		2.214	Sector cadastral:4 Teren neimprejmuit;

B. Partea II. Proprietari și acte

Inscrieri privitoare la dreptul de proprietate și alte drepturi reale		Referințe
/		
Act Administrativ nr. 4926, din 11/11/2024 emis de PRIMĂRIA COMUNEI MIOARELE;		
B1	Inscrierea posesiei, drept de PROPRIETATE, dobandit prin Lege, cota actuala 1/1, cota initiala 1/1 1) NEIDENTIFICAT NEIDENTIFICAT	A1
Act Normativ nr. 7, din 13/03/1996 emis de PARLAMENTUL ROMÂNIEI (art.13);		
B2	Se notează mențiunea de proprietar neidentificat	A1

C. Partea III. SARCINI .

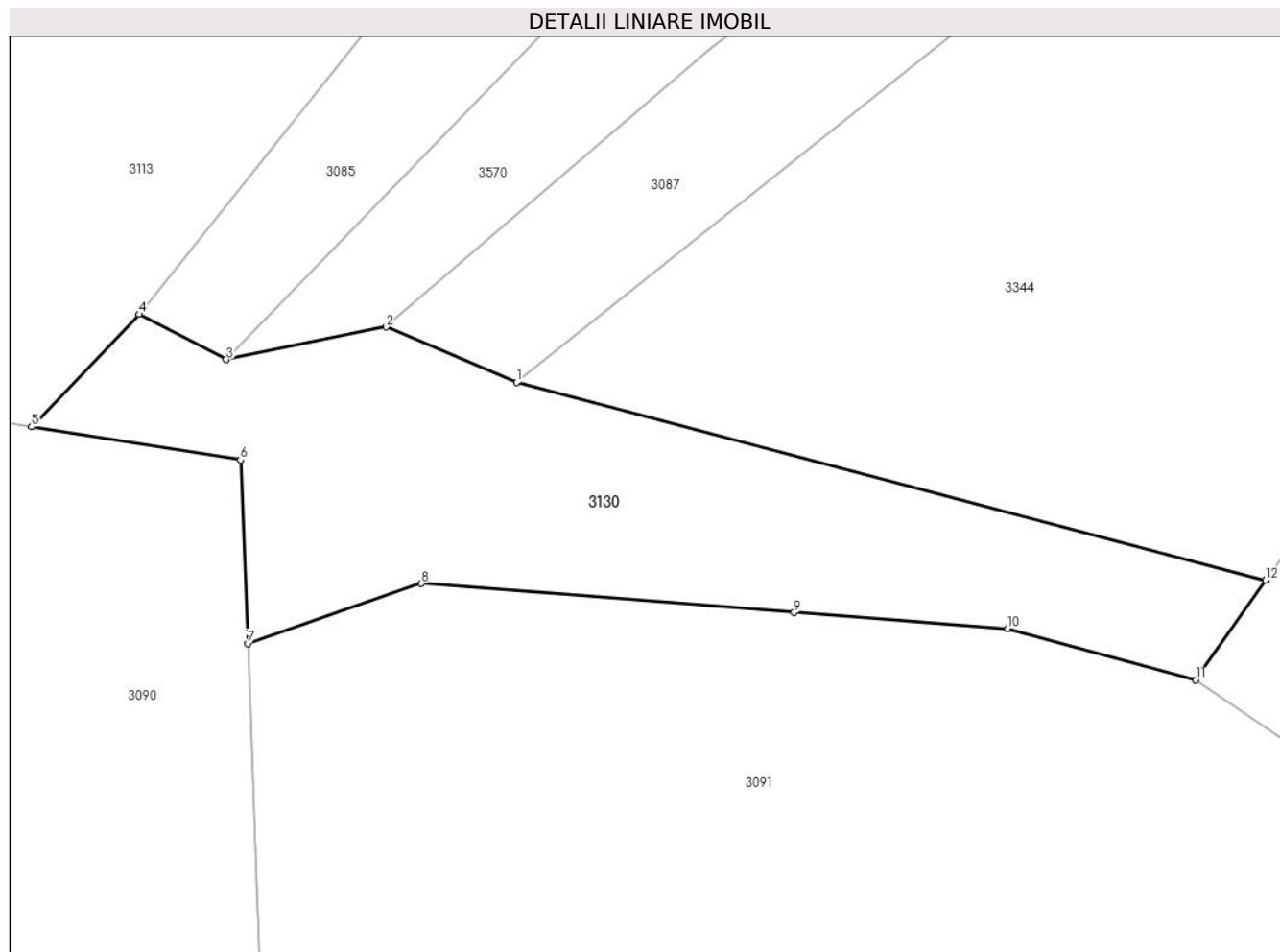
Inscrieri privind dezmembramintele dreptului de proprietate, drepturi reale de garanție și sarcini	Referințe
NU SUNT	

Anexa Nr. 1 La Partea I

Teren

Nr cadastral	Suprafața (mp)*	Observații / Referințe
	2.214	

* Suprafața este determinată în planul de proiecție Stereo 70.



Date referitoare la teren

Crt	Categorie folosință	Intra vilan	Suprafața (mp)	Tarla	Parcelă	Nr. topo	Observații / Referințe
1	faneata	NU	2.214	-	-	-	

Lungime Segmente

1) Valorile lungimilor segmentelor sunt obținute din proiecție în plan.

Punct început	X / Y	Punct sfârșit	X / Y	Lungime segment (** (m)
1	509.422,57 417.333,18	2	509.408,628 417.339,084	15.141
2	509.408,628 417.339,084	3	509.391,567 417.335,613	17.411
3	509.391,567 417.335,613	4	509.382,269 417.340,444	10.478
4	509.382,269 417.340,444	5	509.370,831 417.328,456	16.569
5	509.370,831 417.328,456	6	509.393,112 417.324,923	22.559

Punct început	X / Y	Punct sfârșit	X / Y	Lungime segment (** (m)
6	509.393,112 417.324,923	7	509.393,874 417.305,363	19.575
7	509.393,874 417.305,363	8	509.412,396 417.311,753	19.593
8	509.412,396 417.311,753	9	509.452,159 417.308,658	39.883
9	509.452,159 417.308,658	10	509.474,979 417.306,952	22.884
10	509.474,979 417.306,952	11	509.495,011 417.301,492	20.763
11	509.495,011 417.301,492	12	509.502,47 417.312,105	12.972
12	509.502,47 417.312,105	1	509.422,57 417.333,18	82.633

** Lungimile segmentelor sunt determinate în planul de proiecție Stereo 70 și sunt rotunjite la 1 milimetru.

*** Distanța dintre puncte este formată din segmente cumulate ce sunt mai mici decât valoarea 1 milimetru.

**DATE DESPRE IMOBILUL NR. 3131**

Oficiul de Cadastru și Publicitate Imobiliară ARGES
Biroul de Cadastru și Publicitate Imobiliară Campulung

A. Partea I. Descrierea imobilului

TEREN Extravilan

Adresa: Jud. Arges

Nr. Crt	Nr cadastral Nr. topografic	Suprafața* (mp)	Observații / Referințe
A1		3.033	Sector cadastral:29 Teren neimprejmuit;

B. Partea II. Proprietari și acte

Inscrieri privitoare la dreptul de proprietate și alte drepturi reale		Referințe
/		
Act Administrativ nr. 4926, din 11/11/2024 emis de PRIMĂRIA COMUNEI MIOARELE;		
B1	Inscrierea posesiei, drept de PROPRIETATE, dobandit prin Lege, cota actuala 1/1, cota initiala 1/1 1) NEIDENTIFICAT NEIDENTIFICAT	A1
Act Normativ nr. 7, din 13/03/1996 emis de PARLAMENTUL ROMÂNIEI (art.13);		
B2	Se notează mențiunea de proprietar neidentificat	A1

C. Partea III. SARCINI .

Inscrieri privind dezmembramintele dreptului de proprietate, drepturi reale de garanție și sarcini	Referințe
NU SUNT	

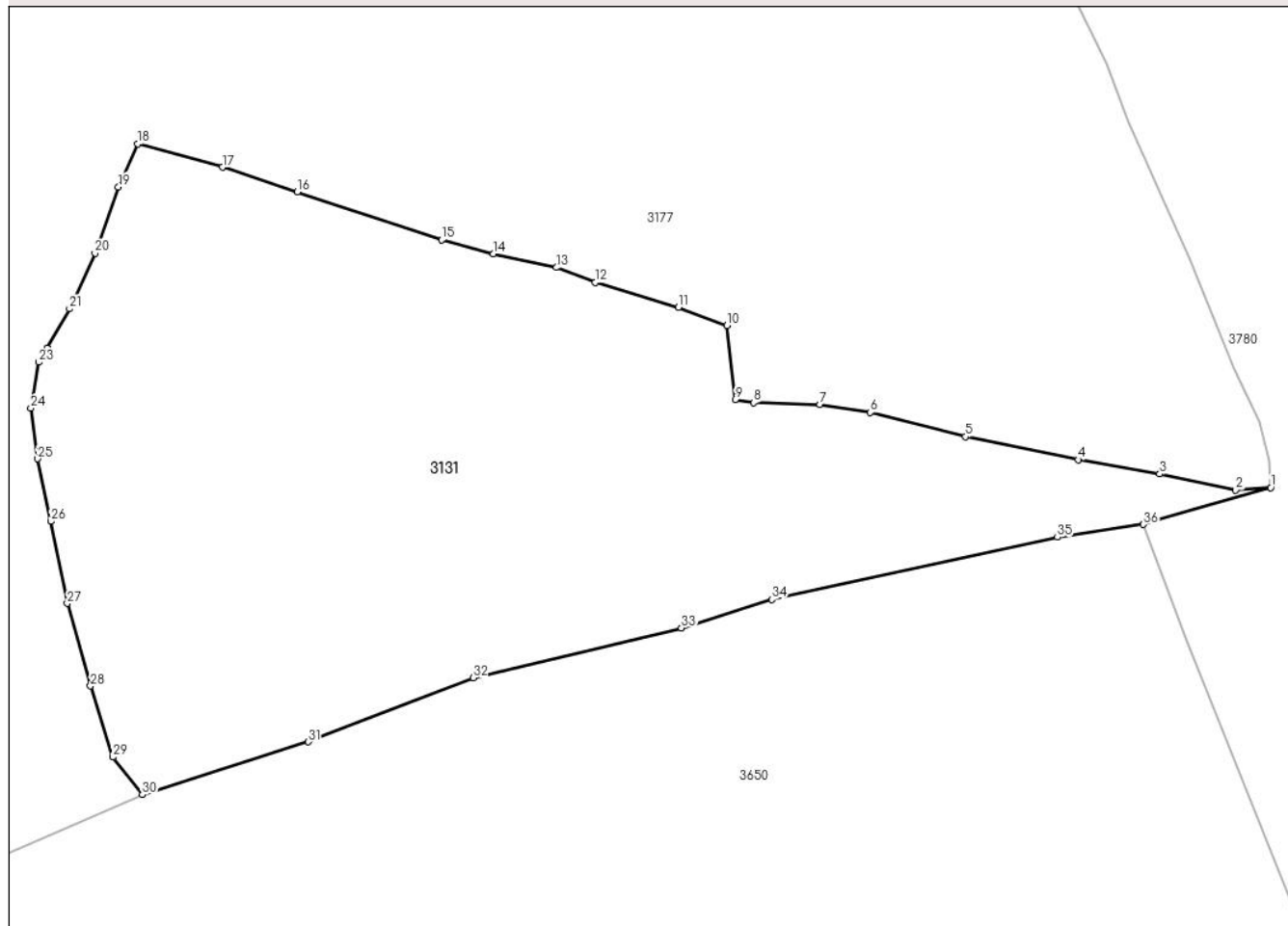
Anexa Nr. 1 La Partea I

Teren

Nr cadastral	Suprafața (mp)*	Observații / Referințe
	3.033	

* Suprafața este determinată în planul de proiecție Stereo 70.

DETALII LINIARE IMOBIL



Date referitoare la teren

Crt	Categorie folosință	Intravilan	Suprafața (mp)	Tarla	Parcelă	Nr. topo	Observații / Referințe
1	livada	NU	3.033	-	-	-	

Lungime Segmente

1) Valorile lungimilor segmentelor sunt obținute din proiecție în plan.

Punct început	X / Y	Punct sfârșit	X / Y	Lungime segment (** (m)
1	508.036,13 414.777,91	2	508.032,983 414.777,698	3.154
3	508.026,129 414.779,145	4	508.018,784 414.780,428	7.456
5	508.008,625 414.782,501	6	508.000,075 414.784,694	8.827
7	507.995,537 414.785,388	8	507.989,546 414.785,551	5.993
9	507.987,91 414.785,845	10	507.987,174 414.792,499	6.695

Punct început	X / Y	Punct sfârșit	X / Y	Lungime segment (** (m)
2	508.032,983 414.777,698	3	508.026,129 414.779,145	7.005
4	508.018,784 414.780,428	5	508.008,625 414.782,501	10.368
6	508.000,075 414.784,694	7	507.995,537 414.785,388	4.591
8	507.989,546 414.785,551	9	507.987,91 414.785,845	1.662
10	507.987,174 414.792,499	11	507.982,802 414.794,157	4.676

Punct început	X / Y	Punct sfârșit	X / Y	Lungime segment (** (m)
11	507.982,802 414.794,157	12	507.975,312 414.796,399	7.818
13	507.971,805 414.797,725	14	507.966,133 414.798,978	5.809
15	507.961,469 414.800,202	16	507.948,475 414.804,544	13.7
17	507.941,721 414.806,757	18	507.934,117 414.808,857	7.889
19	507.932,363 414.804,989	20	507.930,244 414.799,006	6.347
21	507.927,954 414.794,012	22	507.925,925 414.790,464	4.087
23	507.925,18 414.789,21	24	507.924,473 414.785,065	4.205
25	507.925,089 414.780,508	26	507.926,252 414.774,874	5.753
27	507.927,757 414.767,491	28	507.929,837 414.760,059	7.718
29	507.931,875 414.753,66	30	507.934,506 414.750,287	4.278
31	507.949,464 414.755,028	32	507.964,327 414.760,806	15.947
33	507.983,054 414.765,288	34	507.991,198 414.767,851	8.538
35	508.016,933 414.773,454	36	508.024,654 414.774,606	7.806

Punct început	X / Y	Punct sfârșit	X / Y	Lungime segment (** (m)
12	507.975,312 414.796,399	13	507.971,805 414.797,725	3.749
14	507.966,133 414.798,978	15	507.961,469 414.800,202	4.822
16	507.948,475 414.804,544	17	507.941,721 414.806,757	7.107
18	507.934,117 414.808,857	19	507.932,363 414.804,989	4.247
20	507.930,244 414.799,006	21	507.927,954 414.794,012	5.494
22	507.925,925 414.790,464	23	507.925,18 414.789,21	1.459
24	507.924,473 414.785,065	25	507.925,089 414.780,508	4.598
26	507.926,252 414.774,874	27	507.927,757 414.767,491	7.535
28	507.929,837 414.760,059	29	507.931,875 414.753,66	6.716
30	507.934,506 414.750,287	31	507.949,464 414.755,028	15.691
32	507.964,327 414.760,806	33	507.983,054 414.765,288	19.256
34	507.991,198 414.767,851	35	508.016,933 414.773,454	26.338
36	508.024,654 414.774,606	1	508.036,13 414.777,91	11.942

** Lungimile segmentelor sunt determinate în planul de proiecție Stereo 70 și sunt rotunjite la 1 milimetru.

*** Distanța dintre puncte este formată din segmente cumulate ce sunt mai mici decât valoarea 1 milimetru.

**DATE DESPRE IMOBILUL NR. 3132**

Oficiul de Cadastru și Publicitate Imobiliară ARGES
Biroul de Cadastru și Publicitate Imobiliară Campulung

A. Partea I. Descrierea imobilului

TEREN Extravilan

Adresa: Jud. Arges, Punct 'Hodor'

Nr. Crt	Nr cadastral Nr. topografic	Suprafața* (mp)	Observații / Referințe
A1	81067	Din acte: 2.500 Masurata: 2.502	Sector cadastral:4 Teren neimprejmuit;

B. Partea II. Proprietari și acte

Inscrieri privitoare la dreptul de proprietate și alte drepturi reale		Referințe
6514 / 12/04/2019		
Act Notarial nr. 476, din 12/04/2019 emis de Alecsiu Constantin;		
B2	Intabulare, drept de PROPRIETATE-bun propriu, dobandit prin Conventie, cota actuala 1/1, cota initiala 1/1 1) DRAGNEA VASILE CRISTIAN, necasatorit	A1
4769 / 04/03/2020		
Act Notarial nr. 292, din 04/03/2020 emis de Alecsiu Constantin;		
B3	se noteaza afectatiunea speciala a terenului, destinat exercitarii unei activitati economice, in vederea constituirii patrimoniului de afectatiune al ' DRAGNEA VASILE CRISTIAN INTREPRINDERE INDIVIDUALA' cu sediul in sat Suslanesti, nr. 3B, com. Mioarele, jud. Arges, numar de ordine in registrul comertului F3/75/2017, avand CUI 37003537, avand activitate principala cresterea bovinelor de lapte - cod CAEN 0141 1) DRAGNEA VASILE CRISTIAN INTREPRINDERE INDIVIDUALA, CIF:37003537	A1

C. Partea III. SARCINI .

Inscrieri privind dezmembramintele dreptului de proprietate, drepturi reale de garanție și sarcini	Referințe
NU SUNT	

Anexa Nr. 1 La Partea I

Teren

Nr cadastral	Suprafața (mp)*	Observații / Referințe
81067	Din acte: 2.500 Masurata: 2.502	

* Suprafața este determinată în planul de proiecție Stereo 70.



Date referitoare la teren

Crt	Categorie folosință	Intra vilan	Suprafața (mp)	Tarla	Parcelă	Nr. topo	Observații / Referințe
1	faneata	NU	2.502	-	-	-	

Lungime Segmente

1) Valorile lungimilor segmentelor sunt obținute din proiecție în plan.

Punct început	X / Y	Punct sfârșit	X / Y	Lungime segment (** (m)
1	509.147,127 416.913,601	2	509.146,618 416.910,845	2.803
2	509.146,618 416.910,845	3	509.123,025 416.783,158	129.848
3	509.123,025 416.783,158	4	509.140,022 416.775,318	18.718
4	509.140,022 416.775,318	5	509.165,857 416.912,619	139.71
5	509.165,857 416.912,619	1	509.147,127 416.913,601	18.756

**** Lungimile segmentelor sunt determinate în planul de proiecție Stereo 70 și sunt rotunjite la 1 milimetru.**

***** Distanța dintre puncte este formată din segmente cumulate ce sunt mai mici decât valoarea 1 milimetru.**

**DATE DESPRE IMOBILUL NR. 3133**

Oficiul de Cadastru și Publicitate Imobiliară ARGES
Biroul de Cadastru și Publicitate Imobiliară Campulung

A. Partea I. Descrierea imobilului

TEREN Extravilan

Adresa: Jud. Arges, punctul 'valea mataului'

Nr. Crt	Nr cadastral Nr. topografic	Suprafața* (mp)	Observații / Referințe
A1	80692	5.104	Sector cadastral:4 Teren neimprejmuit;

B. Partea II. Proprietari și acte

Inscrieri privitoare la dreptul de proprietate și alte drepturi reale		Referințe
1248 / 02/02/2016		
Act Notarial nr. 119, din 29/01/2016 emis de SIMION AURELIA MARIA;		
B1	Intabulare, drept de PROPRIETATE, dobandit prin Conventie, cota actuala 1/1, cota initiala 1/1 1) GRIGORE VIRGIL 2) GRIGORE MARIA DANIELA, soti	A1

C. Partea III. SARCINI .

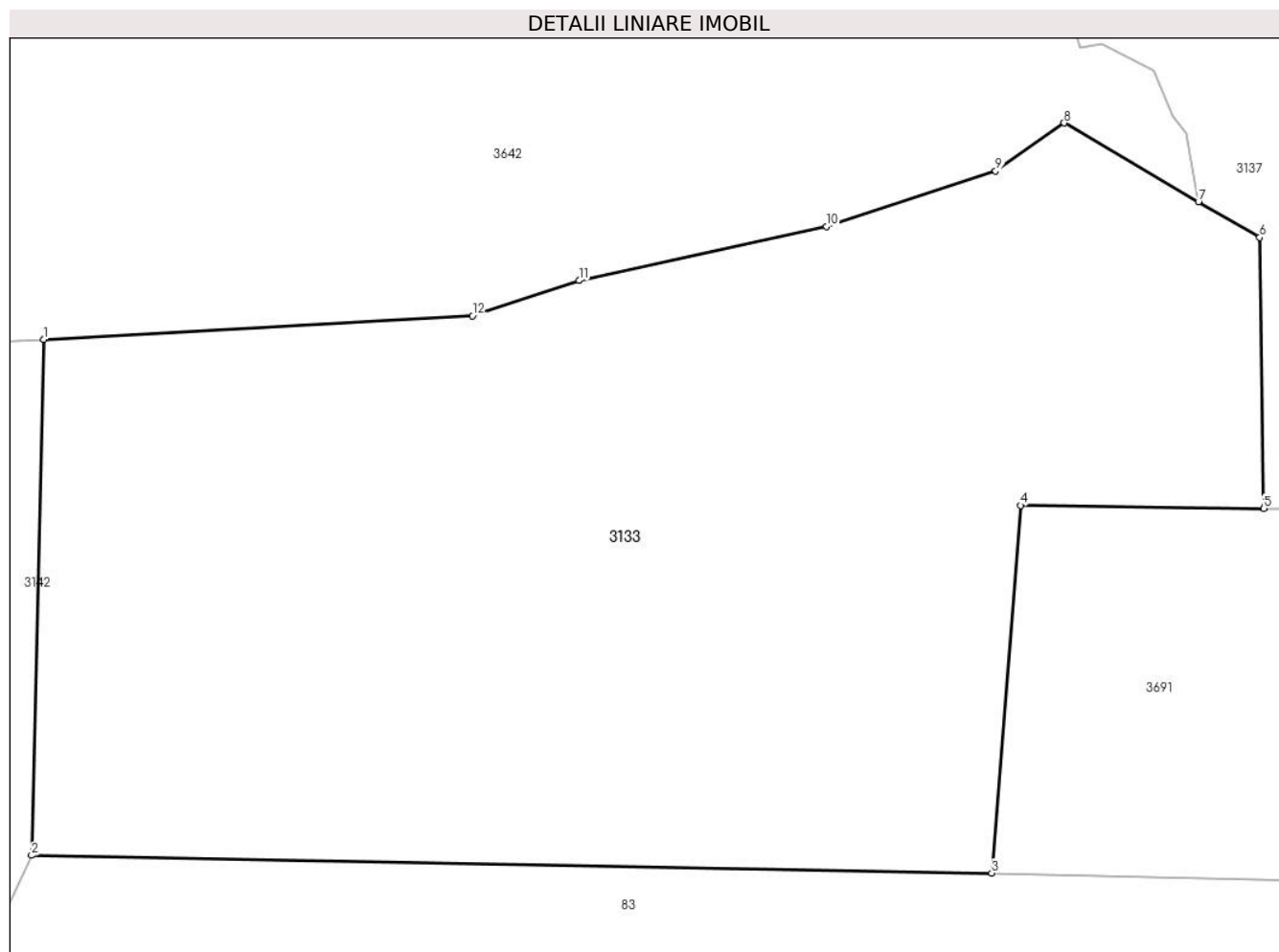
Inscrieri privind dezmembramintele dreptului de proprietate, drepturi reale de garanție și sarcini	Referințe
NU SUNT	

Anexa Nr. 1 La Partea I

Teren

Nr cadastral	Suprafața (mp)*	Observații / Referințe
80692	5.104	

* Suprafața este determinată în planul de proiecție Stereo 70.



Date referitoare la teren

Crt	Categorie folosință	Intra vilan	Suprafața (mp)	Tarla	Parcelă	Nr. topo	Observații / Referințe
1	livada	NU	5.104	-	-	-	

Lungime Segmente

1) Valorile lungimilor segmentelor sunt obținute din proiecție în plan.

Punct început	X / Y	Punct sfârșit	X / Y	Lungime segment (** (m)
1	508.012,254 416.178,515	2	508.011,175 416.132,813	45.715
2	508.011,175 416.132,813	3	508.096,253 416.131,256	85.092
3	508.096,253 416.131,256	4	508.098,823 416.163,811	32.656
4	508.098,823 416.163,811	5	508.120,38 416.163,546	21.559
5	508.120,38 416.163,546	6	508.120,019 416.187,534	23.991

Punct început	X / Y	Punct sfârșit	X / Y	Lungime segment (** (m)
6	508.120,019 416.187,534	7	508.114,597 416.190,709	6.283
7	508.114,597 416.190,709	8	508.102,696 416.197,678	13.791
8	508.102,696 416.197,678	9	508.096,615 416.193,419	7.424
9	508.096,615 416.193,419	10	508.081,622 416.188,517	15.774
10	508.081,622 416.188,517	11	508.059,697 416.183,722	22.443
11	508.059,697 416.183,722	12	508.050,26 416.180,612	9.936
12	508.050,26 416.180,612	1	508.012,254 416.178,515	38.064

** Lungimile segmentelor sunt determinate în planul de proiecție Stereo 70 și sunt rotunjite la 1 milimetru.

*** Distanța dintre puncte este formată din segmente cumulate ce sunt mai mici decât valoarea 1 milimetru.

**DATE DESPRE IMOBILUL NR. 3134**

Oficiul de Cadastru și Publicitate Imobiliară ARGES
Biroul de Cadastru și Publicitate Imobiliară Campulung

A. Partea I. Descrierea imobilului

TEREN Extravilan

Adresa: Jud. Arges, Punct 'Hodor'

Nr. Crt	Nr cadastral Nr. topografic	Suprafața* (mp)	Observații / Referințe
A1	81068	2.500	Sector cadastral:4 Teren neimprejmuit;

B. Partea II. Proprietari și acte

Inscrieri privitoare la dreptul de proprietate și alte drepturi reale		Referințe
6513 / 12/04/2019		
Act Notarial nr. 475, din 12/04/2019 emis de Alecsoiu Constantin;		
B2	Intabulare, drept de PROPRIETATE-bun propriu, dobandit prin Conventie, cota actuala 1/1, cota initiala 1/1 1) DRAGNEA VASILE CRISTIAN, necasatorit	A1
4768 / 04/03/2020		
Act Notarial nr. 292, din 04/03/2020 emis de Alecsoiu Constantin;		
B3	se noteaza afectatiunea speciala a terenului, destinat exercitarii unei activitati economice, in vederea constituirii patrimoniului de afectatiune al 'DRAGNEA VASILE- CRISTIAN INTREPRINDERE INDIVIDUALA' cu sediul in sat Suslanesti,nr.3B, com. Mioarele, jud. Arges, numar de ordine in registrul comertului F3/75/2017, avand CUI 37003537	A1

C. Partea III. SARCINI .

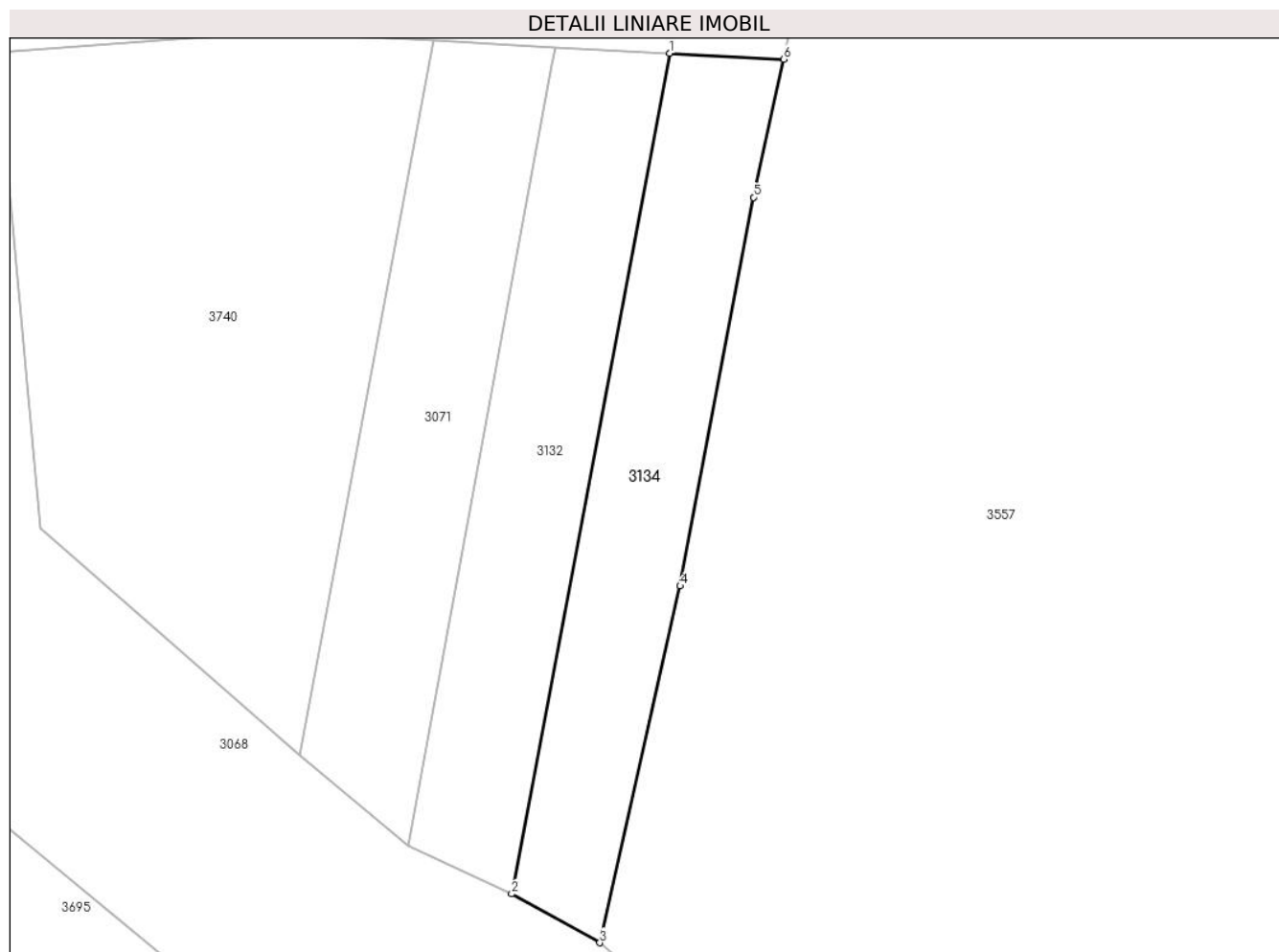
Inscrieri privind dezmembramintele dreptului de proprietate, drepturi reale de garanție și sarcini	Referințe
NU SUNT	

Anexa Nr. 1 La Partea I

Teren

Nr cadastral	Suprafața (mp)*	Observații / Referințe
81068	2.500	

* Suprafața este determinată în planul de proiecție Stereo 70.



Date referitoare la teren

Crt	Categorie folosință	Intravilan	Suprafața (mp)	Tarla	Parcelă	Nr. topo	Observații / Referințe
1	faneata	NU	2.500	-	-	-	

Lungime Segmente

1) Valorile lungimilor segmentelor sunt obținute din proiecție în plan.

Punct început	X / Y	Punct sfârșit	X / Y	Lungime segment (** (m)
1	509.165,857 416.912,619	2	509.140,022 416.775,318	139.71
2	509.140,022 416.775,318	3	509.154,417 416.767,345	16.456
3	509.154,417 416.767,345	4	509.167,548 416.825,616	59.732
4	509.167,548 416.825,616	5	509.179,557 416.889,076	64.586
5	509.179,557 416.889,076	6	509.184,477 416.911,643	23.097

Punct început	X / Y	Punct sfârșit	X / Y	Lungime segment (** (m)
6	509.184,477 416.911,643	1	509.165,857 416.912,619	18.646

** Lungimile segmentelor sunt determinate în planul de proiecție Stereo 70 și sunt rotunjite la 1 milimetru.

*** Distanța dintre puncte este formată din segmente cumulate ce sunt mai mici decât valoarea 1 milimetru.

**DATE DESPRE IMOBILUL NR. 3135**

Oficiul de Cadastru și Publicitate Imobiliară ARGES
Biroul de Cadastru și Publicitate Imobiliară Campulung

A. Partea I. Descrierea imobilului

TEREN Extravilan

Adresa: Jud. Arges

Nr. Crt	Nr cadastral Nr. topografic	Suprafața* (mp)	Observații / Referințe
A1		6.226	Sector cadastral:26 Teren neimprejmuit;

B. Partea II. Proprietari și acte

Inscrieri privitoare la dreptul de proprietate și alte drepturi reale		Referințe
/		
Act Administrativ nr. 4926, din 11/11/2024 emis de PRIMĂRIA COMUNEI MIOARELE;		
B1	Inscrierea posesiei, drept de PROPRIETATE, dobandit prin Lege, cota actuala 1/1, cota initiala 1/1 1) NEIDENTIFICAT NEIDENTIFICAT	A1
Act Normativ nr. 7, din 13/03/1996 emis de PARLAMENTUL ROMÂNIEI (art.13);		
B2	Se notează mențiunea de proprietar neidentificat	A1

C. Partea III. SARCINI .

Inscrieri privind dezmembramintele dreptului de proprietate, drepturi reale de garanție și sarcini	Referințe
NU SUNT	

Punct început	X / Y	Punct sfârșit	X / Y	Lungime segment	Punct început	X / Y	Punct sfârșit	X / Y	Lungime segment	Punct început	X / Y	Punct sfârșit	X / Y	Lungime segment
19	506.586,394 413.583,738	20	506.590,164 413.567,375	16.79 2	20	506.590,164 413.567,375	21	506.593,212 413.543,152	24.41 4	21	506.593,212 413.543,152	22	506.601,393 413.519,409	25.11 3
22	506.601,393 413.519,409	23	506.601,955 413.509,223	10.20 1	23	506.601,955 413.509,223	24	506.599,869 413.494,785	14.58 8	24	506.599,869 413.494,785	25	506.594,824 413.482,791	13.01 2
25	506.594,824 413.482,791	26	506.585,444 413.451,512	32.65 5	26	506.585,444 413.451,512	27	506.584,263 413.426,67	24.87	27	506.584,263 413.426,67	28	506.569,948 413.393,425	36.19 6
28	506.569,948 413.393,425	29	506.566,774 413.371,707	21.94 9	29	506.566,774 413.371,707	30	506.567,345 413.368,388	3.368	30	506.567,345 413.368,388	31	506.574,321 413.328,164	40.82 4
31	506.574,321 413.328,164	32	506.578,212 413.313,75	14.93	32	506.578,212 413.313,75	33	506.583,025 413.294,5	19.84 3	33	506.583,025 413.294,5	34	506.594,408 413.267,829	28.99 9
34	506.594,408 413.267,829	35	506.602,204 413.241,264	27.68 5	35	506.602,204 413.241,264	36	506.604,365 413.226,315	15.10 4	36	506.604,365 413.226,315	37	506.618,255 413.209,625	21.71 4
37	506.618,255 413.209,625	38	506.633,174 413.196,149	20.10 4	38	506.633,174 413.196,149	39	506.645,045 413.185,401	16.01 4	39	506.645,045 413.185,401	40	506.658,681 413.168,557	21.67 2
40	506.658,681 413.168,557	41	506.668,146 413.153,157	18.07 6	41	506.668,146 413.153,157	42	506.678,894 413.138,558	18.12 9	42	506.678,894 413.138,558	43	506.687,717 413.124,281	16.78 3
43	506.687,717 413.124,281	44	506.699,428 413.103,106	24.19 8	44	506.699,428 413.103,106	45	506.710,015 413.099,897	11.06 3	45	506.710,015 413.099,897	46	506.720,763 413.090,914	14.00 8
46	506.720,763 413.090,914	47	506.732,955 413.077,438	18.17 3	47	506.732,955 413.077,438	48	506.747,072 413.054,819	26.66 3	48	506.747,072 413.054,819	49	506.760,227 413.033,804	24.79 3
49	506.760,227 413.033,804	50	506.792,412 412.976,663	65.58 2	50	506.792,412 412.976,663	51	506.797,836 412.984,997	9.944	51	506.797,836 412.984,997	52	506.783,528 413.011,987	30.54 8
52	506.783,528 413.011,987	53	506.762,352 413.048,563	42.26 4	53	506.762,352 413.048,563	54	506.731,712 413.089,63	51.23 8	54	506.731,712 413.089,63	55	506.722,247 413.099,817	13.90 5
55	506.722,247 413.099,817	56	506.718,828 413.101,71	3.908	56	506.718,828 413.101,71	57	506.712,542 413.105,191	7.185	57	506.712,542 413.105,191	58	506.704,601 413.108,159	8.478
58	506.704,601 413.108,159	59	506.701,714 413.112,169	4.941	59	506.701,714 413.112,169	60	506.693,612 413.125,003	15.17 7	60	506.693,612 413.125,003	61	506.682,062 413.143,933	22.17 5
61	506.682,062 413.143,933	62	506.674,857 413.155,862	13.93 6	62	506.674,857 413.155,862	63	506.671,113 413.162,06	7.241	63	506.671,113 413.162,06	64	506.661,488 413.176,819	17.62
64	506.661,488 413.176,819	65	506.652,986 413.187,567	13.70 4	65	506.652,986 413.187,567	66	506.636,783 413.203,128	22.46 5	66	506.636,783 413.203,128	67	506.622,827 413.214,678	18.11 6
67	506.622,827 413.214,678	68	506.612,104 413.226,08	15.65 2	68	506.612,104 413.226,08	69	506.599,616 413.269,512	45.19 2	69	506.599,616 413.269,512	70	506.591,304 413.291,68	23.67 5
70	506.591,304 413.291,68	71	506.584,567 413.312,534	21.91 5	71	506.584,567 413.312,534	72	506.582,264 413.320,781	8.563	72	506.582,264 413.320,781	73	506.579,192 413.331,785	11.42 5
73	506.579,192 413.331,785	74	506.576,626 413.342,934	11.44	74	506.576,626 413.342,934	75	506.576,852 413.351,107	8.176	75	506.576,852 413.351,107	76	506.578,616 413.358,057	7.17
76	506.578,616 413.358,057	77	506.572,771 413.362,515	7.351	77	506.572,771 413.362,515	78	506.571,047 413.374,582	12.19	78	506.571,047 413.374,582	79	506.571,901 413.379,585	5.075
79	506.571,901 413.379,585	80	506.588,266 413.424,787	48.07 3	80	506.588,266 413.424,787	81	506.594,272 413.444,881	20.97 2	81	506.594,272 413.444,881	82	506.599,085 413.467,5	23.12 5
82	506.599,085 413.467,5	83	506.606,384 413.493,007	26.53 1	83	506.606,384 413.493,007	84	506.609,993 413.510,654	18.01 2	84	506.609,993 413.510,654	85	506.610,314 413.521,161	10.51 2
85	506.610,314 413.521,161	86	506.601,491 413.543,299	23.83 1	86	506.601,491 413.543,299	87	506.596,518 413.564,475	21.75 2	87	506.596,518 413.564,475	88	506.591,641 413.580,953	17.18 5
88	506.591,641 413.580,953	89	506.583,149 413.616,504	36.55 1	89	506.583,149 413.616,504	90	506.587,007 413.618,469	4.33	90	506.587,007 413.618,469	91	506.569,331 413.647,108	33.65 5
91	506.569,331 413.647,108	92	506.569,845 413.651,262	4.186	92	506.569,845 413.651,262	93	506.560,664 413.664,176	15.84 5	93	506.560,664 413.664,176	1	506.555,431 413.677,534	14.34 6

** Lungimile segmentelor sunt determinate în planul de proiecție Stereo 70 și sunt rotunjite la 1 milimetru.

*** Distanța dintre puncte este formată din segmente cumulate ce sunt mai mici decât valoarea 1 milimetru.

**DATE DESPRE IMOBILUL NR. 3136**

Oficiul de Cadastru și Publicitate Imobiliară ARGES
Biroul de Cadastru și Publicitate Imobiliară Campulung

A. Partea I. Descrierea imobilului

TEREN Extravilan

Adresa: Jud. Arges

Nr. Crt	Nr cadastral Nr. topografic	Suprafața* (mp)	Observații / Referințe
A1		2.395	Sector cadastral:26 Teren imprejmuit;

B. Partea II. Proprietari și acte

Inscrieri privitoare la dreptul de proprietate și alte drepturi reale		Referințe
/		
Act Administrativ nr. 4926, din 11/11/2024 emis de PRIMĂRIA COMUNEI MIOARELE;		
B1	Inscrierea posesiei, drept de PROPRIETATE, dobandit prin Lege, cota actuala 1/1, cota initiala 1/1 1) NEIDENTIFICAT NEIDENTIFICAT	A1
Act Normativ nr. 7, din 13/03/1996 emis de PARLAMENTUL ROMÂNIEI (art.13);		
B2	Se notează mențiunea de proprietar neidentificat	A1

C. Partea III. SARCINI .

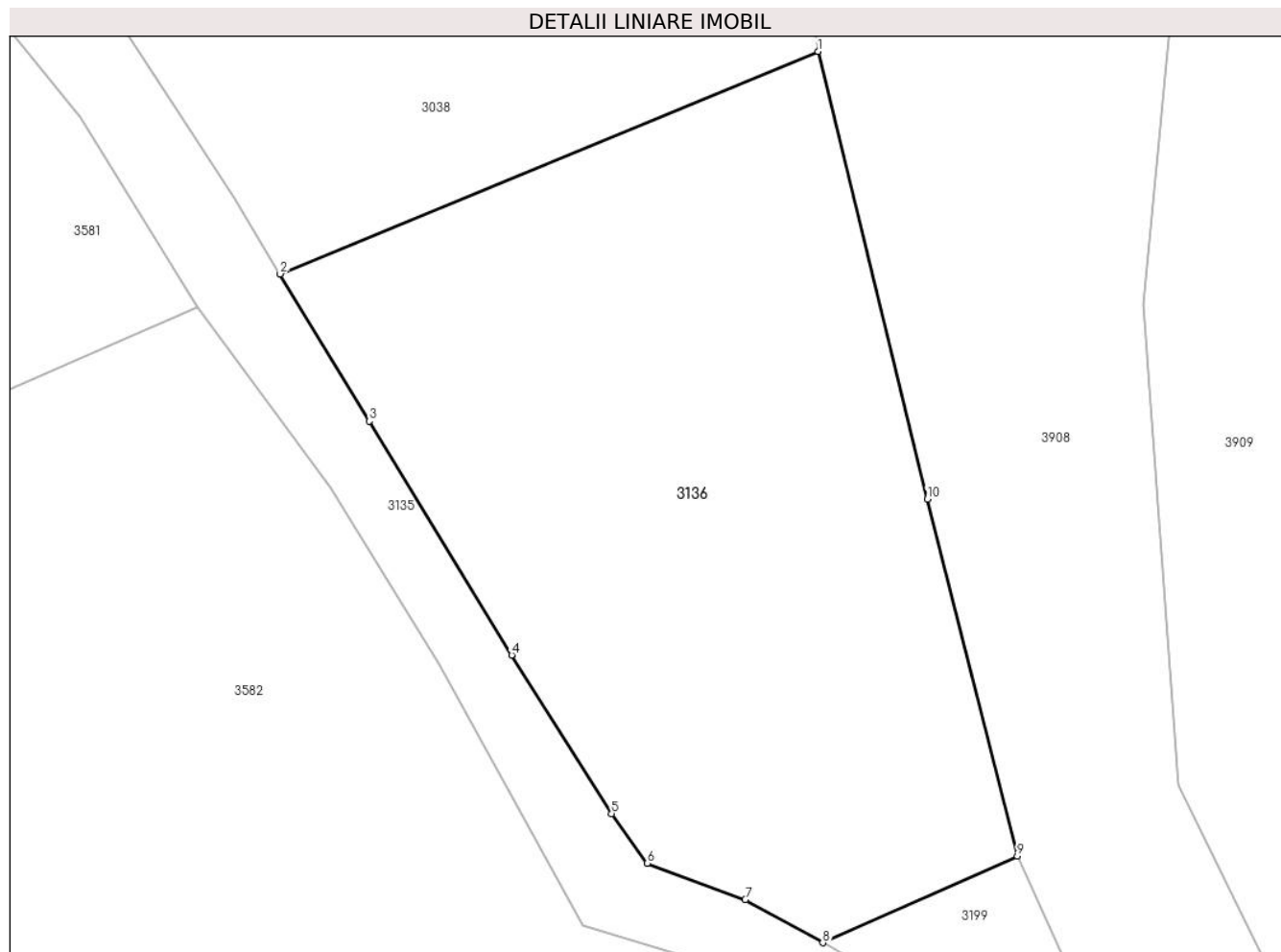
Inscrieri privind dezmembramintele dreptului de proprietate, drepturi reale de garanție și sarcini	Referințe
NU SUNT	

Anexa Nr. 1 La Partea I

Teren

Nr cadastral	Suprafața (mp)*	Observații / Referințe
	2.395	

* Suprafața este determinată în planul de proiecție Stereo 70.



Date referitoare la teren

Crt	Categorie folosință	Intravilan	Suprafața (mp)	Tarla	Parcelă	Nr. topo	Observații / Referințe
1	faneata	NU	2.395	-	-	-	

Lungime Segmente

1) Valorile lungimilor segmentelor sunt obținute din proiecție în plan.

Punct început	X / Y	Punct sfârșit	X / Y	Lungime segment (** (m)
1	506.718,45 413.173,87	2	506.674,857 413.155,862	47.166
2	506.674,857 413.155,862	3	506.682,062 413.143,933	13.936
3	506.682,062 413.143,933	4	506.693,612 413.125,003	22.175
4	506.693,612 413.125,003	5	506.701,714 413.112,169	15.177
5	506.701,714 413.112,169	6	506.704,601 413.108,159	4.941

Punct început	X / Y	Punct sfârșit	X / Y	Lungime segment (** (m)
6	506.704,601 413.108,159	7	506.712,542 413.105,191	8.478
7	506.712,542 413.105,191	8	506.718,828 413.101,71	7.185
8	506.718,828 413.101,71	9	506.734,589 413.108,721	17.25
9	506.734,589 413.108,721	10	506.727,293 413.137,643	29.828
10	506.727,293 413.137,643	1	506.718,45 413.173,87	37.291

** Lungimile segmentelor sunt determinate în planul de proiecție Stereo 70 și sunt rotunjite la 1 milimetru.

*** Distanța dintre puncte este formată din segmente cumulate ce sunt mai mici decât valoarea 1 milimetru.

**DATE DESPRE IMOBILUL NR. 3137**

Oficiul de Cadastru și Publicitate Imobiliară ARGES
Biroul de Cadastru și Publicitate Imobiliară Campulung

A. Partea I. Descrierea imobilului

TEREN Extravilan

Adresa: Jud. Arges, Punct 'Valea Mataului'

Nr. Crt	Nr cadastral Nr. topografic	Suprafața* (mp)	Observații / Referințe
A1	81445	5.721	Sector cadastral:4 Teren imprejmuit;

B. Partea II. Proprietari și acte

Inscrieri privitoare la dreptul de proprietate și alte drepturi reale		Referințe
15381 / 16/07/2021		
Act Notarial nr. 839, din 08/07/2021 emis de Alecsiu Constantin;		
B1	Intabulare, drept de PROPRIETATE, dobandit prin Conventie, cota actuala 1/2, cota initiala 1/1 1) IOSIF MIRELA- ERMINA, sotii	A1
5950 / 16/03/2022		
Act Notarial nr. 42, din 15/03/2022 emis de Zipisi Cornelia;		
B2	Intabulare, drept de PROPRIETATE- bun propriu, dobandit prin Succesiune, cota actuala 1/8, cota initiala 1/8 1) IOSIF MIRELA- ERMINA	A1
B3	Intabulare, drept de PROPRIETATE- bun propriu, dobandit prin Succesiune, cota actuala 3/8, cota initiala 3/8 1) IOSIF NICOLAE	A1

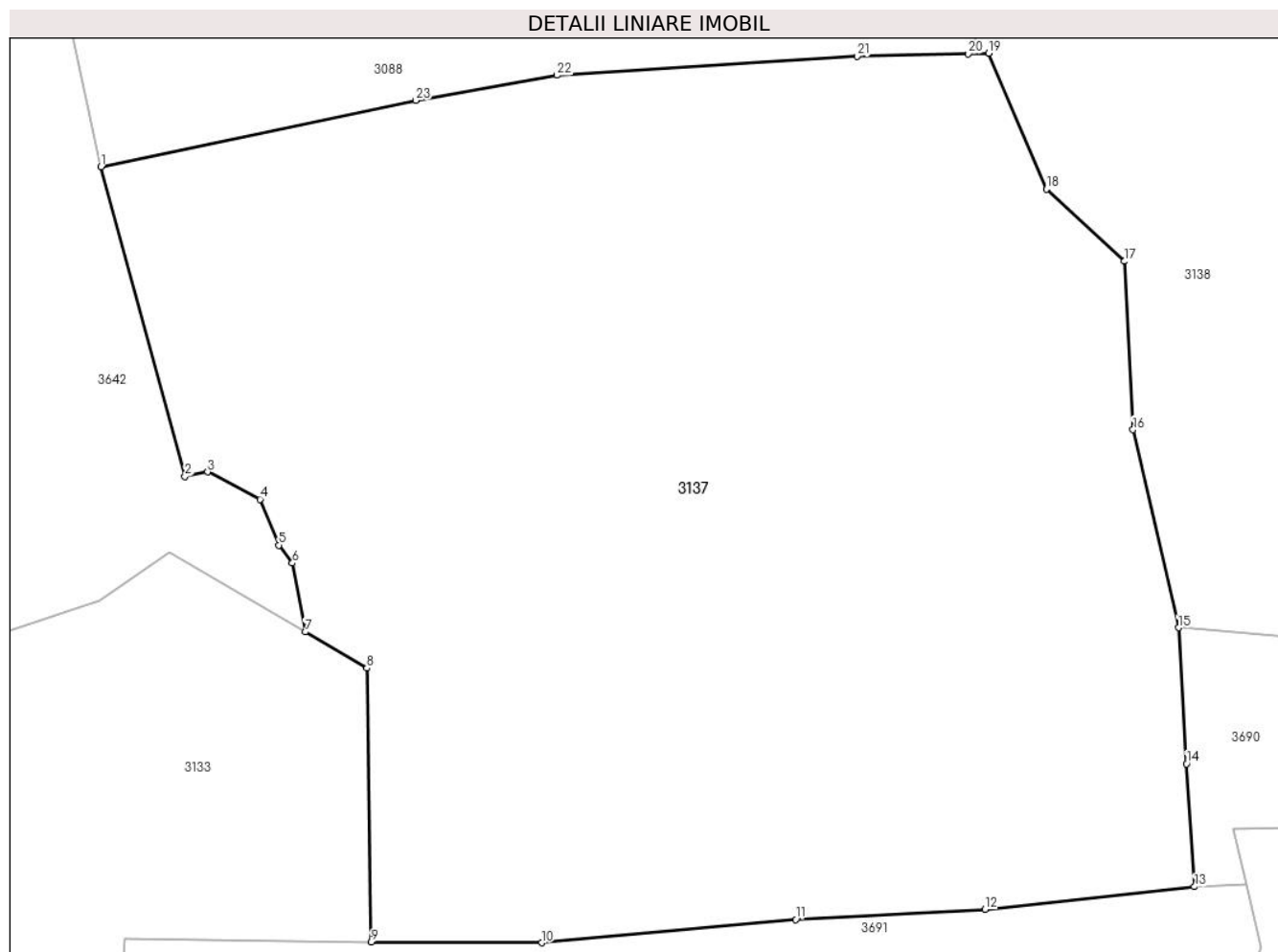
C. Partea III. SARCINI .

Inscrieri privind dezmembramintele dreptului de proprietate, drepturi reale de garanție și sarcini	Referințe
NU SUNT	

Teren

Nr cadastral	Suprafața (mp)*	Observații / Referințe
81445	5.721	

* Suprafața este determinată în planul de proiecție Stereo 70.



Date referitoare la teren

Crt	Categorie folosință	Intra vilan	Suprafața (mp)	Tarla	Parcelă	Nr. topo	Observații / Referințe
1	livada	NU	5.721	-	-	-	

Lungime Segmente

1) Valorile lungimilor segmentelor sunt obținute din proiecție în plan.

Punct început	X / Y	Punct sfârșit	X / Y	Lungime segment (** (m)
1	508.096,686 416.231,458	2	508.104,058 416.204,34	28.102
3	508.106,049 416.204,721	4	508.110,65 416.202,335	5.183
5	508.112,283 416.198,314	6	508.113,48 416.196,743	1.975
7	508.114,597 416.190,709	8	508.120,019 416.187,534	6.283
9	508.120,38 416.163,546	10	508.135,316 416.163,49	14.936

Punct început	X / Y	Punct sfârșit	X / Y	Lungime segment (** (m)
2	508.104,058 416.204,34	3	508.106,049 416.204,721	2.027
4	508.110,65 416.202,335	5	508.112,283 416.198,314	4.34
6	508.113,48 416.196,743	7	508.114,597 416.190,709	6.137
8	508.120,019 416.187,534	9	508.120,38 416.163,546	23.991
10	508.135,316 416.163,49	11	508.157,591 416.165,527	22.368

Punct început	X / Y	Punct sfârșit	X / Y	Lungime segment (** (m)
11	508.157,591 416.165,527	12	508.174,197 416.166,403	16.629
13	508.192,551 416.168,399	14	508.191,86 416.179,158	10.781
15	508.191,151 416.191,092	16	508.187,16 416.208,421	17.783
17	508.186,383 416.223,178	18	508.179,564 416.229,501	9.299
19	508.174,524 416.241,401	20	508.172,729 416.241,361	1.795
21	508.162,972 416.241,144	22	508.136,656 416.239,477	26.369
23	508.124,298 416.237,274	1	508.096,686 416.231,458	28.218

Punct început	X / Y	Punct sfârșit	X / Y	Lungime segment (** (m)
12	508.174,197 416.166,403	13	508.192,551 416.168,399	18.462
14	508.191,86 416.179,158	15	508.191,151 416.191,092	11.955
16	508.187,16 416.208,421	17	508.186,383 416.223,178	14.777
18	508.179,564 416.229,501	19	508.174,524 416.241,401	12.923
20	508.172,729 416.241,361	21	508.162,972 416.241,144	9.759
22	508.136,656 416.239,477	23	508.124,298 416.237,274	12.553

** Lungimile segmentelor sunt determinate în planul de proiecție Stereo 70 și sunt rotunjite la 1 milimetru.

*** Distanța dintre puncte este formată din segmente cumulate ce sunt mai mici decât valoarea 1 milimetru.

**DATE DESPRE IMOBILUL NR. 3138**

Oficiul de Cadastru și Publicitate Imobiliară ARGES
Biroul de Cadastru și Publicitate Imobiliară Campulung

A. Partea I. Descrierea imobilului

TEREN Extravilan

Adresa: Jud. Arges, Punct 'Valea Mataului'

Nr. Crt	Nr cadastral Nr. topografic	Suprafața* (mp)	Observații / Referințe
A1	81435	Din acte: 19.628 Masurata: 19.676	Sector cadastral:4 Teren imprejmuit;

B. Partea II. Proprietari și acte

Inscrieri privitoare la dreptul de proprietate și alte drepturi reale		Referințe
9709 / 06/05/2022		
Act Notarial nr. 568, din 05/05/2022 emis de Zipisi Cornelia;		
B4	Intabulare, drept de PROPRIETATE- bun propriu, dobandit prin Conventie, cota actuala 1/1, cota initiala 1/1 1) BOAMBEȘ MARIAN-GHEORGHE , necasatorit	A1

C. Partea III. SARCINI .

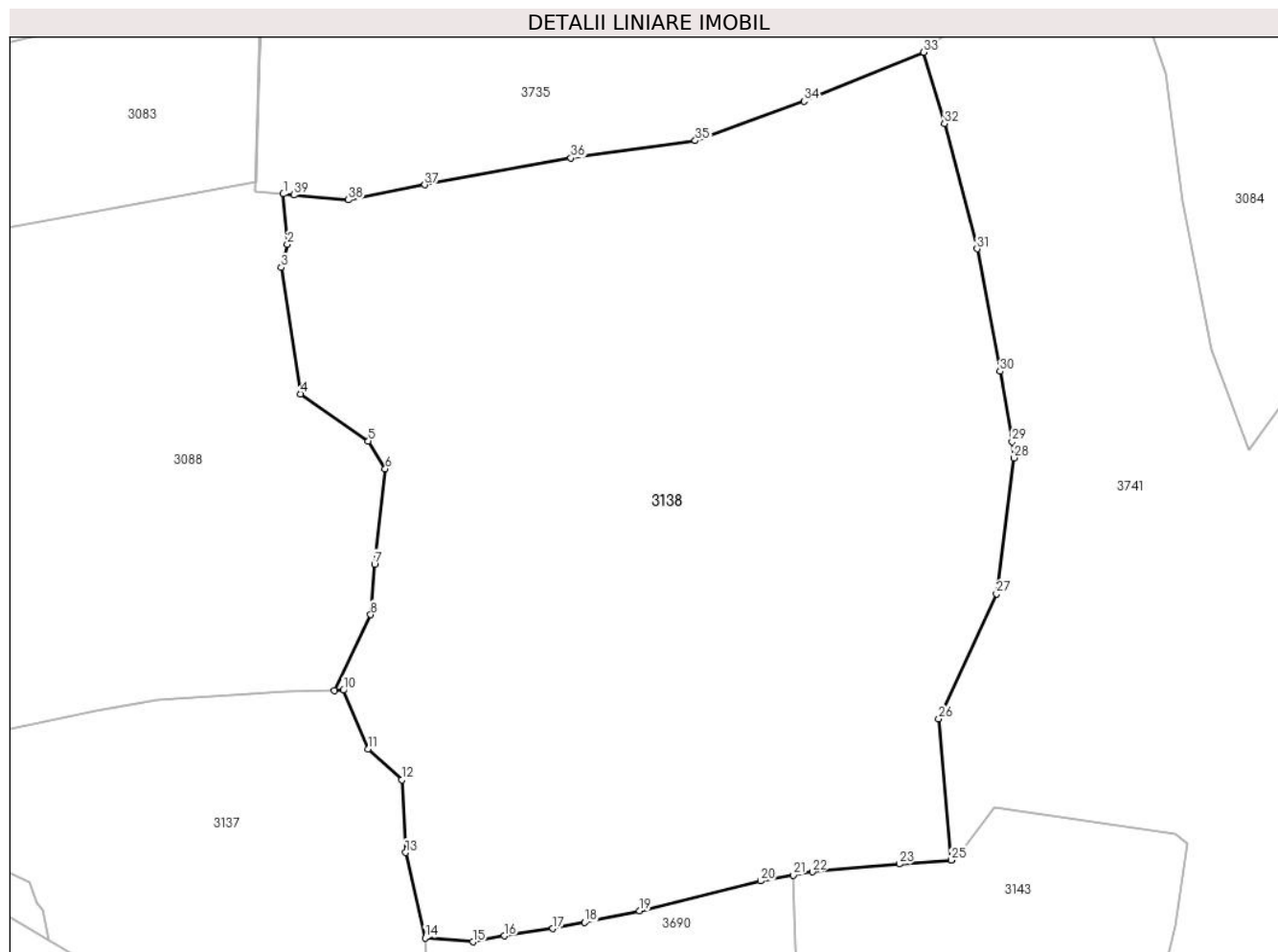
Inscrieri privind dezmembramintele dreptului de proprietate, drepturi reale de garanție și sarcini	Referințe
NU SUNT	

Anexa Nr. 1 La Partea I

Teren

Nr cadastral	Suprafața (mp)*	Observații / Referințe
81435	Din acte: 19.628 Masurata: 19.676	

* Suprafața este determinată în planul de proiecție Stereo 70.



Date referitoare la teren

Crt	Categorie folosință	Intra vilan	Suprafața (mp)	Tarla	Parcelă	Nr. topo	Observații / Referințe
1	livada	NU	16.274	20	-	-	
2	neproductiv	NU	3.402	20	-	-	

Lungime Segmente

1) Valorile lungimilor segmentelor sunt obținute din proiecție în plan.

Punct început	X / Y	Punct sfârșit	X / Y	Lungime segment (** (m)
1	508.162,345 416.342,153	2	508.163,136 416.331,911	10.272
3	508.161,943 416.327,228	4	508.165,815 416.301,557	25.961
5	508.179,6 416.292,004	6	508.183,035 416.286,322	6.64
7	508.180,875 416.266,982	8	508.180,096 416.256,747	10.265

Punct început	X / Y	Punct sfârșit	X / Y	Lungime segment (** (m)
2	508.163,136 416.331,911	3	508.161,943 416.327,228	4.833
4	508.165,815 416.301,557	5	508.179,6 416.292,004	16.772
6	508.183,035 416.286,322	7	508.180,875 416.266,982	19.46
8	508.180,096 416.256,747	9	508.172,729 416.241,361	17.059

Punct început	X / Y	Punct sfârșit	X / Y	Lungime segment (** (m))
9	508.172,729 416.241,361	10	508.174,524 416.241,401	1.795
11	508.179,564 416.229,501	12	508.186,383 416.223,178	9.299
13	508.187,16 416.208,421	14	508.191,151 416.191,092	17.783
15	508.200,861 416.190,315	16	508.207,247 416.191,535	6.501
17	508.217,096 416.192,981	18	508.223,584 416.194,247	6.61
19	508.234,73 416.196,599	20	508.259,287 416.202,661	25.294
21	508.265,936 416.203,828	22	508.269,843 416.204,527	3.969
23	508.287,48 416.206,128	24	508.298,051 416.206,873	10.597
25	508.298,05 416.206,875	26	508.295,486 416.235,556	28.795
27	508.307,251 416.260,941	28	508.310,779 416.288,57	27.853
29	508.310,416 416.291,865	30	508.307,951 416.306,16	14.506
31	508.303,282 416.331,013	32	508.296,653 416.356,476	26.312
33	508.292,46 416.370,919	34	508.268,149 416.360,962	26.271
35	508.246,031 416.352,973	36	508.220,768 416.349,436	25.509
37	508.191,098 416.344,003	38	508.175,558 416.340,942	15.839
39	508.164,497 416.341,956	1	508.162,345 416.342,153	2.161

Punct început	X / Y	Punct sfârșit	X / Y	Lungime segment (** (m))
10	508.174,524 416.241,401	11	508.179,564 416.229,501	12.923
12	508.186,383 416.223,178	13	508.187,16 416.208,421	14.777
14	508.191,151 416.191,092	15	508.200,861 416.190,315	9.741
16	508.207,247 416.191,535	17	508.217,096 416.192,981	9.955
18	508.223,584 416.194,247	19	508.234,73 416.196,599	11.391
20	508.259,287 416.202,661	21	508.265,936 416.203,828	6.751
22	508.269,843 416.204,527	23	508.287,48 416.206,128	17.71
24	508.298,051 416.206,873	25	508.298,05 416.206,875	0.002
26	508.295,486 416.235,556	27	508.307,251 416.260,941	27.979
28	508.310,779 416.288,57	29	508.310,416 416.291,865	3.315
30	508.307,951 416.306,16	31	508.303,282 416.331,013	25.288
32	508.296,653 416.356,476	33	508.292,46 416.370,919	15.039
34	508.268,149 416.360,962	35	508.246,031 416.352,973	23.517
36	508.220,768 416.349,436	37	508.191,098 416.344,003	30.163
38	508.175,558 416.340,942	39	508.164,497 416.341,956	11.107

** Lungimile segmentelor sunt determinate în planul de proiecție Stereo 70 și sunt rotunjite la 1 milimetru.

*** Distanța dintre puncte este formată din segmente cumulate ce sunt mai mici decât valoarea 1 milimetru.

**DATE DESPRE IMOBILUL NR. 3139**

Oficiul de Cadastru și Publicitate Imobiliară ARGES
Biroul de Cadastru și Publicitate Imobiliară Campulung

A. Partea I. Descrierea imobilului

TEREN Extravilan

Adresa: Jud. Arges, VALEA MATAULUI

Nr. Crt	Nr cadastral Nr. topografic	Suprafața* (mp)	Observații / Referințe
A1	81228	Din acte: 977 Masurata: 974	Sector cadastral:4 Teren imprejmuit;

B. Partea II. Proprietari și acte

Inscrieri privitoare la dreptul de proprietate și alte drepturi reale		Referințe
14429 / 22/08/2019		
Act Notarial nr. 2153, din 15/08/2019 emis de Simion Aurelia Maria;		
B1	Intabulare, drept de PROPRIETATE-bun comun, dobandit prin Conventie, cota actuala 1/1, cota initiala 1/1 1) GRIGORE VIRGIL 2) GRIGORE MARIA DANIELA , soti	A1
B2	se noteaza afectatiunea speciala a terenului, destinat exercitarii unei activitati economice, in vederea constituirii patrimoniului de afectatiune al ' GRIGORE G. VIRGIL-INTREPRINDERE FAMILIARA' cu sediul in sat Cocenesti, nr. 45, com. Mioarele, jud.Arges, numar de ordine in registrul comertului F3/621/19.06.2018, avand CUI 39506543 1) GRIGORE G. VIRGIL-INTREPRINDERE FAMILIARA , CIF:39506543	A1

C. Partea III. SARCINI .

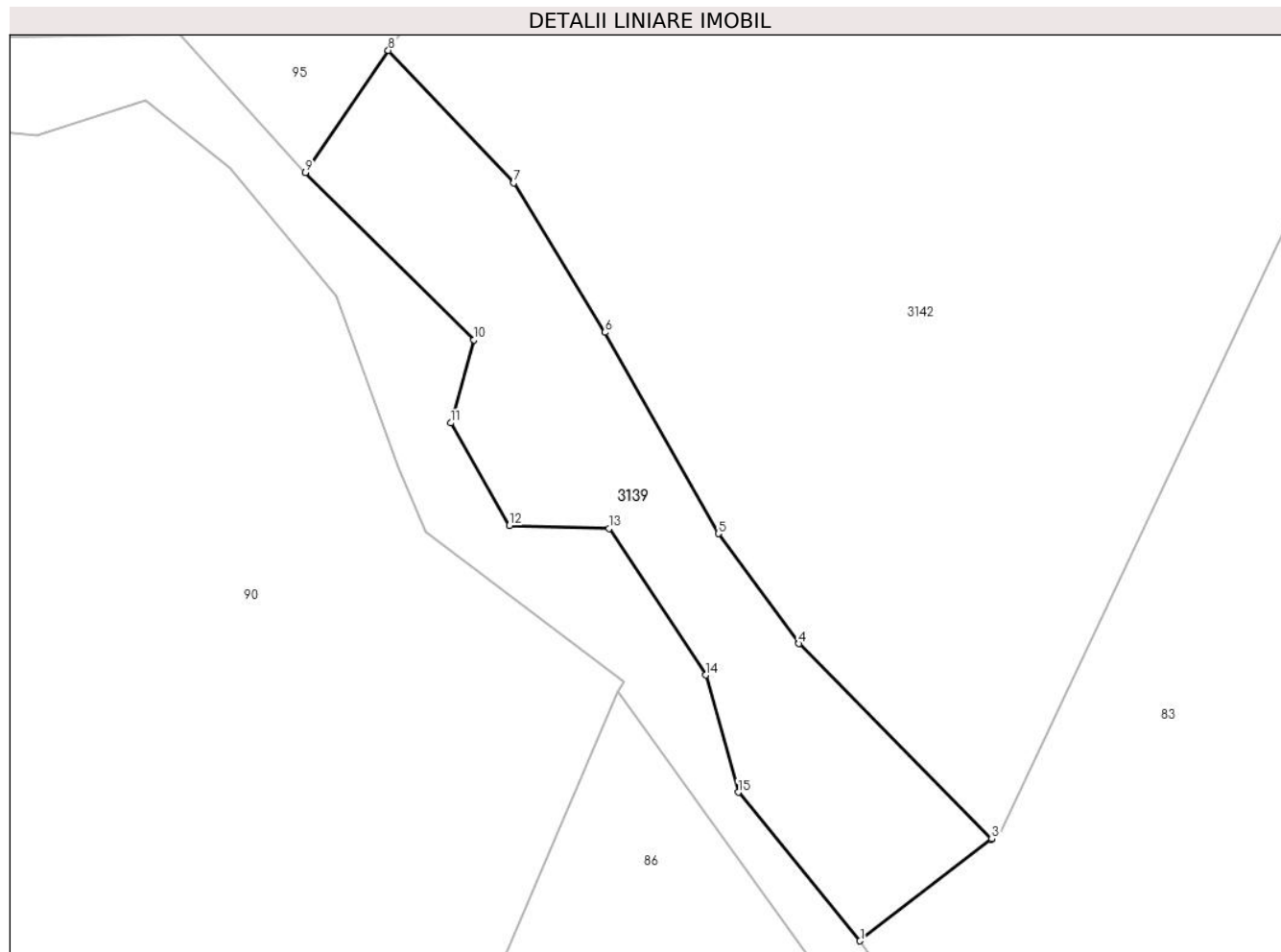
Inscrieri privind dezmembramintele dreptului de proprietate, drepturi reale de garanție și sarcini	Referințe
NU SUNT	

Anexa Nr. 1 La Partea I

Teren

Nr cadastral	Suprafața (mp)*	Observații / Referințe
81228	Din acte: 977 Masurata: 974	

* Suprafața este determinată în planul de proiecție Stereo 70.



Date referitoare la teren

Crt	Categorie folosință	Intra vilan	Suprafața (mp)	Tarla	Parcelă	Nr. topo	Observații / Referințe
1	faneata	NU	974	-	-	-	

Lungime Segmente

1) Valorile lungimilor segmentelor sunt obținute din proiecție în plan.

Punct început	X / Y	Punct sfârșit	X / Y	Lungime segment (** (m)
1	507.972,316 416.066,502	2	507.983,586 416.075,225	14.251
2	507.983,586 416.075,225	3	507.983,614 416.075,247	0.036
3	507.983,614 416.075,247	4	507.967,081 416.091,978	23.522
4	507.967,081 416.091,978	5	507.960,178 416.101,413	11.691
5	507.960,178 416.101,413	6	507.950,459 416.118,669	19.805

Punct început	X / Y	Punct sfârșit	X / Y	Lungime segment (** (m)
6	507.950,459 416.118,669	7	507.942,621 416.131,479	15.018
7	507.942,621 416.131,479	8	507.931,866 416.142,834	15.64
8	507.931,866 416.142,834	9	507.924,778 416.132,375	12.634
9	507.924,778 416.132,375	10	507.939,215 416.118,019	20.36
10	507.939,215 416.118,019	11	507.937,224 416.110,9	7.392
11	507.937,224 416.110,9	12	507.942,254 416.102,107	10.13
12	507.942,254 416.102,107	13	507.950,806 416.101,856	8.556
13	507.950,806 416.101,856	14	507.959,106 416.089,294	15.056
14	507.959,106 416.089,294	15	507.961,873 416.079,244	10.424
15	507.961,873 416.079,244	1	507.972,316 416.066,502	16.475

** Lungimile segmentelor sunt determinate în planul de proiecție Stereo 70 și sunt rotunjite la 1 milimetru.

*** Distanța dintre puncte este formată din segmente cumulate ce sunt mai mici decât valoarea 1 milimetru.

**DATE DESPRE IMOBILUL NR. 3140**

Oficiul de Cadastru și Publicitate Imobiliară ARGES
Biroul de Cadastru și Publicitate Imobiliară Campulung

A. Partea I. Descrierea imobilului

TEREN Extravilan

Adresa: Jud. Arges, Punct 'Valea Mataului'

Nr. Crt	Nr cadastral Nr. topografic	Suprafața* (mp)	Observații / Referințe
A1	80953	5.000	Sector cadastral:4 Teren imprejmuit;

B. Partea II. Proprietari și acte

Inscrieri privitoare la dreptul de proprietate și alte drepturi reale		Referințe
3347 / 07/03/2018		
Act Administrativ nr. 89552, din 17/06/1996 emis de Comisia Judeteana Arges (act administrativ nr 503 din 15.02.2018, emis de Primaria comunei Mioarele;act administrativ nr 511 din 15.02.2018, emis de Primaria comunei Mioarele;act administrativ nr 504 din 15.02.2018, emis de Primaria comunei Mioarele;act administrativ nr 510 din 15.02.2018, emis de Primaria comunei Mioarele;inscris sub semnatura privata nr proces verbal de vecinatate din 23.11.2017, emis de persoana autorizata UNGUREANU ANGELICA);		
B1	Intabulare, drept de PROPRIETATE, dobandit prin Lege, cota actuala 1/1, cota initiala 1/1 1) ȘUCU GHEORGHE	A1

C. Partea III. SARCINI .

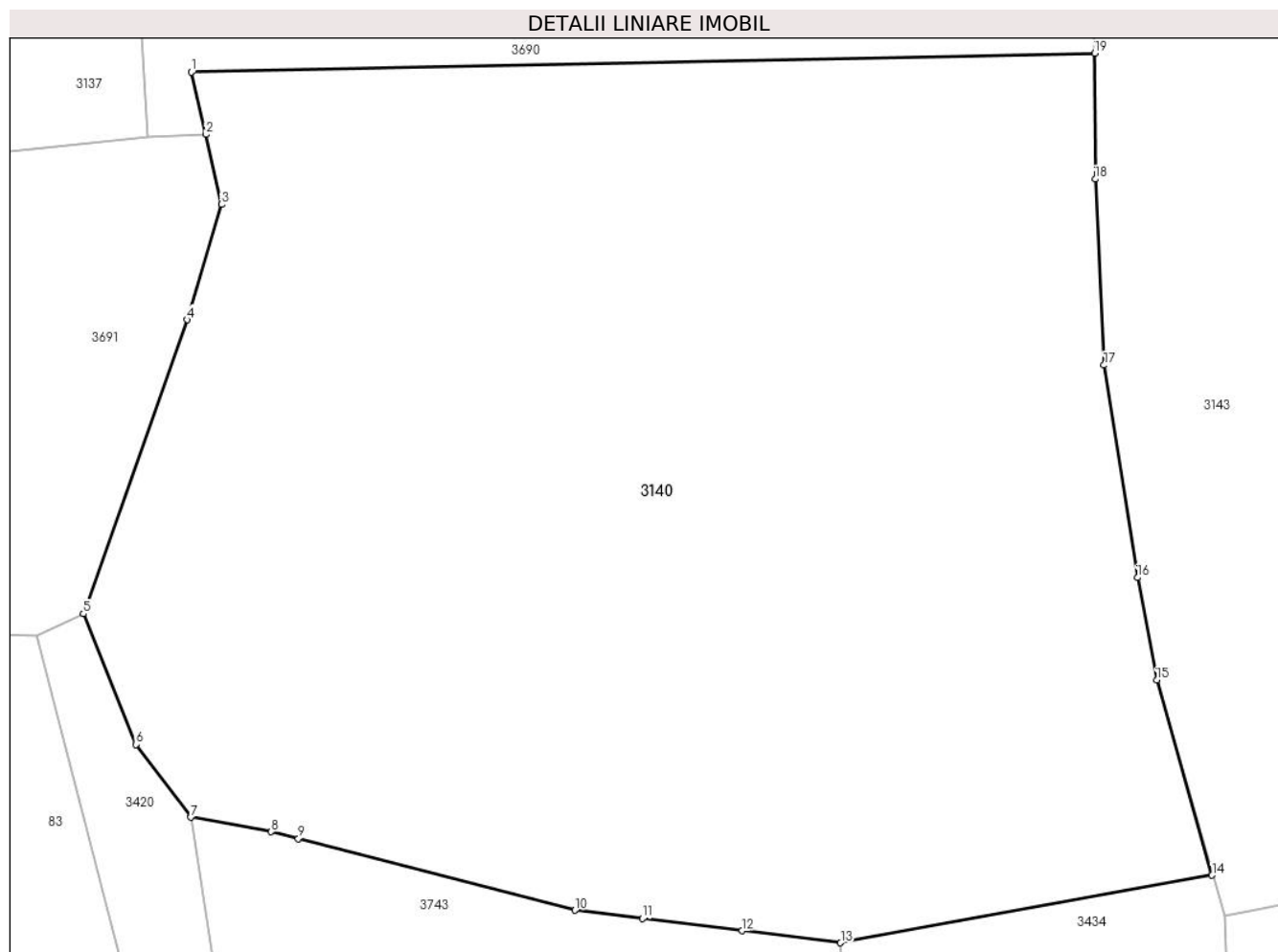
Inscrieri privind dezmembramintele dreptului de proprietate, drepturi reale de garanție și sarcini	Referințe
NU SUNT	

Anexa Nr. 1 La Partea I

Teren

Nr cadastral	Suprafața (mp)*	Observații / Referințe
80953	5.000	

* Suprafața este determinată în planul de proiecție Stereo 70.



Date referitoare la teren

Crt	Categorie folosință	Intra vilan	Suprafața (mp)	Tarla	Parcelă	Nr. topo	Observații / Referințe
1	livada	NU	2.000	20	-	-	
2	faneata	NU	3.000	20	-	-	

Lungime Segmente

1) Valorile lungimilor segmentelor sunt obținute din proiecție în plan.

Punct început	X / Y	Punct sfârșit	X / Y	Lungime segment (** (m)
1	508.195,986 416.173,461	2	508.197,093 416.168,572	5.013
2	508.197,093 416.168,572	3	508.198,338 416.163,076	5.635
3	508.198,338 416.163,076	4	508.195,655 416.154,001	9.463
4	508.195,655 416.154,001	5	508.187,471 416.130,919	24.49

Punct început	X / Y	Punct sfârșit	X / Y	Lungime segment (** (m)
5	508.187,471 416.130,919	6	508.191,619 416.120,66	11.066
6	508.191,619 416.120,66	7	508.195,919 416.114,933	7.162
7	508.195,919 416.114,933	8	508.202,248 416.113,795	6.43
8	508.202,248 416.113,795	9	508.204,382 416.113,244	2.204
9	508.204,382 416.113,244	10	508.226,119 416.107,63	22.45
10	508.226,119 416.107,63	11	508.231,432 416.106,98	5.353
11	508.231,432 416.106,98	12	508.239,282 416.106,019	7.909
12	508.239,282 416.106,019	13	508.246,999 416.105,075	7.775
13	508.246,999 416.105,075	14	508.276,209 416.110,381	29.688
14	508.276,209 416.110,381	15	508.271,85 416.125,709	15.936
15	508.271,85 416.125,709	16	508.270,339 416.133,764	8.195
16	508.270,339 416.133,764	17	508.267,703 416.150,443	16.886
17	508.267,703 416.150,443	18	508.267,02 416.165,056	14.629
18	508.267,02 416.165,056	19	508.266,973 416.174,945	9.889
19	508.266,973 416.174,945	1	508.195,986 416.173,461	71.003

** Lungimile segmentelor sunt determinate în planul de proiecție Stereo 70 și sunt rotunjite la 1 milimetru.

*** Distanța dintre puncte este formată din segmente cumulate ce sunt mai mici decât valoarea 1 milimetru.

**DATE DESPRE IMOBILUL NR. 3141**

Oficiul de Cadastru și Publicitate Imobiliară ARGES
Biroul de Cadastru și Publicitate Imobiliară Campulung

A. Partea I. Descrierea imobilului

TEREN Extravilan

Adresa: Jud. Arges, Punctul,,Pe Fata''

Nr. Crt	Nr cadastral Nr. topografic	Suprafața* (mp)	Observații / Referințe
A1	81590	Din acte: 12.190 Masurata: 11.845	Sector cadastral:4 Teren imprejmuit;

B. Partea II. Proprietari și acte

Inscrieri privitoare la dreptul de proprietate și alte drepturi reale		Referințe
22051 / 15/10/2021		
Act Notarial nr. 71, din 12/04/2021 emis de BIN IONESCU CORNELIA (act notarial nr 121 din 26.05.2021, emis de BIN MORCOV TAMARA;act administrativ nr 3728 din 28.09.2021, emis de PRIMARIA MIOARELE;act notarial nr 330 din 13.12.1999, emis de BANP TULUCA FILOFTEIA SI IONESCU CORNELIA;act notarial nr 66 din 12.04.2021, emis de BIN TULUCA FILOFTEIA;act administrativ nr 3727 din 28.09.2021, emis de PRIMARIA MIOARELE;act notarial nr 26 din 29.01.2020, emis de BIN MORCOV TAMARA);		
B1	Intabulare, drept de PROPRIETATE-bun propriu, dobandit prin Succesiune, cota actuala 26/48, cota initiala 26/48 1) FIRICA VIOREL-DAN	A1
B2	Intabulare, drept de PROPRIETATE-bun propriu, dobandit prin Succesiune, cota actuala 11/48, cota initiala 11/48 1) RACARU ELENA CRISTINA	A1
B3	Intabulare, drept de PROPRIETATE-bun propriu, dobandit prin Succesiune, cota actuala 11/48, cota initiala 11/48 1) BUICĂ IONELA MIRELA	A1

C. Partea III. SARCINI .

Inscrieri privind dezmembramintele dreptului de proprietate, drepturi reale de garanție și sarcini	Referințe
NU SUNT	

Anexa Nr. 1 La Partea I

Teren

Nr cadastral	Suprafața (mp)*	Observații / Referințe
81590	Din acte: 12.190 Masurata: 11.845	

* Suprafața este determinată în planul de proiecție Stereo 70.

DETALII LINIARE IMOBIL



Date referitoare la teren

Crt	Categorie folosință	Intravilan	Suprafața (mp)	Tarla	Parcelă	Nr. topo	Observații / Referințe
1	faneata	NU	11.845	-	-	-	

Lungime Segmente

1) Valorile lungimilor segmentelor sunt obținute din proiecție în plan.

Punct început	X / Y	Punct sfârșit	X / Y	Lungime segment (** (m)
1	508.137,742 416.505,922	2	508.111,964 416.495,967	27.633
3	508.093,369 416.490,422	4	508.043,187 416.475,011	52.495
5	508.041,558 416.474,474	6	508.004,304 416.464,382	38.597
7	507.934,416 416.442,321	8	507.939,972 416.435,989	8.424

Punct început	X / Y	Punct sfârșit	X / Y	Lungime segment (** (m)
2	508.111,964 416.495,967	3	508.093,369 416.490,422	19.404
4	508.043,187 416.475,011	5	508.041,558 416.474,474	1.715
6	508.004,304 416.464,382	7	507.934,416 416.442,321	73.287
8	507.939,972 416.435,989	9	507.955,908 416.412,218	28.618

Punct început	X / Y	Punct sfârșit	X / Y	Lungime segment (** (m)
9	507.955,908 416.412,218	10	507.970,82 416.390,123	26.656
11	507.971,408 416.389,252	12	507.987,143 416.395,07	16.776
13	508.007,307 416.402,525	14	508.046,201 416.415,113	40.88
15	508.057,751 416.418,436	16	508.063,429 416.420,123	5.923
17	508.076,382 416.423,276	18	508.087,305 416.426,265	11.325
19	508.098,649 416.430,011	20	508.115,071 416.434,581	17.046
21	508.133,976 416.439,035	22	508.141,848 416.440,947	8.101
23	508.146,198 416.442,142	1	508.137,742 416.505,922	64.338

Punct început	X / Y	Punct sfârșit	X / Y	Lungime segment (** (m)
10	507.970,82 416.390,123	11	507.971,408 416.389,252	1.051
12	507.987,143 416.395,07	13	508.007,307 416.402,525	21.498
14	508.046,201 416.415,113	15	508.057,751 416.418,436	12.019
16	508.063,429 416.420,123	17	508.076,382 416.423,276	13.331
18	508.087,305 416.426,265	19	508.098,649 416.430,011	11.946
20	508.115,071 416.434,581	21	508.133,976 416.439,035	19.423
22	508.141,848 416.440,947	23	508.146,198 416.442,142	4.511

** Lungimile segmentelor sunt determinate în planul de proiecție Stereo 70 și sunt rotunjite la 1 milimetru.

*** Distanța dintre puncte este formată din segmente cumulate ce sunt mai mici decât valoarea 1 milimetru.

**DATE DESPRE IMOBILUL NR. 3142**

Oficiul de Cadastru și Publicitate Imobiliară ARGES
Biroul de Cadastru și Publicitate Imobiliară Campulung

A. Partea I. Descrierea imobilului

TEREN Extravilan

Adresa: Jud. Arges, Valea Mataului

Nr. Crt.	Nr cadastral Nr. topografic	Suprafața* (mp)	Observații / Referințe
A1	80863	5.240	Sector cadastral:4 Teren imprejmuit;

B. Partea II. Proprietari și acte

Inscrieri privitoare la dreptul de proprietate și alte drepturi reale		Referințe
14430 / 22/08/2019		
Act Notarial nr. 2153, din 15/08/2019 emis de Simion Aurelia Maria;		
B2	Intabulare, drept de PROPRIETATE-bun comun, dobandit prin Conventie, cota actuala 1/1, cota initiala 1/1 1) GRIGORE MARIA DANIELA 2) GRIGORE VIRGIL , soti	A1
B3	se noteaza afectatiunea speciala a terenului, destinat exercitarii unei activitati economice, in vederea constituirii patrimoniului de afectatiune al ' GRIGORE G. VIRGIL-INTEPRINDERE FAMILIARA' cu sediul in com. Mioarele, sat Cocenesti, nr. 45, jud. Arges, jud.Arges, numar de ordine in registrul comertului F3/621/19.06.2018, avand CUI 39506543 1) GRIGORE G. VIRGIL-INTEPRINDERE FAMILIARA , CIF:39506543	A1

C. Partea III. SARCINI .

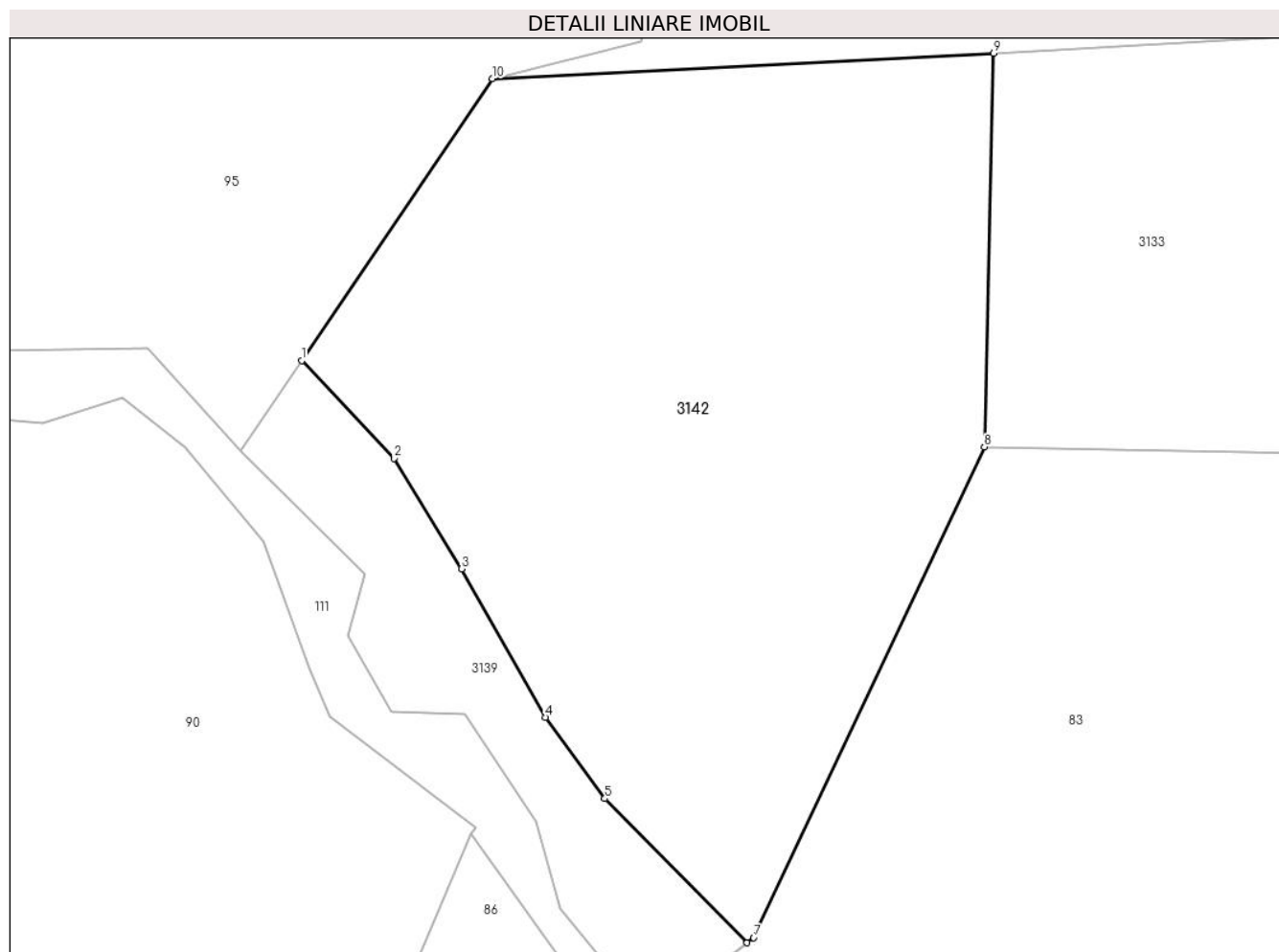
Inscrieri privind dezmembramintele dreptului de proprietate, drepturi reale de garanție și sarcini	Referințe
NU SUNT	

Anexa Nr. 1 La Partea I

Teren

Nr cadastral	Suprafața (mp)*	Observații / Referințe
80863	5.240	

* Suprafața este determinată în planul de proiecție Stereo 70.



Date referitoare la teren

Crt	Categorie folosință	Intravilan	Suprafața (mp)	Tarla	Parcelă	Nr. topo	Observații / Referințe
1	faneata	NU	5.240	-	-	-	

Lungime Segmente

1) Valorile lungimilor segmentelor sunt obținute din proiecție în plan.

Punct început	X / Y	Punct sfârșit	X / Y	Lungime segment (** (m)
1	507.931,866 416.142,834	2	507.942,621 416.131,479	15.64
2	507.942,621 416.131,479	3	507.950,459 416.118,669	15.018
3	507.950,459 416.118,669	4	507.960,178 416.101,413	19.805
4	507.960,178 416.101,413	5	507.967,081 416.091,978	11.691
5	507.967,081 416.091,978	6	507.983,614 416.075,247	23.522

Punct început	X / Y	Punct sfârșit	X / Y	Lungime segment (** (m)
6	507.983,614 416.075,247	7	507.984,382 416.075,841	0.971
7	507.984,382 416.075,841	8	508.011,175 416.132,813	62.958
8	508.011,175 416.132,813	9	508.012,254 416.178,515	45.715
9	508.012,254 416.178,515	10	507.954,038 416.175,556	58.291
10	507.954,038 416.175,556	1	507.931,866 416.142,834	39.526

** Lungimile segmentelor sunt determinate în planul de proiecție Stereo 70 și sunt rotunjite la 1 milimetru.

*** Distanța dintre puncte este formată din segmente cumulate ce sunt mai mici decât valoarea 1 milimetru.

**DATE DESPRE IMOBILUL NR. 3143**

Oficiul de Cadastru și Publicitate Imobiliară ARGES
Biroul de Cadastru și Publicitate Imobiliară Campulung

A. Partea I. Descrierea imobilului

TEREN Extravilan

Adresa: Jud. Arges

Nr. Crt	Nr cadastral Nr. topografic	Suprafața* (mp)	Observații / Referințe
A1	80490	Din acte: 6.930 Masurata: 6.972	Sector cadastral:4 Teren imprejmuit; PUNCTUL ' VALEA MATAULUI '

B. Partea II. Proprietari și acte

Inscrieri privitoare la dreptul de proprietate și alte drepturi reale		Referințe
12174 / 25/09/2014		
Act Notarial nr. 1322, din 24/09/2014 emis de Zipisi Cornelia;		
B3	Intabulare, drept de PROPRIETATE, dobandit prin Conventie, cota actuala 1/1, cota initiala 1/1 1) POPESCU ION NICOLAE, casatorit cu 2) POPESCU MANUELA-ELENA	A1

C. Partea III. SARCINI .

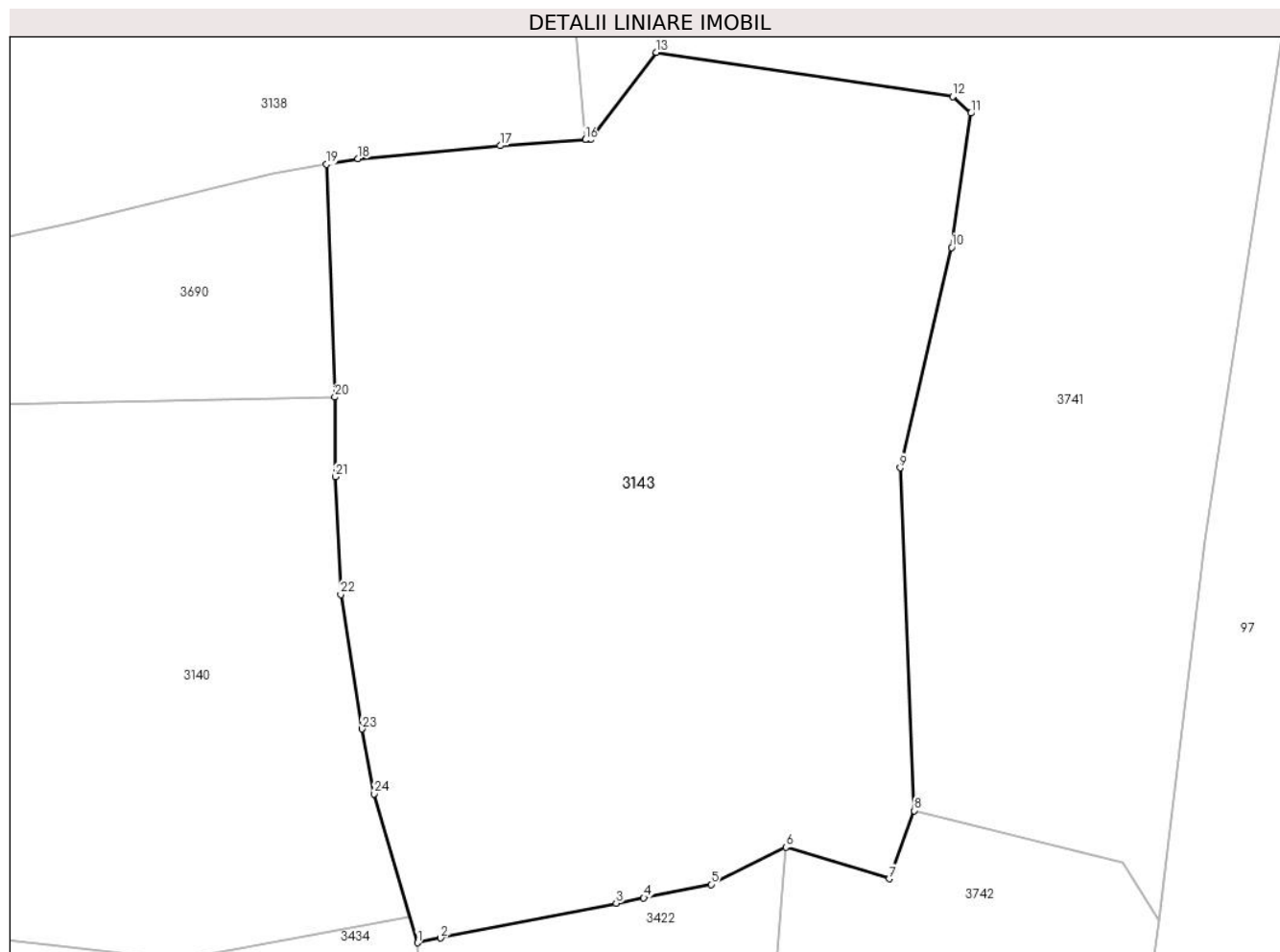
Inscrieri privind dezmembramintele dreptului de proprietate, drepturi reale de garanție și sarcini	Referințe
NU SUNT	

Anexa Nr. 1 La Partea I

Teren

Nr cadastral	Suprafața (mp)*	Observații / Referințe
80490	Din acte: 6.930 Masurata: 6.972	PUNCTUL ' VALEA MATAULUI '

* Suprafața este determinată în planul de proiecție Stereo 70.



Date referitoare la teren

Crt	Categorie folosință	Intra vilan	Suprafața (mp)	Tarla	Parcelă	Nr. topo	Observații / Referințe
1	livada	NU	6.972	-	-	-	

Lungime Segmente

1) Valorile lungimilor segmentelor sunt obținute din proiecție în plan.

Punct început	X / Y	Punct sfârșit	X / Y	Lungime segment (** (m)
1	508.277,21 416.107,224	2	508.280,114 416.107,801	2.961
3	508.301,888 416.112,127	4	508.305,321 416.112,809	3.5
5	508.313,656 416.114,465	6	508.322,954 416.119,094	10.387
7	508.335,773 416.115,167	8	508.338,867 416.123,612	8.994
9	508.337,128 416.166,169	10	508.343,524 416.193,497	28.066

Punct început	X / Y	Punct sfârșit	X / Y	Lungime segment (** (m)
2	508.280,114 416.107,801	3	508.301,888 416.112,127	22.2
4	508.305,321 416.112,809	5	508.313,656 416.114,465	8.498
6	508.322,954 416.119,094	7	508.335,773 416.115,167	13.407
8	508.338,867 416.123,612	9	508.337,128 416.166,169	42.593
10	508.343,524 416.193,497	11	508.345,907 416.210,173	16.845

Punct început	X / Y	Punct sfârșit	X / Y	Lungime segment (** (m)
11	508.345,907 416.210,173	12	508.343,647 416.212,221	3.05
13	508.306,869 416.217,72	14	508.298,665 416.206,916	13.566
15	508.298,05 416.206,875	16	508.298,051 416.206,873	0.002
17	508.287,48 416.206,128	18	508.269,843 416.204,527	17.71
19	508.265,936 416.203,828	20	508.266,973 416.174,945	28.902
21	508.267,02 416.165,056	22	508.267,703 416.150,443	14.629
23	508.270,339 416.133,764	24	508.271,85 416.125,709	8.195

Punct început	X / Y	Punct sfârșit	X / Y	Lungime segment (** (m)
12	508.343,647 416.212,221	13	508.306,869 416.217,72	37.187
14	508.298,665 416.206,916	15	508.298,05 416.206,875	0.616
16	508.298,051 416.206,873	17	508.287,48 416.206,128	10.597
18	508.269,843 416.204,527	19	508.265,936 416.203,828	3.969
20	508.266,973 416.174,945	21	508.267,02 416.165,056	9.889
22	508.267,703 416.150,443	23	508.270,339 416.133,764	16.886
24	508.271,85 416.125,709	1	508.277,21 416.107,224	19.246

** Lungimile segmentelor sunt determinate în planul de proiecție Stereo 70 și sunt rotunjite la 1 milimetru.

*** Distanța dintre puncte este formată din segmente cumulate ce sunt mai mici decât valoarea 1 milimetru.

**DATE DESPRE IMOBILUL NR. 3144**

Oficiul de Cadastru și Publicitate Imobiliară ARGES
Biroul de Cadastru și Publicitate Imobiliară Campulung

A. Partea I. Descrierea imobilului

TEREN Extravilan

Adresa: Jud. Arges

Nr. Crt	Nr cadastral Nr. topografic	Suprafața* (mp)	Observații / Referințe
A1		107.717	Sector cadastral:35 Teren neimprejmut;

B. Partea II. Proprietari și acte

Inscrieri privitoare la dreptul de proprietate și alte drepturi reale		Referințe
/		
Act Administrativ nr. 4926, din 11/11/2024 emis de PRIMĂRIA COMUNEI MIOARELE;		
B1	Inscrierea posesiei, drept de PROPRIETATE, dobandit prin Lege, cota actuala 1/1, cota initiala 1/1 1) NEIDENTIFICAT NEIDENTIFICAT	A1
Act Normativ nr. 7, din 13/03/1996 emis de PARLAMENTUL ROMÂNIEI (art.13);		
B2	Se notează mențiunea de proprietar neidentificat	A1

C. Partea III. SARCINI .

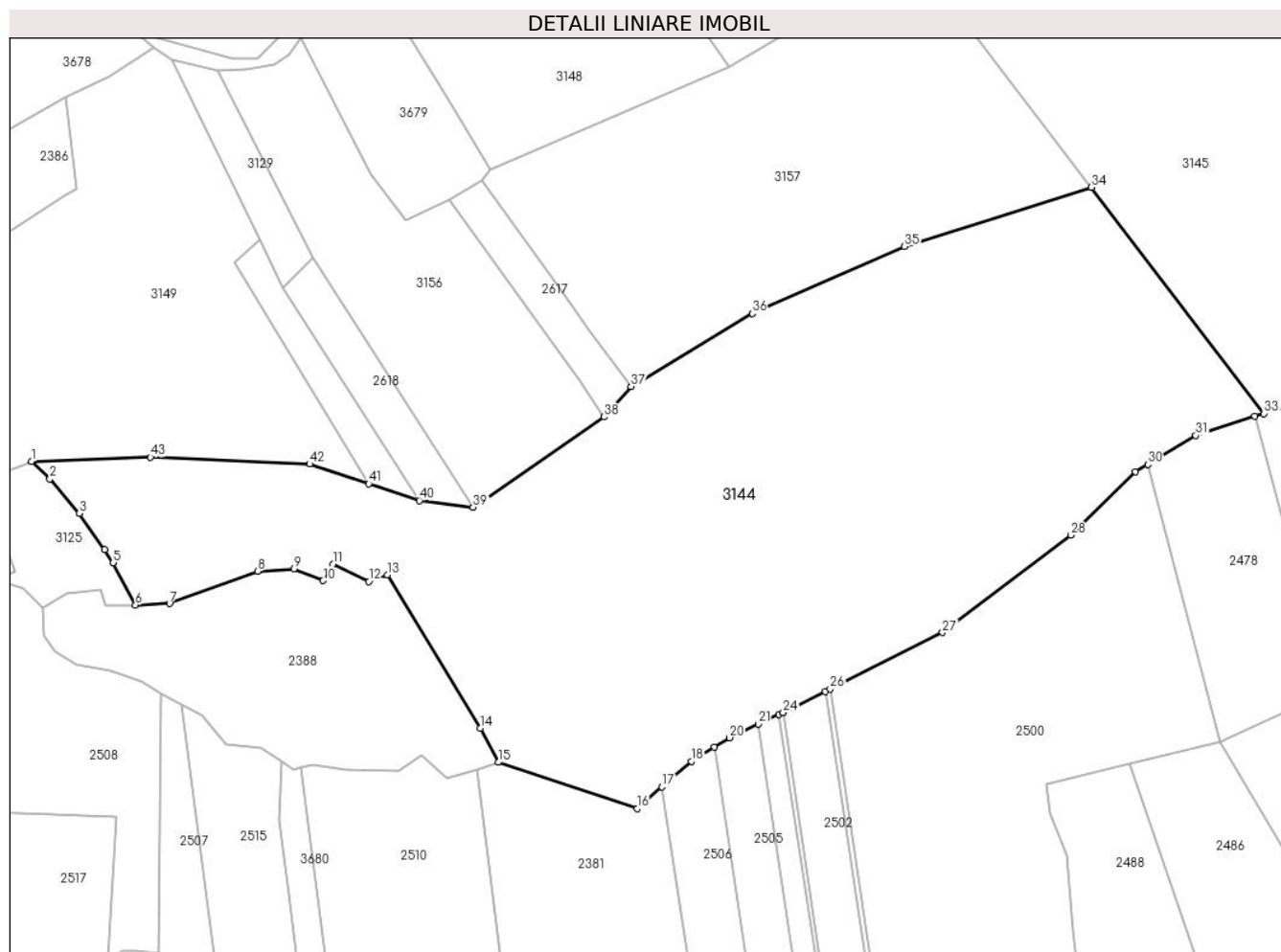
Inscrieri privind dezmembramintele dreptului de proprietate, drepturi reale de garanție și sarcini	Referințe
NU SUNT	

Anexa Nr. 1 La Partea I

Teren

Nr cadastral	Suprafața (mp)*	Observații / Referințe
	107.717	

* Suprafața este determinată în planul de proiecție Stereo 70.



Date referitoare la teren

Crt	Categorie folosință	Intravilan	Suprafața (mp)	Tarla	Parcelă	Nr. topo	Observații / Referințe
1	faneata	NU	107.717	-	-	-	

Lungime Segmente

1) Valorile lungimilor segmentelor sunt obținute din proiecție în plan.

Punct început	X / Y	Punct sfârșit	X / Y	Lungime segment
1	510.305,07 413.096,168	2	510.315,888 413.085,856	14.945
4	510.348,333 413.044,174	5	510.353,256 413.036,414	9.19
7	510.386,55 413.012,219	8	510.438,634 413.031,336	55.482
10	510.477,445 413.025,822	11	510.483,251 413.035,708	11.465
13	510.515,325 413.029,089	14	510.570,225 412.938,592	105.848
16	510.663,045 412.891,053	17	510.677,759 412.903,933	19.555
2	510.315,888 413.085,856	3	510.333,276 413.065,547	26.736
5	510.353,256 413.036,414	6	510.366,506 413.011,391	28.315
8	510.438,634 413.031,336	9	510.460,178 413.032,776	21.592
11	510.483,251 413.035,708	12	510.504,415 413.025,295	23.587
14	510.570,225 412.938,592	15	510.581,001 412.918,439	22.853
17	510.677,759 412.903,933	18	510.695,04 412.919,06	22.966
3	510.333,276 413.065,547	4	510.348,333 413.044,174	26.144
6	510.366,506 413.011,391	7	510.386,55 413.012,219	20.061
9	510.460,178 413.032,776	10	510.477,445 413.025,822	18.615
12	510.504,415 413.025,295	13	510.515,325 413.029,089	11.551
15	510.581,001 412.918,439	16	510.663,045 412.891,053	86.494
18	510.695,04 412.919,06	19	510.708,744 412.927,492	16.09

Punct început	X / Y	Punct sfârşit	X / Y	Lungime segment	Punct început	X / Y	Punct sfârşit	X / Y	Lungime segment	Punct început	X / Y	Punct sfârşit	X / Y	Lungime segment
19	510.708,744 412.927,492	20	510.717,596 412.932,939	10.394	20	510.717,596 412.932,939	21	510.734,701 412.940,971	18.897	21	510.734,701 412.940,971	22	510.746,987 412.946,74	13.573
22	510.746,987 412.946,74	23	510.749,357 412.947,853	2.618	23	510.749,357 412.947,853	24	510.749,359 412.947,842	0.011	24	510.749,359 412.947,842	25	510.774,275 412.960,352	27.88
25	510.774,275 412.960,352	26	510.777,122 412.961,782	3.186	26	510.777,122 412.961,782	27	510.843,548 412.995,135	74.329	27	510.843,548 412.995,135	28	510.919,343 413.052,65	95.147
28	510.919,343 413.052,65	29	510.957,686 413.090,101	53.598	29	510.957,686 413.090,101	30	510.964,937 413.094,452	8.456	30	510.964,937 413.094,452	31	510.993,354 413.111,502	33.14
31	510.993,354 413.111,502	32	511.028,13 413.123,094	36.657	32	511.028,13 413.123,094	33	511.033,521 413.124,532	5.579	33	511.033,521 413.124,532	34	510.931,596 413.258,149	168.054
34	510.931,596 413.258,149	35	510.821,124 413.223,195	115.87	35	510.821,124 413.223,195	36	510.731,057 413.183,611	98.382	36	510.731,057 413.183,611	37	510.659,428 413.140,473	83.616
37	510.659,428 413.140,473	38	510.643,587 413.122,452	23.994	38	510.643,587 413.122,452	39	510.566,065 413.069,237	94.029	39	510.566,065 413.069,237	40	510.534,248 413.073,124	32.054
40	510.534,248 413.073,124	41	510.504,391 413.083,063	31.468	41	510.504,391 413.083,063	42	510.469,46 413.094,691	36.816	42	510.469,46 413.094,691	43	510.375,377 413.098,707	94.169
43	510.375,377 413.098,707	1	510.305,07 413.096,168	70.353										

** Lungimile segmentelor sunt determinate în planul de proiecţie Stereo 70 și sunt rotunjite la 1 milimetru.

*** Distanța dintre puncte este formată din segmente cumulate ce sunt mai mici decât valoarea 1 milimetru.

**DATE DESPRE IMOBILUL NR. 3145**

Oficiul de Cadastru și Publicitate Imobiliară ARGES
Biroul de Cadastru și Publicitate Imobiliară Campulung

A. Partea I. Descrierea imobilului

TEREN Extravilan

Adresa: Jud. Arges

Nr. Crt	Nr cadastral Nr. topografic	Suprafața* (mp)	Observații / Referințe
A1		281.062	Sector cadastral:35 Teren neimprejmit;

B. Partea II. Proprietari și acte

Inscrieri privitoare la dreptul de proprietate și alte drepturi reale		Referințe
/		
Act Administrativ nr. 4926, din 11/11/2024 emis de PRIMĂRIA COMUNEI MIOARELE;		
B1	Inscrierea posesiei, drept de PROPRIETATE, dobandit prin Lege, cota actuala 1/1, cota initiala 1/1 1) NEIDENTIFICAT NEIDENTIFICAT	A1
Act Normativ nr. 7, din 13/03/1996 emis de PARLAMENTUL ROMÂNIEI (art.13);		
B2	Se notează mențiunea de proprietar neidentificat	A1

C. Partea III. SARCINI .

Inscrieri privind dezmembramintele dreptului de proprietate, drepturi reale de garanție și sarcini	Referințe
NU SUNT	

Punct început	X / Y	Punct sfârșit	X / Y	Lungime segment	Punct început	X / Y	Punct sfârșit	X / Y	Lungime segment	Punct început	X / Y	Punct sfârșit	X / Y	Lungime segment
19	511.584,452 413.249,616	20	511.586,423 413.255,243	5.962	20	511.586,423 413.255,243	21	511.588,394 413.260,869	5.961	21	511.588,394 413.260,869	22	511.589,382 413.262,112	1.588
22	511.589,382 413.262,112	23	511.681,621 413.319,28	108.518	23	511.681,621 413.319,28	24	511.706,027 413.339,974	31.998	24	511.706,027 413.339,974	25	511.774,854 413.365,637	73.456
25	511.774,854 413.365,637	26	511.745,66 413.469,86	108.235	26	511.745,66 413.469,86	27	511.654,9 413.446,17	93.801	27	511.654,9 413.446,17	28	511.654,46 413.488,17	42.002
28	511.654,46 413.488,17	29	511.700,3 413.514,23	52.73	29	511.700,3 413.514,23	30	511.744,97 413.535,83	49.618	30	511.744,97 413.535,83	31	511.751,485 413.555,175	20.413
31	511.751,485 413.555,175	32	511.728,467 413.558,402	23.243	32	511.728,467 413.558,402	33	511.677,696 413.566,362	51.391	33	511.677,696 413.566,362	34	511.629,937 413.572,17	48.111
34	511.629,937 413.572,17	35	511.526,891 413.560,983	103.651	35	511.526,891 413.560,983	36	511.474,614 413.554,53	52.674	36	511.474,614 413.554,53	37	511.438,258 413.550,442	36.585
37	511.438,258 413.550,442	38	511.430,083 413.548,291	8.453	38	511.430,083 413.548,291	39	511.410,506 413.548,936	19.588	39	511.410,506 413.548,936	40	511.389,423 413.553,669	21.608
40	511.389,423 413.553,669	41	511.370,277 413.553,884	19.147	41	511.370,277 413.553,884	42	511.359,735 413.551,518	10.804	42	511.359,735 413.551,518	43	511.334,781 413.544,634	25.886
43	511.334,781 413.544,634	44	511.314,774 413.535,598	21.953	44	511.314,774 413.535,598	45	511.297,563 413.525,702	19.853	45	511.297,563 413.525,702	46	511.277,341 413.515,591	22.609
46	511.277,341 413.515,591	47	511.262,067 413.507,201	17.427	47	511.262,067 413.507,201	48	511.250,235 413.494,939	17.04	48	511.250,235 413.494,939	49	511.239,478 413.483,107	15.991
49	511.239,478 413.483,107	50	511.217,965 413.464,175	28.657	50	511.217,965 413.464,175	51	511.193,011 413.453,419	27.173	51	511.193,011 413.453,419	52	511.177,306 413.451,913	15.777
52	511.177,306 413.451,913	53	511.161,817 413.458,367	16.78	53	511.161,817 413.458,367	54	511.153,212 413.467,618	12.634	54	511.153,212 413.467,618	55	511.086,522 413.509,353	78.673
55	511.086,522 413.509,353	56	511.046,938 413.511,504	39.642	56	511.046,938 413.511,504	57	511.019,832 413.502,684	28.505	57	511.019,832 413.502,684	58	510.998,749 413.489,776	24.721
58	510.998,749 413.489,776	59	510.976,591 413.486,764	22.362	59	510.976,591 413.486,764	60	510.945,612 413.481,816	31.372	60	510.945,612 413.481,816	61	510.919,797 413.475,792	26.509
61	510.919,797 413.475,792	62	510.891,4 413.467,618	29.55	62	510.891,4 413.467,618	63	510.835,466 413.455,355	57.262	63	510.835,466 413.455,355	64	510.815,459 413.448,256	21.229
64	510.815,459 413.448,256	65	510.800,4 413.438,575	17.902	65	510.800,4 413.438,575	66	510.795,686 413.437,747	4.786	66	510.795,686 413.437,747	67	510.827,438 413.394,692	53.497
67	510.827,438 413.394,692	68	510.931,596 413.258,149	171.735	68	510.931,596 413.258,149	1	511.033,521 413.124,532	168.054					

** Lungimile segmentelor sunt determinate în planul de proiecție Stereo 70 și sunt rotunjite la 1 milimetru.

*** Distanța dintre puncte este formată din segmente cumulate ce sunt mai mici decât valoarea 1 milimetru.

**DATE DESPRE IMOBILUL NR. 3146**

Oficiul de Cadastru și Publicitate Imobiliară ARGES
Biroul de Cadastru și Publicitate Imobiliară Campulung

A. Partea I. Descrierea imobilului

TEREN Extravilan

Adresa: Jud. Arges

Nr. Crt	Nr cadastral Nr. topografic	Suprafața* (mp)	Observații / Referințe
A1		360	Sector cadastral:29 Teren neimprejmut;

B. Partea II. Proprietari și acte

Inscrieri privitoare la dreptul de proprietate și alte drepturi reale		Referințe
/		
Act Administrativ nr. 4926, din 11/11/2024 emis de PRIMĂRIA COMUNEI MIOARELE;		
B1	Inscrierea posesiei, drept de PROPRIETATE, dobandit prin Lege, cota actuala 1/1, cota initiala 1/1 1) NEIDENTIFICAT NEIDENTIFICAT	A1
Act Normativ nr. 7, din 13/03/1996 emis de PARLAMENTUL ROMÂNIEI (art.13);		
B2	Se notează mențiunea de proprietar neidentificat	A1

C. Partea III. SARCINI .

Inscrieri privind dezmembramintele dreptului de proprietate, drepturi reale de garanție și sarcini	Referințe
NU SUNT	

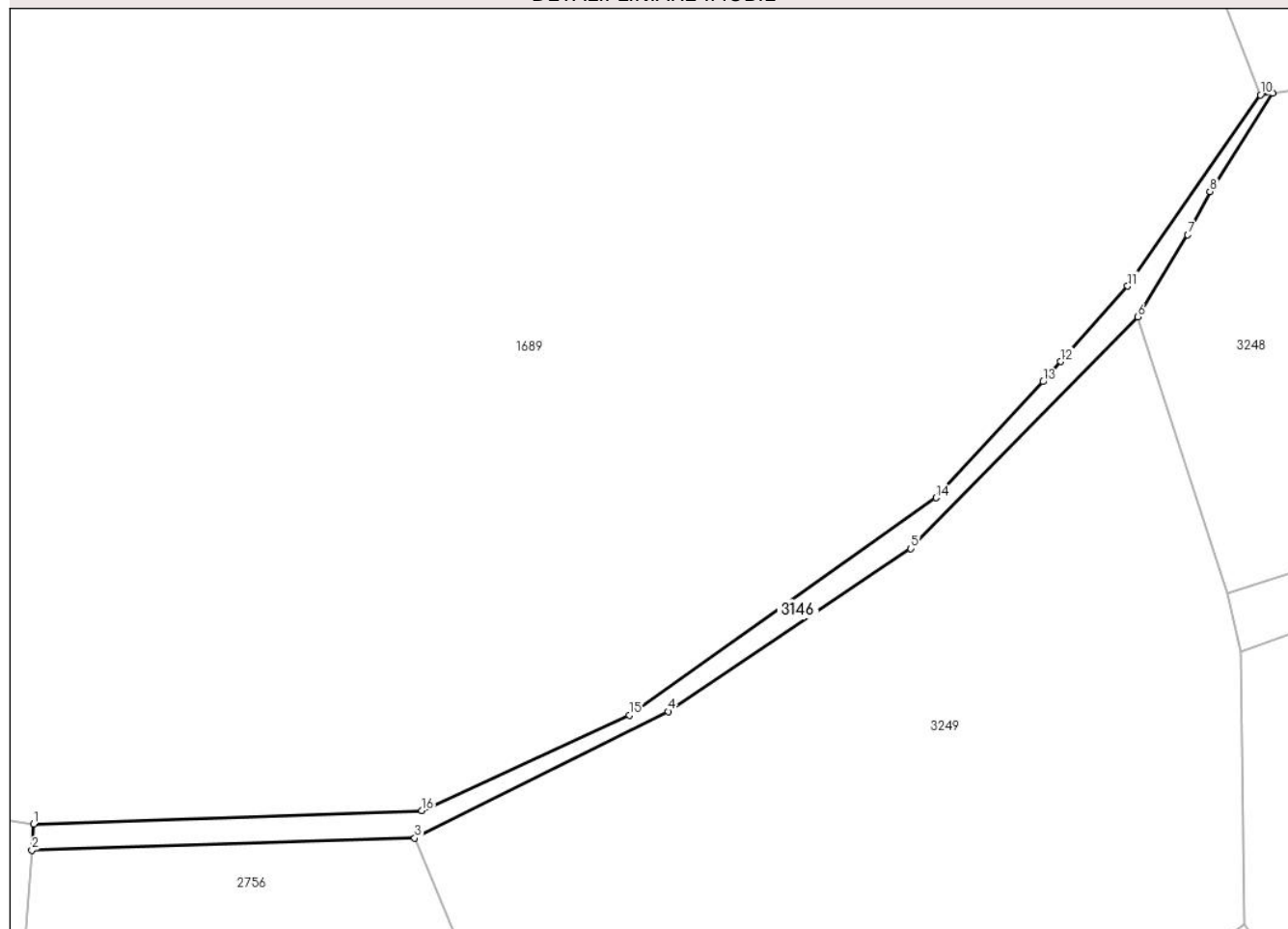
Anexa Nr. 1 La Partea I

Teren

Nr cadastral	Suprafața (mp)*	Observații / Referințe
	360	

* Suprafața este determinată în planul de proiecție Stereo 70.

DETALII LINIARE IMOBIL



Date referitoare la teren

Crt	Categorie folosință	Intra vilan	Suprafața (mp)	Tarla	Parcelă	Nr. topo	Observații / Referințe
1	drum	NU	360	-	-	-	

Lungime Segmente

1) Valorile lungimilor segmentelor sunt obținute din proiecție în plan.

Punct început	X / Y	Punct sfârșit	X / Y	Lungime segment (** (m)
1	507.114,93 414.334,492	2	507.114,737 414.331,769	2.73
2	507.114,737 414.331,769	3	507.154,627 414.332,996	39.909
3	507.154,627 414.332,996	4	507.181,02 414.346,187	29.506
4	507.181,02 414.346,187	5	507.206,299 414.363,136	30.435
5	507.206,299 414.363,136	6	507.229,921 414.387,274	33.773

Punct început	X / Y	Punct sfârşit	X / Y	Lungime segment (** (m)
6	507.229,921 414.387,274	7	507.235,154 414.395,787	9.993
7	507.235,154 414.395,787	8	507.237,463 414.400,298	5.068
8	507.237,463 414.400,298	9	507.243,992 414.410,507	12.118
9	507.243,992 414.410,507	10	507.242,73 414.410,368	1.27
10	507.242,73 414.410,368	11	507.228,887 414.390,448	24.258
11	507.228,887 414.390,448	12	507.221,899 414.382,608	10.502
12	507.221,899 414.382,608	13	507.220,091 414.380,505	2.773
13	507.220,091 414.380,505	14	507.208,929 414.368,435	16.44
14	507.208,929 414.368,435	15	507.176,99 414.345,785	39.155
15	507.176,99 414.345,785	16	507.155,356 414.335,87	23.798
16	507.155,356 414.335,87	1	507.114,93 414.334,492	40.449

** Lungimile segmentelor sunt determinate în planul de proiecţie Stereo 70 şi sunt rotunjite la 1 milimetru.

*** Distanţa dintre puncte este formată din segmente cumulate ce sunt mai mici decât valoarea 1 milimetru.

**DATE DESPRE IMOBILUL NR. 3147**

Oficiul de Cadastru și Publicitate Imobiliară ARGES
Biroul de Cadastru și Publicitate Imobiliară Campulung

A. Partea I. Descrierea imobilului

TEREN Extravilan

Adresa: Jud. Arges, Pct. 'Suhar'

Nr. Crt	Nr cadastral Nr. topografic	Suprafața* (mp)	Observații / Referințe
A1	80010	Din acte: 4.990 Masurata: 4.993	Sector cadastral:29 Teren imprejmuit;

B. Partea II. Proprietari și acte

Inscrieri privitoare la dreptul de proprietate și alte drepturi reale		Referințe
11573 / 12/11/2009		
Hotarare Judecatoreasca nr. 1386, din 01/10/2009 emis de JUDECATORIA CAMPULUNG (act notarial nr. 144/18-12-2008 emis de BNP IONESCU CORNELIA);		
B2	dreptul de uzufruct viager 1) NEDELEA CONSTANTIN , Lipsă CNP.	A1
3029 / 09/03/2011		
Act Notarial nr. 401, din 08/03/2011 emis de BNP IONESCU CORNELIA;		
B4	se mentine notarea dreptului de uzufruct viager de sub B2.1 ord inscrisa in CFE nr. 80010/ Mioarele cu incheierea nr. 11573/12.11.2009	A1
8197 / 22/05/2013		
Act Notarial nr. 983, din 21/05/2013 emis de MONE GABRIELA OLGA, ANDREI AUREL JEAN si ASOCIATII;		
B5	Intabulare, drept de PROPRIETATE, dobandit prin Conventie, cota actuala 1/1, cota initiala 1/1 1) NEDELEA ION 2) NEDELEA ADRIANA LUMINITA , sotii	A1
B6	se mentine notarea dreptului de uzufruct viager de sub B2.1 ord inscrisa in CFE nr. 80010/ Mioarele cu incheierea nr. 11573/12.11.2009	A1

C. Partea III. SARCINI .

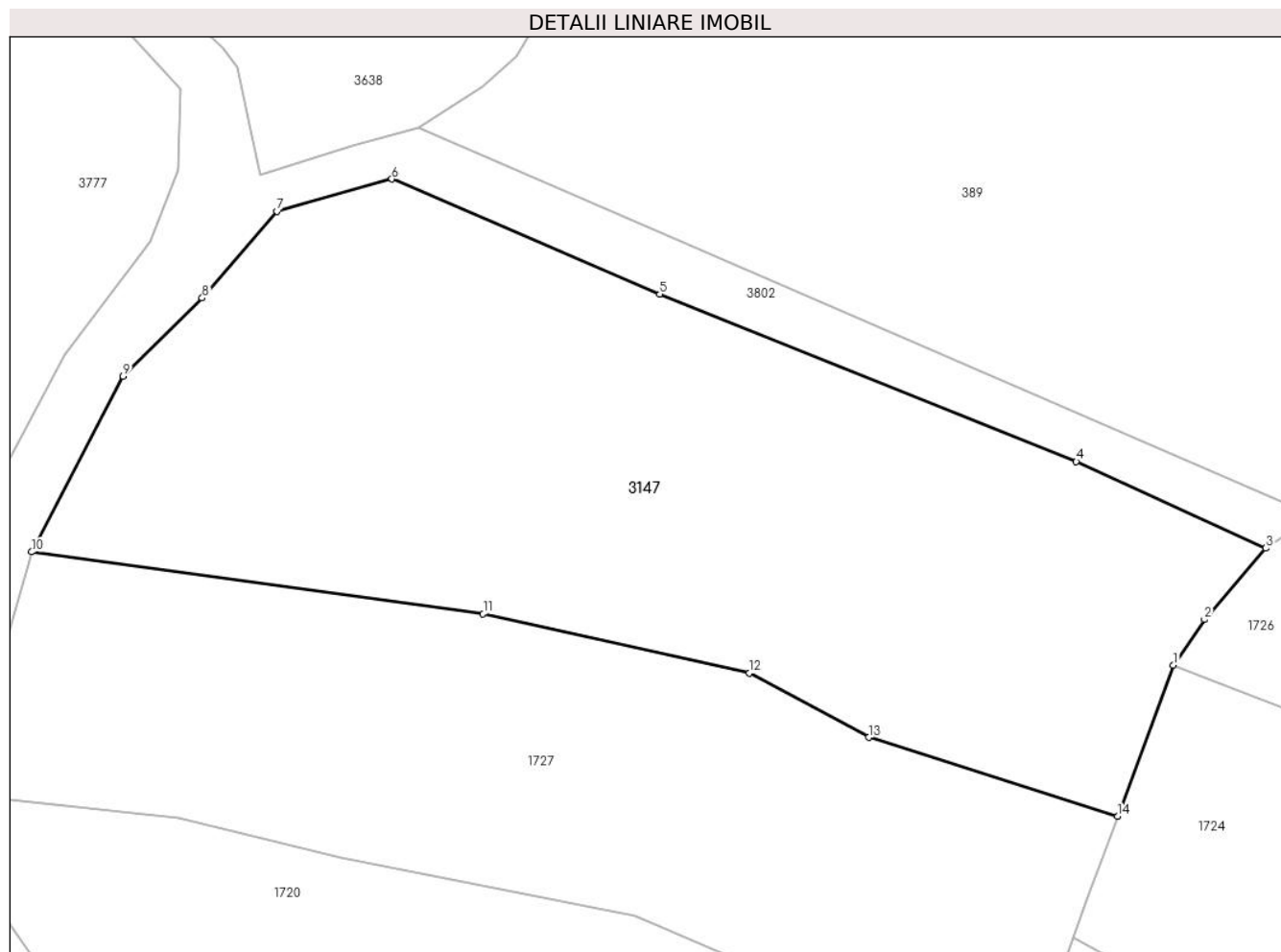
Inscrieri privind dezmembramintele dreptului de proprietate, drepturi reale de garanție și sarcini	Referințe
NU SUNT	

Anexa Nr. 1 La Partea I

Teren

Nr cadastral	Suprafața (mp)*	Observații / Referințe
80010	Din acte: 4.990 Masurata: 4.993	

* Suprafața este determinată în planul de proiecție Stereo 70.



Date referitoare la teren

Crt	Categorie folosință	Intra vilan	Suprafața (mp)	Tarla	Parcelă	Nr. topo	Observații / Referințe
1	livada	NU	4.993	-	-	-	

Lungime Segmente

1) Valorile lungimilor segmentelor sunt obținute din proiecție în plan.

Punct început	X / Y	Punct sfârșit	X / Y	Lungime segment (** (m)
1	507.366,014 414.850,285	2	507.369,558 414.855,482	6.29
2	507.369,558 414.855,482	3	507.376,552 414.863,66	10.761
3	507.376,552 414.863,66	4	507.354,89 414.873,55	23.813
4	507.354,89 414.873,55	5	507.307,27 414.892,69	51.323
5	507.307,27 414.892,69	6	507.276,64 414.905,85	33.337

Punct început	X / Y	Punct sfârșit	X / Y	Lungime segment (** (m)
6	507.276,64 414.905,85	7	507.263,5 414.902,17	13.646
7	507.263,5 414.902,17	8	507.254,96 414.892,24	13.097
8	507.254,96 414.892,24	9	507.245,92 414.883,31	12.707
9	507.245,92 414.883,31	10	507.235,46 414.863,22	22.65
10	507.235,46 414.863,22	11	507.287,073 414.856,144	52.096
11	507.287,073 414.856,144	12	507.317,516 414.849,368	31.188
12	507.317,516 414.849,368	13	507.331,179 414.842,025	15.511
13	507.331,179 414.842,025	14	507.359,626 414.833,021	29.838
14	507.359,626 414.833,021	1	507.366,014 414.850,285	18.408

** Lungimile segmentelor sunt determinate în planul de proiecție Stereo 70 și sunt rotunjite la 1 milimetru.

*** Distanța dintre puncte este formată din segmente cumulate ce sunt mai mici decât valoarea 1 milimetru.

**DATE DESPRE IMOBILUL NR. 3148**

Oficiul de Cadastru și Publicitate Imobiliară ARGES
Biroul de Cadastru și Publicitate Imobiliară Campulung

A. Partea I. Descrierea imobilului

TEREN Extravilan

Adresa: Jud. Arges

Nr. Crt	Nr cadastral Nr. topografic	Suprafața* (mp)	Observații / Referințe
A1		14.122	Sector cadastral:35 Teren neimpregmuit;

B. Partea II. Proprietari și acte

Inscrieri privitoare la dreptul de proprietate și alte drepturi reale		Referințe
/		
Act Administrativ nr. 4926, din 11/11/2024 emis de PRIMĂRIA COMUNEI MIOARELE;		
B1	Inscrierea posesiei, drept de PROPRIETATE, dobandit prin Lege, cota actuala 1/1, cota initiala 1/1 1) NEIDENTIFICAT NEIDENTIFICAT	A1
Act Normativ nr. 7, din 13/03/1996 emis de PARLAMENTUL ROMÂNIEI (art.13);		
B2	Se notează mențiunea de proprietar neidentificat	A1

C. Partea III. SARCINI .

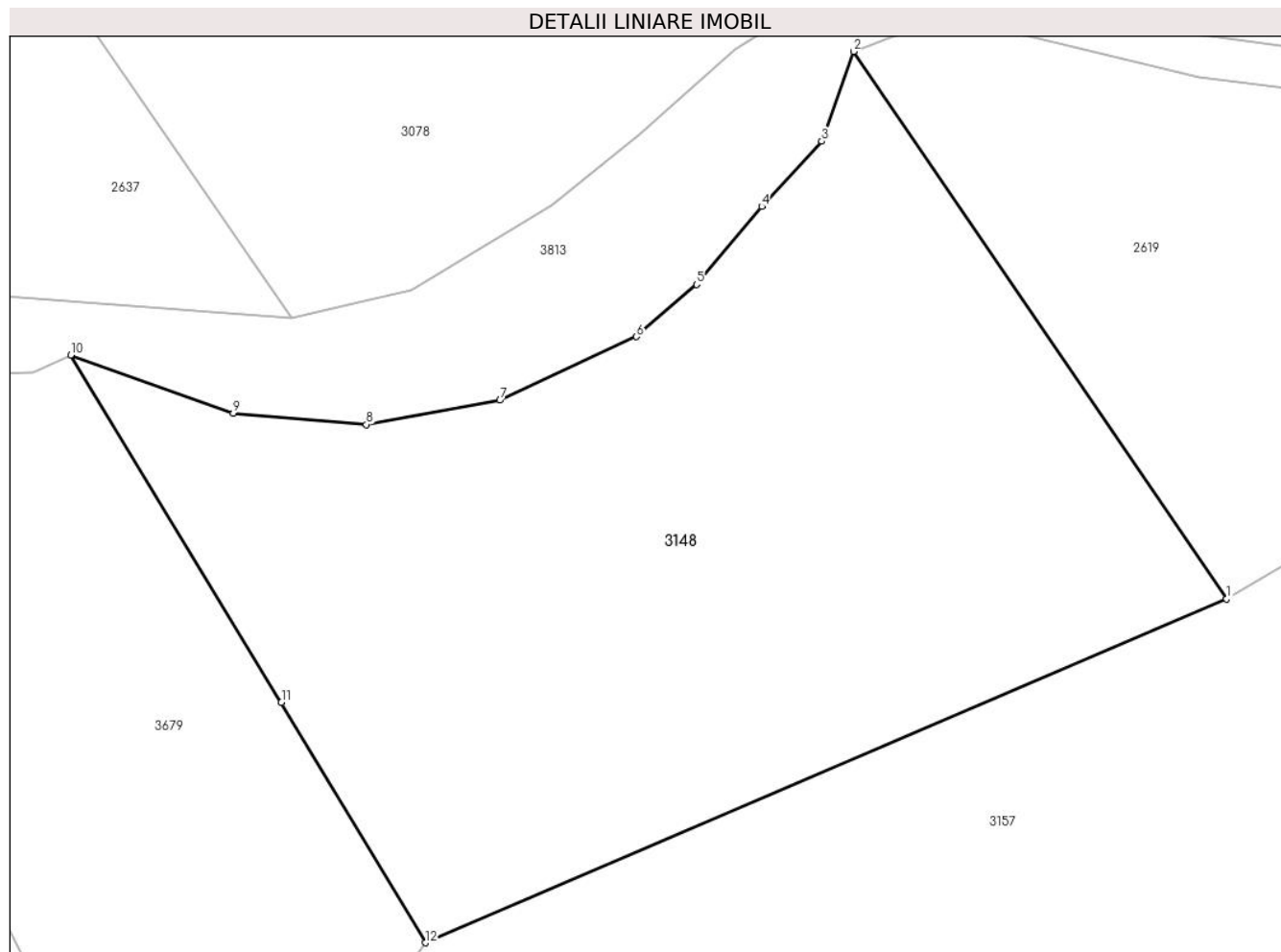
Inscrieri privind dezmembramintele dreptului de proprietate, drepturi reale de garanție și sarcini	Referințe
NU SUNT	

Anexa Nr. 1 La Partea I

Teren

Nr cadastral	Suprafața (mp)*	Observații / Referințe
	14.122	

* Suprafața este determinată în planul de proiecție Stereo 70.



Date referitoare la teren

Crt	Categorie folosință	Intravilan	Suprafața (mp)	Tarla	Parcelă	Nr. topo	Observații / Referințe
1	faneata	NU	14.122	-	-	-	

Lungime Segmente

1) Valorile lungimilor segmentelor sunt obținute din proiecție în plan.

Punct început	X / Y	Punct sfârșit	X / Y	Lungime segment (** (m)
1	510.717,474 413.329,334	2	510.651,68 413.425,792	116.76
2	510.651,68 413.425,792	3	510.646,081 413.409,963	16.79
3	510.646,081 413.409,963	4	510.635,468 413.398,489	15.63
4	510.635,468 413.398,489	5	510.623,994 413.384,721	17.922
5	510.623,994 413.384,721	6	510.613,381 413.375,542	14.032

Punct început	X / Y	Punct sfârșit	X / Y	Lungime segment (** (m)
6	510.613,381 413.375,542	7	510.589,287 413.364,356	26.564
7	510.589,287 413.364,356	8	510.565,766 413.360,053	23.911
8	510.565,766 413.360,053	9	510.542,245 413.362,061	23.607
9	510.542,245 413.362,061	10	510.513,61 413.372,31	30.414
10	510.513,61 413.372,31	11	510.550,74 413.311,09	71.6
11	510.550,74 413.311,09	12	510.576,15 413.268,75	49.38
12	510.576,15 413.268,75	1	510.717,474 413.329,334	153.762

** Lungimile segmentelor sunt determinate în planul de proiecție Stereo 70 și sunt rotunjite la 1 milimetru.

*** Distanța dintre puncte este formată din segmente cumulate ce sunt mai mici decât valoarea 1 milimetru.

**DATE DESPRE IMOBILUL NR. 3149**

Oficiul de Cadastru și Publicitate Imobiliară ARGES
Biroul de Cadastru și Publicitate Imobiliară Campulung

A. Partea I. Descrierea imobilului

TEREN Necunoscut

Adresa: Loc. Suslanesti, Jud. Arges

Nr. Crt	Nr cadastral Nr. topografic	Suprafața* (mp)	Observații / Referințe
A1		44.662	Sector cadastral:35 Teren neimprejmit;

B. Partea II. Proprietari și acte

Inscrieri privitoare la dreptul de proprietate și alte drepturi reale		Referințe
/		
Act Administrativ nr. 4926, din 11/11/2024 emis de PRIMĂRIA COMUNEI MIOARELE;		
B1	Inscrierea posesiei, drept de PROPRIETATE, dobandit prin Lege, cota actuala 1/1, cota initiala 1/1 1) NEIDENTIFICAT NEIDENTIFICAT	A1
Act Normativ nr. 7, din 13/03/1996 emis de PARLAMENTUL ROMÂNIEI (art.13);		
B2	Se notează mențiunea de proprietar neidentificat	A1

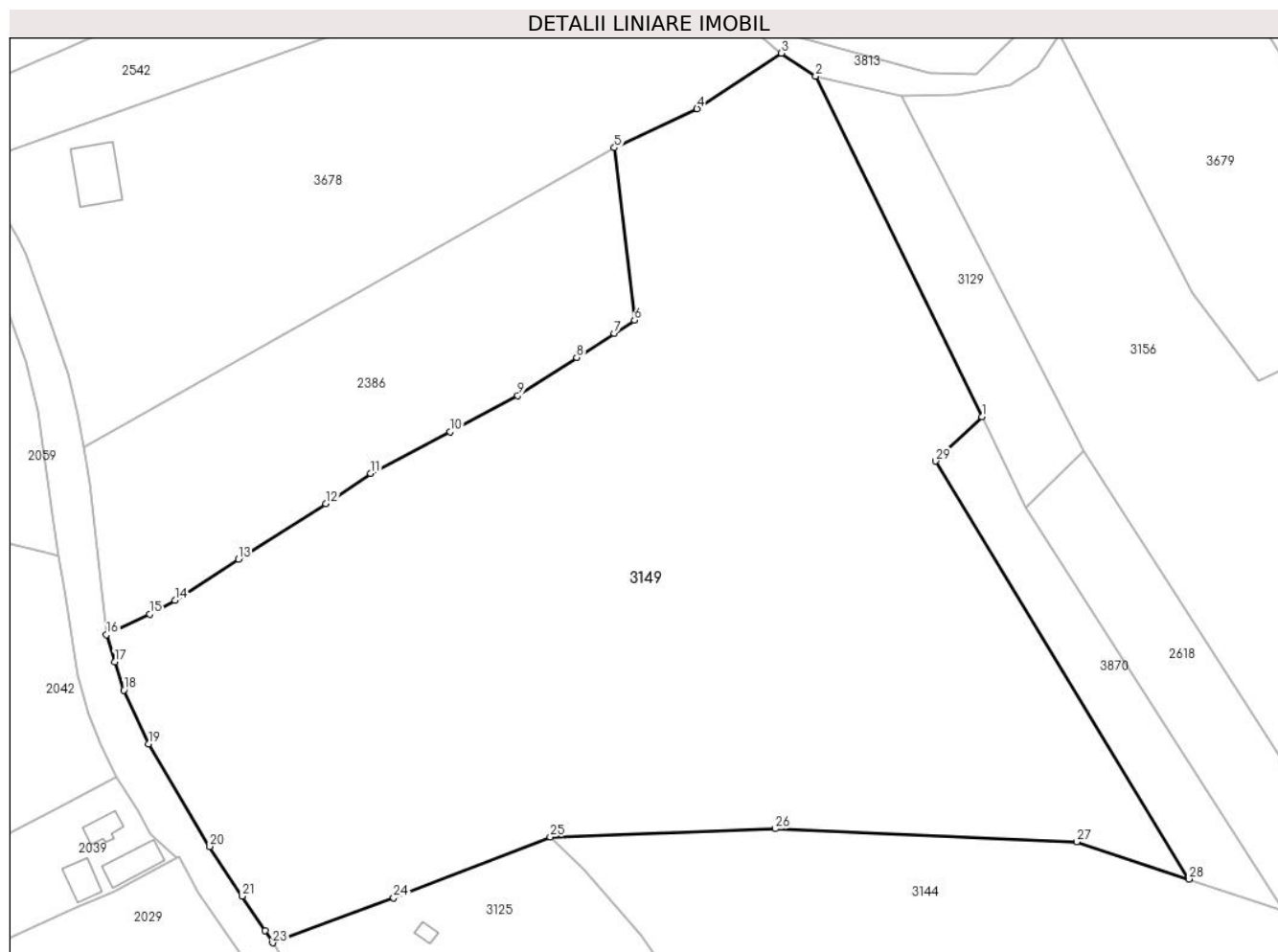
C. Partea III. SARCINI .

Inscrieri privind dezmembramintele dreptului de proprietate, drepturi reale de garanție și sarcini	Referințe
NU SUNT	

Teren

Nr cadastral	Suprafața (mp)*	Observații / Referințe
	44.662	

* Suprafața este determinată în planul de proiecție Stereo 70.



Date referitoare la teren

Crt	Categorie folosință	Intravilan	Suprafața (mp)	Tarla	Parcelă	Nr. topo	Observații / Referințe
1	faneata	DA	6.959	-	-	-	
2	faneata	NU	37.703	-	-	-	

Lungime Segmente

1) Valorile lungimilor segmentelor sunt obținute din proiecție în plan.

Punct început	X / Y	Punct sfârșit	X / Y	Lungime segment (** (m)
1	510.439,899 413.227,249	2	510.387,926 413.333,52	118.299
3	510.377,252 413.340,698	4	510.350,903 413.323,373	31.535
5	510.325,102 413.311,23	6	510.331,395 413.257,423	54.174
7	510.325,026 413.253,323	8	510.313,29 413.245,776	13.953

Punct început	X / Y	Punct sfârșit	X / Y	Lungime segment (** (m)
2	510.387,926 413.333,52	3	510.377,252 413.340,698	12.863
4	510.350,903 413.323,373	5	510.325,102 413.311,23	28.516
6	510.331,395 413.257,423	7	510.325,026 413.253,323	7.575
8	510.313,29 413.245,776	9	510.294,913 413.233,929	21.865

Punct început	X / Y	Punct sfârșit	X / Y	Lungime segment (** (m))
9	510.294,913 413.233,929	10	510.273,81 413.222,615	23.945
11	510.248,991 413.209,606	12	510.234,99 413.200,12	16.912
13	510.207,706 413.182,792	14	510.187,868 413.170,006	23.601
15	510.180,048 413.165,716	16	510.166,574 413.159,324	14.913
17	510.169,103 413.150,815	18	510.171,971 413.141,97	9.298
19	510.179,613 413.125,227	20	510.198,759 413.093,21	37.305
21	510.208,89 413.077,705	22	510.216,064 413.066,958	12.921
23	510.218,363 413.063,161	24	510.256,205 413.077,216	40.368
25	510.305,07 413.096,168	26	510.375,377 413.098,707	70.353
27	510.469,46 413.094,691	28	510.504,391 413.083,063	36.816
29	510.425,323 413.213,471	1	510.439,899 413.227,249	20.057

Punct început	X / Y	Punct sfârșit	X / Y	Lungime segment (** (m))
10	510.273,81 413.222,615	11	510.248,991 413.209,606	28.022
12	510.234,99 413.200,12	13	510.207,706 413.182,792	32.321
14	510.187,868 413.170,006	15	510.180,048 413.165,716	8.919
16	510.166,574 413.159,324	17	510.169,103 413.150,815	8.877
18	510.171,971 413.141,97	19	510.179,613 413.125,227	18.405
20	510.198,759 413.093,21	21	510.208,89 413.077,705	18.521
22	510.216,064 413.066,958	23	510.218,363 413.063,161	4.439
24	510.256,205 413.077,216	25	510.305,07 413.096,168	52.412
26	510.375,377 413.098,707	27	510.469,46 413.094,691	94.169
28	510.504,391 413.083,063	29	510.425,323 413.213,471	152.506

** Lungimile segmentelor sunt determinate în planul de proiecție Stereo 70 și sunt rotunjite la 1 milimetru.

*** Distanța dintre puncte este formată din segmente cumulate ce sunt mai mici decât valoarea 1 milimetru.

**DATE DESPRE IMOBILUL NR. 3150**

Oficiul de Cadastru și Publicitate Imobiliară ARGES
Biroul de Cadastru și Publicitate Imobiliară Campulung

A. Partea I. Descrierea imobilului

TEREN Extravilan

Adresa: Jud. Arges

Nr. Crt	Nr cadastral Nr. topografic	Suprafața* (mp)	Observații / Referințe
A1		2.900	Sector cadastral:35 Teren neimprejmuit;

B. Partea II. Proprietari și acte

Inscrieri privitoare la dreptul de proprietate și alte drepturi reale	Referințe
/	
Act Administrativ nr. 129549, din 01/11/2004 emis de CJSDPAT ARGES;	
B1	A1
Intabulare, drept de PROPRIETATE, dobandit prin Reconstituire, cota actuala 1/1, cota initiala 1/1	
1) ONCIOIU GH. ION, Lipsă CNP.	
2) ZIPIȘ ANA, Lipsă CNP.	

C. Partea III. SARCINI .

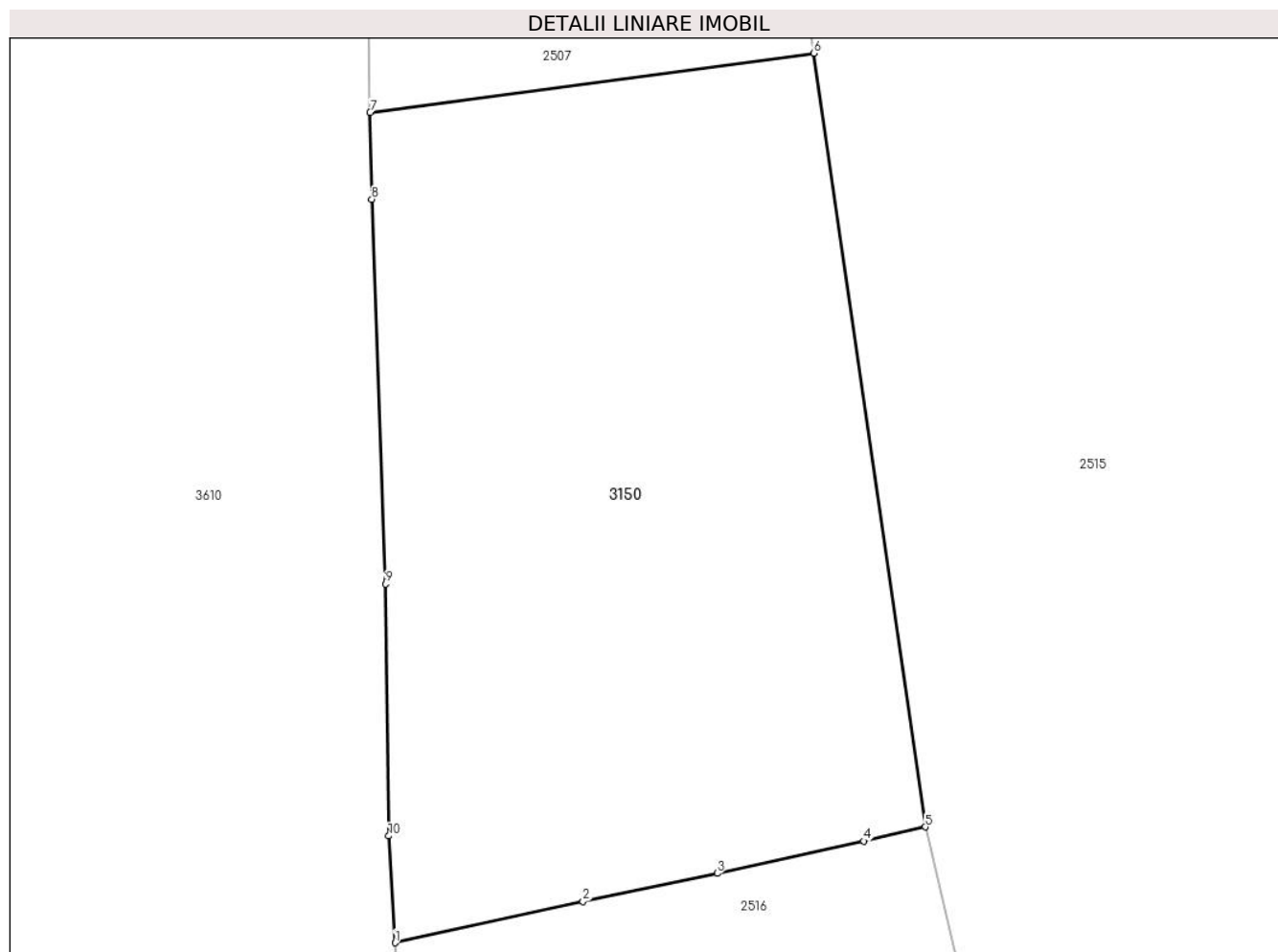
Inscrieri privind dezmembramintele dreptului de proprietate, drepturi reale de garanție și sarcini	Referințe
NU SUNT	

Anexa Nr. 1 La Partea I

Teren

Nr cadastral	Suprafața (mp)*	Observații / Referințe
	2.900	

* Suprafața este determinată în planul de proiecție Stereo 70.



Date referitoare la teren

Crt	Categorie folosință	Intra vilan	Suprafața (mp)	Tarla	Parcelă	Nr. topo	Observații / Referințe
1	faneata	NU	2.900	-	-	-	

Lungime Segmente

1) Valorile lungimilor segmentelor sunt obținute din proiecție în plan.

Punct început	X / Y	Punct sfârșit	X / Y	Lungime segment (** (m)
1	510.382,866 412.684,698	2	510.398,933 412.688,23	16.451
2	510.398,933 412.688,23	3	510.410,407 412.690,628	11.722
3	510.410,407 412.690,628	4	510.422,929 412.693,388	12.823
4	510.422,929 412.693,388	5	510.428,194 412.694,589	5.4
5	510.428,194 412.694,589	6	510.418,68 412.760,693	66.785

Punct început	X / Y	Punct sfârșit	X / Y	Lungime segment (** (m)
6	510.418,68 412.760,693	7	510.380,734 412.755,622	38.283
7	510.380,734 412.755,622	8	510.380,878 412.748,208	7.415
8	510.380,878 412.748,208	9	510.382,043 412.715,344	32.885
9	510.382,043 412.715,344	10	510.382,324 412.693,823	21.523
10	510.382,324 412.693,823	1	510.382,866 412.684,698	9.141

** Lungimile segmentelor sunt determinate în planul de proiecție Stereo 70 și sunt rotunjite la 1 milimetru.

*** Distanța dintre puncte este formată din segmente cumulate ce sunt mai mici decât valoarea 1 milimetru.

**DATE DESPRE IMOBILUL NR. 3151**

Oficiul de Cadastru și Publicitate Imobiliară ARGES
Biroul de Cadastru și Publicitate Imobiliară Campulung

A. Partea I. Descrierea imobilului

TEREN Extravilan

Adresa: Jud. Arges

Nr. Crt	Nr cadastral Nr. topografic	Suprafața* (mp)	Observații / Referințe
A1		7.389	Sector cadastral:29 Teren neimprejmuit;

B. Partea II. Proprietari și acte

Inscrieri privitoare la dreptul de proprietate și alte drepturi reale		Referințe
/		
Act Administrativ nr. 4926, din 11/11/2024 emis de PRIMĂRIA COMUNEI MIOARELE;		
B1	Inscrierea posesiei, drept de PROPRIETATE, dobandit prin Lege, cota actuala 1/1, cota initiala 1/1 1) NEIDENTIFICAT NEIDENTIFICAT	A1
Act Normativ nr. 7, din 13/03/1996 emis de PARLAMENTUL ROMÂNIEI (art.13);		
B2	Se notează mențiunea de proprietar neidentificat	A1

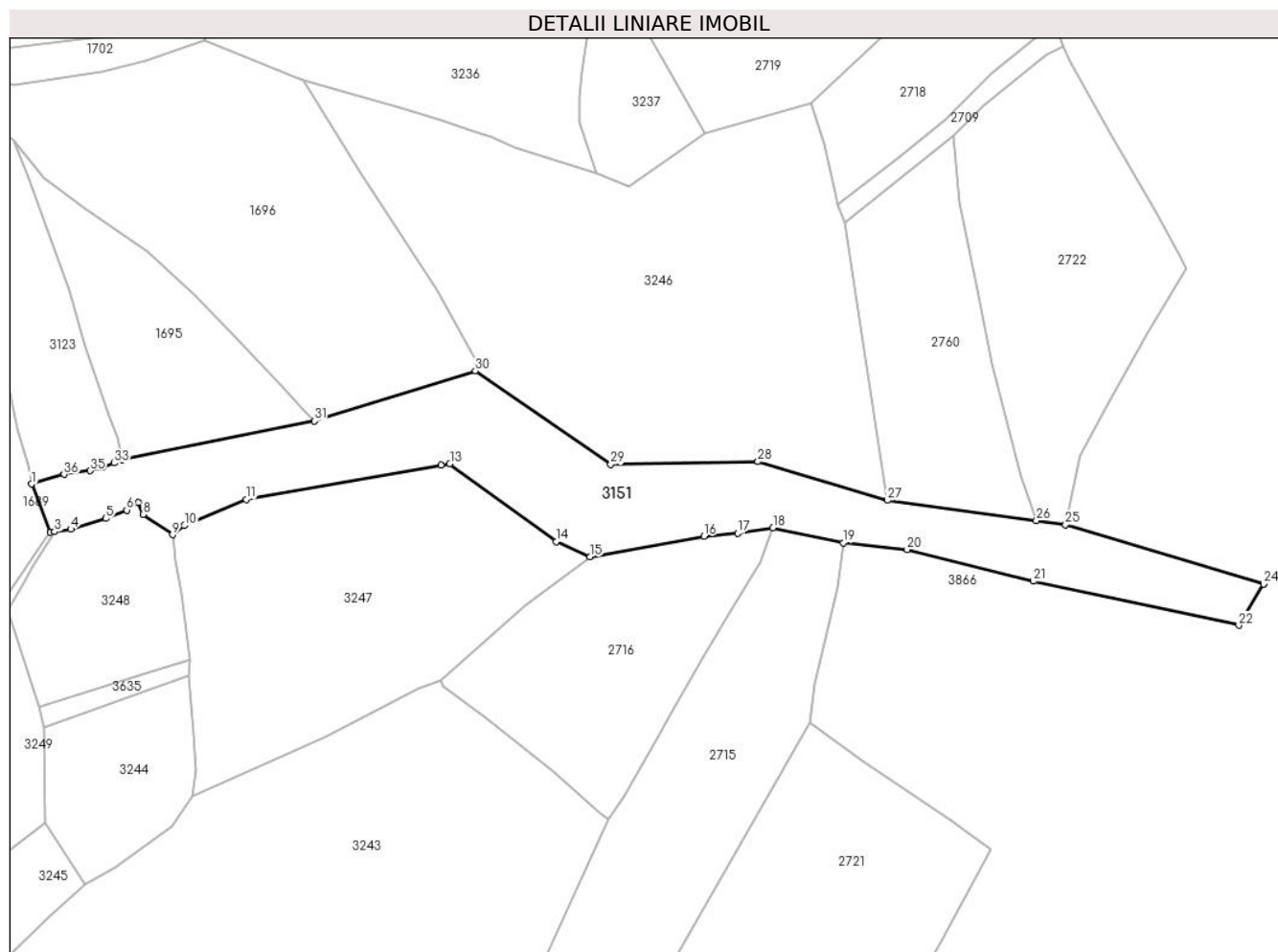
C. Partea III. SARCINI .

Inscrieri privind dezmembramintele dreptului de proprietate, drepturi reale de garanție și sarcini	Referințe
NU SUNT	

Teren

Nr cadastral	Suprafața (mp)*	Observații / Referințe
	7.389	

* Suprafața este determinată în planul de proiecție Stereo 70.



Date referitoare la teren

Crt	Categorie folosință	Intravilan	Suprafața (mp)	Tarla	Parcelă	Nr. topo	Observații / Referințe
1	ape curgătoare	NU	7.389	-	-	-	

Lungime Segmente

1) Valorile lungimilor segmentelor sunt obținute din proiecție în plan.

Punct început	X / Y	Punct sfârșit	X / Y	Lungime segment (** (m)
1	507.237,112 414.424,666	2	507.242,73 414.410,368	15.362
3	507.243,992 414.410,507	4	507.248,749 414.411,279	4.819
5	507.259,15 414.414,467	6	507.265,378 414.416,921	6.694
7	507.268,807 414.419,244	8	507.270,202 414.415,676	3.831
9	507.278,969 414.409,612	10	507.282,482 414.412,323	4.437

Punct început	X / Y	Punct sfârșit	X / Y	Lungime segment (** (m)
2	507.242,73 414.410,368	3	507.243,992 414.410,507	1.27
4	507.248,749 414.411,279	5	507.259,15 414.414,467	10.879
6	507.265,378 414.416,921	7	507.268,807 414.419,244	4.142
8	507.270,202 414.415,676	9	507.278,969 414.409,612	10.66
10	507.282,482 414.412,323	11	507.300,852 414.420,111	19.953

Punct început	X / Y	Punct sfârșit	X / Y	Lungime segment (** (m)
11	507.300,852 414.420,111	12	507.358,664 414.430,251	58.695
13	507.361,287 414.430,712	14	507.392,859 414.407,542	39.162
15	507.402,862 414.403,082	16	507.436,787 414.409,209	34.474
17	507.446,755 414.410,076	18	507.457,266 414.411,694	10.635
19	507.478,194 414.407,226	20	507.497,104 414.405,187	19.02
21	507.534,578 414.395,818	22	507.595,616 414.382,759	62.419
23	507.602,996 414.394,963	24	507.602,997 414.394,966	0.003
25	507.544,161 414.412,533	26	507.535,484 414.413,775	8.765
27	507.491,18 414.419,841	28	507.452,817 414.431,305	40.039
29	507.409,097 414.430,453	30	507.368,839 414.458,284	48.942
31	507.321,066 414.443,369	32	507.264,245 414.431,969	57.953
33	507.261,653 414.430,934	34	507.258,109 414.429,52	3.816
35	507.254,531 414.428,624	36	507.246,709 414.427,541	7.897

Punct început	X / Y	Punct sfârșit	X / Y	Lungime segment (** (m)
12	507.358,664 414.430,251	13	507.361,287 414.430,712	2.663
14	507.392,859 414.407,542	15	507.402,862 414.403,082	10.952
16	507.436,787 414.409,209	17	507.446,755 414.410,076	10.006
18	507.457,266 414.411,694	19	507.478,194 414.407,226	21.4
20	507.497,104 414.405,187	21	507.534,578 414.395,818	38.627
22	507.595,616 414.382,759	23	507.602,996 414.394,963	14.262
24	507.602,997 414.394,966	25	507.544,161 414.412,533	61.403
26	507.535,484 414.413,775	27	507.491,18 414.419,841	44.717
28	507.452,817 414.431,305	29	507.409,097 414.430,453	43.728
30	507.368,839 414.458,284	31	507.321,066 414.443,369	50.047
32	507.264,245 414.431,969	33	507.261,653 414.430,934	2.791
34	507.258,109 414.429,52	35	507.254,531 414.428,624	3.688
36	507.246,709 414.427,541	1	507.237,112 414.424,666	10.018

** Lungimile segmentelor sunt determinate în planul de proiecție Stereo 70 și sunt rotunjite la 1 milimetru.

*** Distanța dintre puncte este formată din segmente cumulate ce sunt mai mici decât valoarea 1 milimetru.

**DATE DESPRE IMOBILUL NR. 3152**

Oficiul de Cadastru și Publicitate Imobiliară ARGES
Biroul de Cadastru și Publicitate Imobiliară Campulung

A. Partea I. Descrierea imobilului

TEREN Extravilan

Adresa: Jud. Arges

Nr. Crt	Nr cadastral Nr. topografic	Suprafața* (mp)	Observații / Referințe
A1		26.852	Sector cadastral:35 Teren neimprejmit;

B. Partea II. Proprietari și acte

Inscrieri privitoare la dreptul de proprietate și alte drepturi reale		Referințe
/		
Act Administrativ nr. 4926, din 11/11/2024 emis de PRIMĂRIA COMUNEI MIOARELE;		
B1	Inscrierea posesiei, drept de PROPRIETATE, dobandit prin Lege, cota actuala 1/1, cota initiala 1/1 1) NEIDENTIFICAT NEIDENTIFICAT	A1
Act Normativ nr. 7, din 13/03/1996 emis de PARLAMENTUL ROMÂNIEI (art.13);		
B2	Se notează mențiunea de proprietar neidentificat	A1

C. Partea III. SARCINI .

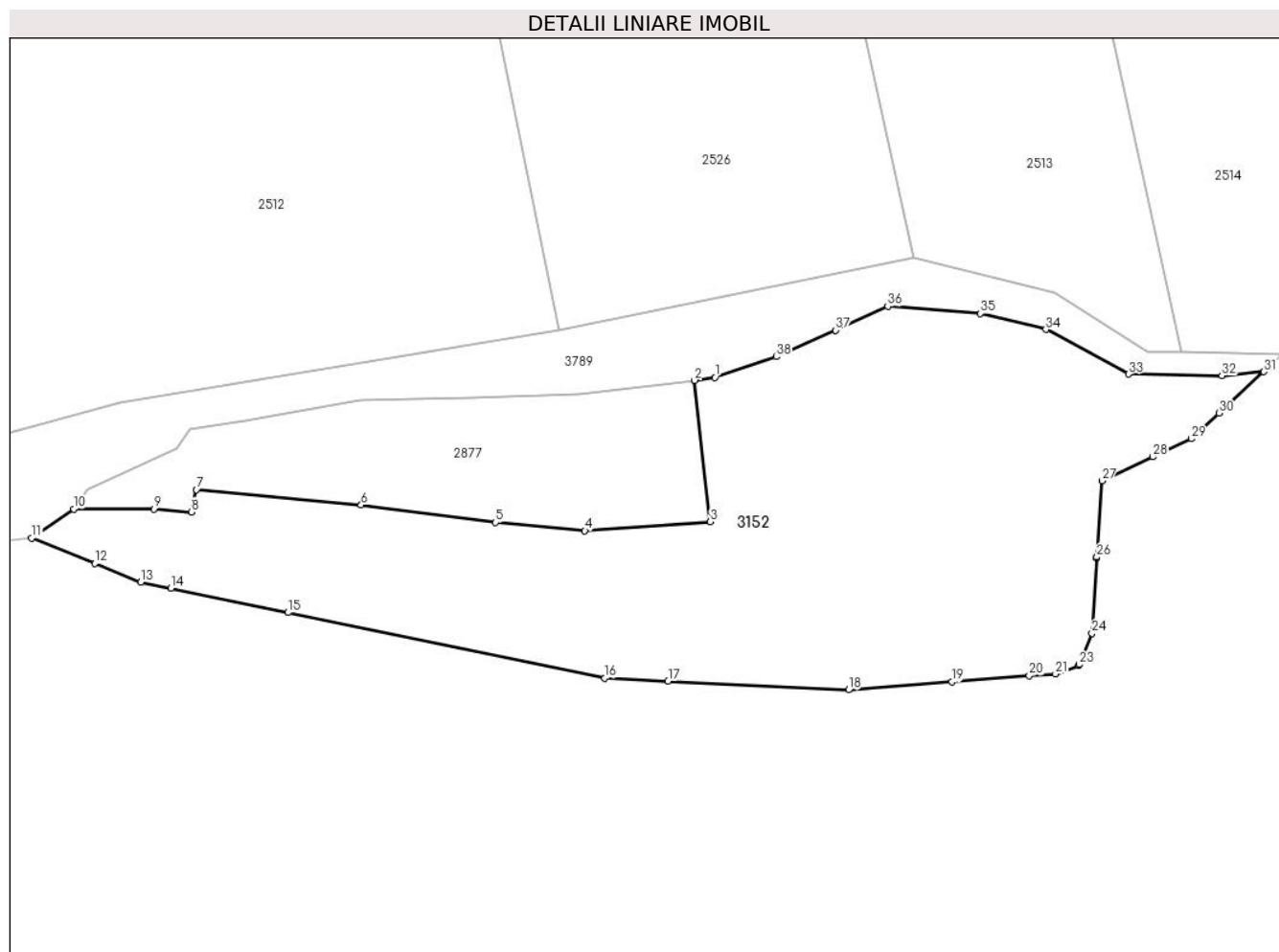
Inscrieri privind dezmembramintele dreptului de proprietate, drepturi reale de garanție și sarcini	Referințe
NU SUNT	

Anexa Nr. 1 La Partea I

Teren

Nr cadastral	Suprafața (mp)*	Observații / Referințe
	26.852	

* Suprafața este determinată în planul de proiecție Stereo 70.



Date referitoare la teren

Crt	Categorie folosință	Intravilan	Suprafața (mp)	Tarla	Parcelă	Nr. topo	Observații / Referințe
1	faneata	NU	26.852	-	-	-	

Lungime Segmente

1) Valorile lungimilor segmentelor sunt obținute din proiecție în plan.

Punct început	X / Y	Punct sfârșit	X / Y	Lungime segment (** (m)
1	510.921,805 412.529,906	2	510.914,713 412.528,855	7.169
3	510.920,214 412.479,88	4	510.876,681 412.476,723	43.647
5	510.845,752 412.479,617	6	510.799,118 412.485,685	47.027
7	510.741,937 412.491,031	8	510.740,166 412.483,239	7.991
9	510.727,215 412.484,268	10	510.699,4 412.484,28	27.815

Punct început	X / Y	Punct sfârșit	X / Y	Lungime segment (** (m)
2	510.914,713 412.528,855	3	510.920,214 412.479,88	49.283
4	510.876,681 412.476,723	5	510.845,752 412.479,617	31.064
6	510.799,118 412.485,685	7	510.741,937 412.491,031	57.43
8	510.740,166 412.483,239	9	510.727,215 412.484,268	12.992
10	510.699,4 412.484,28	11	510.684,818 412.474,246	17.701

Punct început	X / Y	Punct sfârșit	X / Y	Lungime segment (** (m)
11	510.684,818 412.474,246	12	510.706,696 412.465,424	23.59
13	510.722,712 412.458,965	14	510.733,084 412.456,816	10.592
15	510.773,746 412.448,391	16	510.883,618 412.425,627	112.205
17	510.905,536 412.424,591	18	510.968,124 412.421,635	62.658
19	511.003,997 412.424,397	20	511.030,833 412.426,464	26.915
21	511.039,87 412.427,16	22	511.047,96 412.430,05	8.591
23	511.048,093 412.430,372	24	511.052,575 412.441,217	11.735
25	511.054,261 412.467,226	26	511.054,289 412.467,656	0.431
27	511.056,003 412.494,095	28	511.073,623 412.502,348	19.457
29	511.087,004 412.508,615	30	511.096,67 412.517,563	13.172
31	511.112,126 412.531,87	32	511.097,637 412.530,48	14.556
33	511.065,224 412.531,054	34	511.036,54 412.546,543	32.599
35	511.013,88 412.551,993	36	510.981,754 412.554,574	32.23
37	510.963,683 412.546,256	38	510.943,031 412.537,077	22.6

Punct început	X / Y	Punct sfârșit	X / Y	Lungime segment (** (m)
12	510.706,696 412.465,424	13	510.722,712 412.458,965	17.269
14	510.733,084 412.456,816	15	510.773,746 412.448,391	41.526
16	510.883,618 412.425,627	17	510.905,536 412.424,591	21.942
18	510.968,124 412.421,635	19	511.003,997 412.424,397	35.979
20	511.030,833 412.426,464	21	511.039,87 412.427,16	9.064
22	511.047,96 412.430,05	23	511.048,093 412.430,372	0.348
24	511.052,575 412.441,217	25	511.054,261 412.467,226	26.064
26	511.054,289 412.467,656	27	511.056,003 412.494,095	26.494
28	511.073,623 412.502,348	29	511.087,004 412.508,615	14.776
30	511.096,67 412.517,563	31	511.112,126 412.531,87	21.061
32	511.097,637 412.530,48	33	511.065,224 412.531,054	32.418
34	511.036,54 412.546,543	35	511.013,88 412.551,993	23.306
36	510.981,754 412.554,574	37	510.963,683 412.546,256	19.893
38	510.943,031 412.537,077	1	510.921,805 412.529,906	22.405

** Lungimile segmentelor sunt determinate în planul de proiecție Stereo 70 și sunt rotunjite la 1 milimetru.

*** Distanța dintre puncte este formată din segmente cumulate ce sunt mai mici decât valoarea 1 milimetru.

**DATE DESPRE IMOBILUL NR. 3153**

Oficiul de Cadastru și Publicitate Imobiliară ARGES
Biroul de Cadastru și Publicitate Imobiliară Campulung

A. Partea I. Descrierea imobilului

TEREN Extravilan

Adresa: Jud. Arges

Nr. Crt	Nr cadastral Nr. topografic	Suprafața* (mp)	Observații / Referințe
A1		348	Sector cadastral:33 Teren neimprejmut;

B. Partea II. Proprietari și acte

Inscrieri privitoare la dreptul de proprietate și alte drepturi reale		Referințe
/		
Act Administrativ nr. 4926, din 11/11/2024 emis de PRIMĂRIA COMUNEI MIOARELE;		
B1	Inscrierea posesiei, drept de PROPRIETATE, dobandit prin Lege, cota actuala 1/1, cota initiala 1/1 1) NEIDENTIFICAT NEIDENTIFICAT	A1
Act Normativ nr. 7, din 13/03/1996 emis de PARLAMENTUL ROMÂNIEI (art.13);		
B2	Se notează mențiunea de proprietar neidentificat	A1

C. Partea III. SARCINI .

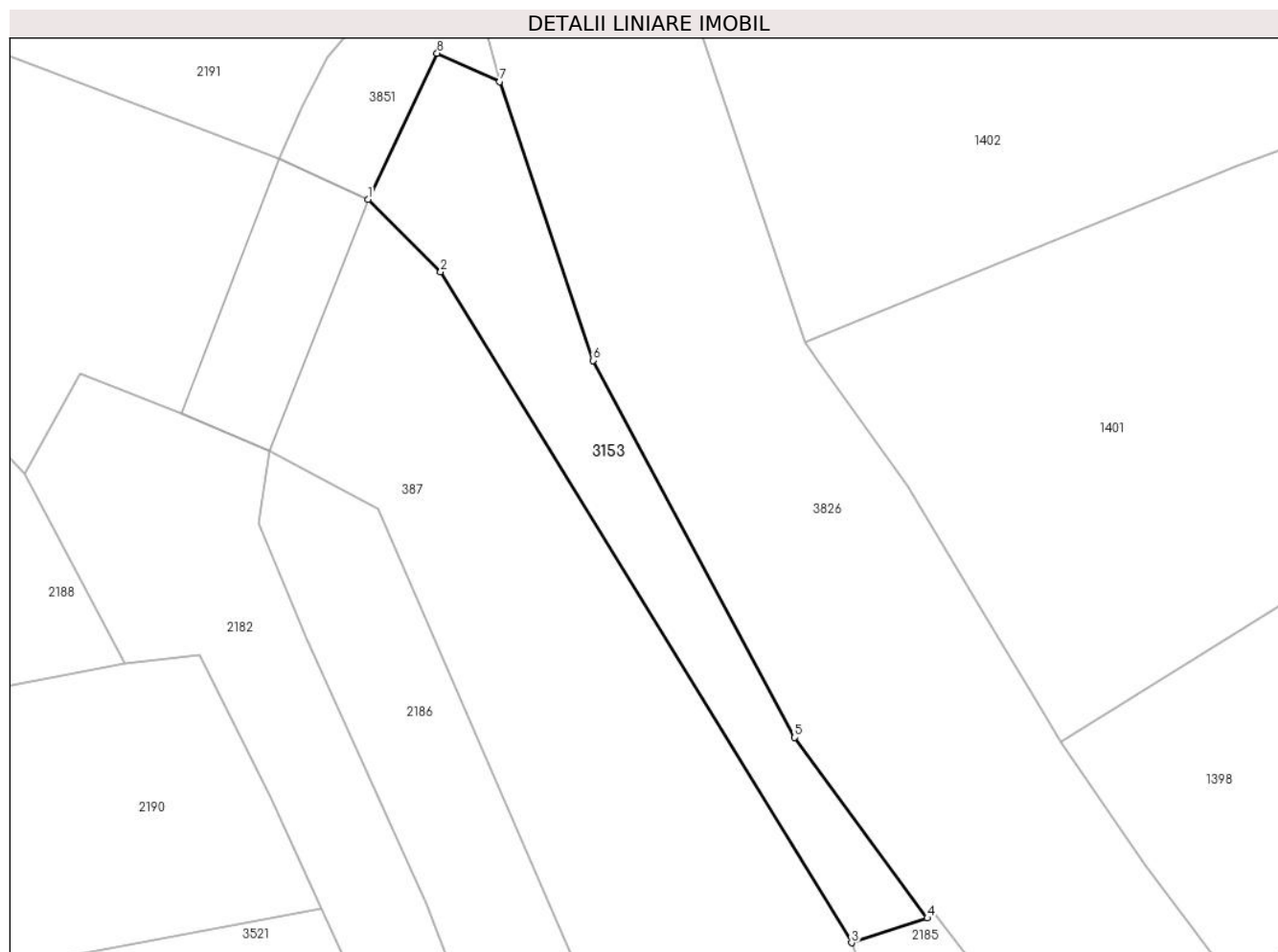
Inscrieri privind dezmembramintele dreptului de proprietate, drepturi reale de garanție și sarcini	Referințe
NU SUNT	

Anexa Nr. 1 La Partea I

Teren

Nr cadastral	Suprafața (mp)*	Observații / Referințe
	348	

* Suprafața este determinată în planul de proiecție Stereo 70.



Date referitoare la teren

Crt	Categorie folosință	Intravilan	Suprafața (mp)	Tarla	Parcelă	Nr. topo	Observații / Referințe
1	faneata	NU	348	-	-	-	

Lungime Segmente

1) Valorile lungimilor segmentelor sunt obținute din proiecție în plan.

Punct început	X / Y	Punct sfârșit	X / Y	Lungime segment (** (m)
1	509.506,872 414.584,38	2	509.511,586 414.579,703	6.64
2	509.511,586 414.579,703	3	509.538,173 414.536,296	50.902
3	509.538,173 414.536,296	4	509.543,081 414.537,893	5.161
4	509.543,081 414.537,893	5	509.534,501 414.549,575	14.494
5	509.534,501 414.549,575	6	509.521,426 414.573,967	27.675

Punct început	X / Y	Punct sfârșit	X / Y	Lungime segment (** (m)
6	509.521,426 414.573,967	7	509.515,411 414.592,01	19.019
7	509.515,411 414.592,01	8	509.511,35 414.593,834	4.452
8	509.511,35 414.593,834	1	509.506,872 414.584,38	10.461

** Lungimile segmentelor sunt determinate în planul de proiecție Stereo 70 și sunt rotunjite la 1 milimetru.

*** Distanța dintre puncte este formată din segmente cumulate ce sunt mai mici decât valoarea 1 milimetru.

**DATE DESPRE IMOBILUL NR. 3154**

Oficiul de Cadastru și Publicitate Imobiliară ARGES
Biroul de Cadastru și Publicitate Imobiliară Campulung

A. Partea I. Descrierea imobilului

TEREN Extravilan

Adresa: Jud. Arges

Nr. Crt	Nr cadastral Nr. topografic	Suprafața* (mp)	Observații / Referințe
A1		5.229	Sector cadastral:29 Teren neimprejmuit;

B. Partea II. Proprietari și acte

Inscrieri privitoare la dreptul de proprietate și alte drepturi reale		Referințe
/		
Act Administrativ nr. 4926, din 11/11/2024 emis de PRIMĂRIA COMUNEI MIOARELE;		
B1	Inscrierea posesiei, drept de PROPRIETATE, dobandit prin Lege, cota actuala 1/1, cota initiala 1/1 1) NEIDENTIFICAT NEIDENTIFICAT	A1
Act Normativ nr. 7, din 13/03/1996 emis de PARLAMENTUL ROMÂNIEI (art.13);		
B2	Se notează mențiunea de proprietar neidentificat	A1

C. Partea III. SARCINI .

Inscrieri privind dezmembramintele dreptului de proprietate, drepturi reale de garanție și sarcini	Referințe
NU SUNT	

Teren

Nr cadastral	Suprafața (mp)*	Observații / Referințe
	5.229	

* Suprafața este determinată în planul de proiecție Stereo 70.



Date referitoare la teren

Crt	Categorie folosință	Intra vilan	Suprafața (mp)	Tarla	Parcelă	Nr. topo	Observații / Referințe
1	faneata	NU	5.229	-	-	-	

Lungime Segmente

1) Valorile lungimilor segmentelor sunt obținute din proiecție în plan.

Punct început	X / Y	Punct sfârșit	X / Y	Lungime segment (** (m)
1	509.356,982 415.481,443	2	509.354,419 415.477,584	4.633
3	509.349,486 415.470,28	4	509.347,023 415.466,371	4.62
5	509.339,544 415.453,046	6	509.335,897 415.455,387	4.334
7	509.332,857 415.449,115	8	509.330,722 415.440,377	8.995
9	509.330,37 415.425,859	10	509.329,523 415.410,796	15.087

Punct început	X / Y	Punct sfârșit	X / Y	Lungime segment (** (m)
2	509.354,419 415.477,584	3	509.349,486 415.470,28	8.814
4	509.347,023 415.466,371	5	509.339,544 415.453,046	15.28
6	509.335,897 415.455,387	7	509.332,857 415.449,115	6.97
8	509.330,722 415.440,377	9	509.330,37 415.425,859	14.522
10	509.329,523 415.410,796	11	509.329,544 415.401,62	9.176

Punct început	X / Y	Punct sfârșit	X / Y	Lungime segment (** (m)
11	509.329,544 415.401,62	12	509.329,577 415.397,99	3.63
13	509.322,097 415.373,321	14	509.309,129 415.307,195	67.386
15	509.319,816 415.307,503	16	509.329,618 415.336,351	30.468
17	509.346,423 415.363,519	18	509.363,227 415.380,323	23.764
19	509.365,468 415.404,409	20	509.377,231 415.445,86	43.088
21	509.379,297 415.468,597	22	509.374,76 415.476,567	9.171
23	509.360,785 415.485,215	1	509.356,982 415.481,443	5.356

Punct început	X / Y	Punct sfârșit	X / Y	Lungime segment (** (m)
12	509.329,577 415.397,99	13	509.322,097 415.373,321	25.778
14	509.309,129 415.307,195	15	509.319,816 415.307,503	10.691
16	509.329,618 415.336,351	17	509.346,423 415.363,519	31.945
18	509.363,227 415.380,323	19	509.365,468 415.404,409	24.19
20	509.377,231 415.445,86	21	509.379,297 415.468,597	22.831
22	509.374,76 415.476,567	23	509.360,785 415.485,215	16.434

** Lungimile segmentelor sunt determinate în planul de proiecție Stereo 70 și sunt rotunjite la 1 milimetru.

*** Distanța dintre puncte este formată din segmente cumulate ce sunt mai mici decât valoarea 1 milimetru.

**DATE DESPRE IMOBILUL NR. 3155**

Oficiul de Cadastru și Publicitate Imobiliară ARGES
Biroul de Cadastru și Publicitate Imobiliară Campulung

A. Partea I. Descrierea imobilului

TEREN Necunoscut

Adresa: Loc. Cocenesti, Jud. Arges, Punct "Iniș"

Nr. Crt	Nr cadastral Nr. topografic	Suprafața* (mp)	Observații / Referințe
A1	81808	Din acte: 798 Masurata: 855	Sector cadastral:29 Teren imprejmuit;

B. Partea II. Proprietari și acte

Inscrieri privitoare la dreptul de proprietate și alte drepturi reale		Referințe
14829 / 25/04/2024		
Act Notarial nr. 995, din 24/04/2024 emis de Simion Aurelia Maria;		
B1	Intabulare, drept de PROPRIETATE- bun propriu, dobandit prin Conventie, cota actuala 1/1, cota initiala 1/1 1) VASILOIU GEORGIANA ADELINA, necasatorita	A1

C. Partea III. SARCINI .

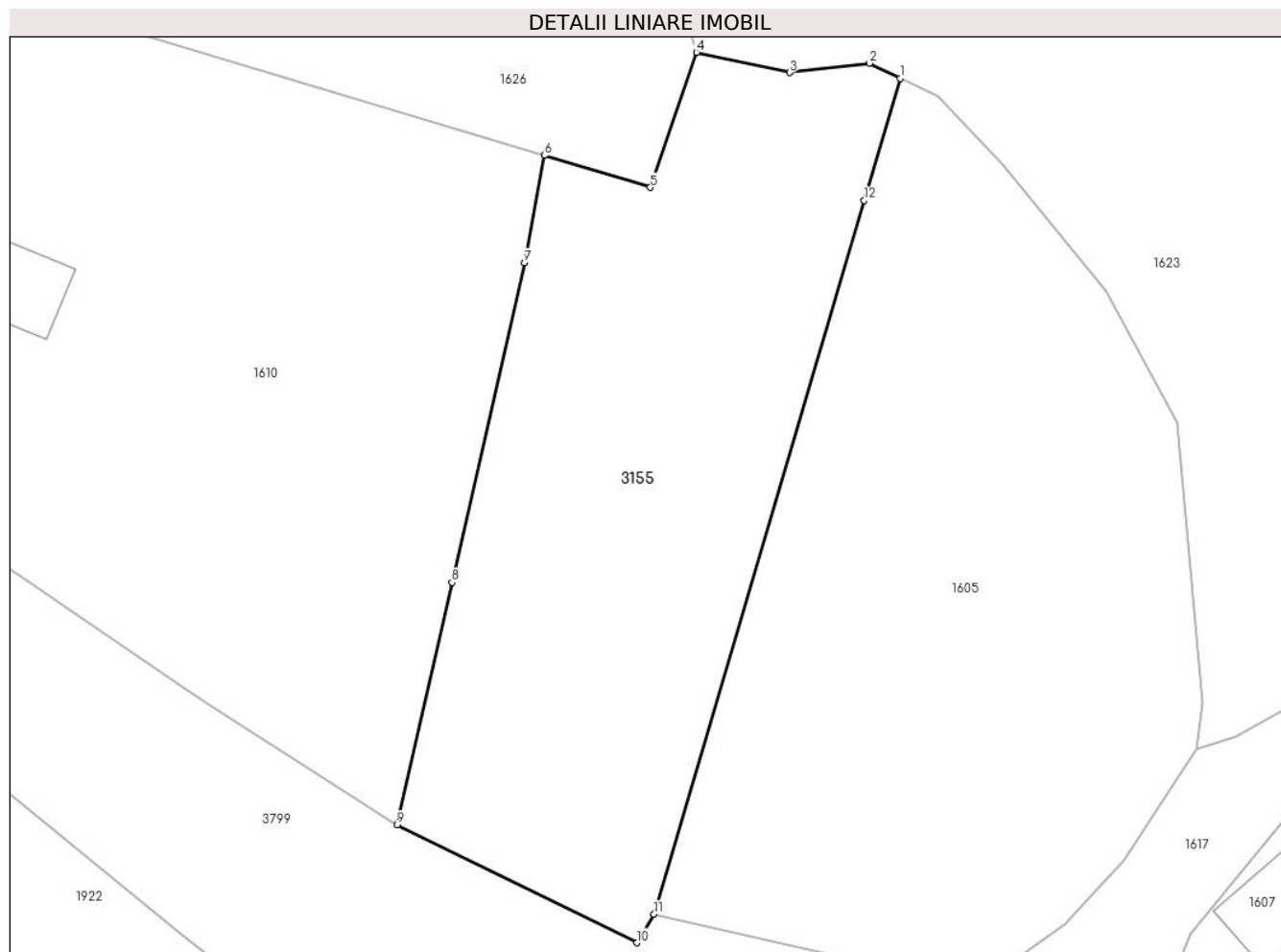
Inscrieri privind dezmembramintele dreptului de proprietate, drepturi reale de garanție și sarcini	Referințe
NU SUNT	

Anexa Nr. 1 La Partea I

Teren

Nr cadastral	Suprafața (mp)*	Observații / Referințe
81808	Din acte: 798 Masurata: 855	

* Suprafața este determinată în planul de proiecție Stereo 70.



Date referitoare la teren

Crt	Categorie folosință	Intra vilan	Suprafața (mp)	Tarla	Parcelă	Nr. topo	Observații / Referințe
1	faneata	DA	588	-	-	-	
2	faneata	NU	267	-	-	-	

Lungime Segmente

1) Valorile lungimilor segmentelor sunt obținute din proiecție în plan.

Punct început	X / Y	Punct sfârșit	X / Y	Lungime segment (** (m)
1	507.373,914 413.846,009	2	507.372,06 413.846,893	2.054
2	507.372,06 413.846,893	3	507.367,307 413.846,344	4.785
3	507.367,307 413.846,344	4	507.361,735 413.847,555	5.702
4	507.361,735 413.847,555	5	507.358,992 413.839,488	8.521

Punct început	X / Y	Punct sfârșit	X / Y	Lungime segment (** (m)
5	507.358,992 413.839,488	6	507.352,65 413.841,399	6.624
6	507.352,65 413.841,399	7	507.351,463 413.834,994	6.514
7	507.351,463 413.834,994	8	507.347,136 413.815,904	19.574
8	507.347,136 413.815,904	9	507.343,854 413.801,422	14.849
9	507.343,854 413.801,422	10	507.358,179 413.794,376	15.964
10	507.358,179 413.794,376	11	507.359,207 413.796,081	1.991
11	507.359,207 413.796,081	12	507.371,764 413.838,71	44.44
12	507.371,764 413.838,71	1	507.373,914 413.846,009	7.609

** Lungimile segmentelor sunt determinate în planul de proiecție Stereo 70 și sunt rotunjite la 1 milimetru.

*** Distanța dintre puncte este formată din segmente cumulate ce sunt mai mici decât valoarea 1 milimetru.

**DATE DESPRE IMOBILUL NR. 3156**

Oficiul de Cadastru și Publicitate Imobiliară ARGES
Biroul de Cadastru și Publicitate Imobiliară Campulung

A. Partea I. Descrierea imobilului

TEREN Extravilan

Adresa: Jud. Arges

Nr. Crt	Nr cadastral Nr. topografic	Suprafața* (mp)	Observații / Referințe
A1		21.314	Sector cadastral:35 Teren neimprejmit;

B. Partea II. Proprietari și acte

Inscrieri privitoare la dreptul de proprietate și alte drepturi reale		Referințe
/		
Act Administrativ nr. 4926, din 11/11/2024 emis de PRIMĂRIA COMUNEI MIOARELE;		
B1	Inscrierea posesiei, drept de PROPRIETATE, dobandit prin Lege, cota actuala 1/1, cota initiala 1/1 1) NEIDENTIFICAT NEIDENTIFICAT	A1
Act Normativ nr. 7, din 13/03/1996 emis de PARLAMENTUL ROMÂNIEI (art.13);		
B2	Se notează mențiunea de proprietar neidentificat	A1

C. Partea III. SARCINI .

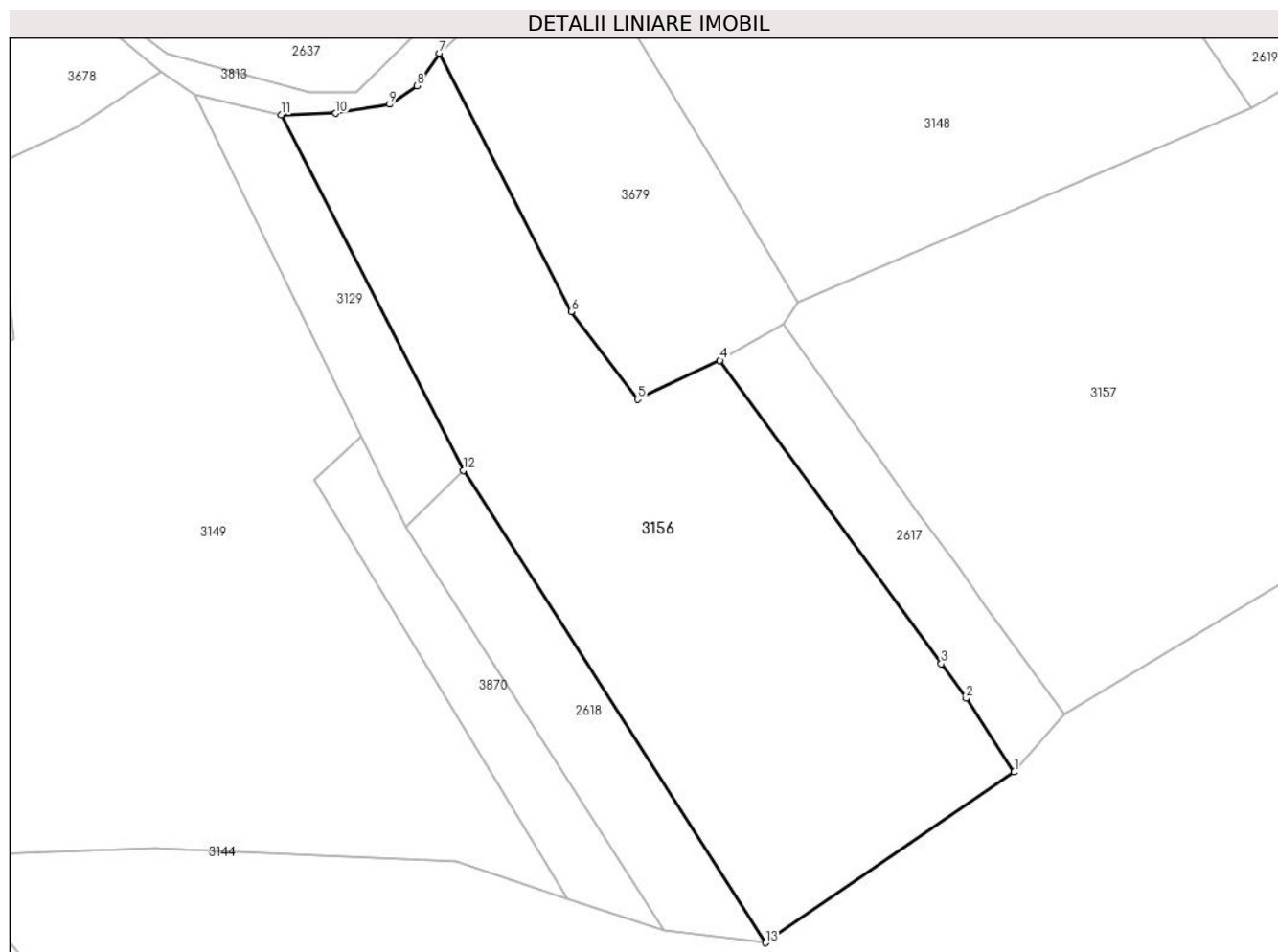
Inscrieri privind dezmembramintele dreptului de proprietate, drepturi reale de garanție și sarcini	Referințe
NU SUNT	

Anexa Nr. 1 La Partea I

Teren

Nr cadastral	Suprafața (mp)*	Observații / Referințe
	21.314	

* Suprafața este determinată în planul de proiecție Stereo 70.



Date referitoare la teren

Crt	Categorie folosință	Intravilan	Suprafața (mp)	Tarla	Parcelă	Nr. topo	Observații / Referințe
1	faneata	NU	21.314	-	-	-	

Lungime Segmente

1) Valorile lungimilor segmentelor sunt obținute din proiecție în plan.

Punct început	X / Y	Punct sfârșit	X / Y	Lungime segment (** (m)
1	510.643,587 413.122,452	2	510.628,613 413.145,405	27.405
2	510.628,613 413.145,405	3	510.620,796 413.156,217	13.342
3	510.620,796 413.156,217	4	510.551,807 413.250,779	117.053
4	510.551,807 413.250,779	5	510.526,12 413.238,66	28.402
5	510.526,12 413.238,66	6	510.505,35 413.266,02	34.351

Punct început	X / Y	Punct sfârșit	X / Y	Lungime segment (** (m)
6	510.505,35 413.266,02	7	510.464,23 413.346,54	90.412
7	510.464,23 413.346,54	8	510.457,198 413.336,389	12.349
8	510.457,198 413.336,389	9	510.448,736 413.330,652	10.223
9	510.448,736 413.330,652	10	510.431,956 413.327,784	17.023
10	510.431,956 413.327,784	11	510.414,889 413.327,353	17.072
11	510.414,889 413.327,353	12	510.471,762 413.216,508	124.584
12	510.471,762 413.216,508	13	510.566,065 413.069,237	174.877
13	510.566,065 413.069,237	1	510.643,587 413.122,452	94.029

** Lungimile segmentelor sunt determinate în planul de proiecție Stereo 70 și sunt rotunjite la 1 milimetru.

*** Distanța dintre puncte este formată din segmente cumulate ce sunt mai mici decât valoarea 1 milimetru.

**DATE DESPRE IMOBILUL NR. 3157**

Oficiul de Cadastru și Publicitate Imobiliară ARGES
Biroul de Cadastru și Publicitate Imobiliară Campulung

A. Partea I. Descrierea imobilului

TEREN Extravilan

Adresa: Jud. Arges

Nr. Crt	Nr cadastral Nr. topografic	Suprafața* (mp)	Observații / Referințe
A1		43.114	Sector cadastral:35 Teren neimprejmit;

B. Partea II. Proprietari și acte

Inscrieri privitoare la dreptul de proprietate și alte drepturi reale		Referințe
/		
Act Administrativ nr. 4926, din 11/11/2024 emis de PRIMĂRIA COMUNEI MIOARELE;		
B1	Inscrierea posesiei, drept de PROPRIETATE, dobandit prin Lege, cota actuala 1/1, cota initiala 1/1 1) NEIDENTIFICAT NEIDENTIFICAT	A1
Act Normativ nr. 7, din 13/03/1996 emis de PARLAMENTUL ROMÂNIEI (art.13);		
B2	Se notează mențiunea de proprietar neidentificat	A1

C. Partea III. SARCINI .

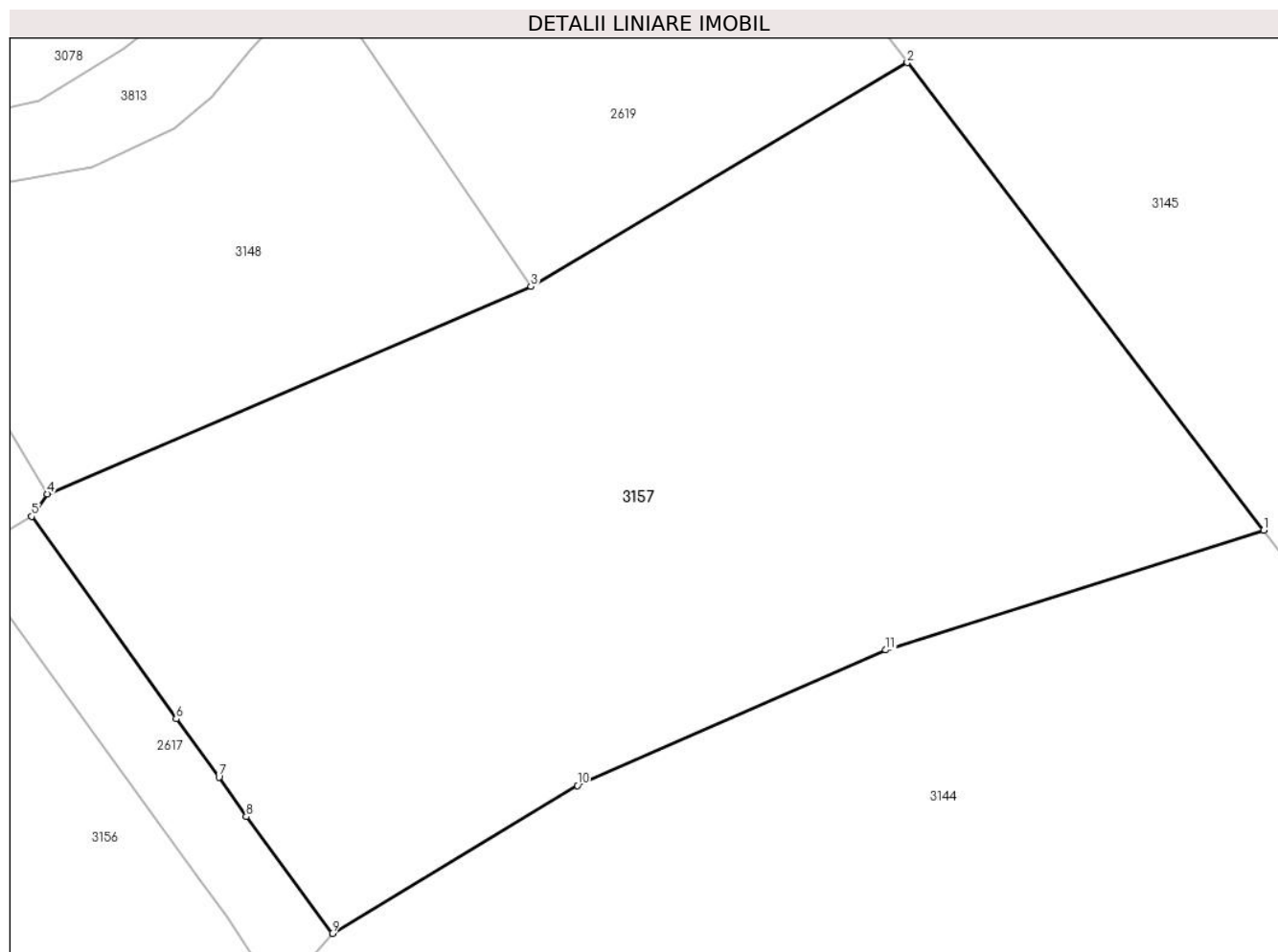
Inscrieri privind dezmembramintele dreptului de proprietate, drepturi reale de garanție și sarcini	Referințe
NU SUNT	

Anexa Nr. 1 La Partea I

Teren

Nr cadastral	Suprafața (mp)*	Observații / Referințe
	43.114	

* Suprafața este determinată în planul de proiecție Stereo 70.



Date referitoare la teren

Crt	Categorie folosință	Intra vilan	Suprafața (mp)	Tarla	Parcelă	Nr. topo	Observații / Referințe
1	faneata	NU	43.114	-	-	-	

Lungime Segmente

1) Valorile lungimilor segmentelor sunt obținute din proiecție în plan.

Punct început	X / Y	Punct sfârșit	X / Y	Lungime segment (** (m)
1	510.931,596 413.258,149	2	510.827,438 413.394,692	171.735
2	510.827,438 413.394,692	3	510.717,474 413.329,334	127.921
3	510.717,474 413.329,334	4	510.576,15 413.268,75	153.762
4	510.576,15 413.268,75	5	510.571,564 413.262,228	7.973
5	510.571,564 413.262,228	6	510.613,79 413.203,084	72.671

Punct început	X / Y	Punct sfârșit	X / Y	Lungime segment (** (m)
6	510.613,79 413.203,084	7	510.626,321 413.186,081	21.122
7	510.626,321 413.186,081	8	510.634,279 413.174,553	14.008
8	510.634,279 413.174,553	9	510.659,428 413.140,473	42.355
9	510.659,428 413.140,473	10	510.731,057 413.183,611	83.616
10	510.731,057 413.183,611	11	510.821,124 413.223,195	98.382
11	510.821,124 413.223,195	1	510.931,596 413.258,149	115.87

** Lungimile segmentelor sunt determinate în planul de proiecție Stereo 70 și sunt rotunjite la 1 milimetru.

*** Distanța dintre puncte este formată din segmente cumulate ce sunt mai mici decât valoarea 1 milimetru.

**DATE DESPRE IMOBILUL NR. 3158**

Oficiul de Cadastru și Publicitate Imobiliară ARGES
Biroul de Cadastru și Publicitate Imobiliară Campulung

A. Partea I. Descrierea imobilului

TEREN Extravilan

Adresa: Jud. Arges

Nr. Crt	Nr cadastral Nr. topografic	Suprafața* (mp)	Observații / Referințe
A1		5.847	Sector cadastral:29 Teren neimprejmit;

B. Partea II. Proprietari și acte

Inscrieri privitoare la dreptul de proprietate și alte drepturi reale		Referințe
/		
Act Administrativ nr. 4926, din 11/11/2024 emis de PRIMĂRIA COMUNEI MIOARELE;		
B1	Inscrierea posesiei, drept de PROPRIETATE, dobandit prin Lege, cota actuala 1/1, cota initiala 1/1 1) NEIDENTIFICAT NEIDENTIFICAT	A1
Act Normativ nr. 7, din 13/03/1996 emis de PARLAMENTUL ROMÂNIEI (art.13);		
B2	Se notează mențiunea de proprietar neidentificat	A1

C. Partea III. SARCINI .

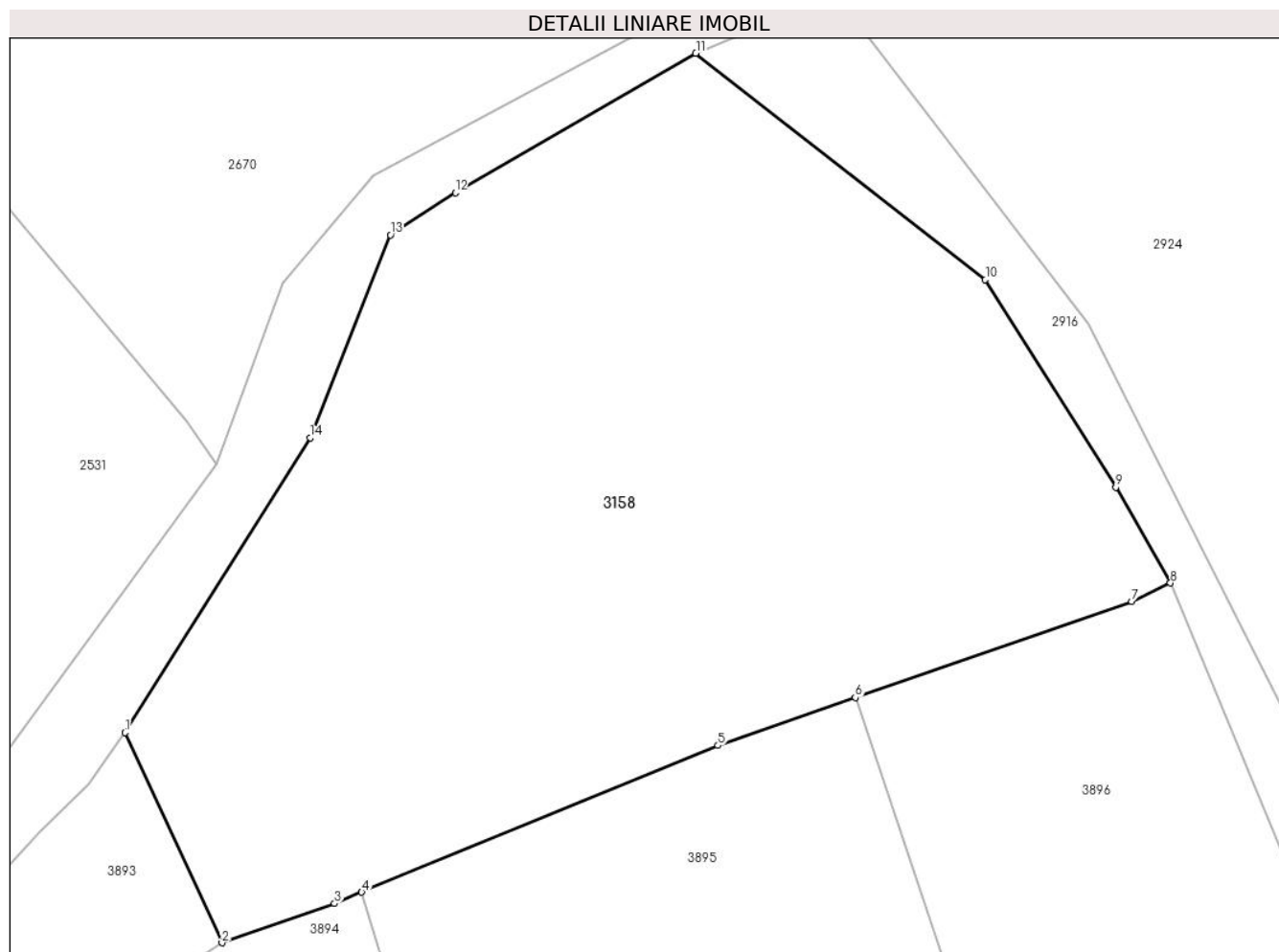
Inscrieri privind dezmembramintele dreptului de proprietate, drepturi reale de garanție și sarcini	Referințe
NU SUNT	

Anexa Nr. 1 La Partea I

Teren

Nr cadastral	Suprafața (mp)*	Observații / Referințe
	5.847	

* Suprafața este determinată în planul de proiecție Stereo 70.



Date referitoare la teren

Crt	Categorie folosință	Intra vilan	Suprafața (mp)	Tarla	Parcelă	Nr. topo	Observații / Referințe
1	faneata	NU	5.847	-	-	-	

Lungime Segmente

1) Valorile lungimilor segmentelor sunt obținute din proiecție în plan.

Punct început	X / Y	Punct sfârșit	X / Y	Lungime segment (** (m)
1	508.512,789 415.264,207	2	508.523,335 415.241,412	25.116
2	508.523,335 415.241,412	3	508.535,546 415.245,675	12.934
3	508.535,546 415.245,675	4	508.538,502 415.246,893	3.197
4	508.538,502 415.246,893	5	508.577,166 415.262,816	41.814
5	508.577,166 415.262,816	6	508.592,072 415.268,003	15.783

Punct început	X / Y	Punct sfârșit	X / Y	Lungime segment (** (m)
6	508.592,072 415.268,003	7	508.622,065 415.278,441	31.757
7	508.622,065 415.278,441	8	508.626,281 415.280,436	4.664
8	508.626,281 415.280,436	9	508.620,356 415.290,836	11.969
9	508.620,356 415.290,836	10	508.606,186 415.313,334	26.589
10	508.606,186 415.313,334	11	508.574,758 415.337,904	39.892
11	508.574,758 415.337,904	12	508.548,657 415.322,756	30.178
12	508.548,657 415.322,756	13	508.541,627 415.318,195	8.38
13	508.541,627 415.318,195	14	508.532,883 415.296,207	23.663
14	508.532,883 415.296,207	1	508.512,789 415.264,207	37.786

** Lungimile segmentelor sunt determinate în planul de proiecție Stereo 70 și sunt rotunjite la 1 milimetru.

*** Distanța dintre puncte este formată din segmente cumulate ce sunt mai mici decât valoarea 1 milimetru.

**DATE DESPRE IMOBILUL NR. 3159**

Oficiul de Cadastru și Publicitate Imobiliară ARGES
Biroul de Cadastru și Publicitate Imobiliară Campulung

A. Partea I. Descrierea imobilului

TEREN Extravilan

Adresa: Jud. Arges

Nr. Crt	Nr cadastral Nr. topografic	Suprafața* (mp)	Observații / Referințe
A1		2.512	Sector cadastral:29 Teren neimprejmuit;

B. Partea II. Proprietari și acte

Inscrieri privitoare la dreptul de proprietate și alte drepturi reale		Referințe
/		
Act Administrativ nr. 4926, din 11/11/2024 emis de PRIMĂRIA COMUNEI MIOARELE;		
B1	Inscrierea posesiei, drept de PROPRIETATE, dobandit prin Lege, cota actuala 1/1, cota initiala 1/1 1) NEIDENTIFICAT NEIDENTIFICAT	A1
Act Normativ nr. 7, din 13/03/1996 emis de PARLAMENTUL ROMÂNIEI (art.13);		
B2	Se notează mențiunea de proprietar neidentificat	A1

C. Partea III. SARCINI .

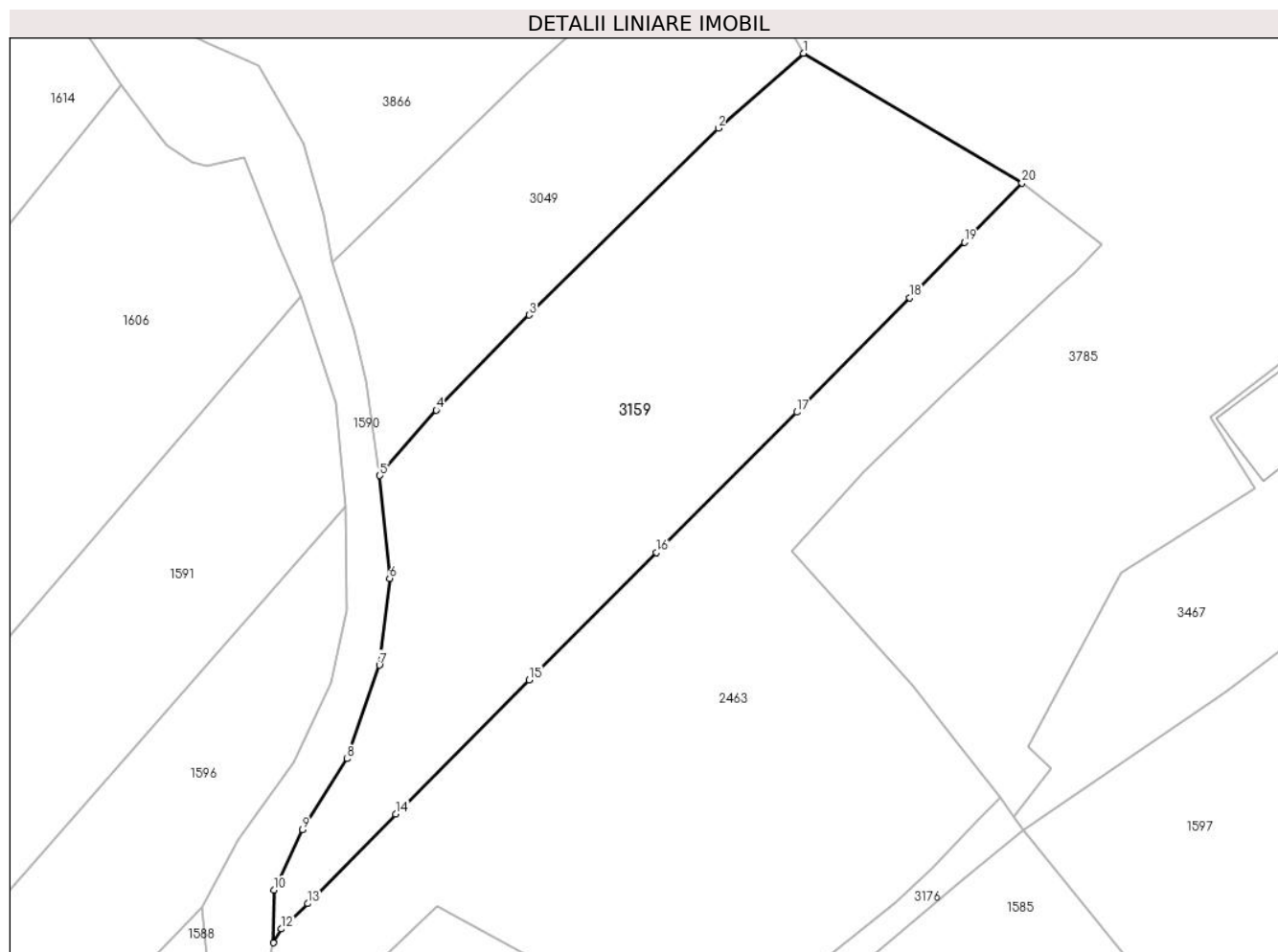
Inscrieri privind dezmembramintele dreptului de proprietate, drepturi reale de garanție și sarcini	Referințe
NU SUNT	

Anexa Nr. 1 La Partea I

Teren

Nr cadastral	Suprafața (mp)*	Observații / Referințe
	2.512	

* Suprafața este determinată în planul de proiecție Stereo 70.



Date referitoare la teren

Crt	Categorie folosință	Intra vilan	Suprafața (mp)	Tarla	Parcelă	Nr. topo	Observații / Referințe
1	faneata	NU	2.512	-	-	-	

Lungime Segmente

1) Valorile lungimilor segmentelor sunt obținute din proiecție în plan.

Punct început	X / Y	Punct sfârșit	X / Y	Lungime segment (** (m)
1	507.829,926 413.860,283	2	507.820,432 413.851,907	12.661
2	507.820,432 413.851,907	3	507.799,294 413.831,052	29.694
3	507.799,294 413.831,052	4	507.788,915 413.820,419	14.859
4	507.788,915 413.820,419	5	507.782,611 413.813,132	9.635
5	507.782,611 413.813,132	6	507.783,715 413.801,647	11.538

Punct început	X / Y	Punct sfârșit	X / Y	Lungime segment (** (m)
6	507.783,715 413.801,647	7	507.782,558 413.791,953	9.763
7	507.782,558 413.791,953	8	507.778,951 413.781,496	11.062
8	507.778,951 413.781,496	9	507.773,949 413.773,584	9.361
9	507.773,949 413.773,584	10	507.770,797 413.766,825	7.458
10	507.770,797 413.766,825	11	507.770,711 413.760,955	5.871
11	507.770,711 413.760,955	12	507.771,625 413.762,5	1.795
12	507.771,625 413.762,5	13	507.774,547 413.765,336	4.072
13	507.774,547 413.765,336	14	507.784,388 413.775,316	14.016
14	507.784,388 413.775,316	15	507.799,292 413.790,321	21.149
15	507.799,292 413.790,321	16	507.813,527 413.804,526	20.11
16	507.813,527 413.804,526	17	507.829,217 413.820,21	22.185
17	507.829,217 413.820,21	18	507.841,823 413.832,992	17.952
18	507.841,823 413.832,992	19	507.847,967 413.839,16	8.706
19	507.847,967 413.839,16	20	507.854,36 413.845,793	9.212
20	507.854,36 413.845,793	1	507.829,926 413.860,283	28.407

** Lungimile segmentelor sunt determinate în planul de proiecție Stereo 70 și sunt rotunjite la 1 milimetru.

*** Distanța dintre puncte este formată din segmente cumulate ce sunt mai mici decât valoarea 1 milimetru.

**DATE DESPRE IMOBILUL NR. 3160**

Oficiul de Cadastru și Publicitate Imobiliară ARGES
Biroul de Cadastru și Publicitate Imobiliară Campulung

A. Partea I. Descrierea imobilului

TEREN Extravilan

Adresa: Jud. Arges

Nr. Crt	Nr cadastral Nr. topografic	Suprafața* (mp)	Observații / Referințe
A1		3.241	Sector cadastral:25 Teren neimprejmit;

B. Partea II. Proprietari și acte

Inscrieri privitoare la dreptul de proprietate și alte drepturi reale		Referințe
/		
Act Administrativ nr. 4926, din 11/11/2024 emis de PRIMĂRIA COMUNEI MIOARELE;		
B1	Inscrierea posesiei, drept de PROPRIETATE, dobandit prin Lege, cota actuala 1/1, cota initiala 1/1 1) NEIDENTIFICAT NEIDENTIFICAT	A1
Act Normativ nr. 7, din 13/03/1996 emis de PARLAMENTUL ROMÂNIEI (art.13);		
B2	Se notează mențiunea de proprietar neidentificat	A1

C. Partea III. SARCINI .

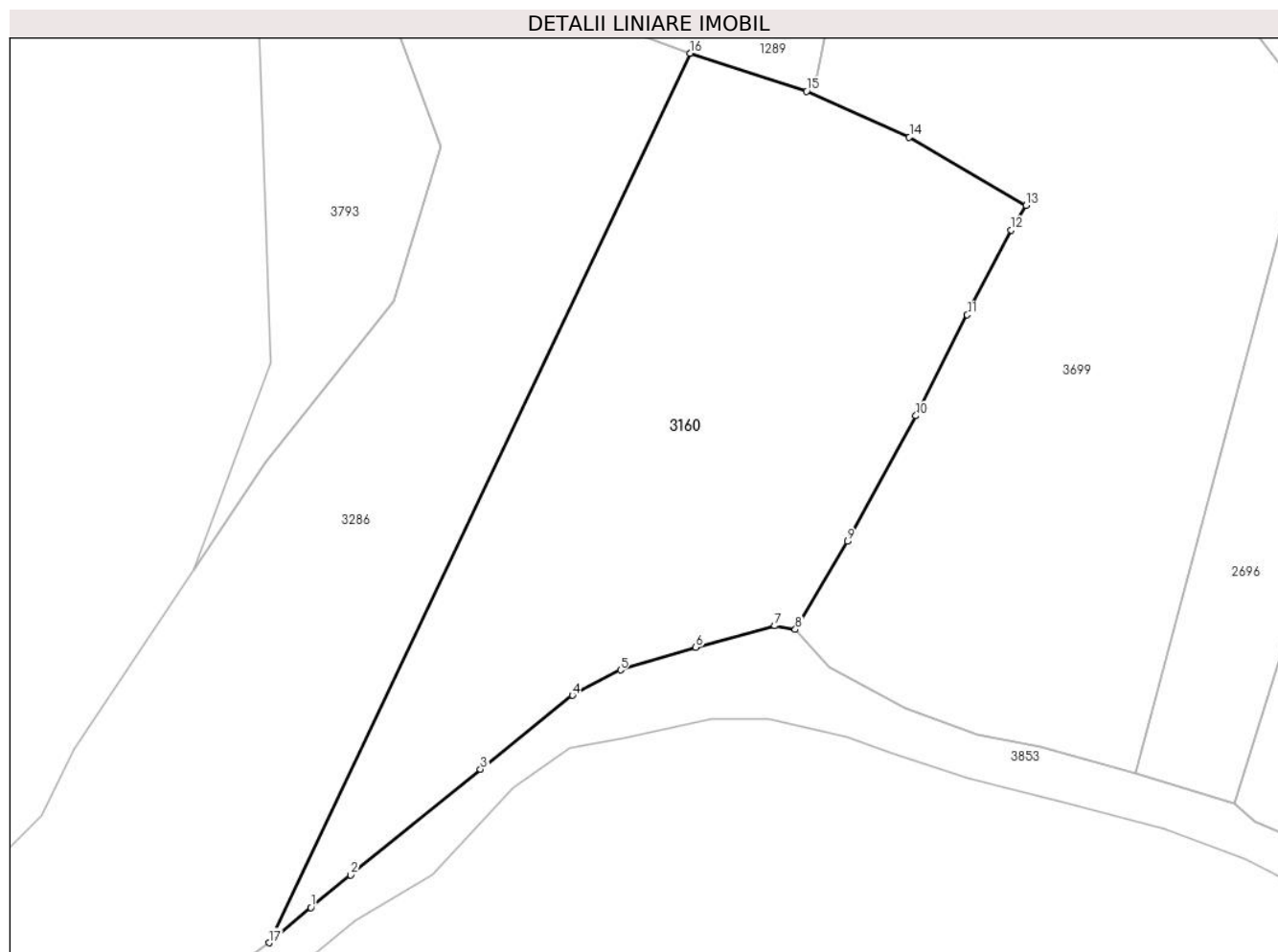
Inscrieri privind dezmembramintele dreptului de proprietate, drepturi reale de garanție și sarcini	Referințe
NU SUNT	

Anexa Nr. 1 La Partea I

Teren

Nr cadastral	Suprafața (mp)*	Observații / Referințe
	3.241	

* Suprafața este determinată în planul de proiecție Stereo 70.



Date referitoare la teren

Crt	Categorie folosință	Intravilan	Suprafața (mp)	Tarla	Parcelă	Nr. topo	Observații / Referințe
1	faneata	NU	3.241	-	-	-	

Lungime Segmente

1) Valorile lungimilor segmentelor sunt obținute din proiecție în plan.

Punct început	X / Y	Punct sfârșit	X / Y	Lungime segment (** (m)
1	506.132,762 413.634,86	2	506.137,383 413.638,623	5.959
2	506.137,383 413.638,623	3	506.152,44 413.650,883	19.417
3	506.152,44 413.650,883	4	506.163,117 413.659,45	13.689
4	506.163,117 413.659,45	5	506.168,681 413.662,398	6.297
5	506.168,681 413.662,398	6	506.177,399 413.665,006	9.1

Punct început	X / Y	Punct sfârșit	X / Y	Lungime segment (** (m)
6	506.177,399 413.665,006	7	506.186,575 413.667,497	9.508
7	506.186,575 413.667,497	8	506.188,951 413.667,066	2.415
8	506.188,951 413.667,066	9	506.194,984 413.677,287	11.869
9	506.194,984 413.677,287	10	506.202,929 413.691,846	16.586
10	506.202,929 413.691,846	11	506.208,885 413.703,533	13.117
11	506.208,885 413.703,533	12	506.213,969 413.713,362	11.066
12	506.213,969 413.713,362	13	506.215,718 413.716,222	3.352
13	506.215,718 413.716,222	14	506.202,161 413.724,122	15.691
14	506.202,161 413.724,122	15	506.190,259 413.729,434	13.034
15	506.190,259 413.729,434	16	506.176,735 413.733,843	14.225
16	506.176,735 413.733,843	17	506.127,934 413.630,78	114.033
17	506.127,934 413.630,78	1	506.132,762 413.634,86	6.321

** Lungimile segmentelor sunt determinate în planul de proiecție Stereo 70 și sunt rotunjite la 1 milimetru.

*** Distanța dintre puncte este formată din segmente cumulate ce sunt mai mici decât valoarea 1 milimetru.

**DATE DESPRE IMOBILUL NR. 3161**

Oficiul de Cadastru și Publicitate Imobiliară ARGES
Biroul de Cadastru și Publicitate Imobiliară Campulung

A. Partea I. Descrierea imobilului

TEREN Extravilan

Adresa: Jud. Arges

Nr. Crt	Nr cadastral Nr. topografic	Suprafața* (mp)	Observații / Referințe
A1		3.104	Sector cadastral:25 Teren neimprejmuit;

B. Partea II. Proprietari și acte

Inscrieri privitoare la dreptul de proprietate și alte drepturi reale		Referințe
/		
Act Administrativ nr. 4926, din 11/11/2024 emis de PRIMĂRIA COMUNEI MIOARELE;		
B1	Inscrierea posesiei, drept de PROPRIETATE, dobandit prin Lege, cota actuala 1/1, cota initiala 1/1 1) NEIDENTIFICAT NEIDENTIFICAT	A1
Act Normativ nr. 7, din 13/03/1996 emis de PARLAMENTUL ROMÂNIEI (art.13);		
B2	Se notează mențiunea de proprietar neidentificat	A1

C. Partea III. SARCINI .

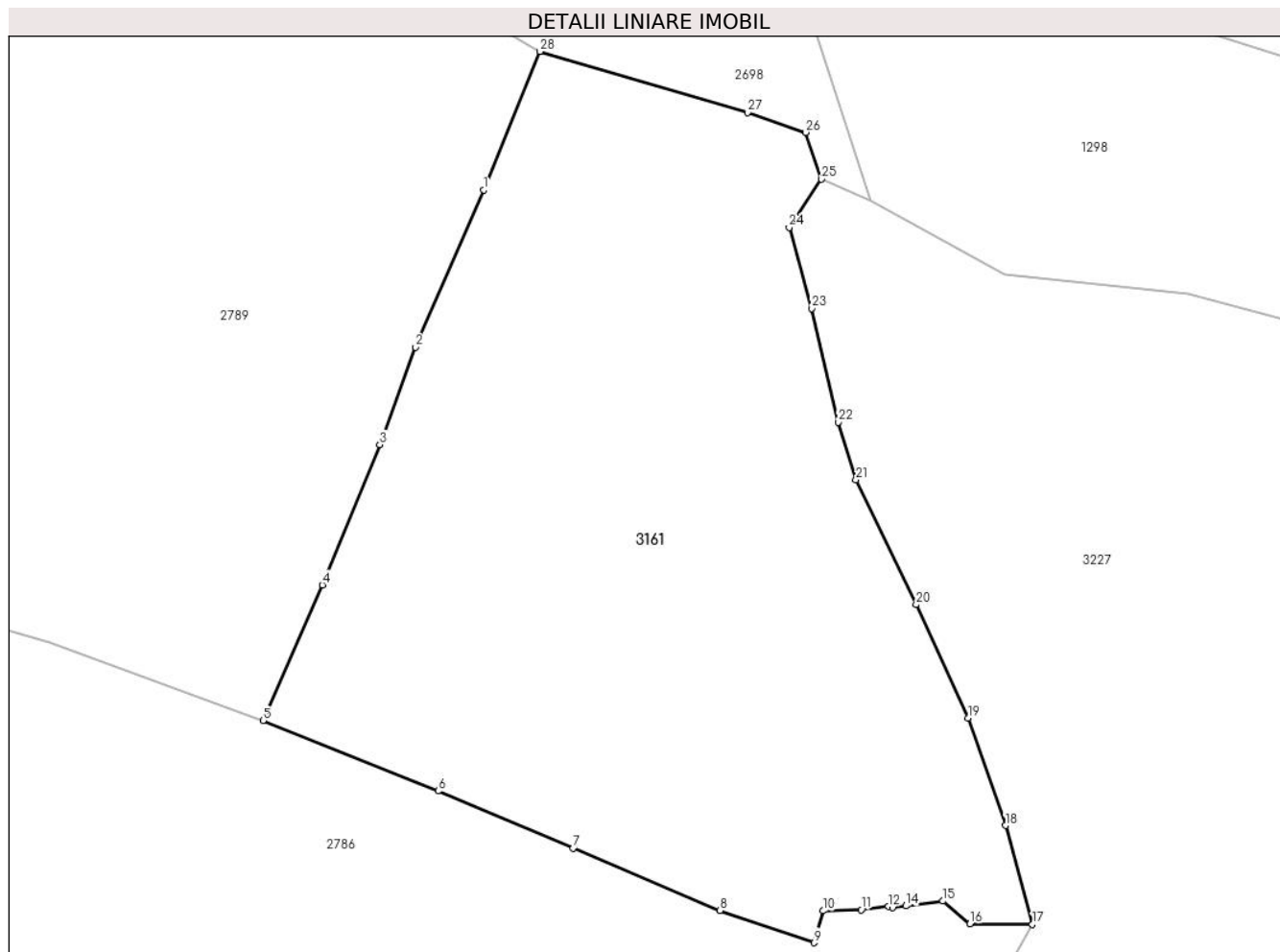
Inscrieri privind dezmembramintele dreptului de proprietate, drepturi reale de garanție și sarcini	Referințe
NU SUNT	

Anexa Nr. 1 La Partea I

Teren

Nr cadastral	Suprafața (mp)*	Observații / Referințe
	3.104	

* Suprafața este determinată în planul de proiecție Stereo 70.



Date referitoare la teren

Crt	Categorie folosință	Intra vilan	Suprafața (mp)	Tarla	Parcelă	Nr. topo	Observații / Referințe
1	faneata	NU	3.104	-	-	-	

Lungime Segmente

1) Valorile lungimilor segmentelor sunt obținute din proiecție în plan.

Punct început	X / Y	Punct sfârșit	X / Y	Lungime segment (** (m)
1	506.451,0 413.920,207	2	506.444,881 413.906,165	15.317
3	506.441,703 413.897,451	4	506.436,565 413.884,903	13.559
5	506.431,259 413.872,784	6	506.446,93 413.866,492	16.887
7	506.459,012 413.861,382	8	506.472,159 413.855,821	14.275
9	506.480,555 413.852,924	10	506.481,377 413.855,776	2.968

Punct început	X / Y	Punct sfârșit	X / Y	Lungime segment (** (m)
2	506.444,881 413.906,165	3	506.441,703 413.897,451	9.275
4	506.436,565 413.884,903	5	506.431,259 413.872,784	13.23
6	506.446,93 413.866,492	7	506.459,012 413.861,382	13.118
8	506.472,159 413.855,821	9	506.480,555 413.852,924	8.882
10	506.481,377 413.855,776	11	506.484,775 413.855,878	3.4

Punct început	X / Y	Punct sfârșit	X / Y	Lungime segment (** (m))
11	506.484,775 413.855,878	12	506.487,212 413.856,162	2.453
13	506.487,609 413.856,067	14	506.488,777 413.856,217	1.178
15	506.492,105 413.856,645	16	506.494,524 413.854,634	3.146
17	506.500,101 413.854,561	18	506.497,712 413.863,4	9.156
19	506.494,329 413.873,017	20	506.489,703 413.883,146	11.135
21	506.484,32 413.894,305	22	506.482,716 413.899,457	5.396
23	506.480,375 413.909,625	24	506.478,341 413.916,859	7.515
25	506.481,242 413.921,172	26	506.479,828 413.925,355	4.416
27	506.474,605 413.927,125	28	506.456,04 413.932,589	19.352

Punct început	X / Y	Punct sfârșit	X / Y	Lungime segment (** (m))
12	506.487,212 413.856,162	13	506.487,609 413.856,067	0.408
14	506.488,777 413.856,217	15	506.492,105 413.856,645	3.355
16	506.494,524 413.854,634	17	506.500,101 413.854,561	5.577
18	506.497,712 413.863,4	19	506.494,329 413.873,017	10.195
20	506.489,703 413.883,146	21	506.484,32 413.894,305	12.39
22	506.482,716 413.899,457	23	506.480,375 413.909,625	10.434
24	506.478,341 413.916,859	25	506.481,242 413.921,172	5.198
26	506.479,828 413.925,355	27	506.474,605 413.927,125	5.515
28	506.456,04 413.932,589	1	506.451,0 413.920,207	13.368

** Lungimile segmentelor sunt determinate în planul de proiecție Stereo 70 și sunt rotunjite la 1 milimetru.

*** Distanța dintre puncte este formată din segmente cumulate ce sunt mai mici decât valoarea 1 milimetru.

**DATE DESPRE IMOBILUL NR. 3162**

Oficiul de Cadastru și Publicitate Imobiliară ARGES
Biroul de Cadastru și Publicitate Imobiliară Campulung

A. Partea I. Descrierea imobilului

TEREN Necunoscut

Adresa: Loc. Suslanesti, Nr. 45, Jud. Arges, punctul "Camin casa"

Nr. Crt	Nr cadastral Nr. topografic	Suprafata* (mp)	Observatii / Referinte
A1	81758	243	Sector cadastral:29 Teren neimprejmit;

B. Partea II. Proprietari și acte

Inscrieri privitoare la dreptul de proprietate și alte drepturi reale		Referințe
16354 / 23/05/2023		
Act Notarial nr. 111, din 29/07/2008 emis de BNP ZIPISI CORNELIA (act notarial nr 685 din 25.11.1983, emis de Notariatul de Stat Campulung;act administrativ nr 20998 din 05.11.2020, emis de BCPI CAMPULUNG;act administrativ nr 390 din 10.02.2021, emis de PRIMARIA MIOARELE;act administrativ nr 389 din 10.02.2021, emis de PRIMARIA MIOARELE;act notarial nr 17 din 15.04.2009, emis de BNP TULUCA FILOFTEIA);		
B4	Intabulare, drept de PROPRIETATE- bun propriu, dobandit prin Succesiune, cota actuala 13/96, cota initiala 13/96 1) MUȘETESCU ALBERT-MIHAI <i>OBSERVATII: pozitie transcrisa din CF 81476/Mioarele, inscrisa prin incheierea nr. 3032 din 17/02/2021;</i>	A1
16383 / 23/05/2023		
Act Notarial nr. 1373, din 18/05/2023 emis de Simion Aurelia Maria;		
B8	Intabulare, drept de PROPRIETATE-bun propriu, dobandit prin Conventie, cota actuala 83/96, cota initiala 83/96 1) MUȘETESCU ALBERT-MIHAI	A1

C. Partea III. SARCINI .

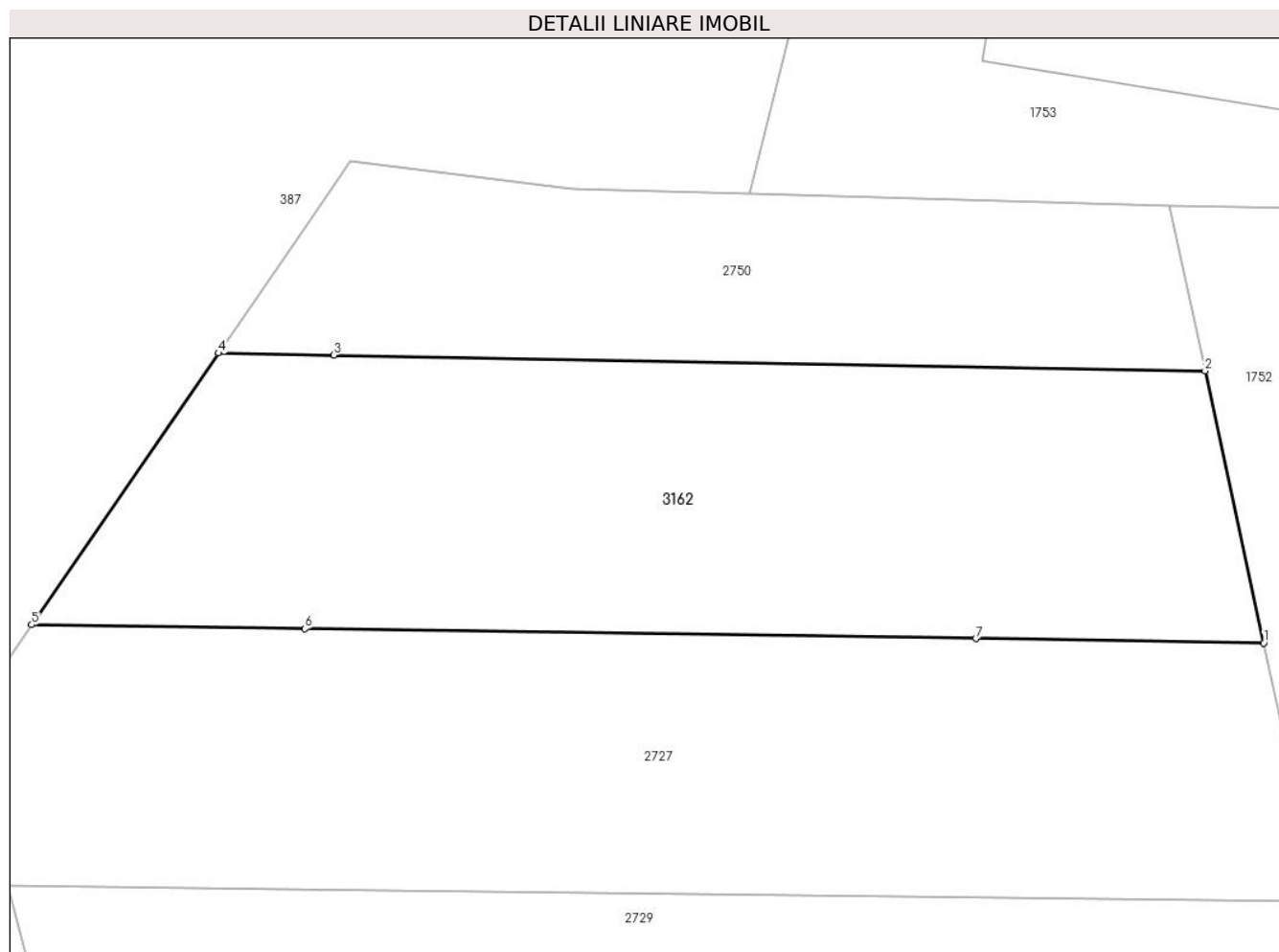
Inscrieri privind dezmembramintele dreptului de proprietate, drepturi reale de garanție și sarcini	Referințe
NU SUNT	

Anexa Nr. 1 La Partea I

Teren

Nr cadastral	Suprafața (mp)*	Observații / Referințe
81758	243	

* Suprafața este determinată în planul de proiecție Stereo 70.



Date referitoare la teren

Crt	Categorie folosință	Intravilan	Suprafața (mp)	Tarla	Parcelă	Nr. topo	Observații / Referințe
1	livada	DA	201	-	-	-	
2	livada	NU	42	-	-	-	

Lungime Segmente

1) Valorile lungimilor segmentelor sunt obținute din proiecție în plan.

Punct început	X / Y	Punct sfârșit	X / Y	Lungime segment (** (m))
1	509.373,448 415.316,34	2	509.371,783 415.324,048	7.886
2	509.371,783 415.324,048	3	509.347,083 415.324,491	24.704
3	509.347,083 415.324,491	4	509.343,819 415.324,55	3.265
4	509.343,819 415.324,55	5	509.338,518 415.316,855	9.344

Punct început	X / Y	Punct sfârșit	X / Y	Lungime segment (** (m)
5	509.338,518 415.316,855	6	509.346,263 415.316,741	7.746
6	509.346,263 415.316,741	7	509.365,289 415.316,461	19.028
7	509.365,289 415.316,461	1	509.373,448 415.316,34	8.16

** Lungimile segmentelor sunt determinate în planul de proiecție Stereo 70 și sunt rotunjite la 1 milimetru.

*** Distanța dintre puncte este formată din segmente cumulate ce sunt mai mici decât valoarea 1 milimetru.

**DATE DESPRE IMOBILUL NR. 3163**

Oficiul de Cadastru și Publicitate Imobiliară ARGES
Biroul de Cadastru și Publicitate Imobiliară Campulung

A. Partea I. Descrierea imobilului

TEREN Extravilan

Adresa: Jud. Arges

Nr. Crt	Nr cadastral Nr. topografic	Suprafața* (mp)	Observații / Referințe
A1		17.763	Sector cadastral:35 Teren neimprejmit;

B. Partea II. Proprietari și acte

Inscrieri privitoare la dreptul de proprietate și alte drepturi reale		Referințe
/		
Act Administrativ nr. 4926, din 11/11/2024 emis de PRIMĂRIA COMUNEI MIOARELE;		
B1	Inscrierea posesiei, drept de PROPRIETATE, dobandit prin Lege, cota actuala 1/1, cota initiala 1/1 1) NEIDENTIFICAT NEIDENTIFICAT	A1
Act Normativ nr. 7, din 13/03/1996 emis de PARLAMENTUL ROMÂNIEI (art.13);		
B2	Se notează mențiunea de proprietar neidentificat	A1

C. Partea III. SARCINI .

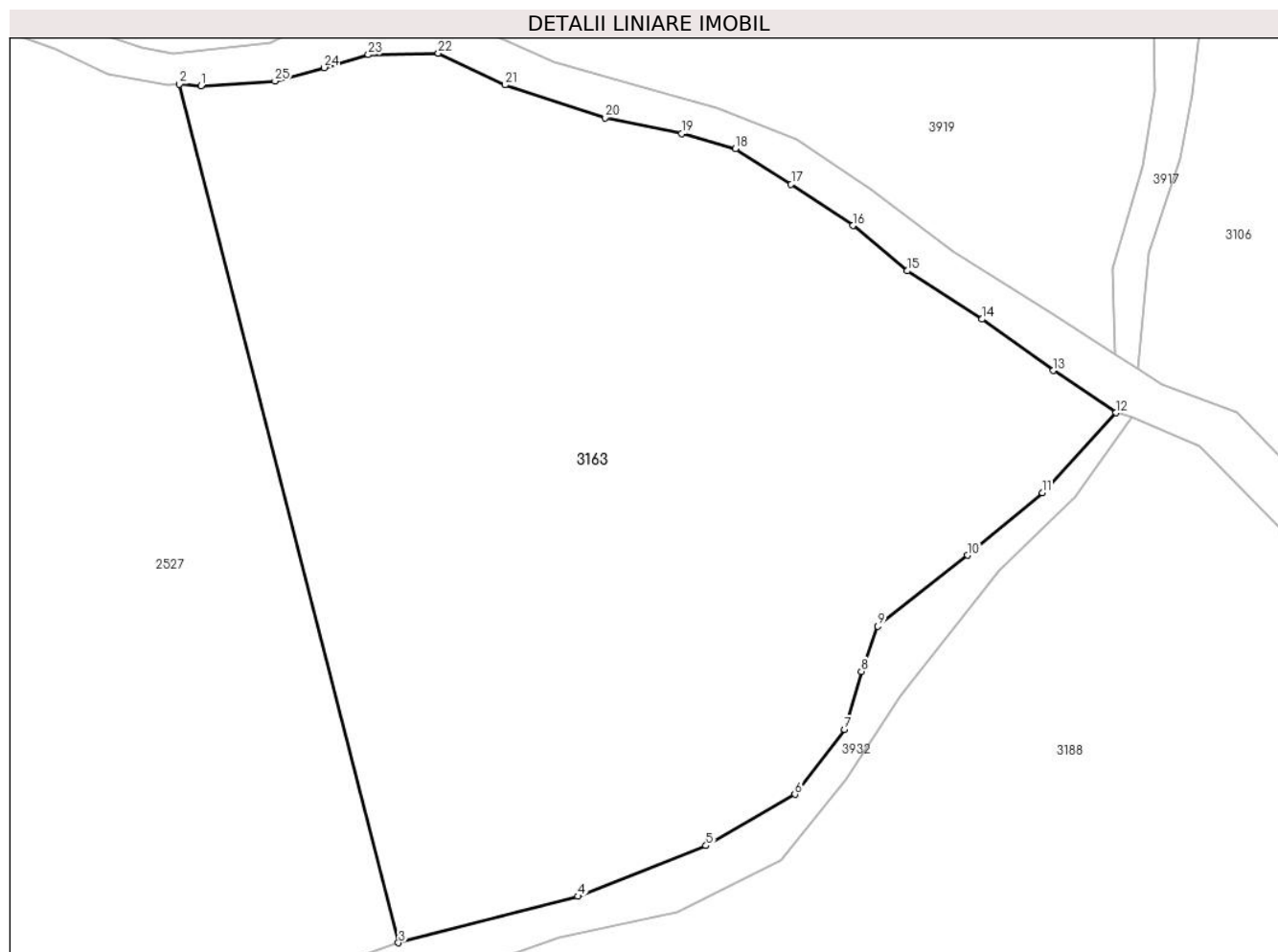
Inscrieri privind dezmembramintele dreptului de proprietate, drepturi reale de garanție și sarcini	Referințe
NU SUNT	

Anexa Nr. 1 La Partea I

Teren

Nr cadastral	Suprafața (mp)*	Observații / Referințe
	17.763	

* Suprafața este determinată în planul de proiecție Stereo 70.



Date referitoare la teren

Crt	Categorie folosință	Intravilan	Suprafața (mp)	Tarla	Parcelă	Nr. topo	Observații / Referințe
1	faneata	NU	17.763	-	-	-	

Lungime Segmente

1) Valorile lungimilor segmentelor sunt obținute din proiecție în plan.

Punct început	X / Y	Punct sfârșit	X / Y	Lungime segment (** (m)
1	511.815,146 412.997,632	2	511.811,028 412.997,904	4.127
3	511.852,748 412.834,685	4	511.886,855 412.843,528	35.235
5	511.911,237 412.853,137	6	511.928,16 412.862,89	19.532
7	511.937,626 412.875,224	8	511.940,781 412.886,267	11.485
9	511.943,936 412.894,872	10	511.961,003 412.908,354	21.75

Punct început	X / Y	Punct sfârșit	X / Y	Lungime segment (** (m)
2	511.811,028 412.997,904	3	511.852,748 412.834,685	168.467
4	511.886,855 412.843,528	5	511.911,237 412.853,137	26.207
6	511.928,16 412.862,89	7	511.937,626 412.875,224	15.548
8	511.940,781 412.886,267	9	511.943,936 412.894,872	9.165
10	511.961,003 412.908,354	11	511.975,202 412.920,258	18.529

Punct început	X / Y	Punct sfârșit	X / Y	Lungime segment (** (m)
11	511.975,202 412.920,258	12	511.989,257 412.935,46	20.704
13	511.977,353 412.943,492	14	511.963,728 412.953,244	16.755
15	511.949,529 412.962,423	16	511.939,203 412.971,028	13.441
17	511.927,443 412.978,916	18	511.916,83 412.985,657	12.573
19	511.906,647 412.988,525	20	511.892,018 412.991,537	14.936
21	511.873,015 412.997,776	22	511.860,323 413.003,799	14.049
23	511.846,985 413.003,513	24	511.838,595 413.001,074	8.737
25	511.829,272 412.998,493	1	511.815,146 412.997,632	14.152

Punct început	X / Y	Punct sfârșit	X / Y	Lungime segment (** (m)
12	511.989,257 412.935,46	13	511.977,353 412.943,492	14.36
14	511.963,728 412.953,244	15	511.949,529 412.962,423	16.908
16	511.939,203 412.971,028	17	511.927,443 412.978,916	14.16
18	511.916,83 412.985,657	19	511.906,647 412.988,525	10.579
20	511.892,018 412.991,537	21	511.873,015 412.997,776	20.001
22	511.860,323 413.003,799	23	511.846,985 413.003,513	13.341
24	511.838,595 413.001,074	25	511.829,272 412.998,493	9.674

** Lungimile segmentelor sunt determinate în planul de proiecție Stereo 70 și sunt rotunjite la 1 milimetru.

*** Distanța dintre puncte este formată din segmente cumulate ce sunt mai mici decât valoarea 1 milimetru.

**DATE DESPRE IMOBILUL NR. 3164**

Oficiul de Cadastru și Publicitate Imobiliară ARGES
Biroul de Cadastru și Publicitate Imobiliară Campulung

A. Partea I. Descrierea imobilului

TEREN Extravilan

Adresa: Jud. Arges

Nr. Crt	Nr cadastral Nr. topografic	Suprafața* (mp)	Observații / Referințe
A1		87.541	Sector cadastral:35 Teren neimprejmit;

B. Partea II. Proprietari și acte

Inscrieri privitoare la dreptul de proprietate și alte drepturi reale	Referințe
/	
Act Administrativ nr. 4926, din 11/11/2024 emis de PRIMĂRIA COMUNEI MIOARELE;	
B1	Inscrierea posesiei, drept de PROPRIETATE, dobandit prin Lege, cota actuala 1/1, cota initiala 1/1 1) NEIDENTIFICAT NEIDENTIFICAT
Act Normativ nr. 7, din 13/03/1996 emis de PARLAMENTUL ROMÂNIEI (art.13);	
B2	Se notează mențiunea de proprietar neidentificat

C. Partea III. SARCINI .

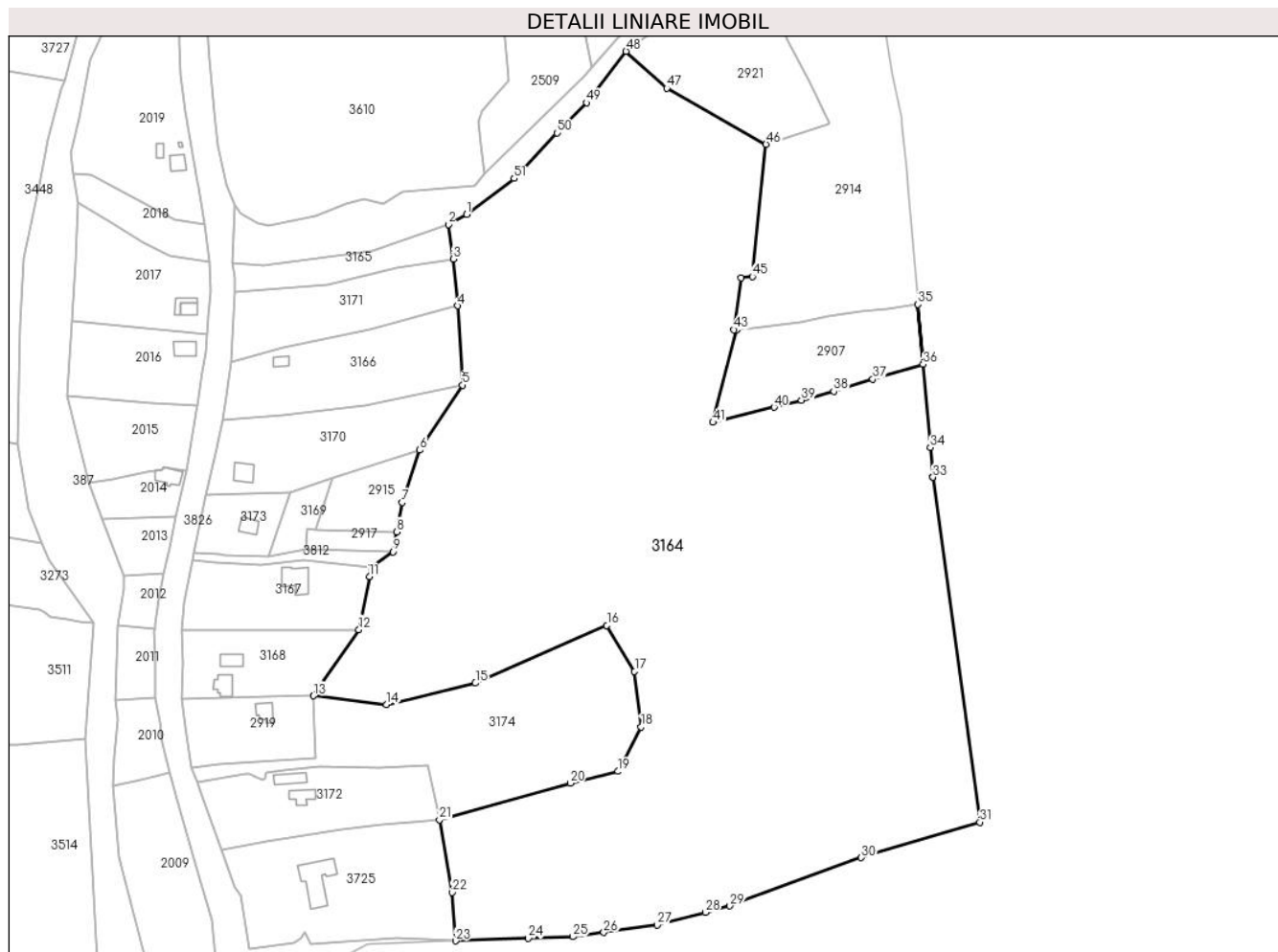
Inscrieri privind dezmembramintele dreptului de proprietate, drepturi reale de garanție și sarcini	Referințe
NU SUNT	

Anexa Nr. 1 La Partea I

Teren

Nr cadastral	Suprafața (mp)*	Observații / Referințe
	87.541	

* Suprafața este determinată în planul de proiecție Stereo 70.



Date referitoare la teren

Crt	Categorie folosință	Intravilan	Suprafața (mp)	Tarla	Parcelă	Nr. topo	Observații / Referințe
1	faneata	NU	87.541	-	-	-	

Lungime Segmente

1) Valorile lungimilor segmentelor sunt obținute din proiecție în plan.

Punct început	X / Y	Punct sfârșit	X / Y	Lungime segment	Punct început	X / Y	Punct sfârșit	X / Y	Lungime segment	Punct început	X / Y	Punct sfârșit	X / Y	Lungime segment
1	510.341,494 412.327,129	2	510.332,142 412.321,974	10.679	2	510.332,142 412.321,974	3	510.334,684 412.304,095	18.059	3	510.334,684 412.304,095	4	510.336,977 412.279,944	24.26
4	510.336,977 412.279,944	5	510.339,558 412.238,926	41.099	5	510.339,558 412.238,926	6	510.317,369 412.205,438	40.172	6	510.317,369 412.205,438	7	510.308,315 412.178,372	28.54
7	510.308,315 412.178,372	8	510.305,426 412.163,203	15.442	8	510.305,426 412.163,203	9	510.303,452 412.152,831	10.558	9	510.303,452 412.152,831	10	510.292,409 412.144,925	13.581
10	510.292,409 412.144,925	11	510.291,263 412.140,007	5.05	11	510.291,263 412.140,007	12	510.285,848 412.112,646	27.892	12	510.285,848 412.112,646	13	510.262,476 412.078,448	41.422
13	510.262,476 412.078,448	14	510.300,189 412.073,851	37.992	14	510.300,189 412.073,851	15	510.346,084 412.085,037	47.239	15	510.346,084 412.085,037	16	510.414,064 412.114,869	74.238
16	510.414,064 412.114,869	17	510.428,406 412.091,061	27.794	17	510.428,406 412.091,061	18	510.431,848 412.062,377	28.89	18	510.431,848 412.062,377	19	510.419,801 412.039,43	25.917

Punct început	X / Y	Punct sfârșit	X / Y	Lungime segment	Punct început	X / Y	Punct sfârșit	X / Y	Lungime segment	Punct început	X / Y	Punct sfârșit	X / Y	Lungime segment
19	510.419,801 412.039,43	20	510.395,133 412.033,406	25.393	20	510.395,133 412.033,406	21	510.327,533 412.014,473	70.201	21	510.327,533 412.014,473	22	510.333,998 411.976,893	38.132
22	510.333,998 411.976,893	23	510.335,868 411.951,887	25.076	23	510.335,868 411.951,887	24	510.373,467 411.953,189	37.622	24	510.373,467 411.953,189	25	510.396,555 411.953,988	23.102
25	510.396,555 411.953,988	26	510.412,502 411.956,19	16.098	26	510.412,502 411.956,19	27	510.440,117 411.960,005	27.877	27	510.440,117 411.960,005	28	510.465,027 411.966,585	25.764
28	510.465,027 411.966,585	29	510.477,671 411.969,926	13.078	29	510.477,671 411.969,926	30	510.545,569 411.994,879	72.338	30	510.545,569 411.994,879	31	510.606,856 412.013,218	63.972
31	510.606,856 412.013,218	32	510.582,672 412.191,346	179.762	32	510.582,672 412.191,346	33	510.582,671 412.191,355	0.009	33	510.582,671 412.191,355	34	510.581,34 412.206,746	15.448
34	510.581,34 412.206,746	35	510.574,95 412.280,652	74.182	35	510.574,95 412.280,652	36	510.577,59 412.249,645	31.119	36	510.577,59 412.249,645	37	510.551,563 412.242,005	27.125
37	510.551,563 412.242,005	38	510.531,316 412.235,815	21.172	38	510.531,316 412.235,815	39	510.514,684 412.231,127	17.28	39	510.514,684 412.231,127	40	510.500,502 412.227,491	14.641
40	510.500,502 412.227,491	41	510.468,945 412.219,722	32.499	41	510.468,945 412.219,722	42	510.481,145 412.267,672	49.478	42	510.481,145 412.267,672	43	510.479,841 412.267,58	1.307
43	510.479,841 412.267,58	44	510.483,442 412.294,473	27.133	44	510.483,442 412.294,473	45	510.489,24 412.295,084	5.83	45	510.489,24 412.295,084	46	510.496,313 412.363,437	68.718
46	510.496,313 412.363,437	47	510.445,031 412.392,307	58.85	47	510.445,031 412.392,307	48	510.423,956 412.411,4	28.438	48	510.423,956 412.411,4	49	510.403,738 412.384,784	33.424
49	510.403,738 412.384,784	50	510.388,249 412.369,294	21.905	50	510.388,249 412.369,294	51	510.366,162 412.345,774	32.265	51	510.366,162 412.345,774	1	510.341,494 412.327,129	30.922

** Lungimile segmentelor sunt determinate în planul de proiecție Stereo 70 și sunt rotunjite la 1 milimetru.

*** Distanța dintre puncte este formată din segmente cumulate ce sunt mai mici decât valoarea 1 milimetru.

**DATE DESPRE IMOBILUL NR. 3165**

Oficiul de Cadastru și Publicitate Imobiliară ARGES
Biroul de Cadastru și Publicitate Imobiliară Campulung

A. Partea I. Descrierea imobilului

TEREN Necunoscut

Adresa: Loc. Suslanesti, Jud. Arges

Nr. Crt	Nr cadastral Nr. topografic	Suprafața* (mp)	Observații / Referințe
A1		1.577	Sector cadastral:35 Teren neimprejmut;

B. Partea II. Proprietari și acte

Inscrieri privitoare la dreptul de proprietate și alte drepturi reale		Referințe
/		
Act Administrativ nr. 4926, din 11/11/2024 emis de PRIMĂRIA COMUNEI MIOARELE;		
B1	Inscrierea posesiei, drept de PROPRIETATE, dobandit prin Lege, cota actuala 1/1, cota initiala 1/1 1) NEIDENTIFICAT NEIDENTIFICAT	A1
Act Normativ nr. 7, din 13/03/1996 emis de PARLAMENTUL ROMÂNIEI (art.13);		
B2	Se notează mențiunea de proprietar neidentificat	A1

C. Partea III. SARCINI .

Inscrieri privind dezmembramintele dreptului de proprietate, drepturi reale de garanție și sarcini	Referințe
NU SUNT	

Anexa Nr. 1 La Partea I

Teren

Nr cadastral	Suprafața (mp)*	Observații / Referințe
	1.577	

* Suprafața este determinată în planul de proiecție Stereo 70.

DETALII LINIARE IMOBIL



Date referitoare la teren

Crt	Categorie folosință	Intravilan	Suprafața (mp)	Tarla	Parcelă	Nr. topo	Observații / Referințe
1	faneata	DA	213	-	-	-	
2	faneata	NU	1.364	-	-	-	

Lungime Segmente

1) Valorile lungimilor segmentelor sunt obținute din proiecție în plan.

Punct început	X / Y	Punct sfârșit	X / Y	Lungime segment (** (m)
1	510.220,354 412.301,836	2	510.221,438 412.294,709	7.209
2	510.221,438 412.294,709	3	510.221,902 412.286,985	7.738
3	510.221,902 412.286,985	4	510.269,493 412.291,03	47.763
4	510.269,493 412.291,03	5	510.305,479 412.299,408	36.948

Punct început	X / Y	Punct sfârșit	X / Y	Lungime segment (** (m)
5	510.305,479 412.299,408	6	510.334,684 412.304,095	29.579
6	510.334,684 412.304,095	7	510.332,142 412.321,974	18.059
7	510.332,142 412.321,974	8	510.292,645 412.308,505	41.73
8	510.292,645 412.308,505	9	510.236,537 412.301,064	56.599
9	510.236,537 412.301,064	1	510.220,354 412.301,836	16.201

** Lungimile segmentelor sunt determinate în planul de proiecție Stereo 70 și sunt rotunjite la 1 milimetru.

*** Distanța dintre puncte este formată din segmente cumulate ce sunt mai mici decât valoarea 1 milimetru.

**DATE DESPRE IMOBILUL NR. 3166**

Oficiul de Cadastru și Publicitate Imobiliară ARGES
Biroul de Cadastru și Publicitate Imobiliară Campulung

A. Partea I. Descrierea imobilului

TEREN Necunoscut

Adresa: Loc. Suslanesti, Jud. Arges

Nr. Crt	Nr cadastral Nr. topografic	Suprafața* (mp)	Observații / Referințe
A1		4.489	Sector cadastral:35 Teren neimprejmit;

Construcții

Crt	Nr cadastral Nr. topografic	Adresa	Observații / Referințe
A1.1		Loc. Suslanesti, Jud. Arges	Nr. niveluri:1; S. construita la sol:40 mp;

B. Partea II. Proprietari și acte

Inscrieri privitoare la dreptul de proprietate și alte drepturi reale	Referințe
/	
Act Administrativ nr. 4926, din 11/11/2024 emis de PRIMĂRIA COMUNEI MIOARELE;	
B1	Inscrierea posesiei, drept de PROPRIETATE, dobandit prin Lege, cota actuala 1/1, cota initiala 1/1 1) NEIDENTIFICAT NEIDENTIFICAT
Act Normativ nr. 7, din 13/03/1996 emis de PARLAMENTUL ROMÂNIEI (art.13);	
B2	Se notează mentiunea de proprietar neidentificat

C. Partea III. SARCINI .

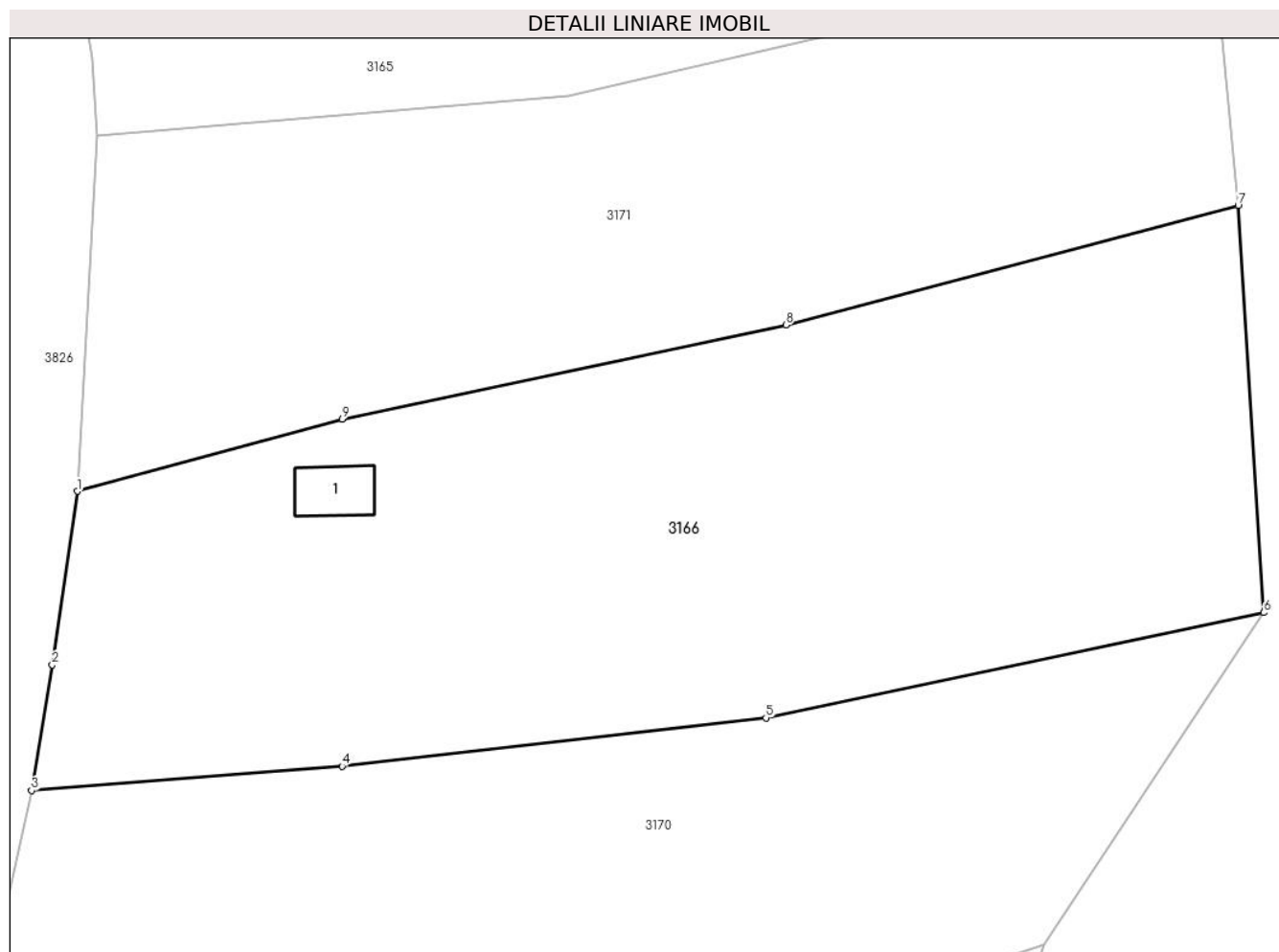
Inscrieri privind dezmembramintele dreptului de proprietate, drepturi reale de garanție și sarcini	Referințe
NU SUNT	

Anexa Nr. 1 La Partea I

Teren

Nr cadastral	Suprafața (mp)*	Observații / Referințe
	4.489	

* Suprafața este determinată în planul de proiecție Stereo 70.



Date referitoare la teren

Crt	Categorie folosință	Intravilan	Suprafața (mp)	Tarla	Parcelă	Nr. topo	Observații / Referințe
1	curți constructii	DA	448	-	-	-	
2	faneata	DA	1.548	-	-	-	
3	faneata	NU	2.493	-	-	-	

Date referitoare la construcții

Crt	Număr	Destinație construcție	Supraf. (mp)	Situație juridică	Observații / Referințe
A1.1		construcții de locuințe	40	Cu acte	Nr. niveluri:1; S. construita la sol:40 mp;

Lungime Segmente

1) Valorile lungimilor segmentelor sunt obținute din proiecție în plan.

Punct început	X / Y	Punct sfârșit	X / Y	Lungime segment (** (m)
1	510.219,919 412.251,14	2	510.217,387 412.233,643	17.679
2	510.217,387 412.233,643	3	510.215,312 412.220,995	12.817

Punct început	X / Y	Punct sfârșit	X / Y	Lungime segment (** (m)
3	510.215,312 412.220,995	4	510.246,622 412.223,437	31.405
4	510.246,622 412.223,437	5	510.289,361 412.228,313	43.016
5	510.289,361 412.228,313	6	510.339,558 412.238,926	51.307
6	510.339,558 412.238,926	7	510.336,977 412.279,944	41.099
7	510.336,977 412.279,944	8	510.291,369 412.267,897	47.172
8	510.291,369 412.267,897	9	510.246,622 412.258,431	45.737
9	510.246,622 412.258,431	1	510.219,919 412.251,14	27.68

** Lungimile segmentelor sunt determinate în planul de proiecție Stereo 70 și sunt rotunjite la 1 milimetru.

*** Distanța dintre puncte este formată din segmente cumulate ce sunt mai mici decât valoarea 1 milimetru.

**DATE DESPRE IMOBILUL NR. 3167**

Oficiul de Cadastru și Publicitate Imobiliară ARGES
Biroul de Cadastru și Publicitate Imobiliară Campulung

A. Partea I. Descrierea imobilului

TEREN Necunoscut

Adresa: Loc. Suslanesti, Jud. Arges

Nr. Crt	Nr cadastral Nr. topografic	Suprafața* (mp)	Observații / Referințe
A1		3.200	Sector cadastral:35 Teren imprejmuit;

Construcții

Crt	Nr cadastral Nr. topografic	Adresa	Observații / Referințe
A1.1		Loc. Suslanesti, Jud. Arges	Nr. niveluri:1; S. construita la sol:160 mp;

B. Partea II. Proprietari și acte

Inscrieri privitoare la dreptul de proprietate și alte drepturi reale		Referințe
/		
Act Administrativ nr. 4926, din 11/11/2024 emis de PRIMĂRIA COMUNEI MIOARELE;		
B1	Inscrierea posesiei, drept de PROPRIETATE, dobandit prin Lege, cota actuala 1/1, cota initiala 1/1 1) NEIDENTIFICAT NEIDENTIFICAT	A1, A1.1
Act Normativ nr. 7, din 13/03/1996 emis de PARLAMENTUL ROMÂNIEI (art.13);		
B2	Se notează mențiunea de proprietar neidentificat	A1, A1.1

C. Partea III. SARCINI .

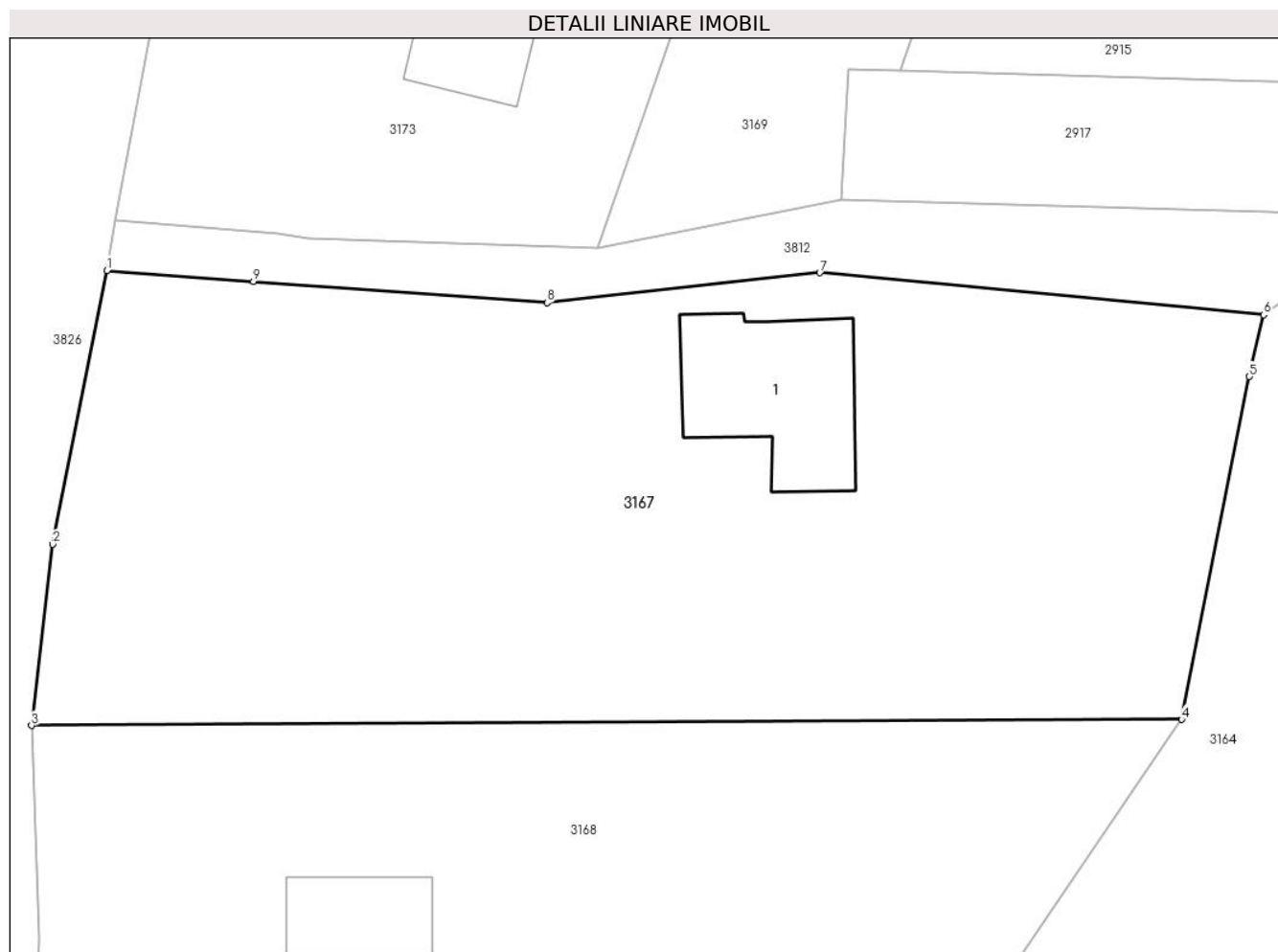
Inscrieri privind dezmembramintele dreptului de proprietate, drepturi reale de garanție și sarcini	Referințe
NU SUNT	

Anexa Nr. 1 La Partea I

Teren

Nr cadastral	Suprafața (mp)*	Observații / Referințe
	3.200	

* Suprafața este determinată în planul de proiecție Stereo 70.



Date referitoare la teren

Crt	Categorie folosință	Intra vilan	Suprafața (mp)	Tarla	Parcelă	Nr. topo	Observații / Referințe
1	faneata	DA	1.964	-	-	-	
2	faneata	NU	1.236	-	-	-	

Date referitoare la construcții

Crt	Număr	Destinație construcție	Supraf. (mp)	Situație juridică	Observații / Referințe
A1.1		construcții de locuințe	160	Cu acte	Nr. niveluri:1; S. construita la sol:160 mp;

Lungime Segmente

1) Valorile lungimilor segmentelor sunt obținute din proiecție în plan.

Punct început	X / Y	Punct sfârșit	X / Y	Lungime segment (** (m)
1	510.200,051 412.148,463	2	510.195,715 412.126,629	22.26
2	510.195,715 412.126,629	3	510.194,031 412.112,162	14.565
3	510.194,031 412.112,162	4	510.285,848 412.112,646	91.818

Punct început	X / Y	Punct sfârșit	X / Y	Lungime segment (** (m)
4	510.285,848 412.112,646	5	510.291,263 412.140,007	27.892
5	510.291,263 412.140,007	6	510.292,409 412.144,925	5.05
6	510.292,409 412.144,925	7	510.256,967 412.148,288	35.601
7	510.256,967 412.148,288	8	510.235,196 412.145,889	21.903
8	510.235,196 412.145,889	9	510.211,753 412.147,599	23.505
9	510.211,753 412.147,599	1	510.200,051 412.148,463	11.734

** Lungimile segmentelor sunt determinate în planul de proiecție Stereo 70 și sunt rotunjite la 1 milimetru.

*** Distanța dintre puncte este formată din segmente cumulate ce sunt mai mici decât valoarea 1 milimetru.

**DATE DESPRE IMOBILUL NR. 3168**

Oficiul de Cadastru și Publicitate Imobiliară ARGES
Biroul de Cadastru și Publicitate Imobiliară Campulung

A. Partea I. Descrierea imobilului

TEREN Necunoscut

Adresa: Loc. Suslanesti, Jud. Arges

Nr. Crt	Nr cadastral Nr. topografic	Suprafața* (mp)	Observații / Referințe
A1		2.759	Sector cadastral:35 Teren neimprejmuț;

Construcții

Crt	Nr cadastral Nr. topografic	Adresa	Observații / Referințe
A1.1		Loc. Suslanesti, Jud. Arges	Nr. niveluri:2; S. construita la sol:73 mp;
A1.2		Loc. Suslanesti, Jud. Arges	Nr. niveluri:1; S. construita la sol:92 mp;

B. Partea II. Proprietari și acte

Inscrieri privitoare la dreptul de proprietate și alte drepturi reale		Referințe
/		
Act Administrativ nr. 4926, din 11/11/2024 emis de PRIMĂRIA COMUNEI MIOARELE;		
B1	Inscrierea posesiei, drept de PROPRIETATE, dobandit prin Lege, cota actuala 1/1, cota initiala 1/1 1) NEIDENTIFICAT NEIDENTIFICAT	A1, A1.1, A1.2
Act Normativ nr. 7, din 13/03/1996 emis de PARLAMENTUL ROMÂNIEI (art.13);		
B2	Se notează mentiunea de proprietar neidentificat	A1, A1.1, A1.2

C. Partea III. SARCINI .

Inscrieri privind dezmembramintele dreptului de proprietate, drepturi reale de garanție și sarcini	Referințe
NU SUNT	

Anexa Nr. 1 La Partea I

Teren

Nr cadastral	Suprafața (mp)*	Observații / Referințe
	2.759	

* Suprafața este determinată în planul de proiecție Stereo 70.

DETALII LINIARE IMOBIL



Date referitoare la teren

Crt	Categorie folosință	Intravilan	Suprafața (mp)	Tarla	Parcelă	Nr. topo	Observații / Referințe
1	curți constructii	DA	964	-	-	-	
2	faneata	DA	1.000	-	-	-	
3	faneata	NU	795	-	-	-	

Date referitoare la construcții

Crt	Număr	Destinație construcție	Supraf. (mp)	Situație juridică	Observații / Referințe
A1.1		construcții de locuințe	73	Cu acte	Nr. niveluri:2; S. construita la sol:73 mp;
A1.2		construcții de locuințe	92	Cu acte	Nr. niveluri:1; S. construita la sol:92 mp;

Lungime Segmente

1) Valorile lungimilor segmentelor sunt obținute din proiecție în plan.

Punct început	X / Y	Punct sfârșit	X / Y	Lungime segment (** (m))
1	510.194,031 412.112,162	2	510.194,622 412.095,275	16.897

Punct început	X / Y	Punct sfârșit	X / Y	Lungime segment (** (m)
2	510.194,622 412.095,275	3	510.194,127 412.076,936	18.346
3	510.194,127 412.076,936	4	510.262,476 412.078,448	68.366
4	510.262,476 412.078,448	5	510.285,848 412.112,646	41.422
5	510.285,848 412.112,646	1	510.194,031 412.112,162	91.818

** Lungimile segmentelor sunt determinate în planul de proiecție Stereo 70 și sunt rotunjite la 1 milimetru.

*** Distanța dintre puncte este formată din segmente cumulate ce sunt mai mici decât valoarea 1 milimetru.

**DATE DESPRE IMOBILUL NR. 3169**

Oficiul de Cadastru și Publicitate Imobiliară ARGES
Biroul de Cadastru și Publicitate Imobiliară Campulung

A. Partea I. Descrierea imobilului

TEREN Necunoscut

Adresa: Loc. Suslanesti, Jud. Arges

Nr. Crt	Nr cadastral Nr. topografic	Suprafața* (mp)	Observații / Referințe
A1		645	Sector cadastral:35 Teren neimprejmut;

B. Partea II. Proprietari și acte

Inscrieri privitoare la dreptul de proprietate și alte drepturi reale		Referințe
/		
Act Administrativ nr. 4926, din 11/11/2024 emis de PRIMĂRIA COMUNEI MIOARELE;		
B1	Inscrierea posesiei, drept de PROPRIETATE, dobandit prin Lege, cota actuala 1/1, cota initiala 1/1 1) NEIDENTIFICAT NEIDENTIFICAT	A1
Act Normativ nr. 7, din 13/03/1996 emis de PARLAMENTUL ROMÂNIEI (art.13);		
B2	Se notează mențiunea de proprietar neidentificat	A1

C. Partea III. SARCINI .

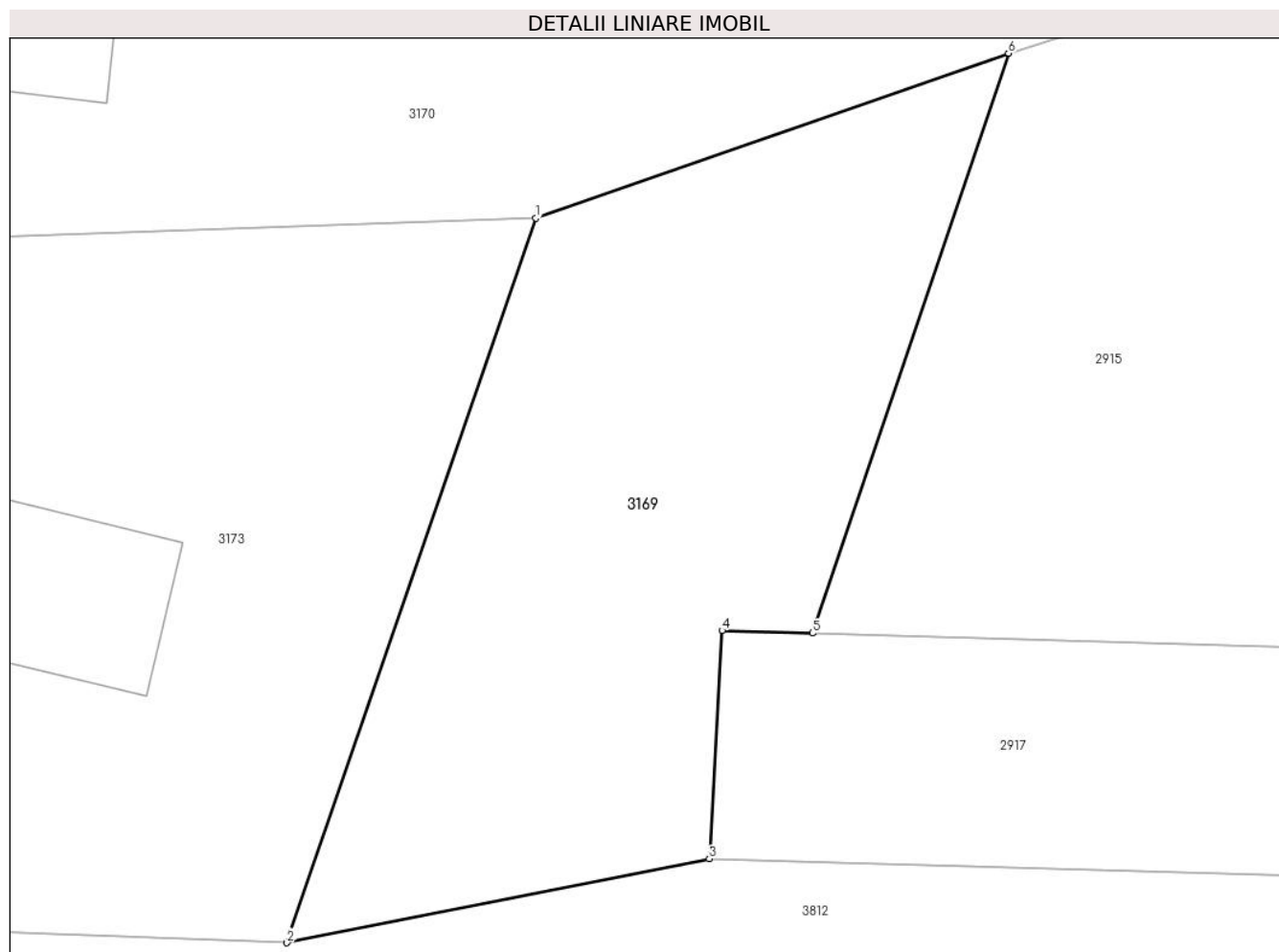
Inscrieri privind dezmembramintele dreptului de proprietate, drepturi reale de garanție și sarcini	Referințe
NU SUNT	

Anexa Nr. 1 La Partea I

Teren

Nr cadastral	Suprafața (mp)*	Observații / Referințe
	645	

* Suprafața este determinată în planul de proiecție Stereo 70.



Date referitoare la teren

Crt	Categorie folosință	Intravilan	Suprafața (mp)	Tarla	Parcelă	Nr. topo	Observații / Referințe
1	faneata	DA	390	-	-	-	
2	faneata	NU	255	-	-	-	

Lungime Segmente

1) Valorile lungimilor segmentelor sunt obținute din proiecție în plan.

Punct început	X / Y	Punct sfârșit	X / Y	Lungime segment (** (m)
1	510.250,71 412.183,495	2	510.239,256 412.150,21	35.201
2	510.239,256 412.150,21	3	510.258,67 412.154,068	19.794
3	510.258,67 412.154,068	4	510.259,257 412.164,554	10.502
4	510.259,257 412.164,554	5	510.263,414 412.164,433	4.159

Punct început	X / Y	Punct sfârșit	X / Y	Lungime segment (** (m)
5	510.263,414 412.164,433	6	510.272,423 412.191,071	28.12
6	510.272,423 412.191,071	1	510.250,71 412.183,495	22.997

** Lungimile segmentelor sunt determinate în planul de proiecție Stereo 70 și sunt rotunjite la 1 milimetru.

*** Distanța dintre puncte este formată din segmente cumulate ce sunt mai mici decât valoarea 1 milimetru.

**DATE DESPRE IMOBILUL NR. 3170**

Oficiul de Cadastru și Publicitate Imobiliară ARGES
Biroul de Cadastru și Publicitate Imobiliară Campulung

A. Partea I. Descrierea imobilului

TEREN Necunoscut

Adresa: Loc. Suslanesti, Jud. Arges

Nr. Crt	Nr cadastral Nr. topografic	Suprafața* (mp)	Observații / Referințe
A1		4.126	Sector cadastral:35 Teren imprejmuit;

Construcții

Crt	Nr cadastral Nr. topografic	Adresa	Observații / Referințe
A1.1		Loc. Suslanesti, Jud. Arges	Nr. niveluri:2; S. construita la sol:94 mp;

B. Partea II. Proprietari și acte

Inscrieri privitoare la dreptul de proprietate și alte drepturi reale	Referințe
/	
Act Administrativ nr. 4926, din 11/11/2024 emis de PRIMĂRIA COMUNEI MIOARELE;	
B1	Inscrierea posesiei, drept de PROPRIETATE, dobandit prin Lege, cota actuala 1/1, cota initiala 1/1 1) NEIDENTIFICAT NEIDENTIFICAT
	A1, A1.1
Act Normativ nr. 7, din 13/03/1996 emis de PARLAMENTUL ROMÂNIEI (art.13);	
B2	Se notează mentiunea de proprietar neidentificat
	A1, A1.1

C. Partea III. SARCINI .

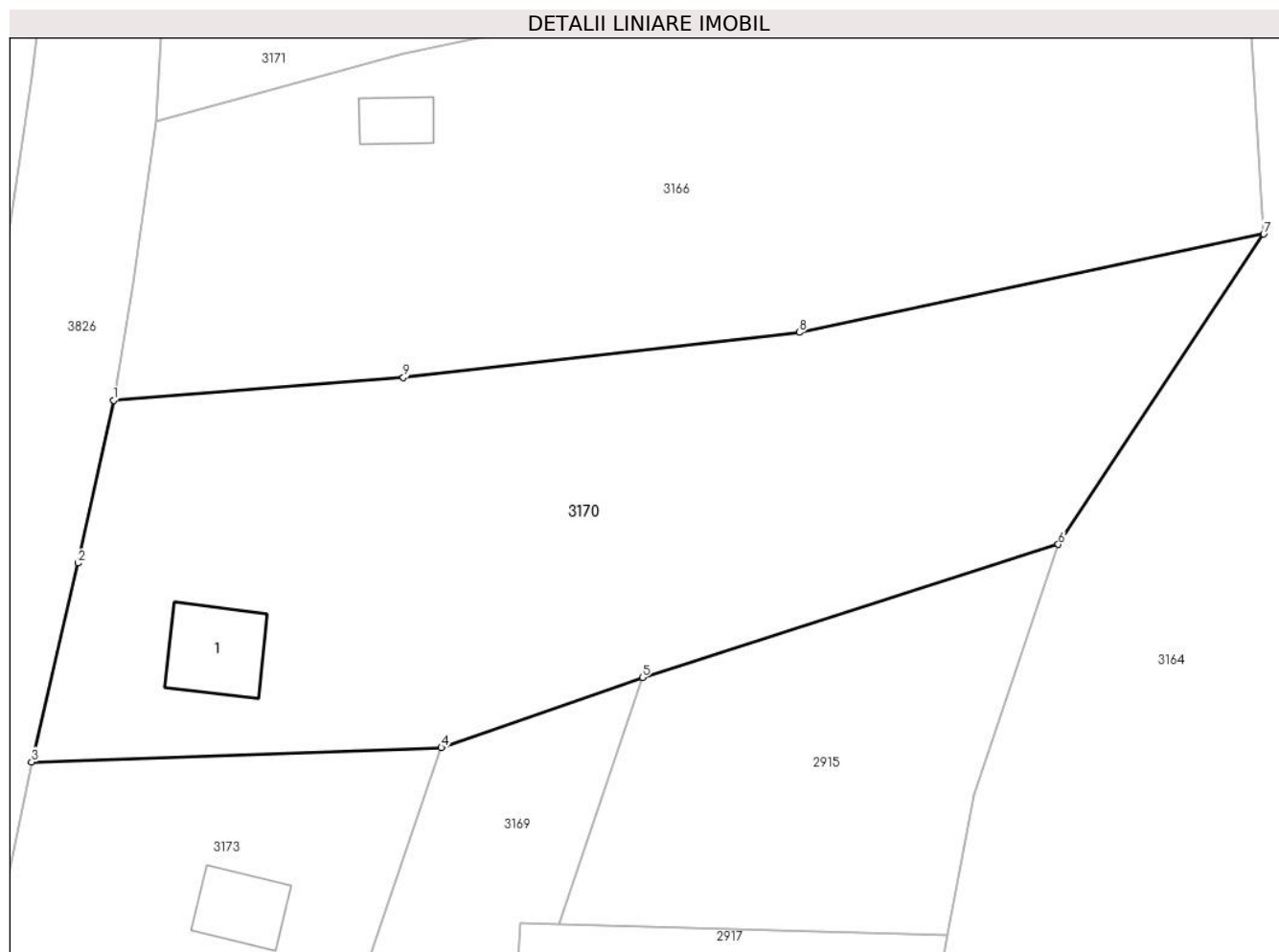
Inscrieri privind dezmembramintele dreptului de proprietate, drepturi reale de garanție și sarcini	Referințe
NU SUNT	

Anexa Nr. 1 La Partea I

Teren

Nr cadastral	Suprafața (mp)*	Observații / Referințe
	4.126	

* Suprafața este determinată în planul de proiecție Stereo 70.



Date referitoare la teren

Crt	Categorie folosință	Intra vilan	Suprafața (mp)	Tarla	Parcelă	Nr. topo	Observații / Referințe
1	curți constructii	DA	500	-	-	-	
2	faneata	DA	1.474	-	-	-	
3	faneata	NU	2.152	-	-	-	

Date referitoare la construcții

Crt	Număr	Destinație construcție	Supraf. (mp)	Situație juridică	Observații / Referințe
A1.1		construcții de locuințe	94	Cu acte	Nr. niveluri:2; S. construita la sol:94 mp;

Lungime Segmente

1) Valorile lungimilor segmentelor sunt obținute din proiecție în plan.

Punct început	X / Y	Punct sfârșit	X / Y	Lungime segment (** (m)
1	510.215,312 412.220,995	2	510.211,491 412.203,406	17.999
2	510.211,491 412.203,406	3	510.206,459 412.181,96	22.028

Punct început	X / Y	Punct sfârșit	X / Y	Lungime segment (** (m)
3	510.206,459 412.181,96	4	510.250,71 412.183,495	44.278
4	510.250,71 412.183,495	5	510.272,423 412.191,071	22.997
5	510.272,423 412.191,071	6	510.317,369 412.205,438	47.186
6	510.317,369 412.205,438	7	510.339,558 412.238,926	40.172
7	510.339,558 412.238,926	8	510.289,361 412.228,313	51.307
8	510.289,361 412.228,313	9	510.246,622 412.223,437	43.016
9	510.246,622 412.223,437	1	510.215,312 412.220,995	31.405

** Lungimile segmentelor sunt determinate în planul de proiecție Stereo 70 și sunt rotunjite la 1 milimetru.

*** Distanța dintre puncte este formată din segmente cumulate ce sunt mai mici decât valoarea 1 milimetru.

**DATE DESPRE IMOBILUL NR. 3171**

Oficiul de Cadastru și Publicitate Imobiliară ARGES
Biroul de Cadastru și Publicitate Imobiliară Campulung

A. Partea I. Descrierea imobilului

TEREN Necunoscut

Adresa: Loc. Suslanesti, Jud. Arges

Nr. Crt	Nr cadastral Nr. topografic	Suprafața* (mp)	Observații / Referințe
A1		3.321	Sector cadastral:35 Teren imprejmuit;

B. Partea II. Proprietari și acte

Inscrieri privitoare la dreptul de proprietate și alte drepturi reale		Referințe
/		
Act Administrativ nr. 4926, din 11/11/2024 emis de PRIMĂRIA COMUNEI MIOARELE;		
B1	Inscrierea posesiei, drept de PROPRIETATE, dobandit prin Lege, cota actuala 1/1, cota initiala 1/1 1) NEIDENTIFICAT NEIDENTIFICAT	A1
Act Normativ nr. 7, din 13/03/1996 emis de PARLAMENTUL ROMÂNIEI (art.13);		
B2	Se notează mentiunea de proprietar neidentificat	A1

C. Partea III. SARCINI .

Inscrieri privind dezmembramintele dreptului de proprietate, drepturi reale de garanție și sarcini	Referințe
NU SUNT	

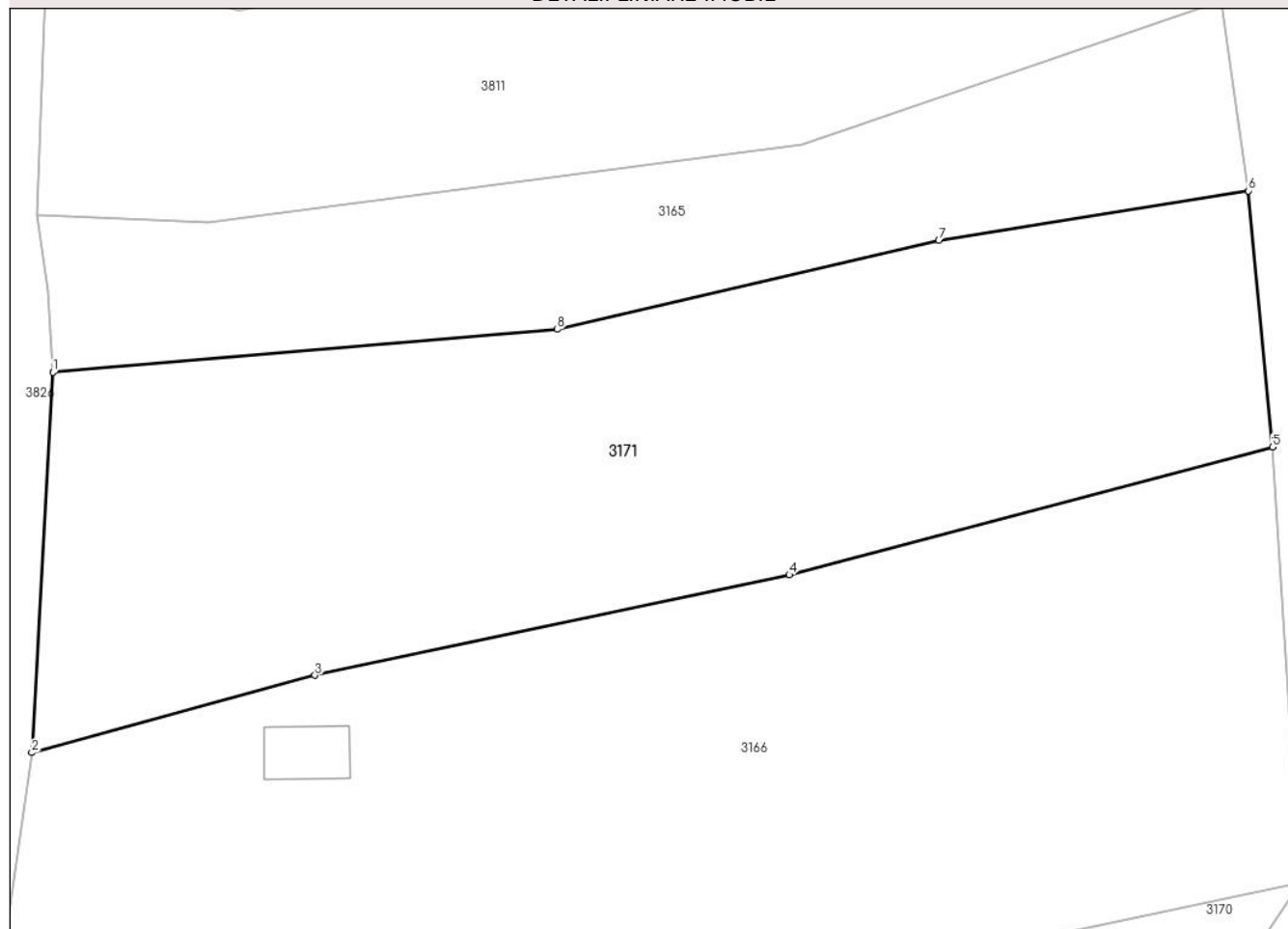
Anexa Nr. 1 La Partea I

Teren

Nr cadastral	Suprafața (mp)*	Observații / Referințe
	3.321	

* Suprafața este determinată în planul de proiecție Stereo 70.

DETALII LINIARE IMOBIL



Date referitoare la teren

Crt	Categorie folosință	Intravilan	Suprafața (mp)	Tarla	Parcelă	Nr. topo	Observații / Referințe
1	faneata	DA	1.359	-	-	-	
2	faneata	NU	1.962	-	-	-	

Lungime Segmente

1) Valorile lungimilor segmentelor sunt obținute din proiecție în plan.

Punct început	X / Y	Punct sfârșit	X / Y	Lungime segment (** (m)
1	510.221,902 412.286,985	2	510.219,919 412.251,14	35.9
2	510.219,919 412.251,14	3	510.246,622 412.258,431	27.68
3	510.246,622 412.258,431	4	510.291,369 412.267,897	45.737
4	510.291,369 412.267,897	5	510.336,977 412.279,944	47.172

Punct început	X / Y	Punct sfârșit	X / Y	Lungime segment (** (m)
5	510.336,977 412.279,944	6	510.334,684 412.304,095	24.26
6	510.334,684 412.304,095	7	510.305,479 412.299,408	29.579
7	510.305,479 412.299,408	8	510.269,493 412.291,03	36.948
8	510.269,493 412.291,03	1	510.221,902 412.286,985	47.763

** Lungimile segmentelor sunt determinate în planul de proiecție Stereo 70 și sunt rotunjite la 1 milimetru.

*** Distanța dintre puncte este formată din segmente cumulate ce sunt mai mici decât valoarea 1 milimetru.

**DATE DESPRE IMOBILUL NR. 3172**

Oficiul de Cadastru și Publicitate Imobiliară ARGES
Biroul de Cadastru și Publicitate Imobiliară Campulung

A. Partea I. Descrierea imobilului

TEREN Necunoscut

Adresa: Loc. Suslanesti, Jud. Arges

Nr. Crt	Nr cadastral Nr. topografic	Suprafața* (mp)	Observații / Referințe
A1		3.821	Sector cadastral:35 Teren imprejmuit;

Construcții

Crt	Nr cadastral Nr. topografic	Adresa	Observații / Referințe
A1.1		Loc. Suslanesti, Jud. Arges	Nr. niveluri:1; S. construita la sol:77 mp;
A1.2		Loc. Suslanesti, Jud. Arges	Nr. niveluri:1; S. construita la sol:80 mp;

B. Partea II. Proprietari și acte

Inscrieri privitoare la dreptul de proprietate și alte drepturi reale		Referințe
/		
Act Administrativ nr. 4926, din 11/11/2024 emis de PRIMĂRIA COMUNEI MIOARELE;		
B1	Inscrierea posesiei, drept de PROPRIETATE, dobandit prin Lege, cota actuala 1/1, cota initiala 1/1 1) NEIDENTIFICAT NEIDENTIFICAT	A1, A1.1, A1.2
Act Normativ nr. 7, din 13/03/1996 emis de PARLAMENTUL ROMÂNIEI (art.13);		
B2	Se notează mențiunea de proprietar neidentificat	A1, A1.1, A1.2

C. Partea III. SARCINI .

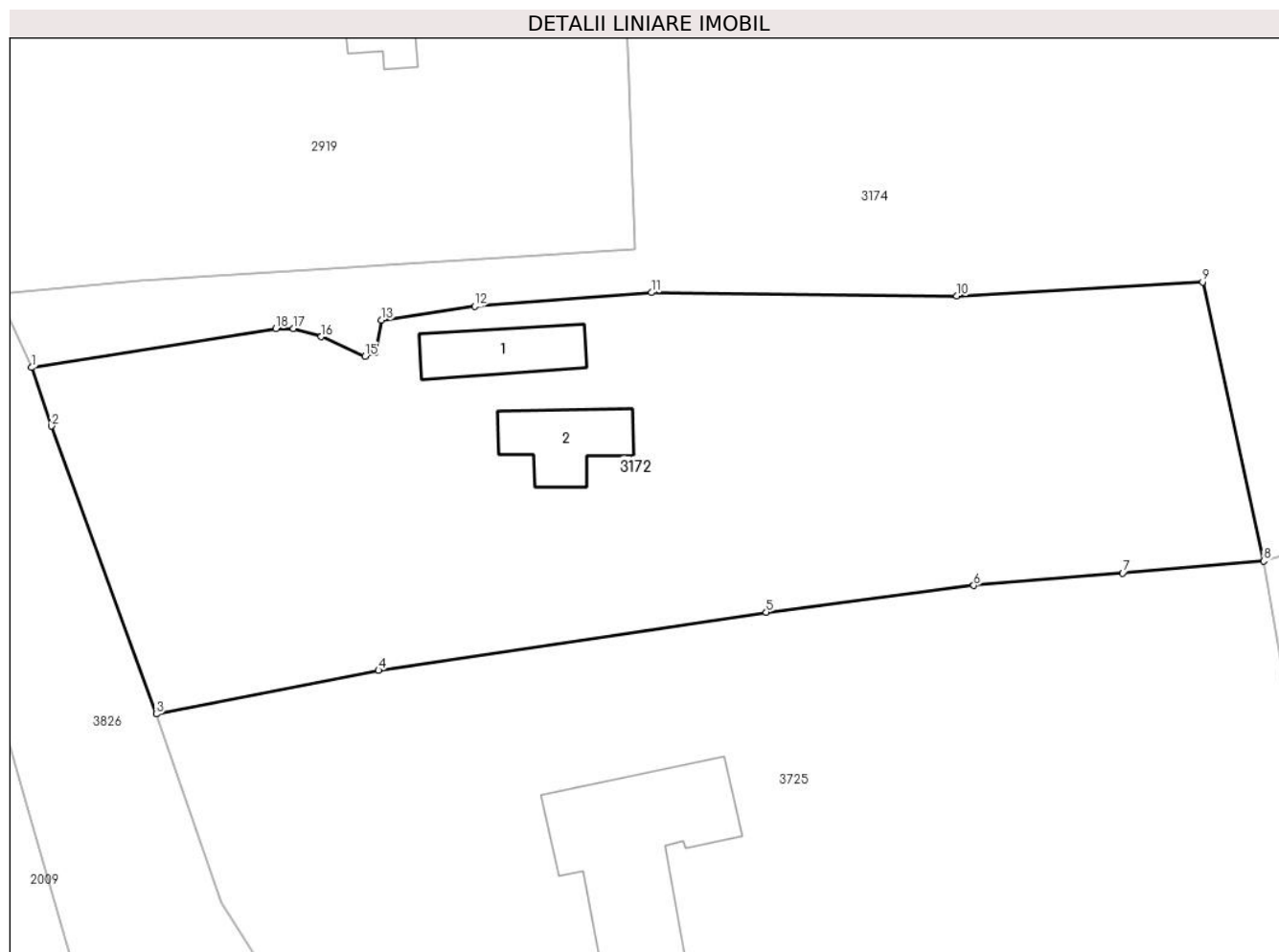
Inscrieri privind dezmembramintele dreptului de proprietate, drepturi reale de garanție și sarcini	Referințe
NU SUNT	

Anexa Nr. 1 La Partea I

Teren

Nr cadastral	Suprafața (mp)*	Observații / Referințe
	3.821	

* Suprafața este determinată în planul de proiecție Stereo 70.



Date referitoare la teren

Crt	Categorie folosință	Intravilan	Suprafața (mp)	Tarla	Parcelă	Nr. topo	Observații / Referințe
1	curți constructii	DA	392	-	-	-	
2	curți constructii	NU	730	-	-	-	
3	faneata	NU	2.699	-	-	-	

Date referitoare la construcții

Crt	Număr	Destinație construcție	Supraf. (mp)	Situație juridică	Observații / Referințe
A1.1		construcții de locuințe	77	Cu acte	Nr. niveluri:1; S. construita la sol:77 mp;
A1.2		construcții de locuințe	80	Cu acte	Nr. niveluri:1; S. construita la sol:80 mp;

Lungime Segmente

1) Valorile lungimilor segmentelor sunt obținute din proiecție în plan.

Punct început	X / Y	Punct sfârșit	X / Y	Lungime segment (** (m)
1	510.202,443 412.034,112	2	510.204,435 412.028,186	6.252

Punct început	X / Y	Punct sfârșit	X / Y	Lungime segment (** (m)
2	510.204,435 412.028,186	3	510.215,092 411.998,96	31.108
3	510.215,092 411.998,96	4	510.237,661 412.003,387	22.999
4	510.237,661 412.003,387	5	510.277,025 412.009,293	39.805
5	510.277,025 412.009,293	6	510.298,094 412.012,001	21.242
6	510.298,094 412.012,001	7	510.313,216 412.013,282	15.176
7	510.313,216 412.013,282	8	510.327,533 412.014,473	14.366
8	510.327,533 412.014,473	9	510.321,344 412.042,8	28.995
9	510.321,344 412.042,8	10	510.296,389 412.041,366	24.996
10	510.296,389 412.041,366	11	510.265,361 412.041,72	31.03
11	510.265,361 412.041,72	12	510.247,431 412.040,324	17.984
12	510.247,431 412.040,324	13	510.237,962 412.038,927	9.571
13	510.237,962 412.038,927	14	510.237,327 412.035,679	3.309
14	510.237,327 412.035,679	15	510.236,315 412.035,263	1.094
15	510.236,315 412.035,263	16	510.231,841 412.037,236	4.89
16	510.231,841 412.037,236	17	510.229,011 412.038,082	2.954
17	510.229,011 412.038,082	18	510.227,25 412.038,064	1.761
18	510.227,25 412.038,064	1	510.202,443 412.034,112	25.12

** Lungimile segmentelor sunt determinate în planul de proiecție Stereo 70 și sunt rotunjite la 1 milimetru.

*** Distanța dintre puncte este formată din segmente cumulate ce sunt mai mici decât valoarea 1 milimetru.

**DATE DESPRE IMOBILUL NR. 3173**

Oficiul de Cadastru și Publicitate Imobiliară ARGES
Biroul de Cadastru și Publicitate Imobiliară Campulung

A. Partea I. Descrierea imobilului

TEREN Intravilan

Adresa: Loc. Suslanesti, Jud. Arges

Nr. Crt	Nr cadastral Nr. topografic	Suprafața* (mp)	Observații / Referințe
A1		1.313	Sector cadastral:35 Teren imprejmuit;

Construcții

Crt	Nr cadastral Nr. topografic	Adresa	Observații / Referințe
A1.1		Loc. Suslanesti, Jud. Arges	Nr. niveluri:1; S. construita la sol:68 mp;

B. Partea II. Proprietari și acte

Inscrieri privitoare la dreptul de proprietate și alte drepturi reale	Referințe
/	
Act Administrativ nr. 4926, din 11/11/2024 emis de PRIMĂRIA COMUNEI MIOARELE;	
B1	Inscrierea posesiei, drept de PROPRIETATE, dobandit prin Lege, cota actuala 1/1, cota initiala 1/1 1) NEIDENTIFICAT NEIDENTIFICAT
	A1, A1.1
Act Normativ nr. 7, din 13/03/1996 emis de PARLAMENTUL ROMÂNIEI (art.13);	
B2	Se notează mentiunea de proprietar neidentificat
	A1, A1.1

C. Partea III. SARCINI .

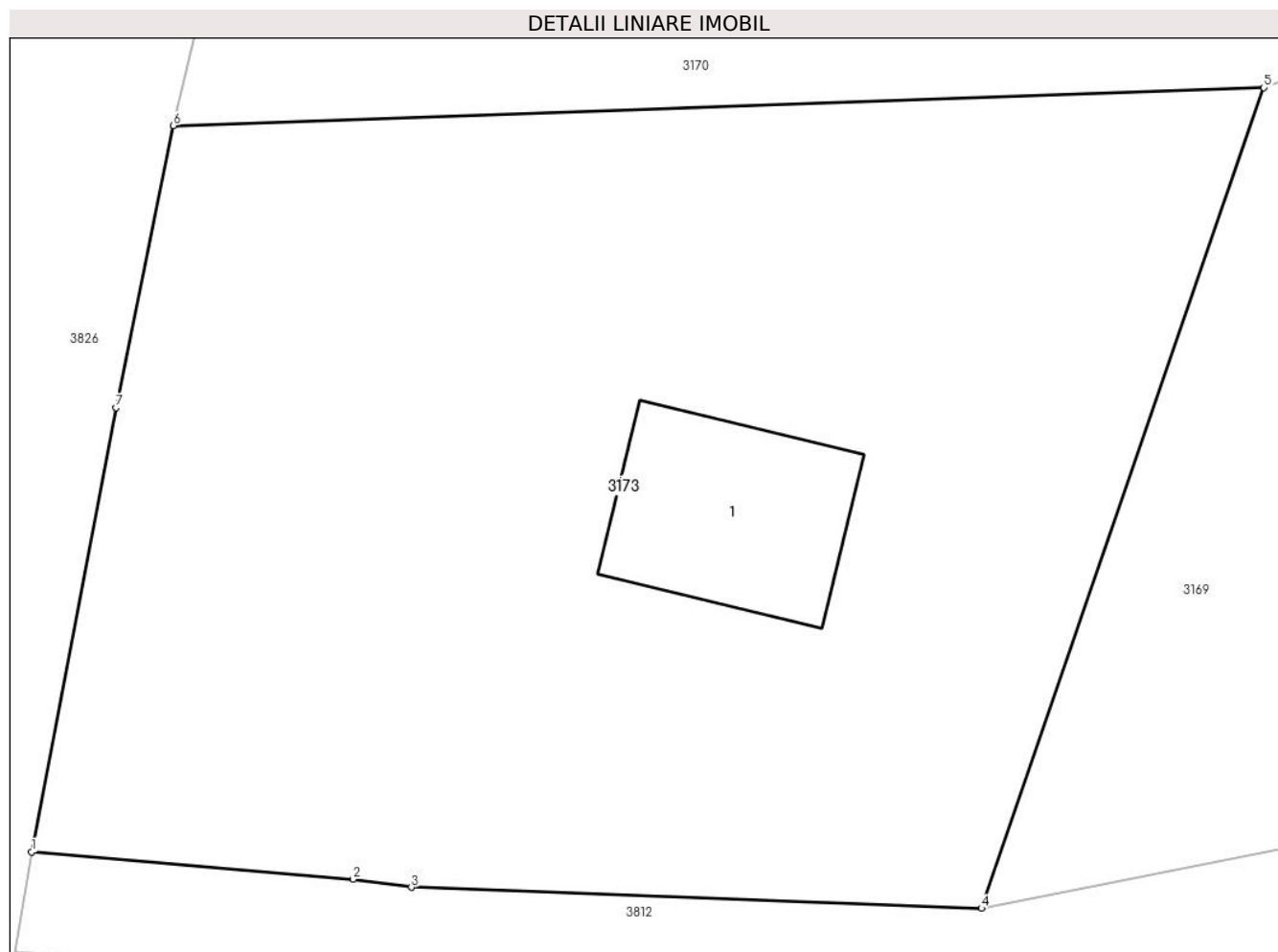
Inscrieri privind dezmembramintele dreptului de proprietate, drepturi reale de garanție și sarcini	Referințe
NU SUNT	

Anexa Nr. 1 La Partea I

Teren

Nr cadastral	Suprafața (mp)*	Observații / Referințe
	1.313	

* Suprafața este determinată în planul de proiecție Stereo 70.



Date referitoare la teren

Crt	Categorie folosință	Intra vilan	Suprafața (mp)	Tarla	Parcelă	Nr. topo	Observații / Referințe
1	curti constructii	DA	710	-	-	-	
2	faneata	DA	603	-	-	-	

Date referitoare la construcții

Crt	Număr	Destinație construcție	Supraf. (mp)	Situație juridică	Observații / Referințe
A1.1		construcții de locuințe	68	Cu acte	Nr. niveluri:1; S. construita la sol:68 mp;

Lungime Segmente

1) Valorile lungimilor segmentelor sunt obținute din proiecție în plan.

Punct început	X / Y	Punct sfârșit	X / Y	Lungime segment (** (m)
1	510.200,702 412.152,491	2	510.213,747 412.151,393	13.091
2	510.213,747 412.151,393	3	510.216,113 412.151,064	2.389
3	510.216,113 412.151,064	4	510.239,256 412.150,21	23.159

Punct început	X / Y	Punct sfârșit	X / Y	Lungime segment (** (m)
4	510.239,256 412.150,21	5	510.250,71 412.183,495	35.201
5	510.250,71 412.183,495	6	510.206,459 412.181,96	44.278
6	510.206,459 412.181,96	7	510.204,119 412.170,515	11.682
7	510.204,119 412.170,515	1	510.200,702 412.152,491	18.345

** Lungimile segmentelor sunt determinate în planul de proiecție Stereo 70 și sunt rotunjite la 1 milimetru.

*** Distanța dintre puncte este formată din segmente cumulate ce sunt mai mici decât valoarea 1 milimetru.

**DATE DESPRE IMOBILUL NR. 3174**

Oficiul de Cadastru și Publicitate Imobiliară ARGES
Biroul de Cadastru și Publicitate Imobiliară Campulung

A. Partea I. Descrierea imobilului

TEREN Necunoscut

Adresa: Loc. Suslanesti, Jud. Arges

Nr. Crt	Nr cadastral Nr. topografic	Suprafața* (mp)	Observații / Referințe
A1		9.646	Sector cadastral:35 Teren neimprejmit;

B. Partea II. Proprietari și acte

Inscrieri privitoare la dreptul de proprietate și alte drepturi reale		Referințe
/		
Act Administrativ nr. 4926, din 11/11/2024 emis de PRIMĂRIA COMUNEI MIOARELE;		
B1	Inscrierea posesiei, drept de PROPRIETATE, dobandit prin Lege, cota actuala 1/1, cota initiala 1/1 1) NEIDENTIFICAT NEIDENTIFICAT	A1
Act Normativ nr. 7, din 13/03/1996 emis de PARLAMENTUL ROMÂNIEI (art.13);		
B2	Se notează mențiunea de proprietar neidentificat	A1

C. Partea III. SARCINI .

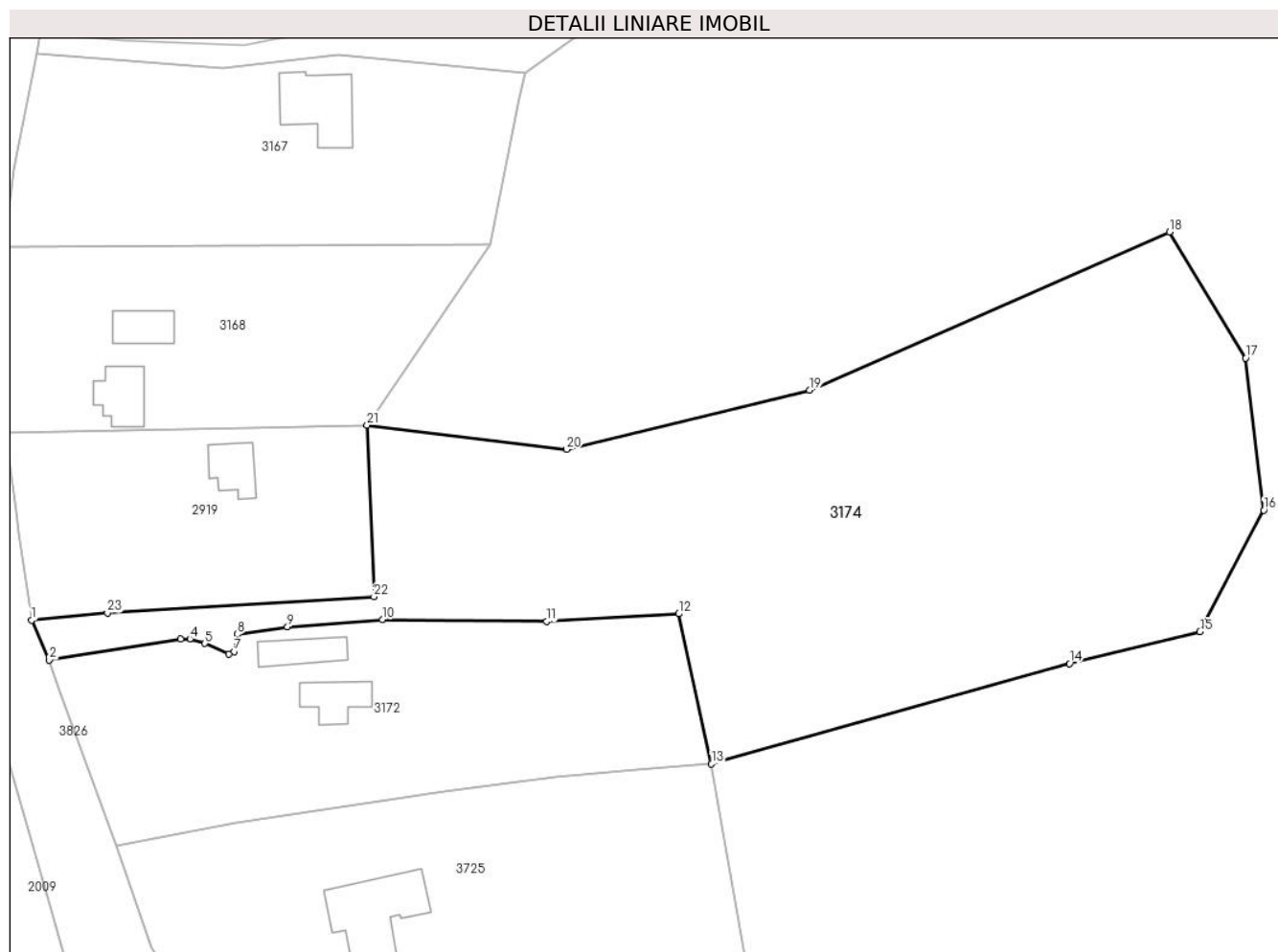
Inscrieri privind dezmembramintele dreptului de proprietate, drepturi reale de garanție și sarcini	Referințe
NU SUNT	

Anexa Nr. 1 La Partea I

Teren

Nr cadastral	Suprafața (mp)*	Observații / Referințe
	9.646	

* Suprafața este determinată în planul de proiecție Stereo 70.



Date referitoare la teren

Crt	Categorie folosință	Intra vilan	Suprafața (mp)	Tarla	Parcelă	Nr. topo	Observații / Referințe
1	faneata	DA	320	-	-	-	
2	faneata	NU	9.326	-	-	-	

Lungime Segmente

1) Valorile lungimilor segmentelor sunt obținute din proiecție în plan.

Punct început	X / Y	Punct sfârșit	X / Y	Lungime segment (** (m))
1	510.199,104 412.041,593	2	510.202,443 412.034,112	8.192
3	510.227,25 412.038,064	4	510.229,011 412.038,082	1.761
5	510.231,841 412.037,236	6	510.236,315 412.035,263	4.89
7	510.237,327 412.035,679	8	510.237,962 412.038,927	3.309

Punct început	X / Y	Punct sfârșit	X / Y	Lungime segment (** (m))
2	510.202,443 412.034,112	3	510.227,25 412.038,064	25.12
4	510.229,011 412.038,082	5	510.231,841 412.037,236	2.954
6	510.236,315 412.035,263	7	510.237,327 412.035,679	1.094
8	510.237,962 412.038,927	9	510.247,431 412.040,324	9.571

Punct început	X / Y	Punct sfârșit	X / Y	Lungime segment (** (m))
9	510.247,431 412.040,324	10	510.265,361 412.041,72	17.984
11	510.296,389 412.041,366	12	510.321,344 412.042,8	24.996
13	510.327,533 412.014,473	14	510.395,133 412.033,406	70.201
15	510.419,801 412.039,43	16	510.431,848 412.062,377	25.917
17	510.428,406 412.091,061	18	510.414,064 412.114,869	27.794
19	510.346,084 412.085,037	20	510.300,189 412.073,851	47.239
21	510.262,476 412.078,448	22	510.263,763 412.046,062	32.412
23	510.213,417 412.042,987	1	510.199,104 412.041,593	14.381

Punct început	X / Y	Punct sfârșit	X / Y	Lungime segment (** (m))
10	510.265,361 412.041,72	11	510.296,389 412.041,366	31.03
12	510.321,344 412.042,8	13	510.327,533 412.014,473	28.995
14	510.395,133 412.033,406	15	510.419,801 412.039,43	25.393
16	510.431,848 412.062,377	17	510.428,406 412.091,061	28.89
18	510.414,064 412.114,869	19	510.346,084 412.085,037	74.238
20	510.300,189 412.073,851	21	510.262,476 412.078,448	37.992
22	510.263,763 412.046,062	23	510.213,417 412.042,987	50.44

** Lungimile segmentelor sunt determinate în planul de proiecție Stereo 70 și sunt rotunjite la 1 milimetru.

*** Distanța dintre puncte este formată din segmente cumulate ce sunt mai mici decât valoarea 1 milimetru.

**DATE DESPRE IMOBILUL NR. 3175**

Oficiul de Cadastru și Publicitate Imobiliară ARGES
Biroul de Cadastru și Publicitate Imobiliară Campulung

A. Partea I. Descrierea imobilului

TEREN Extravilan

Adresa: Jud. Arges, Punctul acasa

Nr. Crt	Nr cadastral Nr. topografic	Suprafața* (mp)	Observații / Referințe
A1	80059	1.696	Sector cadastral:26 Teren neimprejmit;

Construcții

Crt	Nr cadastral Nr. topografic	Adresa	Observații / Referințe
A1.1	80059-C1	Jud. Arges, Punctul acasa	Nr. niveluri:1; S. construita la sol:76 mp;
A1.2	80059-C2	Jud. Arges, Punctul acasa	Nr. niveluri:1; S. construita la sol:85 mp;
A1.3		Jud. Arges, Punctul acasa	Nr. niveluri:1; S. construita la sol:43 mp;

B. Partea II. Proprietari și acte

Inscrieri privitoare la dreptul de proprietate și alte drepturi reale		Referințe
9640 / 01/10/2009		
Act Notarial nr. 2112, din 30/09/2009 emis de BNP ZIPISI CORNELIA;		
B5	Intabulare, drept de PROPRIETATE, dobandit prin Conventie, cota actuala 1/1, cota initiala 1/1 1) NEGOESCU A. NORIS 2) NEGOESCU I. RAMONA FLORINA , soti	A1, A1.1, A1.2
/		
Act Administrativ nr. 4926, din 11/11/2024 emis de PRIMĂRIA COMUNEI MIOARELE;		
B6	Intabulare, drept de PROPRIETATE, dobandit prin Construire, cota actuala 1/1, cota initiala 1/1 1) NEGOESCU A. NORIS 2) NEGOESCU I. RAMONA FLORINA , soti	A1.3

C. Partea III. SARCINI .

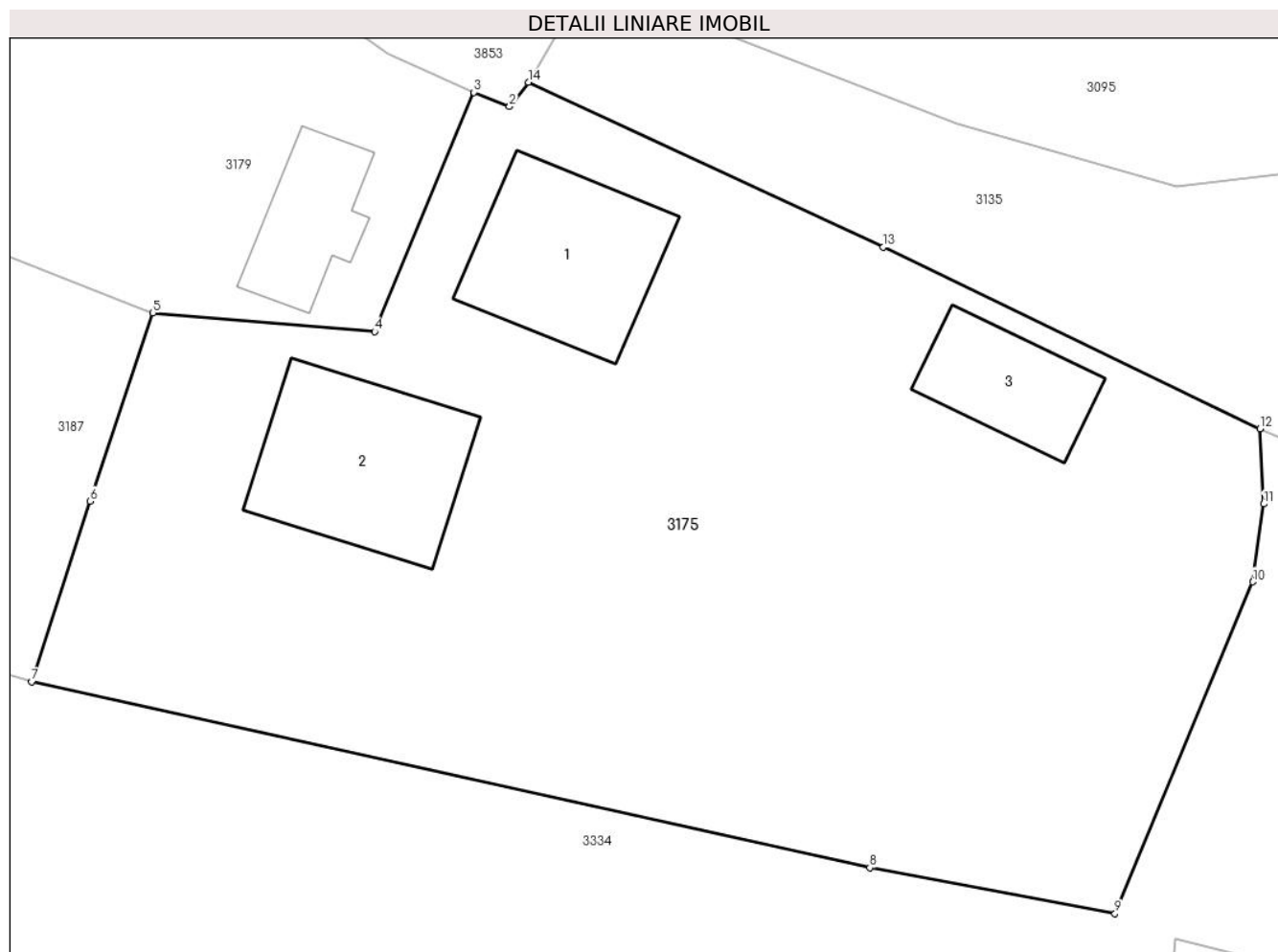
Inscrieri privind dezmembramintele dreptului de proprietate, drepturi reale de garanție și sarcini	Referințe
NU SUNT	

Anexa Nr. 1 La Partea I

Teren

Nr cadastral	Suprafața (mp)*	Observații / Referințe
80059	1.696	

* Suprafața este determinată în planul de proiecție Stereo 70.



Date referitoare la teren

Crt	Categorie folosință	Intravilan	Suprafața (mp)	Tarla	Parcelă	Nr. topo	Observații / Referințe
1	curți constructii	NU	345	-	-	-	
2	livada	NU	1.351	-	-	-	

Date referitoare la construcții

Crt	Număr	Destinație construcție	Supraf. (mp)	Situație juridică	Observații / Referințe
A1.1	80059-C1	construcții de locuințe	76	Cu acte	Nr. niveluri:1; S. construita la sol:76 mp;
A1.2	80059-C2	construcții anexa	Din acte: 32 Masurata: 85	Cu acte	Nr. niveluri:1; S. construita la sol:85 mp;
A1.3		construcții anexa	43	Cu acte	Nr. niveluri:1; S. construita la sol:43 mp;

Lungime Segmente

1) Valorile lungimilor segmentelor sunt obținute din proiecție în plan.

Punct început	X / Y	Punct sfârșit	X / Y	Lungime segment (** (m))
1	506.488,279 413.692,615	2	506.488,218 413.692,537	0.099

Punct început	X / Y	Punct sfârșit	X / Y	Lungime segment (** (m)
2	506.488,218 413.692,537	3	506.486,382 413.693,276	1.979
3	506.486,382 413.693,276	4	506.481,23 413.680,873	13.43
4	506.481,23 413.680,873	5	506.469,739 413.681,84	11.532
5	506.469,739 413.681,84	6	506.466,487 413.672,095	10.273
6	506.466,487 413.672,095	7	506.463,445 413.662,741	9.836
7	506.463,445 413.662,741	8	506.506,904 413.653,101	44.515
8	506.506,904 413.653,101	9	506.519,626 413.650,718	12.943
9	506.519,626 413.650,718	10	506.526,764 413.667,909	18.614
10	506.526,764 413.667,909	11	506.527,336 413.671,954	4.085
11	506.527,336 413.671,954	12	506.527,143 413.675,837	3.888
12	506.527,143 413.675,837	13	506.507,611 413.685,262	21.687
13	506.507,611 413.685,262	14	506.489,202 413.693,796	20.291
14	506.489,202 413.693,796	1	506.488,279 413.692,615	1.499

** Lungimile segmentelor sunt determinate în planul de proiecție Stereo 70 și sunt rotunjite la 1 milimetru.

*** Distanța dintre puncte este formată din segmente cumulate ce sunt mai mici decât valoarea 1 milimetru.

**DATE DESPRE IMOBILUL NR. 3176**

Oficiul de Cadastru și Publicitate Imobiliară ARGES
Biroul de Cadastru și Publicitate Imobiliară Campulung

A. Partea I. Descrierea imobilului

TEREN Necunoscut

Adresa: Loc. Matau, Jud. Arges

Nr. Crt	Nr cadastral Nr. topografic	Suprafața* (mp)	Observații / Referințe
A1		390	Sector cadastral:29 Teren neimprejmuit;

B. Partea II. Proprietari și acte

Inscrieri privitoare la dreptul de proprietate și alte drepturi reale		Referințe
/		
Act Administrativ nr. 4926, din 11/11/2024 emis de PRIMĂRIA COMUNEI MIOARELE;		
B1	Inscrierea posesiei, drept de PROPRIETATE, dobandit prin Lege, cota actuala 1/1, cota initiala 1/1 1) NEIDENTIFICAT NEIDENTIFICAT	A1
Act Normativ nr. 7, din 13/03/1996 emis de PARLAMENTUL ROMÂNIEI (art.13);		
B2	Se notează mențiunea de proprietar neidentificat	A1

C. Partea III. SARCINI .

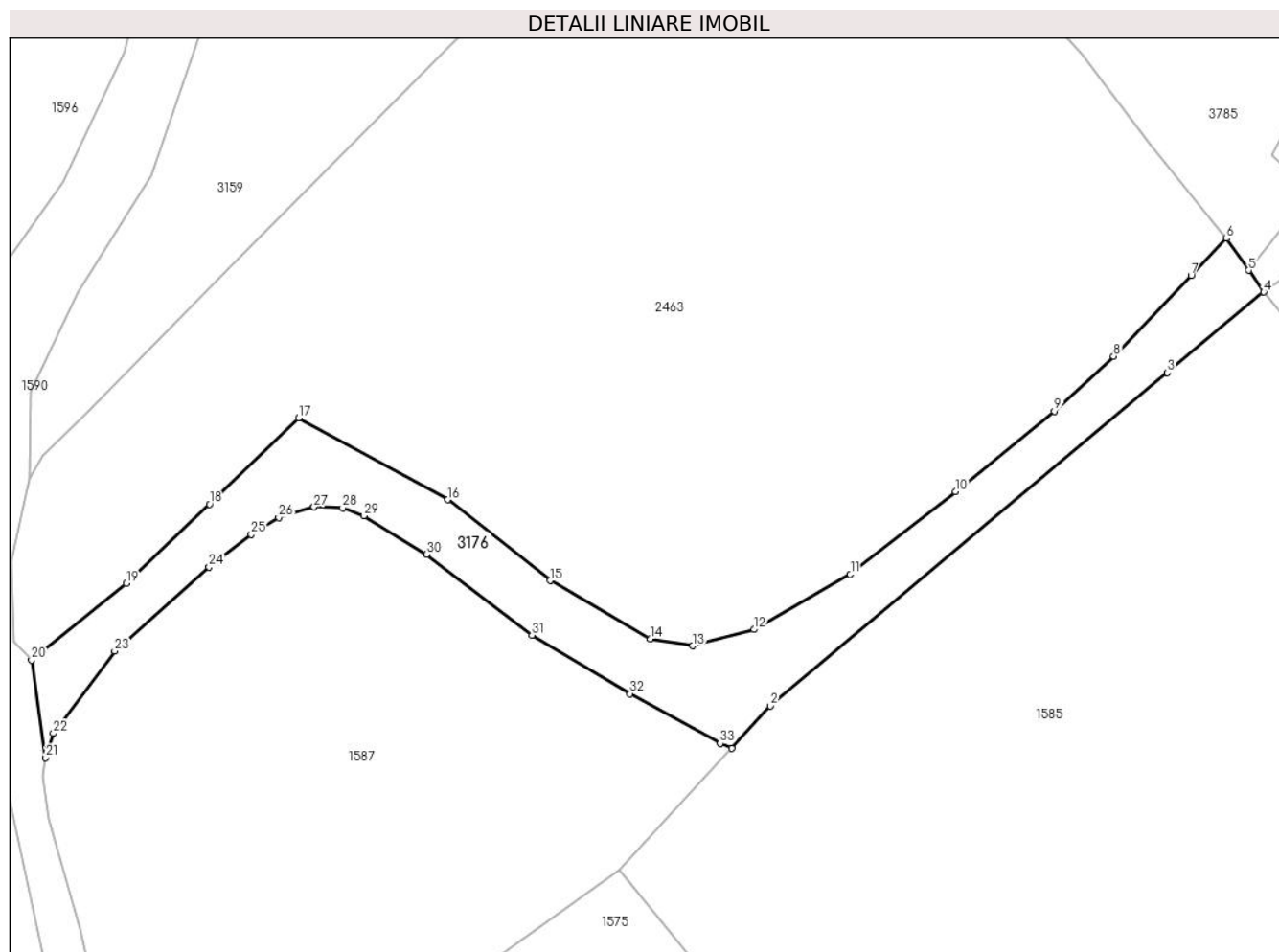
Inscrieri privind dezmembramintele dreptului de proprietate, drepturi reale de garanție și sarcini	Referințe
NU SUNT	

Anexa Nr. 1 La Partea I

Teren

Nr cadastral	Suprafața (mp)*	Observații / Referințe
	390	

* Suprafața este determinată în planul de proiecție Stereo 70.



Date referitoare la teren

Crt	Categorie folosință	Intravilan	Suprafața (mp)	Tarla	Parcelă	Nr. topo	Observații / Referințe
1	faneata	DA	205	-	-	-	
2	faneata	NU	185	-	-	-	

Lungime Segmente

1) Valorile lungimilor segmentelor sunt obținute din proiecție în plan.

Punct început	X / Y	Punct sfârșit	X / Y	Lungime segment (** (m)
1	507.818,357 413.742,646	2	507.820,993 413.745,516	3.897
3	507.847,936 413.768,125	4	507.854,483 413.773,595	8.531
5	507.853,458 413.775,073	6	507.851,956 413.777,237	2.634
7	507.849,555 413.774,729	8	507.844,294 413.769,236	7.606

Punct început	X / Y	Punct sfârșit	X / Y	Lungime segment (** (m)
2	507.820,993 413.745,516	3	507.847,936 413.768,125	35.172
4	507.854,483 413.773,595	5	507.853,458 413.775,073	1.799
6	507.851,956 413.777,237	7	507.849,555 413.774,729	3.472
8	507.844,294 413.769,236	9	507.840,27 413.765,516	5.48

Punct început	X / Y	Punct sfârșit	X / Y	Lungime segment (** (m)
9	507.840,27 413.765,516	10	507.833,55 413.760,074	8.647
11	507.826,415 413.754,452	12	507.819,876 413.750,709	7.534
13	507.815,7 413.749,591	14	507.812,84 413.750,082	2.902
15	507.806,047 413.754,023	16	507.799,081 413.759,504	8.864
17	507.788,959 413.765,053	18	507.782,924 413.759,203	8.405
19	507.777,275 413.753,825	20	507.770,838 413.748,627	8.274
21	507.771,797 413.742,013	22	507.772,308 413.743,661	1.725
23	507.776,476 413.749,236	24	507.782,888 413.754,95	8.589
25	507.785,76 413.757,14	26	507.787,61 413.758,287	2.177
27	507.790,016 413.759,019	28	507.791,951 413.758,961	1.936
29	507.793,385 413.758,41	30	507.797,66 413.755,793	5.012
31	507.804,808 413.750,325	32	507.811,473 413.746,351	7.76
33	507.817,577 413.742,981	1	507.818,357 413.742,646	0.849

Punct început	X / Y	Punct sfârșit	X / Y	Lungime segment (** (m)
10	507.833,55 413.760,074	11	507.826,415 413.754,452	9.084
12	507.819,876 413.750,709	13	507.815,7 413.749,591	4.323
14	507.812,84 413.750,082	15	507.806,047 413.754,023	7.853
16	507.799,081 413.759,504	17	507.788,959 413.765,053	11.543
18	507.782,924 413.759,203	19	507.777,275 413.753,825	7.8
20	507.770,838 413.748,627	21	507.771,797 413.742,013	6.683
22	507.772,308 413.743,661	23	507.776,476 413.749,236	6.961
24	507.782,888 413.754,95	25	507.785,76 413.757,14	3.612
26	507.787,61 413.758,287	27	507.790,016 413.759,019	2.515
28	507.791,951 413.758,961	29	507.793,385 413.758,41	1.536
30	507.797,66 413.755,793	31	507.804,808 413.750,325	9.0
32	507.811,473 413.746,351	33	507.817,577 413.742,981	6.972

** Lungimile segmentelor sunt determinate în planul de proiecție Stereo 70 și sunt rotunjite la 1 milimetru.

*** Distanța dintre puncte este formată din segmente cumulate ce sunt mai mici decât valoarea 1 milimetru.

**DATE DESPRE IMOBILUL NR. 3177**

Oficiul de Cadastru și Publicitate Imobiliară ARGES
Biroul de Cadastru și Publicitate Imobiliară Campulung

A. Partea I. Descrierea imobilului

TEREN Extravilan

Adresa: Jud. Arges, Punct 'Pe Set'

Nr. Crt	Nr cadastral Nr. topografic	Suprafața* (mp)	Observații / Referințe
A1	80981	Din acte: 13.183 Masurata: 13.185	Sector cadastral:29 Teren imprejmuit;

B. Partea II. Proprietari și acte

Inscrieri privitoare la dreptul de proprietate și alte drepturi reale		Referințe
14561 / 30/08/2018		
Act Notarial nr. 2038, din 24/08/2018 emis de Simion Aurelia Maria;		
B1	Intabulare, drept de PROPRIETATE-bun propriu, dobandit prin Conventie, cota actuala 1/1, cota initiala 1/1 1) MARZAC LUCIAN-TUDOR , necesatorit	A1
B2	se noteaza afectatiunea speciala a terenului, destinat exercitarii unei activitati economice, in vederea constituirii patrimoniului de afectatiune al MIRZAC LUCIAN TUDOR-INTREPRINDERE INDIVIDUALA, cu sediul profesional in comuna Mioarele, sat Matau, nr. 281, jud. Arges avand CUI 36411279 1) MIRZAC LUCIAN TUDOR-INTREPRINDERE INDIVIDUALA , CIF:36411279	A1

C. Partea III. SARCINI .

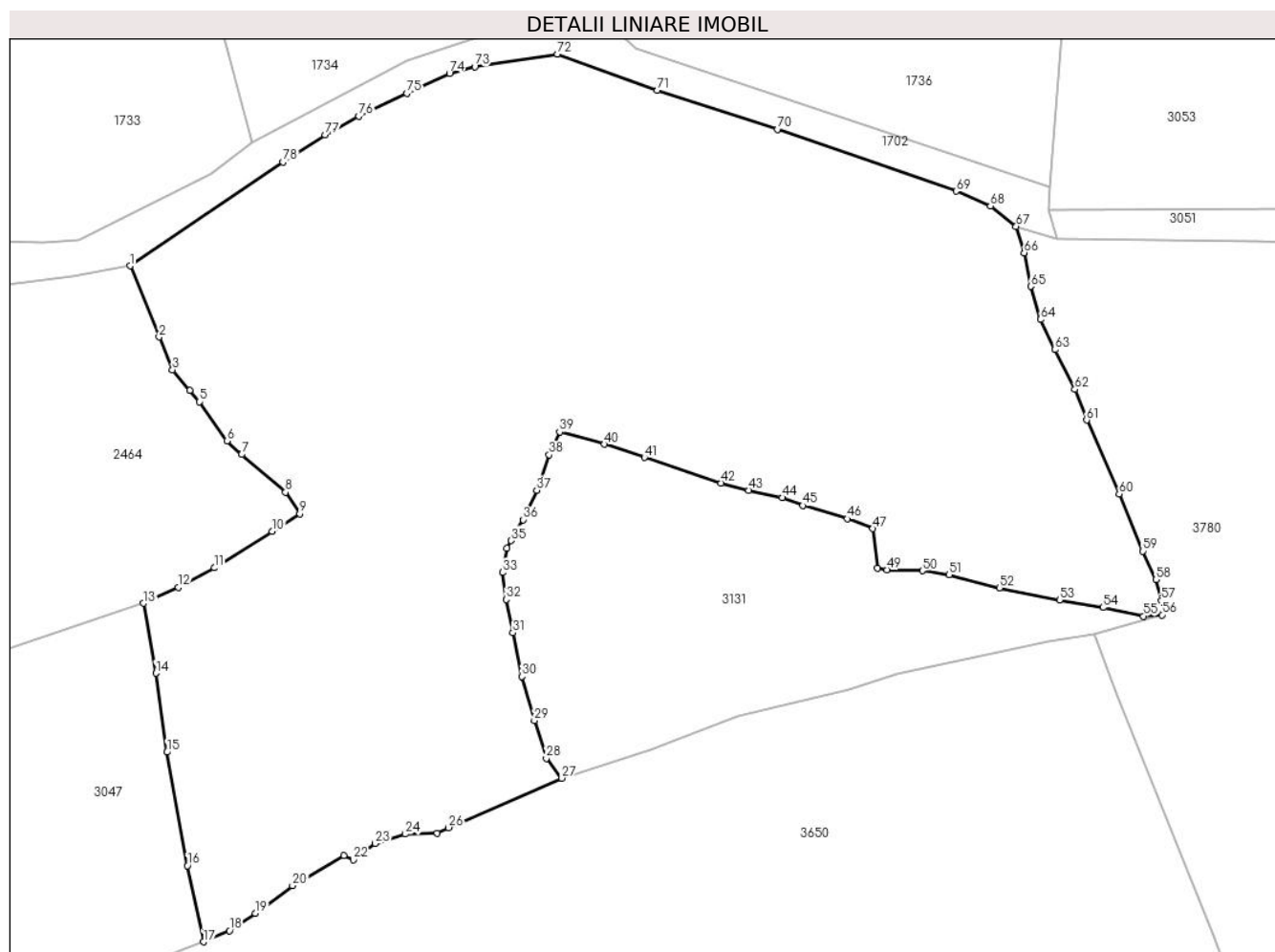
Inscrieri privind dezmembramintele dreptului de proprietate, drepturi reale de garanție și sarcini	Referințe
NU SUNT	

Anexa Nr. 1 La Partea I

Teren

Nr cadastral	Suprafața (mp)*	Observații / Referințe
80981	Din acte: 13.183 Masurata: 13.185	

* Suprafața este determinată în planul de proiecție Stereo 70.



Date referitoare la teren

Crt	Categorie folosință	Intravilan	Suprafața (mp)	Tarla	Parcelă	Nr. topo	Observații / Referințe
1	livada	NU	13.185	-	-	-	

Lungime Segmente

1) Valorile lungimilor segmentelor sunt obținute din proiecție în plan.

Punct început	X / Y	Punct sfârșit	X / Y	Lungime segment
1	507.861,42 414.836,915	2	507.866,33 414.824,897	12.98 2
2	507.866,33 414.824,897	3	507.868,602 414.819,381	5.966
3	507.868,602 414.819,381	4	507.871,505 414.815,87	4.556
4	507.871,505 414.815,87	5	507.873,159 414.813,936	2.545
5	507.873,159 414.813,936	6	507.877,804 414.807,314	8.089
6	507.877,804 414.807,314	7	507.880,317 414.805,045	3.386
7	507.880,317 414.805,045	8	507.887,731 414.798,652	9.79
8	507.887,731 414.798,652	9	507.890,15 414.795,026	4.359
9	507.890,15 414.795,026	10	507.885,44 414.792,038	5.578
10	507.885,44 414.792,038	11	507.875,661 414.785,873	11.56
11	507.875,661 414.785,873	12	507.869,615 414.782,59	6.88
12	507.869,615 414.782,59	13	507.863,678 414.779,858	6.535
13	507.863,678 414.779,858	14	507.865,764 414.768,041	12.0
14	507.865,764 414.768,041	15	507.867,638 414.754,688	13.48 4
15	507.867,638 414.754,688	16	507.871,121 414.735,514	19.48 8

Punct început	X / Y	Punct sfârșit	X / Y	Lungime segment	Punct început	X / Y	Punct sfârșit	X / Y	Lungime segment	Punct început	X / Y	Punct sfârșit	X / Y	Lungime segment
16	507.871,121 414.735,514	17	507.873,851 414.722,621	13.179	17	507.873,851 414.722,621	18	507.878,235 414.724,479	4.761	18	507.878,235 414.724,479	19	507.882,581 414.727,449	5.264
19	507.882,581 414.727,449	20	507.888,915 414.732,129	7.875	20	507.888,915 414.732,129	21	507.897,606 414.737,189	10.057	21	507.897,606 414.737,189	22	507.899,232 414.736,48	1.774
22	507.899,232 414.736,48	23	507.902,908 414.739,27	4.615	23	507.902,908 414.739,27	24	507.908,028 414.740,838	5.355	24	507.908,028 414.740,838	25	507.913,427 414.741,025	5.402
25	507.913,427 414.741,025	26	507.915,313 414.741,936	2.094	26	507.915,313 414.741,936	27	507.934,506 414.750,287	20.931	27	507.934,506 414.750,287	28	507.931,875 414.753,66	4.278
28	507.931,875 414.753,66	29	507.929,837 414.760,059	6.716	29	507.929,837 414.760,059	30	507.927,757 414.767,491	7.718	30	507.927,757 414.767,491	31	507.926,252 414.774,874	7.535
31	507.926,252 414.774,874	32	507.925,089 414.780,508	5.753	32	507.925,089 414.780,508	33	507.924,473 414.785,065	4.598	33	507.924,473 414.785,065	34	507.925,18 414.789,21	4.205
34	507.925,18 414.789,21	35	507.925,925 414.790,464	1.459	35	507.925,925 414.790,464	36	507.927,954 414.794,012	4.087	36	507.927,954 414.794,012	37	507.930,244 414.799,006	5.494
37	507.930,244 414.799,006	38	507.932,363 414.804,989	6.347	38	507.932,363 414.804,989	39	507.934,117 414.808,857	4.247	39	507.934,117 414.808,857	40	507.941,721 414.806,757	7.889
40	507.941,721 414.806,757	41	507.948,475 414.804,544	7.107	41	507.948,475 414.804,544	42	507.961,469 414.800,202	13.7	42	507.961,469 414.800,202	43	507.966,133 414.798,978	4.822
43	507.966,133 414.798,978	44	507.971,805 414.797,725	5.809	44	507.971,805 414.797,725	45	507.975,312 414.796,399	3.749	45	507.975,312 414.796,399	46	507.982,802 414.794,157	7.818
46	507.982,802 414.794,157	47	507.987,174 414.792,499	4.676	47	507.987,174 414.792,499	48	507.987,91 414.785,845	6.695	48	507.987,91 414.785,845	49	507.989,546 414.785,551	1.662
49	507.989,546 414.785,551	50	507.995,537 414.785,388	5.993	50	507.995,537 414.785,388	51	508.000,075 414.784,694	4.591	51	508.000,075 414.784,694	52	508.008,625 414.782,501	8.827
52	508.008,625 414.782,501	53	508.018,784 414.780,428	10.368	53	508.018,784 414.780,428	54	508.026,129 414.779,145	7.456	54	508.026,129 414.779,145	55	508.032,983 414.777,698	7.005
55	508.032,983 414.777,698	56	508.036,13 414.777,91	3.154	56	508.036,13 414.777,91	57	508.035,986 414.780,358	2.452	57	508.035,986 414.780,358	58	508.035,064 414.783,87	3.631
58	508.035,064 414.783,87	59	508.032,836 414.788,695	5.315	59	508.032,836 414.788,695	60	508.028,865 414.798,387	10.474	60	508.028,865 414.798,387	61	508.023,346 414.810,85	13.63
61	508.023,346 414.810,85	62	508.021,355 414.816,059	5.577	62	508.021,355 414.816,059	63	508.018,03 414.822,754	7.475	63	508.018,03 414.822,754	64	508.015,579 414.827,864	5.667
64	508.015,579 414.827,864	65	508.013,878 414.833,465	5.854	65	508.013,878 414.833,465	66	508.012,759 414.839,153	5.797	66	508.012,759 414.839,153	67	508.011,409 414.843,598	4.645
67	508.011,409 414.843,598	68	508.007,055 414.847,09	5.581	68	508.007,055 414.847,09	69	508.001,252 414.849,572	6.312	69	508.001,252 414.849,572	70	507.970,992 414.860,035	32.018
70	507.970,992 414.860,035	71	507.950,69 414.866,605	21.339	71	507.950,69 414.866,605	72	507.933,753 414.872,75	18.017	72	507.933,753 414.872,75	73	507.919,77 414.870,635	14.142
73	507.919,77 414.870,635	74	507.915,483 414.869,495	4.436	74	507.915,483 414.869,495	75	507.908,251 414.866,125	7.979	75	507.908,251 414.866,125	76	507.900,137 414.862,284	8.977
76	507.900,137 414.862,284	77	507.894,398 414.859,116	6.555	77	507.894,398 414.859,116	78	507.887,286 414.854,519	8.468	78	507.887,286 414.854,519	1	507.861,42 414.836,915	31.288

** Lungimile segmentelor sunt determinate în planul de proiecție Stereo 70 și sunt rotunjite la 1 milimetru.

*** Distanța dintre puncte este formată din segmente cumulate ce sunt mai mici decât valoarea 1 milimetru.

**DATE DESPRE IMOBILUL NR. 3178**

Oficiul de Cadastru și Publicitate Imobiliară ARGES
Biroul de Cadastru și Publicitate Imobiliară Campulung

A. Partea I. Descrierea imobilului

TEREN Extravilan

Adresa: Jud. Arges

Nr. Crt	Nr cadastral Nr. topografic	Suprafața* (mp)	Observații / Referințe
A1	80519	63	Sector cadastral:36 Teren neimprijmit;

Construcții

Crt	Nr cadastral Nr. topografic	Adresa	Observații / Referințe
A1.1	80519-C1	Jud. Arges	Nr. niveluri:1; S. construita la sol:63 mp; LEA 400 kV s.c. BRADU-BRASOV, stalp nr.199, metal, 1980

B. Partea II. Proprietari și acte

Inscrieri privitoare la dreptul de proprietate și alte drepturi reale		Referințe
4916 / 25/04/2014		
Act Normativ nr. 1009, din 09/11/2012 emis de Guvernul Romaniei (act normativ nr. 123/16-07-2012 emis de Parlamentul Romaniei; act normativ nr. 1705/21-12-2006 emis de Guvernul Romaniei; act normativ nr. 1427/18.11.2009 emis de Guvernul Romaniei;);		
B1	Intabulare, drept de PROPRIETATE, dobandit prin Lege, cota actuala 1/1, cota initiala 1/1 1) STATUL ROMAN -DOMENIUL PUBLIC, CIF:999999999999, Lipsă CUI.	A1, A1.1
7886 / 27/06/2014		
Act Administrativ nr. 1, din 29/06/2004 emis de MINISTERUL ECONOMIEI SI COMERTULUI (act aditional nr. 7 din 14.02.2013 la contractul de concesiune nr. 1/29.06.2004);		
B2	Intabulare, drept de CONCESIUNE pe o perioada de 49 ani, incepand cu data de 29 iunie 2004 1) COMPANIA NATIONALA DE TRANSPORT AL ENERGIEI ELECTRICE TRANSELECTRICA SA, CIF: 13328043	A1, A1.1

C. Partea III. SARCINI .

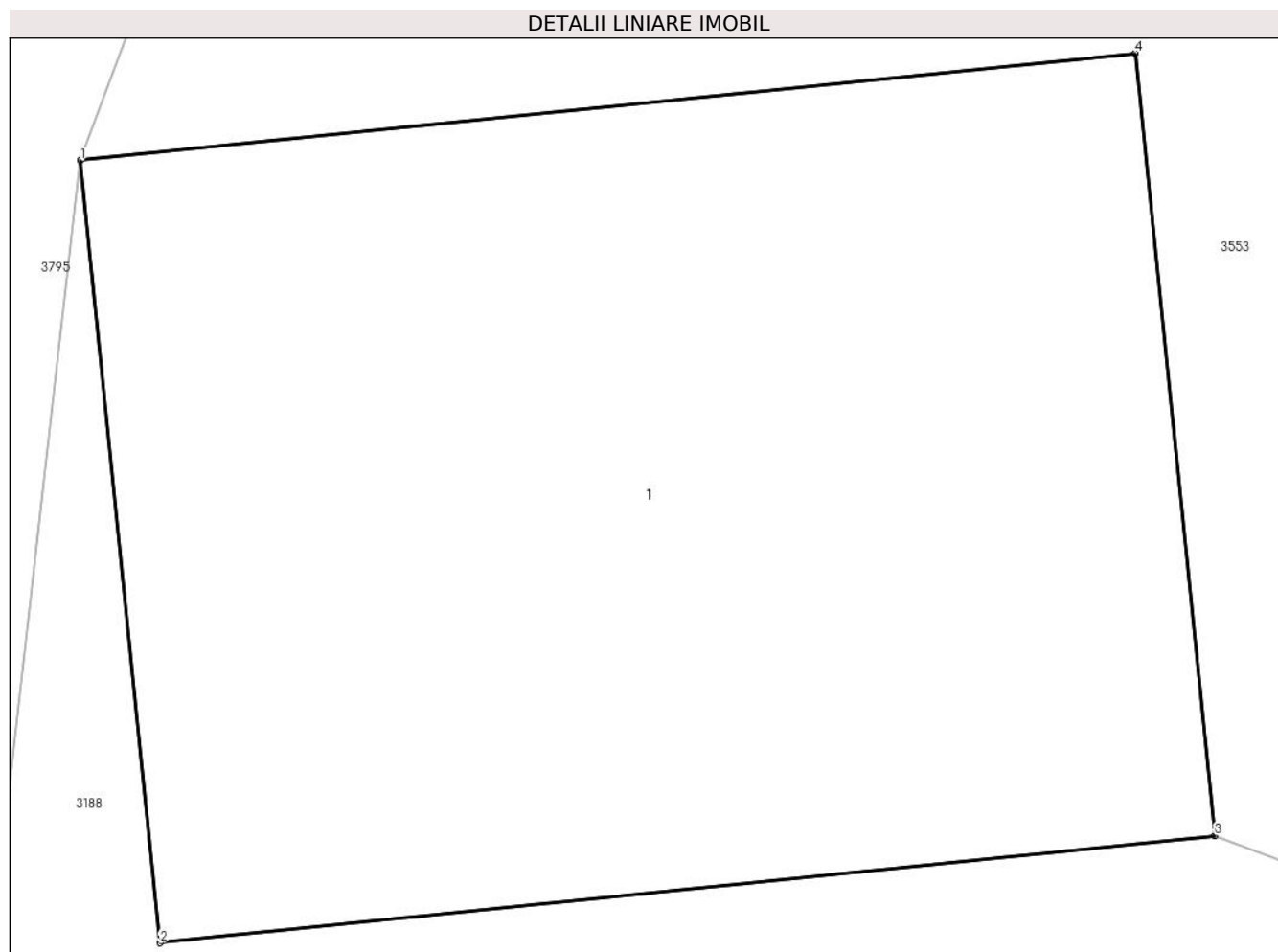
Inscrieri privind dezmembramintele dreptului de proprietate, drepturi reale de garanție și sarcini	Referințe
NU SUNT	

Anexa Nr. 1 La Partea I

Teren

Nr cadastral	Suprafața (mp)*	Observații / Referințe
80519	63	

* Suprafața este determinată în planul de proiecție Stereo 70.



Date referitoare la teren

Crt	Categorie folosință	Intra vilan	Suprafața (mp)	Tarla	Parcelă	Nr. topo	Observații / Referințe
1	curți constructii	NU	63	24	128	-	Teren cu stalp LEA

Date referitoare la construcții

Crt	Număr	Destinație construcție	Supraf. (mp)	Situație juridică	Observații / Referințe
A1.1	80519-C1	construcții industriale și edilitare	63	Cu acte	Nr. niveluri:1; S. construită la sol:63 mp; LEA 400 kV s.c. BRADU-BRASOV, stalp nr.199, metal, 1980

Lungime Segmente

1) Valorile lungimilor segmentelor sunt obținute din proiecție în plan.

Punct început	X / Y	Punct sfârșit	X / Y	Lungime segment (** (m))
1	512.530,796 412.915,678	2	512.531,484 412.908,899	6.814
2	512.531,484 412.908,899	3	512.540,63 412.909,827	9.193
3	512.540,63 412.909,827	4	512.539,942 412.916,606	6.814

Punct început	X / Y	Punct sfârșit	X / Y	Lungime segment (** (m)
4	512.539,942 412.916,606	1	512.530,796 412.915,678	9.193

** Lungimile segmentelor sunt determinate în planul de proiecție Stereo 70 și sunt rotunjite la 1 milimetru.

*** Distanța dintre puncte este formată din segmente cumulate ce sunt mai mici decât valoarea 1 milimetru.

**DATE DESPRE IMOBILUL NR. 3179**

Oficiul de Cadastru și Publicitate Imobiliară ARGES
Biroul de Cadastru și Publicitate Imobiliară Campulung

A. Partea I. Descrierea imobilului

TEREN Extravilan

Adresa: Jud. Arges, Punctul Acasa

Nr. Crt	Nr cadastral Nr. topografic	Suprafața* (mp)	Observații / Referințe
A1	80058	1.519	Sector cadastral:26 Teren neimprejmuit;

Construcții

Crt	Nr cadastral Nr. topografic	Adresa	Observații / Referințe
A1.1	80058-C1	Jud. Arges	Nr. niveluri:1; S. construita la sol:39 mp;

B. Partea II. Proprietari și acte

Inscrieri privitoare la dreptul de proprietate și alte drepturi reale		Referințe
9639 / 01/10/2009		
Act Notarial nr. 2113, din 30/09/2009 emis de BNP ZIPISI CORNELIA;		
B5	Intabulare, drept de PROPRIETATE, dobandit prin Conventie, cota actuala 1/1, cota initiala 1/1 1) NEGOESCU A. MINODORA , necasatorita	A1, A1.1

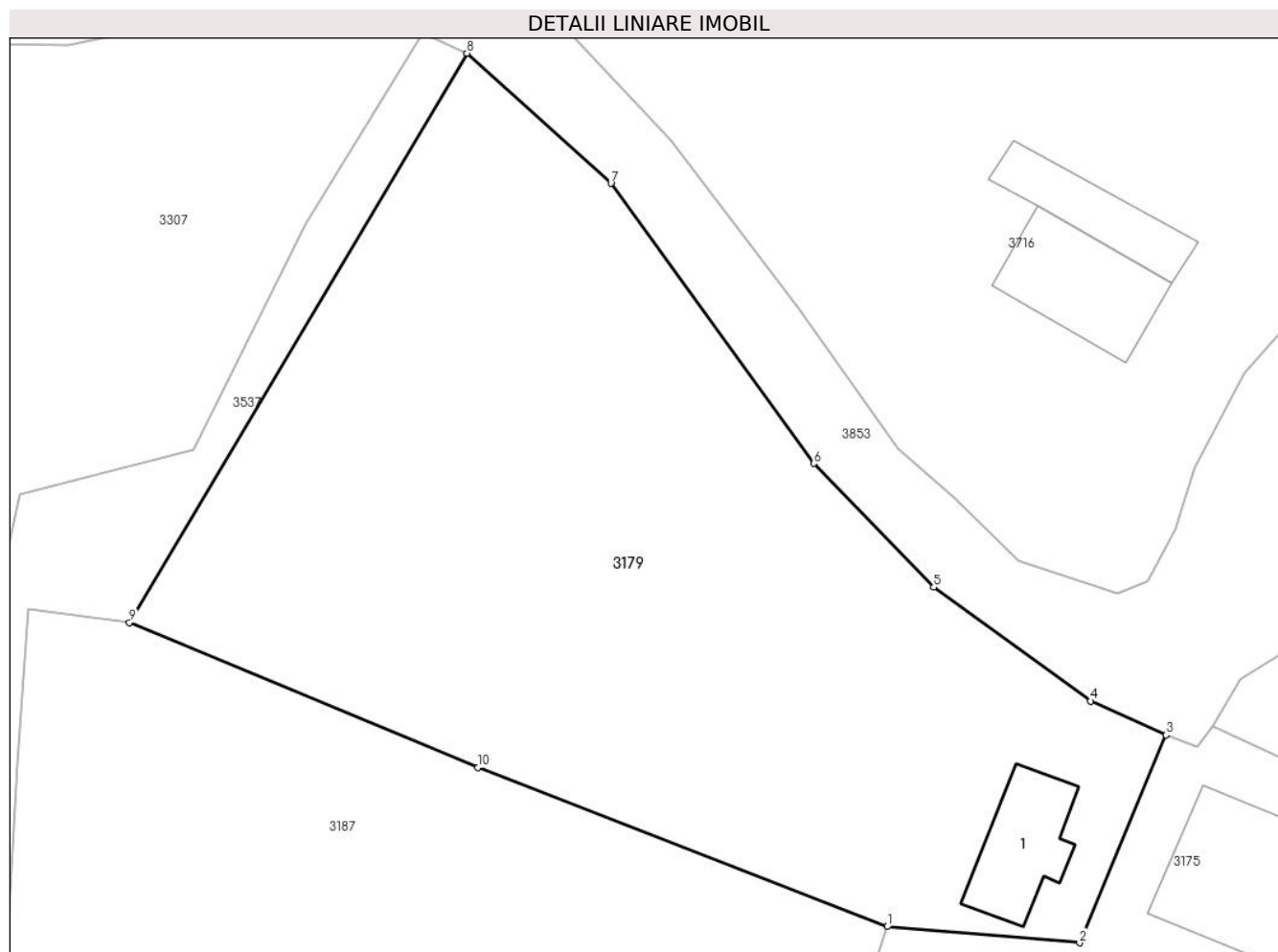
C. Partea III. SARCINI

Inscrieri privind dezmembramintele dreptului de proprietate, drepturi reale de garanție și sarcini		Referințe
9639 / 01/10/2009		
Act Notarial nr. 2113, din 30/09/2009 emis de BNP ZIPISI CORNELIA;		
C1	se inscrie dreptul de uzufruct viager 1) NEGOESCU N. AURELIAN 2) NEGOESCU N. FIOLOFTEIA	A1, A1.1
C2	se noteaza obligatia de intretinere si ingrijire 1) NEGOESCU N. AURELIAN , Lipsă CNP. 2) NEGOESCU N. FIOLOFTEIA , Lipsă CNP.	A1, A1.1

Teren

Nr cadastral	Suprafața (mp)*	Observații / Referințe
80058	1.519	

* Suprafața este determinată în planul de proiecție Stereo 70.



Date referitoare la teren

Crt	Categorie folosință	Intravilan	Suprafața (mp)	Tarla	Parcelă	Nr. topo	Observații / Referințe
1	curți constructii	NU	159	-	-	-	
2	faneata	NU	1.360	-	-	-	

Date referitoare la construcții

Crt	Număr	Destinație construcție	Supraf. (mp)	Situație juridică	Observații / Referințe
A1.1	80058-C1	construcții de locuințe	39	Cu acte	Nr. niveluri:1; S. construita la sol:39 mp;

Lungime Segmente

1) Valorile lungimilor segmentelor sunt obținute din proiecție în plan.

Punct început	X / Y	Punct sfârșit	X / Y	Lungime segment (** (m)
1	506.469,739 413.681,84	2	506.481,23 413.680,873	11.532
2	506.481,23 413.680,873	3	506.486,382 413.693,276	13.43
3	506.486,382 413.693,276	4	506.481,889 413.695,29	4.924

Punct început	X / Y	Punct sfârșit	X / Y	Lungime segment (** (m)
4	506.481,889 413.695,29	5	506.472,515 413.702,081	11.575
5	506.472,515 413.702,081	6	506.465,353 413.709,464	10.286
6	506.465,353 413.709,464	7	506.453,242 413.726,182	20.644
7	506.453,242 413.726,182	8	506.444,642 413.733,946	11.586
8	506.444,642 413.733,946	9	506.424,49 413.699,981	39.493
9	506.424,49 413.699,981	10	506.445,296 413.691,324	22.535
10	506.445,296 413.691,324	1	506.469,739 413.681,84	26.218

** Lungimile segmentelor sunt determinate în planul de proiecție Stereo 70 și sunt rotunjite la 1 milimetru.

*** Distanța dintre puncte este formată din segmente cumulate ce sunt mai mici decât valoarea 1 milimetru.

**DATE DESPRE IMOBILUL NR. 3180**

Oficiul de Cadastru și Publicitate Imobiliară ARGES
Biroul de Cadastru și Publicitate Imobiliară Campulung

A. Partea I. Descrierea imobilului

TEREN Extravilan

Adresa: Jud. Arges

Nr. Crt	Nr cadastral Nr. topografic	Suprafața* (mp)	Observații / Referințe
A1		4.951	Sector cadastral:8 Teren neimprejmuit;

B. Partea II. Proprietari și acte

Inscrieri privitoare la dreptul de proprietate și alte drepturi reale		Referințe
/		
Act Administrativ nr. 4926, din 11/11/2024 emis de PRIMĂRIA COMUNEI MIOARELE;		
B1	Inscrierea posesiei, drept de PROPRIETATE, dobandit prin Lege, cota actuala 1/1, cota initiala 1/1 1) NEIDENTIFICAT NEIDENTIFICAT	A1
Act Normativ nr. 7, din 13/03/1996 emis de PARLAMENTUL ROMÂNIEI (art.13);		
B2	Se notează mențiunea de proprietar neidentificat	A1

C. Partea III. SARCINI .

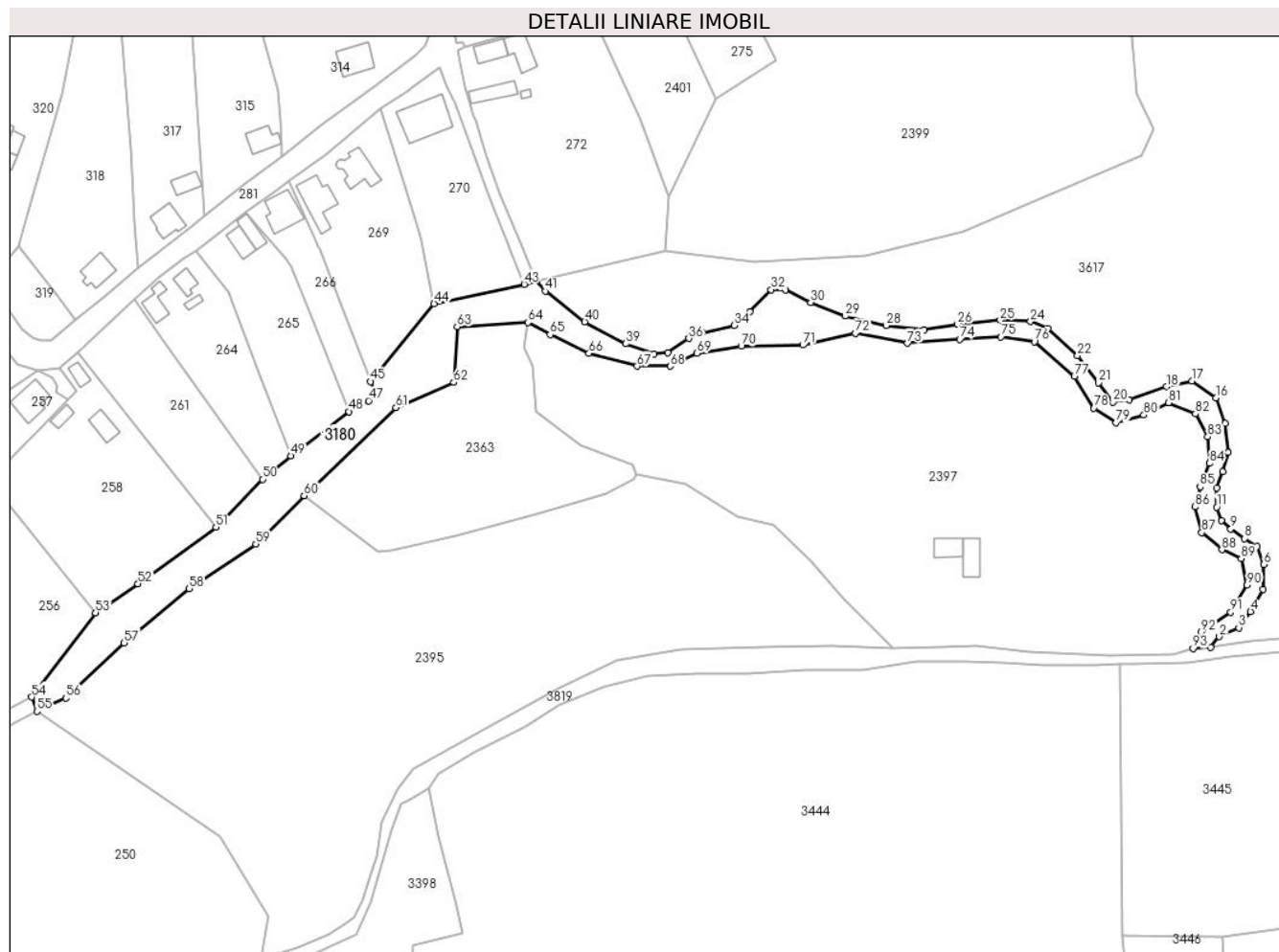
Inscrieri privind dezmembramintele dreptului de proprietate, drepturi reale de garanție și sarcini	Referințe
NU SUNT	

Anexa Nr. 1 La Partea I

Teren

Nr cadastral	Suprafața (mp)*	Observații / Referințe
	4.951	

* Suprafața este determinată în planul de proiecție Stereo 70.



Date referitoare la teren

Crt	Categorie folosință	Intravilan	Suprafața (mp)	Tarla	Parcelă	Nr. topo	Observații / Referințe
1	drum	NU	4.951	-	-	-	

Lungime Segmente

1) Valorile lungimilor segmentelor sunt obținute din proiecție în plan.

Punct început	X / Y	Punct sfârșit	X / Y	Lungime segment	Punct început	X / Y	Punct sfârșit	X / Y	Lungime segment	Punct început	X / Y	Punct sfârșit	X / Y	Lungime segment
1	509.964,875 415.253,192	2	509.967,673 415.256,667	4.461	2	509.967,673 415.256,667	3	509.974,043 415.259,562	6.997	3	509.974,043 415.259,562	4	509.977,903 415.264,87	6.563
4	509.977,903 415.264,87	5	509.981,957 415.272,205	8.381	5	509.981,957 415.272,205	6	509.982,246 415.280,311	8.111	6	509.982,246 415.280,311	7	509.980,123 415.286,295	6.349
7	509.980,123 415.286,295	8	509.975,973 415.288,804	4.849	8	509.975,973 415.288,804	9	509.971,437 415.291,989	5.543	9	509.971,437 415.291,989	10	509.968,445 415.294,788	4.097
10	509.968,445 415.294,788	11	509.966,805 415.299,227	4.732	11	509.966,805 415.299,227	12	509.966,805 415.305,5	6.273	12	509.966,805 415.305,5	13	509.968,735 415.310,905	5.739
13	509.968,735 415.310,905	14	509.970,472 415.317,081	6.416	14	509.970,472 415.317,081	15	509.969,603 415.326,635	9.593	15	509.969,603 415.326,635	16	509.966,515 415.335,032	8.947
16	509.966,515 415.335,032	17	509.958,601 415.340,629	9.693	17	509.958,601 415.340,629	18	509.950,302 415.338,699	8.52	18	509.950,302 415.338,699	19	509.938,045 415.334,453	12.972

Punct început	X / Y	Punct sfârșit	X / Y	Lungime segment	Punct început	X / Y	Punct sfârșit	X / Y	Lungime segment	Punct început	X / Y	Punct sfârșit	X / Y	Lungime segment
19	509.938,045 415.334,453	20	509.932,737 415.333,681	5.364	20	509.932,737 415.333,681	21	509.928,008 415.340,05	7.933	21	509.928,008 415.340,05	22	509.921,06 415.348,929	11.274
22	509.921,06 415.348,929	23	509.911,409 415.357,711	13.049	23	509.911,409 415.357,711	24	509.905,618 415.360,124	6.274	24	509.905,618 415.360,124	25	509.895,678 415.360,51	9.947
25	509.895,678 415.360,51	26	509.881,684 415.359,255	14.05	26	509.881,684 415.359,255	27	509.870,682 415.357,325	11.17	27	509.870,682 415.357,325	28	509.858,329 415.358,773	12.438
28	509.858,329 415.358,773	29	509.844,818 415.361,861	13.859	29	509.844,818 415.361,861	30	509.833,43 415.366,397	12.258	30	509.833,43 415.366,397	31	509.825,226 415.370,547	9.194
31	509.825,226 415.370,547	32	509.820,401 415.370,547	4.825	32	509.820,401 415.370,547	33	509.813,452 415.363,405	9.965	33	509.813,452 415.363,405	34	509.808,241 415.358,773	6.972
34	509.808,241 415.358,773	35	509.797,721 415.356,457	10.772	35	509.797,721 415.356,457	36	509.793,379 415.354,526	4.752	36	509.793,379 415.354,526	37	509.786,526 415.349,894	8.272
37	509.786,526 415.349,894	38	509.781,991 415.349,508	4.551	38	509.781,991 415.349,508	39	509.772,726 415.352,789	9.829	39	509.772,726 415.352,789	40	509.759,214 415.360,027	15.328
40	509.759,214 415.360,027	41	509.746,282 415.370,064	16.37	41	509.746,282 415.370,064	42	509.743,308 415.373,455	4.51	42	509.743,308 415.373,455	43	509.739,322 415.372,329	4.142
43	509.739,322 415.372,329	44	509.709,763 415.365,937	30.242	44	509.709,763 415.365,937	45	509.688,936 415.340,383	32.966	45	509.688,936 415.340,383	46	509.690,45 415.336,201	4.448
46	509.690,45 415.336,201	47	509.688,19 415.334,093	3.091	47	509.688,19 415.334,093	48	509.681,795 415.330,527	7.322	48	509.681,795 415.330,527	49	509.662,68 415.316,035	23.988
49	509.662,68 415.316,035	50	509.653,322 415.308,335	12.119	50	509.653,322 415.308,335	51	509.638,059 415.292,57	21.943	51	509.638,059 415.292,57	52	509.612,498 415.274,019	31.583
52	509.612,498 415.274,019	53	509.598,49 415.264,529	16.92	53	509.598,49 415.264,529	54	509.577,535 415.236,852	34.715	54	509.577,535 415.236,852	55	509.579,34 415.232,14	5.046
55	509.579,34 415.232,14	56	509.588,804 415.236,496	10.418	56	509.588,804 415.236,496	57	509.607,913 415.254,64	26.351	57	509.607,913 415.254,64	58	509.629,338 415.272,398	27.828
58	509.629,338 415.272,398	59	509.651,149 415.287,067	26.285	59	509.651,149 415.287,067	60	509.666,993 415.302,966	22.446	60	509.666,993 415.302,966	61	509.697,169 415.331,802	41.739
61	509.697,169 415.331,802	62	509.716,233 415.340,057	20.775	62	509.716,233 415.340,057	63	509.717,332 415.358,411	18.387	63	509.717,332 415.358,411	64	509.740,602 415.359,789	23.311
64	509.740,602 415.359,789	65	509.747,875 415.355,829	8.281	65	509.747,875 415.355,829	66	509.760,614 415.349,653	14.157	66	509.760,614 415.349,653	67	509.776,441 415.345,406	16.387
67	509.776,441 415.345,406	68	509.787,25 415.345,406	10.809	68	509.787,25 415.345,406	69	509.796,129 415.349,653	9.842	69	509.796,129 415.349,653	70	509.810,605 415.351,969	14.66
70	509.810,605 415.351,969	71	509.830,872 415.352,355	20.271	71	509.830,872 415.352,355	72	509.848,051 415.356,215	17.607	72	509.848,051 415.356,215	73	509.865,229 415.352,934	17.489
73	509.865,229 415.352,934	74	509.882,408 415.354,285	17.232	74	509.882,408 415.354,285	75	509.895,919 415.355,057	13.533	75	509.895,919 415.355,057	76	509.906,921 415.353,513	11.11
76	509.906,921 415.353,513	77	509.920,046 415.342,125	17.377	77	509.920,046 415.342,125	78	509.926,416 415.331,702	12.215	78	509.926,416 415.331,702	79	509.933,75 415.326,877	8.779
79	509.933,75 415.326,877	80	509.942,822 415.329,386	9.413	80	509.942,822 415.329,386	81	509.950,929 415.333,439	9.064	81	509.950,929 415.333,439	82	509.959,808 415.329,772	9.606
82	509.959,808 415.329,772	83	509.963,861 415.322,244	8.55	83	509.963,861 415.322,244	84	509.964,44 415.313,559	8.704	84	509.964,44 415.313,559	85	509.961,352 415.305,838	8.316
85	509.961,352 415.305,838	86	509.959,615 415.299,275	6.789	86	509.959,615 415.299,275	87	509.961,931 415.290,782	8.803	87	509.961,931 415.290,782	88	509.968,494 415.285,185	8.626
88	509.968,494 415.285,185	89	509.974,863 415.282,29	6.996	89	509.974,863 415.282,29	90	509.976,793 415.273,604	8.898	90	509.976,793 415.273,604	91	509.971,389 415.264,725	10.394
91	509.971,389 415.264,725	92	509.961,738 415.258,163	11.671	92	509.961,738 415.258,163	93	509.959,036 415.252,758	6.043	93	509.959,036 415.252,758	1	509.964,875 415.253,192	5.855

** Lungimile segmentelor sunt determinate în planul de proiecție Stereo 70 și sunt rotunjite la 1 milimetru.

*** Distanța dintre puncte este formată din segmente cumulate ce sunt mai mici decât valoarea 1 milimetru.

**DATE DESPRE IMOBILUL NR. 3181**

Oficiul de Cadastru și Publicitate Imobiliară ARGES
Biroul de Cadastru și Publicitate Imobiliară Campulung

A. Partea I. Descrierea imobilului

TEREN Extravilan

Adresa: Jud. Arges

Nr. Crt	Nr cadastral Nr. topografic	Suprafața* (mp)	Observații / Referințe
A1		8.477	Sector cadastral:30 Teren neimprejmit;

B. Partea II. Proprietari și acte

Inscrieri privitoare la dreptul de proprietate și alte drepturi reale		Referințe
/		
Act Administrativ nr. 4926, din 11/11/2024 emis de PRIMĂRIA COMUNEI MIOARELE;		
B1	Inscrierea posesiei, drept de PROPRIETATE, dobandit prin Lege, cota actuala 1/1, cota initiala 1/1 1) NEIDENTIFICAT NEIDENTIFICAT	A1
Act Normativ nr. 7, din 13/03/1996 emis de PARLAMENTUL ROMÂNIEI (art.13);		
B2	Se notează mențiunea de proprietar neidentificat	A1

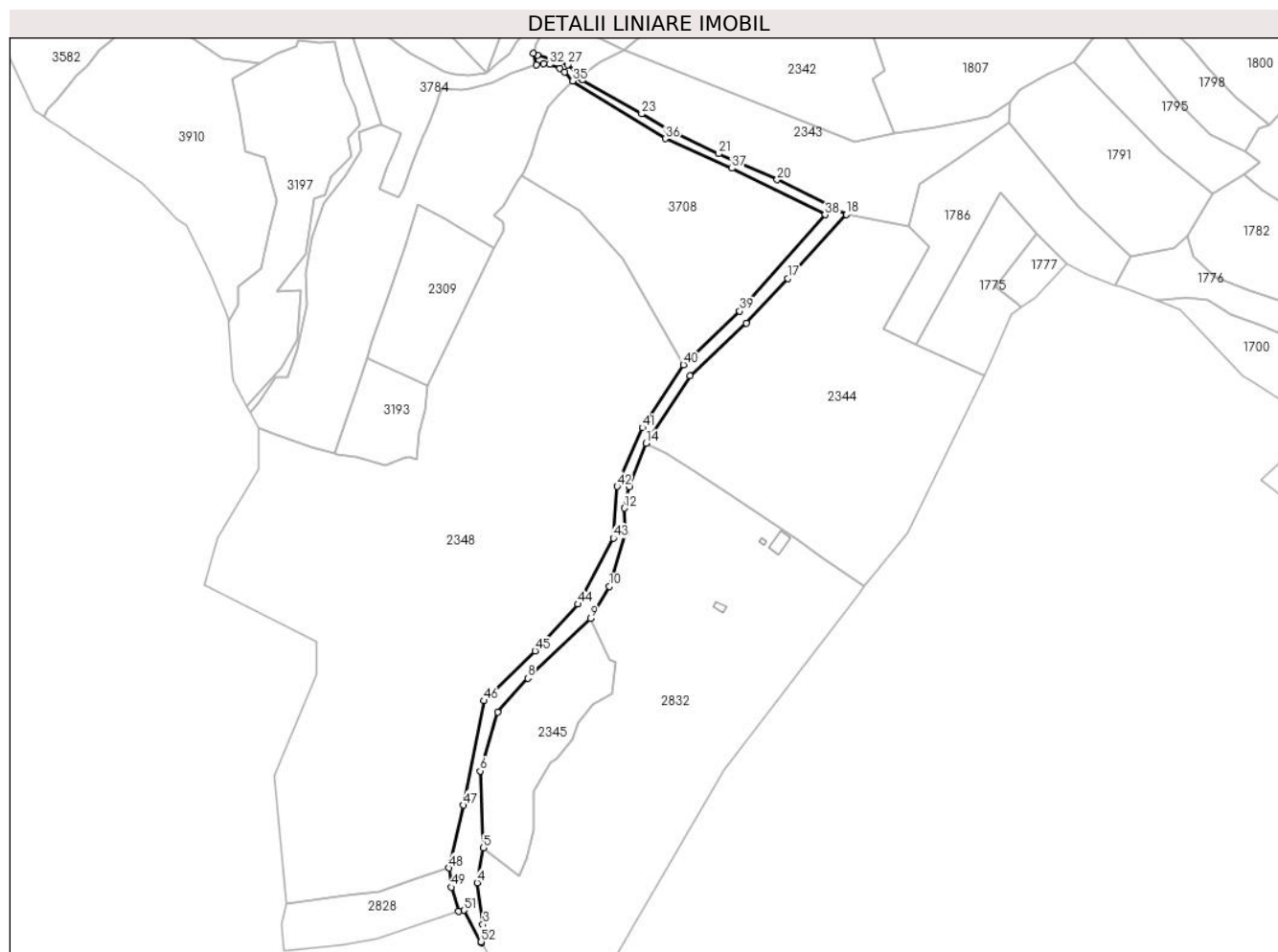
C. Partea III. SARCINI .

Inscrieri privind dezmembramintele dreptului de proprietate, drepturi reale de garanție și sarcini	Referințe
NU SUNT	

Teren

Nr cadastral	Suprafața (mp)*	Observații / Referințe
	8.477	

* Suprafața este determinată în planul de proiecție Stereo 70.



Date referitoare la teren

Crt	Categorie folosință	Intravilan	Suprafața (mp)	Tarla	Parcelă	Nr. topo	Observații / Referințe
1	drum	NU	8.477	-	-	-	

Lungime Segmente

1) Valorile lungimilor segmentelor sunt obținute din proiecție în plan.

Punct început	X / Y	Punct sfârșit	X / Y	Lungime segment
1	507.037,014 412.275,616	2	507.037,212 412.275,252	0.414
4	507.033,929 412.319,298	5	507.038,466 412.344,854	25.956
7	507.049,015 412.444,109	8	507.071,033 412.469,014	33.242
10	507.130,805 412.536,258	11	507.142,543 412.575,767	41.216
13	507.145,496 412.609,19	14	507.157,599 412.641,155	34.18
16	507.231,293 412.729,256	17	507.261,432 412.761,922	44.446
2	507.037,212 412.275,252	3	507.038,069 412.288,572	13.348
5	507.038,466 412.344,854	6	507.036,021 412.401,156	56.355
8	507.071,033 412.469,014	9	507.116,985 412.512,788	63.465
11	507.142,543 412.575,767	12	507.141,617 412.593,599	17.856
14	507.157,599 412.641,155	15	507.189,964 412.690,454	58.974
17	507.261,432 412.761,922	18	507.304,384 412.808,664	63.48
3	507.038,069 412.288,572	4	507.033,929 412.319,298	31.004
6	507.036,021 412.401,156	7	507.049,015 412.444,109	44.875
9	507.116,985 412.512,788	10	507.130,805 412.536,258	27.237
12	507.141,617 412.593,599	13	507.145,496 412.609,19	16.066
15	507.189,964 412.690,454	16	507.231,293 412.729,256	56.689
18	507.304,384 412.808,664	19	507.292,654 412.815,161	13.409

Punct început	X / Y	Punct sfârșit	X / Y	Lungime segment	Punct început	X / Y	Punct sfârșit	X / Y	Lungime segment	Punct început	X / Y	Punct sfârșit	X / Y	Lungime segment
19	507.292,654 412.815,161	20	507.253,852 412.834,291	43.261	20	507.253,852 412.834,291	21	507.210,899 412.853,241	46.947	21	507.210,899 412.853,241	22	507.172,82 412.871,649	42.295
22	507.172,82 412.871,649	23	507.154,592 412.882,478	21.202	23	507.154,592 412.882,478	24	507.111,098 412.907,563	50.209	24	507.111,098 412.907,563	25	507.107,971 412.909,133	3.499
25	507.107,971 412.909,133	26	507.105,917 412.912,954	4.338	26	507.105,917 412.912,954	27	507.100,351 412.918,434	7.811	27	507.100,351 412.918,434	28	507.078,229 412.925,343	23.176
28	507.078,229 412.925,343	29	507.074,946 412.926,911	3.638	29	507.074,946 412.926,911	30	507.077,331 412.918,562	8.683	30	507.077,331 412.918,562	31	507.082,582 412.919,202	5.29
31	507.082,582 412.919,202	32	507.086,88 412.918,667	4.331	32	507.086,88 412.918,667	33	507.094,592 412.915,98	8.167	33	507.094,592 412.915,98	34	507.098,2 412.913,309	4.489
34	507.098,2 412.913,309	35	507.103,76 412.906,458	8.823	35	507.103,76 412.906,458	36	507.171,8 412.864,314	80.035	36	507.171,8 412.864,314	37	507.220,616 412.842,583	53.434
37	507.220,616 412.842,583	38	507.288,959 412.808,569	76.339	38	507.288,959 412.808,569	39	507.226,285 412.738,021	94.367	39	507.226,285 412.738,021	40	507.185,027 412.698,653	57.027
40	507.185,027 412.698,653	41	507.154,953 412.652,555	55.041	41	507.154,953 412.652,555	42	507.136,544 412.609,602	46.732	42	507.136,544 412.609,602	43	507.133,657 412.571,703	38.009
43	507.133,657 412.571,703	44	507.107,669 412.523,336	54.907	44	507.107,669 412.523,336	45	507.076,267 412.489,047	46.495	45	507.076,267 412.489,047	46	507.038,728 412.452,591	52.328
46	507.038,728 412.452,591	47	507.023,929 412.376,07	77.939	47	507.023,929 412.376,07	48	507.013,327 412.330,052	47.223	48	507.013,327 412.330,052	49	507.015,064 412.316,022	14.137
49	507.015,064 412.316,022	50	507.020,168 412.298,262	18.479	50	507.020,168 412.298,262	51	507.024,206 412.299,108	4.126	51	507.024,206 412.299,108	52	507.036,824 412.275,965	26.359
52	507.036,824 412.275,965	1	507.037,014 412.275,616	0.397										

** Lungimile segmentelor sunt determinate în planul de proiecție Stereo 70 și sunt rotunjite la 1 milimetru.

*** Distanța dintre puncte este formată din segmente cumulate ce sunt mai mici decât valoarea 1 milimetru.

**DATE DESPRE IMOBILUL NR. 3182**

Oficiul de Cadastru și Publicitate Imobiliară ARGES
Biroul de Cadastru și Publicitate Imobiliară Campulung

A. Partea I. Descrierea imobilului

TEREN Extravilan

Adresa: Jud. Arges

Nr. Crt	Nr cadastral Nr. topografic	Suprafața* (mp)	Observații / Referințe
A1		67.214	Sector cadastral:5 Teren neimprejmuit;

B. Partea II. Proprietari și acte

Inscrieri privitoare la dreptul de proprietate și alte drepturi reale		Referințe
/		
Act Administrativ nr. 4926, din 11/11/2024 emis de PRIMĂRIA COMUNEI MIOARELE;		
B1	Inscrierea posesiei, drept de PROPRIETATE, dobandit prin Lege, cota actuala 1/1, cota initiala 1/1 1) NEIDENTIFICAT NEIDENTIFICAT	A1
Act Normativ nr. 7, din 13/03/1996 emis de PARLAMENTUL ROMÂNIEI (art.13);		
B2	Se notează mențiunea de proprietar neidentificat	A1

C. Partea III. SARCINI .

Inscrieri privind dezmembramintele dreptului de proprietate, drepturi reale de garanție și sarcini	Referințe
NU SUNT	

Punct început	X / Y	Punct sfârșit	X / Y	Lungime segment	Punct început	X / Y	Punct sfârșit	X / Y	Lungime segment	Punct început	X / Y	Punct sfârșit	X / Y	Lungime segment
19	509.279,533 416.061,76	20	509.280,137 416.090,16	28.406	20	509.280,137 416.090,16	21	509.280,486 416.096,729	6.578	21	509.280,486 416.096,729	22	509.285,546 416.124,758	28.482
22	509.285,546 416.124,758	23	509.289,263 416.154,174	29.65	23	509.289,263 416.154,174	24	509.270,661 416.216,091	64.651	24	509.270,661 416.216,091	25	509.264,335 416.226,066	11.812
25	509.264,335 416.226,066	26	509.257,75 416.236,449	12.295	26	509.257,75 416.236,449	27	509.242,245 416.257,855	26.431	27	509.242,245 416.257,855	28	509.234,268 416.268,868	13.598
28	509.234,268 416.268,868	29	509.233,124 416.270,87	2.306	29	509.233,124 416.270,87	30	509.228,359 416.269,97	4.849	30	509.228,359 416.269,97	31	509.214,23 416.267,589	14.328
31	509.214,23 416.267,589	32	509.198,673 416.268,383	15.577	32	509.198,673 416.268,383	33	509.184,861 416.273,463	14.717	33	509.184,861 416.273,463	34	509.174,066 416.275,685	11.021
34	509.174,066 416.275,685	35	509.163,589 416.276,321	10.496	35	509.163,589 416.276,321	36	509.154,699 416.276,321	8.89	36	509.154,699 416.276,321	37	509.143,586 416.275,051	11.185
37	509.143,586 416.275,051	38	509.129,14 416.274,733	14.449	38	509.129,14 416.274,733	39	509.122,314 416.280,289	8.801	39	509.122,314 416.280,289	40	509.117,234 416.288,862	9.965
40	509.117,234 416.288,862	41	509.112,63 416.295,212	7.843	41	509.112,63 416.295,212	42	509.107,709 416.303,308	9.474	42	509.107,709 416.303,308	43	509.074,53 416.342,202	51.123
43	509.074,53 416.342,202	44	509.058,973 416.362,046	25.215	44	509.058,973 416.362,046	45	509.055,956 416.369,031	7.609	45	509.055,956 416.369,031	46	509.052,305 416.375,857	7.741
46	509.052,305 416.375,857	47	509.048,971 416.381,889	6.892	47	509.048,971 416.381,889	48	509.034,419 416.399,617	22.936	48	509.034,419 416.399,617	49	509.026,799 416.406,39	10.195
49	509.026,799 416.406,39	50	509.023,624 416.404,697	3.598	50	509.023,624 416.404,697	51	509.008,807 416.390,938	20.22	51	509.008,807 416.390,938	1	508.981,893 416.381,723	28.448

** Lungimile segmentelor sunt determinate în planul de proiecție Stereo 70 și sunt rotunjite la 1 milimetru.

*** Distanța dintre puncte este formată din segmente cumulate ce sunt mai mici decât valoarea 1 milimetru.

**DATE DESPRE IMOBILUL NR. 3183**

Oficiul de Cadastru și Publicitate Imobiliară ARGES
Biroul de Cadastru și Publicitate Imobiliară Campulung

A. Partea I. Descrierea imobilului

TEREN Extravilan

Adresa: Jud. Arges, Tarla 3, parcela 48, punct „Piciura”

Nr. Crt	Nr cadastral Nr. topografic	Suprafața* (mp)	Observații / Referințe
A1	81690	200	Sector cadastral:24 Teren imprejmuit;

B. Partea II. Proprietari și acte

Inscrieri privitoare la dreptul de proprietate și alte drepturi reale		Referințe
23255 / 26/10/2022		
Act Administrativ nr. 139038, din 25/02/2009 emis de CJPSDPAT Arges (act administrativ nr 3227 din 12.10.2016, emis de Primaria Com. Mioarele;act administrativ nr 3114 din 29.09.2016, emis de Primaria Com. Mioarele;act administrativ nr 3228 din 12.10.2016, emis de Primaria Com. Mioarele;act administrativ nr 3107 din 29.09.2016, emis de Primaria Com. Mioarele);		
B3	Intabulare, drept de PROPRIETATE, dobandit prin Lege, cota actuala 1/1, cota initiala 1/1 1) OBSTEA MOSNENILOR MATAOANI , CIF:18740940	A1
<i>OBSERVATII: pozitie transcrisa din CF 80826/Mioarele, inscrisa prin incheierea nr. 6796 din 12/05/2017; pozitie transcrisa din CF 80820/Mioarele, inscrisa prin incheierea nr. 14292 din 06/10/2016;</i>		

C. Partea III. SARCINI

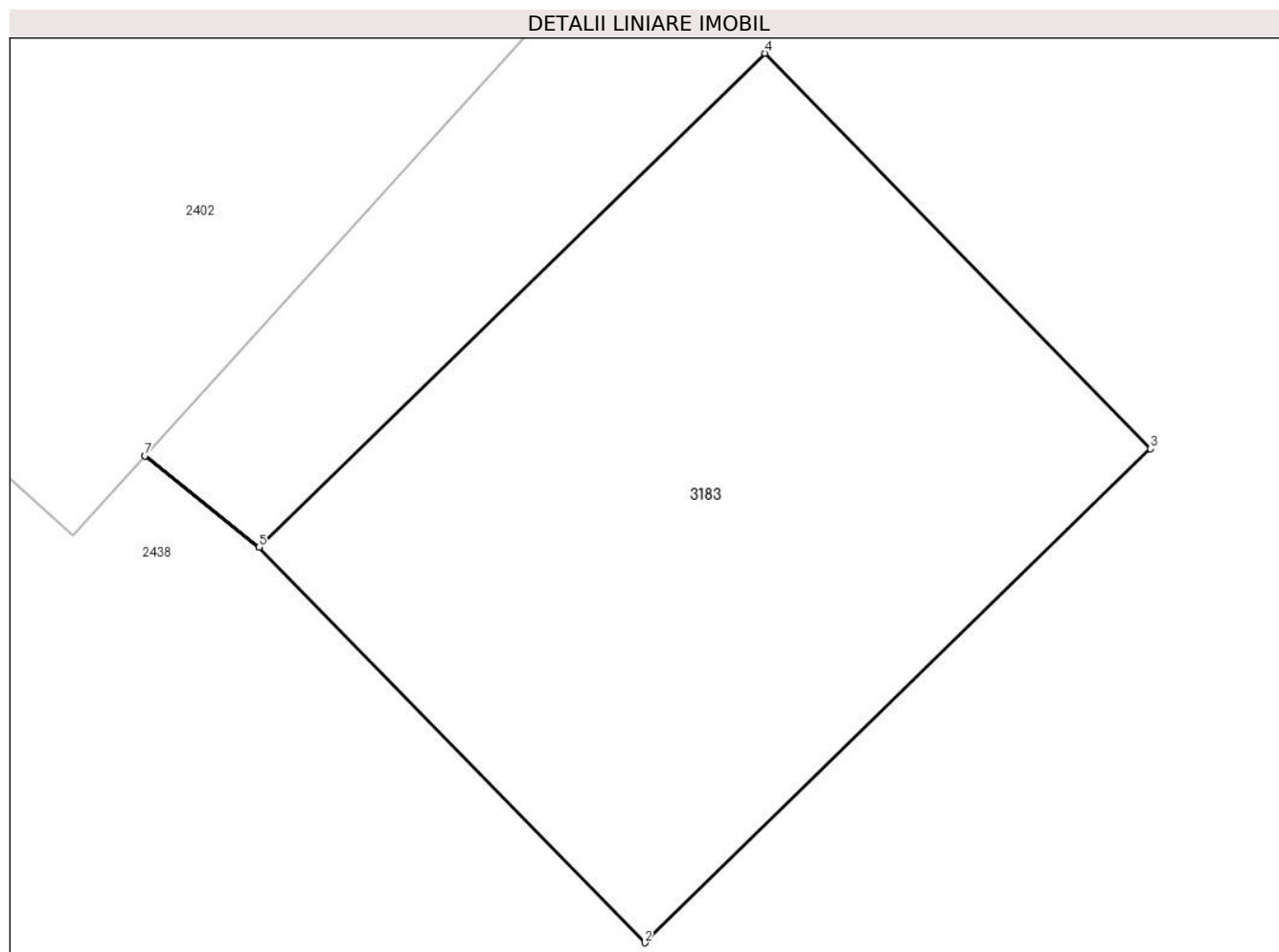
Inscrieri privind dezmembramintele dreptului de proprietate, drepturi reale de garanție și sarcini		Referințe
23256 / 26/10/2022		
Act Notarial nr. 3294, din 25/10/2022 emis de Pristavu ALEXANDRA ȘTEFANIA;		
C3	Intabulare, drept de SUPERFICIE- pe o perioada de 30 (treizeci) ani incepand cu data de 25.10.2022 1) SERVICIUL DE TELECOMUNICAȚII SPECIALE , CIF:4267230	A1

Anexa Nr. 1 La Partea I

Teren

Nr cadastral	Suprafața (mp)*	Observații / Referințe
81690	200	

* Suprafața este determinată în planul de proiecție Stereo 70.



Date referitoare la teren

Crt	Categorie folosință	Intra vilan	Suprafața (mp)	Tarla	Parcelă	Nr. topo	Observații / Referințe
1	pasune	NU	200	3	48	-	

Lungime Segmente

1) Valorile lungimilor segmentelor sunt obținute din proiecție în plan.

Punct început	X / Y	Punct sfârșit	X / Y	Lungime segment (** (m)
1	505.926,837 414.997,172	2	505.935,568 414.988,227	12.5
2	505.935,568 414.988,227	3	505.947,018 414.999,404	16.001
3	505.947,018 414.999,404	4	505.938,286 415.008,348	12.5
4	505.938,286 415.008,348	5	505.926,839 414.997,174	15.997
5	505.926,839 414.997,174	6	505.924,25 414.999,244	3.315

Punct început	X / Y	Punct sfârșit	X / Y	Lungime segment (** (m)
6	505.924,25 414.999,244	7	505.924,248 414.999,242	0.003
7	505.924,248 414.999,242	1	505.926,837 414.997,172	3.315

** Lungimile segmentelor sunt determinate în planul de proiecție Stereo 70 și sunt rotunjite la 1 milimetru.

*** Distanța dintre puncte este formată din segmente cumulate ce sunt mai mici decât valoarea 1 milimetru.

**DATE DESPRE IMOBILUL NR. 3184**

Oficiul de Cadastru și Publicitate Imobiliară ARGES
Biroul de Cadastru și Publicitate Imobiliară Campulung

A. Partea I. Descrierea imobilului

TEREN Extravilan

Adresa: Jud. Arges

Nr. Crt	Nr cadastral Nr. topografic	Suprafața* (mp)	Observații / Referințe
A1		4.944	Sector cadastral:10 Teren neimprejmut;

B. Partea II. Proprietari și acte

Inscrieri privitoare la dreptul de proprietate și alte drepturi reale		Referințe
/		
Act Administrativ nr. 4926, din 11/11/2024 emis de PRIMĂRIA COMUNEI MIOARELE;		
B1	Inscrierea posesiei, drept de PROPRIETATE, dobandit prin Lege, cota actuala 1/1, cota initiala 1/1 1) NEIDENTIFICAT NEIDENTIFICAT	A1
Act Normativ nr. 7, din 13/03/1996 emis de PARLAMENTUL ROMÂNIEI (art.13);		
B2	Se notează mențiunea de proprietar neidentificat	A1

C. Partea III. SARCINI .

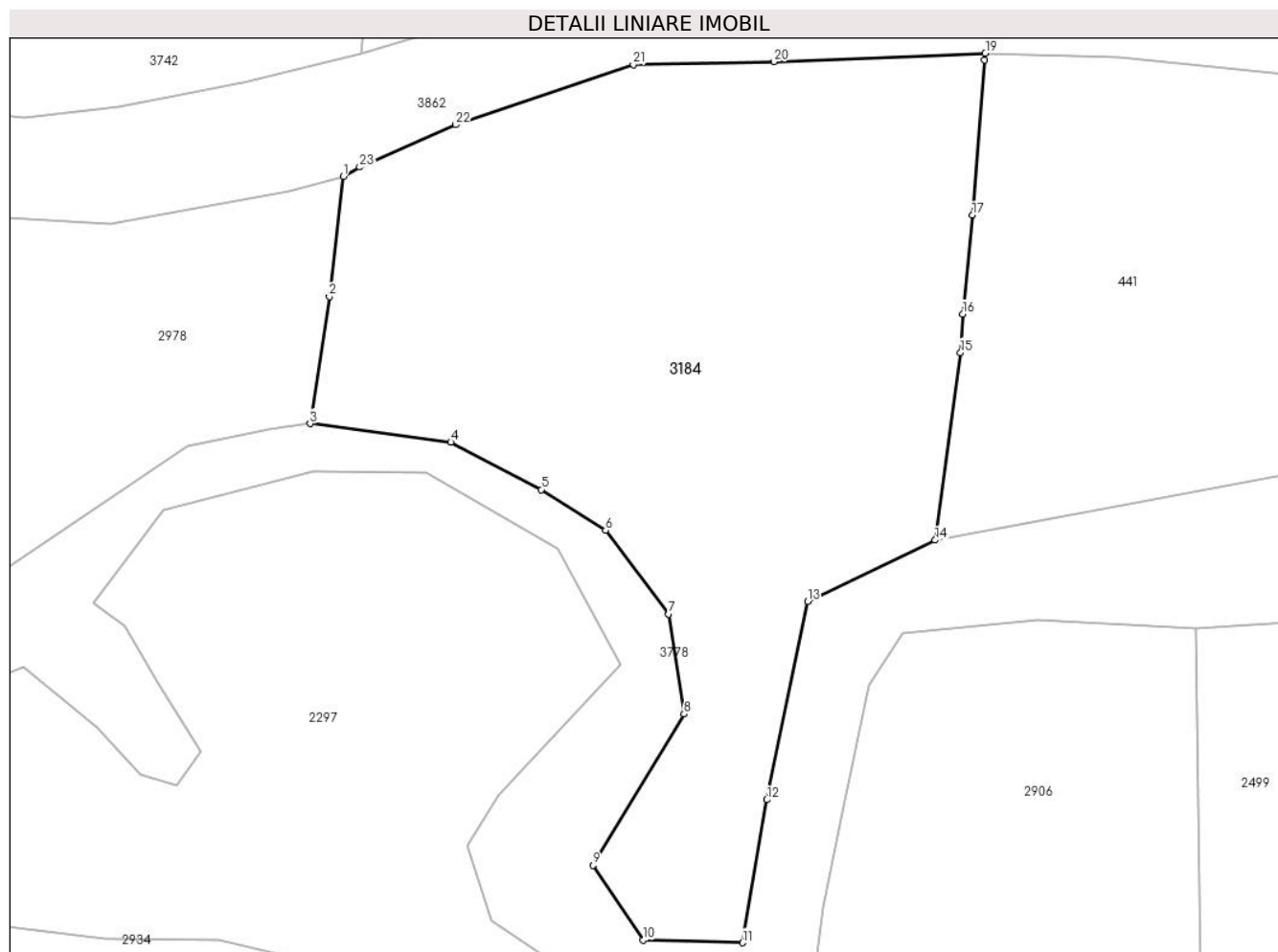
Inscrieri privind dezmembramintele dreptului de proprietate, drepturi reale de garanție și sarcini	Referințe
NU SUNT	

Anexa Nr. 1 La Partea I

Teren

Nr cadastral	Suprafața (mp)*	Observații / Referințe
	4.944	

* Suprafața este determinată în planul de proiecție Stereo 70.



Date referitoare la teren

Crt	Categorie folosință	Intra vilan	Suprafața (mp)	Tarla	Parcelă	Nr. topo	Observații / Referințe
1	faneata	NU	4.944	-	-	-	

Lungime Segmente

1) Valorile lungimilor segmentelor sunt obținute din proiecție în plan.

Punct început	X / Y	Punct sfârșit	X / Y	Lungime segment (** (m)
1	508.352,646 415.945,96	2	508.350,933 415.931,089	14.969
3	508.348,547 415.915,402	4	508.365,969 415.913,109	17.572
5	508.377,162 415.907,235	6	508.385,131 415.902,202	9.425
7	508.392,931 415.891,856	8	508.394,823 415.879,477	12.523
9	508.383,57 415.860,778	10	508.389,788 415.851,535	11.14

Punct început	X / Y	Punct sfârșit	X / Y	Lungime segment (** (m)
2	508.350,933 415.931,089	3	508.348,547 415.915,402	15.867
4	508.365,969 415.913,109	5	508.377,162 415.907,235	12.641
6	508.385,131 415.902,202	7	508.392,931 415.891,856	12.957
8	508.394,823 415.879,477	9	508.383,57 415.860,778	21.824
10	508.389,788 415.851,535	11	508.402,055 415.851,199	12.272

Punct început	X / Y	Punct sfârșit	X / Y	Lungime segment (** (m)
11	508.402,055 415.851,199	12	508.405,073 415.868,89	17.947
13	508.410,115 415.893,424	14	508.425,887 415.900,981	17.489
15	508.429,045 415.924,175	16	508.429,325 415.928,942	4.775
17	508.430,525 415.941,172	18	508.432,039 415.960,332	19.22
19	508.432,108 415.961,199	20	508.405,929 415.960,149	26.2
21	508.388,555 415.959,795	22	508.366,574 415.952,353	23.207
23	508.354,693 415.947,118	1	508.352,646 415.945,96	2.352

Punct început	X / Y	Punct sfârșit	X / Y	Lungime segment (** (m)
12	508.405,073 415.868,89	13	508.410,115 415.893,424	25.047
14	508.425,887 415.900,981	15	508.429,045 415.924,175	23.408
16	508.429,325 415.928,942	17	508.430,525 415.941,172	12.289
18	508.432,039 415.960,332	19	508.432,108 415.961,199	0.87
20	508.405,929 415.960,149	21	508.388,555 415.959,795	17.378
22	508.366,574 415.952,353	23	508.354,693 415.947,118	12.983

** Lungimile segmentelor sunt determinate în planul de proiecție Stereo 70 și sunt rotunjite la 1 milimetru.

*** Distanța dintre puncte este formată din segmente cumulate ce sunt mai mici decât valoarea 1 milimetru.

**DATE DESPRE IMOBILUL NR. 3185**

Oficiul de Cadastru și Publicitate Imobiliară ARGES
Biroul de Cadastru și Publicitate Imobiliară Campulung

A. Partea I. Descrierea imobilului

TEREN Extravilan

Adresa: Jud. Arges

Nr. Crt	Nr cadastral Nr. topografic	Suprafața* (mp)	Observații / Referințe
A1		45.000	Sector cadastral:35 Teren neimprejmuit;

B. Partea II. Proprietari și acte

Inscrieri privitoare la dreptul de proprietate și alte drepturi reale	Referințe
/	
Act Administrativ nr. 110191, din 09/08/2000 emis de CJSDPAT ARGES;	
B1	A1
Intabulare, drept de PROPRIETATE, dobandit prin Reconstituire, cota actuala 1/1, cota initiala 1/1 1) MUȘETESCU M. MARIA, Lipsă CNP.	

C. Partea III. SARCINI .

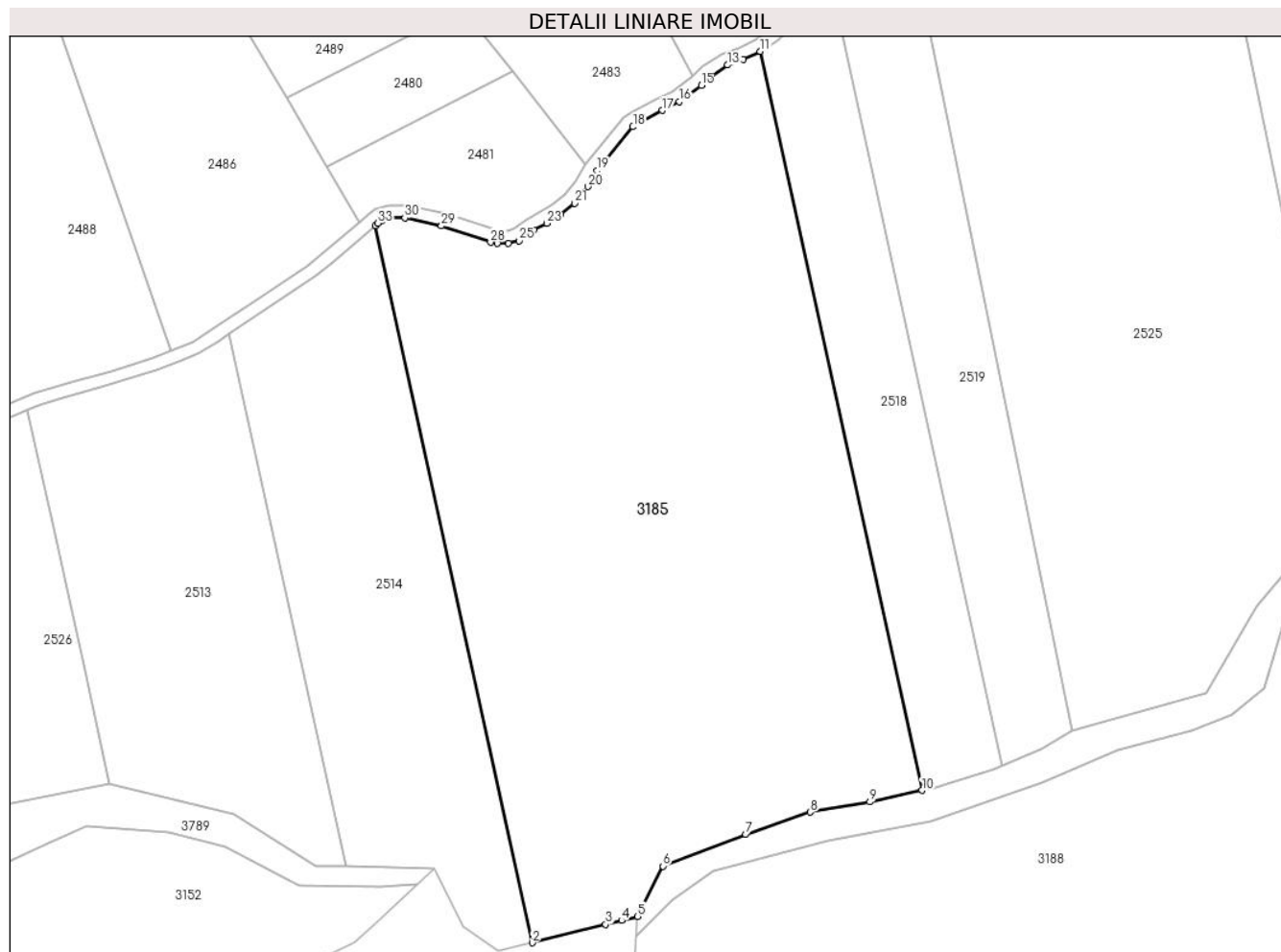
Inscrieri privind dezmembramintele dreptului de proprietate, drepturi reale de garanție și sarcini	Referințe
NU SUNT	

Anexa Nr. 1 La Partea I

Teren

Nr cadastral	Suprafața (mp)*	Observații / Referințe
	45.000	

* Suprafața este determinată în planul de proiecție Stereo 70.



Date referitoare la teren

Crt	Categorie folosință	Intravilan	Suprafața (mp)	Tarla	Parcelă	Nr. topo	Observații / Referințe
1	faneata	NU	45.000	-	-	-	

Lungime Segmente

1) Valorile lungimilor segmentelor sunt obținute din proiecție în plan.

Punct început	X / Y	Punct sfârșit	X / Y	Lungime segment (** (m)
1	511.095,373 412.790,516	2	511.157,119 412.508,665	288.535
3	511.185,942 412.515,876	4	511.192,227 412.517,448	6.479
5	511.198,511 412.519,021	6	511.208,558 412.538,762	22.151
7	511.241,102 412.551,198	8	511.266,463 412.559,991	26.842
9	511.289,958 412.564,013	10	511.310,458 412.568,513	20.988

Punct început	X / Y	Punct sfârșit	X / Y	Lungime segment (** (m)
2	511.157,119 412.508,665	3	511.185,942 412.515,876	29.711
4	511.192,227 412.517,448	5	511.198,511 412.519,021	6.478
6	511.208,558 412.538,762	7	511.241,102 412.551,198	34.839
8	511.266,463 412.559,991	9	511.289,958 412.564,013	23.837
10	511.310,458 412.568,513	11	511.246,838 412.858,912	297.286

Punct început	X / Y	Punct sfârșit	X / Y	Lungime segment (** (m)
11	511.246,838 412.858,912	12	511.240,106 412.855,737	7.443
13	511.234,029 412.853,545	14	511.227,658 412.849,089	7.775
15	511.223,609 412.845,513	16	511.215,011 412.839,115	10.717
17	511.208,286 412.835,731	18	511.196,705 412.829,273	13.26
19	511.182,553 412.812,112	20	511.178,958 412.805,776	7.285
21	511.173,814 412.799,198	22	511.168,355 412.794,815	7.001
23	511.162,816 412.791,323	24	511.157,632 412.788,711	5.805
25	511.151,967 412.784,56	26	511.147,655 412.783,44	4.455
27	511.143,458 412.783,472	28	511.140,712 412.783,926	2.783
29	511.121,327 412.790,345	30	511.106,946 412.793,478	14.718
31	511.100,967 412.793,432	32	511.097,67 412.792,363	3.466
33	511.096,447 412.791,451	1	511.095,373 412.790,516	1.424

Punct început	X / Y	Punct sfârșit	X / Y	Lungime segment (** (m)
12	511.240,106 412.855,737	13	511.234,029 412.853,545	6.46
14	511.227,658 412.849,089	15	511.223,609 412.845,513	5.402
16	511.215,011 412.839,115	17	511.208,286 412.835,731	7.528
18	511.196,705 412.829,273	19	511.182,553 412.812,112	22.244
20	511.178,958 412.805,776	21	511.173,814 412.799,198	8.35
22	511.168,355 412.794,815	23	511.162,816 412.791,323	6.548
24	511.157,632 412.788,711	25	511.151,967 412.784,56	7.023
26	511.147,655 412.783,44	27	511.143,458 412.783,472	4.197
28	511.140,712 412.783,926	29	511.121,327 412.790,345	20.42
30	511.106,946 412.793,478	31	511.100,967 412.793,432	5.979
32	511.097,67 412.792,363	33	511.096,447 412.791,451	1.526

** Lungimile segmentelor sunt determinate în planul de proiecție Stereo 70 și sunt rotunjite la 1 milimetru.

*** Distanța dintre puncte este formată din segmente cumulate ce sunt mai mici decât valoarea 1 milimetru.

**DATE DESPRE IMOBILUL NR. 3186**

Oficiul de Cadastru și Publicitate Imobiliară ARGES
Biroul de Cadastru și Publicitate Imobiliară Campulung

A. Partea I. Descrierea imobilului

TEREN Extravilan

Adresa: Jud. Arges

Nr. Crt	Nr cadastral Nr. topografic	Suprafața* (mp)	Observații / Referințe
A1	81045	15.972	Sector cadastral:33 Teren neimprejmit;

B. Partea II. Proprietari și acte

Inscrieri privitoare la dreptul de proprietate și alte drepturi reale		Referințe
/		
Act Administrativ nr. 4926, din 11/11/2024 emis de PRIMĂRIA COMUNEI MIOARELE;		
B1	Inscrierea posesiei, drept de PROPRIETATE, dobandit prin Lege, cota actuala 1/1, cota initiala 1/1 1) NEIDENTIFICAT NEIDENTIFICAT	A1
Act Normativ nr. 7, din 13/03/1996 emis de PARLAMENTUL ROMÂNIEI (art.13);		
B2	Se notează mențiunea de proprietar neidentificat	A1

C. Partea III. SARCINI .

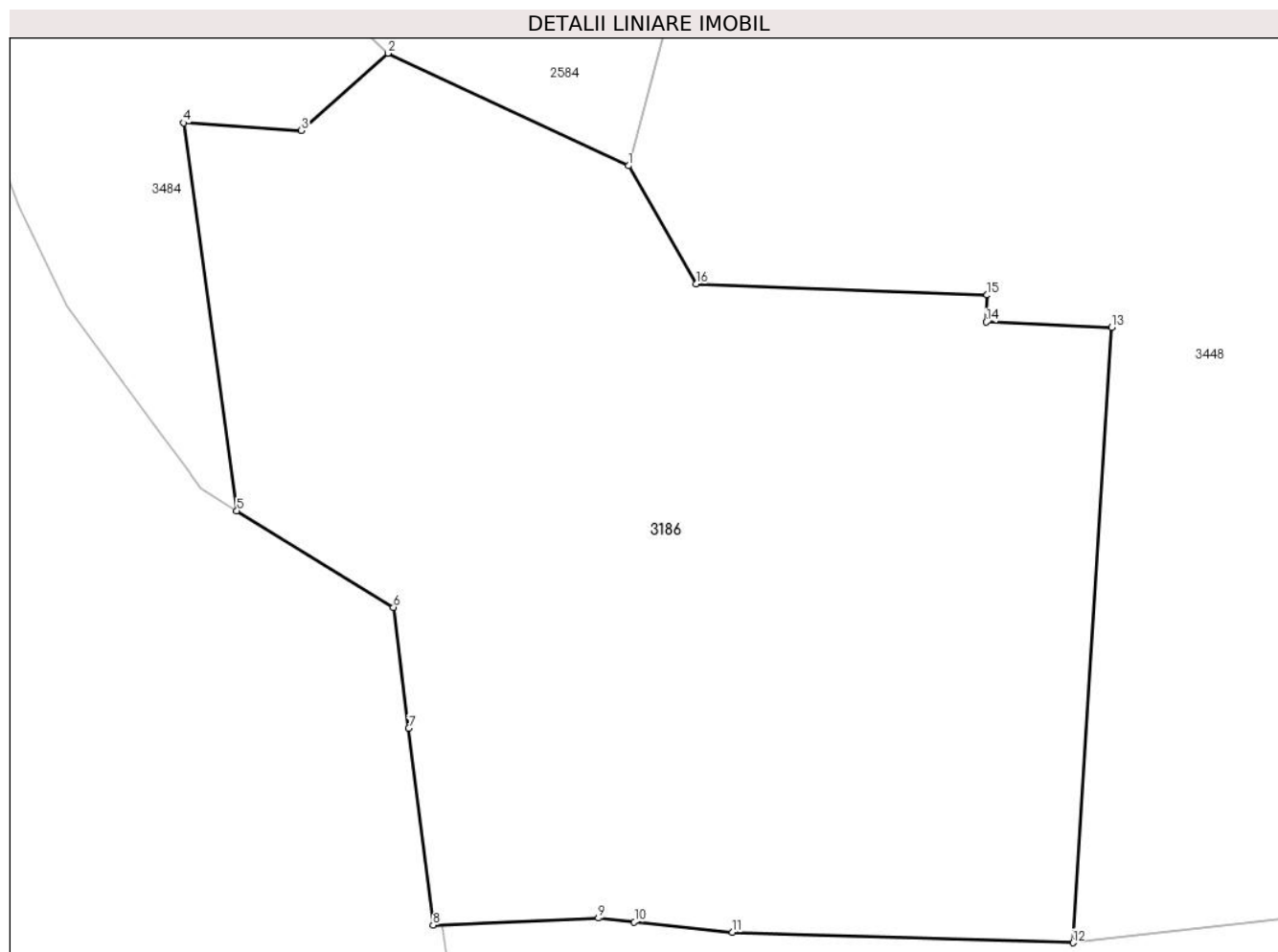
Inscrieri privind dezmembramintele dreptului de proprietate, drepturi reale de garanție și sarcini	Referințe
NU SUNT	

Anexa Nr. 1 La Partea I

Teren

Nr cadastral	Suprafața (mp)*	Observații / Referințe
81045	15.972	

* Suprafața este determinată în planul de proiecție Stereo 70.



Date referitoare la teren

Crt	Categorie folosință	Intra vilan	Suprafața (mp)	Tarla	Parcelă	Nr. topo	Observații / Referințe
1	faneata	NU	15.972	-	-	-	

Lungime Segmente

1) Valorile lungimilor segmentelor sunt obținute din proiecție în plan.

Punct început	X / Y	Punct sfârșit	X / Y	Lungime segment (** (m)
1	509.876,814 412.288,568	2	509.836,396 412.307,47	44.62
2	509.836,396 412.307,47	3	509.821,806 412.294,514	19.512
3	509.821,806 412.294,514	4	509.802,07 412.295,79	19.777
4	509.802,07 412.295,79	5	509.810,985 412.230,624	65.773
5	509.810,985 412.230,624	6	509.837,329 412.214,416	30.931

Punct început	X / Y	Punct sfârșit	X / Y	Lungime segment (** (m)
6	509.837,329 412.214,416	7	509.839,867 412.194,101	20.473
7	509.839,867 412.194,101	8	509.843,999 412.161,032	33.326
8	509.843,999 412.161,032	9	509.871,745 412.162,208	27.771
9	509.871,745 412.162,208	10	509.877,803 412.161,567	6.092
10	509.877,803 412.161,567	11	509.894,284 412.159,824	16.573
11	509.894,284 412.159,824	12	509.951,509 412.158,079	57.252
12	509.951,509 412.158,079	13	509.958,01 412.261,462	103.587
13	509.958,01 412.261,462	14	509.936,959 412.262,325	21.069
14	509.936,959 412.262,325	15	509.937,103 412.266,849	4.526
15	509.937,103 412.266,849	16	509.888,183 412.268,743	48.957
16	509.888,183 412.268,743	1	509.876,814 412.288,568	22.854

** Lungimile segmentelor sunt determinate în planul de proiecție Stereo 70 și sunt rotunjite la 1 milimetru.

*** Distanța dintre puncte este formată din segmente cumulate ce sunt mai mici decât valoarea 1 milimetru.

**DATE DESPRE IMOBILUL NR. 3187**

Oficiul de Cadastru și Publicitate Imobiliară ARGES
Biroul de Cadastru și Publicitate Imobiliară Campulung

A. Partea I. Descrierea imobilului

TEREN Extravilan

Adresa: Jud. Arges, Punct 'La Valica'

Nr. Crt	Nr cadastral Nr. topografic	Suprafața* (mp)	Observații / Referințe
A1	80964	Din acte: 1.685 Masurata: 1.703	Sector cadastral:26 Teren imprejmuit;

B. Partea II. Proprietari și acte

Inscrieri privitoare la dreptul de proprietate și alte drepturi reale		Referințe
2995 / 28/02/2018		
Hotarare Judecatoreasca nr. 1018, din 02/05/2017 emis de Judecatoria Campulung (act administrativ nr 576 din 21.02.2018, emis de Primaria comunei Mioarele;act administrativ nr 577 din 21.02.2018, emis de Primaria comunei Mioarele);		
B1	Intabulare, drept de PROPRIETATE, dobandit prin lesire Din Indiviziune, cota actuala 1/1, cota initiala 1/1 1) DIACONU FLORINA-VIOLETA	A1

C. Partea III. SARCINI .

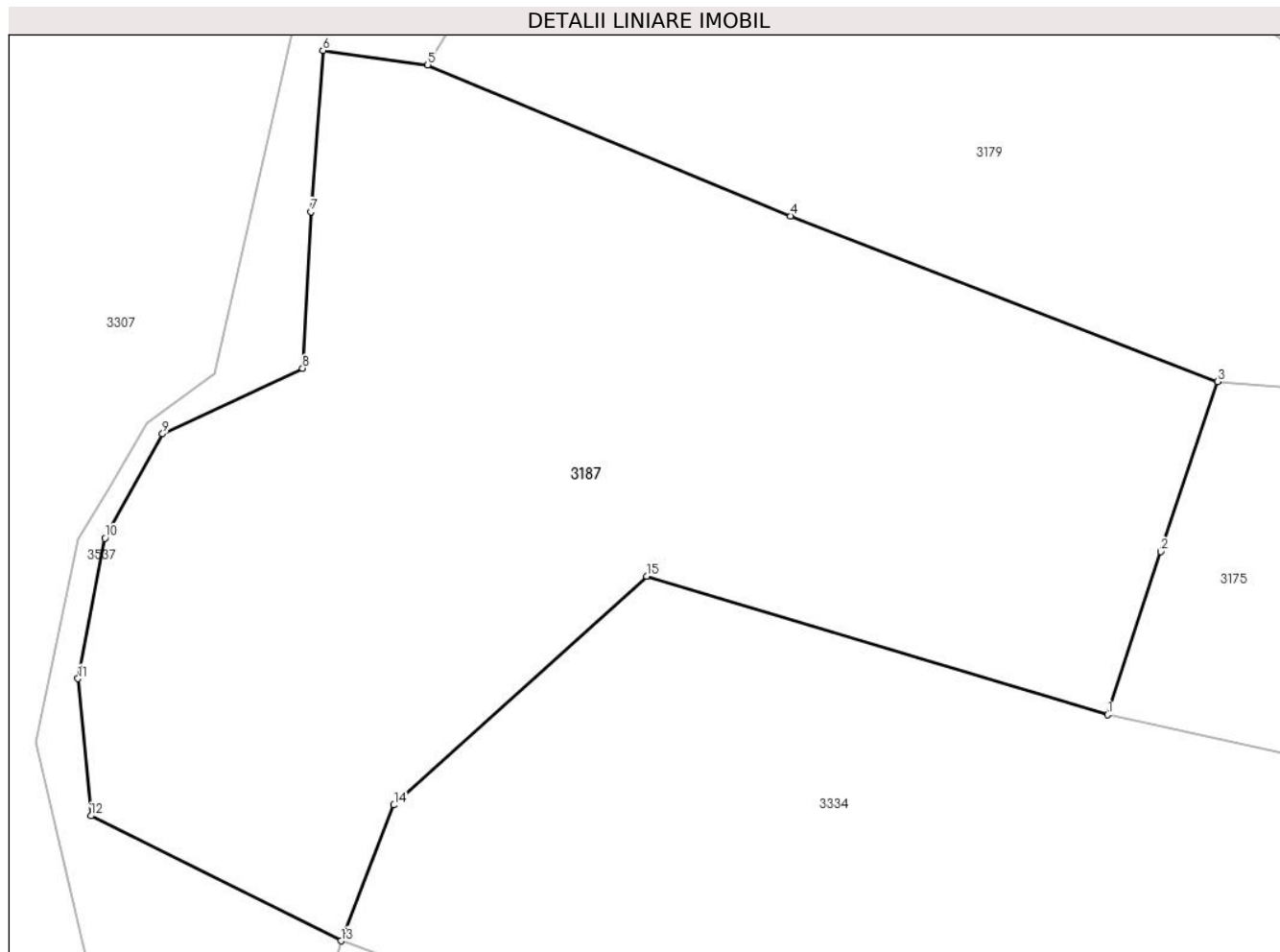
Inscrieri privind dezmembramintele dreptului de proprietate, drepturi reale de garanție și sarcini	Referințe
NU SUNT	

Anexa Nr. 1 La Partea I

Teren

Nr cadastral	Suprafața (mp)*	Observații / Referințe
80964	Din acte: 1.685 Masurata: 1.703	

* Suprafața este determinată în planul de proiecție Stereo 70.



Date referitoare la teren

Crt	Categorie folosință	Intra vilan	Suprafața (mp)	Tarla	Parcelă	Nr. topo	Observații / Referințe
1	livada	NU	1.703	-	-	-	

Lungime Segmente

1) Valorile lungimilor segmentelor sunt obținute din proiecție în plan.

Punct început	X / Y	Punct sfârșit	X / Y	Lungime segment (** (m)
1	506.463,445 413.662,741	2	506.466,487 413.672,095	9.836
2	506.466,487 413.672,095	3	506.469,739 413.681,84	10.273
3	506.469,739 413.681,84	4	506.445,296 413.691,324	26.218
4	506.445,296 413.691,324	5	506.424,49 413.699,981	22.535
5	506.424,49 413.699,981	6	506.418,479 413.700,807	6.067

Punct început	X / Y	Punct sfârșit	X / Y	Lungime segment (** (m)
6	506.418,479 413.700,807	7	506.417,797 413.691,569	9.263
7	506.417,797 413.691,569	8	506.417,313 413.682,595	8.987
8	506.417,313 413.682,595	9	506.409,296 413.678,834	8.855
9	506.409,296 413.678,834	10	506.405,983 413.672,861	6.83
10	506.405,983 413.672,861	11	506.404,447 413.664,814	8.192
11	506.404,447 413.664,814	12	506.405,179 413.656,952	7.896
12	506.405,179 413.656,952	13	506.419,51 413.649,789	16.021
13	506.419,51 413.649,789	14	506.422,551 413.657,57	8.354
14	506.422,551 413.657,57	15	506.437,027 413.670,689	19.536
15	506.437,027 413.670,689	1	506.463,445 413.662,741	27.588

** Lungimile segmentelor sunt determinate în planul de proiecție Stereo 70 și sunt rotunjite la 1 milimetru.

*** Distanța dintre puncte este formată din segmente cumulate ce sunt mai mici decât valoarea 1 milimetru.

**DATE DESPRE IMOBILUL NR. 3188**

Oficiul de Cadastru și Publicitate Imobiliară ARGES
Biroul de Cadastru și Publicitate Imobiliară Campulung

A. Partea I. Descrierea imobilului

TEREN Extravilan

Adresa: Jud. Arges

Nr. Crt	Nr cadastral Nr. topografic	Suprafața* (mp)	Observații / Referințe
A1		336.931	Sector cadastral:36 Teren neimprejmuit;

B. Partea II. Proprietari și acte

Inscrieri privitoare la dreptul de proprietate și alte drepturi reale		Referințe
/		
Act Administrativ nr. 4926, din 11/11/2024 emis de PRIMĂRIA COMUNEI MIOARELE;		
B1	Inscrierea posesiei, drept de PROPRIETATE, dobandit prin Lege, cota actuala 1/1, cota initiala 1/1 1) NEIDENTIFICAT NEIDENTIFICAT	A1
Act Normativ nr. 7, din 13/03/1996 emis de PARLAMENTUL ROMÂNIEI (art.13);		
B2	Se notează mențiunea de proprietar neidentificat	A1

C. Partea III. SARCINI .

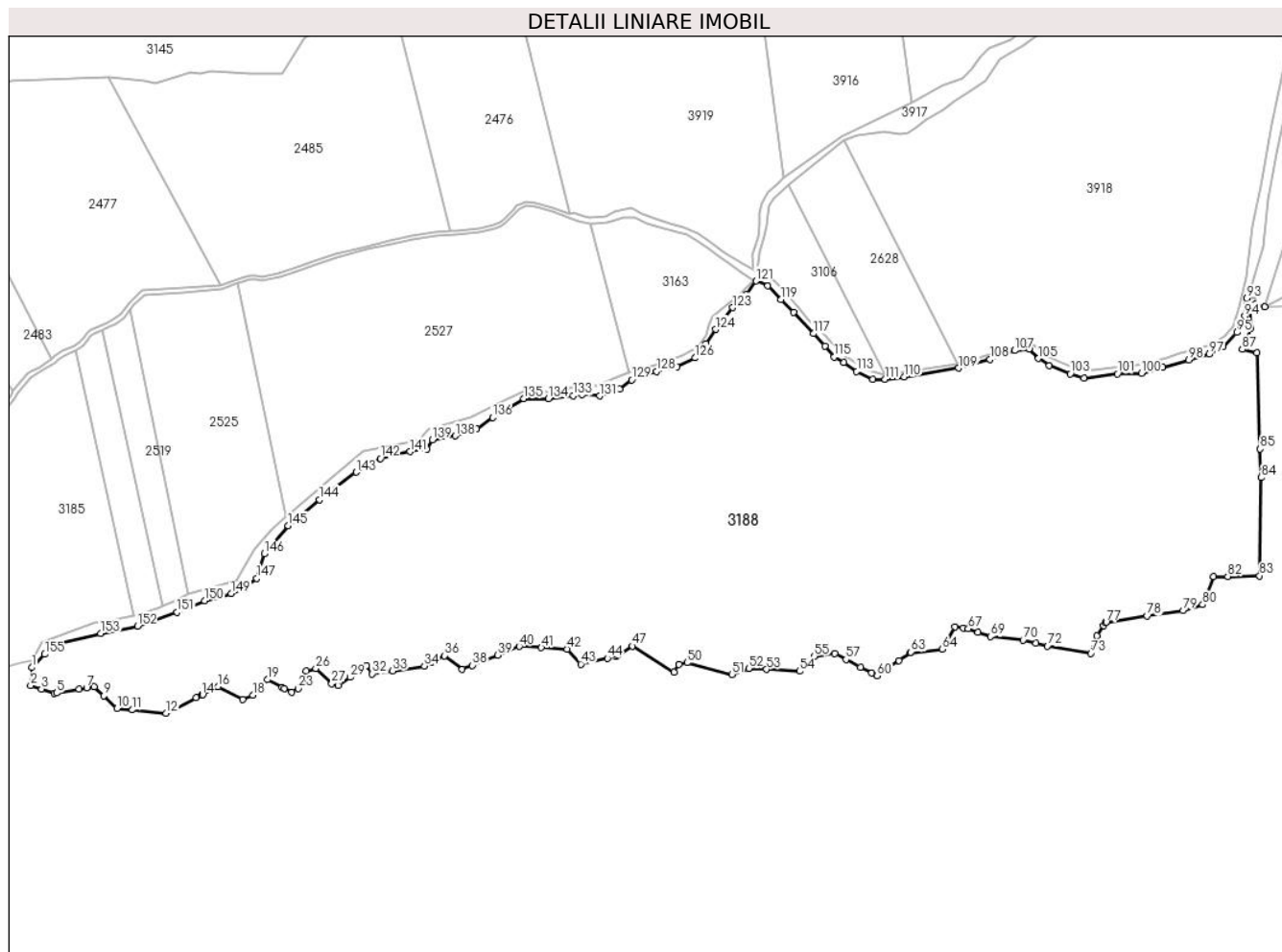
Inscrieri privind dezmembramintele dreptului de proprietate, drepturi reale de garanție și sarcini	Referințe
NU SUNT	

Anexa Nr. 1 La Partea I

Teren

Nr cadastral	Suprafața (mp)*	Observații / Referințe
	336.931	

* Suprafața este determinată în planul de proiecție Stereo 70.



Date referitoare la teren

Crt	Categorie folosință	Intravilan	Suprafața (mp)	Tarla	Parcelă	Nr. topo	Observații / Referințe
1	faneata	NU	336.931	-	-	-	

Lungime Segmente

1) Valorile lungimilor segmentelor sunt obținute din proiecție în plan.

Punct început	X / Y	Punct sfârșit	X / Y	Lungime segment	Punct început	X / Y	Punct sfârșit	X / Y	Lungime segment	Punct început	X / Y	Punct sfârșit	X / Y	Lungime segment
1	511.198,037 412.511,025	2	511.196,891 412.491,677	19.38 2	2	511.196,891 412.491,677	3	511.208,606 412.487,704	12.37	3	511.208,606 412.487,704	4	511.222,831 412.482,879	15.02 1
4	511.222,831 412.482,879	5	511.225,317 412.483,293	2.52	5	511.225,317 412.483,293	6	511.249,851 412.487,374	24.87 1	6	511.249,851 412.487,374	7	511.258,22 412.488,766	8.484
7	511.258,22 412.488,766	8	511.266,52 412.490,147	8.414	8	511.266,52 412.490,147	9	511.277,102 412.480,067	14.61 5	9	511.277,102 412.480,067	10	511.291,476 412.466,373	19.85 3
10	511.291,476 412.466,373	11	511.308,478 412.464,713	17.08 3	11	511.308,478 412.464,713	12	511.345,562 412.461,092	37.26	12	511.345,562 412.461,092	13	511.378,531 412.477,868	36.99 2
13	511.378,531 412.477,868	14	511.384,478 412.480,894	6.673	14	511.384,478 412.480,894	15	511.385,715 412.481,523	1.388	15	511.385,715 412.481,523	16	511.402,617 412.490,123	18.96 4
16	511.402,617 412.490,123	17	511.429,165 412.476,108	30.02	17	511.429,165 412.476,108	18	511.440,708 412.480,729	12.43 4	18	511.440,708 412.480,729	19	511.456,538 412.497,89	23.34 7

Punct început	X / Y	Punct sfârșit	X / Y	Lungime segment	Punct început	X / Y	Punct sfârșit	X / Y	Lungime segment	Punct început	X / Y	Punct sfârșit	X / Y	Lungime segment
19	511.456,538 412.497,89	20	511.472,698 412.489,639	18.145	20	511.472,698 412.489,639	21	511.475,21 412.488,357	2.82	21	511.475,21 412.488,357	22	511.483,208 412.484,273	8.98
22	511.483,208 412.484,273	23	511.490,177 412.487,989	7.898	23	511.490,177 412.487,989	24	511.494,099 412.496,565	9.43	24	511.494,099 412.496,565	25	511.499,082 412.507,46	11.98
25	511.499,082 412.507,46	26	511.509,635 412.510,101	10.878	26	511.509,635 412.510,101	27	511.527,114 412.493,6	24.037	27	511.527,114 412.493,6	28	511.534,37 412.491,289	7.615
28	511.534,37 412.491,289	29	511.547,338 412.500,531	15.924	29	511.547,338 412.500,531	30	511.556,136 412.506,8	10.803	30	511.556,136 412.506,8	31	511.565,005 412.513,121	10.891
31	511.565,005 412.513,121	32	511.571,325 412.504,252	10.89	32	511.571,325 412.504,252	33	511.593,898 412.507,626	22.824	33	511.593,898 412.507,626	34	511.628,701 412.512,828	35.19
34	511.628,701 412.512,828	35	511.636,051 412.516,616	8.269	35	511.636,051 412.516,616	36	511.650,622 412.524,127	16.393	36	511.650,622 412.524,127	37	511.670,207 412.509,139	24.662
37	511.670,207 412.509,139	38	511.681,305 412.513,578	11.953	38	511.681,305 412.513,578	39	511.709,326 412.524,787	30.18	39	511.709,326 412.524,787	40	511.732,868 412.534,203	25.355
40	511.732,868 412.534,203	41	511.756,963 412.532,906	24.13	41	511.756,963 412.532,906	42	511.785,178 412.531,387	28.256	42	511.785,178 412.531,387	43	511.800,349 412.514,886	22.415
43	511.800,349 412.514,886	44	511.829,486 412.521,421	29.861	44	511.829,486 412.521,421	45	511.838,605 412.523,466	9.345	45	511.838,605 412.523,466	46	511.840,562 412.524,655	2.29
46	511.840,562 412.524,655	47	511.857,074 412.534,687	19.321	47	511.857,074 412.534,687	48	511.902,585 412.506,305	53.636	48	511.902,585 412.506,305	49	511.907,615 412.514,37	9.505
49	511.907,615 412.514,37	50	511.916,909 412.516,358	9.504	50	511.916,909 412.516,358	51	511.965,906 412.503,665	50.614	51	511.965,906 412.503,665	52	511.984,374 412.510,266	19.612
52	511.984,374 412.510,266	53	512.003,957 412.509,177	19.613	53	512.003,957 412.509,177	54	512.040,157 412.507,165	36.256	54	512.040,157 412.507,165	55	512.056,269 412.523,466	22.92
55	512.056,269 412.523,466	56	512.079,024 412.526,227	22.922	56	512.079,024 412.526,227	57	512.091,071 412.519,935	13.591	57	512.091,071 412.519,935	58	512.107,058 412.511,586	18.036
58	512.107,058 412.511,586	59	512.119,328 412.505,178	13.843	59	512.119,328 412.505,178	60	512.125,36 412.502,027	6.805	60	512.125,36 412.502,027	61	512.149,271 412.518,846	29.234
61	512.149,271 412.518,846	62	512.161,461 412.527,42	14.903	62	512.161,461 412.527,42	63	512.162,494 412.528,147	1.263	63	512.162,494 412.528,147	64	512.196,762 412.531,387	34.421
64	512.196,762 412.531,387	65	512.210,778 412.555,974	28.301	65	512.210,778 412.555,974	66	512.219,679 412.554,557	9.013	66	512.219,679 412.554,557	67	512.225,289 412.553,664	5.681
67	512.225,289 412.553,664	68	512.236,079 412.549,87	11.438	68	512.236,079 412.549,87	69	512.249,694 412.545,083	14.432	69	512.249,694 412.545,083	70	512.285,312 412.541,123	35.837
70	512.285,312 412.541,123	71	512.299,67 412.537,575	14.79	71	512.299,67 412.537,575	72	512.312,025 412.534,522	12.727	72	512.312,025 412.534,522	73	512.359,845 412.526,602	48.471
73	512.359,845 412.526,602	74	512.366,441 412.546,073	20.558	74	512.366,441 412.546,073	75	512.373,453 412.557,099	13.067	75	512.373,453 412.557,099	76	512.375,675 412.560,594	4.142
76	512.375,675 412.560,594	77	512.376,721 412.560,752	1.058	77	512.376,721 412.560,752	78	512.421,517 412.567,525	45.305	78	512.421,517 412.567,525	79	512.460,762 412.573,465	39.692
79	512.460,762 412.573,465	80	512.482,199 412.580,065	22.43	80	512.482,199 412.580,065	81	512.494,071 412.610,757	32.908	81	512.494,071 412.610,757	82	512.509,92 412.611,015	15.851
82	512.509,92 412.611,015	83	512.544,765 412.611,58	34.85	83	512.544,765 412.611,58	84	512.546,509 412.719,335	107.769	84	512.546,509 412.719,335	85	512.545,452 412.750,533	31.216
85	512.545,452 412.750,533	86	512.541,892 412.855,634	105.161	86	512.541,892 412.855,634	87	512.525,732 412.859,594	16.638	87	512.525,732 412.859,594	88	512.534,966 412.883,356	25.493
88	512.534,966 412.883,356	89	512.534,636 412.902,167	18.814	89	512.534,636 412.902,167	90	512.550,47 412.906,06	16.306	90	512.550,47 412.906,06	91	512.540,63 412.909,827	10.536
91	512.540,63 412.909,827	92	512.531,484 412.908,899	9.193	92	512.531,484 412.908,899	93	512.530,796 412.915,678	6.814	93	512.530,796 412.915,678	94	512.528,585 412.896,235	19.568
94	512.528,585 412.896,235	95	512.519,693 412.878,164	20.14	95	512.519,693 412.878,164	96	512.504,777 412.862,675	21.503	96	512.504,777 412.862,675	97	512.489,575 412.854,357	17.329
97	512.489,575 412.854,357	98	512.466,915 412.848,046	23.522	98	512.466,915 412.848,046	99	512.438,231 412.839,728	29.866	99	512.438,231 412.839,728	100	512.414,997 412.833,417	24.076
100	512.414,997 412.833,417	101	512.388,895 412.832,844	26.108	101	512.388,895 412.832,844	102	512.352,036 412.828,398	37.126	102	512.352,036 412.828,398	103	512.337,265 412.833,028	15.48
103	512.337,265 412.833,028	104	512.314,173 412.841,879	24.73	104	512.314,173 412.841,879	105	512.302,269 412.849,767	14.28	105	512.302,269 412.849,767	106	512.291,943 412.860,237	14.705
106	512.291,943 412.860,237	107	512.276,31 412.858,372	15.744	107	512.276,31 412.858,372	108	512.249,061 412.848,62	28.941	108	512.249,061 412.848,62	109	512.214,64 412.839,154	35.699
109	512.214,64 412.839,154	110	512.154,978 412.829,688	60.408	110	512.154,978 412.829,688	111	512.134,038 412.826,963	21.117	111	512.134,038 412.826,963	112	512.120,79 412.827,071	13.248
112	512.120,79 412.827,071	113	512.102,863 412.835,533	19.824	113	512.102,863 412.835,533	114	512.088,951 412.845,285	16.99	114	512.088,951 412.845,285	115	512.078,195 412.851,452	12.399
115	512.078,195 412.851,452	116	512.068,299 412.863,356	15.48	116	512.068,299 412.863,356	117	512.055,247 412.876,981	18.868	117	512.055,247 412.876,981	118	512.033,878 412.900,215	31.567

Punct început	X / Y	Punct sfârșit	X / Y	Lungime segment	Punct început	X / Y	Punct sfârșit	X / Y	Lungime segment	Punct început	X / Y	Punct sfârșit	X / Y	Lungime segment
118	512.033,878 412.900,215	119	512.019,823 412.914,27	19.877	119	512.019,823 412.914,27	120	512.005,194 412.929,186	20.892	120	512.005,194 412.929,186	121	511.992,286 412.934,635	14.011
121	511.992,286 412.934,635	122	511.981,386 412.919,433	18.706	122	511.981,386 412.919,433	123	511.967,045 412.905,378	20.08	123	511.967,045 412.905,378	124	511.948,113 412.881,57	30.418
124	511.948,113 412.881,57	125	511.937,787 412.865,794	18.855	125	511.937,787 412.865,794	126	511.925,453 412.850,305	19.8	126	511.925,453 412.850,305	127	511.905,661 412.840,552	22.065
127	511.905,661 412.840,552	128	511.883,288 412.835,676	22.898	128	511.883,288 412.835,676	129	511.856,038 412.826,21	28.847	129	511.856,038 412.826,21	130	511.842,557 412.816,458	16.638
130	511.842,557 412.816,458	131	511.821,044 412.808,713	22.865	131	511.821,044 412.808,713	132	511.801,826 412.810,434	19.295	132	511.801,826 412.810,434	133	511.792,073 412.809,0	9.858
133	511.792,073 412.809,0	134	511.764,823 412.805,558	27.467	134	511.764,823 412.805,558	135	511.737,86 412.805,845	26.965	135	511.737,86 412.805,845	136	511.703,727 412.784,906	40.044
136	511.703,727 412.784,906	137	511.685,656 412.772,572	21.879	137	511.685,656 412.772,572	138	511.662,709 412.764,827	24.219	138	511.662,709 412.764,827	139	511.637,467 412.760,811	25.559
139	511.637,467 412.760,811	140	511.631,73 412.750,772	11.563	140	511.631,73 412.750,772	141	511.612,799 412.747,617	19.192	141	511.612,799 412.747,617	142	511.580,673 412.740,159	32.98
142	511.580,673 412.740,159	143	511.553,997 412.725,243	30.563	143	511.553,997 412.725,243	144	511.513,553 412.695,125	50.426	144	511.513,553 412.695,125	145	511.479,419 412.666,441	44.586
145	511.479,419 412.666,441	146	511.453,03 412.635,75	40.476	146	511.453,03 412.635,75	147	511.444,998 412.608,787	28.134	147	511.444,998 412.608,787	148	511.432,377 412.598,174	16.49
148	511.432,377 412.598,174	149	511.416,601 412.592,15	16.887	149	511.416,601 412.592,15	150	511.387,631 412.584,406	29.987	150	511.387,631 412.584,406	151	511.357,512 412.571,785	32.656
151	511.357,512 412.571,785	152	511.313,913 412.556,582	46.174	152	511.313,913 412.556,582	153	511.273,469 412.548,551	41.234	153	511.273,469 412.548,551	154	511.228,148 412.537,077	46.751
154	511.228,148 412.537,077	155	511.212,372 412.525,604	19.507	155	511.212,372 412.525,604	1	511.198,037 412.511,025	20.446					

** Lungimile segmentelor sunt determinate în planul de proiecție Stereo 70 și sunt rotunjite la 1 milimetru.

*** Distanța dintre puncte este formată din segmente cumulate ce sunt mai mici decât valoarea 1 milimetru.

**DATE DESPRE IMOBILUL NR. 3189**

Oficiul de Cadastru și Publicitate Imobiliară ARGES
Biroul de Cadastru și Publicitate Imobiliară Campulung

A. Partea I. Descrierea imobilului

TEREN Extravilan

Adresa: Jud. Arges, PCT. HOBAIA -SĂRATA

Nr. Crt	Nr cadastral Nr. topografic	Suprafața* (mp)	Observații / Referințe
A1	80162	10.000	Sector cadastral:33 Teren neimprejmuit;

B. Partea II. Proprietari și acte

Inscrieri privitoare la dreptul de proprietate și alte drepturi reale	Referințe
10559 / 01/07/2011	
Act Notarial nr. 422, din 30/06/2011 emis de BNP TULUCA FILOFTEIA;	
B2	A1
Intabulare, drept de PROPRIETATE, dobândit prin Conventie, cota actuala 1/1, cota initiala 1/1	
1) ANASTASE-RUȘANU DANA-MARIA, Lipsă CNP.	

C. Partea III. SARCINI .

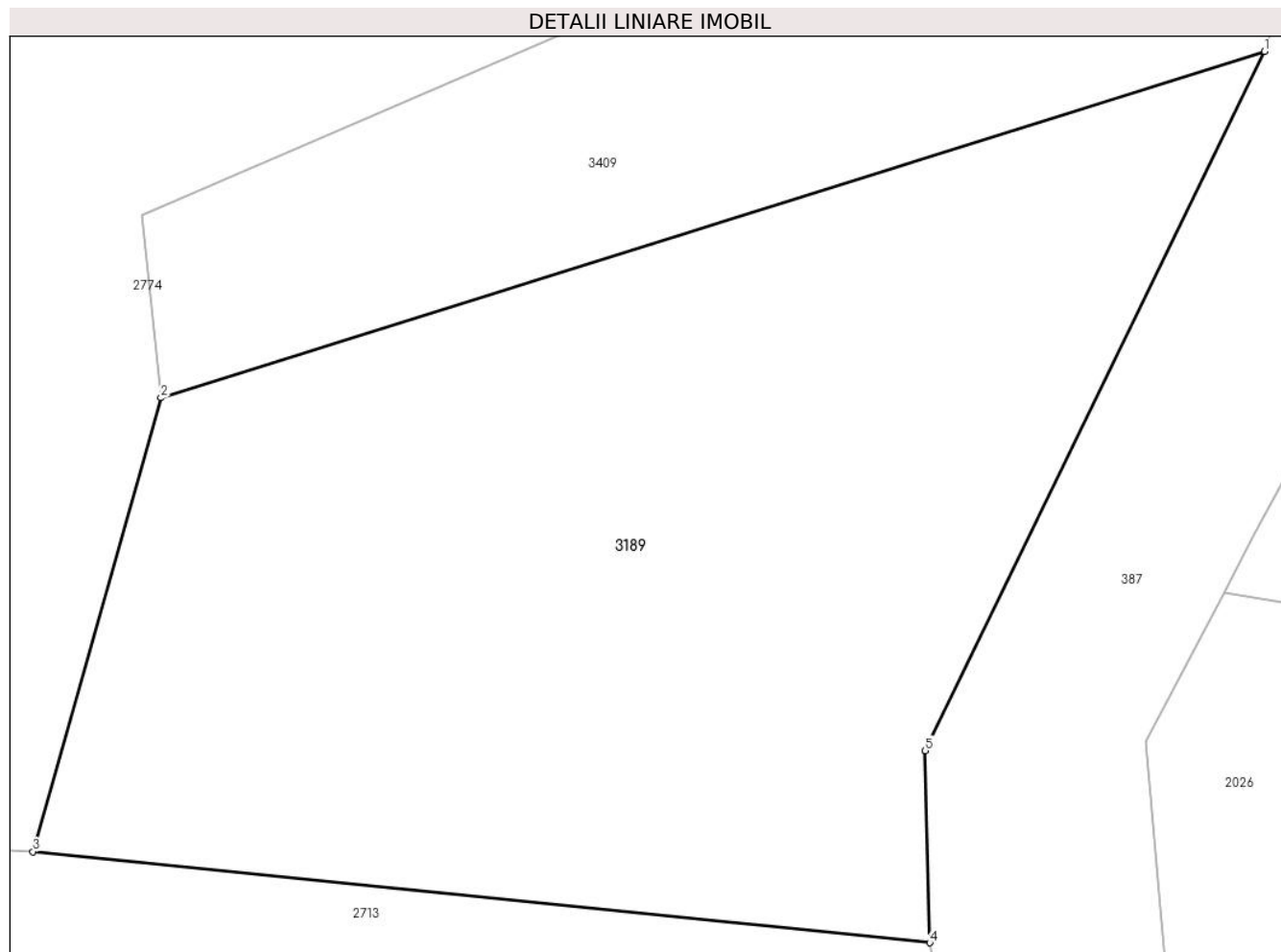
Inscrieri privind dezmembramintele dreptului de proprietate, drepturi reale de garanție și sarcini	Referințe
NU SUNT	

Anexa Nr. 1 La Partea I

Teren

Nr cadastral	Suprafața (mp)*	Observații / Referințe
80162	10.000	

* Suprafața este determinată în planul de proiecție Stereo 70.



Date referitoare la teren

Crt	Categorie folosință	Intravilan	Suprafața (mp)	Tarla	Parcelă	Nr. topo	Observații / Referințe
1	faneata	NU	10.000	-	-	-	TARLA 2, PARCELA 89

Lungime Segmente

1) Valorile lungimilor segmentelor sunt obținute din proiecție în plan.

Punct început	X / Y	Punct sfârșit	X / Y	Lungime segment (** (m)
1	510.165,779 412.848,903	2	510.024,303 412.804,532	148.271
2	510.024,303 412.804,532	3	510.007,913 412.746,412	60.387
3	510.007,913 412.746,412	4	510.122,882 412.734,742	115.56
4	510.122,882 412.734,742	5	510.122,312 412.759,351	24.616
5	510.122,312 412.759,351	1	510.165,779 412.848,903	99.544

**** Lungimile segmentelor sunt determinate în planul de proiecție Stereo 70 și sunt rotunjite la 1 milimetru.**

***** Distanța dintre puncte este formată din segmente cumulate ce sunt mai mici decât valoarea 1 milimetru.**

**DATE DESPRE IMOBILUL NR. 3190**

Oficiul de Cadastru și Publicitate Imobiliară ARGES
Biroul de Cadastru și Publicitate Imobiliară Campulung

A. Partea I. Descrierea imobilului

TEREN Extravilan

Adresa: Jud. Arges

Nr. Crt	Nr cadastral Nr. topografic	Suprafața* (mp)	Observații / Referințe
A1		122.079	Sector cadastral:36 Teren neimprejmut;

B. Partea II. Proprietari și acte

Inscrieri privitoare la dreptul de proprietate și alte drepturi reale		Referințe
/		
Act Administrativ nr. 4926, din 11/11/2024 emis de PRIMĂRIA COMUNEI MIOARELE;		
B1	Inscrierea posesiei, drept de PROPRIETATE, dobandit prin Lege, cota actuala 1/1, cota initiala 1/1 1) NEIDENTIFICAT NEIDENTIFICAT	A1
Act Normativ nr. 7, din 13/03/1996 emis de PARLAMENTUL ROMÂNIEI (art.13);		
B2	Se notează mențiunea de proprietar neidentificat	A1

C. Partea III. SARCINI .

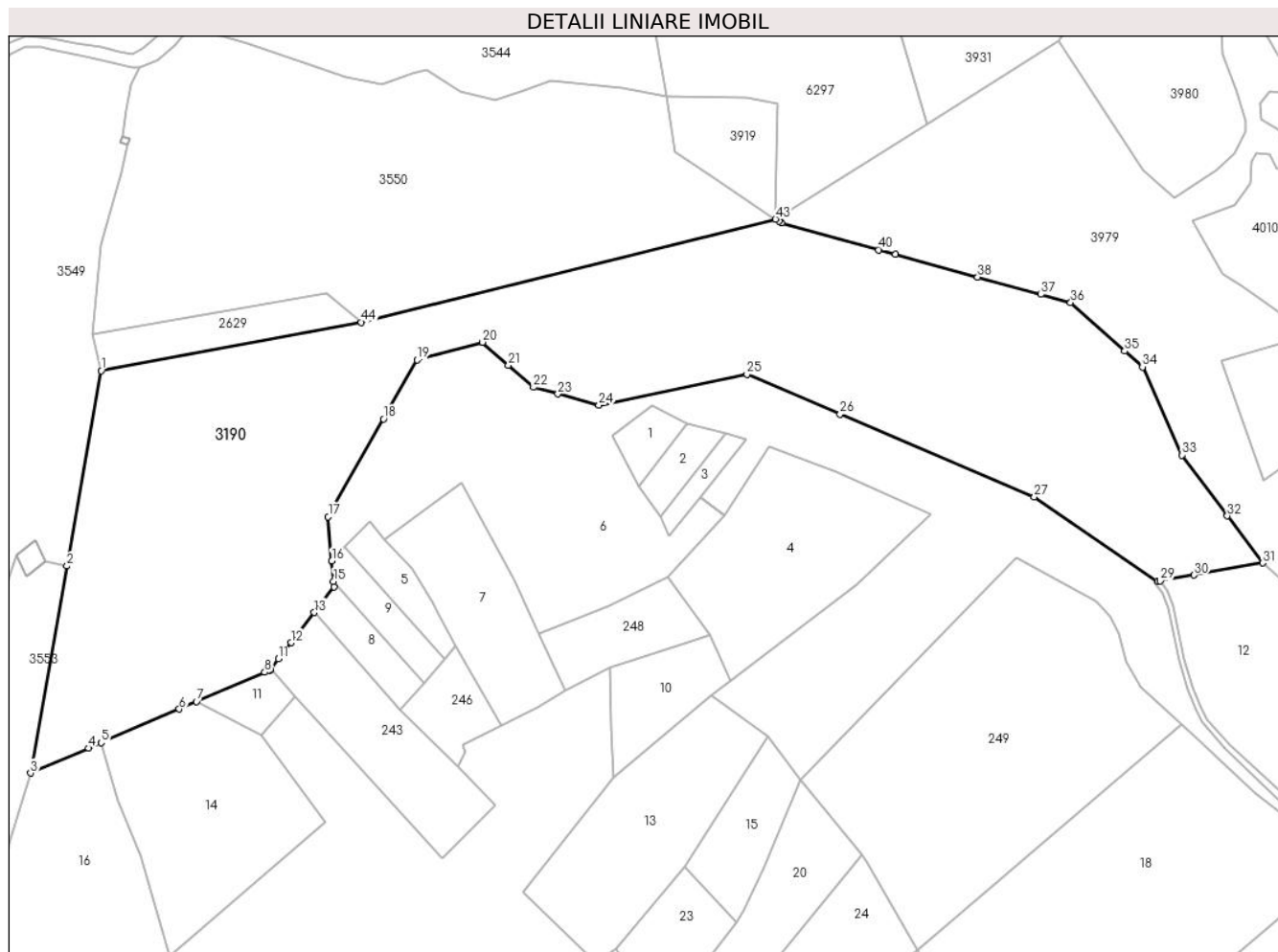
Inscrieri privind dezmembramintele dreptului de proprietate, drepturi reale de garanție și sarcini	Referințe
NU SUNT	

Anexa Nr. 1 La Partea I

Teren

Nr cadastral	Suprafața (mp)*	Observații / Referințe
	122.079	

* Suprafața este determinată în planul de proiecție Stereo 70.



Date referitoare la teren

Crt	Categorie folosință	Intravilan	Suprafața (mp)	Tarla	Parcelă	Nr. topo	Observații / Referințe
1	faneata	NU	122.079	-	-	-	

Lungime Segmente

1) Valorile lungimilor segmentelor sunt obținute din proiecție în plan.

Punct început	X / Y	Punct sfârșit	X / Y	Lungime segment	Punct început	X / Y	Punct sfârșit	X / Y	Lungime segment	Punct început	X / Y	Punct sfârșit	X / Y	Lungime segment
1	512.670,316 413.419,851	2	512.645,016 413.275,915	146.143	2	512.645,016 413.275,915	3	512.618,159 413.123,119	155.138	3	512.618,159 413.123,119	4	512.660,97 413.141,56	46.614
4	512.660,97 413.141,56	5	512.670,288 413.145,574	10.146	5	512.670,288 413.145,574	6	512.727,852 413.170,371	62.678	6	512.727,852 413.170,371	7	512.740,476 413.175,809	13.745
7	512.740,476 413.175,809	8	512.790,882 413.197,523	54.884	8	512.790,882 413.197,523	9	512.794,734 413.199,182	4.194	9	512.794,734 413.199,182	10	512.795,421 413.200,072	1.124
10	512.795,421 413.200,072	11	512.801,092 413.207,415	9.278	11	512.801,092 413.207,415	12	512.810,308 413.219,347	15.077	12	512.810,308 413.219,347	13	512.827,492 413.241,596	28.112
13	512.827,492 413.241,596	14	512.842,073 413.260,475	23.854	14	512.842,073 413.260,475	15	512.841,728 413.264,55	4.09	15	512.841,728 413.264,55	16	512.840,46 413.279,566	15.069
16	512.840,46 413.279,566	17	512.837,698 413.312,257	32.807	17	512.837,698 413.312,257	18	512.878,591 413.384,291	82.832	18	512.878,591 413.384,291	19	512.903,319 413.427,852	50.09

Punct început	X / Y	Punct sfârșit	X / Y	Lungime segment	Punct început	X / Y	Punct sfârșit	X / Y	Lungime segment	Punct început	X / Y	Punct sfârșit	X / Y	Lungime segment
19	512.903,319 413.427,852	20	512.951,69 413.440,868	50.09 2	20	512.951,69 413.440,868	21	512.970,771 413.424,023	25.45 3	21	512.970,771 413.424,023	22	512.989,242 413.407,718	24.63 8
22	512.989,242 413.407,718	23	513.007,202 413.402,817	18.61 7	23	513.007,202 413.402,817	24	513.037,566 413.394,532	31.47 4	24	513.037,566 413.394,532	25	513.146,767 413.417,286	111.5 46
25	513.146,767 413.417,286	26	513.215,486 413.387,938	74.72 4	26	513.215,486 413.387,938	27	513.358,878 413.326,703	155.9 2	27	513.358,878 413.326,703	28	513.449,902 413.264,572	110.2 07
28	513.449,902 413.264,572	29	513.451,817 413.264,905	1.944	29	513.451,817 413.264,905	30	513.476,876 413.269,266	25.43 6	30	513.476,876 413.269,266	31	513.527,397 413.278,056	51.28
31	513.527,397 413.278,056	32	513.501,266 413.312,864	43.52 5	32	513.501,266 413.312,864	33	513.467,64 413.357,655	56.00 8	33	513.467,64 413.357,655	34	513.438,62 413.422,635	71.16 6
34	513.438,62 413.422,635	35	513.425,53 413.434,374	17.58 3	35	513.425,53 413.434,374	36	513.385,638 413.470,147	53.58 2	36	513.385,638 413.470,147	37	513.363,73 413.476,164	22.71 9
37	513.363,73 413.476,164	38	513.317,014 413.488,995	48.44 6	38	513.317,014 413.488,995	39	513.256,202 413.505,698	63.06 4	39	513.256,202 413.505,698	40	513.244,104 413.509,021	12.54 6
40	513.244,104 413.509,021	41	513.172,363 413.528,725	74.39 8	41	513.172,363 413.528,725	42	513.170,32 413.530,09	2.457	42	513.170,32 413.530,09	43	513.167,806 413.531,77	3.024
43	513.167,806 413.531,77	44	512.862,164 413.455,638	314.9 81	44	512.862,164 413.455,638	1	512.670,316 413.419,851	195.1 57					

** Lungimile segmentelor sunt determinate în planul de proiecție Stereo 70 și sunt rotunjite la 1 milimetru.

*** Distanța dintre puncte este formată din segmente cumulate ce sunt mai mici decât valoarea 1 milimetru.

**DATE DESPRE IMOBILUL NR. 3191**

Oficiul de Cadastru și Publicitate Imobiliară ARGES
Biroul de Cadastru și Publicitate Imobiliară Campulung

A. Partea I. Descrierea imobilului

TEREN Extravilan

Adresa: Jud. Arges

Nr. Crt	Nr cadastral Nr. topografic	Suprafața* (mp)	Observații / Referințe
A1		33.666	Sector cadastral:32 Teren neimprejmit;

B. Partea II. Proprietari și acte

Inscrieri privitoare la dreptul de proprietate și alte drepturi reale		Referințe
/		
Act Administrativ nr. 4926, din 11/11/2024 emis de PRIMĂRIA COMUNEI MIOARELE;		
B1	Inscrierea posesiei, drept de PROPRIETATE, dobandit prin Lege, cota actuala 1/1, cota initiala 1/1 1) NEIDENTIFICAT NEIDENTIFICAT	A1
Act Normativ nr. 7, din 13/03/1996 emis de PARLAMENTUL ROMÂNIEI (art.13);		
B2	Se notează mențiunea de proprietar neidentificat	A1

C. Partea III. SARCINI .

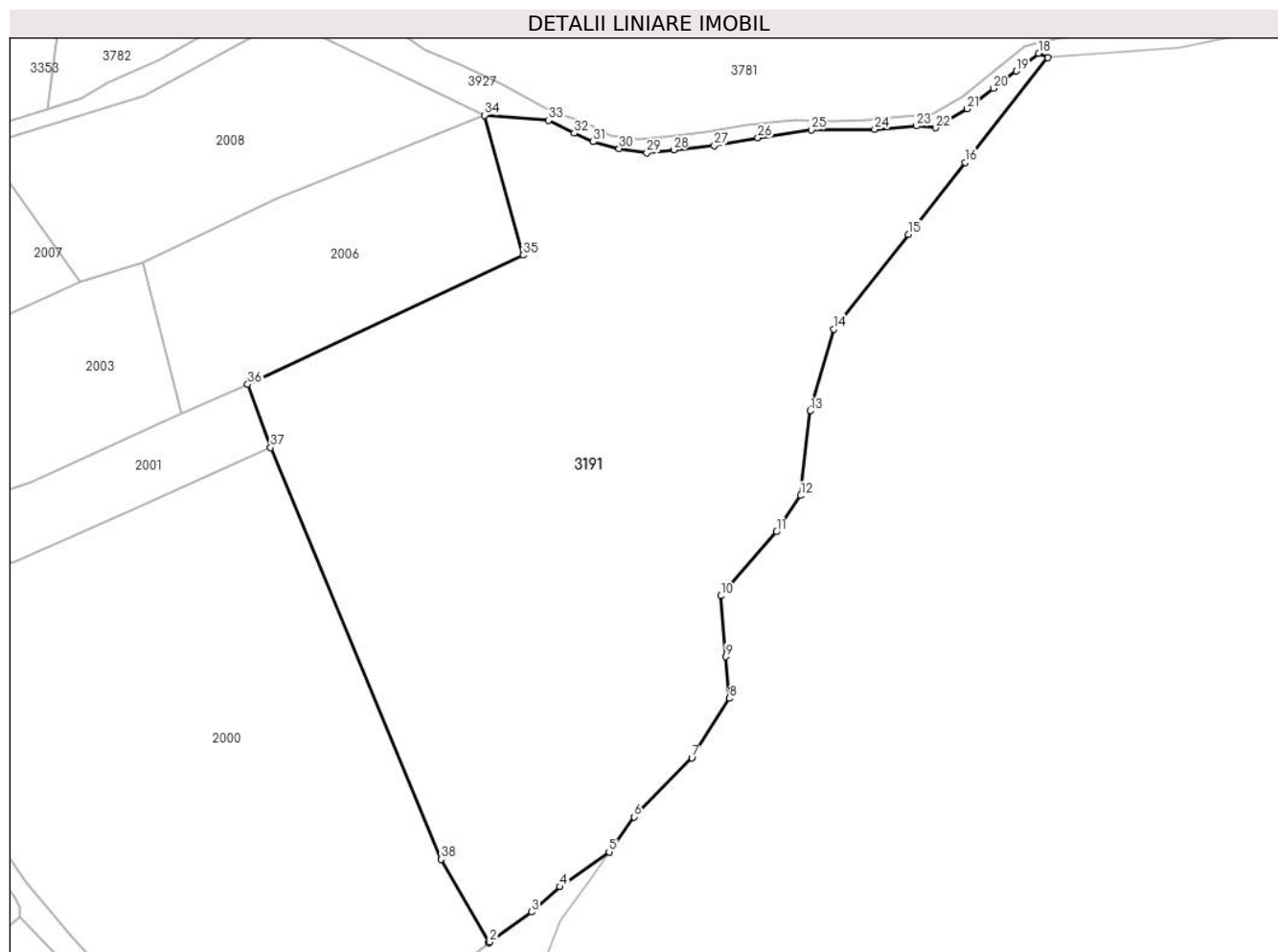
Inscrieri privind dezmembramintele dreptului de proprietate, drepturi reale de garanție și sarcini	Referințe
NU SUNT	

Anexa Nr. 1 La Partea I

Teren

Nr cadastral	Suprafața (mp)*	Observații / Referințe
	33.666	

* Suprafața este determinată în planul de proiecție Stereo 70.



Date referitoare la teren

Crt	Categorie folosință	Intra vilan	Suprafața (mp)	Tarla	Parcelă	Nr. topo	Observații / Referințe
1	faneata	NU	33.666	-	-	-	

Lungime Segmente

1) Valorile lungimilor segmentelor sunt obținute din proiecție în plan.

Punct început	X / Y	Punct sfârșit	X / Y	Lungime segment (** (m)
1	508.595,665 412.796,647	2	508.595,962 412.796,881	0.378
3	508.609,858 412.806,825	4	508.619,291 412.815,239	12.64
5	508.635,536 412.826,745	6	508.643,82 412.838,39	14.291
7	508.662,968 412.857,894	8	508.675,417 412.877,67	23.368
9	508.674,252 412.891,427	10	508.672,542 412.911,615	20.26

Punct început	X / Y	Punct sfârșit	X / Y	Lungime segment (** (m)
2	508.595,962 412.796,881	3	508.609,858 412.806,825	17.087
4	508.619,291 412.815,239	5	508.635,536 412.826,745	19.907
6	508.643,82 412.838,39	7	508.662,968 412.857,894	27.332
8	508.675,417 412.877,67	9	508.674,252 412.891,427	13.806
10	508.672,542 412.911,615	11	508.691,007 412.932,829	28.125

Punct început	X / Y	Punct sfârșit	X / Y	Lungime segment (** (m)
11	508.691,007 412.932,829	12	508.699,102 412.944,834	14.479
13	508.702,217 412.972,881	14	508.710,022 412.999,999	28.219
15	508.734,764 413.031,362	16	508.753,577 413.055,207	30.373
17	508.780,935 413.089,885	18	508.777,992 413.091,399	3.31
19	508.770,584 413.085,472	20	508.762,964 413.079,757	9.525
21	508.754,286 413.072,984	22	508.743,797 413.066,676	12.24
23	508.737,448 413.067,311	24	508.723,636 413.066,2	13.857
25	508.702,681 413.066,041	26	508.684,901 413.063,342	17.984
27	508.670,455 413.060,802	28	508.656,961 413.059,373	13.569
29	508.648,071 413.058,421	30	508.638,864 413.059,85	9.317
31	508.630,291 413.062,072	32	508.623,941 413.064,93	6.964
33	508.615,527 413.069,216	34	508.594,23 413.070,834	21.358
35	508.607,095 413.024,494	36	508.515,725 412.981,678	100.904
37	508.523,286 412.960,772	38	508.579,899 412.824,29	147.758

Punct început	X / Y	Punct sfârșit	X / Y	Lungime segment (** (m)
12	508.699,102 412.944,834	13	508.702,217 412.972,881	28.219
14	508.710,022 412.999,999	15	508.734,764 413.031,362	39.948
16	508.753,577 413.055,207	17	508.780,935 413.089,885	44.17
18	508.777,992 413.091,399	19	508.770,584 413.085,472	9.487
20	508.762,964 413.079,757	21	508.754,286 413.072,984	11.008
22	508.743,797 413.066,676	23	508.737,448 413.067,311	6.381
24	508.723,636 413.066,2	25	508.702,681 413.066,041	20.956
26	508.684,901 413.063,342	27	508.670,455 413.060,802	14.668
28	508.656,961 413.059,373	29	508.648,071 413.058,421	8.941
30	508.638,864 413.059,85	31	508.630,291 413.062,072	8.856
32	508.623,941 413.064,93	33	508.615,527 413.069,216	9.443
34	508.594,23 413.070,834	35	508.607,095 413.024,494	48.093
36	508.515,725 412.981,678	37	508.523,286 412.960,772	22.231
38	508.579,899 412.824,29	1	508.595,665 412.796,647	31.823

** Lungimile segmentelor sunt determinate în planul de proiecție Stereo 70 și sunt rotunjite la 1 milimetru.

*** Distanța dintre puncte este formată din segmente cumulate ce sunt mai mici decât valoarea 1 milimetru.

**DATE DESPRE IMOBILUL NR. 3192**

Oficiul de Cadastru și Publicitate Imobiliară ARGES
Biroul de Cadastru și Publicitate Imobiliară Campulung

A. Partea I. Descrierea imobilului

TEREN Extravilan

Nr. CF vechi:171
Nr. cadastral vechi:308

Adresa: Jud. Arges, punct Mandau

Nr. Crt	Nr cadastral Nr. topografic	Suprafața* (mp)	Observații / Referințe
A1	81252	1.378	Sector cadastral:29 Teren neimprejmuit;

B. Partea II. Proprietari și acte

Inscrieri privitoare la dreptul de proprietate și alte drepturi reale		Referințe
5351 / 28/12/2004		
Act Notarial nr. 2627, din 15/12/2004 emis de BNP ZIPISI CORNELIA;		
B1	Intabulare, drept de PROPRIETATE, dobandit prin Conventie, cota actuala 1/1, cota initiala 1/1 1) ANGHELINA NICOLETA, Lipsă CNP. 2) ANGHELINA CONSTANTIN, Lipsă CNP.; soti <i>OBSERVATII: provine prin dezmembrare din CF 165/Mioarele</i>	A1

C. Partea III. SARCINI .

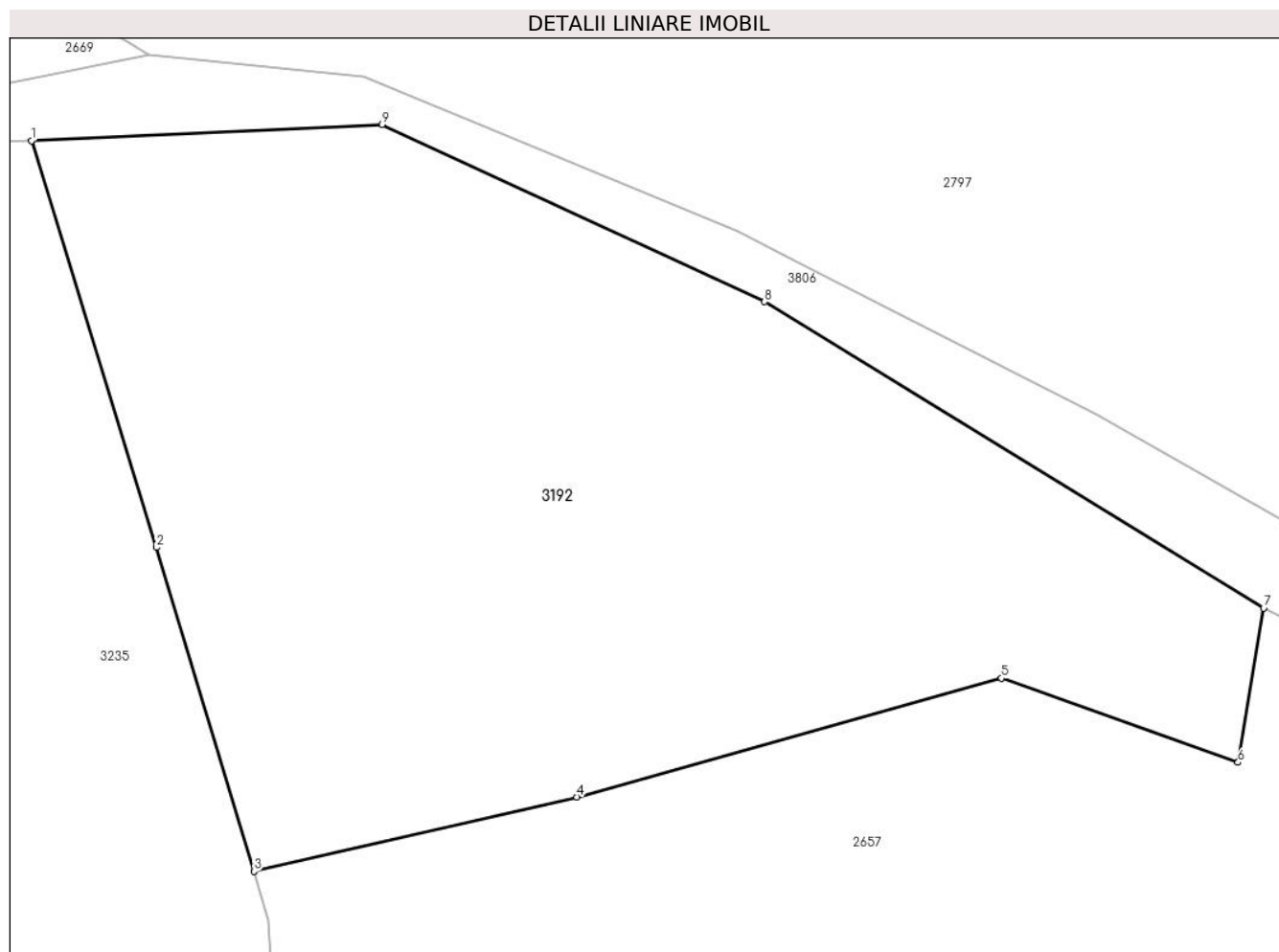
Inscrieri privind dezmembramintele dreptului de proprietate, drepturi reale de garanție și sarcini	Referințe
NU SUNT	

Anexa Nr. 1 La Partea I

Teren

Nr cadastral	Suprafața (mp)*	Observații / Referințe
81252	1.378	

* Suprafața este determinată în planul de proiecție Stereo 70.



Date referitoare la teren

Crt	Categorie folosință	Intra vilan	Suprafața (mp)	Tarla	Parcelă	Nr. topo	Observații / Referințe
1	faneata	NU	1.378	-	-	-	

Lungime Segmente

1) Valorile lungimilor segmentelor sunt obținute din proiecție în plan.

Punct început	X / Y	Punct sfârșit	X / Y	Lungime segment (** (m)
1	509.147,431 415.632,078	2	509.153,822 415.611,299	21.74
2	509.153,822 415.611,299	3	509.158,798 415.594,751	17.28
3	509.158,798 415.594,751	4	509.175,317 415.598,548	16.95
4	509.175,317 415.598,548	5	509.197,019 415.604,621	22.536
5	509.197,019 415.604,621	6	509.209,116 415.600,323	12.838

Punct început	X / Y	Punct sfârșit	X / Y	Lungime segment (** (m)
6	509.209,116 415.600,323	7	509.210,428 415.608,196	7.982
7	509.210,428 415.608,196	8	509.184,908 415.623,851	29.939
8	509.184,908 415.623,851	9	509.165,348 415.632,9	21.552
9	509.165,348 415.632,9	1	509.147,431 415.632,078	17.936

** Lungimile segmentelor sunt determinate în planul de proiecție Stereo 70 și sunt rotunjite la 1 milimetru.

*** Distanța dintre puncte este formată din segmente cumulate ce sunt mai mici decât valoarea 1 milimetru.

**DATE DESPRE IMOBILUL NR. 3193**

Oficiul de Cadastru și Publicitate Imobiliară ARGES
Biroul de Cadastru și Publicitate Imobiliară Campulung

A. Partea I. Descrierea imobilului

TEREN Extravilan

Adresa: Jud. Arges, SAT MATAU, PCT. 'VĂI'

Nr. Crt	Nr cadastral Nr. topografic	Suprafața* (mp)	Observații / Referințe
A1	80929	3.562	Sector cadastral:30 Teren imprejmuit;

B. Partea II. Proprietari și acte

Inscrieri privitoare la dreptul de proprietate și alte drepturi reale		Referințe
4866 / 03/04/2018		
Act Notarial nr. 750, din 30/03/2018 emis de Simion Aurelia Maria;		
B2	Intabulare, drept de PROPRIETATE-bun comun, dobandit prin Conventie, cota actuala 1/1, cota initiala 1/1	A1
	1) ȘUCU NICOLAE	
	2) ȘUCU PETRONELA-VERONICA, soti	

C. Partea III. SARCINI .

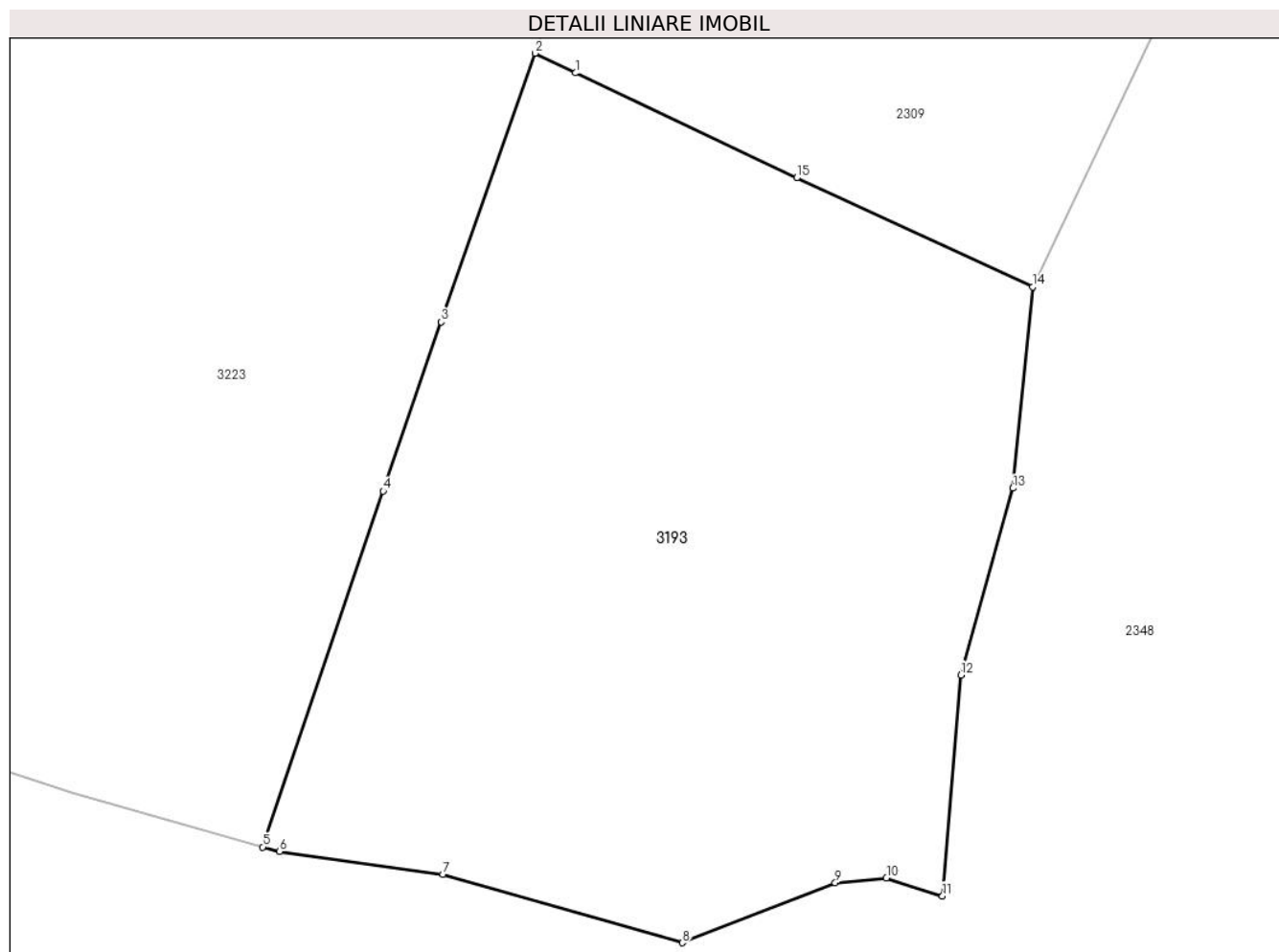
Inscrieri privind dezmembramintele dreptului de proprietate, drepturi reale de garanție și sarcini	Referințe
NU SUNT	

Anexa Nr. 1 La Partea I

Teren

Nr cadastral	Suprafața (mp)*	Observații / Referințe
80929	3.562	

* Suprafața este determinată în planul de proiecție Stereo 70.



Date referitoare la teren

Crt	Categorie folosință	Intra vilan	Suprafața (mp)	Tarla	Parcelă	Nr. topo	Observații / Referințe
1	faneata	NU	3.562	-	-	-	

Lungime Segmente

1) Valorile lungimilor segmentelor sunt obținute din proiecție în plan.

Punct început	X / Y	Punct sfârșit	X / Y	Lungime segment (** (m)
1	506.957,03 412.702,282	2	506.953,442 412.704,03	3.991
2	506.953,442 412.704,03	3	506.945,104 412.680,204	25.243
3	506.945,104 412.680,204	4	506.939,971 412.665,196	15.862
4	506.939,971 412.665,196	5	506.929,282 412.633,633	33.324
5	506.929,282 412.633,633	6	506.930,784 412.633,259	1.548

Punct început	X / Y	Punct sfârșit	X / Y	Lungime segment (** (m)
6	506.930,784 412.633,259	7	506.945,253 412.631,205	14.614
7	506.945,253 412.631,205	8	506.966,519 412.625,144	22.113
8	506.966,519 412.625,144	9	506.980,077 412.630,471	14.567
9	506.980,077 412.630,471	10	506.984,628 412.630,879	4.569
10	506.984,628 412.630,879	11	506.989,595 412.629,301	5.212
11	506.989,595 412.629,301	12	506.991,223 412.648,887	19.654
12	506.991,223 412.648,887	13	506.995,857 412.665,46	17.209
13	506.995,857 412.665,46	14	506.997,592 412.683,311	17.935
14	506.997,592 412.683,311	15	506.976,663 412.692,979	23.054
15	506.976,663 412.692,979	1	506.957,03 412.702,282	21.726

** Lungimile segmentelor sunt determinate în planul de proiecție Stereo 70 și sunt rotunjite la 1 milimetru.

*** Distanța dintre puncte este formată din segmente cumulate ce sunt mai mici decât valoarea 1 milimetru.

**DATE DESPRE IMOBILUL NR. 3194**

Oficiul de Cadastru și Publicitate Imobiliară ARGES
Biroul de Cadastru și Publicitate Imobiliară Campulung

A. Partea I. Descrierea imobilului

TEREN Extravilan

Adresa: Jud. Arges

Nr. Crt	Nr cadastral Nr. topografic	Suprafața* (mp)	Observații / Referințe
A1		30.540	Sector cadastral:30 Teren neimprejmut;

B. Partea II. Proprietari și acte

Inscrieri privitoare la dreptul de proprietate și alte drepturi reale		Referințe
/		
Act Administrativ nr. 4926, din 11/11/2024 emis de PRIMĂRIA COMUNEI MIOARELE;		
B1	Inscrierea posesiei, drept de PROPRIETATE, dobandit prin Lege, cota actuala 1/1, cota initiala 1/1 1) NEIDENTIFICAT NEIDENTIFICAT	A1
Act Normativ nr. 7, din 13/03/1996 emis de PARLAMENTUL ROMÂNIEI (art.13);		
B2	Se notează mențiunea de proprietar neidentificat	A1

C. Partea III. SARCINI .

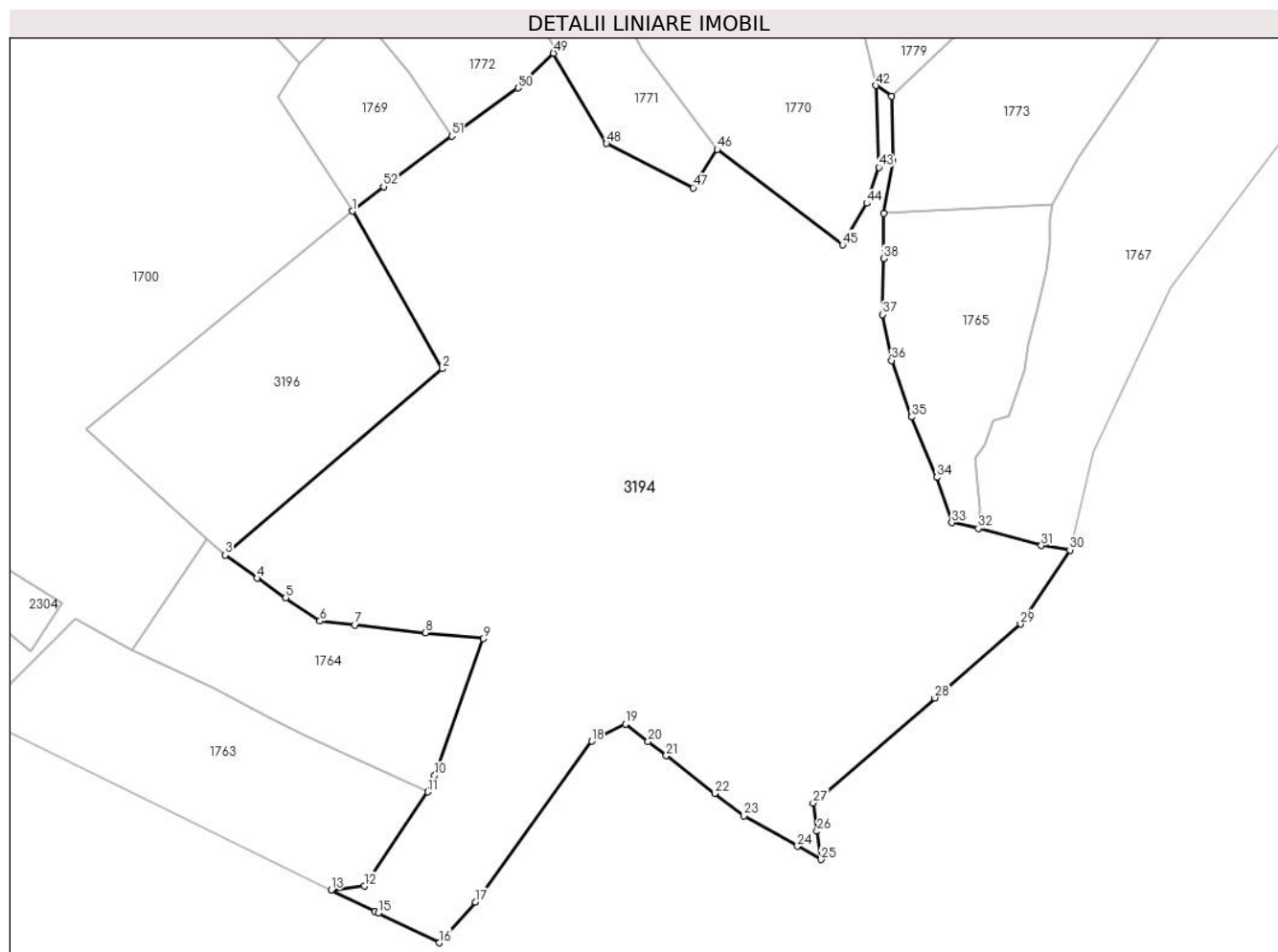
Inscrieri privind dezmembramintele dreptului de proprietate, drepturi reale de garanție și sarcini	Referințe
NU SUNT	

Anexa Nr. 1 La Partea I

Teren

Nr cadastral	Suprafața (mp)*	Observații / Referințe
	30.540	

* Suprafața este determinată în planul de proiecție Stereo 70.



Date referitoare la teren

Crt	Categorie folosință	Intravilan	Suprafața (mp)	Tarla	Parcelă	Nr. topo	Observații / Referințe
1	faneata	NU	30.540	-	-	-	

Lungime Segmente

1) Valorile lungimilor segmentelor sunt obținute din proiecție în plan.

Punct început	X / Y	Punct sfârșit	X / Y	Lungime segment
1	507.843,02 412.661,02	2	507.869,09 412.615,47	52.483
4	507.815,422 412.554,941	5	507.823,747 412.549,24	10.095
7	507.843,802 412.541,438	8	507.864,131 412.539,196	20.452
10	507.866,774 412.497,935	11	507.864,865 412.493,236	5.072
13	507.836,898 412.464,913	14	507.849,418 412.458,786	13.939
16	507.868,133 412.449,628	17	507.878,603 412.461,366	15.729
2	507.869,09 412.615,47	3	507.806,3 412.561,66	82.693
5	507.823,747 412.549,24	6	507.833,632 412.542,588	11.915
8	507.864,131 412.539,196	9	507.880,812 412.537,494	16.768
11	507.864,865 412.493,236	12	507.846,466 412.466,022	32.85
14	507.849,418 412.458,786	15	507.850,534 412.458,24	1.242
17	507.878,603 412.461,366	18	507.912,251 412.507,869	57.4
3	507.806,3 412.561,66	4	507.815,422 412.554,941	11.329
6	507.833,632 412.542,588	7	507.843,802 412.541,438	10.235
9	507.880,812 412.537,494	10	507.866,774 412.497,935	41.976
12	507.846,466 412.466,022	13	507.836,898 412.464,913	9.632
15	507.850,534 412.458,24	16	507.868,133 412.449,628	19.593
18	507.912,251 412.507,869	19	507.921,986 412.512,83	10.926

Punct început	X / Y	Punct sfârșit	X / Y	Lungime segment	Punct început	X / Y	Punct sfârșit	X / Y	Lungime segment	Punct început	X / Y	Punct sfârșit	X / Y	Lungime segment
19	507.921,986 412.512,83	20	507.928,533 412.507,752	8.285	20	507.928,533 412.507,752	21	507.933,779 412.503,683	6.639	21	507.933,779 412.503,683	22	507.947,816 412.492,794	17.765
22	507.947,816 412.492,794	23	507.956,191 412.486,298	10.599	23	507.956,191 412.486,298	24	507.971,733 412.477,513	17.853	24	507.971,733 412.477,513	25	507.978,533 412.473,67	7.811
25	507.978,533 412.473,67	26	507.977,391 412.481,85	8.259	26	507.977,391 412.481,85	27	507.976,249 412.490,03	8.259	27	507.976,249 412.490,03	28	508.011,463 412.520,395	46.498
28	508.011,463 412.520,395	29	508.036,204 412.541,729	32.669	29	508.036,204 412.541,729	30	508.050,506 412.563,127	25.738	30	508.050,506 412.563,127	31	508.042,24 412.564,374	8.36
31	508.042,24 412.564,374	32	508.024,049 412.569,361	18.862	32	508.024,049 412.569,361	33	508.016,37 412.571,018	7.856	33	508.016,37 412.571,018	34	508.012,005 412.584,113	13.803
34	508.012,005 412.584,113	35	508.004,731 412.601,572	18.914	35	508.004,731 412.601,572	36	507.998,911 412.617,9	17.334	36	507.998,911 412.617,9	37	507.996,324 412.631,156	13.506
37	507.996,324 412.631,156	38	507.996,648 412.647,322	16.169	38	507.996,648 412.647,322	39	507.996,68 412.660,41	13.088	39	507.996,68 412.660,41	40	507.999,234 412.675,479	15.284
40	507.999,234 412.675,479	41	507.999,023 412.694,309	18.831	41	507.999,023 412.694,309	42	507.994,364 412.697,336	5.556	42	507.994,364 412.697,336	43	507.995,289 412.673,699	23.655
43	507.995,289 412.673,699	44	507.991,794 412.663,277	10.992	44	507.991,794 412.663,277	45	507.984,737 412.651,236	13.957	45	507.984,737 412.651,236	46	507.948,517 412.678,878	45.563
46	507.948,517 412.678,878	47	507.941,557 412.667,776	13.103	47	507.941,557 412.667,776	48	507.916,48 412.680,591	28.162	48	507.916,48 412.680,591	49	507.901,182 412.706,65	30.218
49	507.901,182 412.706,65	50	507.890,956 412.696,612	14.329	50	507.890,956 412.696,612	51	507.871,745 412.682,709	23.714	51	507.871,745 412.682,709	52	507.852,026 412.668,1	24.541
52	507.852,026 412.668,1	1	507.843,02 412.661,02	11.456										

** Lungimile segmentelor sunt determinate în planul de proiecție Stereo 70 și sunt rotunjite la 1 milimetru.

*** Distanța dintre puncte este formată din segmente cumulate ce sunt mai mici decât valoarea 1 milimetru.

**DATE DESPRE IMOBILUL NR. 3195**

Oficiul de Cadastru și Publicitate Imobiliară ARGES
Biroul de Cadastru și Publicitate Imobiliară Campulung

A. Partea I. Descrierea imobilului

TEREN Extravilan

Adresa: Jud. Arges, SAT MATAU, PCT. 'VLAJOAGA'

Nr. Crt	Nr cadastral Nr. topografic	Suprafața* (mp)	Observații / Referințe
A1	80848	1.318	Sector cadastral:30 Teren imprejmuit;

B. Partea II. Proprietari și acte

Inscrieri privitoare la dreptul de proprietate și alte drepturi reale		Referințe
5300 / 14/04/2017		
Act Notarial nr. 564, din 12/04/2017 emis de Alecsioiu Constantin;		
B2	Intabulare, drept de PROPRIETATE-bun comun, dobandit prin Conventie, cota actuala 1/1, cota initiala 1/1	A1
	1) ȘUCU NICOLAE	
	2) ȘUCU PERONELA-VERONICA, soti	

C. Partea III. SARCINI .

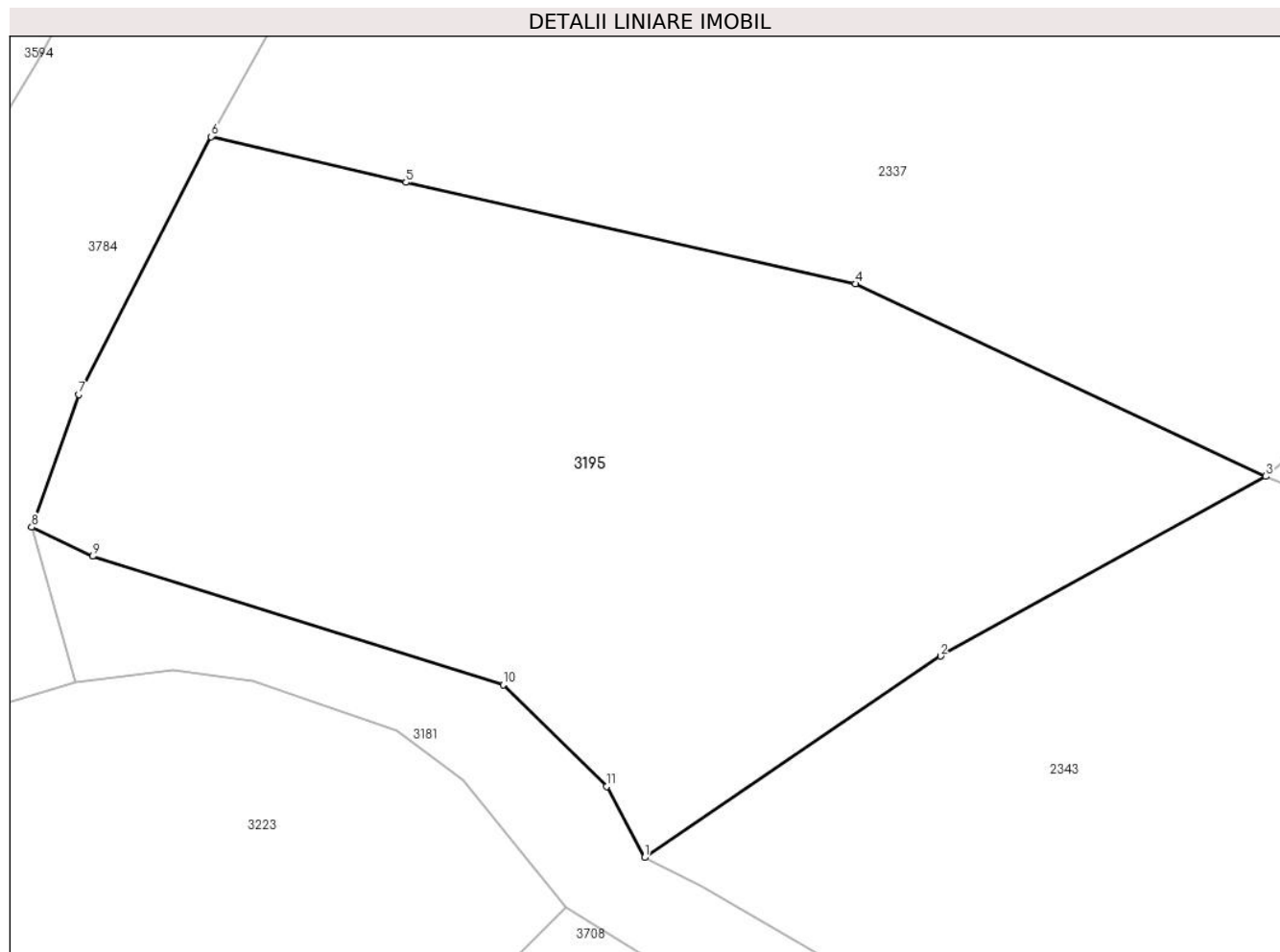
Inscrieri privind dezmembramintele dreptului de proprietate, drepturi reale de garanție și sarcini	Referințe
NU SUNT	

Anexa Nr. 1 La Partea I

Teren

Nr cadastral	Suprafața (mp)*	Observații / Referințe
80848	1.318	

* Suprafața este determinată în planul de proiecție Stereo 70.



Date referitoare la teren

Crt	Categorie folosință	Intra vilan	Suprafața (mp)	Tarla	Parcelă	Nr. topo	Observații / Referințe
1	livada	NU	1.318	-	-	-	

Lungime Segmente

1) Valorile lungimilor segmentelor sunt obținute din proiecție în plan.

Punct început	X / Y	Punct sfârșit	X / Y	Lungime segment (** (m)
1	507.107,971 412.909,133	2	507.123,917 412.919,975	19.283
2	507.123,917 412.919,975	3	507.141,44 412.929,65	20.017
3	507.141,44 412.929,65	4	507.119,334 412.940,007	24.412
4	507.119,334 412.940,007	5	507.095,119 412.945,467	24.823
5	507.095,119 412.945,467	6	507.084,61 412.947,933	10.794

Punct început	X / Y	Punct sfârșit	X / Y	Lungime segment (** (m)
6	507.084,61 412.947,933	7	507.077,484 412.934,053	15.602
7	507.077,484 412.934,053	8	507.074,946 412.926,911	7.58
8	507.074,946 412.926,911	9	507.078,229 412.925,343	3.638
9	507.078,229 412.925,343	10	507.100,351 412.918,434	23.176
10	507.100,351 412.918,434	11	507.105,917 412.912,954	7.811
11	507.105,917 412.912,954	1	507.107,971 412.909,133	4.338

** Lungimile segmentelor sunt determinate în planul de proiecție Stereo 70 și sunt rotunjite la 1 milimetru.

*** Distanța dintre puncte este formată din segmente cumulate ce sunt mai mici decât valoarea 1 milimetru.

**DATE DESPRE IMOBILUL NR. 3196**

Oficiul de Cadastru și Publicitate Imobiliară ARGES
Biroul de Cadastru și Publicitate Imobiliară Campulung

A. Partea I. Descrierea imobilului

TEREN Extravilan

Adresa: Jud. Arges, PUNCTUL GAVANELE

Nr. Crt	Nr cadastral Nr. topografic	Suprafața* (mp)	Observații / Referințe
A1	80163	4.792	Sector cadastral:30 Teren neimprejmuit;

B. Partea II. Proprietari și acte

Inscrieri privitoare la dreptul de proprietate și alte drepturi reale		Referințe
1935 / 16/02/2011		
Act Notarial nr. 227, din 15/02/2011 emis de BNP IONESCU CORNELIA;		
B2	Intabulare, drept de PROPRIETATE, dobandit prin Conventie, cota actuala 1/1, cota initiala 1/1 1) BORTOI LUMINIȚA	A1

C. Partea III. SARCINI .

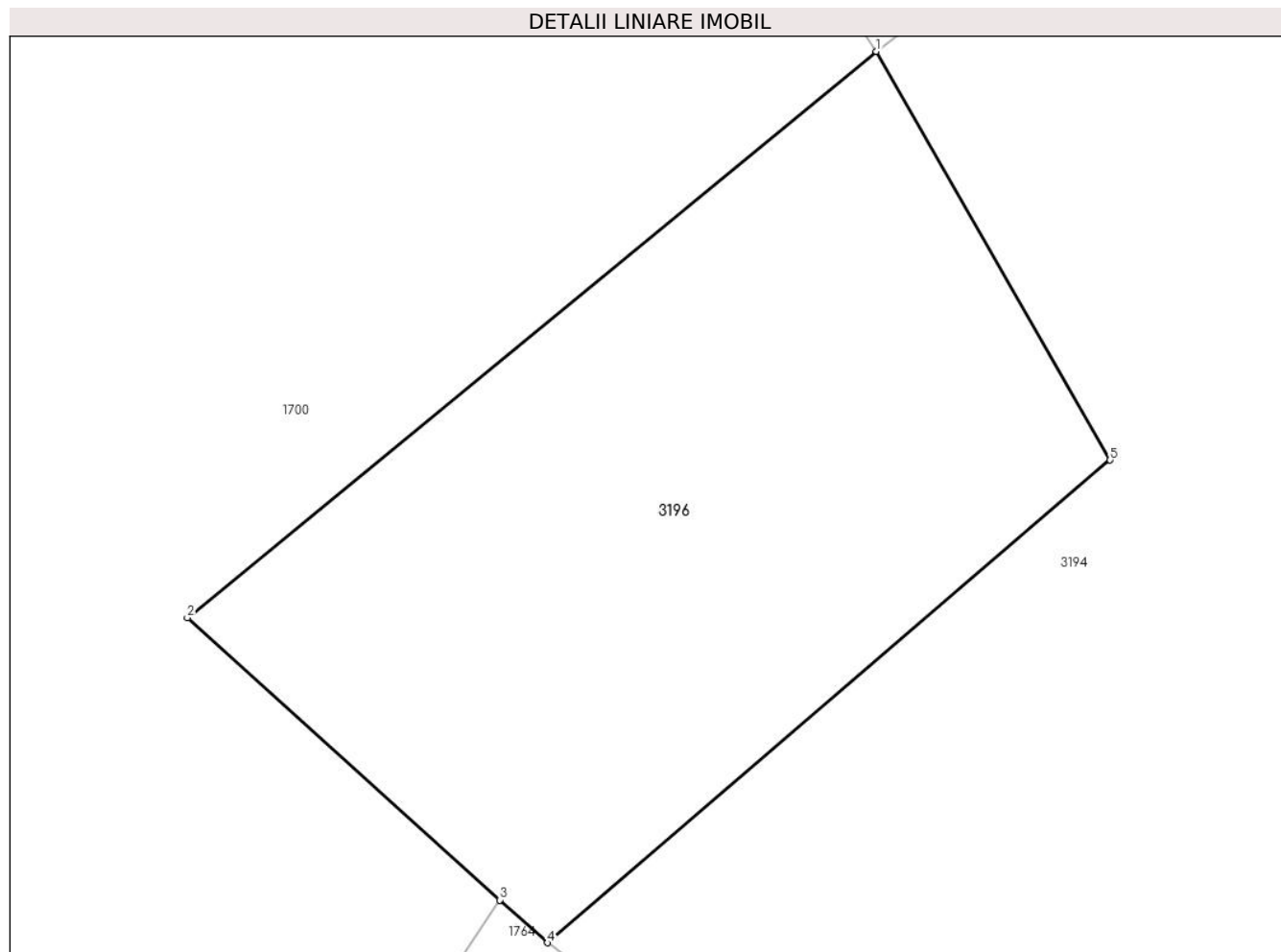
Inscrieri privind dezmembramintele dreptului de proprietate, drepturi reale de garanție și sarcini	Referințe
NU SUNT	

Anexa Nr. 1 La Partea I

Teren

Nr cadastral	Suprafața (mp)*	Observații / Referințe
80163	4.792	

* Suprafața este determinată în planul de proiecție Stereo 70.



Date referitoare la teren

Crt	Categorie folosință	Intravilan	Suprafața (mp)	Tarla	Parcelă	Nr. topo	Observații / Referințe
1	faneata	NU	4.792	31	31	-	

Lungime Segmente

1) Valorile lungimilor segmentelor sunt obținute din proiecție în plan.

Punct început	X / Y	Punct sfârșit	X / Y	Lungime segment (** (m)
1	507.843,02 412.661,02	2	507.766,13 412.597,88	99.492
2	507.766,13 412.597,88	3	507.801,016 412.566,425	46.973
3	507.801,016 412.566,425	4	507.806,3 412.561,66	7.115
4	507.806,3 412.561,66	5	507.869,09 412.615,47	82.693
5	507.869,09 412.615,47	1	507.843,02 412.661,02	52.483

**** Lungimile segmentelor sunt determinate în planul de proiecție Stereo 70 și sunt rotunjite la 1 milimetru.**

***** Distanța dintre puncte este formată din segmente cumulate ce sunt mai mici decât valoarea 1 milimetru.**

**DATE DESPRE IMOBILUL NR. 3197**

Oficiul de Cadastru și Publicitate Imobiliară ARGES
Biroul de Cadastru și Publicitate Imobiliară Campulung

A. Partea I. Descrierea imobilului

TEREN Extravilan

Adresa: Jud. Arges, Punctul 'La Manole'

Nr. Crt	Nr cadastral Nr. topografic	Suprafața* (mp)	Observații / Referințe
A1	80603	Din acte: 12.580 Masurata: 12.641	Sector cadastral:30 Teren imprejmuit;

B. Partea II. Proprietari și acte

Inscrieri privitoare la dreptul de proprietate și alte drepturi reale		Referințe
16999 / 04/12/2015		
Act Notarial nr. 2329, din 03/12/2015 emis de IONESCU CORNELIA;		
B2	Intabulare, drept de PROPRIETATE, dobandit prin Conventie, cota actuala 1/1, cota initiala 1/1 1) DURDUN ADRIANA-GEORGIANA, casatorita cu 2) DURDUN MIHAI	A1

C. Partea III. SARCINI .

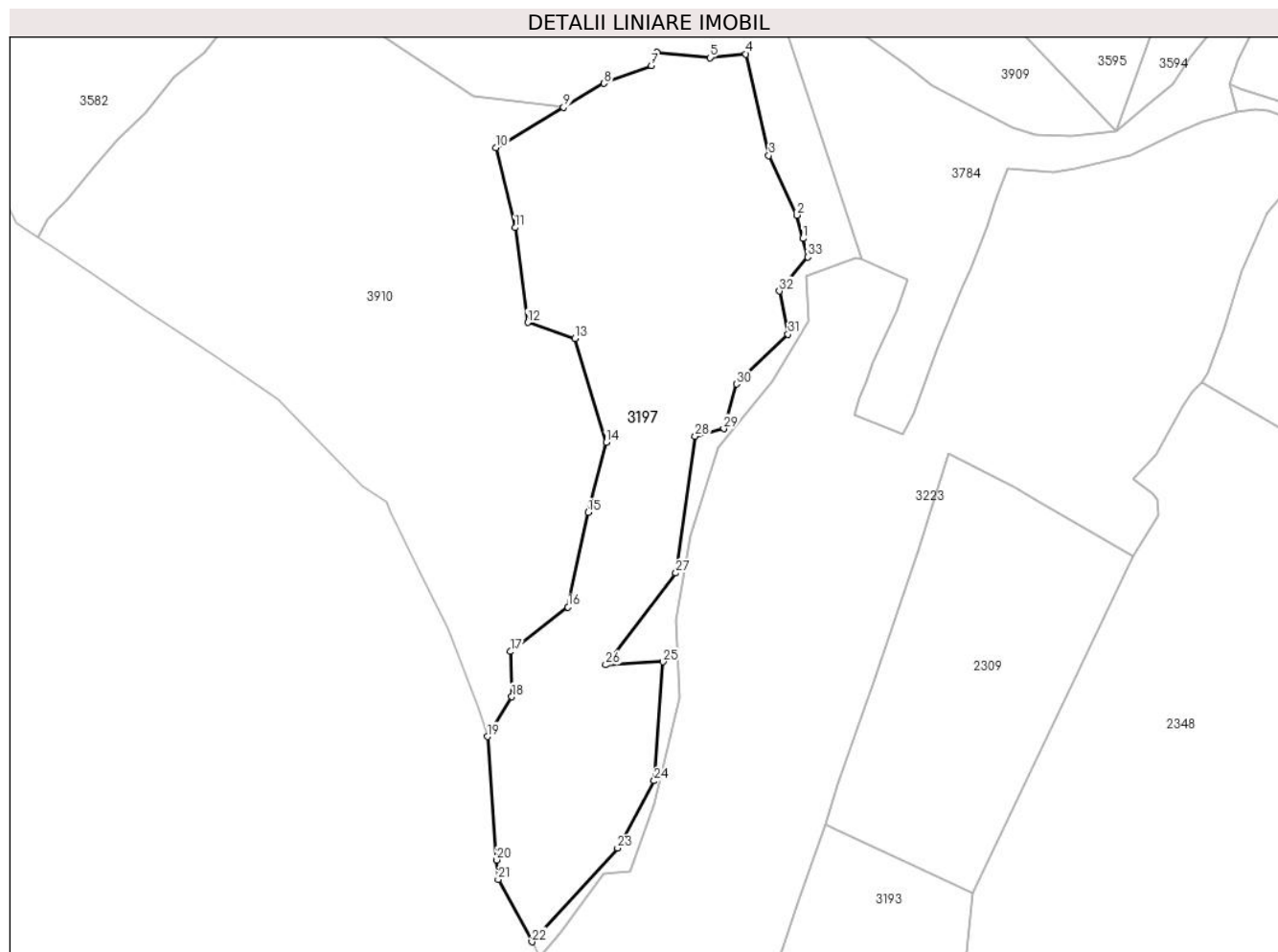
Inscrieri privind dezmembramintele dreptului de proprietate, drepturi reale de garanție și sarcini	Referințe
NU SUNT	

Anexa Nr. 1 La Partea I

Teren

Nr cadastral	Suprafața (mp)*	Observații / Referințe
80603	Din acte: 12.580 Masurata: 12.641	

* Suprafața este determinată în planul de proiecție Stereo 70.



Date referitoare la teren

Crt	Categorie folosință	Intravilan	Suprafața (mp)	Tarla	Parcelă	Nr. topo	Observații / Referințe
1	livada	NU	7.163	-	-	-	
2	pasune	NU	5.478	-	-	-	

Lungime Segmente

1) Valorile lungimilor segmentelor sunt obținute din proiecție în plan.

Punct început	X / Y	Punct sfârșit	X / Y	Lungime segment (** (m))	Punct început	X / Y	Punct sfârșit	X / Y	Lungime segment (** (m))
1	506.946,502 412.880,31	2	506.944,641 412.887,329	7.262	2	506.944,641 412.887,329	3	506.936,201 412.905,267	19.824
3	506.936,201 412.905,267	4	506.929,344 412.935,863	31.355	4	506.929,344 412.935,863	5	506.918,475 412.934,763	10.925
5	506.918,475 412.934,763	6	506.902,496 412.936,386	16.061	6	506.902,496 412.936,386	7	506.900,848 412.932,335	4.373
7	506.900,848 412.932,335	8	506.886,584 412.927,036	15.216	8	506.886,584 412.927,036	9	506.874,412 412.919,811	14.155

Punct început	X / Y	Punct sfârșit	X / Y	Lungime segment (** (m)
9	506.874,412 412.919,811	10	506.853,971 412.907,679	23.77
11	506.859,749 412.883,564	12	506.863,564 412.855,022	28.796
13	506.877,807 412.850,246	14	506.887,21 412.818,922	32.705
15	506.881,748 412.797,837	16	506.875,72 412.769,302	29.165
17	506.858,437 412.755,937	18	506.858,815 412.742,297	13.645
19	506.851,471 412.730,295	20	506.854,251 412.693,204	37.195
21	506.854,695 412.687,281	22	506.864,848 412.668,537	21.317
23	506.890,66 412.696,732	24	506.901,707 412.717,02	23.101
25	506.904,335 412.752,87	26	506.887,104 412.751,927	17.257
27	506.908,228 412.779,572	28	506.914,071 412.820,712	41.553
29	506.922,654 412.823,026	30	506.926,473 412.836,485	13.99
31	506.942,017 412.851,438	32	506.939,422 412.864,468	13.286
33	506.947,979 412.874,737	1	506.946,502 412.880,31	5.765

Punct început	X / Y	Punct sfârșit	X / Y	Lungime segment (** (m)
10	506.853,971 412.907,679	11	506.859,749 412.883,564	24.798
12	506.863,564 412.855,022	13	506.877,807 412.850,246	15.022
14	506.887,21 412.818,922	15	506.881,748 412.797,837	21.781
16	506.875,72 412.769,302	17	506.858,437 412.755,937	21.848
18	506.858,815 412.742,297	19	506.851,471 412.730,295	14.071
20	506.854,251 412.693,204	21	506.854,695 412.687,281	5.94
22	506.864,848 412.668,537	23	506.890,66 412.696,732	38.226
24	506.901,707 412.717,02	25	506.904,335 412.752,87	35.946
26	506.887,104 412.751,927	27	506.908,228 412.779,572	34.792
28	506.914,071 412.820,712	29	506.922,654 412.823,026	8.889
30	506.926,473 412.836,485	31	506.942,017 412.851,438	21.569
32	506.939,422 412.864,468	33	506.947,979 412.874,737	13.367

** Lungimile segmentelor sunt determinate în planul de proiecție Stereo 70 și sunt rotunjite la 1 milimetru.

*** Distanța dintre puncte este formată din segmente cumulate ce sunt mai mici decât valoarea 1 milimetru.

**DATE DESPRE IMOBILUL NR. 3198**

Oficiul de Cadastru și Publicitate Imobiliară ARGES
Biroul de Cadastru și Publicitate Imobiliară Campulung

A. Partea I. Descrierea imobilului

TEREN Extravilan

Adresa: Jud. Arges, PUNCTUL BRAD II'

Nr. Crt	Nr cadastral Nr. topografic	Suprafața* (mp)	Observații / Referințe
A1	81399	1.600	Sector cadastral:23 Teren neimprejmuit;

B. Partea II. Proprietari și acte

Inscrieri privitoare la dreptul de proprietate și alte drepturi reale	Referințe
26514 / 08/12/2021	
Act Notarial nr. 5008, din 07/12/2021 emis de Simion Aurelia Maria;	
B2	A1
Intabulare, drept de PROPRIETATE-bun comun, dobandit prin Conventie, cota actuala 1/1, cota initiala 1/1	
1) PESCARU MIHĂIȚĂ-STELIAN, casatorit cu	
2) PESCARU GHEORGHITA-OANA	

C. Partea III. SARCINI .

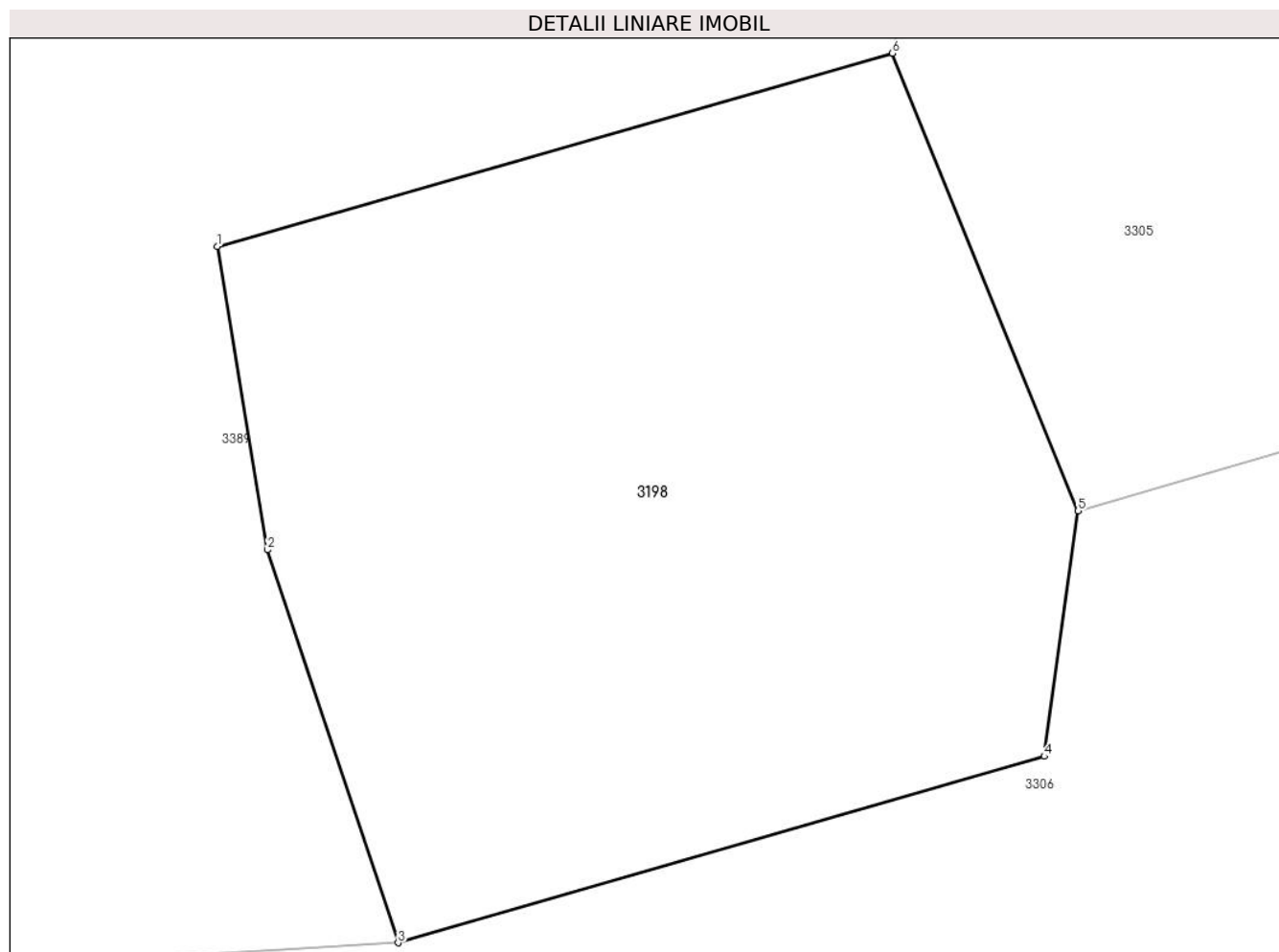
Inscrieri privind dezmembramintele dreptului de proprietate, drepturi reale de garanție și sarcini	Referințe
NU SUNT	

Anexa Nr. 1 La Partea I

Teren

Nr cadastral	Suprafața (mp)*	Observații / Referințe
81399	1.600	

* Suprafața este determinată în planul de proiecție Stereo 70.



Date referitoare la teren

Crt	Categorie folosință	Intra vilan	Suprafața (mp)	Tarla	Parcelă	Nr. topo	Observații / Referințe
1	padure	NU	1.600	3	-	-	

Lungime Segmente

1) Valorile lungimilor segmentelor sunt obținute din proiecție în plan.

Punct început	X / Y	Punct sfârșit	X / Y	Lungime segment (** (m)
1	505.225,218 413.961,832	2	505.227,977 413.945,243	16.817
2	505.227,977 413.945,243	3	505.235,121 413.923,749	22.65
3	505.235,121 413.923,749	4	505.270,497 413.933,947	36.817
4	505.270,497 413.933,947	5	505.272,35 413.947,377	13.557
5	505.272,35 413.947,377	6	505.262,186 413.972,411	27.019

Punct început	X / Y	Punct sfârșit	X / Y	Lungime segment (** (m)
6	505.262,186 413.972,411	1	505.225,218 413.961,832	38.452

** Lungimile segmentelor sunt determinate în planul de proiecție Stereo 70 și sunt rotunjite la 1 milimetru.

*** Distanța dintre puncte este formată din segmente cumulate ce sunt mai mici decât valoarea 1 milimetru.

**DATE DESPRE IMOBILUL NR. 3199**

Oficiul de Cadastru și Publicitate Imobiliară ARGES
Biroul de Cadastru și Publicitate Imobiliară Campulung

A. Partea I. Descrierea imobilului

TEREN Extravilan

Adresa: Jud. Arges

Nr. Crt	Nr cadastral Nr. topografic	Suprafața* (mp)	Observații / Referințe
A1		484	Sector cadastral:26 Teren imprejmuit;

B. Partea II. Proprietari și acte

Inscrieri privitoare la dreptul de proprietate și alte drepturi reale		Referințe
/		
Act Administrativ nr. 4926, din 11/11/2024 emis de PRIMĂRIA COMUNEI MIOARELE;		
B1	Inscrierea posesiei, drept de PROPRIETATE, dobandit prin Lege, cota actuala 1/1, cota initiala 1/1 1) NEIDENTIFICAT NEIDENTIFICAT	A1
Act Normativ nr. 7, din 13/03/1996 emis de PARLAMENTUL ROMÂNIEI (art.13);		
B2	Se notează mențiunea de proprietar neidentificat	A1

C. Partea III. SARCINI .


Inscrieri privind dezmembramintele dreptului de proprietate, drepturi reale de garanție și sarcini	Referințe
NU SUNT	

Anexa Nr. 1 La Partea I

Teren

Nr cadastral	Suprafața (mp)*	Observații / Referințe
	484	

* Suprafața este determinată în planul de proiecție Stereo 70.



Date referitoare la teren

Crt	Categorie folosință	Intravilan	Suprafața (mp)	Tarla	Parcelă	Nr. topo	Observații / Referințe
1	faneata	NU	484	-	-	-	

Lungime Segmente

1) Valorile lungimilor segmentelor sunt obținute din proiecție în plan.

Punct început	X / Y	Punct sfârșit	X / Y	Lungime segment (** (m)
1	506.734,589 413.108,721	2	506.718,828 413.101,71	17.25
2	506.718,828 413.101,71	3	506.722,247 413.099,817	3.908
3	506.722,247 413.099,817	4	506.731,712 413.089,63	13.905
4	506.731,712 413.089,63	5	506.762,352 413.048,563	51.238
5	506.762,352 413.048,563	6	506.752,595 413.069,734	23.311

Punct început	X / Y	Punct sfârșit	X / Y	Lungime segment (** (m)
6	506.752,595 413.069,734	1	506.734,589 413.108,721	42.944

** Lungimile segmentelor sunt determinate în planul de proiecție Stereo 70 și sunt rotunjite la 1 milimetru.

*** Distanța dintre puncte este formată din segmente cumulate ce sunt mai mici decât valoarea 1 milimetru.

**DATE DESPRE IMOBILUL NR. 3200**

Oficiul de Cadastru și Publicitate Imobiliară ARGES
Biroul de Cadastru și Publicitate Imobiliară Campulung

A. Partea I. Descrierea imobilului

TEREN Extravilan

Adresa: Jud. Arges, Punct 'Hodor'

Nr. Crt	Nr cadastral Nr. topografic	Suprafața* (mp)	Observații / Referințe
A1	81547	Din acte: 33.000 Masurata: 33.014	Sector cadastral:4 Teren imprejmuit;

B. Partea II. Proprietari și acte

Inscrieri privitoare la dreptul de proprietate și alte drepturi reale		Referințe
12386 / 10/06/2021		
Act Notarial nr. 2075, din 21/08/1996 emis de BNP Tuluca Filofteia (Contract de donatie ; act administrativ nr 2333 din 02.06.2021, emis de Primaria Mioarele;act administrativ nr 3059 din 28.05.2021, emis de Primaria Loresti;act administrativ nr 2334 din 02.06.2021, emis de Primaria Mioarele);		
B1	Intabulare, drept de PROPRIETATE-bun propriu, dobandit prin Conventie, cota actuala 1/1, cota initiala 1/1 1) TULUCA ION	A1

C. Partea III. SARCINI .

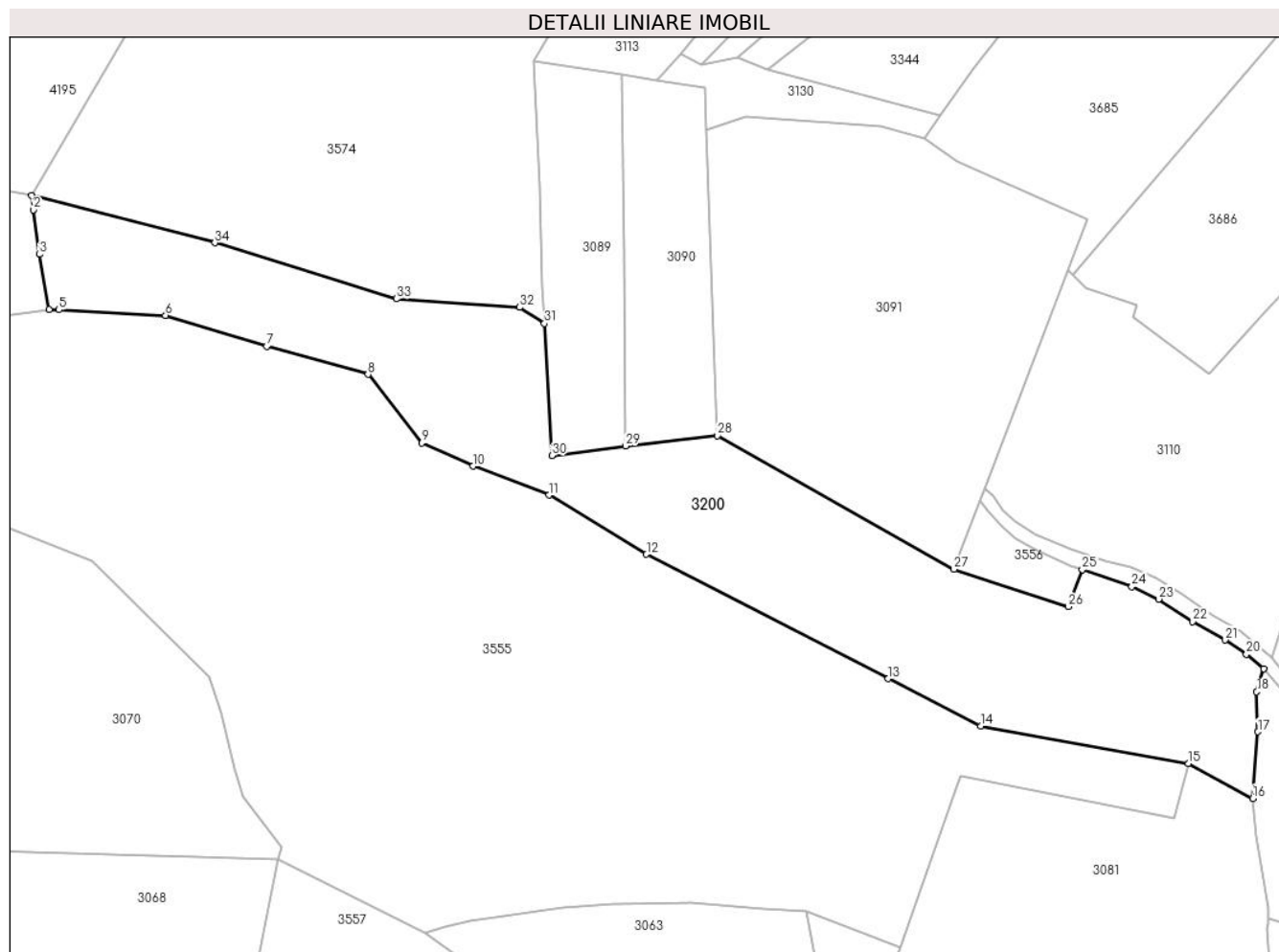
Inscrieri privind dezmembramintele dreptului de proprietate, drepturi reale de garanție și sarcini	Referințe
NU SUNT	

Anexa Nr. 1 La Partea I

Teren

Nr cadastral	Suprafața (mp)*	Observații / Referințe
81547	Din acte: 33.000 Masurata: 33.014	

* Suprafața este determinată în planul de proiecție Stereo 70.



Date referitoare la teren

Crt	Categorie folosință	Intra vilan	Suprafața (mp)	Tarla	Parcelă	Nr. topo	Observații / Referințe
1	faneata	NU	33.014	-	-	-	

Lungime Segmente

1) Valorile lungimilor segmentelor sunt obținute din proiecție în plan.

Punct început	X / Y	Punct sfârșit	X / Y	Lungime segment (** (m)
1	509.081,626 417.274,974	2	509.082,495 417.268,476	6.556
3	509.085,252 417.247,848	4	509.089,839 417.222,363	25.895
5	509.094,276 417.222,135	6	509.143,62 417.219,6	49.409
7	509.190,431 417.205,247	8	509.237,384 417.192,277	48.711

Punct început	X / Y	Punct sfârșit	X / Y	Lungime segment (** (m)
2	509.082,495 417.268,476	3	509.085,252 417.247,848	20.811
4	509.089,839 417.222,363	5	509.094,276 417.222,135	4.443
6	509.143,62 417.219,6	7	509.190,431 417.205,247	48.962
8	509.237,384 417.192,277	9	509.262,135 417.160,482	40.293

Punct început	X / Y	Punct sfârșit	X / Y	Lungime segment (** (m)
9	509.262,135 417.160,482	10	509.286,017 417.149,828	26.151
11	509.321,133 417.136,385	12	509.366,246 417.109,027	52.76
13	509.478,212 417.051,503	14	509.520,96 417.029,541	48.06
15	509.617,274 417.012,252	16	509.646,922 416.996,094	33.765
17	509.649,346 417.026,909	18	509.648,771 417.045,418	18.518
19	509.652,043 417.056,206	20	509.644,031 417.062,733	10.334
21	509.634,192 417.069,401	22	509.619,179 417.077,871	17.237
23	509.603,409 417.088,321	24	509.590,983 417.094,062	13.688
25	509.568,009 417.102,009	26	509.561,518 417.084,794	18.398
27	509.508,608 417.102,112	28	509.398,987 417.163,928	125.849
29	509.356,518 417.159,134	30	509.322,506 417.154,655	34.306
31	509.319,031 417.215,853	32	509.307,56 417.223,302	13.677
33	509.250,471 417.227,195	34	509.166,47 417.253,201	87.935

Punct început	X / Y	Punct sfârșit	X / Y	Lungime segment (** (m)
10	509.286,017 417.149,828	11	509.321,133 417.136,385	37.601
12	509.366,246 417.109,027	13	509.478,212 417.051,503	125.878
14	509.520,96 417.029,541	15	509.617,274 417.012,252	97.853
16	509.646,922 416.996,094	17	509.649,346 417.026,909	30.91
18	509.648,771 417.045,418	19	509.652,043 417.056,206	11.273
20	509.644,031 417.062,733	21	509.634,192 417.069,401	11.886
22	509.619,179 417.077,871	23	509.603,409 417.088,321	18.918
24	509.590,983 417.094,062	25	509.568,009 417.102,009	24.31
26	509.561,518 417.084,794	27	509.508,608 417.102,112	55.672
28	509.398,987 417.163,928	29	509.356,518 417.159,134	42.739
30	509.322,506 417.154,655	31	509.319,031 417.215,853	61.297
32	509.307,56 417.223,302	33	509.250,471 417.227,195	57.222
34	509.166,47 417.253,201	1	509.081,626 417.274,974	87.593

** Lungimile segmentelor sunt determinate în planul de proiecție Stereo 70 și sunt rotunjite la 1 milimetru.

*** Distanța dintre puncte este formată din segmente cumulate ce sunt mai mici decât valoarea 1 milimetru.

**DATE DESPRE IMOBILUL NR. 3201**

Oficiul de Cadastru și Publicitate Imobiliară ARGES
Biroul de Cadastru și Publicitate Imobiliară Campulung

A. Partea I. Descrierea imobilului

TEREN Extravilan

Adresa: Jud. Arges

Nr. Crt	Nr cadastral Nr. topografic	Suprafața* (mp)	Observații / Referințe
A1	80486	14.348	Sector cadastral:4 Teren neimprejmuit; PUNCTUL FATA HODOR

B. Partea II. Proprietari și acte

Inscrieri privitoare la dreptul de proprietate și alte drepturi reale		Referințe
468 / 17/01/2014		
Hotarare Judecatoreasca nr. 121, din 25/01/2011 emis de JUDECATORIA CAMPULUNG (act administrativ nr. 303/12-02-2014 emis de PRIMARIA MIOARELE; act administrativ nr. 304/12-02-2014 emis de PRIMARIA MIOARELE; act administrativ nr. 14/07-01-2014 emis de PRIMARIA MIOARELE; act administrativ nr. 16/07-01-2014 emis de PRIMARIA MIOARELE;);		
B1	Intabulare, drept de PROPRIETATE, dobandit prin lesire Din Indiviziune, cota actuala 1/1, cota initiala 1/1 1) ONCETE FILOFTEIA RODICA	A1

C. Partea III. SARCINI .

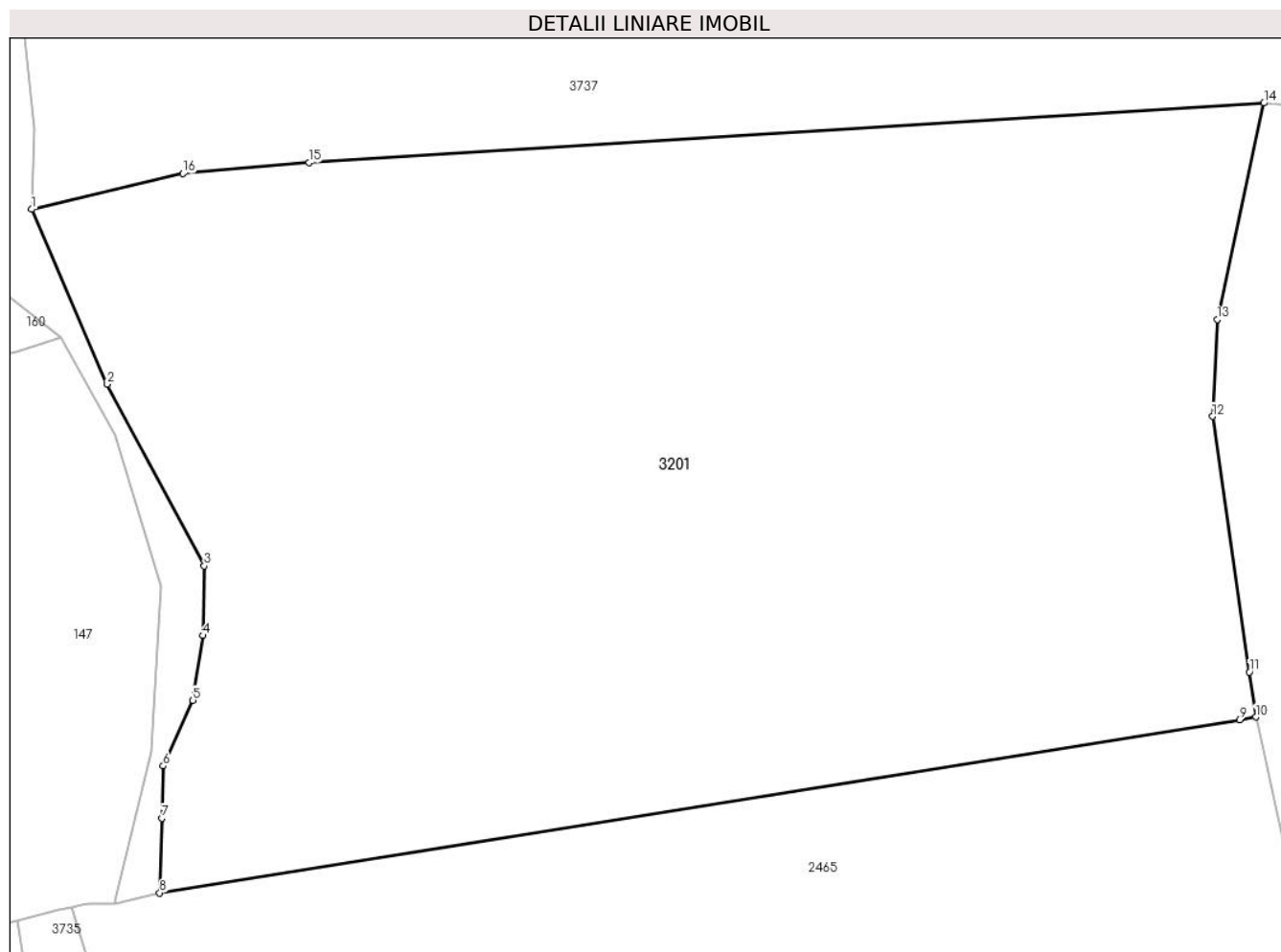
Inscrieri privind dezmembramintele dreptului de proprietate, drepturi reale de garanție și sarcini	Referințe
NU SUNT	

Anexa Nr. 1 La Partea I

Teren

Nr cadastral	Suprafața (mp)*	Observații / Referințe
80486	14.348	PUNCTUL FATA HODOR

* Suprafața este determinată în planul de proiecție Stereo 70.



Date referitoare la teren

Crt	Categorie folosință	Intravilan	Suprafața (mp)	Tarla	Parcelă	Nr. topo	Observații / Referințe
1	livada	NU	14.348	-	-	-	

Lungime Segmente

1) Valorile lungimilor segmentelor sunt obținute din proiecție în plan.

Punct început	X / Y	Punct sfârșit	X / Y	Lungime segment (** (m)
1	508.127,77 416.676,442	2	508.138,389 416.651,904	26.737
2	508.138,389 416.651,904	3	508.152,006 416.626,402	28.91
3	508.152,006 416.626,402	4	508.151,819 416.616,643	9.761
4	508.151,819 416.616,643	5	508.150,392 416.607,549	9.205
5	508.150,392 416.607,549	6	508.146,221 416.598,338	10.111

Punct început	X / Y	Punct sfârșit	X / Y	Lungime segment (** (m)
6	508.146,221 416.598,338	7	508.146,026 416.591,026	7.315
7	508.146,026 416.591,026	8	508.145,758 416.580,544	10.485
8	508.145,758 416.580,544	9	508.297,307 416.604,837	153.484
9	508.297,307 416.604,837	10	508.299,599 416.605,204	2.321
10	508.299,599 416.605,204	11	508.298,694 416.611,511	6.372
11	508.298,694 416.611,511	12	508.293,541 416.647,378	36.235
12	508.293,541 416.647,378	13	508.294,183 416.660,97	13.607
13	508.294,183 416.660,97	14	508.300,725 416.691,327	31.054
14	508.300,725 416.691,327	15	508.166,685 416.682,98	134.3
15	508.166,685 416.682,98	16	508.149,042 416.681,441	17.71
16	508.149,042 416.681,441	1	508.127,77 416.676,442	21.851

** Lungimile segmentelor sunt determinate în planul de proiecție Stereo 70 și sunt rotunjite la 1 milimetru.

*** Distanța dintre puncte este formată din segmente cumulate ce sunt mai mici decât valoarea 1 milimetru.

**DATE DESPRE IMOBILUL NR. 3202**

Oficiul de Cadastru și Publicitate Imobiliară ARGES
Biroul de Cadastru și Publicitate Imobiliară Campulung

A. Partea I. Descrierea imobilului

TEREN Extravilan

Adresa: Jud. Arges

Nr. Crt	Nr cadastral Nr. topografic	Suprafața* (mp)	Observații / Referințe
A1		1.399	Sector cadastral:8 Teren neimprejmuit;

B. Partea II. Proprietari și acte

Inscrieri privitoare la dreptul de proprietate și alte drepturi reale		Referințe
/		
Act Administrativ nr. 4926, din 11/11/2024 emis de PRIMĂRIA COMUNEI MIOARELE;		
B1	Inscrierea posesiei, drept de PROPRIETATE, dobandit prin Lege, cota actuala 1/1, cota initiala 1/1 1) NEIDENTIFICAT NEIDENTIFICAT	A1
Act Normativ nr. 7, din 13/03/1996 emis de PARLAMENTUL ROMÂNIEI (art.13);		
B2	Se notează mențiunea de proprietar neidentificat	A1

C. Partea III. SARCINI .

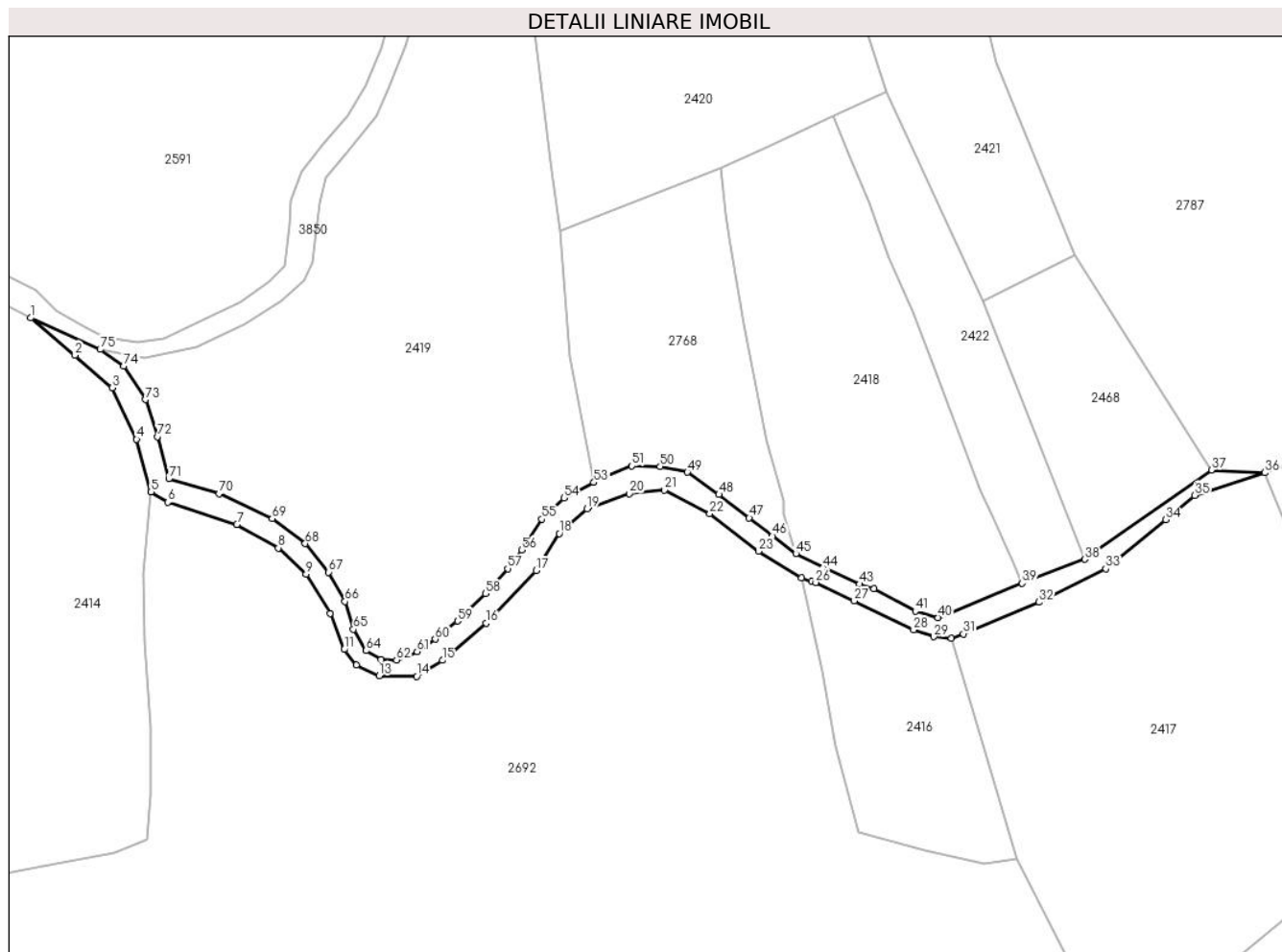
Inscrieri privind dezmembramintele dreptului de proprietate, drepturi reale de garanție și sarcini	Referințe
NU SUNT	

Anexa Nr. 1 La Partea I

Teren

Nr cadastral	Suprafața (mp)*	Observații / Referințe
	1.399	

* Suprafața este determinată în planul de proiecție Stereo 70.



Date referitoare la teren

Crt	Categorie folosință	Intravilan	Suprafața (mp)	Tarla	Parcelă	Nr. topo	Observații / Referințe
1	drum	NU	1.399	-	-	-	

Lungime Segmente

1) Valorile lungimilor segmentelor sunt obținute din proiecție în plan.

Punct început	X / Y	Punct sfârșit	X / Y	Lungime segment
1	510.242,689 415.881,366	2	510.252,147 415.873,452	12.33 2
4	510.265,272 415.855,502	5	510.268,36 415.844,307	11.61 3
7	510.286,697 415.837,358	8	510.295,479 415.832,34	10.11 5
10	510.306,578 415.818,442	11	510.309,57 415.810,722	8.28
13	510.317,001 415.805,124	14	510.325,011 415.805,028	8.011
16	510.339,873 415.816,319	17	510.350,489 415.827,514	15.42 8
2	510.252,147 415.873,452	3	510.260,061 415.866,504	10.53 1
5	510.268,36 415.844,307	6	510.271,931 415.842,087	4.205
8	510.295,479 415.832,34	9	510.301,463 415.826,742	8.194
11	510.309,57 415.810,722	12	510.312,175 415.807,44	4.19
14	510.325,011 415.805,028	15	510.330,512 415.808,405	6.455
17	510.350,489 415.827,514	18	510.355,411 415.835,428	9.32
3	510.260,061 415.866,504	4	510.265,272 415.855,502	12.17 4
6	510.271,931 415.842,087	7	510.286,697 415.837,358	15.50 5
9	510.301,463 415.826,742	10	510.306,578 415.818,442	9.75
12	510.312,175 415.807,44	13	510.317,001 415.805,124	5.353
15	510.330,512 415.808,405	16	510.339,873 415.816,319	12.25 8
18	510.355,411 415.835,428	19	510.361,395 415.840,736	7.999

Punct început	X / Y	Punct sfârșit	X / Y	Lungime segment	Punct început	X / Y	Punct sfârșit	X / Y	Lungime segment	Punct început	X / Y	Punct sfârșit	X / Y	Lungime segment
19	510.361,395 415.840,736	20	510.370,37 415.843,921	9.523	20	510.370,37 415.843,921	21	510.377,898 415.844,693	7.567	21	510.377,898 415.844,693	22	510.387,549 415.839,674	10.878
22	510.387,549 415.839,674	23	510.397,972 415.831,664	13.145	23	510.397,972 415.831,664	24	510.407,14 415.825,97	10.792	24	510.407,14 415.825,97	25	510.409,263 415.825,15	2.276
25	510.409,263 415.825,15	26	510.410,18 415.825,005	0.928	26	510.410,18 415.825,005	27	510.418,383 415.821,096	9.087	27	510.418,383 415.821,096	28	510.431,026 415.814,92	14.071
28	510.431,026 415.814,92	29	510.435,369 415.813,424	4.593	29	510.435,369 415.813,424	30	510.439,133 415.813,134	3.775	30	510.439,133 415.813,134	31	510.441,642 415.814,051	2.671
31	510.441,642 415.814,051	32	510.457,759 415.820,807	17.476	32	510.457,759 415.820,807	33	510.472,042 415.827,948	15.969	33	510.472,042 415.827,948	34	510.484,781 415.838,371	16.46
34	510.484,781 415.838,371	35	510.491,054 415.843,583	8.156	35	510.491,054 415.843,583	36	510.505,959 415.848,395	15.663	36	510.505,959 415.848,395	37	510.494,553 415.848,993	11.422
37	510.494,553 415.848,993	38	510.467,541 415.829,948	33.051	38	510.467,541 415.829,948	39	510.454,188 415.824,86	14.29	39	510.454,188 415.824,86	40	510.436,237 415.817,526	19.391
40	510.436,237 415.817,526	41	510.431,412 415.818,877	5.011	41	510.431,412 415.818,877	42	510.422,533 415.823,702	10.105	42	510.422,533 415.823,702	43	510.419,541 415.824,667	3.144
43	510.419,541 415.824,667	44	510.411,724 415.828,141	8.554	44	510.411,724 415.828,141	45	510.405,934 415.831,133	6.517	45	510.405,934 415.831,133	46	510.400,95 415.834,898	6.246
46	510.400,95 415.834,898	47	510.395,963 415.838,758	6.306	47	510.395,963 415.838,758	48	510.389,529 415.843,744	8.14	48	510.389,529 415.843,744	49	510.382,774 415.848,489	8.255
49	510.382,774 415.848,489	50	510.376,983 415.849,696	5.915	50	510.376,983 415.849,696	51	510.370,952 415.849,857	6.033	51	510.370,952 415.849,857	52	510.364,598 415.847,444	6.797
52	510.364,598 415.847,444	53	510.362,818 415.846,309	2.111	53	510.362,818 415.846,309	54	510.356,449 415.843,016	7.17	54	510.356,449 415.843,016	55	510.351,744 415.838,492	6.527
55	510.351,744 415.838,492	56	510.347,401 415.831,905	7.89	56	510.347,401 415.831,905	57	510.344,433 415.827,961	4.936	57	510.344,433 415.827,961	58	510.339,692 415.822,64	7.127
58	510.339,692 415.822,64	59	510.333,757 415.816,778	8.342	59	510.333,757 415.816,778	60	510.328,98 415.812,941	6.127	60	510.328,98 415.812,941	61	510.325,108 415.810,299	4.687
61	510.325,108 415.810,299	62	510.320,729 415.808,49	4.738	62	510.320,729 415.808,49	63	510.317,399 415.808,598	3.332	63	510.317,399 415.808,598	64	510.314,214 415.810,48	3.699
64	510.314,214 415.810,48	65	510.311,536 415.815,04	5.288	65	510.311,536 415.815,04	66	510.309,727 415.820,94	6.171	66	510.309,727 415.820,94	67	510.306,252 415.827,201	7.161
67	510.306,252 415.827,201	68	510.301,258 415.833,281	7.868	68	510.301,258 415.833,281	69	510.294,201 415.838,601	8.838	69	510.294,201 415.838,601	70	510.282,873 415.843,921	12.515
70	510.282,873 415.843,921	71	510.272,161 415.847,105	11.175	71	510.272,161 415.847,105	72	510.269,7 415.856,081	9.307	72	510.269,7 415.856,081	73	510.267,166 415.863,97	8.286
73	510.267,166 415.863,97	74	510.262,534 415.871,136	8.533	74	510.262,534 415.871,136	75	510.257,503 415.874,659	6.142	75	510.257,503 415.874,659	1	510.242,689 415.881,366	16.262

** Lungimile segmentelor sunt determinate în planul de proiecție Stereo 70 și sunt rotunjite la 1 milimetru.

*** Distanța dintre puncte este formată din segmente cumulate ce sunt mai mici decât valoarea 1 milimetru.

**DATE DESPRE IMOBILUL NR. 3203**

Oficiul de Cadastru și Publicitate Imobiliară ARGES
Biroul de Cadastru și Publicitate Imobiliară Campulung

A. Partea I. Descrierea imobilului

TEREN Extravilan

Adresa: Jud. Arges, Punct 'Mandai'

Nr. Crt	Nr cadastral Nr. topografic	Suprafața* (mp)	Observații / Referințe
A1	81280	3.500	Sector cadastral:10 Teren neimprejmuit;

B. Partea II. Proprietari și acte

Inscrieri privitoare la dreptul de proprietate și alte drepturi reale	Referințe
9457 / 29/05/2020	
Act Notarial nr. 943, din 25/05/2020 emis de Simion Aurelia Maria;	
B2	A1
Intabulare, drept de PROPRIETATE-bun propriu, dobandit prin Conventie, cota actuala 1/1, cota initiala 1/1 1) BAJAN CORNELIA , necasatorita	

C. Partea III. SARCINI .

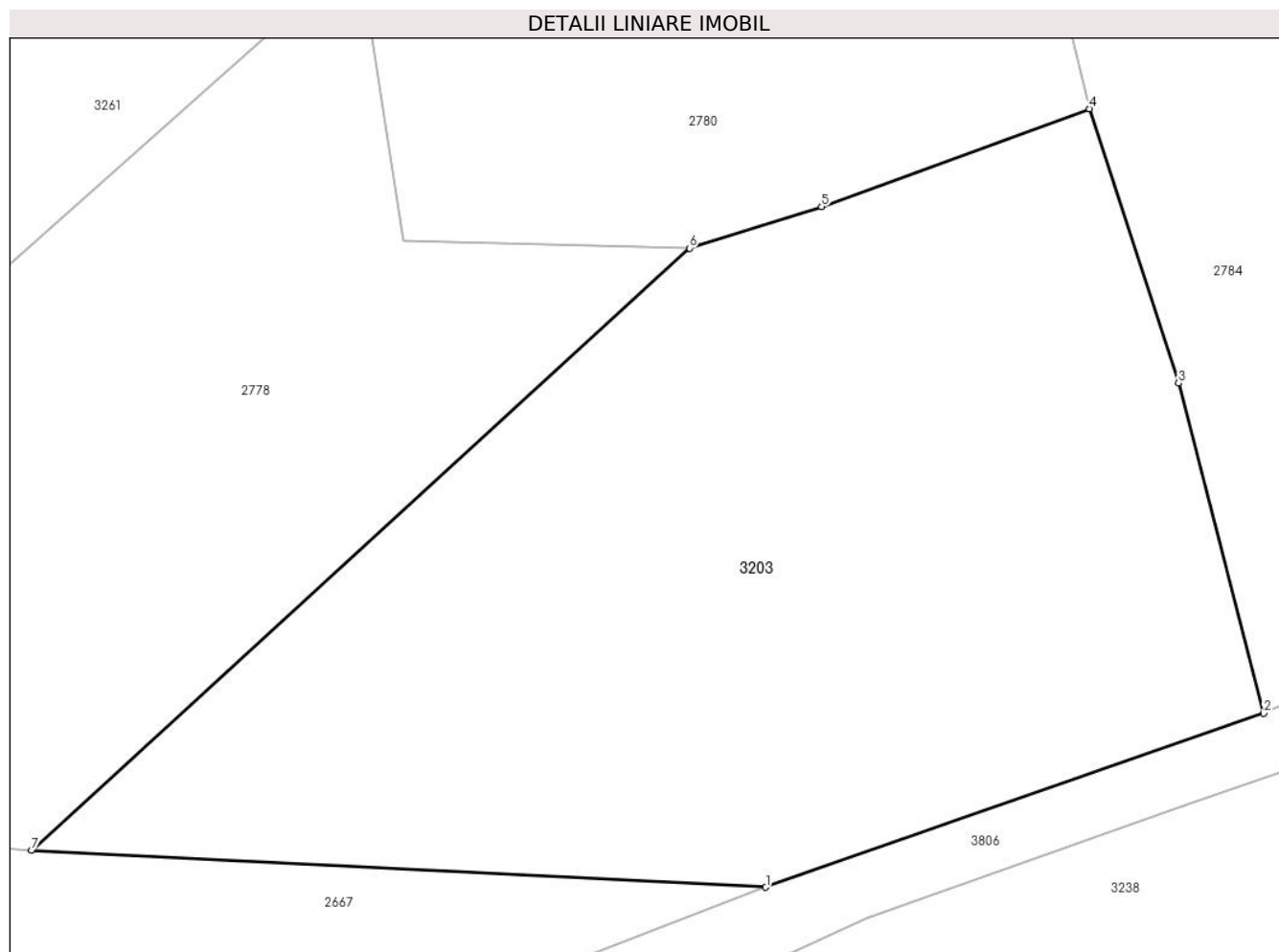
Inscrieri privind dezmembramintele dreptului de proprietate, drepturi reale de garanție și sarcini	Referințe
NU SUNT	

Anexa Nr. 1 La Partea I

Teren

Nr cadastral	Suprafața (mp)*	Observații / Referințe
81280	3.500	

* Suprafața este determinată în planul de proiecție Stereo 70.



Date referitoare la teren

Crt	Categorie folosință	Intra vilan	Suprafața (mp)	Tarla	Parcelă	Nr. topo	Observații / Referințe
1	livada	NU	3.500	16	-	-	

Lungime Segmente

1) Valorile lungimilor segmentelor sunt obținute din proiecție în plan.

Punct început	X / Y	Punct sfârșit	X / Y	Lungime segment (** (m)
1	508.944,993 415.465,882	2	508.985,316 415.479,957	42.709
2	508.985,316 415.479,957	3	508.978,417 415.506,683	27.602
3	508.978,417 415.506,683	4	508.971,194 415.528,88	23.343
4	508.971,194 415.528,88	5	508.949,505 415.520,952	23.093
5	508.949,505 415.520,952	6	508.938,809 415.517,607	11.207

Punct început	X / Y	Punct sfârșit	X / Y	Lungime segment (** (m)
6	508.938,809 415.517,607	7	508.885,538 415.468,862	72.207
7	508.885,538 415.468,862	1	508.944,993 415.465,882	59.53

** Lungimile segmentelor sunt determinate în planul de proiecție Stereo 70 și sunt rotunjite la 1 milimetru.

*** Distanța dintre puncte este formată din segmente cumulate ce sunt mai mici decât valoarea 1 milimetru.

**DATE DESPRE IMOBILUL NR. 3204**

Oficiul de Cadastru și Publicitate Imobiliară ARGES
Biroul de Cadastru și Publicitate Imobiliară Campulung

A. Partea I. Descrierea imobilului

TEREN Extravilan

Adresa: Jud. Arges, PUNCTUL'BRAD III'

Nr. Crt	Nr cadastral Nr. topografic	Suprafața* (mp)	Observații / Referințe
A1	81035	653	Sector cadastral:23 Teren imprejmuit; IMOBIL IMPREJMUIT CU GARD

B. Partea II. Proprietari și acte

Inscrieri privitoare la dreptul de proprietate și alte drepturi reale		Referințe
26512 / 08/12/2021		
Act Notarial nr. 5008, din 07/12/2021 emis de Simion Aurelia Maria;		
B2	Intabulare, drept de PROPRIETATE-bun comun, dobandit prin Conventie, cota actuala 1/1, cota initiala 1/1 1) PESCARU MIHĂIȚĂ-STELIAN, casatorit cu 2) PESCARU GHEORGHİȚA-OANA	A1

C. Partea III. SARCINI .

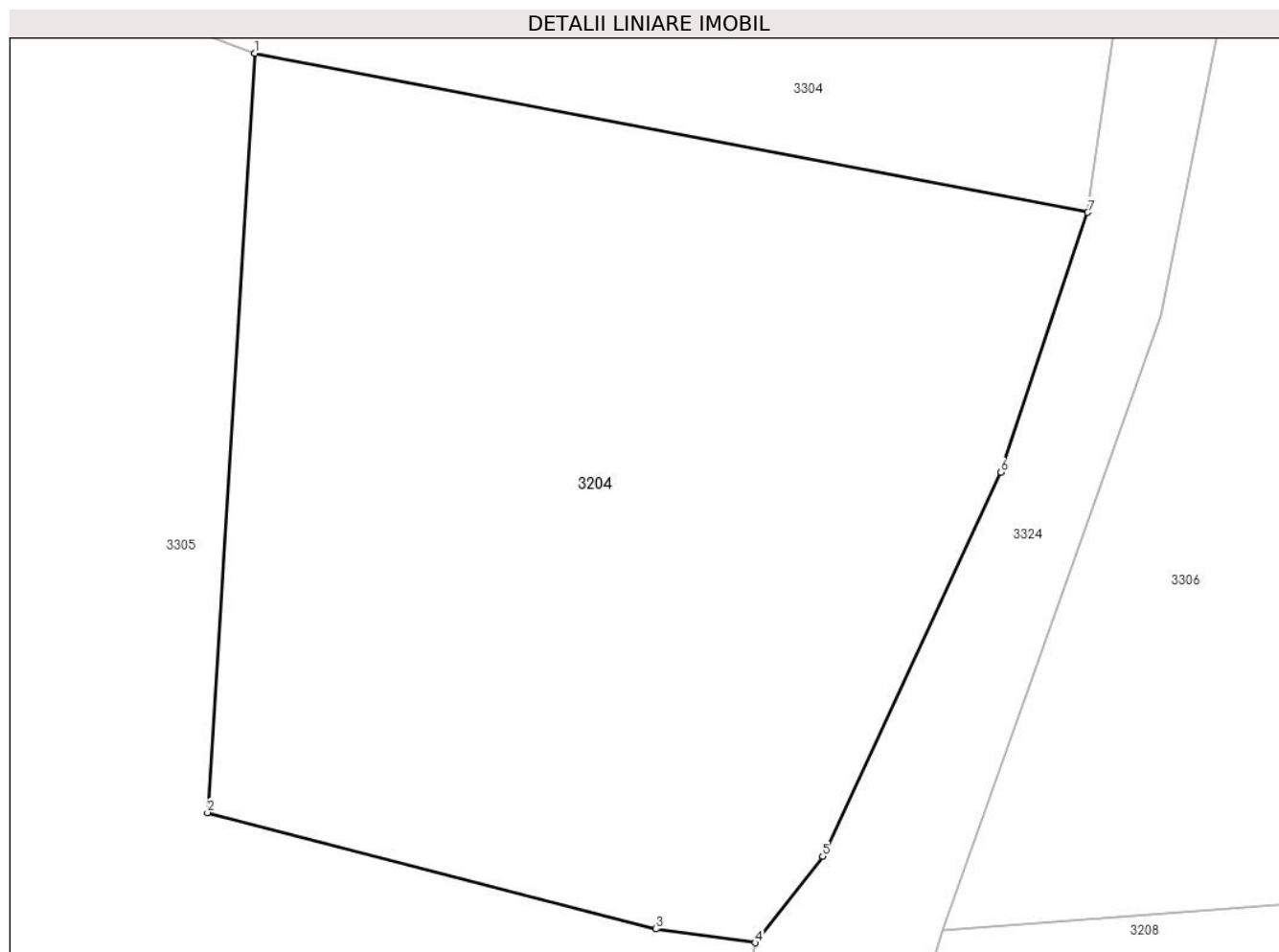
Inscrieri privind dezmembramintele dreptului de proprietate, drepturi reale de garanție și sarcini	Referințe
NU SUNT	

Anexa Nr. 1 La Partea I

Teren

Nr cadastral	Suprafața (mp)*	Observații / Referințe
81035	653	IMOBIL IMPREJMUIT CU GARD

* Suprafața este determinată în planul de proiecție Stereo 70.



Date referitoare la teren

Crt	Categorie folosință	Intravilan	Suprafața (mp)	Tarla	Parcelă	Nr. topo	Observații / Referințe
1	livada	NU	653	-	-	-	

Lungime Segmente

1) Valorile lungimilor segmentelor sunt obținute din proiecție în plan.

Punct început	X / Y	Punct sfârșit	X / Y	Lungime segment (** (m)
1	505.277,584 414.001,657	2	505.275,965 413.975,744	25.964
2	505.275,965 413.975,744	3	505.291,277 413.971,777	15.818
3	505.291,277 413.971,777	4	505.294,667 413.971,302	3.423
4	505.294,667 413.971,302	5	505.296,967 413.974,255	3.743
5	505.296,967 413.974,255	6	505.303,041 413.987,359	14.443

Punct început	X / Y	Punct sfârșit	X / Y	Lungime segment (** (m)
6	505.303,041 413.987,359	7	505.306,02 413.996,225	9.353
7	505.306,02 413.996,225	1	505.277,584 414.001,657	28.95

** Lungimile segmentelor sunt determinate în planul de proiecție Stereo 70 și sunt rotunjite la 1 milimetru.

*** Distanța dintre puncte este formată din segmente cumulate ce sunt mai mici decât valoarea 1 milimetru.

**DATE DESPRE IMOBILUL NR. 3205**

Oficiul de Cadastru și Publicitate Imobiliară ARGES
Biroul de Cadastru și Publicitate Imobiliară Campulung

A. Partea I. Descrierea imobilului

TEREN Extravilan

Adresa: Jud. Arges, Sat Matau ,Punctul : In Brad

Nr. Crt	Nr cadastral Nr. topografic	Suprafața* (mp)	Observații / Referințe
A1	80102	2.770	Sector cadastral:23 Teren neimprejmuit;

B. Partea II. Proprietari și acte

Inscrieri privitoare la dreptul de proprietate și alte drepturi reale	Referințe
5417 / 20/05/2010	
Act Notarial nr. 1320, din 10/05/2010 emis de BNP CAZACU SORIN BENONE;	
B1	A1
Intabulare, drept de PROPRIETATE, dobandit prin Conventie, cota actuala 1/1, cota initiala 1/1	
1) ANGHEL SORIN-ROMEO, casatorit cu	
2) ANGHEL MIHAELA-CECILIA, Lipsă CNP.	

C. Partea III. SARCINI .

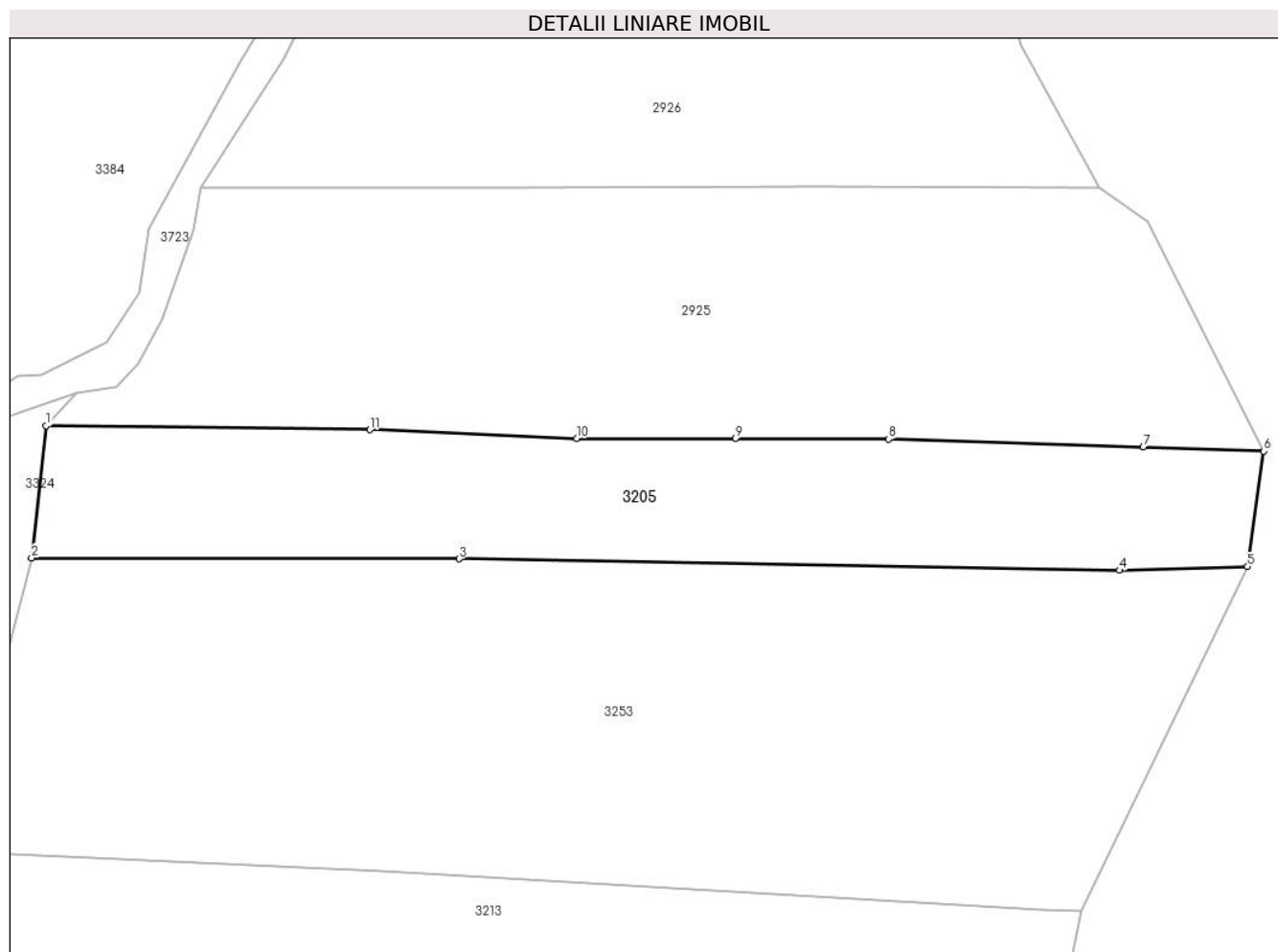
Inscrieri privind dezmembramintele dreptului de proprietate, drepturi reale de garanție și sarcini	Referințe
NU SUNT	

Anexa Nr. 1 La Partea I

Teren

Nr cadastral	Suprafața (mp)*	Observații / Referințe
80102	2.770	

* Suprafața este determinată în planul de proiecție Stereo 70.



Date referitoare la teren

Crt	Categorie folosință	Intra vilan	Suprafața (mp)	Tarla	Parcelă	Nr. topo	Observații / Referințe
1	livada	NU	2.770	-	-	-	

Lungime Segmente

1) Valorile lungimilor segmentelor sunt obținute din proiecție în plan.

Punct început	X / Y	Punct sfârșit	X / Y	Lungime segment (** (m)
1	505.450,234 414.263,907	2	505.448,258 414.246,149	17.868
2	505.448,258 414.246,149	3	505.505,712 414.246,024	57.454
3	505.505,712 414.246,024	4	505.594,552 414.244,475	88.854
4	505.594,552 414.244,475	5	505.611,738 414.244,989	17.194
5	505.611,738 414.244,989	6	505.613,914 414.260,507	15.67

Punct început	X / Y	Punct sfârșit	X / Y	Lungime segment (** (m)
6	505.613,914 414.260,507	7	505.597,718 414.261,017	16.204
7	505.597,718 414.261,017	8	505.563,439 414.262,095	34.296
8	505.563,439 414.262,095	9	505.542,851 414.262,157	20.588
9	505.542,851 414.262,157	10	505.521,541 414.262,182	21.31
10	505.521,541 414.262,182	11	505.493,752 414.263,376	27.815
11	505.493,752 414.263,376	1	505.450,234 414.263,907	43.521

** Lungimile segmentelor sunt determinate în planul de proiecție Stereo 70 și sunt rotunjite la 1 milimetru.

*** Distanța dintre puncte este formată din segmente cumulate ce sunt mai mici decât valoarea 1 milimetru.

**DATE DESPRE IMOBILUL NR. 3206**

Oficiul de Cadastru și Publicitate Imobiliară ARGES
Biroul de Cadastru și Publicitate Imobiliară Campulung

A. Partea I. Descrierea imobilului

TEREN Extravilan

Adresa: Jud. Arges, Punctul,,Valcele''

Nr. Crt	Nr cadastral Nr. topografic	Suprafața* (mp)	Observații / Referințe
A1	80721	2.183	Sector cadastral:23 Teren neimprejmuit;

B. Partea II. Proprietari și acte

Inscrieri privitoare la dreptul de proprietate și alte drepturi reale	Referințe
15620 / 28/10/2016	
Act Notarial nr. 185/2016, din 24/10/2016 emis de Ionescu Cornelia;	
B1	A1
Intabulare, drept de PROPRIETATE, dobandit prin Succesiune, cota actuala 1/1, cota initiala 1/1	
1) POSTOACA NICOLAE ADRIAN	

C. Partea III. SARCINI .

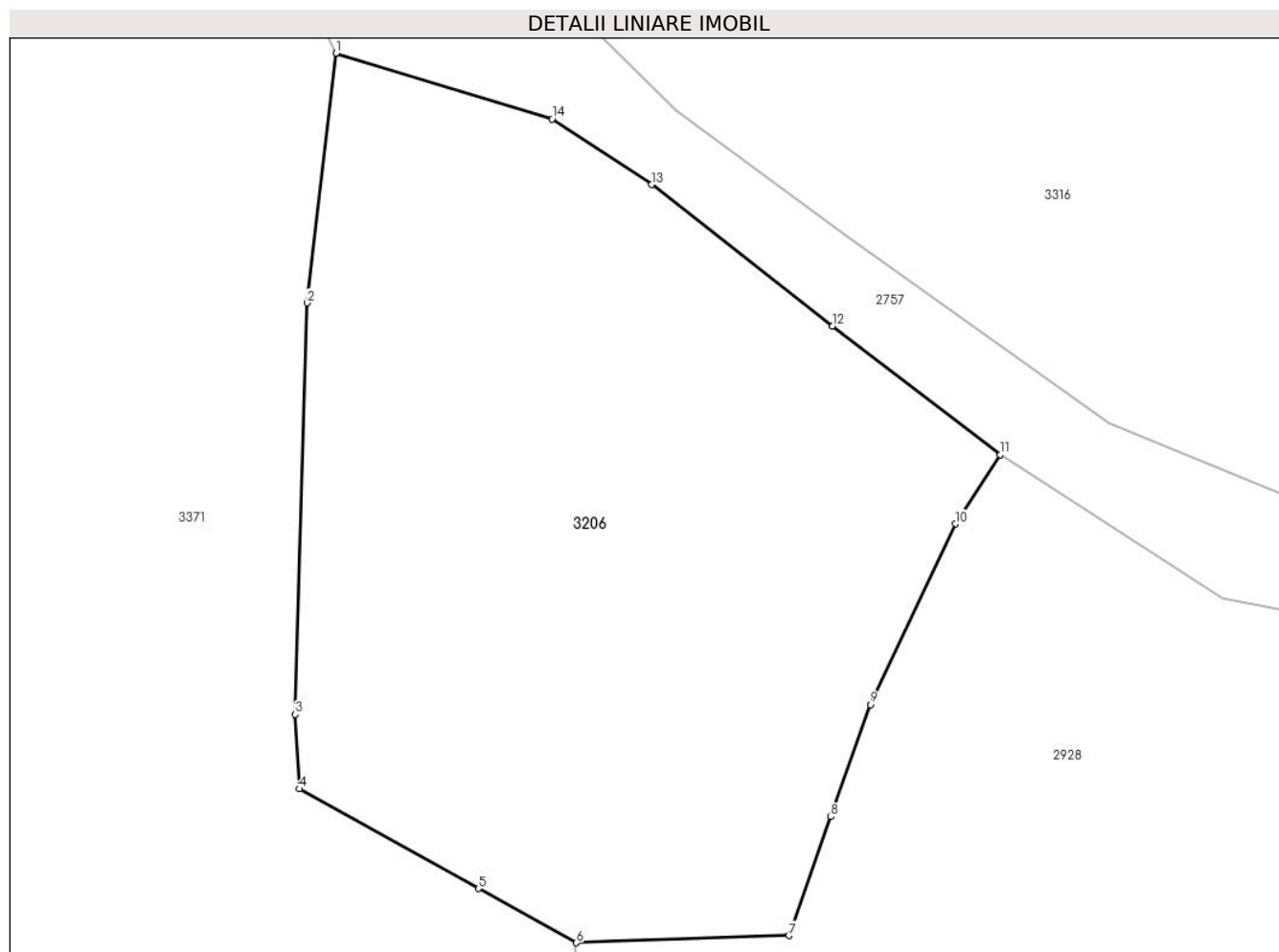
Inscrieri privind dezmembramintele dreptului de proprietate, drepturi reale de garanție și sarcini	Referințe
NU SUNT	

Anexa Nr. 1 La Partea I

Teren

Nr cadastral	Suprafața (mp)*	Observații / Referințe
80721	2.183	

* Suprafața este determinată în planul de proiecție Stereo 70.



Date referitoare la teren

Crt	Categorie folosință	Intravilan	Suprafața (mp)	Tarla	Parcelă	Nr. topo	Observații / Referințe
1	faneata	NU	1.573	-	-	-	
2	pasune	NU	610	-	-	-	pasune impadurita

Lungime Segmente

1) Valorile lungimilor segmentelor sunt obținute din proiecție în plan.

Punct început	X / Y	Punct sfârșit	X / Y	Lungime segment (** (m)
1	505.640,427 414.358,081	2	505.638,376 414.340,231	17.967
2	505.638,376 414.340,231	3	505.637,502 414.310,819	29.425
3	505.637,502 414.310,819	4	505.637,834 414.305,496	5.333
4	505.637,834 414.305,496	5	505.650,626 414.298,377	14.64

Punct început	X / Y	Punct sfârșit	X / Y	Lungime segment (** (m)
5	505.650,626 414.298,377	6	505.657,627 414.294,501	8.002
6	505.657,627 414.294,501	7	505.672,837 414.295,015	15.219
7	505.672,837 414.295,015	8	505.675,831 414.303,508	9.005
8	505.675,831 414.303,508	9	505.678,653 414.311,532	8.506
9	505.678,653 414.311,532	10	505.684,739 414.324,444	14.274
10	505.684,739 414.324,444	11	505.687,952 414.329,396	5.903
11	505.687,952 414.329,396	12	505.675,953 414.338,588	15.115
12	505.675,953 414.338,588	13	505.663,012 414.348,688	16.416
13	505.663,012 414.348,688	14	505.655,895 414.353,39	8.53
14	505.655,895 414.353,39	1	505.640,427 414.358,081	16.164

** Lungimile segmentelor sunt determinate în planul de proiecție Stereo 70 și sunt rotunjite la 1 milimetru.

*** Distanța dintre puncte este formată din segmente cumulate ce sunt mai mici decât valoarea 1 milimetru.

**DATE DESPRE IMOBILUL NR. 3207**

Oficiul de Cadastru și Publicitate Imobiliară ARGES
Biroul de Cadastru și Publicitate Imobiliară Campulung

A. Partea I. Descrierea imobilului

TEREN Extravilan

Nr. CF vechi:281
Nr. cadastral vechi:419

Adresa: Jud. Arges, pct. Valcele

Nr. Crt	Nr cadastral Nr. topografic	Suprafața* (mp)	Observații / Referințe
A1	81141	Din acte: 1.889 Masurata: 1.890	Sector cadastral:23 Teren imprejmuit;

B. Partea II. Proprietari și acte

Inscrieri privitoare la dreptul de proprietate și alte drepturi reale	Referințe
10466 / 23/10/2007	
Act Notarial nr. 1295, din 11/10/2007 emis de BNP CAZACU SORIN BENONE;	
B1	A1
Intabulare, drept de PROPRIETATE- bun comun, dobandit prin Conventie, cota actuala 1/1, cota initiala 1/1	
1) BOAMBES TUDOR , Lipsă CNP.	
2) BOAMBES MIRELA , Lipsă CNP.	

C. Partea III. SARCINI .

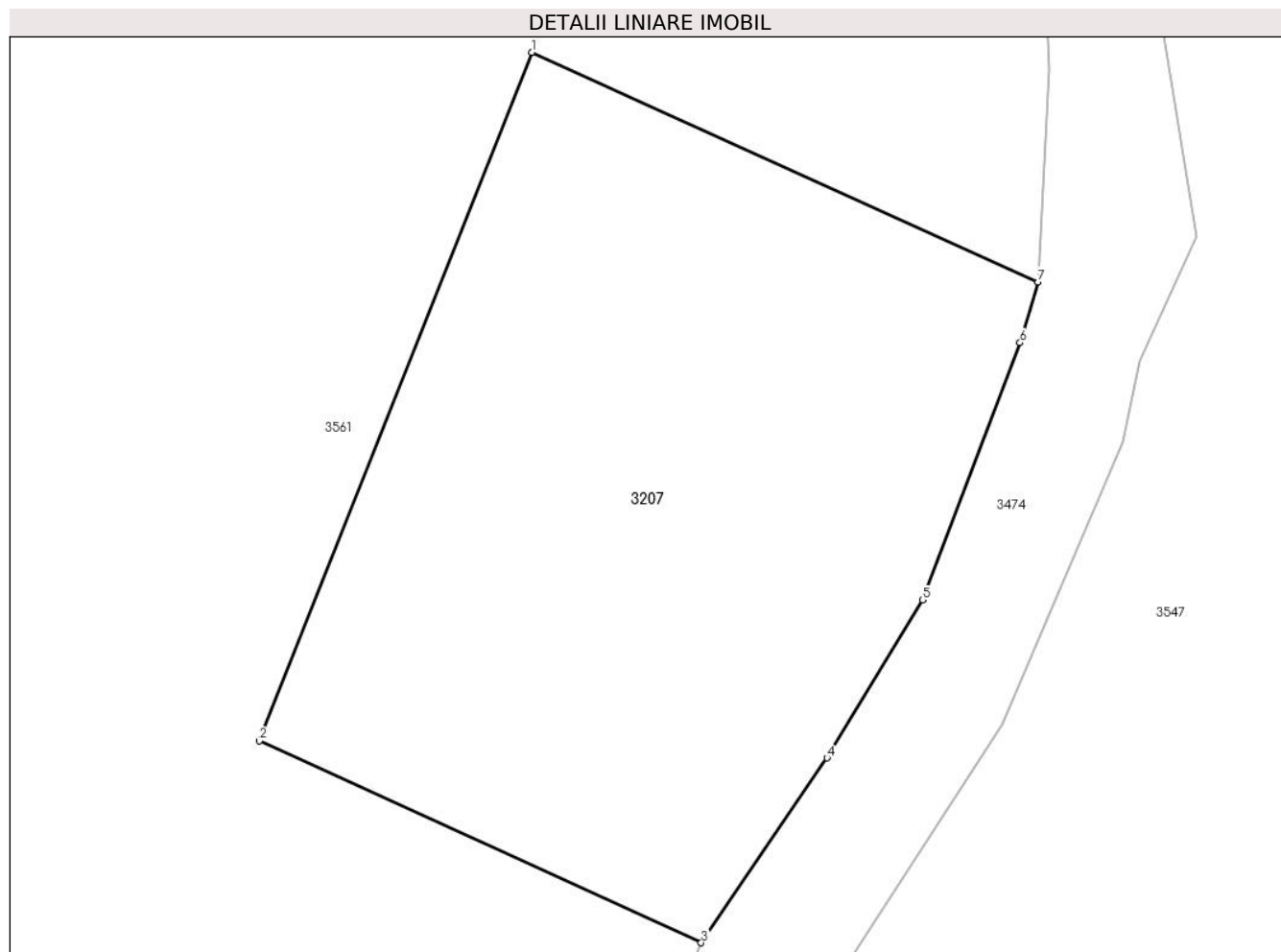
Inscrieri privind dezmembramintele dreptului de proprietate, drepturi reale de garanție și sarcini	Referințe
NU SUNT	

Anexa Nr. 1 La Partea I

Teren

Nr cadastral	Suprafața (mp)*	Observații / Referințe
81141	Din acte: 1.889 Masurata: 1.890	

* Suprafața este determinată în planul de proiecție Stereo 70.



Date referitoare la teren

Crt	Categorie folosință	Intra vilan	Suprafața (mp)	Tarla	Parcelă	Nr. topo	Observații / Referințe
1	faneata	NU	1.890	-	-	-	

Lungime Segmente

1) Valorile lungimilor segmentelor sunt obținute din proiecție în plan.

Punct început	X / Y	Punct sfârșit	X / Y	Lungime segment (** (m)
1	505.847,12 414.337,23	2	505.828,43 414.290,06	50.738
2	505.828,43 414.290,06	3	505.858,71 414.276,23	33.289
3	505.858,71 414.276,23	4	505.867,33 414.288,89	15.316
4	505.867,33 414.288,89	5	505.873,86 414.299,72	12.646
5	505.873,86 414.299,72	6	505.880,55 414.317,33	18.838

Punct început	X / Y	Punct sfârșit	X / Y	Lungime segment (** (m)
6	505.880,55 414.317,33	7	505.881,79 414.321,51	4.36
7	505.881,79 414.321,51	1	505.847,12 414.337,23	38.067

** Lungimile segmentelor sunt determinate în planul de proiecție Stereo 70 și sunt rotunjite la 1 milimetru.

*** Distanța dintre puncte este formată din segmente cumulate ce sunt mai mici decât valoarea 1 milimetru.

**DATE DESPRE IMOBILUL NR. 3208**

Oficiul de Cadastru și Publicitate Imobiliară ARGES
Biroul de Cadastru și Publicitate Imobiliară Campulung

A. Partea I. Descrierea imobilului

TEREN Extravilan

Adresa: Jud. Arges, PUNCTUL BRAD I'

Nr. Crt	Nr cadastral Nr. topografic	Suprafața* (mp)	Observații / Referințe
A1	81027	2.373	Sector cadastral:23 Teren imprejmuit;

B. Partea II. Proprietari și acte

Inscrieri privitoare la dreptul de proprietate și alte drepturi reale	Referințe
26511 / 08/12/2021	
Act Notarial nr. 5008, din 07/12/2021 emis de Simion Aurelia Maria;	
B2	A1
Intabulare, drept de PROPRIETATE- bun comun, dobandit prin Conventie, cota actuala 1/1, cota initiala 1/1	
1) PESCARU MIHĂIȚĂ-STELIAN, casatorit cu	
2) PESCARU GHEORGHITA-OANA	

C. Partea III. SARCINI .

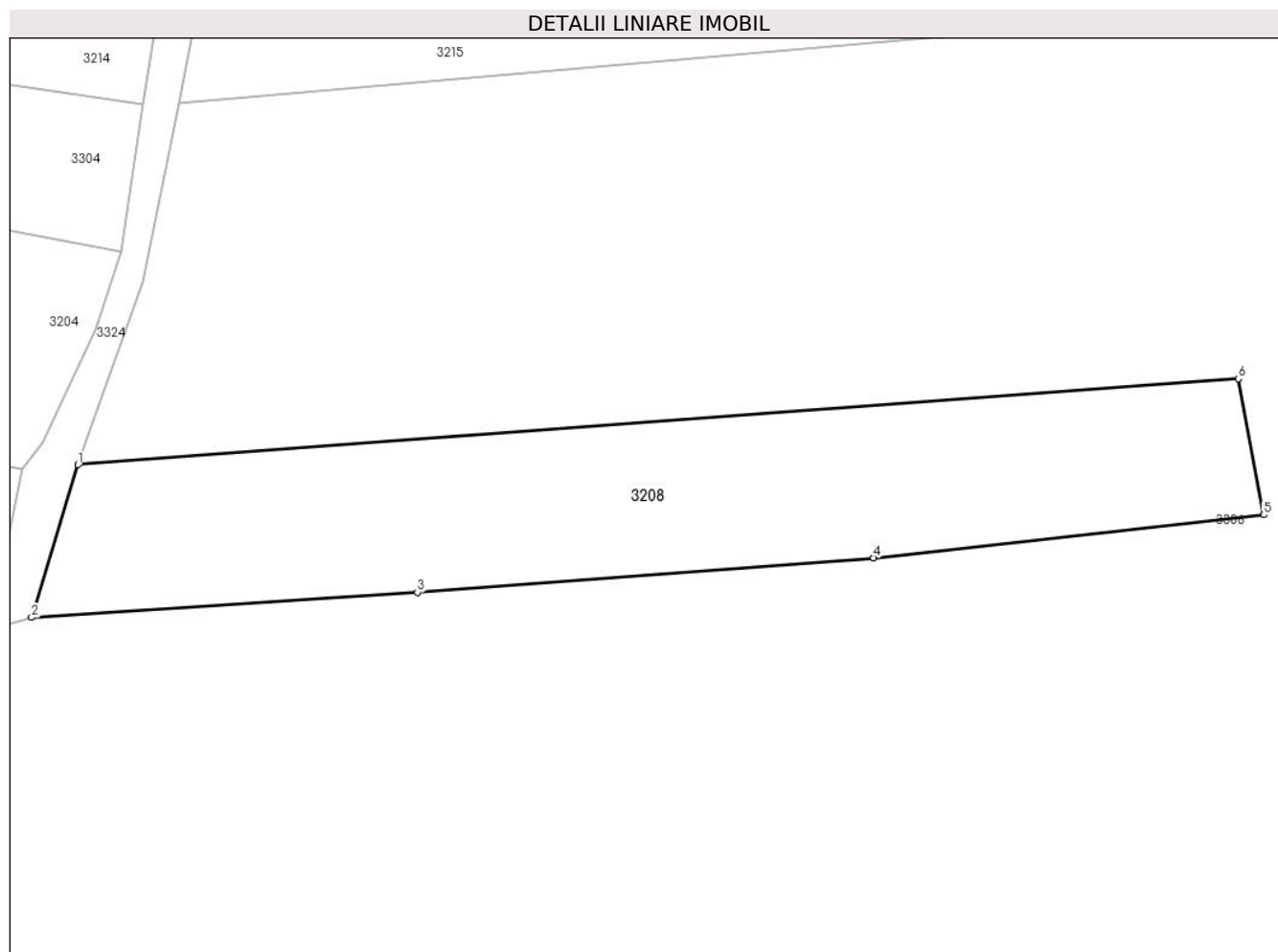
Inscrieri privind dezmembramintele dreptului de proprietate, drepturi reale de garanție și sarcini	Referințe
NU SUNT	

Anexa Nr. 1 La Partea I

Teren

Nr cadastral	Suprafața (mp)*	Observații / Referințe
81027	2.373	

* Suprafața este determinată în planul de proiecție Stereo 70.



Date referitoare la teren

Crt	Categorie folosință	Intravilan	Suprafața (mp)	Tarla	Parcelă	Nr. topo	Observații / Referințe
1	livada	NU	2.373	-	-	-	

Lungime Segmente

1) Valorile lungimilor segmentelor sunt obținute din proiecție în plan.

Punct început	X / Y	Punct sfârșit	X / Y	Lungime segment (** (m)
1	505.301,059 413.971,736	2	505.295,694 413.954,176	18.361
2	505.295,694 413.954,176	3	505.340,098 413.957,056	44.497
3	505.340,098 413.957,056	4	505.392,634 413.961,026	52.686
4	505.392,634 413.961,026	5	505.437,542 413.965,981	45.181
5	505.437,542 413.965,981	6	505.434,641 413.981,637	15.923

Punct început	X / Y	Punct sfârșit	X / Y	Lungime segment (** (m)
6	505.434,641 413.981,637	1	505.301,059 413.971,736	133.948

** Lungimile segmentelor sunt determinate în planul de proiecție Stereo 70 și sunt rotunjite la 1 milimetru.

*** Distanța dintre puncte este formată din segmente cumulate ce sunt mai mici decât valoarea 1 milimetru.

**DATE DESPRE IMOBILUL NR. 3209**

Oficiul de Cadastru și Publicitate Imobiliară ARGES
Biroul de Cadastru și Publicitate Imobiliară Campulung

A. Partea I. Descrierea imobilului

TEREN Extravilan

Adresa: Jud. Arges, Punct 'In Fund'

Nr. Crt	Nr cadastral Nr. topografic	Suprafața* (mp)	Observații / Referințe
A1	81248	2.640	Sector cadastral:23 Teren imprejmuit;

B. Partea II. Proprietari și acte

Inscrieri privitoare la dreptul de proprietate și alte drepturi reale	Referințe
21425 / 18/11/2019	
Act Notarial nr. 166, din 13/11/2019 emis de Tuluca Filofteia;	
B1	A1
Intabulare, drept de PROPRIETATE-bun propriu, dobandit prin Succesiune, cota actuala 1/1, cota initiala 1/1	
1) POPESCU SILVIA	

C. Partea III. SARCINI .

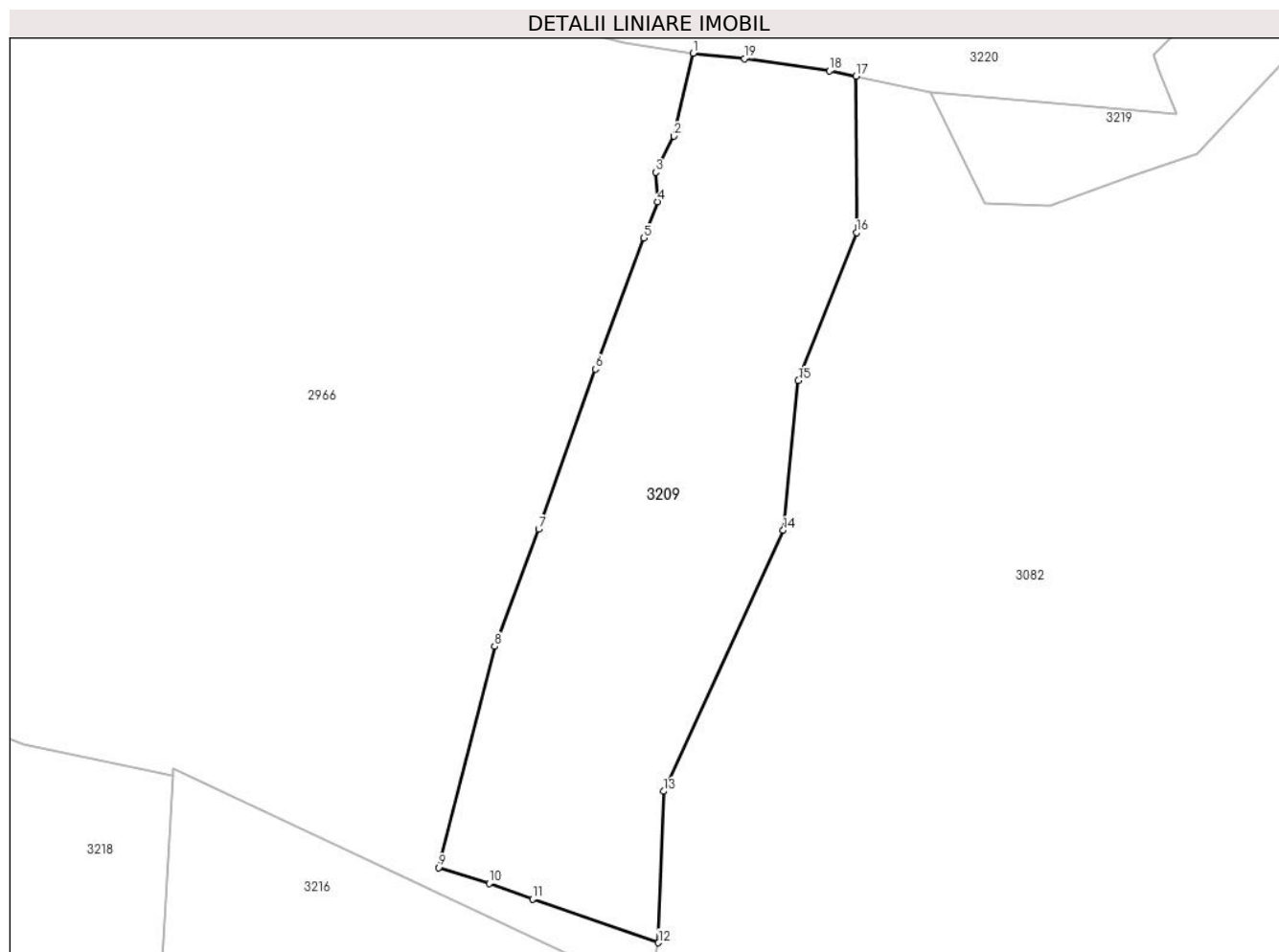
Inscrieri privind dezmembramintele dreptului de proprietate, drepturi reale de garanție și sarcini	Referințe
NU SUNT	

Anexa Nr. 1 La Partea I

Teren

Nr cadastral	Suprafața (mp)*	Observații / Referințe
81248	2.640	

* Suprafața este determinată în planul de proiecție Stereo 70.



Date referitoare la teren

Crt	Categorie folosință	Intra vilan	Suprafața (mp)	Tarla	Parcelă	Nr. topo	Observații / Referințe
1	livada	NU	2.640	-	-	-	

Lungime Segmente

1) Valorile lungimilor segmentelor sunt obținute din proiecție în plan.

Punct început	X / Y	Punct sfârșit	X / Y	Lungime segment (** (m)
1	505.798,175 414.137,68	2	505.795,832 414.127,672	10.279
2	505.795,832 414.127,672	3	505.793,65 414.123,325	4.864
3	505.793,65 414.123,325	4	505.793,867 414.119,74	3.592
4	505.793,867 414.119,74	5	505.792,239 414.115,367	4.666
5	505.792,239 414.115,367	6	505.786,372 414.099,538	16.881

Punct început	X / Y	Punct sfârșit	X / Y	Lungime segment (** (m)
6	505.786,372 414.099,538	7	505.779,52 414.080,201	20.515
7	505.779,52 414.080,201	8	505.774,18 414.066,056	15.119
8	505.774,18 414.066,056	9	505.767,442 414.039,356	27.537
9	505.767,442 414.039,356	10	505.773,526 414.037,431	6.381
10	505.773,526 414.037,431	11	505.778,774 414.035,542	5.578
11	505.778,774 414.035,542	12	505.793,991 414.030,269	16.105
12	505.793,991 414.030,269	13	505.794,598 414.048,555	18.296
13	505.794,598 414.048,555	14	505.809,062 414.080,072	34.677
14	505.809,062 414.080,072	15	505.810,902 414.098,158	18.179
15	505.810,902 414.098,158	16	505.817,929 414.116,018	19.193
16	505.817,929 414.116,018	17	505.817,841 414.134,903	18.885
17	505.817,841 414.134,903	18	505.814,626 414.135,576	3.285
18	505.814,626 414.135,576	19	505.804,373 414.137,046	10.358
19	505.804,373 414.137,046	1	505.798,175 414.137,68	6.23

** Lungimile segmentelor sunt determinate în planul de proiecție Stereo 70 și sunt rotunjite la 1 milimetru.

*** Distanța dintre puncte este formată din segmente cumulate ce sunt mai mici decât valoarea 1 milimetru.

**DATE DESPRE IMOBILUL NR. 3210**

Oficiul de Cadastru și Publicitate Imobiliară ARGES
Biroul de Cadastru și Publicitate Imobiliară Campulung

A. Partea I. Descrierea imobilului

TEREN Extravilan

Adresa: Jud. Arges, Punct "La Ana"

Nr. Crt	Nr cadastral Nr. topografic	Suprafața* (mp)	Observații / Referințe
A1	81303	240	Sector cadastral:23 Teren împrejmuit; „Terenul este împărțit de drum în două parcele”

B. Partea II. Proprietari și acte

Inscrieri privitoare la dreptul de proprietate și alte drepturi reale		Referințe
9123 / 26/05/2020		
Act Notarial nr. 925, din 22/05/2020 emis de Simion Aurelia Maria;		
B1	Intabulare, drept de PROPRIETATE- bun comun, dobandit prin Conventie, cota actuala 1/1, cota initiala 1/1 1) VASILOIU IULIANA 2) VASILOIU GHEORGHE, soti	A1

C. Partea III. SARCINI .

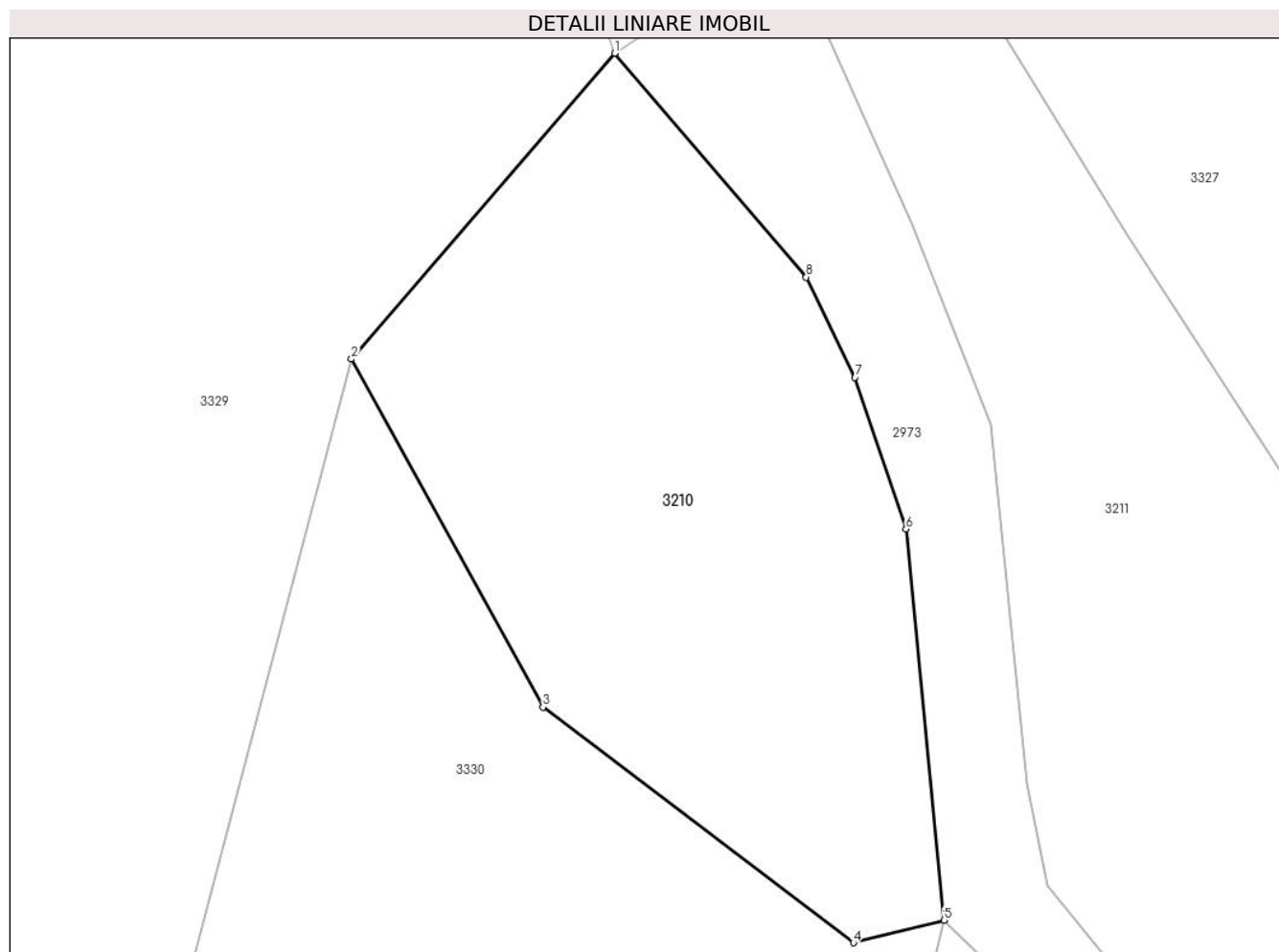
Inscrieri privind dezmembramintele dreptului de proprietate, drepturi reale de garanție și sarcini	Referințe
NU SUNT	

Anexa Nr. 1 La Partea I

Teren

Nr cadastral	Suprafața (mp)*	Observații / Referințe
81303	240	„Terenul este împărțit de drum în două parcele”

* Suprafața este determinată în planul de proiecție Stereo 70.



Date referitoare la teren

Crt	Categorie folosință	Intra vilan	Suprafața (mp)	Tarla	Parcelă	Nr. topo	Observații / Referințe
1	faneata	NU	240	-	-	-	

Lungime Segmente

1) Valorile lungimilor segmentelor sunt obținute din proiecție în plan.

Punct început	X / Y	Punct sfârșit	X / Y	Lungime segment (** (m)
1	505.725,806 414.229,132	2	505.718,23 414.220,342	11.604
2	505.718,23 414.220,342	3	505.723,743 414.210,331	11.429
3	505.723,743 414.210,331	4	505.732,672 414.203,561	11.205
4	505.732,672 414.203,561	5	505.735,28 414.204,213	2.688
5	505.735,28 414.204,213	6	505.734,182 414.215,458	11.298

Punct început	X / Y	Punct sfârșit	X / Y	Lungime segment (** (m)
6	505.734,182 414.215,458	7	505.732,72 414.219,817	4.598
7	505.732,72 414.219,817	8	505.731,317 414.222,696	3.203
8	505.731,317 414.222,696	1	505.725,806 414.229,132	8.473

** Lungimile segmentelor sunt determinate în planul de proiecție Stereo 70 și sunt rotunjite la 1 milimetru.

*** Distanța dintre puncte este formată din segmente cumulate ce sunt mai mici decât valoarea 1 milimetru.

**DATE DESPRE IMOBILUL NR. 3211**

Oficiul de Cadastru și Publicitate Imobiliară ARGES
Biroul de Cadastru și Publicitate Imobiliară Campulung

A. Partea I. Descrierea imobilului

TEREN Extravilan

Adresa: Jud. Arges, Punct "La Ana"

Nr. Crt	Nr cadastral Nr. topografic	Suprafața* (mp)	Observații / Referințe
A1	81305	960	Sector cadastral:23 Teren imprejmuit; „Teren împărțit de drum in două parcele”

B. Partea II. Proprietari și acte

Inscrieri privitoare la dreptul de proprietate și alte drepturi reale		Referințe
9113 / 26/05/2020		
Act Notarial nr. 925, din 22/05/2020 emis de Simion Aurelia Maria;		
B1	Intabulare, drept de PROPRIETATE-bun comun, dobandit prin Conventie, cota actuala 1/1, cota initiala 1/1 1) VASILOIU IULIANA 2) VASILOIU GHEORGHE, soti	A1

C. Partea III. SARCINI .

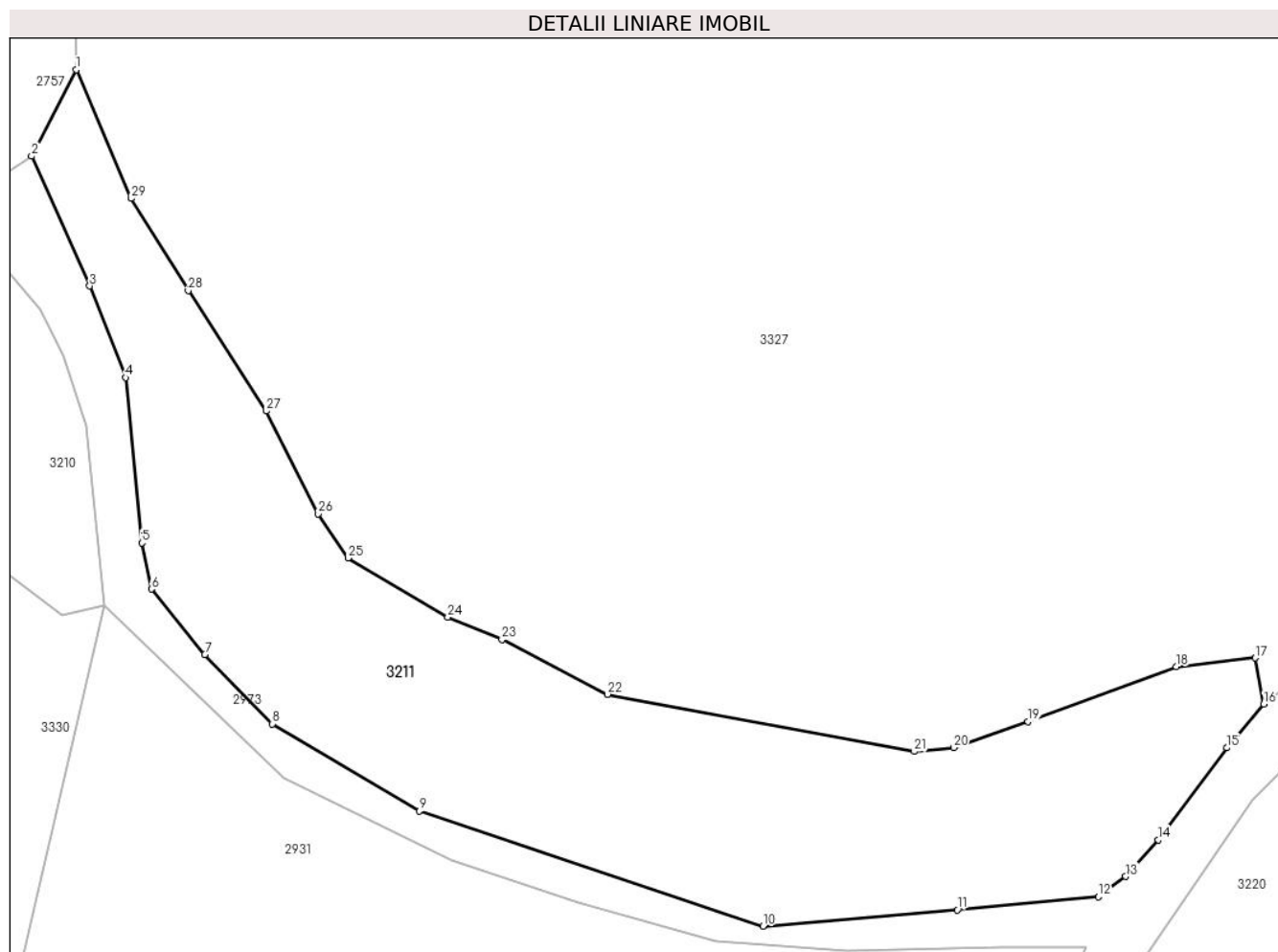
Inscrieri privind dezmembramintele dreptului de proprietate, drepturi reale de garanție și sarcini	Referințe
NU SUNT	

Anexa Nr. 1 La Partea I

Teren

Nr cadastral	Suprafața (mp)*	Observații / Referințe
81305	960	„Teren împărțit de drum in două parcele”

* Suprafața este determinată în planul de proiecție Stereo 70.



Date referitoare la teren

Crt	Categorie folosință	Intra vilan	Suprafața (mp)	Tarla	Parcelă	Nr. topo	Observații / Referințe
1	faneata	NU	960	-	-	-	

Lungime Segmente

1) Valorile lungimilor segmentelor sunt obținute din proiecție în plan.

Punct început	X / Y	Punct sfârșit	X / Y	Lungime segment (** (m)
1	505.733,521 414.237,764	2	505.730,734 414.232,346	6.093
3	505.734,379 414.224,208	4	505.736,627 414.218,466	6.166
5	505.737,656 414.208,103	6	505.738,245 414.205,217	2.945
7	505.741,607 414.201,12	8	505.745,829 414.196,762	6.068
9	505.755,061 414.191,301	10	505.776,605 414.184,079	22.722

Punct început	X / Y	Punct sfârșit	X / Y	Lungime segment (** (m)
2	505.730,734 414.232,346	3	505.734,379 414.224,208	8.917
4	505.736,627 414.218,466	5	505.737,656 414.208,103	10.414
6	505.738,245 414.205,217	7	505.741,607 414.201,12	5.3
8	505.745,829 414.196,762	9	505.755,061 414.191,301	10.726
10	505.776,605 414.184,079	11	505.788,798 414.185,098	12.236

Punct început	X / Y	Punct sfârșit	X / Y	Lungime segment (** (m)
11	505.788,798 414.185,098	12	505.797,657 414.185,921	8.897
13	505.799,364 414.187,204	14	505.801,396 414.189,503	3.068
15	505.805,698 414.195,266	16	505.808,017 414.198,004	3.588
17	505.807,487 414.200,898	18	505.802,539 414.200,35	4.978
19	505.793,232 414.196,901	20	505.788,574 414.195,277	4.933
21	505.786,105 414.195,029	22	505.766,85 414.198,62	19.587
23	505.760,236 414.202,047	24	505.756,838 414.203,45	3.676
25	505.750,586 414.207,162	26	505.748,708 414.209,927	3.342
27	505.745,445 414.216,374	28	505.740,559 414.223,92	8.99
29	505.736,96 414.229,7	1	505.733,521 414.237,764	8.767

Punct început	X / Y	Punct sfârșit	X / Y	Lungime segment (** (m)
12	505.797,657 414.185,921	13	505.799,364 414.187,204	2.135
14	505.801,396 414.189,503	15	505.805,698 414.195,266	7.192
16	505.808,017 414.198,004	17	505.807,487 414.200,898	2.942
18	505.802,539 414.200,35	19	505.793,232 414.196,901	9.926
20	505.788,574 414.195,277	21	505.786,105 414.195,029	2.481
22	505.766,85 414.198,62	23	505.760,236 414.202,047	7.449
24	505.756,838 414.203,45	25	505.750,586 414.207,162	7.271
26	505.748,708 414.209,927	27	505.745,445 414.216,374	7.226
28	505.740,559 414.223,92	29	505.736,96 414.229,7	6.809

** Lungimile segmentelor sunt determinate în planul de proiecție Stereo 70 și sunt rotunjite la 1 milimetru.

*** Distanța dintre puncte este formată din segmente cumulate ce sunt mai mici decât valoarea 1 milimetru.

**DATE DESPRE IMOBILUL NR. 3212**

Oficiul de Cadastru și Publicitate Imobiliară ARGES
Biroul de Cadastru și Publicitate Imobiliară Campulung

A. Partea I. Descrierea imobilului

TEREN Extravilan

Adresa: Jud. Arges, Punct "În Brad"

Nr. Crt	Nr cadastral Nr. topografic	Suprafața* (mp)	Observații / Referințe
A1	81304	3.560	Sector cadastral:23 Teren neimpregmuit;

B. Partea II. Proprietari și acte

Inscrieri privitoare la dreptul de proprietate și alte drepturi reale	Referințe
16221 / 28/07/2022	
Act Notarial nr. 903, din 11/07/2022 emis de Alecsoiu Constantin;	
B1	A1
Intabulare, drept de PROPRIETATE-bun comun, dobandit prin Conventie, cota actuala 1/1, cota initiala 1/1	
1) PATRU ALINA-GEORGIANA, casatorita cu	
2) PATRU ALEXANDRU-FLORIN	

C. Partea III. SARCINI

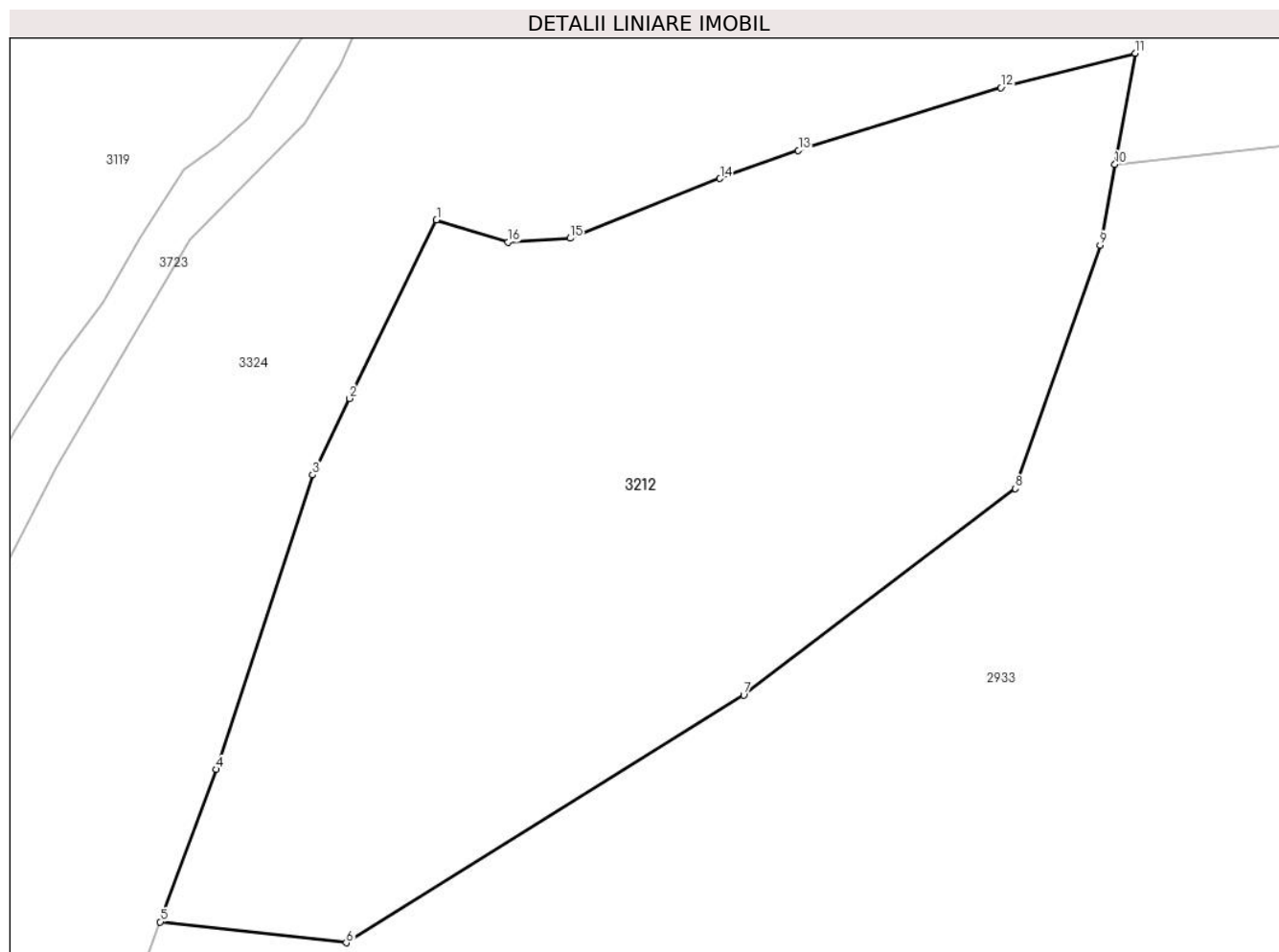
Inscrieri privind dezmembramintele dreptului de proprietate, drepturi reale de garanție și sarcini	Referințe
16221 / 28/07/2022	
Act Notarial nr. 903, din 11/07/2022 emis de Alecsoiu Constantin;	
C1	A1
Intabulare, drept de UZUFRACT VIAGER, dobandit prin Conventie, cota actuala 1/1, cota initiala 1/1	
1) VIȘOIU ION	
2) VIȘOIU VASILICA, soti	

Anexa Nr. 1 La Partea I

Teren

Nr cadastral	Suprafața (mp)*	Observații / Referințe
81304	3.560	

* Suprafața este determinată în planul de proiecție Stereo 70.



Date referitoare la teren

Crt	Categorie folosință	Intravilan	Suprafața (mp)	Tarla	Parcelă	Nr. topo	Observații / Referințe
1	livada	NU	650	-	-	-	
2	pășuni (P) - pășuni împădurite	NU	2.910	-	-	-	

Lungime Segmente

1) Valorile lungimilor segmentelor sunt obținute din proiecție în plan.

Punct început	X / Y	Punct sfârșit	X / Y	Lungime segment (** (m)
1	505.363,148 414.160,44	2	505.355,308 414.144,315	17.93
2	505.355,308 414.144,315	3	505.351,951 414.137,411	7.677
3	505.351,951 414.137,411	4	505.343,252 414.110,82	27.978
4	505.343,252 414.110,82	5	505.338,186 414.097,057	14.666

Punct început	X / Y	Punct sfârşit	X / Y	Lungime segment (** (m)
5	505.338,186 414.097,057	6	505.354,988 414.095,175	16.907
6	505.354,988 414.095,175	7	505.390,884 414.117,52	42.283
7	505.390,884 414.117,52	8	505.415,432 414.136,166	30.827
8	505.415,432 414.136,166	9	505.423,097 414.158,153	23.285
9	505.423,097 414.158,153	10	505.424,427 414.165,442	7.409
10	505.424,427 414.165,442	11	505.426,256 414.175,471	10.194
11	505.426,256 414.175,471	12	505.414,116 414.172,381	12.527
12	505.414,116 414.172,381	13	505.395,835 414.166,704	19.142
13	505.395,835 414.166,704	14	505.388,751 414.164,156	7.528
14	505.388,751 414.164,156	15	505.375,223 414.158,762	14.564
15	505.375,223 414.158,762	16	505.369,582 414.158,406	5.652
16	505.369,582 414.158,406	1	505.363,148 414.160,44	6.748

** Lungimile segmentelor sunt determinate în planul de proiecţie Stereo 70 şi sunt rotunjite la 1 milimetru.

*** Distanţa dintre puncte este formată din segmente cumulate ce sunt mai mici decât valoarea 1 milimetru.

**DATE DESPRE IMOBILUL NR. 3213**

Oficiul de Cadastru și Publicitate Imobiliară ARGES
Biroul de Cadastru și Publicitate Imobiliară Campulung

A. Partea I. Descrierea imobilului

TEREN Extravilan

Nr. CF vechi:244
Nr. cadastral vechi:299

Adresa: Jud. Arges, pct In Brad

Nr. Crt	Nr cadastral Nr. topografic	Suprafața* (mp)	Observații / Referințe
A1	80703	4.973	Sector cadastral:23 Teren neimprejmuit;

B. Partea II. Proprietari și acte

Inscrieri privitoare la dreptul de proprietate și alte drepturi reale	Referințe
4552 / 13/09/2006	
Act Notarial nr. 2248, din 24/08/2006 emis de BNP ION GEORGESCU;	
B1	A1
Intabulare, drept de PROPRIETATE, dobandit prin Conventie, cota actuala 1/1, cota initiala 1/1	
1) ANGHEL SORIN-ROMEO, Lipsă CNP.; casatorit cu	
2) ANGHEL MIHAELA CECILIA, Lipsă CNP.	
OBSERVATII: (provenita din conversia CF 244)	

C. Partea III. SARCINI .

Inscrieri privind dezmembramintele dreptului de proprietate, drepturi reale de garanție și sarcini	Referințe
NU SUNT	

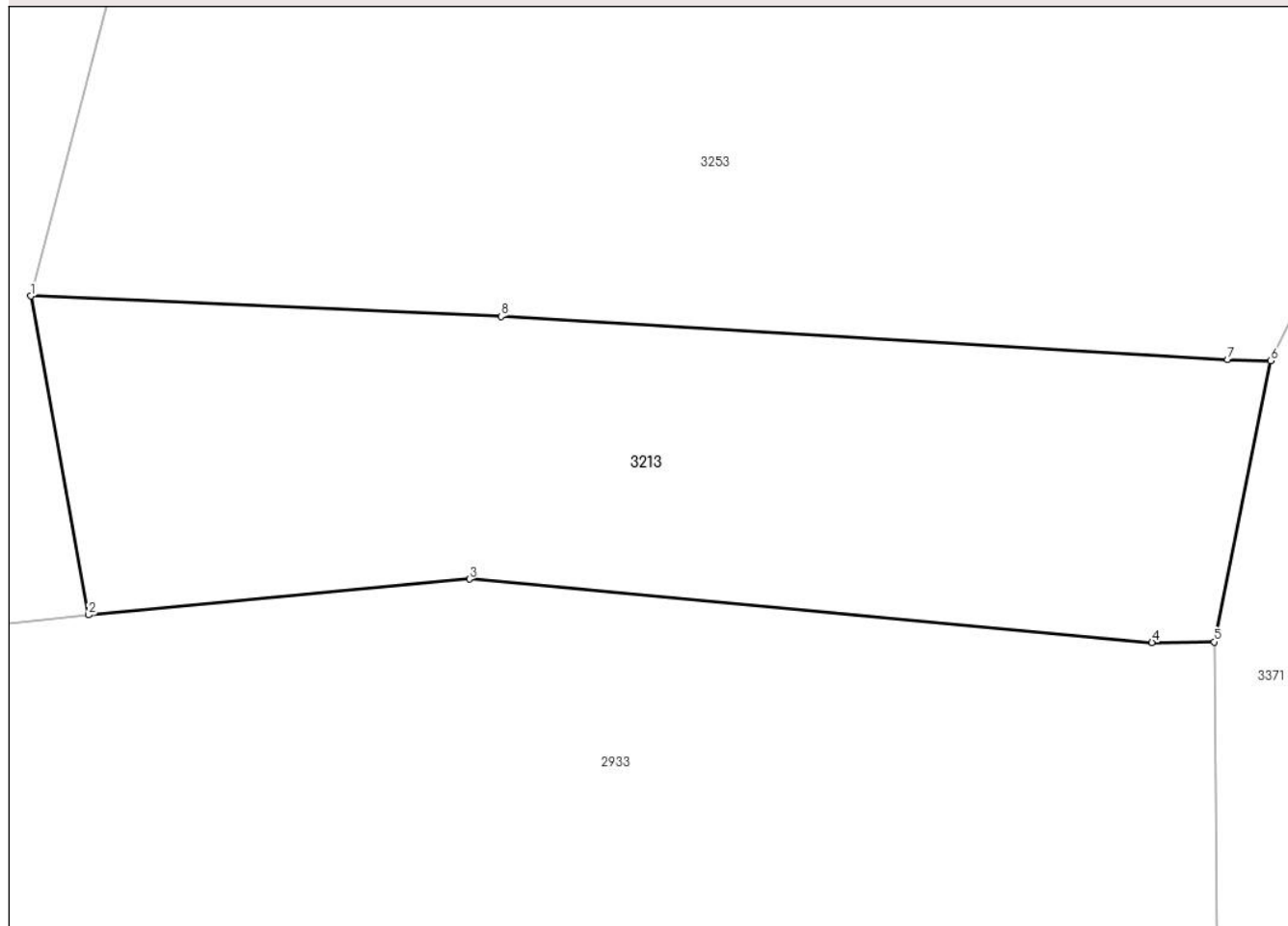
Anexa Nr. 1 La Partea I

Teren

Nr cadastral	Suprafața (mp)*	Observații / Referințe
80703	4.973	

* Suprafața este determinată în planul de proiecție Stereo 70.

DETALII LINIARE IMOBIL



Date referitoare la teren

Crt	Categorie folosință	Intravilan	Suprafața (mp)	Tarla	Parcelă	Nr. topo	Observații / Referințe
1	faneata	NU	4.750	-	-	-	
2	padure	NU	223	-	-	-	TDF

Lungime Segmente

1) Valorile lungimilor segmentelor sunt obținute din proiecție în plan.

Punct început	X / Y	Punct sfârșit	X / Y	Lungime segment (** (m)
1	505.437,97 414.206,62	2	505.445,03 414.167,71	39.545
2	505.445,03 414.167,71	3	505.491,51 414.172,08	46.685
3	505.491,51 414.172,08	4	505.574,86 414.164,36	83.707
4	505.574,86 414.164,36	5	505.582,47 414.164,42	7.61

Punct început	X / Y	Punct sfârșit	X / Y	Lungime segment (** (m)
5	505.582,47 414.164,42	6	505.589,36 414.198,72	34.985
6	505.589,36 414.198,72	7	505.584,07 414.198,9	5.293
7	505.584,07 414.198,9	8	505.495,37 414.204,12	88.853
8	505.495,37 414.204,12	1	505.437,97 414.206,62	57.454

** Lungimile segmentelor sunt determinate în planul de proiecție Stereo 70 și sunt rotunjite la 1 milimetru.

*** Distanța dintre puncte este formată din segmente cumulate ce sunt mai mici decât valoarea 1 milimetru.

**DATE DESPRE IMOBILUL NR. 3214**

Oficiul de Cadastru și Publicitate Imobiliară ARGES
Biroul de Cadastru și Publicitate Imobiliară Campulung

A. Partea I. Descrierea imobilului

TEREN Extravilan

Nr. CF vechi:266
Nr. cadastral vechi:402

Adresa: Jud. Arges, sat MATAU pct. BRAD

Nr. Crt	Nr cadastral Nr. topografic	Suprafața* (mp)	Observații / Referințe
A1	81157	484	Sector cadastral:23 Teren neimprejmuit;

B. Partea II. Proprietari și acte

Inscrieri privitoare la dreptul de proprietate și alte drepturi reale		Referințe
3820 / 08/05/2007		
Act Notarial nr. 84, din 03/05/2007 emis de BNP CAZACU SORIN BENONE;		
B1	Intabulare, drept de PROPRIETATE- bun comun, dobandit prin Conventie, cota actuala 1/1, cota initiala 1/1 1) PESCARU NOREL - STELIAN, Lipsă CNP. 2) PESCARU LUMINITA, Lipsă CNP.	A1

C. Partea III. SARCINI .

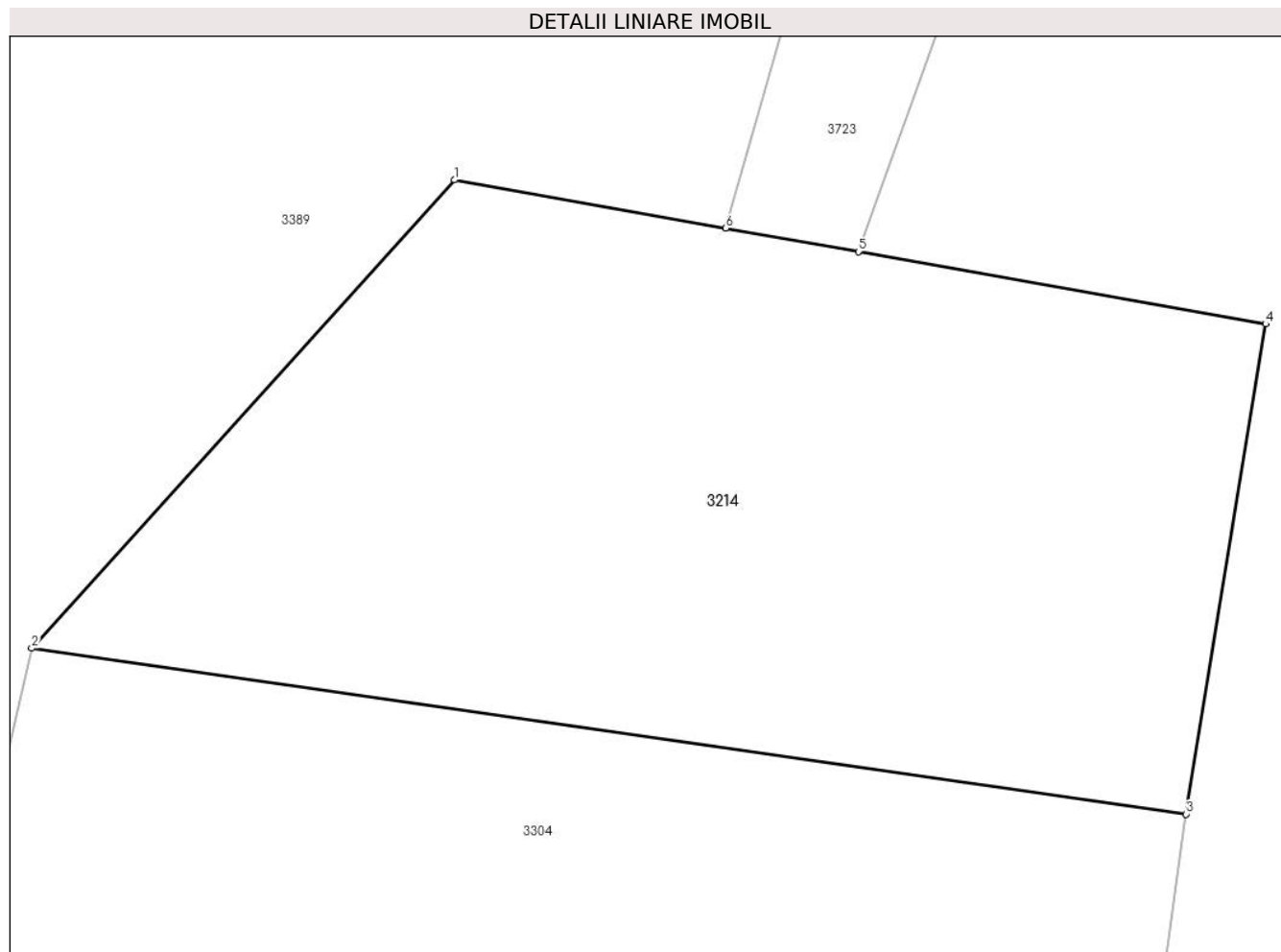
Inscrieri privind dezmembramintele dreptului de proprietate, drepturi reale de garanție și sarcini	Referințe
NU SUNT	

Anexa Nr. 1 La Partea I

Teren

Nr cadastral	Suprafața (mp)*	Observații / Referințe
81157	484	

* Suprafața este determinată în planul de proiecție Stereo 70.



Date referitoare la teren

Crt	Categorie folosință	Intravilan	Suprafața (mp)	Tarla	Parcelă	Nr. topo	Observații / Referințe
1	neproductiv	NU	484	-	-	-	

Lungime Segmente

1) Valorile lungimilor segmentelor sunt obținute din proiecție în plan.

Punct început	X / Y	Punct sfârșit	X / Y	Lungime segment (** (m)
1	505.285,9 414.032,77	2	505.272,87 414.018,36	19.428
2	505.272,87 414.018,36	3	505.308,45 414.013,25	35.945
3	505.308,45 414.013,25	4	505.310,9 414.028,34	15.288
4	505.310,9 414.028,34	5	505.298,349 414.030,564	12.747
5	505.298,349 414.030,564	6	505.294,257 414.031,289	4.156

Punct început	X / Y	Punct sfârșit	X / Y	Lungime segment (** (m)
6	505.294,257 414.031,289	1	505.285,9 414.032,77	8.487

** Lungimile segmentelor sunt determinate în planul de proiecție Stereo 70 și sunt rotunjite la 1 milimetru.

*** Distanța dintre puncte este formată din segmente cumulate ce sunt mai mici decât valoarea 1 milimetru.

**DATE DESPRE IMOBILUL NR. 3215**

Oficiul de Cadastru și Publicitate Imobiliară ARGES
Biroul de Cadastru și Publicitate Imobiliară Campulung

A. Partea I. Descrierea imobilului

TEREN Extravilan

Nr. CF vechi:265
Nr. cadastral vechi:401

Adresa: Jud. Arges, sat Matau, pct. Brad

Nr. Crt	Nr cadastral Nr. topografic	Suprafața* (mp)	Observații / Referințe
A1	81158	4.158	Sector cadastral:23 Teren neimprejmuit;

B. Partea II. Proprietari și acte

Inscrieri privitoare la dreptul de proprietate și alte drepturi reale	Referințe
3820 / 08/05/2007	
Act Notarial nr. 84, din 03/05/2007 emis de BNP CAZACU SORIN BENONE;	
B1	A1
Intabulare, drept de PROPRIETATE- bun comun, dobandit prin Conventie, cota actuala 1/1, cota initiala 1/1	
1) PESCARU NOREL - STELIAN, Lipsă CNP.	
2) PESCARU LUMINITA, Lipsă CNP.	

C. Partea III. SARCINI .

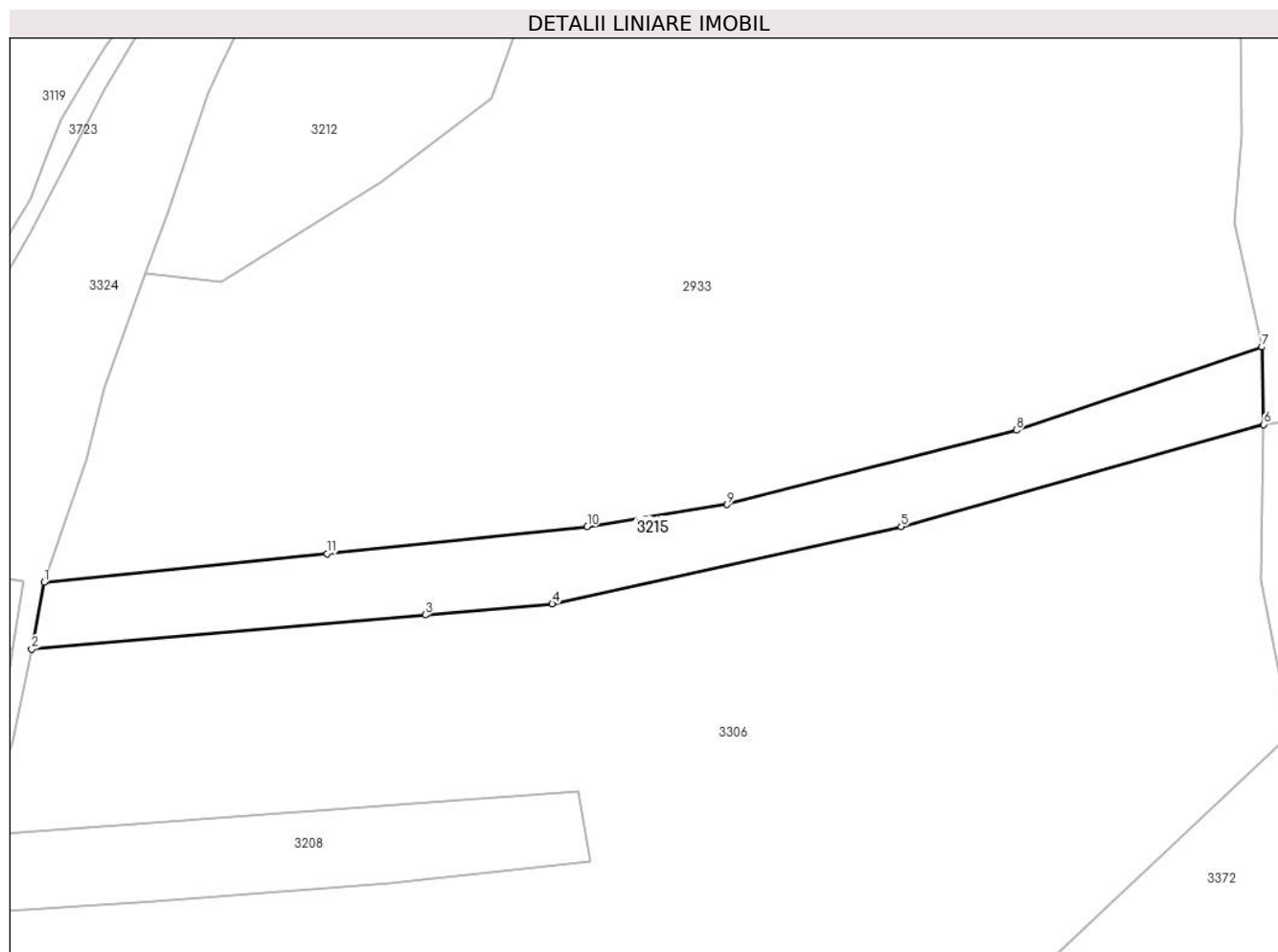
Inscrieri privind dezmembramintele dreptului de proprietate, drepturi reale de garanție și sarcini	Referințe
NU SUNT	

Anexa Nr. 1 La Partea I

Teren

Nr cadastral	Suprafața (mp)*	Observații / Referințe
81158	4.158	

* Suprafața este determinată în planul de proiecție Stereo 70.



Date referitoare la teren

Crt	Categorie folosință	Intra vilan	Suprafața (mp)	Tarla	Parcelă	Nr. topo	Observații / Referințe
1	livada	NU	4.158	-	-	-	

Lungime Segmente

1) Valorile lungimilor segmentelor sunt obținute din proiecție în plan.

Punct început	X / Y	Punct sfârșit	X / Y	Lungime segment (** (m)
1	505.315,45 414.028,2	2	505.312,67 414.013,32	15.137
2	505.312,67 414.013,32	3	505.400,555 414.020,94	88.215
3	505.400,555 414.020,94	4	505.428,92 414.023,4	28.471
4	505.428,92 414.023,4	5	505.506,82 414.040,67	79.791
5	505.506,82 414.040,67	6	505.587,75 414.063,44	84.072

Punct început	X / Y	Punct sfârșit	X / Y	Lungime segment (** (m)
6	505.587,75 414.063,44	7	505.587,38 414.080,75	17.314
7	505.587,38 414.080,75	8	505.532,52 414.062,17	57.921
8	505.532,52 414.062,17	9	505.467,882 414.045,587	66.731
9	505.467,882 414.045,587	10	505.436,72 414.040,66	31.549
10	505.436,72 414.040,66	11	505.378,61 414.034,6	58.425
11	505.378,61 414.034,6	1	505.315,45 414.028,2	63.483

** Lungimile segmentelor sunt determinate în planul de proiecție Stereo 70 și sunt rotunjite la 1 milimetru.

*** Distanța dintre puncte este formată din segmente cumulate ce sunt mai mici decât valoarea 1 milimetru.

**DATE DESPRE IMOBILUL NR. 3216**

Oficiul de Cadastru și Publicitate Imobiliară ARGES
Biroul de Cadastru și Publicitate Imobiliară Campulung

A. Partea I. Descrierea imobilului

TEREN Extravilan

Nr. CF vechi:28
Nr. cadastral vechi:31

Adresa: Jud. Arges, Loc. Matau, Pct. FUNDURI

Nr. Crt	Nr cadastral Nr. topografic	Suprafața* (mp)	Observații / Referințe
A1	80702	4.357	Sector cadastral:23 Teren imprejmuit;

B. Partea II. Proprietari și acte

Inscrieri privitoare la dreptul de proprietate și alte drepturi reale		Referințe
2900 / 06/09/2001		
Act Notarial nr. 2571, din 06/09/2001 emis de BNP;		
B1	Intabulare, drept de PROPRIETATE, dobandit prin Conventie, cota actuala 1/1, cota initiala 1/1 1) ANGHEL FILOFTEIA, Lipsă CNP. 2) ANGHEL NICOLAE, Lipsă CNP.; soti <i>OBSERVATII: (provenita din conversia CF 28)</i>	A1
14801 / 09/05/2023		
Act Administrativ nr. 174/205, din 28/04/2023 emis de JUDECATORIA CAMPULUNG (act administrativ nr 257 din 07.12.2022, emis de PRIMARIA COMUNEI MIOARELE;act administrativ nr 6005 din 27.12.2022, emis de PRIMARIA COMUNEI MIOARELE;act administrativ nr 6006 din 07.12.2022, emis de PRIMARIA COMUNEI MIOARELE;act administrativ nr 640844 din 02.12.2021, emis de PRIMARIA CAMPULUNG);		
B3	la solicitarea Instantei se noteaza litigiul existent pe rolul Judecatoriei Campulung in dosar nr. 174/205/2023 privind pe reclamantul Anghel Sorin Romeo si paratul Anghel Filofteia	A1

C. Partea III. SARCINI .

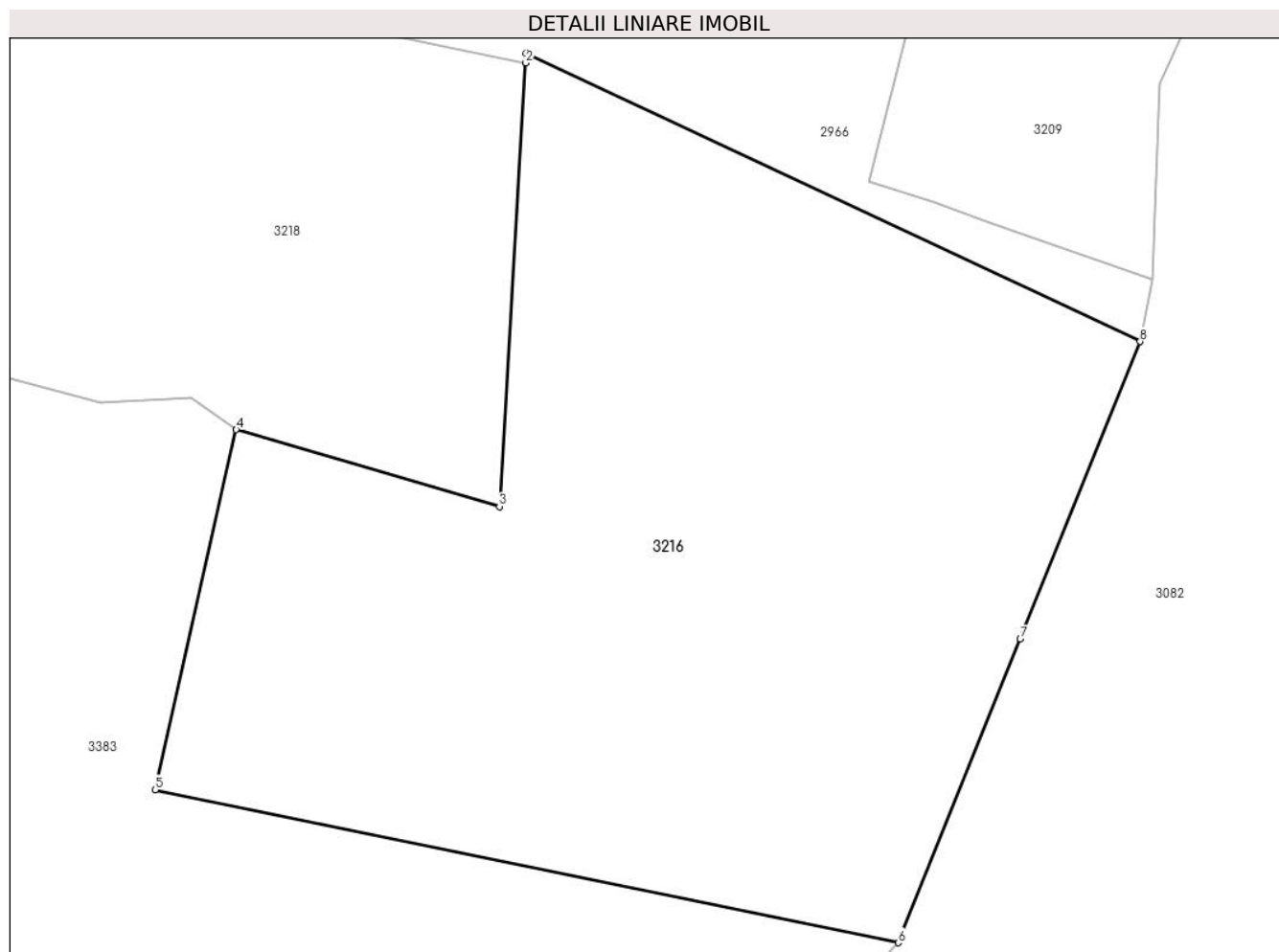
Inscrieri privind dezmembramintele dreptului de proprietate, drepturi reale de garanție și sarcini	Referințe
NU SUNT	

Anexa Nr. 1 La Partea I

Teren

Nr cadastral	Suprafața (mp)*	Observații / Referințe
80702	4.357	

* Suprafața este determinată în planul de proiecție Stereo 70.



Date referitoare la teren

Crt	Categorie folosință	Intravilan	Suprafața (mp)	Tarla	Parcelă	Nr. topo	Observații / Referințe
1	livada	NU	2.000	-	-	-	
2	faneata	NU	2.357	-	-	-	

Lungime Segmente

1) Valorile lungimilor segmentelor sunt obținute din proiecție în plan.

Punct început	X / Y	Punct sfârșit	X / Y	Lungime segment (** (m)
1	505.735,37 414.051,381	2	505.735,316 414.050,478	0.905
2	505.735,316 414.050,478	3	505.732,843 414.008,979	41.573
3	505.732,843 414.008,979	4	505.708,212 414.016,171	25.66
4	505.708,212 414.016,171	5	505.700,631 413.982,489	34.525

Punct început	X / Y	Punct sfârșit	X / Y	Lungime segment (** (m)
5	505.700,631 413.982,489	6	505.770,174 413.968,179	71.0
6	505.770,174 413.968,179	7	505.781,604 413.996,575	30.61
7	505.781,604 413.996,575	8	505.792,809 414.024,41	30.006
8	505.792,809 414.024,41	1	505.735,37 414.051,381	63.456

** Lungimile segmentelor sunt determinate în planul de proiecție Stereo 70 și sunt rotunjite la 1 milimetru.

*** Distanța dintre puncte este formată din segmente cumulate ce sunt mai mici decât valoarea 1 milimetru.

**DATE DESPRE IMOBILUL NR. 3217**

Oficiul de Cadastru și Publicitate Imobiliară ARGES
Biroul de Cadastru și Publicitate Imobiliară Campulung

A. Partea I. Descrierea imobilului

TEREN Extravilan

Nr. CF vechi:147
Nr. cadastral vechi:249

Adresa: Jud. Arges, PCT. BRIAN

Nr. Crt	Nr cadastral Nr. topografic	Suprafața* (mp)	Observații / Referințe
A1	81455	5.000	Sector cadastral:23 Teren neimprejmuit; Partial împrejmuit.

B. Partea II. Proprietari și acte

Inscrieri privitoare la dreptul de proprietate și alte drepturi reale	Referințe
542 / 10/01/2022	
Act Notarial nr. 74, din 06/01/2022 emis de Simion Aurelia Maria;	
B2	A1
Intabulare, drept de PROPRIETATE- bun comun, dobandit prin Conventie, cota actuala 1/1, cota initiala 1/1	
1) VASILOIU ROBERT IONUT, casatorit cu	
2) VASILOIU ALINA-ANDREEA	

C. Partea III. SARCINI .

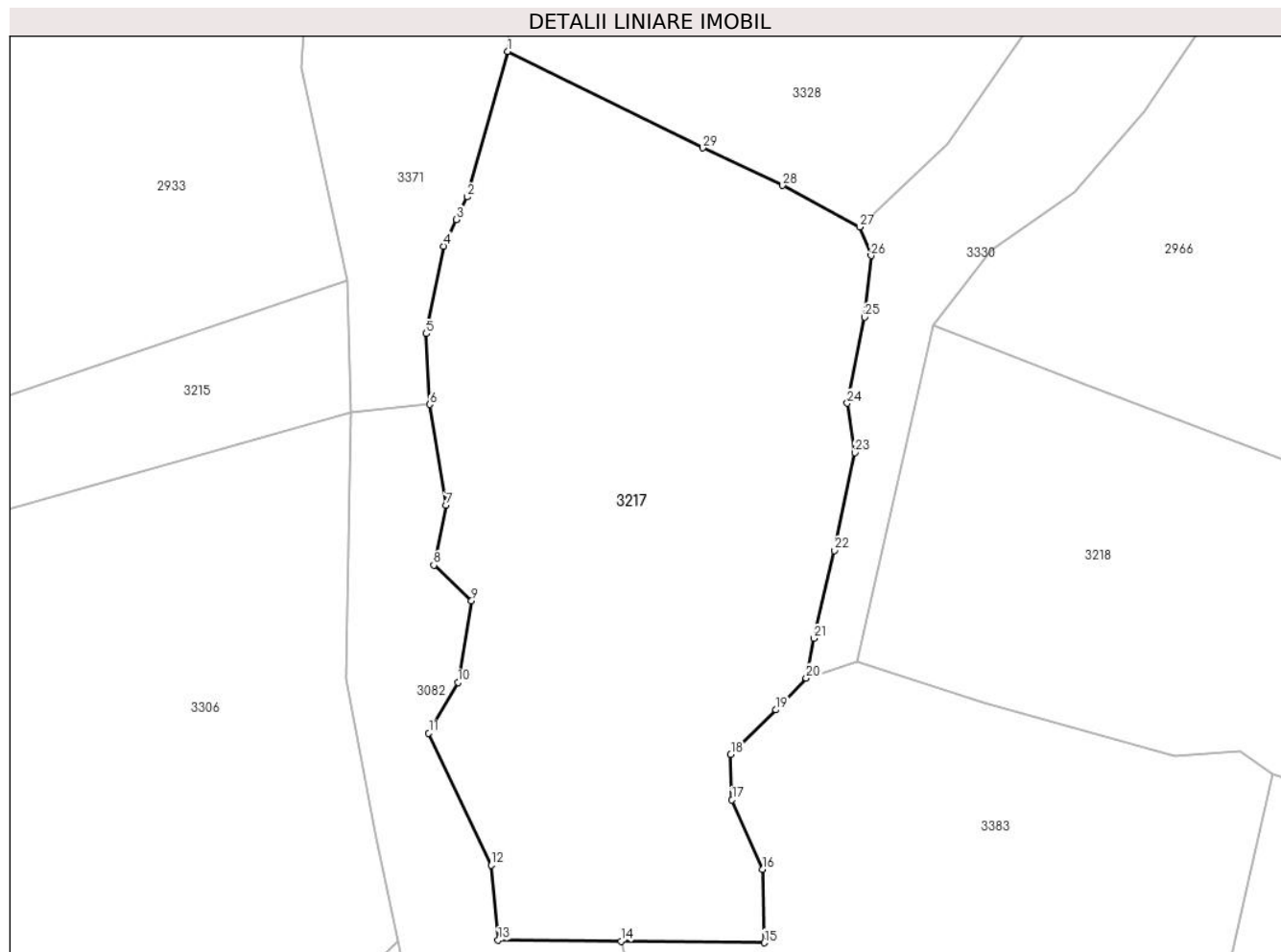
Inscrieri privind dezmembramintele dreptului de proprietate, drepturi reale de garanție și sarcini	Referințe
NU SUNT	

Anexa Nr. 1 La Partea I

Teren

Nr cadastral	Suprafața (mp)*	Observații / Referințe
81455	5.000	Parțial împrejmuit.

* Suprafața este determinată în planul de proiecție Stereo 70.



Date referitoare la teren

Crt	Categorie folosință	Intra vilan	Suprafața (mp)	Tarla	Parcelă	Nr. topo	Observații / Referințe
1	faneata	NU	4.649	-	-	-	
2	neproductiv	NU	351	-	-	-	

Lungime Segmente

1) Valorile lungimilor segmentelor sunt obținute din proiecție în plan.

Punct început	X / Y	Punct sfârșit	X / Y	Lungime segment (** (m))
1	505.608,278 414.110,575	2	505.602,987 414.091,578	19.72
3	505.601,579 414.088,627	4	505.599,922 414.085,153	3.849
5	505.597,632 414.073,736	6	505.598,071 414.064,495	9.251
7	505.600,198 414.051,341	8	505.598,606 414.043,53	7.972

Punct început	X / Y	Punct sfârșit	X / Y	Lungime segment (** (m))
2	505.602,987 414.091,578	3	505.601,579 414.088,627	3.27
4	505.599,922 414.085,153	5	505.597,632 414.073,736	11.644
6	505.598,071 414.064,495	7	505.600,198 414.051,341	13.325
8	505.598,606 414.043,53	9	505.603,558 414.038,898	6.781

Punct început	X / Y	Punct sfârșit	X / Y	Lungime segment (** (m)
9	505.603,558 414.038,898	10	505.601,78 414.028,202	10.843
11	505.597,953 414.021,591	12	505.606,096 414.004,364	19.055
13	505.607,025 413.994,585	14	505.623,067 413.994,423	16.043
15	505.641,792 413.994,234	16	505.641,574 414.003,833	9.601
17	505.637,568 414.012,888	18	505.637,419 414.018,827	5.941
19	505.643,303 414.024,628	20	505.647,288 414.028,775	5.751
21	505.648,298 414.033,956	22	505.650,933 414.045,443	11.785
23	505.653,612 414.058,21	24	505.652,641 414.064,657	6.52
25	505.654,931 414.075,894	26	505.655,754 414.083,92	8.068
27	505.654,247 414.087,673	28	505.644,152 414.093,082	11.453
29	505.633,747 414.097,989	1	505.608,278 414.110,575	28.409

Punct început	X / Y	Punct sfârșit	X / Y	Lungime segment (** (m)
10	505.601,78 414.028,202	11	505.597,953 414.021,591	7.639
12	505.606,096 414.004,364	13	505.607,025 413.994,585	9.823
14	505.623,067 413.994,423	15	505.641,792 413.994,234	18.726
16	505.641,574 414.003,833	17	505.637,568 414.012,888	9.902
18	505.637,419 414.018,827	19	505.643,303 414.024,628	8.263
20	505.647,288 414.028,775	21	505.648,298 414.033,956	5.279
22	505.650,933 414.045,443	23	505.653,612 414.058,21	13.045
24	505.652,641 414.064,657	25	505.654,931 414.075,894	11.468
26	505.655,754 414.083,92	27	505.654,247 414.087,673	4.044
28	505.644,152 414.093,082	29	505.633,747 414.097,989	11.504

** Lungimile segmentelor sunt determinate în planul de proiecție Stereo 70 și sunt rotunjite la 1 milimetru.

*** Distanța dintre puncte este formată din segmente cumulate ce sunt mai mici decât valoarea 1 milimetru.

**DATE DESPRE IMOBILUL NR. 3218**

Oficiul de Cadastru și Publicitate Imobiliară ARGES
Biroul de Cadastru și Publicitate Imobiliară Campulung

A. Partea I. Descrierea imobilului

TEREN Extravilan

Adresa: Jud. Arges, Punct "Funduri"

Nr. Crt	Nr cadastral Nr. topografic	Suprafața* (mp)	Observații / Referințe
A1	81650	3.280	Sector cadastral:23 Teren neimprejmuit;

B. Partea II. Proprietari și acte

Inscrieri privitoare la dreptul de proprietate și alte drepturi reale	Referințe
42367 / 17/11/2023	
Act Notarial nr. 3321, din 15/11/2023 emis de Simion Aurelia Maria;	
B1	A1
Intabulare, drept de PROPRIETATE-bun propriu, dobandit prin Conventie, cota actuala 1/1, cota initiala 1/1 1) ANGHEL ELENA-ILONA, necasatorita	

C. Partea III. SARCINI .

Inscrieri privind dezmembramintele dreptului de proprietate, drepturi reale de garanție și sarcini	Referințe
NU SUNT	

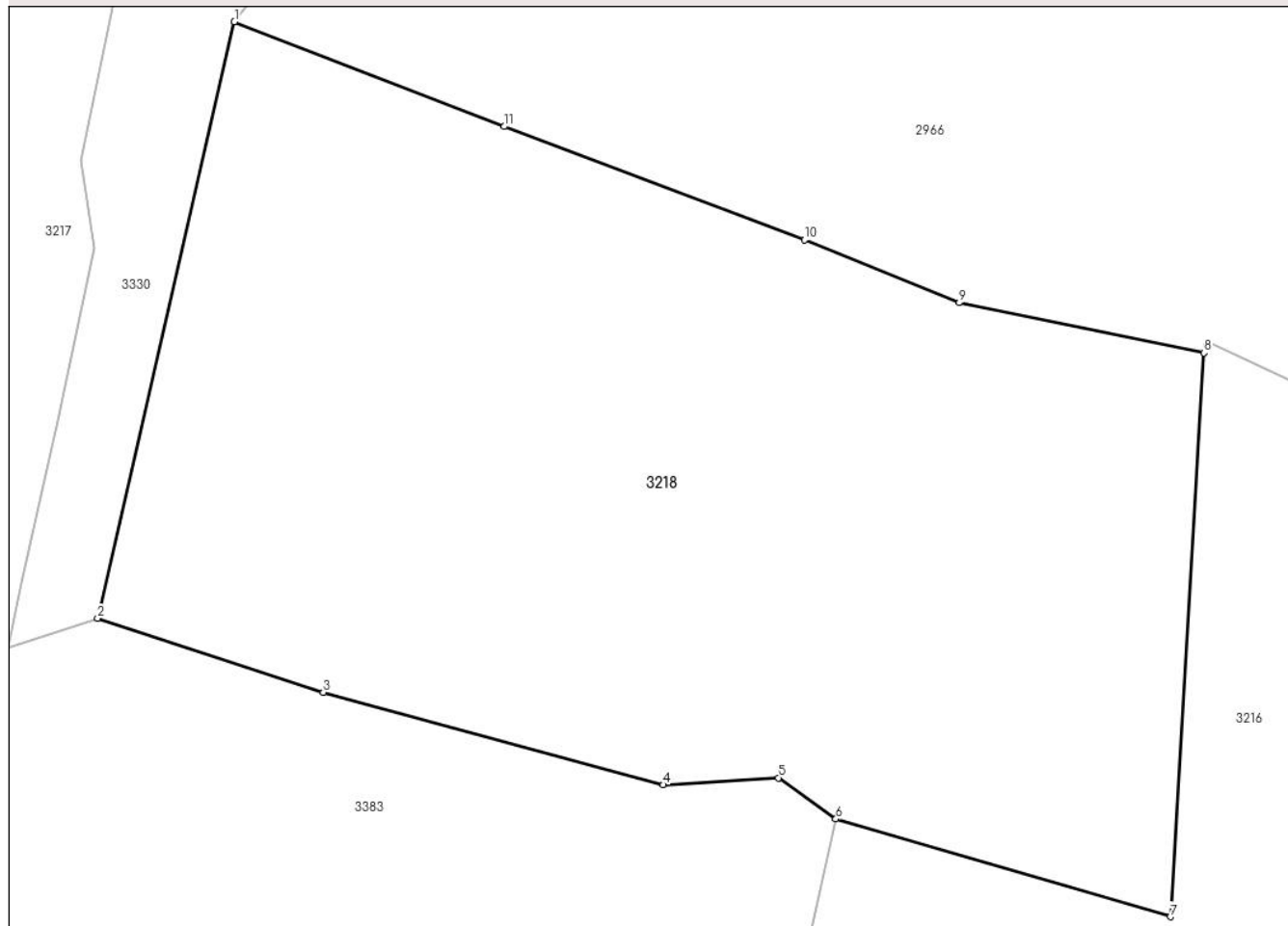
Anexa Nr. 1 La Partea I

Teren

Nr cadastral	Suprafața (mp)*	Observații / Referințe
81650	3.280	

* Suprafața este determinată în planul de proiecție Stereo 70.

DETALII LINIARE IMOBIL



Date referitoare la teren

Crt	Categorie folosință	Intravilan	Suprafața (mp)	Tarla	Parcelă	Nr. topo	Observații / Referințe
1	pășuni (P) - pășuni împădurite	NU	726	-	-	-	
2	pasune	NU	165	-	-	-	se va crea servitute
3	livada	NU	2.389	-	-	-	

Lungime Segmente

1) Valorile lungimilor segmentelor sunt obținute din proiecție în plan.

Punct început	X / Y	Punct sfârșit	X / Y	Lungime segment (** (m)
1	505.663,93 414.074,836	2	505.653,858 414.030,942	45.035
2	505.653,858 414.030,942	3	505.670,48 414.025,502	17.49
3	505.670,48 414.025,502	4	505.695,485 414.018,681	25.919

Punct început	X / Y	Punct sfârșit	X / Y	Lungime segment (** (m)
4	505.695,485 414.018,681	5	505.703,98 414.019,199	8.511
5	505.703,98 414.019,199	6	505.708,212 414.016,171	5.204
6	505.708,212 414.016,171	7	505.732,843 414.008,979	25.66
7	505.732,843 414.008,979	8	505.735,316 414.050,478	41.573
8	505.735,316 414.050,478	9	505.717,304 414.054,167	18.386
9	505.717,304 414.054,167	10	505.705,901 414.058,775	12.299
10	505.705,901 414.058,775	11	505.683,8 414.067,13	23.628
11	505.683,8 414.067,13	1	505.663,93 414.074,836	21.312

** Lungimile segmentelor sunt determinate în planul de proiecție Stereo 70 și sunt rotunjite la 1 milimetru.

*** Distanța dintre puncte este formată din segmente cumulate ce sunt mai mici decât valoarea 1 milimetru.

**DATE DESPRE IMOBILUL NR. 3219**

Oficiul de Cadastru și Publicitate Imobiliară ARGES
Biroul de Cadastru și Publicitate Imobiliară Campulung

A. Partea I. Descrierea imobilului

TEREN Extravilan

Adresa: Jud. Arges, Punct 'Valcele'

Nr. Crt	Nr cadastral Nr. topografic	Suprafața* (mp)	Observații / Referințe
A1	81259	800	Sector cadastral:23 Teren neimprejmuit;

B. Partea II. Proprietari și acte

Inscrieri privitoare la dreptul de proprietate și alte drepturi reale		Referințe
22874 / 09/12/2019		
Act Notarial nr. 2339, din 04/12/2019 emis de Ionescu Cornelia;		
B7	Intabulare, drept de PROPRIETATE-bun propriu, dobandit prin lesire Din Indiviziune, cota actuala 1/1, cota initiala 1/1 1) ȘUCU TUDOR	A1

C. Partea III. SARCINI .

Inscrieri privind dezmembramintele dreptului de proprietate, drepturi reale de garanție și sarcini	Referințe
NU SUNT	

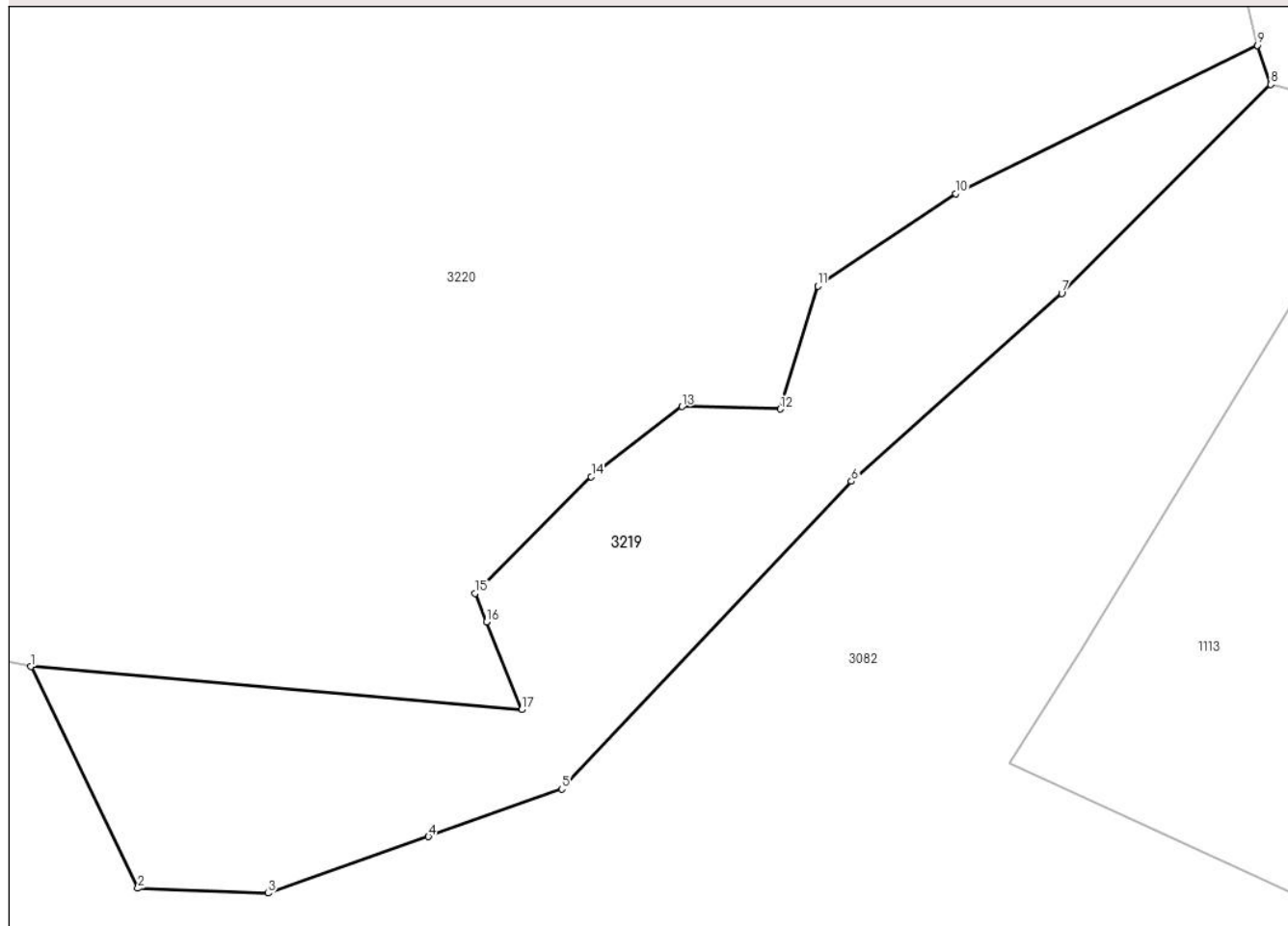
Anexa Nr. 1 La Partea I

Teren

Nr cadastral	Suprafața (mp)*	Observații / Referințe
81259	800	

* Suprafața este determinată în planul de proiecție Stereo 70.

DETALII LINIARE IMOBIL



Date referitoare la teren

Crt	Categorie folosință	Intravilan	Suprafața (mp)	Tarla	Parcelă	Nr. topo	Observații / Referințe
1	padure	NU	800	-	332	-	

Lungime Segmente

1) Valorile lungimilor segmentelor sunt obținute din proiecție în plan.

Punct început	X / Y	Punct sfârșit	X / Y	Lungime segment (** (m)
1	505.826,883 414.133,009	2	505.833,363 414.119,591	14.901
2	505.833,363 414.119,591	3	505.841,249 414.119,298	7.891
3	505.841,249 414.119,298	4	505.850,95 414.122,716	10.286
4	505.850,95 414.122,716	5	505.859,024 414.125,599	8.573
5	505.859,024 414.125,599	6	505.876,552 414.144,22	25.573

Punct început	X / Y	Punct sfârșit	X / Y	Lungime segment (** (m)
6	505.876,552 414.144,22	7	505.889,288 414.155,589	17.072
7	505.889,288 414.155,589	8	505.901,939 414.168,23	17.884
8	505.901,939 414.168,23	9	505.901,133 414.170,597	2.5
9	505.901,133 414.170,597	10	505.882,872 414.161,616	20.35
10	505.882,872 414.161,616	11	505.874,52 414.156,025	10.051
11	505.874,52 414.156,025	12	505.872,261 414.148,589	7.772
12	505.872,261 414.148,589	13	505.866,299 414.148,733	5.964
13	505.866,299 414.148,733	14	505.860,808 414.144,501	6.933
14	505.860,808 414.144,501	15	505.853,763 414.137,435	9.978
15	505.853,763 414.137,435	16	505.854,457 414.135,705	1.864
16	505.854,457 414.135,705	17	505.856,588 414.130,398	5.719
17	505.856,588 414.130,398	1	505.826,883 414.133,009	29.82

** Lungimile segmentelor sunt determinate în planul de proiecție Stereo 70 și sunt rotunjite la 1 milimetru.

*** Distanța dintre puncte este formată din segmente cumulate ce sunt mai mici decât valoarea 1 milimetru.

**DATE DESPRE IMOBILUL NR. 3220**

Oficiul de Cadastru și Publicitate Imobiliară ARGES
Biroul de Cadastru și Publicitate Imobiliară Campulung

A. Partea I. Descrierea imobilului

TEREN Extravilan

Adresa: Jud. Arges, Punct 'Camin Casa-Valcele'

Nr. Crt	Nr cadastral Nr. topografic	Suprafața* (mp)	Observații / Referințe
A1	81260	4.465	Sector cadastral:23 Teren neimprejmuit;

B. Partea II. Proprietari și acte

Inscrieri privitoare la dreptul de proprietate și alte drepturi reale		Referințe
19561 / 25/10/2019		
Act Notarial nr. 180, din 16/08/2006 emis de Birou Notar Public Ionescu Cornelia (act administrativ nr 647825 din 14.10.2019, emis de Primaria comunei Mioarele;act administrativ nr 3162 din 18.10.2019, emis de Primaria comunei Mioarele;act administrativ nr 3164 din 18.10.2019, emis de Primaria comunei Mioarele);		
B1	Intabulare, drept de PROPRIETATE-bun propriu, dobandit prin lesire Din Indiviziune, cota actuala 1/1, cota initiala 1/1 1) ȘUCU TUDOR	A1

C. Partea III. SARCINI .

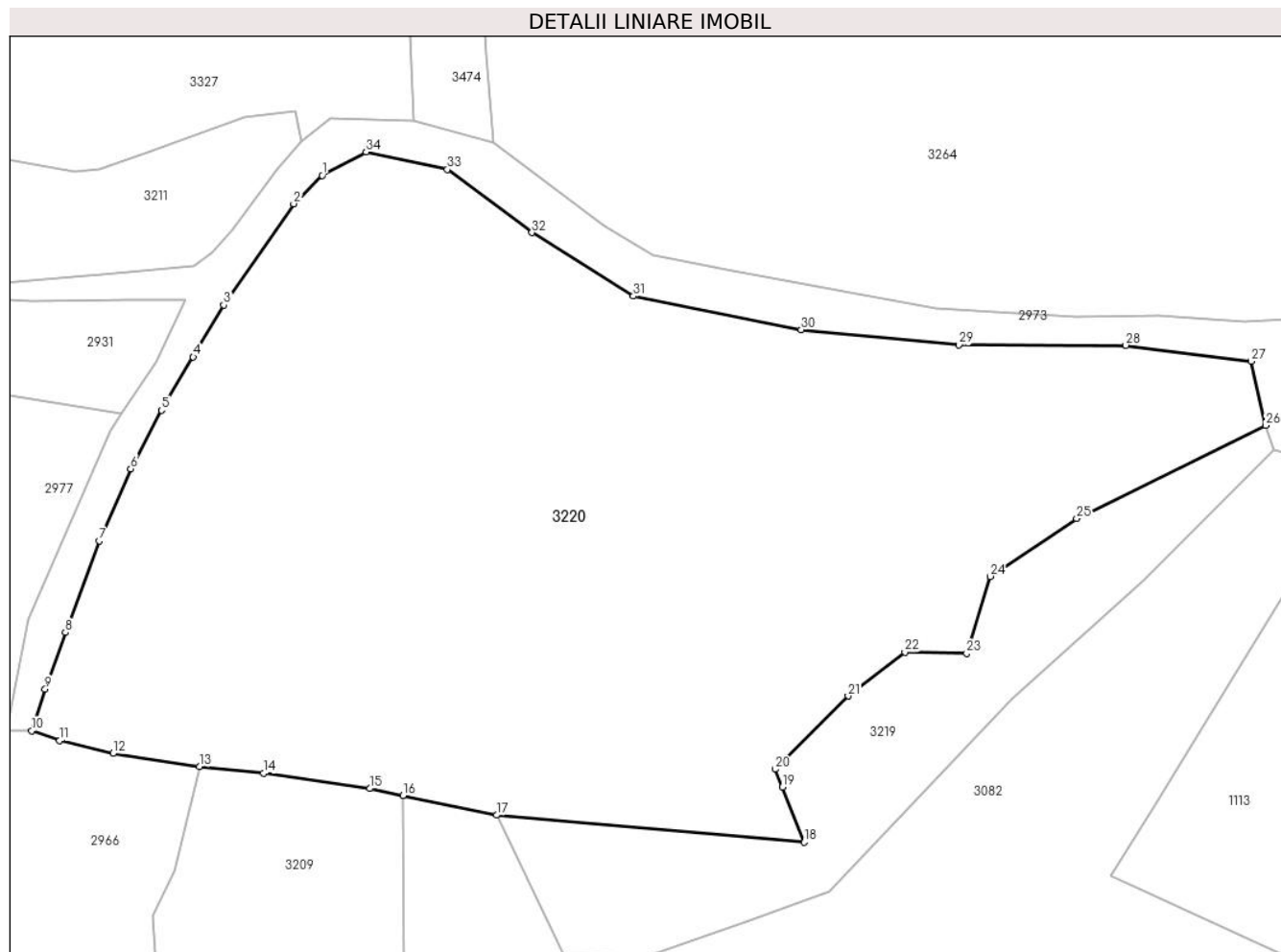
Inscrieri privind dezmembramintele dreptului de proprietate, drepturi reale de garanție și sarcini	Referințe
NU SUNT	

Anexa Nr. 1 La Partea I

Teren

Nr cadastral	Suprafața (mp)*	Observații / Referințe
81260	4.465	

* Suprafața este determinată în planul de proiecție Stereo 70.



Date referitoare la teren

Crt	Categorie folosință	Intravilan	Suprafața (mp)	Tarla	Parcelă	Nr. topo	Observații / Referințe
1	faneata	NU	4.465	-	-	-	

Lungime Segmente

1) Valorile lungimilor segmentelor sunt obținute din proiecție în plan.

Punct început	X / Y	Punct sfârșit	X / Y	Lungime segment (** (m)
1	505.810,035 414.194,705	2	505.807,28 414.191,965	3.886
3	505.800,554 414.182,191	4	505.797,582 414.177,191	5.817
5	505.794,531 414.172,057	6	505.791,552 414.166,403	6.391
7	505.788,509 414.159,453	8	505.785,235 414.150,621	9.419
9	505.783,288 414.145,157	10	505.781,988 414.141,143	4.219

Punct început	X / Y	Punct sfârșit	X / Y	Lungime segment (** (m)
2	505.807,28 414.191,965	3	505.800,554 414.182,191	11.865
4	505.797,582 414.177,191	5	505.794,531 414.172,057	5.972
6	505.791,552 414.166,403	7	505.788,509 414.159,453	7.587
8	505.785,235 414.150,621	9	505.783,288 414.145,157	5.801
10	505.781,988 414.141,143	11	505.784,698 414.140,188	2.873

Punct început	X / Y	Punct sfârșit	X / Y	Lungime segment (** (m)
11	505.784,698 414.140,188	12	505.789,834 414.138,958	5.281
13	505.798,175 414.137,68	14	505.804,373 414.137,046	6.23
15	505.814,626 414.135,576	16	505.817,841 414.134,903	3.285
17	505.826,883 414.133,009	18	505.856,588 414.130,398	29.82
19	505.854,457 414.135,705	20	505.853,763 414.137,435	1.864
21	505.860,808 414.144,501	22	505.866,299 414.148,733	6.933
23	505.872,261 414.148,589	24	505.874,52 414.156,025	7.772
25	505.882,872 414.161,616	26	505.901,133 414.170,597	20.35
27	505.899,704 414.176,766	28	505.887,627 414.178,316	12.176
29	505.871,526 414.178,345	30	505.856,277 414.179,819	15.32
31	505.840,084 414.183,067	32	505.830,281 414.189,182	11.554
33	505.822,127 414.195,277	34	505.814,278 414.196,958	8.027

Punct început	X / Y	Punct sfârșit	X / Y	Lungime segment (** (m)
12	505.789,834 414.138,958	13	505.798,175 414.137,68	8.438
14	505.804,373 414.137,046	15	505.814,626 414.135,576	10.358
16	505.817,841 414.134,903	17	505.826,883 414.133,009	9.238
18	505.856,588 414.130,398	19	505.854,457 414.135,705	5.719
20	505.853,763 414.137,435	21	505.860,808 414.144,501	9.978
22	505.866,299 414.148,733	23	505.872,261 414.148,589	5.964
24	505.874,52 414.156,025	25	505.882,872 414.161,616	10.051
26	505.901,133 414.170,597	27	505.899,704 414.176,766	6.332
28	505.887,627 414.178,316	29	505.871,526 414.178,345	16.101
30	505.856,277 414.179,819	31	505.840,084 414.183,067	16.516
32	505.830,281 414.189,182	33	505.822,127 414.195,277	10.18
34	505.814,278 414.196,958	1	505.810,035 414.194,705	4.804

** Lungimile segmentelor sunt determinate în planul de proiecție Stereo 70 și sunt rotunjite la 1 milimetru.

*** Distanța dintre puncte este formată din segmente cumulate ce sunt mai mici decât valoarea 1 milimetru.

**DATE DESPRE IMOBILUL NR. 3221**

Oficiul de Cadastru și Publicitate Imobiliară ARGES
Biroul de Cadastru și Publicitate Imobiliară Campulung

A. Partea I. Descrierea imobilului

TEREN Necunoscut

Adresa: Loc. Suslanesti, Jud. Arges, PUNCTUL SUSLANESTI

Nr. Crt	Nr cadastral Nr. topografic	Suprafața* (mp)	Observații / Referințe
A1	81817	42.000	Sector cadastral:35 Teren neimprejmit;

B. Partea II. Proprietari și acte

Inscrieri privitoare la dreptul de proprietate și alte drepturi reale	Referințe
33910 / 03/08/2023	
Hotarare Judecatoreasca nr. 853, din 17/05/2011 emis de JUDECATORIA CAMPULUNG (act administrativ nr 4456 din 05.09.2023, emis de PRIMARIA MIOARELE;act administrativ nr 3977 din 18.07.2023, emis de PRIMARIA MIOARELE;inscris sub semnatura privata nr 84 din 05.07.2023, emis de SC GEOPROCESSING SRL);	
B1	A1
Intabulare, drept de PROPRIETATE, dobandit prin Hotarare Judecatoreasca, cota actuala 1/1, cota initiala 1/1	
1) COJOCARU ION-MARIUS	
2) GHEORGHE GABRIELA FELICIA	

C. Partea III. SARCINI

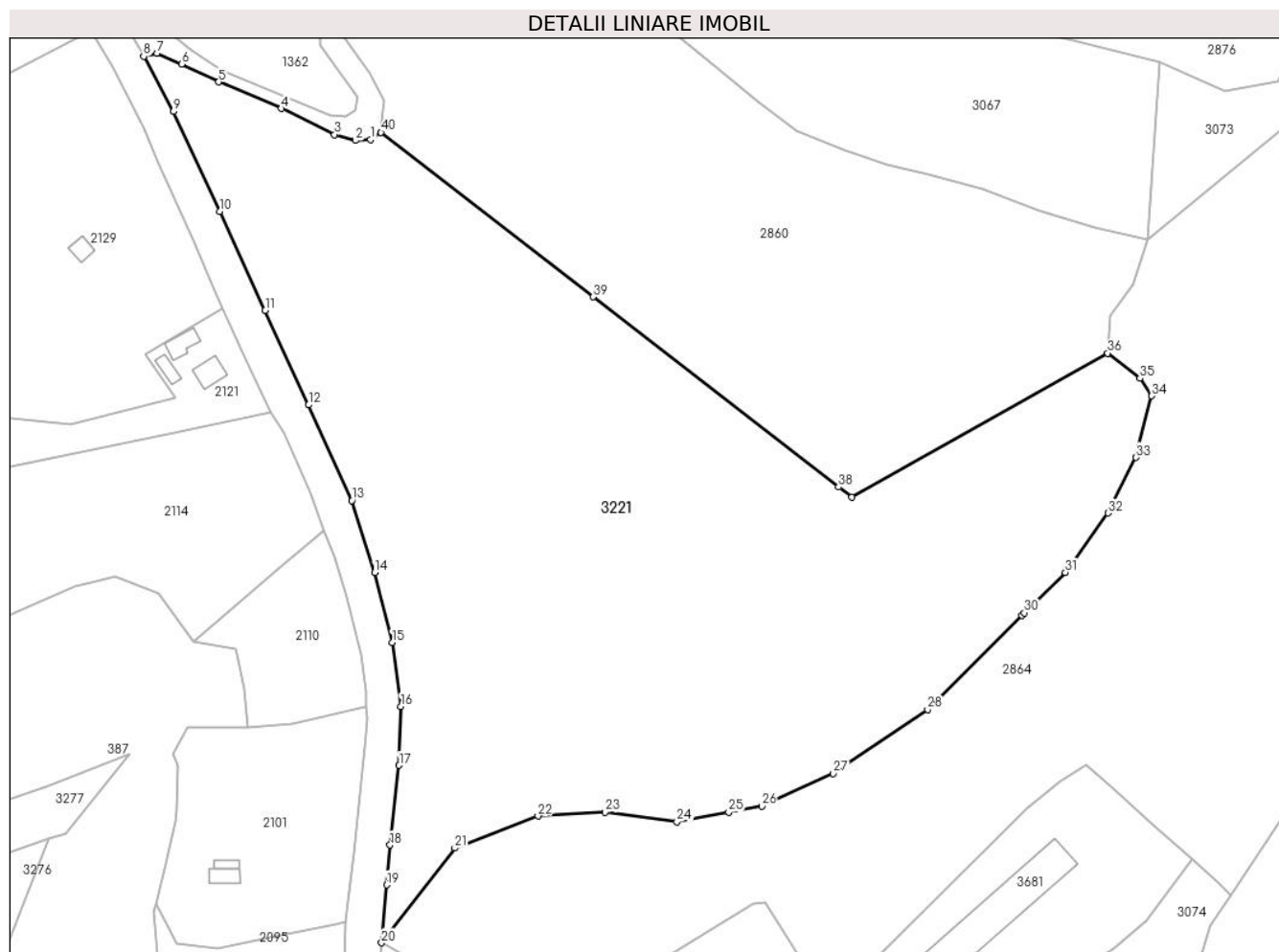
Inscrieri privind dezmembramintele dreptului de proprietate, drepturi reale de garanție și sarcini	Referințe
40575 / 27/10/2023	
Act Notarial nr. 3320, din 23/10/2023 emis de Costescu Andra Maria;	
C1	A1
Intabulare, drept de SUPERFICIE pe o perioada de 32 ani, incepand cu data de 23.10.2023, dobandit prin Conventie, cota actuala 1/1, cota initiala 1/1	
1) HYPERION SOARE CENTRU S.R.L., CIF:48316793	

Anexa Nr. 1 La Partea I

Teren

Nr cadastral	Suprafața (mp)*	Observații / Referințe
81817	42.000	

* Suprafața este determinată în planul de proiecție Stereo 70.



Date referitoare la teren

Crt	Categorie folosință	Intravilan	Suprafața (mp)	Tarla	Parcelă	Nr. topo	Observații / Referințe
1	faneata	DA	15.861	-	-	-	
2	faneata	NU	688	-	-	-	
3	faneata	NU	25.451	-	-	-	

Lungime Segmente

1) Valorile lungimilor segmentelor sunt obținute din proiecție în plan.

Punct început	X / Y	Punct sfârșit	X / Y	Lungime segment (** (m))
1	509.997,13 413.853,678	2	509.991,894 413.853,316	5.248
3	509.984,606 413.855,374	4	509.966,073 413.864,428	20.626
5	509.944,315 413.873,662	6	509.931,508 413.879,892	14.242
7	509.922,823 413.883,641	8	509.918,24 413.882,518	4.719

Punct început	X / Y	Punct sfârșit	X / Y	Lungime segment (** (m))
2	509.991,894 413.853,316	3	509.984,606 413.855,374	7.573
4	509.966,073 413.864,428	5	509.944,315 413.873,662	23.636
6	509.931,508 413.879,892	7	509.922,823 413.883,641	9.46
8	509.918,24 413.882,518	9	509.928,59 413.863,377	21.76

Punct început	X / Y	Punct sfârșit	X / Y	Lungime segment (** (m)	Punct început	X / Y	Punct sfârșit	X / Y	Lungime segment (** (m)
9	509.928,59 413.863,377	10	509.944,723 413.828,731	38.218	10	509.944,723 413.828,731	11	509.960,506 413.794,317	37.861
11	509.960,506 413.794,317	12	509.975,59 413.761,436	36.176	12	509.975,59 413.761,436	13	509.990,605 413.728,199	36.471
13	509.990,605 413.728,199	14	509.998,525 413.703,203	26.221	14	509.998,525 413.703,203	15	510.004,713 413.678,927	25.052
15	510.004,713 413.678,927	16	510.007,7 413.656,708	22.419	16	510.007,7 413.656,708	17	510.007,074 413.636,253	20.465
17	510.007,074 413.636,253	18	510.003,878 413.608,511	27.925	18	510.003,878 413.608,511	19	510.002,687 413.594,679	13.883
19	510.002,687 413.594,679	20	510.000,957 413.574,582	20.171	20	510.000,957 413.574,582	21	510.026,397 413.607,508	41.609
21	510.026,397 413.607,508	22	510.055,332 413.618,578	30.98	22	510.055,332 413.618,578	23	510.078,616 413.619,901	23.322
23	510.078,616 413.619,901	24	510.103,647 413.616,667	25.239	24	510.103,647 413.616,667	25	510.121,664 413.619,938	18.312
25	510.121,664 413.619,938	26	510.133,12 413.622,017	11.643	26	510.133,12 413.622,017	27	510.157,991 413.633,395	27.35
27	510.157,991 413.633,395	28	510.190,799 413.655,62	39.627	28	510.190,799 413.655,62	29	510.223,589 413.688,41	46.372
29	510.223,589 413.688,41	30	510.224,401 413.689,222	1.148	30	510.224,401 413.689,222	31	510.238,689 413.703,245	20.02
31	510.238,689 413.703,245	32	510.253,506 413.723,882	25.405	32	510.253,506 413.723,882	33	510.263,295 413.743,197	21.654
33	510.263,295 413.743,197	34	510.268,719 413.764,628	22.107	34	510.268,719 413.764,628	35	510.264,607 413.770,692	7.327
35	510.264,607 413.770,692	36	510.253,457 413.779,437	14.17	36	510.253,457 413.779,437	37	510.164,386 413.729,399	102.164
37	510.164,386 413.729,399	38	510.159,847 413.732,915	5.741	38	510.159,847 413.732,915	39	510.074,569 413.798,974	107.871
39	510.074,569 413.798,974	40	510.000,788 413.856,128	93.329	40	510.000,788 413.856,128	1	509.997,13 413.853,678	4.403

** Lungimile segmentelor sunt determinate în planul de proiecție Stereo 70 și sunt rotunjite la 1 milimetru.

*** Distanța dintre puncte este formată din segmente cumulate ce sunt mai mici decât valoarea 1 milimetru.

**DATE DESPRE IMOBILUL NR. 3222**

Oficiul de Cadastru și Publicitate Imobiliară ARGES
Biroul de Cadastru și Publicitate Imobiliară Campulung

A. Partea I. Descrierea imobilului

TEREN Extravilan

Adresa: Jud. Arges, sat. Mățău, pct. Vâlcele

Nr. Crt	Nr cadastral Nr. topografic	Suprafața* (mp)	Observații / Referințe
A1	81835	Din acte: 3.146 Masurata: 3.154	Sector cadastral:25 Teren imprejmuit;

B. Partea II. Proprietari și acte

Inscrieri privitoare la dreptul de proprietate și alte drepturi reale		Referințe
34707 / 16/08/2023		
Hotarare Judecatoreasca nr. 2204, din 17/10/2017 emis de Judecătoria Câmpulung (act administrativ nr 3478 din 29.05.2023, emis de Primăria comunei Mioarele;act notarial nr 1131 din 17.05.2018, emis de Birou Individual Notarial Simion Aurelia Maria;hotarare judecatoreasca nr Încheiere din 25.01.2018, emis de Judecătoria Câmpulung;act administrativ nr 3971 din 17.07.2023, emis de Primăria comunei Mioarele);		
B1	Intabulare, drept de PROPRIETATE- bun propriu, dobandit prin lesire Din indiviziune, cota actuala 1/1, cota initiala 1/1 1) NEGOIESCU IOSIF-DAN	A1

C. Partea III. SARCINI .

Inscrieri privind dezmembramintele dreptului de proprietate, drepturi reale de garanție și sarcini	Referințe
NU SUNT	

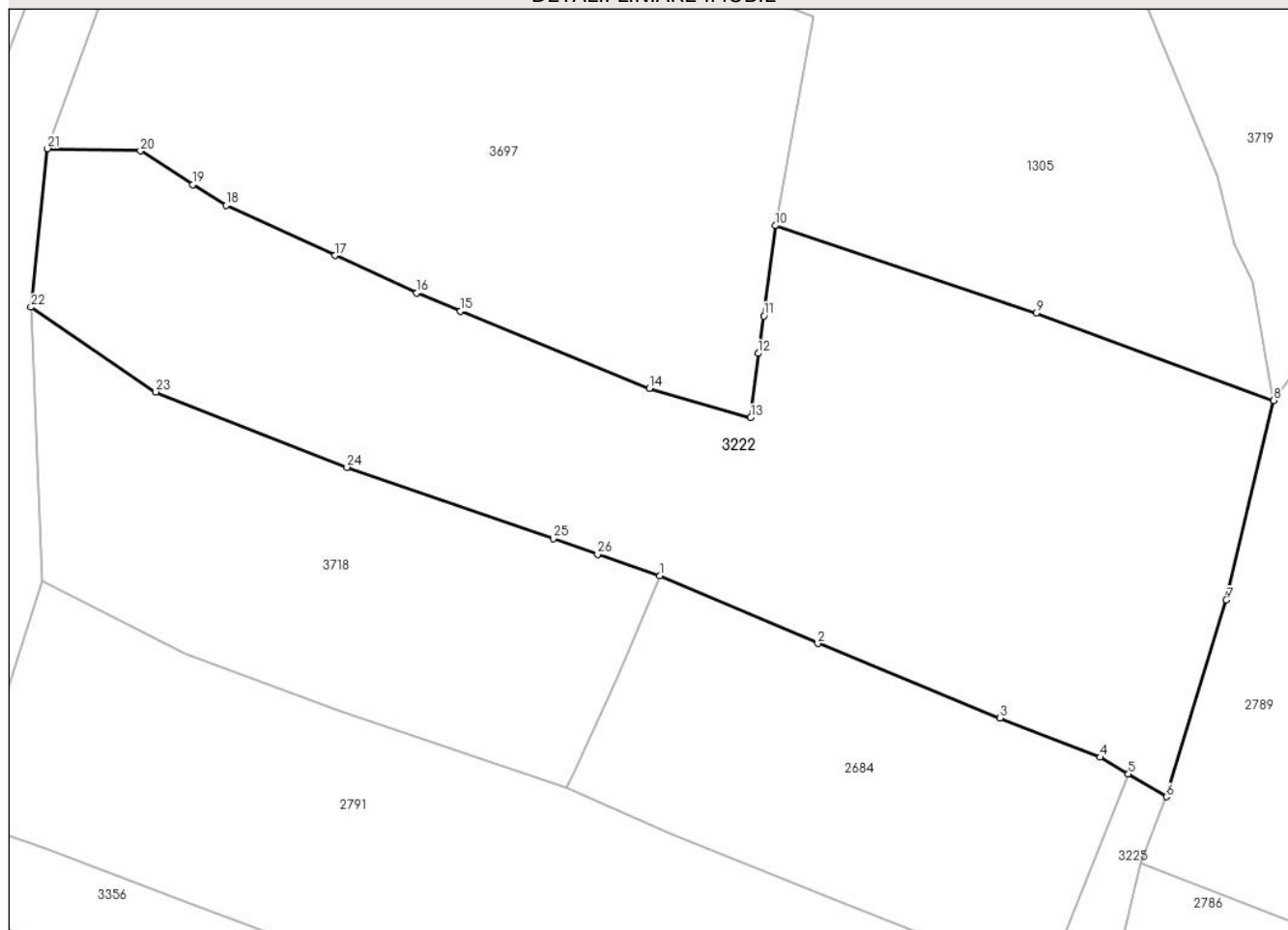
Anexa Nr. 1 La Partea I

Teren

Nr cadastral	Suprafața (mp)*	Observații / Referințe
81835	Din acte: 3.146 Masurata: 3.154	

* Suprafața este determinată în planul de proiecție Stereo 70.

DETALII LINIARE IMOBIL



Date referitoare la teren

Crt	Categorie folosință	Intra vilan	Suprafața (mp)	Tarla	Parcelă	Nr. topo	Observații / Referințe
1	livada	NU	3.154	-	-	-	

Lungime Segmente

1) Valorile lungimilor segmentelor sunt obținute din proiecție în plan.

Punct început	X / Y	Punct sfârșit	X / Y	Lungime segment (** (m)
1	506.332,84 413.919,038	2	506.348,123 413.912,461	16.638
3	506.365,751 413.905,246	4	506.375,468 413.901,448	10.433
5	506.378,169 413.899,825	6	506.381,837 413.897,62	4.28
7	506.387,636 413.916,66	8	506.392,221 413.935,993	19.869
9	506.369,283 413.944,461	10	506.344,026 413.952,91	26.633

Punct început	X / Y	Punct sfârșit	X / Y	Lungime segment (** (m)
2	506.348,123 413.912,461	3	506.365,751 413.905,246	19.047
4	506.375,468 413.901,448	5	506.378,169 413.899,825	3.151
6	506.381,837 413.897,62	7	506.387,636 413.916,66	19.904
8	506.392,221 413.935,993	9	506.369,283 413.944,461	24.451
10	506.344,026 413.952,91	11	506.342,901 413.944,175	8.807

Punct început	X / Y	Punct sfârșit	X / Y	Lungime segment (** (m))
11	506.342,901 413.944,175	12	506.342,369 413.940,549	3.665
13	506.341,633 413.934,325	14	506.331,844 413.937,173	10.195
15	506.313,565 413.944,65	16	506.309,32 413.946,386	4.586
17	506.301,421 413.950,019	18	506.290,876 413.954,868	11.606
19	506.287,651 413.956,898	20	506.282,592 413.960,145	6.011
21	506.273,598 413.960,371	22	506.271,994 413.945,015	15.44
23	506.284,083 413.936,812	24	506.302,579 413.929,516	19.883
25	506.322,534 413.922,607	26	506.326,828 413.921,093	4.553

Punct început	X / Y	Punct sfârșit	X / Y	Lungime segment (** (m))
12	506.342,369 413.940,549	13	506.341,633 413.934,325	6.267
14	506.331,844 413.937,173	15	506.313,565 413.944,65	19.749
16	506.309,32 413.946,386	17	506.301,421 413.950,019	8.694
18	506.290,876 413.954,868	19	506.287,651 413.956,898	3.811
20	506.282,592 413.960,145	21	506.273,598 413.960,371	8.997
22	506.271,994 413.945,015	23	506.284,083 413.936,812	14.609
24	506.302,579 413.929,516	25	506.322,534 413.922,607	21.117
26	506.326,828 413.921,093	1	506.332,84 413.919,038	6.354

** Lungimile segmentelor sunt determinate în planul de proiecție Stereo 70 și sunt rotunjite la 1 milimetru.

*** Distanța dintre puncte este formată din segmente cumulate ce sunt mai mici decât valoarea 1 milimetru.

**DATE DESPRE IMOBILUL NR. 3223**

Oficiul de Cadastru și Publicitate Imobiliară ARGES
 Biroul de Cadastru și Publicitate Imobiliară Campulung

A. Partea I. Descrierea imobilului

TEREN Extravilan

Adresa: Jud. Arges, sat Matau, pct Văi

Nr. Crt	Nr cadastral Nr. topografic	Suprafața* (mp)	Observații / Referințe
A1	80847	Din acte: 21.481 Masurata: 21.515	Sector cadastral:30 Teren imprejmuit;

B. Partea II. Proprietari și acte

Inscrieri privitoare la dreptul de proprietate și alte drepturi reale		Referințe
5303 / 14/04/2017		
Act Notarial nr. 564, din 12/04/2017 emis de Alecsoiu Constantin;		
B2	Intabulare, drept de PROPRIETATE-bun comun, dobandit prin Conventie, cota actuala 1/1, cota initiala 1/1 1) ȘUCU NICOLAE 2) ȘUCU PERONELA-VERONICA, soti	A1

C. Partea III. SARCINI .

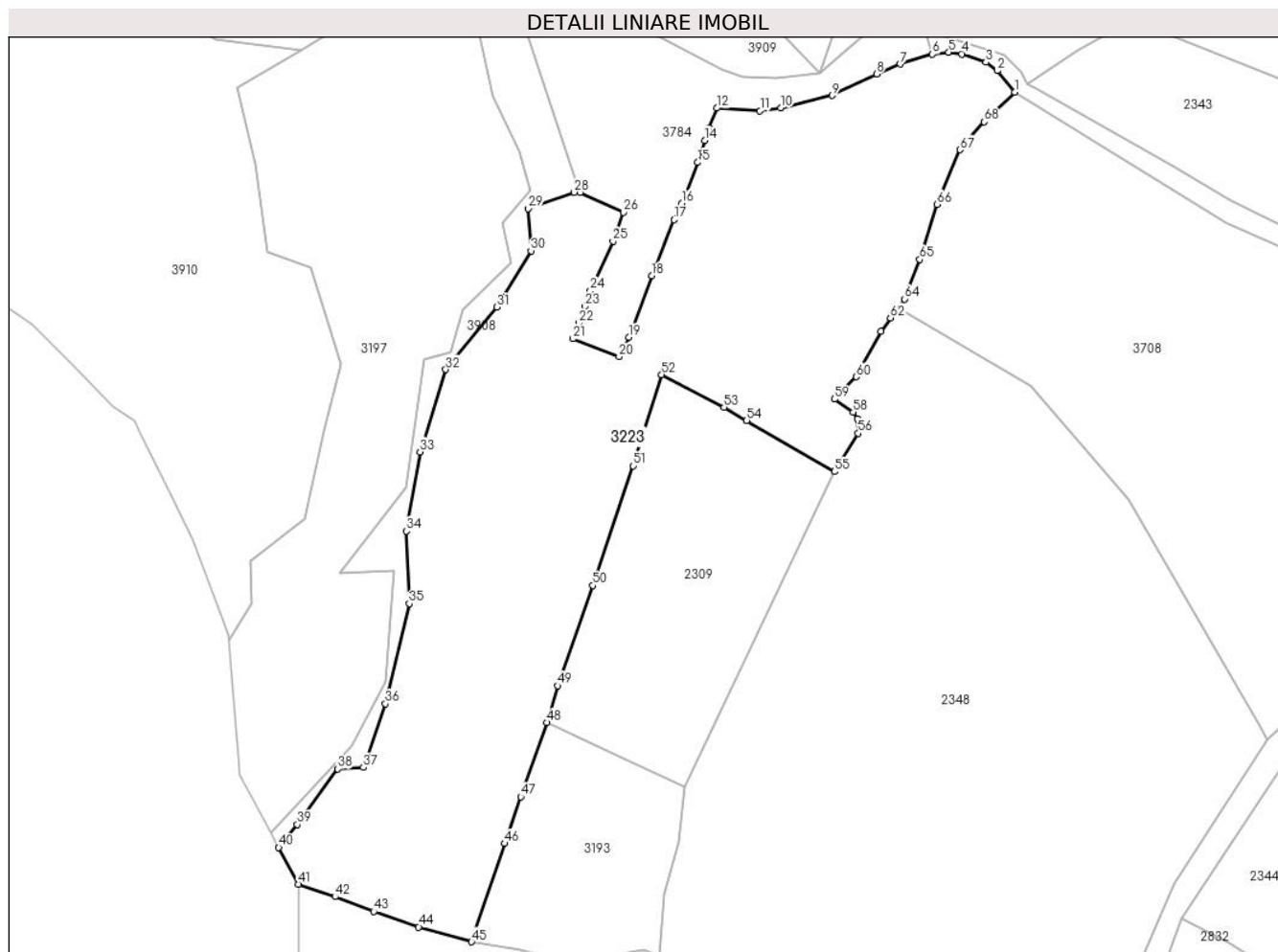
Inscrieri privind dezmembramintele dreptului de proprietate, drepturi reale de garanție și sarcini	Referințe
NU SUNT	

Anexa Nr. 1 La Partea I

Teren

Nr cadastral	Suprafața (mp)*	Observații / Referințe
80847	Din acte: 21.481 Masurata: 21.515	

* Suprafața este determinată în planul de proiecție Stereo 70.



Date referitoare la teren

Crt	Categorie folosință	Intra vilan	Suprafața (mp)	Tarla	Parcelă	Nr. topo	Observații / Referințe
1	faneata	NU	12.677	-	-	-	
2	livada	NU	8.838	-	-	-	

Lungime Segmente

1) Valorile lungimilor segmentelor sunt obținute din proiecție în plan.

Punct început	X / Y	Punct sfârșit	X / Y	Lungime segment
1	507.103,76 412.906,458	2	507.098,2 412.913,309	8.823
4	507.086,88 412.918,667	5	507.082,582 412.919,202	4.331
7	507.067,014 412.915,441	8	507.059,396 412.912,28	8.248
10	507.028,583 412.901,352	11	507.021,941 412.900,39	6.711
2	507.098,2 412.913,309	3	507.094,592 412.915,98	4.489
5	507.082,582 412.919,202	6	507.077,331 412.918,562	5.29
8	507.059,396 412.912,28	9	507.045,147 412.905,341	15.849
11	507.021,941 412.900,39	12	507.008,157 412.901,258	13.811
3	507.094,592 412.915,98	4	507.086,88 412.918,667	8.167
6	507.077,331 412.918,562	7	507.067,014 412.915,441	10.779
9	507.045,147 412.905,341	10	507.028,583 412.901,352	17.038
12	507.008,157 412.901,258	13	507.005,555 412.894,921	6.85

Punct început	X / Y	Punct sfârșit	X / Y	Lungime segment	Punct început	X / Y	Punct sfârșit	X / Y	Lungime segment	Punct început	X / Y	Punct sfârșit	X / Y	Lungime segment
13	507.005,555 412.894,921	14	507.004,173 412.890,912	4.241	14	507.004,173 412.890,912	15	507.001,936 412.883,837	7.42	15	507.001,936 412.883,837	16	506.996,811 412.870,74	14.064
16	506.996,811 412.870,74	17	506.994,379 412.865,452	5.82	17	506.994,379 412.865,452	18	506.987,117 412.847,439	19.422	18	506.987,117 412.847,439	19	506.979,851 412.827,69	21.043
19	506.979,851 412.827,69	20	506.976,684 412.821,511	6.943	20	506.976,684 412.821,511	21	506.961,903 412.827,24	15.852	21	506.961,903 412.827,24	22	506.963,672 412.832,273	5.335
22	506.963,672 412.832,273	23	506.965,63 412.837,534	5.614	23	506.965,63 412.837,534	24	506.967,479 412.842,699	5.486	24	506.967,479 412.842,699	25	506.974,734 412.858,595	17.473
25	506.974,734 412.858,595	26	506.978,083 412.867,848	9.84	26	506.978,083 412.867,848	27	506.964,186 412.874,198	15.279	27	506.964,186 412.874,198	28	506.962,292 412.874,275	1.896
28	506.962,292 412.874,275	29	506.947,451 412.869,022	15.743	29	506.947,451 412.869,022	30	506.948,409 412.855,479	13.577	30	506.948,409 412.855,479	31	506.937,442 412.837,463	21.091
31	506.937,442 412.837,463	32	506.921,029 412.817,342	25.966	32	506.921,029 412.817,342	33	506.912,754 412.790,949	27.66	33	506.912,754 412.790,949	34	506.908,275 412.765,496	25.844
34	506.908,275 412.765,496	35	506.909,275 412.742,209	23.308	35	506.909,275 412.742,209	36	506.901,572 412.710,076	33.043	36	506.901,572 412.710,076	37	506.894,519 412.689,656	21.604
37	506.894,519 412.689,656	38	506.886,281 412.689,132	8.255	38	506.886,281 412.689,132	39	506.873,286 412.671,302	22.063	39	506.873,286 412.671,302	40	506.867,358 412.663,904	9.48
40	506.867,358 412.663,904	41	506.873,717 412.652,167	13.349	41	506.873,717 412.652,167	42	506.885,406 412.648,125	12.368	42	506.885,406 412.648,125	43	506.897,815 412.643,335	13.301
43	506.897,815 412.643,335	44	506.912,302 412.638,414	15.3	44	506.912,302 412.638,414	45	506.929,282 412.633,633	17.64	45	506.929,282 412.633,633	46	506.939,971 412.665,196	33.324
46	506.939,971 412.665,196	47	506.945,104 412.680,204	15.862	47	506.945,104 412.680,204	48	506.953,442 412.704,03	25.243	48	506.953,442 412.704,03	49	506.956,954 412.715,841	12.322
49	506.956,954 412.715,841	50	506.968,301 412.748,036	34.136	50	506.968,301 412.748,036	51	506.981,257 412.786,423	40.514	51	506.981,257 412.786,423	52	506.990,341 412.815,727	30.68
52	506.990,341 412.815,727	53	507.010,4 412.805,28	22.616	53	507.010,4 412.805,28	54	507.017,663 412.800,989	8.436	54	507.017,663 412.800,989	55	507.045,867 412.784,576	32.632
55	507.045,867 412.784,576	56	507.053,543 412.796,875	14.498	56	507.053,543 412.796,875	57	507.053,25 412.801,588	4.722	57	507.053,25 412.801,588	58	507.051,896 412.803,619	2.441
58	507.051,896 412.803,619	59	507.045,879 412.807,82	7.338	59	507.045,879 412.807,82	60	507.052,904 412.815,022	10.061	60	507.052,904 412.815,022	61	507.060,763 412.829,695	16.645
61	507.060,763 412.829,695	62	507.063,895 412.833,924	5.262	62	507.063,895 412.833,924	63	507.066,77 412.837,042	4.241	63	507.066,77 412.837,042	64	507.068,418 412.839,969	3.359
64	507.068,418 412.839,969	65	507.073,323 412.852,685	13.629	65	507.073,323 412.852,685	66	507.078,832 412.870,384	18.537	66	507.078,832 412.870,384	67	507.086,208 412.887,918	19.022
67	507.086,208 412.887,918	68	507.094,002 412.896,846	11.851	68	507.094,002 412.896,846	1	507.103,76 412.906,458	13.697					

** Lungimile segmentelor sunt determinate în planul de proiecție Stereo 70 și sunt rotunjite la 1 milimetru.

*** Distanța dintre puncte este formată din segmente cumulate ce sunt mai mici decât valoarea 1 milimetru.

**DATE DESPRE IMOBILUL NR. 3224**

Oficiul de Cadastru și Publicitate Imobiliară ARGES
Biroul de Cadastru și Publicitate Imobiliară Campulung

A. Partea I. Descrierea imobilului

TEREN Extravilan

Adresa: Jud. Arges

Nr. Crt	Nr cadastral Nr. topografic	Suprafața* (mp)	Observații / Referințe
A1		20.613	Sector cadastral:29 Teren neimprejmut;

B. Partea II. Proprietari și acte

Inscrieri privitoare la dreptul de proprietate și alte drepturi reale		Referințe
/		
Act Administrativ nr. 4926, din 11/11/2024 emis de PRIMĂRIA COMUNEI MIOARELE;		
B1	Inscrierea posesiei, drept de PROPRIETATE, dobandit prin Lege, cota actuala 1/1, cota initiala 1/1 1) NEIDENTIFICAT NEIDENTIFICAT	A1
Act Normativ nr. 7, din 13/03/1996 emis de PARLAMENTUL ROMÂNIEI (art.13);		
B2	Se notează mențiunea de proprietar neidentificat	A1

C. Partea III. SARCINI .

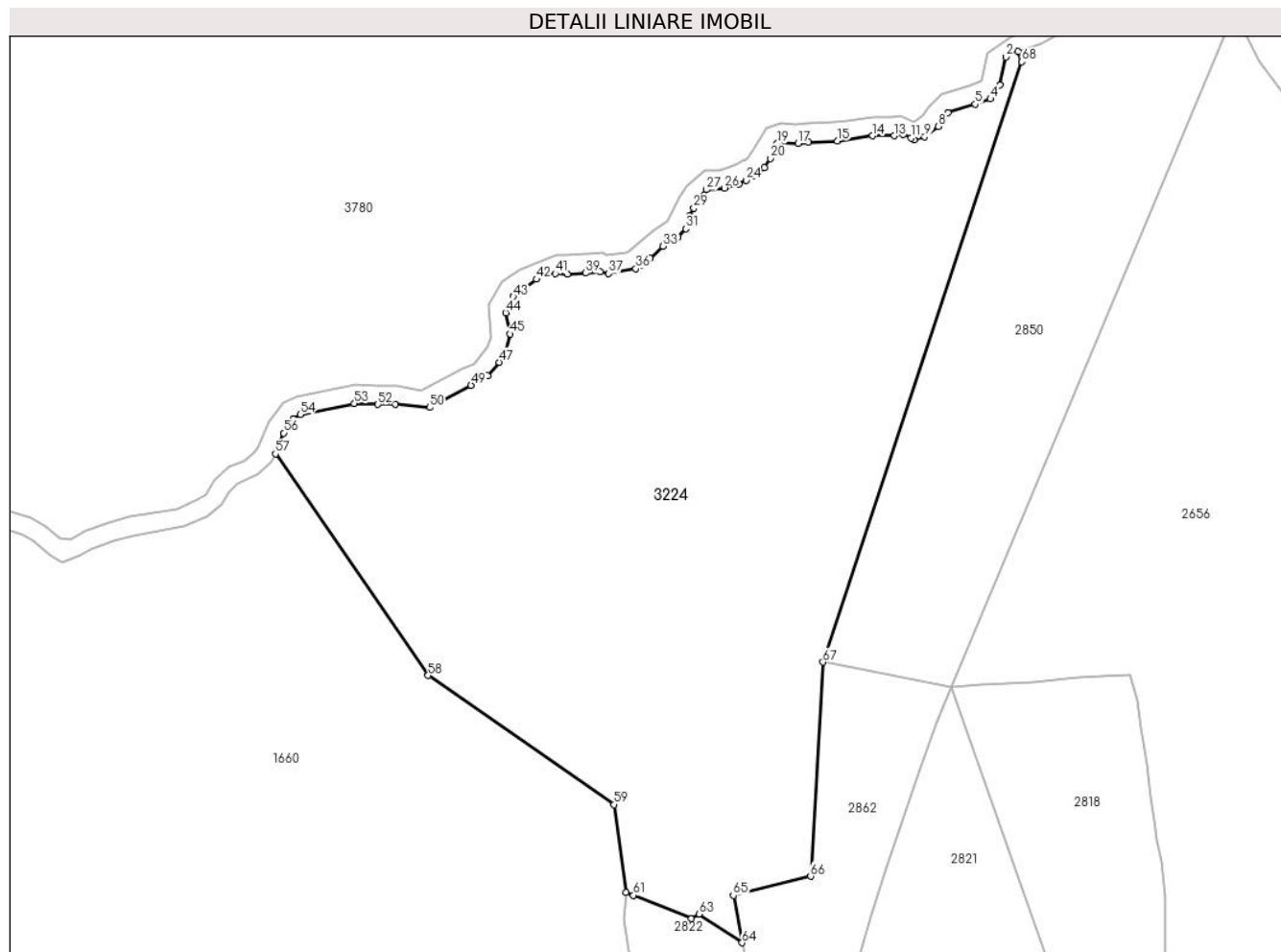
Inscrieri privind dezmembramintele dreptului de proprietate, drepturi reale de garanție și sarcini	Referințe
NU SUNT	

Anexa Nr. 1 La Partea I

Teren

Nr cadastral	Suprafața (mp)*	Observații / Referințe
	20.613	

* Suprafața este determinată în planul de proiecție Stereo 70.



Date referitoare la teren

Crt	Categorie folosință	Intravilan	Suprafața (mp)	Tarla	Parcelă	Nr. topo	Observații / Referințe
1	faneata	NU	20.613	-	-	-	

Lungime Segmente

1) Valorile lungimilor segmentelor sunt obținute din proiecție în plan.

Punct început	X / Y	Punct sfârșit	X / Y	Lungime segment
1	508.515,338 414.702,955	2	508.512,239 414.701,519	3.416
4	508.508,09 414.690,39	5	508.504,056 414.689,015	4.262
7	508.495,595 414.685,082	8	508.494,314 414.683,109	2.352
10	508.487,802 414.679,492	11	508.487,004 414.680,045	0.971
13	508.482,517 414.680,596	14	508.476,877 414.680,594	5.64
16	508.459,838 414.678,899	17	508.457,097 414.678,593	2.758
2	508.512,239 414.701,519	3	508.510,629 414.694,151	7.542
5	508.504,056 414.689,015	6	508.496,793 414.686,753	7.607
8	508.494,314 414.683,109	9	508.490,63 414.680,366	4.593
11	508.487,004 414.680,045	12	508.485,019 414.680,921	2.17
14	508.476,877 414.680,594	15	508.467,481 414.679,295	9.485
17	508.457,097 414.678,593	18	508.452,204 414.678,976	4.908
3	508.510,629 414.694,151	4	508.508,09 414.690,39	4.538
6	508.496,793 414.686,753	7	508.495,595 414.685,082	2.056
9	508.490,63 414.680,366	10	508.487,802 414.679,492	2.96
12	508.485,019 414.680,921	13	508.482,517 414.680,596	2.523
15	508.467,481 414.679,295	16	508.459,838 414.678,899	7.653
18	508.452,204 414.678,976	19	508.451,587 414.678,544	0.753

Punct început	X / Y	Punct sfârșit	X / Y	Lungime segment	Punct început	X / Y	Punct sfârșit	X / Y	Lungime segment	Punct început	X / Y	Punct sfârșit	X / Y	Lungime segment
19	508.451,587 414.678,544	20	508.449,704 414.674,631	4.342	20	508.449,704 414.674,631	21	508.448,218 414.672,254	2.803	21	508.448,218 414.672,254	22	508.446,56 414.670,565	2.367
22	508.446,56 414.670,565	23	508.445,105 414.669,92	1.592	23	508.445,105 414.669,92	24	508.443,303 414.668,862	2.09	24	508.443,303 414.668,862	25	508.441,404 414.667,925	2.118
25	508.441,404 414.667,925	26	508.437,583 414.666,792	3.985	26	508.437,583 414.666,792	27	508.432,881 414.666,339	4.724	27	508.432,881 414.666,339	28	508.432,13 414.664,871	1.649
28	508.432,13 414.664,871	29	508.429,511 414.661,479	4.285	29	508.429,511 414.661,479	30	508.428,299 414.659,385	2.419	30	508.428,299 414.659,385	31	508.427,355 414.656,0	3.514
31	508.427,355 414.656,0	32	508.425,253 414.653,835	3.018	32	508.425,253 414.653,835	33	508.421,347 414.651,369	4.619	33	508.421,347 414.651,369	34	508.417,98 414.648,187	4.633
34	508.417,98 414.648,187	35	508.415,373 414.646,169	3.297	35	508.415,373 414.646,169	36	508.414,092 414.645,431	1.478	36	508.414,092 414.645,431	37	508.406,909 414.644,169	7.293
37	508.406,909 414.644,169	38	508.404,569 414.644,663	2.392	38	508.404,569 414.644,663	39	508.400,872 414.644,273	3.718	39	508.400,872 414.644,273	40	508.396,012 414.643,952	4.871
40	508.396,012 414.643,952	41	508.392,783 414.644,15	3.235	41	508.392,783 414.644,15	42	508.387,781 414.642,643	5.224	42	508.387,781 414.642,643	43	508.381,621 414.638,009	7.708
43	508.381,621 414.638,009	44	508.379,644 414.633,778	4.67	44	508.379,644 414.633,778	45	508.380,724 414.628,175	5.706	45	508.380,724 414.628,175	46	508.379,502 414.623,457	4.874
46	508.379,502 414.623,457	47	508.377,982 414.620,663	3.181	47	508.377,982 414.620,663	48	508.374,929 414.617,06	4.723	48	508.374,929 414.617,06	49	508.370,44 414.614,608	5.115
49	508.370,44 414.614,608	50	508.359,456 414.608,704	12.47	50	508.359,456 414.608,704	51	508.350,414 414.609,617	9.088	51	508.350,414 414.609,617	52	508.345,764 414.609,491	4.652
52	508.345,764 414.609,491	53	508.339,533 414.609,771	6.237	53	508.339,533 414.609,771	54	508.325,195 414.606,815	14.64	54	508.325,195 414.606,815	55	508.323,365 414.605,673	2.157
55	508.323,365 414.605,673	56	508.320,8 414.601,95	4.521	56	508.320,8 414.601,95	57	508.318,605 414.596,42	5.95	57	508.318,605 414.596,42	58	508.359,047 414.537,76	71.25
58	508.359,047 414.537,76	59	508.408,339 414.503,591	59.97 7	59	508.408,339 414.503,591	60	508.411,494 414.480,372	23.43 2	60	508.411,494 414.480,372	61	508.413,468 414.479,602	2.119
61	508.413,468 414.479,602	62	508.428,879 414.473,399	16.61 3	62	508.428,879 414.473,399	63	508.430,82 414.474,623	2.295	63	508.430,82 414.474,623	64	508.442,271 414.467,014	13.74 9
64	508.442,271 414.467,014	65	508.439,947 414.479,55	12.75	65	508.439,947 414.479,55	66	508.460,429 414.484,623	21.10 1	66	508.460,429 414.484,623	67	508.463,724 414.541,277	56.75
67	508.463,724 414.541,277	68	508.516,442 414.700,217	167.4 55	68	508.516,442 414.700,217	1	508.515,338 414.702,955	2.952					

** Lungimile segmentelor sunt determinate în planul de proiecție Stereo 70 și sunt rotunjite la 1 milimetru.

*** Distanța dintre puncte este formată din segmente cumulate ce sunt mai mici decât valoarea 1 milimetru.

**DATE DESPRE IMOBILUL NR. 3225**

Oficiul de Cadastru și Publicitate Imobiliară ARGES
Biroul de Cadastru și Publicitate Imobiliară Campulung

A. Partea I. Descrierea imobilului

TEREN Extravilan

Adresa: Jud. Arges

Nr. Crt	Nr cadastral Nr. topografic	Suprafața* (mp)	Observații / Referințe
A1		2.065	Sector cadastral:25 Teren neimprejmuit;

B. Partea II. Proprietari și acte

Inscrieri privitoare la dreptul de proprietate și alte drepturi reale		Referințe
/		
Act Administrativ nr. 4926, din 11/11/2024 emis de PRIMĂRIA COMUNEI MIOARELE;		
B1	Inscrierea posesiei, drept de PROPRIETATE, dobandit prin Lege, cota actuala 1/1, cota initiala 1/1 1) NEIDENTIFICAT NEIDENTIFICAT	A1
Act Normativ nr. 7, din 13/03/1996 emis de PARLAMENTUL ROMÂNIEI (art.13);		
B2	Se notează mențiunea de proprietar neidentificat	A1

C. Partea III. SARCINI .

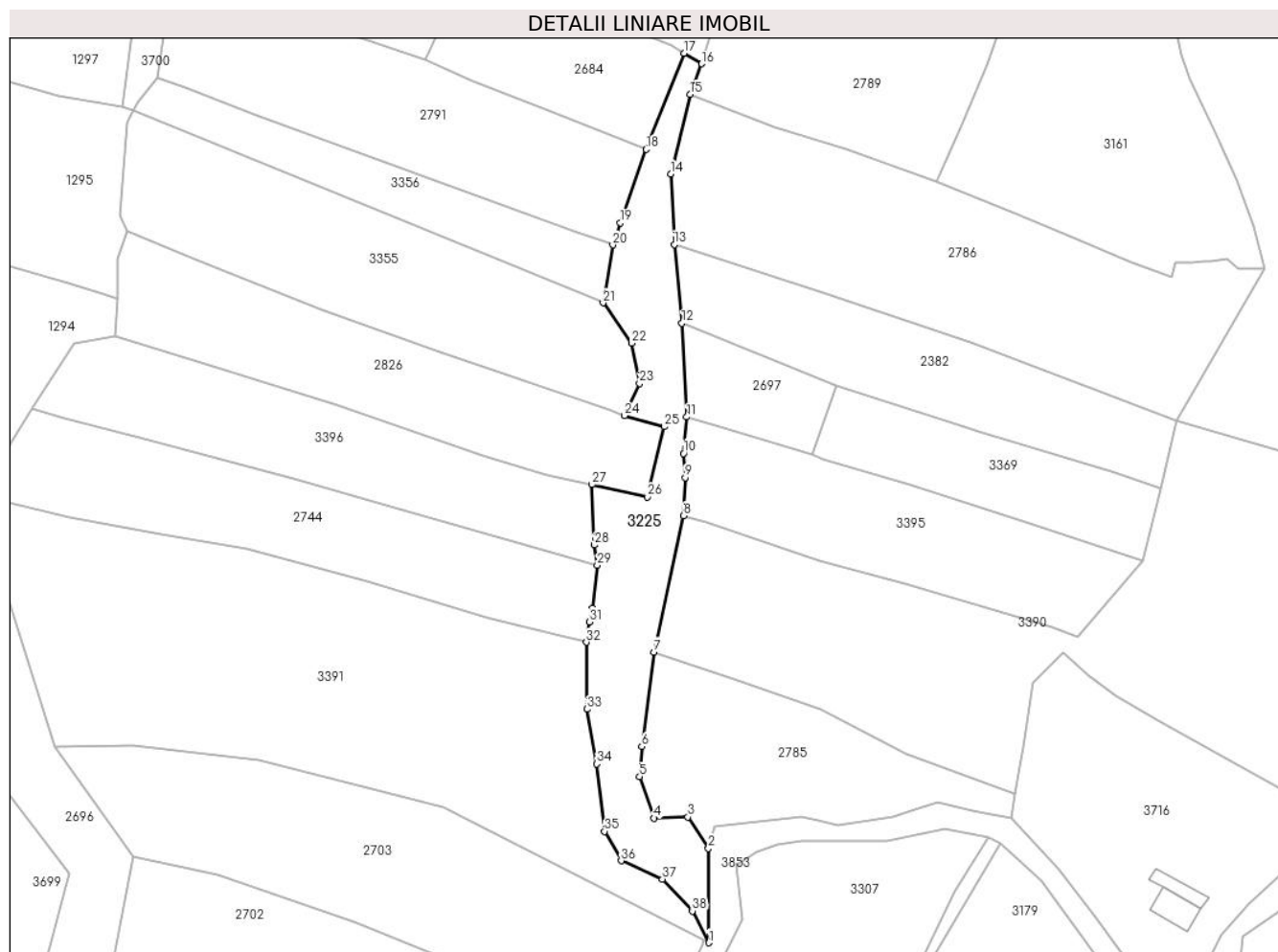
Inscrieri privind dezmembramintele dreptului de proprietate, drepturi reale de garanție și sarcini	Referințe
NU SUNT	

Anexa Nr. 1 La Partea I

Teren

Nr cadastral	Suprafața (mp)*	Observații / Referințe
	2.065	

* Suprafața este determinată în planul de proiecție Stereo 70.



Date referitoare la teren

Crt	Categorie folosință	Intra vilan	Suprafața (mp)	Tarla	Parcelă	Nr. topo	Observații / Referințe
1	faneata	NU	2.065	-	-	-	

Lungime Segmente

1) Valorile lungimilor segmentelor sunt obținute din proiecție în plan.

Punct început	X / Y	Punct sfârșit	X / Y	Lungime segment (** (m)
1	506.383,315 413.713,105	2	506.383,24 413.732,89	19.785
3	506.378,92 413.739,48	4	506.371,84 413.739,27	7.083
5	506.368,78 413.747,98	6	506.369,22 413.754,3	6.335
7	506.371,81 413.774,13	8	506.377,986 413.802,752	29.281
9	506.378,337 413.810,75	10	506.378,019 413.815,803	5.063

Punct început	X / Y	Punct sfârșit	X / Y	Lungime segment (** (m)
2	506.383,24 413.732,89	3	506.378,92 413.739,48	7.88
4	506.371,84 413.739,27	5	506.368,78 413.747,98	9.232
6	506.369,22 413.754,3	7	506.371,81 413.774,13	19.998
8	506.377,986 413.802,752	9	506.378,337 413.810,75	8.006
10	506.378,019 413.815,803	11	506.378,708 413.823,475	7.703

Punct început	X / Y	Punct sfârșit	X / Y	Lungime segment (** (m)
11	506.378,708 413.823,475	12	506.377,695 413.843,162	19.713
13	506.376,072 413.859,678	14	506.375,298 413.874,461	14.803
15	506.379,384 413.891,192	16	506.381,837 413.897,62	6.88
17	506.378,169 413.899,825	18	506.370,187 413.879,648	21.698
19	506.364,764 413.864,231	20	506.363,129 413.859,584	4.926
21	506.361,106 413.847,422	22	506.367,06 413.838,98	10.33
23	506.368,753 413.830,538	24	506.365,627 413.823,743	7.48
25	506.374,0 413.821,43	26	506.370,351 413.806,683	15.192
27	506.358,719 413.809,271	28	506.359,265 413.796,581	12.702
29	506.359,898 413.792,356	30	506.358,869 413.783,343	9.072
31	506.358,297 413.780,466	32	506.357,637 413.776,18	4.337
33	506.357,714 413.762,162	34	506.359,833 413.750,668	11.688
35	506.361,402 413.736,494	36	506.364,903 413.730,327	7.091
37	506.373,595 413.726,495	38	506.379,865 413.719,777	9.189

Punct început	X / Y	Punct sfârșit	X / Y	Lungime segment (** (m)
12	506.377,695 413.843,162	13	506.376,072 413.859,678	16.596
14	506.375,298 413.874,461	15	506.379,384 413.891,192	17.223
16	506.381,837 413.897,62	17	506.378,169 413.899,825	4.28
18	506.370,187 413.879,648	19	506.364,764 413.864,231	16.343
20	506.363,129 413.859,584	21	506.361,106 413.847,422	12.329
22	506.367,06 413.838,98	23	506.368,753 413.830,538	8.61
24	506.365,627 413.823,743	25	506.374,0 413.821,43	8.687
26	506.370,351 413.806,683	27	506.358,719 413.809,271	11.916
28	506.359,265 413.796,581	29	506.359,898 413.792,356	4.272
30	506.358,869 413.783,343	31	506.358,297 413.780,466	2.933
32	506.357,637 413.776,18	33	506.357,714 413.762,162	14.018
34	506.359,833 413.750,668	35	506.361,402 413.736,494	14.261
36	506.364,903 413.730,327	37	506.373,595 413.726,495	9.499
38	506.379,865 413.719,777	1	506.383,315 413.713,105	7.511

** Lungimile segmentelor sunt determinate în planul de proiecție Stereo 70 și sunt rotunjite la 1 milimetru.

*** Distanța dintre puncte este formată din segmente cumulate ce sunt mai mici decât valoarea 1 milimetru.

**DATE DESPRE IMOBILUL NR. 3226**

Oficiul de Cadastru și Publicitate Imobiliară ARGES
Biroul de Cadastru și Publicitate Imobiliară Campulung

A. Partea I. Descrierea imobilului

TEREN Extravilan

Adresa: Jud. Arges

Nr. Crt	Nr cadastral Nr. topografic	Suprafața* (mp)	Observații / Referințe
A1		2.574	Sector cadastral:29 Teren neimprejmuit;

B. Partea II. Proprietari și acte

Inscrieri privitoare la dreptul de proprietate și alte drepturi reale		Referințe
/		
Act Administrativ nr. 4926, din 11/11/2024 emis de PRIMĂRIA COMUNEI MIOARELE;		
B1	Inscrierea posesiei, drept de PROPRIETATE, dobandit prin Lege, cota actuala 1/1, cota initiala 1/1 1) NEIDENTIFICAT NEIDENTIFICAT	A1
Act Normativ nr. 7, din 13/03/1996 emis de PARLAMENTUL ROMÂNIEI (art.13);		
B2	Se notează mențiunea de proprietar neidentificat	A1

C. Partea III. SARCINI .

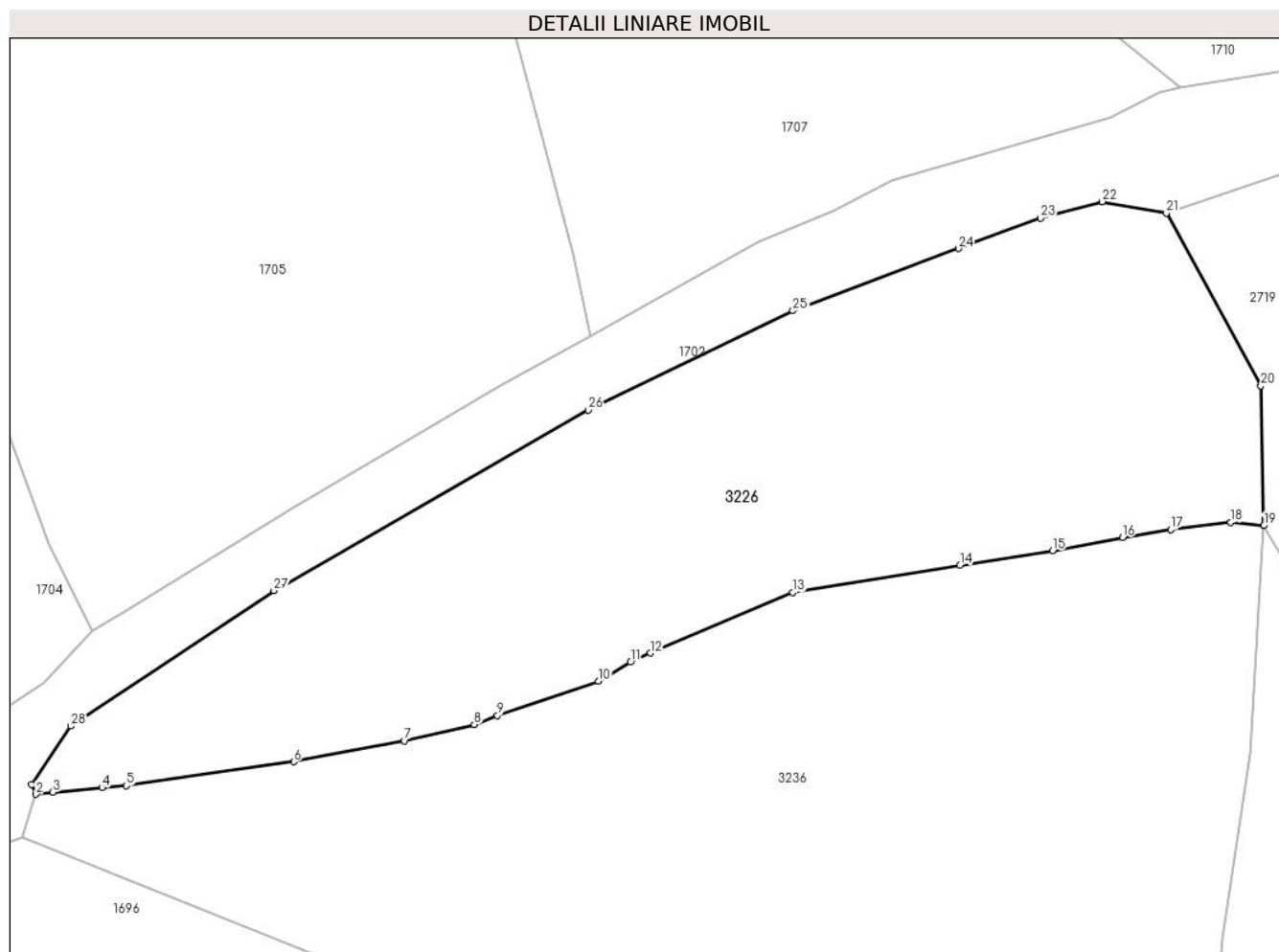
Inscrieri privind dezmembramintele dreptului de proprietate, drepturi reale de garanție și sarcini	Referințe
NU SUNT	

Anexa Nr. 1 La Partea I

Teren

Nr cadastral	Suprafața (mp)*	Observații / Referințe
	2.574	

* Suprafața este determinată în planul de proiecție Stereo 70.



Date referitoare la teren

Crt	Categorie folosință	Intra vilan	Suprafața (mp)	Tarla	Parcelă	Nr. topo	Observații / Referințe
1	faneata	NU	2.574	-	-	-	

Lungime Segmente

1) Valorile lungimilor segmentelor sunt obținute din proiecție în plan.

Punct început	X / Y	Punct sfârșit	X / Y	Lungime segment (** (m)
1	507.289,22 414.561,321	2	507.289,639 414.560,411	1.002
3	507.291,206 414.560,619	4	507.295,815 414.561,043	4.628
5	507.298,089 414.561,226	6	507.313,738 414.563,454	15.807
7	507.324,094 414.565,407	8	507.330,602 414.566,946	6.687
9	507.332,769 414.567,782	10	507.342,224 414.570,988	9.984

Punct început	X / Y	Punct sfârșit	X / Y	Lungime segment (** (m)
2	507.289,639 414.560,411	3	507.291,206 414.560,619	1.581
4	507.295,815 414.561,043	5	507.298,089 414.561,226	2.281
6	507.313,738 414.563,454	7	507.324,094 414.565,407	10.539
8	507.330,602 414.566,946	9	507.332,769 414.567,782	2.323
10	507.342,224 414.570,988	11	507.345,216 414.572,763	3.479

Punct început	X / Y	Punct sfârșit	X / Y	Lungime segment (** (m)
11	507.345,216 414.572,763	12	507.347,06 414.573,623	2.035
13	507.360,408 414.579,266	14	507.376,019 414.581,804	15.816
15	507.384,665 414.583,171	16	507.391,215 414.584,415	6.667
17	507.395,716 414.585,164	18	507.401,342 414.585,831	5.665
19	507.404,423 414.585,511	20	507.404,153 414.598,577	13.069
21	507.395,321 414.614,724	22	507.389,326 414.615,795	6.09
23	507.383,541 414.614,239	24	507.375,877 414.611,407	8.171
25	507.360,399 414.605,595	26	507.341,247 414.596,331	21.275
27	507.311,878 414.579,455	28	507.292,908 414.566,783	22.813

Punct început	X / Y	Punct sfârșit	X / Y	Lungime segment (** (m)
12	507.347,06 414.573,623	13	507.360,408 414.579,266	14.492
14	507.376,019 414.581,804	15	507.384,665 414.583,171	8.753
16	507.391,215 414.584,415	17	507.395,716 414.585,164	4.563
18	507.401,342 414.585,831	19	507.404,423 414.585,511	3.098
20	507.404,153 414.598,577	21	507.395,321 414.614,724	18.405
22	507.389,326 414.615,795	23	507.383,541 414.614,239	5.991
24	507.375,877 414.611,407	25	507.360,399 414.605,595	16.533
26	507.341,247 414.596,331	27	507.311,878 414.579,455	33.872
28	507.292,908 414.566,783	1	507.289,22 414.561,321	6.591

** Lungimile segmentelor sunt determinate în planul de proiecție Stereo 70 și sunt rotunjite la 1 milimetru.

*** Distanța dintre puncte este formată din segmente cumulate ce sunt mai mici decât valoarea 1 milimetru.

**DATE DESPRE IMOBILUL NR. 3227**

Oficiul de Cadastru și Publicitate Imobiliară ARGES
Biroul de Cadastru și Publicitate Imobiliară Campulung

A. Partea I. Descrierea imobilului

TEREN Extravilan

Nr. CF vechi:74

Nr. cadastral vechi:121

Adresa: Jud. Arges

Nr. Crt	Nr cadastral Nr. topografic	Suprafața* (mp)	Observații / Referințe
A1		Din acte: 8.415 Masurata: 10.230	Sector cadastral:25 Teren imprejmuit;

Construcții

Crt	Nr cadastral Nr. topografic	Adresa	Observații / Referințe
A1.1		Jud. Arges	Nr. niveluri:1; S. construita la sol:88 mp;
A1.2		Jud. Arges	Nr. niveluri:1; S. construita la sol:37 mp;
A1.3		Jud. Arges	Nr. niveluri:1; S. construita la sol:24 mp;
A1.4		Jud. Arges	Nr. niveluri:1; S. construita la sol:41 mp;

B. Partea II. Proprietari și acte

Inscrieri privitoare la dreptul de proprietate și alte drepturi reale	Referințe
979 / 12/03/2002	
Act Notarial nr. 731, din 11/02/2002 emis de BNP ȚULUCA FILOFTEIA SI IONESCU CORNELIA;	
B1	A1, A1.1, A1.2, A1.3, A1.4
Intabulare, drept de PROPRIETATE, dobandit prin Conventie, cota actuala 1/1, cota initiala 1/1	
1) NEGOESCU MAGDALENA , Lipsă CNP.	
2) NEGOESCU BUCUR , Lipsă CNP.Soti.	

C. Partea III. SARCINI

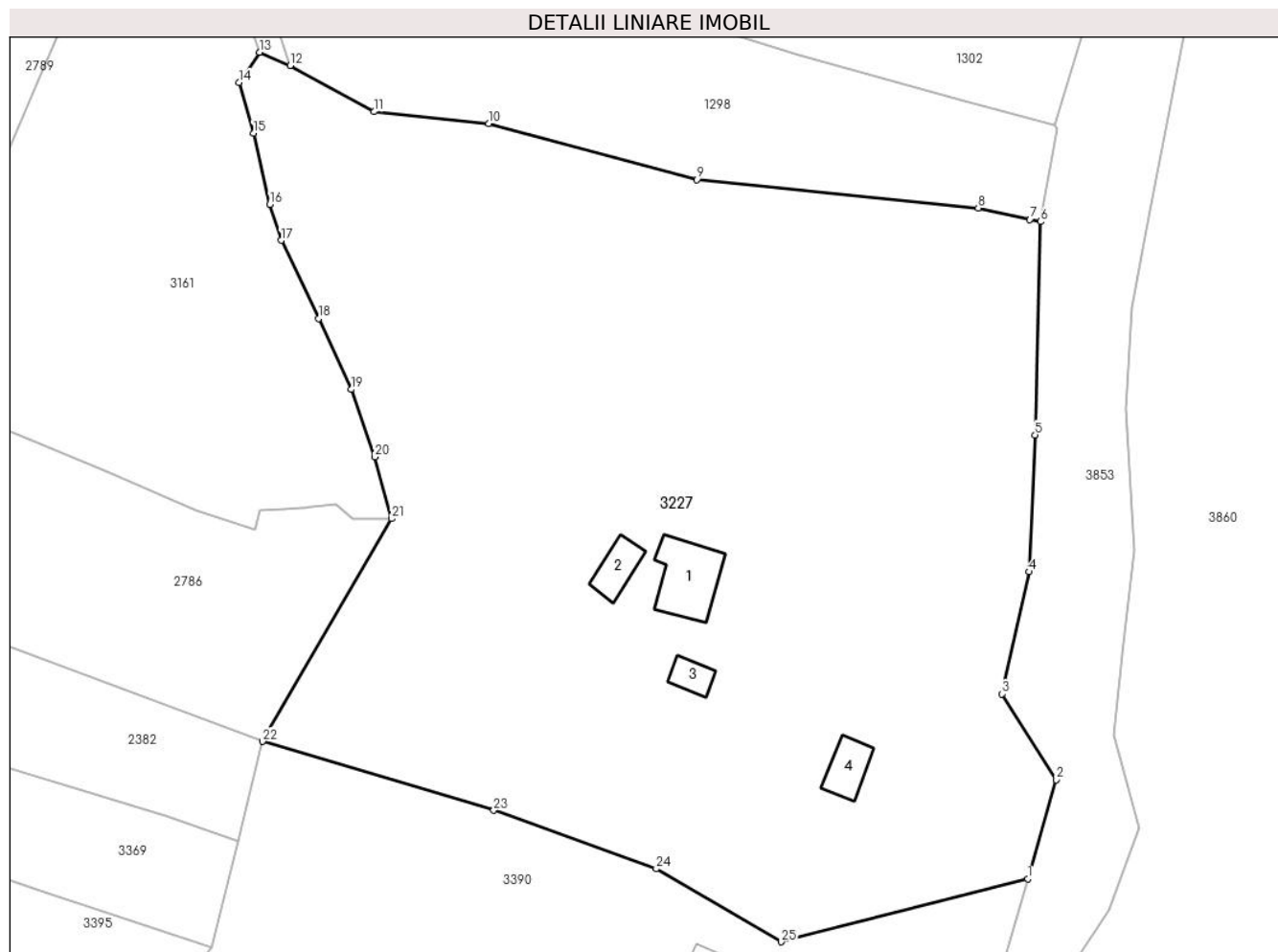
Inscrieri privind dezmembramintele dreptului de proprietate, drepturi reale de garanție și sarcini	Referințe
979 / 12/03/2002	
Act Notarial nr. 731, din 11/02/2002 emis de BNP ȚULUCA FILOFTEIA SI IONESCU CORNELIA;	
C1	A1, A1.1, A1.2, A1.3, A1.4
Se noteaza interdictia de grevare si instrainare in favoarea vanzatorilor Negrescu Gheorghe si Maria.	
/	
Act Notarial nr. 731, din 11/02/2002 emis de BNP ȚULUCA FILOFTEIA SI IONESCU CORNELIA;	
C2	A1, A1.1, A1.2, A1.3, A1.4
Intabulare, drept de IPOTECA LEGALA, Valoare:0 drept de intretinere, dobandit prin Conventie, cota actuala 1/1, cota initiala 1/1	
1) NEGOESCU GHEORGHE , Lipsă CNP.	
2) NEGOESCU MARIA , Lipsă CNP.	

Anexa Nr. 1 La Partea I

Teren

Nr cadastral	Suprafața (mp)*	Observații / Referințe
	Din acte: 8.415 Masurata: 10.230	

* Suprafața este determinată în planul de proiecție Stereo 70.



Date referitoare la teren

Crt	Categorie folosință	Intra vilan	Suprafața (mp)	Tarla	Parcelă	Nr. topo	Observații / Referințe
1	curți constructii	NU	1.000	-	-	-	
3	faneata	NU	9.230	-	-	-	

Date referitoare la construcții

Crt	Număr	Destinație construcție	Supraf. (mp)	Situație juridică	Observații / Referințe
A1.1		construcții de locuințe	Din acte: 92 Masurata: 88	Cu acte	Nr. niveluri:1; S. construita la sol:88 mp;
A1.2		construcții anexa	Din acte: 50 Masurata: 37	Cu acte	Nr. niveluri:1; S. construita la sol:37 mp;
A1.3		construcții de locuințe	Din acte: 27 Masurata: 24	Cu acte	Nr. niveluri:1; S. construita la sol:24 mp;
A1.4		construcții anexa	Din acte: 24 Masurata: 41	Cu acte	Nr. niveluri:1; S. construita la sol:41 mp;

Lungime Segmente

1) Valorile lungimilor segmentelor sunt obținute din proiecție în plan.

Punct început	X / Y	Punct sfârșit	X / Y	Lungime segment (** (m)
1	506.591,028 413.803,105	2	506.595,104 413.817,273	14.743
3	506.587,326 413.829,534	4	506.591,265 413.846,98	17.885
5	506.592,104 413.866,514	6	506.592,854 413.896,974	30.469
7	506.591,343 413.897,307	8	506.583,979 413.898,927	7.54
9	506.543,788 413.902,98	10	506.514,041 413.910,968	30.801
11	506.497,607 413.912,689	12	506.485,642 413.919,3	13.67
13	506.481,242 413.921,172	14	506.478,341 413.916,859	5.198
15	506.480,375 413.909,625	16	506.482,716 413.899,457	10.434
17	506.484,32 413.894,305	18	506.489,703 413.883,146	12.39
19	506.494,329 413.873,017	20	506.497,712 413.863,4	10.195
21	506.500,101 413.854,561	22	506.481,68 413.822,737	36.771
23	506.514,711 413.812,903	24	506.537,931 413.804,56	24.673
25	506.555,798 413.794,132	1	506.591,028 413.803,105	36.355

Punct început	X / Y	Punct sfârșit	X / Y	Lungime segment (** (m)
2	506.595,104 413.817,273	3	506.587,326 413.829,534	14.52
4	506.591,265 413.846,98	5	506.592,104 413.866,514	19.552
6	506.592,854 413.896,974	7	506.591,343 413.897,307	1.547
8	506.583,979 413.898,927	9	506.543,788 413.902,98	40.395
10	506.514,041 413.910,968	11	506.497,607 413.912,689	16.524
12	506.485,642 413.919,3	13	506.481,242 413.921,172	4.782
14	506.478,341 413.916,859	15	506.480,375 413.909,625	7.515
16	506.482,716 413.899,457	17	506.484,32 413.894,305	5.396
18	506.489,703 413.883,146	19	506.494,329 413.873,017	11.135
20	506.497,712 413.863,4	21	506.500,101 413.854,561	9.156
22	506.481,68 413.822,737	23	506.514,711 413.812,903	34.464
24	506.537,931 413.804,56	25	506.555,798 413.794,132	20.688

** Lungimile segmentelor sunt determinate în planul de proiecție Stereo 70 și sunt rotunjite la 1 milimetru.

*** Distanța dintre puncte este formată din segmente cumulate ce sunt mai mici decât valoarea 1 milimetru.

**DATE DESPRE IMOBILUL NR. 3228**

Oficiul de Cadastru și Publicitate Imobiliară ARGES
Biroul de Cadastru și Publicitate Imobiliară Campulung

A. Partea I. Descrierea imobilului

TEREN Extravilan

Adresa: Jud. Arges, Punct 'Hodai'

Nr. Crt	Nr cadastral Nr. topografic	Suprafața* (mp)	Observații / Referințe
A1	80969	2.227	Sector cadastral:29 Teren imprejmuit;

B. Partea II. Proprietari și acte

Inscrieri privitoare la dreptul de proprietate și alte drepturi reale		Referințe
40330 / 28/10/2024		
Hotarare Judecatoreasca nr. 1091/2024, din 04/04/2024 emis de Judecatoria Campulung;		
B5	Intabulare, drept de PROPRIETATE bun propriu, dobandit prin lesire Din Indiviziune, cota actuala 1/1, cota initiala 1/1 1) CONTOR COSTINEL-ROMICĂ	A1

C. Partea III. SARCINI

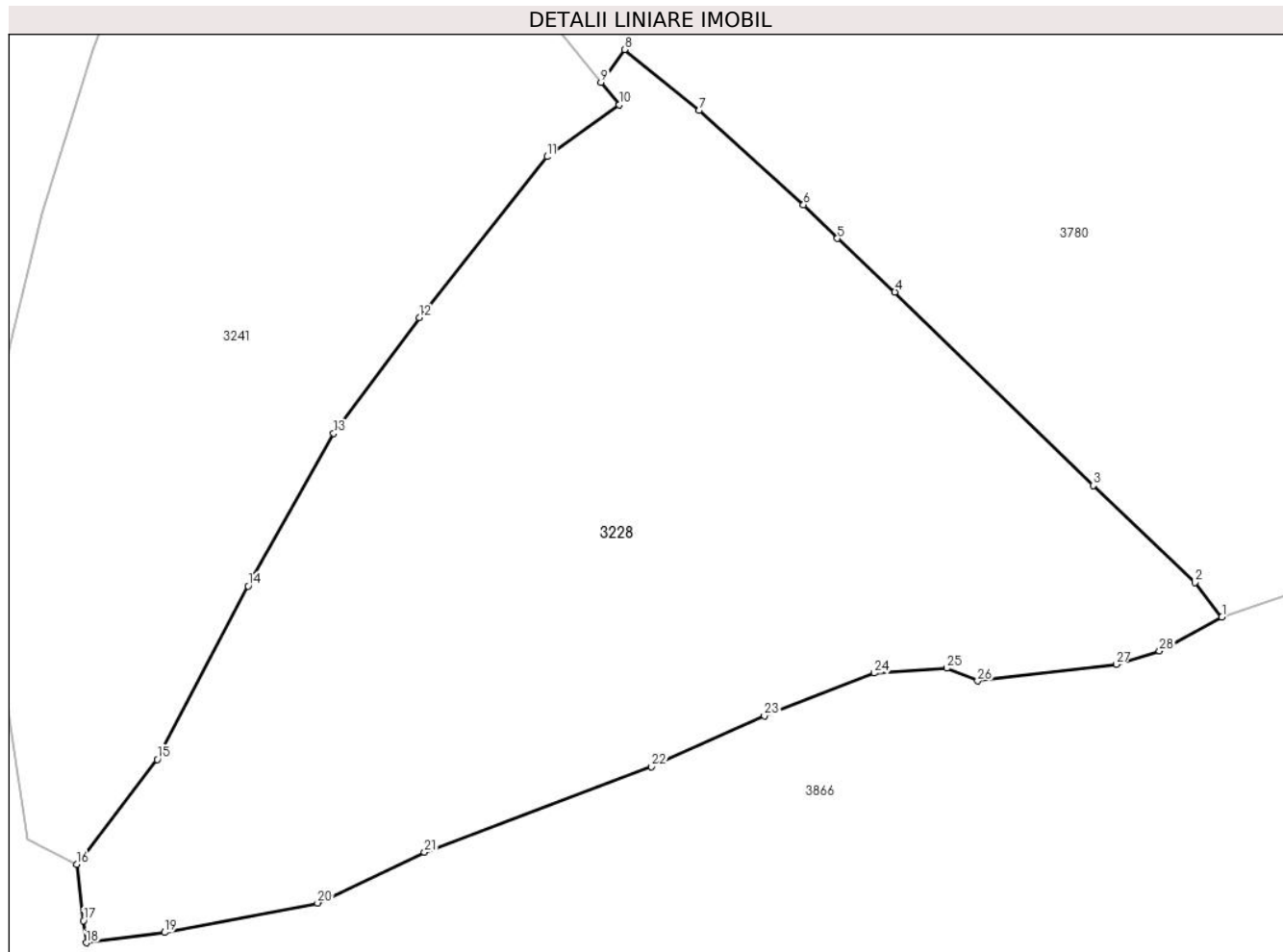
Inscrieri privind dezmembramintele dreptului de proprietate, drepturi reale de garanție și sarcini		Referințe
2998 / 28/02/2018		
Hotarare Judecatoreasca nr. 708/2017, din 16/03/2017 emis de JUDECATORIA CAMPULUNG;;		
C1	Intabulare, drept de IPOTECA LEGALA, Valoare:0 -in vederea garantarii obligatiei de intretinere si ingrijire 1) CONTOR CORNELIA	A1
9904 / 10/03/2023		
Act Administrativ nr. 325/205/2017, din 09/03/2023 emis de JUDECATORIA CAMPULUNG;		
C2	in baza art. 35 alin. 5 din Legea nr. 7/1996 , republicata, cu modificarile si completarile ulterioare, se noteaza incheierea din 14.11.2022 pronuntata in dosar nr. 325/205/2017/a1 de Judecatoria Campulung, prin care se constata incetata calitatea de tutore a numitului Contor Romica dispusa prin sentinta civila nr. 708/2017 din data de 16.03.2017 pronuntata de Judecatoria Campulung in dosarul nr. 325/205/2017, ca urmare a decesului acestuia si, totodata, s-a dispus numirea petentei Contor Monica Ionela in calitate de tutore pentru intimata Contor Cornelia	A1

Anexa Nr. 1 La Partea I

Teren

Nr cadastral	Suprafața (mp)*	Observații / Referințe
80969	2.227	

* Suprafața este determinată în planul de proiecție Stereo 70.



Date referitoare la teren

Crt	Categorie folosință	Intravilan	Suprafața (mp)	Tarla	Parcelă	Nr. topo	Observații / Referințe
1	livada	NU	2.227	-	-	-	

Lungime Segmente

1) Valorile lungimilor segmentelor sunt obținute din proiecție în plan.

Punct început	X / Y	Punct sfârșit	X / Y	Lungime segment (** (m)
1	507.797,261 414.036,779	2	507.795,363 414.039,192	3.07
3	507.788,271 414.045,976	4	507.774,407 414.059,494	19.364
5	507.770,391 414.063,234	6	507.768,015 414.065,582	3.34
7	507.760,712 414.072,162	8	507.755,511 414.076,416	6.719
9	507.753,86 414.074,142	10	507.755,134 414.072,56	2.031

Punct început	X / Y	Punct sfârșit	X / Y	Lungime segment (** (m)
2	507.795,363 414.039,192	3	507.788,271 414.045,976	9.814
4	507.774,407 414.059,494	5	507.770,391 414.063,234	5.488
6	507.768,015 414.065,582	7	507.760,712 414.072,162	9.83
8	507.755,511 414.076,416	9	507.753,86 414.074,142	2.81
10	507.755,134 414.072,56	11	507.750,082 414.068,938	6.216

Punct început	X / Y	Punct sfârșit	X / Y	Lungime segment (** (m)
11	507.750,082 414.068,938	12	507.741,152 414.057,701	14.353
13	507.735,175 414.049,606	14	507.729,189 414.038,953	12.22
15	507.722,836 414.026,837	16	507.717,203 414.019,507	9.244
17	507.717,686 414.015,584	18	507.717,877 414.014,041	1.555
19	507.723,364 414.014,758	20	507.734,049 414.016,812	10.881
21	507.741,524 414.020,364	22	507.757,397 414.026,343	16.962
23	507.765,287 414.029,891	24	507.772,973 414.032,867	8.242
25	507.778,03 414.033,213	26	507.780,194 414.032,32	2.341
27	507.789,871 414.033,479	28	507.792,9 414.034,406	3.168

Punct început	X / Y	Punct sfârșit	X / Y	Lungime segment (** (m)
12	507.741,152 414.057,701	13	507.735,175 414.049,606	10.062
14	507.729,189 414.038,953	15	507.722,836 414.026,837	13.681
16	507.717,203 414.019,507	17	507.717,686 414.015,584	3.953
18	507.717,877 414.014,041	19	507.723,364 414.014,758	5.534
20	507.734,049 414.016,812	21	507.741,524 414.020,364	8.276
22	507.757,397 414.026,343	23	507.765,287 414.029,891	8.651
24	507.772,973 414.032,867	25	507.778,03 414.033,213	5.069
26	507.780,194 414.032,32	27	507.789,871 414.033,479	9.746
28	507.792,9 414.034,406	1	507.797,261 414.036,779	4.965

** Lungimile segmentelor sunt determinate în planul de proiecție Stereo 70 și sunt rotunjite la 1 milimetru.

*** Distanța dintre puncte este formată din segmente cumulate ce sunt mai mici decât valoarea 1 milimetru.

**DATE DESPRE IMOBILUL NR. 3229**

Oficiul de Cadastru și Publicitate Imobiliară ARGES
Biroul de Cadastru și Publicitate Imobiliară Campulung

A. Partea I. Descrierea imobilului

TEREN Extravilan

Adresa: Jud. Arges

Nr. Crt	Nr cadastral Nr. topografic	Suprafața* (mp)	Observații / Referințe
A1		4.214	Sector cadastral:29 Teren neimprejmuit;

B. Partea II. Proprietari și acte

Inscrieri privitoare la dreptul de proprietate și alte drepturi reale	Referințe
/	
Act Administrativ nr. 4926, din 11/11/2024 emis de PRIMĂRIA COMUNEI MIOARELE;	
B1	Inscrierea posesiei, drept de PROPRIETATE, dobandit prin Lege, cota actuala 1/1, cota initiala 1/1 1) NEIDENTIFICAT NEIDENTIFICAT
Act Normativ nr. 7, din 13/03/1996 emis de PARLAMENTUL ROMÂNIEI (art.13);	
B2	Se notează mențiunea de proprietar neidentificat

C. Partea III. SARCINI .

Inscrieri privind dezmembramintele dreptului de proprietate, drepturi reale de garanție și sarcini	Referințe
NU SUNT	

Anexa Nr. 1 La Partea I

Teren

Nr cadastral	Suprafața (mp)*	Observații / Referințe
	4.214	

* Suprafața este determinată în planul de proiecție Stereo 70.



Date referitoare la teren

Crt	Categorie folosință	Intra vilan	Suprafața (mp)	Tarla	Parcelă	Nr. topo	Observații / Referințe
1	faneata	NU	4.214	-	-	-	

Lungime Segmente

1) Valorile lungimilor segmentelor sunt obținute din proiecție în plan.

Punct început	X / Y	Punct sfârșit	X / Y	Lungime segment (** (m)
1	509.136,224 415.468,071	2	509.138,289 415.468,238	2.072
2	509.138,289 415.468,238	3	509.200,331 415.471,875	62.149
3	509.200,331 415.471,875	4	509.277,888 415.481,671	78.173
4	509.277,888 415.481,671	5	509.325,411 415.500,567	51.142
5	509.325,411 415.500,567	6	509.297,882 415.511,468	29.609

Punct început	X / Y	Punct sfârșit	X / Y	Lungime segment (** (m)
6	509.297,882 415.511,468	7	509.271,87 415.507,869	26.26
7	509.271,87 415.507,869	8	509.252,738 415.504,818	19.374
8	509.252,738 415.504,818	9	509.215,168 415.498,092	38.167
9	509.215,168 415.498,092	10	509.202,464 415.495,76	12.916
10	509.202,464 415.495,76	11	509.185,055 415.493,007	17.625
11	509.185,055 415.493,007	12	509.182,273 415.492,859	2.786
12	509.182,273 415.492,859	13	509.162,335 415.490,637	20.061
13	509.162,335 415.490,637	14	509.148,435 415.489,251	13.969
14	509.148,435 415.489,251	15	509.128,705 415.487,253	19.831
15	509.128,705 415.487,253	16	509.133,052 415.476,626	11.482
16	509.133,052 415.476,626	1	509.136,224 415.468,071	9.124

** Lungimile segmentelor sunt determinate în planul de proiecție Stereo 70 și sunt rotunjite la 1 milimetru.

*** Distanța dintre puncte este formată din segmente cumulate ce sunt mai mici decât valoarea 1 milimetru.

**DATE DESPRE IMOBILUL NR. 3230**

Oficiul de Cadastru și Publicitate Imobiliară ARGES
Biroul de Cadastru și Publicitate Imobiliară Campulung

A. Partea I. Descrierea imobilului

TEREN Extravilan

Adresa: Jud. Arges, Punct 'Coasta Putinii'

Nr. Crt	Nr cadastral Nr. topografic	Suprafața* (mp)	Observații / Referințe
A1	80097	Din acte: 15.000 Masurata: 14.983	Sector cadastral:14 Teren imprejmuit;

B. Partea II. Proprietari și acte

Inscrieri privitoare la dreptul de proprietate și alte drepturi reale		Referințe
3434 / 01/04/2010		
Act Notarial nr. 894, din 01/04/2010 emis de BNP CAZACU SORIN BENONE;		
B1	Intabulare, drept de PROPRIETATE, dobandit prin Conventie, cota actuala 1/1, cota initiala 1/1 1) BĂLĂCEANU ION , casatorit cu 2) BĂLĂCEANU I. ECATERINA , Lipsă CNP.	A1

C. Partea III. SARCINI .

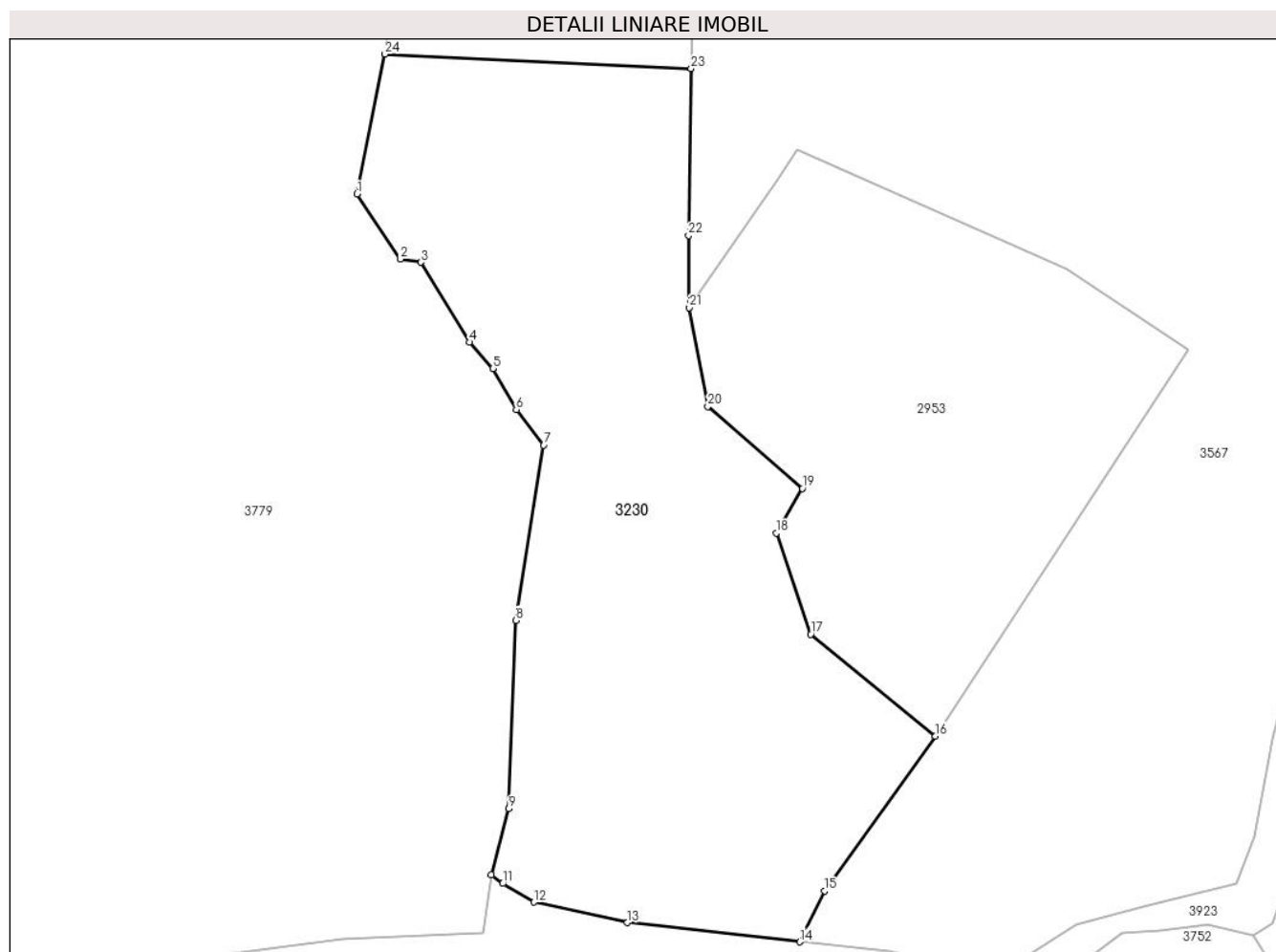
Inscrieri privind dezmembramintele dreptului de proprietate, drepturi reale de garanție și sarcini	Referințe
NU SUNT	

Anexa Nr. 1 La Partea I

Teren

Nr cadastral	Suprafața (mp)*	Observații / Referințe
80097	Din acte: 15.000 Masurata: 14.983	

* Suprafața este determinată în planul de proiecție Stereo 70.



Date referitoare la teren

Crt	Categorie folosință	Intra vilan	Suprafața (mp)	Tarla	Parcelă	Nr. topo	Observații / Referințe
1	faneata	NU	14.983	-	-	-	

Lungime Segmente

1) Valorile lungimilor segmentelor sunt obținute din proiecție în plan.

Punct început	X / Y	Punct sfârșit	X / Y	Lungime segment (** (m)
1	507.462,939 415.763,158	2	507.473,403 415.747,462	18.864
3	507.478,291 415.746,713	4	507.490,025 415.727,452	22.554
5	507.495,691 415.721,136	6	507.501,3 415.711,224	11.389
7	507.507,902 415.702,681	8	507.501,205 415.660,44	42.769

Punct început	X / Y	Punct sfârșit	X / Y	Lungime segment (** (m)
2	507.473,403 415.747,462	3	507.478,291 415.746,713	4.945
4	507.490,025 415.727,452	5	507.495,691 415.721,136	8.485
6	507.501,3 415.711,224	7	507.507,902 415.702,681	10.797
8	507.501,205 415.660,44	9	507.499,494 415.615,083	45.389

Punct început	X / Y	Punct sfârșit	X / Y	Lungime segment (** (m)
9	507.499,494 415.615,083	10	507.495,33 415.599,149	16.469
11	507.498,068 415.597,074	12	507.505,531 415.592,607	8.698
13	507.528,086 415.587,659	14	507.569,631 415.583,034	41.802
15	507.575,674 415.595,31	16	507.602,322 415.632,561	45.801
17	507.572,285 415.657,092	18	507.564,109 415.681,519	25.759
19	507.570,308 415.692,258	20	507.547,496 415.711,993	30.164
21	507.543,017 415.735,771	22	507.542,866 415.753,195	17.425
23	507.543,483 415.793,4	24	507.469,668 415.796,856	73.896

Punct început	X / Y	Punct sfârșit	X / Y	Lungime segment (** (m)
10	507.495,33 415.599,149	11	507.498,068 415.597,074	3.435
12	507.505,531 415.592,607	13	507.528,086 415.587,659	23.091
14	507.569,631 415.583,034	15	507.575,674 415.595,31	13.683
16	507.602,322 415.632,561	17	507.572,285 415.657,092	38.781
18	507.564,109 415.681,519	19	507.570,308 415.692,258	12.4
20	507.547,496 415.711,993	21	507.543,017 415.735,771	24.196
22	507.542,866 415.753,195	23	507.543,483 415.793,4	40.21
24	507.469,668 415.796,856	1	507.462,939 415.763,158	34.363

** Lungimile segmentelor sunt determinate în planul de proiecție Stereo 70 și sunt rotunjite la 1 milimetru.

*** Distanța dintre puncte este formată din segmente cumulate ce sunt mai mici decât valoarea 1 milimetru.



DATE DESPRE IMOBILUL NR. 3231

Oficiul de Cadastru și Publicitate Imobiliară ARGES
Biroul de Cadastru și Publicitate Imobiliară Campulung

A. Partea I. Descrierea imobilului

TEREN Necunoscut

Nr. CF vechi:318
Nr. cadastral vechi:449

Adresa: Loc. Matau, Nr. 222, Jud. Arges, Punct "Contoreci"

Nr. Crt	Nr cadastral Nr. topografic	Suprafața* (mp)	Observații / Referințe
A1	80288	Din acte: 2.619 Masurata: 2.661	Sector cadastral:26 Teren imprejmuit;

Construcții

Crt	Nr cadastral Nr. topografic	Adresa	Observații / Referințe
A1.3	80288-C3	Loc. Matau, Nr. 222, Jud. Arges, Punct "Contoreci"	Nr. niveluri:3; S. construita la sol:33 mp; S. construita desfasurata:82 mp;
A1.4	80288-C4	Loc. Matau, Nr. 222, Jud. Arges, Punct "Contoreci"	Nr. niveluri:3; S. construita la sol:90 mp; S. construita desfasurata:198 mp;
A1.5	80288-C5	Loc. Matau, Nr. 222, Jud. Arges, Punct "Contoreci"	Nr. niveluri:1; S. construita la sol:38 mp; S. construita desfasurata:38 mp;

B. Partea II. Proprietari și acte

Inscrieri privitoare la dreptul de proprietate și alte drepturi reale		Referințe
2531 / 06/03/2008		
Act Notarial nr. 185, din 05/03/2008 emis de BNP IONESCU IULIA;		
B1	Intabulare, drept de PROPRIETATE, dobandit prin Conventie, cota actuala 1/1, cota initiala 1/1 1) IOSIF CORNELIA, necasatorita <i>OBSERVATII: (provenita din conversia CF 318)</i>	A1
29186 / 03/07/2024		
Act Administrativ nr. 2113, din 09/05/2024 emis de Primăria comunei Mioarele (act administrativ nr 2582 din 31.05.2024, emis de Primăria comunei Mioarele;act administrativ nr 2701 din 10.06.2024, emis de Primăria comunei Mioarele;act notarial nr 327 din 29.04.2024, emis de Birou Individual Notarial Ionescu Cornelia;act administrativ nr 1982 din 30.04.2024, emis de Primăria comunei Mioarele;act administrativ nr 3148 din 25.08.2015, emis de Primăria comunei Mioarele);		
B3	Intabulare, drept de PROPRIETATE-art. 37 alin. 6 din legea 50/1991, dobandit prin Lege, cota actuala 1/1, cota initiala 1/1 1) IOSIF CORNELIA	A1.3, A1.4, A1.5

C. Partea III. SARCINI

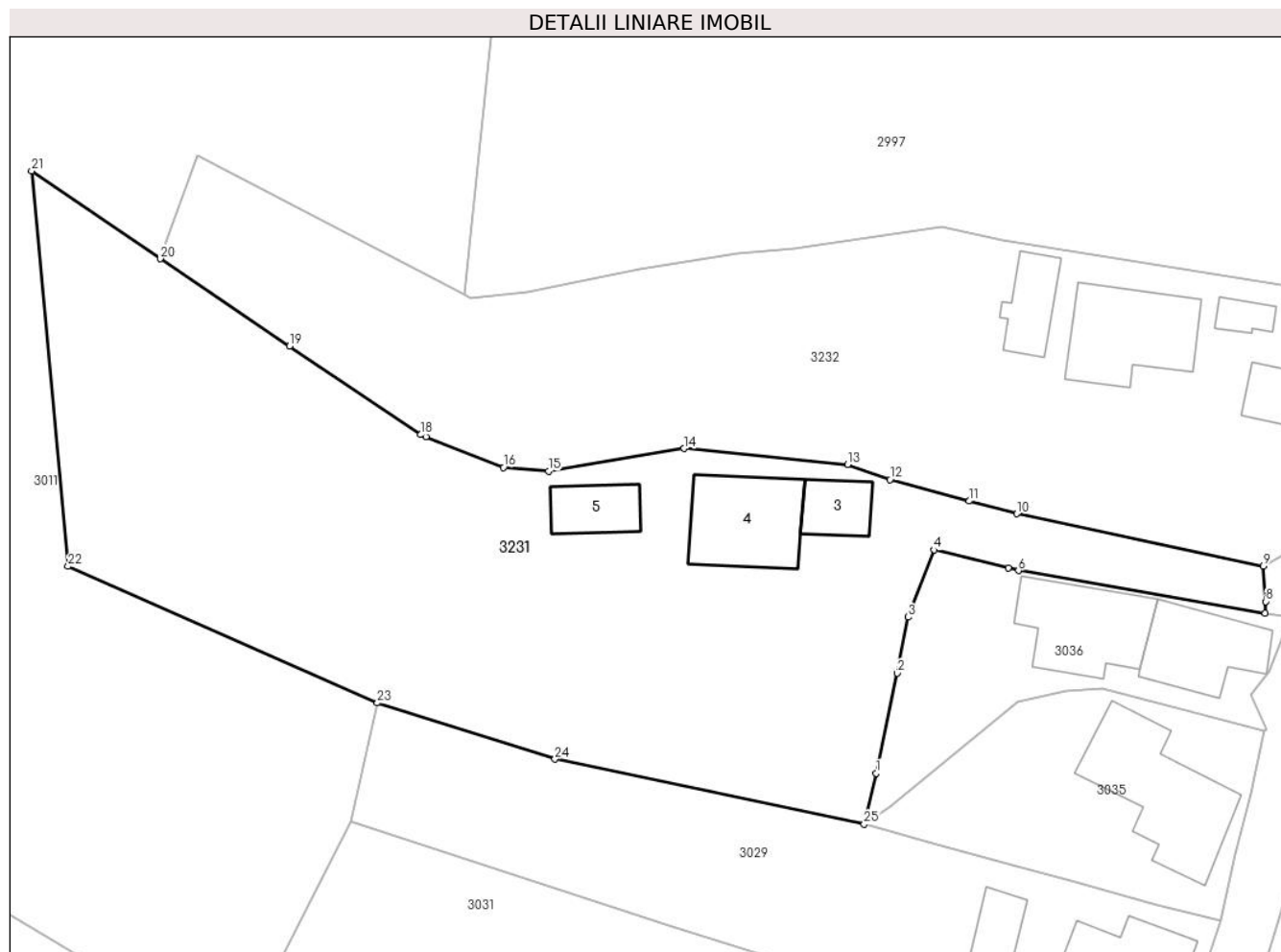
Inscrieri privind dezmembramintele dreptului de proprietate, drepturi reale de garanție și sarcini		Referințe
4660 / 10/04/2012		
Act Notarial nr. 1124, din 09/04/2012 emis de CAZACU SORIN BENONE;		
C1	se noteaza imprumutul spre folosinta , cu titlul gratuit a imobilului teren in suprafata de 409 mp, avand categoria de folosinta curti constructii, reprezentand parcela nr. 1 din imobilul de sub A1 Ord si a anexei C2 de sub A1,2 Ord , pe o perioada de 10 ani, incepand cu data de 09.04.2012 pana la data de 09.04.2022 1) ȘUCU MIHAELA DENISA	A1

Anexa Nr. 1 La Partea I

Teren

Nr cadastral	Suprafața (mp)*	Observații / Referințe
80288	Din acte: 2.619 Masurata: 2.661	

* Suprafața este determinată în planul de proiecție Stereo 70.



Date referitoare la teren

Crt	Categorie folosință	Intra vilan	Suprafața (mp)	Tarla	Parcelă	Nr. topo	Observații / Referințe
1	curți construcții	DA	615	-	-	-	
2	faneata	DA	918	-	-	-	
3	faneata	NU	1.128	-	-	-	

Date referitoare la construcții

Crt	Număr	Destinație construcție	Supraf. (mp)	Situație juridică	Observații / Referințe
A1.3	80288-C3	construcții de locuințe	Din acte: 27 Masurata: 33	Cu acte	Nr. niveluri:3; S. construita la sol:33 mp; S. construita desfasurata:82 mp;
A1.4	80288-C4	construcții de locuințe	Din acte: 87 Masurata: 90	Cu acte	Nr. niveluri:3; S. construita la sol:90 mp; S. construita desfasurata:198 mp;
A1.5	80288-C5	construcții anexa	38	Cu acte	Nr. niveluri:1; S. construita la sol:38 mp; S. construita desfasurata:38 mp;

Lungime Segmente

1) Valorile lungimilor segmentelor sunt obținute din proiecție în plan.

Punct început	X / Y	Punct sfârșit	X / Y	Lungime segment (** (m)	Punct început	X / Y	Punct sfârșit	X / Y	Lungime segment (** (m)
---------------	-------	---------------	-------	-------------------------	---------------	-------	---------------	-------	-------------------------

Punct început	X / Y	Punct sfârșit	X / Y	Lungime segment (** (m)
1	506.801,031 413.992,767	2	506.803,045 414.002,312	9.755
3	506.804,052 414.007,641	4	506.806,535 414.014,029	6.854
5	506.813,6 414.012,307	6	506.814,57 414.012,071	0.998
7	506.838,043 414.008,011	8	506.838,089 414.009,121	1.111
9	506.837,852 414.012,491	10	506.814,411 414.017,461	23.962
11	506.809,893 414.018,683	12	506.802,335 414.020,728	7.83
13	506.798,316 414.022,169	14	506.782,738 414.023,669	15.65
15	506.769,856 414.021,534	16	506.765,58 414.021,88	4.29
17	506.758,187 414.024,794	18	506.757,69 414.024,99	0.534
19	506.745,228 414.033,416	20	506.732,932 414.041,729	14.842
21	506.720,687 414.050,089	22	506.724,152 414.012,464	37.784
23	506.753,571 413.999,473	24	506.770,478 413.994,134	17.73
25	506.799,881 413.987,934	1	506.801,031 413.992,767	4.968

Punct început	X / Y	Punct sfârșit	X / Y	Lungime segment (** (m)
2	506.803,045 414.002,312	3	506.804,052 414.007,641	5.423
4	506.806,535 414.014,029	5	506.813,6 414.012,307	7.272
6	506.814,57 414.012,071	7	506.838,043 414.008,011	23.822
8	506.838,089 414.009,121	9	506.837,852 414.012,491	3.378
10	506.814,411 414.017,461	11	506.809,893 414.018,683	4.68
12	506.802,335 414.020,728	13	506.798,316 414.022,169	4.27
14	506.782,738 414.023,669	15	506.769,856 414.021,534	13.058
16	506.765,58 414.021,88	17	506.758,187 414.024,794	7.947
18	506.757,69 414.024,99	19	506.745,228 414.033,416	15.043
20	506.732,932 414.041,729	21	506.720,687 414.050,089	14.827
22	506.724,152 414.012,464	23	506.753,571 413.999,473	32.16
24	506.770,478 413.994,134	25	506.799,881 413.987,934	30.05

** Lungimile segmentelor sunt determinate în planul de proiecție Stereo 70 și sunt rotunjite la 1 milimetru.

*** Distanța dintre puncte este formată din segmente cumulate ce sunt mai mici decât valoarea 1 milimetru.

**DATE DESPRE IMOBILUL NR. 3232**

Oficiul de Cadastru și Publicitate Imobiliară ARGES
Biroul de Cadastru și Publicitate Imobiliară Campulung

A. Partea I. Descrierea imobilului

TEREN Necunoscut

Adresa: Loc. Cocenesti, Jud. Arges, pct'Camin casa'

Nr. Crt	Nr cadastral Nr. topografic	Suprafața* (mp)	Observații / Referințe
A1	80356	Din acte: 2.320 Masurata: 2.317	Sector cadastral:26 Teren imprejmuit;

Construcții

Crt	Nr cadastral Nr. topografic	Adresa	Observații / Referințe
A1.1	80356-C1	Loc. Cocenesti, Jud. Arges, pct'Camin casa'	Nr. niveluri:1; S. construita la sol:97 mp; locuinta/1970/caramida
A1.2	80356-C2	Loc. Cocenesti, Jud. Arges, pct'Camin casa'	Nr. niveluri:1; S. construita la sol:15 mp; anexa/1972/caramida
A1.3	80356-C3	Loc. Cocenesti, Jud. Arges, pct'Camin casa'	Nr. niveluri:1; S. construita la sol:83 mp; anexa/caramida/1970/
A1.4	80356-C4	Loc. Cocenesti, Jud. Arges, pct'Camin casa'	Nr. niveluri:1; S. construita la sol:40 mp; anexa/1996/caramida

B. Partea II. Proprietari și acte

Inscrieri privitoare la dreptul de proprietate și alte drepturi reale		Referințe
12328 / 27/09/2012		
Act Notarial nr. 2086, din 04/04/1995 emis de NOTARIATUL DE STAT LOCAL CAMPULUNG (act administrativ nr. 2492/25-09-2012 emis de PRIMARIA MIOARELE; act administrativ nr. 2493/25-09-2012 emis de PRIMARIA MIOARELE;);		
B1	Intabulare, drept de PROPRIETATE, dobandit prin Conventie, cota actuala 1/1, cota initiala 1/1 1) CONTOR VLADIMIR 2) CONTOR RODICA, soti	A1, A1.1, A1.2, A1.3
B2	Intabulare, drept de PROPRIETATE, dobandit prin Construire, cota actuala 1/1, cota initiala 1/1 1) CONTOR VLADIMIR 2) CONTOR RODICA	A1.4

C. Partea III. SARCINI

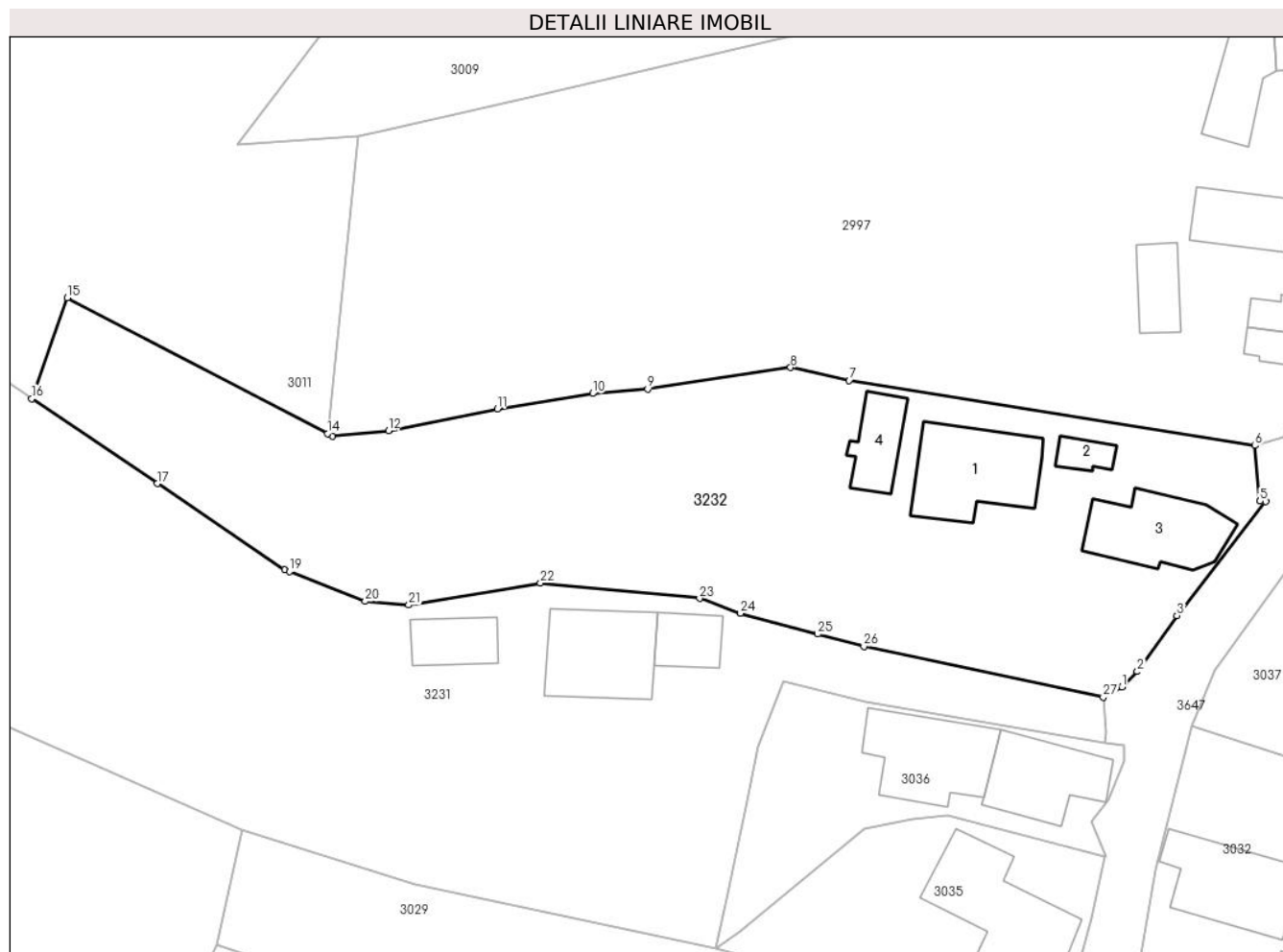
Inscrieri privind dezmembramintele dreptului de proprietate, drepturi reale de garanție și sarcini		Referințe
12328 / 27/09/2012		
Act Notarial nr. 2086, din 04/04/1995 emis de NOTARIATUL DE STAT LOCAL CAMPULUNG (act administrativ nr. 2492/25-09-2012 emis de PRIMARIA MIOARELE; act administrativ nr. 2493/25-09-2012 emis de PRIMARIA MIOARELE;);		
C1	se preia interdictia de grevare si instrainare asupra imobilului de sub A1, A1.1, A1.2 si A1.3 ord, inscrista in registrul de transcriptiuni si inscriptiuni al Notariatului de Stat Local Campulung sub nr. 1714/04.04.1995, 1) CONTOR MARIA, Lipsă CNP.	A1, A1.1, A1.2, A1.3

Anexa Nr. 1 La Partea I

Teren

Nr cadastral	Suprafața (mp)*	Observații / Referințe
80356	Din acte: 2.320 Masurata: 2.317	

* Suprafața este determinată în planul de proiecție Stereo 70.



Date referitoare la teren

Crt	Categorie folosință	Intra vilan	Suprafața (mp)	Tarla	Parcelă	Nr. topo	Observații / Referințe
1	curți constructii	DA	660	-	-	-	
2	arabil	NU	467	-	-	-	
3	faneata	DA	1.190	-	-	-	

Date referitoare la construcții

Crt	Număr	Destinație construcție	Supraf. (mp)	Situație juridică	Observații / Referințe
A1.1	80356-C1	construcții de locuințe	97	Cu acte	Nr. niveluri:1; S. construita la sol:97 mp; locuinta/1970/caramida
A1.2	80356-C2	construcții anexa	15	Cu acte	Nr. niveluri:1; S. construita la sol:15 mp; anexa/1972/caramida
A1.3	80356-C3	construcții anexa	83	Cu acte	Nr. niveluri:1; S. construita la sol:83 mp; anexa/caramida/1970/
A1.4	80356-C4	construcții anexa	40	Cu acte	Nr. niveluri:1; S. construita la sol:40 mp; anexa/1996/caramida

Lungime Segmente

1) Valorile lungimilor segmentelor sunt obținute din proiecție în plan.

Punct început	X / Y	Punct sfârșit	X / Y	Lungime segment (** (m)
1	506.839,691 414.013,52	2	506.841,175 414.015,013	2.105
3	506.845,058 414.020,498	4	506.853,761 414.031,64	14.138
5	506.853,188 414.031,697	6	506.852,706 414.037,137	5.461
7	506.812,973 414.043,524	8	506.807,232 414.044,776	5.876
9	506.793,24 414.042,658	10	506.787,85 414.042,24	5.406
11	506.778,522 414.040,735	12	506.767,861 414.038,612	10.87
13	506.762,413 414.038,032	14	506.761,9 414.038,3	0.579
15	506.736,424 414.051,605	16	506.732,932 414.041,729	10.475
17	506.745,228 414.033,416	18	506.757,69 414.024,99	15.043
19	506.758,187 414.024,794	20	506.765,58 414.021,88	7.947
21	506.769,856 414.021,534	22	506.782,738 414.023,669	13.058
23	506.798,316 414.022,169	24	506.802,335 414.020,728	4.27
25	506.809,893 414.018,683	26	506.814,411 414.017,461	4.68
27	506.837,852 414.012,491	1	506.839,691 414.013,52	2.107

Punct început	X / Y	Punct sfârșit	X / Y	Lungime segment (** (m)
2	506.841,175 414.015,013	3	506.845,058 414.020,498	6.72
4	506.853,761 414.031,64	5	506.853,188 414.031,697	0.576
6	506.852,706 414.037,137	7	506.812,973 414.043,524	40.243
8	506.807,232 414.044,776	9	506.793,24 414.042,658	14.151
10	506.787,85 414.042,24	11	506.778,522 414.040,735	9.449
12	506.767,861 414.038,612	13	506.762,413 414.038,032	5.479
14	506.761,9 414.038,3	15	506.736,424 414.051,605	28.741
16	506.732,932 414.041,729	17	506.745,228 414.033,416	14.842
18	506.757,69 414.024,99	19	506.758,187 414.024,794	0.534
20	506.765,58 414.021,88	21	506.769,856 414.021,534	4.29
22	506.782,738 414.023,669	23	506.798,316 414.022,169	15.65
24	506.802,335 414.020,728	25	506.809,893 414.018,683	7.83
26	506.814,411 414.017,461	27	506.837,852 414.012,491	23.962

** Lungimile segmentelor sunt determinate în planul de proiecție Stereo 70 și sunt rotunjite la 1 milimetru.

*** Distanța dintre puncte este formată din segmente cumulate ce sunt mai mici decât valoarea 1 milimetru.

**DATE DESPRE IMOBILUL NR. 3233**

Oficiul de Cadastru și Publicitate Imobiliară ARGES
Biroul de Cadastru și Publicitate Imobiliară Campulung

A. Partea I. Descrierea imobilului

TEREN Extravilan

Adresa: Jud. Arges

Nr. Crt	Nr cadastral Nr. topografic	Suprafața* (mp)	Observații / Referințe
A1		9.006	Sector cadastral:29 Teren neimprejmuit;

B. Partea II. Proprietari și acte

Inscrieri privitoare la dreptul de proprietate și alte drepturi reale		Referințe
/		
Act Administrativ nr. 4926, din 11/11/2024 emis de PRIMĂRIA COMUNEI MIOARELE;		
B1	Inscrierea posesiei, drept de PROPRIETATE, dobandit prin Lege, cota actuala 1/1, cota initiala 1/1 1) NEIDENTIFICAT NEIDENTIFICAT	A1
Act Normativ nr. 7, din 13/03/1996 emis de PARLAMENTUL ROMÂNIEI (art.13);		
B2	Se notează mențiunea de proprietar neidentificat	A1

C. Partea III. SARCINI .

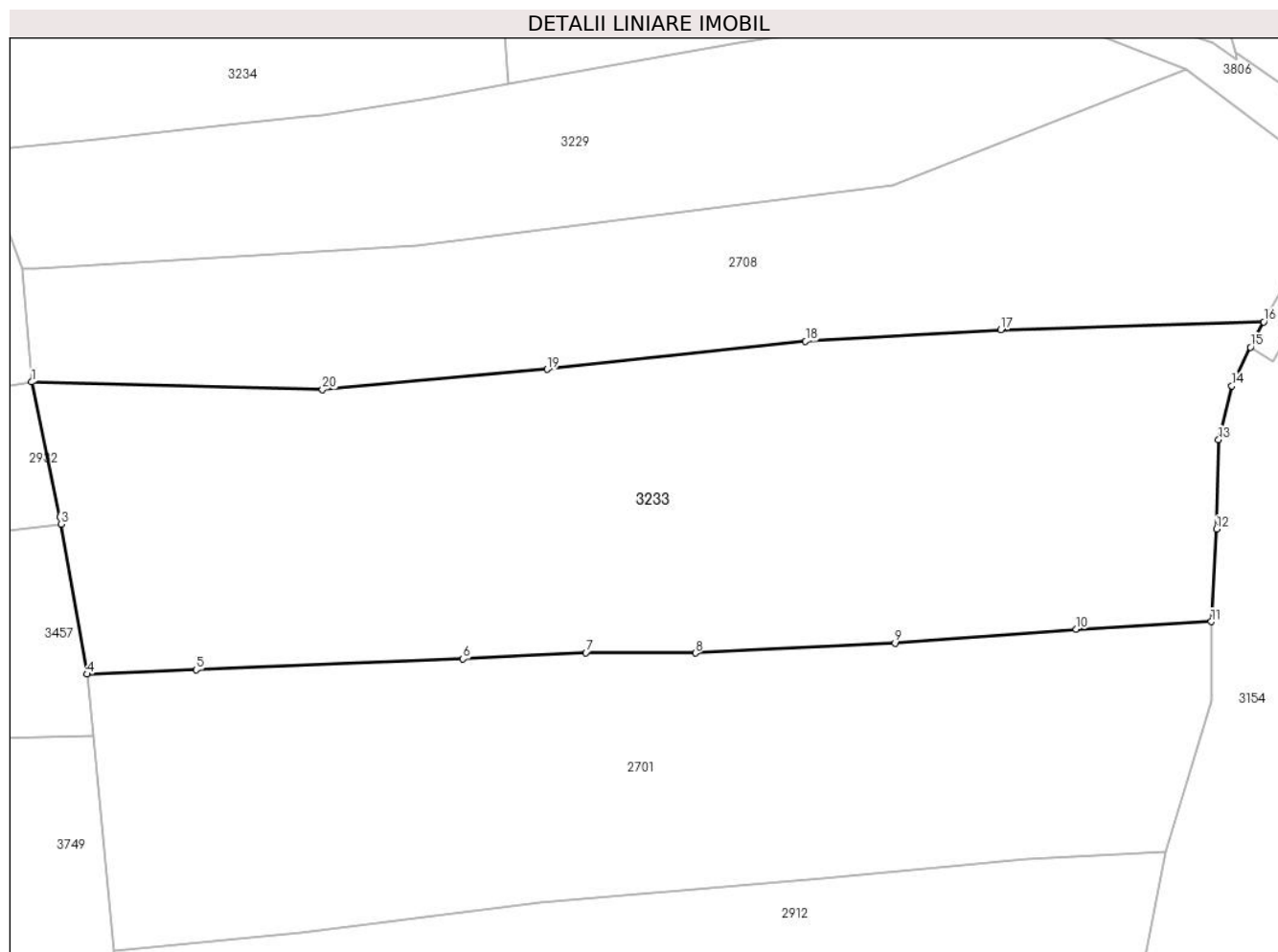
Inscrieri privind dezmembramintele dreptului de proprietate, drepturi reale de garanție și sarcini	Referințe
NU SUNT	

Anexa Nr. 1 La Partea I

Teren

Nr cadastral	Suprafața (mp)*	Observații / Referințe
	9.006	

* Suprafața este determinată în planul de proiecție Stereo 70.



Date referitoare la teren

Crt	Categorie folosință	Intravilan	Suprafața (mp)	Tarla	Parcelă	Nr. topo	Observații / Referințe
1	faneata	NU	9.006	-	-	-	

Lungime Segmente

1) Valorile lungimilor segmentelor sunt obținute din proiecție în plan.

Punct început	X / Y	Punct sfârșit	X / Y	Lungime segment (** (m)
1	509.137,728 415.449,728	2	509.142,332 415.427,782	22.424
2	509.142,332 415.427,782	3	509.142,522 415.426,675	1.123
3	509.142,522 415.426,675	4	509.146,707 415.402,285	24.746
4	509.146,707 415.402,285	5	509.164,469 415.403,001	17.776
5	509.164,469 415.403,001	6	509.207,848 415.404,762	43.415

Punct început	X / Y	Punct sfârşit	X / Y	Lungime segment (** (m)
6	509.207,848 415.404,762	7	509.227,84 415.405,76	20.017
7	509.227,84 415.405,76	8	509.245,656 415.405,716	17.816
8	509.245,656 415.405,716	9	509.278,107 415.407,344	32.492
9	509.278,107 415.407,344	10	509.307,578 415.409,565	29.555
10	509.307,578 415.409,565	11	509.329,523 415.410,796	21.979
11	509.329,523 415.410,796	12	509.330,37 415.425,859	15.087
12	509.330,37 415.425,859	13	509.330,722 415.440,377	14.522
13	509.330,722 415.440,377	14	509.332,857 415.449,115	8.995
14	509.332,857 415.449,115	15	509.335,897 415.455,387	6.97
15	509.335,897 415.455,387	16	509.338,045 415.459,506	4.645
16	509.338,045 415.459,506	17	509.295,317 415.458,236	42.747
17	509.295,317 415.458,236	18	509.263,567 415.456,335	31.807
18	509.263,567 415.456,335	19	509.221,548 415.451,814	42.262
19	509.221,548 415.451,814	20	509.185,032 415.448,516	36.665
20	509.185,032 415.448,516	1	509.137,728 415.449,728	47.32

** Lungimile segmentelor sunt determinate în planul de proiecție Stereo 70 și sunt rotunjite la 1 milimetru.

*** Distanța dintre puncte este formată din segmente cumulate ce sunt mai mici decât valoarea 1 milimetru.

**DATE DESPRE IMOBILUL NR. 3234**

Oficiul de Cadastru și Publicitate Imobiliară ARGES
Biroul de Cadastru și Publicitate Imobiliară Campulung

A. Partea I. Descrierea imobilului

TEREN Extravilan

Adresa: Jud. Arges

Nr. Crt	Nr cadastral Nr. topografic	Suprafața* (mp)	Observații / Referințe
A1		3.379	Sector cadastral:29 Teren neimprejmit;

B. Partea II. Proprietari și acte

Inscrieri privitoare la dreptul de proprietate și alte drepturi reale		Referințe
/		
Act Administrativ nr. 4926, din 11/11/2024 emis de PRIMĂRIA COMUNEI MIOARELE;		
B1	Inscrierea posesiei, drept de PROPRIETATE, dobandit prin Lege, cota actuala 1/1, cota initiala 1/1 1) NEIDENTIFICAT NEIDENTIFICAT	A1
Act Normativ nr. 7, din 13/03/1996 emis de PARLAMENTUL ROMÂNIEI (art.13);		
B2	Se notează mențiunea de proprietar neidentificat	A1

C. Partea III. SARCINI .

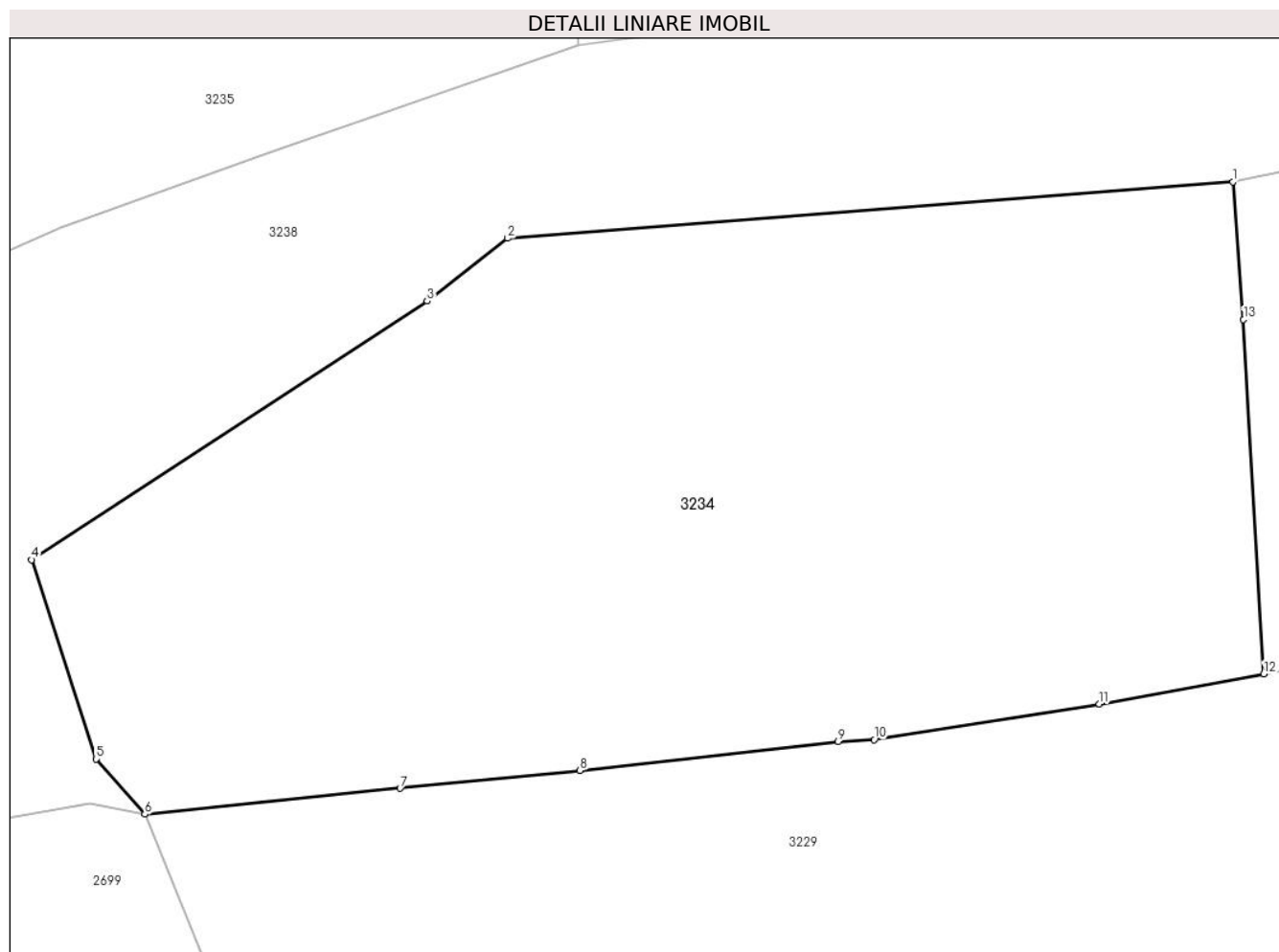
Inscrieri privind dezmembramintele dreptului de proprietate, drepturi reale de garanție și sarcini	Referințe
NU SUNT	

Anexa Nr. 1 La Partea I

Teren

Nr cadastral	Suprafața (mp)*	Observații / Referințe
	3.379	

* Suprafața este determinată în planul de proiecție Stereo 70.



Date referitoare la teren

Crt	Categorie folosință	Intravilan	Suprafața (mp)	Tarla	Parcelă	Nr. topo	Observații / Referințe
1	livada	NU	3.379	-	-	-	

Lungime Segmente

1) Valorile lungimilor segmentelor sunt obținute din proiecție în plan.

Punct început	X / Y	Punct sfârșit	X / Y	Lungime segment (** (m)
1	509.212,786 415.536,086	2	509.156,745 415.531,72	56.211
2	509.156,745 415.531,72	3	509.150,519 415.526,883	7.884
3	509.150,519 415.526,883	4	509.119,96 415.506,906	36.509
4	509.119,96 415.506,906	5	509.124,938 415.491,522	16.169
5	509.124,938 415.491,522	6	509.128,705 415.487,253	5.693

Punct început	X / Y	Punct sfârșit	X / Y	Lungime segment (** (m)
6	509.128,705 415.487,253	7	509.148,435 415.489,251	19.831
7	509.148,435 415.489,251	8	509.162,335 415.490,637	13.969
8	509.162,335 415.490,637	9	509.182,273 415.492,859	20.061
9	509.182,273 415.492,859	10	509.185,055 415.493,007	2.786
10	509.185,055 415.493,007	11	509.202,464 415.495,76	17.625
11	509.202,464 415.495,76	12	509.215,168 415.498,092	12.916
12	509.215,168 415.498,092	13	509.213,606 415.525,448	27.401
13	509.213,606 415.525,448	1	509.212,786 415.536,086	10.67

** Lungimile segmentelor sunt determinate în planul de proiecție Stereo 70 și sunt rotunjite la 1 milimetru.

*** Distanța dintre puncte este formată din segmente cumulate ce sunt mai mici decât valoarea 1 milimetru.

**DATE DESPRE IMOBILUL NR. 3235**

Oficiul de Cadastru și Publicitate Imobiliară ARGES
Biroul de Cadastru și Publicitate Imobiliară Campulung

A. Partea I. Descrierea imobilului

TEREN Extravilan

Adresa: Jud. Arges, Punct 'Mandai'

Nr. Crt	Nr cadastral Nr. topografic	Suprafața* (mp)	Observații / Referințe
A1	81279	7.300	Sector cadastral:29 Teren neimprejmuit;

B. Partea II. Proprietari și acte

Inscrieri privitoare la dreptul de proprietate și alte drepturi reale	Referințe
9456 / 29/05/2020	
Act Notarial nr. 943, din 25/05/2020 emis de Simion Aurelia Maria;	
B2	A1
Intabulare, drept de PROPRIETATE-bun propriu, dobandit prin Conventie, cota actuala 1/1, cota initiala 1/1 1) BAJAN CORNELIA , necasatorita	

C. Partea III. SARCINI .

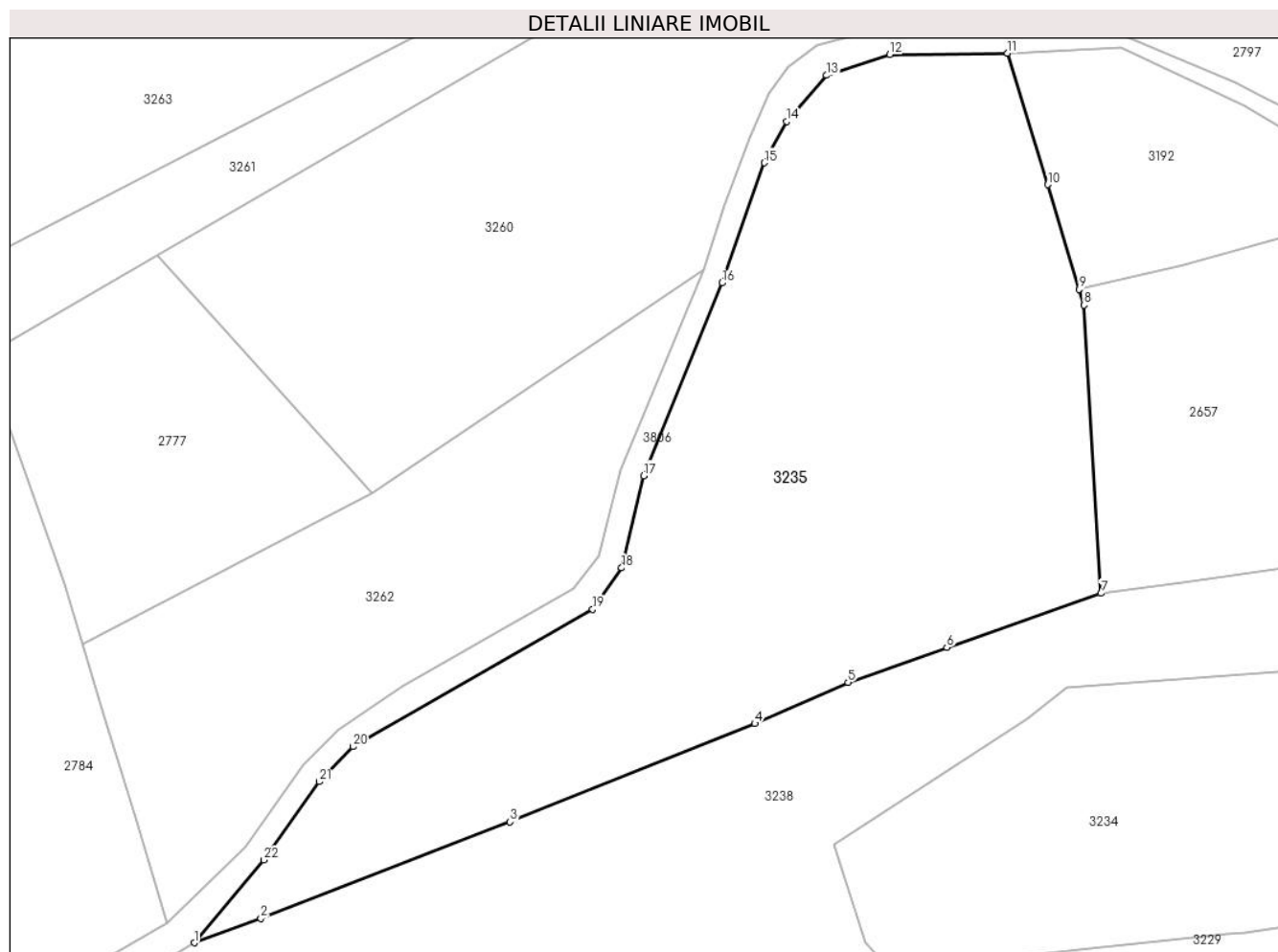
Inscrieri privind dezmembramintele dreptului de proprietate, drepturi reale de garanție și sarcini	Referințe
NU SUNT	

Anexa Nr. 1 La Partea I

Teren

Nr cadastral	Suprafața (mp)*	Observații / Referințe
81279	7.300	

* Suprafața este determinată în planul de proiecție Stereo 70.



Date referitoare la teren

Crt	Categorie folosință	Intravilan	Suprafața (mp)	Tarla	Parcelă	Nr. topo	Observații / Referințe
1	livada	NU	7.300	16	-	-	

Lungime Segmente

1) Valorile lungimilor segmentelor sunt obținute din proiecție în plan.

Punct început	X / Y	Punct sfârșit	X / Y	Lungime segment (** (m)
1	509.018,763 415.491,417	2	509.029,278 415.495,285	11.204
3	509.068,706 415.510,526	4	509.107,449 415.526,075	41.747
5	509.122,199 415.532,597	6	509.137,827 415.538,146	16.584
7	509.162,217 415.546,669	8	509.159,535 415.592,249	45.659
9	509.158,798 415.594,751	10	509.153,822 415.611,299	17.28

Punct început	X / Y	Punct sfârșit	X / Y	Lungime segment (** (m)
2	509.029,278 415.495,285	3	509.068,706 415.510,526	42.271
4	509.107,449 415.526,075	5	509.122,199 415.532,597	16.128
6	509.137,827 415.538,146	7	509.162,217 415.546,669	25.836
8	509.159,535 415.592,249	9	509.158,798 415.594,751	2.608
10	509.153,822 415.611,299	11	509.147,431 415.632,078	21.74

Punct început	X / Y	Punct sfârșit	X / Y	Lungime segment (** (m))
11	509.147,431 415.632,078	12	509.128,814 415.631,887	18.618
13	509.118,776 415.628,581	14	509.112,457 415.621,274	9.66
15	509.108,949 415.614,745	16	509.102,243 415.595,747	20.147
17	509.089,884 415.565,275	18	509.086,378 415.550,684	15.006
19	509.081,8 415.544,136	20	509.043,85 415.522,424	43.722
21	509.038,503 415.516,885	22	509.029,781 415.504,503	15.146

Punct început	X / Y	Punct sfârșit	X / Y	Lungime segment (** (m))
12	509.128,814 415.631,887	13	509.118,776 415.628,581	10.568
14	509.112,457 415.621,274	15	509.108,949 415.614,745	7.412
16	509.102,243 415.595,747	17	509.089,884 415.565,275	32.883
18	509.086,378 415.550,684	19	509.081,8 415.544,136	7.99
20	509.043,85 415.522,424	21	509.038,503 415.516,885	7.699
22	509.029,781 415.504,503	1	509.018,763 415.491,417	17.107

** Lungimile segmentelor sunt determinate în planul de proiecție Stereo 70 și sunt rotunjite la 1 milimetru.

*** Distanța dintre puncte este formată din segmente cumulate ce sunt mai mici decât valoarea 1 milimetru.

**DATE DESPRE IMOBILUL NR. 3236**

Oficiul de Cadastru și Publicitate Imobiliară ARGES
Biroul de Cadastru și Publicitate Imobiliară Campulung

A. Partea I. Descrierea imobilului

TEREN Extravilan

Adresa: Jud. Arges

Nr. Crt	Nr cadastral Nr. topografic	Suprafața* (mp)	Observații / Referințe
A1		4.132	Sector cadastral:29 Teren neimprejmuit;

B. Partea II. Proprietari și acte

Inscrieri privitoare la dreptul de proprietate și alte drepturi reale		Referințe
/		
Act Administrativ nr. 4926, din 11/11/2024 emis de PRIMĂRIA COMUNEI MIOARELE;		
B1	Inscrierea posesiei, drept de PROPRIETATE, dobandit prin Lege, cota actuala 1/1, cota initiala 1/1 1) NEIDENTIFICAT NEIDENTIFICAT	A1
Act Normativ nr. 7, din 13/03/1996 emis de PARLAMENTUL ROMÂNIEI (art.13);		
B2	Se notează mențiunea de proprietar neidentificat	A1

C. Partea III. SARCINI .

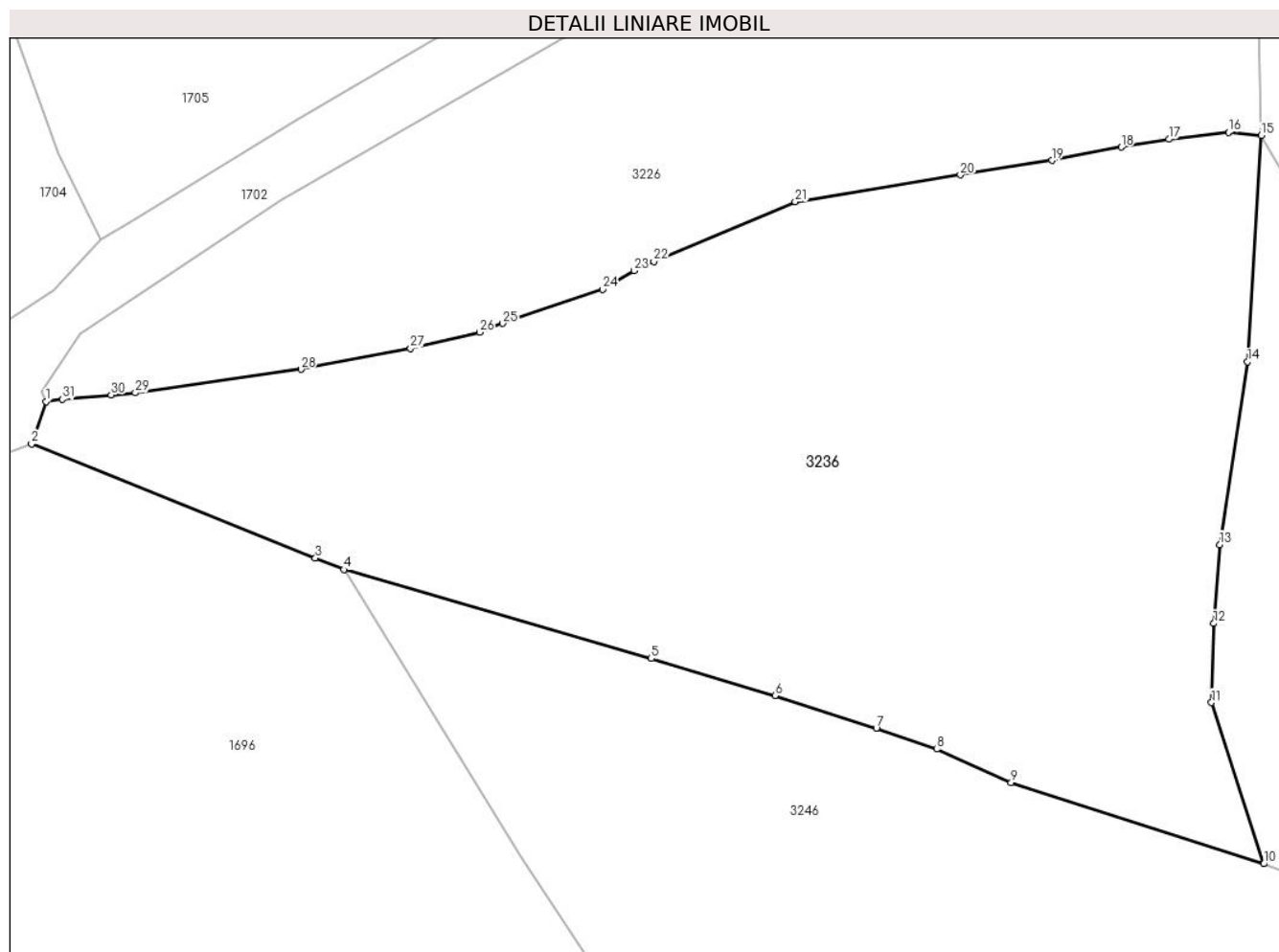
Inscrieri privind dezmembramintele dreptului de proprietate, drepturi reale de garanție și sarcini	Referințe
NU SUNT	

Anexa Nr. 1 La Partea I

Teren

Nr cadastral	Suprafața (mp)*	Observații / Referințe
	4.132	

* Suprafața este determinată în planul de proiecție Stereo 70.



Date referitoare la teren

Crt	Categorie folosință	Intravilan	Suprafața (mp)	Tarla	Parcelă	Nr. topo	Observații / Referințe
1	faneata	NU	4.132	-	-	-	

Lungime Segmente

1) Valorile lungimilor segmentelor sunt obținute din proiecție în plan.

Punct început	X / Y	Punct sfârșit	X / Y	Lungime segment (** (m)
1	507.289,639 414.560,411	2	507.288,297 414.556,405	4.225
3	507.315,096 414.545,636	4	507.317,801 414.544,549	2.915
5	507.346,825 414.536,149	6	507.358,505 414.532,662	12.189
7	507.368,077 414.529,574	8	507.373,787 414.527,601	6.041
9	507.380,813 414.524,458	10	507.404,67 414.516,775	25.064

Punct început	X / Y	Punct sfârșit	X / Y	Lungime segment (** (m)
2	507.288,297 414.556,405	3	507.315,096 414.545,636	28.882
4	507.317,801 414.544,549	5	507.346,825 414.536,149	30.215
6	507.358,505 414.532,662	7	507.368,077 414.529,574	10.058
8	507.373,787 414.527,601	9	507.380,813 414.524,458	7.697
10	507.404,67 414.516,775	11	507.399,727 414.531,995	16.003

Punct început	X / Y	Punct sfârșit	X / Y	Lungime segment (** (m))
11	507.399,727 414.531,995	12	507.399,941 414.539,46	7.468
13	507.400,51 414.546,893	14	507.403,129 414.564,17	17.474
15	507.404,423 414.585,511	16	507.401,342 414.585,831	3.098
17	507.395,716 414.585,164	18	507.391,215 414.584,415	4.563
19	507.384,665 414.583,171	20	507.376,019 414.581,804	8.753
21	507.360,408 414.579,266	22	507.347,06 414.573,623	14.492
23	507.345,216 414.572,763	24	507.342,224 414.570,988	3.479
25	507.332,769 414.567,782	26	507.330,602 414.566,946	2.323
27	507.324,094 414.565,407	28	507.313,738 414.563,454	10.539
29	507.298,089 414.561,226	30	507.295,815 414.561,043	2.281
31	507.291,206 414.560,619	1	507.289,639 414.560,411	1.581

Punct început	X / Y	Punct sfârșit	X / Y	Lungime segment (** (m))
12	507.399,941 414.539,46	13	507.400,51 414.546,893	7.455
14	507.403,129 414.564,17	15	507.404,423 414.585,511	21.38
16	507.401,342 414.585,831	17	507.395,716 414.585,164	5.665
18	507.391,215 414.584,415	19	507.384,665 414.583,171	6.667
20	507.376,019 414.581,804	21	507.360,408 414.579,266	15.816
22	507.347,06 414.573,623	23	507.345,216 414.572,763	2.035
24	507.342,224 414.570,988	25	507.332,769 414.567,782	9.984
26	507.330,602 414.566,946	27	507.324,094 414.565,407	6.687
28	507.313,738 414.563,454	29	507.298,089 414.561,226	15.807
30	507.295,815 414.561,043	31	507.291,206 414.560,619	4.628

** Lungimile segmentelor sunt determinate în planul de proiecție Stereo 70 și sunt rotunjite la 1 milimetru.

*** Distanța dintre puncte este formată din segmente cumulate ce sunt mai mici decât valoarea 1 milimetru.

**DATE DESPRE IMOBILUL NR. 3237**

Oficiul de Cadastru și Publicitate Imobiliară ARGES
Biroul de Cadastru și Publicitate Imobiliară Campulung

A. Partea I. Descrierea imobilului

TEREN Extravilan

Adresa: Jud. Arges

Nr. Crt	Nr cadastral Nr. topografic	Suprafața* (mp)	Observații / Referințe
A1		1.404	Sector cadastral:29 Teren neimprejmuit;

B. Partea II. Proprietari și acte

Inscrieri privitoare la dreptul de proprietate și alte drepturi reale		Referințe
/		
Act Administrativ nr. 4926, din 11/11/2024 emis de PRIMĂRIA COMUNEI MIOARELE;		
B1	Inscrierea posesiei, drept de PROPRIETATE, dobandit prin Lege, cota actuala 1/1, cota initiala 1/1 1) NEIDENTIFICAT NEIDENTIFICAT	A1
Act Normativ nr. 7, din 13/03/1996 emis de PARLAMENTUL ROMÂNIEI (art.13);		
B2	Se notează mențiunea de proprietar neidentificat	A1

C. Partea III. SARCINI .

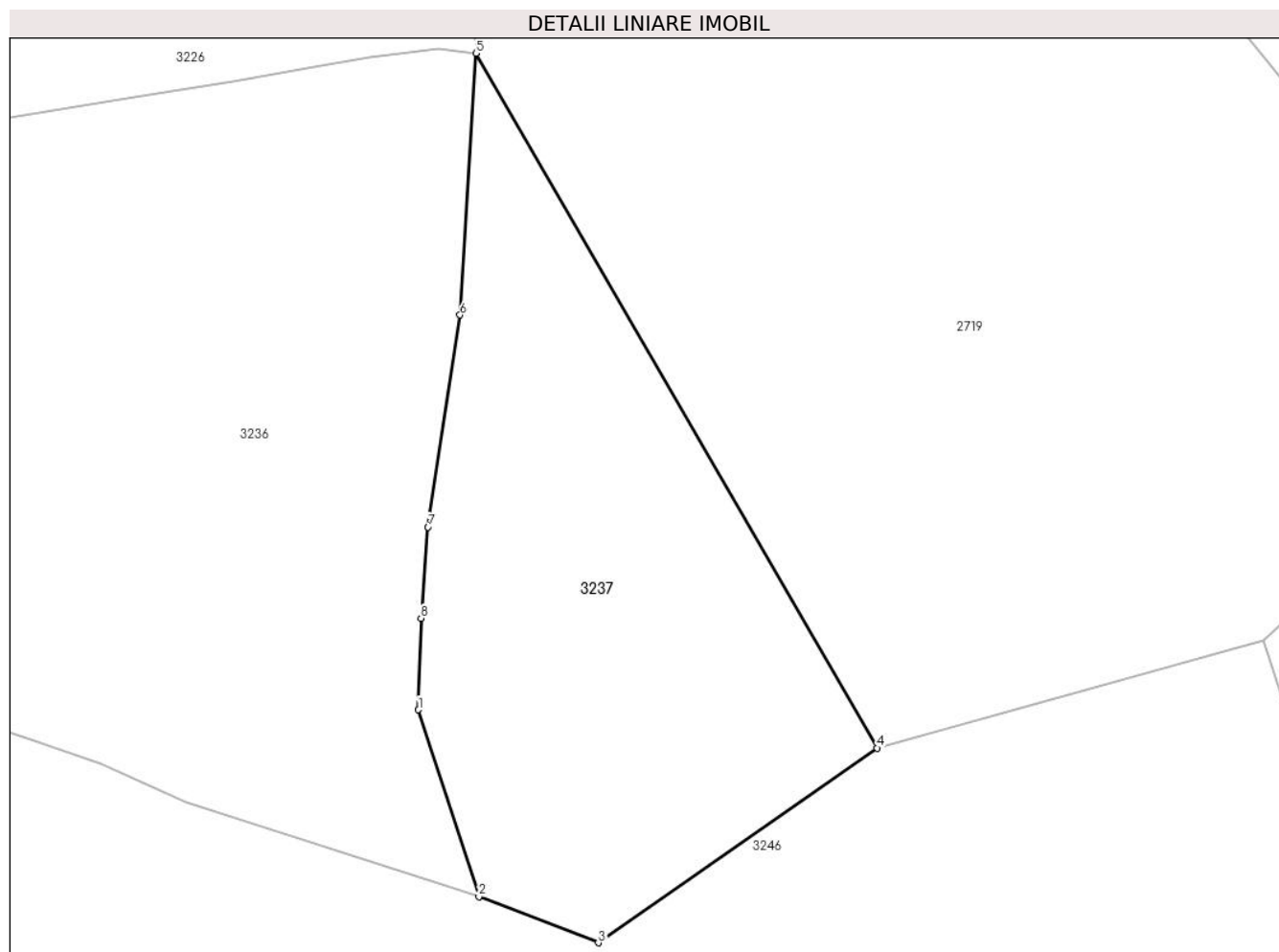
Inscrieri privind dezmembramintele dreptului de proprietate, drepturi reale de garanție și sarcini	Referințe
NU SUNT	

Anexa Nr. 1 La Partea I

Teren

Nr cadastral	Suprafața (mp)*	Observații / Referințe
	1.404	

* Suprafața este determinată în planul de proiecție Stereo 70.



Date referitoare la teren

Crt	Categorie folosință	Intra vilan	Suprafața (mp)	Tarla	Parcelă	Nr. topo	Observații / Referințe
1	faneata	NU	1.404	-	-	-	

Lungime Segmente

1) Valorile lungimilor segmentelor sunt obținute din proiecție în plan.

Punct început	X / Y	Punct sfârșit	X / Y	Lungime segment (** (m)
1	507.399,727 414.531,995	2	507.404,67 414.516,775	16.003
2	507.404,67 414.516,775	3	507.414,4 414.513,003	10.436
3	507.414,4 414.513,003	4	507.437,131 414.528,876	27.725
4	507.437,131 414.528,876	5	507.404,423 414.585,511	65.401
5	507.404,423 414.585,511	6	507.403,129 414.564,17	21.38

Punct început	X / Y	Punct sfârșit	X / Y	Lungime segment (** (m)
6	507.403,129 414.564,17	7	507.400,51 414.546,893	17.474
7	507.400,51 414.546,893	8	507.399,941 414.539,46	7.455
8	507.399,941 414.539,46	1	507.399,727 414.531,995	7.468

** Lungimile segmentelor sunt determinate în planul de proiecție Stereo 70 și sunt rotunjite la 1 milimetru.

*** Distanța dintre puncte este formată din segmente cumulate ce sunt mai mici decât valoarea 1 milimetru.

**DATE DESPRE IMOBILUL NR. 3238**

Oficiul de Cadastru și Publicitate Imobiliară ARGES
Biroul de Cadastru și Publicitate Imobiliară Campulung

A. Partea I. Descrierea imobilului

TEREN Extravilan

Adresa: Jud. Arges

Nr. Crt	Nr cadastral Nr. topografic	Suprafața* (mp)	Observații / Referințe
A1		8.362	Sector cadastral:29 Teren neimprejmuit;

B. Partea II. Proprietari și acte

Inscrieri privitoare la dreptul de proprietate și alte drepturi reale		Referințe
/		
Act Administrativ nr. 4926, din 11/11/2024 emis de PRIMĂRIA COMUNEI MIOARELE;		
B1	Inscrierea posesiei, drept de PROPRIETATE, dobandit prin Lege, cota actuala 1/1, cota initiala 1/1 1) NEIDENTIFICAT NEIDENTIFICAT	A1
Act Normativ nr. 7, din 13/03/1996 emis de PARLAMENTUL ROMÂNIEI (art.13);		
B2	Se notează mențiunea de proprietar neidentificat	A1

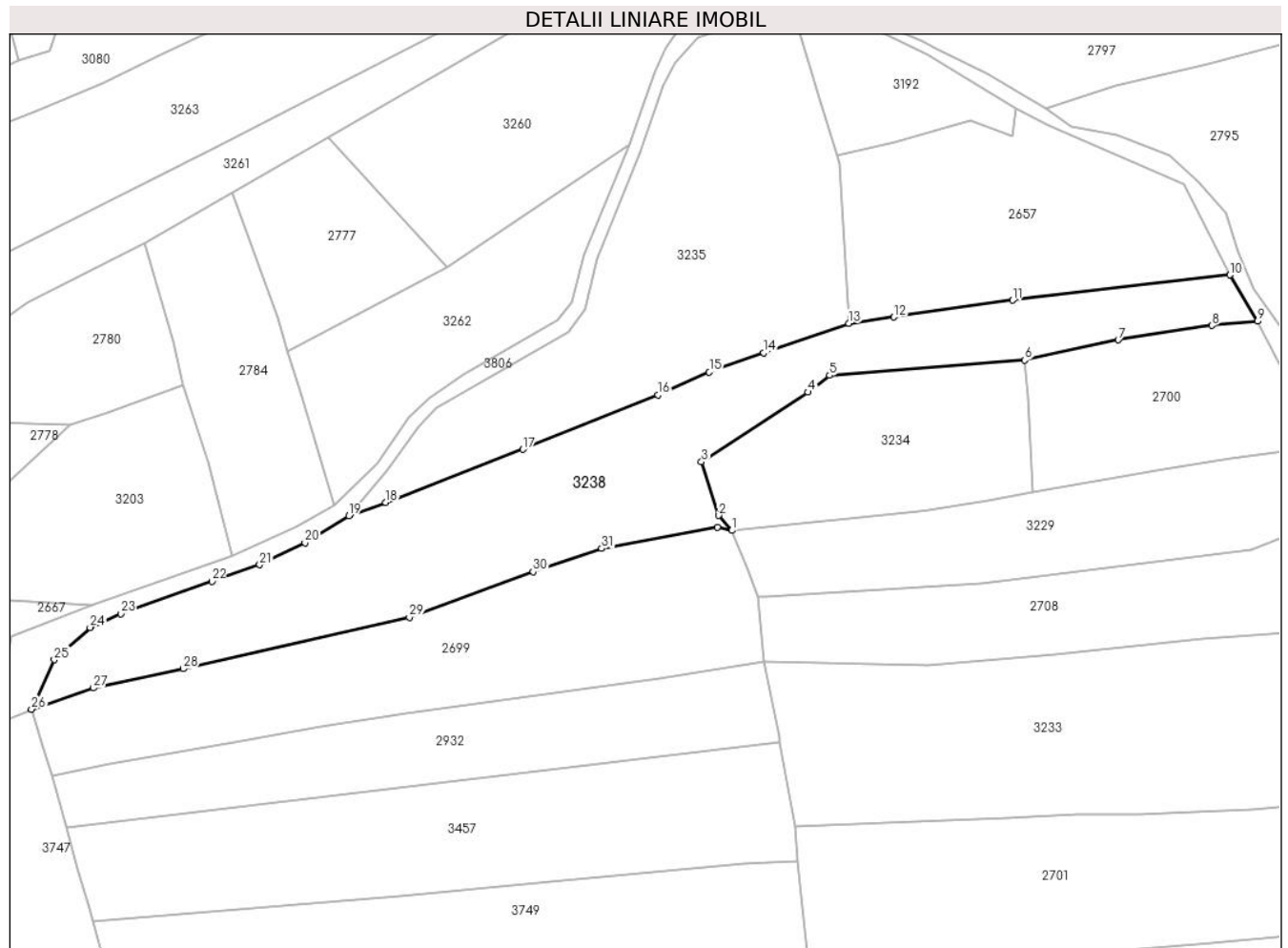
C. Partea III. SARCINI .

Inscrieri privind dezmembramintele dreptului de proprietate, drepturi reale de garanție și sarcini	Referințe
NU SUNT	

Teren

Nr cadastral	Suprafața (mp)*	Observații / Referințe
	8.362	

* Suprafața este determinată în planul de proiecție Stereo 70.



Date referitoare la teren

Crt	Categorie folosință	Intravilan	Suprafața (mp)	Tarla	Parcelă	Nr. topo	Observații / Referințe
1	faneata	NU	8.362	-	-	-	

Lungime Segmente

1) Valorile lungimilor segmentelor sunt obținute din proiecție în plan.

Punct început	X / Y	Punct sfârșit	X / Y	Lungime segment (** (m)
1	509.128,705 415.487,253	2	509.124,938 415.491,522	5.693
3	509.119,96 415.506,906	4	509.150,519 415.526,883	36.509
5	509.156,745 415.531,72	6	509.212,786 415.536,086	56.211
7	509.239,654 415.541,87	8	509.266,573 415.546,022	27.237
9	509.279,646 415.547,229	10	509.271,735 415.560,497	15.447

Punct început	X / Y	Punct sfârșit	X / Y	Lungime segment (** (m)
2	509.124,938 415.491,522	3	509.119,96 415.506,906	16.169
4	509.150,519 415.526,883	5	509.156,745 415.531,72	7.884
6	509.212,786 415.536,086	7	509.239,654 415.541,87	27.484
8	509.266,573 415.546,022	9	509.279,646 415.547,229	13.129
10	509.271,735 415.560,497	11	509.209,337 415.553,268	62.815

Punct început	X / Y	Punct sfârșit	X / Y	Lungime segment (** (m)
11	509.209,337 415.553,268	12	509.175,199 415.548,416	34.481
13	509.162,217 415.546,669	14	509.137,827 415.538,146	25.836
15	509.122,199 415.532,597	16	509.107,449 415.526,075	16.128
17	509.068,706 415.510,526	18	509.029,278 415.495,285	42.271
19	509.018,763 415.491,417	20	509.006,065 415.483,744	14.836
21	508.993,101 415.477,394	22	508.979,342 415.472,631	14.56
23	508.953,148 415.463,371	24	508.944,417 415.459,402	9.591
25	508.934,098 415.450,142	26	508.927,551 415.435,969	15.612
27	508.945,388 415.442,044	28	508.971,166 415.447,567	26.363
29	509.036,071 415.462,264	30	509.071,615 415.475,383	37.888
31	509.091,3 415.482,059	32	509.124,475 415.488,097	33.72

Punct început	X / Y	Punct sfârșit	X / Y	Lungime segment (** (m)
12	509.175,199 415.548,416	13	509.162,217 415.546,669	13.099
14	509.137,827 415.538,146	15	509.122,199 415.532,597	16.584
16	509.107,449 415.526,075	17	509.068,706 415.510,526	41.747
18	509.029,278 415.495,285	19	509.018,763 415.491,417	11.204
20	509.006,065 415.483,744	21	508.993,101 415.477,394	14.436
22	508.979,342 415.472,631	23	508.953,148 415.463,371	27.783
24	508.944,417 415.459,402	25	508.934,098 415.450,142	13.865
26	508.927,551 415.435,969	27	508.945,388 415.442,044	18.843
28	508.971,166 415.447,567	29	509.036,071 415.462,264	66.548
30	509.071,615 415.475,383	31	509.091,3 415.482,059	20.786
32	509.124,475 415.488,097	1	509.128,705 415.487,253	4.313

** Lungimile segmentelor sunt determinate în planul de proiecție Stereo 70 și sunt rotunjite la 1 milimetru.

*** Distanța dintre puncte este formată din segmente cumulate ce sunt mai mici decât valoarea 1 milimetru.

**DATE DESPRE IMOBILUL NR. 3239**

Oficiul de Cadastru și Publicitate Imobiliară ARGES
Biroul de Cadastru și Publicitate Imobiliară Campulung

A. Partea I. Descrierea imobilului

TEREN Extravilan

Adresa: Jud. Arges

Nr. Crt	Nr cadastral Nr. topografic	Suprafața* (mp)	Observații / Referințe
A1		10.821	Sector cadastral:29 Teren neimprejmit;

B. Partea II. Proprietari și acte

Inscrieri privitoare la dreptul de proprietate și alte drepturi reale		Referințe
/		
Act Administrativ nr. 4926, din 11/11/2024 emis de PRIMĂRIA COMUNEI MIOARELE;		
B1	Inscrierea posesiei, drept de PROPRIETATE, dobandit prin Lege, cota actuala 1/1, cota initiala 1/1 1) NEIDENTIFICAT NEIDENTIFICAT	A1
Act Normativ nr. 7, din 13/03/1996 emis de PARLAMENTUL ROMÂNIEI (art.13);		
B2	Se notează mențiunea de proprietar neidentificat	A1

C. Partea III. SARCINI .

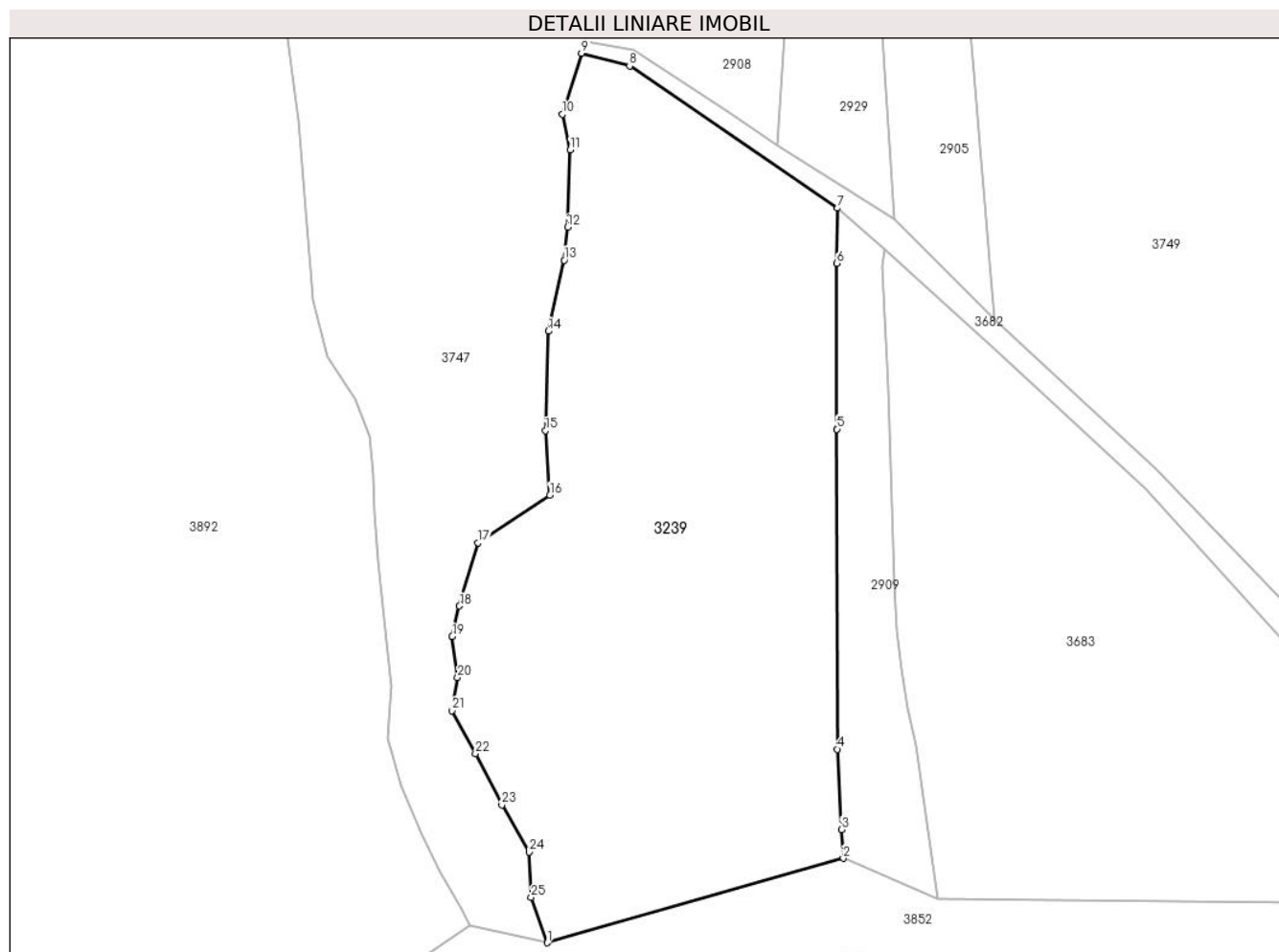
Inscrieri privind dezmembramintele dreptului de proprietate, drepturi reale de garanție și sarcini	Referințe
NU SUNT	

Anexa Nr. 1 La Partea I

Teren

Nr cadastral	Suprafața (mp)*	Observații / Referințe
	10.821	

* Suprafața este determinată în planul de proiecție Stereo 70.



Date referitoare la teren

Crt	Categorie folosință	Intra vilan	Suprafața (mp)	Tarla	Parcelă	Nr. topo	Observații / Referințe
1	faneata	NU	10.821	-	-	-	

Lungime Segmente

1) Valorile lungimilor segmentelor sunt obținute din proiecție în plan.

Punct început	X / Y	Punct sfârșit	X / Y	Lungime segment (** (m)
1	508.958,685 415.078,238	2	509.020,439 415.095,849	64.216
3	509.020,11 415.101,84	4	509.019,19 415.118,58	16.765
5	509.019,13 415.185,3	6	509.019,06 415.219,92	34.62
7	509.019,27 415.231,4	8	508.975,876 415.261,058	52.561
9	508.965,84 415.263,683	10	508.961,892 415.250,967	13.315

Punct început	X / Y	Punct sfârșit	X / Y	Lungime segment (** (m)
2	509.020,439 415.095,849	3	509.020,11 415.101,84	6.0
4	509.019,19 415.118,58	5	509.019,13 415.185,3	66.72
6	509.019,06 415.219,92	7	509.019,27 415.231,4	11.482
8	508.975,876 415.261,058	9	508.965,84 415.263,683	10.374
10	508.961,892 415.250,967	11	508.963,473 415.243,503	7.63

Punct început	X / Y	Punct sfârșit	X / Y	Lungime segment (** (m)
11	508.963,473 415.243,503	12	508.962,925 415.227,416	16.096
13	508.962,248 415.220,55	14	508.958,89 415.205,726	15.2
15	508.958,332 415.185,035	16	508.959,24 415.171,551	13.515
17	508.944,269 415.161,605	18	508.940,387 415.148,463	13.703
19	508.938,85 415.142,055	20	508.939,982 415.133,528	8.602
21	508.938,851 415.126,635	22	508.943,722 415.117,657	10.214
23	508.949,204 415.106,975	24	508.954,934 415.097,13	11.391
25	508.955,33 415.087,706	1	508.958,685 415.078,238	10.045

Punct început	X / Y	Punct sfârșit	X / Y	Lungime segment (** (m)
12	508.962,925 415.227,416	13	508.962,248 415.220,55	6.899
14	508.958,89 415.205,726	15	508.958,332 415.185,035	20.699
16	508.959,24 415.171,551	17	508.944,269 415.161,605	17.974
18	508.940,387 415.148,463	19	508.938,85 415.142,055	6.59
20	508.939,982 415.133,528	21	508.938,851 415.126,635	6.985
22	508.943,722 415.117,657	23	508.949,204 415.106,975	12.007
24	508.954,934 415.097,13	25	508.955,33 415.087,706	9.432

** Lungimile segmentelor sunt determinate în planul de proiecție Stereo 70 și sunt rotunjite la 1 milimetru.

*** Distanța dintre puncte este formată din segmente cumulate ce sunt mai mici decât valoarea 1 milimetru.

**DATE DESPRE IMOBILUL NR. 3240**

Oficiul de Cadastru și Publicitate Imobiliară ARGES
Biroul de Cadastru și Publicitate Imobiliară Campulung

A. Partea I. Descrierea imobilului

TEREN Extravilan

Adresa: Jud. Arges, Punct 'La Matau'

Nr. Crt	Nr cadastral Nr. topografic	Suprafața* (mp)	Observații / Referințe
A1	81518	Din acte: 9.690 Masurata: 9.720	Sector cadastral:14 Teren imprejmuit;

B. Partea II. Proprietari și acte

Inscrieri privitoare la dreptul de proprietate și alte drepturi reale		Referințe
18624 / 31/08/2021		
Act Notarial nr. 4242, din 30/08/2021 emis de Didea Cornelia Narcisa;		
B2	Intabulare, drept de PROPRIETATE- bun comun (dare in plata), dobandit prin Conventie, cota actuala 1/1, cota initiala 1/1 1) MUȘETESCU CĂTĂLIN-SORIN, casatorit cu 2) MUȘETESCU CRINA	A1

C. Partea III. SARCINI .

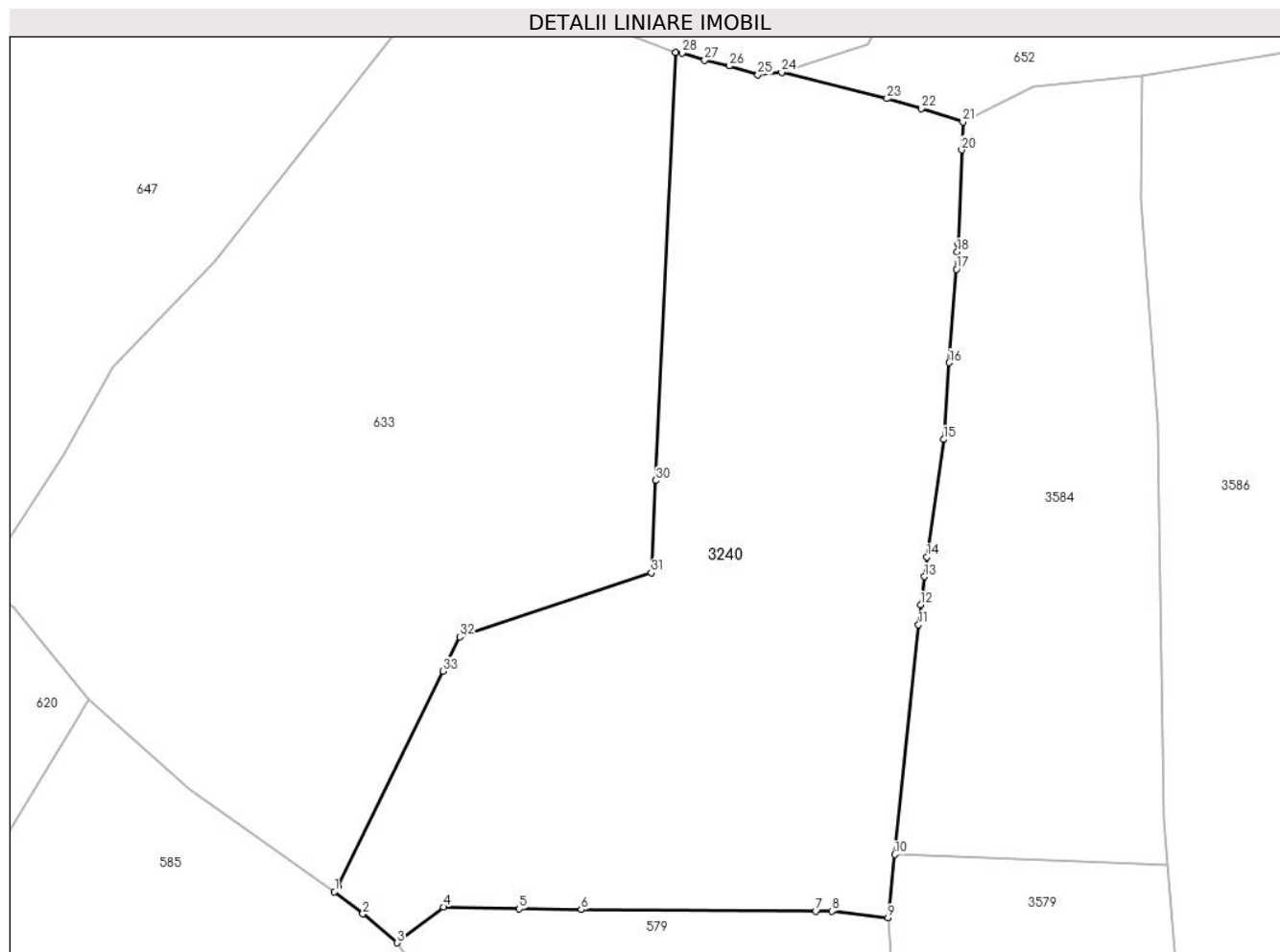
Inscrieri privind dezmembramintele dreptului de proprietate, drepturi reale de garanție și sarcini	Referințe
NU SUNT	

Anexa Nr. 1 La Partea I

Teren

Nr cadastral	Suprafața (mp)*	Observații / Referințe
81518	Din acte: 9.690 Masurata: 9.720	

* Suprafața este determinată în planul de proiecție Stereo 70.



Date referitoare la teren

Crt	Categorie folosință	Intra vilan	Suprafața (mp)	Tarla	Parcelă	Nr. topo	Observații / Referințe
1	faneata	NU	9.720	-	-	-	

Lungime Segmente

1) Valorile lungimilor segmentelor sunt obținute din proiecție în plan.

Punct început	X / Y	Punct sfârșit	X / Y	Lungime segment (** (m)
1	506.872,931 415.956,27	2	506.878,0 415.952,312	6.431
3	506.884,138 415.947,129	4	506.892,391 415.953,512	10.433
5	506.905,993 415.953,208	6	506.917,025 415.953,039	11.033
7	506.959,023 415.952,764	8	506.961,851 415.952,787	2.828
9	506.971,918 415.951,571	10	506.973,136 415.962,907	11.401

Punct început	X / Y	Punct sfârșit	X / Y	Lungime segment (** (m)
2	506.878,0 415.952,312	3	506.884,138 415.947,129	8.034
4	506.892,391 415.953,512	5	506.905,993 415.953,208	13.605
6	506.917,025 415.953,039	7	506.959,023 415.952,764	41.999
8	506.961,851 415.952,787	9	506.971,918 415.951,571	10.14
10	506.973,136 415.962,907	11	506.977,356 416.003,983	41.292

Punct început	X / Y	Punct sfârșit	X / Y	Lungime segment (** (m))
11	506.977,356 416.003,983	12	506.977,716 416.007,529	3.564
13	506.978,419 416.012,602	14	506.978,847 416.016,07	3.494
15	506.981,818 416.037,119	16	506.982,866 416.050,842	13.763
17	506.984,143 416.067,552	18	506.984,275 416.070,628	3.079
19	506.984,485 416.072,027	20	506.985,07 416.088,856	16.839
21	506.985,288 416.093,858	22	506.977,828 416.096,257	7.836
23	506.971,71 416.098,041	24	506.952,897 416.102,73	19.389
25	506.948,653 416.102,306	26	506.943,496 416.103,904	5.399
27	506.939,137 416.104,948	28	506.935,094 416.106,177	4.226
29	506.933,917 416.106,322	30	506.930,349 416.029,767	76.638
31	506.929,58 416.013,263	32	506.895,34 416.001,815	36.103
33	506.892,353 415.995,706	34	506.873,547 415.957,242	42.815

Punct început	X / Y	Punct sfârșit	X / Y	Lungime segment (** (m))
12	506.977,716 416.007,529	13	506.978,419 416.012,602	5.121
14	506.978,847 416.016,07	15	506.981,818 416.037,119	21.258
16	506.982,866 416.050,842	17	506.984,143 416.067,552	16.759
18	506.984,275 416.070,628	19	506.984,485 416.072,027	1.415
20	506.985,07 416.088,856	21	506.985,288 416.093,858	5.007
22	506.977,828 416.096,257	23	506.971,71 416.098,041	6.373
24	506.952,897 416.102,73	25	506.948,653 416.102,306	4.265
26	506.943,496 416.103,904	27	506.939,137 416.104,948	4.482
28	506.935,094 416.106,177	29	506.933,917 416.106,322	1.186
30	506.930,349 416.029,767	31	506.929,58 416.013,263	16.522
32	506.895,34 416.001,815	33	506.892,353 415.995,706	6.8
34	506.873,547 415.957,242	1	506.872,931 415.956,27	1.151

** Lungimile segmentelor sunt determinate în planul de proiecție Stereo 70 și sunt rotunjite la 1 milimetru.

*** Distanța dintre puncte este formată din segmente cumulate ce sunt mai mici decât valoarea 1 milimetru.

**DATE DESPRE IMOBILUL NR. 3241**

Oficiul de Cadastru și Publicitate Imobiliară ARGES
Biroul de Cadastru și Publicitate Imobiliară Campulung

A. Partea I. Descrierea imobilului

TEREN Extravilan

Adresa: Jud. Arges, Punct 'Odai'

Nr. Crt	Nr cadastral Nr. topografic	Suprafața* (mp)	Observații / Referințe
A1	80222	Din acte: 1.616 Masurata: 1.636	Sector cadastral:29 Teren neimprejmuit;

B. Partea II. Proprietari și acte

Inscrieri privitoare la dreptul de proprietate și alte drepturi reale		Referințe
16209 / 17/10/2011		
Act Notarial nr. 3975, din 14/10/2011 emis de BNP CAZACU SORIN BENONE;		
B3	Intabulare, drept de PROPRIETATE, dobandit prin Conventie, cota actuala 1/1, cota initiala 1/1 1) IOSIF ION, casatorit cu 2) IOSIF ELENA	A1

C. Partea III. SARCINI .

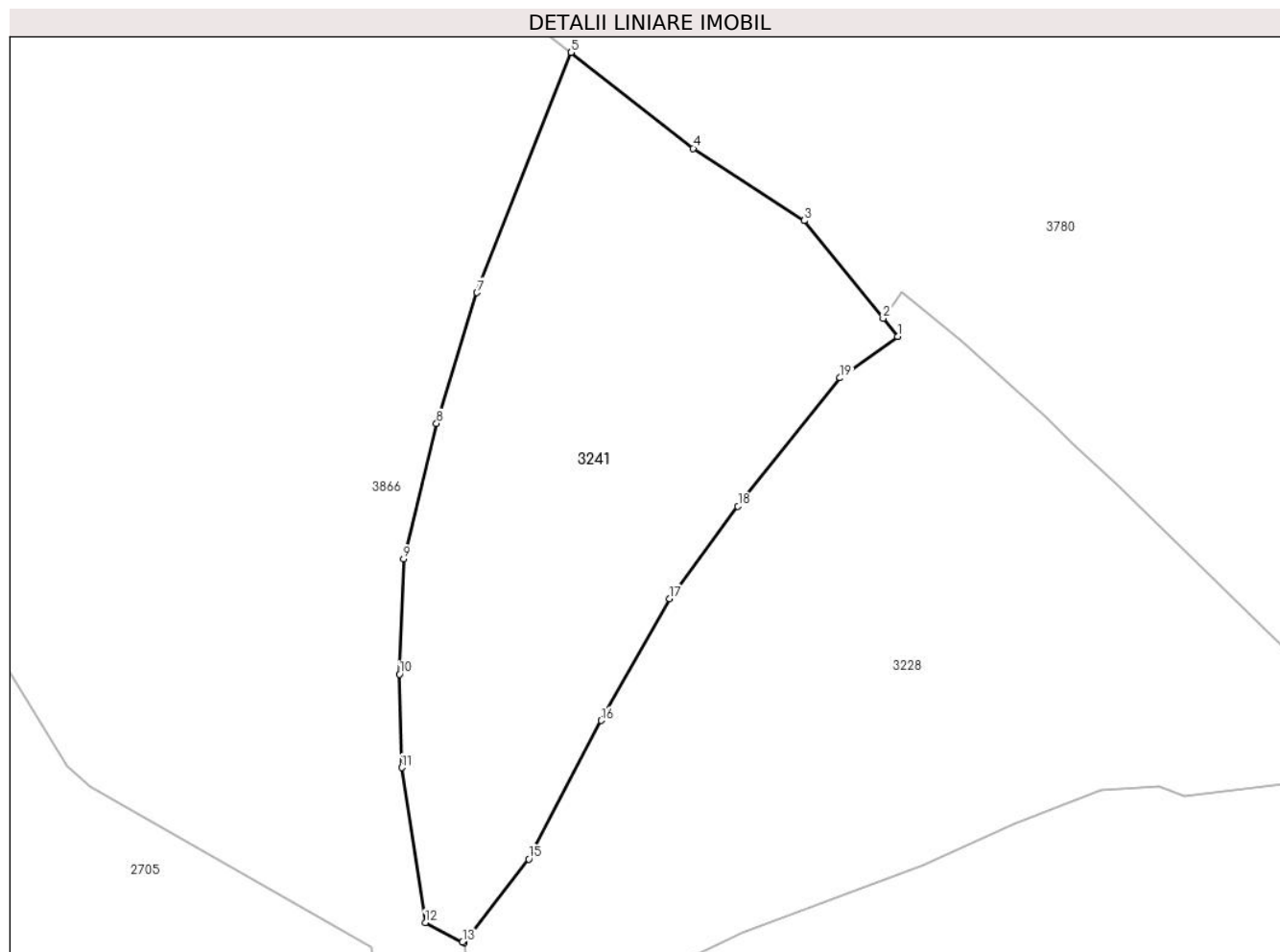
Inscrieri privind dezmembramintele dreptului de proprietate, drepturi reale de garanție și sarcini	Referințe
NU SUNT	

Anexa Nr. 1 La Partea I

Teren

Nr cadastral	Suprafața (mp)*	Observații / Referințe
80222	Din acte: 1.616 Masurata: 1.636	

* Suprafața este determinată în planul de proiecție Stereo 70.



Date referitoare la teren

Crt	Categorie folosință	Intra vilan	Suprafața (mp)	Tarla	Parcelă	Nr. topo	Observații / Referințe
1	livada	NU	1.636	13	70	-	

Lungime Segmente

1) Valorile lungimilor segmentelor sunt obținute din proiecție în plan.

Punct început	X / Y	Punct sfârșit	X / Y	Lungime segment (** (m)
1	507.755,134 414.072,56	2	507.753,86 414.074,142	2.031
2	507.753,86 414.074,142	3	507.746,968 414.082,705	10.992
3	507.746,968 414.082,705	4	507.737,234 414.089,025	11.606
4	507.737,234 414.089,025	5	507.726,544 414.097,421	13.593
5	507.726,544 414.097,421	6	507.726,543 414.097,418	0.003

Punct început	X / Y	Punct sfârșit	X / Y	Lungime segment (** (m)
6	507.726,543 414.097,418	7	507.718,314 414.076,393	22.578
7	507.718,314 414.076,393	8	507.714,772 414.064,967	11.962
8	507.714,772 414.064,967	9	507.711,883 414.053,093	12.22
9	507.711,883 414.053,093	10	507.711,538 414.043,002	10.097
10	507.711,538 414.043,002	11	507.711,717 414.034,834	8.17
11	507.711,717 414.034,834	12	507.713,78 414.021,272	13.718
12	507.713,78 414.021,272	13	507.717,052 414.019,585	3.681
13	507.717,052 414.019,585	14	507.717,203 414.019,507	0.17
14	507.717,203 414.019,507	15	507.722,836 414.026,837	9.244
15	507.722,836 414.026,837	16	507.729,189 414.038,953	13.681
16	507.729,189 414.038,953	17	507.735,175 414.049,606	12.22
17	507.735,175 414.049,606	18	507.741,152 414.057,701	10.062
18	507.741,152 414.057,701	19	507.750,082 414.068,938	14.353
19	507.750,082 414.068,938	1	507.755,134 414.072,56	6.216

** Lungimile segmentelor sunt determinate în planul de proiecție Stereo 70 și sunt rotunjite la 1 milimetru.

*** Distanța dintre puncte este formată din segmente cumulate ce sunt mai mici decât valoarea 1 milimetru.

**DATE DESPRE IMOBILUL NR. 3242**

Oficiul de Cadastru și Publicitate Imobiliară ARGES
Biroul de Cadastru și Publicitate Imobiliară Campulung

A. Partea I. Descrierea imobilului

TEREN Extravilan

Adresa: Jud. Arges, Punct 'La Hodai'

Nr. Crt	Nr cadastral Nr. topografic	Suprafața* (mp)	Observații / Referințe
A1	81214	Din acte: 5.000 Masurata: 4.999	Sector cadastral:29 Teren imprejmuit;

B. Partea II. Proprietari și acte

Inscrieri privitoare la dreptul de proprietate și alte drepturi reale		Referințe
9145 / 26/05/2020		
Act Notarial nr. 927, din 22/05/2020 emis de Simion Aurelia Maria;		
B2	Intabulare, drept de PROPRIETATE-bun propriu, dobandit prin Conventie, cota actuala 1/1, cota initiala 1/1 1) TAMAS MĂDĂLINA-CRISTINA, necasatorita	A1

C. Partea III. SARCINI .

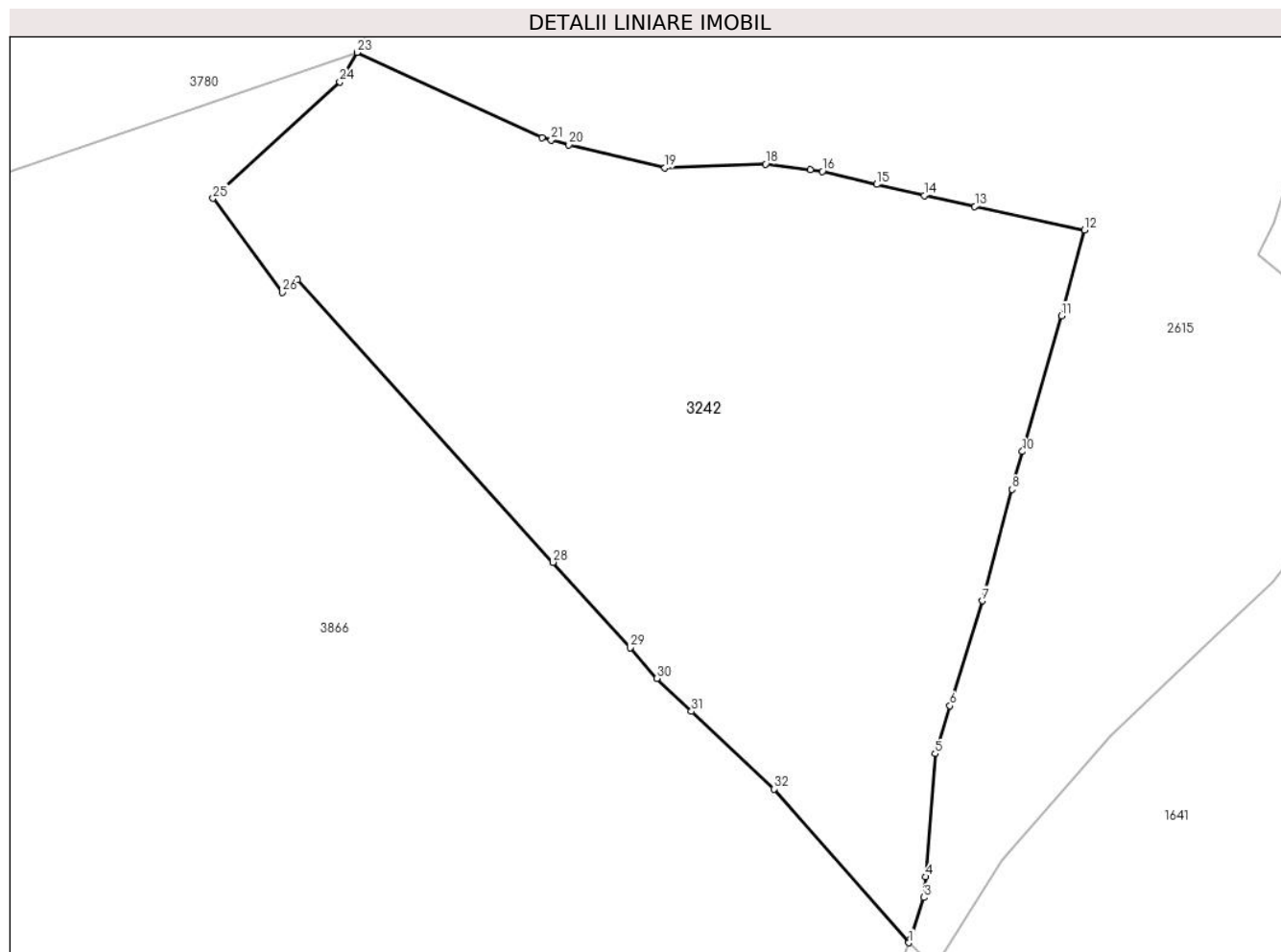
Inscrieri privind dezmembramintele dreptului de proprietate, drepturi reale de garanție și sarcini	Referințe
NU SUNT	

Anexa Nr. 1 La Partea I

Teren

Nr cadastral	Suprafața (mp)*	Observații / Referințe
81214	Din acte: 5.000 Masurata: 4.999	

* Suprafața este determinată în planul de proiecție Stereo 70.



Date referitoare la teren

Crt	Categorie folosință	Intra vilan	Suprafața (mp)	Tarla	Parcelă	Nr. topo	Observații / Referințe
1	livada	NU	3.400	-	-	-	
2	faneata	NU	1.599	-	-	-	

Lungime Segmente

1) Valorile lungimilor segmentelor sunt obținute din proiecție în plan.

Punct început	X / Y	Punct sfârșit	X / Y	Lungime segment (** (m)
1	507.904,043 413.946,118	2	507.904,174 413.946,507	0.41
3	507.905,842 413.951,46	4	507.906,031 413.953,899	2.446
5	507.907,156 413.968,418	6	507.908,905 413.974,077	5.923
7	507.912,727 413.986,448	8	507.916,214 413.999,609	13.615

Punct început	X / Y	Punct sfârșit	X / Y	Lungime segment (** (m)
2	507.904,174 413.946,507	3	507.905,842 413.951,46	5.226
4	507.906,031 413.953,899	5	507.907,156 413.968,418	14.563
6	507.908,905 413.974,077	7	507.912,727 413.986,448	12.948
8	507.916,214 413.999,609	9	507.916,509 414.000,722	1.151

Punct început	X / Y	Punct sfârșit	X / Y	Lungime segment (** (m))
9	507.916,509 414.000,722	10	507.917,465 414.004,067	3.479
11	507.922,041 414.020,087	12	507.924,756 414.030,185	10.457
13	507.911,828 414.032,977	14	507.905,862 414.034,265	6.103
15	507.900,269 414.035,585	16	507.893,843 414.037,101	6.602
17	507.892,434 414.037,287	18	507.887,144 414.037,986	5.336
19	507.875,278 414.037,55	20	507.863,942 414.040,263	11.656
21	507.861,838 414.040,807	22	507.860,752 414.041,088	1.122
23	507.838,953 414.051,154	24	507.836,926 414.047,678	4.024
25	507.821,954 414.033,94	26	507.830,128 414.022,858	13.77
27	507.831,934 414.024,317	28	507.862,053 413.991,002	44.912
29	507.871,148 413.980,921	30	507.874,306 413.977,301	4.804
31	507.878,398 413.973,416	32	507.888,148 413.964,234	13.393

Punct început	X / Y	Punct sfârșit	X / Y	Lungime segment (** (m))
10	507.917,465 414.004,067	11	507.922,041 414.020,087	16.661
12	507.924,756 414.030,185	13	507.911,828 414.032,977	13.226
14	507.905,862 414.034,265	15	507.900,269 414.035,585	5.747
16	507.893,843 414.037,101	17	507.892,434 414.037,287	1.421
18	507.887,144 414.037,986	19	507.875,278 414.037,55	11.874
20	507.863,942 414.040,263	21	507.861,838 414.040,807	2.173
22	507.860,752 414.041,088	23	507.838,953 414.051,154	24.011
24	507.836,926 414.047,678	25	507.821,954 414.033,94	20.32
26	507.830,128 414.022,858	27	507.831,934 414.024,317	2.322
28	507.862,053 413.991,002	29	507.871,148 413.980,921	13.577
30	507.874,306 413.977,301	31	507.878,398 413.973,416	5.642
32	507.888,148 413.964,234	1	507.904,043 413.946,118	24.101

** Lungimile segmentelor sunt determinate în planul de proiecție Stereo 70 și sunt rotunjite la 1 milimetru.

*** Distanța dintre puncte este formată din segmente cumulate ce sunt mai mici decât valoarea 1 milimetru.

**DATE DESPRE IMOBILUL NR. 3243**

Oficiul de Cadastru și Publicitate Imobiliară ARGES
Biroul de Cadastru și Publicitate Imobiliară Campulung

A. Partea I. Descrierea imobilului

TEREN Extravilan

Adresa: Jud. Arges

Nr. Crt	Nr cadastral Nr. topografic	Suprafața* (mp)	Observații / Referințe
A1		42.665	Sector cadastral:29 Teren neimprejmit;

B. Partea II. Proprietari și acte

Inscrieri privitoare la dreptul de proprietate și alte drepturi reale		Referințe
/		
Act Administrativ nr. 4926, din 11/11/2024 emis de PRIMĂRIA COMUNEI MIOARELE;		
B1	Inscrierea posesiei, drept de PROPRIETATE, dobandit prin Lege, cota actuala 1/1, cota initiala 1/1 1) NEIDENTIFICAT NEIDENTIFICAT	A1
Act Normativ nr. 7, din 13/03/1996 emis de PARLAMENTUL ROMÂNIEI (art.13);		
B2	Se notează mențiunea de proprietar neidentificat	A1

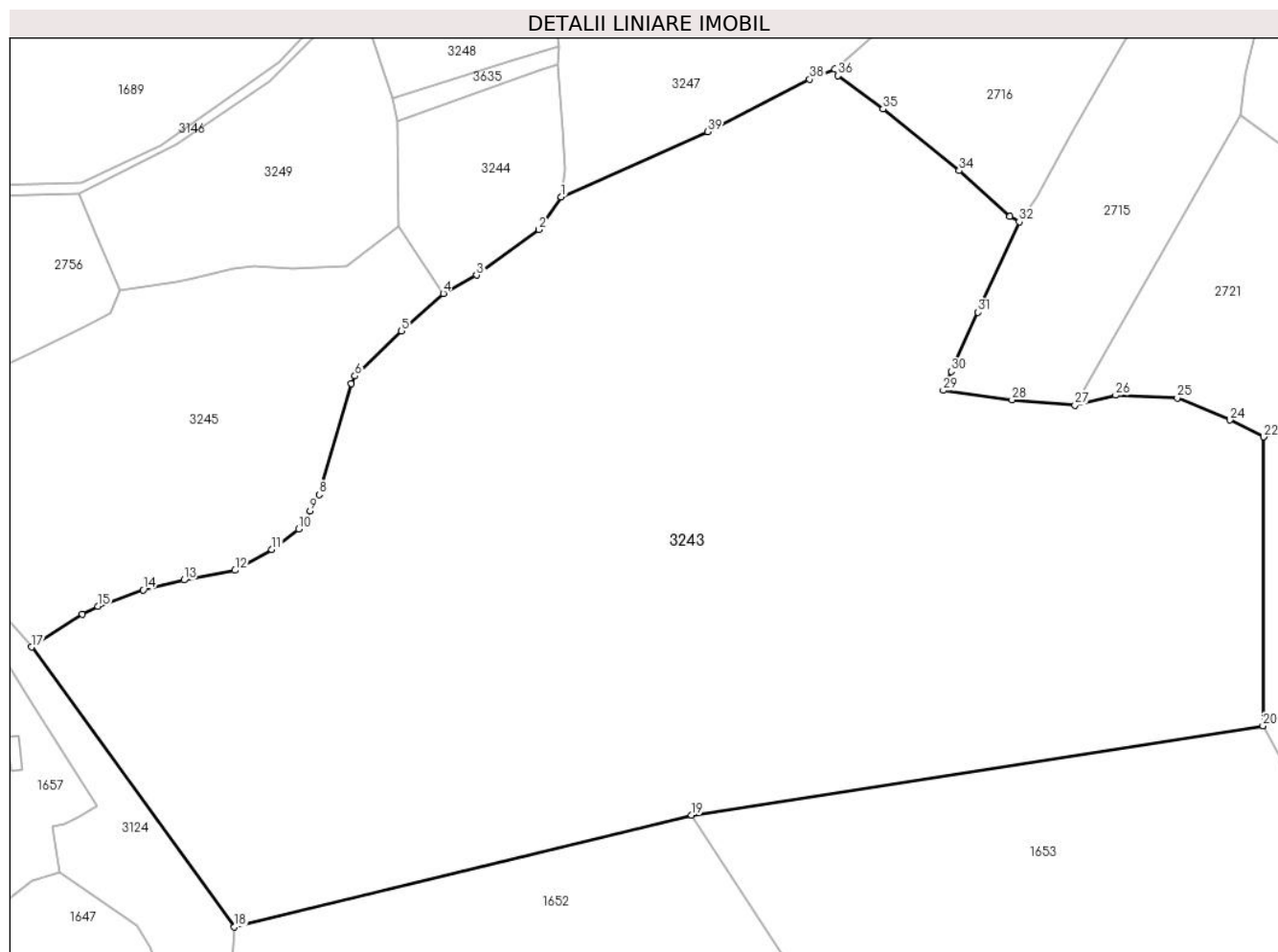
C. Partea III. SARCINI .

Inscrieri privind dezmembramintele dreptului de proprietate, drepturi reale de garanție și sarcini	Referințe
NU SUNT	

Teren

Nr cadastral	Suprafața (mp)*	Observații / Referințe
	42.665	

* Suprafața este determinată în planul de proiecție Stereo 70.



Date referitoare la teren

Crt	Categorie folosință	Intra vilan	Suprafața (mp)	Tarla	Parcelă	Nr. topo	Observații / Referințe
1	faneata	NU	42.665	-	-	-	

Lungime Segmente

1) Valorile lungimilor segmentelor sunt obținute din proiecție în plan.

Punct început	X / Y	Punct sfârșit	X / Y	Lungime segment (** (m)
1	507.284,882 414.331,983	2	507.278,83 414.323,232	10.64
3	507.262,03 414.310,948	4	507.253,102 414.306,01	10.203
5	507.241,738 414.295,924	6	507.229,204 414.283,76	17.466
7	507.228,164 414.281,734	8	507.219,553 414.251,736	31.209
9	507.217,163 414.247,382	10	507.214,061 414.242,498	5.786

Punct început	X / Y	Punct sfârșit	X / Y	Lungime segment (** (m)
2	507.278,83 414.323,232	3	507.262,03 414.310,948	20.812
4	507.253,102 414.306,01	5	507.241,738 414.295,924	15.194
6	507.229,204 414.283,76	7	507.228,164 414.281,734	2.277
8	507.219,553 414.251,736	9	507.217,163 414.247,382	4.967
10	507.214,061 414.242,498	11	507.206,782 414.236,986	9.13

Punct început	X / Y	Punct sfârșit	X / Y	Lungime segment (** (m)
11	507.206,782 414.236,986	12	507.196,831 414.231,328	11.447
13	507.183,108 414.228,74	14	507.172,094 414.226,072	11.333
15	507.159,88 414.221,638	16	507.155,709 414.219,44	4.715
17	507.142,002 414.210,693	18	507.196,747 414.135,189	93.262
19	507.320,037 414.165,386	20	507.474,206 414.189,383	156.025
21	507.474,209 414.189,384	22	507.474,418 414.267,292	77.908
23	507.474,415 414.267,294	24	507.465,353 414.271,86	10.147
25	507.451,116 414.277,841	26	507.434,525 414.278,531	16.605
27	507.423,501 414.275,898	28	507.406,524 414.277,331	17.037
29	507.387,952 414.279,848	30	507.390,093 414.285,0	5.579
31	507.397,37 414.300,912	32	507.408,444 414.325,303	26.787
33	507.405,982 414.326,839	34	507.392,225 414.339,096	18.425
35	507.371,682 414.355,735	36	507.359,5 414.364,711	15.132
37	507.358,701 414.366,515	38	507.351,905 414.363,733	7.343
39	507.324,413 414.349,626	1	507.284,882 414.331,983	43.289

Punct început	X / Y	Punct sfârșit	X / Y	Lungime segment (** (m)
12	507.196,831 414.231,328	13	507.183,108 414.228,74	13.965
14	507.172,094 414.226,072	15	507.159,88 414.221,638	12.994
16	507.155,709 414.219,44	17	507.142,002 414.210,693	16.26
18	507.196,747 414.135,189	19	507.320,037 414.165,386	126.934
20	507.474,206 414.189,383	21	507.474,209 414.189,384	0.003
22	507.474,418 414.267,292	23	507.474,415 414.267,294	0.004
24	507.465,353 414.271,86	25	507.451,116 414.277,841	15.442
26	507.434,525 414.278,531	27	507.423,501 414.275,898	11.334
28	507.406,524 414.277,331	29	507.387,952 414.279,848	18.742
30	507.390,093 414.285,0	31	507.397,37 414.300,912	17.497
32	507.408,444 414.325,303	33	507.405,982 414.326,839	2.902
34	507.392,225 414.339,096	35	507.371,682 414.355,735	26.436
36	507.359,5 414.364,711	37	507.358,701 414.366,515	1.973
38	507.351,905 414.363,733	39	507.324,413 414.349,626	30.9

** Lungimile segmentelor sunt determinate în planul de proiecție Stereo 70 și sunt rotunjite la 1 milimetru.

*** Distanța dintre puncte este formată din segmente cumulate ce sunt mai mici decât valoarea 1 milimetru.

**DATE DESPRE IMOBILUL NR. 3244**

Oficiul de Cadastru și Publicitate Imobiliară ARGES
Biroul de Cadastru și Publicitate Imobiliară Campulung

A. Partea I. Descrierea imobilului

TEREN Extravilan

Adresa: Jud. Arges

Nr. Crt	Nr cadastral Nr. topografic	Suprafața* (mp)	Observații / Referințe
A1		1.944	Sector cadastral:29 Teren neimprejmut;

B. Partea II. Proprietari și acte

Inscrieri privitoare la dreptul de proprietate și alte drepturi reale		Referințe
/		
Act Administrativ nr. 4926, din 11/11/2024 emis de PRIMĂRIA COMUNEI MIOARELE;		
B1	Inscrierea posesiei, drept de PROPRIETATE, dobandit prin Lege, cota actuala 1/1, cota initiala 1/1 1) NEIDENTIFICAT NEIDENTIFICAT	A1
Act Normativ nr. 7, din 13/03/1996 emis de PARLAMENTUL ROMÂNIEI (art.13);		
B2	Se notează mențiunea de proprietar neidentificat	A1

C. Partea III. SARCINI .

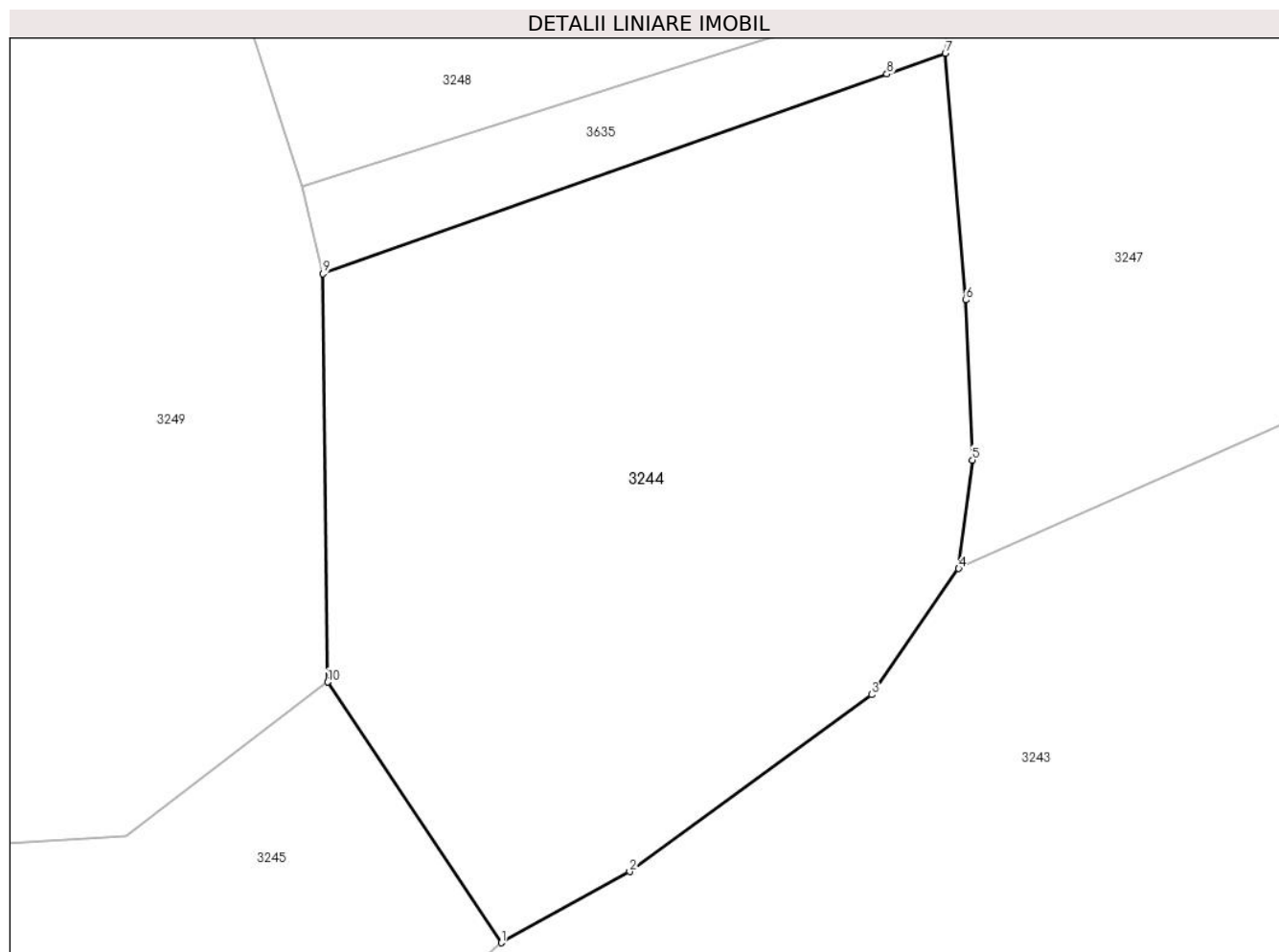
Inscrieri privind dezmembramintele dreptului de proprietate, drepturi reale de garanție și sarcini	Referințe
NU SUNT	

Anexa Nr. 1 La Partea I

Teren

Nr cadastral	Suprafața (mp)*	Observații / Referințe
	1.944	

* Suprafața este determinată în planul de proiecție Stereo 70.



Date referitoare la teren

Crt	Categorie folosință	Intra vilan	Suprafața (mp)	Tarla	Parcelă	Nr. topo	Observații / Referințe
1	faneata	NU	1.944	-	-	-	

Lungime Segmente

1) Valorile lungimilor segmentelor sunt obținute din proiecție în plan.

Punct început	X / Y	Punct sfârșit	X / Y	Lungime segment (** (m)
1	507.253,102 414.306,01	2	507.262,03 414.310,948	10.203
2	507.262,03 414.310,948	3	507.278,83 414.323,232	20.812
3	507.278,83 414.323,232	4	507.284,882 414.331,983	10.64
4	507.284,882 414.331,983	5	507.285,835 414.339,516	7.593
5	507.285,835 414.339,516	6	507.285,363 414.350,621	11.115

Punct început	X / Y	Punct sfârșit	X / Y	Lungime segment (** (m)
6	507.285,363 414.350,621	7	507.283,946 414.367,744	17.182
7	507.283,946 414.367,744	8	507.279,89 414.366,296	4.307
8	507.279,89 414.366,296	9	507.240,724 414.352,437	41.546
9	507.240,724 414.352,437	10	507.241,055 414.324,106	28.333
10	507.241,055 414.324,106	1	507.253,102 414.306,01	21.739

** Lungimile segmentelor sunt determinate în planul de proiecție Stereo 70 și sunt rotunjite la 1 milimetru.

*** Distanța dintre puncte este formată din segmente cumulate ce sunt mai mici decât valoarea 1 milimetru.

**DATE DESPRE IMOBILUL NR. 3245**

Oficiul de Cadastru și Publicitate Imobiliară ARGES
Biroul de Cadastru și Publicitate Imobiliară Campulung

A. Partea I. Descrierea imobilului

TEREN Extravilan

Adresa: Jud. Arges

Nr. Crt	Nr cadastral Nr. topografic	Suprafața* (mp)	Observații / Referințe
A1		8.654	Sector cadastral:29 Teren neimprejmit;

B. Partea II. Proprietari și acte

Inscrieri privitoare la dreptul de proprietate și alte drepturi reale	Referințe
/	
Act Administrativ nr. 4926, din 11/11/2024 emis de PRIMĂRIA COMUNEI MIOARELE;	
B1	Inscrierea posesiei, drept de PROPRIETATE, dobandit prin Lege, cota actuala 1/1, cota initiala 1/1 1) NEIDENTIFICAT NEIDENTIFICAT
Act Normativ nr. 7, din 13/03/1996 emis de PARLAMENTUL ROMÂNIEI (art.13);	
B2	Se notează mențiunea de proprietar neidentificat

C. Partea III. SARCINI .

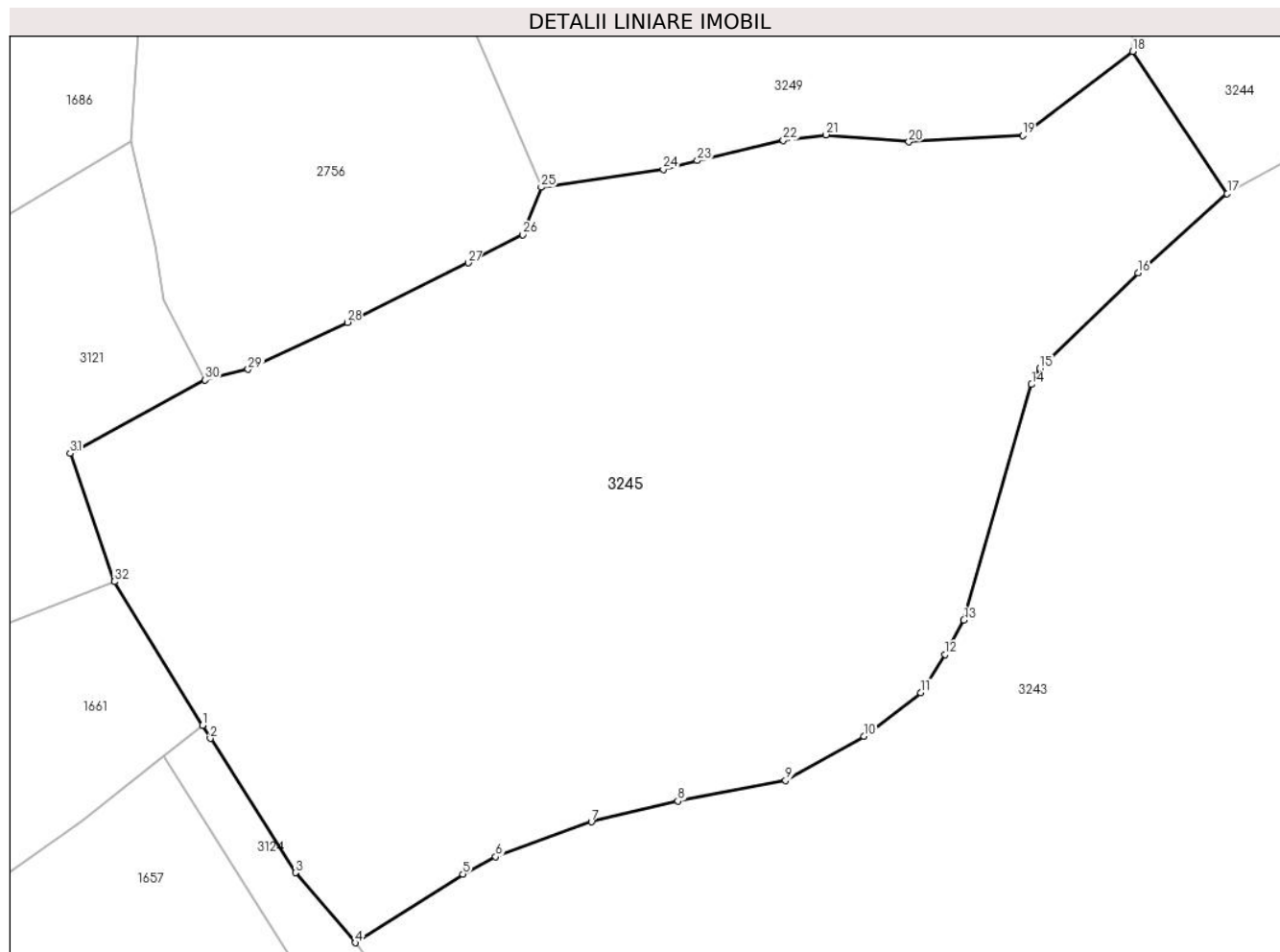
Inscrieri privind dezmembramintele dreptului de proprietate, drepturi reale de garanție și sarcini	Referințe
NU SUNT	

Anexa Nr. 1 La Partea I

Teren

Nr cadastral	Suprafața (mp)*	Observații / Referințe
	8.654	

* Suprafața este determinată în planul de proiecție Stereo 70.



Date referitoare la teren

Crt	Categorie folosință	Intravilan	Suprafața (mp)	Tarla	Parcelă	Nr. topo	Observații / Referințe
1	faneata	NU	8.654	-	-	-	

Lungime Segmente

1) Valorile lungimilor segmentelor sunt obținute din proiecție în plan.

Punct început	X / Y	Punct sfârșit	X / Y	Lungime segment (** (m)
1	507.122,557 414.238,376	2	507.123,534 414.236,689	1.949
3	507.134,402 414.219,601	4	507.142,002 414.210,693	11.71
5	507.155,709 414.219,44	6	507.159,88 414.221,638	4.715
7	507.172,094 414.226,072	8	507.183,108 414.228,74	11.333
9	507.196,831 414.231,328	10	507.206,782 414.236,986	11.447

Punct început	X / Y	Punct sfârșit	X / Y	Lungime segment (** (m)
2	507.123,534 414.236,689	3	507.134,402 414.219,601	20.251
4	507.142,002 414.210,693	5	507.155,709 414.219,44	16.26
6	507.159,88 414.221,638	7	507.172,094 414.226,072	12.994
8	507.183,108 414.228,74	9	507.196,831 414.231,328	13.965
10	507.206,782 414.236,986	11	507.214,061 414.242,498	9.13

Punct început	X / Y	Punct sfârșit	X / Y	Lungime segment (** (m))
11	507.214,061 414.242,498	12	507.217,163 414.247,382	5.786
13	507.219,553 414.251,736	14	507.228,164 414.281,734	31.209
15	507.229,204 414.283,76	16	507.241,738 414.295,924	17.466
17	507.253,102 414.306,01	18	507.241,055 414.324,106	21.739
19	507.227,029 414.313,385	20	507.212,521 414.312,587	14.53
21	507.201,963 414.313,501	22	507.196,543 414.312,768	5.469
23	507.185,578 414.310,219	24	507.181,253 414.309,102	4.467
25	507.165,698 414.306,818	26	507.163,329 414.300,78	6.486
27	507.156,386 414.297,2	28	507.140,99 414.289,638	17.153
29	507.128,364 414.283,652	30	507.122,889 414.282,286	5.643
31	507.105,671 414.272,973	32	507.111,301 414.256,639	17.277

Punct început	X / Y	Punct sfârșit	X / Y	Lungime segment (** (m))
12	507.217,163 414.247,382	13	507.219,553 414.251,736	4.967
14	507.228,164 414.281,734	15	507.229,204 414.283,76	2.277
16	507.241,738 414.295,924	17	507.253,102 414.306,01	15.194
18	507.241,055 414.324,106	19	507.227,029 414.313,385	17.654
20	507.212,521 414.312,587	21	507.201,963 414.313,501	10.597
22	507.196,543 414.312,768	23	507.185,578 414.310,219	11.257
24	507.181,253 414.309,102	25	507.165,698 414.306,818	15.722
26	507.163,329 414.300,78	27	507.156,386 414.297,2	7.812
28	507.140,99 414.289,638	29	507.128,364 414.283,652	13.973
30	507.122,889 414.282,286	31	507.105,671 414.272,973	19.575
32	507.111,301 414.256,639	1	507.122,557 414.238,376	21.453

** Lungimile segmentelor sunt determinate în planul de proiecție Stereo 70 și sunt rotunjite la 1 milimetru.

*** Distanța dintre puncte este formată din segmente cumulate ce sunt mai mici decât valoarea 1 milimetru.

**DATE DESPRE IMOBILUL NR. 3246**

Oficiul de Cadastru și Publicitate Imobiliară ARGES
Biroul de Cadastru și Publicitate Imobiliară Campulung

A. Partea I. Descrierea imobilului

TEREN Extravilan

Adresa: Jud. Arges

Nr. Crt	Nr cadastral Nr. topografic	Suprafața* (mp)	Observații / Referințe
A1		12.000	Sector cadastral:29 Teren neimprejmuit;

B. Partea II. Proprietari și acte

Inscrieri privitoare la dreptul de proprietate și alte drepturi reale		Referințe
/		
Act Administrativ nr. 4926, din 11/11/2024 emis de PRIMĂRIA COMUNEI MIOARELE;		
B1	Inscrierea posesiei, drept de PROPRIETATE, dobandit prin Lege, cota actuala 1/1, cota initiala 1/1 1) NEIDENTIFICAT NEIDENTIFICAT	A1
Act Normativ nr. 7, din 13/03/1996 emis de PARLAMENTUL ROMÂNIEI (art.13);		
B2	Se notează mențiunea de proprietar neidentificat	A1

C. Partea III. SARCINI .

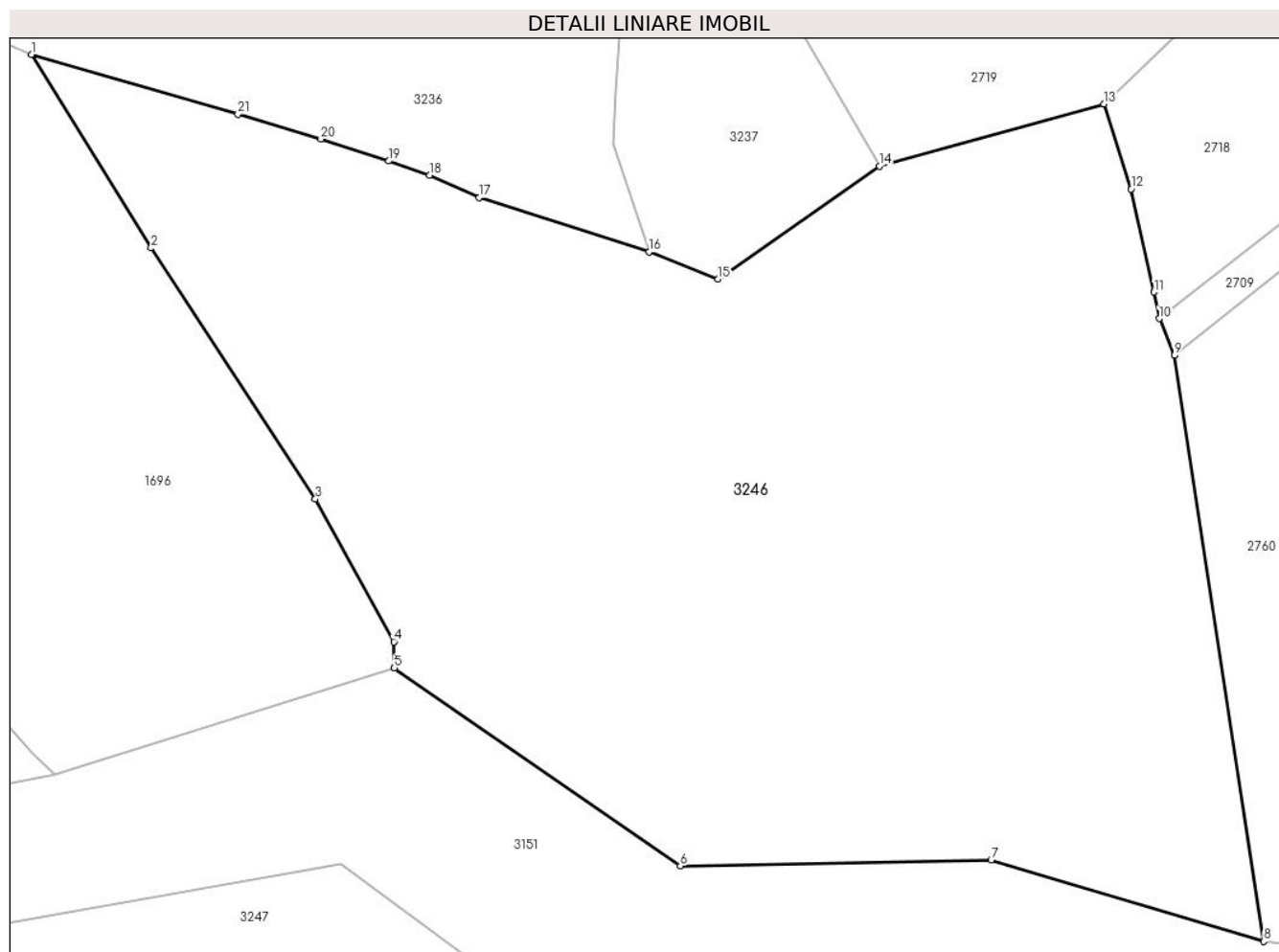
Inscrieri privind dezmembramintele dreptului de proprietate, drepturi reale de garanție și sarcini	Referințe
NU SUNT	

Anexa Nr. 1 La Partea I

Teren

Nr cadastral	Suprafața (mp)*	Observații / Referințe
	12.000	

* Suprafața este determinată în planul de proiecție Stereo 70.



Date referitoare la teren

Crt	Categorie folosință	Intravilan	Suprafața (mp)	Tarla	Parcelă	Nr. topo	Observații / Referințe
1	faneata	NU	12.000	-	-	-	

Lungime Segmente

1) Valorile lungimilor segmentelor sunt obținute din proiecție în plan.

Punct început	X / Y	Punct sfârșit	X / Y	Lungime segment (** (m)
1	507.317,801 414.544,549	2	507.334,629 414.517,348	31.986
3	507.357,729 414.482,043	4	507.368,769 414.461,983	22.897
5	507.368,839 414.458,284	6	507.409,097 414.430,453	48.942
7	507.452,817 414.431,305	8	507.491,18 414.419,841	40.039
9	507.478,577 414.502,235	10	507.476,458 414.507,421	5.602

Punct început	X / Y	Punct sfârșit	X / Y	Lungime segment (** (m)
2	507.334,629 414.517,348	3	507.357,729 414.482,043	42.191
4	507.368,769 414.461,983	5	507.368,839 414.458,284	3.7
6	507.409,097 414.430,453	7	507.452,817 414.431,305	43.728
8	507.491,18 414.419,841	9	507.478,577 414.502,235	83.352
10	507.476,458 414.507,421	11	507.475,755 414.511,156	3.801

Punct început	X / Y	Punct sfârșit	X / Y	Lungime segment (** (m))
11	507.475,755 414.511,156	12	507.472,521 414.525,655	14.855
13	507.468,666 414.537,605	14	507.437,131 414.528,876	32.721
15	507.414,4 414.513,003	16	507.404,67 414.516,775	10.436
17	507.380,813 414.524,458	18	507.373,787 414.527,601	7.697
19	507.368,077 414.529,574	20	507.358,505 414.532,662	10.058
21	507.346,825 414.536,149	1	507.317,801 414.544,549	30.215

Punct început	X / Y	Punct sfârșit	X / Y	Lungime segment (** (m))
12	507.472,521 414.525,655	13	507.468,666 414.537,605	12.556
14	507.437,131 414.528,876	15	507.414,4 414.513,003	27.725
16	507.404,67 414.516,775	17	507.380,813 414.524,458	25.064
18	507.373,787 414.527,601	19	507.368,077 414.529,574	6.041
20	507.358,505 414.532,662	21	507.346,825 414.536,149	12.189

** Lungimile segmentelor sunt determinate în planul de proiecție Stereo 70 și sunt rotunjite la 1 milimetru.

*** Distanța dintre puncte este formată din segmente cumulate ce sunt mai mici decât valoarea 1 milimetru.

**DATE DESPRE IMOBILUL NR. 3247**

Oficiul de Cadastru și Publicitate Imobiliară ARGES
Biroul de Cadastru și Publicitate Imobiliară Campulung

A. Partea I. Descrierea imobilului

TEREN Extravilan

Adresa: Jud. Arges

Nr. Crt	Nr cadastral Nr. topografic	Suprafața* (mp)	Observații / Referințe
A1		6.998	Sector cadastral:29 Teren neimprejmuit;

B. Partea II. Proprietari și acte

Inscrieri privitoare la dreptul de proprietate și alte drepturi reale		Referințe
/		
Act Administrativ nr. 4926, din 11/11/2024 emis de PRIMĂRIA COMUNEI MIOARELE;		
B1	Inscrierea posesiei, drept de PROPRIETATE, dobandit prin Lege, cota actuala 1/1, cota initiala 1/1 1) NEIDENTIFICAT NEIDENTIFICAT	A1
Act Normativ nr. 7, din 13/03/1996 emis de PARLAMENTUL ROMÂNIEI (art.13);		
B2	Se notează mențiunea de proprietar neidentificat	A1

C. Partea III. SARCINI .

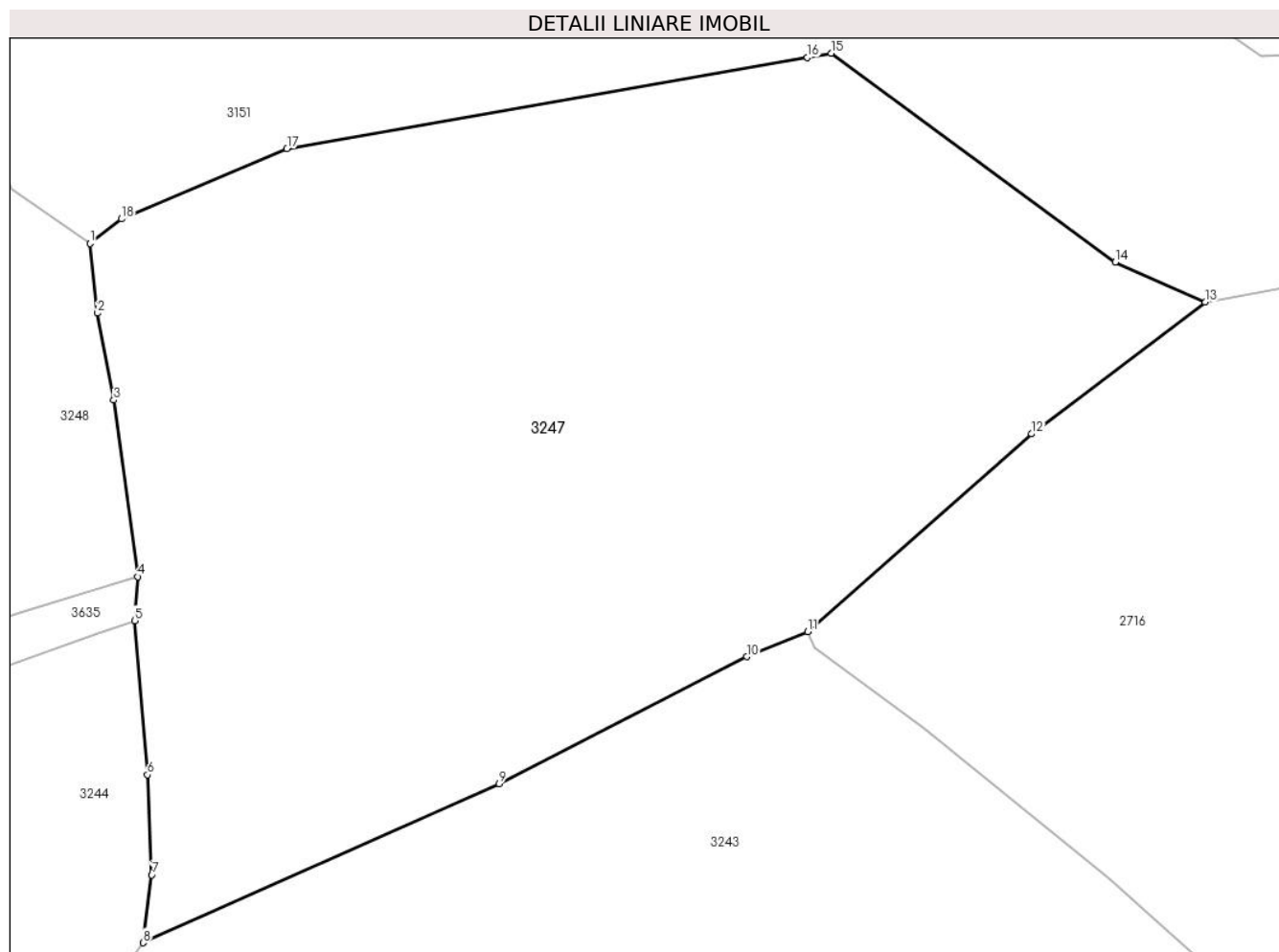
Inscrieri privind dezmembramintele dreptului de proprietate, drepturi reale de garanție și sarcini	Referințe
NU SUNT	

Anexa Nr. 1 La Partea I

Teren

Nr cadastral	Suprafața (mp)*	Observații / Referințe
	6.998	

* Suprafața este determinată în planul de proiecție Stereo 70.



Date referitoare la teren

Crt	Categorie folosință	Intra vilan	Suprafața (mp)	Tarla	Parcelă	Nr. topo	Observații / Referințe
1	faneata	NU	6.998	-	-	-	

Lungime Segmente

1) Valorile lungimilor segmentelor sunt obținute din proiecție în plan.

Punct început	X / Y	Punct sfârșit	X / Y	Lungime segment (** (m)
1	507.278,969 414.409,612	2	507.279,814 414.401,868	7.79
2	507.279,814 414.401,868	3	507.281,618 414.392,208	9.827
3	507.281,618 414.392,208	4	507.284,26 414.372,613	19.772
4	507.284,26 414.372,613	5	507.283,946 414.367,744	4.879
5	507.283,946 414.367,744	6	507.285,363 414.350,621	17.182

Punct început	X / Y	Punct sfârșit	X / Y	Lungime segment (** (m)
6	507.285,363 414.350,621	7	507.285,835 414.339,516	11.115
7	507.285,835 414.339,516	8	507.284,882 414.331,983	7.593
8	507.284,882 414.331,983	9	507.324,413 414.349,626	43.289
9	507.324,413 414.349,626	10	507.351,905 414.363,733	30.9
10	507.351,905 414.363,733	11	507.358,701 414.366,515	7.343
11	507.358,701 414.366,515	12	507.383,554 414.388,467	33.16
12	507.383,554 414.388,467	13	507.402,862 414.403,082	24.216
13	507.402,862 414.403,082	14	507.392,859 414.407,542	10.952
14	507.392,859 414.407,542	15	507.361,287 414.430,712	39.162
15	507.361,287 414.430,712	16	507.358,664 414.430,251	2.663
16	507.358,664 414.430,251	17	507.300,852 414.420,111	58.695
17	507.300,852 414.420,111	18	507.282,482 414.412,323	19.953
18	507.282,482 414.412,323	1	507.278,969 414.409,612	4.437

** Lungimile segmentelor sunt determinate în planul de proiecție Stereo 70 și sunt rotunjite la 1 milimetru.

*** Distanța dintre puncte este formată din segmente cumulate ce sunt mai mici decât valoarea 1 milimetru.

**DATE DESPRE IMOBILUL NR. 3248**

Oficiul de Cadastru și Publicitate Imobiliară ARGES
Biroul de Cadastru și Publicitate Imobiliară Campulung

A. Partea I. Descrierea imobilului

TEREN Extravilan

Adresa: Jud. Arges

Nr. Crt	Nr cadastral Nr. topografic	Suprafața* (mp)	Observații / Referințe
A1		2.220	Sector cadastral:29 Teren neimprejmuit;

B. Partea II. Proprietari și acte

Inscrieri privitoare la dreptul de proprietate și alte drepturi reale		Referințe
/		
Act Administrativ nr. 4926, din 11/11/2024 emis de PRIMĂRIA COMUNEI MIOARELE;		
B1	Inscrierea posesiei, drept de PROPRIETATE, dobandit prin Lege, cota actuala 1/1, cota initiala 1/1 1) NEIDENTIFICAT NEIDENTIFICAT	A1
Act Normativ nr. 7, din 13/03/1996 emis de PARLAMENTUL ROMÂNIEI (art.13);		
B2	Se notează mențiunea de proprietar neidentificat	A1

C. Partea III. SARCINI .

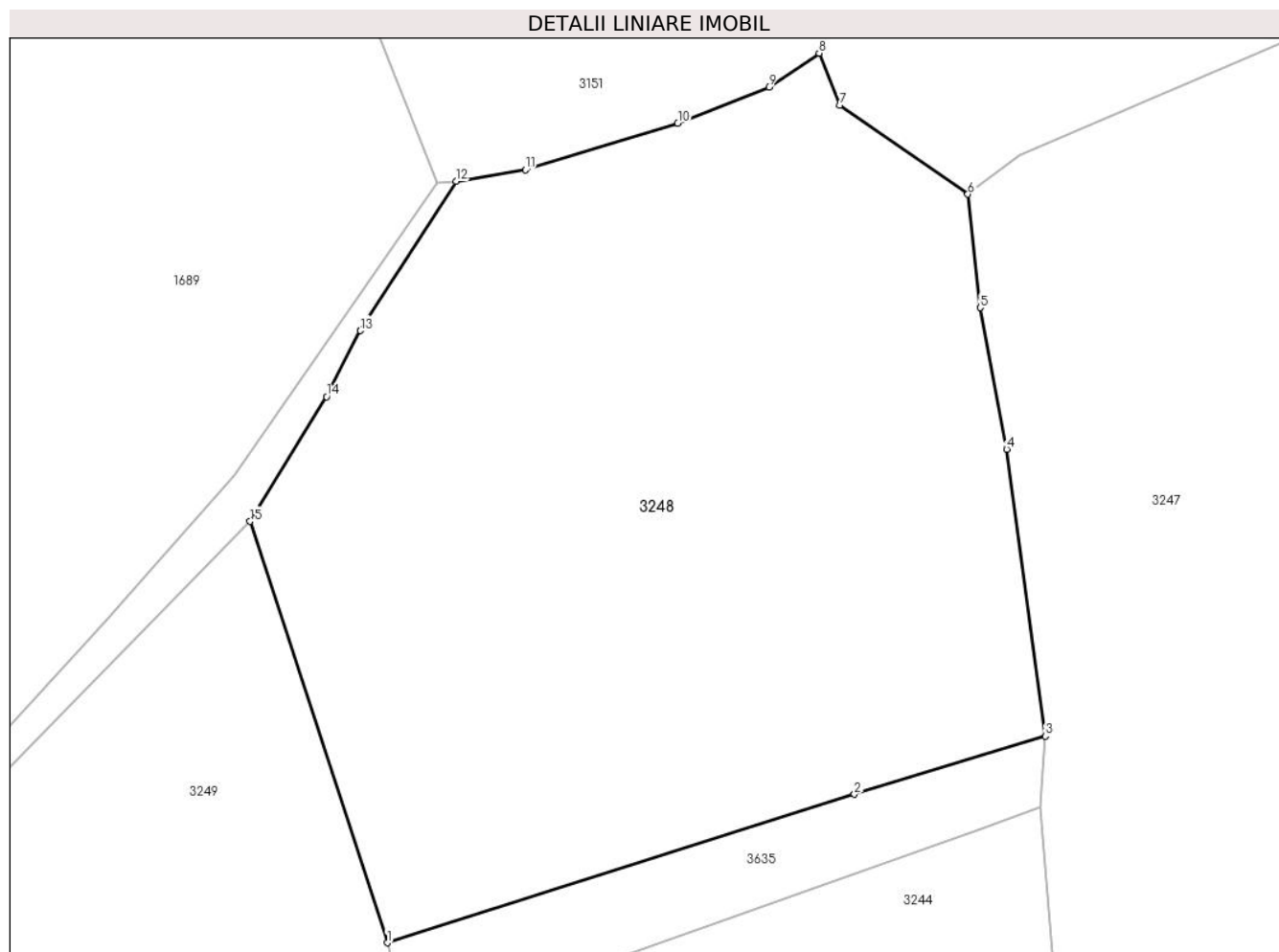
Inscrieri privind dezmembramintele dreptului de proprietate, drepturi reale de garanție și sarcini	Referințe
NU SUNT	

Anexa Nr. 1 La Partea I

Teren

Nr cadastral	Suprafața (mp)*	Observații / Referințe
	2.220	

* Suprafața este determinată în planul de proiecție Stereo 70.



Date referitoare la teren

Crt	Categorie folosință	Intra vilan	Suprafața (mp)	Tarla	Parcelă	Nr. topo	Observații / Referințe
1	faneata	NU	2.220	-	-	-	

Lungime Segmente

1) Valorile lungimilor segmentelor sunt obținute din proiecție în plan.

Punct început	X / Y	Punct sfârșit	X / Y	Lungime segment (** (m)
1	507.239,293 414.358,503	2	507.271,219 414.368,639	33.496
2	507.271,219 414.368,639	3	507.284,26 414.372,613	13.633
3	507.284,26 414.372,613	4	507.281,618 414.392,208	19.772
4	507.281,618 414.392,208	5	507.279,814 414.401,868	9.827
5	507.279,814 414.401,868	6	507.278,969 414.409,612	7.79

Punct început	X / Y	Punct sfârșit	X / Y	Lungime segment (** (m)
6	507.278,969 414.409,612	7	507.270,202 414.415,676	10.66
7	507.270,202 414.415,676	8	507.268,807 414.419,244	3.831
8	507.268,807 414.419,244	9	507.265,378 414.416,921	4.142
9	507.265,378 414.416,921	10	507.259,15 414.414,467	6.694
10	507.259,15 414.414,467	11	507.248,749 414.411,279	10.879
11	507.248,749 414.411,279	12	507.243,992 414.410,507	4.819
12	507.243,992 414.410,507	13	507.237,463 414.400,298	12.118
13	507.237,463 414.400,298	14	507.235,154 414.395,787	5.068
14	507.235,154 414.395,787	15	507.229,921 414.387,274	9.993
15	507.229,921 414.387,274	1	507.239,293 414.358,503	30.259

** Lungimile segmentelor sunt determinate în planul de proiecție Stereo 70 și sunt rotunjite la 1 milimetru.

*** Distanța dintre puncte este formată din segmente cumulate ce sunt mai mici decât valoarea 1 milimetru.

**DATE DESPRE IMOBILUL NR. 3249**

Oficiul de Cadastru și Publicitate Imobiliară ARGES
Biroul de Cadastru și Publicitate Imobiliară Campulung

A. Partea I. Descrierea imobilului

TEREN Extravilan

Adresa: Jud. Arges

Nr. Crt	Nr cadastral Nr. topografic	Suprafața* (mp)	Observații / Referințe
A1		3.807	Sector cadastral:29 Teren neimprejmut;

B. Partea II. Proprietari și acte

Inscrieri privitoare la dreptul de proprietate și alte drepturi reale		Referințe
/		
Act Administrativ nr. 4926, din 11/11/2024 emis de PRIMĂRIA COMUNEI MIOARELE;		
B1	Inscrierea posesiei, drept de PROPRIETATE, dobandit prin Lege, cota actuala 1/1, cota initiala 1/1 1) NEIDENTIFICAT NEIDENTIFICAT	A1
Act Normativ nr. 7, din 13/03/1996 emis de PARLAMENTUL ROMÂNIEI (art.13);		
B2	Se notează mențiunea de proprietar neidentificat	A1

C. Partea III. SARCINI .

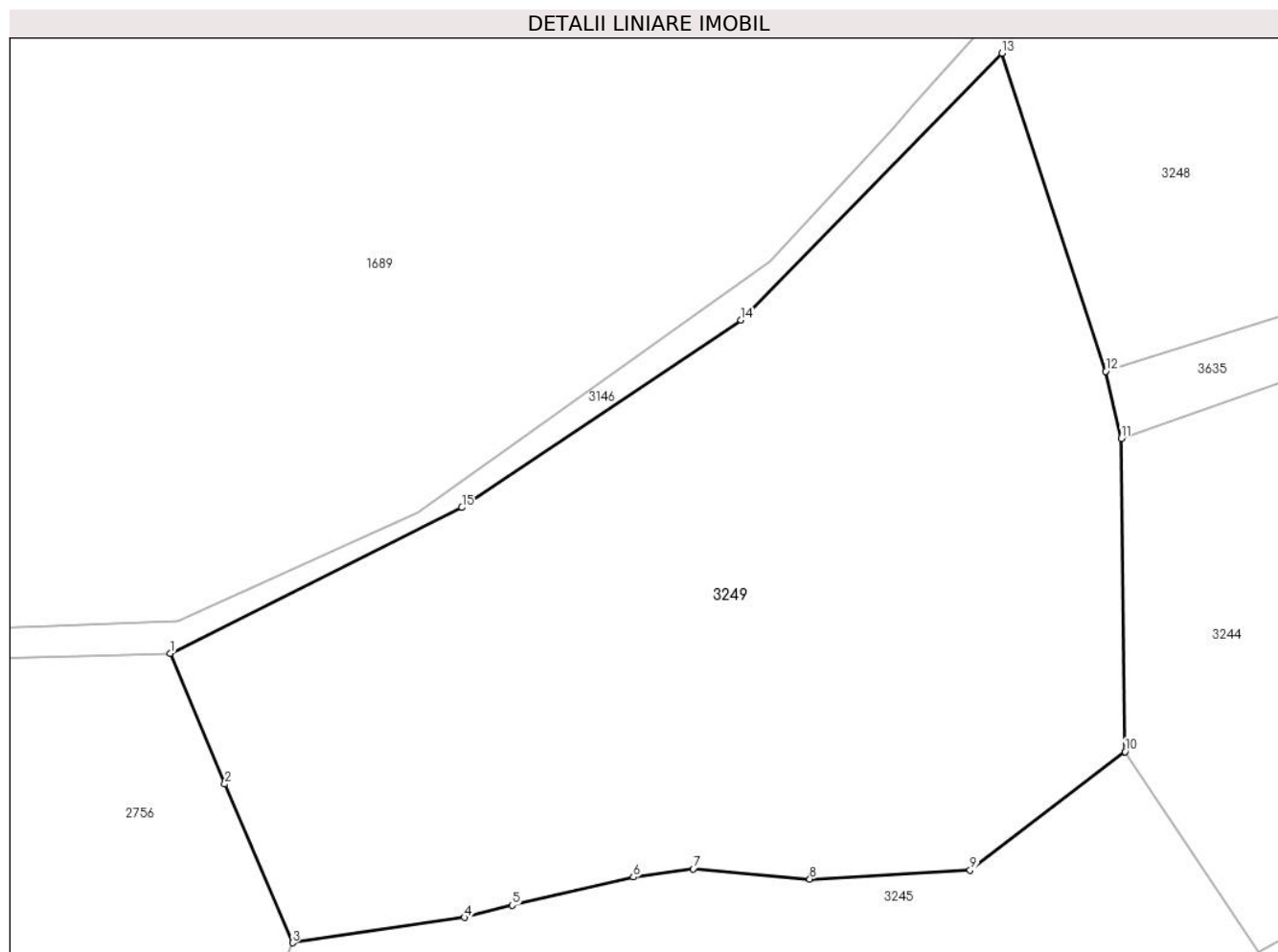
Inscrieri privind dezmembramintele dreptului de proprietate, drepturi reale de garanție și sarcini	Referințe
NU SUNT	

Anexa Nr. 1 La Partea I

Teren

Nr cadastral	Suprafața (mp)*	Observații / Referințe
	3.807	

* Suprafața este determinată în planul de proiecție Stereo 70.



Date referitoare la teren

Crt	Categorie folosință	Intravilan	Suprafața (mp)	Tarla	Parcelă	Nr. topo	Observații / Referințe
1	faneata	NU	3.807	-	-	-	

Lungime Segmente

1) Valorile lungimilor segmentelor sunt obținute din proiecție în plan.

Punct început	X / Y	Punct sfârșit	X / Y	Lungime segment (** (m)
1	507.154,627 414.332,996	2	507.159,563 414.321,171	12.814
2	507.159,563 414.321,171	3	507.165,698 414.306,818	15.609
3	507.165,698 414.306,818	4	507.181,253 414.309,102	15.722
4	507.181,253 414.309,102	5	507.185,578 414.310,219	4.467
5	507.185,578 414.310,219	6	507.196,543 414.312,768	11.257

Punct început	X / Y	Punct sfârșit	X / Y	Lungime segment (** (m)
6	507.196,543 414.312,768	7	507.201,963 414.313,501	5.469
7	507.201,963 414.313,501	8	507.212,521 414.312,587	10.597
8	507.212,521 414.312,587	9	507.227,029 414.313,385	14.53
9	507.227,029 414.313,385	10	507.241,055 414.324,106	17.654
10	507.241,055 414.324,106	11	507.240,724 414.352,437	28.333
11	507.240,724 414.352,437	12	507.239,293 414.358,503	6.233
12	507.239,293 414.358,503	13	507.229,921 414.387,274	30.259
13	507.229,921 414.387,274	14	507.206,299 414.363,136	33.773
14	507.206,299 414.363,136	15	507.181,02 414.346,187	30.435
15	507.181,02 414.346,187	1	507.154,627 414.332,996	29.506

** Lungimile segmentelor sunt determinate în planul de proiecție Stereo 70 și sunt rotunjite la 1 milimetru.

*** Distanța dintre puncte este formată din segmente cumulate ce sunt mai mici decât valoarea 1 milimetru.

**DATE DESPRE IMOBILUL NR. 3250**

Oficiul de Cadastru și Publicitate Imobiliară ARGES
Biroul de Cadastru și Publicitate Imobiliară Campulung

A. Partea I. Descrierea imobilului

TEREN Extravilan

Adresa: Jud. Arges, Punct 'Bacanu'

Nr. Crt	Nr cadastral Nr. topografic	Suprafața* (mp)	Observații / Referințe
A1	81506	Din acte: 9.486 Masurata: 9.369	Sector cadastral:29 Teren imprejmuit;

B. Partea II. Proprietari și acte

Inscrieri privitoare la dreptul de proprietate și alte drepturi reale		Referințe
43326 / 28/11/2023		
Act Notarial nr. 3439, din 24/11/2023 emis de Simion Aurelia Maria;		
B1	Intabulare, drept de PROPRIETATE- bun propriu, dobandit prin Conventie, cota actuala 1/1, cota initiala 1/1 1) DEACONU ALEXANDRU-DAN, necasatorit	A1

C. Partea III. SARCINI .

Inscrieri privind dezmembramintele dreptului de proprietate, drepturi reale de garanție și sarcini	Referințe
NU SUNT	

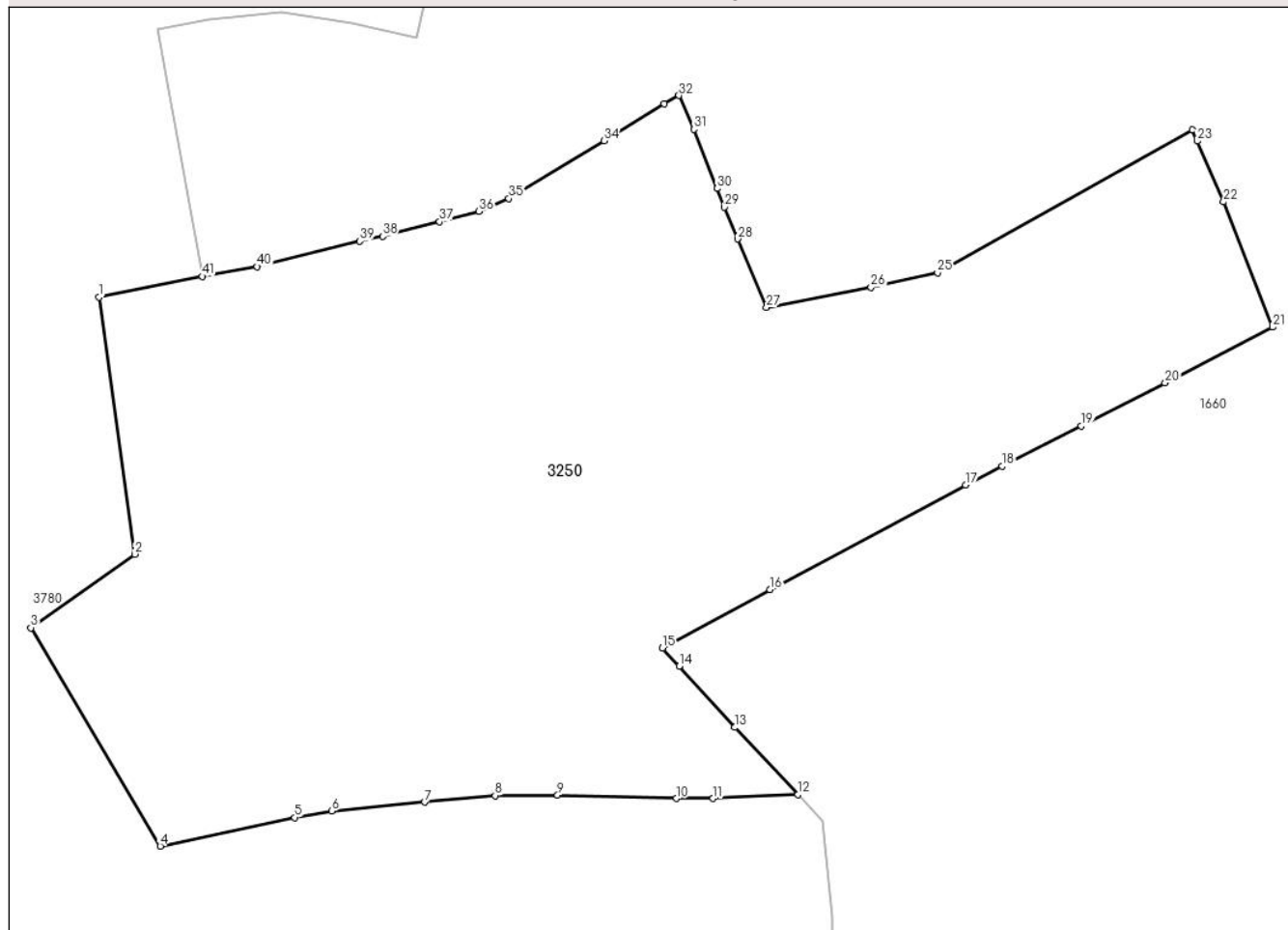
Anexa Nr. 1 La Partea I

Teren

Nr cadastral	Suprafața (mp)*	Observații / Referințe
81506	Din acte: 9.486 Masurata: 9.369	

* Suprafața este determinată în planul de proiecție Stereo 70.

DETALII LINIARE IMOBIL



Date referitoare la teren

Crt	Categorie folosință	Intravilan	Suprafața (mp)	Tarla	Parcelă	Nr. topo	Observații / Referințe
1	drum	NU	116	-	-	-	
2	livada	NU	9.253	-	-	-	

Lungime Segmente

1) Valorile lungimilor segmentelor sunt obținute din proiecție în plan.

Punct început	X / Y	Punct sfârșit	X / Y	Lungime segment
1	508.035,583 414.236,085	2	508.040,495 414.200,805	35.62
2	508.040,495 414.200,805	3	508.026,259 414.190,699	17.458
3	508.026,259 414.190,699	4	508.044,021 414.160,71	34.854
4	508.044,021 414.160,71	5	508.062,468 414.164,636	18.86
5	508.062,468 414.164,636	6	508.067,556 414.165,527	5.165
6	508.067,556 414.165,527	7	508.080,331 414.166,77	12.835
7	508.080,331 414.166,77	8	508.090,015 414.167,646	9.724
8	508.090,015 414.167,646	9	508.098,589 414.167,739	8.575
9	508.098,589 414.167,739	10	508.114,938 414.167,254	16.356
10	508.114,938 414.167,254	11	508.119,96 414.167,255	5.022
11	508.119,96 414.167,255	12	508.131,613 414.167,818	11.667
12	508.131,613 414.167,818	13	508.122,947 414.177,021	12.641
13	508.122,947 414.177,021	14	508.115,318 414.185,425	11.35
14	508.115,318 414.185,425	15	508.113,0 414.187,902	3.392
15	508.113,0 414.187,902	16	508.127,763 414.195,952	16.815

Punct început	X / Y	Punct sfârșit	X / Y	Lungime segment	Punct început	X / Y	Punct sfârșit	X / Y	Lungime segment	Punct început	X / Y	Punct sfârșit	X / Y	Lungime segment
16	508.127,763 414.195,952	17	508.154,634 414.210,329	30.475	17	508.154,634 414.210,329	18	508.159,624 414.212,873	5.601	18	508.159,624 414.212,873	19	508.170,531 414.218,434	12.243
19	508.170,531 414.218,434	20	508.182,054 414.224,309	12.934	20	508.182,054 414.224,309	21	508.196,805 414.231,966	16.62	21	508.196,805 414.231,966	22	508.190,068 414.249,174	18.48
22	508.190,068 414.249,174	23	508.186,44 414.257,518	9.099	23	508.186,44 414.257,518	24	508.185,766 414.259,069	1.691	24	508.185,766 414.259,069	25	508.150,792 414.239,475	40.089
25	508.150,792 414.239,475	26	508.141,645 414.237,468	9.365	26	508.141,645 414.237,468	27	508.127,293 414.234,667	14.623	27	508.127,293 414.234,667	28	508.123,355 414.244,072	10.196
28	508.123,355 414.244,072	29	508.121,521 414.248,452	4.748	29	508.121,521 414.248,452	30	508.120,502 414.251,026	2.768	30	508.120,502 414.251,026	31	508.117,295 414.259,131	8.716
31	508.117,295 414.259,131	32	508.115,262 414.263,801	5.093	32	508.115,262 414.263,801	33	508.113,225 414.262,633	2.348	33	508.113,225 414.262,633	34	508.104,993 414.257,554	9.673
34	508.104,993 414.257,554	35	508.091,913 414.249,622	15.297	35	508.091,913 414.249,622	36	508.087,803 414.247,866	4.469	36	508.087,803 414.247,866	37	508.082,393 414.246,473	5.586
37	508.082,393 414.246,473	38	508.074,566 414.244,459	8.082	38	508.074,566 414.244,459	39	508.071,461 414.243,769	3.181	39	508.071,461 414.243,769	40	508.057,349 414.240,279	14.537
40	508.057,349 414.240,279	41	508.049,774 414.238,954	7.69	41	508.049,774 414.238,954	1	508.035,583 414.236,085	14.478					

** Lungimile segmentelor sunt determinate în planul de proiecție Stereo 70 și sunt rotunjite la 1 milimetru.

*** Distanța dintre puncte este formată din segmente cumulate ce sunt mai mici decât valoarea 1 milimetru.

**DATE DESPRE IMOBILUL NR. 3251**

Oficiul de Cadastru și Publicitate Imobiliară ARGES
Biroul de Cadastru și Publicitate Imobiliară Campulung

A. Partea I. Descrierea imobilului

TEREN Extravilan

Adresa: Jud. Arges, PUNCTUL'IN SUHAR LA COSAR'

Nr. Crt	Nr cadastral Nr. topografic	Suprafața* (mp)	Observații / Referințe
A1	80787	2.551	Sector cadastral:29 Teren neimprejmuit;

B. Partea II. Proprietari și acte

Inscrieri privitoare la dreptul de proprietate și alte drepturi reale		Referințe
15061 / 19/10/2016		
Act Notarial nr. 1532, din 18/10/2016 emis de Zipisi Cornelia;		
B5	Intabulare, drept de PROPRIETATE, dobandit prin lesire Din Indiviziune, cota actuala 1/1, cota initiala 1/1 1) GRECU SORIN PAUL	A1
27262 / 10/06/2024		
Actiune In Instanta nr. 7919/205/2023 (adresa), din 03/06/2024 emis de JUDECATORIA CAMPULUNG;		
B6	la solictarea Instantei se noteaza litigiul aflat pe rolul Judecatoriei Campulung in dosar nr. 7919/205/2023 privind pe reclamanta Greco Virginia si parata Timaru Ștefania Rodica	A1

C. Partea III. SARCINI .

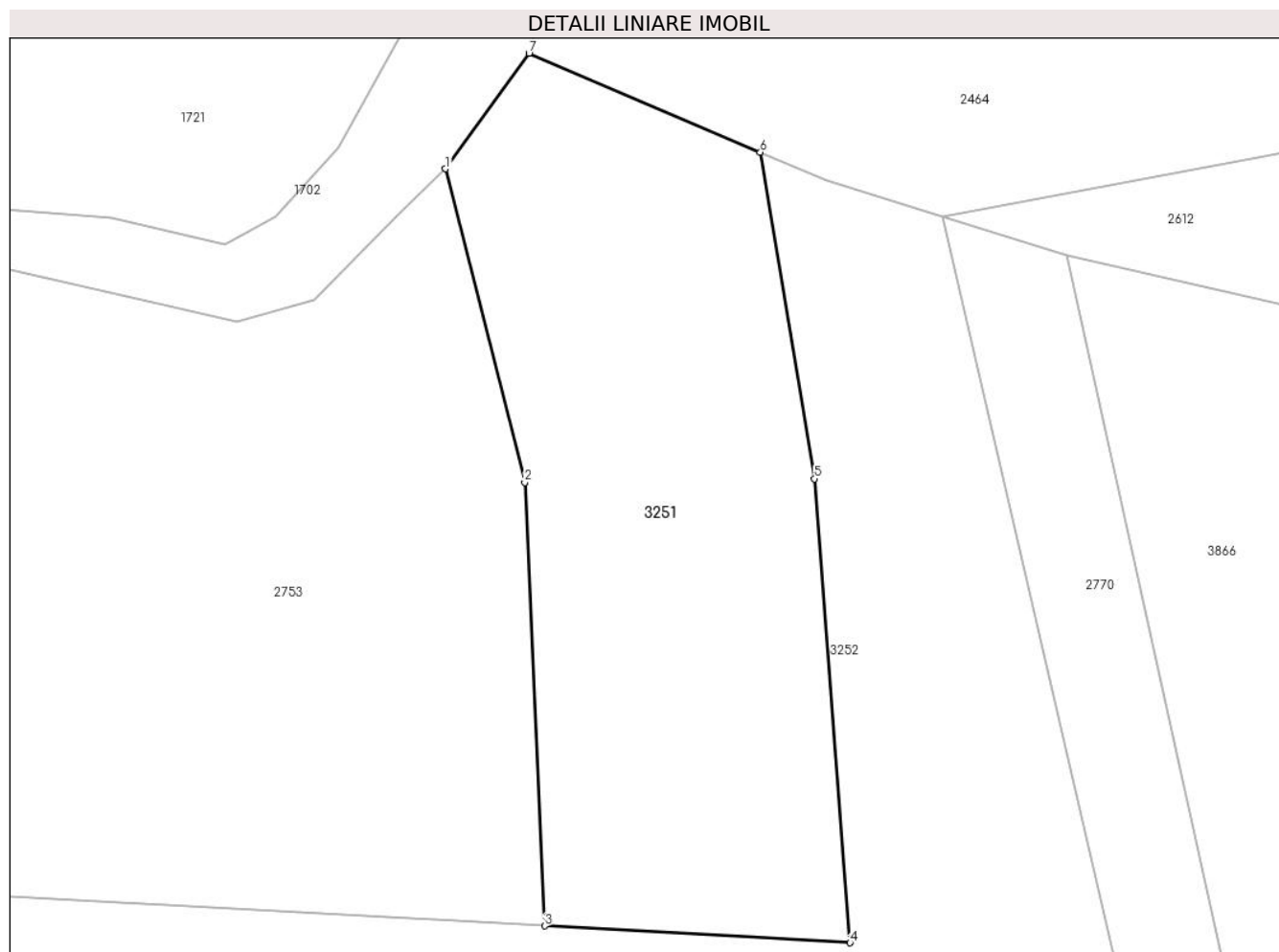
Inscrieri privind dezmembramintele dreptului de proprietate, drepturi reale de garanție și sarcini	Referințe
NU SUNT	

Anexa Nr. 1 La Partea I

Teren

Nr cadastral	Suprafața (mp)*	Observații / Referințe
80787	2.551	

* Suprafața este determinată în planul de proiecție Stereo 70.



Date referitoare la teren

Crt	Categorie folosință	Intra vilan	Suprafața (mp)	Tarla	Parcelă	Nr. topo	Observații / Referințe
1	faneata	NU	2.551	-	-	-	CU POMI RAZLETI

Lungime Segmente

1) Valorile lungimilor segmentelor sunt obținute din proiecție în plan.

Punct început	X / Y	Punct sfârșit	X / Y	Lungime segment (** (m)
1	507.613,049 414.739,242	2	507.621,08 414.707,575	32.669
2	507.621,08 414.707,575	3	507.623,08 414.662,766	44.854
3	507.623,08 414.662,766	4	507.653,957 414.661,072	30.923
4	507.653,957 414.661,072	5	507.650,371 414.707,934	46.999
5	507.650,371 414.707,934	6	507.644,886 414.740,927	33.446

Punct început	X / Y	Punct sfârșit	X / Y	Lungime segment (** (m)
6	507.644,886 414.740,927	7	507.621,503 414.750,925	25.431
7	507.621,503 414.750,925	1	507.613,049 414.739,242	14.421

** Lungimile segmentelor sunt determinate în planul de proiecție Stereo 70 și sunt rotunjite la 1 milimetru.

*** Distanța dintre puncte este formată din segmente cumulate ce sunt mai mici decât valoarea 1 milimetru.

**DATE DESPRE IMOBILUL NR. 3252**

Oficiul de Cadastru și Publicitate Imobiliară ARGES
Biroul de Cadastru și Publicitate Imobiliară Campulung

A. Partea I. Descrierea imobilului

TEREN Extravilan

Adresa: Jud. Arges, punctul 'SUHAR LA COSAR'

Nr. Crt	Nr cadastral Nr. topografic	Suprafața* (mp)	Observații / Referințe
A1	80746	Din acte: 9.180 Masurata: 10.616	Sector cadastral:29 Teren imprejmuit;

B. Partea II. Proprietari și acte

Inscrieri privitoare la dreptul de proprietate și alte drepturi reale		Referințe
11099 / 10/08/2016		
Act Notarial nr. 1125, din 09/08/2016 emis de Zipisi Cornelia;		
B5	Intabulare, drept de PROPRIETATE, dobandit prin lesire Din Indiviziune, cota actuala 1/1, cota initiala 1/1 1) GRECU SORIN PAUL	A1
27267 / 10/06/2024		
Hotarare Judecatoreasca nr. 7919/205/2023, din 03/06/2024 emis de JUDECATORIA CAMPULUNG;		
B7	la solictarea Instantei se noteaza litigiul aflat pe rolul Judecatoriei Campulung in dosar nr. 7919/205/2023 privind pe reclamanta Grecu Virginia si parata Timaru Ștefania Rodica	A1

C. Partea III. SARCINI .

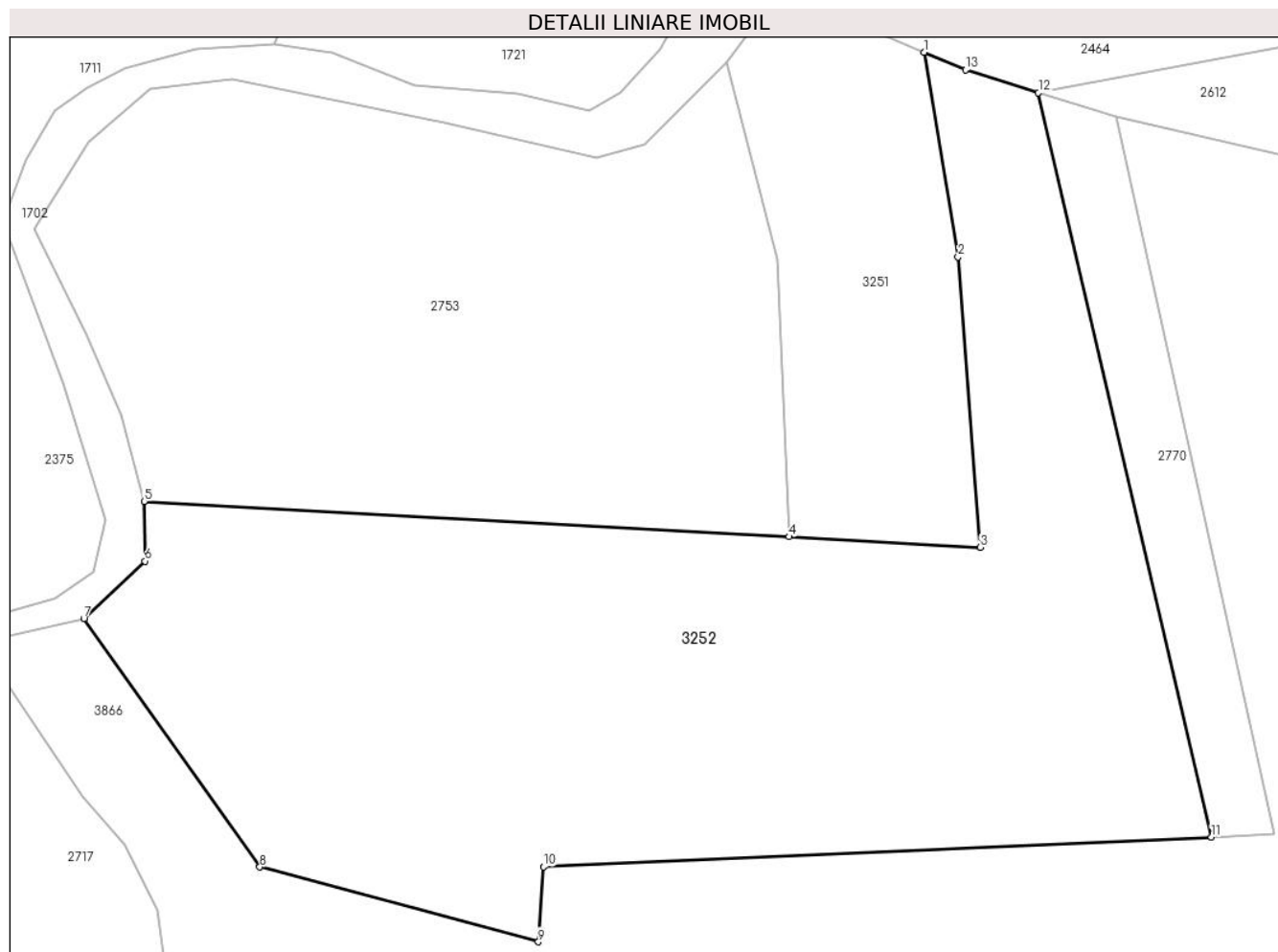
Inscrieri privind dezmembramintele dreptului de proprietate, drepturi reale de garanție și sarcini	Referințe
NU SUNT	

Anexa Nr. 1 La Partea I

Teren

Nr cadastral	Suprafața (mp)*	Observații / Referințe
80746	Din acte: 9.180 Masurata: 10.616	

* Suprafața este determinată în planul de proiecție Stereo 70.



Date referitoare la teren

Crt	Categorie folosință	Intra vilan	Suprafața (mp)	Tarla	Parcelă	Nr. topo	Observații / Referințe
1	faneata	NU	10.616	-	-	-	

Lungime Segmente

1) Valorile lungimilor segmentelor sunt obținute din proiecție în plan.

Punct început	X / Y	Punct sfârșit	X / Y	Lungime segment (** (m)
1	507.644,886 414.740,927	2	507.650,371 414.707,934	33.446
2	507.650,371 414.707,934	3	507.653,957 414.661,072	46.999
3	507.653,957 414.661,072	4	507.623,08 414.662,766	30.923
4	507.623,08 414.662,766	5	507.518,942 414.668,48	104.295

Punct început	X / Y	Punct sfârșit	X / Y	Lungime segment (** (m)
5	507.518,942 414.668,48	6	507.519,083 414.658,833	9.648
6	507.519,083 414.658,833	7	507.509,206 414.649,56	13.548
7	507.509,206 414.649,56	8	507.537,606 414.609,47	49.13
8	507.537,606 414.609,47	9	507.582,586 414.597,42	46.566
9	507.582,586 414.597,42	10	507.583,405 414.609,524	12.132
10	507.583,405 414.609,524	11	507.691,259 414.614,322	107.961
11	507.691,259 414.614,322	12	507.663,323 414.734,411	123.296
12	507.663,323 414.734,411	13	507.651,549 414.738,078	12.332
13	507.651,549 414.738,078	1	507.644,886 414.740,927	7.247

** Lungimile segmentelor sunt determinate în planul de proiecție Stereo 70 și sunt rotunjite la 1 milimetru.

*** Distanța dintre puncte este formată din segmente cumulate ce sunt mai mici decât valoarea 1 milimetru.

**DATE DESPRE IMOBILUL NR. 3253**

Oficiul de Cadastru și Publicitate Imobiliară ARGES
Biroul de Cadastru și Publicitate Imobiliară Campulung

A. Partea I. Descrierea imobilului

TEREN Extravilan

Adresa: Jud. Arges

Nr. Crt	Nr cadastral Nr. topografic	Suprafața* (mp)	Observații / Referințe
A1		6.783	Sector cadastral:23 Teren neimprejmuit;

B. Partea II. Proprietari și acte

Inscrieri privitoare la dreptul de proprietate și alte drepturi reale		Referințe
/		
Act Administrativ nr. 4926, din 11/11/2024 emis de PRIMĂRIA COMUNEI MIOARELE;		
B1	Inscrierea posesiei, drept de PROPRIETATE, dobandit prin Lege, cota actuala 1/1, cota initiala 1/1 1) NEIDENTIFICAT NEIDENTIFICAT	A1
Act Normativ nr. 7, din 13/03/1996 emis de PARLAMENTUL ROMÂNIEI (art.13);		
B2	Se notează mențiunea de proprietar neidentificat	A1

C. Partea III. SARCINI .

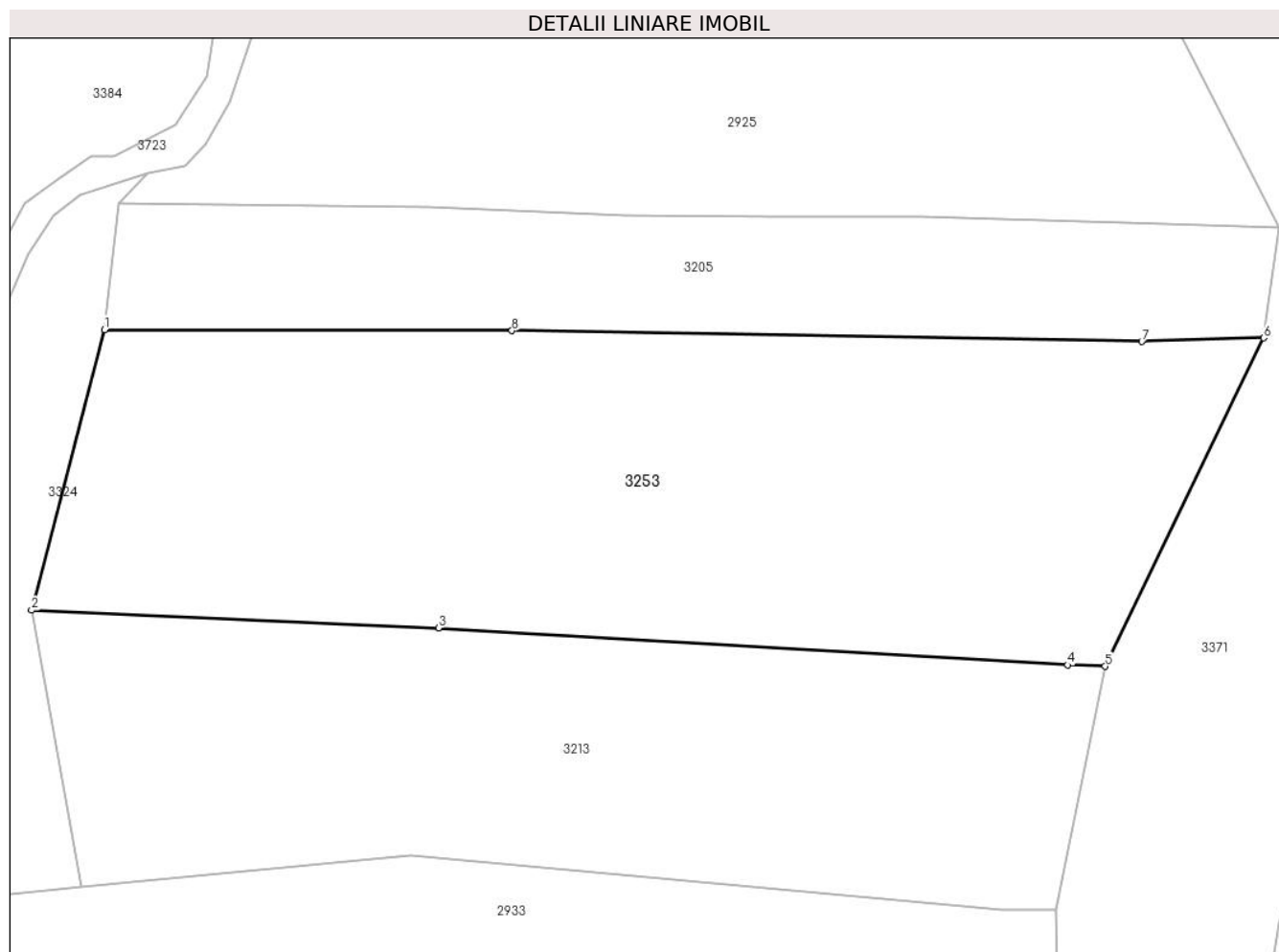
Inscrieri privind dezmembramintele dreptului de proprietate, drepturi reale de garanție și sarcini	Referințe
NU SUNT	

Anexa Nr. 1 La Partea I

Teren

Nr cadastral	Suprafața (mp)*	Observații / Referințe
	6.783	

* Suprafața este determinată în planul de proiecție Stereo 70.



Date referitoare la teren

Crt	Categorie folosință	Intra vilan	Suprafața (mp)	Tarla	Parcelă	Nr. topo	Observații / Referințe
1	livada	NU	6.783	-	-	-	

Lungime Segmente

1) Valorile lungimilor segmentelor sunt obținute din proiecție în plan.

Punct început	X / Y	Punct sfârșit	X / Y	Lungime segment (** (m)
1	505.448,258 414.246,149	2	505.437,97 414.206,62	40.846
2	505.437,97 414.206,62	3	505.495,37 414.204,12	57.454
3	505.495,37 414.204,12	4	505.584,07 414.198,9	88.853
4	505.584,07 414.198,9	5	505.589,36 414.198,72	5.293
5	505.589,36 414.198,72	6	505.611,738 414.244,989	51.396

Punct început	X / Y	Punct sfârșit	X / Y	Lungime segment (** (m)
6	505.611,738 414.244,989	7	505.594,552 414.244,475	17.194
7	505.594,552 414.244,475	8	505.505,712 414.246,024	88.854
8	505.505,712 414.246,024	1	505.448,258 414.246,149	57.454

** Lungimile segmentelor sunt determinate în planul de proiecție Stereo 70 și sunt rotunjite la 1 milimetru.

*** Distanța dintre puncte este formată din segmente cumulate ce sunt mai mici decât valoarea 1 milimetru.

**DATE DESPRE IMOBILUL NR. 3254**

Oficiul de Cadastru și Publicitate Imobiliară ARGES
Biroul de Cadastru și Publicitate Imobiliară Campulung

A. Partea I. Descrierea imobilului

TEREN Extravilan

Adresa: Jud. Arges

Nr. Crt	Nr cadastral Nr. topografic	Suprafața* (mp)	Observații / Referințe
A1		42.102	Sector cadastral:33 Teren neimprejmit;

B. Partea II. Proprietari și acte

Inscrieri privitoare la dreptul de proprietate și alte drepturi reale		Referințe
/		
Act Administrativ nr. 4926, din 11/11/2024 emis de PRIMĂRIA COMUNEI MIOARELE;		
B1	Inscrierea posesiei, drept de PROPRIETATE, dobandit prin Lege, cota actuala 1/1, cota initiala 1/1 1) NEIDENTIFICAT NEIDENTIFICAT	A1
Act Normativ nr. 7, din 13/03/1996 emis de PARLAMENTUL ROMÂNIEI (art.13);		
B2	Se notează mențiunea de proprietar neidentificat	A1

C. Partea III. SARCINI .

Inscrieri privind dezmembramintele dreptului de proprietate, drepturi reale de garanție și sarcini	Referințe
NU SUNT	

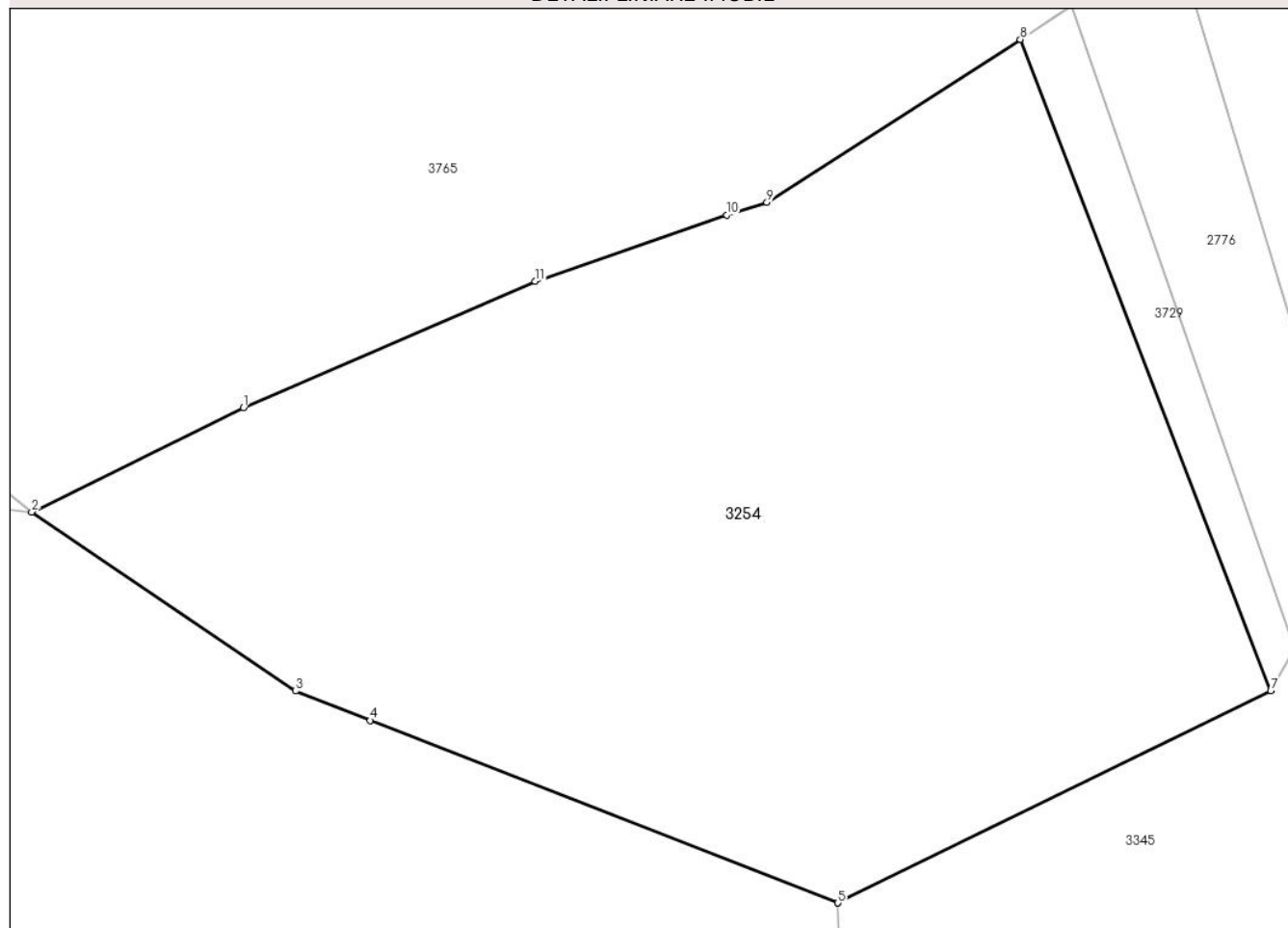
Anexa Nr. 1 La Partea I

Teren

Nr cadastral	Suprafața (mp)*	Observații / Referințe
	42.102	

* Suprafața este determinată în planul de proiecție Stereo 70.

DETALII LINIARE IMOBIL



Date referitoare la teren

Crt	Categorie folosință	Intra vilan	Suprafața (mp)	Tarla	Parcelă	Nr. topo	Observații / Referințe
1	faneata	NU	42.102	-	-	-	

Lungime Segmente

1) Valorile lungimilor segmentelor sunt obținute din proiecție în plan.

Punct început	X / Y	Punct sfârșit	X / Y	Lungime segment (** (m)
1	509.397,09 412.969,395	2	509.339,023 412.940,817	64.718
2	509.339,023 412.940,817	3	509.411,393 412.891,775	87.422
3	509.411,393 412.891,775	4	509.431,885 412.883,736	22.012
4	509.431,885 412.883,736	5	509.560,174 412.833,696	137.703
5	509.560,174 412.833,696	6	509.560,174 412.833,68	0.016

Punct început	X / Y	Punct sfârșit	X / Y	Lungime segment (** (m)
6	509.560,174 412.833,68	7	509.678,933 412.891,891	132.258
7	509.678,933 412.891,891	8	509.610,21 413.070,336	191.221
8	509.610,21 413.070,336	9	509.540,714 413.025,662	82.616
9	509.540,714 413.025,662	10	509.529,655 413.022,219	11.583
10	509.529,655 413.022,219	11	509.477,125 413.004,053	55.582
11	509.477,125 413.004,053	1	509.397,09 412.969,395	87.217

** Lungimile segmentelor sunt determinate în planul de proiecție Stereo 70 și sunt rotunjite la 1 milimetru.

*** Distanța dintre puncte este formată din segmente cumulate ce sunt mai mici decât valoarea 1 milimetru.

**DATE DESPRE IMOBILUL NR. 3255**

Oficiul de Cadastru și Publicitate Imobiliară ARGES
Biroul de Cadastru și Publicitate Imobiliară Campulung

A. Partea I. Descrierea imobilului

TEREN Extravilan

Adresa: Jud. Arges

Nr. Crt	Nr cadastral Nr. topografic	Suprafața* (mp)	Observații / Referințe
A1		3.586	Sector cadastral:33 Teren neimprejmut;

B. Partea II. Proprietari și acte

Inscrieri privitoare la dreptul de proprietate și alte drepturi reale		Referințe
/		
Act Administrativ nr. 4926, din 11/11/2024 emis de PRIMĂRIA COMUNEI MIOARELE;		
B1	Inscrierea posesiei, drept de PROPRIETATE, dobandit prin Lege, cota actuala 1/1, cota initiala 1/1 1) NEIDENTIFICAT NEIDENTIFICAT	A1
Act Normativ nr. 7, din 13/03/1996 emis de PARLAMENTUL ROMÂNIEI (art.13);		
B2	Se notează mențiunea de proprietar neidentificat	A1

C. Partea III. SARCINI .

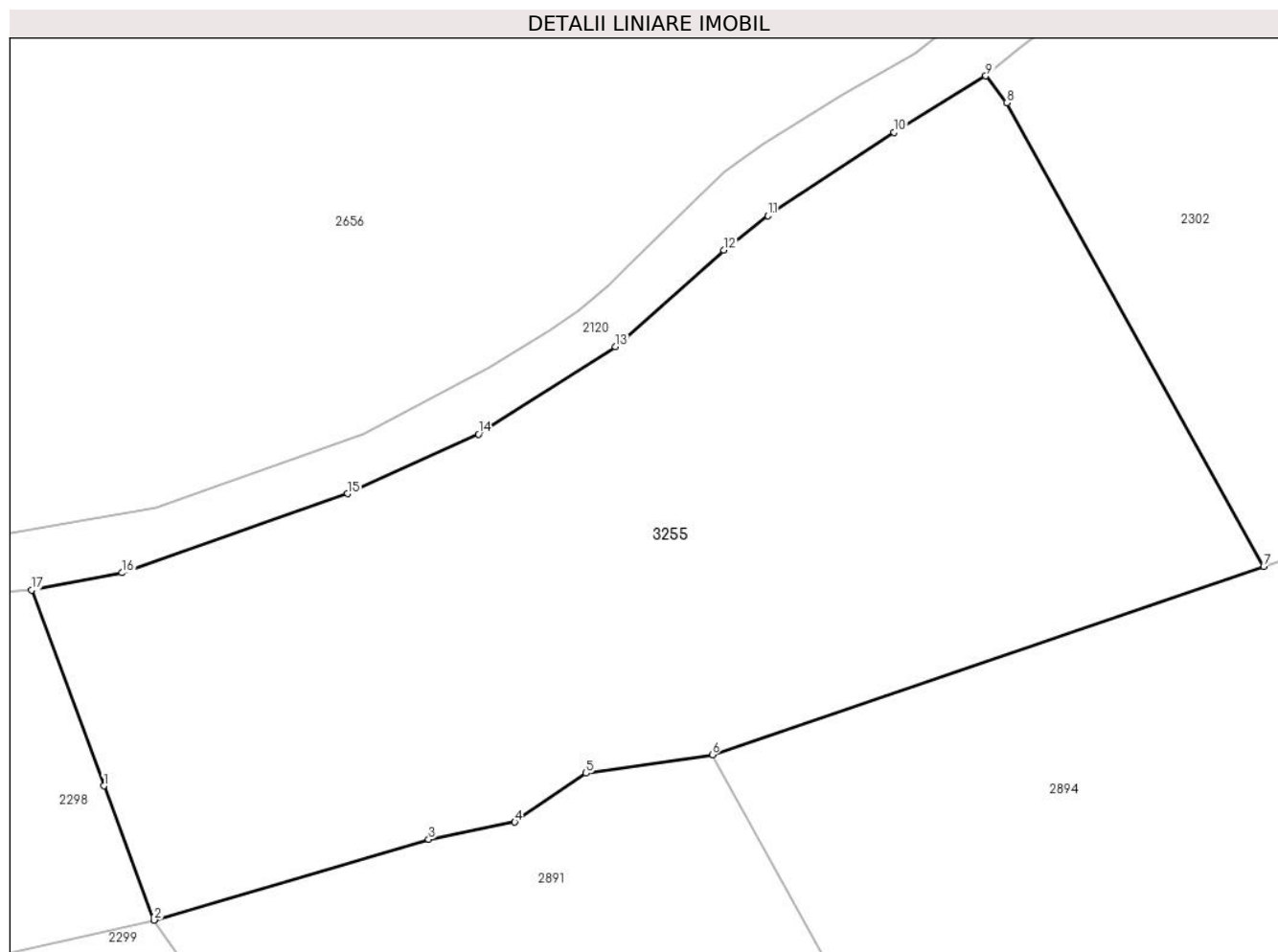
Inscrieri privind dezmembramintele dreptului de proprietate, drepturi reale de garanție și sarcini	Referințe
NU SUNT	

Anexa Nr. 1 La Partea I

Teren

Nr cadastral	Suprafața (mp)*	Observații / Referințe
	3.586	

* Suprafața este determinată în planul de proiecție Stereo 70.



Date referitoare la teren

Crt	Categorie folosință	Intravilan	Suprafața (mp)	Tarla	Parcelă	Nr. topo	Observații / Referințe
1	faneata	NU	3.586	-	-	-	

Lungime Segmente

1) Valorile lungimilor segmentelor sunt obținute din proiecție în plan.

Punct început	X / Y	Punct sfârșit	X / Y	Lungime segment (** (m)
1	508.580,564 414.426,025	2	508.584,927 414.414,363	12.451
2	508.584,927 414.414,363	3	508.608,819 414.421,382	24.902
3	508.608,819 414.421,382	4	508.616,313 414.422,881	7.642
4	508.616,313 414.422,881	5	508.622,512 414.427,142	7.522
5	508.622,512 414.427,142	6	508.633,491 414.428,746	11.096

Punct început	X / Y	Punct sfârșit	X / Y	Lungime segment (** (m)
6	508.633,491 414.428,746	7	508.681,459 414.445,123	50.687
7	508.681,459 414.445,123	8	508.659,103 414.485,407	46.072
8	508.659,103 414.485,407	9	508.657,289 414.487,752	2.965
9	508.657,289 414.487,752	10	508.649,282 414.482,828	9.4
10	508.649,282 414.482,828	11	508.638,337 414.475,593	13.12
11	508.638,337 414.475,593	12	508.634,482 414.472,595	4.884
12	508.634,482 414.472,595	13	508.625,046 414.464,215	12.62
13	508.625,046 414.464,215	14	508.613,165 414.456,608	14.108
14	508.613,165 414.456,608	15	508.601,751 414.451,438	12.53
15	508.601,751 414.451,438	16	508.582,128 414.444,551	20.796
16	508.582,128 414.444,551	17	508.574,277 414.443,054	7.992
17	508.574,277 414.443,054	1	508.580,564 414.426,025	18.152

** Lungimile segmentelor sunt determinate în planul de proiecție Stereo 70 și sunt rotunjite la 1 milimetru.

*** Distanța dintre puncte este formată din segmente cumulate ce sunt mai mici decât valoarea 1 milimetru.

**DATE DESPRE IMOBILUL NR. 3256**

Oficiul de Cadastru și Publicitate Imobiliară ARGES
Biroul de Cadastru și Publicitate Imobiliară Campulung

A. Partea I. Descrierea imobilului

TEREN Extravilan

Adresa: Jud. Arges

Nr. Crt	Nr cadastral Nr. topografic	Suprafața* (mp)	Observații / Referințe
A1	80176	Din acte: 3.877 Masurata: 3.879	Sector cadastral:34 Teren imprejmuit;

B. Partea II. Proprietari și acte

Inscrieri privitoare la dreptul de proprietate și alte drepturi reale		Referințe
30756 / 22/07/2024		
Act Notarial nr. 85, din 19/07/2024 emis de Zipisi Cornelia;		
B5	Intabulare, drept de PROPRIETATE-bun propriu, dobandit prin Succesiune, cota actuala 1/4, cota initiala 1/4 1) BĂLĂNICĂ VICTORIA	A1
B6	Intabulare, drept de PROPRIETATE-bun propriu, dobandit prin Succesiune, cota actuala 1/4, cota initiala 1/4 1) BĂLĂNICĂ ION- BOGDĂNEL	A1
B7	Intabulare, drept de PROPRIETATE-bun propriu, dobandit prin Succesiune, cota actuala 1/4, cota initiala 1/4 1) BĂLĂNICĂ OVIDIU SORIN	A1
B8	Intabulare, drept de PROPRIETATE-bun propriu, dobandit prin Succesiune, cota actuala 1/4, cota initiala 1/4 1) GHENOIU CARMEN ALEXANDRA	A1

C. Partea III. SARCINI .

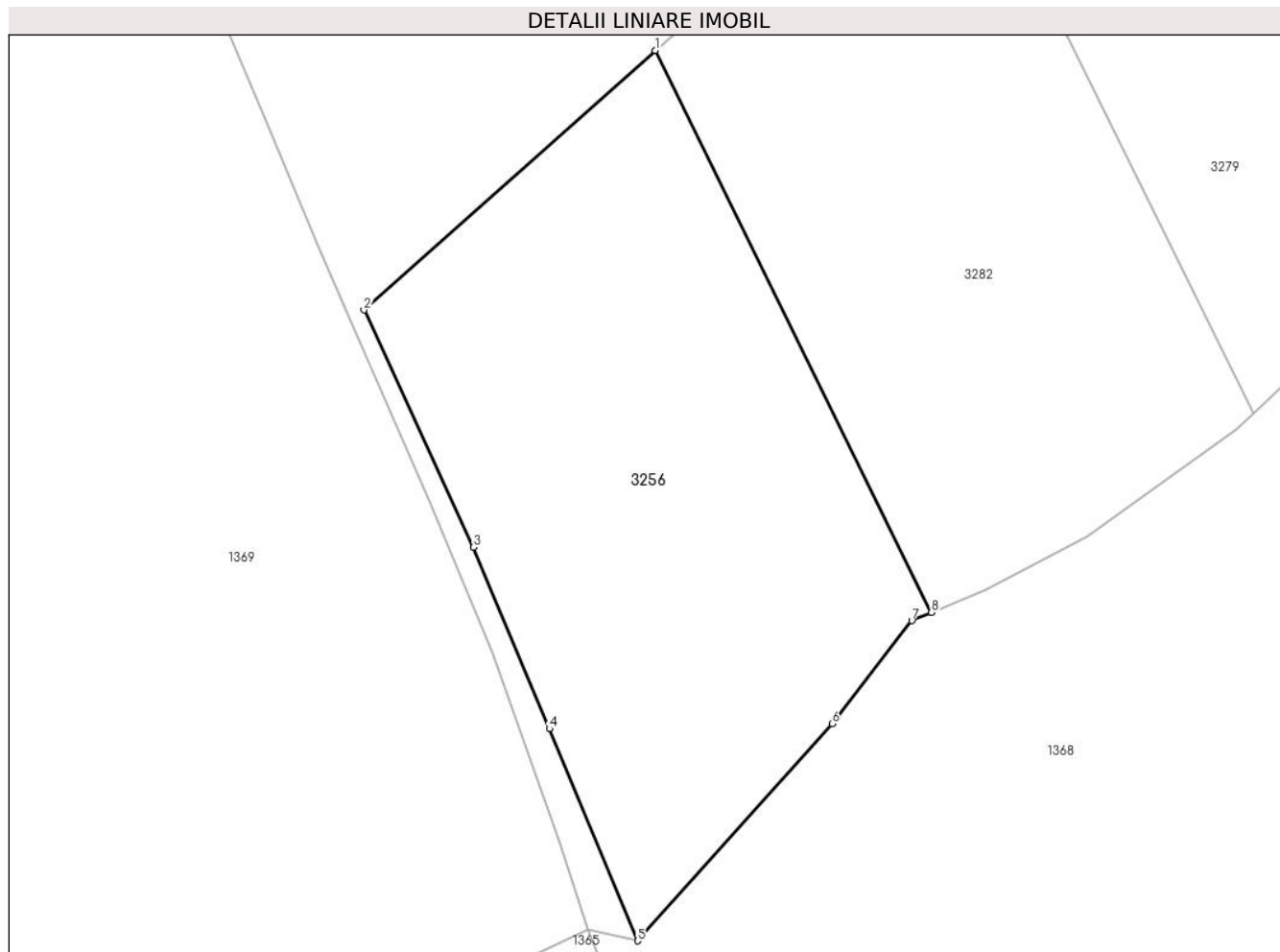
Inscrieri privind dezmembramintele dreptului de proprietate, drepturi reale de garanție și sarcini	Referințe
NU SUNT	

Anexa Nr. 1 La Partea I

Teren

Nr cadastral	Suprafața (mp)*	Observații / Referințe
80176	Din acte: 3.877 Masurata: 3.879	

* Suprafața este determinată în planul de proiecție Stereo 70.



Date referitoare la teren

Crt	Categorie folosință	Intra vilan	Suprafața (mp)	Tarla	Parcelă	Nr. topo	Observații / Referințe
1	livada	NU	3.879	18	-	-	

Lungime Segmente

1) Valorile lungimilor segmentelor sunt obținute din proiecție în plan.

Punct început	X / Y	Punct sfârșit	X / Y	Lungime segment (** (m)
1	510.067,043 414.216,408	2	510.030,96 414.184,25	48.333
2	510.030,96 414.184,25	3	510.044,52 414.154,83	32.395
3	510.044,52 414.154,83	4	510.053,93 414.132,34	24.379
4	510.053,93 414.132,34	5	510.064,87 414.106,06	28.466
5	510.064,87 414.106,06	6	510.088,97 414.132,99	36.139

Punct început	X / Y	Punct sfârșit	X / Y	Lungime segment (** (m)
6	510.088,97 414.132,99	7	510.098,85 414.145,75	16.138
7	510.098,85 414.145,75	8	510.101,294 414.146,779	2.652
8	510.101,294 414.146,779	1	510.067,043 414.216,408	77.597

** Lungimile segmentelor sunt determinate în planul de proiecție Stereo 70 și sunt rotunjite la 1 milimetru.

*** Distanța dintre puncte este formată din segmente cumulate ce sunt mai mici decât valoarea 1 milimetru.

**DATE DESPRE IMOBILUL NR. 3257**

Oficiul de Cadastru și Publicitate Imobiliară ARGES
Biroul de Cadastru și Publicitate Imobiliară Campulung

A. Partea I. Descrierea imobilului

TEREN Extravilan

Adresa: Jud. Arges

Nr. Crt	Nr cadastral Nr. topografic	Suprafața* (mp)	Observații / Referințe
A1		9.835	Sector cadastral:23 Teren neimprejmuit;

B. Partea II. Proprietari și acte

Inscrieri privitoare la dreptul de proprietate și alte drepturi reale		Referințe
/		
Act Administrativ nr. 4926, din 11/11/2024 emis de PRIMĂRIA COMUNEI MIOARELE;		
B1	Inscrierea posesiei, drept de PROPRIETATE, dobandit prin Lege, cota actuala 1/1, cota initiala 1/1 1) NEIDENTIFICAT NEIDENTIFICAT	A1
Act Normativ nr. 7, din 13/03/1996 emis de PARLAMENTUL ROMÂNIEI (art.13);		
B2	Se notează mențiunea de proprietar neidentificat	A1

C. Partea III. SARCINI .

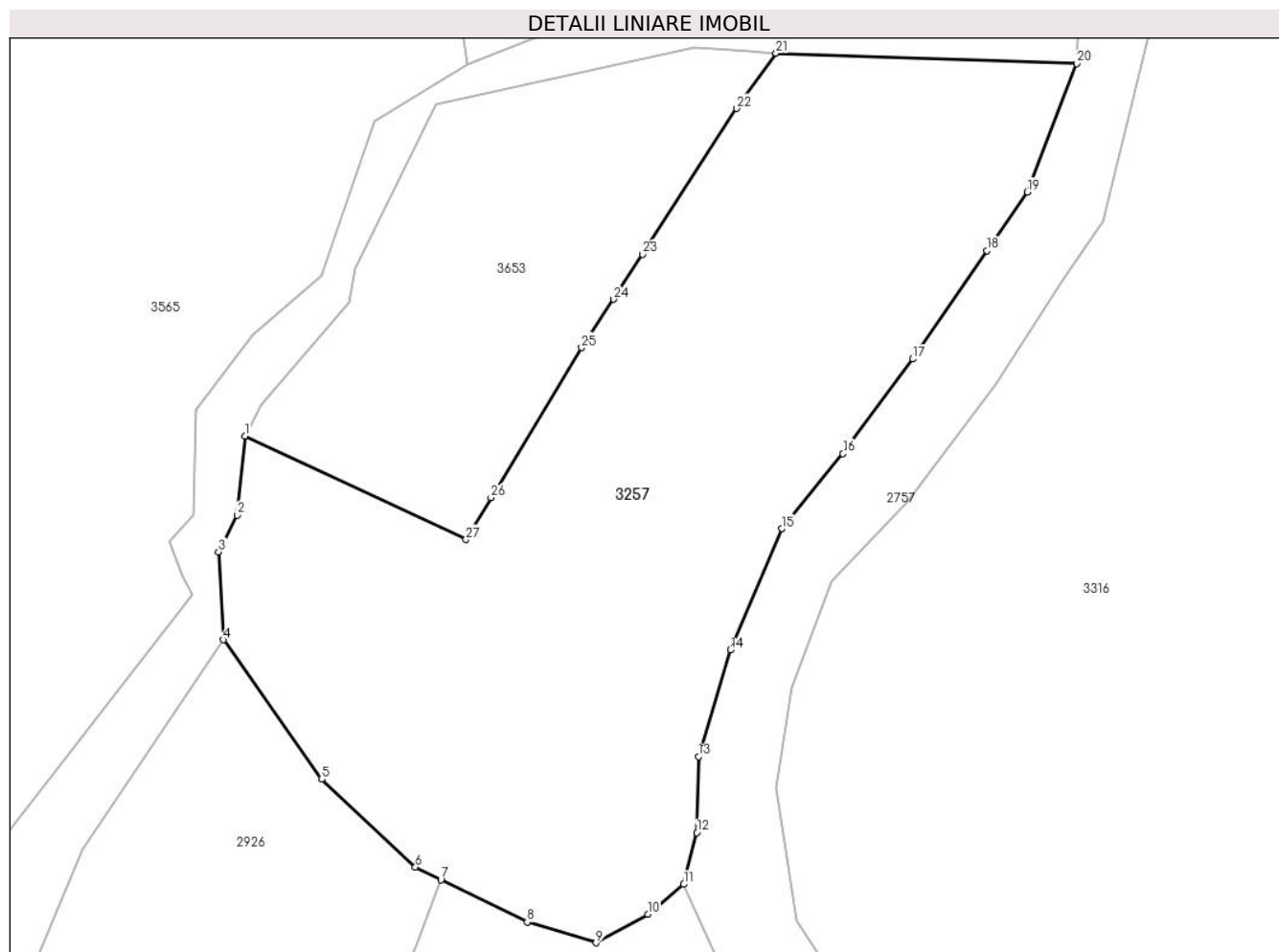
Inscrieri privind dezmembramintele dreptului de proprietate, drepturi reale de garanție și sarcini	Referințe
NU SUNT	

Anexa Nr. 1 La Partea I

Teren

Nr cadastral	Suprafața (mp)*	Observații / Referințe
	9.835	

* Suprafața este determinată în planul de proiecție Stereo 70.



Date referitoare la teren

Crt	Categorie folosință	Intravilan	Suprafața (mp)	Tarla	Parcelă	Nr. topo	Observații / Referințe
1	faneata	NU	9.835	-	-	-	

Lungime Segmente

1) Valorile lungimilor segmentelor sunt obținute din proiecție în plan.

Punct început	X / Y	Punct sfârșit	X / Y	Lungime segment (** (m)
1	505.555,58 414.454,924	2	505.554,225 414.441,23	13.761
3	505.551,04 414.434,86	4	505.551,836 414.419,633	15.248
5	505.568,954 414.395,448	6	505.585,177 414.380,22	22.25
7	505.589,612 414.378,037	8	505.604,585 414.370,666	16.689
9	505.616,528 414.367,083	10	505.625,485 414.372,01	10.223

Punct început	X / Y	Punct sfârșit	X / Y	Lungime segment (** (m)
2	505.554,225 414.441,23	3	505.551,04 414.434,86	7.122
4	505.551,836 414.419,633	5	505.568,954 414.395,448	29.63
6	505.585,177 414.380,22	7	505.589,612 414.378,037	4.943
8	505.604,585 414.370,666	9	505.616,528 414.367,083	12.469
10	505.625,485 414.372,01	11	505.631,755 414.377,235	8.162

Punct început	X / Y	Punct sfârșit	X / Y	Lungime segment (** (m)
11	505.631,755 414.377,235	12	505.633,995 414.386,192	9.233
13	505.634,293 414.399,329	14	505.639,817 414.417,841	19.319
15	505.648,774 414.438,891	16	505.659,374 414.451,879	16.764
17	505.671,466 414.468,301	18	505.684,305 414.487,111	22.774
19	505.691,322 414.497,263	20	505.699,918 414.519,555	23.892
21	505.647,738 414.521,323	22	505.640,922 414.511,732	11.766
23	505.624,62 414.486,461	24	505.619,597 414.478,669	9.271
25	505.614,028 414.470,29	26	505.598,298 414.444,257	30.416
27	505.593,941 414.436,998	1	505.555,58 414.454,924	42.343

Punct început	X / Y	Punct sfârșit	X / Y	Lungime segment (** (m)
12	505.633,995 414.386,192	13	505.634,293 414.399,329	13.14
14	505.639,817 414.417,841	15	505.648,774 414.438,891	22.876
16	505.659,374 414.451,879	17	505.671,466 414.468,301	20.394
18	505.684,305 414.487,111	19	505.691,322 414.497,263	12.341
20	505.699,918 414.519,555	21	505.647,738 414.521,323	52.21
22	505.640,922 414.511,732	23	505.624,62 414.486,461	30.073
24	505.619,597 414.478,669	25	505.614,028 414.470,29	10.061
26	505.598,298 414.444,257	27	505.593,941 414.436,998	8.466

** Lungimile segmentelor sunt determinate în planul de proiecție Stereo 70 și sunt rotunjite la 1 milimetru.

*** Distanța dintre puncte este formată din segmente cumulate ce sunt mai mici decât valoarea 1 milimetru.

**DATE DESPRE IMOBILUL NR. 3258**

Oficiul de Cadastru și Publicitate Imobiliară ARGES
Biroul de Cadastru și Publicitate Imobiliară Campulung

A. Partea I. Descrierea imobilului

TEREN Necunoscut

Adresa: Loc. Alunis, Jud. Arges

Nr. Crt	Nr cadastral Nr. topografic	Suprafața* (mp)	Observații / Referințe
A1		1.885	Sector cadastral:35 Teren imprejmuit;

B. Partea II. Proprietari și acte

Inscrieri privitoare la dreptul de proprietate și alte drepturi reale		Referințe
/		
Act Administrativ nr. 4926, din 11/11/2024 emis de PRIMĂRIA COMUNEI MIOARELE;		
B1	Inscrierea posesiei, drept de PROPRIETATE, dobandit prin Lege, cota actuala 1/1, cota initiala 1/1 1) NEIDENTIFICAT NEIDENTIFICAT	A1
Act Normativ nr. 7, din 13/03/1996 emis de PARLAMENTUL ROMÂNIEI (art.13);		
B2	Se notează mențiunea de proprietar neidentificat	A1

C. Partea III. SARCINI .

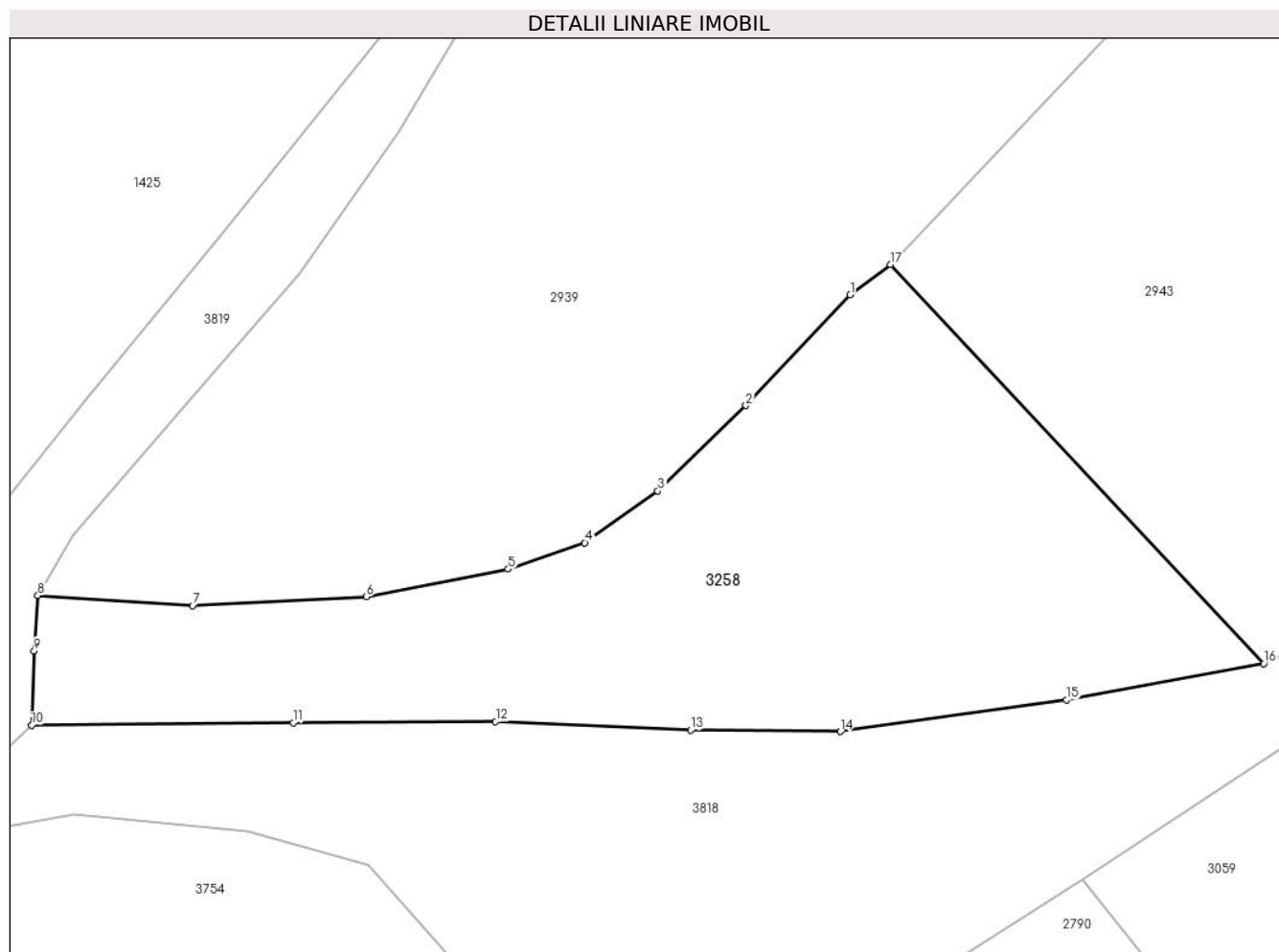
Inscrieri privind dezmembramintele dreptului de proprietate, drepturi reale de garanție și sarcini	Referințe
NU SUNT	

Anexa Nr. 1 La Partea I

Teren

Nr cadastral	Suprafața (mp)*	Observații / Referințe
	1.885	

* Suprafața este determinată în planul de proiecție Stereo 70.



Date referitoare la teren

Crt	Categorie folosință	Intravilan	Suprafața (mp)	Tarla	Parcelă	Nr. topo	Observații / Referințe
1	faneata	DA	1.550	-	-	-	
2	faneata	NU	335	-	-	-	

Lungime Segmente

1) Valorile lungimilor segmentelor sunt obținute din proiecție în plan.

Punct început	X / Y	Punct sfârșit	X / Y	Lungime segment (** (m)
1	510.816,136 414.810,383	2	510.807,208 414.800,917	13.012
2	510.807,208 414.800,917	3	510.799,679 414.793,603	10.497
3	510.799,679 414.793,603	4	510.793,44 414.789,193	7.64
4	510.793,44 414.789,193	5	510.786,878 414.786,934	6.94

Punct început	X / Y	Punct sfârșit	X / Y	Lungime segment (** (m)
5	510.786,878 414.786,934	6	510.774,724 414.784,568	12.382
6	510.774,724 414.784,568	7	510.759,88 414.783,815	14.863
7	510.759,88 414.783,815	8	510.746,649 414.784,675	13.259
8	510.746,649 414.784,675	9	510.746,327 414.779,942	4.744
9	510.746,327 414.779,942	10	510.746,111 414.773,596	6.35
10	510.746,111 414.773,596	11	510.768,485 414.773,811	22.375
11	510.768,485 414.773,811	12	510.785,803 414.773,919	17.318
12	510.785,803 414.773,919	13	510.802,475 414.773,166	16.689
13	510.802,475 414.773,166	14	510.815,275 414.773,058	12.8
14	510.815,275 414.773,058	15	510.834,637 414.775,747	19.548
15	510.834,637 414.775,747	16	510.851,502 414.778,871	17.152
16	510.851,502 414.778,871	17	510.819,571 414.812,968	46.714
17	510.819,571 414.812,968	1	510.816,136 414.810,383	4.299

** Lungimile segmentelor sunt determinate în planul de proiecție Stereo 70 și sunt rotunjite la 1 milimetru.

*** Distanța dintre puncte este formată din segmente cumulate ce sunt mai mici decât valoarea 1 milimetru.

**DATE DESPRE IMOBILUL NR. 3259**

Oficiul de Cadastru și Publicitate Imobiliară ARGES
Biroul de Cadastru și Publicitate Imobiliară Campulung

A. Partea I. Descrierea imobilului

TEREN Extravilan

Adresa: Jud. Arges

Nr. Crt	Nr cadastral Nr. topografic	Suprafața* (mp)	Observații / Referințe
A1		41.421	Sector cadastral:35 Teren neimprejmit;

B. Partea II. Proprietari și acte

Inscrieri privitoare la dreptul de proprietate și alte drepturi reale		Referințe
/		
Act Administrativ nr. 4926, din 11/11/2024 emis de PRIMĂRIA COMUNEI MIOARELE;		
B1	Inscrierea posesiei, drept de PROPRIETATE, dobandit prin Lege, cota actuala 1/1, cota initiala 1/1 1) NEIDENTIFICAT NEIDENTIFICAT	A1
Act Normativ nr. 7, din 13/03/1996 emis de PARLAMENTUL ROMÂNIEI (art.13);		
B2	Se notează mențiunea de proprietar neidentificat	A1

C. Partea III. SARCINI .

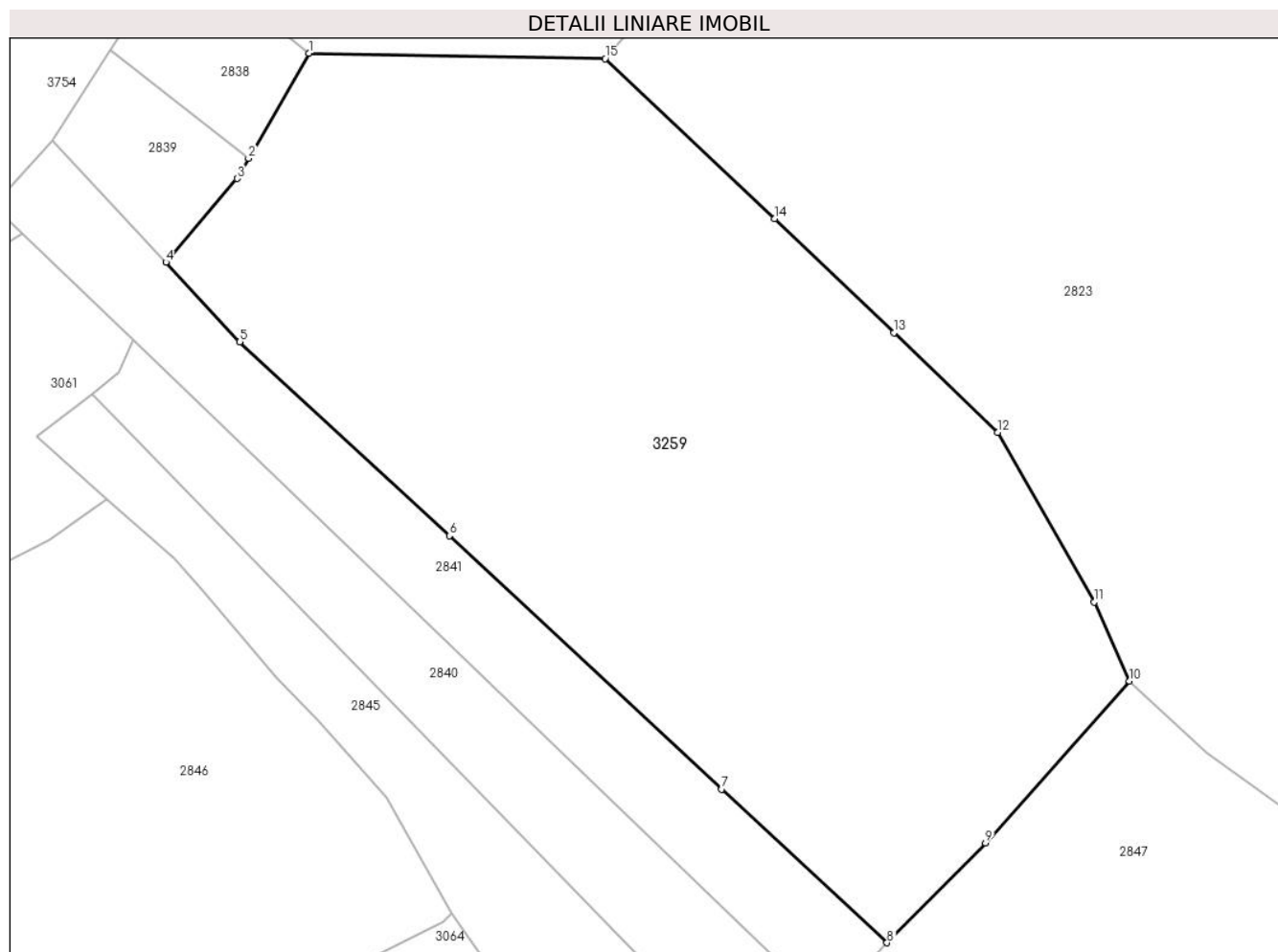
Inscrieri privind dezmembramintele dreptului de proprietate, drepturi reale de garanție și sarcini	Referințe
NU SUNT	

Anexa Nr. 1 La Partea I

Teren

Nr cadastral	Suprafața (mp)*	Observații / Referințe
	41.421	

* Suprafața este determinată în planul de proiecție Stereo 70.



Date referitoare la teren

Crt	Categorie folosință	Intra vilan	Suprafața (mp)	Tarla	Parcelă	Nr. topo	Observații / Referințe
1	faneata	NU	41.421	-	-	-	

Lungime Segmente

1) Valorile lungimilor segmentelor sunt obținute din proiecție în plan.

Punct început	X / Y	Punct sfârșit	X / Y	Lungime segment (** (m)
1	510.870,959 414.506,453	2	510.852,147 414.473,726	37.748
2	510.852,147 414.473,726	3	510.848,518 414.467,414	7.281
3	510.848,518 414.467,414	4	510.826,341 414.441,337	34.232
4	510.826,341 414.441,337	5	510.849,4 414.416,52	33.876
5	510.849,4 414.416,52	6	510.914,749 414.356,139	88.974

Punct început	X / Y	Punct sfârșit	X / Y	Lungime segment (** (m)
6	510.914,749 414.356,139	7	510.999,66 414.277,14	115.977
7	510.999,66 414.277,14	8	511.051,225 414.229,293	70.344
8	511.051,225 414.229,293	9	511.081,882 414.260,358	43.645
9	511.081,882 414.260,358	10	511.126,802 414.310,765	67.518
10	511.126,802 414.310,765	11	511.115,877 414.335,498	27.038
11	511.115,877 414.335,498	12	511.085,706 414.388,308	60.821
12	511.085,706 414.388,308	13	511.053,396 414.419,383	44.828
13	511.053,396 414.419,383	14	511.016,238 414.454,944	51.432
14	511.016,238 414.454,944	15	510.963,272 414.504,743	72.7
15	510.963,272 414.504,743	1	510.870,959 414.506,453	92.329

** Lungimile segmentelor sunt determinate în planul de proiecție Stereo 70 și sunt rotunjite la 1 milimetru.

*** Distanța dintre puncte este formată din segmente cumulate ce sunt mai mici decât valoarea 1 milimetru.

**DATE DESPRE IMOBILUL NR. 3260**

Oficiul de Cadastru și Publicitate Imobiliară ARGES
Biroul de Cadastru și Publicitate Imobiliară Campulung

A. Partea I. Descrierea imobilului

TEREN Extravilan

Adresa: Jud. Arges, Punct 'Mandau'

Nr. Crt	Nr cadastral Nr. topografic	Suprafața* (mp)	Observații / Referințe
A1	81266	Din acte: 5.030 Masurata: 5.029	Sector cadastral:10 Teren imprejmuit;

B. Partea II. Proprietari și acte

Inscrieri privitoare la dreptul de proprietate și alte drepturi reale		Referințe
20344 / 04/11/2019		
Act Notarial nr. 213, din 18/11/2005 emis de Birou Notar Public Ionescu Cornelia (act administrativ nr seria D10 nr. 238541 din 27.06.2018, emis de Primaria Blaj;act administrativ nr 3313 din 04.11.2019, emis de Primaria comunei Mioarele;act notarial nr 1646 din 09.07.2018, emis de Notar Public Daisa Diana;act administrativ nr 3312 din 04.11.2019, emis de Primaria comunei Mioarele);		
B1	Intabulare, drept de PROPRIETATE, dobandit prin Succesiune, cota actuala 1/1, cota initiala 1/1 1) SERB ROMULUS-IOAN, decedat	A1

C. Partea III. SARCINI .

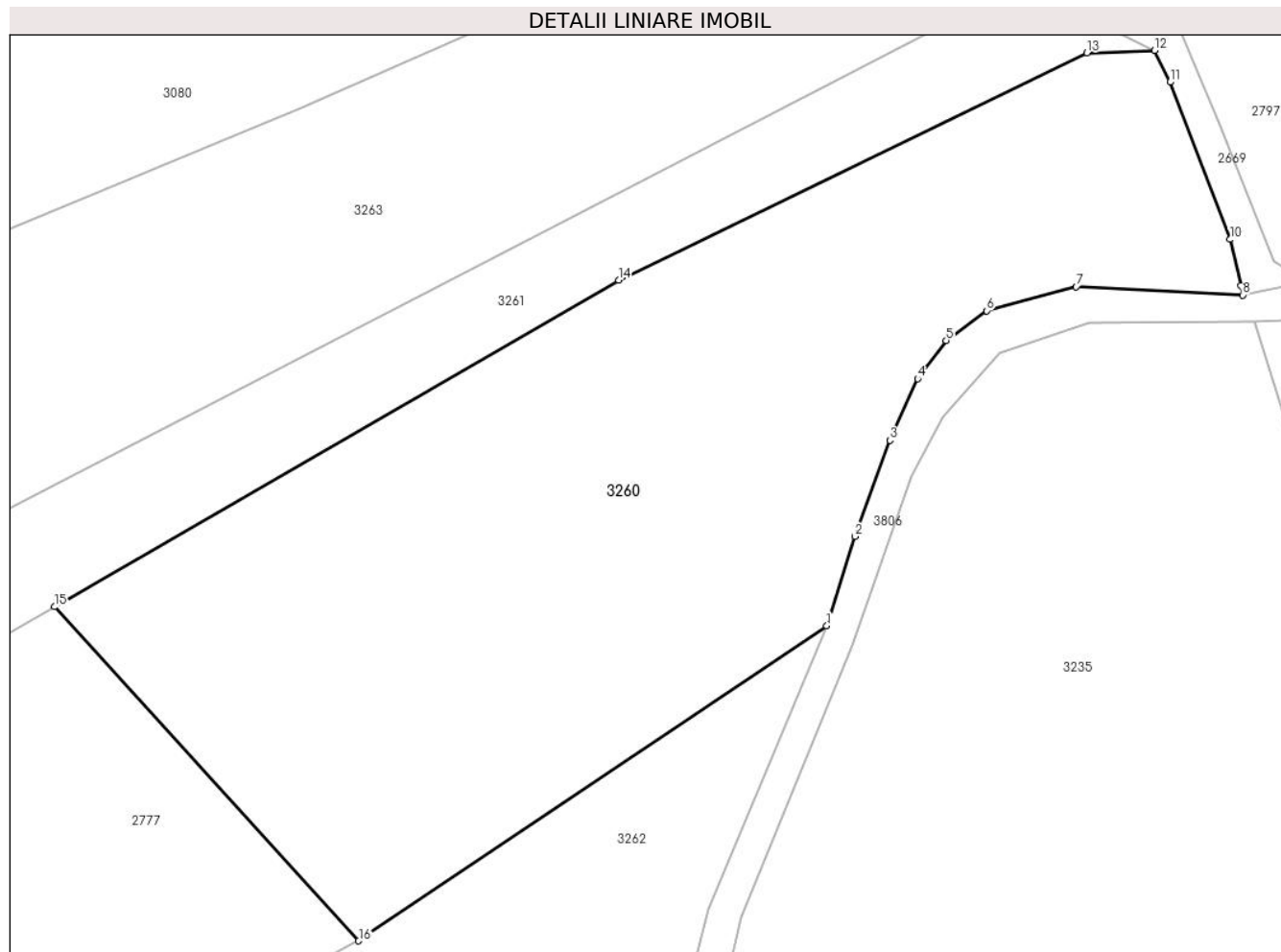
Inscrieri privind dezmembramintele dreptului de proprietate, drepturi reale de garanție și sarcini	Referințe
NU SUNT	

Anexa Nr. 1 La Partea I

Teren

Nr cadastral	Suprafața (mp)*	Observații / Referințe
81266	Din acte: 5.030 Masurata: 5.029	

* Suprafața este determinată în planul de proiecție Stereo 70.



Date referitoare la teren

Crt	Categorie folosință	Intra vilan	Suprafața (mp)	Tarla	Parcelă	Nr. topo	Observații / Referințe
1	faneata	NU	5.029	-	-	-	

Lungime Segmente

1) Valorile lungimilor segmentelor sunt obținute din proiecție în plan.

Punct început	X / Y	Punct sfârșit	X / Y	Lungime segment (** (m)
1	509.099,443 415.597,928	2	509.102,597 415.607,96	10.516
2	509.102,597 415.607,96	3	509.106,526 415.618,716	11.451
3	509.106,526 415.618,716	4	509.109,625 415.625,63	7.577
4	509.109,625 415.625,63	5	509.112,817 415.629,923	5.35
5	509.112,817 415.629,923	6	509.117,363 415.633,255	5.636

Punct început	X / Y	Punct sfârșit	X / Y	Lungime segment (** (m)
6	509.117,363 415.633,255	7	509.127,415 415.635,95	10.407
7	509.127,415 415.635,95	8	509.146,115 415.635,011	18.724
8	509.146,115 415.635,011	9	509.145,878 415.636,041	1.057
9	509.145,878 415.636,041	10	509.144,677 415.641,256	5.352
10	509.144,677 415.641,256	11	509.137,924 415.658,889	18.882
11	509.137,924 415.658,889	12	509.136,207 415.662,443	3.947
12	509.136,207 415.662,443	13	509.128,613 415.662,17	7.599
13	509.128,613 415.662,17	14	509.076,085 415.636,699	58.378
14	509.076,085 415.636,699	15	509.012,808 415.600,057	73.121
15	509.012,808 415.600,057	16	509.046,946 415.562,601	50.679
16	509.046,946 415.562,601	1	509.099,443 415.597,928	63.277

** Lungimile segmentelor sunt determinate în planul de proiecție Stereo 70 și sunt rotunjite la 1 milimetru.

*** Distanța dintre puncte este formată din segmente cumulate ce sunt mai mici decât valoarea 1 milimetru.

**DATE DESPRE IMOBILUL NR. 3261**

Oficiul de Cadastru și Publicitate Imobiliară ARGES
Biroul de Cadastru și Publicitate Imobiliară Campulung

A. Partea I. Descrierea imobilului

TEREN Extravilan

Adresa: Jud. Arges, Sat Suslanesti ,Punctul,,In Coasta"

Nr. Crt	Nr cadastral Nr. topografic	Suprafața* (mp)	Observații / Referințe
A1	80103	6.022	Sector cadastral:10 Teren neimprejmuit;

B. Partea II. Proprietari și acte

Inscrieri privitoare la dreptul de proprietate și alte drepturi reale		Referințe
8143 / 21/07/2010		
Act Notarial nr. 529, din 16/07/2010 emis de BNP VOICULESCU MARILENA ADRIANA;		
B1	Intabulare, drept de PROPRIETATE, dobandit prin Conventie, cota actuala 1/1, cota initiala 1/1 1) SIMONESCU-COLAN LUCIAN, casatorit cu 2) SIMONESCU-COLAN LIGIA, Lipsă CNP.	A1

C. Partea III. SARCINI .

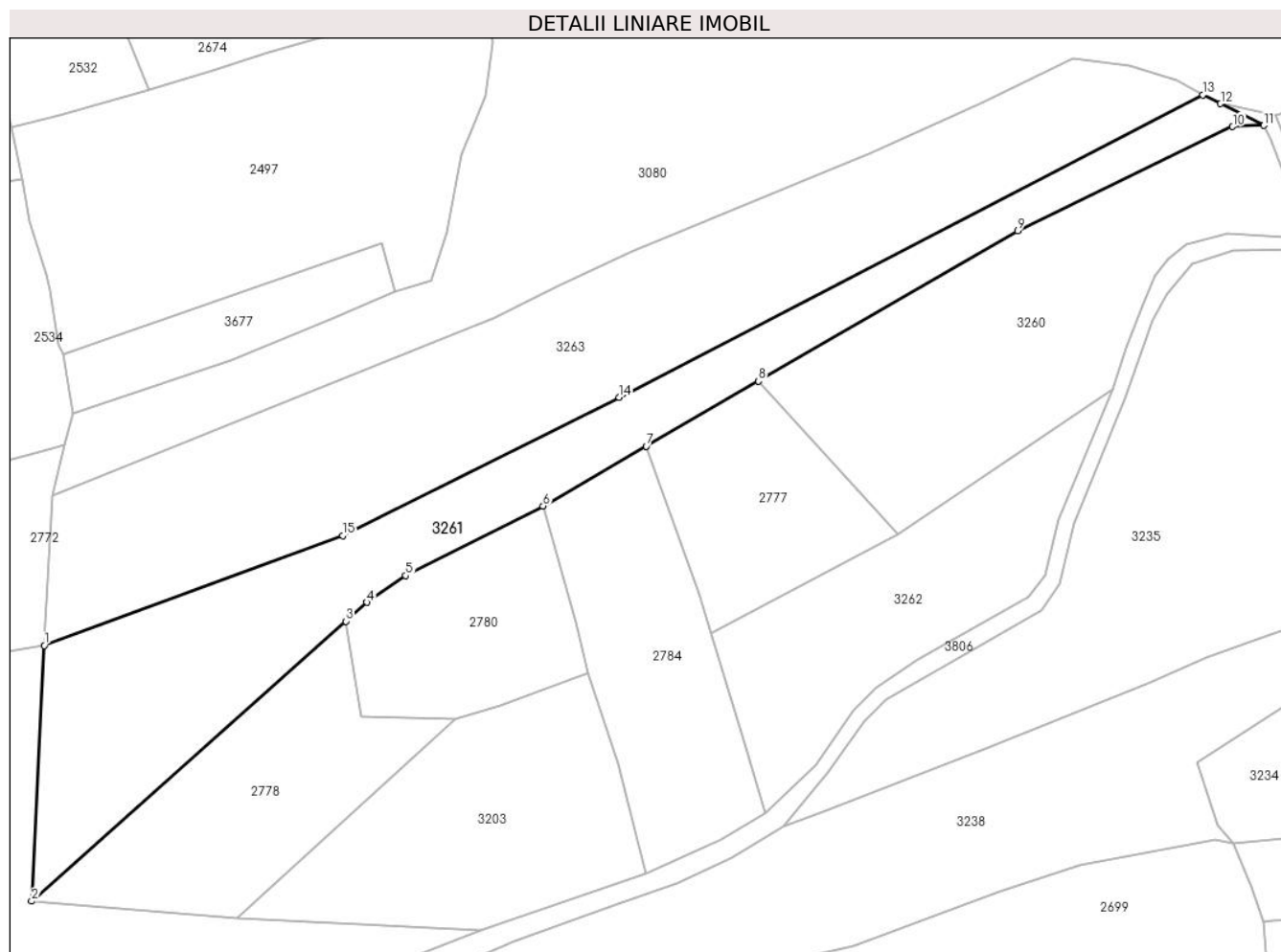
Inscrieri privind dezmembramintele dreptului de proprietate, drepturi reale de garanție și sarcini	Referințe
NU SUNT	

Anexa Nr. 1 La Partea I

Teren

Nr cadastral	Suprafața (mp)*	Observații / Referințe
80103	6.022	

* Suprafața este determinată în planul de proiecție Stereo 70.



Date referitoare la teren

Crt	Categorie folosință	Intravilan	Suprafața (mp)	Tarla	Parcelă	Nr. topo	Observații / Referințe
1	livada	NU	6.022	-	-	-	

Lungime Segmente

1) Valorile lungimilor segmentelor sunt obținute din proiecție în plan.

Punct început	X / Y	Punct sfârșit	X / Y	Lungime segment (** (m)
1	508.838,391 415.535,486	2	508.835,267 415.473,099	62.465
2	508.835,267 415.473,099	3	508.911,997 415.541,431	102.746
3	508.911,997 415.541,431	4	508.917,15 415.546,02	6.9
4	508.917,15 415.546,02	5	508.926,655 415.552,553	11.534
5	508.926,655 415.552,553	6	508.960,195 415.569,525	37.59

Punct început	X / Y	Punct sfârșit	X / Y	Lungime segment (** (m)
6	508.960,195 415.569,525	7	508.985,36 415.584,163	29.113
7	508.985,36 415.584,163	8	509.012,808 415.600,057	31.718
8	509.012,808 415.600,057	9	509.076,085 415.636,699	73.121
9	509.076,085 415.636,699	10	509.128,613 415.662,17	58.378
10	509.128,613 415.662,17	11	509.136,207 415.662,443	7.599
11	509.136,207 415.662,443	12	509.125,649 415.667,737	11.811
12	509.125,649 415.667,737	13	509.121,317 415.669,909	4.846
13	509.121,317 415.669,909	14	508.978,764 415.596,056	160.548
14	508.978,764 415.596,056	15	508.911,246 415.562,334	75.471
15	508.911,246 415.562,334	1	508.838,391 415.535,486	77.644

** Lungimile segmentelor sunt determinate în planul de proiecție Stereo 70 și sunt rotunjite la 1 milimetru.

*** Distanța dintre puncte este formată din segmente cumulate ce sunt mai mici decât valoarea 1 milimetru.

**DATE DESPRE IMOBILUL NR. 3262**

Oficiul de Cadastru și Publicitate Imobiliară ARGES
Biroul de Cadastru și Publicitate Imobiliară Campulung

A. Partea I. Descrierea imobilului

TEREN Extravilan

Adresa: Jud. Arges, Punct 'Mandai'

Nr. Crt	Nr cadastral Nr. topografic	Suprafața* (mp)	Observații / Referințe
A1	81294	3.200	Sector cadastral:10 Teren neimprejmuit; imobil inpartit de drum si o alta propr. in trei parcele

B. Partea II. Proprietari și acte

Inscrieri privitoare la dreptul de proprietate și alte drepturi reale		Referințe
9458 / 29/05/2020		
Act Notarial nr. 943, din 25/05/2020 emis de Simion Aurelia Maria;		
B2	Intabulare, drept de PROPRIETATE-bun propriu, dobandit prin Conventie, cota actuala 1/1, cota initiala 1/1 1) BAJAN CORNELIA , necasatorita	A1

C. Partea III. SARCINI .

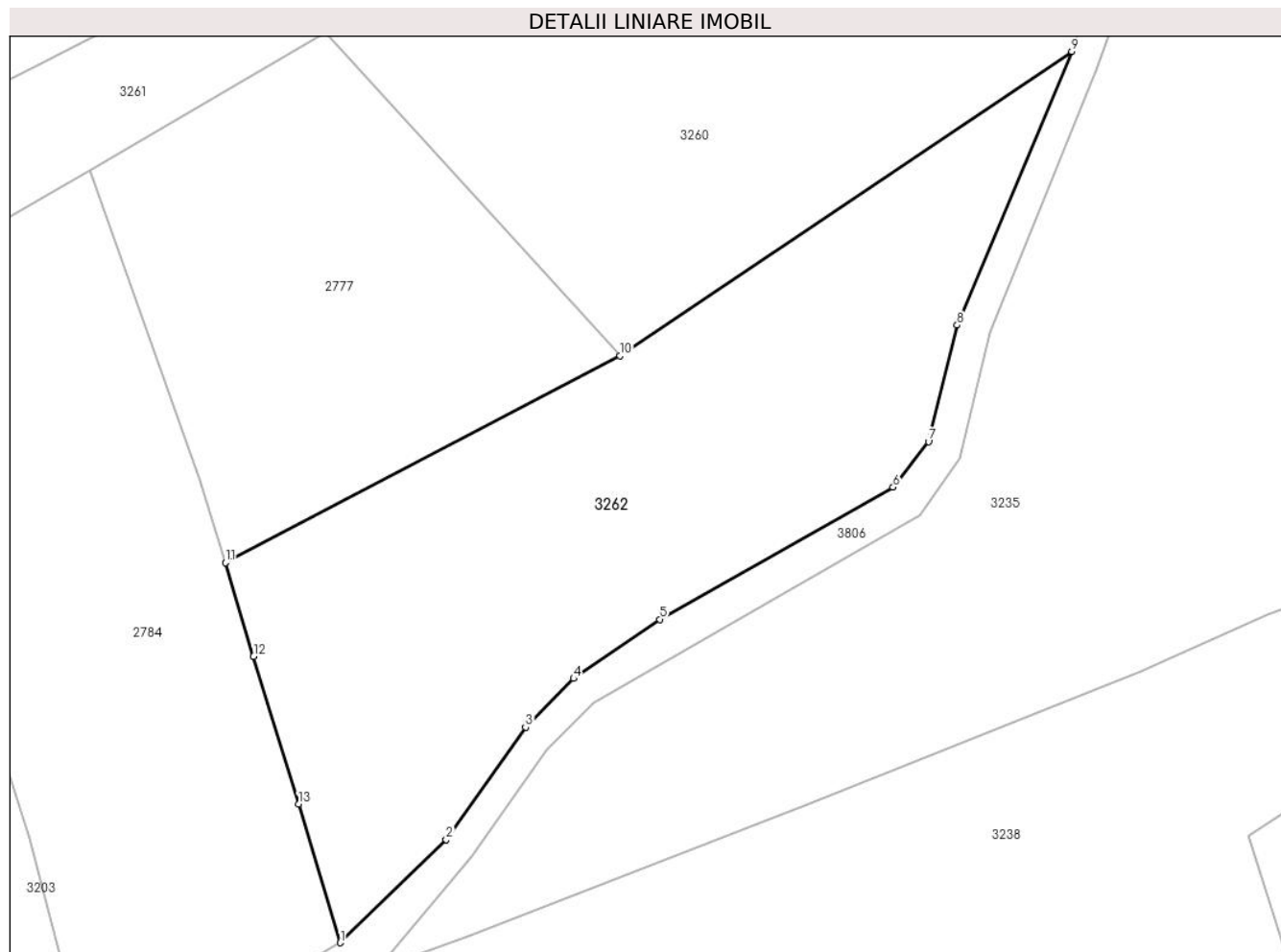
Inscrieri privind dezmembramintele dreptului de proprietate, drepturi reale de garanție și sarcini	Referințe
NU SUNT	

Anexa Nr. 1 La Partea I

Teren

Nr cadastral	Suprafața (mp)*	Observații / Referințe
81294	3.200	imobil inpartit de drum si o alta propr. in trei parcele

* Suprafața este determinată în planul de proiecție Stereo 70.



Date referitoare la teren

Crt	Categorie folosință	Intra vilan	Suprafața (mp)	Tarla	Parcelă	Nr. topo	Observații / Referințe
1	livada	NU	3.200	16	-	-	

Lungime Segmente

1) Valorile lungimilor segmentelor sunt obținute din proiecție în plan.

Punct început	X / Y	Punct sfârșit	X / Y	Lungime segment (** (m)
1	509.014,473 415.494,523	2	509.026,767 415.506,501	17.164
2	509.026,767 415.506,501	3	509.035,991 415.519,54	15.972
3	509.035,991 415.519,54	4	509.041,574 415.525,177	7.934
4	509.041,574 415.525,177	5	509.051,584 415.532,044	12.139
5	509.051,584 415.532,044	6	509.078,678 415.547,376	31.131

Punct început	X / Y	Punct sfârșit	X / Y	Lungime segment (** (m)
6	509.078,678 415.547,376	7	509.082,795 415.552,674	6.71
7	509.082,795 415.552,674	8	509.086,124 415.566,173	13.903
8	509.086,124 415.566,173	9	509.099,443 415.597,928	34.435
9	509.099,443 415.597,928	10	509.046,946 415.562,601	63.277
10	509.046,946 415.562,601	11	509.001,141 415.538,605	51.71
11	509.001,141 415.538,605	12	509.004,407 415.527,749	11.337
12	509.004,407 415.527,749	13	509.009,646 415.510,606	17.926
13	509.009,646 415.510,606	1	509.014,473 415.494,523	16.792

** Lungimile segmentelor sunt determinate în planul de proiecție Stereo 70 și sunt rotunjite la 1 milimetru.

*** Distanța dintre puncte este formată din segmente cumulate ce sunt mai mici decât valoarea 1 milimetru.

**DATE DESPRE IMOBILUL NR. 3263**

Oficiul de Cadastru și Publicitate Imobiliară ARGES
Biroul de Cadastru și Publicitate Imobiliară Campulung

A. Partea I. Descrierea imobilului

TEREN Extravilan

Adresa: Jud. Arges

Nr. Crt	Nr cadastral Nr. topografic	Suprafața* (mp)	Observații / Referințe
A1	80105	8.731	Sector cadastral:10 Teren neimprejmuit; ...

B. Partea II. Proprietari și acte

Inscrieri privitoare la dreptul de proprietate și alte drepturi reale		Referințe
15239 / 20/12/2010		
Act Administrativ nr. 141610, din 23/06/2010 emis de COMISIA JUDETEANA ARGES (act administrativ nr. 3235/14-12-2010 emis de PRIMARIA MIOARELE; act administrativ nr. 3234/14-12-2010 emis de PRIMARIA MIOARELE);		
B1	Intabulare, drept de PROPRIETATE, dobandit prin Lege, cota actuala 12/16, cota initiala 1/1 1) SIMONESCU-COLAN LUCIAN 2) SIMONESCU ELENA 3) PAIAN CRISTINA 4) MEDAN RODICA, LIPSĂ CNP.	A1
6098 / 08/04/2019		
Act Notarial nr. 71, din 05/04/2019 emis de Petrean Livia (act notarial nr 727 din 05.04.2019, emis de Petrean Livia);		
B2	Intabulare, drept de PROPRIETATE-bun propriu, dobandit prin Succesiune, cota actuala 4/64, cota initiala 4/64 1) PAIAN CRISTINA	A1
B3	Intabulare, drept de PROPRIETATE-bun propriu, dobandit prin Succesiune, cota actuala 4/64, cota initiala 4/64 1) SIMONESCU RODICA	A1
B4	Intabulare, drept de PROPRIETATE-bun propriu, dobandit prin Succesiune, cota actuala 4/64, cota initiala 4/64 1) SIMONESCU ELENA	A1
B5	Intabulare, drept de PROPRIETATE-bun propriu, dobandit prin Succesiune, cota actuala 4/64, cota initiala 4/64 1) SIMONESCU-COLAN LUCIAN	A1

C. Partea III. SARCINI .

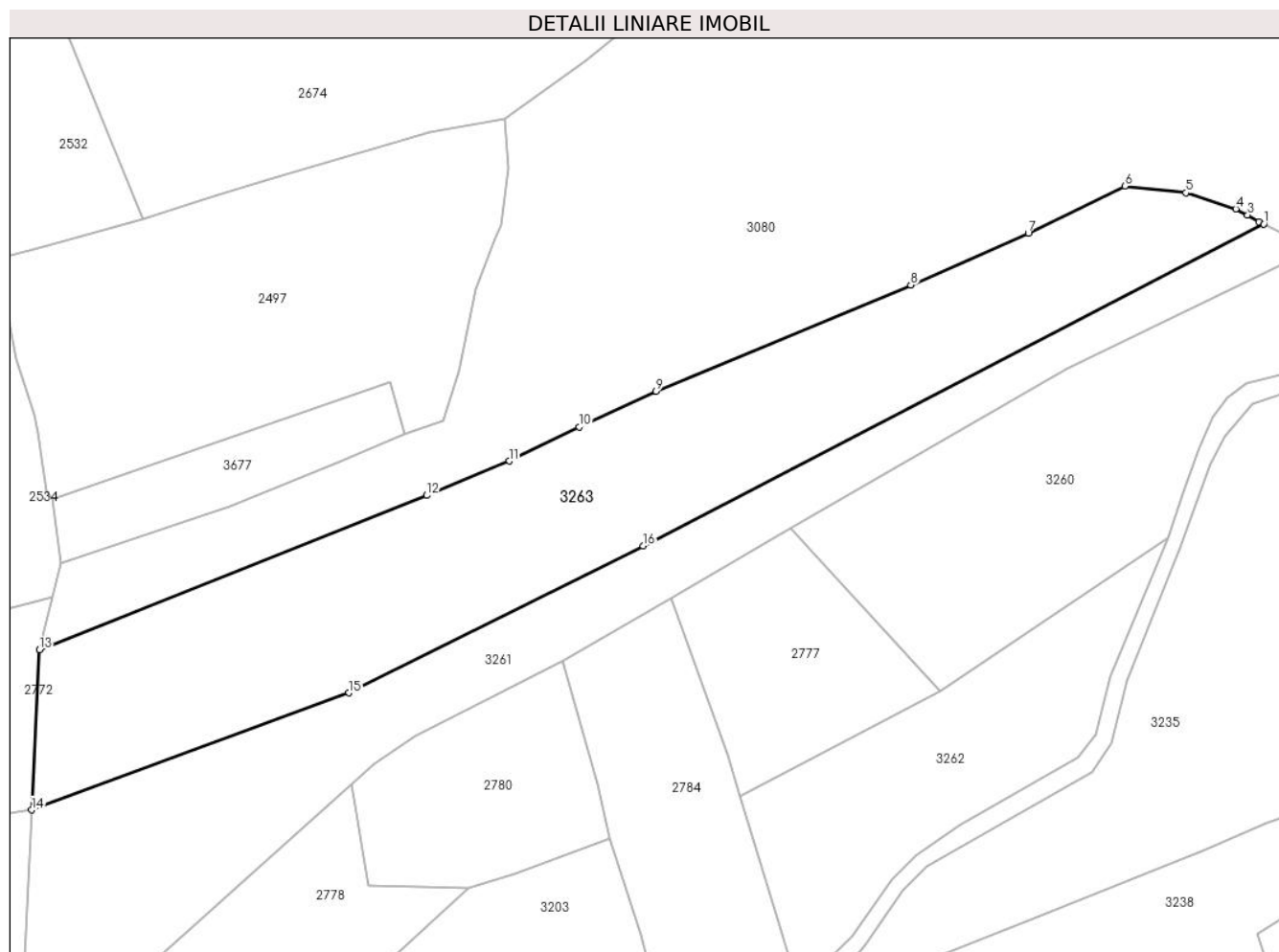
Inscrieri privind dezmembramintele dreptului de proprietate, drepturi reale de garanție și sarcini	Referințe
NU SUNT	

Anexa Nr. 1 La Partea I

Teren

Nr cadastral	Suprafața (mp)*	Observații / Referințe
80105	8.731	...

* Suprafața este determinată în planul de proiecție Stereo 70.



Date referitoare la teren

Crt	Categorie folosință	Intravilan	Suprafața (mp)	Tarla	Parcelă	Nr. topo	Observații / Referințe
1	livada	NU	8.731	-	-	-	

Lungime Segmente

1) Valorile lungimilor segmentelor sunt obținute din proiecție în plan.

Punct început	X / Y	Punct sfârșit	X / Y	Lungime segment (** (m)
1	509.121,317 415.669,909	2	509.120,176 415.670,481	1.276
2	509.120,176 415.670,481	3	509.117,618 415.671,98	2.965
3	509.117,618 415.671,98	4	509.114,889 415.673,385	3.069
4	509.114,889 415.673,385	5	509.103,454 415.677,078	12.017
5	509.103,454 415.677,078	6	509.089,44 415.678,643	14.101

Punct început	X / Y	Punct sfârșit	X / Y	Lungime segment (** (m)
6	509.089,44 415.678,643	7	509.067,237 415.667,86	24.683
7	509.067,237 415.667,86	8	509.040,281 415.655,926	29.48
8	509.040,281 415.655,926	9	508.981,784 415.631,572	63.364
9	508.981,784 415.631,572	10	508.964,104 415.623,409	19.473
10	508.964,104 415.623,409	11	508.948,034 415.615,552	17.888
11	508.948,034 415.615,552	12	508.929,116 415.607,656	20.5
12	508.929,116 415.607,656	13	508.840,23 415.572,227	95.687
13	508.840,23 415.572,227	14	508.838,391 415.535,486	36.787
14	508.838,391 415.535,486	15	508.911,246 415.562,334	77.644
15	508.911,246 415.562,334	16	508.978,764 415.596,056	75.471
16	508.978,764 415.596,056	1	509.121,317 415.669,909	160.548

** Lungimile segmentelor sunt determinate în planul de proiecție Stereo 70 și sunt rotunjite la 1 milimetru.

*** Distanța dintre puncte este formată din segmente cumulate ce sunt mai mici decât valoarea 1 milimetru.

**DATE DESPRE IMOBILUL NR. 3264**

Oficiul de Cadastru și Publicitate Imobiliară ARGES
Biroul de Cadastru și Publicitate Imobiliară Campulung

A. Partea I. Descrierea imobilului

TEREN Extravilan

Adresa: Jud. Arges

Nr. Crt	Nr cadastral Nr. topografic	Suprafața* (mp)	Observații / Referințe
A1		6.774	Sector cadastral:23 Teren neimprejmut;

B. Partea II. Proprietari și acte

Inscrieri privitoare la dreptul de proprietate și alte drepturi reale		Referințe
/		
Act Administrativ nr. 4926, din 11/11/2024 emis de PRIMĂRIA COMUNEI MIOARELE;		
B1	Inscrierea posesiei, drept de PROPRIETATE, dobandit prin Lege, cota actuala 1/1, cota initiala 1/1 1) NEIDENTIFICAT NEIDENTIFICAT	A1
Act Normativ nr. 7, din 13/03/1996 emis de PARLAMENTUL ROMÂNIEI (art.13);		
B2	Se notează mențiunea de proprietar neidentificat	A1

C. Partea III. SARCINI .

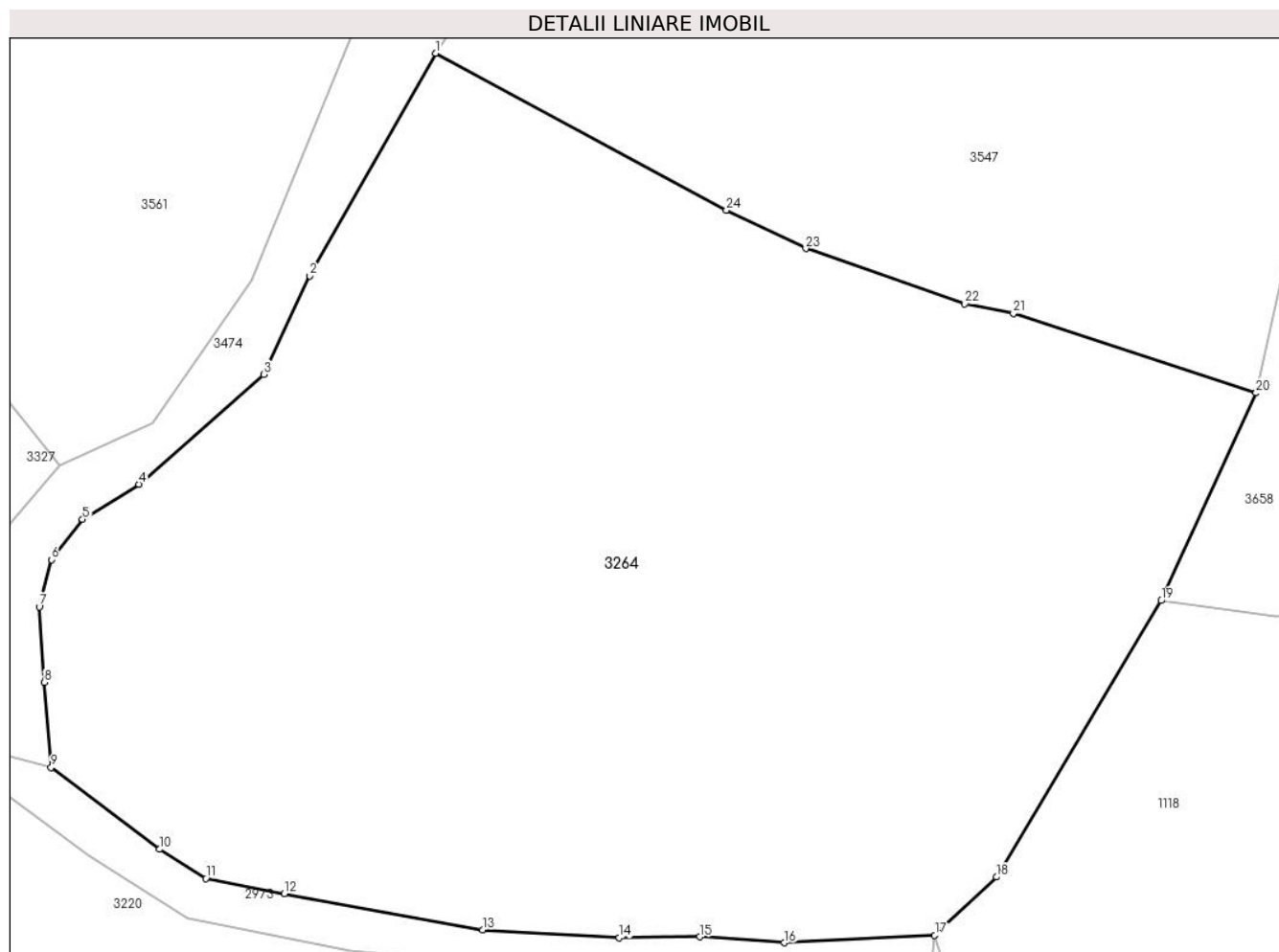
Inscrieri privind dezmembramintele dreptului de proprietate, drepturi reale de garanție și sarcini	Referințe
NU SUNT	

Anexa Nr. 1 La Partea I

Teren

Nr cadastral	Suprafața (mp)*	Observații / Referințe
	6.774	

* Suprafața este determinată în planul de proiecție Stereo 70.



Date referitoare la teren

Crt	Categorie folosință	Intravilan	Suprafața (mp)	Tarla	Parcelă	Nr. topo	Observații / Referințe
1	faneata	NU	6.774	-	-	-	

Lungime Segmente

1) Valorile lungimilor segmentelor sunt obținute din proiecție în plan.

Punct început	X / Y	Punct sfârșit	X / Y	Lungime segment (** (m)
1	505.864,646 414.268,576	2	505.852,205 414.246,557	25.291
3	505.847,627 414.236,804	4	505.835,286 414.225,955	16.432
5	505.829,713 414.222,472	6	505.826,627 414.218,491	5.037
7	505.825,433 414.213,813	8	505.825,931 414.206,349	7.481
9	505.826,602 414.197,914	10	505.837,351 414.189,852	13.436

Punct început	X / Y	Punct sfârșit	X / Y	Lungime segment (** (m)
2	505.852,205 414.246,557	3	505.847,627 414.236,804	10.774
4	505.835,286 414.225,955	5	505.829,713 414.222,472	6.572
6	505.826,627 414.218,491	7	505.825,433 414.213,813	4.828
8	505.825,931 414.206,349	9	505.826,602 414.197,914	8.462
10	505.837,351 414.189,852	11	505.841,929 414.186,966	5.412

Punct început	X / Y	Punct sfârșit	X / Y	Lungime segment (** (m))
11	505.841,929 414.186,966	12	505.849,692 414.185,473	7.905
13	505.869,299 414.181,89	14	505.882,834 414.181,094	13.558
15	505.890,797 414.181,193	16	505.899,157 414.180,596	8.381
17	505.914,046 414.181,328	18	505.920,16 414.187,095	8.405
19	505.936,461 414.214,436	20	505.945,86 414.234,978	22.59
21	505.921,85 414.242,825	22	505.917,032 414.243,791	4.914
23	505.901,29 414.249,254	24	505.893,439 414.253,038	8.715

Punct început	X / Y	Punct sfârșit	X / Y	Lungime segment (** (m))
12	505.849,692 414.185,473	13	505.869,299 414.181,89	19.932
14	505.882,834 414.181,094	15	505.890,797 414.181,193	7.964
16	505.899,157 414.180,596	17	505.914,046 414.181,328	14.907
18	505.920,16 414.187,095	19	505.936,461 414.214,436	31.832
20	505.945,86 414.234,978	21	505.921,85 414.242,825	25.26
22	505.917,032 414.243,791	23	505.901,29 414.249,254	16.663
24	505.893,439 414.253,038	1	505.864,646 414.268,576	32.718

** Lungimile segmentelor sunt determinate în planul de proiecție Stereo 70 și sunt rotunjite la 1 milimetru.

*** Distanța dintre puncte este formată din segmente cumulate ce sunt mai mici decât valoarea 1 milimetru.

**DATE DESPRE IMOBILUL NR. 3265**

Oficiul de Cadastru și Publicitate Imobiliară ARGES
Biroul de Cadastru și Publicitate Imobiliară Campulung

A. Partea I. Descrierea imobilului

TEREN Extravilan

Adresa: Jud. Arges

Nr. Crt	Nr cadastral Nr. topografic	Suprafața* (mp)	Observații / Referințe
A1		3.933	Sector cadastral:7 Teren neimprejmuit;

B. Partea II. Proprietari și acte

Inscrieri privitoare la dreptul de proprietate și alte drepturi reale		Referințe
/		
Act Administrativ nr. 4926, din 11/11/2024 emis de PRIMĂRIA COMUNEI MIOARELE;		
B1	Inscrierea posesiei, drept de PROPRIETATE, dobandit prin Lege, cota actuala 1/1, cota initiala 1/1 1) NEIDENTIFICAT NEIDENTIFICAT	A1
Act Normativ nr. 7, din 13/03/1996 emis de PARLAMENTUL ROMÂNIEI (art.13);		
B2	Se notează mențiunea de proprietar neidentificat	A1

C. Partea III. SARCINI .

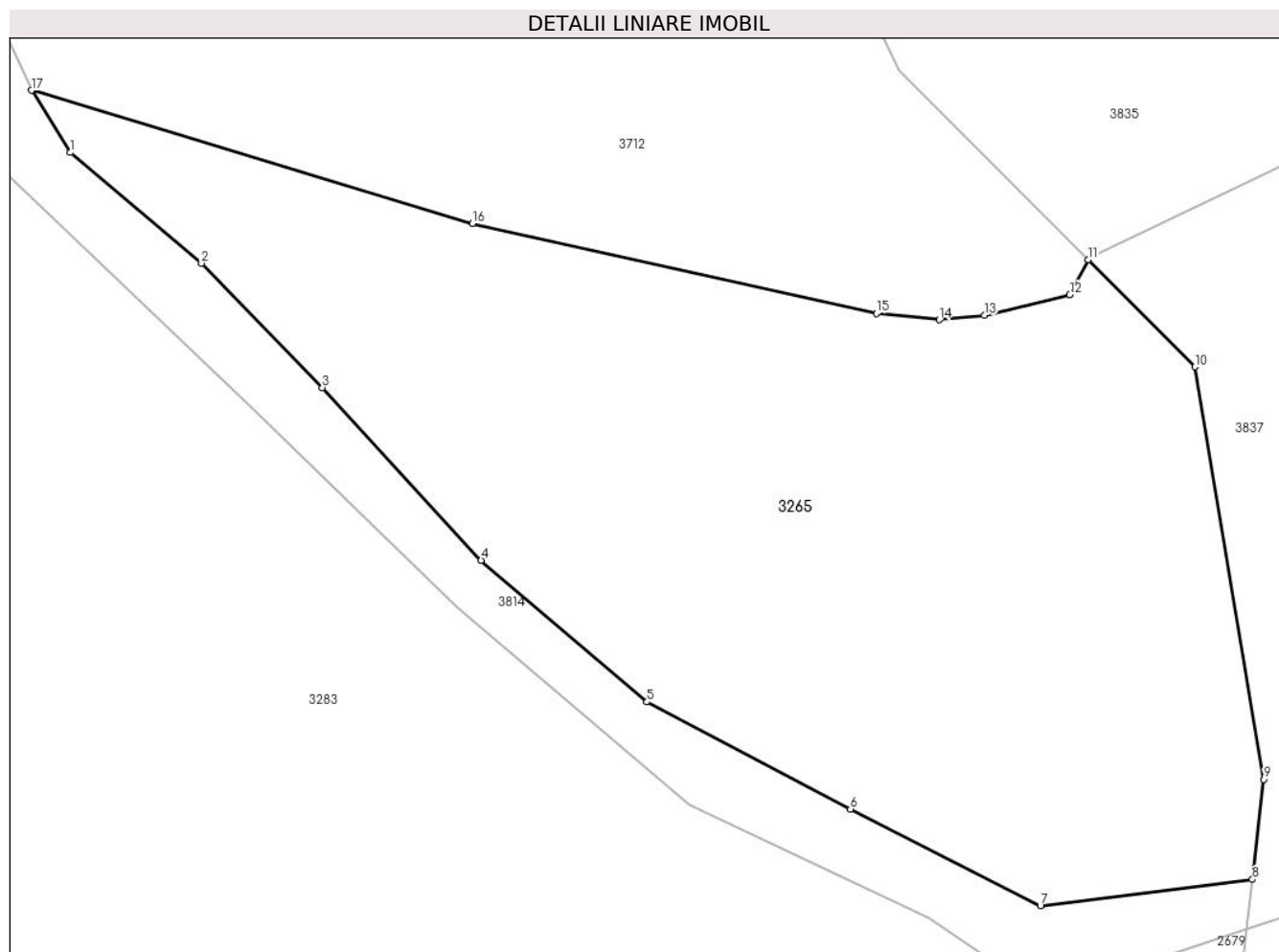
Inscrieri privind dezmembramintele dreptului de proprietate, drepturi reale de garanție și sarcini	Referințe
NU SUNT	

Anexa Nr. 1 La Partea I

Teren

Nr cadastral	Suprafața (mp)*	Observații / Referințe
	3.933	

* Suprafața este determinată în planul de proiecție Stereo 70.



Date referitoare la teren

Crt	Categorie folosință	Intravilan	Suprafața (mp)	Tarla	Parcelă	Nr. topo	Observații / Referințe
1	faneata	NU	3.933	-	-	-	

Lungime Segmente

1) Valorile lungimilor segmentelor sunt obținute din proiecție în plan.

Punct început	X / Y	Punct sfârșit	X / Y	Lungime segment (** (m)
1	512.064,995 415.357,062	2	512.077,258 415.346,735	16.032
2	512.077,258 415.346,735	3	512.088,552 415.335,118	16.202
3	512.088,552 415.335,118	4	512.103,396 415.318,984	21.924
4	512.103,396 415.318,984	5	512.118,885 415.305,753	20.371
5	512.118,885 415.305,753	6	512.137,924 415.295,75	21.507

Punct început	X / Y	Punct sfârșit	X / Y	Lungime segment (** (m)
6	512.137,924 415.295,75	7	512.155,672 415.286,714	19.916
7	512.155,672 415.286,714	8	512.175,491 415.289,171	19.971
8	512.175,491 415.289,171	9	512.176,549 415.298,516	9.405
9	512.176,549 415.298,516	10	512.170,13 415.337,046	39.061
10	512.170,13 415.337,046	11	512.160,128 415.347,053	14.149
11	512.160,128 415.347,053	12	512.158,414 415.343,795	3.681
12	512.158,414 415.343,795	13	512.150,427 415.341,874	8.215
13	512.150,427 415.341,874	14	512.146,219 415.341,446	4.23
14	512.146,219 415.341,446	15	512.140,326 415.342,053	5.924
15	512.140,326 415.342,053	16	512.102,557 415.350,423	38.685
16	512.102,557 415.350,423	17	512.061,369 415.362,881	43.031
17	512.061,369 415.362,881	1	512.064,995 415.357,062	6.856

** Lungimile segmentelor sunt determinate în planul de proiecție Stereo 70 și sunt rotunjite la 1 milimetru.

*** Distanța dintre puncte este formată din segmente cumulate ce sunt mai mici decât valoarea 1 milimetru.

**DATE DESPRE IMOBILUL NR. 3266**

Oficiul de Cadastru și Publicitate Imobiliară ARGES
Biroul de Cadastru și Publicitate Imobiliară Campulung

A. Partea I. Descrierea imobilului

TEREN Necunoscut

Adresa: Loc. Suslanesti, Jud. Arges, Punctul 'În Sat La Bucșoiu'

Nr. Crt	Nr cadastral Nr. topografic	Suprafața* (mp)	Observații / Referințe
A1	80827	Din acte: 4.300 Masurata: 4.349	Sector cadastral:6 Teren imprejmuit;

B. Partea II. Proprietari și acte

Inscrieri privitoare la dreptul de proprietate și alte drepturi reale		Referințe
1601 / 09/02/2017		
Act Notarial nr. 158, din 07/02/2017 emis de Tuluca Filofteia;		
B2	Intabulare, drept de PROPRIETATE, bun comun, dobandit prin Conventie, cota actuala 1/1, cota initiala 1/1 1) BIDILICA MARILENA GABRIELA 2) BIDILICA VALENTIN IONUT , soti	A1

C. Partea III. SARCINI .

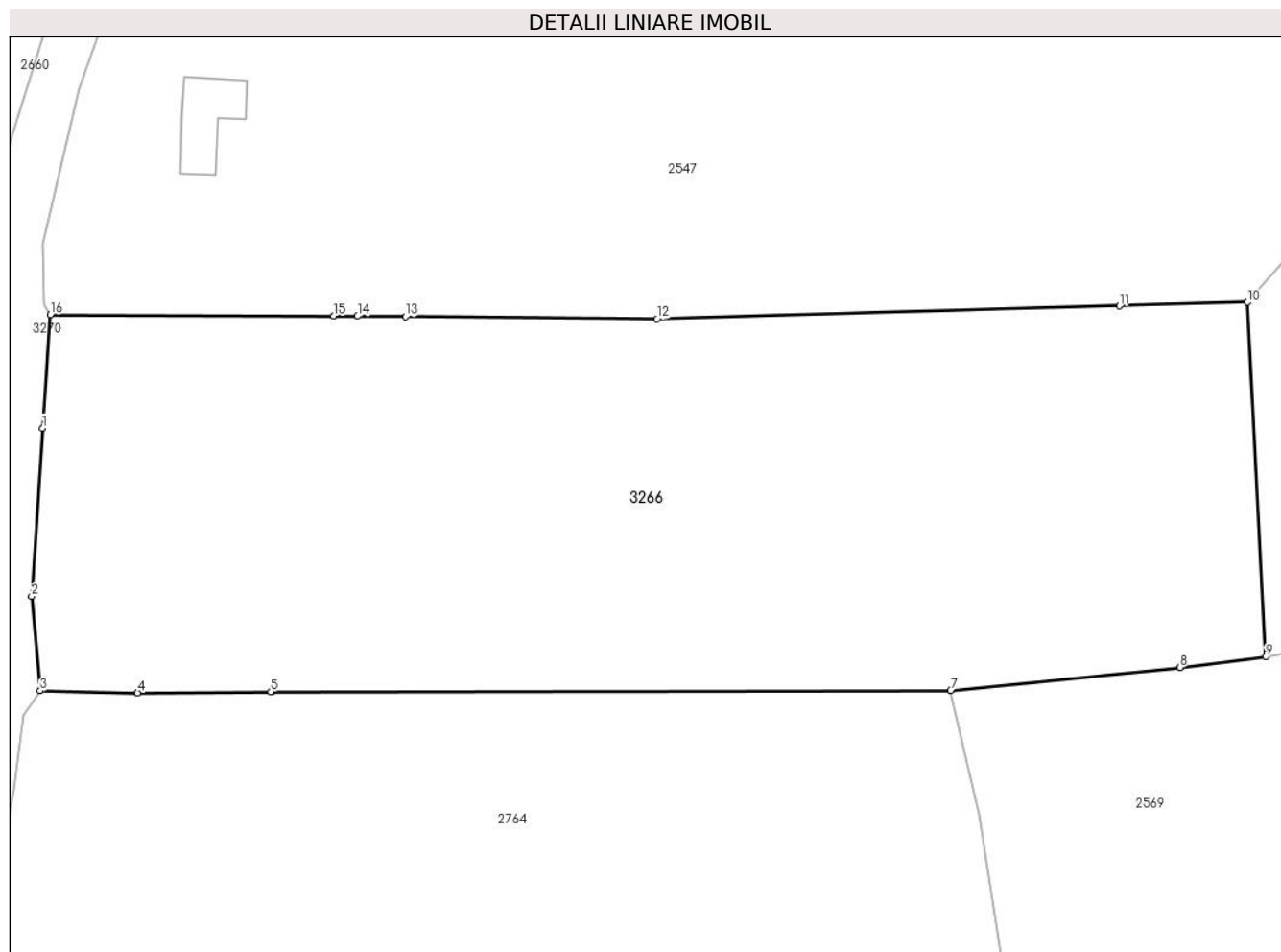
Inscrieri privind dezmembramintele dreptului de proprietate, drepturi reale de garanție și sarcini	Referințe
NU SUNT	

Anexa Nr. 1 La Partea I

Teren

Nr cadastral	Suprafața (mp)*	Observații / Referințe
80827	Din acte: 4.300 Masurata: 4.349	

* Suprafața este determinată în planul de proiecție Stereo 70.



Date referitoare la teren

Crt	Categorie folosință	Intra vilan	Suprafața (mp)	Tarla	Parcelă	Nr. topo	Observații / Referințe
1	livada	DA	921	19	-	-	
2	livada	NU	3.428	19	-	-	

Lungime Segmente

1) Valorile lungimilor segmentelor sunt obținute din proiecție în plan.

Punct început	X / Y	Punct sfârșit	X / Y	Lungime segment (** (m)
1	509.693,503 416.032,581	2	509.692,431 416.016,167	16.449
2	509.692,431 416.016,167	3	509.693,264 416.006,914	9.29
3	509.693,264 416.006,914	4	509.702,791 416.006,697	9.529
4	509.702,791 416.006,697	5	509.715,825 416.006,81	13.034

Punct început	X / Y	Punct sfârşit	X / Y	Lungime segment (** (m)
5	509.715,825 416.006,81	6	509.715,901 416.006,81	0.076
6	509.715,901 416.006,81	7	509.782,287 416.006,939	66.386
7	509.782,287 416.006,939	8	509.804,679 416.009,174	22.503
8	509.804,679 416.009,174	9	509.813,096 416.010,222	8.482
9	509.813,096 416.010,222	10	509.811,329 416.044,902	34.725
10	509.811,329 416.044,902	11	509.798,813 416.044,547	12.521
11	509.798,813 416.044,547	12	509.753,558 416.043,264	45.273
12	509.753,558 416.043,264	13	509.728,981 416.043,494	24.578
13	509.728,981 416.043,494	14	509.724,284 416.043,537	4.697
14	509.724,284 416.043,537	15	509.721,977 416.043,559	2.307
15	509.721,977 416.043,559	16	509.694,263 416.043,674	27.714
16	509.694,263 416.043,674	1	509.693,503 416.032,581	11.119

** Lungimile segmentelor sunt determinate în planul de proiecţie Stereo 70 şi sunt rotunjite la 1 milimetru.

*** Distanţa dintre puncte este formată din segmente cumulate ce sunt mai mici decât valoarea 1 milimetru.

**DATE DESPRE IMOBILUL NR. 3267**

Oficiul de Cadastru și Publicitate Imobiliară ARGES
Biroul de Cadastru și Publicitate Imobiliară Campulung

A. Partea I. Descrierea imobilului

TEREN Intravilan

Adresa: Loc. Suslanesti, Jud. Arges, punct'In Sat''

Nr. Crt	Nr cadastral Nr. topografic	Suprafața* (mp)	Observații / Referințe
A1	80647	10.000	Sector cadastral:6 Teren neimprejmuit;

Construcții

Crt	Nr cadastral Nr. topografic	Adresa	Observații / Referințe
A1.1	80647-C1	Loc. Suslanesti, Jud. Arges, punct'In Sat''	Nr. niveluri:1; S. construita la sol:40 mp; anexa/1999/lemn/acoperis tabla

B. Partea II. Proprietari și acte

Inscrieri privitoare la dreptul de proprietate și alte drepturi reale		Referințe
13629 / 30/09/2015		
Act Notarial nr. (contract de vanzare cumparare) nr. 1114, din 12/08/1998 emis de BNP PETRESCU MARGARETA (act administrativ (certificat de atestare) nr. 3322/08-09-2015 emis de PRIMARIA MIOARELE; act administrativ (certificat de atestare fiscala) nr. 3297/07-09-2015 emis de PRIMARIA MIOARELE; act administrativ (adeverinta) nr. 3299/07-09-2015 emis de PRIMARIA MIOARELE;;		
B1	Intabulare, drept de PROPRIETATE, dobandit prin Conventie, cota actuala 1/2, cota initiala 1/1 1) ILIESCU ANA	A1
B2	Intabulare, drept de PROPRIETATE, dobandit prin Construire, cota actuala 1/2, cota initiala 1/1 1) ILIESCU ANA	A1.1
14843 / 25/04/2024		
Act Notarial nr. 28, din 25/04/2024 emis de David Catalina;		
B4	Intabulare, drept de PROPRIETATE- bun propriu, dobandit prin Succesiune, cota actuala 2/16, cota initiala 2/16 1) ILIESCU ANA	A1, A1.1
B5	Intabulare, drept de PROPRIETATE- bun propriu, dobandit prin Succesiune, cota actuala 3/16, cota initiala 3/16 1) ILIESCU OCTAVIAN-GHEORGHE	A1, A1.1
B6	Intabulare, drept de PROPRIETATE- bun propriu, dobandit prin Succesiune, cota actuala 3/16, cota initiala 3/16 1) LOBDĂ ADRIANA SIMONA	A1, A1.1

C. Partea III. SARCINI .

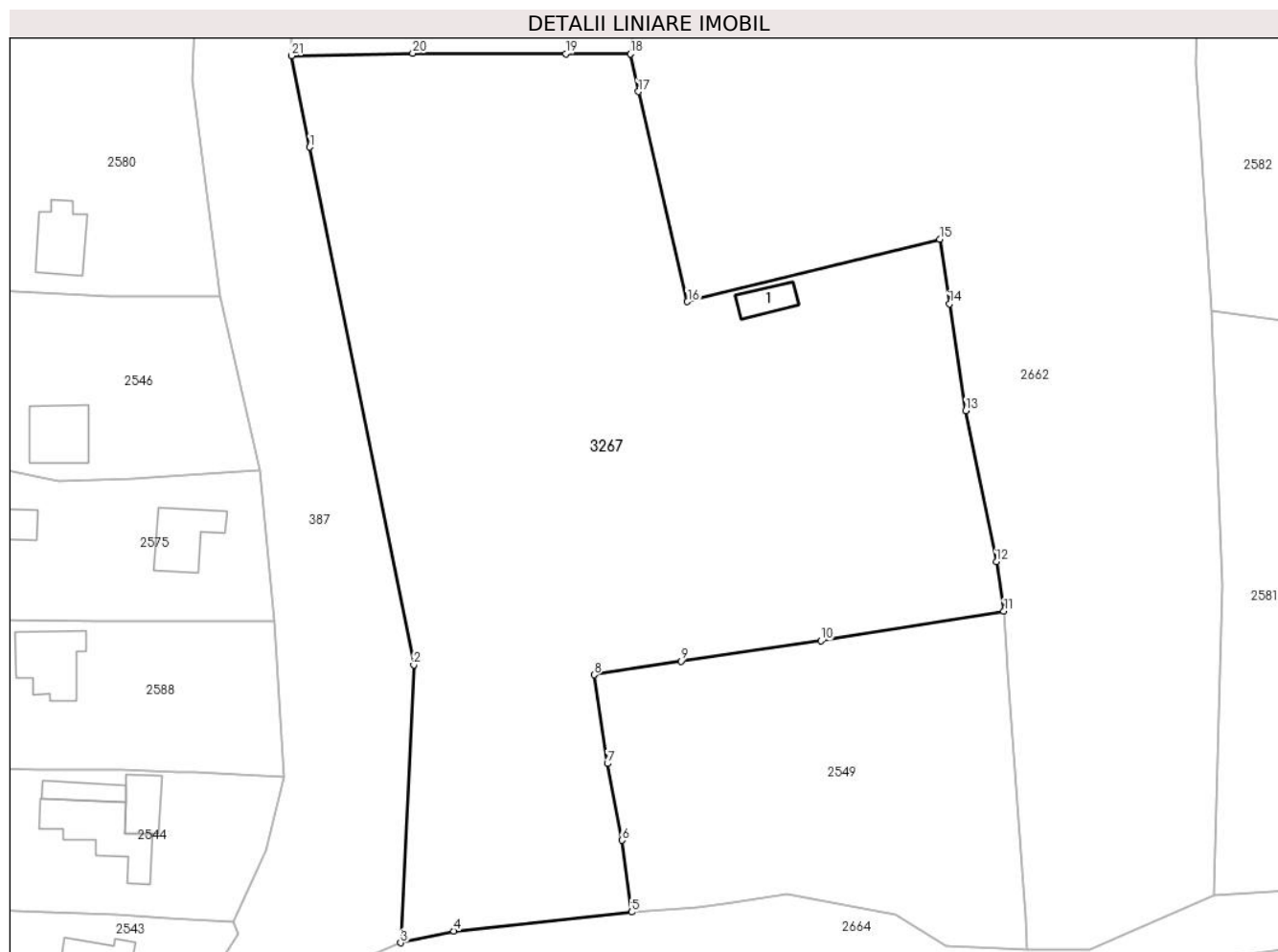
Inscrieri privind dezmembramintele dreptului de proprietate, drepturi reale de garanție și sarcini	Referințe
NU SUNT	

Anexa Nr. 1 La Partea I

Teren

Nr cadastral	Suprafața (mp)*	Observații / Referințe
80647	10.000	

* Suprafața este determinată în planul de proiecție Stereo 70.



Date referitoare la teren

Crt	Categorie folosință	Intravilan	Suprafața (mp)	Tarla	Parcelă	Nr. topo	Observații / Referințe
1	faneata	DA	10.000	-	-	-	

Date referitoare la construcții

Crt	Număr	Destinație construcție	Supraf. (mp)	Situație juridică	Observații / Referințe
A1.1	80647-C1	construcții anexa	40	Cu acte	Nr. niveluri:1; S. construita la sol:40 mp; anexa/1999/lemn/acoperis tabla

Lungime Segmente

1) Valorile lungimilor segmentelor sunt obținute din proiecție în plan.

Punct început	X / Y	Punct sfârșit	X / Y	Lungime segment (** (m))
1	509.524,72 416.215,946	2	509.542,143 416.129,294	88.386
3	509.539,951 416.082,799	4	509.548,871 416.084,747	9.13
5	509.578,652 416.087,934	6	509.576,997 416.099,949	12.128
7	509.574,588 416.112,782	8	509.572,37 416.127,66	15.042

Punct început	X / Y	Punct sfârșit	X / Y	Lungime segment (** (m))
2	509.542,143 416.129,294	3	509.539,951 416.082,799	46.547
4	509.548,871 416.084,747	5	509.578,652 416.087,934	29.951
6	509.576,997 416.099,949	7	509.574,588 416.112,782	13.057
8	509.572,37 416.127,66	9	509.586,9 416.129,93	14.706

Punct început	X / Y	Punct sfârșit	X / Y	Lungime segment (** (m)
9	509.586,9 416.129,93	10	509.610,33 416.133,34	23.677
11	509.641,002 416.138,273	12	509.639,73 416.146,56	8.384
13	509.634,61 416.171,86	14	509.631,88 416.189,75	18.097
15	509.630,23 416.200,559	16	509.587,989 416.190,103	43.516
17	509.579,755 416.225,251	18	509.578,423 416.231,548	6.436
19	509.567,598 416.231,585	20	509.541,974 416.231,672	25.624
21	509.521,645 416.231,241	1	509.524,72 416.215,946	15.601

Punct început	X / Y	Punct sfârșit	X / Y	Lungime segment (** (m)
10	509.610,33 416.133,34	11	509.641,002 416.138,273	31.066
12	509.639,73 416.146,56	13	509.634,61 416.171,86	25.813
14	509.631,88 416.189,75	15	509.630,23 416.200,559	10.934
16	509.587,989 416.190,103	17	509.579,755 416.225,251	36.1
18	509.578,423 416.231,548	19	509.567,598 416.231,585	10.825
20	509.541,974 416.231,672	21	509.521,645 416.231,241	20.334

** Lungimile segmentelor sunt determinate în planul de proiecție Stereo 70 și sunt rotunjite la 1 milimetru.

*** Distanța dintre puncte este formată din segmente cumulate ce sunt mai mici decât valoarea 1 milimetru.

**DATE DESPRE IMOBILUL NR. 3268**

Oficiul de Cadastru și Publicitate Imobiliară ARGES
Biroul de Cadastru și Publicitate Imobiliară Campulung

A. Partea I. Descrierea imobilului

TEREN Extravilan

Adresa: Jud. Arges

Nr. Crt	Nr cadastral Nr. topografic	Suprafața* (mp)	Observații / Referințe
A1		15.102	Sector cadastral:10 Teren imprejmuit;

B. Partea II. Proprietari și acte

Inscrieri privitoare la dreptul de proprietate și alte drepturi reale		Referințe
/		
Act Administrativ nr. 4926, din 11/11/2024 emis de PRIMĂRIA COMUNEI MIOARELE;		
B1	Inscrierea posesiei, drept de PROPRIETATE, dobandit prin Lege, cota actuala 1/1, cota initiala 1/1 1) NEIDENTIFICAT NEIDENTIFICAT	A1
Act Normativ nr. 7, din 13/03/1996 emis de PARLAMENTUL ROMÂNIEI (art.13);		
B2	Se notează mențiunea de proprietar neidentificat	A1

C. Partea III. SARCINI .

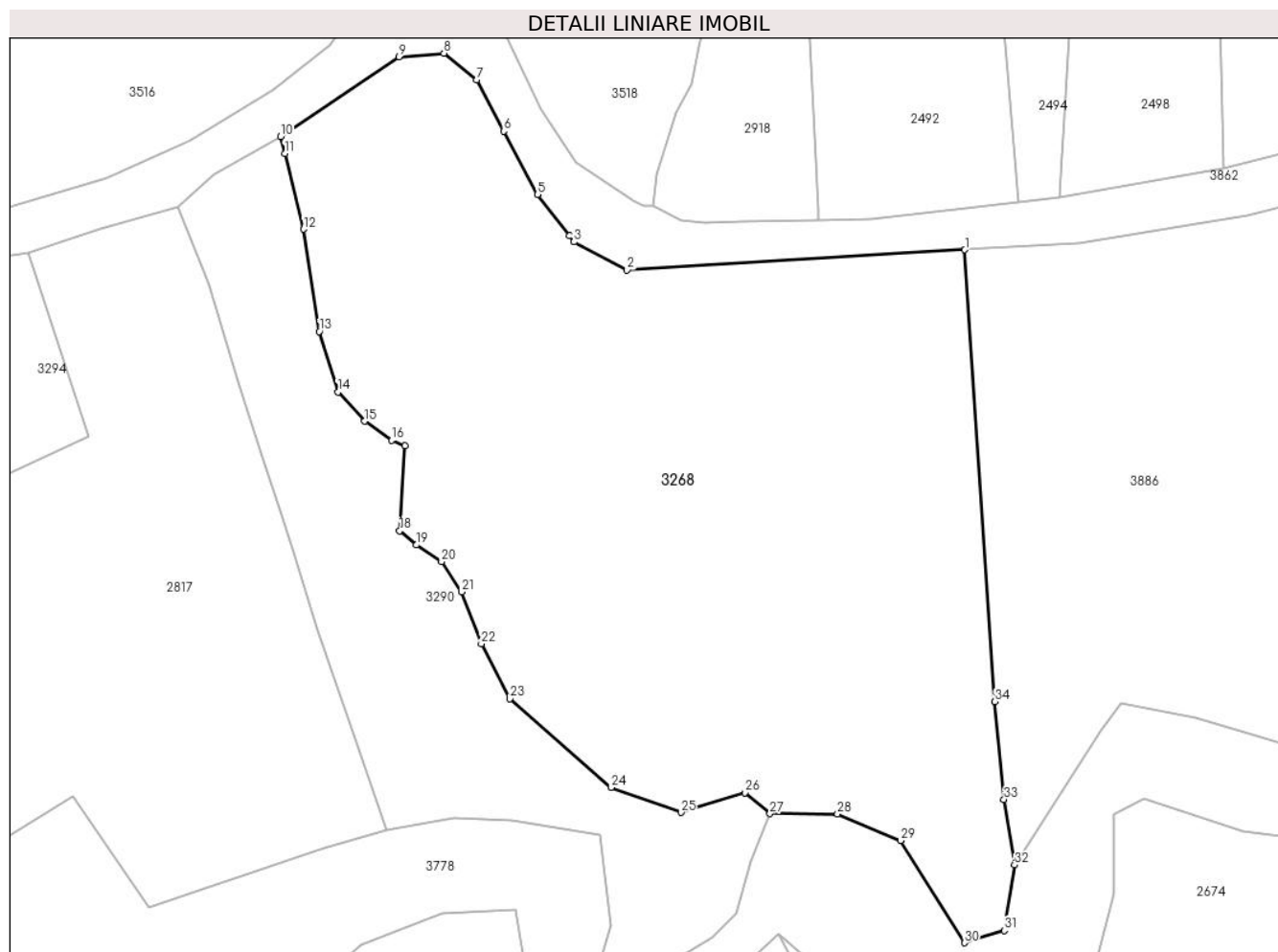
Inscrieri privind dezmembramintele dreptului de proprietate, drepturi reale de garanție și sarcini	Referințe
NU SUNT	

Anexa Nr. 1 La Partea I

Teren

Nr cadastral	Suprafața (mp)*	Observații / Referințe
	15.102	

* Suprafața este determinată în planul de proiecție Stereo 70.



Date referitoare la teren

Crt	Categorie folosință	Intra vilan	Suprafața (mp)	Tarla	Parcelă	Nr. topo	Observații / Referințe
1	faneata	NU	15.102	-	-	-	

Lungime Segmente

1) Valorile lungimilor segmentelor sunt obținute din proiecție în plan.

Punct început	X / Y	Punct sfârșit	X / Y	Lungime segment (** (m)
1	508.902,503 415.967,295	2	508.832,916 415.963,153	69.71
3	508.822,043 415.968,938	4	508.821,068 415.970,196	1.592
5	508.814,485 415.978,693	6	508.807,582 415.991,711	14.735
7	508.802,001 416.002,237	8	508.795,266 416.007,742	8.699
9	508.785,99 416.007,01	10	508.761,634 415.990,575	29.382

Punct început	X / Y	Punct sfârșit	X / Y	Lungime segment (** (m)
2	508.832,916 415.963,153	3	508.822,043 415.968,938	12.316
4	508.821,068 415.970,196	5	508.814,485 415.978,693	10.749
6	508.807,582 415.991,711	7	508.802,001 416.002,237	11.914
8	508.795,266 416.007,742	9	508.785,99 416.007,01	9.305
10	508.761,634 415.990,575	11	508.762,485 415.987,134	3.545

Punct început	X / Y	Punct sfârșit	X / Y	Lungime segment (** (m)
11	508.762,485 415.987,134	12	508.766,342 415.971,54	16.064
13	508.769,554 415.950,489	14	508.773,446 415.938,021	13.061
15	508.778,942 415.932,044	16	508.784,512 415.928,09	6.831
17	508.787,257 415.926,977	18	508.786,155 415.909,456	17.556
19	508.789,574 415.906,574	20	508.794,744 415.903,129	6.213
21	508.798,871 415.896,919	22	508.802,955 415.886,214	11.458
23	508.808,841 415.874,925	24	508.829,649 415.856,69	27.667
25	508.844,031 415.851,525	26	508.857,198 415.855,602	13.784
27	508.862,398 415.851,284	28	508.876,293 415.851,221	13.895
29	508.889,316 415.845,76	30	508.902,409 415.824,719	24.782
31	508.910,602 415.827,24	32	508.912,751 415.840,708	13.638
33	508.910,575 415.854,201	34	508.908,706 415.874,326	20.212

Punct început	X / Y	Punct sfârșit	X / Y	Lungime segment (** (m)
12	508.766,342 415.971,54	13	508.769,554 415.950,489	21.295
14	508.773,446 415.938,021	15	508.778,942 415.932,044	8.12
16	508.784,512 415.928,09	17	508.787,257 415.926,977	2.962
18	508.786,155 415.909,456	19	508.789,574 415.906,574	4.472
20	508.794,744 415.903,129	21	508.798,871 415.896,919	7.456
22	508.802,955 415.886,214	23	508.808,841 415.874,925	12.731
24	508.829,649 415.856,69	25	508.844,031 415.851,525	15.281
26	508.857,198 415.855,602	27	508.862,398 415.851,284	6.759
28	508.876,293 415.851,221	29	508.889,316 415.845,76	14.122
30	508.902,409 415.824,719	31	508.910,602 415.827,24	8.572
32	508.912,751 415.840,708	33	508.910,575 415.854,201	13.667
34	508.908,706 415.874,326	1	508.902,503 415.967,295	93.176

** Lungimile segmentelor sunt determinate în planul de proiecție Stereo 70 și sunt rotunjite la 1 milimetru.

*** Distanța dintre puncte este formată din segmente cumulate ce sunt mai mici decât valoarea 1 milimetru.

**DATE DESPRE IMOBILUL NR. 3269**

Oficiul de Cadastru și Publicitate Imobiliară ARGES
Biroul de Cadastru și Publicitate Imobiliară Campulung

A. Partea I. Descrierea imobilului

TEREN Necunoscut

Adresa: Loc. Suslanesti, Jud. Arges

Nr. Crt	Nr cadastral Nr. topografic	Suprafața* (mp)	Observații / Referințe
A1		1.059	Sector cadastral:6 Teren neimprejmuit;

B. Partea II. Proprietari și acte

Inscrieri privitoare la dreptul de proprietate și alte drepturi reale		Referințe
/		
Act Administrativ nr. 4926, din 11/11/2024 emis de PRIMĂRIA COMUNEI MIOARELE;		
B1	Inscrierea posesiei, drept de PROPRIETATE, dobandit prin Lege, cota actuala 1/1, cota initiala 1/1 1) NEIDENTIFICAT NEIDENTIFICAT	A1
Act Normativ nr. 7, din 13/03/1996 emis de PARLAMENTUL ROMÂNIEI (art.13);		
B2	Se notează mentiunea de proprietar neidentificat	A1

C. Partea III. SARCINI .

Inscrieri privind dezmembramintele dreptului de proprietate, drepturi reale de garanție și sarcini	Referințe
NU SUNT	

Anexa Nr. 1 La Partea I

Teren

Nr cadastral	Suprafața (mp)*	Observații / Referințe
	1.059	

* Suprafața este determinată în planul de proiecție Stereo 70.



Date referitoare la teren

Crt	Categorie folosință	Intravilan	Suprafața (mp)	Tarla	Parcelă	Nr. topo	Observații / Referințe
1	faneata	DA	879	-	-	-	
2	faneata	NU	180	-	-	-	

Lungime Segmente

1) Valorile lungimilor segmentelor sunt obținute din proiecție în plan.

Punct început	X / Y	Punct sfârșit	X / Y	Lungime segment (** (m))
1	509.705,202 416.087,334	2	509.704,23 416.099,525	12.23
3	509.709,619 416.130,002	4	509.713,708 416.140,955	11.691
5	509.717,127 416.150,113	6	509.718,195 416.152,974	3.054
7	509.724,46 416.169,756	8	509.727,376 416.178,855	9.555

Punct început	X / Y	Punct sfârșit	X / Y	Lungime segment (** (m))
2	509.704,23 416.099,525	3	509.709,619 416.130,002	30.95
4	509.713,708 416.140,955	5	509.717,127 416.150,113	9.775
6	509.718,195 416.152,974	7	509.724,46 416.169,756	17.913
8	509.727,376 416.178,855	9	509.751,404 416.222,54	49.857

Punct început	X / Y	Punct sfârșit	X / Y	Lungime segment (** (m))
9	509.751,404 416.222,54	10	509.788,443 416.241,466	41.594
11	509.790,163 416.242,345	12	509.795,664 416.245,156	6.178
13	509.835,108 416.268,61	14	509.828,139 416.268,75	6.97
15	509.816,335 416.261,278	16	509.789,89 416.246,613	30.239
17	509.787,183 416.245,112	18	509.747,396 416.224,688	44.723
19	509.722,586 416.179,521	20	509.711,896 416.149,705	31.674
21	509.701,87 416.120,332	22	509.697,767 416.092,031	28.597

Punct început	X / Y	Punct sfârșit	X / Y	Lungime segment (** (m))
10	509.788,443 416.241,466	11	509.790,163 416.242,345	1.932
12	509.795,664 416.245,156	13	509.835,108 416.268,61	45.89
14	509.828,139 416.268,75	15	509.816,335 416.261,278	13.97
16	509.789,89 416.246,613	17	509.787,183 416.245,112	3.095
18	509.747,396 416.224,688	19	509.722,586 416.179,521	51.532
20	509.711,896 416.149,705	21	509.701,87 416.120,332	31.037
22	509.697,767 416.092,031	1	509.705,202 416.087,334	8.794

** Lungimile segmentelor sunt determinate în planul de proiecție Stereo 70 și sunt rotunjite la 1 milimetru.

*** Distanța dintre puncte este formată din segmente cumulate ce sunt mai mici decât valoarea 1 milimetru.

**DATE DESPRE IMOBILUL NR. 3270**

Oficiul de Cadastru și Publicitate Imobiliară ARGES
Biroul de Cadastru și Publicitate Imobiliară Campulung

A. Partea I. Descrierea imobilului

TEREN Intravilan

Adresa: Loc. Suslanesti, Str Munteni-Băjeni, Jud. Arges

Nr. Crt	Nr cadastral Nr. topografic	Suprafața* (mp)	Observații / Referințe
A1	81382	Din acte: 4.290 Masurata: 4.526	Sector cadastral:6 Teren neimprejmuit;

B. Partea II. Proprietari și acte

Inscrieri privitoare la dreptul de proprietate și alte drepturi reale	Referințe
18650 / 07/10/2020	
Act Administrativ nr. 609 bis, din 16/08/2002 emis de GUVERNUL ROMANIEI (act administrativ nr 3657 din 05.10.2020, emis de PRIMARIA MIOARELE);	
B1	A1
Intabulare, drept de PROPRIETATE-domeniul public, dobandit prin Lege, cota actuala 1/1, cota initiala 1/1 1) COMUNA MIOARELE, CIF:4122507	

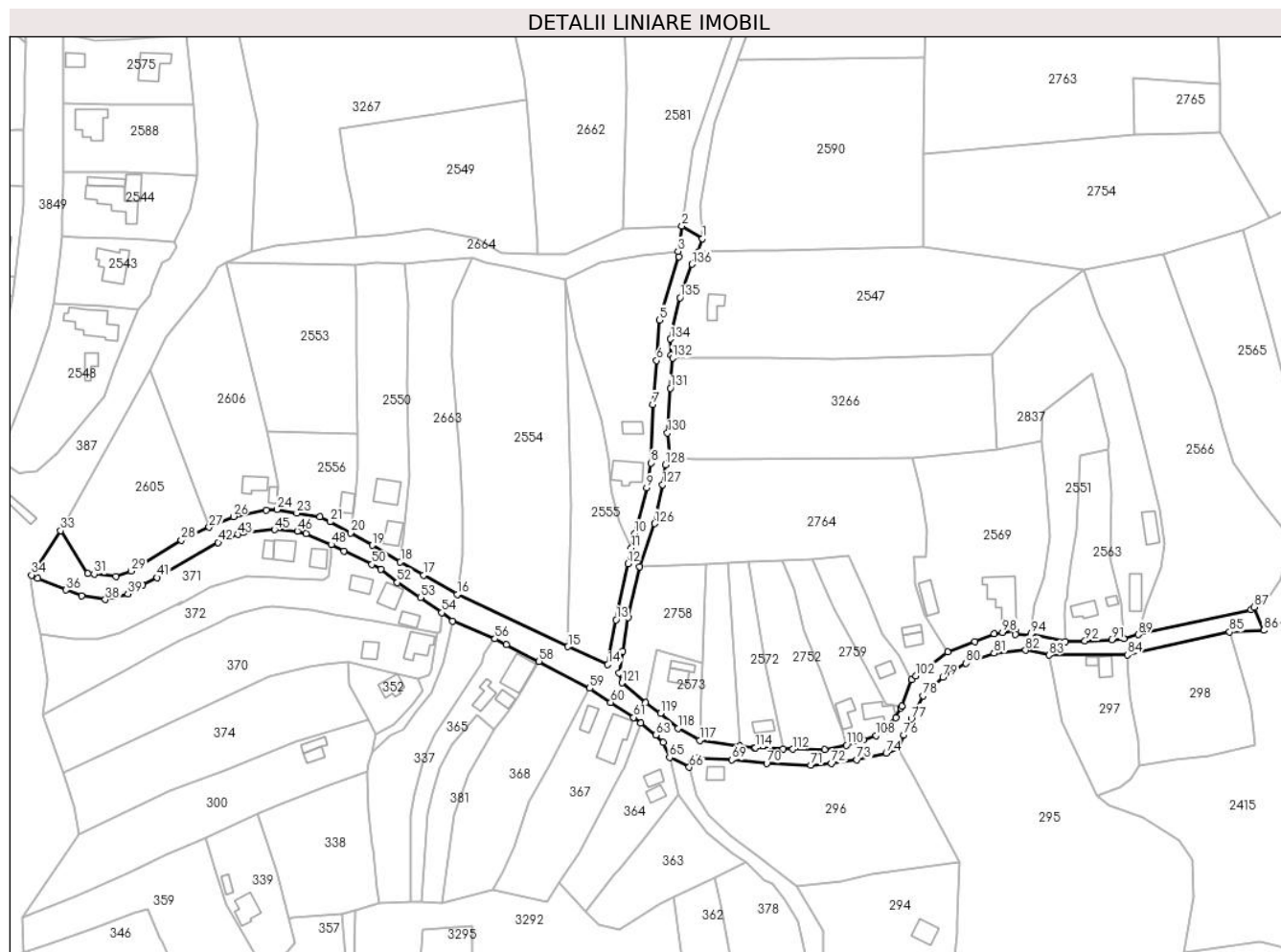
C. Partea III. SARCINI .

Inscrieri privind dezmembramintele dreptului de proprietate, drepturi reale de garanție și sarcini	Referințe
NU SUNT	

Teren

Nr cadastral	Suprafața (mp)*	Observații / Referințe
81382	Din acte: 4.290 Masurata: 4.526	

* Suprafața este determinată în planul de proiecție Stereo 70.



Date referitoare la teren

Crt	Categorie folosință	Intra vilan	Suprafața (mp)	Tarla	Parcelă	Nr. topo	Observații / Referințe
1	drum	DA	4.526	-	-	-	

Lungime Segmente

1) Valorile lungimilor segmentelor sunt obținute din proiecție în plan.

Punct început	X / Y	Punct sfârșit	X / Y	Lungime segment
1	509.705,202 416.087,334	2	509.697,767 416.092,031	8.794
4	509.696,61 416.080,82	5	509.689,42 416.057,57	24.336
7	509.687,027 416.026,556	8	509.686,287 416.005,229	21.34
10	509.680,446 415.979,405	11	509.679,206 415.973,973	5.572
13	509.673,552 415.947,723	14	509.670,598 415.931,336	16.651
2	509.697,767 416.092,031	3	509.696,26 416.082,75	9.403
5	509.689,42 416.057,57	6	509.688,447 416.042,695	14.907
8	509.686,287 416.005,229	9	509.684,85 415.996,14	9.202
11	509.679,206 415.973,973	12	509.677,919 415.968,332	5.786
14	509.670,598 415.931,336	15	509.655,989 415.937,949	16.036
3	509.696,26 416.082,75	4	509.696,61 416.080,82	1.961
6	509.688,447 416.042,695	7	509.687,027 416.026,556	16.201
9	509.684,85 415.996,14	10	509.680,446 415.979,405	17.305
12	509.677,919 415.968,332	13	509.673,552 415.947,723	21.067
15	509.655,989 415.937,949	16	509.615,403 415.957,027	44.846

Punct început	X / Y	Punct sfârșit	X / Y	Lungime segment	Punct început	X / Y	Punct sfârșit	X / Y	Lungime segment	Punct început	X / Y	Punct sfârșit	X / Y	Lungime segment
16	509.615,403 415.957,027	17	509.603,083 415.964,059	14.186	17	509.603,083 415.964,059	18	509.594,583 415.968,945	9.804	18	509.594,583 415.968,945	19	509.584,375 415.975,043	11.891
19	509.584,375 415.975,043	20	509.576,312 415.979,58	9.252	20	509.576,312 415.979,58	21	509.568,789 415.983,659	8.558	21	509.568,789 415.983,659	22	509.565,132 415.985,475	4.083
22	509.565,132 415.985,475	23	509.556,689 415.986,866	8.557	23	509.556,689 415.986,866	24	509.549,394 415.988,127	7.403	24	509.549,394 415.988,127	25	509.545,582 415.987,833	3.823
25	509.545,582 415.987,833	26	509.533,45 415.985,577	12.34	26	509.533,45 415.985,577	27	509.524,576 415.981,628	9.713	27	509.524,576 415.981,628	28	509.514,365 415.976,96	11.227
28	509.514,365 415.976,96	29	509.496,027 415.965,619	21.562	29	509.496,027 415.965,619	30	509.490,385 415.963,613	5.988	30	509.490,385 415.963,613	31	509.482,479 415.964,499	7.955
31	509.482,479 415.964,499	32	509.480,021 415.964,643	2.462	32	509.480,021 415.964,643	33	509.470,183 415.980,432	18.603	33	509.470,183 415.980,432	34	509.459,566 415.964,143	19.444
34	509.459,566 415.964,143	35	509.461,819 415.962,913	2.567	35	509.461,819 415.962,913	36	509.472,177 415.958,711	11.178	36	509.472,177 415.958,711	37	509.477,82 415.956,486	6.066
37	509.477,82 415.956,486	38	509.486,517 415.955,18	8.795	38	509.486,517 415.955,18	39	509.494,808 415.957,308	8.56	39	509.494,808 415.957,308	40	509.500,178 415.960,561	6.278
40	509.500,178 415.960,561	41	509.505,524 415.963,231	5.976	41	509.505,524 415.963,231	42	509.527,863 415.976,089	25.775	42	509.527,863 415.976,089	43	509.535,154 415.978,977	7.842
43	509.535,154 415.978,977	44	509.537,085 415.979,729	2.072	44	509.537,085 415.979,729	45	509.548,525 415.980,79	11.489	45	509.548,525 415.980,79	46	509.556,942 415.980,291	8.432
46	509.556,942 415.980,291	47	509.560,025 415.979,228	3.261	47	509.560,025 415.979,228	48	509.569,246 415.975,295	10.025	48	509.569,246 415.975,295	49	509.573,913 415.973,0	5.201
49	509.573,913 415.973,0	50	509.584,145 415.968,042	11.37	50	509.584,145 415.968,042	51	509.587,516 415.966,335	3.779	51	509.587,516 415.966,335	52	509.593,506 415.961,405	7.758
52	509.593,506 415.961,405	53	509.601,993 415.955,881	10.126	53	509.601,993 415.955,881	54	509.609,747 415.950,349	9.525	54	509.609,747 415.950,349	55	509.613,683 415.947,25	5.01
55	509.613,683 415.947,25	56	509.629,225 415.940,754	16.845	56	509.629,225 415.940,754	57	509.633,363 415.938,667	4.635	57	509.633,363 415.938,667	58	509.645,398 415.932,545	13.503
58	509.645,398 415.932,545	59	509.663,949 415.922,669	21.016	59	509.663,949 415.922,669	60	509.671,615 415.917,444	9.277	60	509.671,615 415.917,444	61	509.680,038 415.911,99	10.035
61	509.680,038 415.911,99	62	509.682,611 415.910,009	3.247	62	509.682,611 415.910,009	63	509.688,211 415.905,58	7.14	63	509.688,211 415.905,58	64	509.690,797 415.902,795	3.8
64	509.690,797 415.902,795	65	509.693,153 415.897,319	5.961	65	509.693,153 415.897,319	66	509.700,411 415.893,759	8.084	66	509.700,411 415.893,759	67	509.701,173 415.895,484	1.886
67	509.701,173 415.895,484	68	509.703,527 415.897,157	2.888	68	509.703,527 415.897,157	69	509.716,005 415.896,472	12.497	69	509.716,005 415.896,472	70	509.728,728 415.895,119	12.795
70	509.728,728 415.895,119	71	509.744,867 415.894,432	16.154	71	509.744,867 415.894,432	72	509.752,419 415.895,205	7.591	72	509.752,419 415.895,205	73	509.761,75 415.896,47	9.416
73	509.761,75 415.896,47	74	509.772,511 415.898,97	11.048	74	509.772,511 415.898,97	75	509.776,755 415.900,622	4.554	75	509.776,755 415.900,622	76	509.779,036 415.905,49	5.376
76	509.779,036 415.905,49	77	509.781,757 415.911,368	6.477	77	509.781,757 415.911,368	78	509.786,057 415.919,872	9.529	78	509.786,057 415.919,872	79	509.793,268 415.926,676	9.914
79	509.793,268 415.926,676	80	509.801,779 415.931,84	9.955	80	509.801,779 415.931,84	81	509.811,994 415.935,473	10.842	81	509.811,994 415.935,473	82	509.823,594 415.936,607	11.655
82	509.823,594 415.936,607	83	509.832,112 415.934,836	8.7	83	509.832,112 415.934,836	84	509.860,796 415.934,903	28.684	84	509.860,796 415.934,903	85	509.898,31 415.943,305	38.443
85	509.898,31 415.943,305	86	509.910,797 415.943,865	12.5	86	509.910,797 415.943,865	87	509.907,299 415.952,419	9.242	87	509.907,299 415.952,419	88	509.906,123 415.951,537	1.47
88	509.906,123 415.951,537	89	509.864,823 415.942,342	42.311	89	509.864,823 415.942,342	90	509.859,541 415.940,915	5.471	90	509.859,541 415.940,915	91	509.855,033 415.940,475	4.529
91	509.855,033 415.940,475	92	509.845,283 415.940,02	9.761	92	509.845,283 415.940,02	93	509.838,038 415.939,793	7.249	93	509.838,038 415.939,793	94	509.825,479 415.942,526	12.853
94	509.825,479 415.942,526	95	509.825,369 415.941,995	0.542	95	509.825,369 415.941,995	96	509.819,854 415.942,477	5.536	96	509.819,854 415.942,477	97	509.819,738 415.943,669	1.198
97	509.819,738 415.943,669	98	509.815,09 415.943,143	4.678	98	509.815,09 415.943,143	99	509.812,105 415.942,604	3.033	99	509.812,105 415.942,604	100	509.804,958 415.939,83	7.666
100	509.804,958 415.939,83	101	509.794,982 415.935,895	10.724	101	509.794,982 415.935,895	102	509.783,381 415.927,229	14.48	102	509.783,381 415.927,229	103	509.781,837 415.925,753	2.136
103	509.781,837 415.925,753	104	509.778,232 415.916,128	10.278	104	509.778,232 415.916,128	105	509.777,899 415.915,427	0.776	105	509.777,899 415.915,427	106	509.776,073 415.911,839	4.026
106	509.776,073 415.911,839	107	509.772,157 415.907,059	6.179	107	509.772,157 415.907,059	108	509.768,806 415.905,399	3.74	108	509.768,806 415.905,399	109	509.764,124 415.903,679	4.988
109	509.764,124 415.903,679	110	509.758,006 415.901,865	6.381	110	509.758,006 415.901,865	111	509.749,922 415.900,258	8.242	111	509.749,922 415.900,258	112	509.738,344 415.900,357	11.578
112	509.738,344 415.900,357	113	509.734,855 415.900,488	3.491	113	509.734,855 415.900,488	114	509.724,672 415.900,861	10.19	114	509.724,672 415.900,861	115	509.724,117 415.900,927	0.559

Punct început	X / Y	Punct sfârșit	X / Y	Lungime segment	Punct început	X / Y	Punct sfârșit	X / Y	Lungime segment	Punct început	X / Y	Punct sfârșit	X / Y	Lungime segment
115	509.724,117 415.900,927	116	509.718,768 415.901,565	5.387	116	509.718,768 415.901,565	117	509.704,243 415.903,603	14.667	117	509.704,243 415.903,603	118	509.696,346 415.908,022	9.049
118	509.696,346 415.908,022	119	509.689,883 415.913,505	8.475	119	509.689,883 415.913,505	120	509.684,415 415.917,393	6.709	120	509.684,415 415.917,393	121	509.675,711 415.924,682	11.353
121	509.675,711 415.924,682	122	509.674,755 415.928,372	3.812	122	509.674,755 415.928,372	123	509.676,068 415.936,262	7.999	123	509.676,068 415.936,262	124	509.677,983 415.948,706	12.59
124	509.677,983 415.948,706	125	509.682,146 415.967,259	19.014	125	509.682,146 415.967,259	126	509.687,709 415.982,994	16.689	126	509.687,709 415.982,994	127	509.690,667 415.997,262	14.571
127	509.690,667 415.997,262	128	509.691,693 416.004,57	7.38	128	509.691,693 416.004,57	129	509.693,264 416.006,914	2.822	129	509.693,264 416.006,914	130	509.692,431 416.016,167	9.29
130	509.692,431 416.016,167	131	509.693,503 416.032,581	16.449	131	509.693,503 416.032,581	132	509.694,263 416.043,674	11.119	132	509.694,263 416.043,674	133	509.693,603 416.044,754	1.266
133	509.693,603 416.044,754	134	509.693,523 416.050,617	5.864	134	509.693,523 416.050,617	135	509.697,017 416.065,732	15.514	135	509.697,017 416.065,732	136	509.701,346 416.078,005	13.014
136	509.701,346 416.078,005	137	509.703,552 416.082,524	5.029	137	509.703,552 416.082,524	1	509.705,202 416.087,334	5.085					

** Lungimile segmentelor sunt determinate în planul de proiecție Stereo 70 și sunt rotunjite la 1 milimetru.

*** Distanța dintre puncte este formată din segmente cumulate ce sunt mai mici decât valoarea 1 milimetru.

**DATE DESPRE IMOBILUL NR. 3271**

Oficiul de Cadastru și Publicitate Imobiliară ARGES
Biroul de Cadastru și Publicitate Imobiliară Campulung

A. Partea I. Descrierea imobilului

TEREN Intravilan

Adresa: Loc. Suslanesti, Jud. Arges

Nr. Crt	Nr cadastral Nr. topografic	Suprafața* (mp)	Observații / Referințe
A1	80729	5.530	Sector cadastral:9 Teren neimprejmuit;

B. Partea II. Proprietari și acte

Inscrieri privitoare la dreptul de proprietate și alte drepturi reale		Referințe
/		
Act Administrativ nr. 4926, din 11/11/2024 emis de PRIMĂRIA COMUNEI MIOARELE;		
B1	Inscrierea posesiei, drept de PROPRIETATE, dobandit prin Lege, cota actuala 1/1, cota initiala 1/1 1) NEIDENTIFICAT NEIDENTIFICAT	A1
Act Normativ nr. 7, din 13/03/1996 emis de PARLAMENTUL ROMÂNIEI (art.13);		
B2	Se notează mențiunea de proprietar neidentificat	A1

C. Partea III. SARCINI .

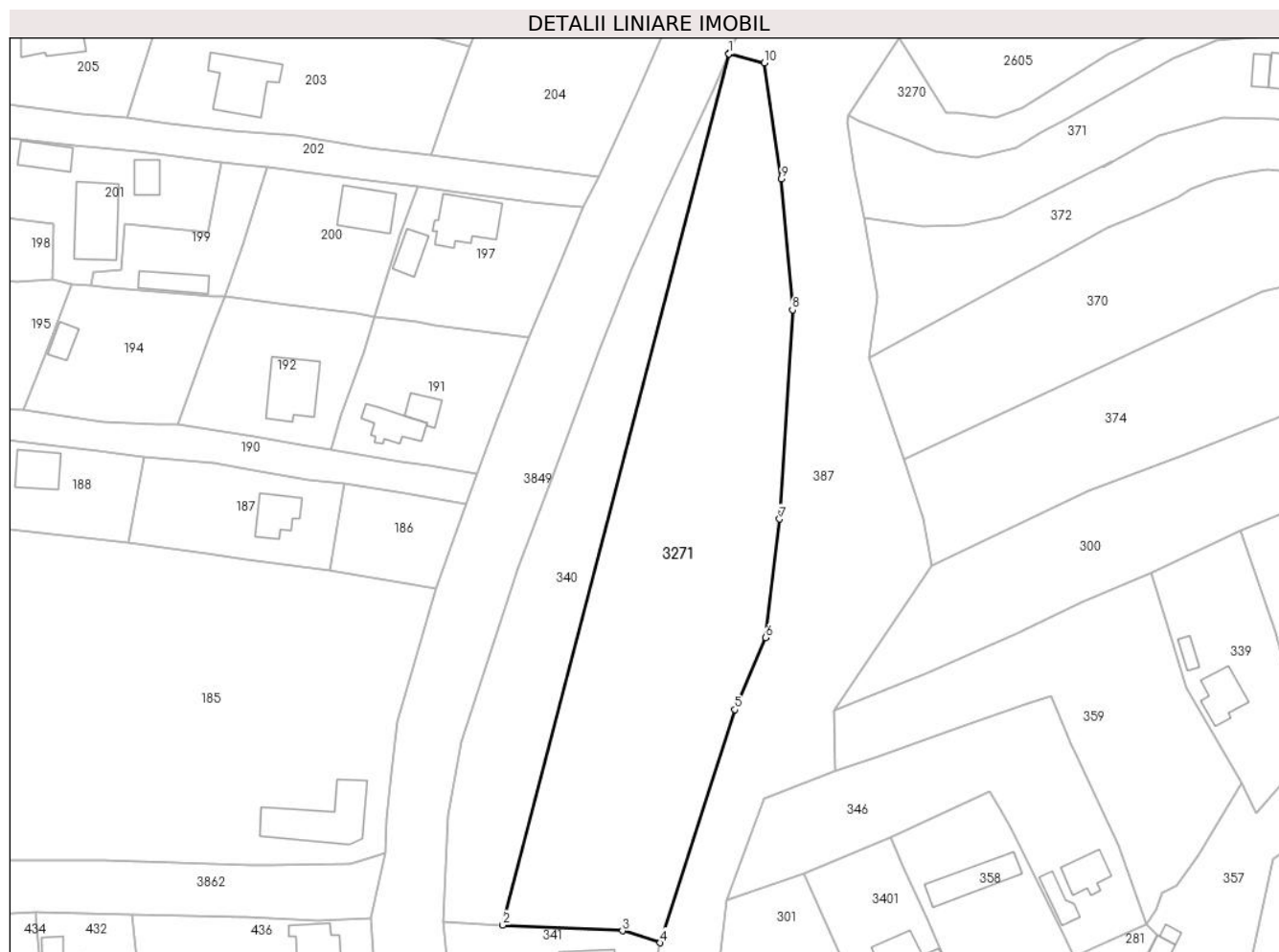
Inscrieri privind dezmembramintele dreptului de proprietate, drepturi reale de garanție și sarcini	Referințe
NU SUNT	

Anexa Nr. 1 La Partea I

Teren

Nr cadastral	Suprafața (mp)*	Observații / Referințe
80729	5.530	

* Suprafața este determinată în planul de proiecție Stereo 70.



Date referitoare la teren

Crt	Categorie folosință	Intra vilan	Suprafața (mp)	Tarla	Parcelă	Nr. topo	Observații / Referințe
1	faneata	DA	5.530	-	-	-	

Lungime Segmente

1) Valorile lungimilor segmentelor sunt obținute din proiecție în plan.

Punct început	X / Y	Punct sfârșit	X / Y	Lungime segment (** (m)
1	509.434,276 415.976,991	2	509.386,631 415.793,543	189.534
2	509.386,631 415.793,543	3	509.411,834 415.792,343	25.232
3	509.411,834 415.792,343	4	509.419,805 415.789,806	8.365
4	509.419,805 415.789,806	5	509.435,505 415.838,906	51.549
5	509.435,505 415.838,906	6	509.441,985 415.854,036	16.459

Punct început	X / Y	Punct sfârșit	X / Y	Lungime segment (** (m)
6	509.441,985 415.854,036	7	509.444,935 415.879,026	25.164
7	509.444,935 415.879,026	8	509.447,655 415.923,096	44.154
8	509.447,655 415.923,096	9	509.445,285 415.950,636	27.642
9	509.445,285 415.950,636	10	509.441,745 415.975,106	24.725
10	509.441,745 415.975,106	11	509.434,31 415.977,12	7.703
11	509.434,31 415.977,12	1	509.434,276 415.976,991	0.133

** Lungimile segmentelor sunt determinate în planul de proiecție Stereo 70 și sunt rotunjite la 1 milimetru.

*** Distanța dintre puncte este formată din segmente cumulate ce sunt mai mici decât valoarea 1 milimetru.

**DATE DESPRE IMOBILUL NR. 3272**

Oficiul de Cadastru și Publicitate Imobiliară ARGES
Biroul de Cadastru și Publicitate Imobiliară Campulung

A. Partea I. Descrierea imobilului

TEREN Extravilan

Adresa: Jud. Arges

Nr. Crt	Nr cadastral Nr. topografic	Suprafața* (mp)	Observații / Referințe
A1		3.093	Sector cadastral:14 Teren neimprejmuit;

B. Partea II. Proprietari și acte

Inscrieri privitoare la dreptul de proprietate și alte drepturi reale		Referințe
/		
Act Administrativ nr. 4926, din 11/11/2024 emis de PRIMĂRIA COMUNEI MIOARELE;		
B1	Inscrierea posesiei, drept de PROPRIETATE, dobandit prin Lege, cota actuala 1/1, cota initiala 1/1 1) NEIDENTIFICAT NEIDENTIFICAT	A1
Act Normativ nr. 7, din 13/03/1996 emis de PARLAMENTUL ROMÂNIEI (art.13);		
B2	Se notează mențiunea de proprietar neidentificat	A1

C. Partea III. SARCINI .

Inscrieri privind dezmembramintele dreptului de proprietate, drepturi reale de garanție și sarcini	Referințe
NU SUNT	

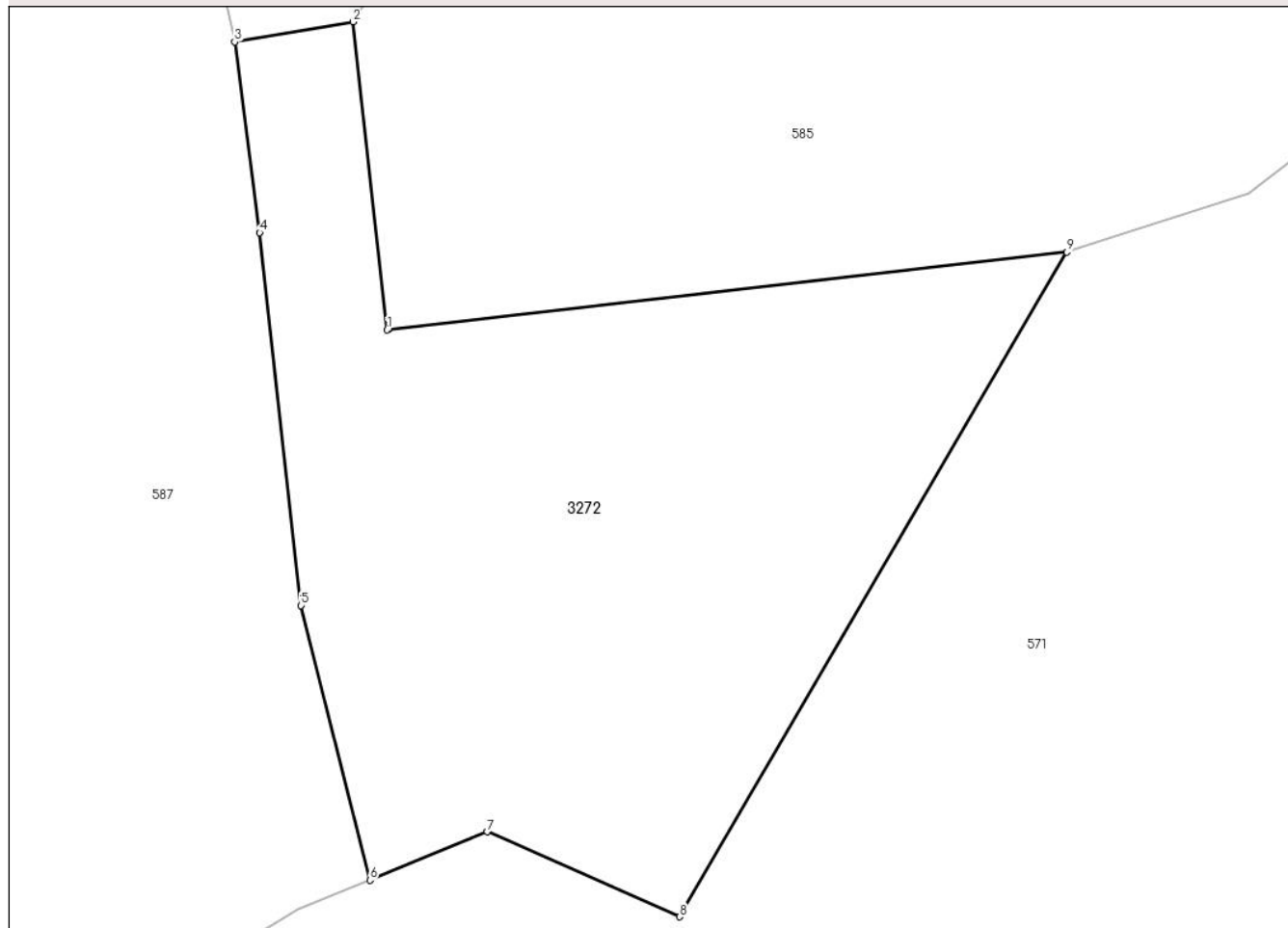
Anexa Nr. 1 La Partea I

Teren

Nr cadastral	Suprafața (mp)*	Observații / Referințe
	3.093	

* Suprafața este determinată în planul de proiecție Stereo 70.

DETALII LINIARE IMOBIL



Date referitoare la teren

Crt	Categorie folosință	Intra vilan	Suprafața (mp)	Tarla	Parcelă	Nr. topo	Observații / Referințe
1	faneata	NU	3.093	-	-	-	

Lungime Segmente

1) Valorile lungimilor segmentelor sunt obținute din proiecție în plan.

Punct început	X / Y	Punct sfârșit	X / Y	Lungime segment (** (m)
1	506.790,04 415.892,618	2	506.786,896 415.921,203	28.757
2	506.786,896 415.921,203	3	506.775,905 415.919,33	11.149
3	506.775,905 415.919,33	4	506.778,223 415.901,637	17.844
4	506.778,223 415.901,637	5	506.782,05 415.867,057	34.791
5	506.782,05 415.867,057	6	506.788,449 415.841,57	26.278

Punct început	X / Y	Punct sfârșit	X / Y	Lungime segment (** (m)
6	506.788,449 415.841,57	7	506.799,329 415.846,068	11.773
7	506.799,329 415.846,068	8	506.817,186 415.838,183	19.52
8	506.817,186 415.838,183	9	506.853,129 415.899,842	71.37
9	506.853,129 415.899,842	10	506.790,239 415.892,654	63.299
10	506.790,239 415.892,654	1	506.790,04 415.892,618	0.202

** Lungimile segmentelor sunt determinate în planul de proiecție Stereo 70 și sunt rotunjite la 1 milimetru.

*** Distanța dintre puncte este formată din segmente cumulate ce sunt mai mici decât valoarea 1 milimetru.

**DATE DESPRE IMOBILUL NR. 3273**

Oficiul de Cadastru și Publicitate Imobiliară ARGES
Biroul de Cadastru și Publicitate Imobiliară Campulung

A. Partea I. Descrierea imobilului

TEREN Extravilan

Adresa: Jud. Arges, punct'Peste Garla'

Nr. Crt	Nr cadastral Nr. topografic	Suprafața* (mp)	Observații / Referințe
A1	80711	3.000	Sector cadastral:33 Teren neimprejmuit;

B. Partea II. Proprietari și acte

Inscrieri privitoare la dreptul de proprietate și alte drepturi reale		Referințe
11485 / 18/08/2016		
Act Notarial nr. 1335, din 17/08/2016 emis de Tuluca Filofteia;		
B3	Intabulare, drept de PROPRIETATE bun propriu, dobandit prin Conventie, cota actuala 1/1, cota initiala 1/1 1) GEORGESCU OTILIA	A1

C. Partea III. SARCINI

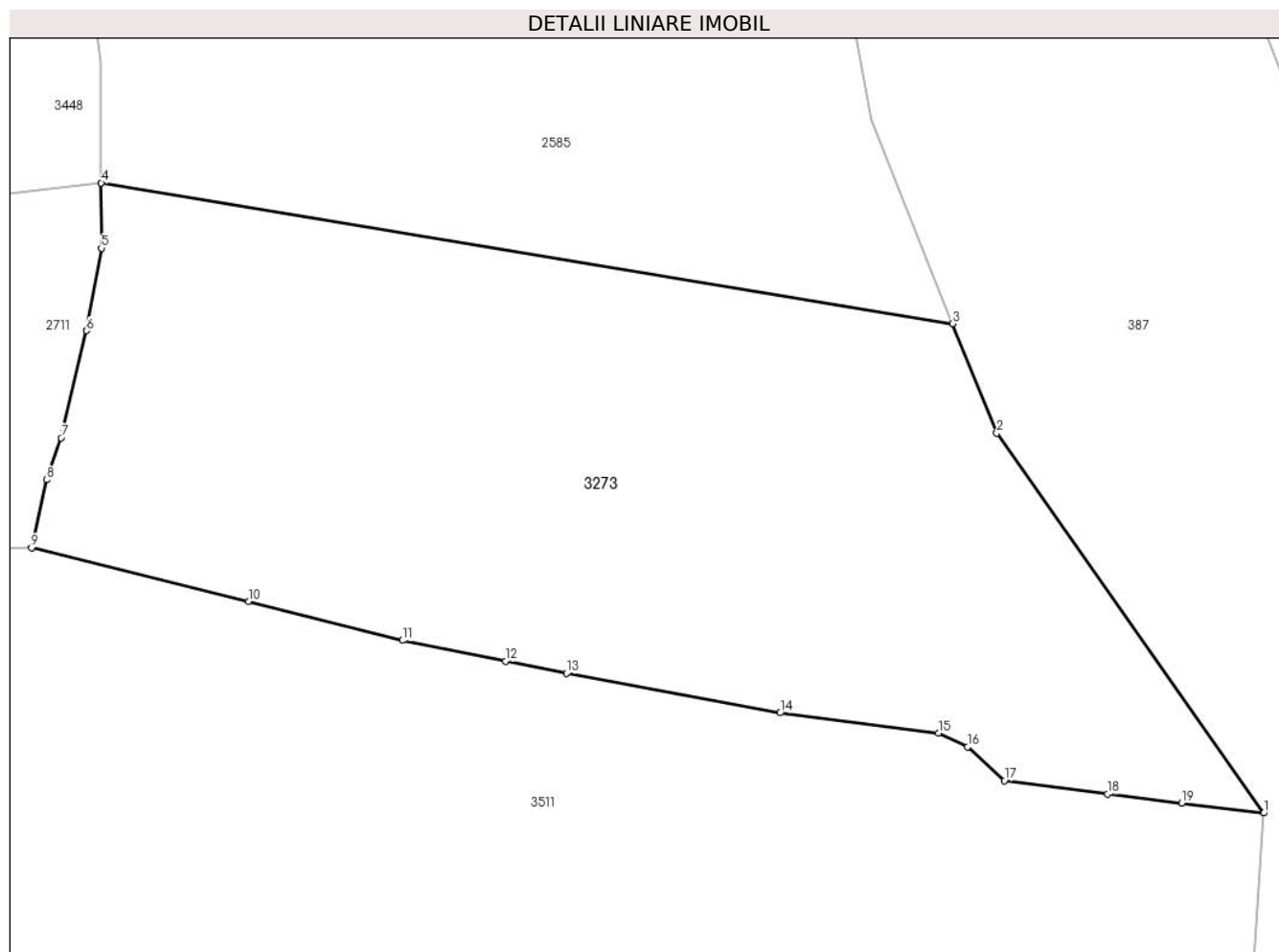
Inscrieri privind dezmembramintele dreptului de proprietate, drepturi reale de garanție și sarcini		Referințe
11485 / 18/08/2016		
Act Notarial nr. 1335, din 17/08/2016 emis de Tuluca Filofteia;		
C1	Intabulare, drept de UZUFRUCT VIAGER, dobandit prin Conventie, cota actuala 1/1, cota initiala 1/1 1) ANDREOIU OTILIA 2) ANDREOIU MOISE, soti	A1

Anexa Nr. 1 La Partea I

Teren

Nr cadastral	Suprafața (mp)*	Observații / Referințe
80711	3.000	

* Suprafața este determinată în planul de proiecție Stereo 70.



Date referitoare la teren

Crt	Categorie folosință	Intravilan	Suprafața (mp)	Tarla	Parcelă	Nr. topo	Observații / Referințe
1	livada	NU	3.000	-	-	-	

Lungime Segmente

1) Valorile lungimilor segmentelor sunt obținute din proiecție în plan.

Punct început	X / Y	Punct sfârșit	X / Y	Lungime segment (** (m)
1	510.148,51 412.116,23	2	510.125,93 412.148,34	39.254
2	510.125,93 412.148,34	3	510.122,22 412.157,59	9.966
3	510.122,22 412.157,59	4	510.050,216 412.169,482	72.979
4	510.050,216 412.169,482	5	510.050,23 412.163,96	5.522
5	510.050,23 412.163,96	6	510.048,95 412.156,99	7.087

Punct început	X / Y	Punct sfârşit	X / Y	Lungime segment (** (m)
6	510.048,95 412.156,99	7	510.046,82 412.147,95	9.288
7	510.046,82 412.147,95	8	510.045,6 412.144,39	3.763
8	510.045,6 412.144,39	9	510.044,33 412.138,64	5.889
9	510.044,33 412.138,64	10	510.062,69 412.134,11	18.911
10	510.062,69 412.134,11	11	510.075,67 412.130,82	13.39
11	510.075,67 412.130,82	12	510.084,41 412.129,08	8.912
12	510.084,41 412.129,08	13	510.089,56 412.128,03	5.256
13	510.089,56 412.128,03	14	510.107,6 412.124,7	18.345
14	510.107,6 412.124,7	15	510.121,01 412.122,98	13.52
15	510.121,01 412.122,98	16	510.123,47 412.121,83	2.716
16	510.123,47 412.121,83	17	510.126,58 412.118,98	4.218
17	510.126,58 412.118,98	18	510.135,28 412.117,83	8.776
18	510.135,28 412.117,83	19	510.141,56 412.117,07	6.326
19	510.141,56 412.117,07	1	510.148,51 412.116,23	7.001

** Lungimile segmentelor sunt determinate în planul de proiecţie Stereo 70 şi sunt rotunjite la 1 milimetru.

*** Distanţa dintre puncte este formată din segmente cumulate ce sunt mai mici decât valoarea 1 milimetru.

**DATE DESPRE IMOBILUL NR. 3274**

Oficiul de Cadastru și Publicitate Imobiliară ARGES
Biroul de Cadastru și Publicitate Imobiliară Campulung

A. Partea I. Descrierea imobilului

TEREN Extravilan

Nr. CF vechi:369
Nr. cadastral vechi:502

Adresa: Jud. Arges, PCT Sarata

Nr. Crt	Nr cadastral Nr. topografic	Suprafața* (mp)	Observații / Referințe
A1	80997	Din acte: 2.500 Masurata: 2.522	Sector cadastral:33 Teren neimprejmuit;

B. Partea II. Proprietari și acte

Inscrieri privitoare la dreptul de proprietate și alte drepturi reale	Referințe
1011 / 04/02/2009	
Act Notarial nr. 20, din 02/02/2009 emis de BNP TULUCA FILOFTEIA;	
B1	A1
Intabulare, drept de PROPRIETATE-bun propriu, dobandit prin Conventie, cota actuala 1/1, cota initiala 1/1 1) ANASTASE RUSANU DANA MARIA, necasatorita	

C. Partea III. SARCINI .

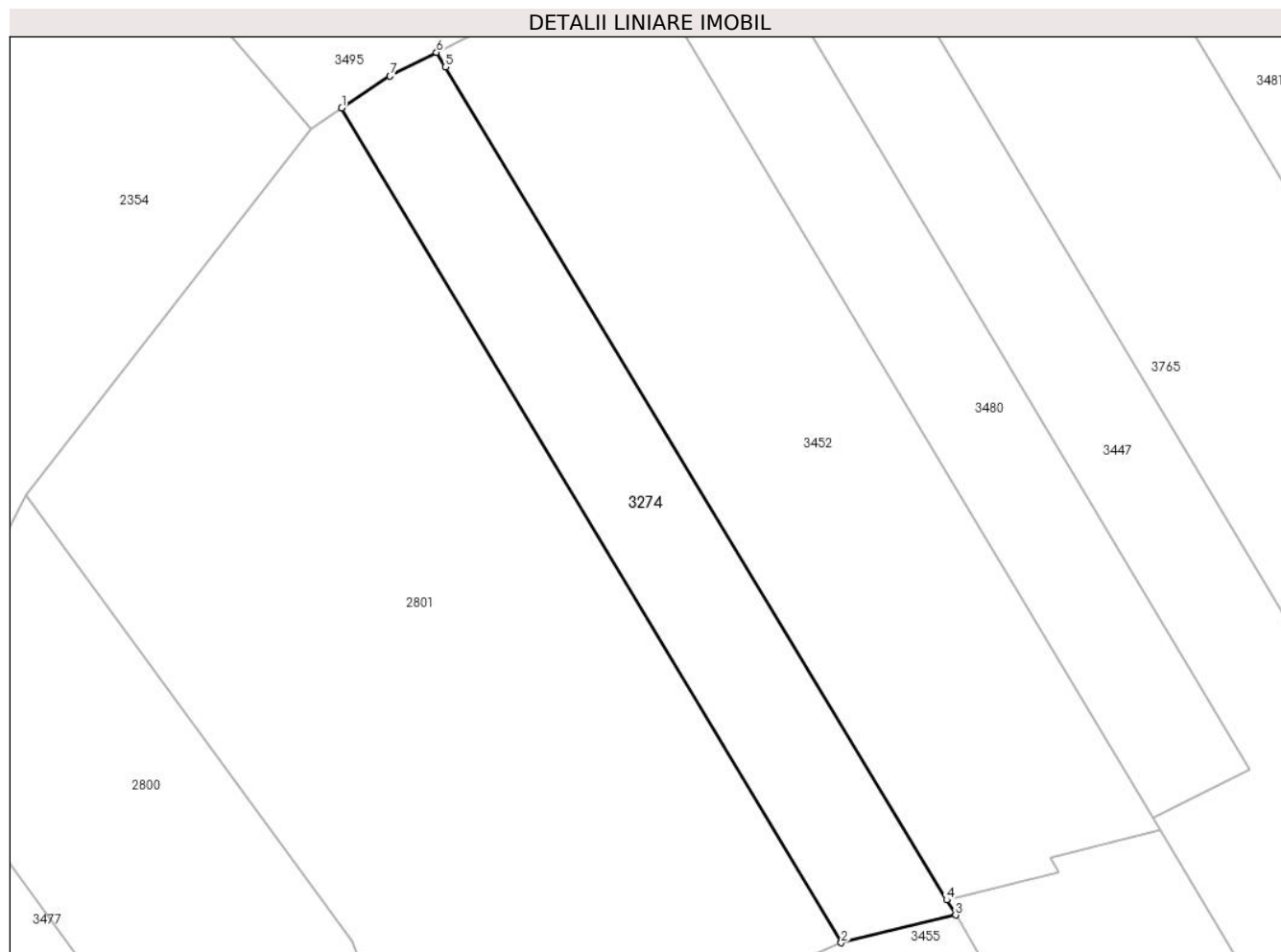
Inscrieri privind dezmembramintele dreptului de proprietate, drepturi reale de garanție și sarcini	Referințe
NU SUNT	

Anexa Nr. 1 La Partea I

Teren

Nr cadastral	Suprafața (mp)*	Observații / Referințe
80997	Din acte: 2.500 Masurata: 2.522	

* Suprafața este determinată în planul de proiecție Stereo 70.



Date referitoare la teren

Crt	Categorie folosință	Intra vilan	Suprafața (mp)	Tarla	Parcelă	Nr. topo	Observații / Referințe
1	faneata	NU	2.522	-	-	-	

Lungime Segmente

1) Valorile lungimilor segmentelor sunt obținute din proiecție în plan.

Punct început	X / Y	Punct sfârșit	X / Y	Lungime segment (** (m)
1	509.243,463 413.377,757	2	509.319,019 413.251,497	147.14
2	509.319,019 413.251,497	3	509.336,335 413.255,688	17.816
3	509.336,335 413.255,688	4	509.334,97 413.257,975	2.663
4	509.334,97 413.257,975	5	509.259,142 413.383,956	147.041
5	509.259,142 413.383,956	6	509.257,804 413.386,178	2.594

Punct început	X / Y	Punct sfârșit	X / Y	Lungime segment (** (m)
6	509.257,804 413.386,178	7	509.250,78 413.382,58	7.892
7	509.250,78 413.382,58	1	509.243,463 413.377,757	8.764

** Lungimile segmentelor sunt determinate în planul de proiecție Stereo 70 și sunt rotunjite la 1 milimetru.

*** Distanța dintre puncte este formată din segmente cumulate ce sunt mai mici decât valoarea 1 milimetru.

**DATE DESPRE IMOBILUL NR. 3275**

Oficiul de Cadastru și Publicitate Imobiliară ARGES
Biroul de Cadastru și Publicitate Imobiliară Campulung

A. Partea I. Descrierea imobilului

TEREN Extravilan

Adresa: Jud. Arges, Punctul ' Sărata '.

Nr. Crt	Nr cadastral Nr. topografic	Suprafața* (mp)	Observații / Referințe
A1	81431	2.550	Sector cadastral:33 Teren neimprejmuit;

B. Partea II. Proprietari și acte

Inscrieri privitoare la dreptul de proprietate și alte drepturi reale		Referințe
21830 / 13/10/2021		
Act Notarial nr. 4211, din 11/10/2021 emis de Simion Aurelia Maria;		
B1	Intabulare, drept de PROPRIETATE- bun propriu, dobandit prin Conventie, cota actuala 1/1, cota initiala 1/1 1) ANASTASE RUSANU DANA MARIA, necasatorita	A1

C. Partea III. SARCINI .

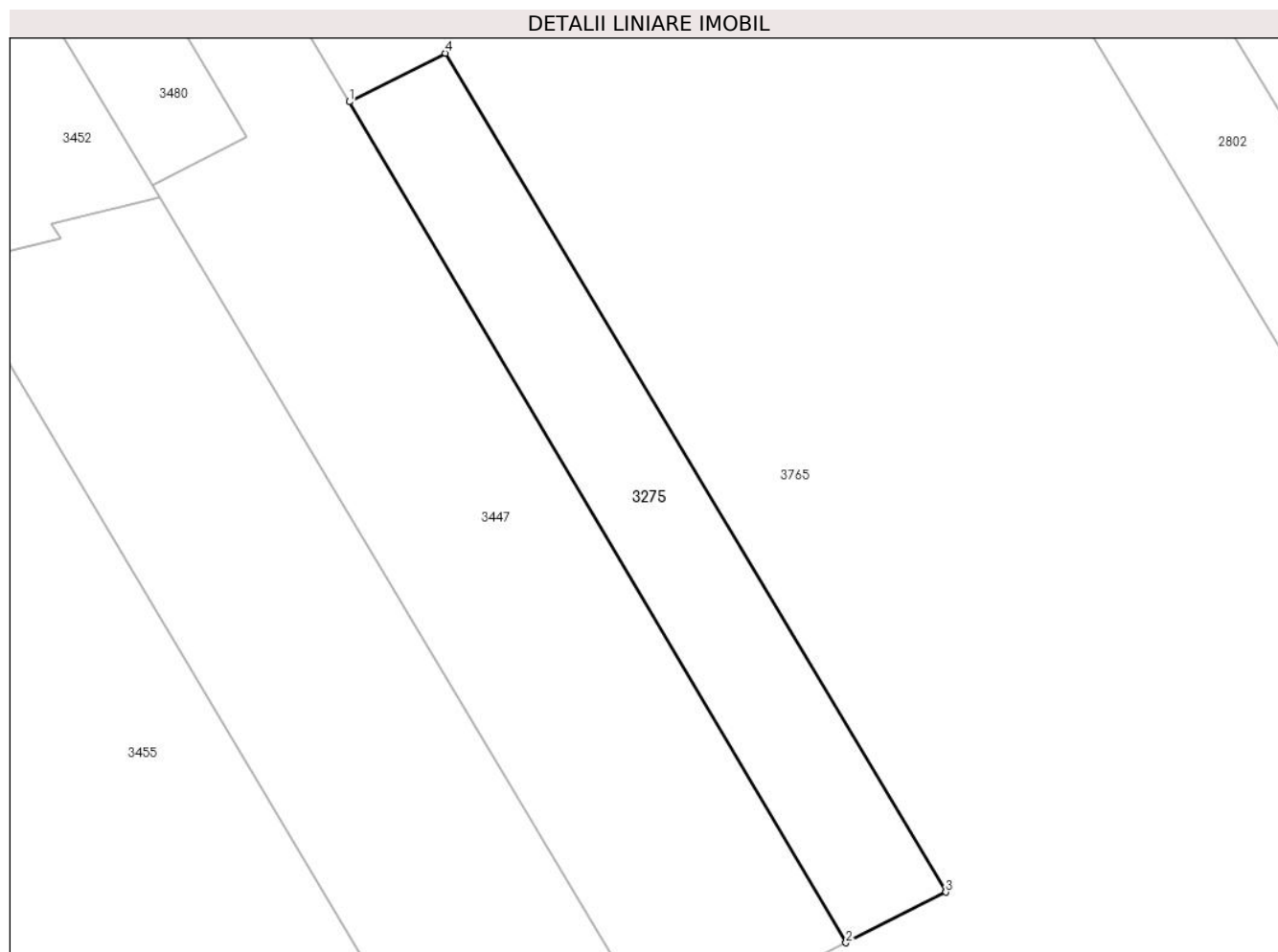
Inscrieri privind dezmembramintele dreptului de proprietate, drepturi reale de garanție și sarcini	Referințe
NU SUNT	

Anexa Nr. 1 La Partea I

Teren

Nr cadastral	Suprafața (mp)*	Observații / Referințe
81431	2.550	

* Suprafața este determinată în planul de proiecție Stereo 70.



Date referitoare la teren

Crt	Categorie folosință	Intra vilan	Suprafața (mp)	Tarla	Parcelă	Nr. topo	Observații / Referințe
1	faneata	NU	2.550	-	-	-	

Lungime Segmente

1) Valorile lungimilor segmentelor sunt obținute din proiecție în plan.

Punct început	X / Y	Punct sfârșit	X / Y	Lungime segment (** (m)
1	509.396,595 413.283,238	2	509.473,269 413.153,506	150.696
2	509.473,269 413.153,506	3	509.488,704 413.161,303	17.293
3	509.488,704 413.161,303	4	509.411,435 413.290,734	150.741
4	509.411,435 413.290,734	1	509.396,595 413.283,238	16.626

** Lungimile segmentelor sunt determinate în planul de proiecție Stereo 70 și sunt rotunjite la 1 milimetru.

***** Distanţa dintre puncte este formată din segmente cumulate ce sunt mai mici decât valoarea 1 milimetru.**

**DATE DESPRE IMOBILUL NR. 3276**

Oficiul de Cadastru și Publicitate Imobiliară ARGES
Biroul de Cadastru și Publicitate Imobiliară Campulung

A. Partea I. Descrierea imobilului

TEREN Extravilan

Adresa: Jud. Arges, sat Suslanesti, pct''Sub Sarata'

Nr. Crt	Nr cadastral Nr. topografic	Suprafața* (mp)	Observații / Referințe
A1	80939	5.000	Sector cadastral:33 Teren neimprejmuit; Gard intre punctele 1-6

B. Partea II. Proprietari și acte

Inscrieri privitoare la dreptul de proprietate și alte drepturi reale		Referințe
1889 / 09/02/2018		
Act Notarial nr. 35, din 13/04/2011 emis de BNP Ionescu Cornelia (act administrativ nr 150 din 16.01.2018, emis de PRIMARIA MIOARELE;inscris sub semnatura privata nr act dotal aut. prin proces verbal nr. 871 din 15.10.1932, emis de Tribunalul Judetului Muscel;act administrativ nr 146 din 16.01.2018, emis de PRIMARIA MIOARELE);		
B1	Intabulare, drept de PROPRIETATE, dobandit prin Succesiune, cota actuala 1/1, cota initiala 1/1 1) BOTAR LUCIA	A1

C. Partea III. SARCINI .

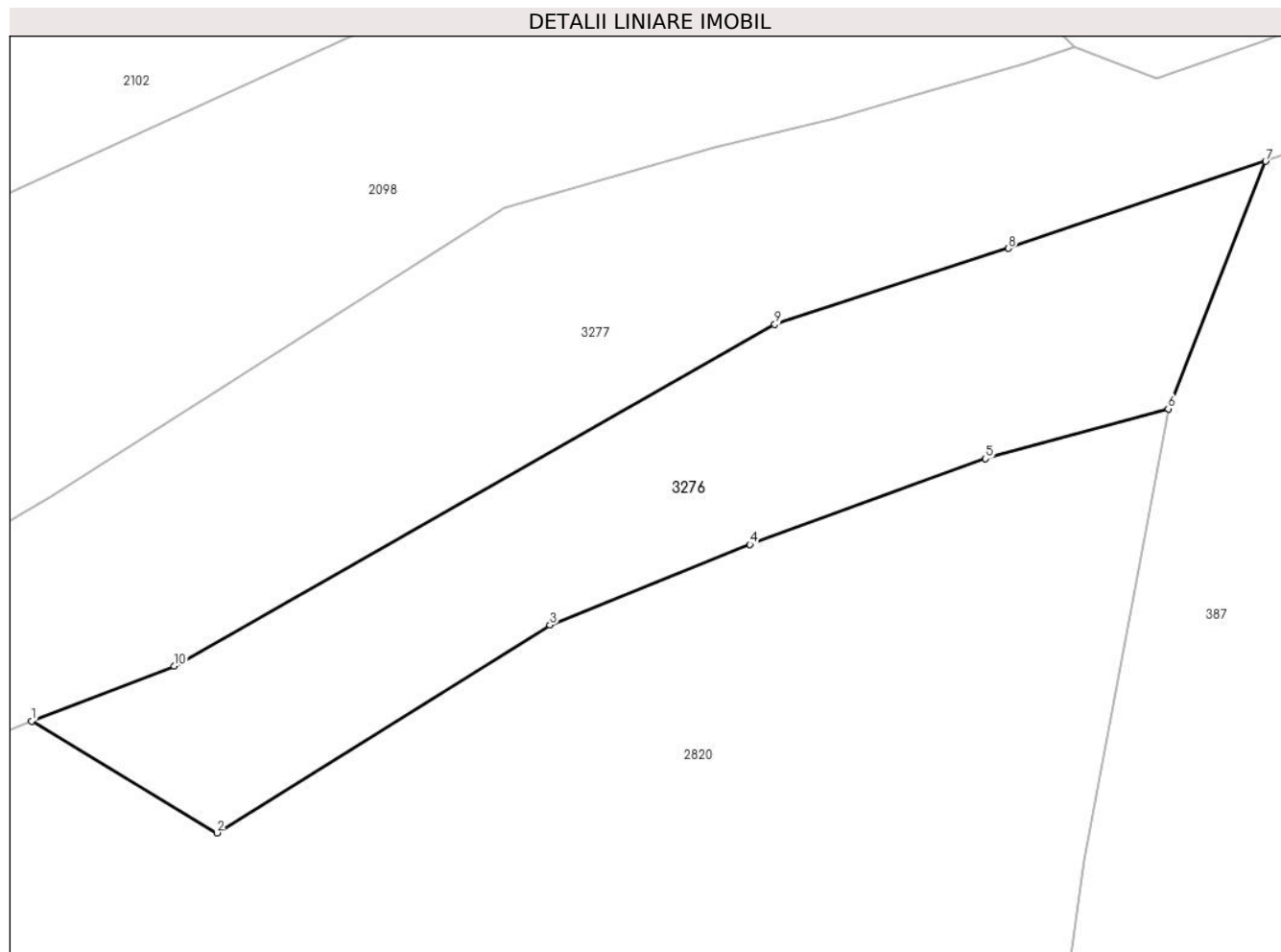
Inscrieri privind dezmembramintele dreptului de proprietate, drepturi reale de garanție și sarcini	Referințe
NU SUNT	

Anexa Nr. 1 La Partea I

Teren

Nr cadastral	Suprafața (mp)*	Observații / Referințe
80939	5.000	Gard între punctele 1-6

* Suprafața este determinată în planul de proiecție Stereo 70.



Date referitoare la teren

Crt	Categorie folosință	Intra vilan	Suprafața (mp)	Tarla	Parcelă	Nr. topo	Observații / Referințe
1	faneata	NU	5.000	-	-	-	

Lungime Segmente

1) Valorile lungimilor segmentelor sunt obținute din proiecție în plan.

Punct început	X / Y	Punct sfârșit	X / Y	Lungime segment (** (m)
1	509.696,181 413.525,027	2	509.724,56 413.507,92	33.136
2	509.724,56 413.507,92	3	509.775,63 413.539,74	60.172
3	509.775,63 413.539,74	4	509.806,28 413.552,05	33.03
4	509.806,28 413.552,05	5	509.842,42 413.565,21	38.461
5	509.842,42 413.565,21	6	509.870,4 413.572,84	29.002

Punct început	X / Y	Punct sfârșit	X / Y	Lungime segment (** (m)
6	509.870,4 413.572,84	7	509.885,335 413.610,744	40.74
7	509.885,335 413.610,744	8	509.845,898 413.597,424	41.626
8	509.845,898 413.597,424	9	509.810,09 413.585,763	37.659
9	509.810,09 413.585,763	10	509.718,019 413.533,478	105.881
10	509.718,019 413.533,478	1	509.696,181 413.525,027	23.416

** Lungimile segmentelor sunt determinate în planul de proiecție Stereo 70 și sunt rotunjite la 1 milimetru.

*** Distanța dintre puncte este formată din segmente cumulate ce sunt mai mici decât valoarea 1 milimetru.

**DATE DESPRE IMOBILUL NR. 3277**

Oficiul de Cadastru și Publicitate Imobiliară ARGES
Biroul de Cadastru și Publicitate Imobiliară Campulung

A. Partea I. Descrierea imobilului

TEREN Extravilan

Adresa: Jud. Arges, Punctul,,Sarata"

Nr. Crt	Nr cadastral Nr. topografic	Suprafața* (mp)	Observații / Referințe
A1	80076	8.802	Sector cadastral:33 Teren neimprejmuit;

B. Partea II. Proprietari și acte

Inscrieri privitoare la dreptul de proprietate și alte drepturi reale		Referințe
4624 / 29/04/2010		
Act Notarial nr. 180, din 27/04/2010 emis de BNP ZAMFIR IOANA MADALINA;		
B1	Intabulare, drept de PROPRIETATE, dobandit prin Conventie, cota actuala 1/1, cota initiala 1/1 1) OANCEA ARON, Lipsă CNP.	A1

C. Partea III. SARCINI .

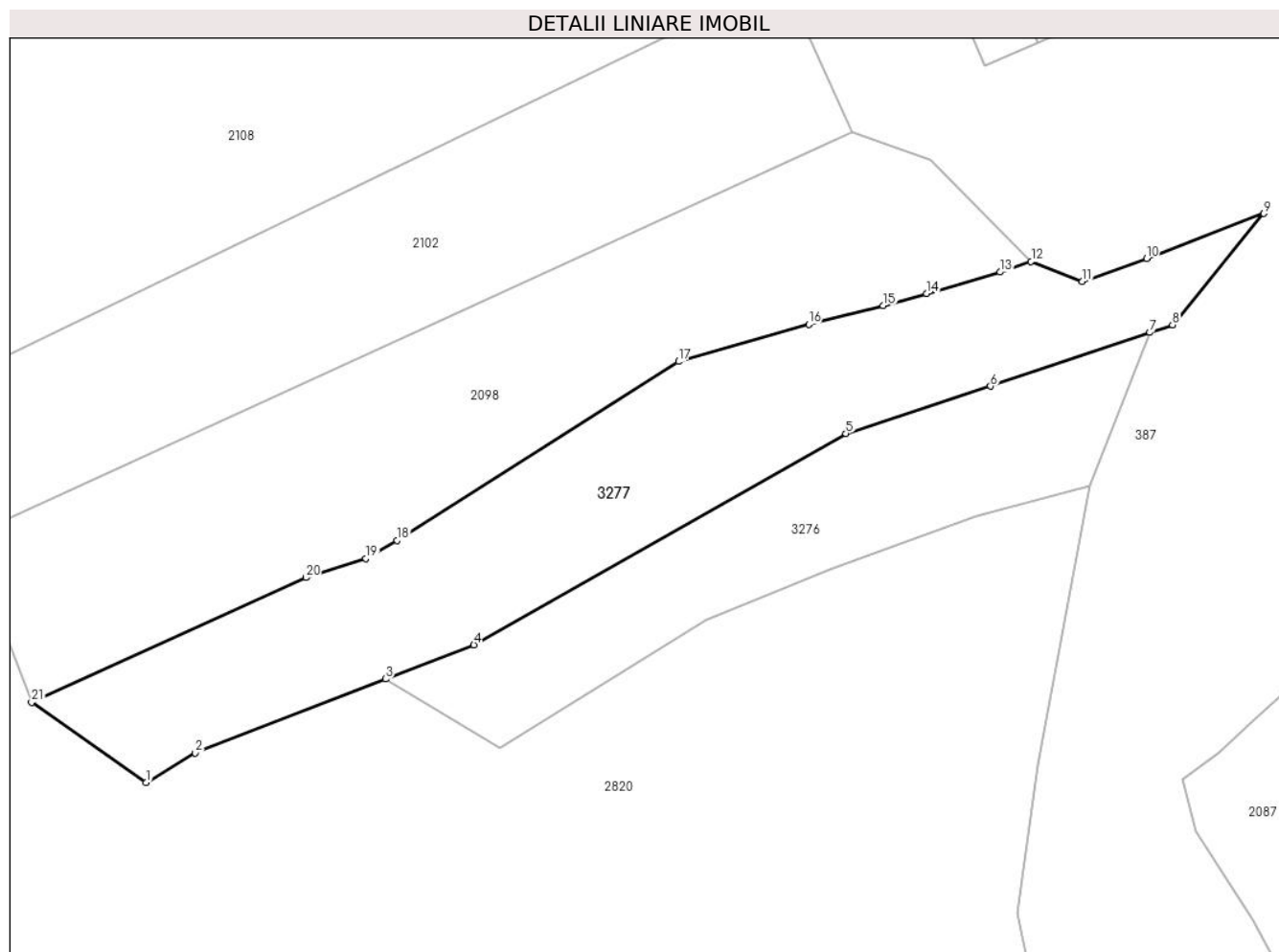
Inscrieri privind dezmembramintele dreptului de proprietate, drepturi reale de garanție și sarcini	Referințe
NU SUNT	

Anexa Nr. 1 La Partea I

Teren

Nr cadastral	Suprafața (mp)*	Observații / Referințe
80076	8.802	

* Suprafața este determinată în planul de proiecție Stereo 70.



Date referitoare la teren

Crt	Categorie folosință	Intra vilan	Suprafața (mp)	Tarla	Parcelă	Nr. topo	Observații / Referințe
1	faneata	NU	8.802	-	-	-	

Lungime Segmente

1) Valorile lungimilor segmentelor sunt obținute din proiecție în plan.

Punct început	X / Y	Punct sfârșit	X / Y	Lungime segment (** (m)
1	509.636,996 413.499,47	2	509.649,033 413.506,78	14.083
3	509.696,181 413.525,027	4	509.718,019 413.533,478	23.416
5	509.810,09 413.585,763	6	509.845,898 413.597,424	37.659
7	509.885,335 413.610,744	8	509.890,926 413.612,632	5.901
9	509.913,508 413.640,118	10	509.884,485 413.629,054	31.06

Punct început	X / Y	Punct sfârșit	X / Y	Lungime segment (** (m)
2	509.649,033 413.506,78	3	509.696,181 413.525,027	50.556
4	509.718,019 413.533,478	5	509.810,09 413.585,763	105.881
6	509.845,898 413.597,424	7	509.885,335 413.610,744	41.626
8	509.890,926 413.612,632	9	509.913,508 413.640,118	35.573
10	509.884,485 413.629,054	11	509.868,652 413.623,368	16.823

Punct început	X / Y	Punct sfârșit	X / Y	Lungime segment (** (m)
11	509.868,652 413.623,368	12	509.855,95 413.628,318	13.632
13	509.848,252 413.625,654	14	509.830,064 413.620,393	18.934
15	509.819,345 413.617,386	16	509.800,911 413.612,791	18.998
17	509.768,66 413.603,546	18	509.699,016 413.559,301	82.51
19	509.691,339 413.554,821	20	509.676,419 413.550,116	15.644
21	509.608,58 413.519,234	1	509.636,996 413.499,47	34.613

Punct început	X / Y	Punct sfârșit	X / Y	Lungime segment (** (m)
12	509.855,95 413.628,318	13	509.848,252 413.625,654	8.146
14	509.830,064 413.620,393	15	509.819,345 413.617,386	11.133
16	509.800,911 413.612,791	17	509.768,66 413.603,546	33.55
18	509.699,016 413.559,301	19	509.691,339 413.554,821	8.889
20	509.676,419 413.550,116	21	509.608,58 413.519,234	74.537

** Lungimile segmentelor sunt determinate în planul de proiecție Stereo 70 și sunt rotunjite la 1 milimetru.

*** Distanța dintre puncte este formată din segmente cumulate ce sunt mai mici decât valoarea 1 milimetru.

**DATE DESPRE IMOBILUL NR. 3278**

Oficiul de Cadastru și Publicitate Imobiliară ARGES
Biroul de Cadastru și Publicitate Imobiliară Campulung

A. Partea I. Descrierea imobilului

TEREN Extravilan

Adresa: Jud. Arges

Nr. Crt	Nr cadastral Nr. topografic	Suprafața* (mp)	Observații / Referințe
A1		2.810	Sector cadastral:14 Teren neimprejmuit;

B. Partea II. Proprietari și acte

Inscrieri privitoare la dreptul de proprietate și alte drepturi reale		Referințe
/		
Act Administrativ nr. 4926, din 11/11/2024 emis de PRIMĂRIA COMUNEI MIOARELE;		
B1	Inscrierea posesiei, drept de PROPRIETATE, dobandit prin Lege, cota actuala 1/1, cota initiala 1/1 1) NEIDENTIFICAT NEIDENTIFICAT	A1
Act Normativ nr. 7, din 13/03/1996 emis de PARLAMENTUL ROMÂNIEI (art.13);		
B2	Se notează mențiunea de proprietar neidentificat	A1

C. Partea III. SARCINI .

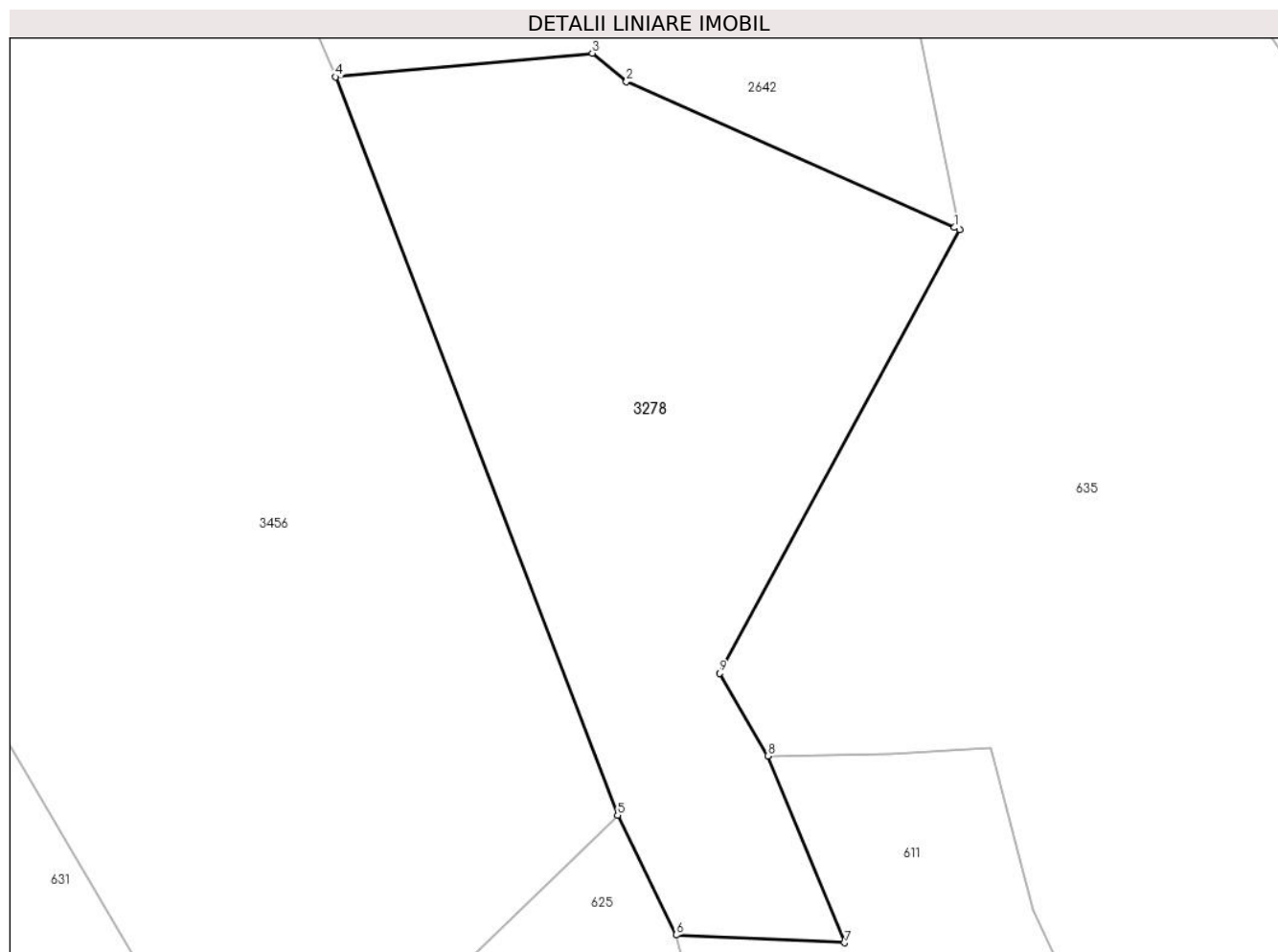
Inscrieri privind dezmembramintele dreptului de proprietate, drepturi reale de garanție și sarcini	Referințe
NU SUNT	

Anexa Nr. 1 La Partea I

Teren

Nr cadastral	Suprafața (mp)*	Observații / Referințe
	2.810	

* Suprafața este determinată în planul de proiecție Stereo 70.



Date referitoare la teren

Crt	Categorie folosință	Intra vilan	Suprafața (mp)	Tarla	Parcelă	Nr. topo	Observații / Referințe
1	faneata	NU	2.810	-	-	-	

Lungime Segmente

1) Valorile lungimilor segmentelor sunt obținute din proiecție în plan.

Punct început	X / Y	Punct sfârșit	X / Y	Lungime segment (** (m)
1	507.469,168 416.063,884	2	507.435,879 416.078,672	36.426
2	507.435,879 416.078,672	3	507.432,406 416.081,555	4.514
3	507.432,406 416.081,555	4	507.406,369 416.079,147	26.148
4	507.406,369 416.079,147	5	507.434,979 416.004,285	80.143
5	507.434,979 416.004,285	6	507.440,917 415.992,132	13.526

Punct început	X / Y	Punct sfârșit	X / Y	Lungime segment (** (m)
6	507.440,917 415.992,132	7	507.458,007 415.991,341	17.108
7	507.458,007 415.991,341	8	507.450,22 416.010,271	20.469
8	507.450,22 416.010,271	9	507.445,342 416.018,669	9.712
9	507.445,342 416.018,669	10	507.469,697 416.063,649	51.15
10	507.469,697 416.063,649	1	507.469,168 416.063,884	0.579

** Lungimile segmentelor sunt determinate în planul de proiecție Stereo 70 și sunt rotunjite la 1 milimetru.

*** Distanța dintre puncte este formată din segmente cumulate ce sunt mai mici decât valoarea 1 milimetru.

**DATE DESPRE IMOBILUL NR. 3279**

Oficiul de Cadastru și Publicitate Imobiliară ARGES
Biroul de Cadastru și Publicitate Imobiliară Campulung

A. Partea I. Descrierea imobilului

TEREN Extravilan

Adresa: Jud. Arges

Nr. Crt	Nr cadastral Nr. topografic	Suprafața* (mp)	Observații / Referințe
A1	80174	3.877	Sector cadastral:34 Teren imprejmuit;

B. Partea II. Proprietari și acte

Inscrieri privitoare la dreptul de proprietate și alte drepturi reale		Referințe
13064 / 18/08/2011		
Act Administrativ nr. 12300, din 02/08/2011 emis de B.C.P.I CAMPULUNG;		
B5	se noteaza propunerea de dezmembrare a imobilului cu nr. cadastral 80174 inscris in CFE 80174, conform documentatiei cu nr. 12300 din data de 02,08,2011 , in patru corpuri de proprietate distincte, avand nr. cadastral 80231 ,nr. cadastral 80232, nr. cadastral 80233 si nr. cadastral 80234 , cu stare de proprietate neschimbata a proprietarului tabular.	A1
16486 / 16/09/2019		
Act Notarial nr. 19, din 13/09/2019 emis de Trofin Iulia (act notarial nr 20 din 02.10.2019, emis de Trofin Iulia);		
B6	Intabulare, drept de PROPRIETATE-bun propriu, dobandit prin Succesiune, cota actuala 1/3, cota initiala 1/3 1) RUSSETI ION VIOREL	A1
B7	Intabulare, drept de PROPRIETATE-bun propriu, dobandit prin Succesiune, cota actuala 1/3, cota initiala 1/3 1) RUSSETI DANUT	A1
B8	Intabulare, drept de PROPRIETATE-bun propriu, dobandit prin Succesiune, cota actuala 1/3, cota initiala 1/3 1) CHIRCUS CARMEN	A1

C. Partea III. SARCINI

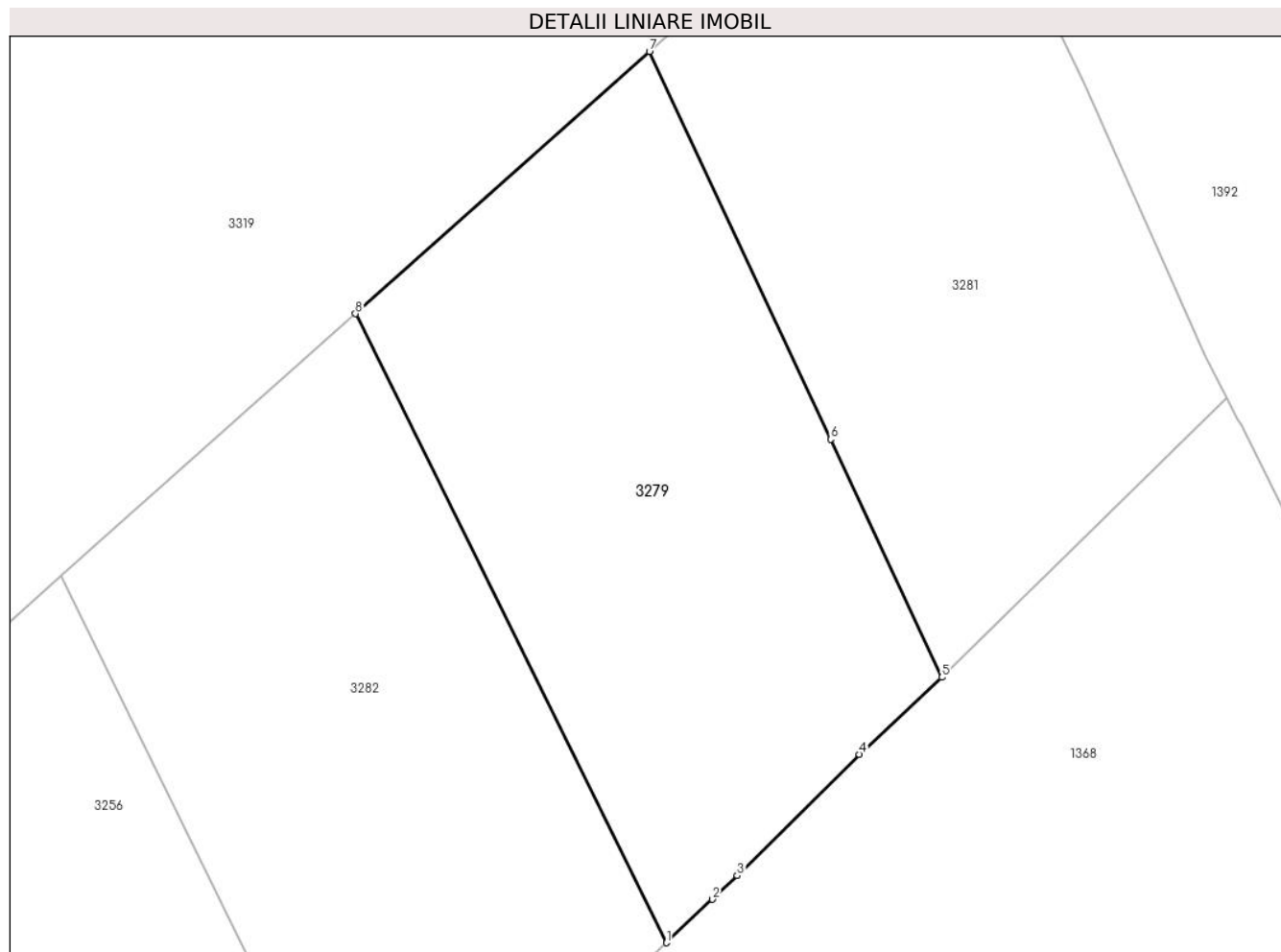
Inscrieri privind dezmembramintele dreptului de proprietate, drepturi reale de garanție și sarcini		Referințe
5638 / 11/03/2022		
Hotarare Judecatoreasca nr. 5549/205/2021, din 28/01/2022 emis de TRIBUNALUL ARGES (somatie nr 3695/2021 din 09.03.2022, emis de BIEJ PISCULUNGEANU VLAD ADRIAN; inscris sub semnatura privata nr 3695/2021 din 09.03.2022, emis de BIEJ PISCULUNGEANU VLAD ADRIAN);		
C1	se noteaza urmarirea silita imobiliara din dosar nr. 3695/2021-executor judecatoresc Pisculungeanu Vlad Adrian in vederea recuperarii unei creante in suma de 30.503,89 lei, reprezentand cheltuieli de executare si debit restant, plus eventualele cheltuieli cu executarea silita, asupra cotei de 1/3 din imobilul de sub A1 Ord, ce apartine debitorului Ruseti Danut, creditorul urmaritor fiind PATRIA BANK SA	A1

Anexa Nr. 1 La Partea I

Teren

Nr cadastral	Suprafața (mp)*	Observații / Referințe
80174	3.877	

* Suprafața este determinată în planul de proiecție Stereo 70.



Date referitoare la teren

Crt	Categorie folosință	Intra vilan	Suprafața (mp)	Tarla	Parcelă	Nr. topo	Observații / Referințe
1	livada	NU	3.877	18	-	-	

Lungime Segmente

1) Valorile lungimilor segmentelor sunt obținute din proiecție în plan.

Punct început	X / Y	Punct sfârșit	X / Y	Lungime segment (** (m)
1	510.141,245 414.171,494	2	510.146,866 414.176,824	7.746
2	510.146,866 414.176,824	3	510.149,91 414.179,71	4.195
3	510.149,91 414.179,71	4	510.164,89 414.194,57	21.1
4	510.164,89 414.194,57	5	510.175,019 414.204,01	13.846
5	510.175,019 414.204,01	6	510.161,378 414.233,174	32.197

Punct început	X / Y	Punct sfârșit	X / Y	Lungime segment (** (m)
6	510.161,378 414.233,174	7	510.139,159 414.280,68	52.445
7	510.139,159 414.280,68	8	510.103,101 414.248,544	48.3
8	510.103,101 414.248,544	1	510.141,245 414.171,494	85.975

** Lungimile segmentelor sunt determinate în planul de proiecție Stereo 70 și sunt rotunjite la 1 milimetru.

*** Distanța dintre puncte este formată din segmente cumulate ce sunt mai mici decât valoarea 1 milimetru.

**DATE DESPRE IMOBILUL NR. 3280**

Oficiul de Cadastru și Publicitate Imobiliară ARGES
Biroul de Cadastru și Publicitate Imobiliară Campulung

A. Partea I. Descrierea imobilului

TEREN Necunoscut

Adresa: Loc. Matau, Jud. Arges, Punctul,,Plopi''

Nr. Crt	Nr cadastral Nr. topografic	Suprafața* (mp)	Observații / Referințe
A1	81893	Din acte: 20.015 Masurata: 20.586	Sector cadastral:14 Teren imprejmuit;

B. Partea II. Proprietari și acte

Inscrieri privitoare la dreptul de proprietate și alte drepturi reale		Referințe
32567 / 12/08/2024		
Act Notarial nr. 1964, din 09/08/2024 emis de Simion Aurelia Maria;		
B1	Intabulare, drept de PROPRIETATE- bun comun, dobandit prin Conventie, cota actuala 1/1, cota initiala 1/1 1) MITU OCTAVIAN ANDREI, casatorit cu 2) MITU ANDREEA SORANA	A1

C. Partea III. SARCINI .

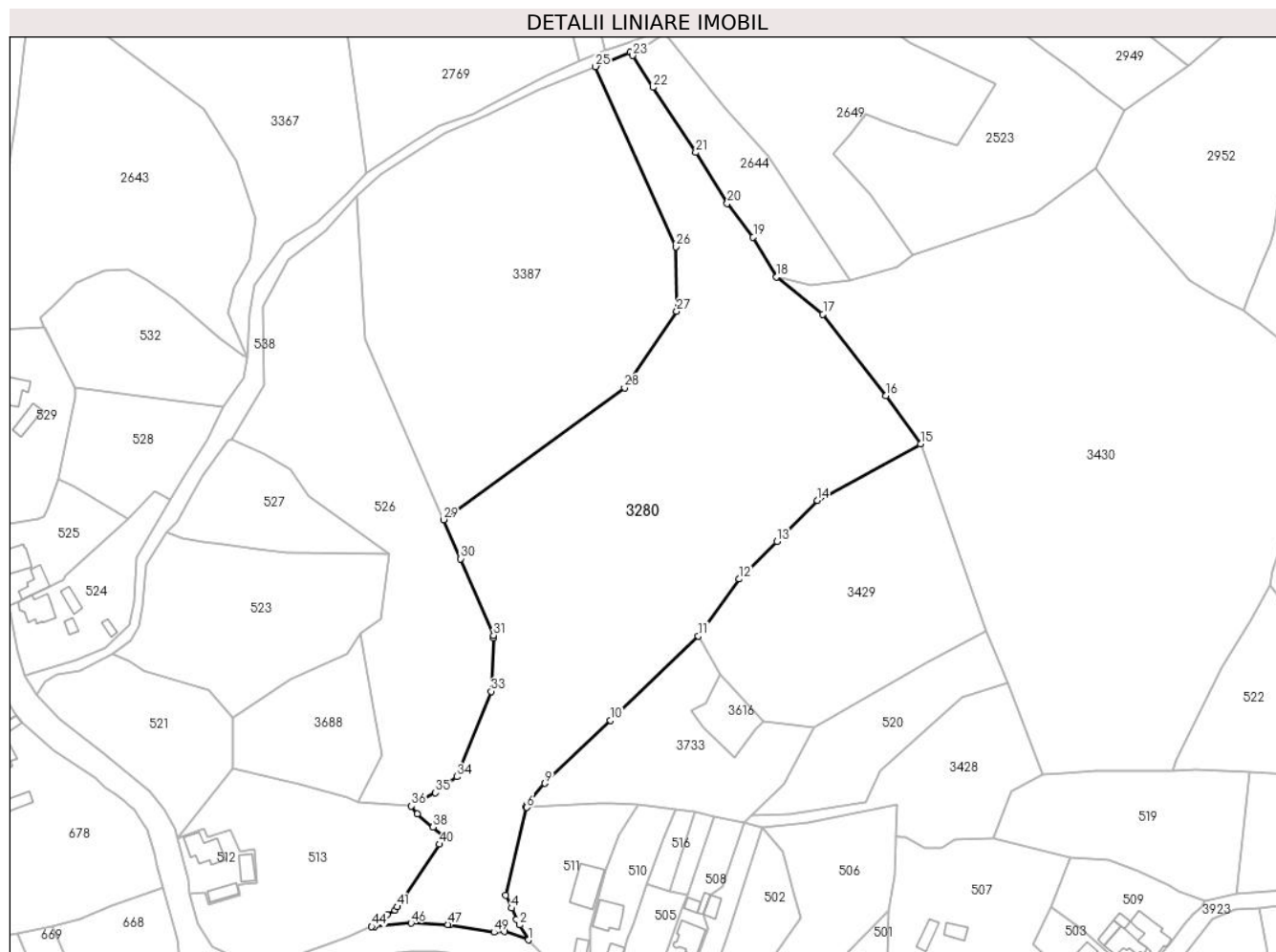
Inscrieri privind dezmembramintele dreptului de proprietate, drepturi reale de garanție și sarcini	Referințe
NU SUNT	

Anexa Nr. 1 La Partea I

Teren

Nr cadastral	Suprafața (mp)*	Observații / Referințe
81893	Din acte: 20.015 Masurata: 20.586	

* Suprafața este determinată în planul de proiecție Stereo 70.



Date referitoare la teren

Crt	Categorie folosință	Intravilan	Suprafața (mp)	Tarla	Parcelă	Nr. topo	Observații / Referințe
1	pășuni (P) - pășuni împădurite	DA	3.855	-	-	-	
2	pășuni (P) - pășuni împădurite	NU	16.731	-	-	-	

Lungime Segmente

1) Valorile lungimilor segmentelor sunt obținute din proiecție în plan.

Punct început	X / Y	Punct sfârșit	X / Y	Lungime segment
1	506.421,148 415.183,599	2	506.417,931 415.189,188	6.449
4	506.414,829 415.195,518	5	506.412,684 415.200,291	5.233
7	506.420,222 415.233,496	8	506.420,594 415.234,27	0.859
2	506.417,931 415.189,188	3	506.416,758 415.191,226	2.351
5	506.412,684 415.200,291	6	506.420,64 415.233,313	33.967
8	506.420,594 415.234,27	9	506.427,395 415.242,389	10.591
3	506.416,758 415.191,226	4	506.414,829 415.195,518	4.706
6	506.420,64 415.233,313	7	506.420,222 415.233,496	0.456
9	506.427,395 415.242,389	10	506.452,015 415.266,04	34.14

Punct început	X / Y	Punct sfârșit	X / Y	Lungime segment	Punct început	X / Y	Punct sfârșit	X / Y	Lungime segment	Punct început	X / Y	Punct sfârșit	X / Y	Lungime segment
10	506.452,015 415.266,04	11	506.484,999 415.297,727	45.738	11	506.484,999 415.297,727	12	506.500,418 415.319,03	26.298	12	506.500,418 415.319,03	13	506.514,55 415.333,125	19.96
13	506.514,55 415.333,125	14	506.529,675 415.348,586	21.629	14	506.529,675 415.348,586	15	506.568,565 415.369,722	44.262	15	506.568,565 415.369,722	16	506.555,503 415.387,903	22.387
16	506.555,503 415.387,903	17	506.531,851 415.418,41	38.602	17	506.531,851 415.418,41	18	506.514,464 415.432,457	22.352	18	506.514,464 415.432,457	19	506.505,662 415.447,347	17.297
19	506.505,662 415.447,347	20	506.495,903 415.459,955	15.944	20	506.495,903 415.459,955	21	506.484,077 415.479,11	22.512	21	506.484,077 415.479,11	22	506.467,938 415.503,528	29.27
22	506.467,938 415.503,528	23	506.460,351 415.515,497	14.171	23	506.460,351 415.515,497	24	506.459,514 415.516,782	1.534	24	506.459,514 415.516,782	25	506.446,338 415.511,4	14.233
25	506.446,338 415.511,4	26	506.476,58 415.443,709	74.139	26	506.476,58 415.443,709	27	506.476,874 415.419,58	24.131	27	506.476,874 415.419,58	28	506.457,321 415.390,818	34.779
28	506.457,321 415.390,818	29	506.389,261 415.341,337	84.146	29	506.389,261 415.341,337	30	506.395,652 415.326,629	16.037	30	506.395,652 415.326,629	31	506.408,132 415.297,908	31.315
31	506.408,132 415.297,908	32	506.408,083 415.296,843	1.066	32	506.408,083 415.296,843	33	506.407,169 415.276,907	19.957	33	506.407,169 415.276,907	34	506.394,226 415.244,884	34.54
34	506.394,226 415.244,884	35	506.386,236 415.238,87	10.0	35	506.386,236 415.238,87	36	506.377,245 415.233,854	10.296	36	506.377,245 415.233,854	37	506.379,463 415.230,924	3.675
37	506.379,463 415.230,924	38	506.385,389 415.225,956	7.733	38	506.385,389 415.225,956	39	506.389,649 415.222,384	5.559	39	506.389,649 415.222,384	40	506.387,72 415.219,519	3.454
40	506.387,72 415.219,519	41	506.371,91 415.196,041	28.305	41	506.371,91 415.196,041	42	506.371,078 415.194,806	1.489	42	506.371,078 415.194,806	43	506.368,11 415.193,11	3.418
43	506.368,11 415.193,11	44	506.362,291 415.188,622	7.349	44	506.362,291 415.188,622	45	506.363,435 415.188,721	1.148	45	506.363,435 415.188,721	46	506.377,053 415.189,893	13.668
46	506.377,053 415.189,893	47	506.391,003 415.189,336	13.961	47	506.391,003 415.189,336	48	506.391,682 415.189,309	0.68	48	506.391,682 415.189,309	49	506.408,246 415.186,469	16.806
49	506.408,246 415.186,469	50	506.412,296 415.186,733	4.059	50	506.412,296 415.186,733	1	506.421,148 415.183,599	9.39					

** Lungimile segmentelor sunt determinate în planul de proiecție Stereo 70 și sunt rotunjite la 1 milimetru.

*** Distanța dintre puncte este formată din segmente cumulate ce sunt mai mici decât valoarea 1 milimetru.

**DATE DESPRE IMOBILUL NR. 3281**

Oficiul de Cadastru și Publicitate Imobiliară ARGES
Biroul de Cadastru și Publicitate Imobiliară Campulung

A. Partea I. Descrierea imobilului

TEREN Extravilan

Adresa: Jud. Arges

Nr. Crt	Nr cadastral Nr. topografic	Suprafața* (mp)	Observații / Referințe
A1	80173	Din acte: 3.877 Masurata: 3.871	Sector cadastral:34 Teren imprejmuit;

B. Partea II. Proprietari și acte

Inscrieri privitoare la dreptul de proprietate și alte drepturi reale		Referințe
4720 / 07/04/2011		
Act Administrativ nr. 110190, din 09/08/2000 emis de COMISIA JUDETETANA ARGES;		
B2	Intabulare, drept de PROPRIETATE, dobandit prin Lege, cota actuala 1/1, cota initiala 1/1 1) BALANICA ION , Lipsă CNP. 2) BACIRCEL PAULA , Lipsă CNP. 3) RUSETI ELVIRA , Lipsă CNP. 4) GILCA ELISABETA , Lipsă CNP.	A1
<i>OBSERVATIIL: pozitie transcrisa din CF 80164/Mioarele, inscrisa prin incheierea nr. 15360 din 02/12/2008;</i>		

C. Partea III. SARCINI .

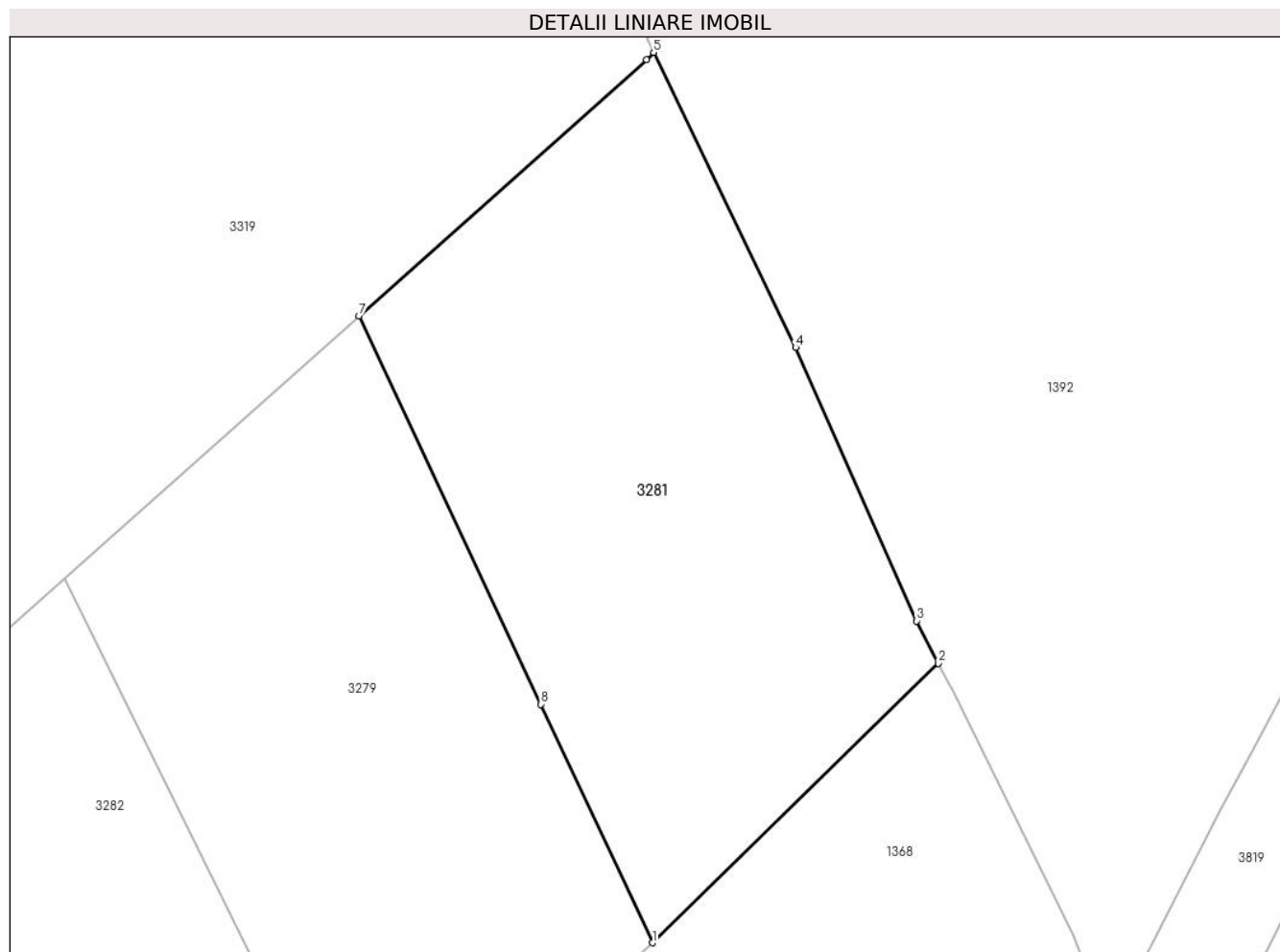
Inscrieri privind dezmembramintele dreptului de proprietate, drepturi reale de garanție și sarcini	Referințe
NU SUNT	

Anexa Nr. 1 La Partea I

Teren

Nr cadastral	Suprafața (mp)*	Observații / Referințe
80173	Din acte: 3.877 Masurata: 3.871	

* Suprafața este determinată în planul de proiecție Stereo 70.



Date referitoare la teren

Crt	Categorie folosință	Intra vilan	Suprafața (mp)	Tarla	Parcelă	Nr. topo	Observații / Referințe
1	livada	NU	3.871	18	-	-	

Lungime Segmente

1) Valorile lungimilor segmentelor sunt obținute din proiecție în plan.

Punct început	X / Y	Punct sfârșit	X / Y	Lungime segment (** (m)
1	510.175,019 414.204,01	2	510.209,99 414.238,19	48.9
2	510.209,99 414.238,19	3	510.207,35 414.243,36	5.805
3	510.207,35 414.243,36	4	510.192,53 414.276,8	36.577
4	510.192,53 414.276,8	5	510.175,17 414.312,88	40.039
5	510.175,17 414.312,88	6	510.174,29 414.311,99	1.252

Punct început	X / Y	Punct sfârșit	X / Y	Lungime segment (** (m)
6	510.174,29 414.311,99	7	510.139,159 414.280,68	47.059
7	510.139,159 414.280,68	8	510.161,378 414.233,174	52.445
8	510.161,378 414.233,174	1	510.175,019 414.204,01	32.197

** Lungimile segmentelor sunt determinate în planul de proiecție Stereo 70 și sunt rotunjite la 1 milimetru.

*** Distanța dintre puncte este formată din segmente cumulate ce sunt mai mici decât valoarea 1 milimetru.

**DATE DESPRE IMOBILUL NR. 3282**

Oficiul de Cadastru și Publicitate Imobiliară ARGES
Biroul de Cadastru și Publicitate Imobiliară Campulung

A. Partea I. Descrierea imobilului

TEREN Extravilan

Adresa: Jud. Arges

Nr. Crt	Nr cadastral Nr. topografic	Suprafața* (mp)	Observații / Referințe
A1	80175	3.877	Sector cadastral:34 Teren neimprejmuit;

B. Partea II. Proprietari și acte

Inscrieri privitoare la dreptul de proprietate și alte drepturi reale	Referințe
8358 / 01/06/2011	
Hotarare Judecatoreasca nr. 229, din 15/12/2009 emis de TRIBUNALUL ARGES;	
B4	A1
Intabulare, drept de PROPRIETATE, dobandit prin lesire Din Indiviziune, cota actuala 1/1, cota initiala 1/1 1) GÎLCĂ ELISABETA, Lipsă CNP.	

C. Partea III. SARCINI .

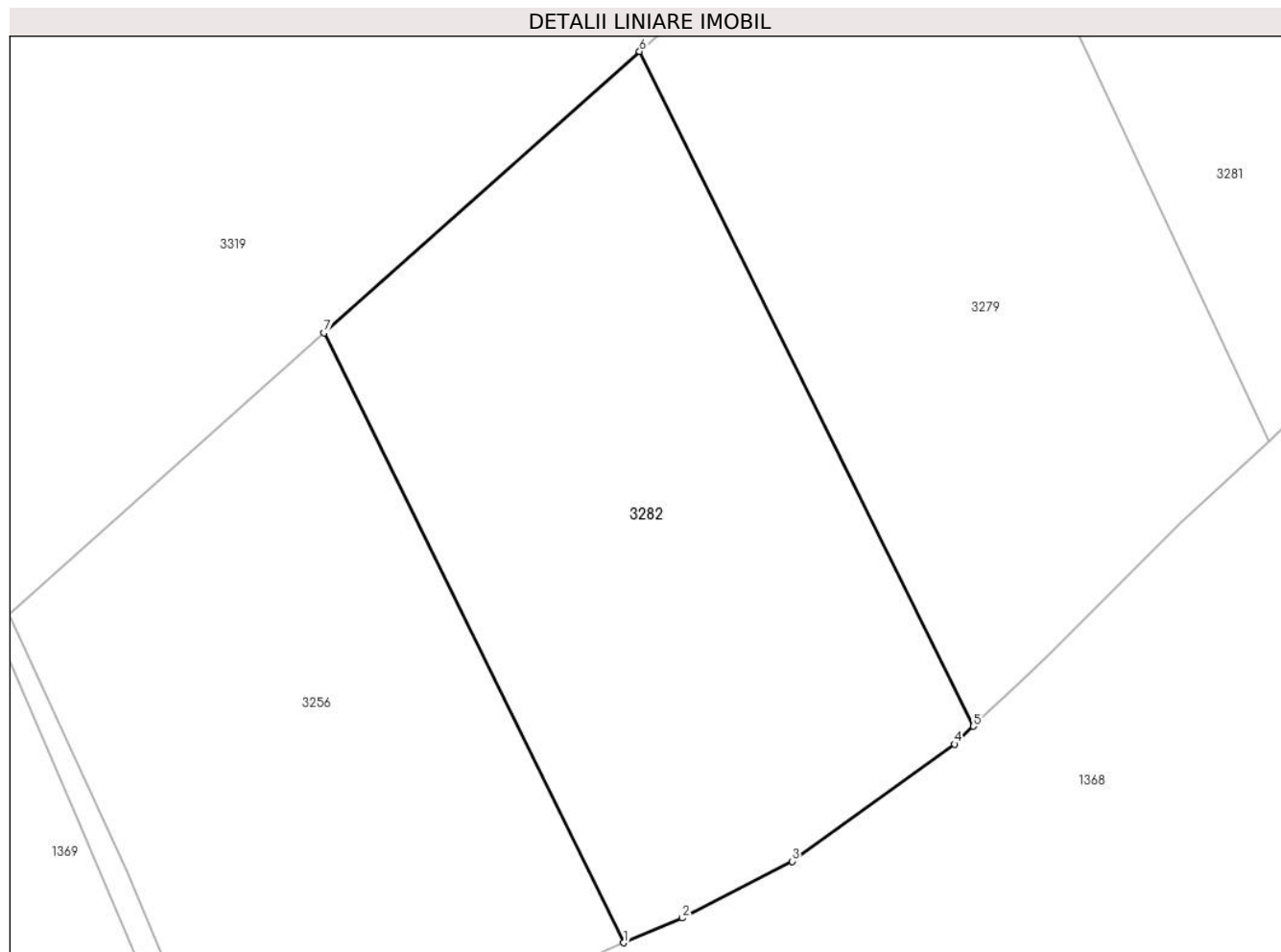
Inscrieri privind dezmembramintele dreptului de proprietate, drepturi reale de garanție și sarcini	Referințe
NU SUNT	

Anexa Nr. 1 La Partea I

Teren

Nr cadastral	Suprafața (mp)*	Observații / Referințe
80175	3.877	

* Suprafața este determinată în planul de proiecție Stereo 70.



Date referitoare la teren

Crt	Categorie folosință	Intra vilan	Suprafața (mp)	Tarla	Parcelă	Nr. topo	Observații / Referințe
1	livada	NU	3.877	18	-	-	

Lungime Segmente

1) Valorile lungimilor segmentelor sunt obținute din proiecție în plan.

Punct început	X / Y	Punct sfârșit	X / Y	Lungime segment (** (m)
1	510.101,294 414.146,779	2	510.107,97 414.149,59	7.244
2	510.107,97 414.149,59	3	510.120,55 414.156,08	14.155
3	510.120,55 414.156,08	4	510.139,09 414.169,45	22.858
4	510.139,09 414.169,45	5	510.141,245 414.171,494	2.97
5	510.141,245 414.171,494	6	510.103,101 414.248,544	85.975

Punct început	X / Y	Punct sfârșit	X / Y	Lungime segment (** (m)
6	510.103,101 414.248,544	7	510.067,043 414.216,408	48.3
7	510.067,043 414.216,408	1	510.101,294 414.146,779	77.597

** Lungimile segmentelor sunt determinate în planul de proiecție Stereo 70 și sunt rotunjite la 1 milimetru.

*** Distanța dintre puncte este formată din segmente cumulate ce sunt mai mici decât valoarea 1 milimetru.

**DATE DESPRE IMOBILUL NR. 3283**

Oficiul de Cadastru și Publicitate Imobiliară ARGES
Biroul de Cadastru și Publicitate Imobiliară Campulung

A. Partea I. Descrierea imobilului

TEREN Extravilan

Adresa: Jud. Arges

Nr. Crt	Nr cadastral Nr. topografic	Suprafața* (mp)	Observații / Referințe
A1		107.197	Sector cadastral:35 Teren neimprejmit;

B. Partea II. Proprietari și acte

Inscrieri privitoare la dreptul de proprietate și alte drepturi reale		Referințe
/		
Act Administrativ nr. 4926, din 11/11/2024 emis de PRIMĂRIA COMUNEI MIOARELE;		
B1	Inscrierea posesiei, drept de PROPRIETATE, dobandit prin Lege, cota actuala 1/1, cota initiala 1/1 1) NEIDENTIFICAT NEIDENTIFICAT	A1
Act Normativ nr. 7, din 13/03/1996 emis de PARLAMENTUL ROMÂNIEI (art.13);		
B2	Se notează mențiunea de proprietar neidentificat	A1

C. Partea III. SARCINI .

Inscrieri privind dezmembramintele dreptului de proprietate, drepturi reale de garanție și sarcini	Referințe
NU SUNT	

Punct început	X / Y	Punct sfârșit	X / Y	Lungime segment	Punct început	X / Y	Punct sfârșit	X / Y	Lungime segment	Punct început	X / Y	Punct sfârșit	X / Y	Lungime segment
19	511.851,856 415.271,548	20	511.850,888 415.255,413	16.164	20	511.850,888 415.255,413	21	511.849,598 415.239,44	16.025	21	511.849,598 415.239,44	22	511.847,142 415.225,546	14.109
22	511.847,142 415.225,546	23	511.845,994 415.216,941	8.681	23	511.845,994 415.216,941	24	511.848,432 415.211,061	6.365	24	511.848,432 415.211,061	25	511.853,309 415.205,611	7.314
25	511.853,309 415.205,611	26	511.859,906 415.202,025	7.509	26	511.859,906 415.202,025	27	511.867,22 415.200,591	7.453	27	511.867,22 415.200,591	28	511.874,678 415.201,882	7.569
28	511.874,678 415.201,882	29	511.885,004 415.201,021	10.362	29	511.885,004 415.201,021	30	511.893,609 415.198,727	8.906	30	511.893,609 415.198,727	31	511.906,23 415.191,699	14.446
31	511.906,23 415.191,699	32	511.915,409 415.183,094	12.582	32	511.915,409 415.183,094	33	511.916,843 415.171,334	11.847	33	511.916,843 415.171,334	34	511.912,541 415.154,123	17.741
34	511.912,541 415.154,123	35	511.910,533 415.141,502	12.78	35	511.910,533 415.141,502	36	511.911,68 415.129,742	11.816	36	511.911,68 415.129,742	37	511.914,835 415.117,408	12.731
37	511.914,835 415.117,408	38	511.914,835 415.109,376	8.032	38	511.914,835 415.109,376	39	511.913,114 415.104,5	5.171	39	511.913,114 415.104,5	40	511.905,37 415.096,756	10.952
40	511.905,37 415.096,756	41	511.895,044 415.083,848	16.53	41	511.895,044 415.083,848	42	511.888,159 415.072,087	13.628	42	511.888,159 415.072,087	43	511.881,706 415.060,184	13.54
43	511.881,706 415.060,184	44	511.875,108 415.046,129	15.527	44	511.875,108 415.046,129	45	511.871,81 415.036,806	9.889	45	511.871,81 415.036,806	46	511.872,67 415.027,054	9.79
46	511.872,67 415.027,054	47	511.876,112 415.014,575	12.945	47	511.876,112 415.014,575	48	512.052,013 415.046,168	178.716	48	512.052,013 415.046,168	49	512.054,33 415.065,845	19.813
49	512.054,33 415.065,845	50	512.065,971 415.085,607	22.936	50	512.065,971 415.085,607	51	512.074,634 415.105,098	21.329	51	512.074,634 415.105,098	52	512.076,258 415.116,467	11.484
52	512.076,258 415.116,467	53	512.083,838 415.132,981	18.171	53	512.083,838 415.132,981	54	512.101,975 415.142,997	20.719	54	512.101,975 415.142,997	55	512.121,737 415.150,577	21.166
55	512.121,737 415.150,577	56	512.137,438 415.151,118	15.71	56	512.137,438 415.151,118	57	512.154,807 415.146,463	17.982	57	512.154,807 415.146,463	58	512.152,558 415.163,746	17.429
58	512.152,558 415.163,746	59	512.148,957 415.186,65	23.185	59	512.148,957 415.186,65	60	512.167,761 415.220,888	39.062	60	512.167,761 415.220,888	61	512.171,787 415.256,455	35.794
61	512.171,787 415.256,455	62	512.146,334 415.251,667	25.899	62	512.146,334 415.251,667	63	512.100,757 415.239,369	47.207	63	512.100,757 415.239,369	64	512.072,333 415.228,0	30.613
64	512.072,333 415.228,0	65	512.057,173 415.246,679	24.057	65	512.057,173 415.246,679	66	512.087,492 415.257,101	32.06	66	512.087,492 415.257,101	67	512.126,61 415.268,471	40.737
67	512.126,61 415.268,471	68	512.156,057 415.278,283	31.039	68	512.156,057 415.278,283	69	512.145,239 415.285,567	13.042	69	512.145,239 415.285,567	70	512.122,865 415.296,108	24.733
70	512.122,865 415.296,108	71	512.101,137 415.314,61	28.538	71	512.101,137 415.314,61	72	512.081,776 415.333,326	26.928	72	512.081,776 415.333,326	73	512.057,896 415.356,129	33.019
73	512.057,896 415.356,129	74	512.052,088 415.371,619	16.543	74	512.052,088 415.371,619	75	512.049,721 415.388,184	16.733	75	512.049,721 415.388,184	76	512.039,825 415.427,552	40.593
76	512.039,825 415.427,552	77	512.034,232 415.441,105	14.662	77	512.034,232 415.441,105	78	512.018,528 415.451,432	18.795	78	512.018,528 415.451,432	79	511.993,358 415.465,845	29.005
79	511.993,358 415.465,845	80	511.977,653 415.476,171	18.796	80	511.977,653 415.476,171	81	511.954,204 415.486,928	25.799	81	511.954,204 415.486,928	82	511.926,668 415.497,254	29.408
82	511.926,668 415.497,254	83	511.909,457 415.507,58	20.071	83	511.909,457 415.507,58	84	511.895,904 415.518,552	17.438	84	511.895,904 415.518,552	85	511.883,211 415.530,599	17.5
85	511.883,211 415.530,599	86	511.866,216 415.542,646	20.832	86	511.866,216 415.542,646	87	511.860,838 415.545,013	5.876	87	511.860,838 415.545,013	88	511.844,919 415.548,67	16.334
88	511.844,919 415.548,67	89	511.831,15 415.554,156	14.822	89	511.831,15 415.554,156	90	511.823,083 415.559,749	9.816	90	511.823,083 415.559,749	91	511.818,673 415.566,095	7.728
91	511.818,673 415.566,095	92	511.812,757 415.578,142	13.421	92	511.812,757 415.578,142	93	511.807,916 415.587,285	10.346	93	511.807,916 415.587,285	94	511.801,785 415.594,923	9.794
94	511.801,785 415.594,923	95	511.791,674 415.602,129	12.416	95	511.791,674 415.602,129	96	511.777,583 415.606,002	14.614	96	511.777,583 415.606,002	1	511.763,492 415.611,165	15.007

** Lungimile segmentelor sunt determinate în planul de proiecție Stereo 70 și sunt rotunjite la 1 milimetru.

*** Distanța dintre puncte este formată din segmente cumulate ce sunt mai mici decât valoarea 1 milimetru.

**DATE DESPRE IMOBILUL NR. 3284**

Oficiul de Cadastru și Publicitate Imobiliară ARGES
Biroul de Cadastru și Publicitate Imobiliară Campulung

A. Partea I. Descrierea imobilului

TEREN Extravilan

Adresa: Jud. Arges, Punctul,,Rugina"

Nr. Crt	Nr cadastral Nr. topografic	Suprafața* (mp)	Observații / Referințe
A1	80921	Din acte: 13.118 Masurata: 13.217	Sector cadastral:1 Teren imprejmuat;

B. Partea II. Proprietari și acte

Inscrieri privitoare la dreptul de proprietate și alte drepturi reale		Referințe
30683 / 22/07/2024		
Act Notarial nr. 1737, din 19/07/2024 emis de Simion Aurelia Maria;		
B3	Intabulare, drept de PROPRIETATE-bun comun, dobandit prin Conventie, cota actuala 1/1, cota initiala 1/1 1) DANTEȘ ELENA, casatorita cu 2) DANTEȘ FLORIAN	A1

C. Partea III. SARCINI

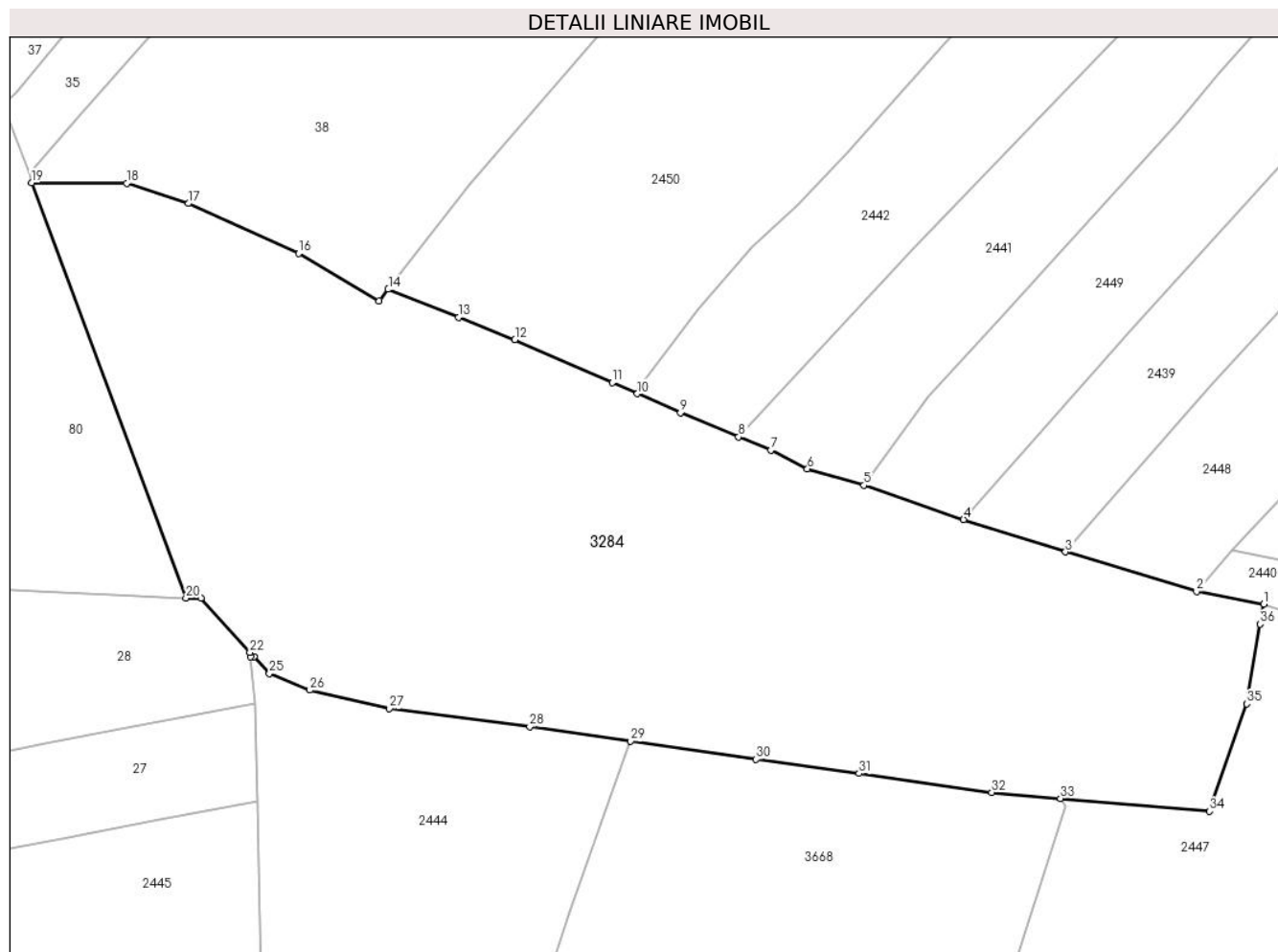
Inscrieri privind dezmembramintele dreptului de proprietate, drepturi reale de garanție și sarcini		Referințe
5247 / 12/04/2018		
Act Notarial nr. - contract de donatie nr. 507, din 11/04/2018 emis de Tuluca Filofteia;		
C1	Intabulare, drept de UZUFRUCT VIAGER, dobandit prin Conventie, cota actuala 1/1, cota initiala 1/1 1) MATEIESCU GHEORGHE	A1

Anexa Nr. 1 La Partea I

Teren

Nr cadastral	Suprafața (mp)*	Observații / Referințe
80921	Din acte: 13.118 Masurata: 13.217	

* Suprafața este determinată în planul de proiecție Stereo 70.



Date referitoare la teren

Crt	Categorie folosință	Intramilan	Suprafața (mp)	Tarla	Parcelă	Nr. topo	Observații / Referințe
1	faneata	NU	6.050	-	-	-	
2	livada	NU	7.167	-	-	-	

Lungime Segmente

1) Valorile lungimilor segmentelor sunt obținute din proiecție în plan.

Punct început	X / Y	Punct sfârșit	X / Y	Lungime segment (** (m)
1	506.579,484 416.404,985	2	506.566,924 416.407,35	12.781
3	506.542,385 416.414,742	4	506.523,312 416.420,797	20.011
5	506.504,668 416.427,193	6	506.494,071 416.430,242	11.027
7	506.487,208 416.433,766	8	506.481,19 416.436,24	6.507

Punct început	X / Y	Punct sfârșit	X / Y	Lungime segment (** (m)
2	506.566,924 416.407,35	3	506.542,385 416.414,742	25.628
4	506.523,312 416.420,797	5	506.504,668 416.427,193	19.711
6	506.494,071 416.430,242	7	506.487,208 416.433,766	7.715
8	506.481,19 416.436,24	9	506.470,27 416.440,73	11.807

Punct început	X / Y	Punct sfârșit	X / Y	Lungime segment (** (m)
9	506.470,27 416.440,73	10	506.462,239 416.444,307	8.792
11	506.457,554 416.446,394	12	506.439,324 416.454,462	19.936
13	506.428,787 416.458,594	14	506.415,624 416.463,848	14.173
15	506.413,932 416.461,67	16	506.398,828 416.470,563	17.528
17	506.378,213 416.479,886	18	506.366,638 416.483,664	12.176
19	506.348,854 416.483,787	20	506.377,755 416.406,065	82.922
21	506.380,554 416.406,065	22	506.389,722 416.395,946	13.655
23	506.389,815 416.395,079	24	506.390,475 416.395,147	0.663
25	506.393,361 416.391,995	26	506.400,947 416.388,867	8.206
27	506.415,841 416.385,408	28	506.442,093 416.382,021	26.47
29	506.460,969 416.379,32	30	506.484,47 416.375,956	23.741
31	506.503,775 416.373,278	32	506.528,572 416.369,759	25.045
33	506.541,448 416.368,635	34	506.569,376 416.366,198	28.034
35	506.576,331 416.386,299	36	506.578,851 416.401,218	15.13

Punct început	X / Y	Punct sfârșit	X / Y	Lungime segment (** (m)
10	506.462,239 416.444,307	11	506.457,554 416.446,394	5.129
12	506.439,324 416.454,462	13	506.428,787 416.458,594	11.318
14	506.415,624 416.463,848	15	506.413,932 416.461,67	2.758
16	506.398,828 416.470,563	17	506.378,213 416.479,886	22.625
18	506.366,638 416.483,664	19	506.348,854 416.483,787	17.784
20	506.377,755 416.406,065	21	506.380,554 416.406,065	2.799
22	506.389,722 416.395,946	23	506.389,815 416.395,079	0.872
24	506.390,475 416.395,147	25	506.393,361 416.391,995	4.274
26	506.400,947 416.388,867	27	506.415,841 416.385,408	15.29
28	506.442,093 416.382,021	29	506.460,969 416.379,32	19.068
30	506.484,47 416.375,956	31	506.503,775 416.373,278	19.49
32	506.528,572 416.369,759	33	506.541,448 416.368,635	12.925
34	506.569,376 416.366,198	35	506.576,331 416.386,299	21.27
36	506.578,851 416.401,218	1	506.579,484 416.404,985	3.82

** Lungimile segmentelor sunt determinate în planul de proiecție Stereo 70 și sunt rotunjite la 1 milimetru.

*** Distanța dintre puncte este formată din segmente cumulate ce sunt mai mici decât valoarea 1 milimetru.

**DATE DESPRE IMOBILUL NR. 3285**

Oficiul de Cadastru și Publicitate Imobiliară ARGES
Biroul de Cadastru și Publicitate Imobiliară Campulung

A. Partea I. Descrierea imobilului

TEREN Extravilan

Nr. CF vechi:40

Nr. cadastral vechi:64/2

Adresa: Jud. Arges, PCT LA RUSOAIKA

Nr. Crt	Nr cadastral Nr. topografic	Suprafața* (mp)	Observații / Referințe
A1	80772	2.848	Sector cadastral:1 Teren imprejmuit;

B. Partea II. Proprietari și acte

Inscrieri privitoare la dreptul de proprietate și alte drepturi reale		Referințe
947 / 26/03/2001		
Act Notarial nr. 137, din 18/01/2001 emis de BNP TULUCA FILOFTEIA;		
B1	Intabulare, drept de PROPRIETATE, dobandit prin Conventie, cota actuala 1/1, cota initiala 1/1 1) COSTEA GHEORGHE, Lipsă CNP. 2) COSTEA ELENA, Lipsă CNP. <i>OBSERVATII: (provenita din conversia CF 40)</i>	A1
12177 / 01/09/2016		
Act Notarial nr. 1229, din 23/08/2016 emis de BNP ZIPISI CORNELIA (act administrativ nr 2416 din 19.08.2016, emis de PRIMARIA MIOARELE;act administrativ nr 11857 din 25.08.2016, emis de OCPI ARGES-BCPI CAMPULUNG;act administrativ nr 2414 din 19.08.2016, emis de PRIMARIA MIOARELE);		
B3	- Se noteaza rectificarea documentatiei cadastrale avizata sub nr. 1514/12.02.2001 de catre ONCGC-OJCGC ARGES, in sensul notarii rectificarii limitelor de proprietate ale imobilului, precum si modificarea suprafetei masurate a acestuia prin diminuare de la suprafata de 12307 mp la 2848 mp, conform noii documentatii cadastrale avizata sub nr. 12177/01.09.2016 de OCPI ARGES	A1

C. Partea III. SARCINI .

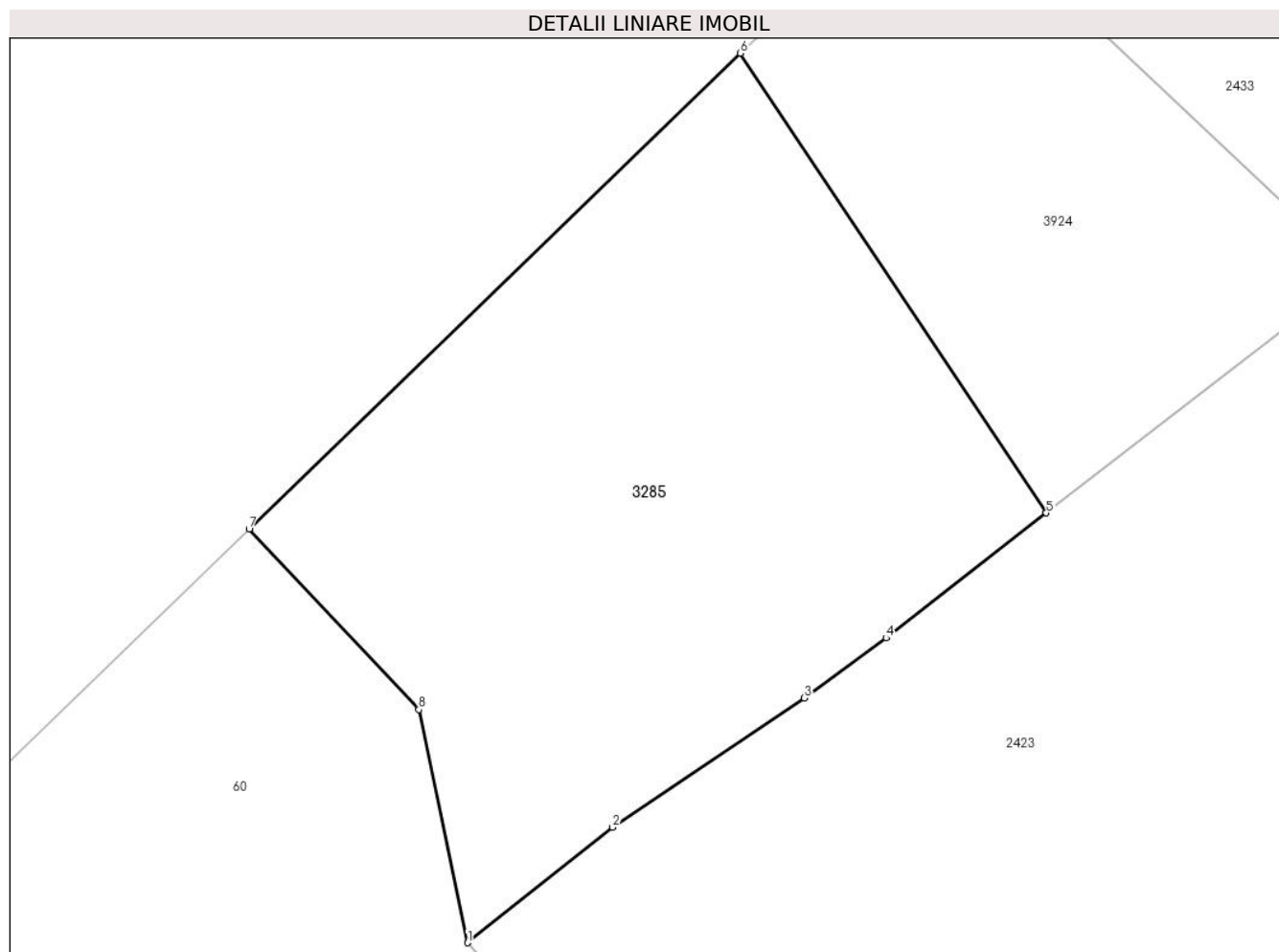
Inscrieri privind dezmembramintele dreptului de proprietate, drepturi reale de garanție și sarcini	Referințe
NU SUNT	

Anexa Nr. 1 La Partea I

Teren

Nr cadastral	Suprafața (mp)*	Observații / Referințe
80772	2.848	

* Suprafața este determinată în planul de proiecție Stereo 70.



Date referitoare la teren

Crt	Categorie folosință	Intra vilan	Suprafața (mp)	Tarla	Parcelă	Nr. topo	Observații / Referințe
1	faneata	NU	2.848	-	-	-	

Lungime Segmente

1) Valorile lungimilor segmentelor sunt obținute din proiecție în plan.

Punct început	X / Y	Punct sfârșit	X / Y	Lungime segment (** (m)
1	506.114,512 416.850,965	2	506.127,83 416.861,57	17.025
2	506.127,83 416.861,57	3	506.145,45 416.873,46	21.256
3	506.145,45 416.873,46	4	506.152,99 416.878,98	9.345
4	506.152,99 416.878,98	5	506.167,725 416.890,455	18.676
5	506.167,725 416.890,455	6	506.139,6 416.932,702	50.753

Punct început	X / Y	Punct sfârșit	X / Y	Lungime segment (** (m)
6	506.139,6 416.932,702	7	506.094,413 416.888,953	62.895
7	506.094,413 416.888,953	8	506.110,029 416.872,389	22.765
8	506.110,029 416.872,389	1	506.114,512 416.850,965	21.888

** Lungimile segmentelor sunt determinate în planul de proiecție Stereo 70 și sunt rotunjite la 1 milimetru.

*** Distanța dintre puncte este formată din segmente cumulate ce sunt mai mici decât valoarea 1 milimetru.

**DATE DESPRE IMOBILUL NR. 3286**

Oficiul de Cadastru și Publicitate Imobiliară ARGES
Biroul de Cadastru și Publicitate Imobiliară Campulung

A. Partea I. Descrierea imobilului

TEREN Extravilan

Adresa: Jud. Arges

Nr. Crt	Nr cadastral Nr. topografic	Suprafața* (mp)	Observații / Referințe
A1		3.705	Sector cadastral:25 Teren imprejmuit; IMOBIL TRAVERSAT DE LIMITA UAT MIOARELE SI UAT POIENARII DE MUSCEL.

B. Partea II. Proprietari și acte

Inscrieri privitoare la dreptul de proprietate și alte drepturi reale		Referințe
/		
Act Administrativ nr. 4926, din 11/11/2024 emis de PRIMĂRIA COMUNEI MIOARELE;		
B1	Inscrierea posesiei, drept de PROPRIETATE, dobandit prin Lege, cota actuala 1/1, cota initiala 1/1 1) NEIDENTIFICAT NEIDENTIFICAT	A1
Act Normativ nr. 7, din 13/03/1996 emis de PARLAMENTUL ROMÂNIEI (art.13);		
B2	Se notează mențiunea de proprietar neidentificat	A1

C. Partea III. SARCINI .

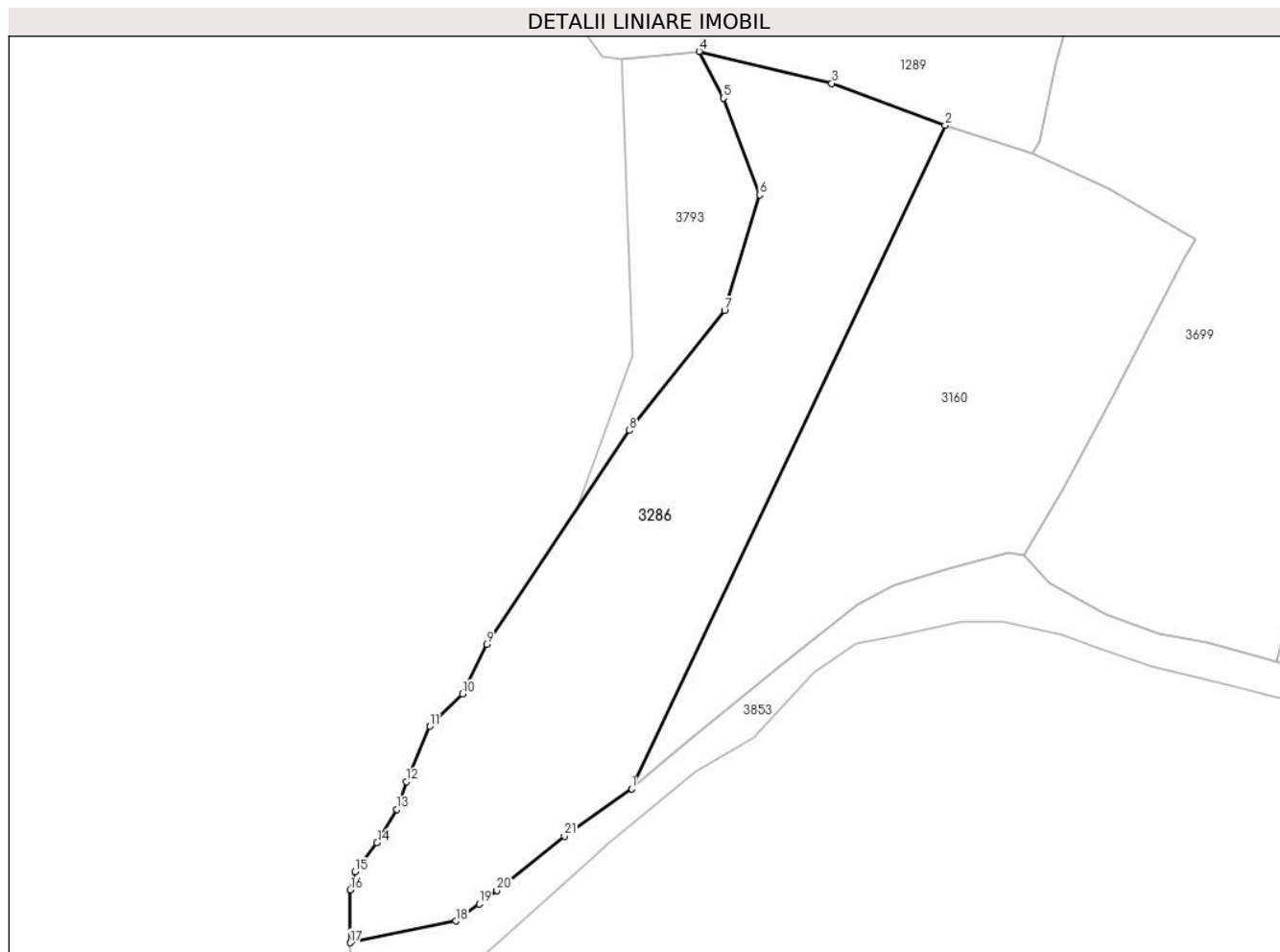
Inscrieri privind dezmembramintele dreptului de proprietate, drepturi reale de garanție și sarcini	Referințe
NU SUNT	

Anexa Nr. 1 La Partea I

Teren

Nr cadastral	Suprafața (mp)*	Observații / Referințe
	3.705	IMOBIL TRAVERSAT DE LIMITA UAT MIOARELE SI UAT POIENARII DE MUSCEL.

* Suprafața este determinată în planul de proiecție Stereo 70.



Date referitoare la teren

Crt	Categorie folosință	Intravilan	Suprafața (mp)	Tarla	Parcelă	Nr. topo	Observații / Referințe
1	faneata	NU	3.705	-	-	-	

Lungime Segmente

1) Valorile lungimilor segmentelor sunt obținute din proiecție în plan.

Punct început	X / Y	Punct sfârșit	X / Y	Lungime segment (** (m)
1	506.127,934 413.630,78	2	506.176,735 413.733,843	114.033
3	506.159,074 413.740,378	4	506.138,459 413.745,345	21.205
5	506.142,223 413.738,077	6	506.147,883 413.723,067	16.042
7	506.142,403 413.705,102	8	506.127,616 413.686,459	23.795
9	506.105,367 413.653,245	10	506.101,607 413.645,508	8.602

Punct început	X / Y	Punct sfârșit	X / Y	Lungime segment (** (m)
2	506.176,735 413.733,843	3	506.159,074 413.740,378	18.831
4	506.138,459 413.745,345	5	506.142,223 413.738,077	8.185
6	506.147,883 413.723,067	7	506.142,403 413.705,102	18.782
8	506.127,616 413.686,459	9	506.105,367 413.653,245	39.977
10	506.101,607 413.645,508	11	506.096,557 413.640,483	7.124

Punct început	X / Y	Punct sfârșit	X / Y	Lungime segment (** (m)
11	506.096,557 413.640,483	12	506.092,941 413.631,869	9.342
13	506.091,456 413.627,584	14	506.088,353 413.622,366	6.071
15	506.084,879 413.617,857	16	506.084,174 413.615,049	2.895
17	506.084,18 413.606,839	18	506.100,59 413.610,21	16.753
19	506.104,243 413.612,858	20	506.106,985 413.614,927	3.435
21	506.117,498 413.623,403	1	506.127,934 413.630,78	12.78

Punct început	X / Y	Punct sfârșit	X / Y	Lungime segment (** (m)
12	506.092,941 413.631,869	13	506.091,456 413.627,584	4.535
14	506.088,353 413.622,366	15	506.084,879 413.617,857	5.692
16	506.084,174 413.615,049	17	506.084,18 413.606,839	8.21
18	506.100,59 413.610,21	19	506.104,243 413.612,858	4.512
20	506.106,985 413.614,927	21	506.117,498 413.623,403	13.504

** Lungimile segmentelor sunt determinate în planul de proiecție Stereo 70 și sunt rotunjite la 1 milimetru.

*** Distanța dintre puncte este formată din segmente cumulate ce sunt mai mici decât valoarea 1 milimetru.

**DATE DESPRE IMOBILUL NR. 3287**

Oficiul de Cadastru și Publicitate Imobiliară ARGES
Biroul de Cadastru și Publicitate Imobiliară Campulung

A. Partea I. Descrierea imobilului

TEREN Extravilan

Adresa: Jud. Arges, sat Matau, pct.'Bucium'

Nr. Crt	Nr cadastral Nr. topografic	Suprafața* (mp)	Observații / Referințe
A1	81700	4.425	Sector cadastral:22 Teren neimprejmuit; Fara gard intre punctele 8--9-10(vezi Plan de Amplasament)

B. Partea II. Proprietari și acte

Inscrieri privitoare la dreptul de proprietate și alte drepturi reale		Referințe
12836 / 14/06/2022		
Hotarare Judecatoreasca nr. 62, din 09/01/2019 emis de JUDECATORIA CAMPULUNG (hotarare judecatoreasca nr INCHEIERE(referat) din 09.06.2019, emis de JUDECATORIA CAMPULUNG;act administrativ nr 2171 din 24.05.2022, emis de PRIMARIA MIOARELE;act administrativ nr 2170 din 24.05.2022, emis de PRIMARIA MIOARELE;act notarial nr 1209 din 14.04.2021, emis de BIN SIMION AURELIA MARIA;act administrativ nr 5301 din 08.03.2022, emis de BCPI CAMPULUNG);		
B1	Intabulare, drept de PROPRIETATE, dobandit prin Hotarare Judecatoreasca, cota actuala 1/1, cota initiala 1/1 1) OLTEANU GHEORGHE 2) OLTEANU CAMELIA-MIRINELA	A1

C. Partea III. SARCINI .

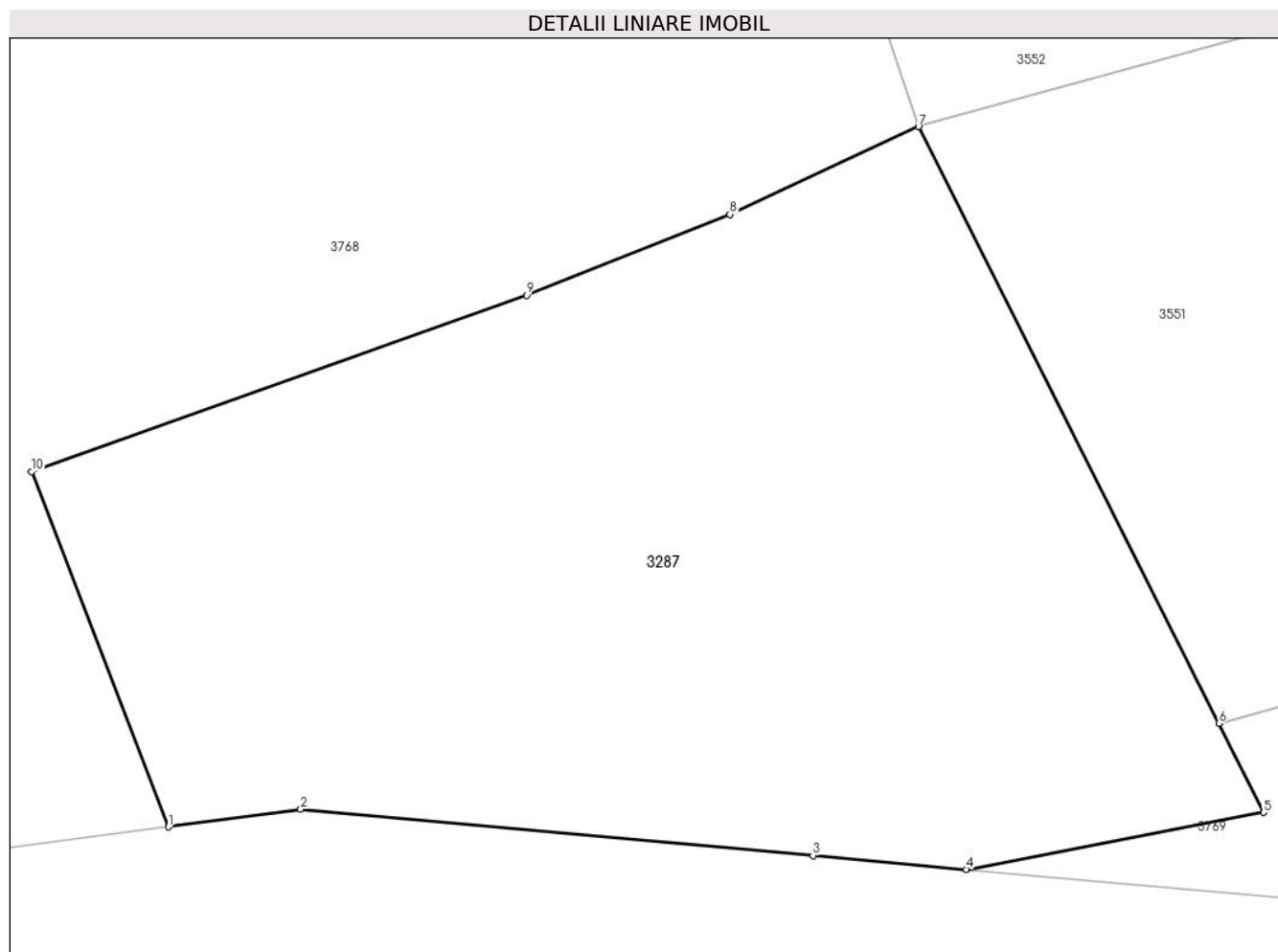
Inscrieri privind dezmembramintele dreptului de proprietate, drepturi reale de garanție și sarcini	Referințe
NU SUNT	

Anexa Nr. 1 La Partea I

Teren

Nr cadastral	Suprafața (mp)*	Observații / Referințe
81700	4.425	Fara gard intre punctele 8--9-10(vezi Plan de Amplasament)

* Suprafața este determinată în planul de proiecție Stereo 70.



Date referitoare la teren

Crt	Categorie folosință	Intra vilan	Suprafața (mp)	Tarla	Parcelă	Nr. topo	Observații / Referințe
1	faneata	NU	4.425	-	-	-	

Lungime Segmente

1) Valorile lungimilor segmentelor sunt obținute din proiecție în plan.

Punct început	X / Y	Punct sfârșit	X / Y	Lungime segment (** (m)
1	504.421,571 414.752,614	2	504.433,25 414.754,175	11.783
2	504.433,25 414.754,175	3	504.478,408 414.750,096	45.342
3	504.478,408 414.750,096	4	504.491,904 414.748,877	13.551
4	504.491,904 414.748,877	5	504.518,136 414.753,891	26.707
5	504.518,136 414.753,891	6	504.514,181 414.761,743	8.792

Punct început	X / Y	Punct sfârșit	X / Y	Lungime segment (** (m)
6	504.514,181 414.761,743	7	504.487,71 414.814,29	58.838
7	504.487,71 414.814,29	8	504.471,08 414.806,57	18.335
8	504.471,08 414.806,57	9	504.453,16 414.799,44	19.286
9	504.453,16 414.799,44	10	504.409,529 414.783,914	46.311
10	504.409,529 414.783,914	1	504.421,571 414.752,614	33.537

** Lungimile segmentelor sunt determinate în planul de proiecție Stereo 70 și sunt rotunjite la 1 milimetru.

*** Distanța dintre puncte este formată din segmente cumulate ce sunt mai mici decât valoarea 1 milimetru.

**DATE DESPRE IMOBILUL NR. 3288**

Oficiul de Cadastru și Publicitate Imobiliară ARGES
Biroul de Cadastru și Publicitate Imobiliară Campulung

A. Partea I. Descrierea imobilului

TEREN Extravilan

Adresa: Jud. Arges

Nr. Crt	Nr cadastral Nr. topografic	Suprafața* (mp)	Observații / Referințe
A1		3.779	Sector cadastral:10 Teren neimprejmut;

B. Partea II. Proprietari și acte

Inscrieri privitoare la dreptul de proprietate și alte drepturi reale		Referințe
/		
Act Administrativ nr. 4926, din 11/11/2024 emis de PRIMĂRIA COMUNEI MIOARELE;		
B1	Inscrierea posesiei, drept de PROPRIETATE, dobandit prin Lege, cota actuala 1/1, cota initiala 1/1 1) NEIDENTIFICAT NEIDENTIFICAT	A1
Act Normativ nr. 7, din 13/03/1996 emis de PARLAMENTUL ROMÂNIEI (art.13);		
B2	Se notează mențiunea de proprietar neidentificat	A1

C. Partea III. SARCINI .

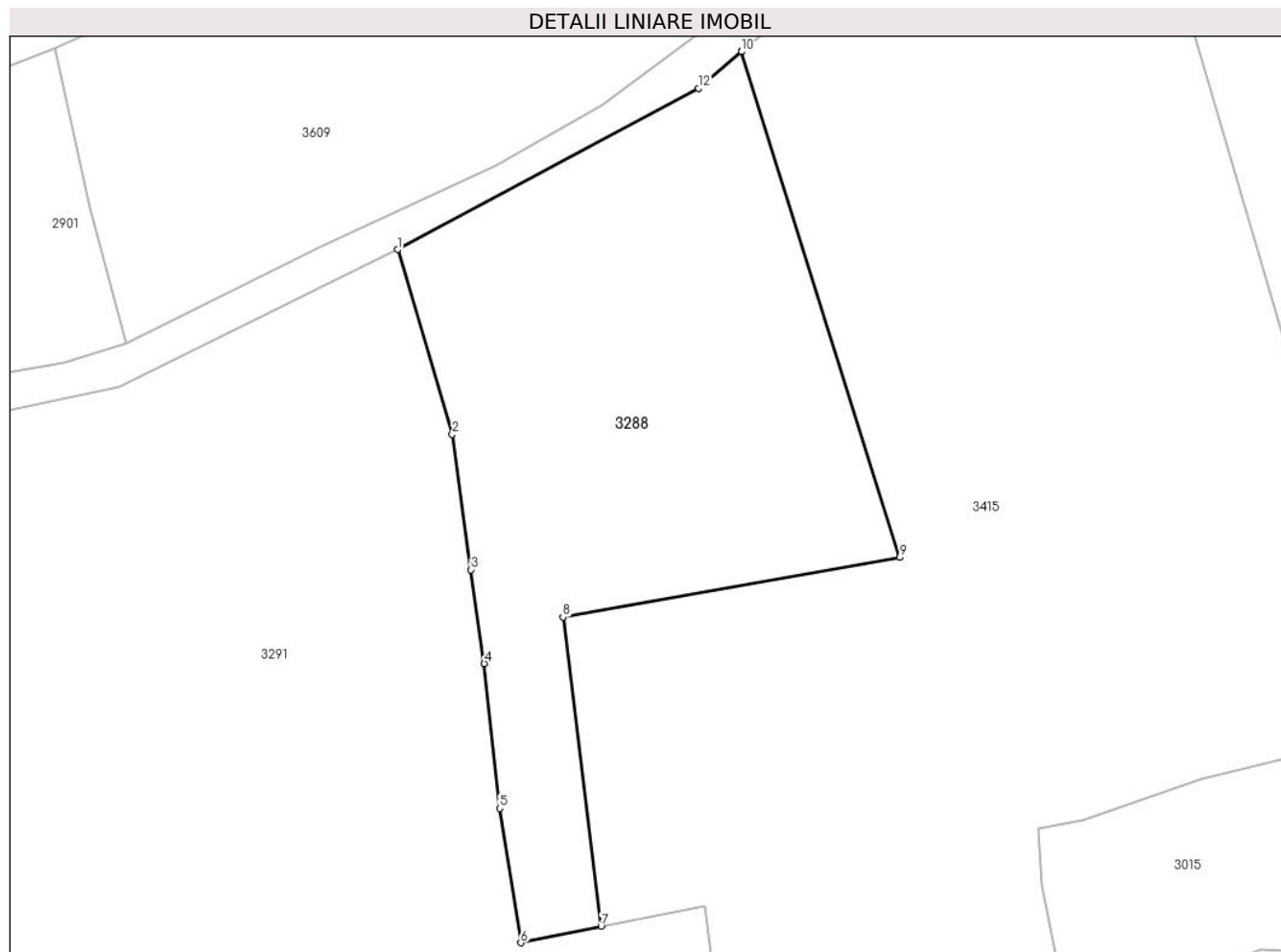
Inscrieri privind dezmembramintele dreptului de proprietate, drepturi reale de garanție și sarcini	Referințe
NU SUNT	

Anexa Nr. 1 La Partea I

Teren

Nr cadastral	Suprafața (mp)*	Observații / Referințe
	3.779	

* Suprafața este determinată în planul de proiecție Stereo 70.



Date referitoare la teren

Crt	Categorie folosință	Intra vilan	Suprafața (mp)	Tarla	Parcelă	Nr. topo	Observații / Referințe
1	faneata	NU	3.779	-	-	-	

Lungime Segmente

1) Valorile lungimilor segmentelor sunt obținute din proiecție în plan.

Punct început	X / Y	Punct sfârșit	X / Y	Lungime segment (** (m)
1	507.808,242 415.175,266	2	507.815,623 415.150,368	25.969
2	507.815,623 415.150,368	3	507.818,174 415.132,086	18.459
3	507.818,174 415.132,086	4	507.819,966 415.119,455	12.757
4	507.819,966 415.119,455	5	507.822,028 415.099,911	19.652
5	507.822,028 415.099,911	6	507.824,879 415.081,787	18.347

Punct început	X / Y	Punct sfârșit	X / Y	Lungime segment (** (m)
6	507.824,879 415.081,787	7	507.835,733 415.083,979	11.073
7	507.835,733 415.083,979	8	507.830,579 415.125,702	42.04
8	507.830,579 415.125,702	9	507.876,063 415.133,752	46.191
9	507.876,063 415.133,752	10	507.854,685 415.201,953	71.473
10	507.854,685 415.201,953	11	507.854,671 415.201,997	0.046
11	507.854,671 415.201,997	12	507.848,842 415.197,019	7.665
12	507.848,842 415.197,019	1	507.808,242 415.175,266	46.06

** Lungimile segmentelor sunt determinate în planul de proiecție Stereo 70 și sunt rotunjite la 1 milimetru.

*** Distanța dintre puncte este formată din segmente cumulate ce sunt mai mici decât valoarea 1 milimetru.

**DATE DESPRE IMOBILUL NR. 3289**

Oficiul de Cadastru și Publicitate Imobiliară ARGES
Biroul de Cadastru și Publicitate Imobiliară Campulung

A. Partea I. Descrierea imobilului

TEREN Intravilan

Adresa: Loc. Suslanesti, Jud. Arges

Nr. Crt	Nr cadastral Nr. topografic	Suprafața* (mp)	Observații / Referințe
A1		198	Sector cadastral:9 Teren imprejmuit;

B. Partea II. Proprietari și acte

Inscrieri privitoare la dreptul de proprietate și alte drepturi reale		Referințe
/		
Act Administrativ nr. 4926, din 11/11/2024 emis de PRIMĂRIA COMUNEI MIOARELE;		
B1	Inscrierea posesiei, drept de PROPRIETATE, dobandit prin Lege, cota actuala 1/1, cota initiala 1/1 1) NEIDENTIFICAT NEIDENTIFICAT	A1
Act Normativ nr. 7, din 13/03/1996 emis de PARLAMENTUL ROMÂNIEI (art.13);		
B2	Se notează mențiunea de proprietar neidentificat	A1

C. Partea III. SARCINI .

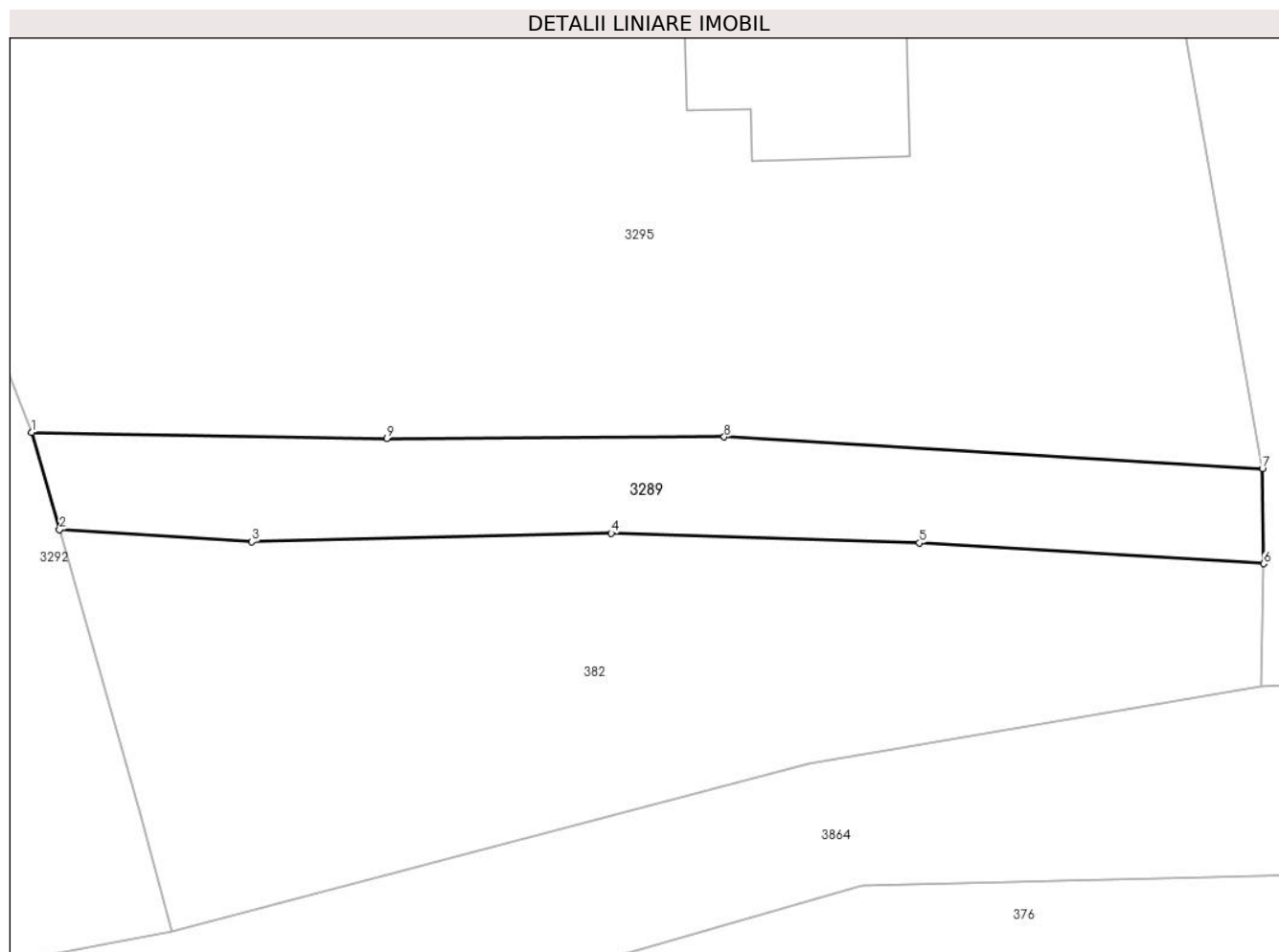
Inscrieri privind dezmembramintele dreptului de proprietate, drepturi reale de garanție și sarcini	Referințe
NU SUNT	

Anexa Nr. 1 La Partea I

Teren

Nr cadastral	Suprafața (mp)*	Observații / Referințe
	198	

* Suprafața este determinată în planul de proiecție Stereo 70.



Date referitoare la teren

Crt	Categorie folosință	Intra vilan	Suprafața (mp)	Tarla	Parcelă	Nr. topo	Observații / Referințe
1	faneata	DA	198	-	-	-	

Lungime Segmente

1) Valorile lungimilor segmentelor sunt obținute din proiecție în plan.

Punct început	X / Y	Punct sfârșit	X / Y	Lungime segment (** (m)
1	509.609,391 415.714,509	2	509.610,535 415.710,536	4.134
2	509.610,535 415.710,536	3	509.618,382 415.710,047	7.862
3	509.618,382 415.710,047	4	509.633,049 415.710,393	14.671
4	509.633,049 415.710,393	5	509.645,623 415.709,994	12.58
5	509.645,623 415.709,994	6	509.659,68 415.709,154	14.082

Punct început	X / Y	Punct sfârșit	X / Y	Lungime segment (** (m)
6	509.659,68 415.709,154	7	509.659,626 415.713,018	3.864
7	509.659,626 415.713,018	8	509.637,659 415.714,323	22.006
8	509.637,659 415.714,323	9	509.623,892 415.714,252	13.767
9	509.623,892 415.714,252	1	509.609,391 415.714,509	14.503

** Lungimile segmentelor sunt determinate în planul de proiecție Stereo 70 și sunt rotunjite la 1 milimetru.

*** Distanța dintre puncte este formată din segmente cumulate ce sunt mai mici decât valoarea 1 milimetru.

**DATE DESPRE IMOBILUL NR. 3290**

Oficiul de Cadastru și Publicitate Imobiliară ARGES
Biroul de Cadastru și Publicitate Imobiliară Campulung

A. Partea I. Descrierea imobilului

TEREN Extravilan

Adresa: Jud. Arges, Punct 'Valea Mataului'

Nr. Crt	Nr cadastral Nr. topografic	Suprafața* (mp)	Observații / Referințe
A1	81262	4.945	Sector cadastral:10 Teren neimprejmuit;

B. Partea II. Proprietari și acte

Inscrieri privitoare la dreptul de proprietate și alte drepturi reale		Referințe
35144 / 22/08/2023		
Act Notarial nr. 2300, din 21/08/2023 emis de Simion Aurelia Maria;		
B3	Intabulare, drept de PROPRIETATE- bun propriu, dobandit prin Conventie, cota actuala 1/1, cota initiala 1/1 1) Deca Florian Ionut, necasatorit	A1

C. Partea III. SARCINI .

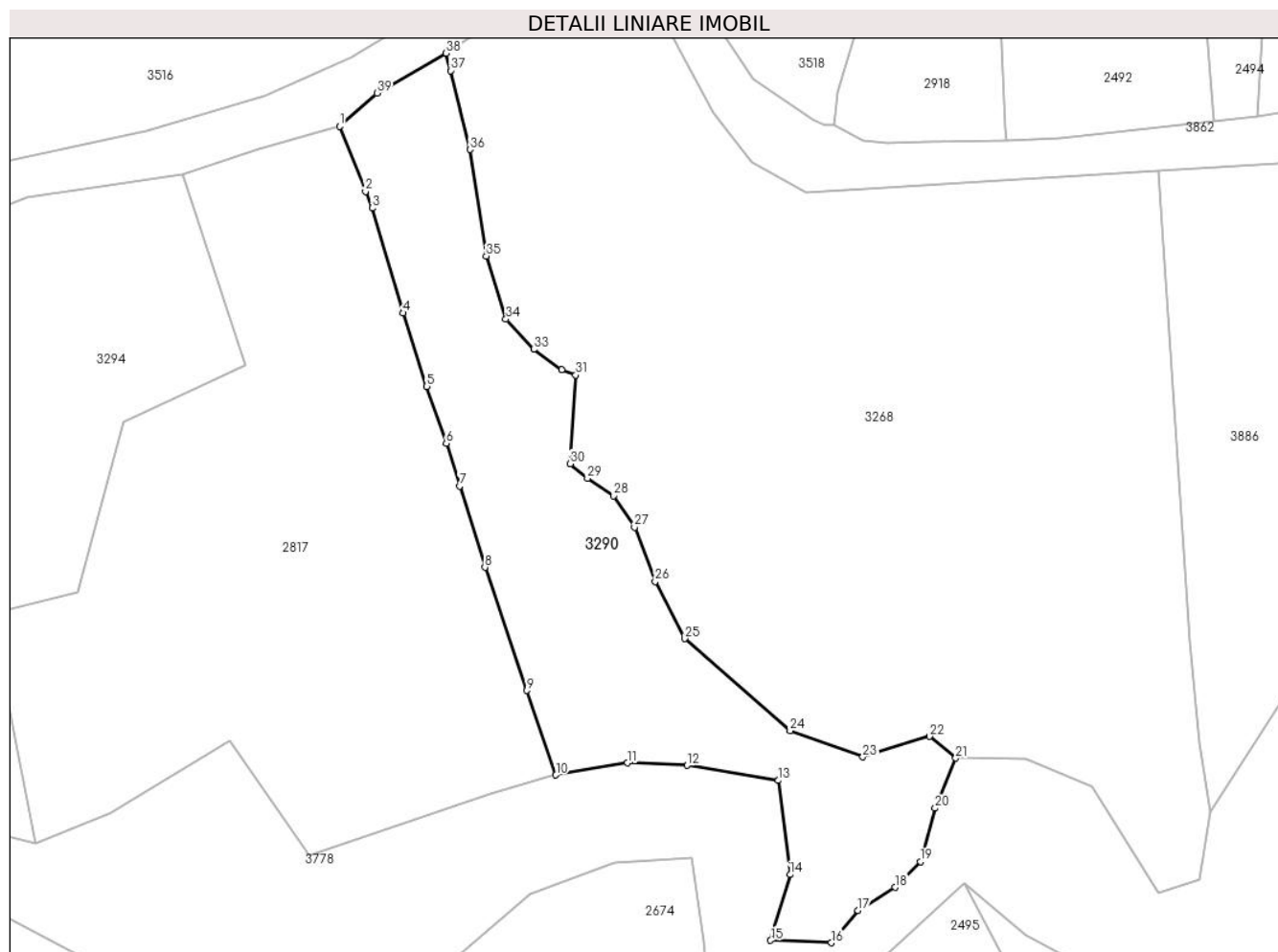
Inscrieri privind dezmembramintele dreptului de proprietate, drepturi reale de garanție și sarcini	Referințe
NU SUNT	

Anexa Nr. 1 La Partea I

Teren

Nr cadastral	Suprafața (mp)*	Observații / Referințe
81262	4.945	

* Suprafața este determinată în planul de proiecție Stereo 70.



Date referitoare la teren

Crt	Categorie folosință	Intravilan	Suprafața (mp)	Tarla	Parcelă	Nr. topo	Observații / Referințe
1	faneata	NU	4.945	-	-	-	

Lungime Segmente

1) Valorile lungimilor segmentelor sunt obținute din proiecție în plan.

Punct început	X / Y	Punct sfârșit	X / Y	Lungime segment (** (m)
1	508.740,55 415.976,159	2	508.745,674 415.963,276	13.865
3	508.746,987 415.959,976	4	508.753,125 415.939,255	21.611
5	508.757,81 415.924,753	6	508.761,645 415.913,483	11.905
7	508.764,283 415.905,041	8	508.769,293 415.889,011	16.795
9	508.777,611 415.864,669	10	508.783,328 415.847,939	17.68

Punct început	X / Y	Punct sfârșit	X / Y	Lungime segment (** (m)
2	508.745,674 415.963,276	3	508.746,987 415.959,976	3.552
4	508.753,125 415.939,255	5	508.757,81 415.924,753	15.24
6	508.761,645 415.913,483	7	508.764,283 415.905,041	8.845
8	508.769,293 415.889,011	9	508.777,611 415.864,669	25.724
10	508.783,328 415.847,939	11	508.797,452 415.850,344	14.327

Punct început	X / Y	Punct sfârșit	X / Y	Lungime segment (** (m)
11	508.797,452 415.850,344	12	508.809,244 415.849,852	11.802
13	508.827,329 415.846,894	14	508.829,628 415.828,286	18.749
15	508.825,78 415.815,256	16	508.837,812 415.814,812	12.04
17	508.843,08 415.821,211	18	508.850,375 415.825,784	8.61
19	508.855,387 415.830,873	20	508.858,324 415.841,396	10.925
21	508.862,398 415.851,284	22	508.857,198 415.855,602	6.759
23	508.844,031 415.851,525	24	508.829,649 415.856,69	15.281
25	508.808,841 415.874,925	26	508.802,955 415.886,214	12.731
27	508.798,871 415.896,919	28	508.794,744 415.903,129	7.456
29	508.789,574 415.906,574	30	508.786,155 415.909,456	4.472
31	508.787,257 415.926,977	32	508.784,512 415.928,09	2.962
33	508.778,942 415.932,044	34	508.773,446 415.938,021	8.12
35	508.769,554 415.950,489	36	508.766,342 415.971,54	21.295
37	508.762,485 415.987,134	38	508.761,634 415.990,575	3.545
39	508.747,974 415.982,692	1	508.740,55 415.976,159	9.889

Punct început	X / Y	Punct sfârșit	X / Y	Lungime segment (** (m)
12	508.809,244 415.849,852	13	508.827,329 415.846,894	18.325
14	508.829,628 415.828,286	15	508.825,78 415.815,256	13.586
16	508.837,812 415.814,812	17	508.843,08 415.821,211	8.288
18	508.850,375 415.825,784	19	508.855,387 415.830,873	7.143
20	508.858,324 415.841,396	21	508.862,398 415.851,284	10.694
22	508.857,198 415.855,602	23	508.844,031 415.851,525	13.784
24	508.829,649 415.856,69	25	508.808,841 415.874,925	27.667
26	508.802,955 415.886,214	27	508.798,871 415.896,919	11.458
28	508.794,744 415.903,129	29	508.789,574 415.906,574	6.213
30	508.786,155 415.909,456	31	508.787,257 415.926,977	17.556
32	508.784,512 415.928,09	33	508.778,942 415.932,044	6.831
34	508.773,446 415.938,021	35	508.769,554 415.950,489	13.061
36	508.766,342 415.971,54	37	508.762,485 415.987,134	16.064
38	508.761,634 415.990,575	39	508.747,974 415.982,692	15.771

** Lungimile segmentelor sunt determinate în planul de proiecție Stereo 70 și sunt rotunjite la 1 milimetru.

*** Distanța dintre puncte este formată din segmente cumulate ce sunt mai mici decât valoarea 1 milimetru.

**DATE DESPRE IMOBILUL NR. 3291**

Oficiul de Cadastru și Publicitate Imobiliară ARGES
Biroul de Cadastru și Publicitate Imobiliară Campulung

A. Partea I. Descrierea imobilului

TEREN Extravilan

Nr. CF vechi:304
Nr. cadastral vechi:434

Adresa: Jud. Arges, comuna Mioarele

Nr. Crt	Nr cadastral Nr. topografic	Suprafața* (mp)	Observații / Referințe
A1	81190	9.334	Sector cadastral:10 Teren neimprejmuit;

B. Partea II. Proprietari și acte

Inscrieri privitoare la dreptul de proprietate și alte drepturi reale	Referințe
12382 / 30/11/2007	
Act Notarial nr. 1682, din 29/11/2007 emis de BNP CAZACU SORIN BENONE;	
B1	A1
Intabulare, drept de PROPRIETATE, bun comun, dobandit prin Conventie, cota actuala 1/1, cota initiala 1/1	
1) CIONCU IONEL, Lipsă CNP.; casatorit cu	
2) CIONCU CECILIA COSTINA, Lipsă CNP.	

C. Partea III. SARCINI .

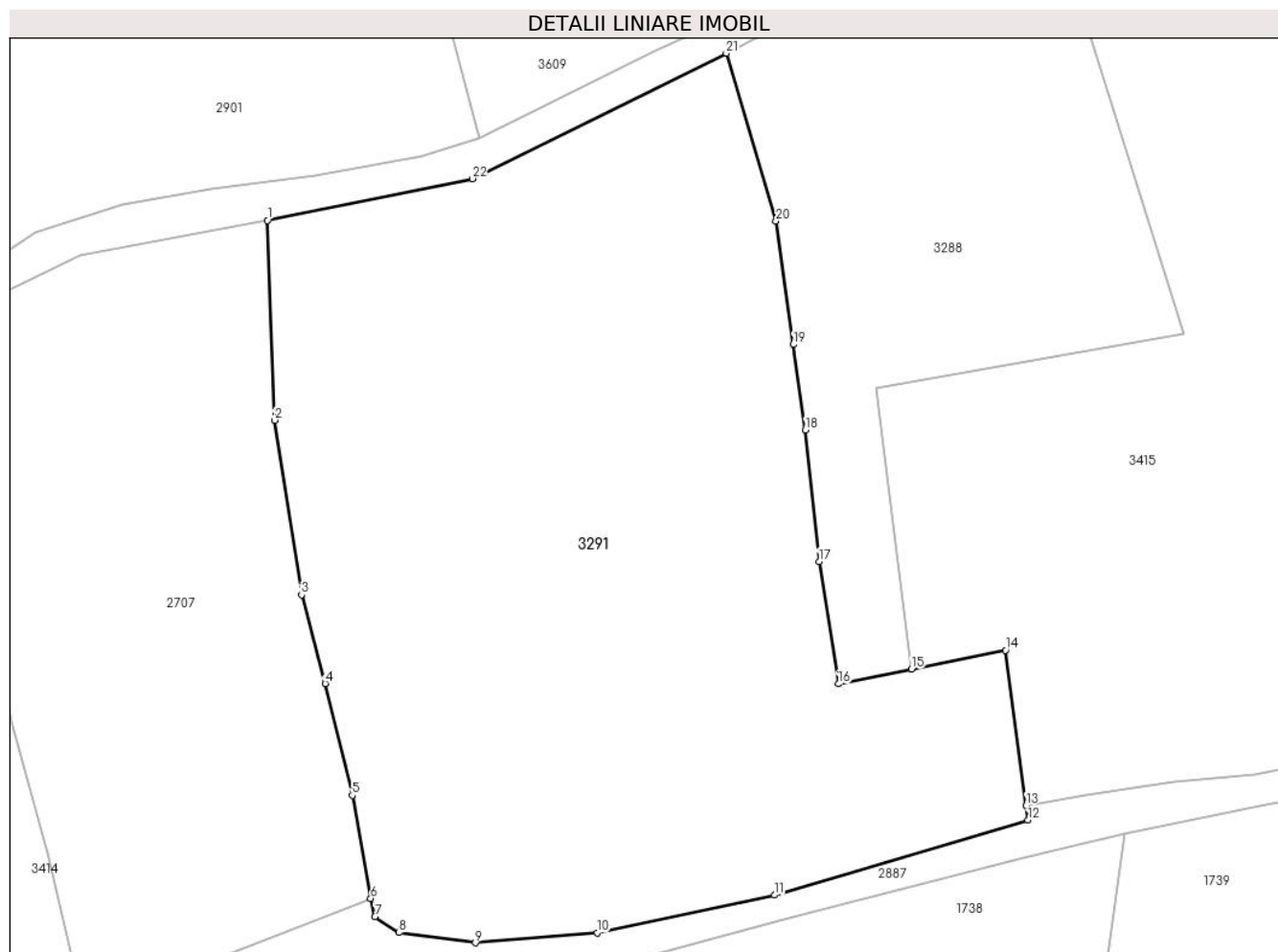
Inscrieri privind dezmembramintele dreptului de proprietate, drepturi reale de garanție și sarcini	Referințe
NU SUNT	

Anexa Nr. 1 La Partea I

Teren

Nr cadastral	Suprafața (mp)*	Observații / Referințe
81190	9.334	

* Suprafața este determinată în planul de proiecție Stereo 70.



Date referitoare la teren

Crt	Categorie folosință	Intra vilan	Suprafața (mp)	Tarla	Parcelă	Nr. topo	Observații / Referințe
1	faneata	NU	9.334	-	-	-	

Lungime Segmente

1) Valorile lungimilor segmentelor sunt obținute din proiecție în plan.

Punct început	X / Y	Punct sfârșit	X / Y	Lungime segment (** (m)
1	507.740,168 415.150,495	2	507.741,271 415.120,866	29.65
3	507.745,256 415.094,984	4	507.748,751 415.081,852	13.589
5	507.752,777 415.065,279	6	507.755,507 415.050,001	15.52
7	507.756,141 415.047,309	8	507.759,703 415.044,917	4.291
9	507.771,039 415.043,422	10	507.789,09 415.044,914	18.113

Punct început	X / Y	Punct sfârșit	X / Y	Lungime segment (** (m)
2	507.741,271 415.120,866	3	507.745,256 415.094,984	26.187
4	507.748,751 415.081,852	5	507.752,777 415.065,279	17.055
6	507.755,507 415.050,001	7	507.756,141 415.047,309	2.766
8	507.759,703 415.044,917	9	507.771,039 415.043,422	11.434
10	507.789,09 415.044,914	11	507.815,41 415.050,483	26.903

Punct început	X / Y	Punct sfârșit	X / Y	Lungime segment (** (m)
11	507.815,41 415.050,483	12	507.853,015 415.061,589	39.211
13	507.852,727 415.063,759	14	507.849,667 415.086,793	23.236
15	507.835,733 415.083,979	16	507.824,879 415.081,787	11.073
17	507.822,028 415.099,911	18	507.819,966 415.119,455	19.652
19	507.818,174 415.132,086	20	507.815,623 415.150,368	18.459
21	507.808,242 415.175,266	22	507.770,564 415.156,676	42.015

Punct început	X / Y	Punct sfârșit	X / Y	Lungime segment (** (m)
12	507.853,015 415.061,589	13	507.852,727 415.063,759	2.189
14	507.849,667 415.086,793	15	507.835,733 415.083,979	14.215
16	507.824,879 415.081,787	17	507.822,028 415.099,911	18.347
18	507.819,966 415.119,455	19	507.818,174 415.132,086	12.757
20	507.815,623 415.150,368	21	507.808,242 415.175,266	25.969
22	507.770,564 415.156,676	1	507.740,168 415.150,495	31.018

** Lungimile segmentelor sunt determinate în planul de proiecție Stereo 70 și sunt rotunjite la 1 milimetru.

*** Distanța dintre puncte este formată din segmente cumulate ce sunt mai mici decât valoarea 1 milimetru.

**DATE DESPRE IMOBILUL NR. 3292**

Oficiul de Cadastru și Publicitate Imobiliară ARGES
Biroul de Cadastru și Publicitate Imobiliară Campulung

A. Partea I. Descrierea imobilului

TEREN Intravilan

Adresa: Loc. Suslanesti, Jud. Arges

Nr. Crt	Nr cadastral Nr. topografic	Suprafața* (mp)	Observații / Referințe
A1		12.658	Sector cadastral:9 Teren imprejmuit;

Construcții

Crt	Nr cadastral Nr. topografic	Adresa	Observații / Referințe
A1.1		Loc. Suslanesti, Jud. Arges	Nr. niveluri:1; S. construita la sol:52 mp;
A1.2		Loc. Suslanesti, Jud. Arges	Nr. niveluri:1; S. construita la sol:21 mp;
A1.3		Loc. Suslanesti, Jud. Arges	Nr. niveluri:1; S. construita la sol:46 mp;

B. Partea II. Proprietari și acte

Inscrieri privitoare la dreptul de proprietate și alte drepturi reale		Referințe
/		
Act Administrativ nr. 4926, din 11/11/2024 emis de PRIMĂRIA COMUNEI MIOARELE;		
B1	Inscrierea posesiei, drept de PROPRIETATE, dobandit prin Lege, cota actuala 1/1, cota initiala 1/1 1) NEIDENTIFICAT NEIDENTIFICAT	A1, A1.1, A1.2, A1.3
Act Normativ nr. 7, din 13/03/1996 emis de PARLAMENTUL ROMÂNIEI (art.13);		
B2	Se notează mențiunea de proprietar neidentificat	A1, A1.1, A1.2, A1.3

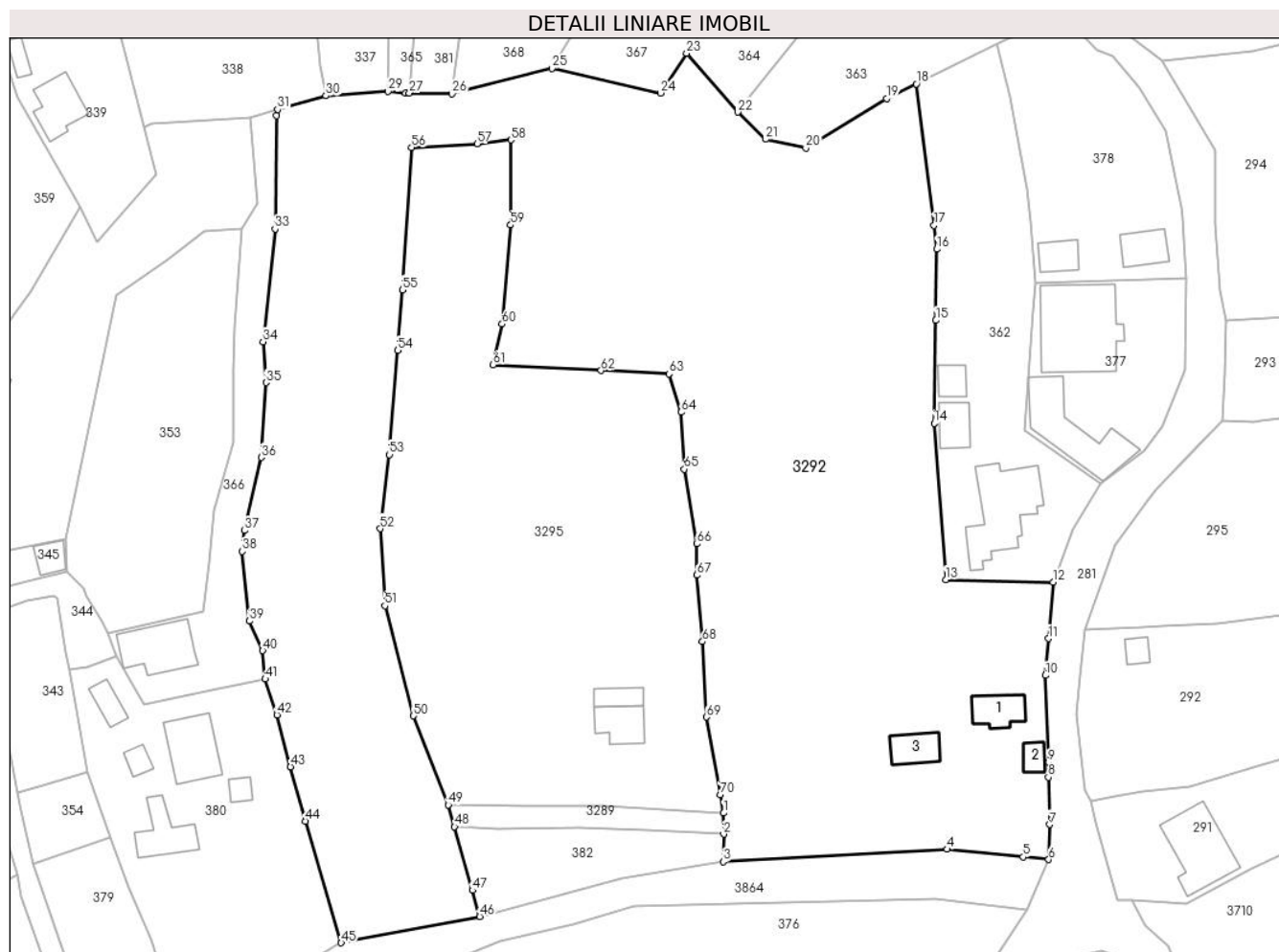
C. Partea III. SARCINI .

Inscrieri privind dezmembramintele dreptului de proprietate, drepturi reale de garanție și sarcini	Referințe
NU SUNT	

Teren

Nr cadastral	Suprafața (mp)*	Observații / Referințe
	12.658	

* Suprafața este determinată în planul de proiecție Stereo 70.



Date referitoare la teren

Crt	Categorie folosință	Intravilan	Suprafața (mp)	Tarla	Parcelă	Nr. topo	Observații / Referințe
1	curți constructii	DA	656	-	-	-	
2	faneata	DA	12.002	-	-	-	

Date referitoare la construcții

Crt	Număr	Destinație construcție	Supraf. (mp)	Situație juridică	Observații / Referințe
A1.1		construcții de locuințe	52	Cu acte	Nr. niveluri:1; S. construita la sol:52 mp;
A1.2		construcții anexa	21	Cu acte	Nr. niveluri:1; S. construita la sol:21 mp;
A1.3		construcții anexa	46	Cu acte	Nr. niveluri:1; S. construita la sol:46 mp;

Lungime Segmente

1) Valorile lungimilor segmentelor sunt obținute din proiecție în plan.

Punct început	X / Y	Punct sfârșit	X / Y	Lungime segment	Punct început	X / Y	Punct sfârșit	X / Y	Lungime segment	Punct început	X / Y	Punct sfârșit	X / Y	Lungime segment
1	509.659,626 415.713,018	2	509.659,68 415.709,154	3.864	2	509.659,68 415.709,154	3	509.659,556 415.704,16	4.996	3	509.659,556 415.704,16	4	509.700,443 415.706,432	40.95
4	509.700,443 415.706,432	5	509.714,297 415.705,039	13.924	5	509.714,297 415.705,039	6	509.718,946 415.704,562	4.673	6	509.718,946 415.704,562	7	509.719,134 415.710,948	6.389

Punct început	X / Y	Punct sfârșit	X / Y	Lungime segment	Punct început	X / Y	Punct sfârșit	X / Y	Lungime segment	Punct început	X / Y	Punct sfârșit	X / Y	Lungime segment
7	509.719,134 415.710,948	8	509.718,918 415.719,538	8.593	8	509.718,918 415.719,538	9	509.718,85 415.722,259	2.722	9	509.718,85 415.722,259	10	509.718,337 415.738,122	15.871
10	509.718,337 415.738,122	11	509.718,903 415.744,853	6.755	11	509.718,903 415.744,853	12	509.719,768 415.755,148	10.331	12	509.719,768 415.755,148	13	509.700,169 415.755,608	19.604
13	509.700,169 415.755,608	14	509.698,053 415.784,086	28.557	14	509.698,053 415.784,086	15	509.698,36 415.802,855	18.772	15	509.698,36 415.802,855	16	509.698,573 415.815,859	13.006
16	509.698,573 415.815,859	17	509.698,033 415.820,169	4.344	17	509.698,033 415.820,169	18	509.694,802 415.845,98	26.012	18	509.694,802 415.845,98	19	509.689,364 415.843,322	6.053
19	509.689,364 415.843,322	20	509.674,644 415.834,272	17.279	20	509.674,644 415.834,272	21	509.667,267 415.835,868	7.548	21	509.667,267 415.835,868	22	509.662,243 415.840,848	7.074
22	509.662,243 415.840,848	23	509.652,865 415.851,569	14.244	23	509.652,865 415.851,569	24	509.648,1 415.844,312	8.682	24	509.648,1 415.844,312	25	509.628,299 415.848,79	20.301
25	509.628,299 415.848,79	26	509.610,087 415.844,176	18.787	26	509.610,087 415.844,176	27	509.602,272 415.844,315	7.816	27	509.602,272 415.844,315	28	509.601,625 415.844,327	0.647
28	509.601,625 415.844,327	29	509.598,381 415.844,616	3.257	29	509.598,381 415.844,616	30	509.587,071 415.843,793	11.34	30	509.587,071 415.843,793	31	509.578,249 415.841,328	9.16
31	509.578,249 415.841,328	32	509.578,082 415.840,184	1.156	32	509.578,082 415.840,184	33	509.577,783 415.819,541	20.645	33	509.577,783 415.819,541	34	509.575,586 415.798,947	20.711
34	509.575,586 415.798,947	35	509.576,161 415.791,501	7.468	35	509.576,161 415.791,501	36	509.575,299 415.777,88	13.648	36	509.575,299 415.777,88	37	509.572,221 415.764,531	13.699
37	509.572,221 415.764,531	38	509.571,786 415.760,753	3.803	38	509.571,786 415.760,753	39	509.573,101 415.748,057	12.764	39	509.573,101 415.748,057	40	509.575,526 415.742,633	5.941
40	509.575,526 415.742,633	41	509.575,978 415.737,46	5.193	41	509.575,978 415.737,46	42	509.578,107 415.730,912	6.885	42	509.578,107 415.730,912	43	509.580,602 415.721,474	9.762
43	509.580,602 415.721,474	44	509.583,339 415.711,565	10.28	44	509.583,339 415.711,565	45	509.589,855 415.689,372	23.13	45	509.589,855 415.689,372	46	509.615,135 415.694,155	25.728
46	509.615,135 415.694,155	47	509.613,81 415.698,93	4.955	47	509.613,81 415.698,93	48	509.610,535 415.710,536	12.059	48	509.610,535 415.710,536	49	509.609,391 415.714,509	4.134
49	509.609,391 415.714,509	50	509.603,006 415.730,753	17.454	50	509.603,006 415.730,753	51	509.597,819 415.750,817	20.724	51	509.597,819 415.750,817	52	509.596,946 415.764,888	14.098
52	509.596,946 415.764,888	53	509.598,642 415.778,365	13.583	53	509.598,642 415.778,365	54	509.600,173 415.797,387	19.084	54	509.600,173 415.797,387	55	509.601,026 415.808,42	11.066
55	509.601,026 415.808,42	56	509.602,697 415.834,369	26.003	56	509.602,697 415.834,369	57	509.614,654 415.835,087	11.979	57	509.614,654 415.835,087	58	509.620,8 415.835,76	6.183
58	509.620,8 415.835,76	59	509.620,784 415.820,239	15.521	59	509.620,784 415.820,239	60	509.619,213 415.802,185	18.122	60	509.619,213 415.802,185	61	509.617,561 415.794,749	7.617
61	509.617,561 415.794,749	62	509.637,278 415.793,722	19.744	62	509.637,278 415.793,722	63	509.649,667 415.793,104	12.404	63	509.649,667 415.793,104	64	509.651,837 415.786,111	7.322
64	509.651,837 415.786,111	65	509.652,464 415.775,743	10.387	65	509.652,464 415.775,743	66	509.654,8 415.762,105	13.837	66	509.654,8 415.762,105	67	509.654,781 415.756,383	5.722
67	509.654,781 415.756,383	68	509.655,764 415.744,283	12.14	68	509.655,764 415.744,283	69	509.656,513 415.730,545	13.758	69	509.656,513 415.730,545	70	509.659,049 415.716,385	14.385
70	509.659,049 415.716,385	1	509.659,626 415.713,018	3.416										

** Lungimile segmentelor sunt determinate în planul de proiecție Stereo 70 și sunt rotunjite la 1 milimetru.

*** Distanța dintre puncte este formată din segmente cumulate ce sunt mai mici decât valoarea 1 milimetru.

**DATE DESPRE IMOBILUL NR. 3293**

Oficiul de Cadastru și Publicitate Imobiliară ARGES
Biroul de Cadastru și Publicitate Imobiliară Campulung

A. Partea I. Descrierea imobilului

TEREN Extravilan

Adresa: Jud. Arges

Nr. Crt	Nr cadastral Nr. topografic	Suprafața* (mp)	Observații / Referințe
A1	80482	4.723	Sector cadastral:33 Teren neimprejmuit; SAT SUSLANESTI, PUNCTUL' CALULESTI '

B. Partea II. Proprietari și acte

Inscrieri privitoare la dreptul de proprietate și alte drepturi reale		Referințe
2113 / 24/02/2014		
Act Notarial nr. 248, din 14/02/2014 emis de ALECSOIU CONSTANTIN;		
B1	Intabulare, drept de PROPRIETATE, dobandit prin Conventie, cota actuala 1/1, cota initiala 1/1 1) CORȚIU GABRIEL , necasatorit	A1

C. Partea III. SARCINI .

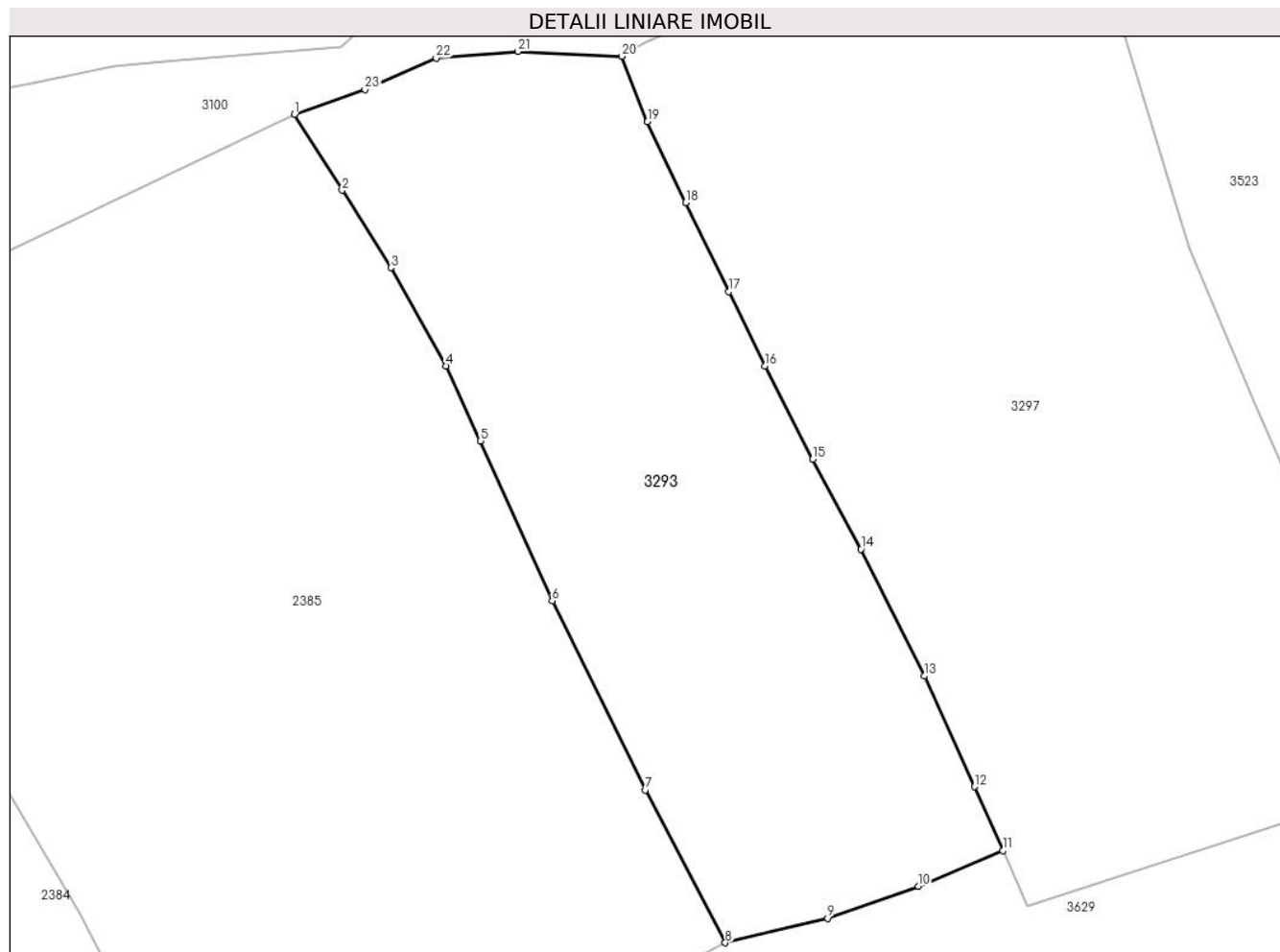
Inscrieri privind dezmembramintele dreptului de proprietate, drepturi reale de garanție și sarcini	Referințe
NU SUNT	

Anexa Nr. 1 La Partea I

Teren

Nr cadastral	Suprafața (mp)*	Observații / Referințe
80482	4.723	SAT SUSLANESTI, PUNCTUL ' CALULESTI '

* Suprafața este determinată în planul de proiecție Stereo 70.



Date referitoare la teren

Crt	Categorie folosință	Intra vilan	Suprafața (mp)	Tarla	Parcelă	Nr. topo	Observații / Referințe
1	faneata	NU	4.723	-	-	-	

Lungime Segmente

1) Valorile lungimilor segmentelor sunt obținute din proiecție în plan.

Punct început	X / Y	Punct sfârșit	X / Y	Lungime segment (** (m)
1	509.096,976 414.206,465	2	509.103,216 414.196,548	11.717
3	509.109,6 414.186,406	4	509.116,853 414.173,556	14.756
5	509.121,346 414.163,737	6	509.130,735 414.142,799	22.947
7	509.142,913 414.118,038	8	509.153,428 414.098,054	22.582
9	509.166,822 414.101,252	10	509.178,723 414.105,446	12.618

Punct început	X / Y	Punct sfârșit	X / Y	Lungime segment (** (m)
2	509.103,216 414.196,548	3	509.109,6 414.186,406	11.984
4	509.116,853 414.173,556	5	509.121,346 414.163,737	10.798
6	509.130,735 414.142,799	7	509.142,913 414.118,038	27.594
8	509.153,428 414.098,054	9	509.166,822 414.101,252	13.77
10	509.178,723 414.105,446	11	509.189,798 414.110,133	12.026

Punct început	X / Y	Punct sfârșit	X / Y	Lungime segment (** (m)
11	509.189,798 414.110,133	12	509.186,087 414.118,482	9.137
13	509.179,483 414.132,957	14	509.171,205 414.149,565	18.557
15	509.164,888 414.161,326	16	509.158,601 414.173,554	13.75
17	509.153,912 414.183,274	18	509.148,229 414.194,935	12.972
19	509.143,228 414.205,505	20	509.139,863 414.214,067	9.2
21	509.126,265 414.214,71	22	509.115,537 414.213,828	10.764
23	509.106,213 414.209,721	1	509.096,976 414.206,465	9.794

Punct început	X / Y	Punct sfârșit	X / Y	Lungime segment (** (m)
12	509.186,087 414.118,482	13	509.179,483 414.132,957	15.91
14	509.171,205 414.149,565	15	509.164,888 414.161,326	13.35
16	509.158,601 414.173,554	17	509.153,912 414.183,274	10.792
18	509.148,229 414.194,935	19	509.143,228 414.205,505	11.693
20	509.139,863 414.214,067	21	509.126,265 414.214,71	13.613
22	509.115,537 414.213,828	23	509.106,213 414.209,721	10.188

** Lungimile segmentelor sunt determinate în planul de proiecție Stereo 70 și sunt rotunjite la 1 milimetru.

*** Distanța dintre puncte este formată din segmente cumulate ce sunt mai mici decât valoarea 1 milimetru.

**DATE DESPRE IMOBILUL NR. 3294**

Oficiul de Cadastru și Publicitate Imobiliară ARGES
Biroul de Cadastru și Publicitate Imobiliară Campulung

A. Partea I. Descrierea imobilului

TEREN Extravilan

Adresa: Jud. Arges

Nr. Crt	Nr cadastral Nr. topografic	Suprafața* (mp)	Observații / Referințe
A1		14.618	Sector cadastral:10 Teren neimprejmut;

B. Partea II. Proprietari și acte

Inscrieri privitoare la dreptul de proprietate și alte drepturi reale		Referințe
/		
Act Administrativ nr. 4926, din 11/11/2024 emis de PRIMĂRIA COMUNEI MIOARELE;		
B1	Inscrierea posesiei, drept de PROPRIETATE, dobandit prin Lege, cota actuala 1/1, cota initiala 1/1 1) NEIDENTIFICAT NEIDENTIFICAT	A1
Act Normativ nr. 7, din 13/03/1996 emis de PARLAMENTUL ROMÂNIEI (art.13);		
B2	Se notează mențiunea de proprietar neidentificat	A1

C. Partea III. SARCINI .

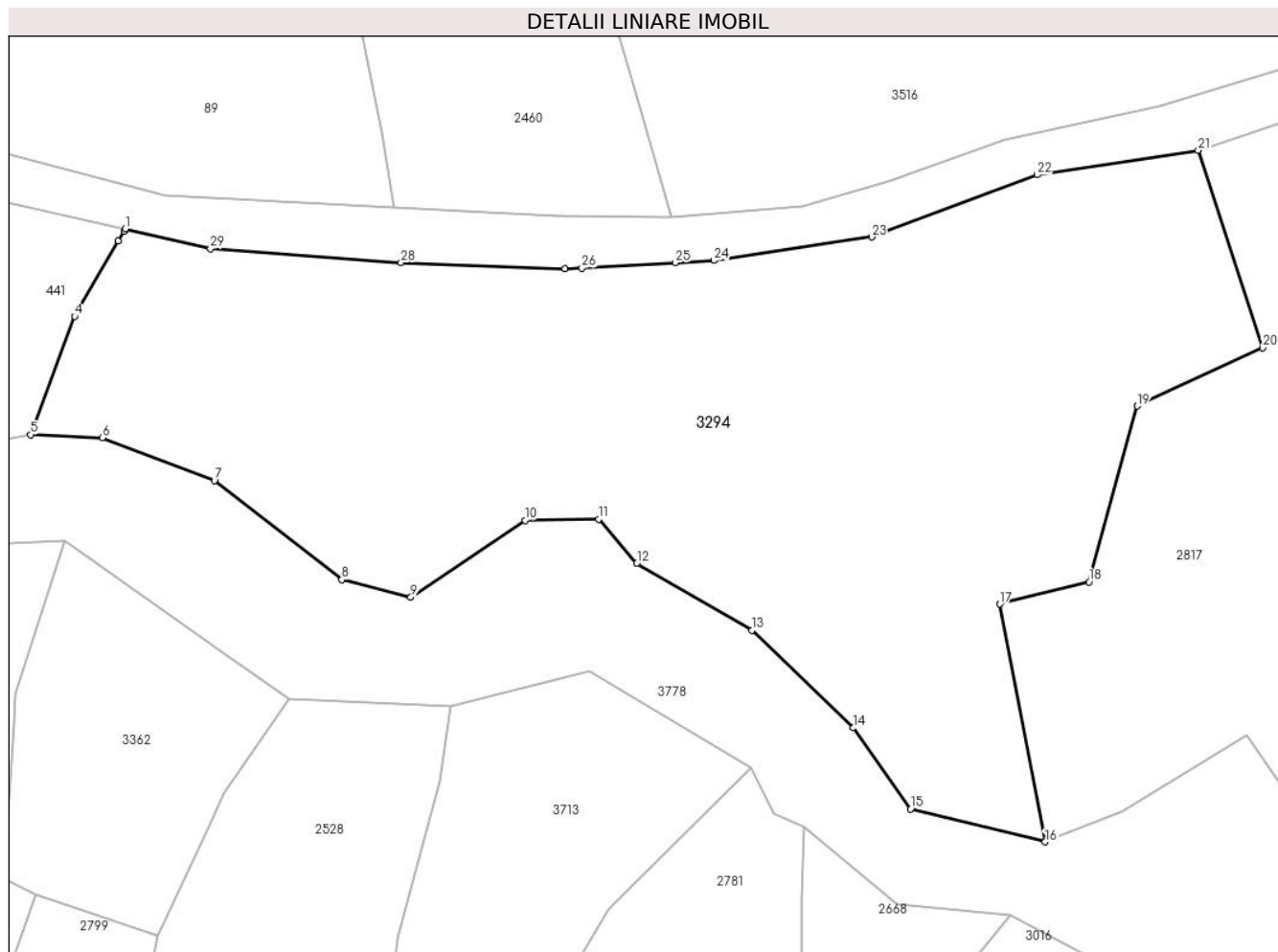
Inscrieri privind dezmembramintele dreptului de proprietate, drepturi reale de garanție și sarcini	Referințe
NU SUNT	

Anexa Nr. 1 La Partea I

Teren

Nr cadastral	Suprafața (mp)*	Observații / Referințe
	14.618	

* Suprafața este determinată în planul de proiecție Stereo 70.



Date referitoare la teren

Crt	Categorie folosință	Intra vilan	Suprafața (mp)	Tarla	Parcelă	Nr. topo	Observații / Referințe
1	faneata	NU	14.618	-	-	-	

Lungime Segmente

1) Valorile lungimilor segmentelor sunt obținute din proiecție în plan.

Punct început	X / Y	Punct sfârșit	X / Y	Lungime segment (** (m)
1	508.504,316 415.951,652	2	508.504,058 415.951,205	0.516
3	508.503,003 415.949,376	4	508.494,658 415.934,91	16.7
5	508.486,223 415.912,301	6	508.499,944 415.911,682	13.735
7	508.521,369 415.903,49	8	508.545,736 415.884,585	30.841
9	508.558,969 415.881,224	10	508.580,815 415.895,928	26.334

Punct început	X / Y	Punct sfârșit	X / Y	Lungime segment (** (m)
2	508.504,058 415.951,205	3	508.503,003 415.949,376	2.111
4	508.494,658 415.934,91	5	508.486,223 415.912,301	24.131
6	508.499,944 415.911,682	7	508.521,369 415.903,49	22.938
8	508.545,736 415.884,585	9	508.558,969 415.881,224	13.653
10	508.580,815 415.895,928	11	508.594,889 415.896,138	14.076

Punct început	X / Y	Punct sfârșit	X / Y	Lungime segment (** (m)
11	508.594,889 415.896,138	12	508.602,241 415.887,736	11.164
13	508.624,296 415.874,922	14	508.643,621 415.856,227	26.888
15	508.654,579 415.840,718	16	508.680,346 415.834,416	26.526
17	508.671,658 415.879,896	18	508.688,768 415.884,149	17.631
19	508.697,937 415.917,771	20	508.721,989 415.928,894	26.499
21	508.709,628 415.966,685	22	508.678,787 415.961,998	31.195
23	508.647,166 415.950,1	24	508.616,982 415.945,599	30.518
25	508.609,54 415.945,182	26	508.591,703 415.944,184	17.865
27	508.588,494 415.944,004	28	508.557,116 415.945,192	31.4
29	508.520,622 415.947,831	1	508.504,316 415.951,652	16.748

Punct început	X / Y	Punct sfârșit	X / Y	Lungime segment (** (m)
12	508.602,241 415.887,736	13	508.624,296 415.874,922	25.507
14	508.643,621 415.856,227	15	508.654,579 415.840,718	18.99
16	508.680,346 415.834,416	17	508.671,658 415.879,896	46.302
18	508.688,768 415.884,149	19	508.697,937 415.917,771	34.85
20	508.721,989 415.928,894	21	508.709,628 415.966,685	39.761
22	508.678,787 415.961,998	23	508.647,166 415.950,1	33.785
24	508.616,982 415.945,599	25	508.609,54 415.945,182	7.454
26	508.591,703 415.944,184	27	508.588,494 415.944,004	3.214
28	508.557,116 415.945,192	29	508.520,622 415.947,831	36.589

** Lungimile segmentelor sunt determinate în planul de proiecție Stereo 70 și sunt rotunjite la 1 milimetru.

*** Distanța dintre puncte este formată din segmente cumulate ce sunt mai mici decât valoarea 1 milimetru.

**DATE DESPRE IMOBILUL NR. 3295**

Oficiul de Cadastru și Publicitate Imobiliară ARGES
Biroul de Cadastru și Publicitate Imobiliară Campulung

A. Partea I. Descrierea imobilului

TEREN Intravilan

Adresa: Loc. Suslanesti, Jud. Arges

Nr. Crt	Nr cadastral Nr. topografic	Suprafața* (mp)	Observații / Referințe
A1	80466	5.104	Sector cadastral:9 Teren imprejmuit;

Construcții

Crt	Nr cadastral Nr. topografic	Adresa	Observații / Referințe
A1.1		Loc. Suslanesti, Jud. Arges	Nr. niveluri:1; S. construita la sol:56 mp;
A1.2		Loc. Suslanesti, Jud. Arges	Nr. niveluri:1; S. construita la sol:31 mp;

B. Partea II. Proprietari și acte

Inscrieri privitoare la dreptul de proprietate și alte drepturi reale		Referințe
/		
Act Administrativ nr. 4926, din 11/11/2024 emis de PRIMĂRIA COMUNEI MIOARELE;		
B1	Inscrierea posesiei, drept de PROPRIETATE, dobandit prin Lege, cota actuala 1/1, cota initiala 1/1 1) NEIDENTIFICAT NEIDENTIFICAT	A1, A1.1, A1.2
Act Normativ nr. 7, din 13/03/1996 emis de PARLAMENTUL ROMÂNIEI (art.13);		
B2	Se notează mențiunea de proprietar neidentificat	A1, A1.1, A1.2

C. Partea III. SARCINI .

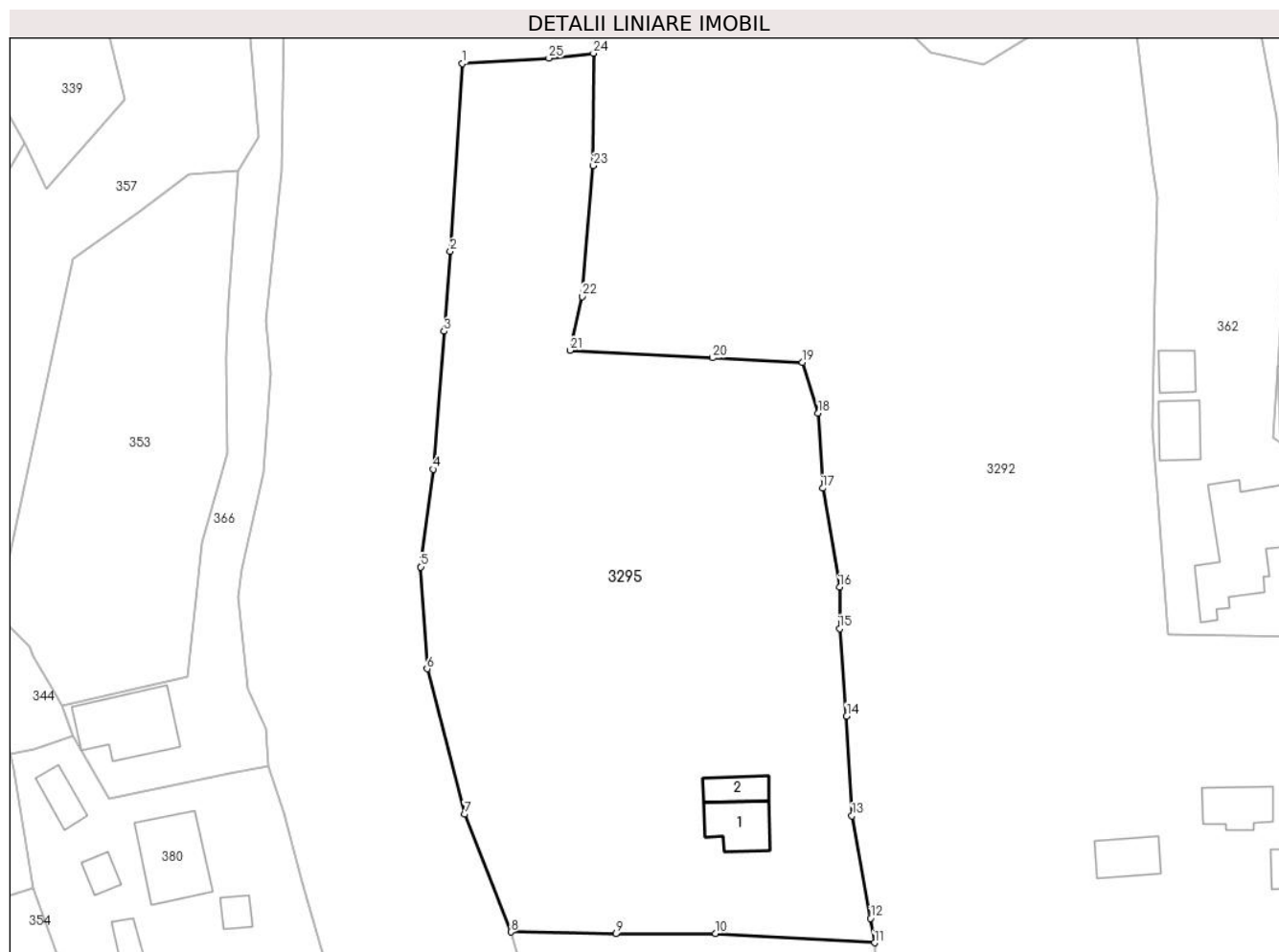
Inscrieri privind dezmembramintele dreptului de proprietate, drepturi reale de garanție și sarcini	Referințe
NU SUNT	

Anexa Nr. 1 La Partea I

Teren

Nr cadastral	Suprafața (mp)*	Observații / Referințe
80466	5.104	

* Suprafața este determinată în planul de proiecție Stereo 70.



Date referitoare la teren

Crt	Categorie folosință	Intravilan	Suprafața (mp)	Tarla	Parcelă	Nr. topo	Observații / Referințe
1	curți constructii	DA	854	-	-	-	
2	faneata	DA	4.250	-	-	-	

Date referitoare la construcții

Crt	Număr	Destinație construcție	Supraf. (mp)	Situație juridică	Observații / Referințe
A1.1		construcții anexa	56	Cu acte	Nr. niveluri:1; S. construita la sol:56 mp;
A1.2		construcții anexa	31	Cu acte	Nr. niveluri:1; S. construita la sol:31 mp;

Lungime Segmente

1) Valorile lungimilor segmentelor sunt obținute din proiecție în plan.

Punct început	X / Y	Punct sfârșit	X / Y	Lungime segment (** (m)
1	509.602,697 415.834,369	2	509.601,026 415.808,42	26.003
3	509.600,173 415.797,387	4	509.598,642 415.778,365	19.084

Punct început	X / Y	Punct sfârșit	X / Y	Lungime segment (** (m)
2	509.601,026 415.808,42	3	509.600,173 415.797,387	11.066
4	509.598,642 415.778,365	5	509.596,946 415.764,888	13.583

Punct început	X / Y	Punct sfârșit	X / Y	Lungime segment (** (m)
5	509.596,946 415.764,888	6	509.597,819 415.750,817	14.098
7	509.603,006 415.730,753	8	509.609,391 415.714,509	17.454
9	509.623,892 415.714,252	10	509.637,659 415.714,323	13.767
11	509.659,626 415.713,018	12	509.659,049 415.716,385	3.416
13	509.656,513 415.730,545	14	509.655,764 415.744,283	13.758
15	509.654,781 415.756,383	16	509.654,8 415.762,105	5.722
17	509.652,464 415.775,743	18	509.651,837 415.786,111	10.387
19	509.649,667 415.793,104	20	509.637,278 415.793,722	12.404
21	509.617,561 415.794,749	22	509.619,213 415.802,185	7.617
23	509.620,784 415.820,239	24	509.620,8 415.835,76	15.521
25	509.614,654 415.835,087	1	509.602,697 415.834,369	11.979

Punct început	X / Y	Punct sfârșit	X / Y	Lungime segment (** (m)
6	509.597,819 415.750,817	7	509.603,006 415.730,753	20.724
8	509.609,391 415.714,509	9	509.623,892 415.714,252	14.503
10	509.637,659 415.714,323	11	509.659,626 415.713,018	22.006
12	509.659,049 415.716,385	13	509.656,513 415.730,545	14.385
14	509.655,764 415.744,283	15	509.654,781 415.756,383	12.14
16	509.654,8 415.762,105	17	509.652,464 415.775,743	13.837
18	509.651,837 415.786,111	19	509.649,667 415.793,104	7.322
20	509.637,278 415.793,722	21	509.617,561 415.794,749	19.744
22	509.619,213 415.802,185	23	509.620,784 415.820,239	18.122
24	509.620,8 415.835,76	25	509.614,654 415.835,087	6.183

** Lungimile segmentelor sunt determinate în planul de proiecție Stereo 70 și sunt rotunjite la 1 milimetru.

*** Distanța dintre puncte este formată din segmente cumulate ce sunt mai mici decât valoarea 1 milimetru.

**DATE DESPRE IMOBILUL NR. 3296**

Oficiul de Cadastru și Publicitate Imobiliară ARGES
Biroul de Cadastru și Publicitate Imobiliară Campulung

A. Partea I. Descrierea imobilului

TEREN Extravilan

Adresa: Jud. Arges

Nr. Crt	Nr cadastral Nr. topografic	Suprafața* (mp)	Observații / Referințe
A1		21.346	Sector cadastral:10 Teren neimprejmit;

B. Partea II. Proprietari și acte

Inscrieri privitoare la dreptul de proprietate și alte drepturi reale		Referințe
/		
Act Administrativ nr. 4926, din 11/11/2024 emis de PRIMĂRIA COMUNEI MIOARELE;		
B1	Inscrierea posesiei, drept de PROPRIETATE, dobandit prin Lege, cota actuala 1/1, cota initiala 1/1 1) NEIDENTIFICAT NEIDENTIFICAT	A1
Act Normativ nr. 7, din 13/03/1996 emis de PARLAMENTUL ROMÂNIEI (art.13);		
B2	Se notează mențiunea de proprietar neidentificat	A1

C. Partea III. SARCINI .

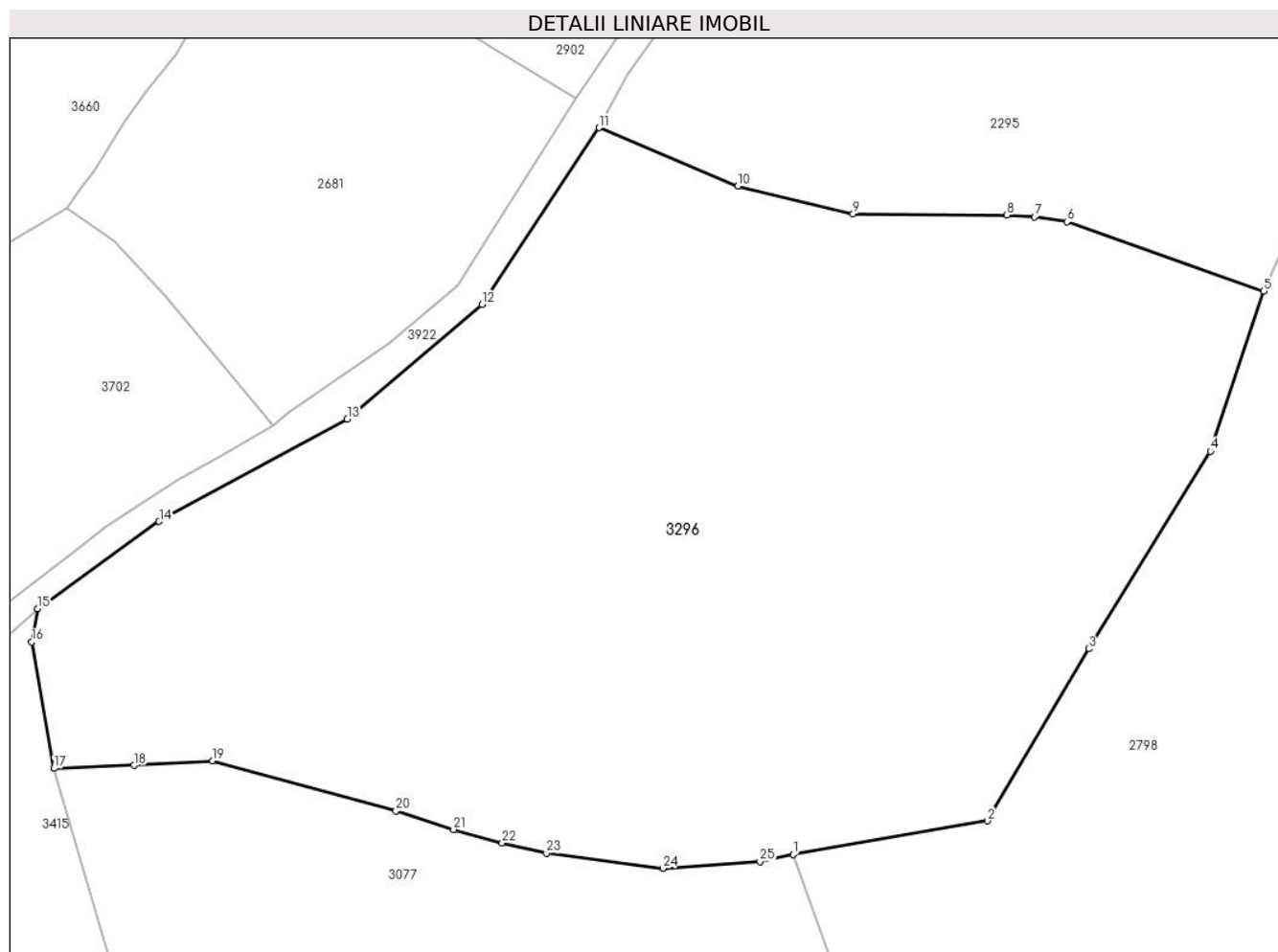
Inscrieri privind dezmembramintele dreptului de proprietate, drepturi reale de garanție și sarcini	Referințe
NU SUNT	

Anexa Nr. 1 La Partea I

Teren

Nr cadastral	Suprafața (mp)*	Observații / Referințe
	21.346	

* Suprafața este determinată în planul de proiecție Stereo 70.



Date referitoare la teren

Crt	Categorie folosință	Intravilan	Suprafața (mp)	Tarla	Parcelă	Nr. topo	Observații / Referințe
1	faneata	NU	21.346	-	-	-	

Lungime Segmente

1) Valorile lungimilor segmentelor sunt obținute din proiecție în plan.

Punct început	X / Y	Punct sfârșit	X / Y	Lungime segment (** (m)
1	508.056,324 415.198,065	2	508.094,011 415.204,554	38.242
3	508.113,678 415.237,914	4	508.137,329 415.276,253	45.047
5	508.147,686 415.307,283	6	508.109,543 415.320,784	40.462
7	508.103,24 415.321,691	8	508.097,855 415.322,096	5.4
9	508.067,968 415.322,265	10	508.045,553 415.327,725	23.07

Punct început	X / Y	Punct sfârșit	X / Y	Lungime segment (** (m)
2	508.094,011 415.204,554	3	508.113,678 415.237,914	38.726
4	508.137,329 415.276,253	5	508.147,686 415.307,283	32.713
6	508.109,543 415.320,784	7	508.103,24 415.321,691	6.368
8	508.097,855 415.322,096	9	508.067,968 415.322,265	29.887
10	508.045,553 415.327,725	11	508.018,676 415.339,004	29.148

Punct început	X / Y	Punct sfârșit	X / Y	Lungime segment (** (m)
11	508.018,676 415.339,004	12	507.995,95 415.304,705	41.145
13	507.969,756 415.282,479	14	507.933,244 415.262,636	41.556
15	507.909,696 415.245,702	16	507.908,49 415.239,233	6.58
17	507.912,845 415.214,737	18	507.928,338 415.215,307	15.503
19	507.943,644 415.216,195	20	507.979,219 415.206,509	36.87
21	507.990,4 415.202,87	22	507.999,826 415.200,269	9.778
23	508.008,444 415.198,278	24	508.031,072 415.195,351	22.817
25	508.049,906 415.196,601	1	508.056,324 415.198,065	6.583

Punct început	X / Y	Punct sfârșit	X / Y	Lungime segment (** (m)
12	507.995,95 415.304,705	13	507.969,756 415.282,479	34.353
14	507.933,244 415.262,636	15	507.909,696 415.245,702	29.005
16	507.908,49 415.239,233	17	507.912,845 415.214,737	24.88
18	507.928,338 415.215,307	19	507.943,644 415.216,195	15.332
20	507.979,219 415.206,509	21	507.990,4 415.202,87	11.758
22	507.999,826 415.200,269	23	508.008,444 415.198,278	8.845
24	508.031,072 415.195,351	25	508.049,906 415.196,601	18.875

** Lungimile segmentelor sunt determinate în planul de proiecție Stereo 70 și sunt rotunjite la 1 milimetru.

*** Distanța dintre puncte este formată din segmente cumulate ce sunt mai mici decât valoarea 1 milimetru.

**DATE DESPRE IMOBILUL NR. 3297**

Oficiul de Cadastru și Publicitate Imobiliară ARGES
Biroul de Cadastru și Publicitate Imobiliară Campulung

A. Partea I. Descrierea imobilului

TEREN Extravilan

Adresa: Jud. Arges, sat Suslanesti, pct"Calulesti"

Nr. Crt	Nr cadastral Nr. topografic	Suprafața* (mp)	Observații / Referințe
A1	80878	Din acte: 7.192 Masurata: 7.313	Sector cadastral:33 Teren imprejmuit;

B. Partea II. Proprietari și acte

Inscrieri privitoare la dreptul de proprietate și alte drepturi reale		Referințe
1484 / 02/02/2018		
Act Notarial nr. 80, din 29/01/2018 emis de Alecsoiu Constantin;		
B2	Intabulare, drept de PROPRIETATE-bun propriu, dobandit prin Conventie, cota actuala 1/1, cota initiala 1/1 1) CORȚIU GABRIEL , necasatorit	A1

C. Partea III. SARCINI .

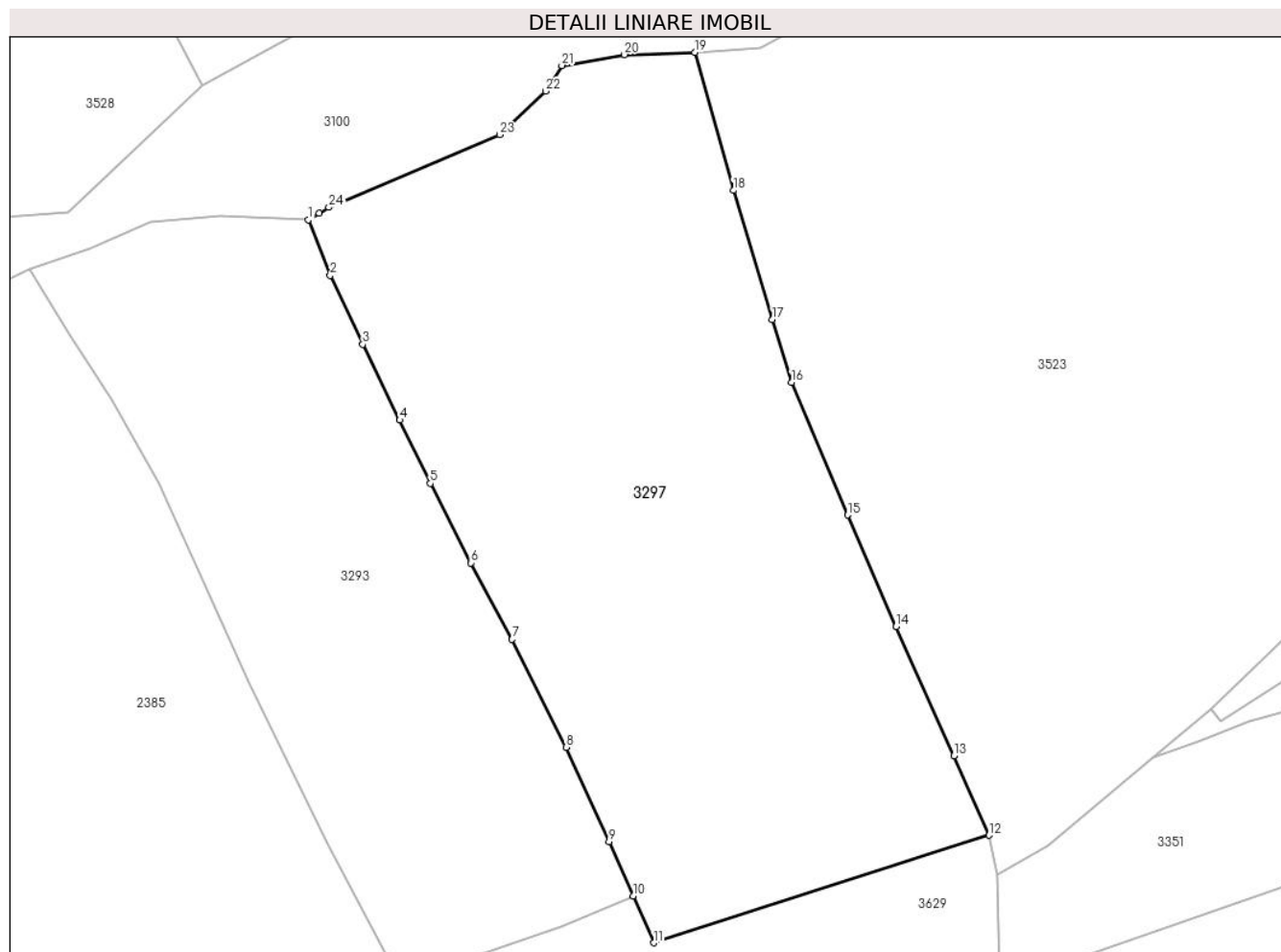
Inscrieri privind dezmembramintele dreptului de proprietate, drepturi reale de garanție și sarcini	Referințe
NU SUNT	

Anexa Nr. 1 La Partea I

Teren

Nr cadastral	Suprafața (mp)*	Observații / Referințe
80878	Din acte: 7.192 Masurata: 7.313	

* Suprafața este determinată în planul de proiecție Stereo 70.



Date referitoare la teren

Crt	Categorie folosință	Intra vilan	Suprafața (mp)	Tarla	Parcelă	Nr. topo	Observații / Referințe
1	faneata	NU	7.313	-	-	-	

Lungime Segmente

1) Valorile lungimilor segmentelor sunt obținute din proiecție în plan.

Punct început	X / Y	Punct sfârșit	X / Y	Lungime segment (** (m)
1	509.139,863 414.214,067	2	509.143,228 414.205,505	9.2
3	509.148,229 414.194,935	4	509.153,912 414.183,274	12.972
5	509.158,601 414.173,554	6	509.164,888 414.161,326	13.75
7	509.171,205 414.149,565	8	509.179,483 414.132,957	18.557
9	509.186,087 414.118,482	10	509.189,798 414.110,133	9.137

Punct început	X / Y	Punct sfârșit	X / Y	Lungime segment (** (m)
2	509.143,228 414.205,505	3	509.148,229 414.194,935	11.693
4	509.153,912 414.183,274	5	509.158,601 414.173,554	10.792
6	509.164,888 414.161,326	7	509.171,205 414.149,565	13.35
8	509.179,483 414.132,957	9	509.186,087 414.118,482	15.91
10	509.189,798 414.110,133	11	509.192,98 414.102,92	7.884

Punct început	X / Y	Punct sfârșit	X / Y	Lungime segment (** (m)
11	509.192,98 414.102,92	12	509.244,54 414.119,44	54.142
13	509.239,12 414.131,65	14	509.230,26 414.151,55	21.783
15	509.222,78 414.168,7	16	509.214,16 414.189,07	22.119
17	509.211,22 414.198,75	18	509.205,23 414.218,58	20.715
19	509.199,28 414.239,82	20	509.188,48 414.239,47	10.806
21	509.178,84 414.237,8	22	509.176,35 414.233,85	4.669
23	509.169,27 414.227,16	24	509.143,02 414.215,98	28.532
25	509.141,528 414.215,076	1	509.139,863 414.214,067	1.947

Punct început	X / Y	Punct sfârșit	X / Y	Lungime segment (** (m)
12	509.244,54 414.119,44	13	509.239,12 414.131,65	13.359
14	509.230,26 414.151,55	15	509.222,78 414.168,7	18.71
16	509.214,16 414.189,07	17	509.211,22 414.198,75	10.117
18	509.205,23 414.218,58	19	509.199,28 414.239,82	22.058
20	509.188,48 414.239,47	21	509.178,84 414.237,8	9.784
22	509.176,35 414.233,85	23	509.169,27 414.227,16	9.741
24	509.143,02 414.215,98	25	509.141,528 414.215,076	1.744

** Lungimile segmentelor sunt determinate în planul de proiecție Stereo 70 și sunt rotunjite la 1 milimetru.

*** Distanța dintre puncte este formată din segmente cumulate ce sunt mai mici decât valoarea 1 milimetru.

**DATE DESPRE IMOBILUL NR. 3298**

Oficiul de Cadastru și Publicitate Imobiliară ARGES
Biroul de Cadastru și Publicitate Imobiliară Campulung

A. Partea I. Descrierea imobilului

TEREN Extravilan

Adresa: Jud. Arges, Punct 'In Bucium'

Nr. Crt	Nr cadastral Nr. topografic	Suprafața* (mp)	Observații / Referințe
A1	81402	3.752	Sector cadastral:22 Teren imprejmuit;

B. Partea II. Proprietari și acte

Inscrieri privitoare la dreptul de proprietate și alte drepturi reale		Referințe
1728 / 29/01/2021		
Act Notarial nr. 8, din 26/01/2021 emis de TULUCA FILOFTEIA (act notarial nr 9 din 26.01.2021, emis de TULUCA FILOFTEIA; act notarial nr 10 din 26.01.2021, emis de TULUCA FILOFTEIA);		
B1	Intabulare, drept de PROPRIETATE- bun propriu, dobandit prin Succesiune, cota actuala 1/1, cota initiala 1/1 1) ENACHE MARIA	A1
Act Normativ nr. 17, din 07/03/2014 emis de Parlamentul Romaniei;		
B2	Imobil aflat sub incidenta art.3 alin.(1) din Legea 17/2014	A1

C. Partea III. SARCINI .

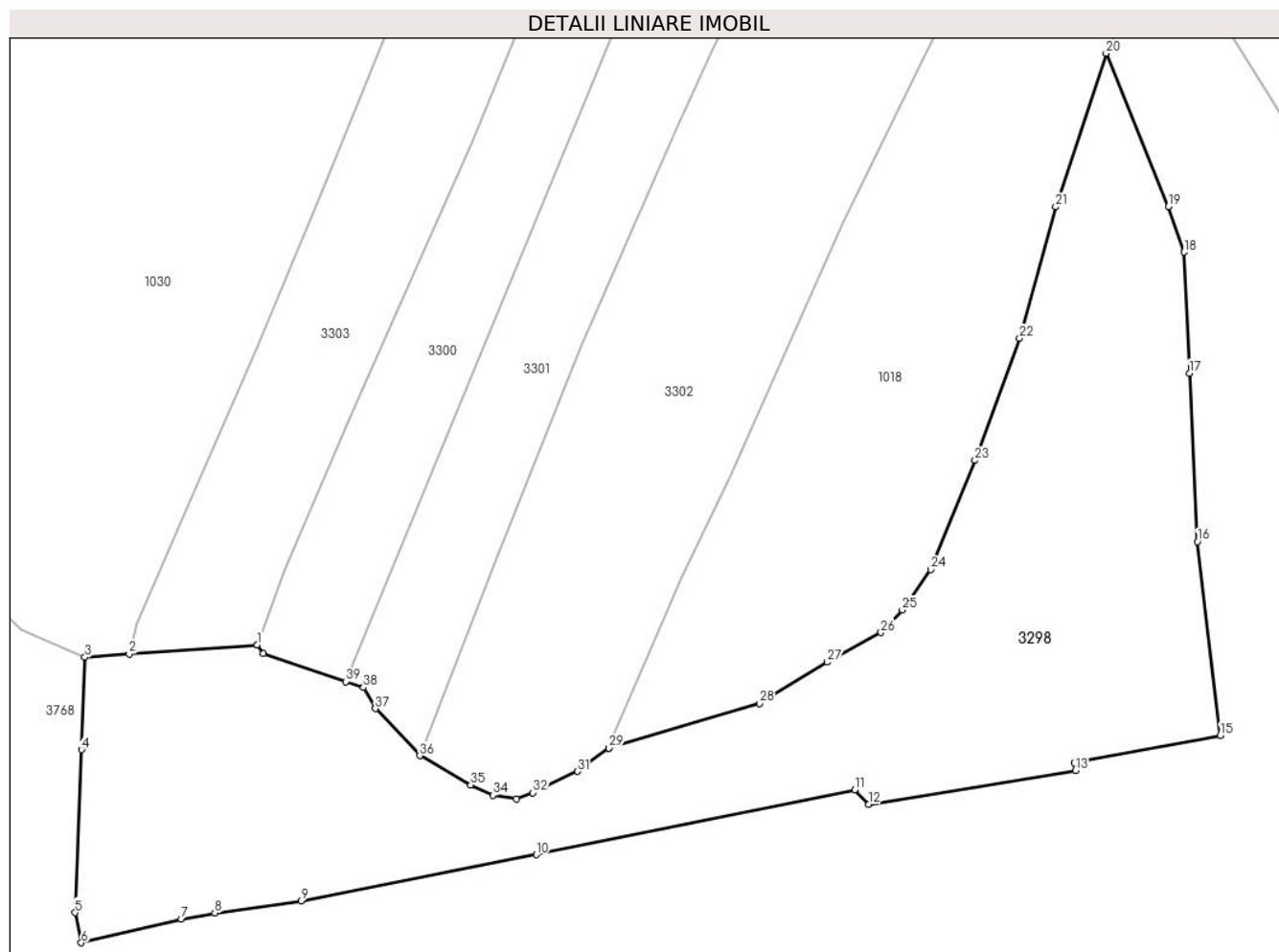
Inscrieri privind dezmembramintele dreptului de proprietate, drepturi reale de garanție și sarcini	Referințe
NU SUNT	

Anexa Nr. 1 La Partea I

Teren

Nr cadastral	Suprafața (mp)*	Observații / Referințe
81402	3.752	

* Suprafața este determinată în planul de proiecție Stereo 70.



Date referitoare la teren

Crt	Categorie folosință	Intravilan	Suprafața (mp)	Tarla	Parcelă	Nr. topo	Observații / Referințe
1	livada	NU	3.752	-	-	-	

Lungime Segmente

1) Valorile lungimilor segmentelor sunt obținute din proiecție în plan.

Punct început	X / Y	Punct sfârșit	X / Y	Lungime segment
1	504.318,144 414.971,2	2	504.303,065 414.970,11	15.118
4	504.297,454 414.958,837	5	504.296,7 414.939,641	19.211
7	504.309,209 414.938,888	8	504.313,164 414.939,602	4.019
10	504.351,042 414.946,472	11	504.388,577 414.954,118	38.306
13	504.414,603 414.956,4	14	504.414,513 414.957,271	0.876
16	504.428,995 414.983,342	17	504.428,038 415.003,195	19.876
2	504.303,065 414.970,11	3	504.297,843 414.969,733	5.236
5	504.296,7 414.939,641	6	504.297,409 414.936,092	3.619
8	504.313,164 414.939,602	9	504.323,331 414.941,046	10.269
11	504.388,577 414.954,118	12	504.390,27 414.952,423	2.396
14	504.414,513 414.957,271	15	504.431,671 414.960,527	17.464
17	504.428,038 415.003,195	18	504.427,413 415.017,444	14.263
3	504.297,843 414.969,733	4	504.297,454 414.958,837	10.903
6	504.297,409 414.936,092	7	504.309,209 414.938,888	12.127
9	504.323,331 414.941,046	10	504.351,042 414.946,472	28.237
12	504.390,27 414.952,423	13	504.414,603 414.956,4	24.656
15	504.431,671 414.960,527	16	504.428,995 414.983,342	22.971
18	504.427,413 415.017,444	19	504.425,575 415.022,833	5.694

Punct început	X / Y	Punct sfârșit	X / Y	Lungime segment	Punct început	X / Y	Punct sfârșit	X / Y	Lungime segment	Punct început	X / Y	Punct sfârșit	X / Y	Lungime segment
19	504.425,575 415.022,833	20	504.418,231 415.040,875	19.479	20	504.418,231 415.040,875	21	504.412,276 415.022,775	19.054	21	504.412,276 415.022,775	22	504.408,023 415.007,303	16.046
22	504.408,023 415.007,303	23	504.402,781 414.992,904	15.324	23	504.402,781 414.992,904	24	504.397,561 414.980,045	13.878	24	504.397,561 414.980,045	25	504.394,211 414.975,304	5.805
25	504.394,211 414.975,304	26	504.391,68 414.972,647	3.67	26	504.391,68 414.972,647	27	504.385,364 414.969,15	7.219	27	504.385,364 414.969,15	28	504.377,348 414.964,29	9.374
28	504.377,348 414.964,29	29	504.359,628 414.959,026	18.485	29	504.359,628 414.959,026	30	504.359,595 414.959,016	0.034	30	504.359,595 414.959,016	31	504.355,918 414.956,289	4.578
31	504.355,918 414.956,289	32	504.350,675 414.953,769	5.817	32	504.350,675 414.953,769	33	504.348,717 414.953,038	2.09	33	504.348,717 414.953,038	34	504.345,918 414.953,474	2.833
34	504.345,918 414.953,474	35	504.343,32 414.954,682	2.865	35	504.343,32 414.954,682	36	504.337,322 414.958,12	6.913	36	504.337,322 414.958,12	37	504.332,077 414.963,667	7.634
37	504.332,077 414.963,667	38	504.330,697 414.966,157	2.847	38	504.330,697 414.966,157	39	504.328,591 414.966,856	2.219	39	504.328,591 414.966,856	40	504.318,88 414.970,149	10.254
40	504.318,88 414.970,149	41	504.318,145 414.971,197	1.28	41	504.318,145 414.971,197	1	504.318,144 414.971,2	0.003					

** Lungimile segmentelor sunt determinate în planul de proiecție Stereo 70 și sunt rotunjite la 1 milimetru.

*** Distanța dintre puncte este formată din segmente cumulate ce sunt mai mici decât valoarea 1 milimetru.

**DATE DESPRE IMOBILUL NR. 3299**

Oficiul de Cadastru și Publicitate Imobiliară ARGES
Biroul de Cadastru și Publicitate Imobiliară Campulung

A. Partea I. Descrierea imobilului

TEREN Necunoscut

Adresa: Loc. Chilii, Jud. Arges

Nr. Crt	Nr cadastral Nr. topografic	Suprafața* (mp)	Observații / Referințe
A1		3.269	Sector cadastral:22 Teren neimprejmut;

Construcții

Crt	Nr cadastral Nr. topografic	Adresa	Observații / Referințe
A1.1		Loc. Chilii, Jud. Arges	Nr. niveluri:1; S. construita la sol:97 mp;
A1.2		Loc. Chilii, Jud. Arges	Nr. niveluri:1; S. construita la sol:20 mp;

B. Partea II. Proprietari și acte

Inscrieri privitoare la dreptul de proprietate și alte drepturi reale		Referințe
/		
Act Administrativ nr. 4926, din 11/11/2024 emis de PRIMĂRIA COMUNEI MIOARELE;		
B1	Inscrierea posesiei, drept de PROPRIETATE, dobandit prin Lege, cota actuala 1/1, cota initiala 1/1 1) NEIDENTIFICAT NEIDENTIFICAT	A1, A1.1, A1.2
Act Normativ nr. 7, din 13/03/1996 emis de PARLAMENTUL ROMÂNIEI (art.13);		
B2	Se notează mențiunea de proprietar neidentificat	A1, A1.1, A1.2

C. Partea III. SARCINI .

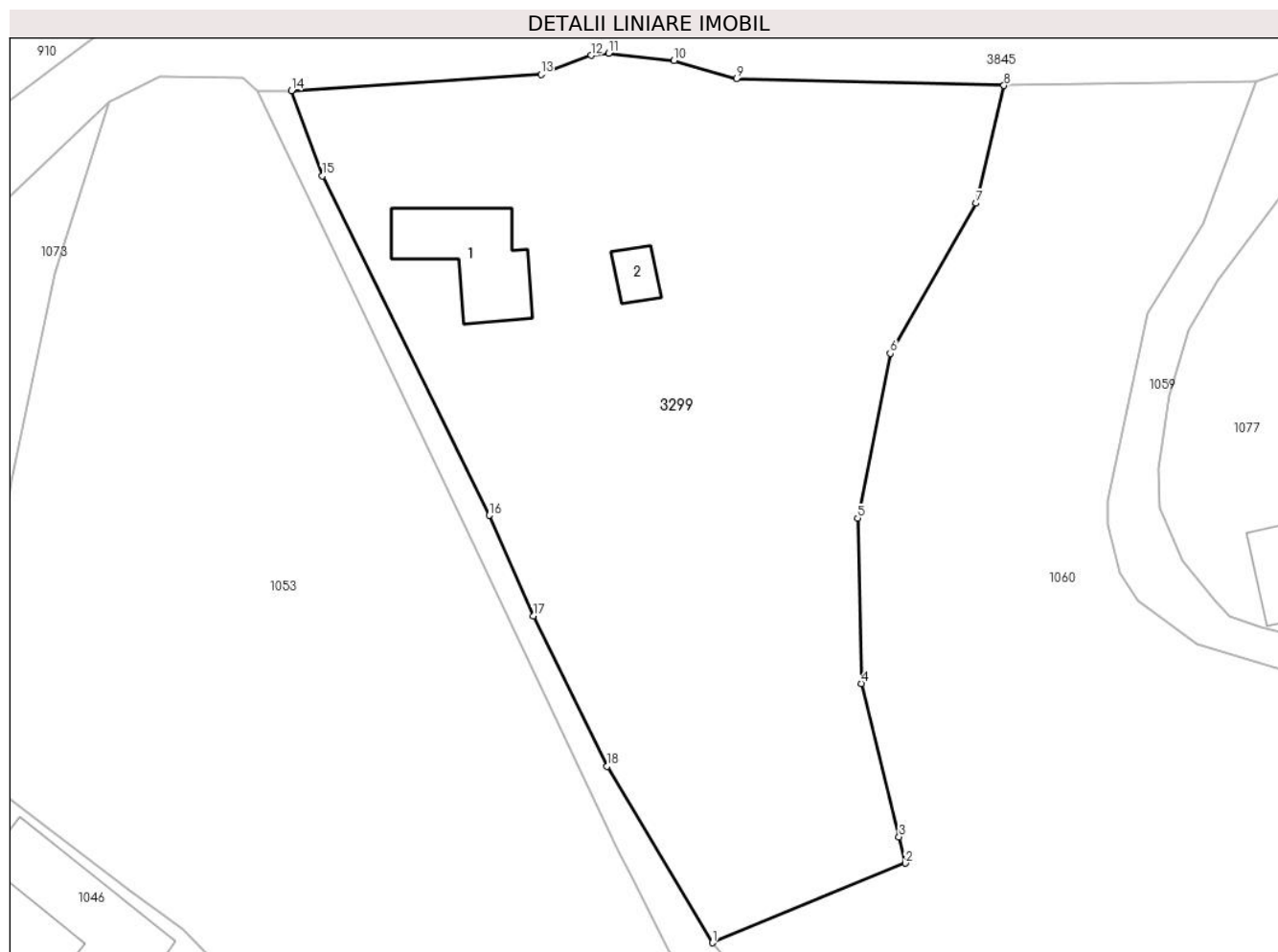
Inscrieri privind dezmembramintele dreptului de proprietate, drepturi reale de garanție și sarcini	Referințe
NU SUNT	

Anexa Nr. 1 La Partea I

Teren

Nr cadastral	Suprafața (mp)*	Observații / Referințe
	3.269	

* Suprafața este determinată în planul de proiecție Stereo 70.



Date referitoare la teren

Crt	Categorie folosință	Intravilan	Suprafața (mp)	Tarla	Parcelă	Nr. topo	Observații / Referințe
1	curți constructii	DA	1.119	-	-	-	
2	faneata	DA	2.000	-	-	-	
3	faneata	NU	150	-	-	-	

Date referitoare la construcții

Crt	Număr	Destinație construcție	Supraf. (mp)	Situație juridică	Observații / Referințe
A1.1		construcții de locuințe	97	Cu acte	Nr. niveluri:1; S. construita la sol:97 mp;
A1.2		construcții anexa	20	Cu acte	Nr. niveluri:1; S. construita la sol:20 mp;

Lungime Segmente

1) Valorile lungimilor segmentelor sunt obținute din proiecție în plan.

Punct început	X / Y	Punct sfârșit	X / Y	Lungime segment (** (m)
1	504.514,131 415.136,442	2	504.532,727 415.144,105	20.113

Punct început	X / Y	Punct sfârșit	X / Y	Lungime segment (** (m)
2	504.532,727 415.144,105	3	504.532,103 415.146,636	2.607
3	504.532,103 415.146,636	4	504.528,465 415.161,388	15.194
4	504.528,465 415.161,388	5	504.528,122 415.177,274	15.89
5	504.528,122 415.177,274	6	504.531,254 415.193,134	16.166
6	504.531,254 415.193,134	7	504.539,522 415.207,58	16.645
7	504.539,522 415.207,58	8	504.542,203 415.218,899	11.632
8	504.542,203 415.218,899	9	504.516,467 415.219,578	25.745
9	504.516,467 415.219,578	10	504.510,444 415.221,295	6.263
10	504.510,444 415.221,295	11	504.504,165 415.222,003	6.319
11	504.504,165 415.222,003	12	504.502,47 415.221,794	1.708
12	504.502,47 415.221,794	13	504.497,635 415.219,971	5.167
13	504.497,635 415.219,971	14	504.473,609 415.218,414	24.076
14	504.473,609 415.218,414	15	504.476,597 415.210,201	8.74
15	504.476,597 415.210,201	16	504.492,66 415.177,553	36.386
16	504.492,66 415.177,553	17	504.496,89 415.167,861	10.575
17	504.496,89 415.167,861	18	504.504,011 415.153,404	16.116
18	504.504,011 415.153,404	1	504.514,131 415.136,442	19.752

** Lungimile segmentelor sunt determinate în planul de proiecție Stereo 70 și sunt rotunjite la 1 milimetru.

*** Distanța dintre puncte este formată din segmente cumulate ce sunt mai mici decât valoarea 1 milimetru.

**DATE DESPRE IMOBILUL NR. 3300**

Oficiul de Cadastru și Publicitate Imobiliară ARGES
 Biroul de Cadastru și Publicitate Imobiliară Campulung

A. Partea I. Descrierea imobilului

TEREN Necunoscut

Adresa: Loc. Chilii, Jud. Arges, Punctul Chilii

Nr. Crt	Nr cadastral Nr. topografic	Suprafața* (mp)	Observații / Referințe
A1	81497	1.503	Sector cadastral:22 Teren imprejmuit;

B. Partea II. Proprietari și acte

Inscrieri privitoare la dreptul de proprietate și alte drepturi reale	Referințe
5198 / 17/03/2021	
Act Normativ nr. 17, din 07/03/2014 emis de Parlamentul Romaniei;	
B3	Imobil aflat sub incidenta art.3 alin.(1) din Legea 17/2014
10119 / 14/05/2021	
Act Notarial nr. 706, din 13/05/2021 emis de Zipisi Cornelia;	
B4	Intabulare, drept de PROPRIETATE- bun propriu, dobandit prin Conventie, cota actuala 1/1, cota initiala 1/1
1) COSTACHE N RALUCA-NICOLETA	

C. Partea III. SARCINI .

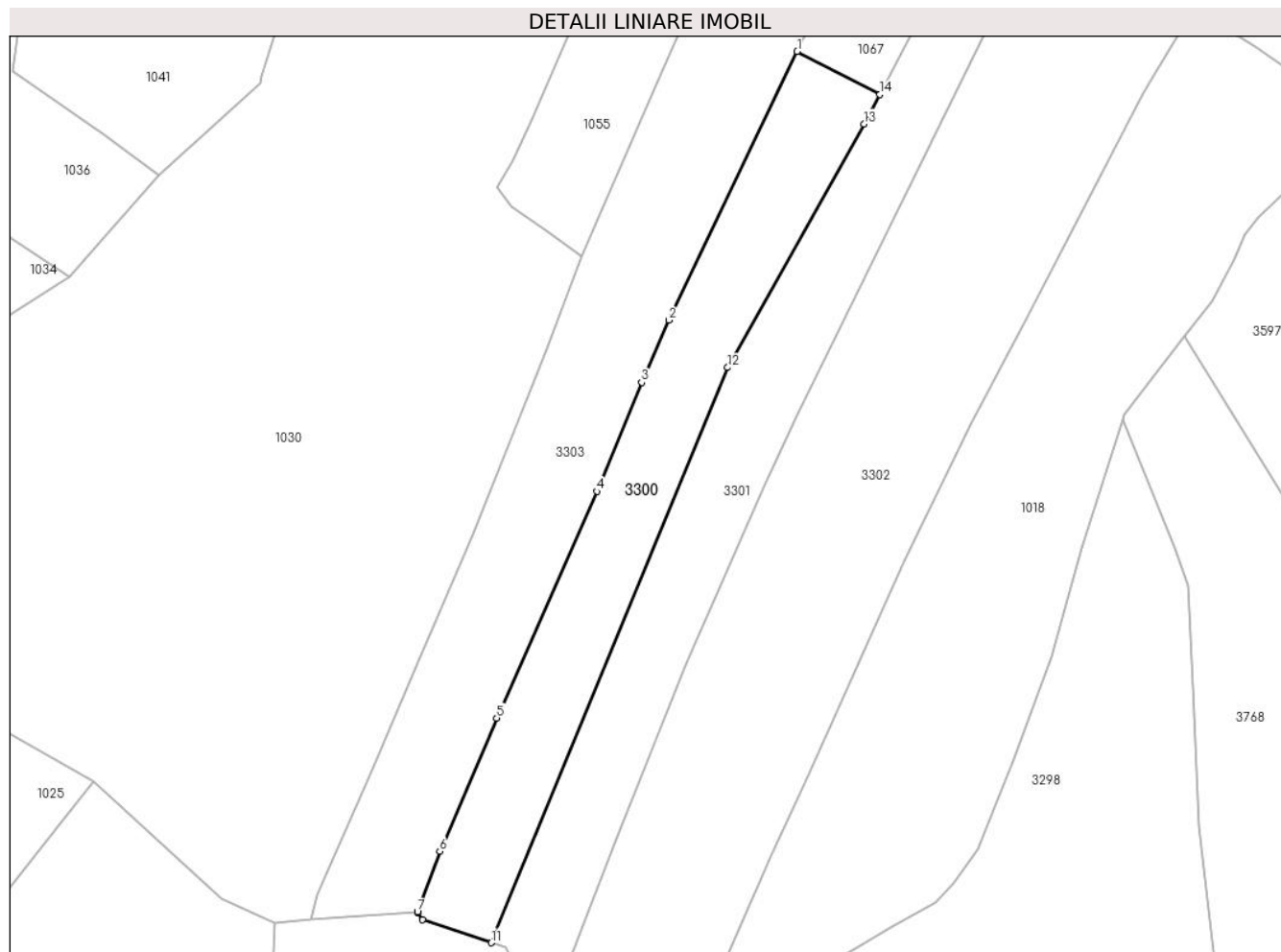
Inscrieri privind dezmembramintele dreptului de proprietate, drepturi reale de garanție și sarcini	Referințe
NU SUNT	

Anexa Nr. 1 La Partea I

Teren

Nr cadastral	Suprafața (mp)*	Observații / Referințe
81497	1.503	

* Suprafața este determinată în planul de proiecție Stereo 70.



Date referitoare la teren

Crt	Categorie folosință	Intravilan	Suprafața (mp)	Tarla	Parcelă	Nr. topo	Observații / Referințe
1	faneata	DA	787	-	-	-	Acces pe drum de servitute de 174 mp creat pe terenul proprietar Costache Raluca Nicoleta conform CM 20/2021.
2	faneata	NU	716	-	-	-	

Lungime Segmente

1) Valorile lungimilor segmentelor sunt obținute din proiecție în plan.

Punct început	X / Y	Punct sfârșit	X / Y	Lungime segment (** (m)
1	504.371,984 415.093,091	2	504.353,771 415.055,042	42.183
2	504.353,771 415.055,042	3	504.349,946 415.046,203	9.631
3	504.349,946 415.046,203	4	504.343,596 415.030,774	16.685

Punct început	X / Y	Punct sfârșit	X / Y	Lungime segment (** (m)
4	504.343,596 415.030,774	5	504.329,38 414.998,687	35.095
5	504.329,38 414.998,687	6	504.321,325 414.979,805	20.528
6	504.321,325 414.979,805	7	504.318,15 414.971,2	9.172
7	504.318,15 414.971,2	8	504.318,144 414.971,2	0.006
8	504.318,144 414.971,2	9	504.318,145 414.971,197	0.003
9	504.318,145 414.971,197	10	504.318,88 414.970,149	1.28
10	504.318,88 414.970,149	11	504.328,591 414.966,856	10.254
11	504.328,591 414.966,856	12	504.362,137 415.048,323	88.103
12	504.362,137 415.048,323	13	504.381,472 415.082,827	39.552
13	504.381,472 415.082,827	14	504.383,72 415.086,986	4.728
14	504.383,72 415.086,986	1	504.371,984 415.093,091	13.229

** Lungimile segmentelor sunt determinate în planul de proiecție Stereo 70 și sunt rotunjite la 1 milimetru.

*** Distanța dintre puncte este formată din segmente cumulate ce sunt mai mici decât valoarea 1 milimetru.

**DATE DESPRE IMOBILUL NR. 3301**

Oficiul de Cadastru și Publicitate Imobiliară ARGES
Biroul de Cadastru și Publicitate Imobiliară Campulung

A. Partea I. Descrierea imobilului

TEREN Necunoscut

Adresa: Loc. Chilii, Jud. Arges, Punctul Chilii

Nr. Crt	Nr cadastral Nr. topografic	Suprafața* (mp)	Observații / Referințe
A1	81498	Din acte: 1.974 Masurata: 1.987	Sector cadastral:22 Teren imprejmuit;

B. Partea II. Proprietari și acte

Inscrieri privitoare la dreptul de proprietate și alte drepturi reale		Referințe
5197 / 17/03/2021		
Act Notarial nr. 20/2021, din 18/02/2021 emis de SPN ZIPISI CORNELIA SI ZIPISI ANDREEA BIANCA (act administrativ nr 604 din 02.03.2021, emis de PRIMARIA MIOARELE;act administrativ nr 603 din 02.03.2021, emis de PRIMARIA MIOARELE);		
B1	Intabulare, drept de PROPRIETATE-bun propriu, dobandit prin Succesiune, cota actuala 1/1, cota initiala 1/1 1) COSTACHE N RALUCA-NICOLETA	A1
Act Normativ nr. 17, din 07/03/2014 emis de Parlamentul Romaniei;		
B2	Imobil aflat sub incidenta art.3 alin.(1) din Legea 17/2014	A1

C. Partea III. SARCINI .

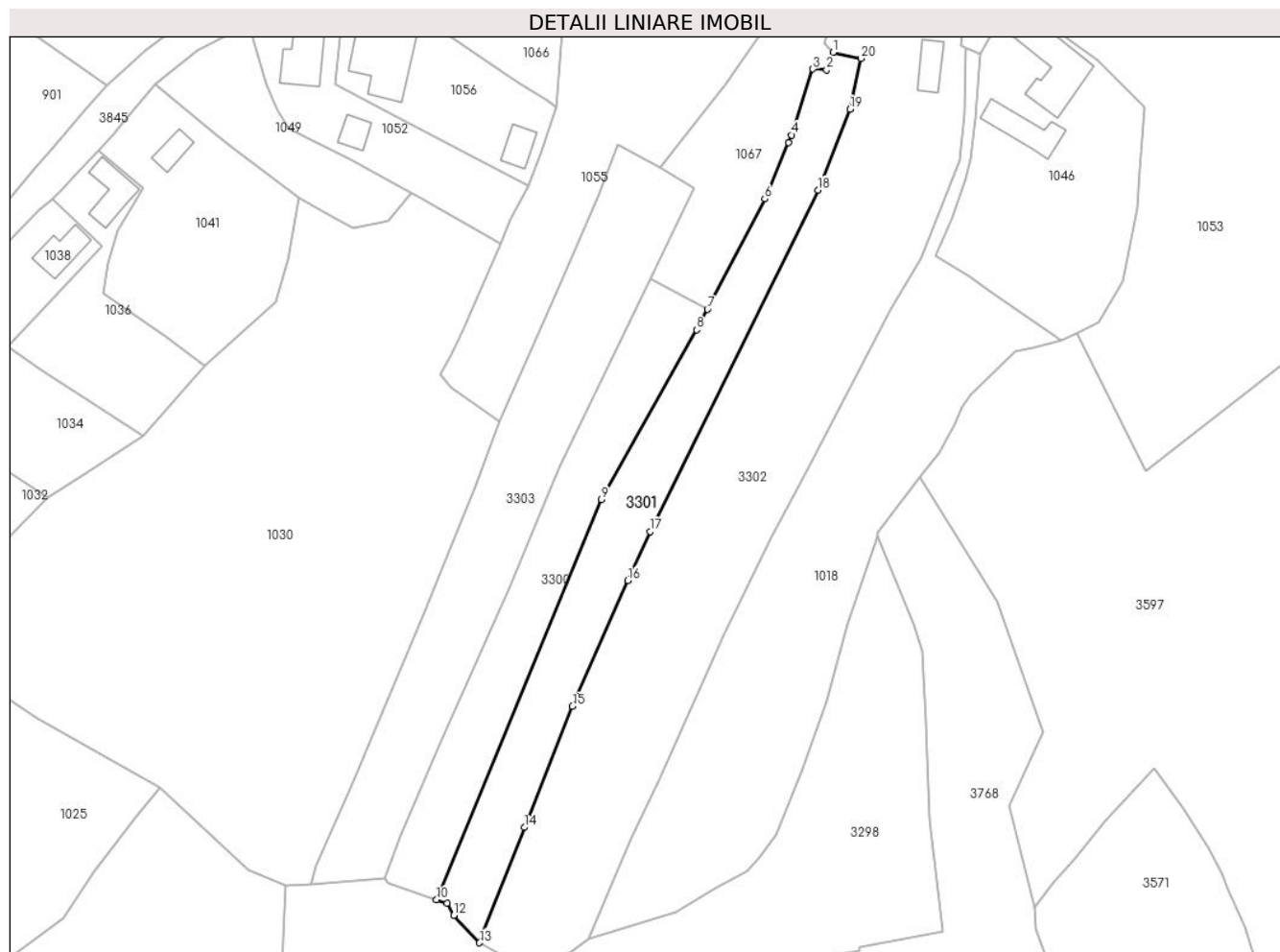
Inscrieri privind dezmembramintele dreptului de proprietate, drepturi reale de garanție și sarcini	Referințe
NU SUNT	

Anexa Nr. 1 La Partea I

Teren

Nr cadastral	Suprafața (mp)*	Observații / Referințe
81498	Din acte: 1.974 Masurata: 1.987	

* Suprafața este determinată în planul de proiecție Stereo 70.



Date referitoare la teren

Crt	Categorie folosință	Intra vilan	Suprafața (mp)	Tarla	Parcelă	Nr. topo	Observații / Referințe
1	faneata	DA	1.211	-	-	-	Drum de servitute pentru Banzea Ion pe suprafata de 174 conform CM nr. 20/2021
2	faneata	NU	776	-	-	-	

Lungime Segmente

1) Valorile lungimilor segmentelor sunt obținute din proiecție în plan.

Punct început	X / Y	Punct sfârșit	X / Y	Lungime segment (** (m)
1	504.409,244 415.139,269	2	504.407,96 415.135,698	3.795
2	504.407,96 415.135,698	3	504.405,126 415.135,902	2.841
3	504.405,126 415.135,902	4	504.400,835 415.122,446	14.124
4	504.400,835 415.122,446	5	504.400,202 415.120,947	1.627

Punct început	X / Y	Punct sfârșit	X / Y	Lungime segment (** (m)
5	504.400,202 415.120,947	6	504.395,349 415.109,451	12.478
6	504.395,349 415.109,451	7	504.383,72 415.086,986	25.296
7	504.383,72 415.086,986	8	504.381,472 415.082,827	4.728
8	504.381,472 415.082,827	9	504.362,137 415.048,323	39.552
9	504.362,137 415.048,323	10	504.328,591 414.966,856	88.103
10	504.328,591 414.966,856	11	504.330,697 414.966,157	2.219
11	504.330,697 414.966,157	12	504.332,077 414.963,667	2.847
12	504.332,077 414.963,667	13	504.337,322 414.958,12	7.634
13	504.337,322 414.958,12	14	504.346,428 414.981,601	25.185
14	504.346,428 414.981,601	15	504.356,225 415.006,213	26.49
15	504.356,225 415.006,213	16	504.367,522 415.031,839	28.006
16	504.367,522 415.031,839	17	504.372,099 415.041,774	10.939
17	504.372,099 415.041,774	18	504.406,186 415.111,264	77.4
18	504.406,186 415.111,264	19	504.412,668 415.127,702	17.67
19	504.412,668 415.127,702	20	504.414,884 415.138,013	10.546
20	504.414,884 415.138,013	1	504.409,244 415.139,269	5.778

** Lungimile segmentelor sunt determinate în planul de proiecție Stereo 70 și sunt rotunjite la 1 milimetru.

*** Distanța dintre puncte este formată din segmente cumulate ce sunt mai mici decât valoarea 1 milimetru.

**DATE DESPRE IMOBILUL NR. 3302**

Oficiul de Cadastru și Publicitate Imobiliară ARGES
Biroul de Cadastru și Publicitate Imobiliară Campulung

A. Partea I. Descrierea imobilului

TEREN Necunoscut

Adresa: Loc. Chilii, Jud. Arges

Nr. Crt	Nr cadastral Nr. topografic	Suprafața* (mp)	Observații / Referințe
A1		5.117	Sector cadastral:22 Teren imprejmuit;

Construcții

Crt	Nr cadastral Nr. topografic	Adresa	Observații / Referințe
A1.1		Loc. Chilii, Jud. Arges	Nr. niveluri:1; S. construita la sol:45 mp;

B. Partea II. Proprietari și acte

Inscrieri privitoare la dreptul de proprietate și alte drepturi reale		Referințe
/		
Act Administrativ nr. 4926, din 11/11/2024 emis de PRIMĂRIA COMUNEI MIOARELE;		
B1	Inscrierea posesiei, drept de PROPRIETATE, dobandit prin Lege, cota actuala 1/1, cota initiala 1/1 1) NEIDENTIFICAT NEIDENTIFICAT	A1, A1.1
Act Normativ nr. 7, din 13/03/1996 emis de PARLAMENTUL ROMÂNIEI (art.13);		
B2	Se notează mențiunea de proprietar neidentificat	A1, A1.1

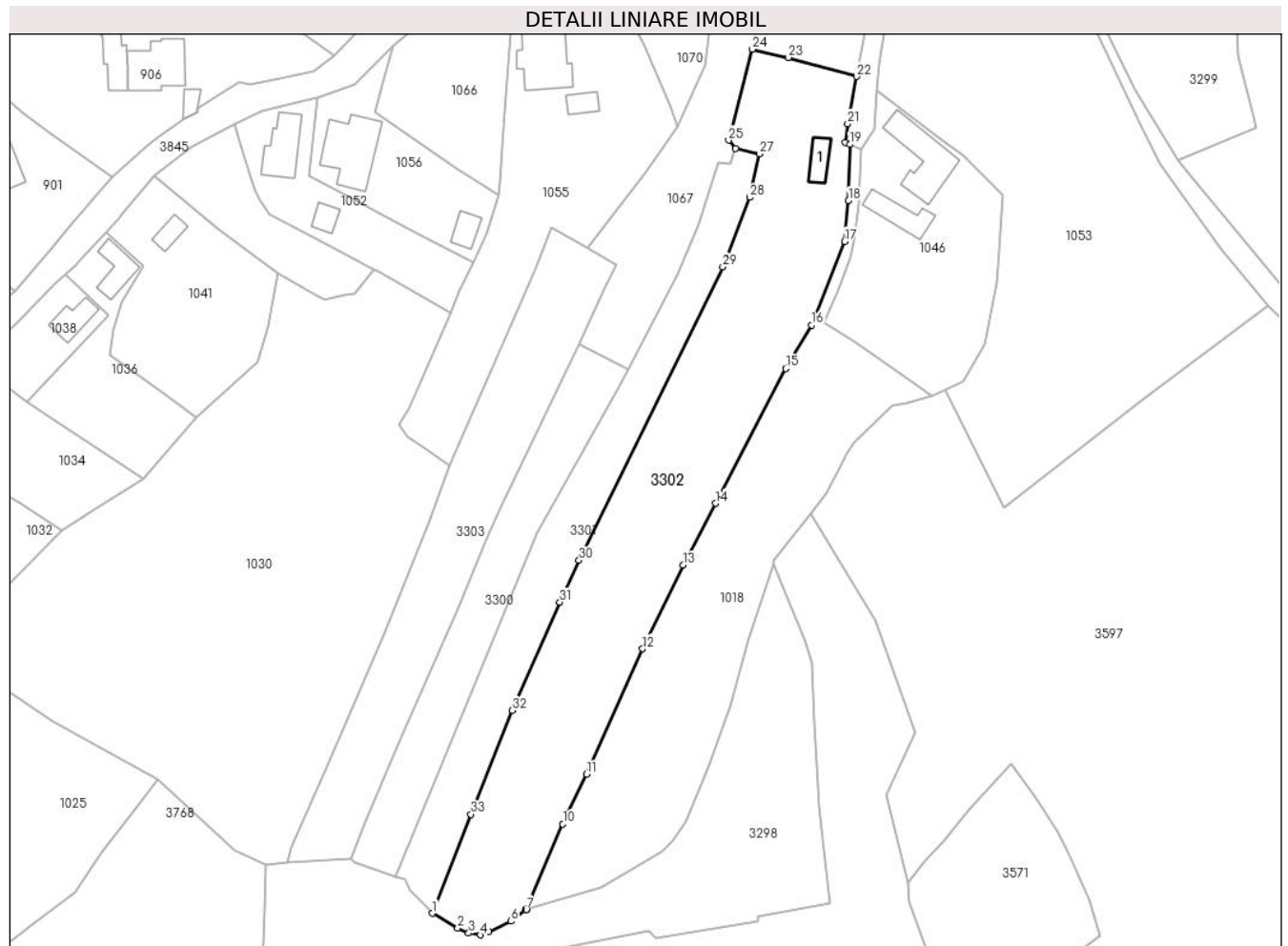
C. Partea III. SARCINI .

Inscrieri privind dezmembramintele dreptului de proprietate, drepturi reale de garanție și sarcini	Referințe
NU SUNT	

Teren

Nr cadastral	Suprafața (mp)*	Observații / Referințe
	5.117	

* Suprafața este determinată în planul de proiecție Stereo 70.



Date referitoare la teren

Crt	Categorie folosință	Intravilan	Suprafața (mp)	Tarla	Parcelă	Nr. topo	Observații / Referințe
1	curți constructii	DA	564	-	-	-	
2	faneata	DA	1.000	-	-	-	
3	faneata	NU	3.553	-	-	-	

Date referitoare la construcții

Crt	Număr	Destinație construcție	Supraf. (mp)	Situație juridică	Observații / Referințe
A1.1		construcții de locuințe	45	Cu acte	Nr. niveluri:1; S. construita la sol:45 mp;

Lungime Segmente

1) Valorile lungimilor segmentelor sunt obținute din proiecție în plan.

Punct început	X / Y	Punct sfârșit	X / Y	Lungime segment (** (m)
1	504.337,322 414.958,12	2	504.343,32 414.954,682	6.913
3	504.345,918 414.953,474	4	504.348,717 414.953,038	2.833

Punct început	X / Y	Punct sfârșit	X / Y	Lungime segment (** (m)
2	504.343,32 414.954,682	3	504.345,918 414.953,474	2.865
4	504.348,717 414.953,038	5	504.350,675 414.953,769	2.09

Punct început	X / Y	Punct sfârșit	X / Y	Lungime segment (** (m)
5	504.350,675 414.953,769	6	504.355,918 414.956,289	5.817
7	504.359,595 414.959,016	8	504.359,628 414.959,026	0.034
9	504.359,541 414.959,154	10	504.368,234 414.979,289	21.931
11	504.373,873 414.991,08	12	504.387,18 415.020,813	32.575
13	504.396,753 415.040,61	14	504.404,467 415.055,239	16.538
15	504.421,079 415.087,165	16	504.427,242 415.097,496	12.03
17	504.435,055 415.117,277	18	504.436,004 415.126,957	9.726
19	504.436,31 415.140,263	20	504.435,233 415.140,758	1.185
21	504.435,784 415.145,192	22	504.437,922 415.156,344	11.355
23	504.421,753 415.160,841	24	504.413,213 415.162,821	8.767
25	504.407,561 415.141,269	26	504.409,244 415.139,269	2.614
27	504.414,884 415.138,013	28	504.412,668 415.127,702	10.546
29	504.406,186 415.111,264	30	504.372,099 415.041,774	77.4
31	504.367,522 415.031,839	32	504.356,225 415.006,213	28.006
33	504.346,428 414.981,601	1	504.337,322 414.958,12	25.185

Punct început	X / Y	Punct sfârșit	X / Y	Lungime segment (** (m)
6	504.355,918 414.956,289	7	504.359,595 414.959,016	4.578
8	504.359,628 414.959,026	9	504.359,541 414.959,154	0.155
10	504.368,234 414.979,289	11	504.373,873 414.991,08	13.07
12	504.387,18 415.020,813	13	504.396,753 415.040,61	21.99
14	504.404,467 415.055,239	15	504.421,079 415.087,165	35.989
16	504.427,242 415.097,496	17	504.435,055 415.117,277	21.268
18	504.436,004 415.126,957	19	504.436,31 415.140,263	13.31
20	504.435,233 415.140,758	21	504.435,784 415.145,192	4.468
22	504.437,922 415.156,344	23	504.421,753 415.160,841	16.783
24	504.413,213 415.162,821	25	504.407,561 415.141,269	22.281
26	504.409,244 415.139,269	27	504.414,884 415.138,013	5.778
28	504.412,668 415.127,702	29	504.406,186 415.111,264	17.67
30	504.372,099 415.041,774	31	504.367,522 415.031,839	10.939
32	504.356,225 415.006,213	33	504.346,428 414.981,601	26.49

** Lungimile segmentelor sunt determinate în planul de proiecție Stereo 70 și sunt rotunjite la 1 milimetru.

*** Distanța dintre puncte este formată din segmente cumulate ce sunt mai mici decât valoarea 1 milimetru.

**DATE DESPRE IMOBILUL NR. 3303**

Oficiul de Cadastru și Publicitate Imobiliară ARGES
Biroul de Cadastru și Publicitate Imobiliară Campulung

A. Partea I. Descrierea imobilului

TEREN Extravilan

Adresa: Jud. Arges, Punct "Geană"

Nr. Crt	Nr cadastral Nr. topografic	Suprafața* (mp)	Observații / Referințe
A1	81864	Din acte: 2.330 Masurata: 2.336	Sector cadastral:22 Teren imprejmuit;

B. Partea II. Proprietari și acte

Inscrieri privitoare la dreptul de proprietate și alte drepturi reale		Referințe
1830 / 30/01/2024		
Hotarare Judecatoreasca nr. 2518, din 21/10/2019 emis de Judecătoria Câmpulung (act administrativ nr 370 din 29.01.2024, emis de Primăria comunei Mioarele;act administrativ nr 5828 din 18.12.2023, emis de Primăria comunei Mioarele);		
B1	Intabulare, drept de PROPRIETATE-bun propriu, dobandit prin lesire Din Indiviziune, cota actuala 1/1, cota initiala 1/1 1) JINGA IONUȚ-ADRIAN	A1
Act Normativ nr. 17, din 07/03/2014 emis de Parlamentul Romaniei;		
B2	Imobil aflat sub incidenta art.3 alin.(1) din Legea 17/2014	A1

C. Partea III. SARCINI .

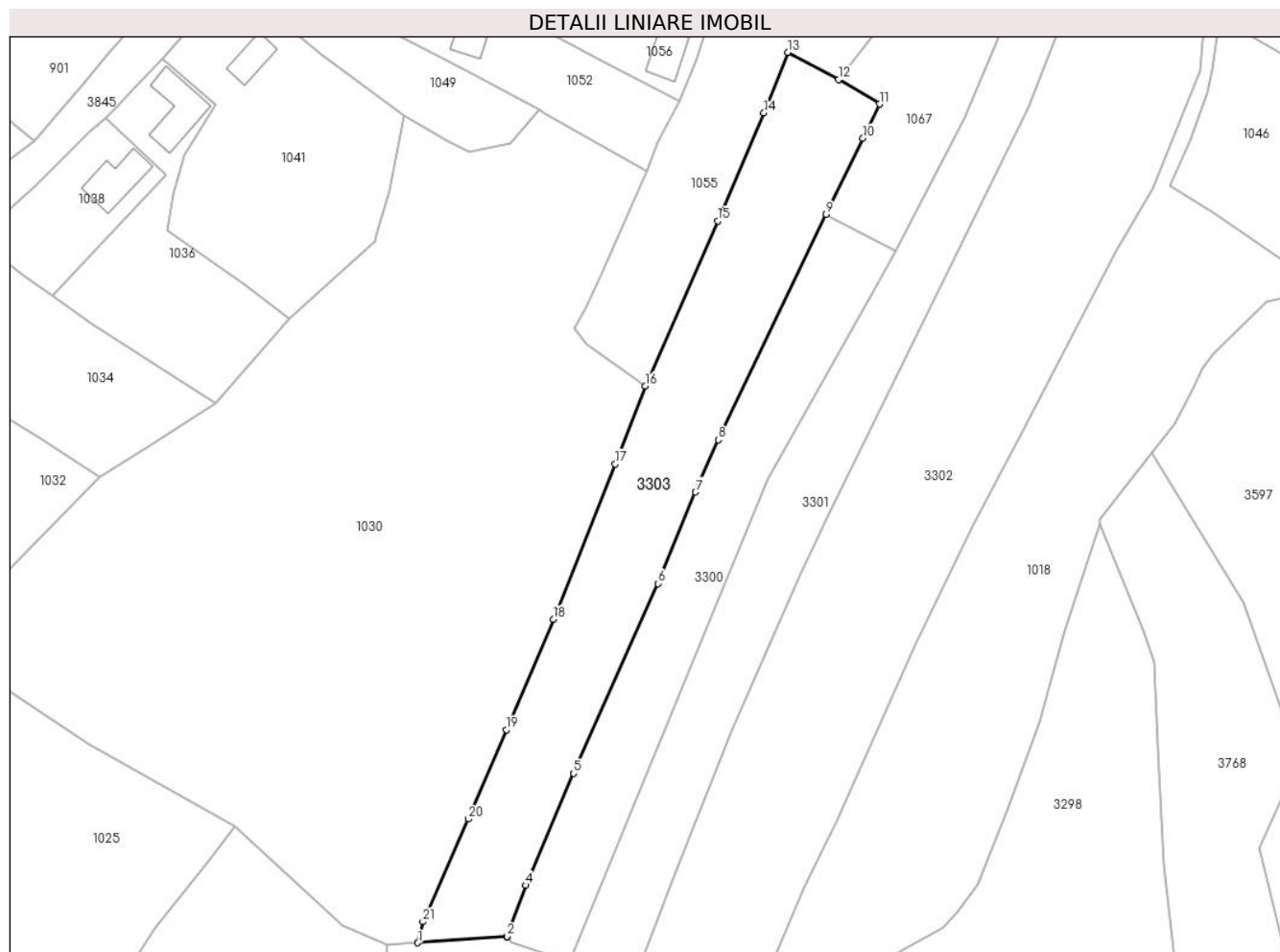
Inscrieri privind dezmembramintele dreptului de proprietate, drepturi reale de garanție și sarcini	Referințe
NU SUNT	

Anexa Nr. 1 La Partea I

Teren

Nr cadastral	Suprafața (mp)*	Observații / Referințe
81864	Din acte: 2.330 Masurata: 2.336	

* Suprafața este determinată în planul de proiecție Stereo 70.



Date referitoare la teren

Crt	Categorie folosință	Intra vilan	Suprafața (mp)	Tarla	Parcelă	Nr. topo	Observații / Referințe
1	livada	NU	2.336	-	-	-	

Lungime Segmente

1) Valorile lungimilor segmentelor sunt obținute din proiecție în plan.

Punct început	X / Y	Punct sfârșit	X / Y	Lungime segment (** (m)
1	504.303,065 414.970,11	2	504.318,144 414.971,2	15.118
3	504.318,15 414.971,2	4	504.321,325 414.979,805	9.172
5	504.329,38 414.998,687	6	504.343,596 415.030,774	35.095
7	504.349,946 415.046,203	8	504.353,771 415.055,042	9.631
9	504.371,984 415.093,091	10	504.378,204 415.105,939	14.274

Punct început	X / Y	Punct sfârșit	X / Y	Lungime segment (** (m)
2	504.318,144 414.971,2	3	504.318,15 414.971,2	0.006
4	504.321,325 414.979,805	5	504.329,38 414.998,687	20.528
6	504.343,596 415.030,774	7	504.349,946 415.046,203	16.685
8	504.353,771 415.055,042	9	504.371,984 415.093,091	42.183
10	504.378,204 415.105,939	11	504.380,997 415.111,728	6.428

Punct început	X / Y	Punct sfârșit	X / Y	Lungime segment (** (m)
11	504.380,997 415.111,728	12	504.374,081 415.115,82	8.036
13	504.365,515 415.120,44	14	504.361,482 415.110,212	10.994
15	504.353,672 415.091,998	16	504.341,448 415.064,119	30.441
17	504.336,383 415.050,952	18	504.325,927 415.024,728	28.232
19	504.318,024 415.006,034	20	504.311,543 414.991,008	16.364
21	504.303,912 414.973,665	1	504.303,065 414.970,11	3.655

Punct început	X / Y	Punct sfârșit	X / Y	Lungime segment (** (m)
12	504.374,081 415.115,82	13	504.365,515 415.120,44	9.732
14	504.361,482 415.110,212	15	504.353,672 415.091,998	19.818
16	504.341,448 415.064,119	17	504.336,383 415.050,952	14.108
18	504.325,927 415.024,728	19	504.318,024 415.006,034	20.296
20	504.311,543 414.991,008	21	504.303,912 414.973,665	18.948

** Lungimile segmentelor sunt determinate în planul de proiecție Stereo 70 și sunt rotunjite la 1 milimetru.

*** Distanța dintre puncte este formată din segmente cumulate ce sunt mai mici decât valoarea 1 milimetru.

**DATE DESPRE IMOBILUL NR. 3304**

Oficiul de Cadastru și Publicitate Imobiliară ARGES
Biroul de Cadastru și Publicitate Imobiliară Campulung

A. Partea I. Descrierea imobilului

TEREN Extravilan

Adresa: Jud. Arges

Nr. Crt	Nr cadastral Nr. topografic	Suprafața* (mp)	Observații / Referințe
A1		593	Sector cadastral:23 Teren neimprejmuit;

B. Partea II. Proprietari și acte

Inscrieri privitoare la dreptul de proprietate și alte drepturi reale		Referințe
/		
Act Administrativ nr. 4926, din 11/11/2024 emis de PRIMĂRIA COMUNEI MIOARELE;		
B1	Inscrierea posesiei, drept de PROPRIETATE, dobandit prin Lege, cota actuala 1/1, cota initiala 1/1 1) NEIDENTIFICAT NEIDENTIFICAT	A1
Act Normativ nr. 7, din 13/03/1996 emis de PARLAMENTUL ROMÂNIEI (art.13);		
B2	Se notează mențiunea de proprietar neidentificat	A1

C. Partea III. SARCINI .

Inscrieri privind dezmembramintele dreptului de proprietate, drepturi reale de garanție și sarcini	Referințe
NU SUNT	

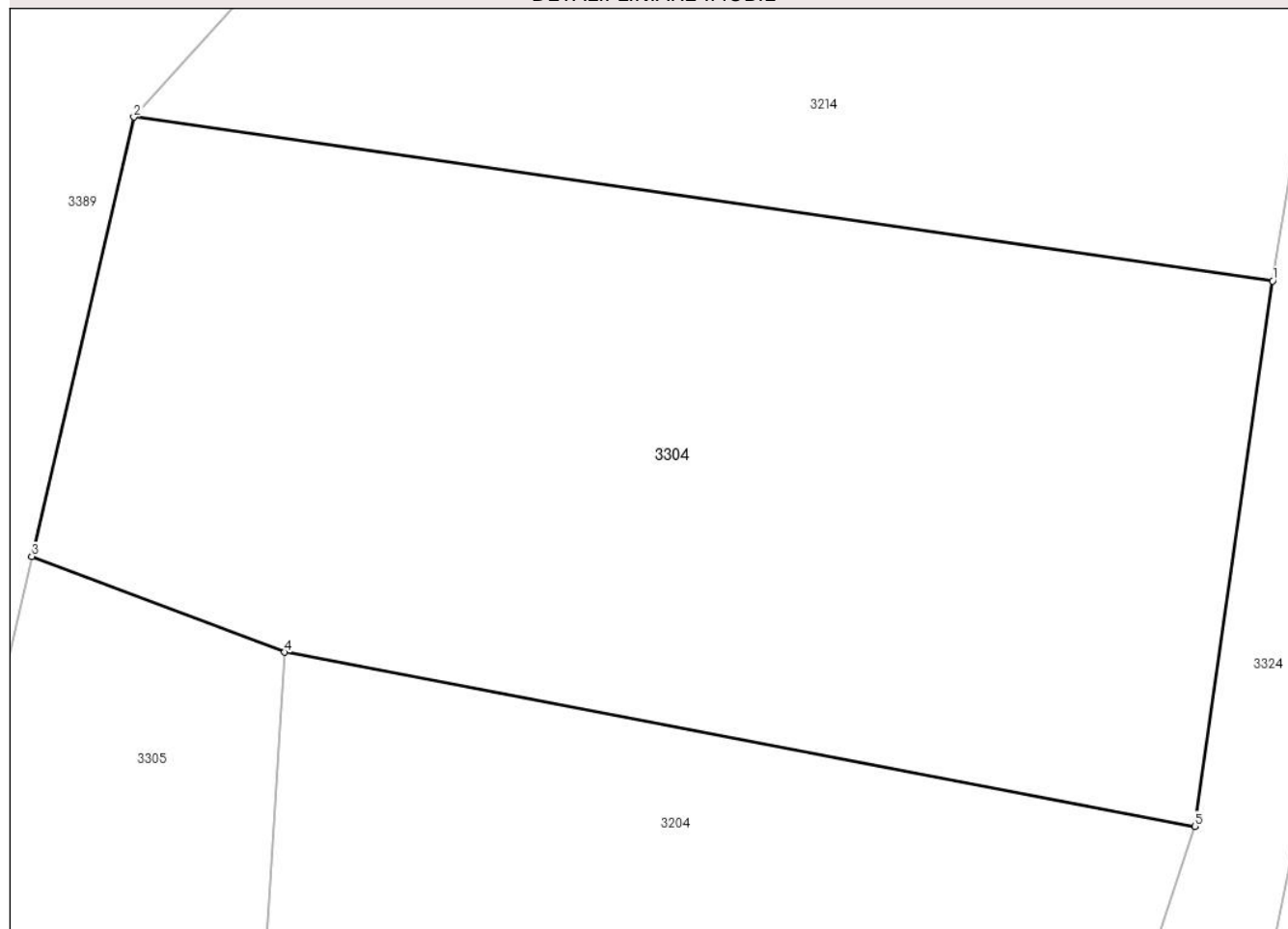
Anexa Nr. 1 La Partea I

Teren

Nr cadastral	Suprafața (mp)*	Observații / Referințe
	593	

* Suprafața este determinată în planul de proiecție Stereo 70.

DETALII LINIARE IMOBIL



Date referitoare la teren

Crt	Categorie folosință	Intra vilan	Suprafața (mp)	Tarla	Parcelă	Nr. topo	Observații / Referințe
1	faneata	NU	593	-	-	-	

Lungime Segmente

1) Valorile lungimilor segmentelor sunt obținute din proiecție în plan.

Punct început	X / Y	Punct sfârșit	X / Y	Lungime segment (** (m)
1	505.308,45 414.013,25	2	505.272,87 414.018,36	35.945
2	505.272,87 414.018,36	3	505.269,681 414.004,646	14.08
3	505.269,681 414.004,646	4	505.277,584 414.001,657	8.449
4	505.277,584 414.001,657	5	505.306,02 413.996,225	28.95
5	505.306,02 413.996,225	1	505.308,45 414.013,25	17.198

**** Lungimile segmentelor sunt determinate în planul de proiecție Stereo 70 și sunt rotunjite la 1 milimetru.**

***** Distanța dintre puncte este formată din segmente cumulate ce sunt mai mici decât valoarea 1 milimetru.**

**DATE DESPRE IMOBILUL NR. 3305**

Oficiul de Cadastru și Publicitate Imobiliară ARGES
Biroul de Cadastru și Publicitate Imobiliară Campulung

A. Partea I. Descrierea imobilului

TEREN Extravilan

Adresa: Jud. Arges

Nr. Crt	Nr cadastral Nr. topografic	Suprafața* (mp)	Observații / Referințe
A1		935	Sector cadastral:23 Teren neimprejmit;

B. Partea II. Proprietari și acte

Inscrieri privitoare la dreptul de proprietate și alte drepturi reale		Referințe
/		
Act Administrativ nr. 4926, din 11/11/2024 emis de PRIMĂRIA COMUNEI MIOARELE;		
B1	Inscrierea posesiei, drept de PROPRIETATE, dobandit prin Lege, cota actuala 1/1, cota initiala 1/1 1) NEIDENTIFICAT NEIDENTIFICAT	A1
Act Normativ nr. 7, din 13/03/1996 emis de PARLAMENTUL ROMÂNIEI (art.13);		
B2	Se notează mențiunea de proprietar neidentificat	A1

C. Partea III. SARCINI .

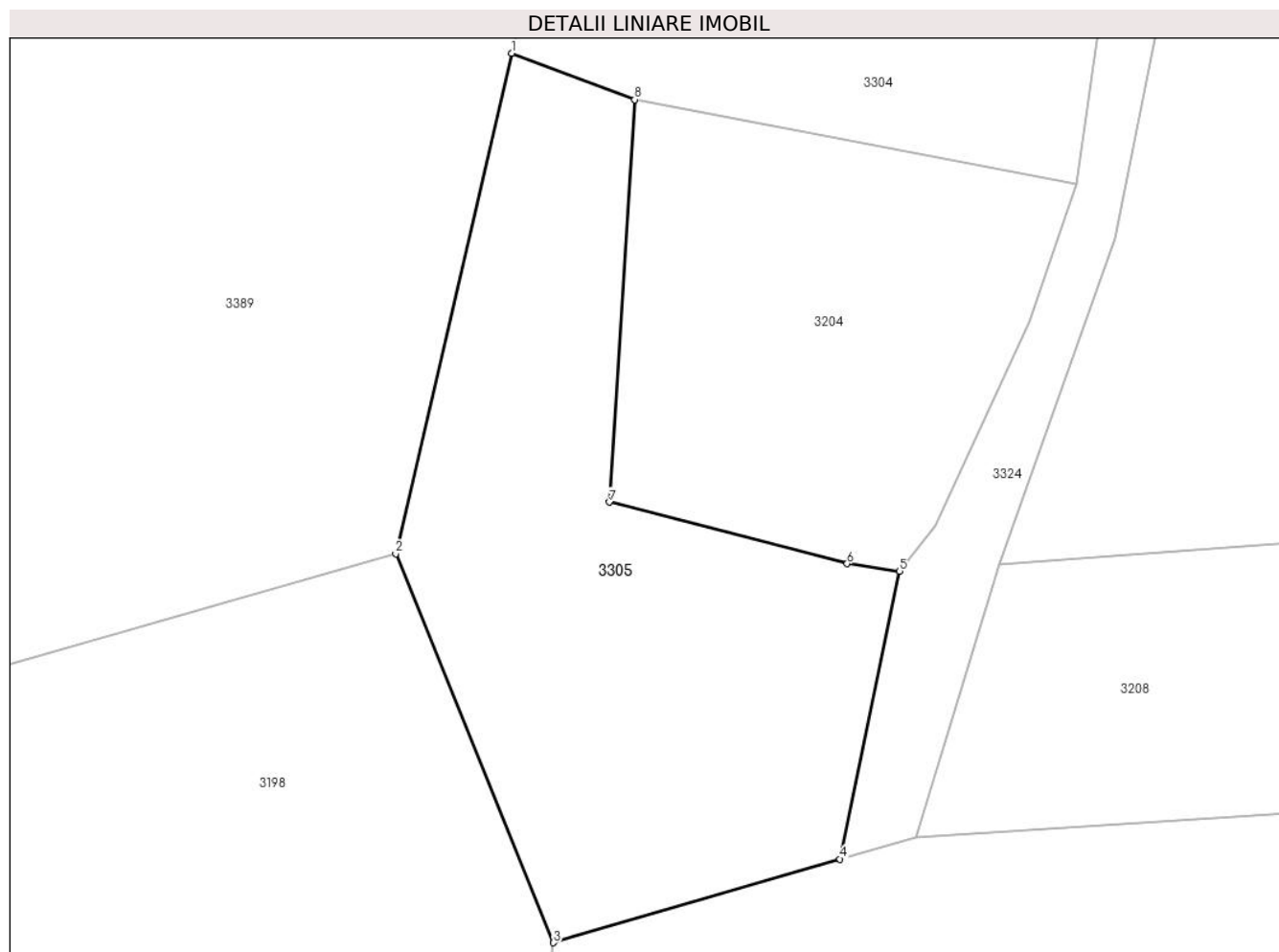
Inscrieri privind dezmembramintele dreptului de proprietate, drepturi reale de garanție și sarcini	Referințe
NU SUNT	

Anexa Nr. 1 La Partea I

Teren

Nr cadastral	Suprafața (mp)*	Observații / Referințe
	935	

* Suprafața este determinată în planul de proiecție Stereo 70.



Date referitoare la teren

Crt	Categorie folosință	Intra vilan	Suprafața (mp)	Tarla	Parcelă	Nr. topo	Observații / Referințe
1	padure	NU	935	-	-	-	

Lungime Segmente

1) Valorile lungimilor segmentelor sunt obținute din proiecție în plan.

Punct început	X / Y	Punct sfârșit	X / Y	Lungime segment (** (m)
1	505.269,681 414.004,646	2	505.262,186 413.972,411	33.095
2	505.262,186 413.972,411	3	505.272,35 413.947,377	27.019
3	505.272,35 413.947,377	4	505.290,821 413.952,757	19.239
4	505.290,821 413.952,757	5	505.294,667 413.971,302	18.94
5	505.294,667 413.971,302	6	505.291,277 413.971,777	3.423

Punct început	X / Y	Punct sfârșit	X / Y	Lungime segment (** (m)
6	505.291,277 413.971,777	7	505.275,965 413.975,744	15.818
7	505.275,965 413.975,744	8	505.277,584 414.001,657	25.964
8	505.277,584 414.001,657	1	505.269,681 414.004,646	8.449

** Lungimile segmentelor sunt determinate în planul de proiecție Stereo 70 și sunt rotunjite la 1 milimetru.

*** Distanța dintre puncte este formată din segmente cumulate ce sunt mai mici decât valoarea 1 milimetru.

**DATE DESPRE IMOBILUL NR. 3306**

Oficiul de Cadastru și Publicitate Imobiliară ARGES
Biroul de Cadastru și Publicitate Imobiliară Campulung

A. Partea I. Descrierea imobilului

TEREN Extravilan

Adresa: Jud. Arges

Nr. Crt	Nr cadastral Nr. topografic	Suprafața* (mp)	Observații / Referințe
A1		97.608	Sector cadastral:23 Teren neimprejmut;

B. Partea II. Proprietari și acte

Inscrieri privitoare la dreptul de proprietate și alte drepturi reale		Referințe
/		
Act Administrativ nr. 4926, din 11/11/2024 emis de PRIMĂRIA COMUNEI MIOARELE;		
B1	Inscrierea posesiei, drept de PROPRIETATE, dobandit prin Lege, cota actuala 1/1, cota initiala 1/1 1) NEIDENTIFICAT NEIDENTIFICAT	A1
Act Normativ nr. 7, din 13/03/1996 emis de PARLAMENTUL ROMÂNIEI (art.13);		
B2	Se notează mențiunea de proprietar neidentificat	A1

C. Partea III. SARCINI .

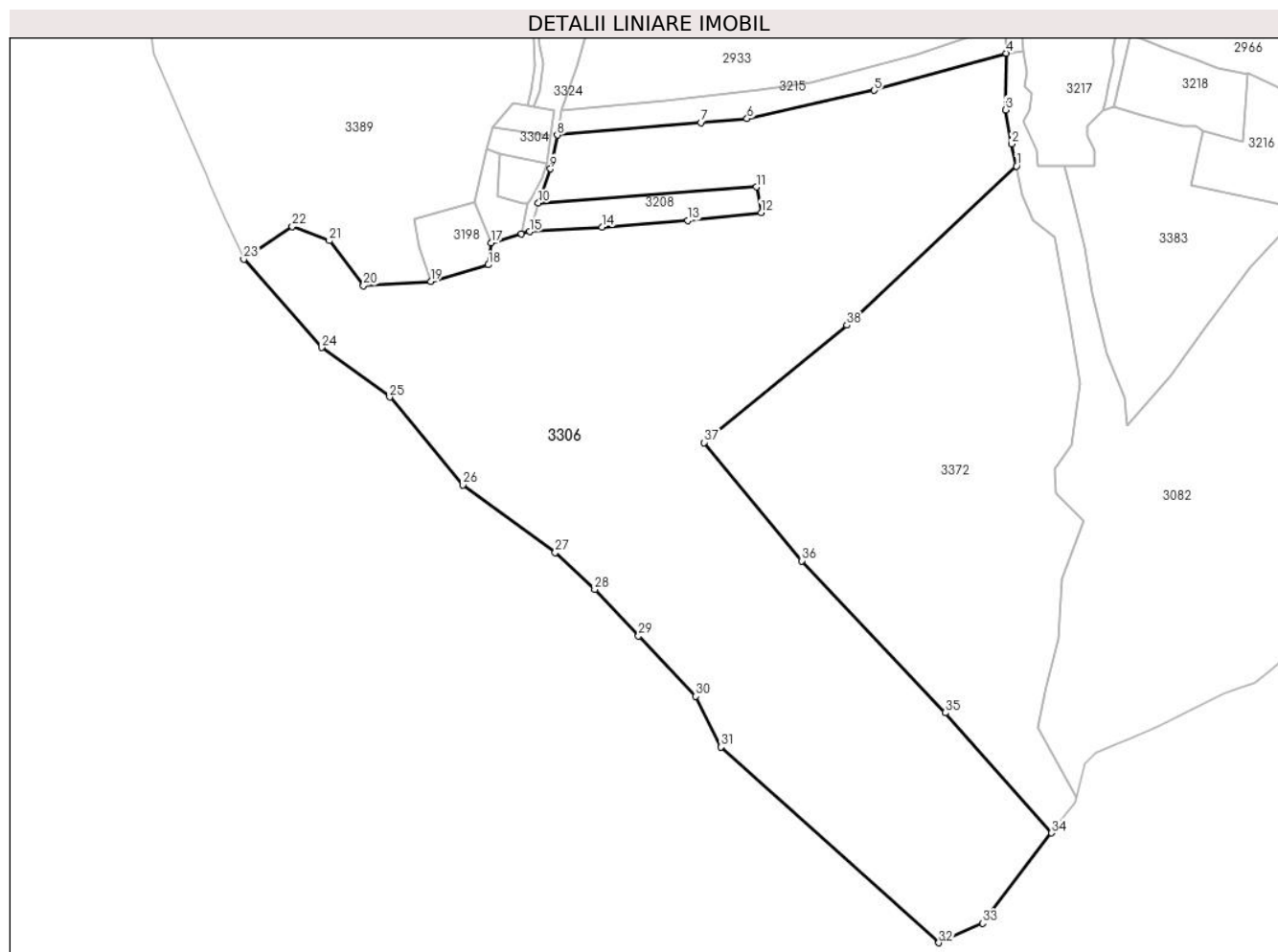
Inscrieri privind dezmembramintele dreptului de proprietate, drepturi reale de garanție și sarcini	Referințe
NU SUNT	

Anexa Nr. 1 La Partea I

Teren

Nr cadastral	Suprafața (mp)*	Observații / Referințe
	97.608	

* Suprafața este determinată în planul de proiecție Stereo 70.



Date referitoare la teren

Crt	Categorie folosință	Intravilan	Suprafața (mp)	Tarla	Parcelă	Nr. topo	Observații / Referințe
1	faneata	NU	97.608	-	-	-	

Lungime Segmente

1) Valorile lungimilor segmentelor sunt obținute din proiecție în plan.

Punct început	X / Y	Punct sfârșit	X / Y	Lungime segment (** (m)
1	505.593,945 413.994,373	2	505.591,049 414.007,889	13.823
3	505.587,152 414.028,766	4	505.587,75 414.063,44	34.679
5	505.506,82 414.040,67	6	505.428,92 414.023,4	79.791
7	505.400,555 414.020,94	8	505.312,67 414.013,32	88.215
9	505.308,52 413.992,704	10	505.301,059 413.971,736	22.256

Punct început	X / Y	Punct sfârșit	X / Y	Lungime segment (** (m)
2	505.591,049 414.007,889	3	505.587,152 414.028,766	21.238
4	505.587,75 414.063,44	5	505.506,82 414.040,67	84.072
6	505.428,92 414.023,4	7	505.400,555 414.020,94	28.471
8	505.312,67 414.013,32	9	505.308,52 413.992,704	21.03
10	505.301,059 413.971,736	11	505.434,641 413.981,637	133.948

Punct început	X / Y	Punct sfârșit	X / Y	Lungime segment (** (m)
11	505.434,641 413.981,637	12	505.437,542 413.965,981	15.923
13	505.392,634 413.961,026	14	505.340,098 413.957,056	52.686
15	505.295,694 413.954,176	16	505.290,821 413.952,757	5.075
17	505.272,35 413.947,377	18	505.270,497 413.933,947	13.557
19	505.235,121 413.923,749	20	505.193,941 413.921,194	41.259
21	505.173,04 413.948,663	22	505.150,348 413.957,322	24.288
23	505.120,593 413.937,325	24	505.168,29 413.883,326	72.048
25	505.210,062 413.853,016	26	505.254,897 413.799,187	70.055
27	505.311,379 413.757,746	28	505.335,65 413.735,249	33.094
29	505.362,472 413.706,857	30	505.397,459 413.669,824	50.946
31	505.412,949 413.638,896	32	505.546,365 413.518,987	179.382
33	505.573,227 413.530,853	34	505.615,486 413.586,215	69.647
35	505.550,408 413.659,803	36	505.462,448 413.752,775	127.987
37	505.402,601 413.825,147	38	505.490,005 413.896,964	113.124

Punct început	X / Y	Punct sfârșit	X / Y	Lungime segment (** (m)
12	505.437,542 413.965,981	13	505.392,634 413.961,026	45.181
14	505.340,098 413.957,056	15	505.295,694 413.954,176	44.497
16	505.290,821 413.952,757	17	505.272,35 413.947,377	19.239
18	505.270,497 413.933,947	19	505.235,121 413.923,749	36.817
20	505.193,941 413.921,194	21	505.173,04 413.948,663	34.517
22	505.150,348 413.957,322	23	505.120,593 413.937,325	35.85
24	505.168,29 413.883,326	25	505.210,062 413.853,016	51.61
26	505.254,897 413.799,187	27	505.311,379 413.757,746	70.054
28	505.335,65 413.735,249	29	505.362,472 413.706,857	39.058
30	505.397,459 413.669,824	31	505.412,949 413.638,896	34.59
32	505.546,365 413.518,987	33	505.573,227 413.530,853	29.366
34	505.615,486 413.586,215	35	505.550,408 413.659,803	98.236
36	505.462,448 413.752,775	37	505.402,601 413.825,147	93.911
38	505.490,005 413.896,964	1	505.593,945 413.994,373	142.45

** Lungimile segmentelor sunt determinate în planul de proiecție Stereo 70 și sunt rotunjite la 1 milimetru.

*** Distanța dintre puncte este formată din segmente cumulate ce sunt mai mici decât valoarea 1 milimetru.

**DATE DESPRE IMOBILUL NR. 3307**

Oficiul de Cadastru și Publicitate Imobiliară ARGES
Biroul de Cadastru și Publicitate Imobiliară Campulung

A. Partea I. Descrierea imobilului

TEREN Extravilan

Nr. CF vechi:273
Nr. cadastral vechi:409

Adresa: Jud. Arges, pct. La Tomita - Valcele

Nr. Crt	Nr cadastral Nr. topografic	Suprafața* (mp)	Observații / Referințe
A1	81134	Din acte: 5.250 Masurata: 5.253	Sector cadastral:26 Teren imprejmuit;

B. Partea II. Proprietari și acte

Inscrieri privitoare la dreptul de proprietate și alte drepturi reale	Referințe
6947 / 30/07/2007	
Act Notarial nr. 597, din 23/07/2007 emis de BNP CAZACU SORIN BENONE;	
B1	A1
Intabulare, drept de PROPRIETATE- bun comun, dobandit prin Conventie, cota actuala 1/1, cota initiala 1/1	
1) POSTOACA AURELIAN, Lipsă CNP.; casatorit cu	
2) POSTOACA VICTORIA, Lipsă CNP.	

C. Partea III. SARCINI .

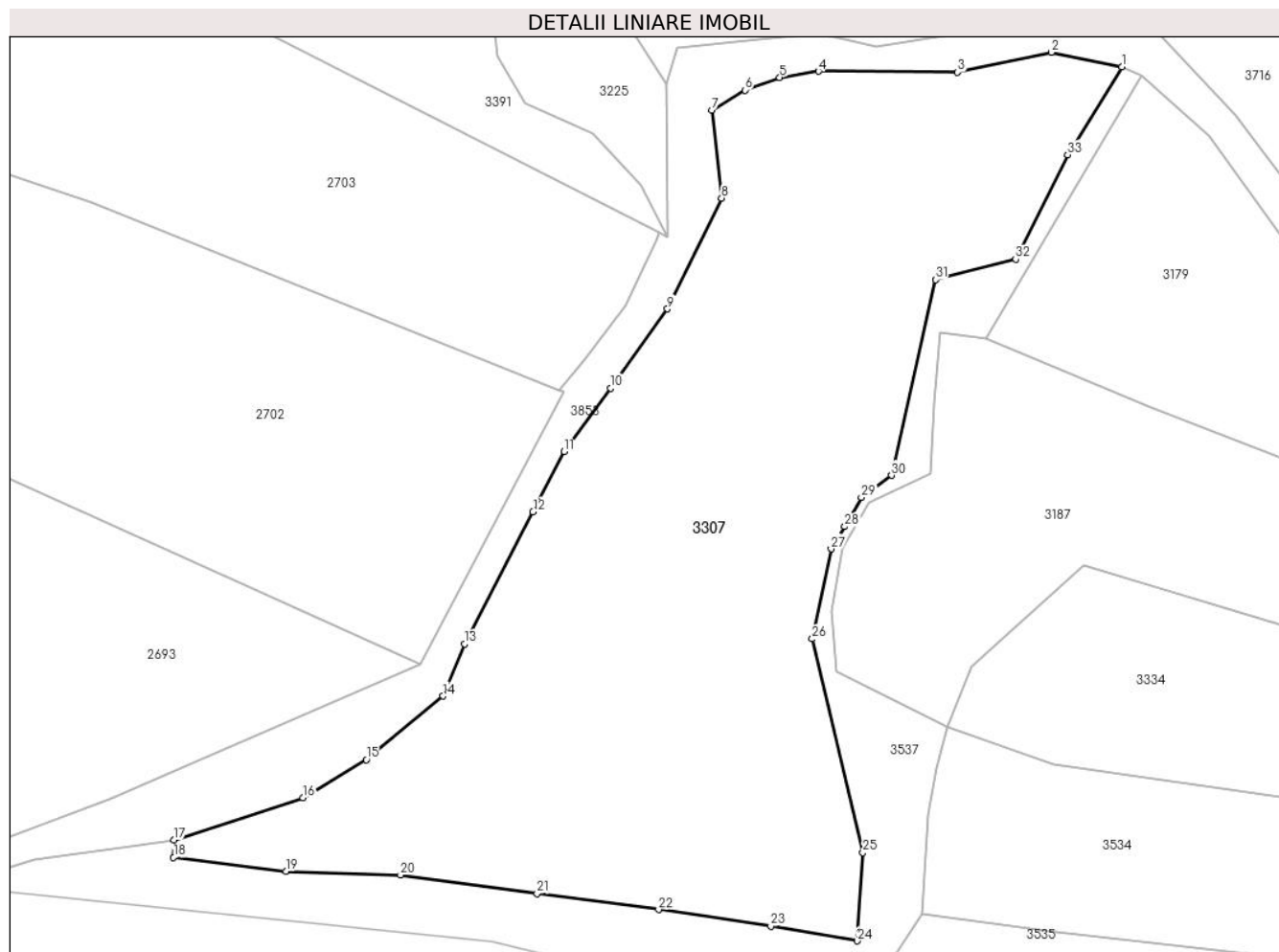
Inscrieri privind dezmembramintele dreptului de proprietate, drepturi reale de garanție și sarcini	Referințe
NU SUNT	

Anexa Nr. 1 La Partea I

Teren

Nr cadastral	Suprafața (mp)*	Observații / Referințe
81134	Din acte: 5.250 Masurata: 5.253	

* Suprafața este determinată în planul de proiecție Stereo 70.



Date referitoare la teren

Crt	Categorie folosință	Intravilan	Suprafața (mp)	Tarla	Parcelă	Nr. topo	Observații / Referințe
1	faneata	NU	4.367	5	-	-	
2	neproductiv	NU	886	5	-	-	

Lungime Segmente

1) Valorile lungimilor segmentelor sunt obținute din proiecție în plan.

Punct început	X / Y	Punct sfârșit	X / Y	Lungime segment (** (m)
1	506.442,03 413.735,12	2	506.432,92 413.737,0	9.302
3	506.420,81 413.734,43	4	506.402,84 413.734,55	17.97
5	506.397,81 413.733,74	6	506.393,32 413.732,09	4.784
7	506.389,02 413.729,52	8	506.390,31 413.718,13	11.463

Punct început	X / Y	Punct sfârșit	X / Y	Lungime segment (** (m)
2	506.432,92 413.737,0	3	506.420,81 413.734,43	12.38
4	506.402,84 413.734,55	5	506.397,81 413.733,74	5.095
6	506.393,32 413.732,09	7	506.389,02 413.729,52	5.009
8	506.390,31 413.718,13	9	506.383,312 413.703,823	15.927

Punct început	X / Y	Punct sfârșit	X / Y	Lungime segment (** (m)
9	506.383,312 413.703,823	10	506.375,992 413.693,58	12.59
11	506.369,97 413.685,37	12	506.365,934 413.677,592	8.763
13	506.357,07 413.660,51	14	506.354,31 413.653,77	7.283
15	506.344,37 413.645,56	16	506.336,18 413.640,61	9.57
17	506.319,5 413.635,19	18	506.319,47 413.632,91	2.28
19	506.333,99 413.631,12	20	506.348,8 413.630,63	14.818
21	506.366,44 413.628,24	22	506.382,18 413.626,16	15.877
23	506.396,67 413.624,04	24	506.407,85 413.622,12	11.344
25	506.408,573 413.633,533	26	506.402,02 413.661,16	28.394
27	506.404,464 413.672,786	28	506.406,21 413.675,67	3.371
29	506.408,37 413.679,459	30	506.412,26 413.682,31	4.823
31	506.417,98 413.707,59	32	506.428,31 413.710,26	10.669
33	506.435,03 413.723,76	1	506.442,03 413.735,12	13.344

Punct început	X / Y	Punct sfârșit	X / Y	Lungime segment (** (m)
10	506.375,992 413.693,58	11	506.369,97 413.685,37	10.182
12	506.365,934 413.677,592	13	506.357,07 413.660,51	19.245
14	506.354,31 413.653,77	15	506.344,37 413.645,56	12.892
16	506.336,18 413.640,61	17	506.319,5 413.635,19	17.538
18	506.319,47 413.632,91	19	506.333,99 413.631,12	14.63
20	506.348,8 413.630,63	21	506.366,44 413.628,24	17.801
22	506.382,18 413.626,16	23	506.396,67 413.624,04	14.644
24	506.407,85 413.622,12	25	506.408,573 413.633,533	11.436
26	506.402,02 413.661,16	27	506.404,464 413.672,786	11.88
28	506.406,21 413.675,67	29	506.408,37 413.679,459	4.361
30	506.412,26 413.682,31	31	506.417,98 413.707,59	25.919
32	506.428,31 413.710,26	33	506.435,03 413.723,76	15.08

** Lungimile segmentelor sunt determinate în planul de proiecție Stereo 70 și sunt rotunjite la 1 milimetru.

*** Distanța dintre puncte este formată din segmente cumulate ce sunt mai mici decât valoarea 1 milimetru.

**DATE DESPRE IMOBILUL NR. 3308**

Oficiul de Cadastru și Publicitate Imobiliară ARGES
Biroul de Cadastru și Publicitate Imobiliară Campulung

A. Partea I. Descrierea imobilului

TEREN Extravilan

Adresa: Jud. Arges

Nr. Crt	Nr cadastral Nr. topografic	Suprafața* (mp)	Observații / Referințe
A1		19.156	Sector cadastral:22 Teren neimprejmit;

B. Partea II. Proprietari și acte

Inscrieri privitoare la dreptul de proprietate și alte drepturi reale		Referințe
/		
Act Administrativ nr. 4926, din 11/11/2024 emis de PRIMĂRIA COMUNEI MIOARELE;		
B1	Inscrierea posesiei, drept de PROPRIETATE, dobandit prin Lege, cota actuala 1/1, cota initiala 1/1 1) NEIDENTIFICAT NEIDENTIFICAT	A1
Act Normativ nr. 7, din 13/03/1996 emis de PARLAMENTUL ROMÂNIEI (art.13);		
B2	Se notează mențiunea de proprietar neidentificat	A1

C. Partea III. SARCINI .

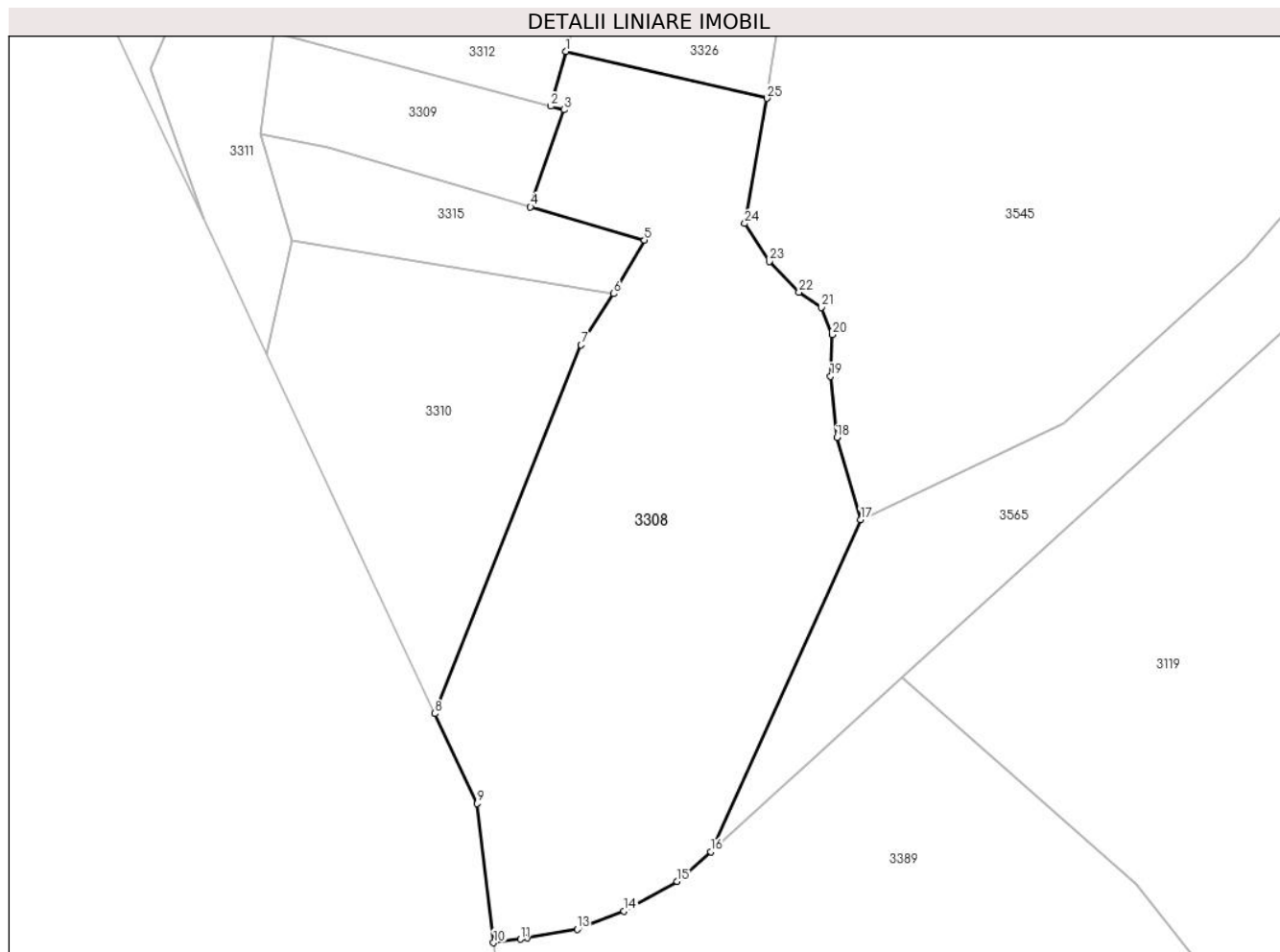
Inscrieri privind dezmembramintele dreptului de proprietate, drepturi reale de garanție și sarcini	Referințe
NU SUNT	

Anexa Nr. 1 La Partea I

Teren

Nr cadastral	Suprafața (mp)*	Observații / Referințe
	19.156	

* Suprafața este determinată în planul de proiecție Stereo 70.



Date referitoare la teren

Crt	Categorie folosință	Intravilan	Suprafața (mp)	Tarla	Parcelă	Nr. topo	Observații / Referințe
1	faneata	NU	19.156	-	-	-	

Lungime Segmente

1) Valorile lungimilor segmentelor sunt obținute din proiecție în plan.

Punct început	X / Y	Punct sfârșit	X / Y	Lungime segment (** (m)
1	505.080,236 414.377,587	2	505.075,774 414.361,545	16.651
3	505.079,643 414.360,484	4	505.069,818 414.331,984	30.146
5	505.103,25 414.322,267	6	505.094,226 414.306,56	18.115
7	505.084,678 414.291,53	8	505.041,721 414.183,461	116.294
9	505.054,069 414.157,09	10	505.059,003 414.116,277	41.11

Punct început	X / Y	Punct sfârșit	X / Y	Lungime segment (** (m)
2	505.075,774 414.361,545	3	505.079,643 414.360,484	4.012
4	505.069,818 414.331,984	5	505.103,25 414.322,267	34.815
6	505.094,226 414.306,56	7	505.084,678 414.291,53	17.806
8	505.041,721 414.183,461	9	505.054,069 414.157,09	29.119
10	505.059,003 414.116,277	11	505.066,86 414.117,302	7.924

Punct început	X / Y	Punct sfârșit	X / Y	Lungime segment (** (m)
11	505.066,86 414.117,302	12	505.068,868 414.117,652	2.038
13	505.083,529 414.120,212	14	505.097,288 414.125,504	14.742
15	505.112,898 414.134,235	16	505.122,78 414.143,0	13.209
17	505.166,72 414.240,31	18	505.159,729 414.264,411	25.094
19	505.157,877 414.282,402	20	505.158,406 414.294,573	12.182
21	505.155,231 414.302,511	22	505.148,617 414.307,009	7.999
23	505.139,885 414.316,005	24	505.132,742 414.327,117	13.21
25	505.139,207 414.363,852	1	505.080,236 414.377,587	60.549

Punct început	X / Y	Punct sfârșit	X / Y	Lungime segment (** (m)
12	505.068,868 414.117,652	13	505.083,529 414.120,212	14.883
14	505.097,288 414.125,504	15	505.112,898 414.134,235	17.886
16	505.122,78 414.143,0	17	505.166,72 414.240,31	106.771
18	505.159,729 414.264,411	19	505.157,877 414.282,402	18.086
20	505.158,406 414.294,573	21	505.155,231 414.302,511	8.549
22	505.148,617 414.307,009	23	505.139,885 414.316,005	12.537
24	505.132,742 414.327,117	25	505.139,207 414.363,852	37.3

** Lungimile segmentelor sunt determinate în planul de proiecție Stereo 70 și sunt rotunjite la 1 milimetru.

*** Distanța dintre puncte este formată din segmente cumulate ce sunt mai mici decât valoarea 1 milimetru.

**DATE DESPRE IMOBILUL NR. 3309**

Oficiul de Cadastru și Publicitate Imobiliară ARGES
Biroul de Cadastru și Publicitate Imobiliară Campulung

A. Partea I. Descrierea imobilului

TEREN Extravilan

Adresa: Jud. Arges, Punctul,,Iedera"

Nr. Crt	Nr cadastral Nr. topografic	Suprafața* (mp)	Observații / Referințe
A1	80922	Din acte: 2.500 Masurata: 2.502	Sector cadastral:22 Teren imprejmuit;

B. Partea II. Proprietari și acte

Inscrieri privitoare la dreptul de proprietate și alte drepturi reale		Referințe
17113 / 22/11/2017		
Hotarare Judecatoreasca nr. 1018, din 02/05/2017 emis de JUDECATORIA CAMPULUNG (act administrativ nr 4938 din 16.11.2017, emis de PRIMARIA POIENARII DE MUSCEL;act administrativ nr 3271 din 06.11.2017, emis de PRIMARIA MIOARELE;act administrativ nr 3270 din 06.11.2017, emis de PRIMARIA MIOARELE;act administrativ nr 86508 din 06.05.1996, emis de COMISIA JUDETEANA ARGES);		
B1	Intabulare, drept de PROPRIETATE, dobandit prin lesire Din Indiviziune, cota actuala 1/1, cota initiala 1/1 1) NEGOESCU ADRIAN-SINEL	A1

C. Partea III. SARCINI .

Inscrieri privind dezmembramintele dreptului de proprietate, drepturi reale de garanție și sarcini	Referințe
NU SUNT	

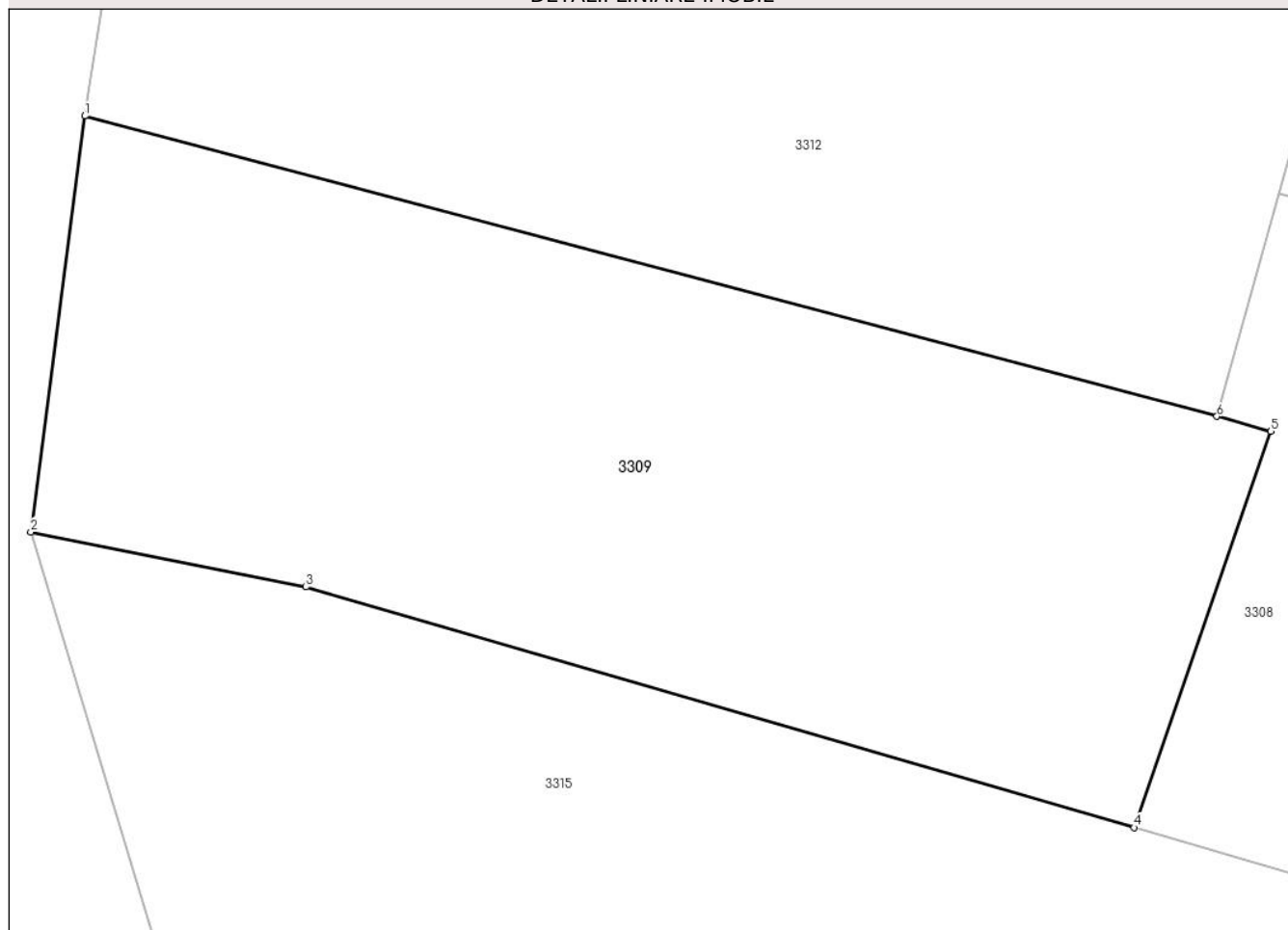
Anexa Nr. 1 La Partea I

Teren

Nr cadastral	Suprafața (mp)*	Observații / Referințe
80922	Din acte: 2.500 Masurata: 2.502	

* Suprafața este determinată în planul de proiecție Stereo 70.

DETALII LINIARE IMOBIL



Date referitoare la teren

Crt	Categorie folosință	Intra vilan	Suprafața (mp)	Tarla	Parcelă	Nr. topo	Observații / Referințe
1	padure	NU	2.502	-	-	-	

Lungime Segmente

1) Valorile lungimilor segmentelor sunt obținute din proiecție în plan.

Punct început	X / Y	Punct sfârșit	X / Y	Lungime segment (** (m)
1	504.994,4 414.383,156	2	504.990,518 414.353,239	30.168
2	504.990,518 414.353,239	3	505.010,3 414.349,282	20.174
3	505.010,3 414.349,282	4	505.069,818 414.331,984	61.981
4	505.069,818 414.331,984	5	505.079,643 414.360,484	30.146
5	505.079,643 414.360,484	6	505.075,774 414.361,545	4.012

Punct început	X / Y	Punct sfârșit	X / Y	Lungime segment (** (m)
6	505.075,774 414.361,545	1	504.994,4 414.383,156	84.195

** Lungimile segmentelor sunt determinate în planul de proiecție Stereo 70 și sunt rotunjite la 1 milimetru.

*** Distanța dintre puncte este formată din segmente cumulate ce sunt mai mici decât valoarea 1 milimetru.

**DATE DESPRE IMOBILUL NR. 3310**

Oficiul de Cadastru și Publicitate Imobiliară ARGES
Biroul de Cadastru și Publicitate Imobiliară Campulung

A. Partea I. Descrierea imobilului

TEREN Extravilan

Adresa: Jud. Arges, Punct "Iedera"

Nr. Crt	Nr cadastral Nr. topografic	Suprafața* (mp)	Observații / Referințe
A1	81591	7.240	Sector cadastral:22 Teren neimprejmuit; Terenul este impartit de limita intre UAT, in doua parcele; 7240 mp pe UAT Mioarele si 2760 mp pe UAT Poienarii de Muscel

B. Partea II. Proprietari și acte

Inscrieri privitoare la dreptul de proprietate și alte drepturi reale		Referințe
21858 / 13/10/2021		
Act Notarial nr. 664, din 12/03/2019 emis de Birou Individual Notarial Simion Aurelia Maria (act administrativ nr 3911 din 11.10.2021, emis de Primaria comunei Mioarele;act administrativ nr 3911 din 11.10.2021, emis de Primaria comunei Mioarele;act administrativ nr 2690 din 01.07.2021, emis de Primaria comunei Mioarele);		
B1	Intabulare, drept de PROPRIETATE-bun propriu, dobandit prin Conventie, cota actuala 1/1, cota initiala 1/1 1) COCEAN ION-VALERICĂ	A1

C. Partea III. SARCINI .

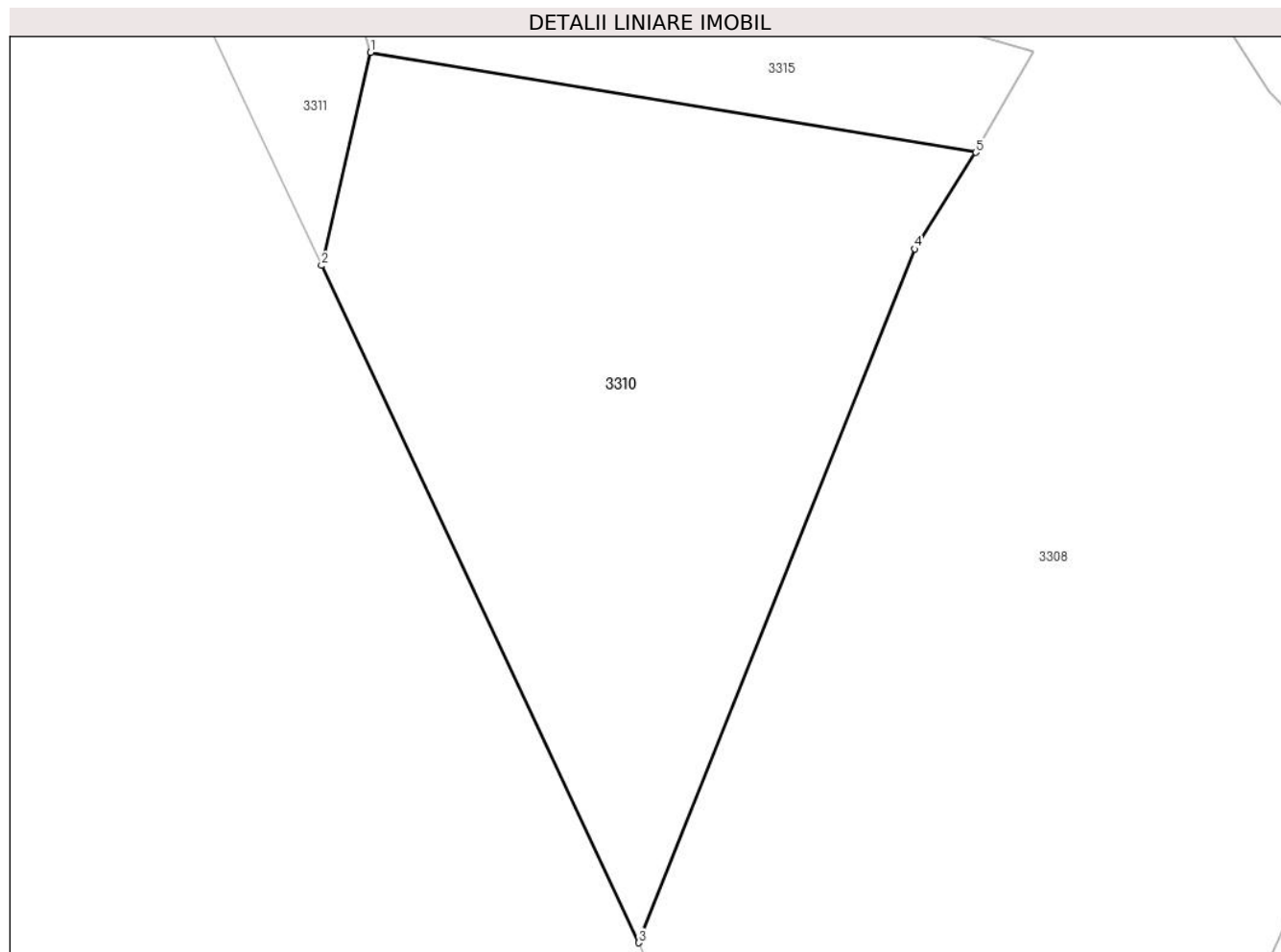
Inscrieri privind dezmembramintele dreptului de proprietate, drepturi reale de garanție și sarcini	Referințe
NU SUNT	

Anexa Nr. 1 La Partea I

Teren

Nr cadastral	Suprafața (mp)*	Observații / Referințe
81591	7.240	Terenul este impartit de limita intre UAT, in doua parcele; 7240 mp pe UAT Mioarele si 2760 mp pe UAT Poienarii de Muscel

* Suprafața este determinată în planul de proiecție Stereo 70.



Date referitoare la teren

Crt	Categorie folosință	Intra vilan	Suprafața (mp)	Tarla	Parcelă	Nr. topo	Observații / Referințe
1	padure	NU	7.240	-	-	-	

Lungime Segmente

1) Valorile lungimilor segmentelor sunt obținute din proiecție în plan.

Punct început	X / Y	Punct sfârșit	X / Y	Lungime segment (** (m)
1	504.999,964 414.322,145	2	504.992,328 414.288,949	34.063
2	504.992,328 414.288,949	3	505.041,721 414.183,461	116.479
3	505.041,721 414.183,461	4	505.084,678 414.291,53	116.294
4	505.084,678 414.291,53	5	505.094,226 414.306,56	17.806
5	505.094,226 414.306,56	1	504.999,964 414.322,145	95.542

**** Lungimile segmentelor sunt determinate în planul de proiecție Stereo 70 și sunt rotunjite la 1 milimetru.**

***** Distanța dintre puncte este formată din segmente cumulate ce sunt mai mici decât valoarea 1 milimetru.**

**DATE DESPRE IMOBILUL NR. 3311**

Oficiul de Cadastru și Publicitate Imobiliară ARGES
Biroul de Cadastru și Publicitate Imobiliară Campulung

A. Partea I. Descrierea imobilului

TEREN Extravilan

Adresa: Jud. Arges

Nr. Crt	Nr cadastral Nr. topografic	Suprafața* (mp)	Observații / Referințe
A1		3.558	Sector cadastral:22 Teren neimprejmut;

B. Partea II. Proprietari și acte

Inscrieri privitoare la dreptul de proprietate și alte drepturi reale		Referințe
/		
Act Administrativ nr. 4926, din 11/11/2024 emis de PRIMĂRIA COMUNEI MIOARELE;		
B1	Inscrierea posesiei, drept de PROPRIETATE, dobandit prin Lege, cota actuala 1/1, cota initiala 1/1 1) NEIDENTIFICAT NEIDENTIFICAT	A1
Act Normativ nr. 7, din 13/03/1996 emis de PARLAMENTUL ROMÂNIEI (art.13);		
B2	Se notează mențiunea de proprietar neidentificat	A1

C. Partea III. SARCINI .

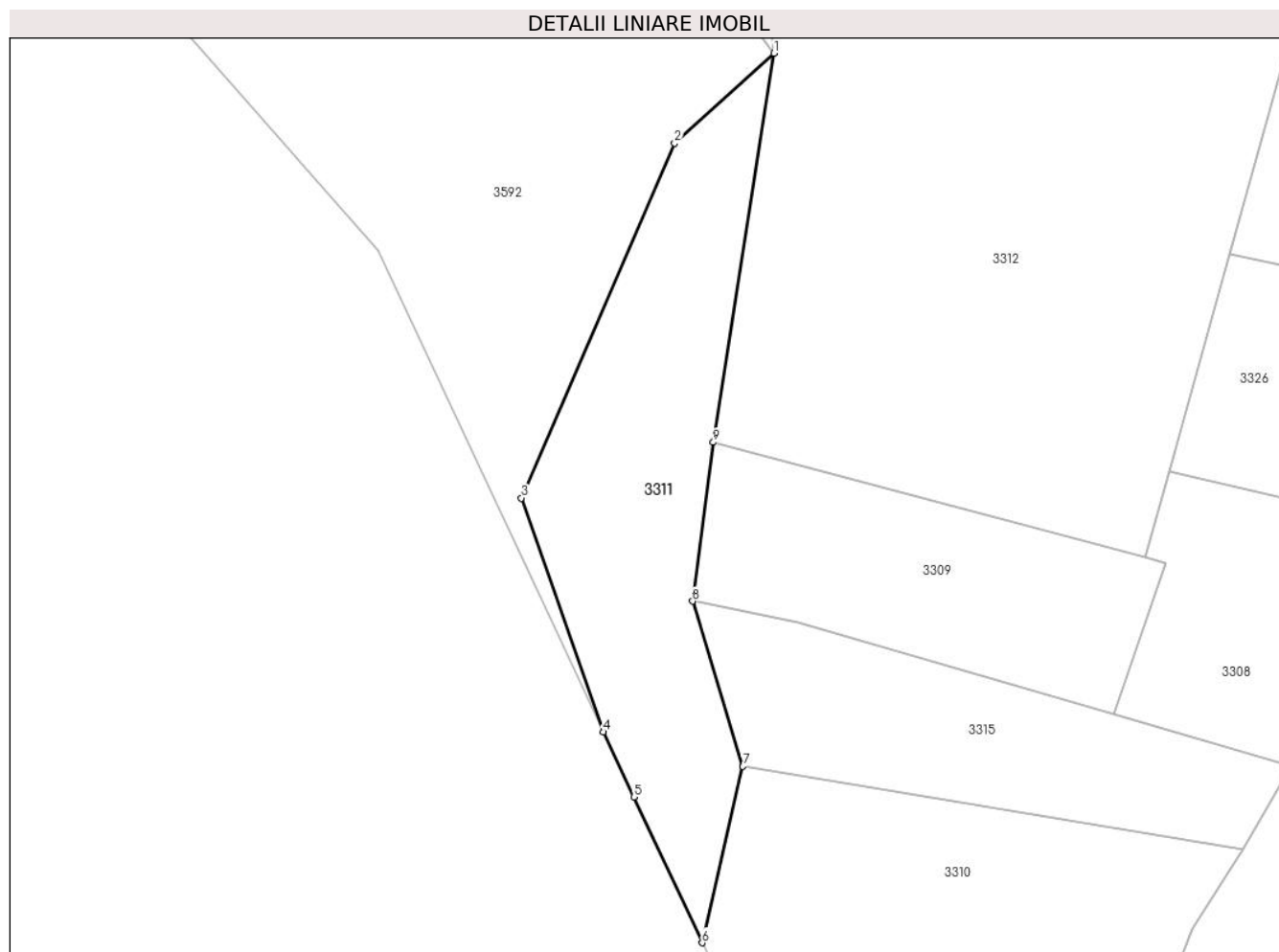
Inscrieri privind dezmembramintele dreptului de proprietate, drepturi reale de garanție și sarcini	Referințe
NU SUNT	

Anexa Nr. 1 La Partea I

Teren

Nr cadastral	Suprafața (mp)*	Observații / Referințe
	3.558	

* Suprafața este determinată în planul de proiecție Stereo 70.



Date referitoare la teren

Crt	Categorie folosință	Intra vilan	Suprafața (mp)	Tarla	Parcelă	Nr. topo	Observații / Referințe
1	padure	NU	3.558	-	-	-	

Lungime Segmente

1) Valorile lungimilor segmentelor sunt obținute din proiecție în plan.

Punct început	X / Y	Punct sfârșit	X / Y	Lungime segment (** (m)
1	505.005,835 414.456,393	2	504.987,152 414.439,42	25.242
2	504.987,152 414.439,42	3	504.958,28 414.372,66	72.736
3	504.958,28 414.372,66	4	504.973,749 414.328,628	46.67
4	504.973,749 414.328,628	5	504.979,472 414.316,406	13.496
5	504.979,472 414.316,406	6	504.992,328 414.288,949	30.318

Punct început	X / Y	Punct sfârșit	X / Y	Lungime segment (** (m)
6	504.992,328 414.288,949	7	504.999,964 414.322,145	34.063
7	504.999,964 414.322,145	8	504.990,518 414.353,239	32.497
8	504.990,518 414.353,239	9	504.994,4 414.383,156	30.168
9	504.994,4 414.383,156	1	505.005,835 414.456,393	74.124

** Lungimile segmentelor sunt determinate în planul de proiecție Stereo 70 și sunt rotunjite la 1 milimetru.

*** Distanța dintre puncte este formată din segmente cumulate ce sunt mai mici decât valoarea 1 milimetru.

**DATE DESPRE IMOBILUL NR. 3312**

Oficiul de Cadastru și Publicitate Imobiliară ARGES
Biroul de Cadastru și Publicitate Imobiliară Campulung

A. Partea I. Descrierea imobilului

TEREN Extravilan

Adresa: Jud. Arges, Punctul,,Iedera"

Nr. Crt	Nr cadastral Nr. topografic	Suprafața* (mp)	Observații / Referințe
A1	80917	9.524	Sector cadastral:22 Teren neimpregmuit;

B. Partea II. Proprietari și acte

Inscrieri privitoare la dreptul de proprietate și alte drepturi reale		Referințe
16569 / 13/11/2017		
Act Administrativ nr. 86509, din 06/05/1994 emis de COMISIA JUDETEANA ARGES (act administrativ nr 4772 din 03.11.2017, emis de PRIMARIA POIENARII DE MUSCEL;act administrativ nr 3250 din 06.11.2017, emis de PRIMARIA MIOARELE;act administrativ nr 3249 din 06.11.2017, emis de PRIMARIA MIOARELE;act administrativ nr 3273 din 06.11.2017, emis de PRIMARIA MIOARELE);		
B1	Intabulare, drept de PROPRIETATE, dobandit prin Lege, cota actuala 1/1, cota initiala 1/1 1) POPA GHEORGHE CRISTINEL	A1

C. Partea III. SARCINI .

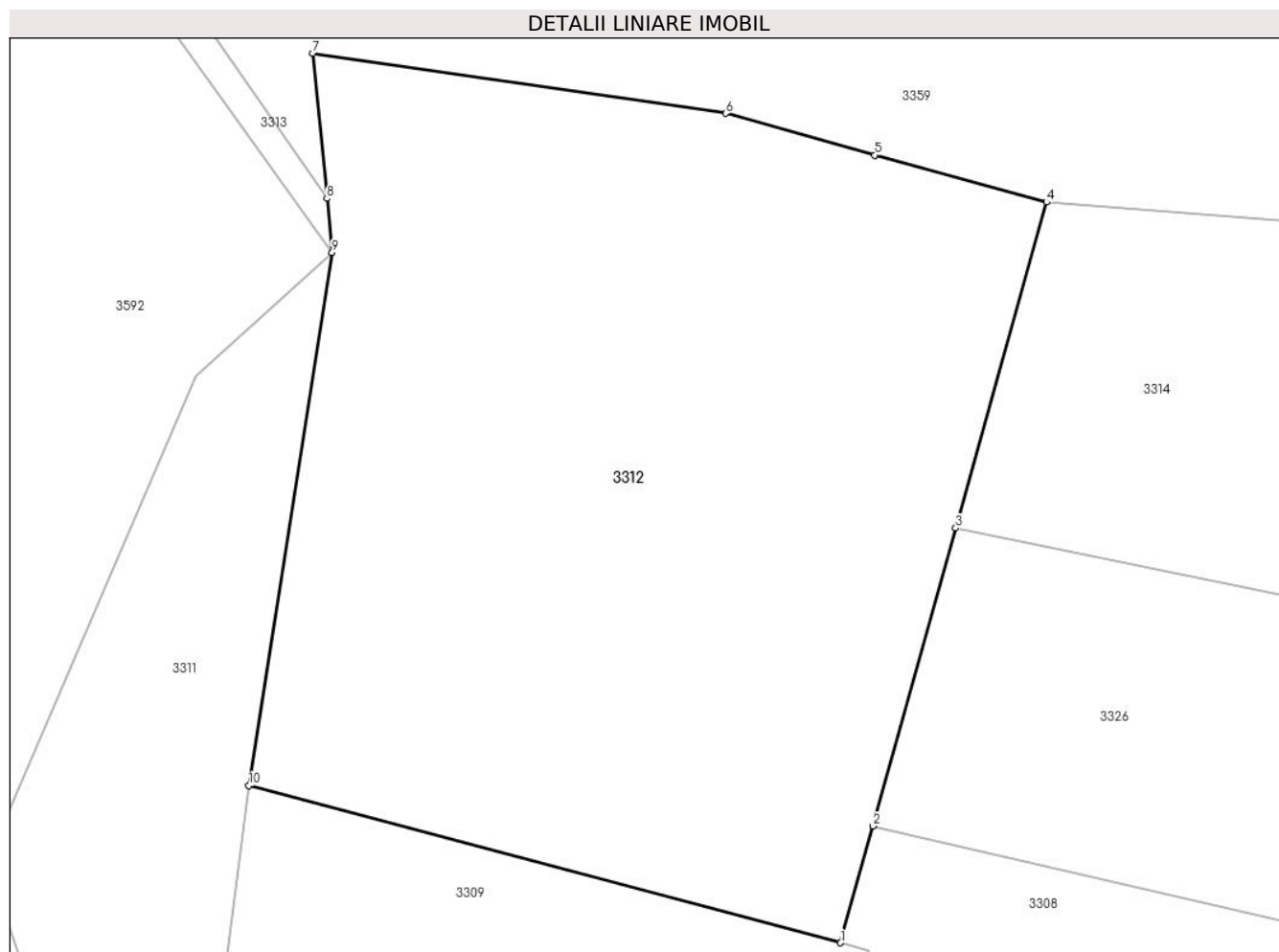
Inscrieri privind dezmembramintele dreptului de proprietate, drepturi reale de garanție și sarcini	Referințe
NU SUNT	

Anexa Nr. 1 La Partea I

Teren

Nr cadastral	Suprafața (mp)*	Observații / Referințe
80917	9.524	

* Suprafața este determinată în planul de proiecție Stereo 70.



Date referitoare la teren

Crt	Categorie folosință	Intravilan	Suprafața (mp)	Tarla	Parcelă	Nr. topo	Observații / Referințe
1	padure	NU	9.524	-	-	-	

Lungime Segmente

1) Valorile lungimilor segmentelor sunt obținute din proiecție în plan.

Punct început	X / Y	Punct sfârșit	X / Y	Lungime segment (** (m)
1	505.075,774 414.361,545	2	505.080,236 414.377,587	16.651
2	505.080,236 414.377,587	3	505.091,623 414.418,532	42.499
3	505.091,623 414.418,532	4	505.104,083 414.463,332	46.5
4	505.104,083 414.463,332	5	505.080,461 414.469,792	24.489
5	505.080,461 414.469,792	6	505.059,99 414.475,55	21.265

Punct început	X / Y	Punct sfârșit	X / Y	Lungime segment (** (m)
6	505.059,99 414.475,55	7	505.003,201 414.483,798	57.385
7	505.003,201 414.483,798	8	505.005,119 414.463,844	20.046
8	505.005,119 414.463,844	9	505.005,835 414.456,393	7.485
9	505.005,835 414.456,393	10	504.994,4 414.383,156	74.124
10	504.994,4 414.383,156	1	505.075,774 414.361,545	84.195

** Lungimile segmentelor sunt determinate în planul de proiecție Stereo 70 și sunt rotunjite la 1 milimetru.

*** Distanța dintre puncte este formată din segmente cumulate ce sunt mai mici decât valoarea 1 milimetru.

**DATE DESPRE IMOBILUL NR. 3313**

Oficiul de Cadastru și Publicitate Imobiliară ARGES
Biroul de Cadastru și Publicitate Imobiliară Campulung

A. Partea I. Descrierea imobilului

TEREN Extravilan

Adresa: Jud. Arges

Nr. Crt	Nr cadastral Nr. topografic	Suprafața* (mp)	Observații / Referințe
A1		538	Sector cadastral:22 Teren neimprejmut;

B. Partea II. Proprietari și acte

Inscrieri privitoare la dreptul de proprietate și alte drepturi reale		Referințe
/		
Act Administrativ nr. 4926, din 11/11/2024 emis de PRIMĂRIA COMUNEI MIOARELE;		
B1	Inscrierea posesiei, drept de PROPRIETATE, dobandit prin Lege, cota actuala 1/1, cota initiala 1/1 1) NEIDENTIFICAT NEIDENTIFICAT	A1
Act Normativ nr. 7, din 13/03/1996 emis de PARLAMENTUL ROMÂNIEI (art.13);		
B2	Se notează mențiunea de proprietar neidentificat	A1

C. Partea III. SARCINI .

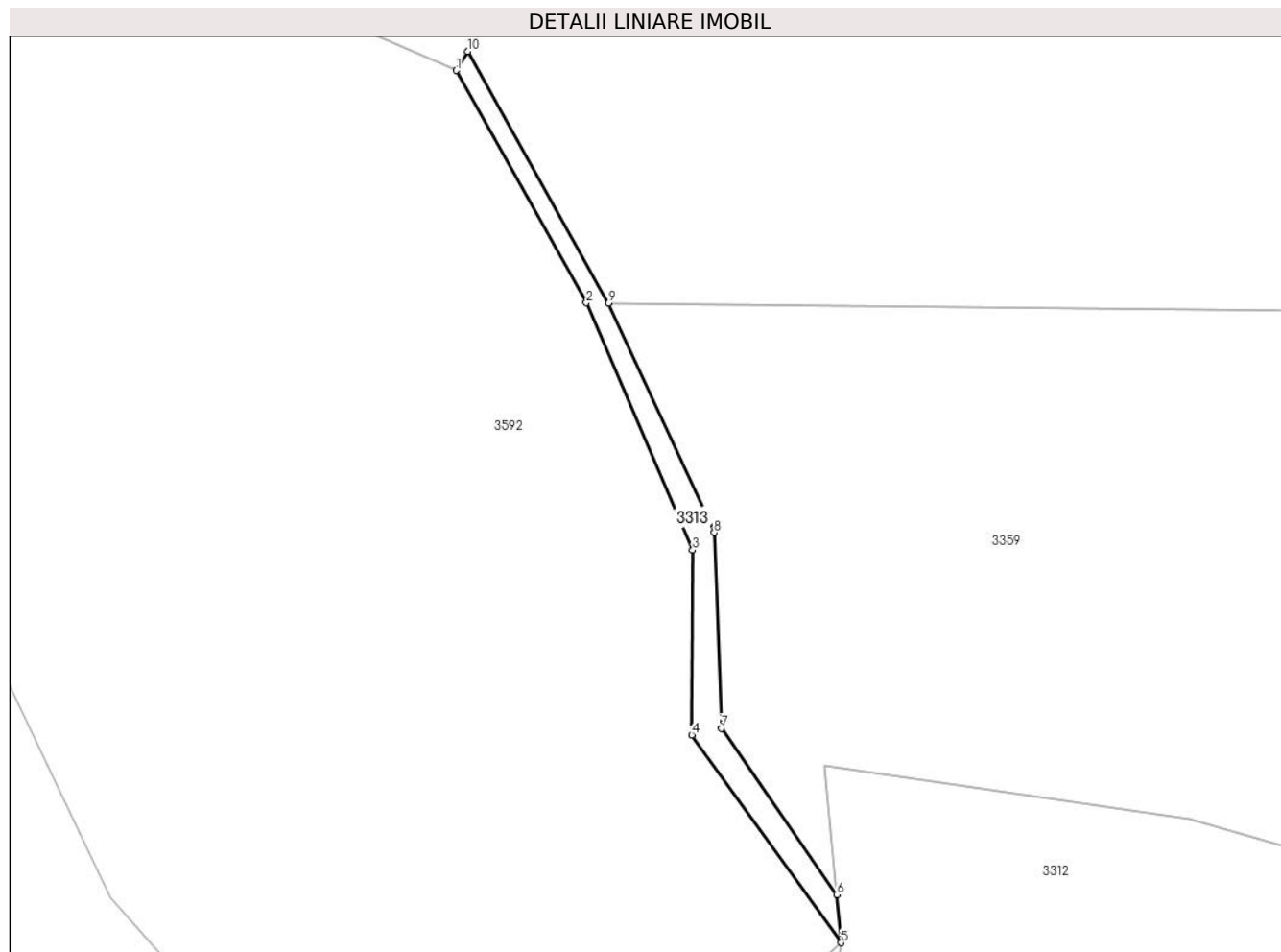
Inscrieri privind dezmembramintele dreptului de proprietate, drepturi reale de garanție și sarcini	Referințe
NU SUNT	

Anexa Nr. 1 La Partea I

Teren

Nr cadastral	Suprafața (mp)*	Observații / Referințe
	538	

* Suprafața este determinată în planul de proiecție Stereo 70.



Date referitoare la teren

Crt	Categorie folosință	Intra vilan	Suprafața (mp)	Tarla	Parcelă	Nr. topo	Observații / Referințe
1	drum	NU	538	-	-	-	

Lungime Segmente

1) Valorile lungimilor segmentelor sunt obținute din proiecție în plan.

Punct început	X / Y	Punct sfârșit	X / Y	Lungime segment (** (m)
1	504.945,99 414.591,8	2	504.966,22 414.555,72	41.364
2	504.966,22 414.555,72	3	504.982,742 414.517,341	41.784
3	504.982,742 414.517,341	4	504.982,623 414.488,639	28.702
4	504.982,623 414.488,639	5	505.005,835 414.456,393	39.732
5	505.005,835 414.456,393	6	505.005,119 414.463,844	7.485

Punct început	X / Y	Punct sfârșit	X / Y	Lungime segment (** (m)
6	505.005,119 414.463,844	7	504.987,18 414.489,691	31.462
7	504.987,18 414.489,691	8	504.986,095 414.520,051	30.379
8	504.986,095 414.520,051	9	504.969,68 414.555,68	39.229
9	504.969,68 414.555,68	10	504.947,776 414.594,751	44.792
10	504.947,776 414.594,751	1	504.945,99 414.591,8	3.449

** Lungimile segmentelor sunt determinate în planul de proiecție Stereo 70 și sunt rotunjite la 1 milimetru.

*** Distanța dintre puncte este formată din segmente cumulate ce sunt mai mici decât valoarea 1 milimetru.

**DATE DESPRE IMOBILUL NR. 3314**

Oficiul de Cadastru și Publicitate Imobiliară ARGES
Biroul de Cadastru și Publicitate Imobiliară Campulung

A. Partea I. Descrierea imobilului

TEREN Extravilan

Adresa: Jud. Arges, Punctul,,Iedera"

Nr. Crt	Nr cadastral Nr. topografic	Suprafața* (mp)	Observații / Referințe
A1	81596	2.500	Sector cadastral:22 Teren neimprejmuit;

B. Partea II. Proprietari și acte

Inscrieri privitoare la dreptul de proprietate și alte drepturi reale		Referințe
24305 / 09/11/2021		
Act Administrativ nr. 88453, din 15/05/1996 emis de COMISIA JUDETEANA ARGES (act administrativ nr 3792 din 04.10.2021, emis de PRIMARIA MIOARELE;act administrativ nr 243 din 04.10.2021, emis de PRIMARIA MIOARELE;act administrativ nr 3791 din 04.10.2021, emis de PRIMARIA MIOARELE;act administrativ nr 5257 din 30.09.2021, emis de PRIMARIA POIENARII DE MUSCEL);		
B1	Intabulare, drept de PROPRIETATE, dobandit prin Reconstituire, cota actuala 1/1, cota initiala 1/1 1) PÂRVU ELENA, decedata	A1

C. Partea III. SARCINI .

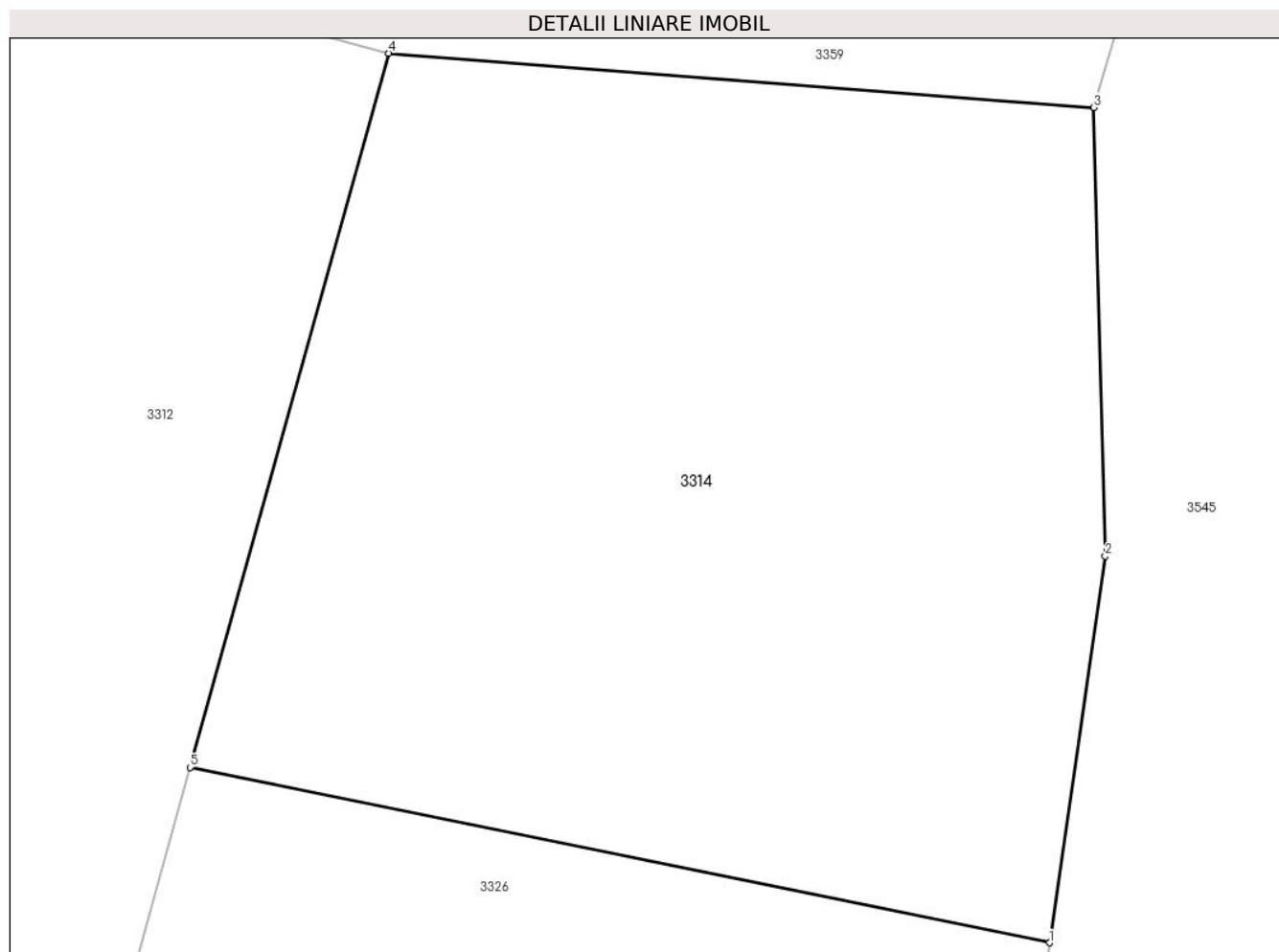
Inscrieri privind dezmembramintele dreptului de proprietate, drepturi reale de garanție și sarcini	Referințe
NU SUNT	

Anexa Nr. 1 La Partea I

Teren

Nr cadastral	Suprafața (mp)*	Observații / Referințe
81596	2.500	

* Suprafața este determinată în planul de proiecție Stereo 70.



Date referitoare la teren

Crt	Categorie folosință	Intravilan	Suprafața (mp)	Tarla	Parcelă	Nr. topo	Observații / Referințe
1	padure	NU	2.500	-	-	-	

Lungime Segmente

1) Valorile lungimilor segmentelor sunt obținute din proiecție în plan.

Punct început	X / Y	Punct sfârșit	X / Y	Lungime segment (** (m)
1	505.145,574 414.407,53	2	505.149,075 414.431,779	24.5
2	505.149,075 414.431,779	3	505.148,364 414.459,931	28.161
3	505.148,364 414.459,931	4	505.104,083 414.463,332	44.411
4	505.104,083 414.463,332	5	505.091,623 414.418,532	46.5
5	505.091,623 414.418,532	1	505.145,574 414.407,53	55.061

**** Lungimile segmentelor sunt determinate în planul de proiecție Stereo 70 și sunt rotunjite la 1 milimetru.**

***** Distanța dintre puncte este formată din segmente cumulate ce sunt mai mici decât valoarea 1 milimetru.**

**DATE DESPRE IMOBILUL NR. 3315**

Oficiul de Cadastru și Publicitate Imobiliară ARGES
Biroul de Cadastru și Publicitate Imobiliară Campulung

A. Partea I. Descrierea imobilului

TEREN Extravilan

Adresa: Jud. Arges, Punctul,,Iedera"

Nr. Crt	Nr cadastral Nr. topografic	Suprafața* (mp)	Observații / Referințe
A1	81049	2.500	Sector cadastral:22 Teren neimprejmuit;

B. Partea II. Proprietari și acte

Inscrieri privitoare la dreptul de proprietate și alte drepturi reale		Referințe
9259 / 27/05/2019		
Act Notarial nr. 701, din 27/05/2019 emis de Caunei Florescu Mariana;		
B2	Intabulare, drept de PROPRIETATE-bun comun, dobandit prin Conventie, cota actuala 1/1, cota initiala 1/1	A1
	1) NEGOESCU ADRIAN-SINEL , casatorit cu	
	2) NEGOESCU ANCA-CONSTANTA	

C. Partea III. SARCINI .

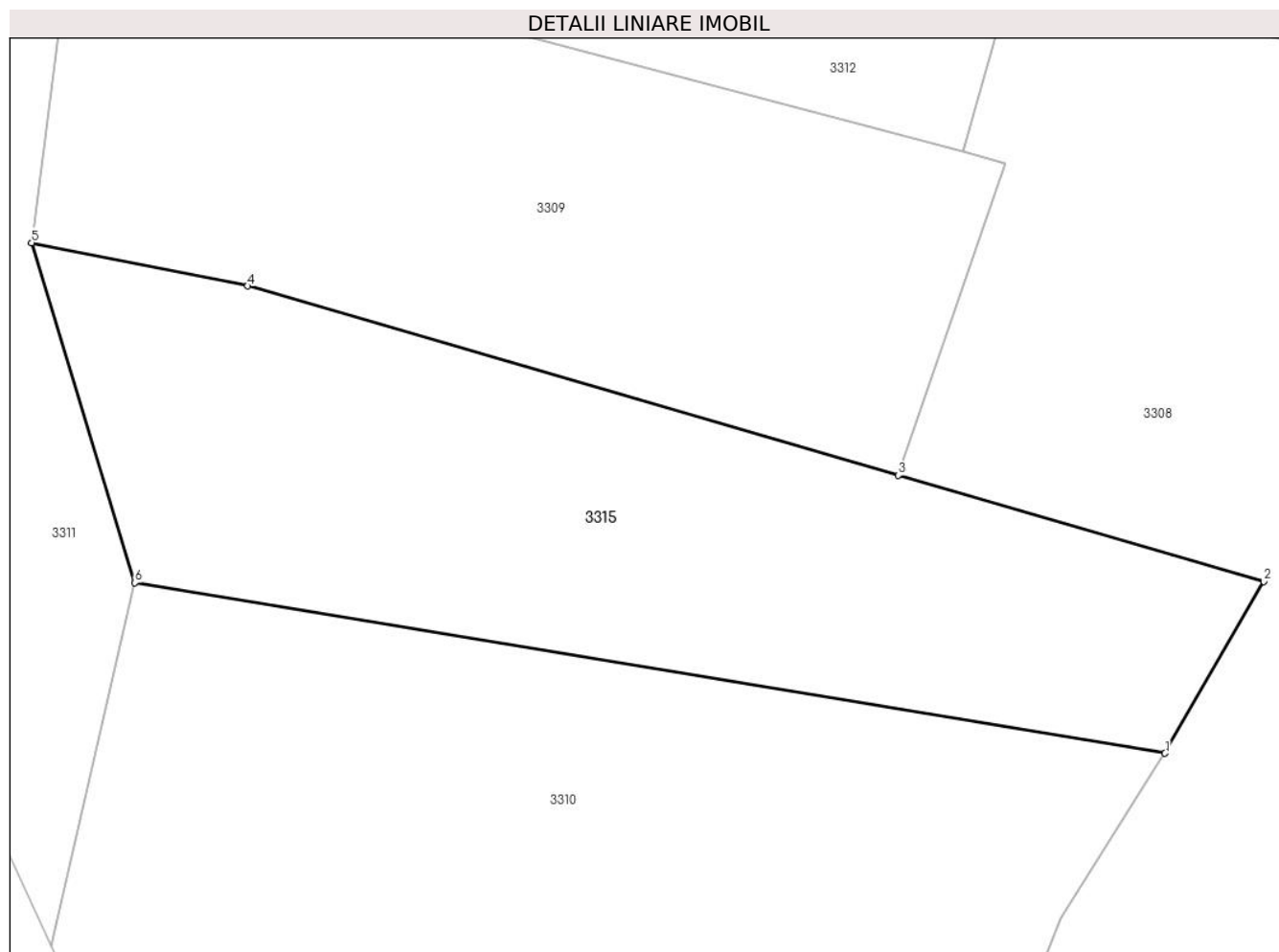
Inscrieri privind dezmembramintele dreptului de proprietate, drepturi reale de garanție și sarcini	Referințe
NU SUNT	

Anexa Nr. 1 La Partea I

Teren

Nr cadastral	Suprafața (mp)*	Observații / Referințe
81049	2.500	

* Suprafața este determinată în planul de proiecție Stereo 70.



Date referitoare la teren

Crt	Categorie folosință	Intra vilan	Suprafața (mp)	Tarla	Parcelă	Nr. topo	Observații / Referințe
1	padure	NU	2.500	-	-	-	

Lungime Segmente

1) Valorile lungimilor segmentelor sunt obținute din proiecție în plan.

Punct început	X / Y	Punct sfârșit	X / Y	Lungime segment (** (m)
1	505.094,226 414.306,56	2	505.103,25 414.322,267	18.115
2	505.103,25 414.322,267	3	505.069,818 414.331,984	34.815
3	505.069,818 414.331,984	4	505.010,3 414.349,282	61.981
4	505.010,3 414.349,282	5	504.990,518 414.353,239	20.174
5	504.990,518 414.353,239	6	504.999,964 414.322,145	32.497

Punct început	X / Y	Punct sfârșit	X / Y	Lungime segment (** (m)
6	504.999,964 414.322,145	1	505.094,226 414.306,56	95.542

** Lungimile segmentelor sunt determinate în planul de proiecție Stereo 70 și sunt rotunjite la 1 milimetru.

*** Distanța dintre puncte este formată din segmente cumulate ce sunt mai mici decât valoarea 1 milimetru.

**DATE DESPRE IMOBILUL NR. 3316**

Oficiul de Cadastru și Publicitate Imobiliară ARGES
Biroul de Cadastru și Publicitate Imobiliară Campulung

A. Partea I. Descrierea imobilului

TEREN Extravilan

Adresa: Jud. Arges

Nr. Crt	Nr cadastral Nr. topografic	Suprafața* (mp)	Observații / Referințe
A1		32.023	Sector cadastral:23 Teren neimprejmit;

B. Partea II. Proprietari și acte

Inscrieri privitoare la dreptul de proprietate și alte drepturi reale		Referințe
/		
Act Administrativ nr. 4926, din 11/11/2024 emis de PRIMĂRIA COMUNEI MIOARELE;		
B1	Inscrierea posesiei, drept de PROPRIETATE, dobandit prin Lege, cota actuala 1/1, cota initiala 1/1 1) NEIDENTIFICAT NEIDENTIFICAT	A1
Act Normativ nr. 7, din 13/03/1996 emis de PARLAMENTUL ROMÂNIEI (art.13);		
B2	Se notează mențiunea de proprietar neidentificat	A1

C. Partea III. SARCINI .

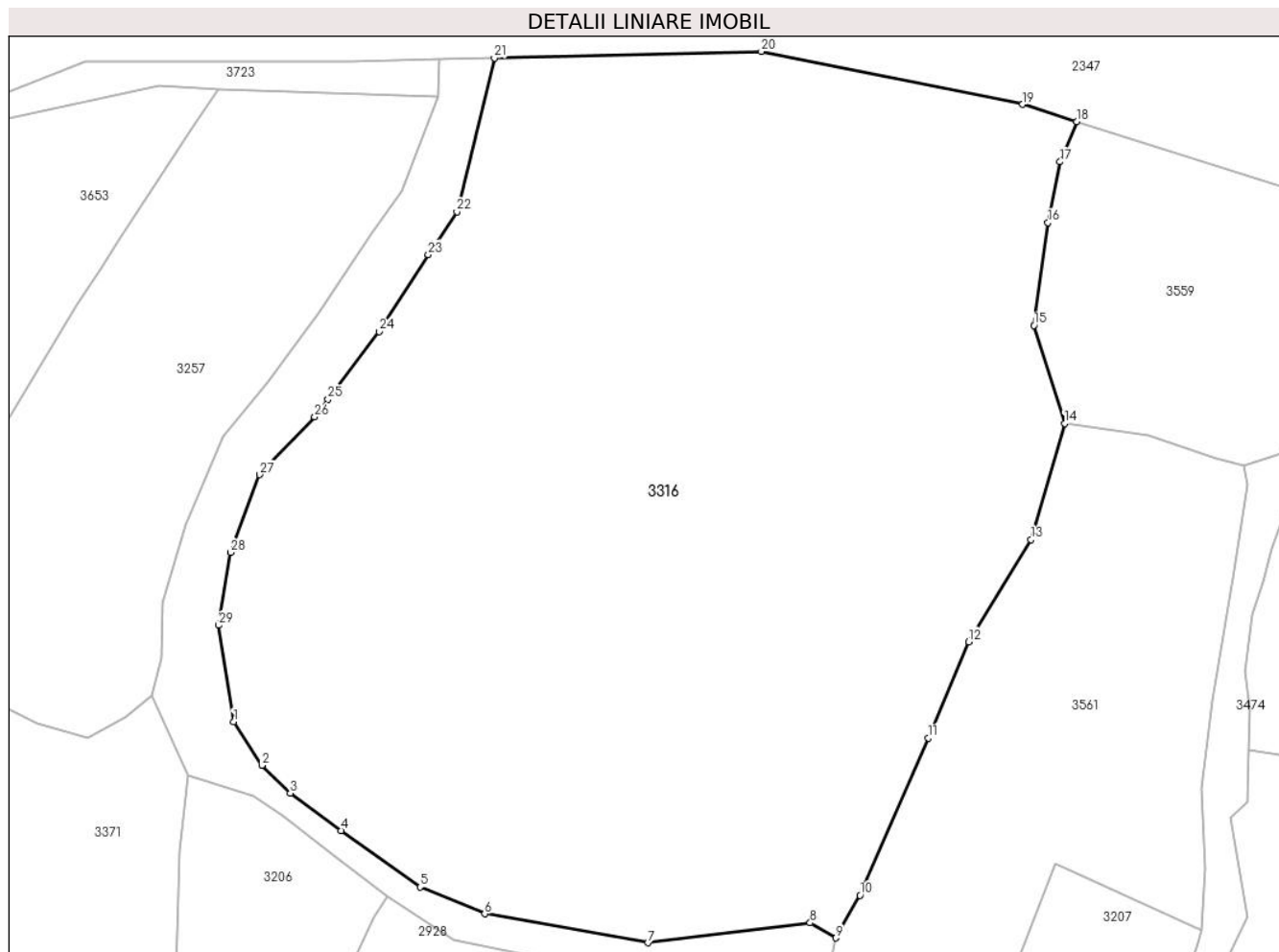
Inscrieri privind dezmembramintele dreptului de proprietate, drepturi reale de garanție și sarcini	Referințe
NU SUNT	

Anexa Nr. 1 La Partea I

Teren

Nr cadastral	Suprafața (mp)*	Observații / Referințe
	32.023	

* Suprafața este determinată în planul de proiecție Stereo 70.



Date referitoare la teren

Crt	Categorie folosință	Intra vilan	Suprafața (mp)	Tarla	Parcelă	Nr. topo	Observații / Referințe
1	faneata	NU	32.023	-	-	-	

Lungime Segmente

1) Valorile lungimilor segmentelor sunt obținute din proiecție în plan.

Punct început	X / Y	Punct sfârșit	X / Y	Lungime segment (** (m)
1	505.651,301 414.371,025	2	505.658,003 414.360,608	12.387
3	505.664,771 414.353,973	4	505.676,846 414.345,082	14.995
5	505.695,69 414.331,679	6	505.711,083 414.325,31	16.659
7	505.749,965 414.318,409	8	505.788,581 414.323,12	38.902
9	505.794,654 414.319,535	10	505.800,427 414.329,686	11.678

Punct început	X / Y	Punct sfârșit	X / Y	Lungime segment (** (m)
2	505.658,003 414.360,608	3	505.664,771 414.353,973	9.478
4	505.676,846 414.345,082	5	505.695,69 414.331,679	23.124
6	505.711,083 414.325,31	7	505.749,965 414.318,409	39.49
8	505.788,581 414.323,12	9	505.794,654 414.319,535	7.052
10	505.800,427 414.329,686	11	505.816,749 414.367,108	40.827

Punct început	X / Y	Punct sfârșit	X / Y	Lungime segment (** (m))
11	505.816,749 414.367,108	12	505.826,304 414.389,999	24.805
13	505.841,233 414.414,283	14	505.849,195 414.441,951	28.791
15	505.841,929 414.465,241	16	505.845,214 414.489,724	24.702
17	505.848,1 414.504,155	18	505.852,084 414.513,734	10.374
19	505.839,197 414.517,822	20	505.776,968 414.530,426	63.493
21	505.713,391 414.528,881	22	505.704,448 414.492,248	37.709
23	505.697,68 414.482,096	24	505.685,936 414.463,783	21.755
25	505.673,776 414.447,675	26	505.670,609 414.443,48	5.256
27	505.657,472 414.429,746	28	505.650,505 414.411,234	19.78
29	505.647,718 414.393,916	1	505.651,301 414.371,025	23.17

Punct început	X / Y	Punct sfârșit	X / Y	Lungime segment (** (m))
12	505.826,304 414.389,999	13	505.841,233 414.414,283	28.506
14	505.849,195 414.441,951	15	505.841,929 414.465,241	24.397
16	505.845,214 414.489,724	17	505.848,1 414.504,155	14.717
18	505.852,084 414.513,734	19	505.839,197 414.517,822	13.52
20	505.776,968 414.530,426	21	505.713,391 414.528,881	63.596
22	505.704,448 414.492,248	23	505.697,68 414.482,096	12.201
24	505.685,936 414.463,783	25	505.673,776 414.447,675	20.182
26	505.670,609 414.443,48	27	505.657,472 414.429,746	19.005
28	505.650,505 414.411,234	29	505.647,718 414.393,916	17.541

** Lungimile segmentelor sunt determinate în planul de proiecție Stereo 70 și sunt rotunjite la 1 milimetru.

*** Distanța dintre puncte este formată din segmente cumulate ce sunt mai mici decât valoarea 1 milimetru.

**DATE DESPRE IMOBILUL NR. 3317**

Oficiul de Cadastru și Publicitate Imobiliară ARGES
Biroul de Cadastru și Publicitate Imobiliară Campulung

A. Partea I. Descrierea imobilului

TEREN Extravilan

Adresa: Jud. Arges, Punctul,,La Cojan"

Nr. Crt	Nr cadastral Nr. topografic	Suprafața* (mp)	Observații / Referințe
A1	80170	7.500	Sector cadastral:34 Teren neimprejmuit;

B. Partea II. Proprietari și acte

Inscrieri privitoare la dreptul de proprietate și alte drepturi reale	Referințe
97 / 05/01/2011	
Act Notarial nr. 34, din 05/01/2011 emis de BNP IONESCU CORNELIA;	
B3	A1
Intabulare, drept de PROPRIETATE, dobandit prin Conventie, cota actuala 1/1, cota initiala 1/1	
1) MOLDOVEANU VICENȚIU	
2) MOLDOVEANU GENOVIȚA, soți	

C. Partea III. SARCINI .

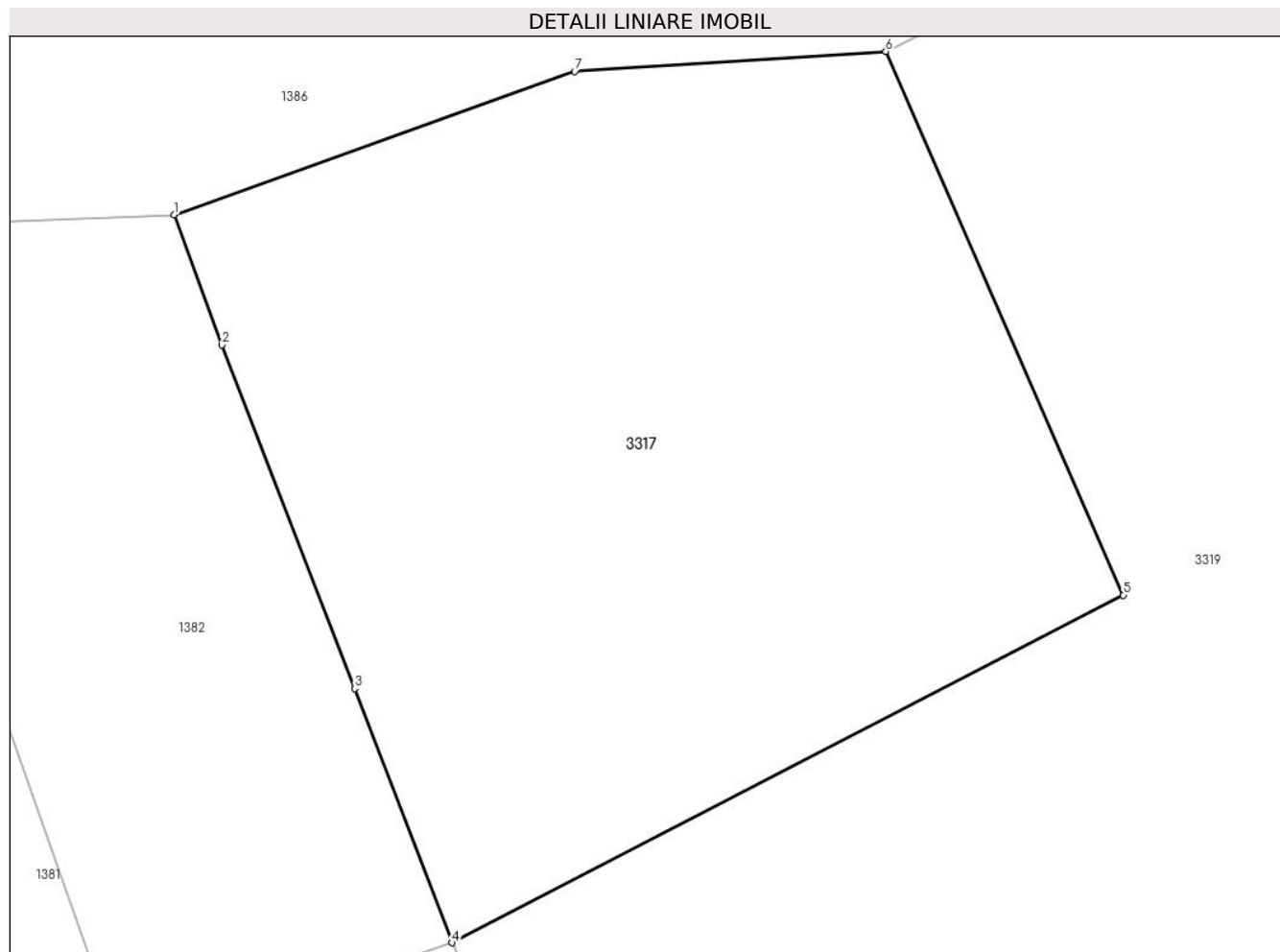
Inscrieri privind dezmembramintele dreptului de proprietate, drepturi reale de garanție și sarcini	Referințe
NU SUNT	

Anexa Nr. 1 La Partea I

Teren

Nr cadastral	Suprafața (mp)*	Observații / Referințe
80170	7.500	

* Suprafața este determinată în planul de proiecție Stereo 70.



Date referitoare la teren

Crt	Categorie folosință	Intra vilan	Suprafața (mp)	Tarla	Parcelă	Nr. topo	Observații / Referințe
1	livada	NU	7.500	18	-	-	

Lungime Segmente

1) Valorile lungimilor segmentelor sunt obținute din proiecție în plan.

Punct început	X / Y	Punct sfârșit	X / Y	Lungime segment (** (m)
1	509.961,281 414.352,519	2	509.967,012 414.336,945	16.595
2	509.967,012 414.336,945	3	509.982,878 414.295,874	44.029
3	509.982,878 414.295,874	4	509.994,528 414.265,498	32.533
4	509.994,528 414.265,498	5	510.074,864 414.307,048	90.445
5	510.074,864 414.307,048	6	510.046,448 414.372,042	70.934

Punct început	X / Y	Punct sfârșit	X / Y	Lungime segment (** (m)
6	510.046,448 414.372,042	7	510.009,203 414.369,635	37.323
7	510.009,203 414.369,635	1	509.961,281 414.352,519	50.887

** Lungimile segmentelor sunt determinate în planul de proiecție Stereo 70 și sunt rotunjite la 1 milimetru.

*** Distanța dintre puncte este formată din segmente cumulate ce sunt mai mici decât valoarea 1 milimetru.

**DATE DESPRE IMOBILUL NR. 3318**

Oficiul de Cadastru și Publicitate Imobiliară ARGES
Biroul de Cadastru și Publicitate Imobiliară Campulung

A. Partea I. Descrierea imobilului

TEREN Necunoscut

Adresa: Loc. Matau, Jud. Arges

Nr. Crt	Nr cadastral Nr. topografic	Suprafața* (mp)	Observații / Referințe
A1	81291	3.687	Sector cadastral:26 Teren imprejmuit;

B. Partea II. Proprietari și acte

Inscrieri privitoare la dreptul de proprietate și alte drepturi reale		Referințe
/		
Act Administrativ nr. 4926, din 11/11/2024 emis de PRIMĂRIA COMUNEI MIOARELE;		
B1	Inscrierea posesiei, drept de PROPRIETATE, dobandit prin Lege, cota actuala 1/1, cota initiala 1/1 1) NEIDENTIFICAT NEIDENTIFICAT	A1
Act Normativ nr. 7, din 13/03/1996 emis de PARLAMENTUL ROMÂNIEI (art.13);		
B2	Se notează mențiunea de proprietar neidentificat	A1

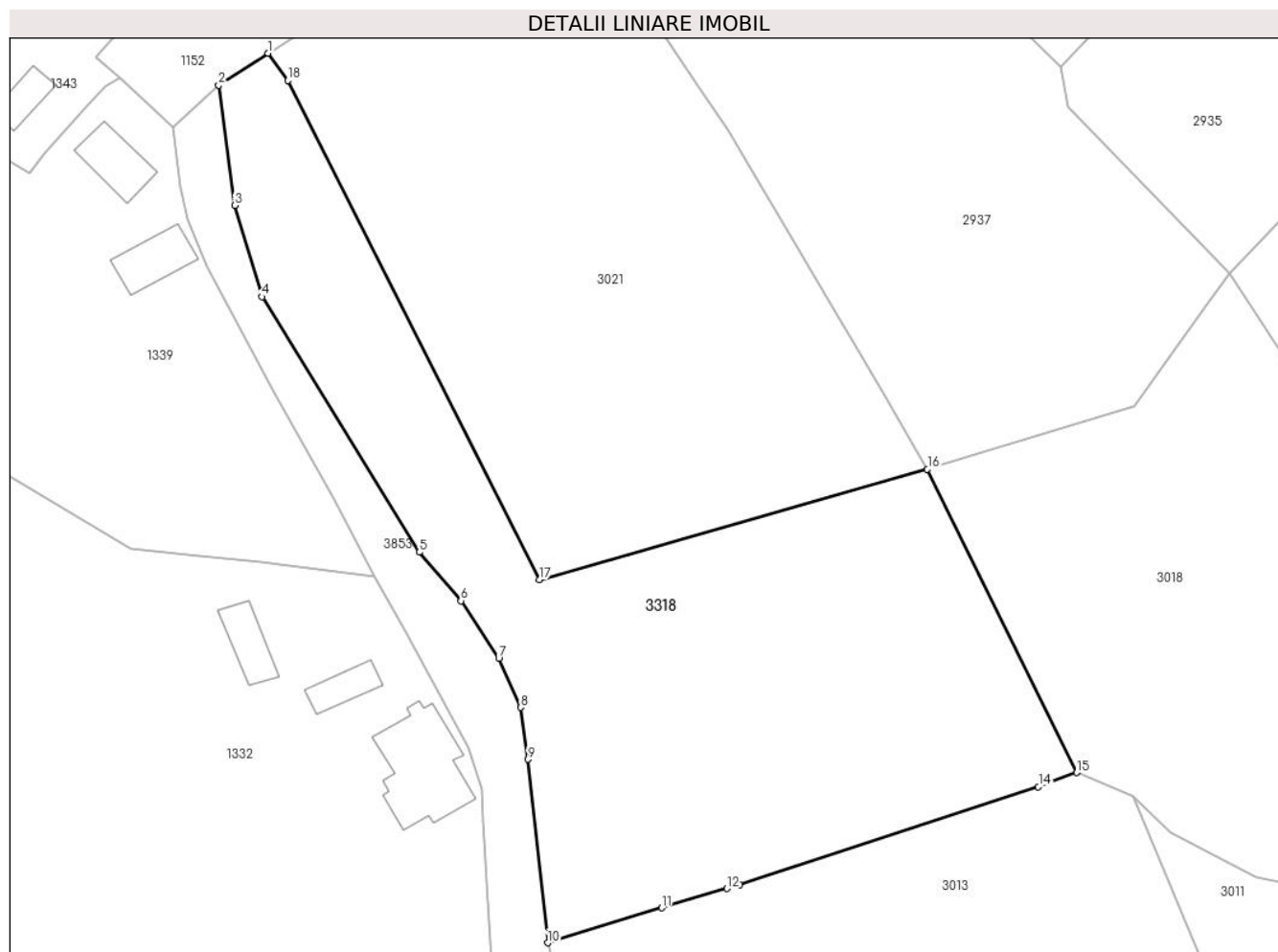
C. Partea III. SARCINI .

Inscrieri privind dezmembramintele dreptului de proprietate, drepturi reale de garanție și sarcini	Referințe
NU SUNT	

Teren

Nr cadastral	Suprafața (mp)*	Observații / Referințe
81291	3.687	

* Suprafața este determinată în planul de proiecție Stereo 70.



Date referitoare la teren

Crt	Categorie folosință	Intra vilan	Suprafața (mp)	Tarla	Parcelă	Nr. topo	Observații / Referințe
1	faneata	DA	2.059	-	-	-	
2	faneata	NU	1.628	-	-	-	

Lungime Segmente

1) Valorile lungimilor segmentelor sunt obținute din proiecție în plan.

Punct început	X / Y	Punct sfârșit	X / Y	Lungime segment (** (m)
1	506.530,948 414.252,789	2	506.524,729 414.248,773	7.403
2	506.524,729 414.248,773	3	506.526,714 414.233,612	15.29
3	506.526,714 414.233,612	4	506.530,182 414.222,09	12.033
4	506.530,182 414.222,09	5	506.550,025 414.189,892	37.821

Punct început	X / Y	Punct sfârșit	X / Y	Lungime segment (** (m)
5	506.550,025 414.189,892	6	506.555,27 414.183,765	8.065
6	506.555,27 414.183,765	7	506.560,037 414.176,501	8.688
7	506.560,037 414.176,501	8	506.562,786 414.170,315	6.769
8	506.562,786 414.170,315	9	506.563,711 414.163,782	6.598
9	506.563,711 414.163,782	10	506.566,22 414.140,653	23.265
10	506.566,22 414.140,653	11	506.580,606 414.145,045	15.041
11	506.580,606 414.145,045	12	506.588,838 414.147,503	8.591
12	506.588,838 414.147,503	13	506.590,407 414.147,971	1.637
13	506.590,407 414.147,971	14	506.628,121 414.160,311	39.681
14	506.628,121 414.160,311	15	506.632,922 414.162,102	5.124
15	506.632,922 414.162,102	16	506.614,125 414.200,369	42.634
16	506.614,125 414.200,369	17	506.565,171 414.186,431	50.9
17	506.565,171 414.186,431	18	506.533,418 414.249,361	70.487
18	506.533,418 414.249,361	1	506.530,948 414.252,789	4.225

** Lungimile segmentelor sunt determinate în planul de proiecție Stereo 70 și sunt rotunjite la 1 milimetru.

*** Distanța dintre puncte este formată din segmente cumulate ce sunt mai mici decât valoarea 1 milimetru.

**DATE DESPRE IMOBILUL NR. 3319**

Oficiul de Cadastru și Publicitate Imobiliară ARGES
Biroul de Cadastru și Publicitate Imobiliară Campulung

A. Partea I. Descrierea imobilului

TEREN Extravilan

Adresa: Jud. Arges

Nr. Crt	Nr cadastral Nr. topografic	Suprafața* (mp)	Observații / Referințe
A1		28.321	Sector cadastral:34 Teren imprejmuit;

B. Partea II. Proprietari și acte

Inscrieri privitoare la dreptul de proprietate și alte drepturi reale		Referințe
/		
Act Administrativ nr. 4926, din 11/11/2024 emis de PRIMĂRIA COMUNEI MIOARELE;		
B1	Inscrierea posesiei, drept de PROPRIETATE, dobandit prin Lege, cota actuala 1/1, cota initiala 1/1 1) NEIDENTIFICAT NEIDENTIFICAT	A1
Act Normativ nr. 7, din 13/03/1996 emis de PARLAMENTUL ROMÂNIEI (art.13);		
B2	Se notează mențiunea de proprietar neidentificat	A1

C. Partea III. SARCINI .

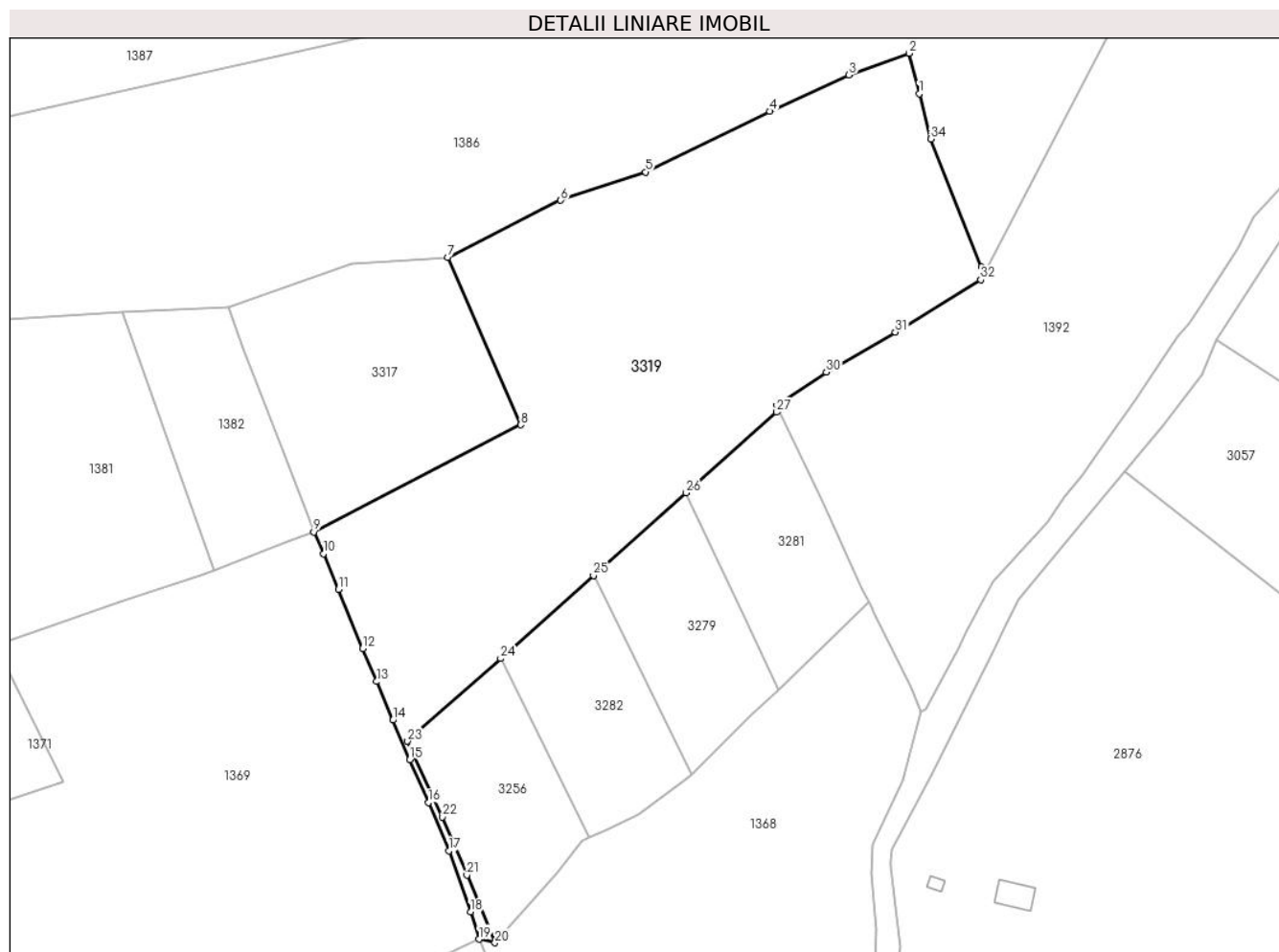
Inscrieri privind dezmembramintele dreptului de proprietate, drepturi reale de garanție și sarcini	Referințe
NU SUNT	

Anexa Nr. 1 La Partea I

Teren

Nr cadastral	Suprafața (mp)*	Observații / Referințe
	28.321	

* Suprafața este determinată în planul de proiecție Stereo 70.



Date referitoare la teren

Crt	Categorie folosință	Intravilan	Suprafața (mp)	Tarla	Parcelă	Nr. topo	Observații / Referințe
1	faneata	NU	28.321	-	-	-	

Lungime Segmente

1) Valorile lungimilor segmentelor sunt obținute din proiecție în plan.

Punct început	X / Y	Punct sfârșit	X / Y	Lungime segment (** (m)
1	510.229,608 414.435,534	2	510.225,624 414.451,248	16.211
3	510.202,362 414.442,831	4	510.171,58 414.428,715	33.864
5	510.123,33 414.405,165	6	510.090,43 414.394,158	34.692
7	510.046,448 414.372,042	8	510.074,864 414.307,048	70.934
9	509.994,528 414.265,498	10	509.998,243 414.257,039	9.239

Punct început	X / Y	Punct sfârșit	X / Y	Lungime segment (** (m)
2	510.225,624 414.451,248	3	510.202,362 414.442,831	24.738
4	510.171,58 414.428,715	5	510.123,33 414.405,165	53.69
6	510.090,43 414.394,158	7	510.046,448 414.372,042	49.229
8	510.074,864 414.307,048	9	509.994,528 414.265,498	90.445
10	509.998,243 414.257,039	11	510.004,092 414.243,261	14.968

Punct început	X / Y	Punct sfârșit	X / Y	Lungime segment (** (m)
11	510.004,092 414.243,261	12	510.013,483 414.220,253	24.851
13	510.018,895 414.207,448	14	510.025,203 414.192,444	16.276
15	510.031,787 414.177,204	16	510.039,034 414.160,443	18.261
17	510.046,95 414.141,819	18	510.055,341 414.118,024	25.231
19	510.058,7 414.107,41	20	510.064,87 414.106,06	6.316
21	510.053,93 414.132,34	22	510.044,52 414.154,83	24.379
23	510.030,96 414.184,25	24	510.067,043 414.216,408	48.333
25	510.103,101 414.248,544	26	510.139,159 414.280,68	48.3
27	510.174,29 414.311,99	28	510.175,17 414.312,88	1.252
29	510.174,36 414.314,567	30	510.193,55 414.327,494	23.138
31	510.220,33 414.342,999	32	510.253,53 414.363,334	38.933
33	510.253,82 414.368,337	34	510.234,07 414.417,938	53.388

Punct început	X / Y	Punct sfârșit	X / Y	Lungime segment (** (m)
12	510.013,483 414.220,253	13	510.018,895 414.207,448	13.902
14	510.025,203 414.192,444	15	510.031,787 414.177,204	16.601
16	510.039,034 414.160,443	17	510.046,95 414.141,819	20.237
18	510.055,341 414.118,024	19	510.058,7 414.107,41	11.133
20	510.064,87 414.106,06	21	510.053,93 414.132,34	28.466
22	510.044,52 414.154,83	23	510.030,96 414.184,25	32.395
24	510.067,043 414.216,408	25	510.103,101 414.248,544	48.3
26	510.139,159 414.280,68	27	510.174,29 414.311,99	47.059
28	510.175,17 414.312,88	29	510.174,36 414.314,567	1.871
30	510.193,55 414.327,494	31	510.220,33 414.342,999	30.945
32	510.253,53 414.363,334	33	510.253,82 414.368,337	5.011
34	510.234,07 414.417,938	1	510.229,608 414.435,534	18.153

** Lungimile segmentelor sunt determinate în planul de proiecție Stereo 70 și sunt rotunjite la 1 milimetru.

*** Distanța dintre puncte este formată din segmente cumulate ce sunt mai mici decât valoarea 1 milimetru.

**DATE DESPRE IMOBILUL NR. 3320**

Oficiul de Cadastru și Publicitate Imobiliară ARGES
Biroul de Cadastru și Publicitate Imobiliară Campulung

A. Partea I. Descrierea imobilului

TEREN Necunoscut

Adresa: Loc. Chilii, Jud. Arges

Nr. Crt	Nr cadastral Nr. topografic	Suprafața* (mp)	Observații / Referințe
A1	81821	Din acte: 5.784 Masurata: 5.828	Sector cadastral:22 Teren imprejmuit;

B. Partea II. Proprietari și acte

Inscrieri privitoare la dreptul de proprietate și alte drepturi reale		Referințe
20959 / 11/07/2023		
Hotarare Judecatoreasca nr. 1704, din 05/06/2018 emis de Judecatoria Campulung (act administrativ nr 3711 din 21.06.2023, emis de Primaria Mioarele;act administrativ nr 4260 din 11.08.2023, emis de Primaria Mioarele;act administrativ nr 4264 din 11.08.2023, emis de Primaria Mioarele;act administrativ nr 3710 din 21.06.2023, emis de Primaria Mioarele);		
B1	Intabulare, drept de PROPRIETATE-bun propriu, dobandit prin lesire Din Indiviziune, cota actuala 1/1, cota initiala 1/1 1) SÎRBOIU MARIA-MARILENA	A1
Act Normativ nr. 17, din 07/03/2014 emis de Parlamentul Romaniei;		
B2	Imobil aflat sub incidenta art.3 alin.(1) din Legea 17/2014	A1

C. Partea III. SARCINI .

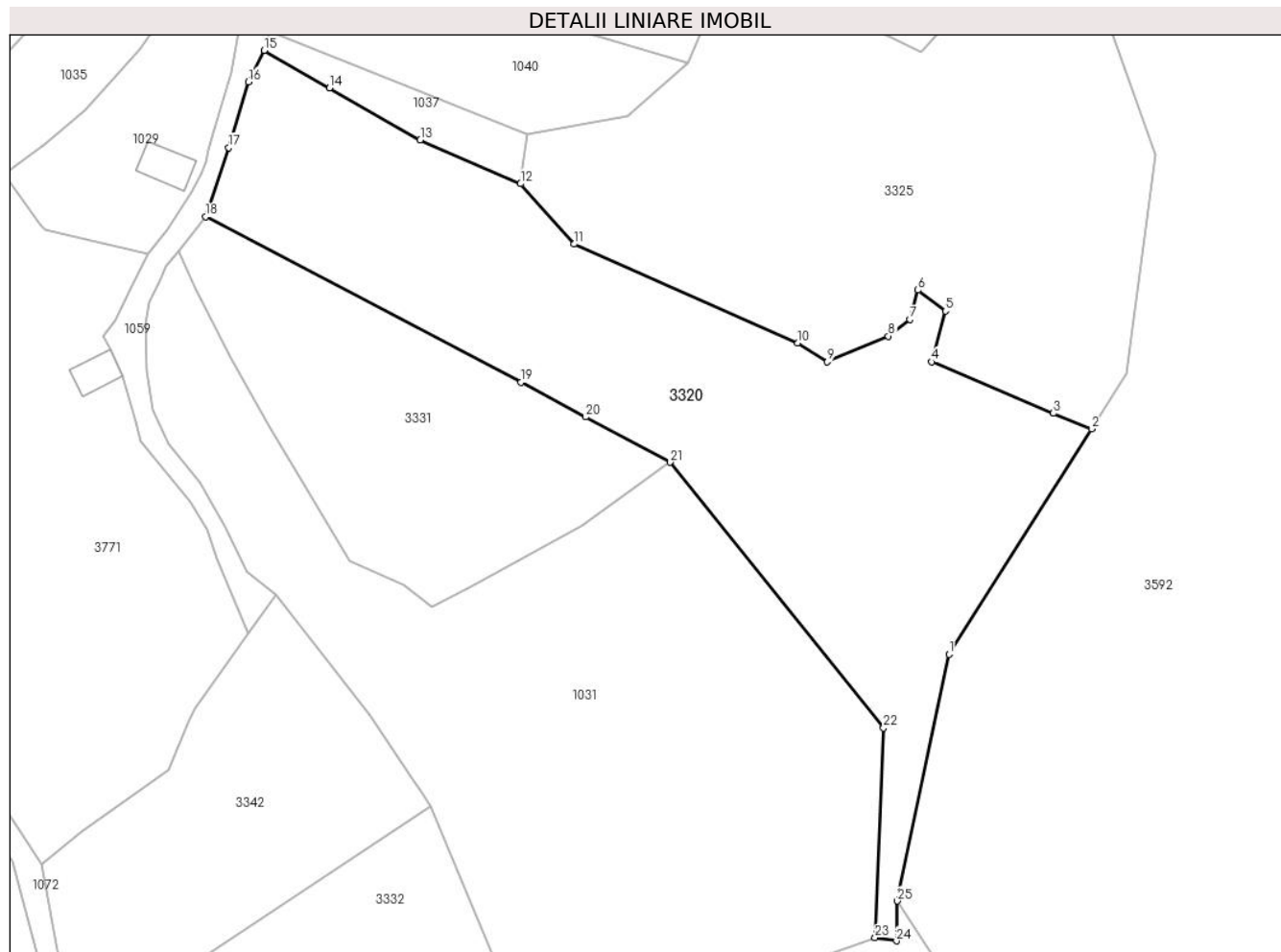
Inscrieri privind dezmembramintele dreptului de proprietate, drepturi reale de garanție și sarcini	Referințe
NU SUNT	

Anexa Nr. 1 La Partea I

Teren

Nr cadastral	Suprafața (mp)*	Observații / Referințe
81821	Din acte: 5.784 Masurata: 5.828	

* Suprafața este determinată în planul de proiecție Stereo 70.



Date referitoare la teren

Crt	Categorie folosință	Intra vilan	Suprafața (mp)	Tarla	Parcelă	Nr. topo	Observații / Referințe
1	faneata	DA	597	-	-	-	
2	faneata	NU	5.231	-	-	-	

Lungime Segmente

1) Valorile lungimilor segmentelor sunt obținute din proiecție în plan.

Punct început	X / Y	Punct sfârșit	X / Y	Lungime segment (** (m)
1	504.824,0 414.993,0	2	504.848,832 415.032,251	46.446
3	504.842,175 415.034,973	4	504.820,987 415.043,953	23.012
5	504.823,375 415.052,813	6	504.818,59 415.056,464	6.019
7	504.817,178 415.051,365	8	504.813,44 415.048,419	4.759

Punct început	X / Y	Punct sfârșit	X / Y	Lungime segment (** (m)
2	504.848,832 415.032,251	3	504.842,175 415.034,973	7.192
4	504.820,987 415.043,953	5	504.823,375 415.052,813	9.176
6	504.818,59 415.056,464	7	504.817,178 415.051,365	5.291
8	504.813,44 415.048,419	9	504.802,808 415.043,959	11.53

Punct început	X / Y	Punct sfârșit	X / Y	Lungime segment (** (m))
9	504.802,808 415.043,959	10	504.797,653 415.047,218	6.099
11	504.758,635 415.064,448	12	504.749,346 415.074,989	14.05
13	504.731,864 415.082,649	14	504.716,053 415.091,681	18.209
15	504.704,636 415.098,202	16	504.701,878 415.092,747	6.113
17	504.698,484 415.081,269	18	504.694,495 415.069,254	12.66
19	504.749,388 415.040,367	20	504.760,642 415.034,334	12.769
21	504.775,381 415.026,433	22	504.812,568 414.980,148	59.373
23	504.811,106 414.943,606	24	504.814,849 414.943,058	3.783
25	504.815,0 414.950,0	1	504.824,0 414.993,0	43.932

Punct început	X / Y	Punct sfârșit	X / Y	Lungime segment (** (m))
10	504.797,653 415.047,218	11	504.758,635 415.064,448	42.653
12	504.749,346 415.074,989	13	504.731,864 415.082,649	19.087
14	504.716,053 415.091,681	15	504.704,636 415.098,202	13.148
16	504.701,878 415.092,747	17	504.698,484 415.081,269	11.969
18	504.694,495 415.069,254	19	504.749,388 415.040,367	62.03
20	504.760,642 415.034,334	21	504.775,381 415.026,433	16.723
22	504.812,568 414.980,148	23	504.811,106 414.943,606	36.571
24	504.814,849 414.943,058	25	504.815,0 414.950,0	6.944

** Lungimile segmentelor sunt determinate în planul de proiecție Stereo 70 și sunt rotunjite la 1 milimetru.

*** Distanța dintre puncte este formată din segmente cumulate ce sunt mai mici decât valoarea 1 milimetru.

**DATE DESPRE IMOBILUL NR. 3321**

Oficiul de Cadastru și Publicitate Imobiliară ARGES
Biroul de Cadastru și Publicitate Imobiliară Campulung

A. Partea I. Descrierea imobilului

TEREN Necunoscut

Adresa: Loc. Matau, Nr. 239, Jud. Arges, Punct 'Camin casa'

Nr. Crt	Nr cadastral Nr. topografic	Suprafața* (mp)	Observații / Referințe
A1	80949	Din acte: 4.123 Masurata: 4.184	Sector cadastral:26 Teren imprejmuit;

Construcții

Crt	Nr cadastral Nr. topografic	Adresa	Observații / Referințe
A1.1	80949-C1	Loc. Matau, Nr. 239, Jud. Arges, Punct 'Camin casa'	Nr. niveluri:2; S. construita la sol:124 mp; S. construita desfasurata:184 mp; din caramida; din 1998; P+E
A1.2	80949-C2	Loc. Matau, Nr. 239, Jud. Arges, Punct 'Camin casa'	Nr. niveluri:1; S. construita la sol:30 mp; S. construita desfasurata:30 mp; casa din caramida; din 1970
A1.3	80949-C3	Loc. Matau, Nr. 239, Jud. Arges, Punct 'Camin casa'	Nr. niveluri:1; S. construita la sol:36 mp; S. construita desfasurata:36 mp; garaj, din boltari, din 2000
A1.4	80949-C4	Loc. Matau, Nr. 239, Jud. Arges, Punct 'Camin casa'	Nr. niveluri:1; S. construita la sol:43 mp; S. construita desfasurata:43 mp; garaj din boltari din 1970

B. Partea II. Proprietari și acte

Inscrieri privitoare la dreptul de proprietate și alte drepturi reale		Referințe
2991 / 28/02/2018		
Hotarare Judecatoreasca nr. 2842, din 29/11/2017 emis de Judecatoria Campulung (act administrativ nr 393 din 07.02.2018, emis de Primaria comunei Mioarele;act administrativ nr 390 din 07.02.2018, emis de Primaria comunei Mioarele;act administrativ nr seria C.8 nr. 954259 din 12.07.1992, emis de CONSILIUL POPULAR AL COMUNEI MIOARELE);		
B1	Intabulare, drept de PROPRIETATE, dobandit prin lesire Din Indiviziune, cota actuala 1/1, cota initiala 1/1 1) CONTOR ROMICĂ	A1, A1.2, A1.4
B2	Intabulare, drept de PROPRIETATE, dobandit prin Construire, cota actuala 1/1, cota initiala 1/1 1) CONTOR ROMICĂ 2) CONTOR MONICA IONELA	A1.1, A1.3

C. Partea III. SARCINI

Inscrieri privind dezmembramintele dreptului de proprietate, drepturi reale de garanție și sarcini		Referințe
2991 / 28/02/2018		
Hotarare Judecatoreasca nr. 2842, din 29/11/2017 emis de Judecatoria Campulung (act administrativ nr 393 din 07.02.2018, emis de Primaria comunei Mioarele;act administrativ nr 390 din 07.02.2018, emis de Primaria comunei Mioarele;act administrativ nr seria C.8 nr. 954259 din 12.07.1992, emis de CONSILIUL POPULAR AL COMUNEI MIOARELE);		
C1	Intabulare, drept de UZUFRACT VIAGER, dobandit prin lesire Din Indiviziune, cota actuala 1/1, cota initiala 1/1 1) CONTOR CORNELIA	A1.2, A1.4
C2	Intabulare, drept de IPOTECA LEGALA, Valoare:0 -in vederea garantarii obligatiei de intretinere 1) CONTOR CORNELIA	A1.2, A1.4
9902 / 10/03/2023		
Act Administrativ nr. 325/205/2017, din 09/03/2023 emis de JUDECATORIA CAMPULUNG;		
C3	in baza art. 35 alin. 5 din Legea nr. 7/1996 , republicata, cu modificarile si completarile ulterioare, se noteaza incheierea din 14.11.2022 pronuntata in dosar nr. 325/205/2017/a1 de Judecatoria Campulung, prin care se constata incetata calitatea de tutore a numitului Contor Romica dispusa prin sentinta civila nr. 708/2017 din data de 16.03.2017 pronuntata de Judecatoria Campulung in dosarul nr. 325/205/2017, ca urmare a decesului acestuia si, totodata,s-a dispus numirea petentei Contor Monica Ionela in calitate de tutore pentru intimata Contor Cornelia	A1.2, A1.4

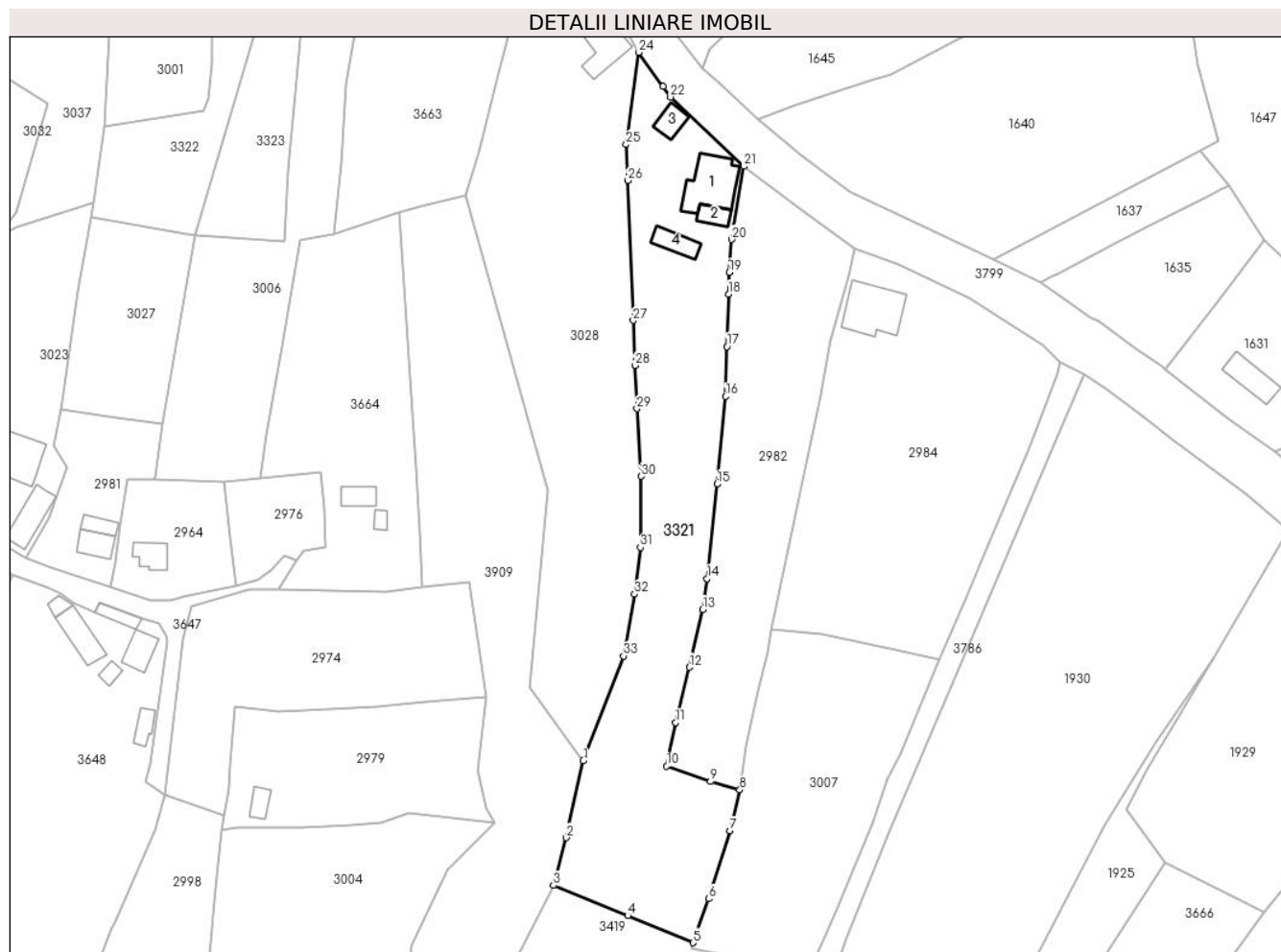
Inscrieri privind dezmembramintele dreptului de proprietate, drepturi reale de garanție și sarcini	Referințe
--	-----------

Anexa Nr. 1 La Partea I

Teren

Nr cadastral	Suprafața (mp)*	Observații / Referințe
80949	Din acte: 4.123 Masurata: 4.184	

* Suprafața este determinată în planul de proiecție Stereo 70.



Date referitoare la teren

Crt	Categorie folosință	Intra vilan	Suprafața (mp)	Tarla	Parcelă	Nr. topo	Observații / Referințe
1	curți constructii	DA	876	-	-	-	
2	livada	DA	855	-	-	-	
3	livada	NU	2.453	-	-	-	

Date referitoare la construcții

Crt	Număr	Destinație construcție	Supraf. (mp)	Situație juridică	Observații / Referințe
A1.1	80949-C1	construcții de locuințe	124	Cu acte	Nr. niveluri:2; S. construita la sol:124 mp; S. construita desfasurata:184 mp; din caramida; din 1998; P+E
A1.2	80949-C2	construcții de locuințe	30	Cu acte	Nr. niveluri:1; S. construita la sol:30 mp; S. construita desfasurata:30 mp; casa din caramida; din 1970
A1.3	80949-C3	construcții anexa	36	Cu acte	Nr. niveluri:1; S. construita la sol:36 mp; S. construita desfasurata:36 mp; garaj, din boltari, din 2000
A1.4	80949-C4	construcții anexa	43	Cu acte	Nr. niveluri:1; S. construita la sol:43 mp; S. construita desfasurata:43 mp; garaj din boltari din 1970

Lungime Segmente

1) Valorile lungimilor segmentelor sunt obținute din proiecție în plan.

Punct început	X / Y	Punct sfârșit	X / Y	Lungime segment (** (m)
1	506.998,658 413.857,421	2	506.994,709 413.839,809	18.049
3	506.991,828 413.828,864	4	507.008,818 413.821,975	18.334
5	507.023,762 413.815,769	6	507.027,396 413.825,85	10.716
7	507.032,218 413.841,351	8	507.034,445 413.850,739	9.649
9	507.027,728 413.852,653	10	507.017,741 413.856,134	10.576
11	507.019,75 413.866,158	12	507.022,926 413.878,758	12.994
13	507.025,993 413.892,023	14	507.026,976 413.899,071	7.116
15	507.029,215 413.920,653	16	507.031,178 413.940,733	20.176
17	507.031,503 413.952,138	18	507.031,853 413.964,128	11.995
19	507.031,987 413.969,104	20	507.032,61 413.976,659	7.581
21	507.035,373 413.993,381	22	507.018,586 414.009,212	23.074
23	507.016,909 414.011,639	24	507.011,302 414.019,43	9.599
25	507.008,434 413.998,353	26	507.008,773 413.990,087	8.273
27	507.010,084 413.958,132	28	507.010,507 413.947,834	10.307
29	507.010,912 413.937,961	30	507.011,847 413.922,456	15.533
31	507.011,717 413.906,174	32	507.010,372 413.895,51	10.748
33	507.007,862 413.881,38	1	506.998,658 413.857,421	25.666

Punct început	X / Y	Punct sfârșit	X / Y	Lungime segment (** (m)
2	506.994,709 413.839,809	3	506.991,828 413.828,864	11.318
4	507.008,818 413.821,975	5	507.023,762 413.815,769	16.181
6	507.027,396 413.825,85	7	507.032,218 413.841,351	16.234
8	507.034,445 413.850,739	9	507.027,728 413.852,653	6.984
10	507.017,741 413.856,134	11	507.019,75 413.866,158	10.223
12	507.022,926 413.878,758	13	507.025,993 413.892,023	13.615
14	507.026,976 413.899,071	15	507.029,215 413.920,653	21.698
16	507.031,178 413.940,733	17	507.031,503 413.952,138	11.41
18	507.031,853 413.964,128	19	507.031,987 413.969,104	4.978
20	507.032,61 413.976,659	21	507.035,373 413.993,381	16.949
22	507.018,586 414.009,212	23	507.016,909 414.011,639	2.95
24	507.011,302 414.019,43	25	507.008,434 413.998,353	21.271
26	507.008,773 413.990,087	27	507.010,084 413.958,132	31.982
28	507.010,507 413.947,834	29	507.010,912 413.937,961	9.881
30	507.011,847 413.922,456	31	507.011,717 413.906,174	16.283
32	507.010,372 413.895,51	33	507.007,862 413.881,38	14.351

** Lungimile segmentelor sunt determinate în planul de proiecție Stereo 70 și sunt rotunjite la 1 milimetru.

*** Distanța dintre puncte este formată din segmente cumulate ce sunt mai mici decât valoarea 1 milimetru.

**DATE DESPRE IMOBILUL NR. 3322**

Oficiul de Cadastru și Publicitate Imobiliară ARGES
Biroul de Cadastru și Publicitate Imobiliară Campulung

A. Partea I. Descrierea imobilului

TEREN Intravilan

Adresa: Loc. Matau, Jud. Arges, PUNCTUL ,, ACASA - CAMINUL CASEI

Nr. Crt	Nr cadastral Nr. topografic	Suprafața* (mp)	Observații / Referințe
A1	80090	Din acte: 1.299 Masurata: 1.298	Sector cadastral:26 Teren imprejmuit;

Construcții

Crt	Nr cadastral Nr. topografic	Adresa	Observații / Referințe
A1.1	80090-C1	Loc. Matau, Jud. Arges, PUNCTUL ,, ACASA - CAMINUL CASEI	Nr. niveluri:1; S. construita la sol:91 mp;

B. Partea II. Proprietari și acte

Inscrieri privitoare la dreptul de proprietate și alte drepturi reale		Referințe
635 / 21/01/2011		
Act Notarial nr. 125, din 19/01/2011 emis de BNP ZIPISI CORNELIA;		
B1	Intabulare, drept de PROPRIETATE, dobandit prin Conventie, cota actuala 1/1, cota initiala 1/1 1) ȚURLEA ROBERTO SILVIU DRAGOȘ, minor	A1, A1.1

C. Partea III. SARCINI .

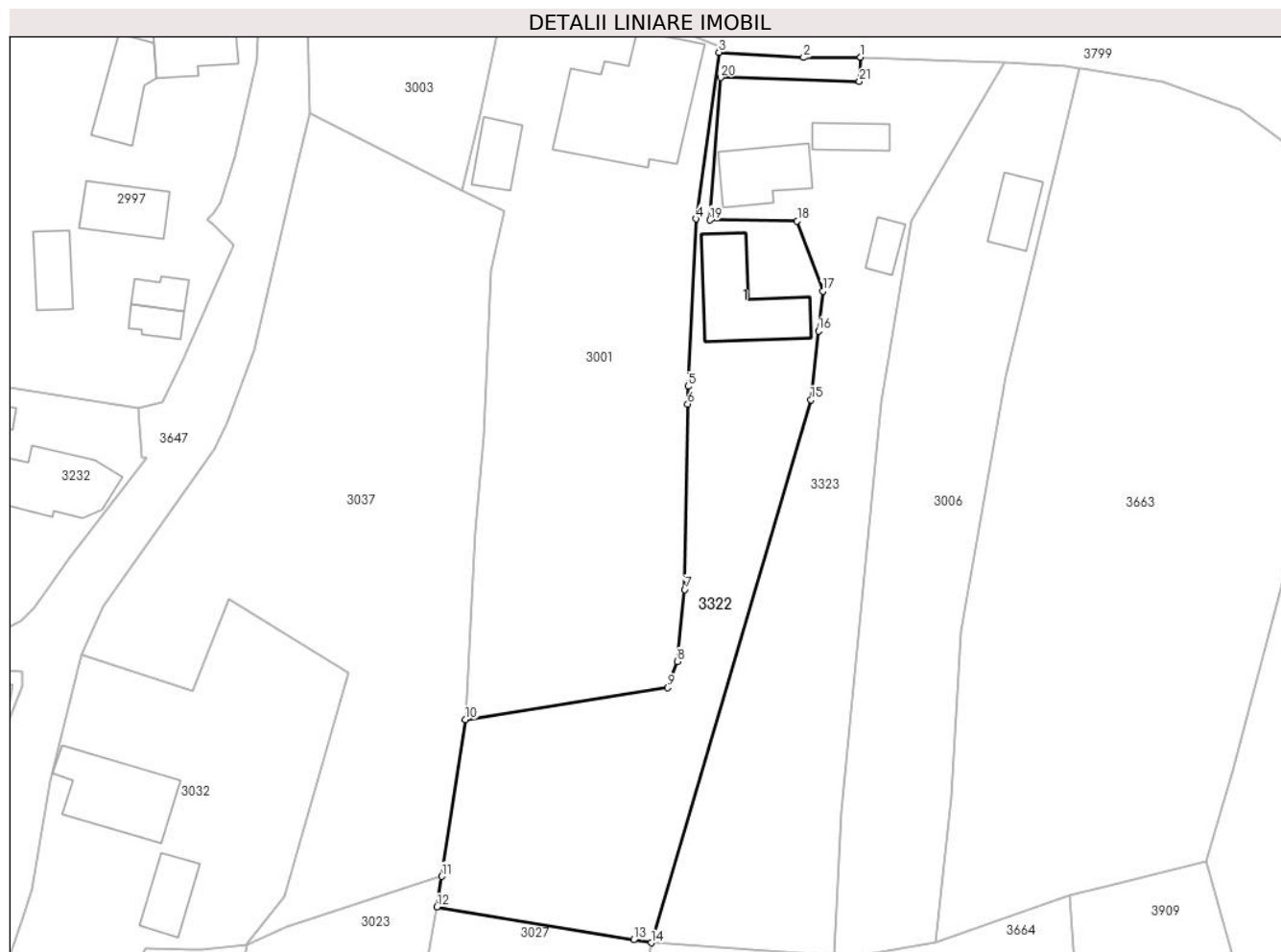
Inscrieri privind dezmembramintele dreptului de proprietate, drepturi reale de garanție și sarcini	Referințe
NU SUNT	

Anexa Nr. 1 La Partea I

Teren

Nr cadastral	Suprafața (mp)*	Observații / Referințe
80090	Din acte: 1.299 Masurata: 1.298	

* Suprafața este determinată în planul de proiecție Stereo 70.



Date referitoare la teren

Crt	Categorie folosință	Intra vilan	Suprafața (mp)	Tarla	Parcelă	Nr. topo	Observații / Referințe
1	curți constructii	DA	302	-	-	-	
2	faneata	DA	940	-	-	-	
3	drum	DA	56	-	-	-	

Date referitoare la construcții

Crt	Număr	Destinație construcție	Supraf. (mp)	Situație juridică	Observații / Referințe
A1.1	80090-C1	construcții anexa	Din acte: 0 Masurata: 91	Cu acte	Nr. niveluri:1; S. construita la sol:91 mp;

Lungime Segmente

1) Valorile lungimilor segmentelor sunt obținute din proiecție în plan.

Punct început	X / Y	Punct sfârșit	X / Y	Lungime segment (** (m)
1	506.933,191 414.076,25	2	506.926,851 414.076,214	6.34
3	506.917,416 414.076,794	4	506.914,88 414.058,256	18.711

Punct început	X / Y	Punct sfârșit	X / Y	Lungime segment (** (m)
2	506.926,851 414.076,214	3	506.917,416 414.076,794	9.453
4	506.914,88 414.058,256	5	506.913,969 414.039,616	18.662

Punct început	X / Y	Punct sfârșit	X / Y	Lungime segment (** (m))
5	506.913,969 414.039,616	6	506.913,939 414.037,64	1.976
7	506.913,629 414.016,985	8	506.912,767 414.008,965	8.066
9	506.911,725 414.006,054	10	506.889,202 414.002,5	22.802
11	506.886,534 413.985,035	12	506.885,999 413.981,624	3.453
13	506.907,914 413.977,976	14	506.909,885 413.977,648	1.998
15	506.927,659 414.038,12	16	506.928,504 414.045,769	7.696
17	506.928,994 414.050,21	18	506.926,13 414.058,01	8.309
19	506.916,413 414.058,109	20	506.917,6 414.073,991	15.926
21	506.933,063 414.073,55	1	506.933,191 414.076,25	2.703

Punct început	X / Y	Punct sfârșit	X / Y	Lungime segment (** (m))
6	506.913,939 414.037,64	7	506.913,629 414.016,985	20.657
8	506.912,767 414.008,965	9	506.911,725 414.006,054	3.092
10	506.889,202 414.002,5	11	506.886,534 413.985,035	17.668
12	506.885,999 413.981,624	13	506.907,914 413.977,976	22.217
14	506.909,885 413.977,648	15	506.927,659 414.038,12	63.03
16	506.928,504 414.045,769	17	506.928,994 414.050,21	4.468
18	506.926,13 414.058,01	19	506.916,413 414.058,109	9.718
20	506.917,6 414.073,991	21	506.933,063 414.073,55	15.469

** Lungimile segmentelor sunt determinate în planul de proiecție Stereo 70 și sunt rotunjite la 1 milimetru.

*** Distanța dintre puncte este formată din segmente cumulate ce sunt mai mici decât valoarea 1 milimetru.

**DATE DESPRE IMOBILUL NR. 3323**

Oficiul de Cadastru și Publicitate Imobiliară ARGES
Biroul de Cadastru și Publicitate Imobiliară Campulung

A. Partea I. Descrierea imobilului

TEREN Intravilan

Adresa: Loc. Matau, Jud. Arges, PUNCTUL ,, ACASA - CAMINUL CASEI

Nr. Crt	Nr cadastral Nr. topografic	Suprafața* (mp)	Observații / Referințe
A1	80083	Din acte: 1.484 Masurata: 1.486	Sector cadastral:26 Teren imprejmuit;

Construcții

Crt	Nr cadastral Nr. topografic	Adresa	Observații / Referințe
A1.1	80083-C1	Loc. Matau, Jud. Arges, PUNCTUL ,, ACASA - CAMINUL CASEI	Nr. niveluri:1; S. construita la sol:57 mp;
A1.2	80083-C2	Loc. Matau, Jud. Arges, PUNCTUL ,, ACASA - CAMINUL CASEI	Nr. niveluri:1; S. construita la sol:26 mp;
A1.3	80083-C3	Loc. Matau, Jud. Arges, PUNCTUL ,, ACASA - CAMINUL CASEI	Nr. niveluri:1; S. construita la sol:18 mp;

B. Partea II. Proprietari și acte

Inscrieri privitoare la dreptul de proprietate și alte drepturi reale		Referințe
634 / 21/01/2011		
Act Notarial nr. 126, din 19/01/2011 emis de BNP ZIPISI CORNELIA;		
B1	Intabulare, drept de PROPRIETATE, dobandit prin Conventie, cota actuala 1/1, cota initiala 1/1 1) ȚURLEA IONUȚ ROMICĂ, Lipsă CNP.; minor	A1, A1.1, A1.2, A1.3

C. Partea III. SARCINI

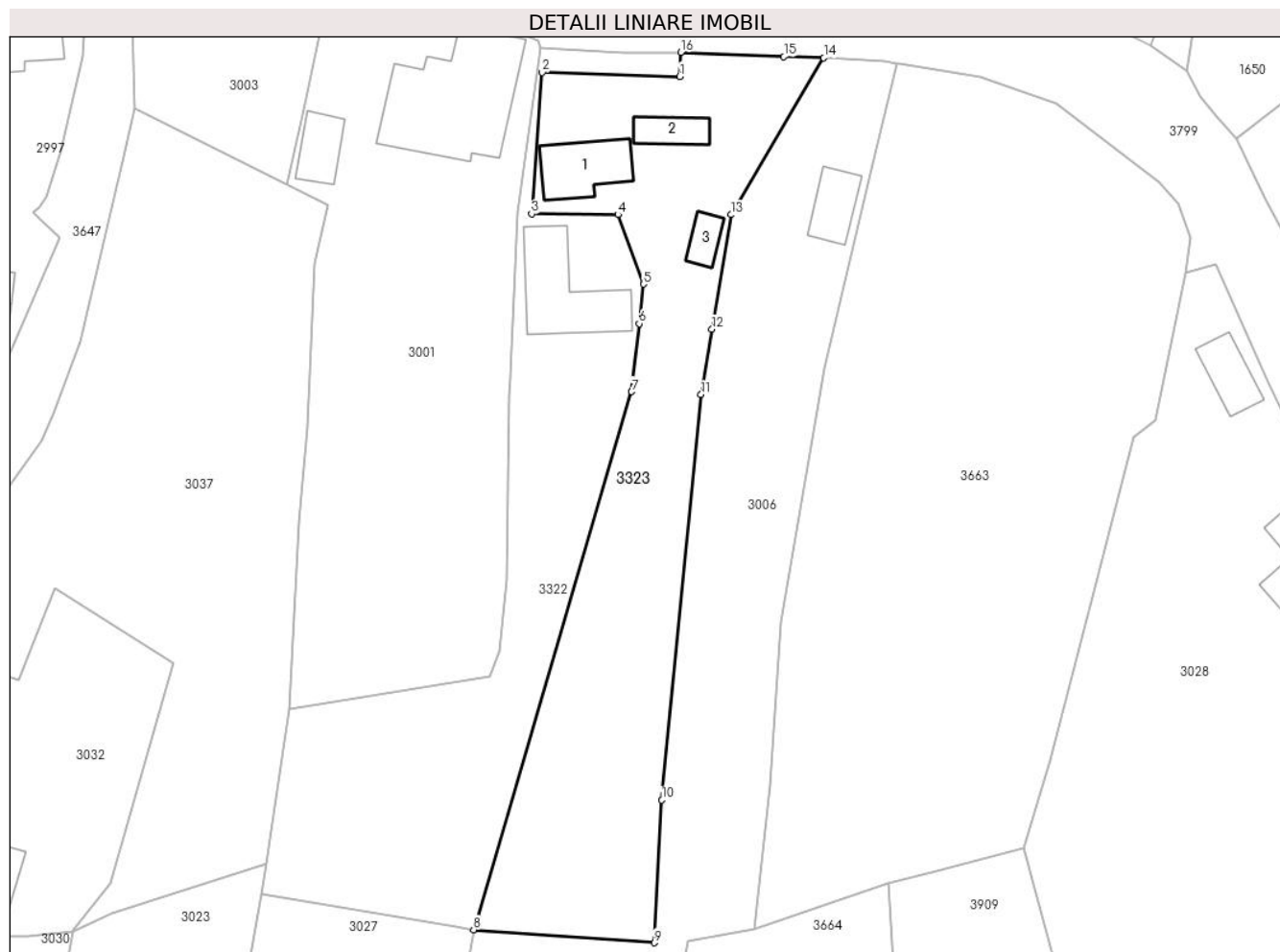
Inscrieri privind dezmembramintele dreptului de proprietate, drepturi reale de garanție și sarcini		Referințe
634 / 21/01/2011		
Act Notarial nr. 126, din 19/01/2011 emis de BNP ZIPISI CORNELIA;		
C1	se inscrie dreptul de uzufruct viager 1) GRECU I. ION	A1, A1.1, A1.2, A1.3
4663 / 10/04/2012		
Act Notarial nr. 1127, din 09/04/2012 emis de CAZACU SORIN BENONE;		
C2	se noteaza imprumutul spre folosinta asupra exercitiului dreptului de uzufruct viager asupra terenului in suprafata de 537 mp curti constructii (ICC) si a constructiilor C2 si C3, pentru o perioada de 10 ani, cuprinsa de la data de 09.04.2012 si pana la data de 09.04.2022 1) ȘUCU MIHAELA DENISA, necasatorita	A1, A1.2, A1.3

Anexa Nr. 1 La Partea I

Teren

Nr cadastral	Suprafața (mp)*	Observații / Referințe
80083	Din acte: 1.484 Masurata: 1.486	

* Suprafața este determinată în planul de proiecție Stereo 70.



Date referitoare la teren

Crt	Categorie folosință	Intra vilan	Suprafața (mp)	Tarla	Parcelă	Nr. topo	Observații / Referințe
1	curți constructii	DA	539	-	-	-	
2	faneata	DA	947	-	-	-	

Date referitoare la construcții

Crt	Număr	Destinație construcție	Supraf. (mp)	Situație juridică	Observații / Referințe
A1.1	80083-C1	construcții de locuințe	57	Cu acte	Nr. niveluri:1; S. construita la sol:57 mp;
A1.2	80083-C2	construcții anexa	26	Cu acte	Nr. niveluri:1; S. construita la sol:26 mp;
A1.3	80083-C3	construcții anexa	18	Cu acte	Nr. niveluri:1; S. construita la sol:18 mp;

Lungime Segmente

1) Valorile lungimilor segmentelor sunt obținute din proiecție în plan.

Punct început	X / Y	Punct sfârșit	X / Y	Lungime segment (** (m)
1	506.933,063 414.073,55	2	506.917,6 414.073,991	15.469

Punct început	X / Y	Punct sfârșit	X / Y	Lungime segment (** (m)
2	506.917,6 414.073,991	3	506.916,413 414.058,109	15.926
3	506.916,413 414.058,109	4	506.926,13 414.058,01	9.718
4	506.926,13 414.058,01	5	506.928,994 414.050,21	8.309
5	506.928,994 414.050,21	6	506.928,504 414.045,769	4.468
6	506.928,504 414.045,769	7	506.927,659 414.038,12	7.696
7	506.927,659 414.038,12	8	506.909,885 413.977,648	63.03
8	506.909,885 413.977,648	9	506.930,182 413.976,182	20.35
9	506.930,182 413.976,182	10	506.931,051 413.992,224	16.066
10	506.931,051 413.992,224	11	506.935,467 414.037,792	45.781
11	506.935,467 414.037,792	12	506.936,685 414.045,154	7.462
12	506.936,685 414.045,154	13	506.938,812 414.058,005	13.026
13	506.938,812 414.058,005	14	506.949,253 414.075,624	20.48
14	506.949,253 414.075,624	15	506.944,77 414.075,752	4.485
15	506.944,77 414.075,752	16	506.933,191 414.076,25	11.59
16	506.933,191 414.076,25	1	506.933,063 414.073,55	2.703

** Lungimile segmentelor sunt determinate în planul de proiecție Stereo 70 și sunt rotunjite la 1 milimetru.

*** Distanța dintre puncte este formată din segmente cumulate ce sunt mai mici decât valoarea 1 milimetru.

**DATE DESPRE IMOBILUL NR. 3324**

Oficiul de Cadastru și Publicitate Imobiliară ARGES
Biroul de Cadastru și Publicitate Imobiliară Campulung

A. Partea I. Descrierea imobilului

TEREN Extravilan

Adresa: Jud. Arges

Nr. Crt	Nr cadastral Nr. topografic	Suprafața* (mp)	Observații / Referințe
A1		8.373	Sector cadastral:23 Teren neimprejmit;

B. Partea II. Proprietari și acte

Inscrieri privitoare la dreptul de proprietate și alte drepturi reale		Referințe
/		
Act Administrativ nr. 4926, din 11/11/2024 emis de PRIMĂRIA COMUNEI MIOARELE;		
B1	Inscrierea posesiei, drept de PROPRIETATE, dobandit prin Lege, cota actuala 1/1, cota initiala 1/1 1) NEIDENTIFICAT NEIDENTIFICAT	A1
Act Normativ nr. 7, din 13/03/1996 emis de PARLAMENTUL ROMÂNIEI (art.13);		
B2	Se notează mențiunea de proprietar neidentificat	A1

C. Partea III. SARCINI .

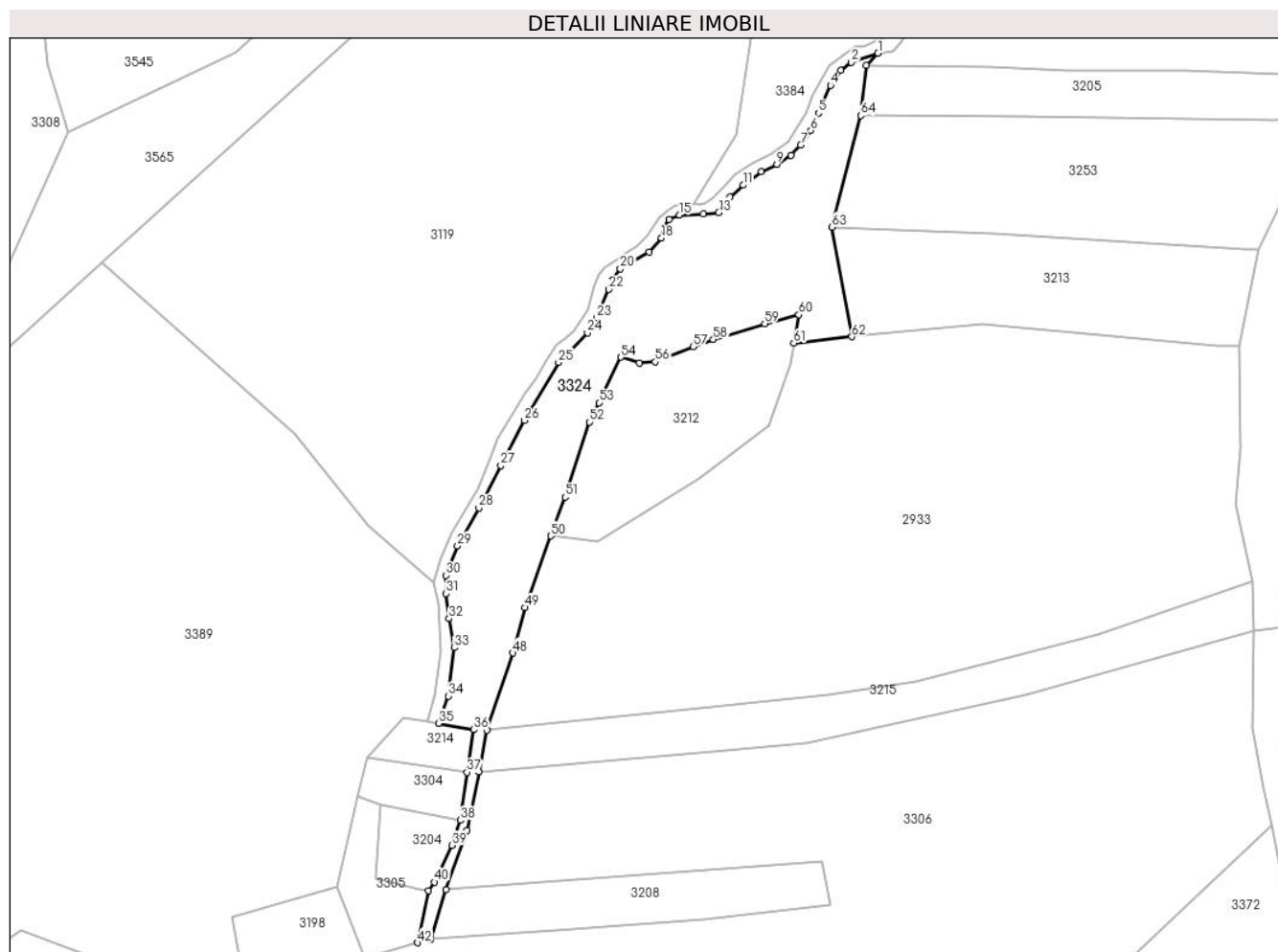
Inscrieri privind dezmembramintele dreptului de proprietate, drepturi reale de garanție și sarcini	Referințe
NU SUNT	

Anexa Nr. 1 La Partea I

Teren

Nr cadastral	Suprafața (mp)*	Observații / Referințe
	8.373	

* Suprafața este determinată în planul de proiecție Stereo 70.



Date referitoare la teren

Crt	Categorie folosință	Intravilan	Suprafața (mp)	Tarla	Parcelă	Nr. topo	Observații / Referințe
1	faneata	NU	8.373	-	-	-	

Lungime Segmente

1) Valorile lungimilor segmentelor sunt obținute din proiecție în plan.

Punct început	X / Y	Punct sfârșit	X / Y	Lungime segment	Punct început	X / Y	Punct sfârșit	X / Y	Lungime segment	Punct început	X / Y	Punct sfârșit	X / Y	Lungime segment
1	505.454,325 414.268,254	2	505.444,822 414.265,067	10.023	2	505.444,822 414.265,067	3	505.441,09 414.262,231	4.687	3	505.441,09 414.262,231	4	505.437,507 414.256,857	6.459
4	505.437,507 414.256,857	5	505.433,178 414.247,003	10.763	5	505.433,178 414.247,003	6	505.430,491 414.240,883	6.684	6	505.430,491 414.240,883	7	505.426,908 414.235,657	6.336
7	505.426,908 414.235,657	8	505.423,474 414.232,075	4.962	8	505.423,474 414.232,075	9	505.418,398 414.228,79	6.046	9	505.418,398 414.228,79	10	505.413,024 414.226,252	5.943
10	505.413,024 414.226,252	11	505.406,455 414.221,475	8.122	11	505.406,455 414.221,475	12	505.401,827 414.217,295	6.236	12	505.401,827 414.217,295	13	505.397,796 414.211,771	6.838
13	505.397,796 414.211,771	14	505.392,273 414.211,323	5.541	14	505.392,273 414.211,323	15	505.383,912 414.210,876	8.373	15	505.383,912 414.210,876	16	505.380,18 414.209,233	4.078
16	505.380,18 414.209,233	17	505.378,538 414.206,397	3.277	17	505.378,538 414.206,397	18	505.377,493 414.202,665	3.876	18	505.377,493 414.202,665	19	505.373,164 414.197,738	6.559

Punct început	X / Y	Punct sfârșit	X / Y	Lungime segment	Punct început	X / Y	Punct sfârșit	X / Y	Lungime segment	Punct început	X / Y	Punct sfârșit	X / Y	Lungime segment
19	505.373,164 414.197,738	20	505.362,863 414.191,767	11.906	20	505.362,863 414.191,767	21	505.360,325 414.188,333	4.27	21	505.360,325 414.188,333	22	505.358,832 414.184,451	4.159
22	505.358,832 414.184,451	23	505.354,502 414.174,449	10.899	23	505.354,502 414.174,449	24	505.351,218 414.169,075	6.298	24	505.351,218 414.169,075	25	505.340,917 414.158,624	14.674
25	505.340,917 414.158,624	26	505.328,825 414.138,023	23.888	26	505.328,825 414.138,023	27	505.320,465 414.122,049	18.029	27	505.320,465 414.122,049	28	505.312,702 414.106,97	16.96
28	505.312,702 414.106,97	29	505.305,088 414.093,534	15.443	29	505.305,088 414.093,534	30	505.300,908 414.083,084	11.255	30	505.300,908 414.083,084	31	505.300,908 414.076,665	6.419
31	505.300,908 414.076,665	32	505.302,102 414.067,707	9.037	32	505.302,102 414.067,707	33	505.303,894 414.057,406	10.456	33	505.303,894 414.057,406	34	505.301,803 414.040,238	17.295
34	505.301,803 414.040,238	35	505.298,349 414.030,564	10.272	35	505.298,349 414.030,564	36	505.310,9 414.028,34	12.747	36	505.310,9 414.028,34	37	505.308,45 414.013,25	15.288
37	505.308,45 414.013,25	38	505.306,02 413.996,225	17.198	38	505.306,02 413.996,225	39	505.303,041 413.987,359	9.353	39	505.303,041 413.987,359	40	505.296,967 413.974,255	14.443
40	505.296,967 413.974,255	41	505.294,667 413.971,302	3.743	41	505.294,667 413.971,302	42	505.290,821 413.952,757	18.94	42	505.290,821 413.952,757	43	505.295,694 413.954,176	5.075
43	505.295,694 413.954,176	44	505.301,059 413.971,736	18.361	44	505.301,059 413.971,736	45	505.308,52 413.992,704	22.256	45	505.308,52 413.992,704	46	505.312,67 414.013,32	21.03
46	505.312,67 414.013,32	47	505.315,45 414.028,2	15.137	47	505.315,45 414.028,2	48	505.324,817 414.055,517	28.878	48	505.324,817 414.055,517	49	505.328,997 414.071,64	16.656
49	505.328,997 414.071,64	50	505.338,186 414.097,057	27.027	50	505.338,186 414.097,057	51	505.343,252 414.110,82	14.666	51	505.343,252 414.110,82	52	505.351,951 414.137,411	27.978
52	505.351,951 414.137,411	53	505.355,308 414.144,315	7.677	53	505.355,308 414.144,315	54	505.363,148 414.160,44	17.93	54	505.363,148 414.160,44	55	505.369,582 414.158,406	6.748
55	505.369,582 414.158,406	56	505.375,223 414.158,762	5.652	56	505.375,223 414.158,762	57	505.388,751 414.164,156	14.564	57	505.388,751 414.164,156	58	505.395,835 414.166,704	7.528
58	505.395,835 414.166,704	59	505.414,116 414.172,381	19.142	59	505.414,116 414.172,381	60	505.426,256 414.175,471	12.527	60	505.426,256 414.175,471	61	505.424,427 414.165,442	10.194
61	505.424,427 414.165,442	62	505.445,03 414.167,71	20.727	62	505.445,03 414.167,71	63	505.437,97 414.206,62	39.545	63	505.437,97 414.206,62	64	505.448,258 414.246,149	40.846
64	505.448,258 414.246,149	65	505.450,234 414.263,907	17.868	65	505.450,234 414.263,907	1	505.454,325 414.268,254	5.969					

** Lungimile segmentelor sunt determinate în planul de proiecție Stereo 70 și sunt rotunjite la 1 milimetru.

*** Distanța dintre puncte este formată din segmente cumulate ce sunt mai mici decât valoarea 1 milimetru.

**DATE DESPRE IMOBILUL NR. 3325**

Oficiul de Cadastru și Publicitate Imobiliară ARGES
Biroul de Cadastru și Publicitate Imobiliară Campulung

A. Partea I. Descrierea imobilului

TEREN Extravilan

Adresa: Jud. Arges

Nr. Crt	Nr cadastral Nr. topografic	Suprafața* (mp)	Observații / Referințe
A1		5.704	Sector cadastral:22 Teren neimprejmit;

B. Partea II. Proprietari și acte

Inscrieri privitoare la dreptul de proprietate și alte drepturi reale		Referințe
/		
Act Administrativ nr. 4926, din 11/11/2024 emis de PRIMĂRIA COMUNEI MIOARELE;		
B1	Inscrierea posesiei, drept de PROPRIETATE, dobandit prin Lege, cota actuala 1/1, cota initiala 1/1 1) NEIDENTIFICAT NEIDENTIFICAT	A1
Act Normativ nr. 7, din 13/03/1996 emis de PARLAMENTUL ROMÂNIEI (art.13);		
B2	Se notează mențiunea de proprietar neidentificat	A1

C. Partea III. SARCINI .

Inscrieri privind dezmembramintele dreptului de proprietate, drepturi reale de garanție și sarcini	Referințe
NU SUNT	

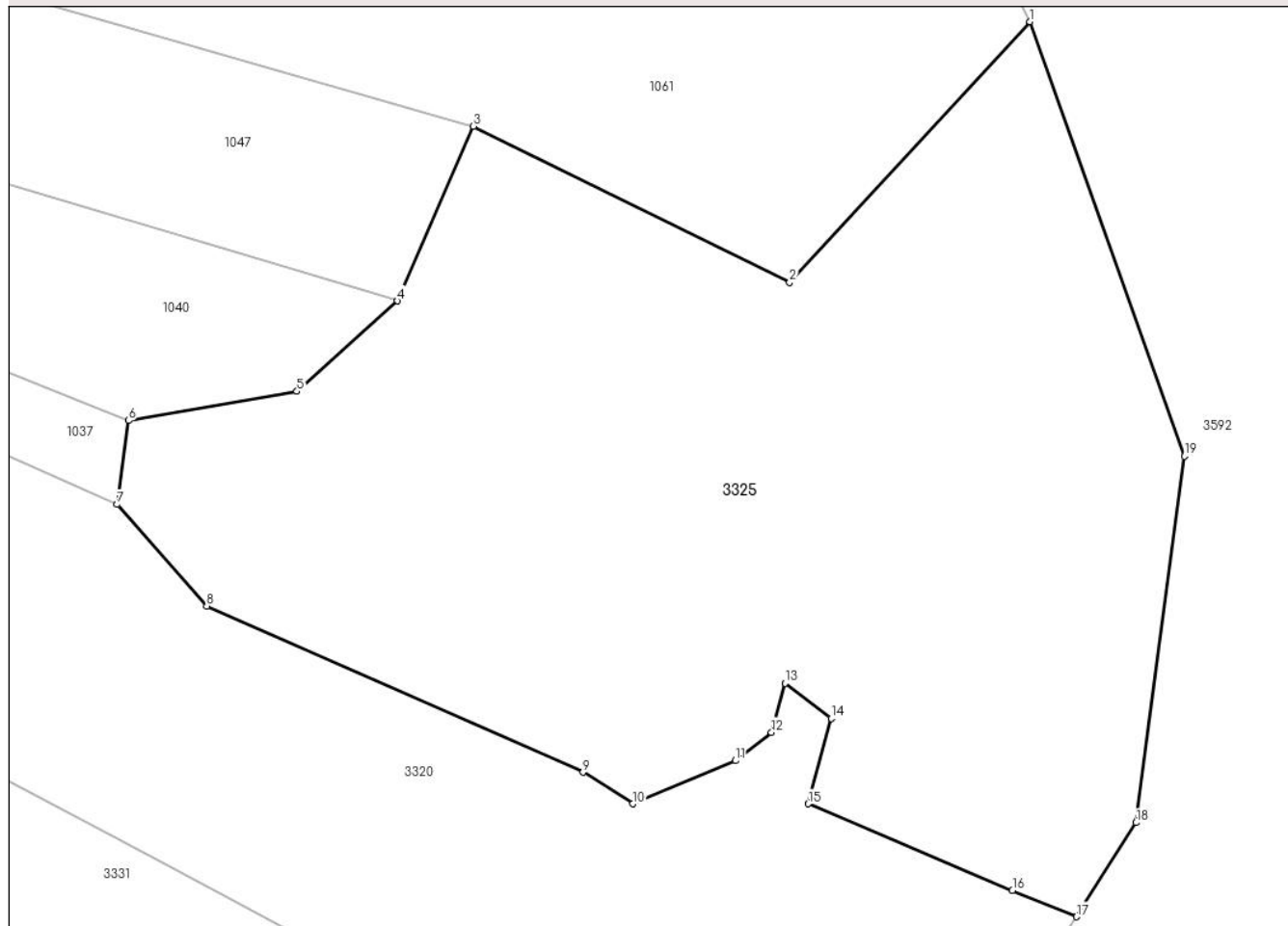
Anexa Nr. 1 La Partea I

Teren

Nr cadastral	Suprafața (mp)*	Observații / Referințe
	5.704	

* Suprafața este determinată în planul de proiecție Stereo 70.

DETALII LINIARE IMOBIL



Date referitoare la teren

Crt	Categorie folosință	Intravilan	Suprafața (mp)	Tarla	Parcelă	Nr. topo	Observații / Referințe
1	faneata	NU	5.704	-	-	-	

Lungime Segmente

1) Valorile lungimilor segmentelor sunt obținute din proiecție în plan.

Punct început	X / Y	Punct sfârșit	X / Y	Lungime segment (** (m)
1	504.844,0 415.125,0	2	504.819,075 415.097,986	36.756
2	504.819,075 415.097,986	3	504.786,28 415.114,166	36.569
3	504.786,28 415.114,166	4	504.778,414 415.096,066	19.735
4	504.778,414 415.096,066	5	504.767,985 415.086,694	14.021
5	504.767,985 415.086,694	6	504.750,535 415.083,674	17.709

Punct început	X / Y	Punct sfârșit	X / Y	Lungime segment (** (m)
6	504.750,535 415.083,674	7	504.749,346 415.074,989	8.766
7	504.749,346 415.074,989	8	504.758,635 415.064,448	14.05
8	504.758,635 415.064,448	9	504.797,653 415.047,218	42.653
9	504.797,653 415.047,218	10	504.802,808 415.043,959	6.099
10	504.802,808 415.043,959	11	504.813,44 415.048,419	11.53
11	504.813,44 415.048,419	12	504.817,178 415.051,365	4.759
12	504.817,178 415.051,365	13	504.818,59 415.056,464	5.291
13	504.818,59 415.056,464	14	504.823,375 415.052,813	6.019
14	504.823,375 415.052,813	15	504.820,987 415.043,953	9.176
15	504.820,987 415.043,953	16	504.842,175 415.034,973	23.012
16	504.842,175 415.034,973	17	504.848,832 415.032,251	7.192
17	504.848,832 415.032,251	18	504.855,0 415.042,0	11.536
18	504.855,0 415.042,0	19	504.860,0 415.079,97	38.298
19	504.860,0 415.079,97	1	504.844,0 415.125,0	47.788

** Lungimile segmentelor sunt determinate în planul de proiecție Stereo 70 și sunt rotunjite la 1 milimetru.

*** Distanța dintre puncte este formată din segmente cumulate ce sunt mai mici decât valoarea 1 milimetru.

**DATE DESPRE IMOBILUL NR. 3326**

Oficiul de Cadastru și Publicitate Imobiliară ARGES
Biroul de Cadastru și Publicitate Imobiliară Campulung

A. Partea I. Descrierea imobilului

TEREN Extravilan

Adresa: Jud. Arges, Punctul,,Iedera"

Nr. Crt	Nr cadastral Nr. topografic	Suprafața* (mp)	Observații / Referințe
A1	81611	2.500	Sector cadastral:22 Teren imprejmuit;

B. Partea II. Proprietari și acte

Inscrieri privitoare la dreptul de proprietate și alte drepturi reale		Referințe
28221 / 22/12/2021		
Act Administrativ nr. 86504, din 02/05/1996 emis de COMISIA JUDETEANA ARGES (act administrativ nr 3786 din 01.10.2021, emis de PRIMARIA MIOARELE;act administrativ nr 5258 din 30.09.2021, emis de PRIMARIA POIENARII DE MUSCEL;act administrativ nr 3787 din 01.10.2021, emis de PRIMARIA MIOARELE);		
B1	Intabulare, drept de PROPRIETATE, dobandit prin Reconstituire, cota actuala 1/1, cota initiala 1/1 1) VISOIU ION, Lipsă CNP.; decedat	A1

C. Partea III. SARCINI .

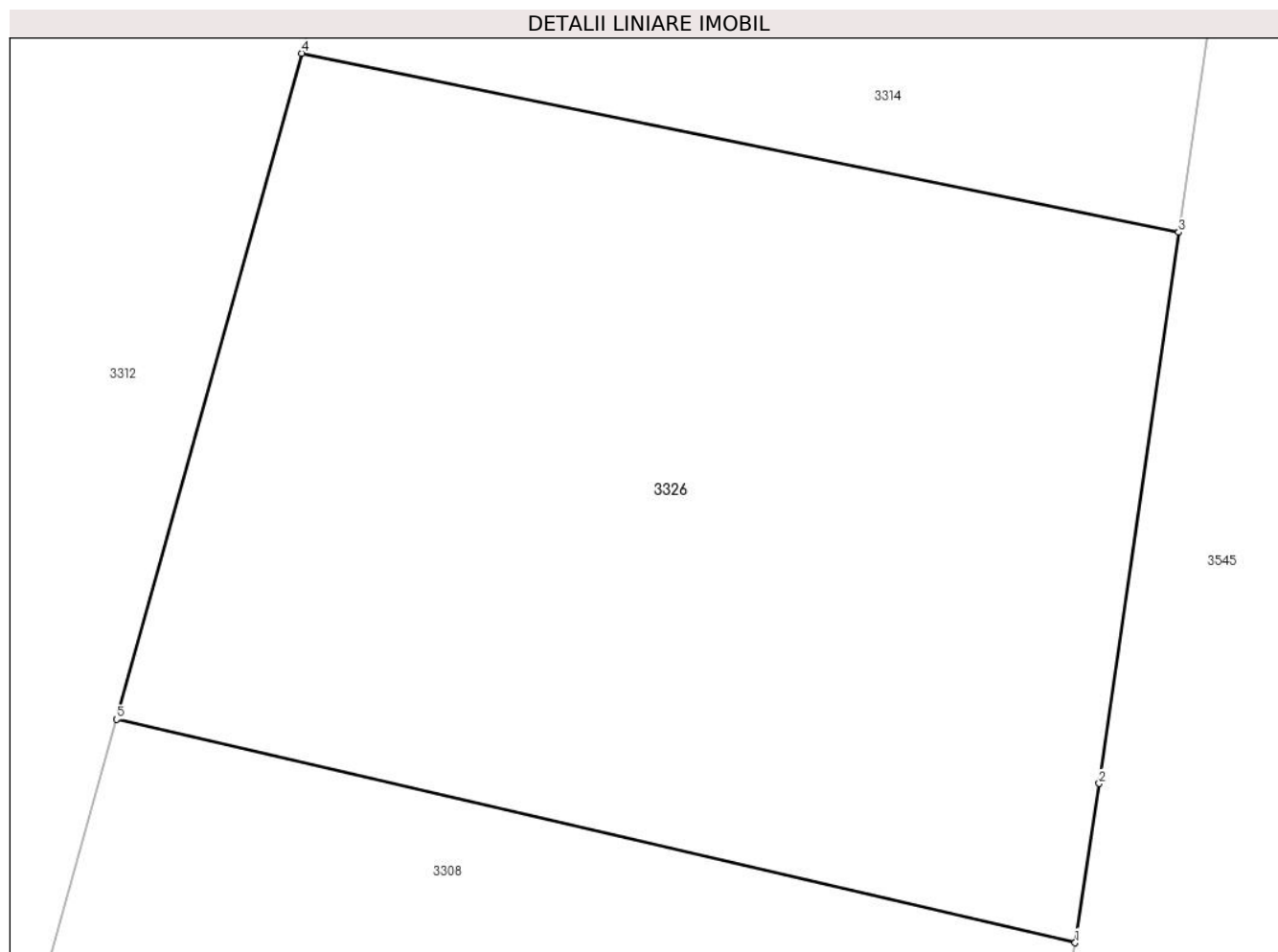
Inscrieri privind dezmembramintele dreptului de proprietate, drepturi reale de garanție și sarcini	Referințe
NU SUNT	

Anexa Nr. 1 La Partea I

Teren

Nr cadastral	Suprafața (mp)*	Observații / Referințe
81611	2.500	

* Suprafața este determinată în planul de proiecție Stereo 70.



Date referitoare la teren

Crt	Categorie folosință	Intravilan	Suprafața (mp)	Tarla	Parcelă	Nr. topo	Observații / Referințe
1	padure	NU	2.500	-	-	-	

Lungime Segmente

1) Valorile lungimilor segmentelor sunt obținute din proiecție în plan.

Punct început	X / Y	Punct sfârșit	X / Y	Lungime segment (** (m)
1	505.139,207 414.363,852	2	505.140,681 414.373,642	9.9
2	505.140,681 414.373,642	3	505.145,574 414.407,53	34.239
3	505.145,574 414.407,53	4	505.091,623 414.418,532	55.061
4	505.091,623 414.418,532	5	505.080,236 414.377,587	42.499
5	505.080,236 414.377,587	1	505.139,207 414.363,852	60.549

**** Lungimile segmentelor sunt determinate în planul de proiecție Stereo 70 și sunt rotunjite la 1 milimetru.**

***** Distanța dintre puncte este formată din segmente cumulate ce sunt mai mici decât valoarea 1 milimetru.**

**DATE DESPRE IMOBILUL NR. 3327**

Oficiul de Cadastru și Publicitate Imobiliară ARGES
Biroul de Cadastru și Publicitate Imobiliară Campulung

A. Partea I. Descrierea imobilului

TEREN Extravilan

Adresa: Jud. Arges

Nr. Crt	Nr cadastral Nr. topografic	Suprafața* (mp)	Observații / Referințe
A1		5.948	Sector cadastral:23 Teren neimprejmit;

B. Partea II. Proprietari și acte

Inscrieri privitoare la dreptul de proprietate și alte drepturi reale		Referințe
/		
Act Administrativ nr. 4926, din 11/11/2024 emis de PRIMĂRIA COMUNEI MIOARELE;		
B1	Inscrierea posesiei, drept de PROPRIETATE, dobandit prin Lege, cota actuala 1/1, cota initiala 1/1 1) NEIDENTIFICAT NEIDENTIFICAT	A1
Act Normativ nr. 7, din 13/03/1996 emis de PARLAMENTUL ROMÂNIEI (art.13);		
B2	Se notează mențiunea de proprietar neidentificat	A1

C. Partea III. SARCINI .

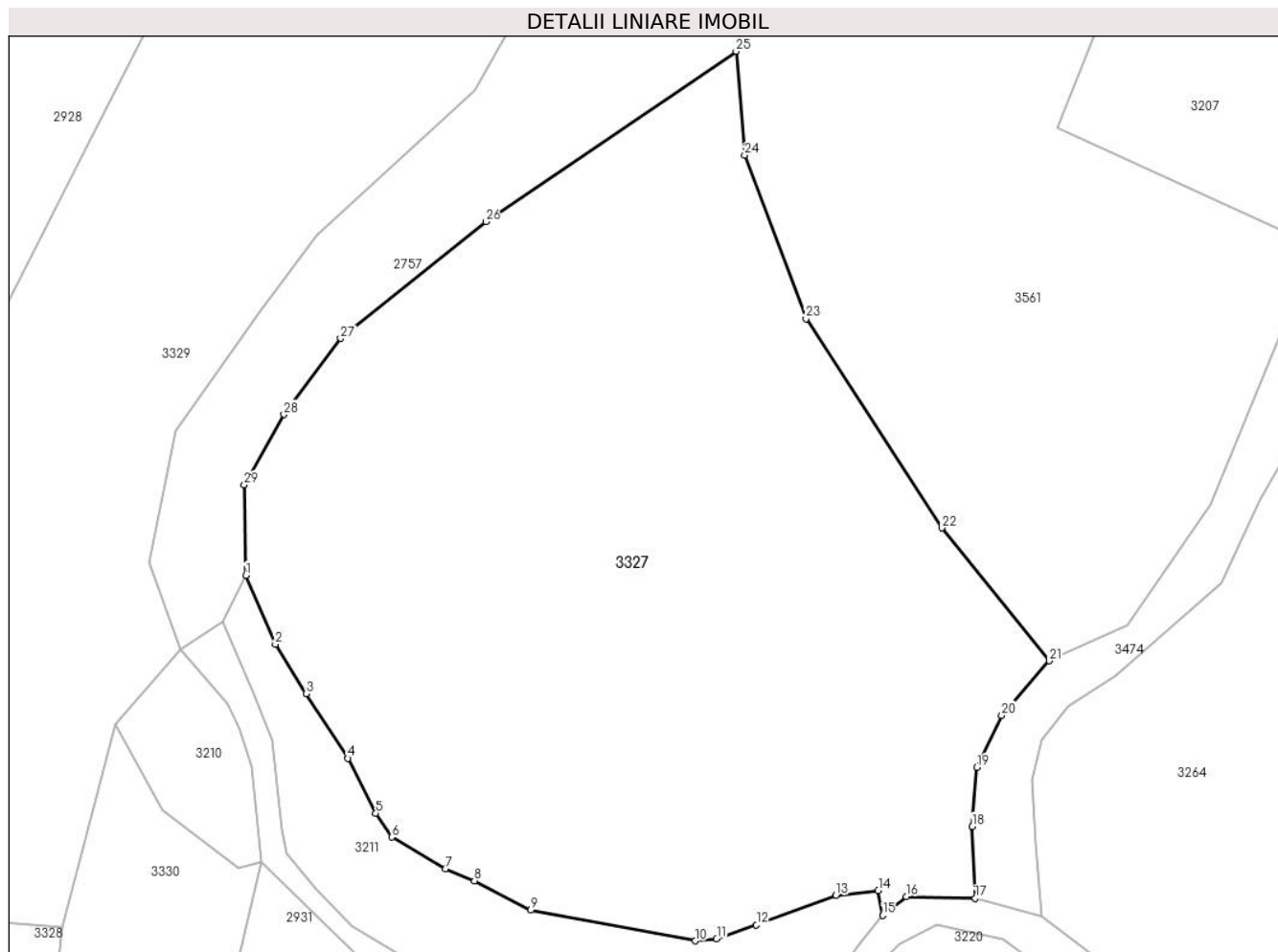
Inscrieri privind dezmembramintele dreptului de proprietate, drepturi reale de garanție și sarcini	Referințe
NU SUNT	

Anexa Nr. 1 La Partea I

Teren

Nr cadastral	Suprafața (mp)*	Observații / Referințe
	5.948	

* Suprafața este determinată în planul de proiecție Stereo 70.



Date referitoare la teren

Crt	Categorie folosință	Intravilan	Suprafața (mp)	Tarla	Parcelă	Nr. topo	Observații / Referințe
1	faneata	NU	5.948	-	-	-	

Lungime Segmente

1) Valorile lungimilor segmentelor sunt obținute din proiecție în plan.

Punct început	X / Y	Punct sfârșit	X / Y	Lungime segment (** (m)
1	505.733,521 414.237,764	2	505.736,96 414.229,7	8.767
3	505.740,559 414.223,92	4	505.745,445 414.216,374	8.99
5	505.748,708 414.209,927	6	505.750,586 414.207,162	3.342
7	505.756,838 414.203,45	8	505.760,236 414.202,047	3.676
9	505.766,85 414.198,62	10	505.786,105 414.195,029	19.587

Punct început	X / Y	Punct sfârșit	X / Y	Lungime segment (** (m)
2	505.736,96 414.229,7	3	505.740,559 414.223,92	6.809
4	505.745,445 414.216,374	5	505.748,708 414.209,927	7.226
6	505.750,586 414.207,162	7	505.756,838 414.203,45	7.271
8	505.760,236 414.202,047	9	505.766,85 414.198,62	7.449
10	505.786,105 414.195,029	11	505.788,574 414.195,277	2.481

Punct început	X / Y	Punct sfârșit	X / Y	Lungime segment (** (m))
11	505.788,574 414.195,277	12	505.793,232 414.196,901	4.933
13	505.802,539 414.200,35	14	505.807,487 414.200,898	4.978
15	505.808,017 414.198,004	16	505.810,778 414.200,203	3.53
17	505.818,839 414.200,004	18	505.818,505 414.208,4	8.403
19	505.819,036 414.215,3	20	505.821,955 414.221,405	6.767
21	505.827,498 414.227,772	22	505.814,958 414.243,298	19.958
23	505.799,034 414.267,781	24	505.791,868 414.286,89	20.408
25	505.790,873 414.299,032	26	505.761,576 414.279,13	35.418
27	505.744,59 414.265,461	28	505.737,955 414.256,57	11.094
29	505.733,311 414.248,343	1	505.733,521 414.237,764	10.581

Punct început	X / Y	Punct sfârșit	X / Y	Lungime segment (** (m))
12	505.793,232 414.196,901	13	505.802,539 414.200,35	9.926
14	505.807,487 414.200,898	15	505.808,017 414.198,004	2.942
16	505.810,778 414.200,203	17	505.818,839 414.200,004	8.063
18	505.818,505 414.208,4	19	505.819,036 414.215,3	6.92
20	505.821,955 414.221,405	21	505.827,498 414.227,772	8.442
22	505.814,958 414.243,298	23	505.799,034 414.267,781	29.206
24	505.791,868 414.286,89	25	505.790,873 414.299,032	12.183
26	505.761,576 414.279,13	27	505.744,59 414.265,461	21.803
28	505.737,955 414.256,57	29	505.733,311 414.248,343	9.447

** Lungimile segmentelor sunt determinate în planul de proiecție Stereo 70 și sunt rotunjite la 1 milimetru.

*** Distanța dintre puncte este formată din segmente cumulate ce sunt mai mici decât valoarea 1 milimetru.

**DATE DESPRE IMOBILUL NR. 3328**

Oficiul de Cadastru și Publicitate Imobiliară ARGES
Biroul de Cadastru și Publicitate Imobiliară Campulung

A. Partea I. Descrierea imobilului

TEREN Extravilan

Adresa: Jud. Arges

Nr. Crt	Nr cadastral Nr. topografic	Suprafața* (mp)	Observații / Referințe
A1		8.361	Sector cadastral:23 Teren neimprejmut;

B. Partea II. Proprietari și acte

Inscrieri privitoare la dreptul de proprietate și alte drepturi reale		Referințe
/		
Act Administrativ nr. 4926, din 11/11/2024 emis de PRIMĂRIA COMUNEI MIOARELE;		
B1	Inscrierea posesiei, drept de PROPRIETATE, dobandit prin Lege, cota actuala 1/1, cota initiala 1/1 1) NEIDENTIFICAT NEIDENTIFICAT	A1
Act Normativ nr. 7, din 13/03/1996 emis de PARLAMENTUL ROMÂNIEI (art.13);		
B2	Se notează mențiunea de proprietar neidentificat	A1

C. Partea III. SARCINI .

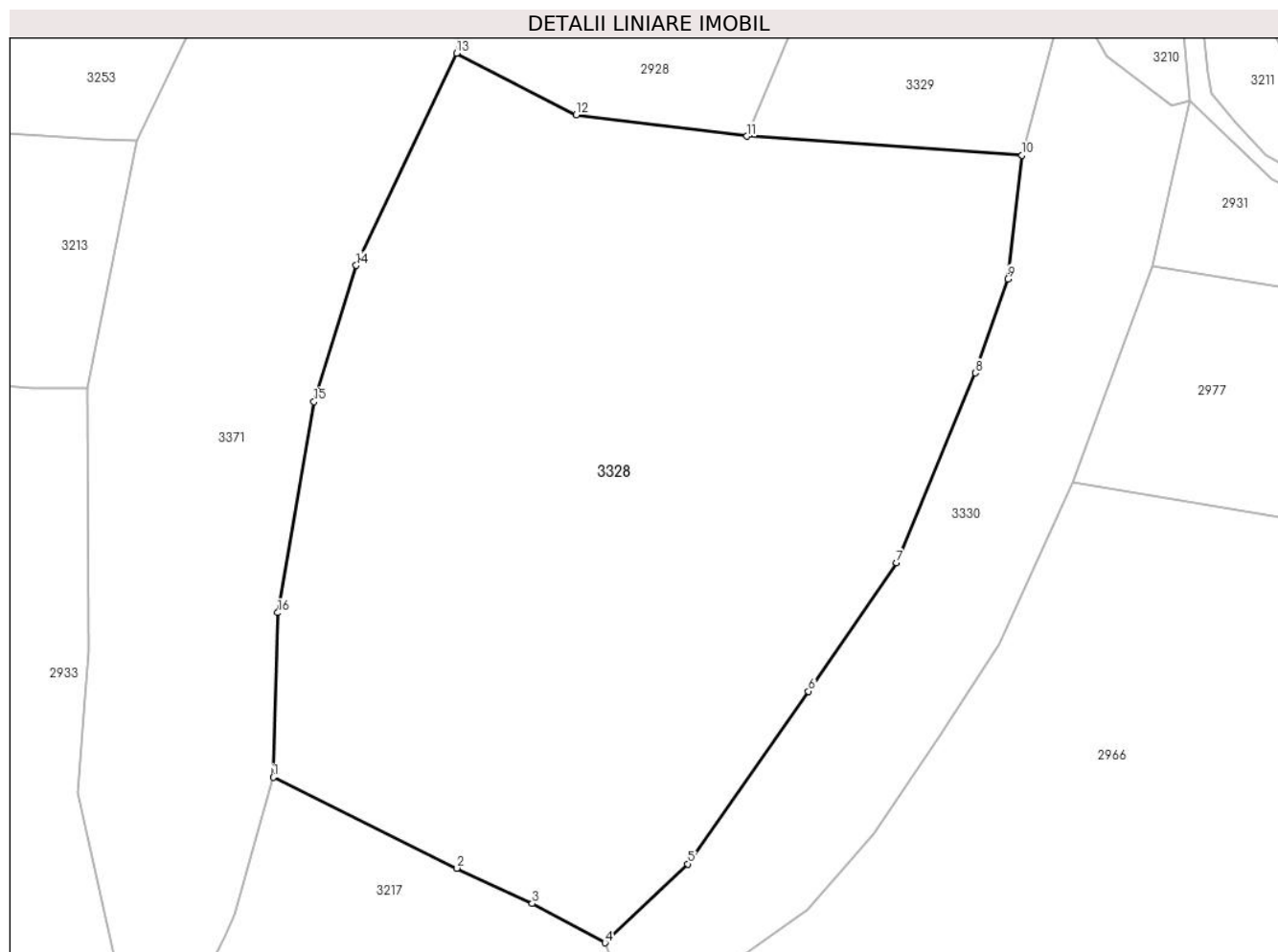
Inscrieri privind dezmembramintele dreptului de proprietate, drepturi reale de garanție și sarcini	Referințe
NU SUNT	

Anexa Nr. 1 La Partea I

Teren

Nr cadastral	Suprafața (mp)*	Observații / Referințe
	8.361	

* Suprafața este determinată în planul de proiecție Stereo 70.



Date referitoare la teren

Crt	Categorie folosință	Intra vilan	Suprafața (mp)	Tarla	Parcelă	Nr. topo	Observații / Referințe
1	faneata	NU	8.361	-	-	-	

Lungime Segmente

1) Valorile lungimilor segmentelor sunt obținute din proiecție în plan.

Punct început	X / Y	Punct sfârșit	X / Y	Lungime segment (** (m)
1	505.608,278 414.110,575	2	505.633,747 414.097,989	28.409
2	505.633,747 414.097,989	3	505.644,152 414.093,082	11.504
3	505.644,152 414.093,082	4	505.654,247 414.087,673	11.453
4	505.654,247 414.087,673	5	505.665,699 414.098,589	15.821
5	505.665,699 414.098,589	6	505.682,42 414.122,476	29.158

Punct început	X / Y	Punct sfârșit	X / Y	Lungime segment (** (m)
6	505.682,42 414.122,476	7	505.694,628 414.140,258	21.569
7	505.694,628 414.140,258	8	505.705,51 414.166,533	28.439
8	505.705,51 414.166,533	9	505.710,022 414.179,537	13.765
9	505.710,022 414.179,537	10	505.712,012 414.196,656	17.234
10	505.712,012 414.196,656	11	505.673,855 414.199,282	38.247
11	505.673,855 414.199,282	12	505.650,267 414.202,268	23.776
12	505.650,267 414.202,268	13	505.633,696 414.210,778	18.628
13	505.633,696 414.210,778	14	505.619,785 414.181,395	32.51
14	505.619,785 414.181,395	15	505.613,946 414.162,552	19.727
15	505.613,946 414.162,552	16	505.608,903 414.133,357	29.627
16	505.608,903 414.133,357	1	505.608,278 414.110,575	22.791

** Lungimile segmentelor sunt determinate în planul de proiecție Stereo 70 și sunt rotunjite la 1 milimetru.

*** Distanța dintre puncte este formată din segmente cumulate ce sunt mai mici decât valoarea 1 milimetru.

**DATE DESPRE IMOBILUL NR. 3329**

Oficiul de Cadastru și Publicitate Imobiliară ARGES
Biroul de Cadastru și Publicitate Imobiliară Campulung

A. Partea I. Descrierea imobilului

TEREN Extravilan

Adresa: Jud. Arges

Nr. Crt	Nr cadastral Nr. topografic	Suprafața* (mp)	Observații / Referințe
A1		4.090	Sector cadastral:23 Teren neimprejmuit;

B. Partea II. Proprietari și acte

Inscrieri privitoare la dreptul de proprietate și alte drepturi reale		Referințe
/		
Act Administrativ nr. 4926, din 11/11/2024 emis de PRIMĂRIA COMUNEI MIOARELE;		
B1	Inscrierea posesiei, drept de PROPRIETATE, dobandit prin Lege, cota actuala 1/1, cota initiala 1/1 1) NEIDENTIFICAT NEIDENTIFICAT	A1
Act Normativ nr. 7, din 13/03/1996 emis de PARLAMENTUL ROMÂNIEI (art.13);		
B2	Se notează mențiunea de proprietar neidentificat	A1

C. Partea III. SARCINI .

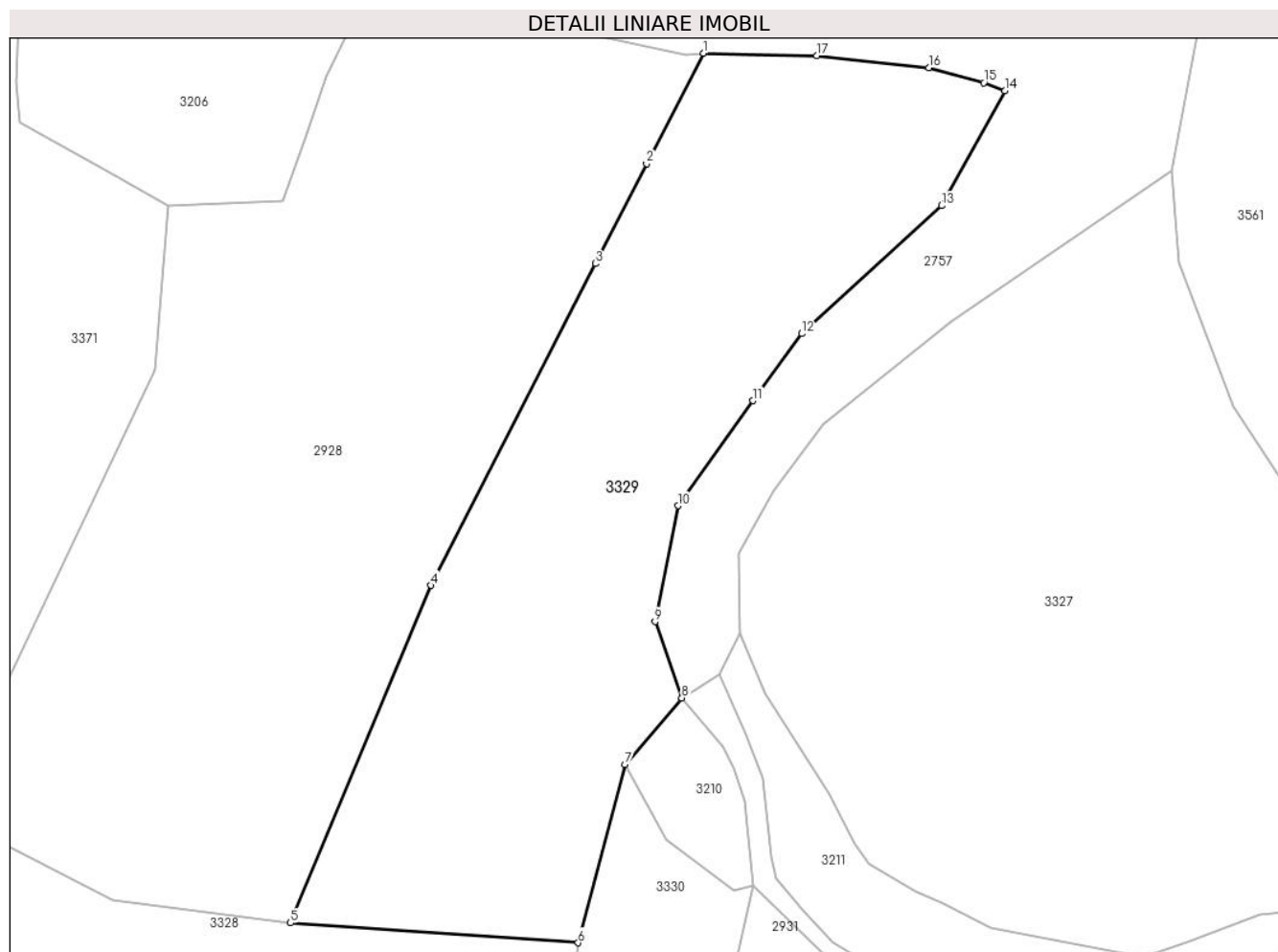
Inscrieri privind dezmembramintele dreptului de proprietate, drepturi reale de garanție și sarcini	Referințe
NU SUNT	

Anexa Nr. 1 La Partea I

Teren

Nr cadastral	Suprafața (mp)*	Observații / Referințe
	4.090	

* Suprafața este determinată în planul de proiecție Stereo 70.



Date referitoare la teren

Crt	Categorie folosință	Intra vilan	Suprafața (mp)	Tarla	Parcelă	Nr. topo	Observații / Referințe
1	faneata	NU	4.090	-	-	-	

Lungime Segmente

1) Valorile lungimilor segmentelor sunt obținute din proiecție în plan.

Punct început	X / Y	Punct sfârșit	X / Y	Lungime segment (** (m)
1	505.728,644 414.314,683	2	505.721,127 414.300,041	16.459
2	505.721,127 414.300,041	3	505.714,312 414.286,766	14.922
3	505.714,312 414.286,766	4	505.692,516 414.244,069	47.938
4	505.692,516 414.244,069	5	505.673,855 414.199,282	48.519
5	505.673,855 414.199,282	6	505.712,012 414.196,656	38.247

Punct început	X / Y	Punct sfârșit	X / Y	Lungime segment (** (m)
6	505.712,012 414.196,656	7	505.718,23 414.220,342	24.489
7	505.718,23 414.220,342	8	505.725,806 414.229,132	11.604
8	505.725,806 414.229,132	9	505.722,23 414.239,253	10.734
9	505.722,23 414.239,253	10	505.725,282 414.254,646	15.693
10	505.725,282 414.254,646	11	505.735,235 414.268,58	17.124
11	505.735,235 414.268,58	12	505.741,737 414.277,471	11.015
12	505.741,737 414.277,471	13	505.760,315 414.294,457	25.173
13	505.760,315 414.294,457	14	505.768,676 414.309,717	17.4
14	505.768,676 414.309,717	15	505.765,889 414.310,779	2.982
15	505.765,889 414.310,779	16	505.758,59 414.312,769	7.565
16	505.758,59 414.312,769	17	505.743,728 414.314,362	14.947
17	505.743,728 414.314,362	1	505.728,644 414.314,683	15.087

** Lungimile segmentelor sunt determinate în planul de proiecție Stereo 70 și sunt rotunjite la 1 milimetru.

*** Distanța dintre puncte este formată din segmente cumulate ce sunt mai mici decât valoarea 1 milimetru.

**DATE DESPRE IMOBILUL NR. 3330**

Oficiul de Cadastru și Publicitate Imobiliară ARGES
Biroul de Cadastru și Publicitate Imobiliară Campulung

A. Partea I. Descrierea imobilului

TEREN Extravilan

Adresa: Jud. Arges

Nr. Crt	Nr cadastral Nr. topografic	Suprafața* (mp)	Observații / Referințe
A1		3.055	Sector cadastral:23 Teren neimprejmuit;

B. Partea II. Proprietari și acte

Inscrieri privitoare la dreptul de proprietate și alte drepturi reale	Referințe
/	
Act Administrativ nr. 4926, din 11/11/2024 emis de PRIMĂRIA COMUNEI MIOARELE;	
B1	Inscrierea posesiei, drept de PROPRIETATE, dobandit prin Lege, cota actuala 1/1, cota initiala 1/1 1) NEIDENTIFICAT NEIDENTIFICAT
Act Normativ nr. 7, din 13/03/1996 emis de PARLAMENTUL ROMÂNIEI (art.13);	
B2	Se notează mențiunea de proprietar neidentificat

C. Partea III. SARCINI .

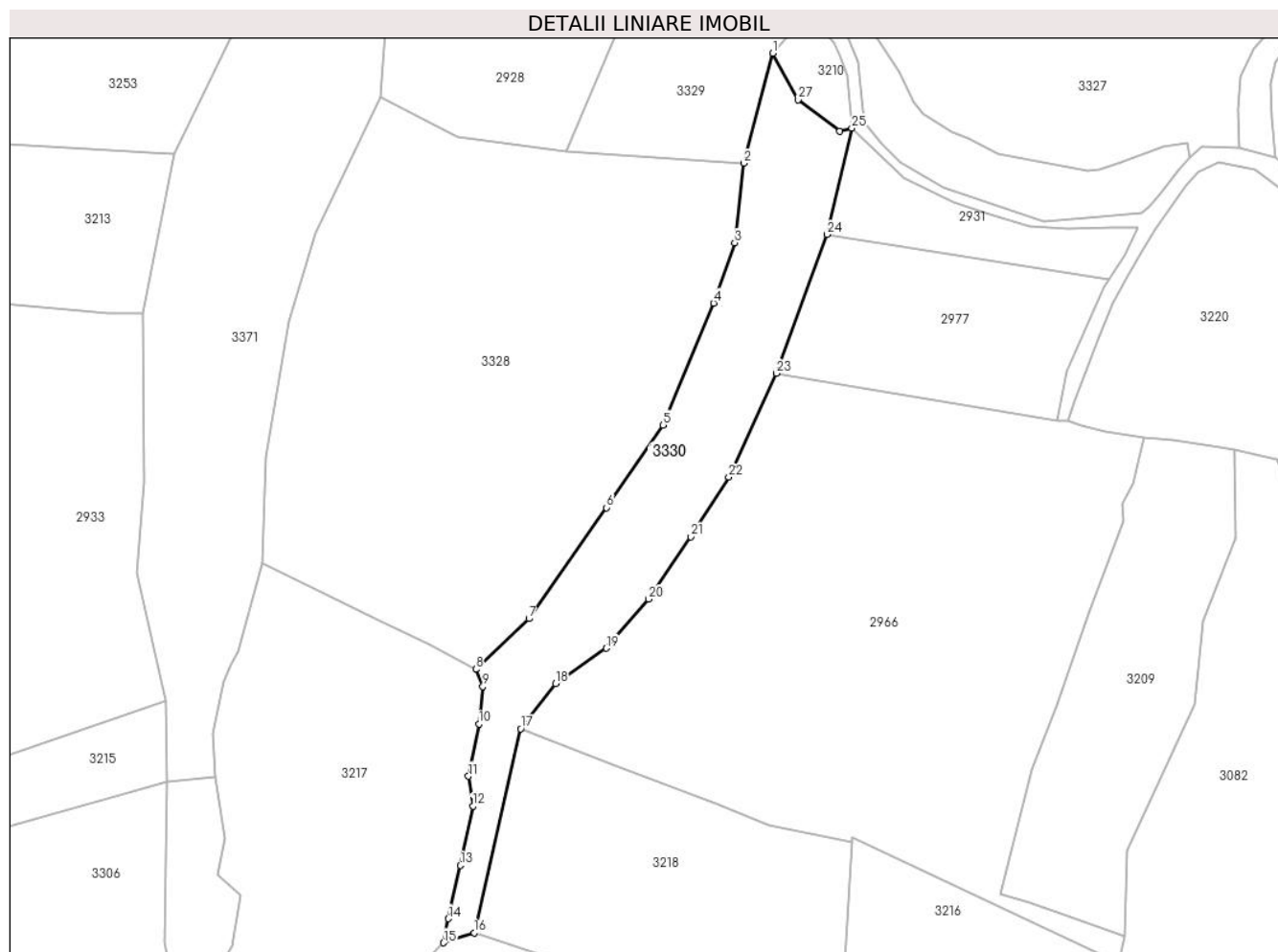
Inscrieri privind dezmembramintele dreptului de proprietate, drepturi reale de garanție și sarcini	Referințe
NU SUNT	

Anexa Nr. 1 La Partea I

Teren

Nr cadastral	Suprafața (mp)*	Observații / Referințe
	3.055	

* Suprafața este determinată în planul de proiecție Stereo 70.



Date referitoare la teren

Crt	Categorie folosință	Intravilan	Suprafața (mp)	Tarla	Parcelă	Nr. topo	Observații / Referințe
1	faneata	NU	3.055	-	-	-	

Lungime Segmente

1) Valorile lungimilor segmentelor sunt obținute din proiecție în plan.

Punct început	X / Y	Punct sfârșit	X / Y	Lungime segment (** (m)
1	505.718,23 414.220,342	2	505.712,012 414.196,656	24.489
3	505.710,022 414.179,537	4	505.705,51 414.166,533	13.765
5	505.694,628 414.140,258	6	505.682,42 414.122,476	21.569
7	505.665,699 414.098,589	8	505.654,247 414.087,673	15.821
9	505.655,754 414.083,92	10	505.654,931 414.075,894	8.068

Punct început	X / Y	Punct sfârșit	X / Y	Lungime segment (** (m)
2	505.712,012 414.196,656	3	505.710,022 414.179,537	17.234
4	505.705,51 414.166,533	5	505.694,628 414.140,258	28.439
6	505.682,42 414.122,476	7	505.665,699 414.098,589	29.158
8	505.654,247 414.087,673	9	505.655,754 414.083,92	4.044
10	505.654,931 414.075,894	11	505.652,641 414.064,657	11.468

Punct început	X / Y	Punct sfârșit	X / Y	Lungime segment (** (m)
11	505.652,641 414.064,657	12	505.653,612 414.058,21	6.52
13	505.650,933 414.045,443	14	505.648,298 414.033,956	11.785
15	505.647,288 414.028,775	16	505.653,858 414.030,942	6.918
17	505.663,93 414.074,836	18	505.671,448 414.084,572	12.301
19	505.682,346 414.092,186	20	505.691,452 414.102,786	13.974
21	505.700,559 414.116,222	22	505.708,77 414.129,061	15.24
23	505.719,071 414.151,417	24	505.729,988 414.181,293	31.808
25	505.735,28 414.204,213	26	505.732,672 414.203,561	2.688
27	505.723,743 414.210,331	1	505.718,23 414.220,342	11.429

Punct început	X / Y	Punct sfârșit	X / Y	Lungime segment (** (m)
12	505.653,612 414.058,21	13	505.650,933 414.045,443	13.045
14	505.648,298 414.033,956	15	505.647,288 414.028,775	5.279
16	505.653,858 414.030,942	17	505.663,93 414.074,836	45.035
18	505.671,448 414.084,572	19	505.682,346 414.092,186	13.294
20	505.691,452 414.102,786	21	505.700,559 414.116,222	16.232
22	505.708,77 414.129,061	23	505.719,071 414.151,417	24.615
24	505.729,988 414.181,293	25	505.735,28 414.204,213	23.523
26	505.732,672 414.203,561	27	505.723,743 414.210,331	11.205

** Lungimile segmentelor sunt determinate în planul de proiecție Stereo 70 și sunt rotunjite la 1 milimetru.

*** Distanța dintre puncte este formată din segmente cumulate ce sunt mai mici decât valoarea 1 milimetru.

**DATE DESPRE IMOBILUL NR. 3331**

Oficiul de Cadastru și Publicitate Imobiliară ARGES
Biroul de Cadastru și Publicitate Imobiliară Campulung

A. Partea I. Descrierea imobilului

TEREN Intravilan

Adresa: Loc. Chilii, Jud. Arges

Nr. Crt	Nr cadastral Nr. topografic	Suprafața* (mp)	Observații / Referințe
A1		2.534	Sector cadastral:22 Teren imprejmuit;

B. Partea II. Proprietari și acte

Inscrieri privitoare la dreptul de proprietate și alte drepturi reale		Referințe
/		
Act Administrativ nr. 4926, din 11/11/2024 emis de PRIMĂRIA COMUNEI MIOARELE;		
B1	Inscrierea posesiei, drept de PROPRIETATE, dobandit prin Lege, cota actuala 1/1, cota initiala 1/1 1) NEIDENTIFICAT NEIDENTIFICAT	A1
Act Normativ nr. 7, din 13/03/1996 emis de PARLAMENTUL ROMÂNIEI (art.13);		
B2	Se notează mențiunea de proprietar neidentificat	A1

C. Partea III. SARCINI .

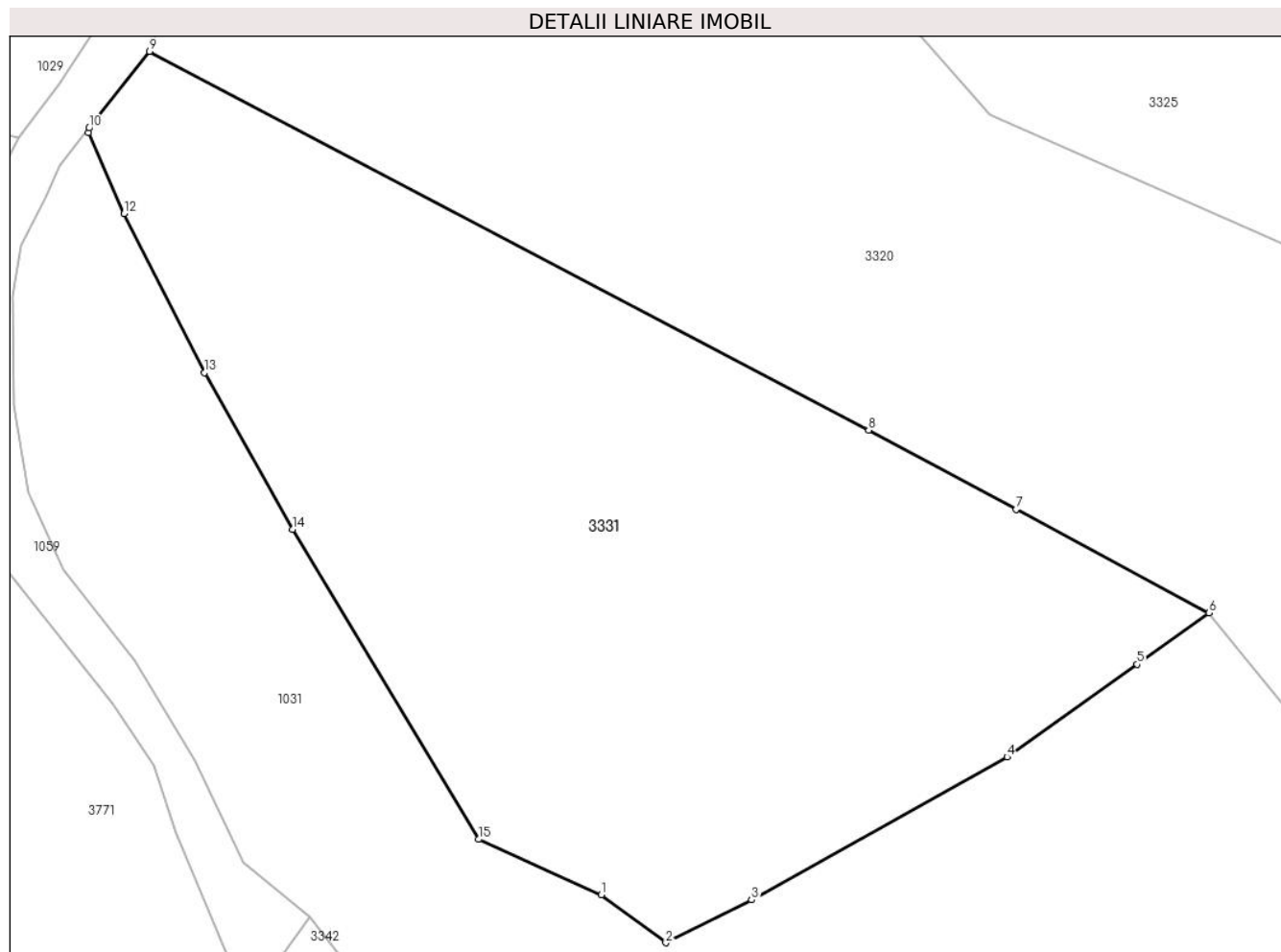
Inscrieri privind dezmembramintele dreptului de proprietate, drepturi reale de garanție și sarcini	Referințe
NU SUNT	

Anexa Nr. 1 La Partea I

Teren

Nr cadastral	Suprafața (mp)*	Observații / Referințe
	2.534	

* Suprafața este determinată în planul de proiecție Stereo 70.



Date referitoare la teren

Crt	Categorie folosință	Intra vilan	Suprafața (mp)	Tarla	Parcelă	Nr. topo	Observații / Referințe
1	faneata	DA	2.534	-	-	-	

Lungime Segmente

1) Valorile lungimilor segmentelor sunt obținute din proiecție în plan.

Punct început	X / Y	Punct sfârșit	X / Y	Lungime segment (** (m)
1	504.728,983 415.004,952	2	504.733,908 415.001,283	6.141
2	504.733,908 415.001,283	3	504.740,453 415.004,547	7.314
3	504.740,453 415.004,547	4	504.759,942 415.015,454	22.333
4	504.759,942 415.015,454	5	504.769,878 415.022,52	12.192
5	504.769,878 415.022,52	6	504.775,381 415.026,433	6.752

Punct început	X / Y	Punct sfârșit	X / Y	Lungime segment (** (m)
6	504.775,381 415.026,433	7	504.760,642 415.034,334	16.723
7	504.760,642 415.034,334	8	504.749,388 415.040,367	12.769
8	504.749,388 415.040,367	9	504.694,495 415.069,254	62.03
9	504.694,495 415.069,254	10	504.689,867 415.063,41	7.455
10	504.689,867 415.063,41	11	504.689,807 415.063,056	0.359
11	504.689,807 415.063,056	12	504.692,553 415.056,883	6.756
12	504.692,553 415.056,883	13	504.698,685 415.044,766	13.58
13	504.698,685 415.044,766	14	504.705,411 415.032,814	13.715
14	504.705,411 415.032,814	15	504.719,612 415.009,167	27.583
15	504.719,612 415.009,167	1	504.728,983 415.004,952	10.275

** Lungimile segmentelor sunt determinate în planul de proiecție Stereo 70 și sunt rotunjite la 1 milimetru.

*** Distanța dintre puncte este formată din segmente cumulate ce sunt mai mici decât valoarea 1 milimetru.

**DATE DESPRE IMOBILUL NR. 3332**

Oficiul de Cadastru și Publicitate Imobiliară ARGES
Biroul de Cadastru și Publicitate Imobiliară Campulung

A. Partea I. Descrierea imobilului

TEREN Extravilan

Adresa: Jud. Arges, Punct 'Chilii'

Nr. Crt	Nr cadastral Nr. topografic	Suprafața* (mp)	Observații / Referințe
A1	81041	2.317	Sector cadastral:22 Teren imprejmuit;

B. Partea II. Proprietari și acte

Inscrieri privitoare la dreptul de proprietate și alte drepturi reale		Referințe
17146 / 12/10/2018		
Hotarare Judecatoreasca nr. 1704, din 05/06/2018 emis de Judecatoria Campulung (act administrativ nr 3139 din 12.09.2018, emis de Primaria Mioarele;act administrativ nr 3140 din 20.09.2018, emis de Primaria Mioarele);		
B1	Intabulare, drept de PROPRIETATE, dobandit prin lesire Din Indiviziune, cota actuala 1/1, cota initiala 1/1 1) GRECU MARIA	A1

C. Partea III. SARCINI .

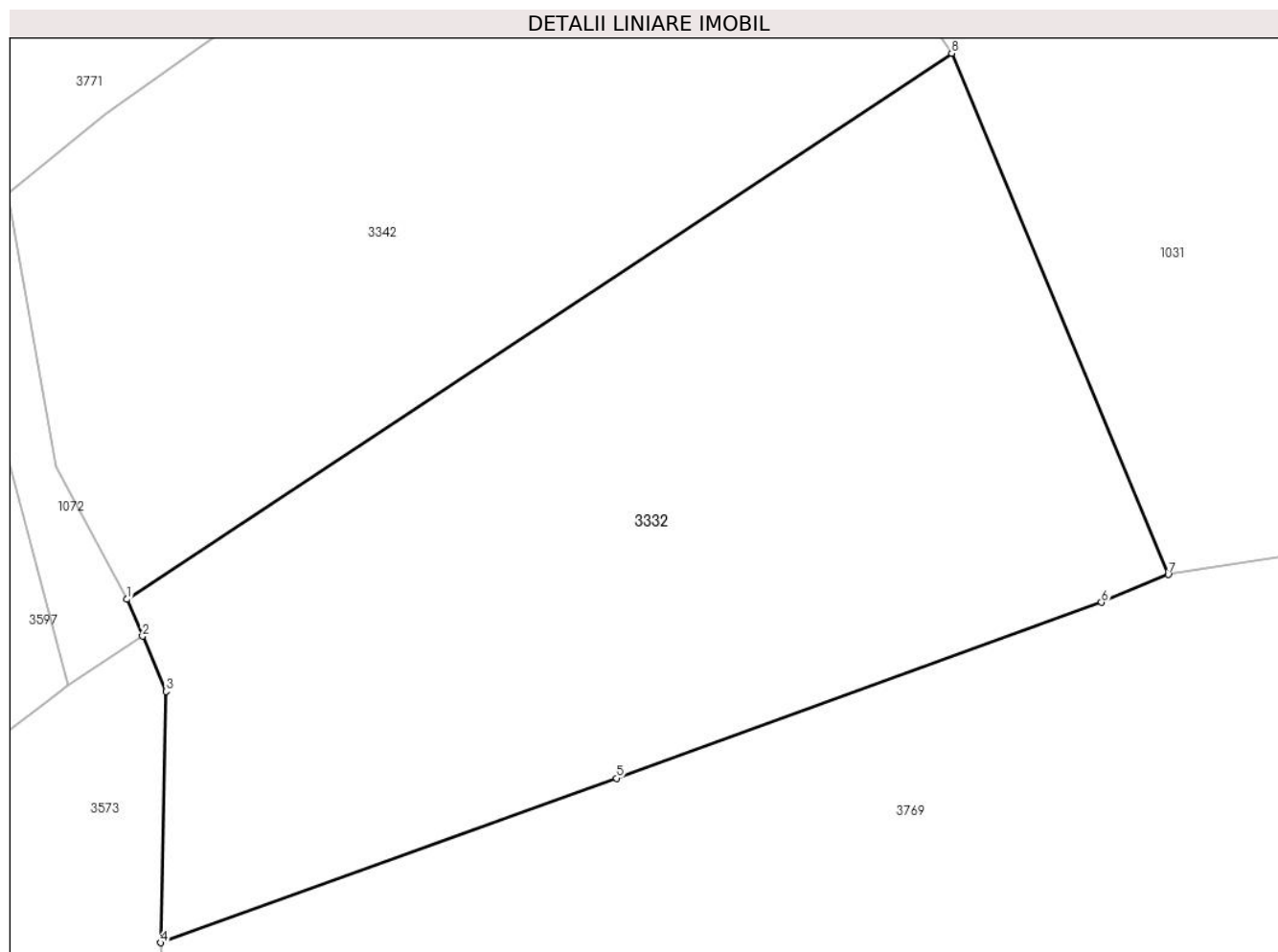
Inscrieri privind dezmembramintele dreptului de proprietate, drepturi reale de garanție și sarcini	Referințe
NU SUNT	

Anexa Nr. 1 La Partea I

Teren

Nr cadastral	Suprafața (mp)*	Observații / Referințe
81041	2.317	

* Suprafața este determinată în planul de proiecție Stereo 70.



Date referitoare la teren

Crt	Categorie folosință	Intra vilan	Suprafața (mp)	Tarla	Parcelă	Nr. topo	Observații / Referințe
1	faneata	NU	2.317	-	-	-	

Lungime Segmente

1) Valorile lungimilor segmentelor sunt obținute din proiecție în plan.

Punct început	X / Y	Punct sfârșit	X / Y	Lungime segment (** (m)
1	504.674,479 414.927,297	2	504.675,59 414.924,66	2.861
2	504.675,59 414.924,66	3	504.677,26 414.920,697	4.3
3	504.677,26 414.920,697	4	504.676,883 414.902,663	18.038
4	504.676,883 414.902,663	5	504.709,602 414.914,471	34.785
5	504.709,602 414.914,471	6	504.744,419 414.927,08	37.03

Punct început	X / Y	Punct sfârșit	X / Y	Lungime segment (** (m)
6	504.744,419 414.927,08	7	504.749,214 414.929,069	5.191
7	504.749,214 414.929,069	8	504.733,666 414.966,465	40.499
8	504.733,666 414.966,465	1	504.674,479 414.927,297	70.973

** Lungimile segmentelor sunt determinate în planul de proiecție Stereo 70 și sunt rotunjite la 1 milimetru.

*** Distanța dintre puncte este formată din segmente cumulate ce sunt mai mici decât valoarea 1 milimetru.

**DATE DESPRE IMOBILUL NR. 3333**

Oficiul de Cadastru și Publicitate Imobiliară ARGES
Biroul de Cadastru și Publicitate Imobiliară Campulung

A. Partea I. Descrierea imobilului

TEREN Necunoscut

Adresa: Loc. Cocenesti, Jud. Arges

Nr. Crt	Nr cadastral Nr. topografic	Suprafața* (mp)	Observații / Referințe
A1		33.555	Sector cadastral:31 Teren imprejmuit;

B. Partea II. Proprietari și acte

Inscrieri privitoare la dreptul de proprietate și alte drepturi reale		Referințe
/		
Act Administrativ nr. 4926, din 11/11/2024 emis de PRIMĂRIA COMUNEI MIOARELE;		
B1	Inscrierea posesiei, drept de PROPRIETATE, dobandit prin Lege, cota actuala 1/1, cota initiala 1/1 1) NEIDENTIFICAT NEIDENTIFICAT	A1
Act Normativ nr. 7, din 13/03/1996 emis de PARLAMENTUL ROMÂNIEI (art.13);		
B2	Se notează mențiunea de proprietar neidentificat	A1

C. Partea III. SARCINI .

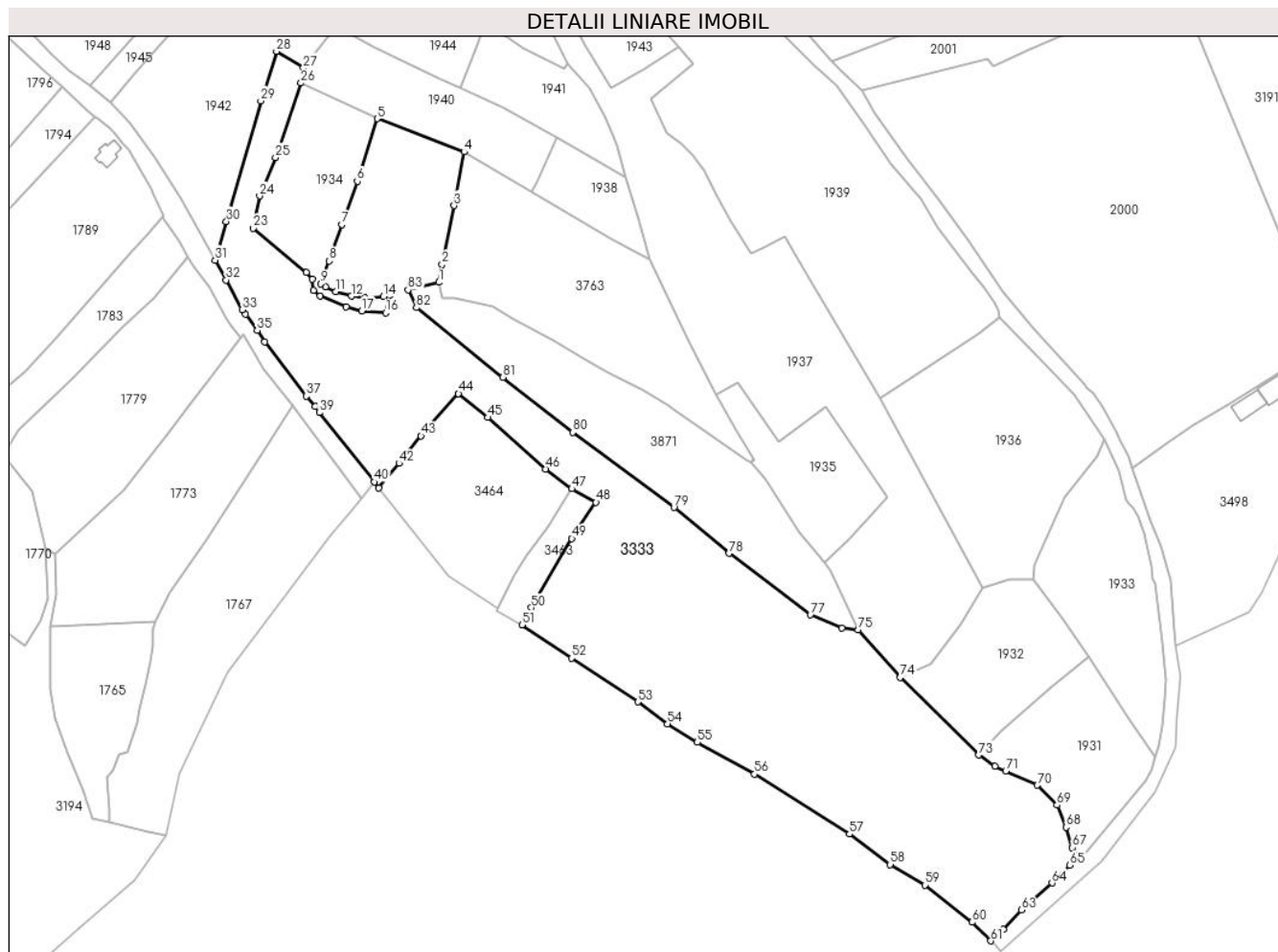
Inscrieri privind dezmembramintele dreptului de proprietate, drepturi reale de garanție și sarcini	Referințe
NU SUNT	

Anexa Nr. 1 La Partea I

Teren

Nr cadastral	Suprafața (mp)*	Observații / Referințe
	33.555	

* Suprafața este determinată în planul de proiecție Stereo 70.



Date referitoare la teren

Crt	Categorie folosință	Intra vilan	Suprafața (mp)	Tarla	Parcelă	Nr. topo	Observații / Referințe
1	faneata	DA	502	-	-	-	
2	faneata	NU	33.053	-	-	-	

Lungime Segmente

1) Valorile lungimilor segmentelor sunt obținute din proiecție în plan.

Punct început	X / Y	Punct sfârșit	X / Y	Lungime segment	Punct început	X / Y	Punct sfârșit	X / Y	Lungime segment	Punct început	X / Y	Punct sfârșit	X / Y	Lungime segment
1	508.178,23 412.821,34	2	508.179,82 412.829,73	8.539	2	508.179,82 412.829,73	3	508.185,38 412.857,22	28.047	3	508.185,38 412.857,22	4	508.190,05 412.882,31	25.521
4	508.190,05 412.882,31	5	508.149,447 412.897,856	43.477	5	508.149,447 412.897,856	6	508.140,126 412.868,543	30.759	6	508.140,126 412.868,543	7	508.132,927 412.848,303	21.482
7	508.132,927 412.848,303	8	508.126,897 412.831,341	18.002	8	508.126,897 412.831,341	9	508.122,996 412.820,581	11.445	9	508.122,996 412.820,581	10	508.125,266 412.819,218	2.648
10	508.125,266 412.819,218	11	508.130,077 412.817,065	5.271	11	508.130,077 412.817,065	12	508.137,335 412.814,872	7.582	12	508.137,335 412.814,872	13	508.143,559 412.814,043	6.279
13	508.143,559 412.814,043	14	508.152,313 412.814,782	8.785	14	508.152,313 412.814,782	15	508.155,283 412.815,23	3.004	15	508.155,283 412.815,23	16	508.153,397 412.807,123	8.323

Punct început	X / Y	Punct sfârșit	X / Y	Lungime segment	Punct început	X / Y	Punct sfârșit	X / Y	Lungime segment	Punct început	X / Y	Punct sfârșit	X / Y	Lungime segment
16	508.153,397 412.807,123	17	508.142,229 412.807,887	11.194	17	508.142,229 412.807,887	18	508.135,028 412.809,849	7.464	18	508.135,028 412.809,849	19	508.122,675 412.814,932	13.358
19	508.122,675 412.814,932	20	508.119,765 412.817,639	3.974	20	508.119,765 412.817,639	21	508.119,155 412.822,887	5.283	21	508.119,155 412.822,887	22	508.116,399 412.826,023	4.175
22	508.116,399 412.826,023	23	508.091,454 412.846,615	32.346	23	508.091,454 412.846,615	24	508.094,519 412.861,758	15.45	24	508.094,519 412.861,758	25	508.101,894 412.879,732	19.428
25	508.101,894 412.879,732	26	508.113,819 412.914,486	36.743	26	508.113,819 412.914,486	27	508.114,978 412.921,543	7.152	27	508.114,978 412.921,543	28	508.102,343 412.929,304	14.828
28	508.102,343 412.929,304	29	508.095,092 412.906,171	24.243	29	508.095,092 412.906,171	30	508.078,909 412.849,789	58.658	30	508.078,909 412.849,789	31	508.073,724 412.831,724	18.794
31	508.073,724 412.831,724	32	508.078,79 412.822,433	10.582	32	508.078,79 412.822,433	33	508.086,345 412.808,604	15.758	33	508.086,345 412.808,604	34	508.087,924 412.806,405	2.707
34	508.087,924 412.806,405	35	508.093,329 412.798,875	9.269	35	508.093,329 412.798,875	36	508.096,84 412.793,551	6.377	36	508.096,84 412.793,551	37	508.116,265 412.768,174	31.958
37	508.116,265 412.768,174	38	508.120,468 412.763,293	6.441	38	508.120,468 412.763,293	39	508.122,373 412.760,418	3.449	39	508.122,373 412.760,418	40	508.148,128 412.728,045	41.368
40	508.148,128 412.728,045	41	508.150,273 412.725,349	3.445	41	508.150,273 412.725,349	42	508.159,625 412.736,726	14.727	42	508.159,625 412.736,726	43	508.170,005 412.749,507	16.465
43	508.170,005 412.749,507	44	508.187,46 412.769,341	26.421	44	508.187,46 412.769,341	45	508.201,272 412.758,178	17.759	45	508.201,272 412.758,178	46	508.228,139 412.734,112	36.069
46	508.228,139 412.734,112	47	508.240,515 412.724,846	15.46	47	508.240,515 412.724,846	48	508.251,812 412.718,544	12.936	48	508.251,812 412.718,544	49	508.240,499 412.701,545	20.419
49	508.240,499 412.701,545	50	508.221,507 412.669,295	37.427	50	508.221,507 412.669,295	51	508.217,208 412.661,275	9.1	51	508.217,208 412.661,275	52	508.240,374 412.645,69	27.921
52	508.240,374 412.645,69	53	508.271,447 412.625,315	37.157	53	508.271,447 412.625,315	54	508.285,21 412.615,069	17.158	54	508.285,21 412.615,069	55	508.299,129 412.606,358	16.42
55	508.299,129 412.606,358	56	508.325,902 412.591,506	30.617	56	508.325,902 412.591,506	57	508.370,329 412.563,506	52.514	57	508.370,329 412.563,506	58	508.389,379 412.549,25	23.794
58	508.389,379 412.549,25	59	508.405,613 412.539,684	18.843	59	508.405,613 412.539,684	60	508.427,665 412.522,333	28.06	60	508.427,665 412.522,333	61	508.436,385 412.513,595	12.345
61	508.436,385 412.513,595	62	508.442,329 412.518,963	8.009	62	508.442,329 412.518,963	63	508.450,736 412.528,016	12.355	63	508.450,736 412.528,016	64	508.465,043 412.540,626	19.071
64	508.465,043 412.540,626	65	508.473,368 412.549,032	11.831	65	508.473,368 412.549,032	66	508.477,284 412.553,149	5.682	66	508.477,284 412.553,149	67	508.474,593 412.557,219	4.879
67	508.474,593 412.557,219	68	508.471,664 412.566,723	9.945	68	508.471,664 412.566,723	69	508.467,398 412.577,014	11.14	69	508.467,398 412.577,014	70	508.458,265 412.586,392	13.09
70	508.458,265 412.586,392	71	508.443,454 412.592,971	16.206	71	508.443,454 412.592,971	72	508.438,412 412.595,307	5.557	72	508.438,412 412.595,307	73	508.430,828 412.600,455	9.166
73	508.430,828 412.600,455	74	508.394,013 412.636,707	51.668	74	508.394,013 412.636,707	75	508.374,446 412.658,838	29.541	75	508.374,446 412.658,838	76	508.366,806 412.659,884	7.711
76	508.366,806 412.659,884	77	508.352,029 412.665,879	15.947	77	508.352,029 412.665,879	78	508.313,989 412.694,691	47.72	78	508.313,989 412.694,691	79	508.288,269 412.716,121	33.478
79	508.288,269 412.716,121	80	508.240,844 412.751,232	59.008	80	508.240,844 412.751,232	81	508.208,274 412.776,941	41.494	81	508.208,274 412.776,941	82	508.167,772 412.809,493	51.962
82	508.167,772 412.809,493	83	508.163,89 412.817,814	9.182	83	508.163,89 412.817,814	1	508.178,23 412.821,34	14.767					

** Lungimile segmentelor sunt determinate în planul de proiecție Stereo 70 și sunt rotunjite la 1 milimetru.

*** Distanța dintre puncte este formată din segmente cumulate ce sunt mai mici decât valoarea 1 milimetru.

**DATE DESPRE IMOBILUL NR. 3334**

Oficiul de Cadastru și Publicitate Imobiliară ARGES
Biroul de Cadastru și Publicitate Imobiliară Campulung

A. Partea I. Descrierea imobilului

TEREN Extravilan

Adresa: Jud. Arges

Nr. Crt	Nr cadastral Nr. topografic	Suprafața* (mp)	Observații / Referințe
A1		2.741	Sector cadastral:26 Teren neimprejmut;

B. Partea II. Proprietari și acte

Inscrieri privitoare la dreptul de proprietate și alte drepturi reale		Referințe
/		
Act Administrativ nr. 4926, din 11/11/2024 emis de PRIMĂRIA COMUNEI MIOARELE;		
B1	Inscrierea posesiei, drept de PROPRIETATE, dobandit prin Lege, cota actuala 1/1, cota initiala 1/1 1) NEIDENTIFICAT NEIDENTIFICAT	A1
Act Normativ nr. 7, din 13/03/1996 emis de PARLAMENTUL ROMÂNIEI (art.13);		
B2	Se notează mențiunea de proprietar neidentificat	A1

C. Partea III. SARCINI .

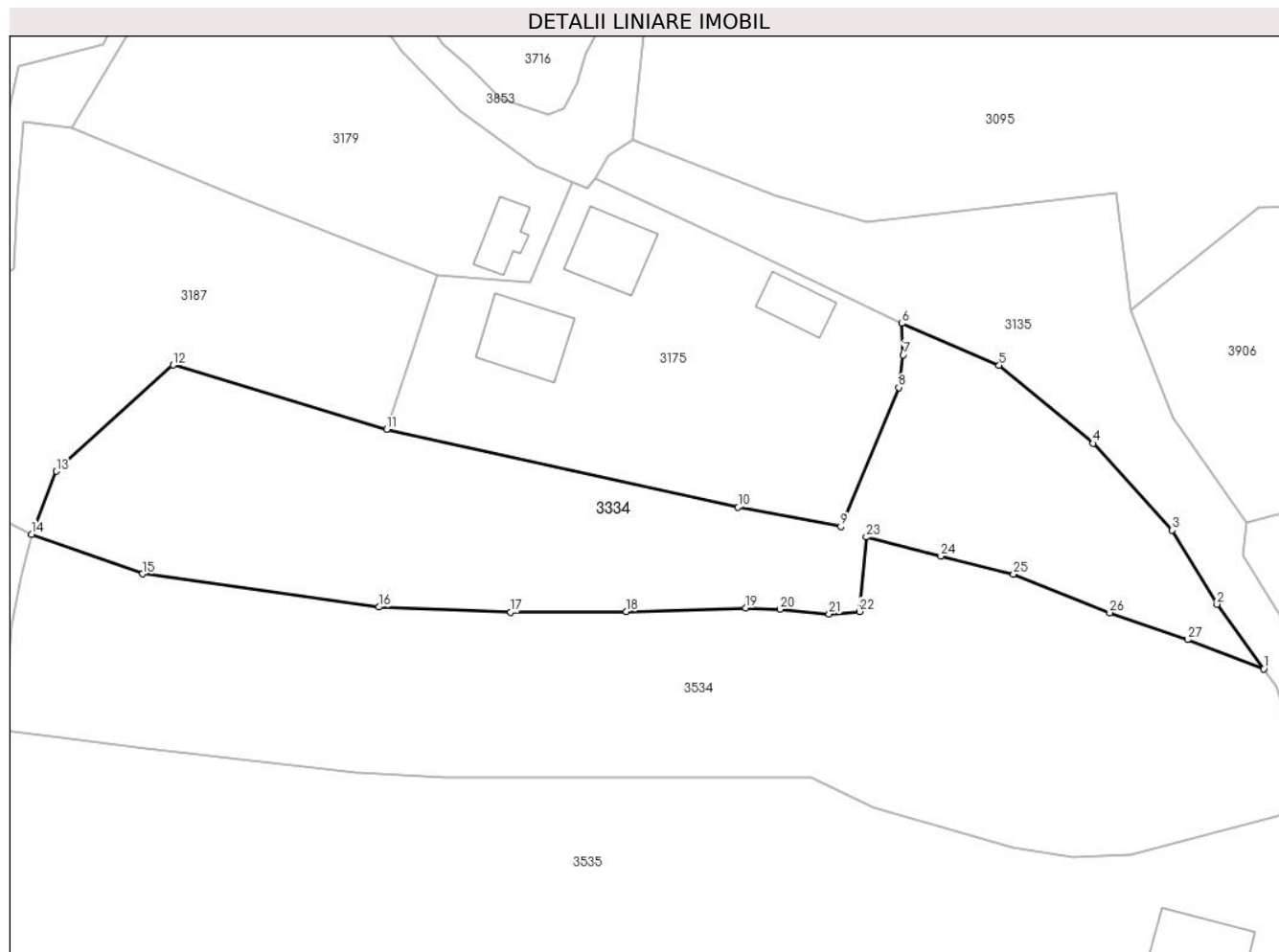
Inscrieri privind dezmembramintele dreptului de proprietate, drepturi reale de garanție și sarcini	Referințe
NU SUNT	

Anexa Nr. 1 La Partea I

Teren

Nr cadastral	Suprafața (mp)*	Observații / Referințe
	2.741	

* Suprafața este determinată în planul de proiecție Stereo 70.



Date referitoare la teren

Crt	Categorie folosință	Intravilan	Suprafața (mp)	Tarla	Parcelă	Nr. topo	Observații / Referințe
1	faneata	NU	2.741	-	-	-	

Lungime Segmente

1) Valorile lungimilor segmentelor sunt obținute din proiecție în plan.

Punct început	X / Y	Punct sfârșit	X / Y	Lungime segment (** (m)
1	506.571,923 413.633,147	2	506.566,141 413.641,128	9.855
3	506.560,606 413.650,272	4	506.550,821 413.661,02	14.535
5	506.539,19 413.670,646	6	506.527,143 413.675,837	13.118
7	506.527,336 413.671,954	8	506.526,764 413.667,909	4.085
9	506.519,626 413.650,718	10	506.506,904 413.653,101	12.943

Punct început	X / Y	Punct sfârșit	X / Y	Lungime segment (** (m)
2	506.566,141 413.641,128	3	506.560,606 413.650,272	10.689
4	506.550,821 413.661,02	5	506.539,19 413.670,646	15.098
6	506.527,143 413.675,837	7	506.527,336 413.671,954	3.888
8	506.526,764 413.667,909	9	506.519,626 413.650,718	18.614
10	506.506,904 413.653,101	11	506.463,445 413.662,741	44.515

Punct început	X / Y	Punct sfârșit	X / Y	Lungime segment (** (m))
11	506.463,445 413.662,741	12	506.437,027 413.670,689	27.588
13	506.422,551 413.657,57	14	506.419,51 413.649,789	8.354
15	506.433,24 413.644,87	16	506.462,477 413.640,78	29.522
17	506.478,779 413.640,118	18	506.493,077 413.640,218	14.298
19	506.507,815 413.640,679	20	506.512,067 413.640,499	4.256
21	506.518,142 413.639,937	22	506.521,912 413.640,238	3.782
23	506.522,755 413.649,422	24	506.531,979 413.647,056	9.523
25	506.540,962 413.644,85	26	506.552,873 413.640,078	12.831
27	506.562,499 413.636,749	1	506.571,923 413.633,147	10.089

Punct început	X / Y	Punct sfârșit	X / Y	Lungime segment (** (m))
12	506.437,027 413.670,689	13	506.422,551 413.657,57	19.536
14	506.419,51 413.649,789	15	506.433,24 413.644,87	14.585
16	506.462,477 413.640,78	17	506.478,779 413.640,118	16.315
18	506.493,077 413.640,218	19	506.507,815 413.640,679	14.745
20	506.512,067 413.640,499	21	506.518,142 413.639,937	6.101
22	506.521,912 413.640,238	23	506.522,755 413.649,422	9.223
24	506.531,979 413.647,056	25	506.540,962 413.644,85	9.25
26	506.552,873 413.640,078	27	506.562,499 413.636,749	10.185

** Lungimile segmentelor sunt determinate în planul de proiecție Stereo 70 și sunt rotunjite la 1 milimetru.

*** Distanța dintre puncte este formată din segmente cumulate ce sunt mai mici decât valoarea 1 milimetru.

**DATE DESPRE IMOBILUL NR. 3335**

Oficiul de Cadastru și Publicitate Imobiliară ARGES
Biroul de Cadastru și Publicitate Imobiliară Campulung

A. Partea I. Descrierea imobilului

TEREN Extravilan

Nr. CF vechi:142

Nr. cadastral vechi:244

Adresa: Jud. Arges

Nr. Crt	Nr cadastral Nr. topografic	Suprafața* (mp)	Observații / Referințe
A1	80151	1.657	Sector cadastral:22 Teren neimprejmuit; pct.'Bucium 1'

B. Partea II. Proprietari și acte

Inscrieri privitoare la dreptul de proprietate și alte drepturi reale	Referințe
5045 / 04/03/2022	
Act Notarial nr. 1890, din 23/04/2004 emis de BNP IONESCU CORNERLIA (act administrativ nr SERIA D10 NR. 644839 din 31.08.2018, emis de DIRECTIA PENTRU EVIDENTA PERSOANEI PITESTI);	
B4	A1
Intabulare, drept de PROPRIETATE, dobandit prin Conventie, cota actuala 1/1, cota initiala 1/1	
1) DURDUN GHEORGHE	
2) DURDUN EMILIA, soti	

C. Partea III. SARCINI .

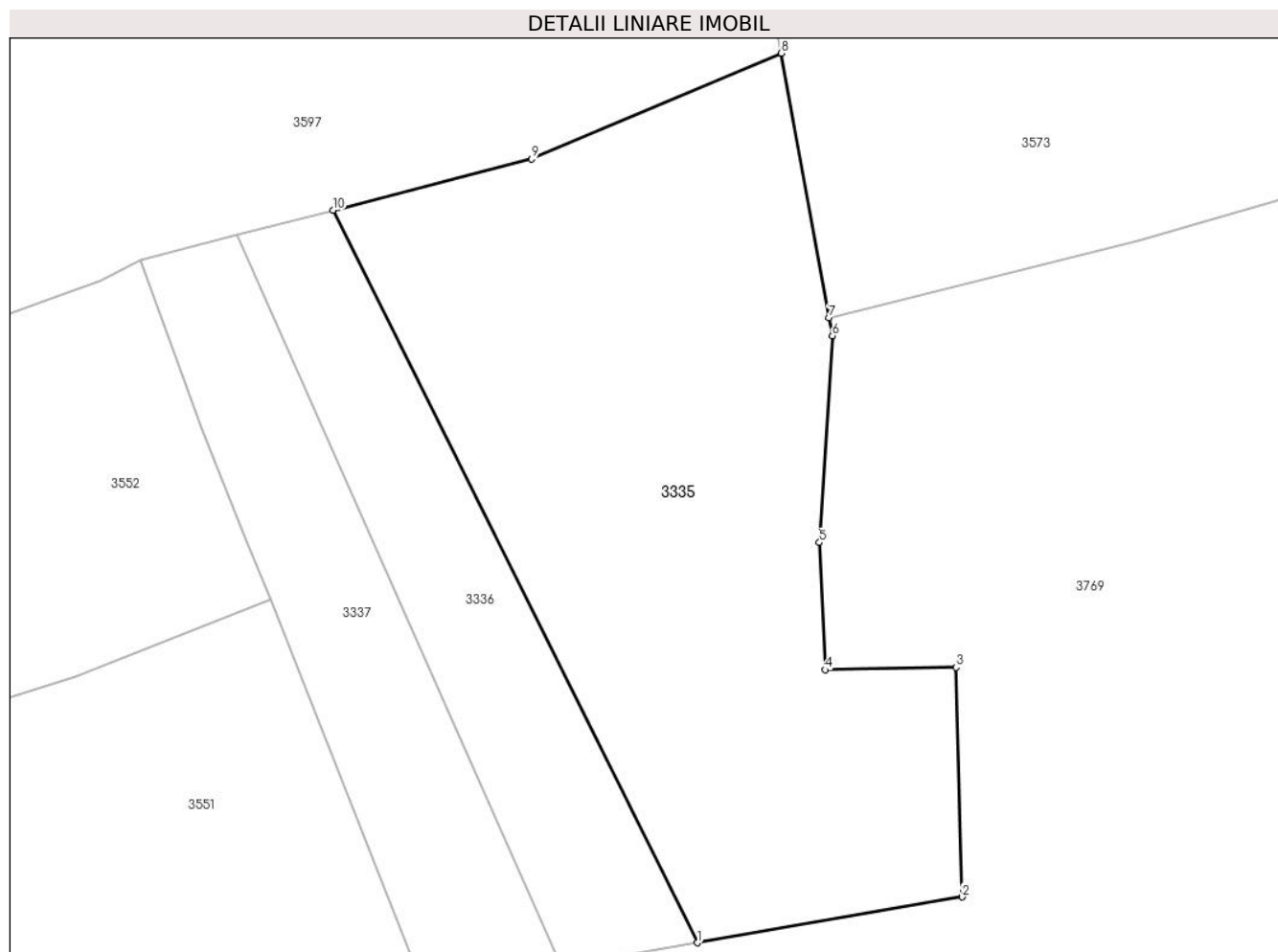
Inscrieri privind dezmembramintele dreptului de proprietate, drepturi reale de garanție și sarcini	Referințe
NU SUNT	

Anexa Nr. 1 La Partea I

Teren

Nr cadastral	Suprafața (mp)*	Observații / Referințe
80151	1.657	pct.'Bucium 1'

* Suprafața este determinată în planul de proiecție Stereo 70.



Date referitoare la teren

Crt	Categorie folosință	Intra vilan	Suprafața (mp)	Tarla	Parcelă	Nr. topo	Observații / Referințe
1	faneata	NU	1.657	-	-	-	

Lungime Segmente

1) Valorile lungimilor segmentelor sunt obținute din proiecție în plan.

Punct început	X / Y	Punct sfârșit	X / Y	Lungime segment (** (m)
1	504.605,287 414.815,008	2	504.625,312 414.818,461	20.321
2	504.625,312 414.818,461	3	504.624,841 414.835,804	17.349
3	504.624,841 414.835,804	4	504.614,955 414.835,619	9.888
4	504.614,955 414.835,619	5	504.614,53 414.845,222	9.612
5	504.614,53 414.845,222	6	504.615,506 414.860,834	15.642

Punct început	X / Y	Punct sfârșit	X / Y	Lungime segment (** (m)
6	504.615,506 414.860,834	7	504.615,256 414.862,214	1.402
7	504.615,256 414.862,214	8	504.611,64 414.882,176	20.287
8	504.611,64 414.882,176	9	504.592,771 414.874,186	20.491
9	504.592,771 414.874,186	10	504.577,785 414.870,326	15.475
10	504.577,785 414.870,326	1	504.605,287 414.815,008	61.777

** Lungimile segmentelor sunt determinate în planul de proiecție Stereo 70 și sunt rotunjite la 1 milimetru.

*** Distanța dintre puncte este formată din segmente cumulate ce sunt mai mici decât valoarea 1 milimetru.

**DATE DESPRE IMOBILUL NR. 3336**

Oficiul de Cadastru și Publicitate Imobiliară ARGES
Biroul de Cadastru și Publicitate Imobiliară Campulung

A. Partea I. Descrierea imobilului

TEREN Extravilan

Nr. CF vechi:144
Nr. cadastral vechi:245

Adresa: Jud. Arges

Nr. Crt	Nr cadastral Nr. topografic	Suprafața* (mp)	Observații / Referințe
A1	80156	533	Sector cadastral:22 Teren neimprejmit; pct.'Bucium 2'

B. Partea II. Proprietari și acte

Inscrieri privitoare la dreptul de proprietate și alte drepturi reale	Referințe
1032 / 17/03/2004	
Hotarare Judecatoreasca nr. 854, din 03/04/2002 emis de JUDECATORIA CAMPULUNG;	
B1	A1
Intabulare, drept de PROPRIETATE, dobandit prin lesire Din Indiviziune, cota actuala 1/1, cota initiala 1/1	
1) DURDUN GHEORGHE , Lipsă CNP.	
<i>OBSERVATII: (provenita din conversia CF 144)</i>	

C. Partea III. SARCINI .

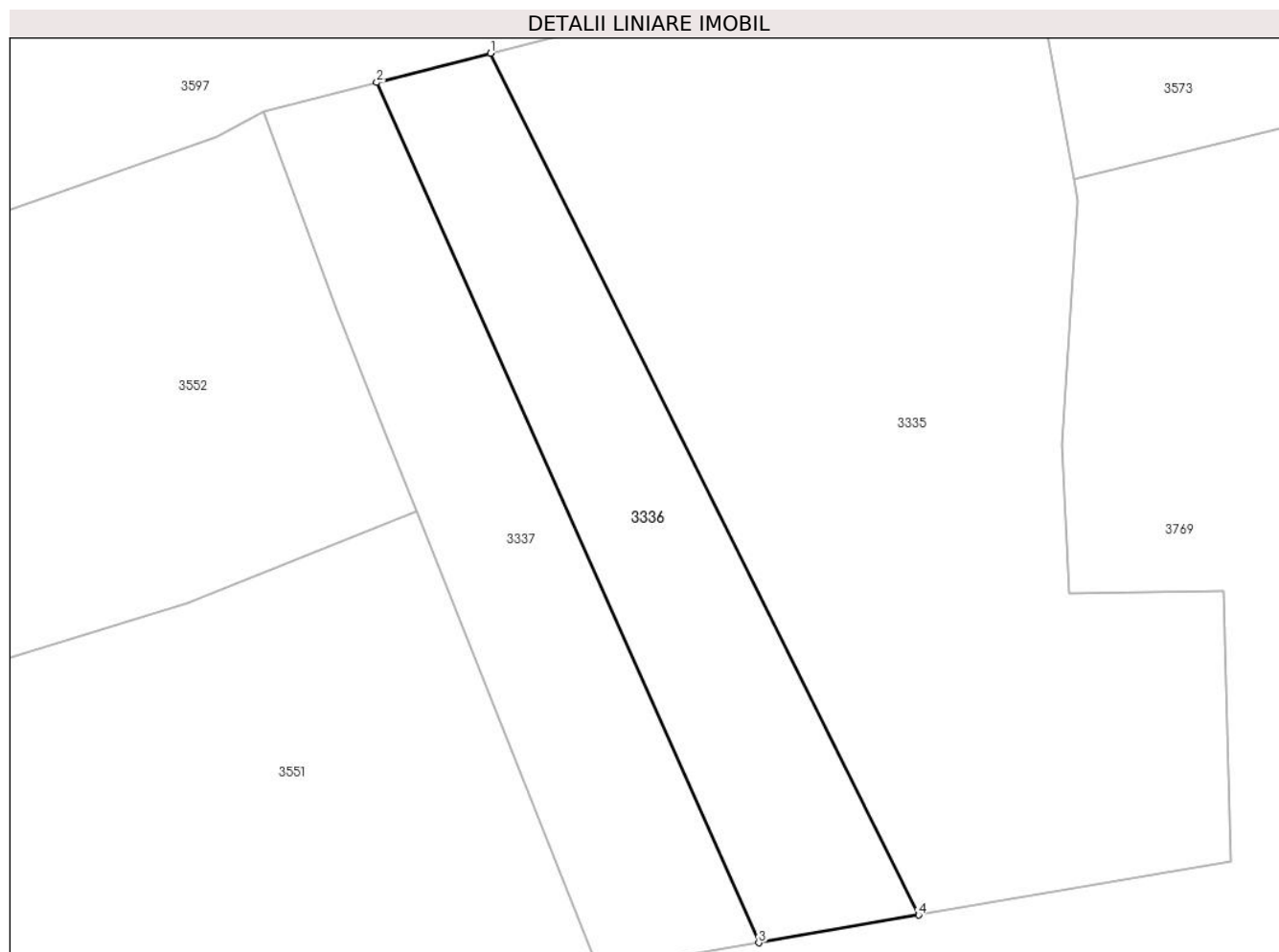
Inscrieri privind dezmembramintele dreptului de proprietate, drepturi reale de garanție și sarcini	Referințe
NU SUNT	

Anexa Nr. 1 La Partea I

Teren

Nr cadastral	Suprafața (mp)*	Observații / Referințe
80156	533	pct.'Bucium 2'

* Suprafața este determinată în planul de proiecție Stereo 70.



Date referitoare la teren

Crt	Categorie folosință	Intra vilan	Suprafața (mp)	Tarla	Parcelă	Nr. topo	Observații / Referințe
1	faneata	NU	533	-	-	-	

Lungime Segmente

1) Valorile lungimilor segmentelor sunt obținute din proiecție în plan.

Punct început	X / Y	Punct sfârșit	X / Y	Lungime segment (** (m)
1	504.577,785 414.870,326	2	504.570,482 414.868,445	7.541
2	504.570,482 414.868,445	3	504.595,018 414.813,23	60.421
3	504.595,018 414.813,23	4	504.605,287 414.815,008	10.422
4	504.605,287 414.815,008	1	504.577,785 414.870,326	61.777

** Lungimile segmentelor sunt determinate în planul de proiecție Stereo 70 și sunt rotunjite la 1 milimetru.

***** Distanţa dintre puncte este formată din segmente cumulate ce sunt mai mici decât valoarea 1 milimetru.**

**DATE DESPRE IMOBILUL NR. 3337**

Oficiul de Cadastru și Publicitate Imobiliară ARGES
Biroul de Cadastru și Publicitate Imobiliară Campulung

A. Partea I. Descrierea imobilului

TEREN Extravilan

Nr. CF vechi:143

Nr. cadastral vechi:246

Adresa: Jud. Arges

Nr. Crt	Nr cadastral Nr. topografic	Suprafața* (mp)	Observații / Referințe
A1	80154	535	Sector cadastral:22 Teren neimprejmit; pct ' BUCIUM 2'

B. Partea II. Proprietari și acte

Inscrieri privitoare la dreptul de proprietate și alte drepturi reale		Referințe
1031 / 17/03/2004		
Hotarare Judecatoreasca nr. 854, din 03/04/2002 emis de JUDECATORIA CAMPULUNG (ramasa definitiva si irevocabila);		
B1	Intabulare, drept de PROPRIETATE, dobandit prin lesire Din Indiviziune, cota actuala 1/1, cota initiala 1/1 1) DURDUN EMILIAN , Lipsă CNP. <i>OBSERVATII: (provenita din conversia CF 143)</i>	A1

C. Partea III. SARCINI .

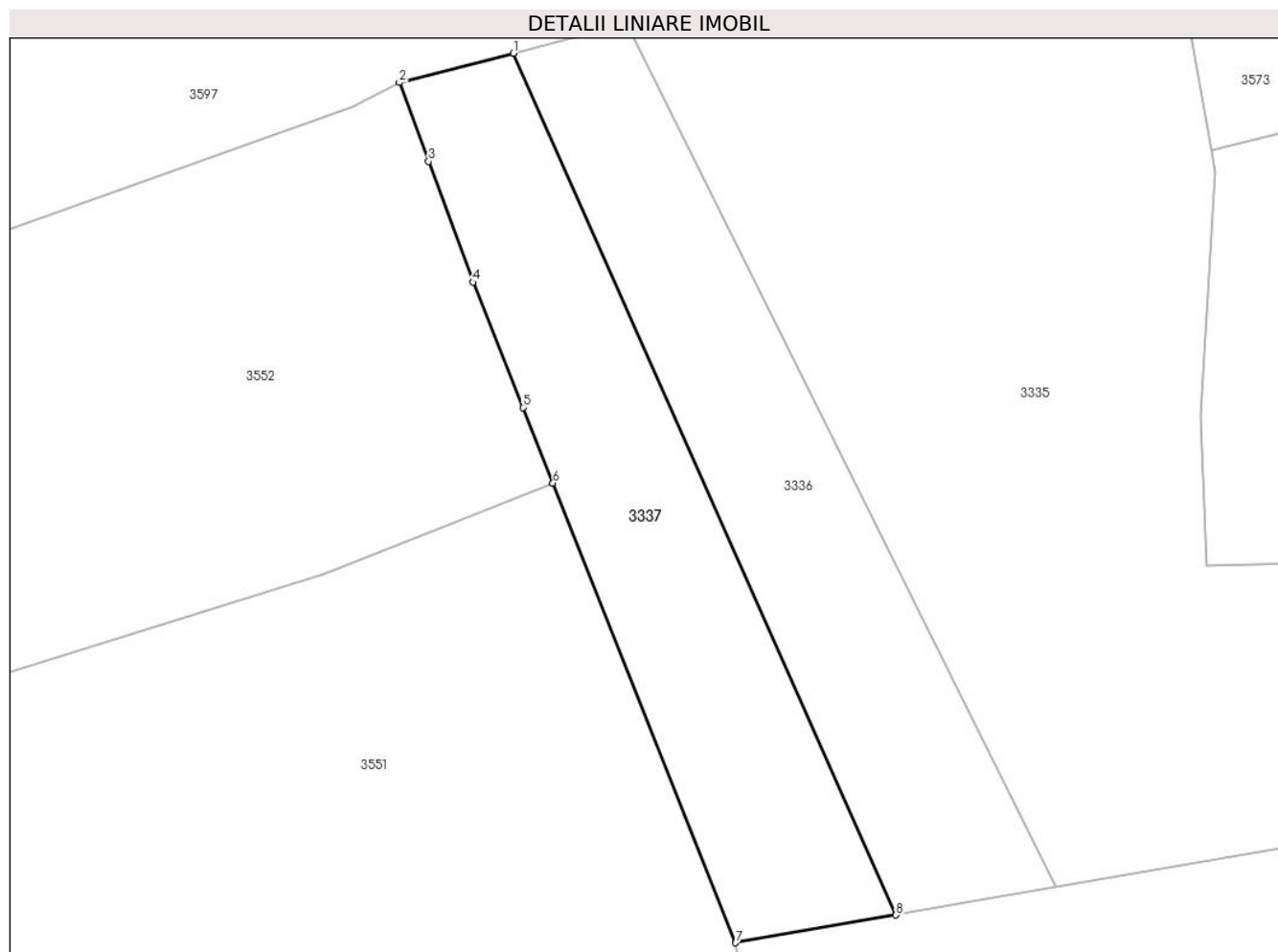
Inscrieri privind dezmembramintele dreptului de proprietate, drepturi reale de garanție și sarcini	Referințe
NU SUNT	

Anexa Nr. 1 La Partea I

Teren

Nr cadastral	Suprafața (mp)*	Observații / Referințe
80154	535	pct ' BUCIUM 2'

* Suprafața este determinată în planul de proiecție Stereo 70.



Date referitoare la teren

Crt	Categorie folosință	Intra vilan	Suprafața (mp)	Tarla	Parcelă	Nr. topo	Observații / Referințe
1	faneata	NU	535	-	-	-	

Lungime Segmente

1) Valorile lungimilor segmentelor sunt obținute din proiecție în plan.

Punct început	X / Y	Punct sfârșit	X / Y	Lungime segment (** (m)
1	504.570,482 414.868,445	2	504.563,182 414.866,573	7.536
2	504.563,182 414.866,573	3	504.565,049 414.861,519	5.388
3	504.565,049 414.861,519	4	504.567,908 414.853,777	8.253
4	504.567,908 414.853,777	5	504.571,1 414.845,751	8.637
5	504.571,1 414.845,751	6	504.573,026 414.840,908	5.212

Punct început	X / Y	Punct sfârșit	X / Y	Lungime segment (** (m)
6	504.573,026 414.840,908	7	504.584,738 414.811,461	31.691
7	504.584,738 414.811,461	8	504.595,018 414.813,23	10.431
8	504.595,018 414.813,23	1	504.570,482 414.868,445	60.421

** Lungimile segmentelor sunt determinate în planul de proiecție Stereo 70 și sunt rotunjite la 1 milimetru.

*** Distanța dintre puncte este formată din segmente cumulate ce sunt mai mici decât valoarea 1 milimetru.

**DATE DESPRE IMOBILUL NR. 3338**

Oficiul de Cadastru și Publicitate Imobiliară ARGES
Biroul de Cadastru și Publicitate Imobiliară Campulung

A. Partea I. Descrierea imobilului

TEREN Extravilan

Nr. CF vechi:142
Nr. cadastral vechi:241

Adresa: Jud. Arges

Nr. Crt	Nr cadastral Nr. topografic	Suprafața* (mp)	Observații / Referințe
A1	80150	2.599	Sector cadastral:22 Teren neimprijmit; pct.'Bucium 1'

B. Partea II. Proprietari și acte

Inscrieri privitoare la dreptul de proprietate și alte drepturi reale	Referințe
5035 / 04/03/2022	
Act Notarial nr. 1890, din 23/04/2004 emis de BNP IONESCU CORNELIA (act administrativ nr SERIA D10 NR. 644839 din 31.08.2018, emis de DIRECTIA PENTRU EVIDENTA PERSOANEI PITESTI);	
B4	A1
Intabulare, drept de PROPRIETATE, dobandit prin Conventie, cota actuala 1/1, cota initiala 1/1	
1) DURDUN GHEORGHE	
2) DURDUN EMILIA, soti	

C. Partea III. SARCINI .

Inscrieri privind dezmembramintele dreptului de proprietate, drepturi reale de garanție și sarcini	Referințe
NU SUNT	

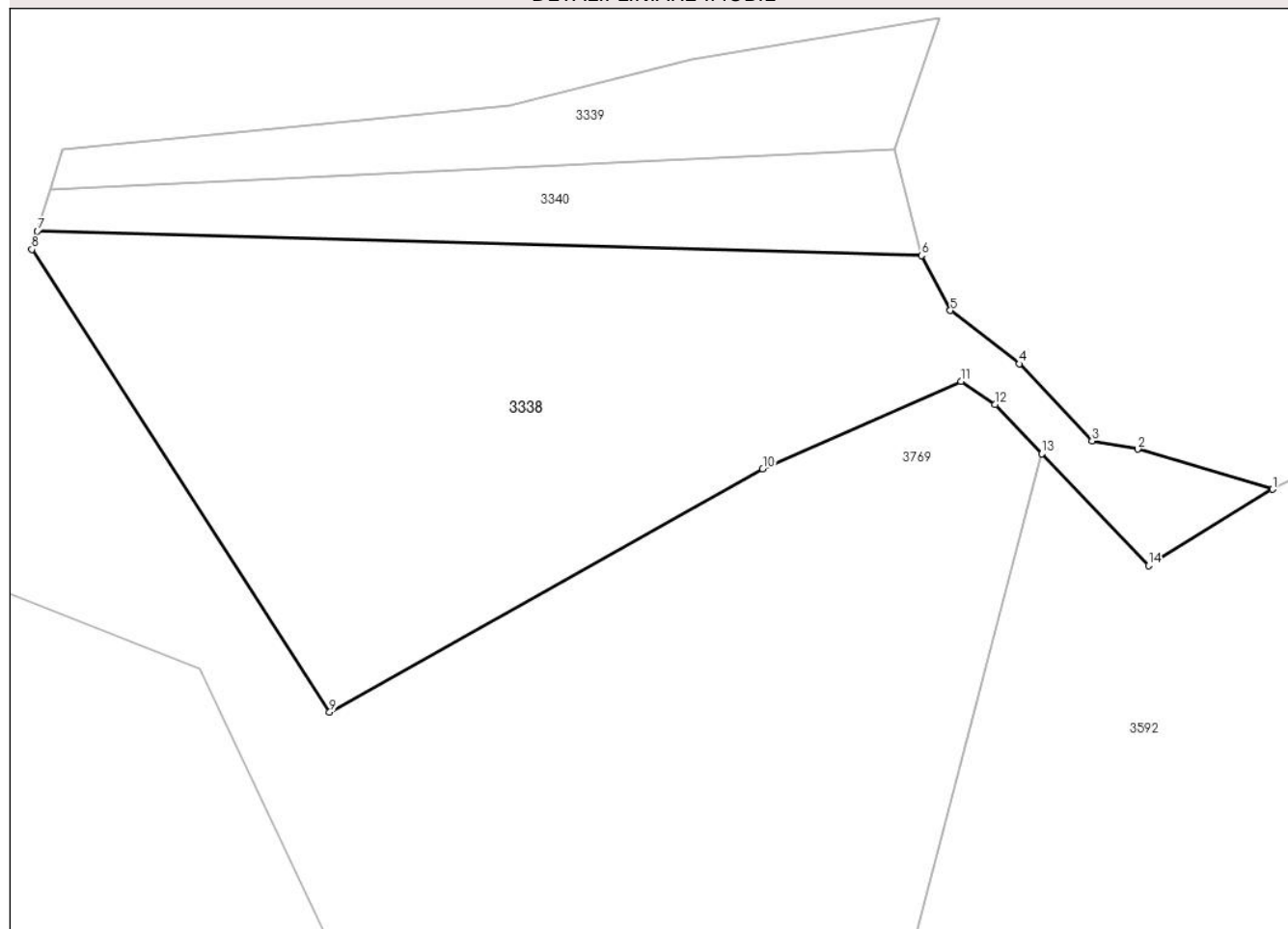
Anexa Nr. 1 La Partea I

Teren

Nr cadastral	Suprafața (mp)*	Observații / Referințe
80150	2.599	pct.'Bucium 1'

* Suprafața este determinată în planul de proiecție Stereo 70.

DETALII LINIARE IMOBIL



Date referitoare la teren

Crt	Categorie folosință	Intra vilan	Suprafața (mp)	Tarla	Parcelă	Nr. topo	Observații / Referințe
1	faneata	NU	2.599	-	-	-	

Lungime Segmente

1) Valorile lungimilor segmentelor sunt obținute din proiecție în plan.

Punct început	X / Y	Punct sfârșit	X / Y	Lungime segment (** (m)
1	504.834,614 414.734,462	2	504.821,528 414.738,35	13.651
2	504.821,528 414.738,35	3	504.817,068 414.739,152	4.532
3	504.817,068 414.739,152	4	504.810,03 414.746,623	10.264
4	504.810,03 414.746,623	5	504.803,317 414.751,803	8.479
5	504.803,317 414.751,803	6	504.800,542 414.757,129	6.006

Punct început	X / Y	Punct sfârșit	X / Y	Lungime segment (** (m)
6	504.800,542 414.757,129	7	504.714,646 414.759,499	85.929
7	504.714,646 414.759,499	8	504.714,102 414.757,719	1.861
8	504.714,102 414.757,719	9	504.743,035 414.712,812	53.421
9	504.743,035 414.712,812	10	504.785,087 414.736,435	48.233
10	504.785,087 414.736,435	11	504.804,334 414.744,911	21.031
11	504.804,334 414.744,911	12	504.807,634 414.742,671	3.988
12	504.807,634 414.742,671	13	504.812,199 414.737,897	6.605
13	504.812,199 414.737,897	14	504.822,563 414.727,059	14.996
14	504.822,563 414.727,059	1	504.834,614 414.734,462	14.143

** Lungimile segmentelor sunt determinate în planul de proiecție Stereo 70 și sunt rotunjite la 1 milimetru.

*** Distanța dintre puncte este formată din segmente cumulate ce sunt mai mici decât valoarea 1 milimetru.

**DATE DESPRE IMOBILUL NR. 3339**

Oficiul de Cadastru și Publicitate Imobiliară ARGES
Biroul de Cadastru și Publicitate Imobiliară Campulung

A. Partea I. Descrierea imobilului

TEREN Extravilan

Nr. CF vechi:143

Nr. cadastral vechi:243

Adresa: Jud. Arges

Nr. Crt	Nr cadastral Nr. topografic	Suprafața* (mp)	Observații / Referințe
A1	80153	600	Sector cadastral:22 Teren neimprejmuit; pct ' BUCIUM 1'

B. Partea II. Proprietari și acte

Inscrieri privitoare la dreptul de proprietate și alte drepturi reale		Referințe
1031 / 17/03/2004		
Hotarare Judecatoreasca nr. 854, din 03/04/2002 emis de JUDECATORIA CAMPULUNG (ramasa definitiva si irevocabila);		
B1	Intabulare, drept de PROPRIETATE, dobandit prin lesire Din Indiviziune, cota actuala 1/1, cota initiala 1/1 1) DURDUN EMILIAN , Lipsă CNP. <i>OBSERVATII: (provenita din conversia CF 143)</i>	A1

C. Partea III. SARCINI .

Inscrieri privind dezmembramintele dreptului de proprietate, drepturi reale de garanție și sarcini	Referințe
NU SUNT	

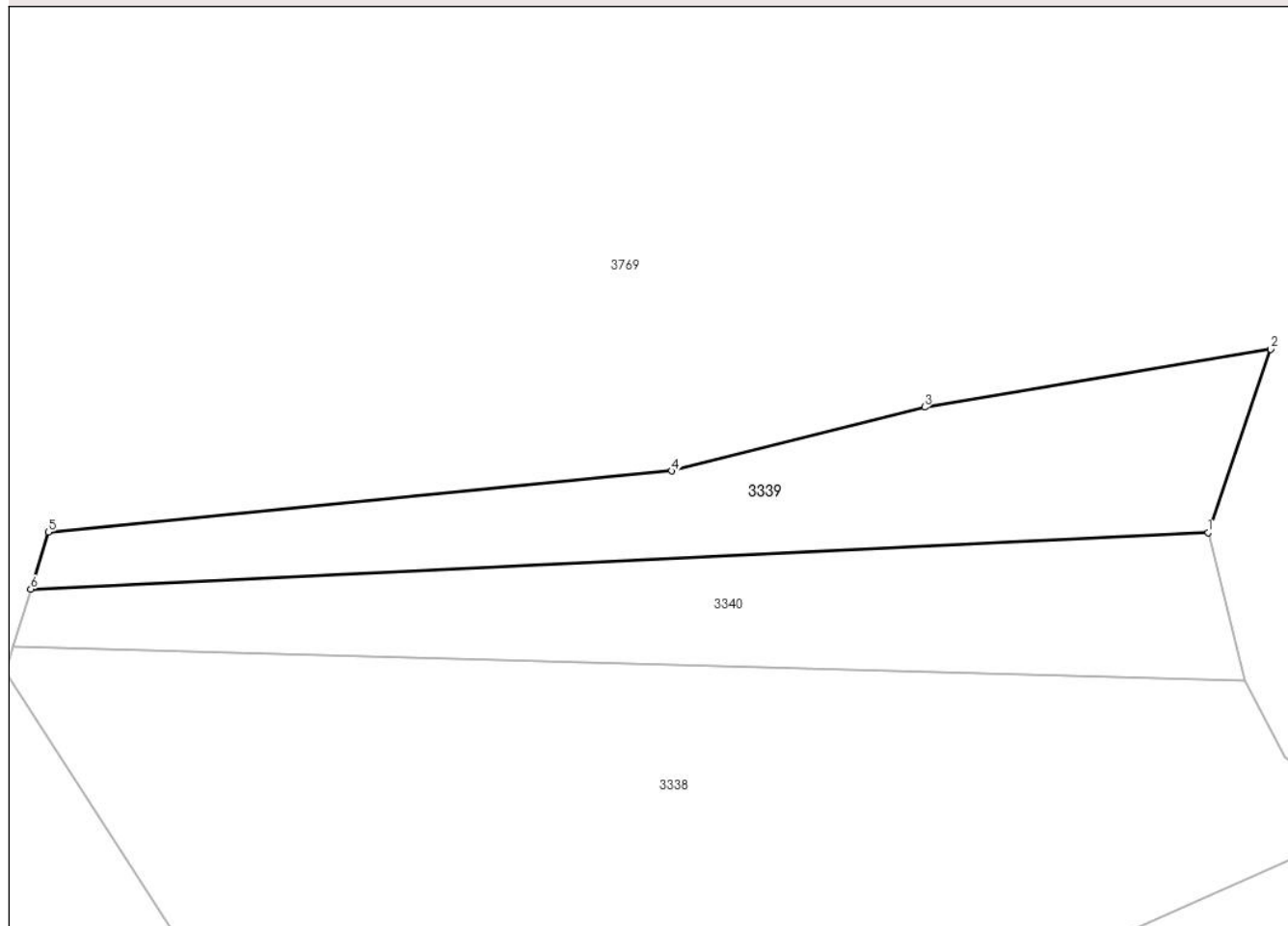
Anexa Nr. 1 La Partea I

Teren

Nr cadastral	Suprafața (mp)*	Observații / Referințe
80153	600	pct ' BUCIUM 1'

* Suprafața este determinată în planul de proiecție Stereo 70.

DETALII LINIARE IMOBIL



Date referitoare la teren

Crt	Categorie folosință	Intra vilan	Suprafața (mp)	Tarla	Parcelă	Nr. topo	Observații / Referințe
1	faneata	NU	600	-	-	-	

Lungime Segmente

1) Valorile lungimilor segmentelor sunt obținute din proiecție în plan.

Punct început	X / Y	Punct sfârșit	X / Y	Lungime segment (** (m)
1	504.797,933 414.767,417	2	504.802,309 414.780,193	13.505
2	504.802,309 414.780,193	3	504.778,177 414.776,165	24.466
3	504.778,177 414.776,165	4	504.760,522 414.771,721	18.206
4	504.760,522 414.771,721	5	504.717,066 414.767,448	43.666
5	504.717,066 414.767,448	6	504.715,857 414.763,478	4.15

Punct început	X / Y	Punct sfârșit	X / Y	Lungime segment (** (m)
6	504.715,857 414.763,478	1	504.797,933 414.767,417	82.17

** Lungimile segmentelor sunt determinate în planul de proiecție Stereo 70 și sunt rotunjite la 1 milimetru.

*** Distanța dintre puncte este formată din segmente cumulate ce sunt mai mici decât valoarea 1 milimetru.

**DATE DESPRE IMOBILUL NR. 3340**

Oficiul de Cadastru și Publicitate Imobiliară ARGES
Biroul de Cadastru și Publicitate Imobiliară Campulung

A. Partea I. Descrierea imobilului

TEREN Extravilan

Nr. CF vechi:144

Nr. cadastral vechi:242

Adresa: Jud. Arges

Nr. Crt	Nr cadastral Nr. topografic	Suprafața* (mp)	Observații / Referințe
A1	80157	600	Sector cadastral:22 Teren neimprejmit; pct.'Bucium 1'

B. Partea II. Proprietari și acte

Inscrieri privitoare la dreptul de proprietate și alte drepturi reale	Referințe
1032 / 17/03/2004	
Hotarare Judecatoreasca nr. 854, din 03/04/2002 emis de JUDECATORIA CAMPULUNG;	
B1	A1
Intabulare, drept de PROPRIETATE, dobandit prin lesire Din Indiviziune, cota actuala 1/1, cota initiala 1/1	
1) DURDUN GHEORGHE, Lipsă CNP.	
OBSERVATII: (provenita din conversia CF 144)	

C. Partea III. SARCINI .

Inscrieri privind dezmembramintele dreptului de proprietate, drepturi reale de garanție și sarcini	Referințe
NU SUNT	

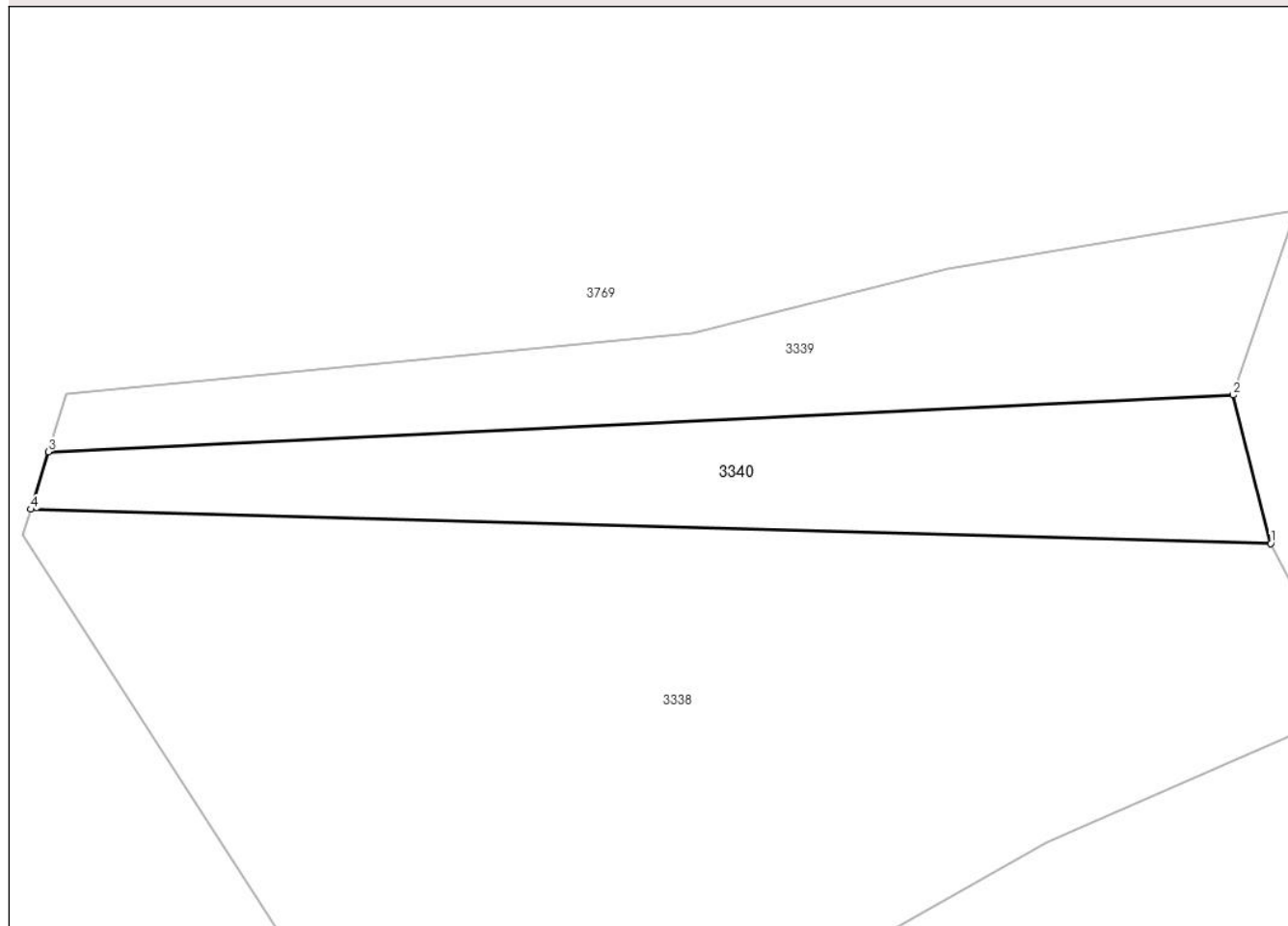
Anexa Nr. 1 La Partea I

Teren

Nr cadastral	Suprafața (mp)*	Observații / Referințe
80157	600	pct.'Bucium 1'

* Suprafața este determinată în planul de proiecție Stereo 70.

DETALII LINIARE IMOBIL



Date referitoare la teren

Crt	Categorie folosință	Intra vilan	Suprafața (mp)	Tarla	Parcelă	Nr. topo	Observații / Referințe
1	faneata	NU	600	-	-	-	

Lungime Segmente

1) Valorile lungimilor segmentelor sunt obținute din proiecție în plan.

Punct început	X / Y	Punct sfârșit	X / Y	Lungime segment (** (m)
1	504.800,542 414.757,129	2	504.797,933 414.767,417	10.614
2	504.797,933 414.767,417	3	504.715,857 414.763,478	82.17
3	504.715,857 414.763,478	4	504.714,646 414.759,499	4.159
4	504.714,646 414.759,499	1	504.800,542 414.757,129	85.929

** Lungimile segmentelor sunt determinate în planul de proiecție Stereo 70 și sunt rotunjite la 1 milimetru.

***** Distanţa dintre puncte este formată din segmente cumulate ce sunt mai mici decât valoarea 1 milimetru.**

**DATE DESPRE IMOBILUL NR. 3341**

Oficiul de Cadastru și Publicitate Imobiliară ARGES
Biroul de Cadastru și Publicitate Imobiliară Campulung

A. Partea I. Descrierea imobilului

TEREN Extravilan

Adresa: Jud. Arges, PUNCTUL'BUCIUM'

Nr. Crt	Nr cadastral Nr. topografic	Suprafața* (mp)	Observații / Referințe
A1	81651	6.543	Sector cadastral:22 Teren imprejmuit; IMOBIL IMPREJMUIT CU GARD DE SARMA.

B. Partea II. Proprietari și acte

Inscrieri privitoare la dreptul de proprietate și alte drepturi reale		Referințe
11531 / 27/05/2022		
Act Notarial nr. 1890, din 25/05/2022 emis de Simion Aurelia Maria;		
B1	Intabulare, drept de PROPRIETATE- bun propriu, dobandit prin Conventie, cota actuala 1/1, cota initiala 1/1 1) DUTA ALIODOR GEORGIAN, divortat	A1

C. Partea III. SARCINI .

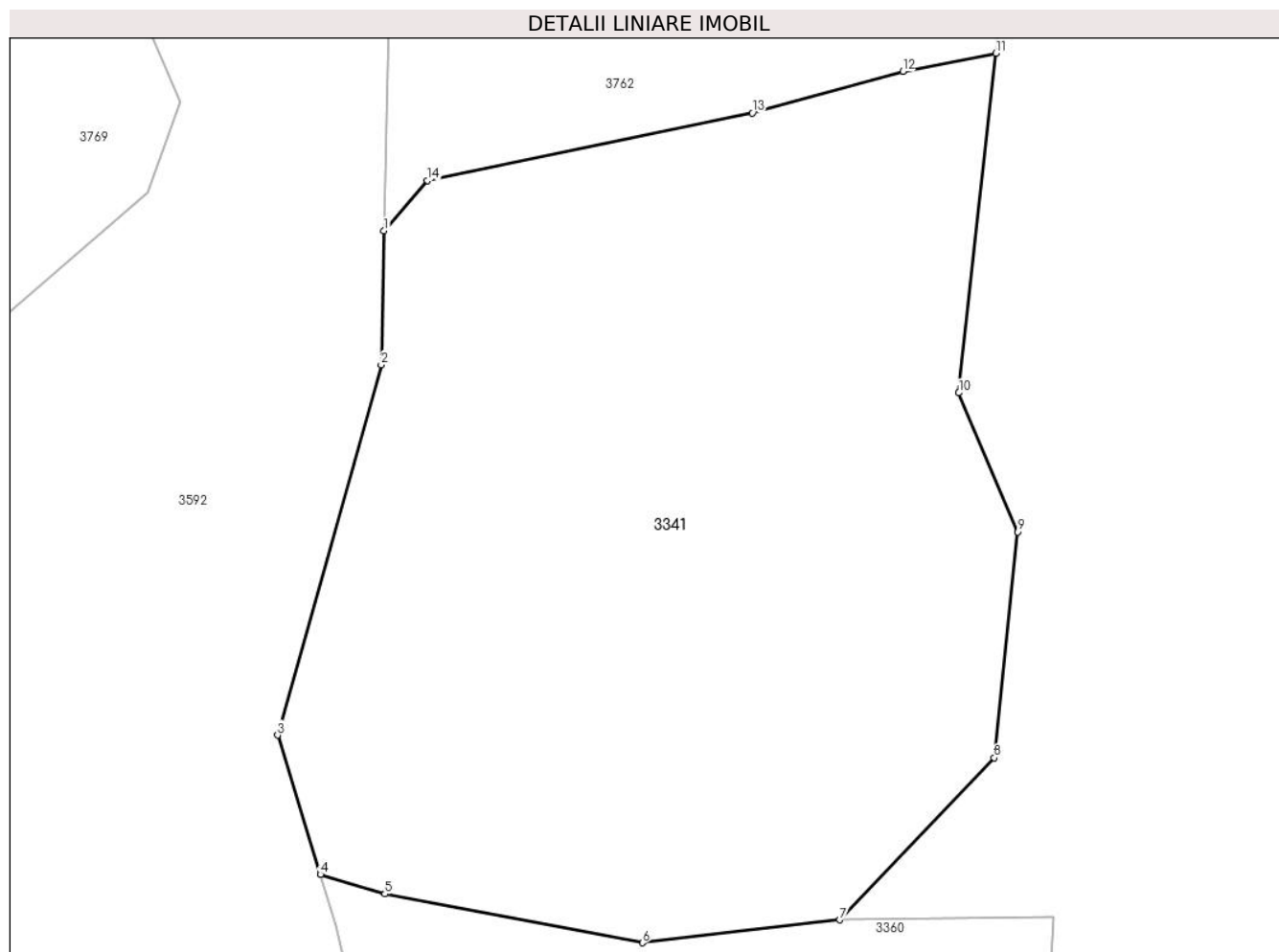
Inscrieri privind dezmembramintele dreptului de proprietate, drepturi reale de garanție și sarcini	Referințe
NU SUNT	

Anexa Nr. 1 La Partea I

Teren

Nr cadastral	Suprafața (mp)*	Observații / Referințe
81651	6.543	IMOBIL IMPREJMUIT CU GARD DE SARMA.

* Suprafața este determinată în planul de proiecție Stereo 70.



Date referitoare la teren

Crt	Categorie folosință	Intra vilan	Suprafața (mp)	Tarla	Parcelă	Nr. topo	Observații / Referințe
1	faneata	NU	6.543	-	-	-	

Lungime Segmente

1) Valorile lungimilor segmentelor sunt obținute din proiecție în plan.

Punct început	X / Y	Punct sfârșit	X / Y	Lungime segment (** (m)
1	504.903,236 414.756,561	2	504.902,927 414.741,313	15.251
2	504.902,927 414.741,313	3	504.891,11 414.699,1	43.836
3	504.891,11 414.699,1	4	504.895,987 414.683,223	16.609
4	504.895,987 414.683,223	5	504.903,324 414.680,995	7.668
5	504.903,324 414.680,995	6	504.932,711 414.675,441	29.907

Punct început	X / Y	Punct sfârșit	X / Y	Lungime segment (** (m)
6	504.932,711 414.675,441	7	504.955,218 414.678,049	22.658
7	504.955,218 414.678,049	8	504.972,82 414.696,52	25.515
8	504.972,82 414.696,52	9	504.975,503 414.722,274	25.893
9	504.975,503 414.722,274	10	504.968,79 414.738,105	17.195
10	504.968,79 414.738,105	11	504.973,036 414.776,813	38.94
11	504.973,036 414.776,813	12	504.962,404 414.774,753	10.83
12	504.962,404 414.774,753	13	504.945,254 414.770,018	17.792
13	504.945,254 414.770,018	14	504.908,195 414.762,316	37.851
14	504.908,195 414.762,316	1	504.903,236 414.756,561	7.597

** Lungimile segmentelor sunt determinate în planul de proiecție Stereo 70 și sunt rotunjite la 1 milimetru.

*** Distanța dintre puncte este formată din segmente cumulate ce sunt mai mici decât valoarea 1 milimetru.

**DATE DESPRE IMOBILUL NR. 3342**

Oficiul de Cadastru și Publicitate Imobiliară ARGES
 Biroul de Cadastru și Publicitate Imobiliară Campulung

A. Partea I. Descrierea imobilului

TEREN Necunoscut

Adresa: Loc. Chilii, Jud. Arges

Nr. Crt	Nr cadastral Nr. topografic	Suprafața* (mp)	Observații / Referințe
A1	81824	Din acte: 2.307 Masurata: 2.317	Sector cadastral:22 Teren imprejmuit;

B. Partea II. Proprietari și acte

Inscrieri privitoare la dreptul de proprietate și alte drepturi reale		Referințe
42459 / 20/11/2023		
Act Notarial nr. 3344, din 17/11/2023 emis de Simion Aurelia Maria;		
B2	Intabulare, drept de PROPRIETATE- bun propriu, dobandit prin Conventie, cota actuala 1/1, cota initiala 1/1 1) Diaconu Florin , necasatorit	A1

C. Partea III. SARCINI .

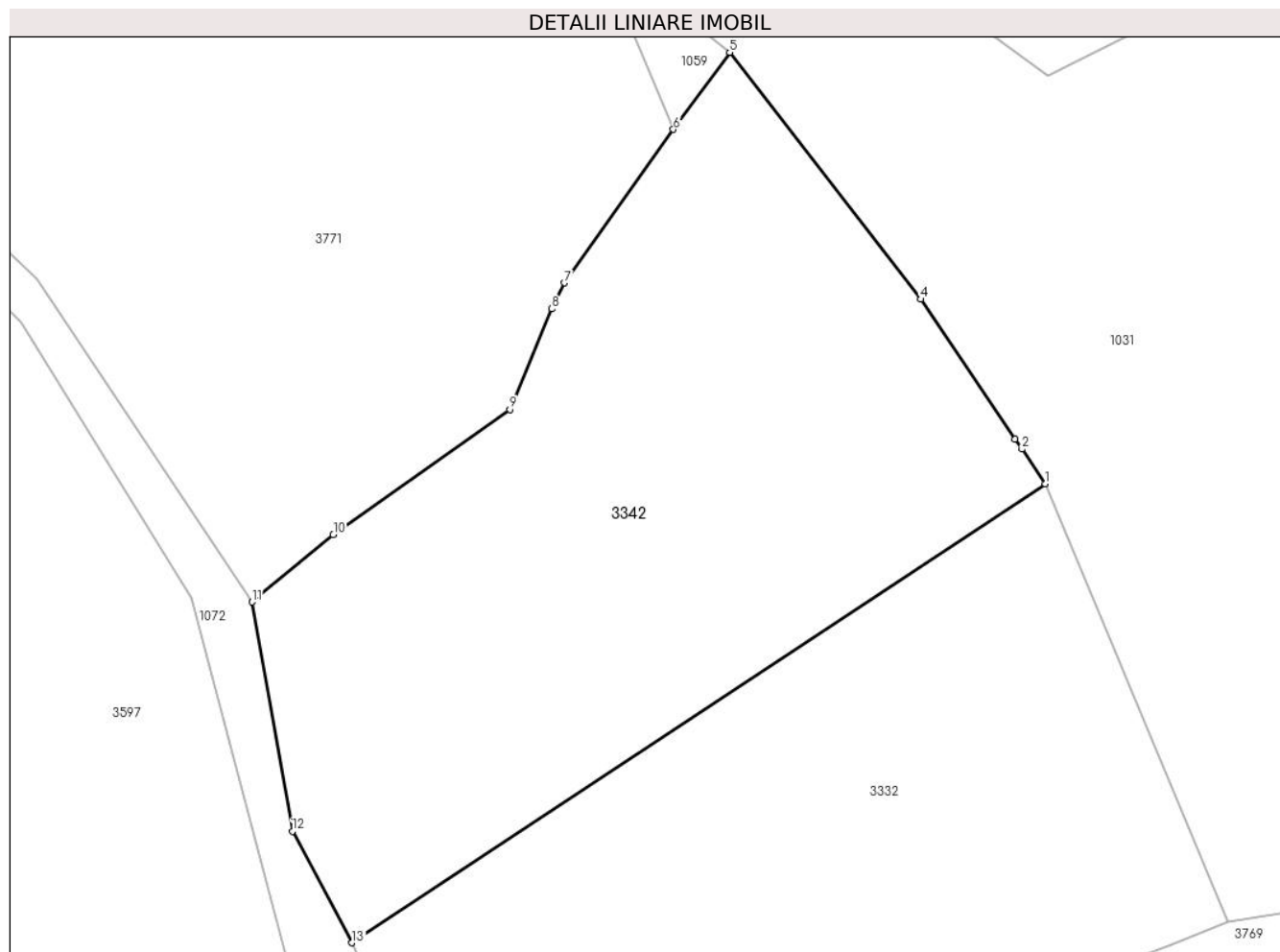
Inscrieri privind dezmembramintele dreptului de proprietate, drepturi reale de garanție și sarcini	Referințe
NU SUNT	

Anexa Nr. 1 La Partea I

Teren

Nr cadastral	Suprafața (mp)*	Observații / Referințe
81824	Din acte: 2.307 Masurata: 2.317	

* Suprafața este determinată în planul de proiecție Stereo 70.



Date referitoare la teren

Crt	Categorie folosință	Intra vilan	Suprafața (mp)	Tarla	Parcelă	Nr. topo	Observații / Referințe
1	faneata	DA	1.107	-	-	-	
2	faneata	NU	1.210	-	-	-	

Lungime Segmente

1) Valorile lungimilor segmentelor sunt obținute din proiecție în plan.

Punct început	X / Y	Punct sfârșit	X / Y	Lungime segment (** (m)
1	504.733,666 414.966,465	2	504.731,674 414.969,419	3.563
2	504.731,674 414.969,419	3	504.731,088 414.970,289	1.049
3	504.731,088 414.970,289	4	504.723,045 414.982,221	14.39
4	504.723,045 414.982,221	5	504.706,725 415.003,288	26.649

Punct început	X / Y	Punct sfârșit	X / Y	Lungime segment (** (m)
5	504.706,725 415.003,288	6	504.701,917 414.996,704	8.153
6	504.701,917 414.996,704	7	504.692,639 414.983,604	16.053
7	504.692,639 414.983,604	8	504.691,533 414.981,394	2.471
8	504.691,533 414.981,394	9	504.687,957 414.972,813	9.296
9	504.687,957 414.972,813	10	504.672,888 414.962,124	18.475
10	504.672,888 414.962,124	11	504.665,949 414.956,383	9.006
11	504.665,949 414.956,383	12	504.669,394 414.936,816	19.868
12	504.669,394 414.936,816	13	504.674,479 414.927,297	10.792
13	504.674,479 414.927,297	1	504.733,666 414.966,465	70.973

** Lungimile segmentelor sunt determinate în planul de proiecție Stereo 70 și sunt rotunjite la 1 milimetru.

*** Distanța dintre puncte este formată din segmente cumulate ce sunt mai mici decât valoarea 1 milimetru.

**DATE DESPRE IMOBILUL NR. 3343**

Oficiul de Cadastru și Publicitate Imobiliară ARGES
Biroul de Cadastru și Publicitate Imobiliară Campulung

A. Partea I. Descrierea imobilului

TEREN Extravilan

Adresa: Jud. Arges, Punct 'Copaci'

Nr. Crt	Nr cadastral Nr. topografic	Suprafața* (mp)	Observații / Referințe
A1	81554	Din acte: 6.452 Masurata: 6.453	Sector cadastral:33 Teren imprejmuit;

B. Partea II. Proprietari și acte

Inscrieri privitoare la dreptul de proprietate și alte drepturi reale	Referințe
9410 / 03/05/2022	
Act Notarial nr. 66, din 29/04/2022 emis de TULUCA FILOFTEIA (act notarial nr 67 din 29.04.2022, emis de notar public Tuluca Filofteia);	
B1	A1
Intabulare, drept de PROPRIETATE-bun propriu, dobandit prin Succesiune, cota actuala 1/1, cota initiala 1/1 1) POPESCU ILARIE	

C. Partea III. SARCINI .

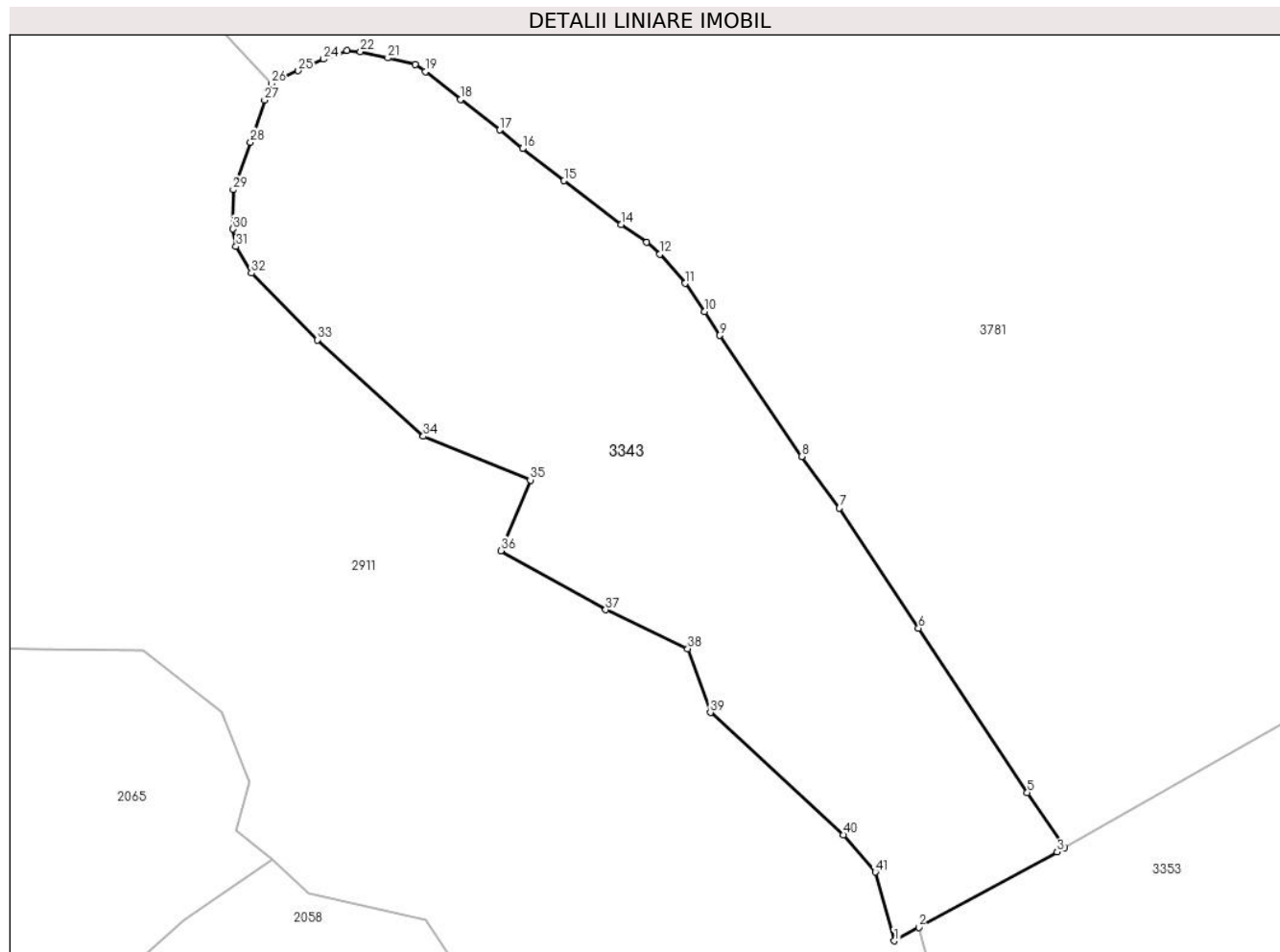
Inscrieri privind dezmembramintele dreptului de proprietate, drepturi reale de garanție și sarcini	Referințe
NU SUNT	

Anexa Nr. 1 La Partea I

Teren

Nr cadastral	Suprafața (mp)*	Observații / Referințe
81554	Din acte: 6.452 Masurata: 6.453	

* Suprafața este determinată în planul de proiecție Stereo 70.



Date referitoare la teren

Crt	Categorie folosință	Intravilan	Suprafața (mp)	Tarla	Parcelă	Nr. topo	Observații / Referințe
1	faneata	NU	5.702	-	-	-	
2	pășuni (P) - pășuni împădurite	NU	751	-	-	-	

Lungime Segmente

1) Valorile lungimilor segmentelor sunt obținute din proiecție în plan.

Punct început	X / Y	Punct sfârșit	X / Y	Lungime segment	Punct început	X / Y	Punct sfârșit	X / Y	Lungime segment	Punct început	X / Y	Punct sfârșit	X / Y	Lungime segment
1	508.308,258 413.255,821	2	508.312,174 413.257,958	4.461	2	508.312,174 413.257,958	3	508.334,26 413.270,011	25.16 1	3	508.334,26 413.270,011	4	508.335,427 413.270,676	1.343
4	508.335,427 413.270,676	5	508.329,511 413.279,491	10.61 6	5	508.329,511 413.279,491	6	508.312,136 413.305,71	31.45 4	6	508.312,136 413.305,71	7	508.299,489 413.324,884	22.96 9
7	508.299,489 413.324,884	8	508.293,477 413.333,123	10.19 9	8	508.293,477 413.333,123	9	508.280,351 413.352,432	23.34 8	9	508.280,351 413.352,432	10	508.278,022 413.356,241	4.465
10	508.278,022 413.356,241	11	508.274,858 413.360,749	5.508	11	508.274,858 413.360,749	12	508.270,845 413.365,419	6.157	12	508.270,845 413.365,419	13	508.268,746 413.367,291	2.813

Punct început	X / Y	Punct sfârșit	X / Y	Lungime segment	Punct început	X / Y	Punct sfârșit	X / Y	Lungime segment	Punct început	X / Y	Punct sfârșit	X / Y	Lungime segment
13	508.268,746 413.367,291	14	508.264,677 413.370,154	4.975	14	508.264,677 413.370,154	15	508.255,559 413.377,12	11.474	15	508.255,559 413.377,12	16	508.248,924 413.382,242	8.382
16	508.248,924 413.382,242	17	508.245,321 413.385,222	4.676	17	508.245,321 413.385,222	18	508.239,061 413.390,119	7.948	18	508.239,061 413.390,119	19	508.233,454 413.394,532	7.135
19	508.233,454 413.394,532	20	508.231,773 413.395,68	2.036	20	508.231,773 413.395,68	21	508.227,428 413.396,707	4.465	21	508.227,428 413.396,707	22	508.223,071 413.397,696	4.468
22	508.223,071 413.397,696	23	508.220,884 413.397,918	2.198	23	508.220,884 413.397,918	24	508.217,192 413.396,523	3.947	24	508.217,192 413.396,523	25	508.213,149 413.394,692	4.438
25	508.213,149 413.394,692	26	508.208,825 413.392,62	4.795	26	508.208,825 413.392,62	27	508.207,772 413.390,008	2.816	27	508.207,772 413.390,008	28	508.205,515 413.383,279	7.097
28	508.205,515 413.383,279	29	508.202,759 413.375,679	8.084	29	508.202,759 413.375,679	30	508.202,71 413.369,418	6.261	30	508.202,71 413.369,418	31	508.203,21 413.366,622	2.84
31	508.203,21 413.366,622	32	508.205,65 413.362,386	4.888	32	508.205,65 413.362,386	33	508.216,219 413.351,719	15.016	33	508.216,219 413.351,719	34	508.233,103 413.336,324	22.849
34	508.233,103 413.336,324	35	508.250,19 413.329,364	18.45	35	508.250,19 413.329,364	36	508.245,474 413.318,093	12.218	36	508.245,474 413.318,093	37	508.262,214 413.308,653	19.218
37	508.262,214 413.308,653	38	508.275,311 413.302,435	14.498	38	508.275,311 413.302,435	39	508.278,921 413.292,275	10.782	39	508.278,921 413.292,275	40	508.300,113 413.272,746	28.818
40	508.300,113 413.272,746	41	508.305,253 413.266,802	7.858	41	508.305,253 413.266,802	1	508.308,258 413.255,821	11.385					

** Lungimile segmentelor sunt determinate în planul de proiecție Stereo 70 și sunt rotunjite la 1 milimetru.

*** Distanța dintre puncte este formată din segmente cumulate ce sunt mai mici decât valoarea 1 milimetru.

**DATE DESPRE IMOBILUL NR. 3344**

Oficiul de Cadastru și Publicitate Imobiliară ARGES
Biroul de Cadastru și Publicitate Imobiliară Campulung

A. Partea I. Descrierea imobilului

TEREN Extravilan

Adresa: Jud. Arges

Nr. Crt	Nr cadastral Nr. topografic	Suprafața* (mp)	Observații / Referințe
A1		15.810	Sector cadastral:4 Teren neimprejmuit;

B. Partea II. Proprietari și acte

Inscrieri privitoare la dreptul de proprietate și alte drepturi reale		Referințe
/		
Act Administrativ nr. 4926, din 11/11/2024 emis de PRIMĂRIA COMUNEI MIOARELE;		
B1	Inscrierea posesiei, drept de PROPRIETATE, dobandit prin Lege, cota actuala 1/1, cota initiala 1/1 1) NEIDENTIFICAT NEIDENTIFICAT	A1
Act Normativ nr. 7, din 13/03/1996 emis de PARLAMENTUL ROMÂNIEI (art.13);		
B2	Se notează mențiunea de proprietar neidentificat	A1

C. Partea III. SARCINI .

Inscrieri privind dezmembramintele dreptului de proprietate, drepturi reale de garanție și sarcini	Referințe
NU SUNT	

Anexa Nr. 1 La Partea I

Teren

Nr cadastral	Suprafața (mp)*	Observații / Referințe
	15.810	

* Suprafața este determinată în planul de proiecție Stereo 70.



Date referitoare la teren

Crt	Categorie folosință	Intravilan	Suprafața (mp)	Tarla	Parcelă	Nr. topo	Observații / Referințe
1	faneata	NU	15.810	-	-	-	

Lungime Segmente

1) Valorile lungimilor segmentelor sunt obținute din proiecție în plan.

Punct început	X / Y	Punct sfârșit	X / Y	Lungime segment (** (m)
1	509.638,945 417.505,742	2	509.632,4 417.500,87	8.159
2	509.632,4 417.500,87	3	509.422,57 417.333,18	268.605
3	509.422,57 417.333,18	4	509.502,47 417.312,105	82.633
4	509.502,47 417.312,105	5	509.517,297 417.333,201	25.785
5	509.517,297 417.333,201	6	509.533,743 417.354,037	26.544

Punct început	X / Y	Punct sfârșit	X / Y	Lungime segment (** (m)
6	509.533,743 417.354,037	7	509.549,86 417.372,957	24.854
7	509.549,86 417.372,957	8	509.566,215 417.389,94	23.578
8	509.566,215 417.389,94	9	509.571,228 417.393,32	6.046
9	509.571,228 417.393,32	10	509.642,061 417.431,922	80.669
10	509.642,061 417.431,922	11	509.653,687 417.437,578	12.929
11	509.653,687 417.437,578	12	509.664,274 417.443,453	12.108
12	509.664,274 417.443,453	13	509.703,808 417.474,786	50.445
13	509.703,808 417.474,786	14	509.676,569 417.505,742	41.234
14	509.676,569 417.505,742	1	509.638,945 417.505,742	37.624

** Lungimile segmentelor sunt determinate în planul de proiecție Stereo 70 și sunt rotunjite la 1 milimetru.

*** Distanța dintre puncte este formată din segmente cumulate ce sunt mai mici decât valoarea 1 milimetru.

**DATE DESPRE IMOBILUL NR. 3345**

Oficiul de Cadastru și Publicitate Imobiliară ARGES
Biroul de Cadastru și Publicitate Imobiliară Campulung

A. Partea I. Descrierea imobilului

TEREN Extravilan

Adresa: Jud. Arges, Pct. Sarata

Nr. Crt	Nr cadastral Nr. topografic	Suprafața* (mp)	Observații / Referințe
A1	80061	22.700	Sector cadastral:33 Teren neimprejmuit;

B. Partea II. Proprietari și acte

Inscrieri privitoare la dreptul de proprietate și alte drepturi reale		Referințe
11890 / 20/11/2009		
Act Notarial nr. 1073, din 20/11/2009 emis de BNP TULUCA FILOFTEIA;		
B1	Intabulare, drept de PROPRIETATE, dobândit prin Conventie, cota actuala 1/1, cota initiala 1/1	A1
1) ANASTASE-RUȘANU DANA-MARIA, Lipsă CNP.; necăsătorită		

C. Partea III. SARCINI .

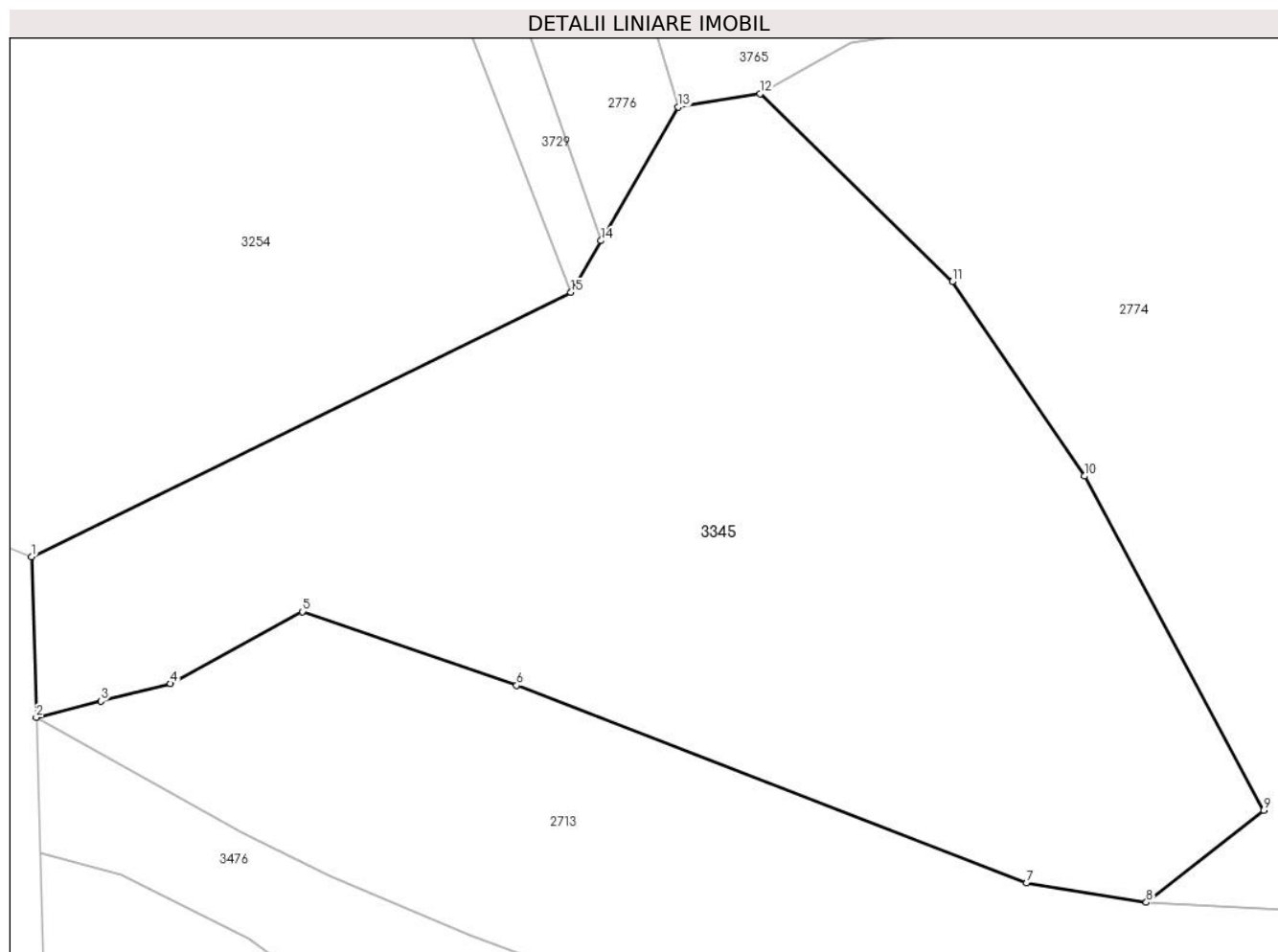
Inscrieri privind dezmembramintele dreptului de proprietate, drepturi reale de garanție și sarcini	Referințe
NU SUNT	

Anexa Nr. 1 La Partea I

Teren

Nr cadastral	Suprafața (mp)*	Observații / Referințe
80061	22.700	

* Suprafața este determinată în planul de proiecție Stereo 70.



Date referitoare la teren

Crt	Categorie folosință	Intravilan	Suprafața (mp)	Tarla	Parcelă	Nr. topo	Observații / Referințe
1	faneata	NU	22.700	-	-	-	

Lungime Segmente

1) Valorile lungimilor segmentelor sunt obținute din proiecție în plan.

Punct început	X / Y	Punct sfârșit	X / Y	Lungime segment (** (m)
1	509.560,174 412.833,68	2	509.561,175 412.798,35	35.344
2	509.561,175 412.798,35	3	509.575,448 412.801,938	14.717
3	509.575,448 412.801,938	4	509.590,775 412.805,792	15.804
4	509.590,775 412.805,792	5	509.619,75 412.821,647	33.029
5	509.619,75 412.821,647	6	509.666,961 412.805,43	49.919

Punct început	X / Y	Punct sfârșit	X / Y	Lungime segment (** (m)
6	509.666,961 412.805,43	7	509.779,237 412.761,942	120.404
7	509.779,237 412.761,942	8	509.805,631 412.757,695	26.734
8	509.805,631 412.757,695	9	509.831,467 412.777,905	32.802
9	509.831,467 412.777,905	10	509.791,986 412.851,468	83.488
10	509.791,986 412.851,468	11	509.762,902 412.894,243	51.726
11	509.762,902 412.894,243	12	509.720,594 412.935,608	59.17
12	509.720,594 412.935,608	13	509.702,568 412.932,692	18.26
13	509.702,568 412.932,692	14	509.685,529 412.903,278	33.993
14	509.685,529 412.903,278	15	509.678,933 412.891,891	13.159
15	509.678,933 412.891,891	1	509.560,174 412.833,68	132.258

** Lungimile segmentelor sunt determinate în planul de proiecție Stereo 70 și sunt rotunjite la 1 milimetru.

*** Distanța dintre puncte este formată din segmente cumulate ce sunt mai mici decât valoarea 1 milimetru.

**DATE DESPRE IMOBILUL NR. 3346**

Oficiul de Cadastru și Publicitate Imobiliară ARGES
Biroul de Cadastru și Publicitate Imobiliară Campulung

A. Partea I. Descrierea imobilului

TEREN Extravilan

Adresa: Jud. Arges, sat Suslanesti, pct''La Nuc'

Nr. Crt	Nr cadastral Nr. topografic	Suprafața* (mp)	Observații / Referințe
A1	81310	Din acte: 4.703 Masurata: 4.704	Sector cadastral:34 Teren imprejmuit;

B. Partea II. Proprietari și acte

Inscrieri privitoare la dreptul de proprietate și alte drepturi reale		Referințe
4870 / 05/03/2020		
Hotarare Judecatoreasca nr. 1439, din 30/05/2019 emis de JUDECATORIA CAMPULUNG (act administrativ nr 332 din 05.02.2020, emis de PRIMARIA COMUNEI MIOARELE;act administrativ nr 331 din 05.02.2020, emis de PRIMARIA COMUNEI MIOARELE);		
B1	Intabulare, drept de PROPRIETATE- bun propriu, dobandit prin lesire Din indiviziune, cota actuala 1/1, cota initiala 1/1 1) BALALAU NICOLAE	A1

C. Partea III. SARCINI .

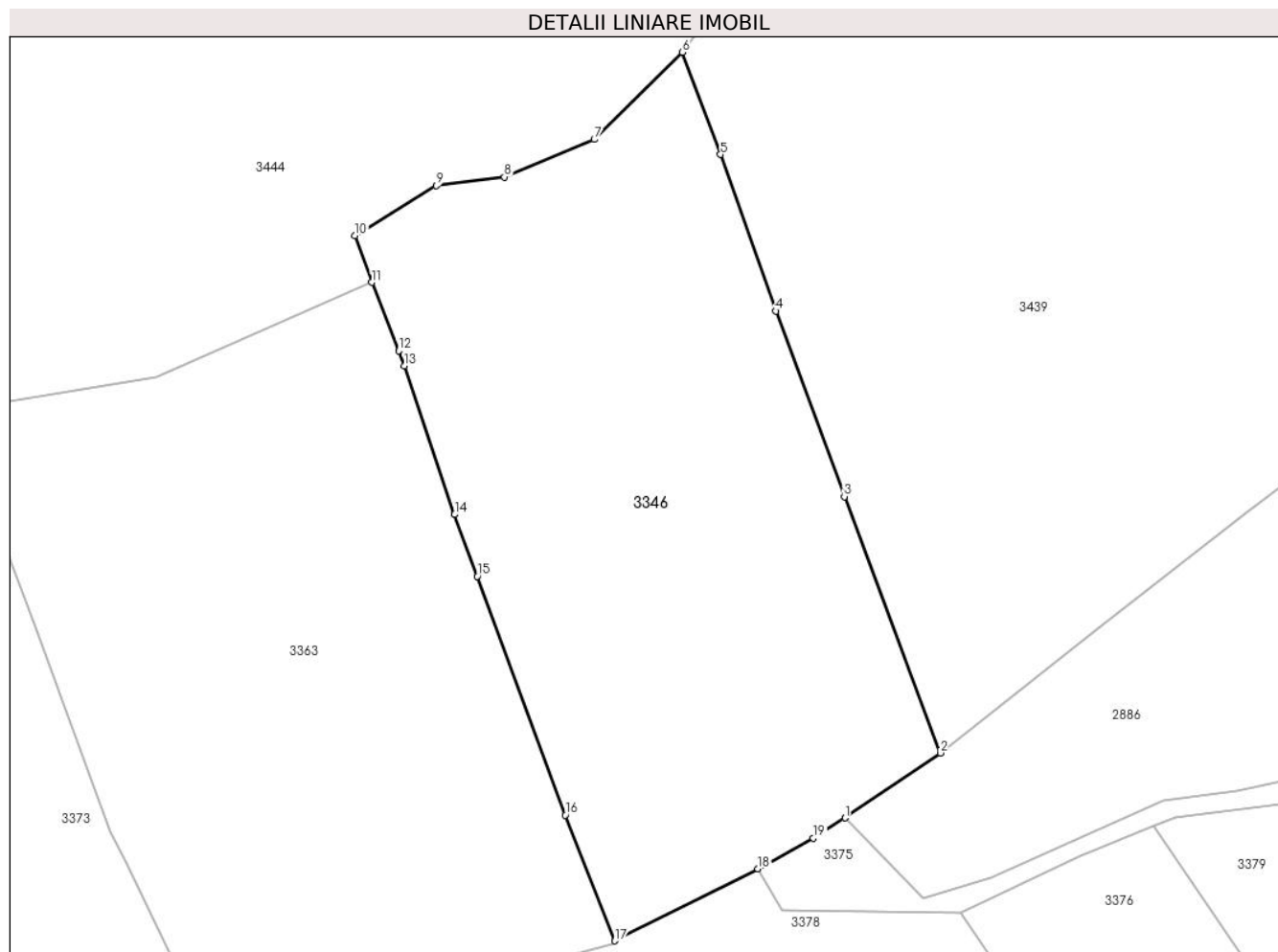
Inscrieri privind dezmembramintele dreptului de proprietate, drepturi reale de garanție și sarcini	Referințe
NU SUNT	

Anexa Nr. 1 La Partea I

Teren

Nr cadastral	Suprafața (mp)*	Observații / Referințe
81310	Din acte: 4.703 Masurata: 4.704	

* Suprafața este determinată în planul de proiecție Stereo 70.



Date referitoare la teren

Crt	Categorie folosință	Intra vilan	Suprafața (mp)	Tarla	Parcelă	Nr. topo	Observații / Referințe
1	faneata	NU	4.704	-	-	-	

Lungime Segmente

1) Valorile lungimilor segmentelor sunt obținute din proiecție în plan.

Punct început	X / Y	Punct sfârșit	X / Y	Lungime segment (** (m)
1	510.093,191 414.911,543	2	510.105,62 414.920,05	15.062
2	510.105,62 414.920,05	3	510.093,087 414.953,542	35.76
3	510.093,087 414.953,542	4	510.084,148 414.977,8	25.853
4	510.084,148 414.977,8	5	510.076,91 414.998,26	21.703
5	510.076,91 414.998,26	6	510.071,95 415.011,63	14.26

Punct început	X / Y	Punct sfârșit	X / Y	Lungime segment (** (m)
6	510.071,95 415.011,63	7	510.060,418 415.000,225	16.219
7	510.060,418 415.000,225	8	510.048,65 414.995,33	12.745
8	510.048,65 414.995,33	9	510.039,769 414.994,219	8.95
9	510.039,769 414.994,219	10	510.029,16 414.987,68	12.462
10	510.029,16 414.987,68	11	510.031,352 414.981,544	6.516
11	510.031,352 414.981,544	12	510.034,852 414.972,59	9.614
12	510.034,852 414.972,59	13	510.035,599 414.970,61	2.116
13	510.035,599 414.970,61	14	510.042,163 414.951,203	20.487
14	510.042,163 414.951,203	15	510.045,134 414.943,132	8.6
15	510.045,134 414.943,132	16	510.056,621 414.911,924	33.255
16	510.056,621 414.911,924	17	510.063,11 414.895,48	17.678
17	510.063,11 414.895,48	18	510.081,81 414.904,89	20.934
18	510.081,81 414.904,89	19	510.089,05 414.908,89	8.271
19	510.089,05 414.908,89	1	510.093,191 414.911,543	4.918

** Lungimile segmentelor sunt determinate în planul de proiecție Stereo 70 și sunt rotunjite la 1 milimetru.

*** Distanța dintre puncte este formată din segmente cumulate ce sunt mai mici decât valoarea 1 milimetru.

**DATE DESPRE IMOBILUL NR. 3347**

Oficiul de Cadastru și Publicitate Imobiliară ARGES
Biroul de Cadastru și Publicitate Imobiliară Campulung

A. Partea I. Descrierea imobilului

TEREN Extravilan

Adresa: Jud. Arges, sat Suslanesti, punct'Calulesti'

Nr. Crt	Nr cadastral Nr. topografic	Suprafața* (mp)	Observații / Referințe
A1	80488	2.496	Sector cadastral:33 Teren neimprejmuit;

B. Partea II. Proprietari și acte

Inscrieri privitoare la dreptul de proprietate și alte drepturi reale		Referințe
1745 / 14/02/2014		
Act Notarial nr. 425, din 13/02/2014 emis de CAZACU SORIN BENONE;		
B1	Intabulare, drept de PROPRIETATE, dobandit prin Conventie, cota actuala 1/1, cota initiala 1/1	A1
	1) BREBENE MELANIA-NADIA , casatorita cu	
	2) BREBENE GHEORGHE-MARIUS	

C. Partea III. SARCINI .

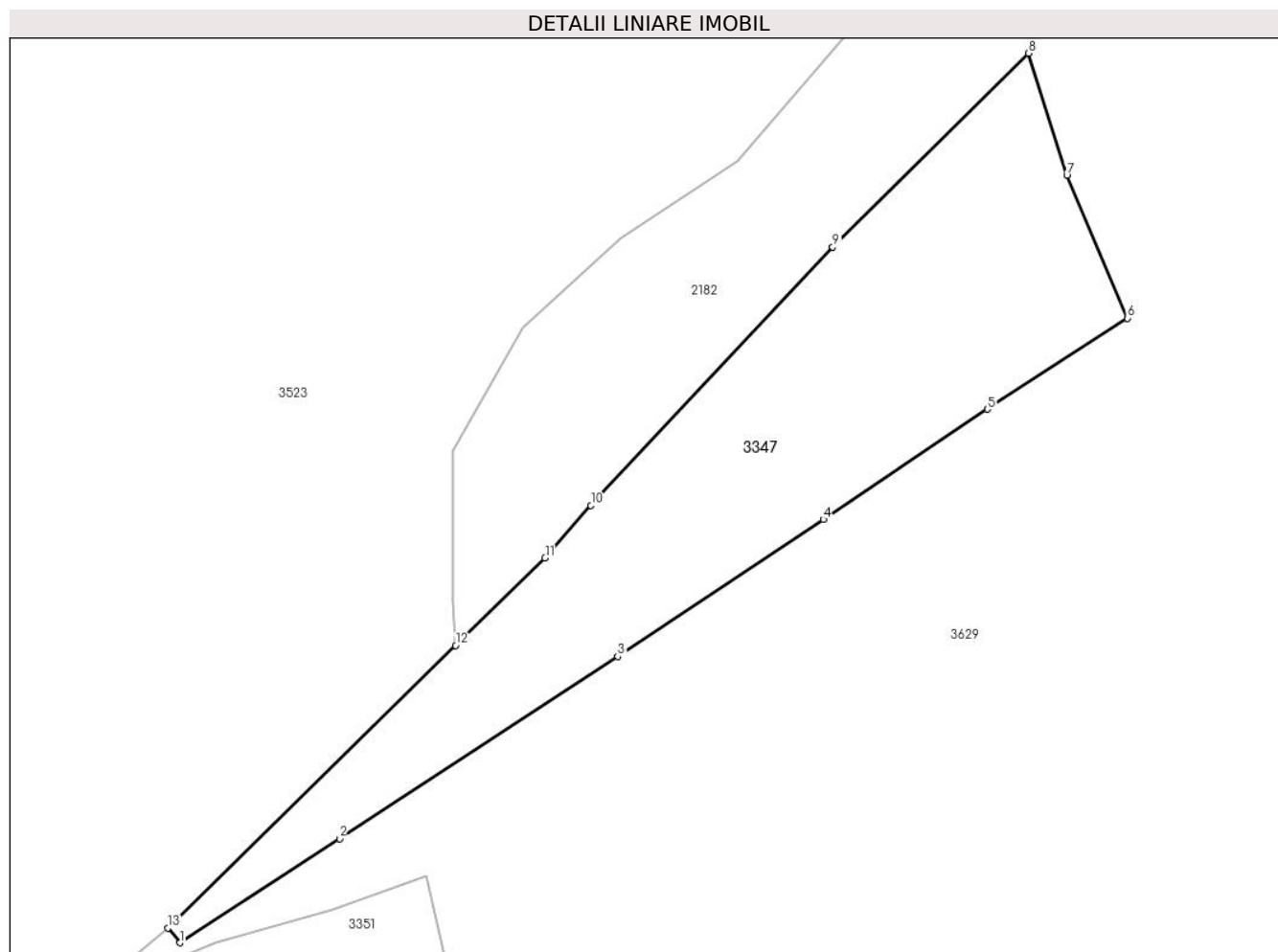
Inscrieri privind dezmembramintele dreptului de proprietate, drepturi reale de garanție și sarcini	Referințe
NU SUNT	

Anexa Nr. 1 La Partea I

Teren

Nr cadastral	Suprafața (mp)*	Observații / Referințe
80488	2.496	

* Suprafața este determinată în planul de proiecție Stereo 70.



Date referitoare la teren

Crt	Categorie folosință	Intravilan	Suprafața (mp)	Tarla	Parcelă	Nr. topo	Observații / Referințe
1	livada	NU	2.496	-	-	-	

Lungime Segmente

1) Valorile lungimilor segmentelor sunt obținute din proiecție în plan.

Punct început	X / Y	Punct sfârșit	X / Y	Lungime segment (** (m)
1	509.280,189 414.136,977	2	509.299,84 414.149,773	23.45
2	509.299,84 414.149,773	3	509.334,069 414.172,183	40.912
3	509.334,069 414.172,183	4	509.359,377 414.189,029	30.402
4	509.359,377 414.189,029	5	509.379,572 414.202,587	24.324
5	509.379,572 414.202,587	6	509.396,777 414.213,773	20.522

Punct început	X / Y	Punct sfârșit	X / Y	Lungime segment (** (m)
6	509.396,777 414.213,773	7	509.389,333 414.231,353	19.091
7	509.389,333 414.231,353	8	509.384,641 414.246,348	15.712
8	509.384,641 414.246,348	9	509.360,529 414.222,505	33.91
9	509.360,529 414.222,505	10	509.330,774 414.190,738	43.526
10	509.330,774 414.190,738	11	509.325,139 414.184,305	8.552
11	509.325,139 414.184,305	12	509.314,141 414.173,521	15.403
12	509.314,141 414.173,521	13	509.278,736 414.138,802	49.588
13	509.278,736 414.138,802	1	509.280,189 414.136,977	2.333

** Lungimile segmentelor sunt determinate în planul de proiecție Stereo 70 și sunt rotunjite la 1 milimetru.

*** Distanța dintre puncte este formată din segmente cumulate ce sunt mai mici decât valoarea 1 milimetru.

**DATE DESPRE IMOBILUL NR. 3348**

Oficiul de Cadastru și Publicitate Imobiliară ARGES
Biroul de Cadastru și Publicitate Imobiliară Campulung

A. Partea I. Descrierea imobilului

TEREN Extravilan

Adresa: Jud. Arges, Punct "În Râpe la Măr"

Nr. Crt	Nr cadastral Nr. topografic	Suprafața* (mp)	Observații / Referințe
A1	81653	Din acte: 3.570 Masurata: 3.581	Sector cadastral:33 Teren împrejmuit; Partial împrejmuit.

B. Partea II. Proprietari și acte

Inscrieri privitoare la dreptul de proprietate și alte drepturi reale		Referințe
4432 / 25/02/2022		
Hotarare Judecatoreasca nr. 938, din 25/05/2010 emis de Judecatoria Campulung (act administrativ nr 561 din 10.02.2022, emis de Primaria comunei Mioarele;act administrativ nr 562 din 10.02.2022, emis de Primaria comunei Mioarele);		
B1	Intabulare, drept de PROPRIETATE-bun propriu, dobandit prin lesire Din Indiviziune, cota actuala 1/1, cota initiala 1/1 1) PÂRVU BUCUR	A1

C. Partea III. SARCINI .

Inscrieri privind dezmembramintele dreptului de proprietate, drepturi reale de garanție și sarcini	Referințe
NU SUNT	

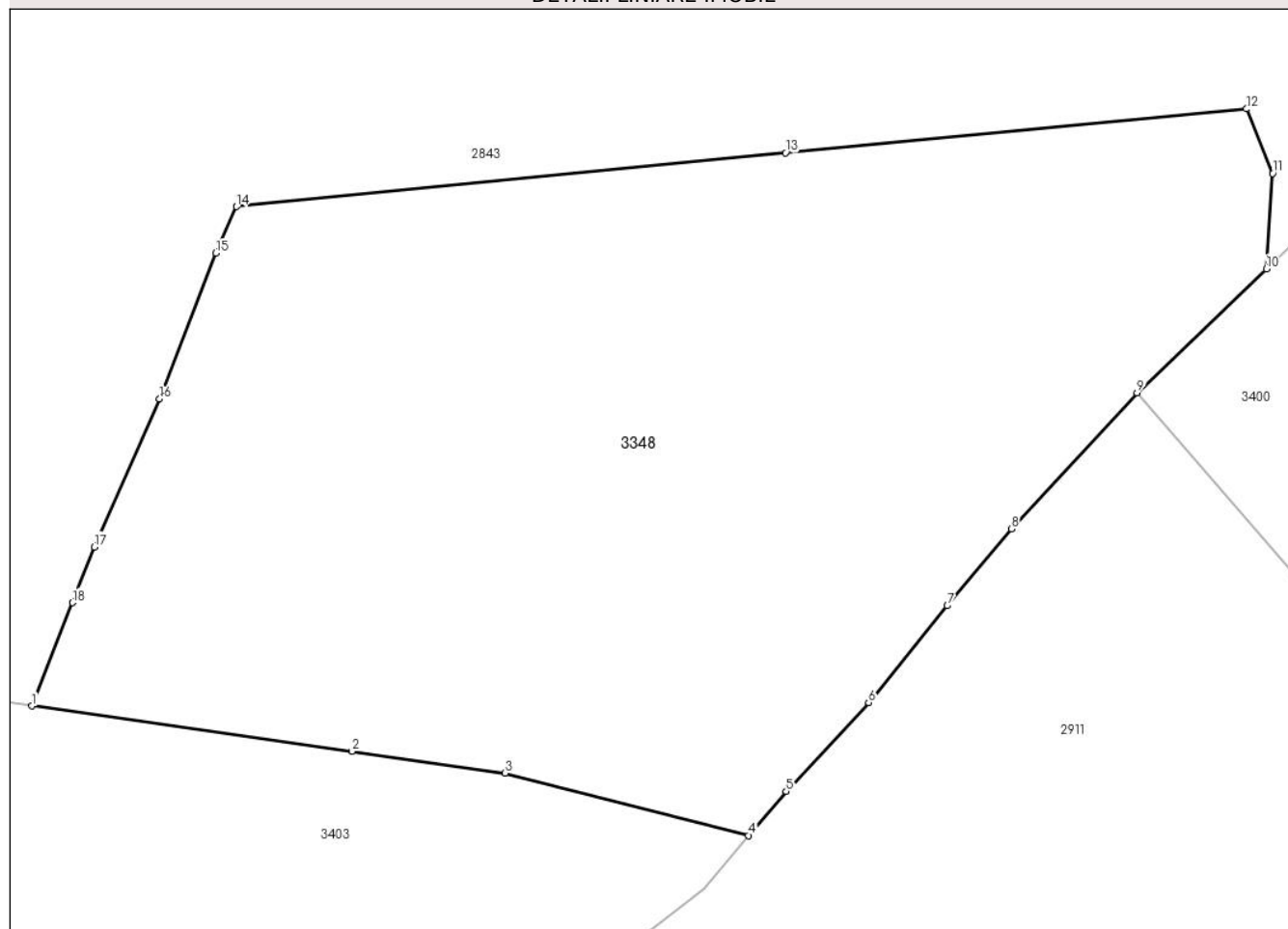
Anexa Nr. 1 La Partea I

Teren

Nr cadastral	Suprafața (mp)*	Observații / Referințe
81653	Din acte: 3.570 Masurata: 3.581	Partial împrejmuit.

* Suprafața este determinată în planul de proiecție Stereo 70.

DETALII LINIARE IMOBIL



Date referitoare la teren

Crt	Categorie folosință	Intra vilan	Suprafața (mp)	Tarla	Parcelă	Nr. topo	Observații / Referințe
1	faneata	NU	3.000	-	-	-	
2	drum	NU	256	-	-	-	
3	faneata	NU	325	-	-	-	

Lungime Segmente

1) Valorile lungimilor segmentelor sunt obținute din proiecție în plan.

Punct început	X / Y	Punct sfârșit	X / Y	Lungime segment (** (m)
1	508.067,168 413.555,114	2	508.092,509 413.551,523	25.594
2	508.092,509 413.551,523	3	508.104,617 413.549,807	12.229
3	508.104,617 413.549,807	4	508.123,866 413.544,87	19.872

Punct început	X / Y	Punct sfârşit	X / Y	Lungime segment (** (m)
4	508.123,866 413.544,87	5	508.126,852 413.548,357	4.591
5	508.126,852 413.548,357	6	508.133,374 413.555,381	9.585
6	508.133,374 413.555,381	7	508.139,595 413.563,052	9.876
7	508.139,595 413.563,052	8	508.144,656 413.569,123	7.904
8	508.144,656 413.569,123	9	508.154,594 413.579,887	14.65
9	508.154,594 413.579,887	10	508.164,829 413.589,702	14.181
10	508.164,829 413.589,702	11	508.165,333 413.597,25	7.565
11	508.165,333 413.597,25	12	508.163,272 413.602,359	5.509
12	508.163,272 413.602,359	13	508.126,809 413.598,878	36.629
13	508.126,809 413.598,878	14	508.083,361 413.594,627	43.655
14	508.083,361 413.594,627	15	508.081,732 413.590,945	4.026
15	508.081,732 413.590,945	16	508.077,281 413.579,409	12.365
16	508.077,281 413.579,409	17	508.072,104 413.567,7	12.802
17	508.072,104 413.567,7	18	508.070,374 413.563,288	4.739
18	508.070,374 413.563,288	1	508.067,168 413.555,114	8.78

** Lungimile segmentelor sunt determinate în planul de proiecție Stereo 70 și sunt rotunjite la 1 milimetru.

*** Distanța dintre puncte este formată din segmente cumulate ce sunt mai mici decât valoarea 1 milimetru.

**DATE DESPRE IMOBILUL NR. 3349**

Oficiul de Cadastru și Publicitate Imobiliară ARGES
Biroul de Cadastru și Publicitate Imobiliară Campulung

A. Partea I. Descrierea imobilului

TEREN Extravilan

Adresa: Jud. Arges, Punct 'Filip'

Nr. Crt	Nr cadastral Nr. topografic	Suprafața* (mp)	Observații / Referințe
A1	81167	10.131	Sector cadastral:33 Teren imprejmuit;

B. Partea II. Proprietari și acte

Inscrieri privitoare la dreptul de proprietate și alte drepturi reale		Referințe
9887 / 04/06/2019		
Act Notarial nr. 1423, din 31/05/2019 emis de Simion Aurelia Maria;		
B1	Intabulare, drept de PROPRIETATE- bun comun, dobandit prin Conventie, cota actuala 1/1, cota initiala 1/1 1) SULCA MIHAELA-CRISTINA , căsătorită cu 2) SULCA ION VALENTIN	A1
B2	se noteaza afectatiunea speciala a terenului la patrimoniului de afectatiune al 'SULCA MIHAELA CRISTINA - INTREPRINDERE INDIVIDUALA' cu sediul in sat Cocenesti nr.76, com. Mioarele, jud. Arges, numar de ordine in registrul comertului F3/440/24.04.2015, avand CUI 34413427 1) SULCA MIHAELA CRISTINA-INTREPRINDERE INDIVIDUALA , CIF:34413427	A1

C. Partea III. SARCINI .

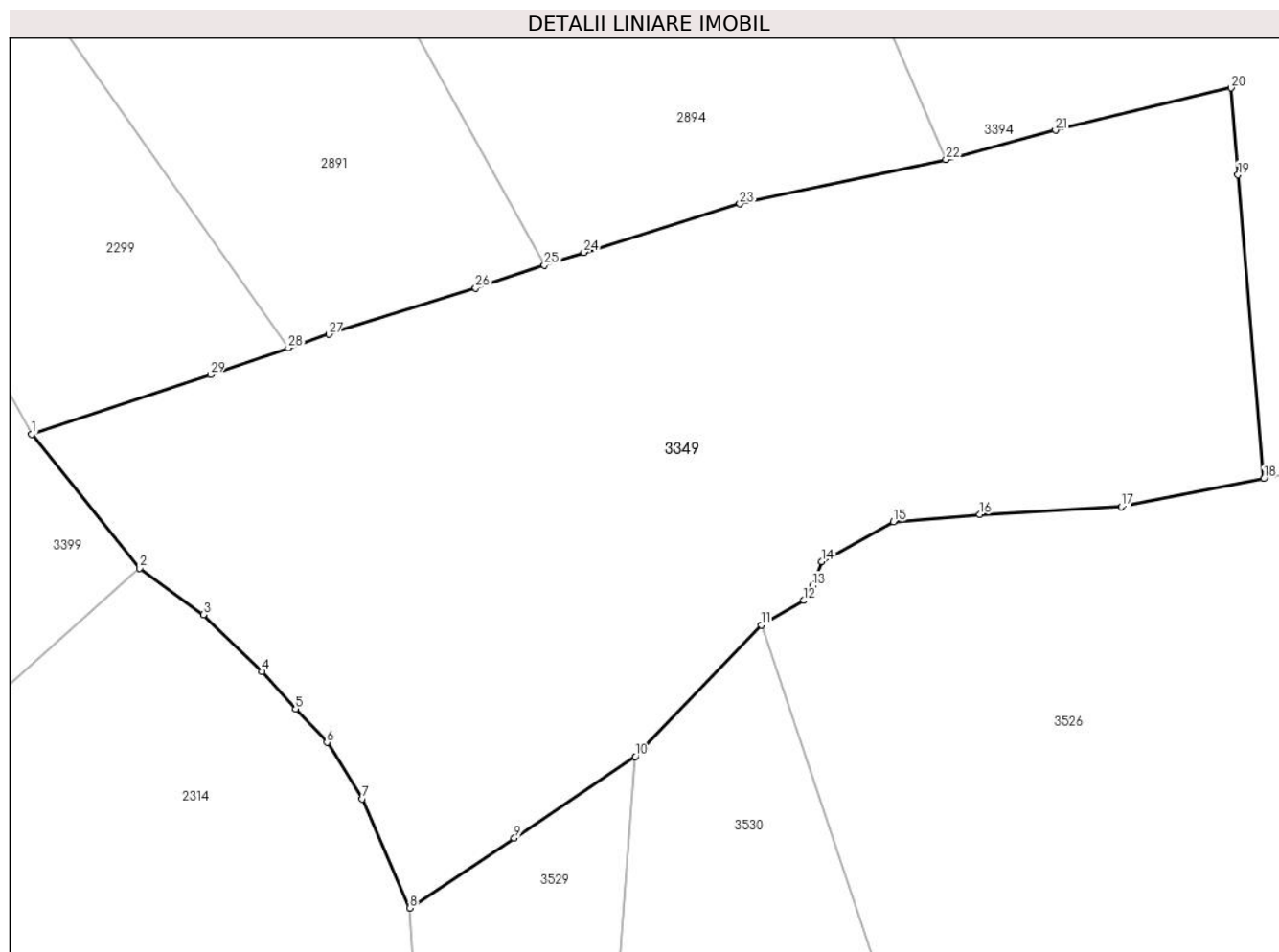
Inscrieri privind dezmembramintele dreptului de proprietate, drepturi reale de garanție și sarcini	Referințe
NU SUNT	

Anexa Nr. 1 La Partea I

Teren

Nr cadastral	Suprafața (mp)*	Observații / Referințe
81167	10.131	

* Suprafața este determinată în planul de proiecție Stereo 70.



Date referitoare la teren

Crt	Categorie folosință	Intra vilan	Suprafața (mp)	Tarla	Parcelă	Nr. topo	Observații / Referințe
1	faneata	NU	6.059	-	-	-	
2	livada	NU	4.072	-	-	-	

Lungime Segmente

1) Valorile lungimilor segmentelor sunt obținute din proiecție în plan.

Punct început	X / Y	Punct sfârșit	X / Y	Lungime segment (** (m))
1	508.603,991 414.321,517	2	508.619,804 414.301,949	25.159
3	508.629,139 414.295,17	4	508.637,699 414.286,882	11.915
5	508.642,591 414.281,376	6	508.647,191 414.276,486	6.714
7	508.652,375 414.268,255	8	508.659,311 414.252,287	17.409

Punct început	X / Y	Punct sfârșit	X / Y	Lungime segment (** (m))
2	508.619,804 414.301,949	3	508.629,139 414.295,17	11.537
4	508.637,699 414.286,882	5	508.642,591 414.281,376	7.365
6	508.647,191 414.276,486	7	508.652,375 414.268,255	9.727
8	508.659,311 414.252,287	9	508.674,585 414.262,491	18.369

Punct început	X / Y	Punct sfârșit	X / Y	Lungime segment (** (m))
9	508.674,585 414.262,491	10	508.692,292 414.274,444	21.364
11	508.710,705 414.293,64	12	508.716,934 414.297,22	7.184
13	508.718,243 414.299,398	14	508.719,571 414.302,937	3.78
15	508.730,055 414.308,758	16	508.742,683 414.309,822	12.673
17	508.763,404 414.310,937	18	508.784,206 414.315,046	21.204
19	508.780,447 414.359,445	20	508.779,434 414.372,15	12.745
21	508.753,729 414.365,959	22	508.737,708 414.361,673	16.584
23	508.707,577 414.355,218	24	508.684,786 414.348,117	23.872
25	508.679,001 414.346,22	26	508.668,929 414.342,918	10.599
27	508.647,471 414.336,157	28	508.641,549 414.334,133	6.258
29	508.630,162 414.330,241	1	508.603,991 414.321,517	27.587

Punct început	X / Y	Punct sfârșit	X / Y	Lungime segment (** (m))
10	508.692,292 414.274,444	11	508.710,705 414.293,64	26.599
12	508.716,934 414.297,22	13	508.718,243 414.299,398	2.541
14	508.719,571 414.302,937	15	508.730,055 414.308,758	11.992
16	508.742,683 414.309,822	17	508.763,404 414.310,937	20.751
18	508.784,206 414.315,046	19	508.780,447 414.359,445	44.558
20	508.779,434 414.372,15	21	508.753,729 414.365,959	26.44
22	508.737,708 414.361,673	23	508.707,577 414.355,218	30.815
24	508.684,786 414.348,117	25	508.679,001 414.346,22	6.088
26	508.668,929 414.342,918	27	508.647,471 414.336,157	22.498
28	508.641,549 414.334,133	29	508.630,162 414.330,241	12.034

** Lungimile segmentelor sunt determinate în planul de proiecție Stereo 70 și sunt rotunjite la 1 milimetru.

*** Distanța dintre puncte este formată din segmente cumulate ce sunt mai mici decât valoarea 1 milimetru.

**DATE DESPRE IMOBILUL NR. 3350**

Oficiul de Cadastru și Publicitate Imobiliară ARGES
Biroul de Cadastru și Publicitate Imobiliară Campulung

A. Partea I. Descrierea imobilului

TEREN Extravilan

Adresa: Jud. Arges, Punct 'Filip'

Nr. Crt	Nr cadastral Nr. topografic	Suprafața* (mp)	Observații / Referințe
A1	81415	11.084	Sector cadastral:33 Teren neimprejmuit;

B. Partea II. Proprietari și acte

Inscrieri privitoare la dreptul de proprietate și alte drepturi reale		Referințe
16223 / 28/07/2022		
Act Notarial nr. 904, din 11/07/2022 emis de Alecsioiu Constantin;		
B1	Intabulare, drept de PROPRIETATE- bun comun, dobandit prin Conventie, cota actuala 1/2, cota initiala 1/2 1) PATRU ALINA-GEORGIANA, casatorita cu 2) PATRU ALEXANDRU-FLORIN	A1
B2	Intabulare, drept de PROPRIETATE- bun propriu, dobandit prin Conventie, cota actuala 1/2, cota initiala 1/2 1) VIȘOIU VLAD-IONUȚ, necasatorit	A1

C. Partea III. SARCINI

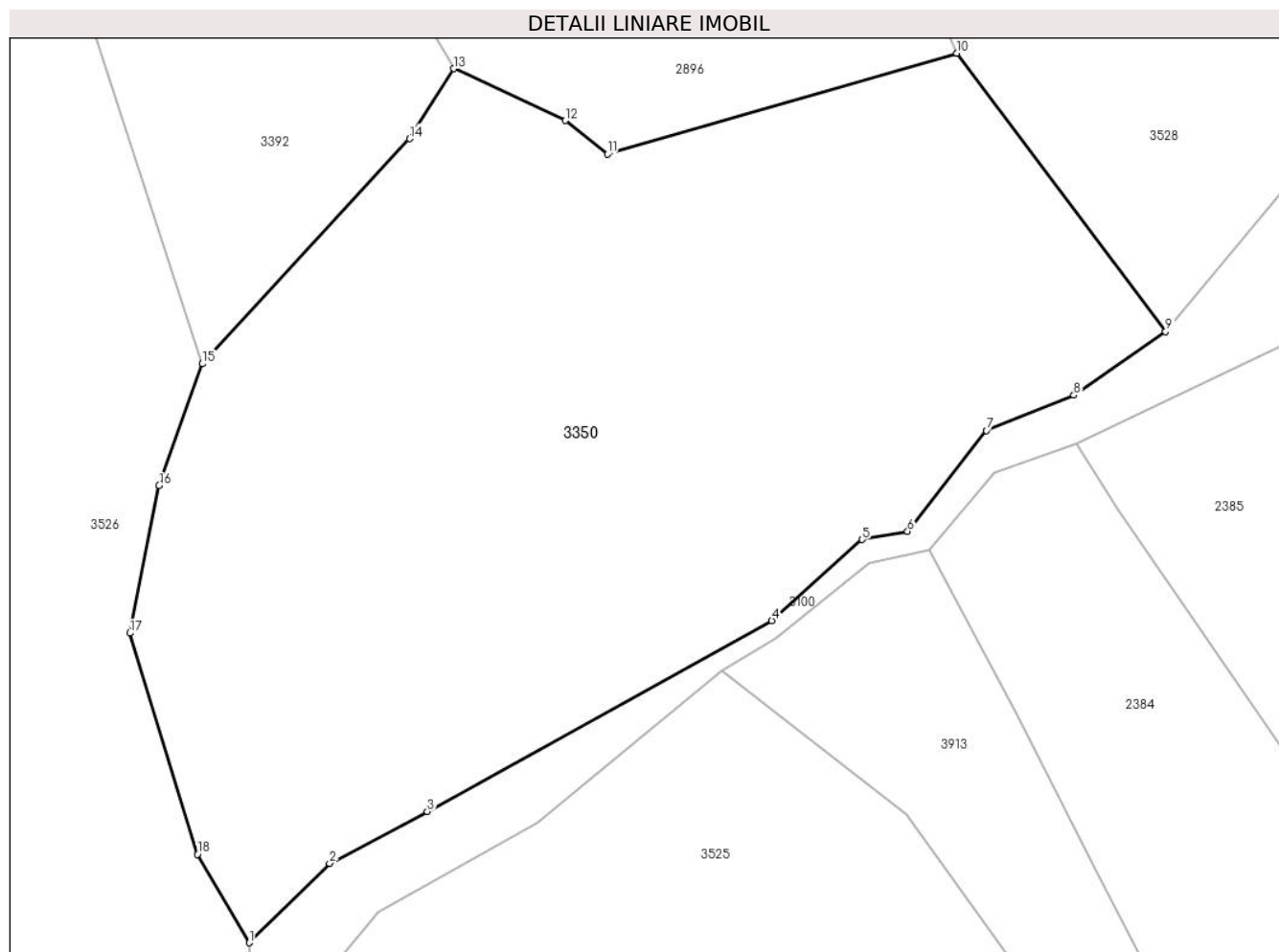
Inscrieri privind dezmembramintele dreptului de proprietate, drepturi reale de garanție și sarcini		Referințe
16223 / 28/07/2022		
Act Notarial nr. 904, din 11/07/2022 emis de Alecsioiu Constantin;		
C1	Intabulare, drept de UZUFRACT VIAGER, dobandit prin Conventie, cota actuala 1/1, cota initiala 1/1 1) VIȘOIU ION 2) VIȘOIU VASILICA, soti	A1

Anexa Nr. 1 La Partea I

Teren

Nr cadastral	Suprafața (mp)*	Observații / Referințe
81415	11.084	

* Suprafața este determinată în planul de proiecție Stereo 70.



Date referitoare la teren

Crt	Categorie folosință	Intravilan	Suprafața (mp)	Tarla	Parcelă	Nr. topo	Observații / Referințe
1	livada	NU	11.084	-	-	-	

Lungime Segmente

1) Valorile lungimilor segmentelor sunt obținute din proiecție în plan.

Punct început	X / Y	Punct sfârșit	X / Y	Lungime segment (** (m)
1	508.899,962 414.097,016	2	508.911,961 414.108,866	16.864
2	508.911,961 414.108,866	3	508.926,546 414.116,601	16.509
3	508.926,546 414.116,601	4	508.978,002 414.145,062	58.803
4	508.978,002 414.145,062	5	508.991,461 414.157,146	18.088
5	508.991,461 414.157,146	6	508.998,244 414.158,401	6.898

Punct început	X / Y	Punct sfârșit	X / Y	Lungime segment (** (m)
6	508.998,244 414.158,401	7	509.010,019 414.173,412	19.078
7	509.010,019 414.173,412	8	509.023,072 414.178,693	14.081
8	509.023,072 414.178,693	9	509.036,763 414.188,193	16.664
9	509.036,763 414.188,193	10	509.005,611 414.229,701	51.898
10	509.005,611 414.229,701	11	508.953,493 414.214,648	54.248
11	508.953,493 414.214,648	12	508.947,171 414.219,667	8.072
12	508.947,171 414.219,667	13	508.930,493 414.227,391	18.38
13	508.930,493 414.227,391	14	508.923,956 414.216,946	12.322
14	508.923,956 414.216,946	15	508.892,982 414.183,37	45.681
15	508.892,982 414.183,37	16	508.886,539 414.165,242	19.239
16	508.886,539 414.165,242	17	508.882,155 414.143,205	22.469
17	508.882,155 414.143,205	18	508.892,247 414.110,225	34.49
18	508.892,247 414.110,225	1	508.899,962 414.097,016	15.297

** Lungimile segmentelor sunt determinate în planul de proiecție Stereo 70 și sunt rotunjite la 1 milimetru.

*** Distanța dintre puncte este formată din segmente cumulate ce sunt mai mici decât valoarea 1 milimetru.

**DATE DESPRE IMOBILUL NR. 3351**

Oficiul de Cadastru și Publicitate Imobiliară ARGES
Biroul de Cadastru și Publicitate Imobiliară Campulung

A. Partea I. Descrierea imobilului

TEREN Extravilan

Adresa: Jud. Arges, sat Suslanesti, pct''Calulesti''

Nr. Crt	Nr cadastral Nr. topografic	Suprafața* (mp)	Observații / Referințe
A1	80879	1.700	Sector cadastral:33 Teren neimprejmuit; Fara gard intre punctele 32-33-42.

B. Partea II. Proprietari și acte

Inscrieri privitoare la dreptul de proprietate și alte drepturi reale		Referințe
12162 / 23/08/2017		
Act Notarial nr. 1228, din 22/08/2017 emis de Tuluca Filofteia;		
B2	Intabulare, drept de PROPRIETATE, bun propriu, dobandit prin Conventie, cota actuala 1/1, cota initiala 1/1 1) CORȚIU GABRIEL , divorțat	A1

C. Partea III. SARCINI .

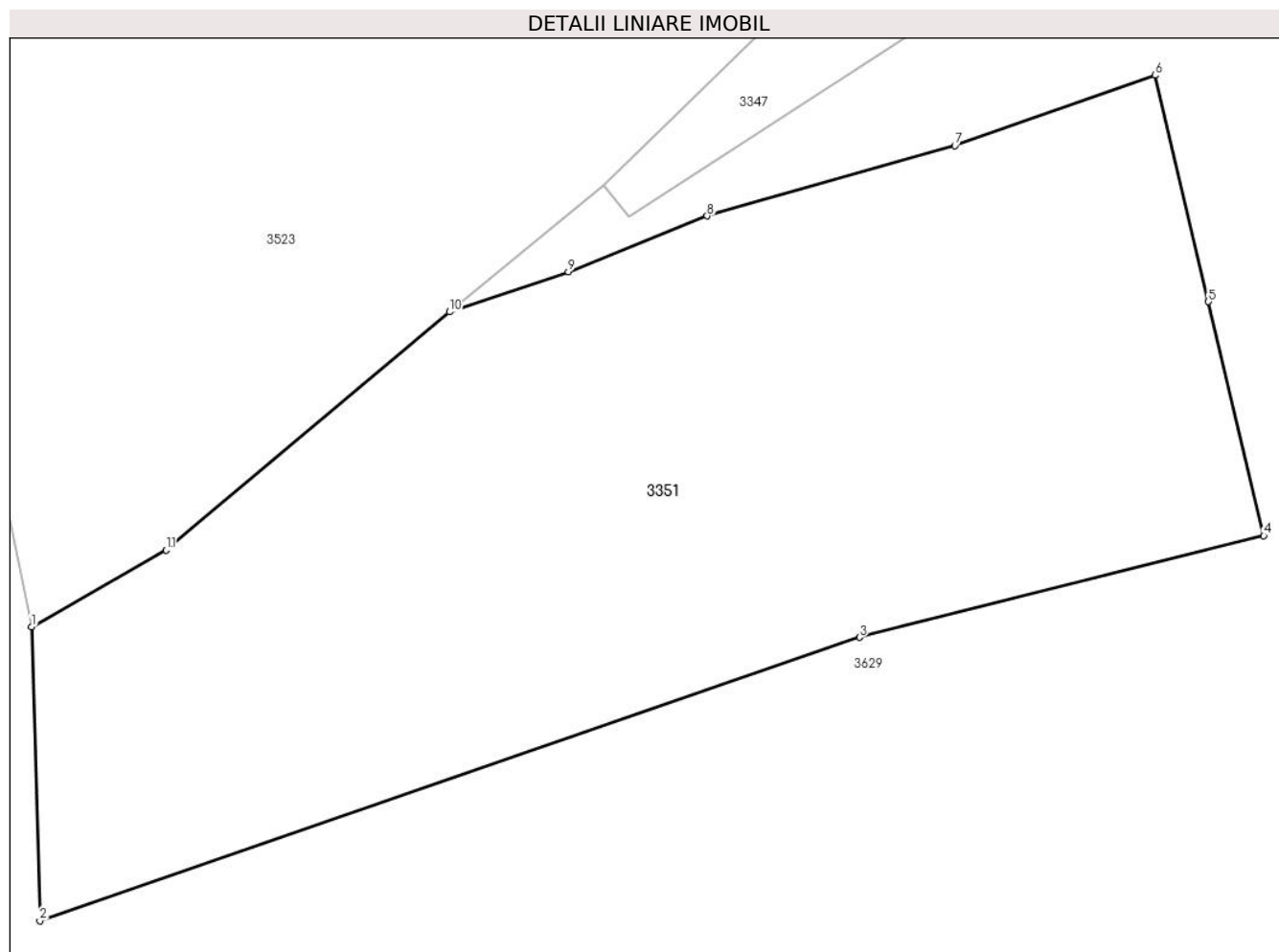
Inscrieri privind dezmembramintele dreptului de proprietate, drepturi reale de garanție și sarcini	Referințe
NU SUNT	

Anexa Nr. 1 La Partea I

Teren

Nr cadastral	Suprafața (mp)*	Observații / Referințe
80879	1.700	Fara gard intre punctele 32-33-42.

* Suprafața este determinată în planul de proiecție Stereo 70.



Date referitoare la teren

Crt	Categorie folosință	Intra vilan	Suprafața (mp)	Tarla	Parcelă	Nr. topo	Observații / Referințe
1	faneata	NU	1.700	-	-	-	

Lungime Segmente

1) Valorile lungimilor segmentelor sunt obținute din proiecție în plan.

Punct început	X / Y	Punct sfârșit	X / Y	Lungime segment (** (m)
1	509.245,75 414.113,37	2	509.246,23 414.096,44	16.937
2	509.246,23 414.096,44	3	509.293,48 414.112,76	49.989
3	509.293,48 414.112,76	4	509.316,77 414.118,62	24.016
4	509.316,77 414.118,62	5	509.313,58 414.132,1	13.852
5	509.313,58 414.132,1	6	509.310,5 414.145,14	13.399

Punct început	X / Y	Punct sfârșit	X / Y	Lungime segment (** (m)
6	509.310,5 414.145,14	7	509.298,97 414.141,08	12.224
7	509.298,97 414.141,08	8	509.284,686 414.137,03	14.847
8	509.284,686 414.137,03	9	509.276,69 414.133,82	8.616
9	509.276,69 414.133,82	10	509.269,839 414.131,507	7.231
10	509.269,839 414.131,507	11	509.253,51 414.117,78	21.332
11	509.253,51 414.117,78	1	509.245,75 414.113,37	8.926

** Lungimile segmentelor sunt determinate în planul de proiecție Stereo 70 și sunt rotunjite la 1 milimetru.

*** Distanța dintre puncte este formată din segmente cumulate ce sunt mai mici decât valoarea 1 milimetru.

**DATE DESPRE IMOBILUL NR. 3352**

Oficiul de Cadastru și Publicitate Imobiliară ARGES
Biroul de Cadastru și Publicitate Imobiliară Campulung

A. Partea I. Descrierea imobilului

TEREN Extravilan

Adresa: Jud. Arges

Nr. Crt	Nr cadastral Nr. topografic	Suprafața* (mp)	Observații / Referințe
A1	81354	4.133	Sector cadastral:4 Teren neimprejmuit;

B. Partea II. Proprietari și acte

Inscrieri privitoare la dreptul de proprietate și alte drepturi reale		Referințe
/		
Act Administrativ nr. 4926, din 11/11/2024 emis de PRIMĂRIA COMUNEI MIOARELE;		
B1	Inscrierea posesiei, drept de PROPRIETATE, dobandit prin Lege, cota actuala 1/1, cota initiala 1/1 1) NEIDENTIFICAT NEIDENTIFICAT	A1
Act Normativ nr. 7, din 13/03/1996 emis de PARLAMENTUL ROMÂNIEI (art.13);		
B2	Se notează mențiunea de proprietar neidentificat	A1

C. Partea III. SARCINI .

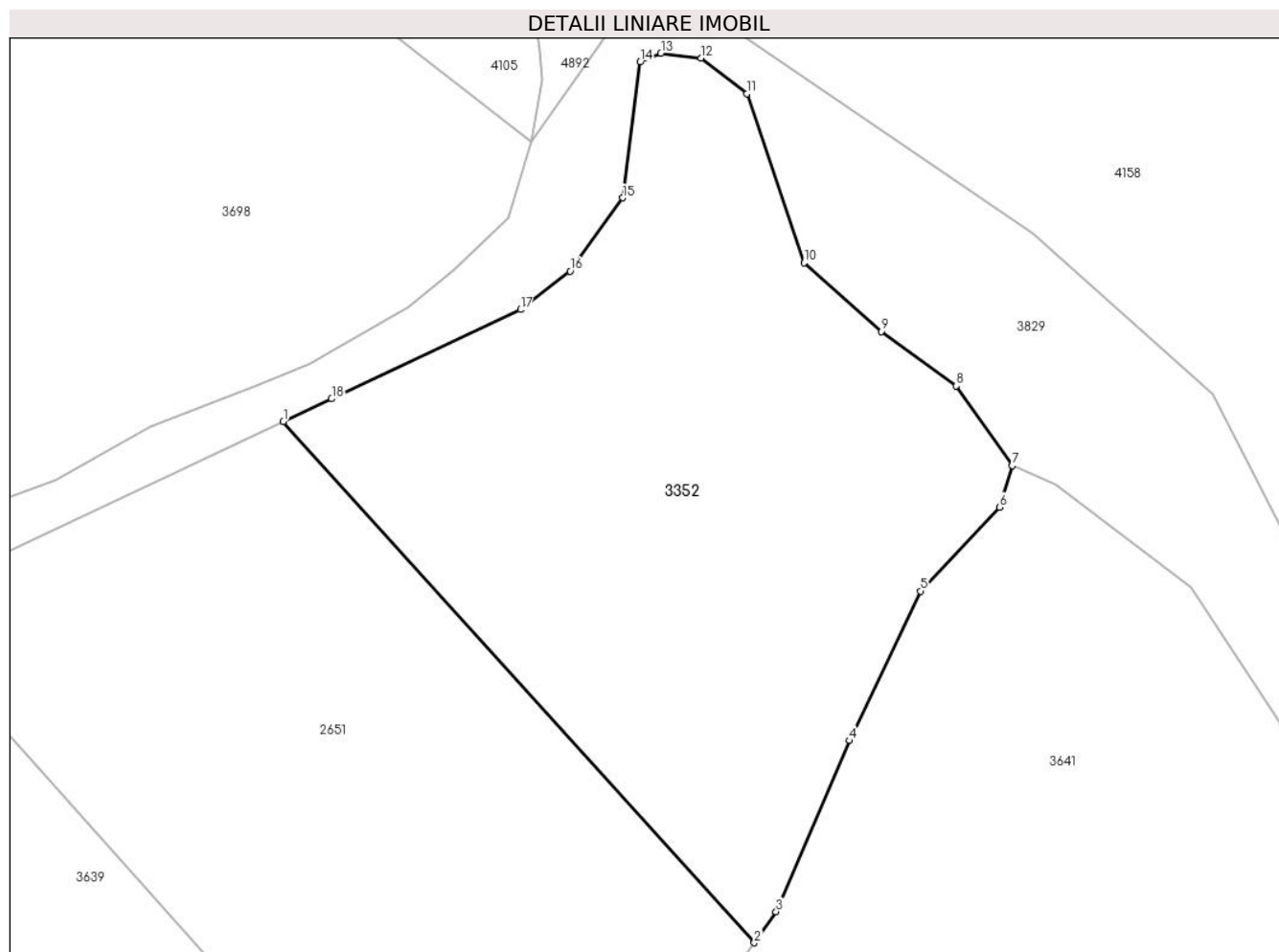
Inscrieri privind dezmembramintele dreptului de proprietate, drepturi reale de garanție și sarcini	Referințe
NU SUNT	

Anexa Nr. 1 La Partea I

Teren

Nr cadastral	Suprafața (mp)*	Observații / Referințe
81354	4.133	

* Suprafața este determinată în planul de proiecție Stereo 70.



Date referitoare la teren

Crt	Categorie folosință	Intravilan	Suprafața (mp)	Tarla	Parcelă	Nr. topo	Observații / Referințe
1	faneata	NU	4.133	-	-	-	

Lungime Segmente

1) Valorile lungimilor segmentelor sunt obținute din proiecție în plan.

Punct început	X / Y	Punct sfârșit	X / Y	Lungime segment (** (m)
1	508.120,656 417.452,19	2	508.176,645 417.390,289	83.466
2	508.176,645 417.390,289	3	508.179,24 417.393,967	4.501
3	508.179,24 417.393,967	4	508.187,985 417.414,301	22.135
4	508.187,985 417.414,301	5	508.196,408 417.432,065	19.66
5	508.196,408 417.432,065	6	508.205,795 417.442,034	13.693

Punct început	X / Y	Punct sfârșit	X / Y	Lungime segment (** (m)
6	508.205,795 417.442,034	7	508.207,291 417.446,978	5.165
7	508.207,291 417.446,978	8	508.200,671 417.456,448	11.554
8	508.200,671 417.456,448	9	508.191,777 417.462,919	10.999
9	508.191,777 417.462,919	10	508.182,579 417.471,059	12.283
10	508.182,579 417.471,059	11	508.175,789 417.491,142	21.2
11	508.175,789 417.491,142	12	508.170,336 417.495,402	6.92
12	508.170,336 417.495,402	13	508.165,542 417.495,965	4.827
13	508.165,542 417.495,965	14	508.163,063 417.494,915	2.692
14	508.163,063 417.494,915	15	508.161,003 417.478,794	16.252
15	508.161,003 417.478,794	16	508.154,763 417.470,082	10.716
16	508.154,763 417.470,082	17	508.148,854 417.465,51	7.471
17	508.148,854 417.465,51	18	508.126,403 417.454,904	24.83
18	508.126,403 417.454,904	1	508.120,656 417.452,19	6.356

** Lungimile segmentelor sunt determinate în planul de proiecție Stereo 70 și sunt rotunjite la 1 milimetru.

*** Distanța dintre puncte este formată din segmente cumulate ce sunt mai mici decât valoarea 1 milimetru.

**DATE DESPRE IMOBILUL NR. 3353**

Oficiul de Cadastru și Publicitate Imobiliară ARGES
Biroul de Cadastru și Publicitate Imobiliară Campulung

A. Partea I. Descrierea imobilului

TEREN Extravilan

Adresa: Jud. Arges, PUNCTUL 'VARTOP-MALAIORU'

Nr. Crt	Nr cadastral Nr. topografic	Suprafața* (mp)	Observații / Referințe
A1	80908	20.000	Sector cadastral:33 Teren imprejmuit;

B. Partea II. Proprietari și acte

Inscrieri privitoare la dreptul de proprietate și alte drepturi reale		Referințe
14971 / 13/10/2017		
Hotarare Judecatoreasca nr. 2129, din 21/11/2013 emis de JUDECATORIA CAMPULUNG (act administrativ nr 1816 din 06.06.2017, emis de PRIMARIA MIOARELE; hotarare judecatoreasca nr incheiere pronuntata in dosar nr. 4099/205/2013 din 19.02.2014, emis de JUDECATORIA CAMPULUNG; act administrativ nr 2547 din 14.09.2017, emis de PRIMARIA MIOARELE; act administrativ nr 1817 din 06.06.2017, emis de PRIMARIA MIOARELE);		
B1	Intabulare, drept de PROPRIETATE, dobandit prin lesire Din Indiviziune, cota actuala 1/1, cota initiala 1/1 1) PÎRCĂLABU EVDOCHIA	A1

C. Partea III. SARCINI .

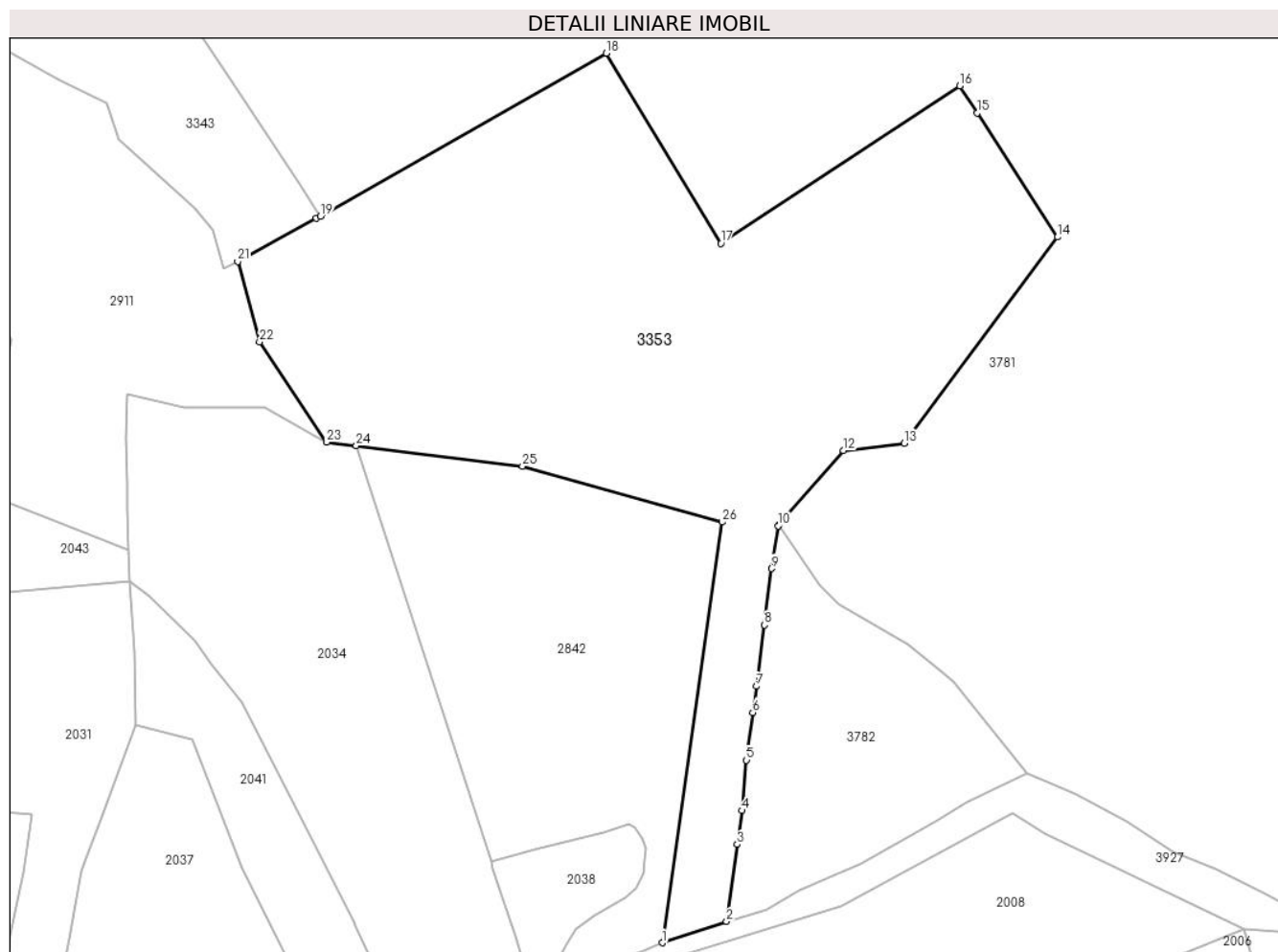
Inscrieri privind dezmembramintele dreptului de proprietate, drepturi reale de garanție și sarcini	Referințe
NU SUNT	

Anexa Nr. 1 La Partea I

Teren

Nr cadastral	Suprafața (mp)*	Observații / Referințe
80908	20.000	

* Suprafața este determinată în planul de proiecție Stereo 70.



Date referitoare la teren

Crt	Categorie folosință	Intravilan	Suprafața (mp)	Tarla	Parcelă	Nr. topo	Observații / Referințe
1	pașune	NU	20.000	-	-	-	

Lungime Segmente

1) Valorile lungimilor segmentelor sunt obținute din proiecție în plan.

Punct început	X / Y	Punct sfârșit	X / Y	Lungime segment (** (m)
1	508.431,216 413.067,065	2	508.449,264 413.073,011	19.002
3	508.452,222 413.094,652	4	508.453,572 413.104,085	9.529
5	508.454,809 413.118,24	6	508.456,609 413.131,595	13.476
7	508.457,632 413.138,928	8	508.459,924 413.156,11	17.334
9	508.461,89 413.171,934	10	508.463,647 413.183,877	12.072

Punct început	X / Y	Punct sfârșit	X / Y	Lungime segment (** (m)
2	508.449,264 413.073,011	3	508.452,222 413.094,652	21.842
4	508.453,572 413.104,085	5	508.454,809 413.118,24	14.209
6	508.456,609 413.131,595	7	508.457,632 413.138,928	7.404
8	508.459,924 413.156,11	9	508.461,89 413.171,934	15.946
10	508.463,647 413.183,877	11	508.463,896 413.184,164	0.38

Punct început	X / Y	Punct sfârșit	X / Y	Lungime segment (** (m)
11	508.463,896 413.184,164	12	508.482,0 413.205,0	27.602
13	508.499,0 413.207,0	14	508.542,066 413.264,799	72.079
15	508.519,532 413.299,602	16	508.514,651 413.307,14	8.98
17	508.447,637 413.263,063	18	508.415,506 413.316,301	62.183
19	508.335,427 413.270,676	20	508.334,26 413.270,011	1.343
21	508.312,174 413.257,958	22	508.318,318 413.235,402	23.378
23	508.337,146 413.207,367	24	508.345,394 413.206,341	8.312
25	508.392,011 413.200,545	26	508.448,011 413.184,96	58.128

Punct început	X / Y	Punct sfârșit	X / Y	Lungime segment (** (m)
12	508.482,0 413.205,0	13	508.499,0 413.207,0	17.117
14	508.542,066 413.264,799	15	508.519,532 413.299,602	41.461
16	508.514,651 413.307,14	17	508.447,637 413.263,063	80.21
18	508.415,506 413.316,301	19	508.335,427 413.270,676	92.164
20	508.334,26 413.270,011	21	508.312,174 413.257,958	25.161
22	508.318,318 413.235,402	23	508.337,146 413.207,367	33.771
24	508.345,394 413.206,341	25	508.392,011 413.200,545	46.976
26	508.448,011 413.184,96	1	508.431,216 413.067,065	119.085

** Lungimile segmentelor sunt determinate în planul de proiecție Stereo 70 și sunt rotunjite la 1 milimetru.

*** Distanța dintre puncte este formată din segmente cumulate ce sunt mai mici decât valoarea 1 milimetru.

**DATE DESPRE IMOBILUL NR. 3354**

Oficiul de Cadastru și Publicitate Imobiliară ARGES
Biroul de Cadastru și Publicitate Imobiliară Campulung

A. Partea I. Descrierea imobilului

TEREN Extravilan

Adresa: Jud. Arges, Punct 'Poiana Mare-Leculesti'

Nr. Crt	Nr cadastral Nr. topografic	Suprafața* (mp)	Observații / Referințe
A1	81293	Din acte: 3.955 Masurata: 3.993	Sector cadastral:21 Teren imprejmuit;

B. Partea II. Proprietari și acte

Inscrieri privitoare la dreptul de proprietate și alte drepturi reale		Referințe
23672 / 20/12/2019		
Act Normativ nr. 17, din 07/03/2014 emis de Parlamentul Romaniei;		
B2	Imobil aflat sub incidenta art.3 alin.(1) din Legea 17/2014	A1
5359 / 12/03/2020		
Act Notarial nr. 558, din 09/03/2020 emis de Simion Aurelia Maria;		
B3	Intabulare, drept de PROPRIETATE- bun propriu, dobandit prin Conventie, cota actuala 1/1, cota initiala 1/1 1) JINGA CRISTINA	A1

C. Partea III. SARCINI .

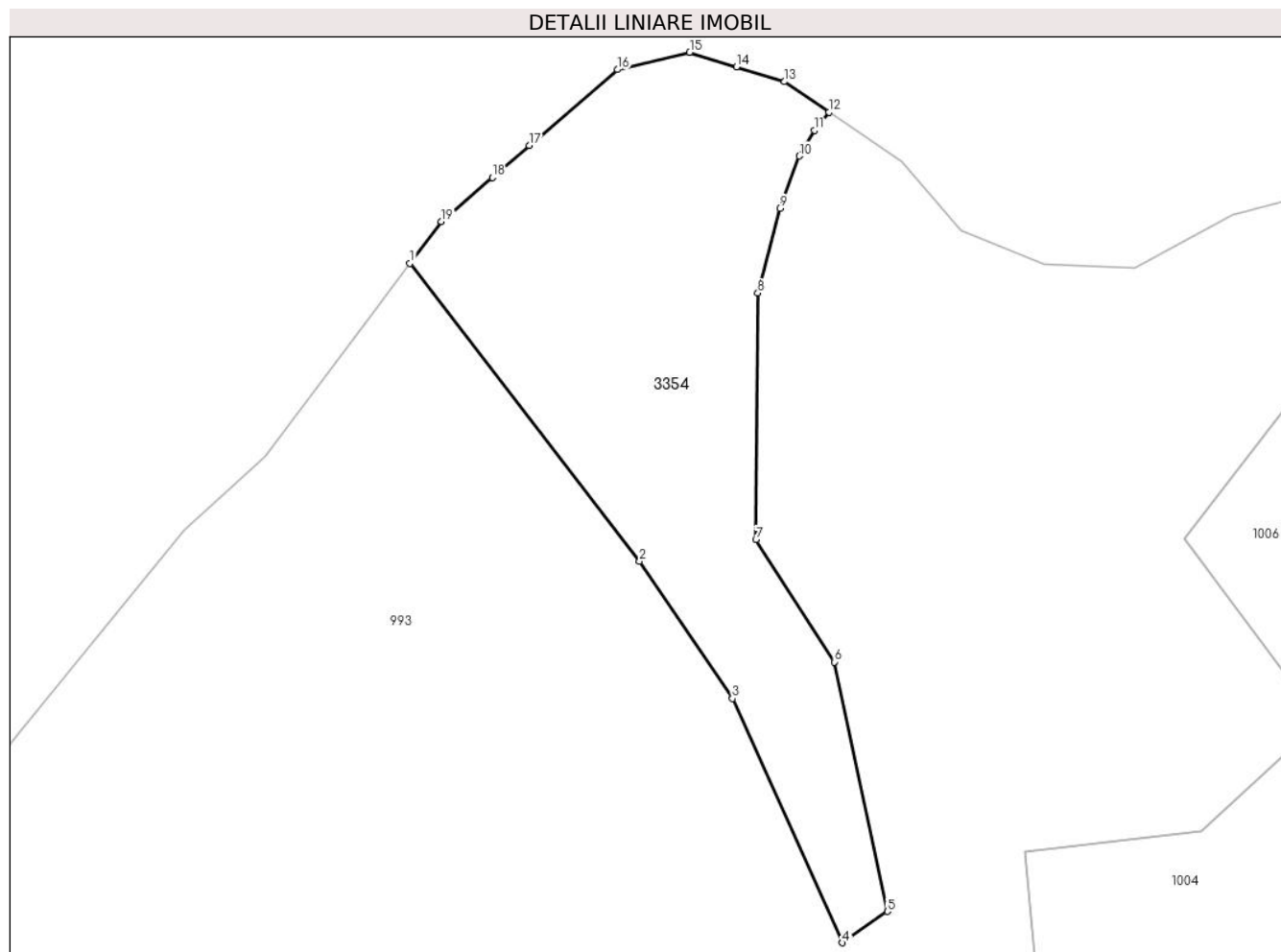
Inscrieri privind dezmembramintele dreptului de proprietate, drepturi reale de garanție și sarcini	Referințe
NU SUNT	

Anexa Nr. 1 La Partea I

Teren

Nr cadastral	Suprafața (mp)*	Observații / Referințe
81293	Din acte: 3.955 Masurata: 3.993	

* Suprafața este determinată în planul de proiecție Stereo 70.



Date referitoare la teren

Crt	Categorie folosință	Intravilan	Suprafața (mp)	Tarla	Parcelă	Nr. topo	Observații / Referințe
1	faneata	NU	2.670	-	-	-	
2	pasune	NU	1.323	-	-	-	

Lungime Segmente

1) Valorile lungimilor segmentelor sunt obținute din proiecție în plan.

Punct început	X / Y	Punct sfârșit	X / Y	Lungime segment (** (m)
1	503.787,891 415.399,154	2	503.823,937 415.352,346	59.079
2	503.823,937 415.352,346	3	503.838,549 415.330,763	26.064
3	503.838,549 415.330,763	4	503.855,847 415.292,398	42.084
4	503.855,847 415.292,398	5	503.862,888 415.297,307	8.583

Punct început	X / Y	Punct sfârşit	X / Y	Lungime segment (** (m)
5	503.862,888 415.297,307	6	503.854,557 415.336,517	40.085
6	503.854,557 415.336,517	7	503.842,238 415.355,769	22.856
7	503.842,238 415.355,769	8	503.842,536 415.394,495	38.727
8	503.842,536 415.394,495	9	503.846,006 415.407,793	13.743
9	503.846,006 415.407,793	10	503.849,047 415.416,01	8.762
10	503.849,047 415.416,01	11	503.851,425 415.420,063	4.699
11	503.851,425 415.420,063	12	503.853,705 415.422,919	3.654
12	503.853,705 415.422,919	13	503.846,74 415.427,694	8.445
13	503.846,74 415.427,694	14	503.839,217 415.430,02	7.874
14	503.839,217 415.430,02	15	503.831,84 415.432,302	7.722
15	503.831,84 415.432,302	16	503.820,462 415.429,591	11.697
16	503.820,462 415.429,591	17	503.806,645 415.417,666	18.251
17	503.806,645 415.417,666	18	503.800,816 415.412,635	7.7
18	503.800,816 415.412,635	19	503.792,829 415.405,741	10.551
19	503.792,829 415.405,741	1	503.787,891 415.399,154	8.232

** Lungimile segmentelor sunt determinate în planul de proiecție Stereo 70 și sunt rotunjite la 1 milimetru.

*** Distanța dintre puncte este formată din segmente cumulate ce sunt mai mici decât valoarea 1 milimetru.

**DATE DESPRE IMOBILUL NR. 3355**

Oficiul de Cadastru și Publicitate Imobiliară ARGES
Biroul de Cadastru și Publicitate Imobiliară Campulung

A. Partea I. Descrierea imobilului

TEREN Extravilan

Adresa: Jud. Arges

Nr. Crt	Nr cadastral Nr. topografic	Suprafața* (mp)	Observații / Referințe
A1		2.599	Sector cadastral:25 Teren imprejmuit;

B. Partea II. Proprietari și acte

Inscrieri privitoare la dreptul de proprietate și alte drepturi reale		Referințe
/		
Act Administrativ nr. 4926, din 11/11/2024 emis de PRIMĂRIA COMUNEI MIOARELE;		
B1	Inscrierea posesiei, drept de PROPRIETATE, dobandit prin Lege, cota actuala 1/1, cota initiala 1/1 1) NEIDENTIFICAT NEIDENTIFICAT	A1
Act Normativ nr. 7, din 13/03/1996 emis de PARLAMENTUL ROMÂNIEI (art.13);		
B2	Se notează mențiunea de proprietar neidentificat	A1

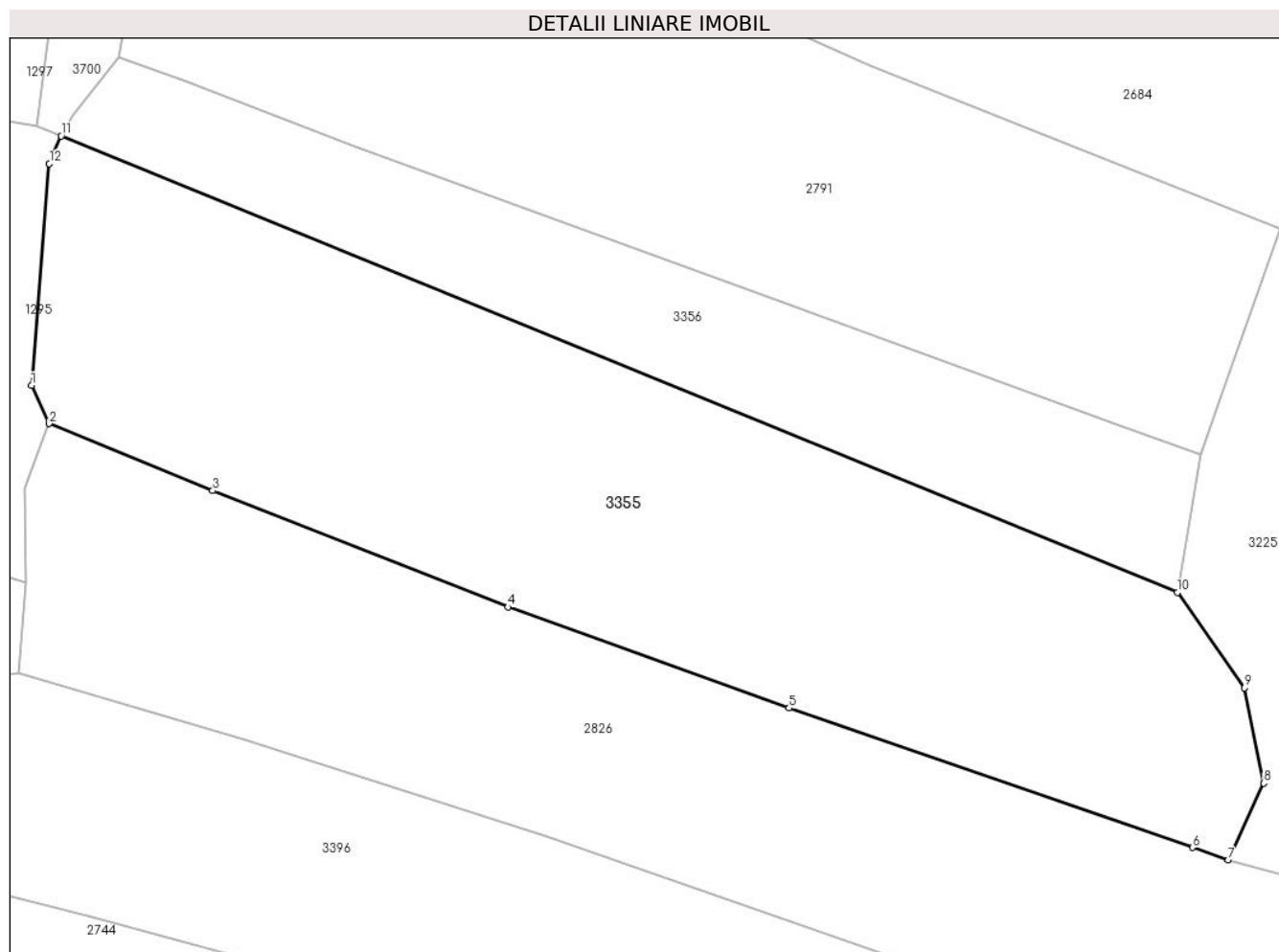
C. Partea III. SARCINI .

Inscrieri privind dezmembramintele dreptului de proprietate, drepturi reale de garanție și sarcini	Referințe
NU SUNT	

Teren

Nr cadastral	Suprafața (mp)*	Observații / Referințe
	2.599	

* Suprafața este determinată în planul de proiecție Stereo 70.



Date referitoare la teren

Crt	Categorie folosință	Intravilan	Suprafața (mp)	Tarla	Parcelă	Nr. topo	Observații / Referințe
1	faneata	NU	2.599	-	-	-	

Lungime Segmente

1) Valorile lungimilor segmentelor sunt obținute din proiecție în plan.

Punct început	X / Y	Punct sfârșit	X / Y	Lungime segment (** (m)
1	506.259,687 413.865,73	2	506.261,25 413.862,36	3.715
2	506.261,25 413.862,36	3	506.275,72 413.856,43	15.638
3	506.275,72 413.856,43	4	506.301,85 413.846,13	28.087
4	506.301,85 413.846,13	5	506.326,74 413.837,21	26.44
5	506.326,74 413.837,21	6	506.362,46 413.824,87	37.791

Punct început	X / Y	Punct sfârșit	X / Y	Lungime segment (** (m)
6	506.362,46 413.824,87	7	506.365,627 413.823,743	3.362
7	506.365,627 413.823,743	8	506.368,753 413.830,538	7.48
8	506.368,753 413.830,538	9	506.367,06 413.838,98	8.61
9	506.367,06 413.838,98	10	506.361,106 413.847,422	10.33
10	506.361,106 413.847,422	11	506.262,313 413.887,812	106.731
11	506.262,313 413.887,812	12	506.261,261 413.885,349	2.678
12	506.261,261 413.885,349	1	506.259,687 413.865,73	19.682

** Lungimile segmentelor sunt determinate în planul de proiecție Stereo 70 și sunt rotunjite la 1 milimetru.

*** Distanța dintre puncte este formată din segmente cumulate ce sunt mai mici decât valoarea 1 milimetru.

**DATE DESPRE IMOBILUL NR. 3356**

Oficiul de Cadastru și Publicitate Imobiliară ARGES
Biroul de Cadastru și Publicitate Imobiliară Campulung

A. Partea I. Descrierea imobilului

TEREN Extravilan

Adresa: Jud. Arges

Nr. Crt	Nr cadastral Nr. topografic	Suprafața* (mp)	Observații / Referințe
A1		1.058	Sector cadastral:25 Teren imprejmuit;

B. Partea II. Proprietari și acte

Inscrieri privitoare la dreptul de proprietate și alte drepturi reale		Referințe
/		
Act Administrativ nr. 4926, din 11/11/2024 emis de PRIMĂRIA COMUNEI MIOARELE;		
B1	Inscrierea posesiei, drept de PROPRIETATE, dobandit prin Lege, cota actuala 1/1, cota initiala 1/1 1) NEIDENTIFICAT NEIDENTIFICAT	A1
Act Normativ nr. 7, din 13/03/1996 emis de PARLAMENTUL ROMÂNIEI (art.13);		
B2	Se notează mențiunea de proprietar neidentificat	A1

C. Partea III. SARCINI .

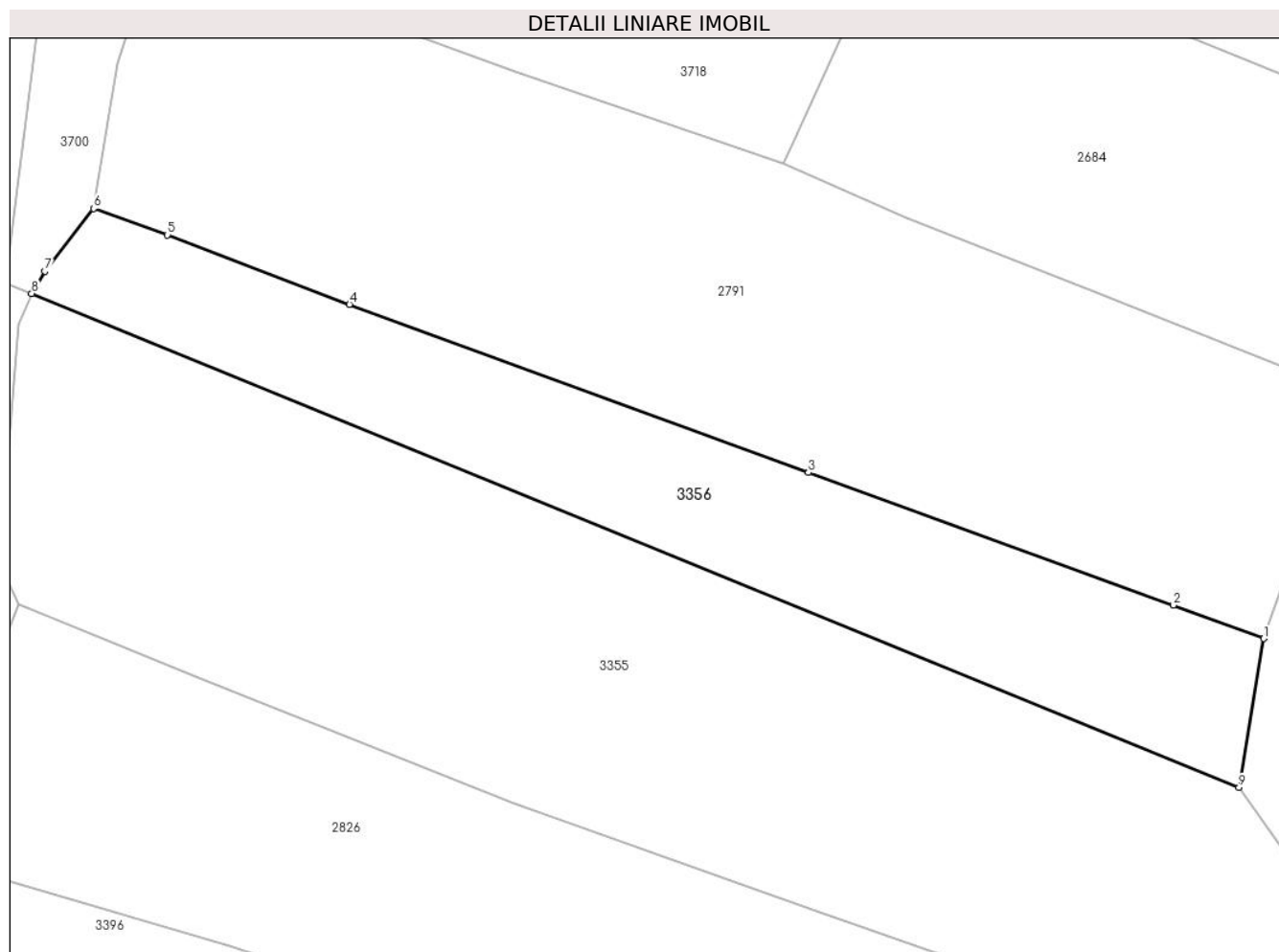
Inscrieri privind dezmembramintele dreptului de proprietate, drepturi reale de garanție și sarcini	Referințe
NU SUNT	

Anexa Nr. 1 La Partea I

Teren

Nr cadastral	Suprafața (mp)*	Observații / Referințe
	1.058	

* Suprafața este determinată în planul de proiecție Stereo 70.



Date referitoare la teren

Crt	Categorie folosință	Intra vilan	Suprafața (mp)	Tarla	Parcelă	Nr. topo	Observații / Referințe
1	faneata	NU	1.058	-	-	-	

Lungime Segmente

1) Valorile lungimilor segmentelor sunt obținute din proiecție în plan.

Punct început	X / Y	Punct sfârșit	X / Y	Lungime segment (** (m)
1	506.363,129 413.859,584	2	506.355,748 413.862,33	7.875
2	506.355,748 413.862,33	3	506.325,878 413.873,161	31.773
3	506.325,878 413.873,161	4	506.288,323 413.886,91	39.993
4	506.288,323 413.886,91	5	506.273,427 413.892,592	15.943
5	506.273,427 413.892,592	6	506.267,378 413.894,746	6.421

Punct început	X / Y	Punct sfârșit	X / Y	Lungime segment (** (m)
6	506.267,378 413.894,746	7	506.263,396 413.889,622	6.489
7	506.263,396 413.889,622	8	506.262,313 413.887,812	2.109
8	506.262,313 413.887,812	9	506.361,106 413.847,422	106.731
9	506.361,106 413.847,422	1	506.363,129 413.859,584	12.329

** Lungimile segmentelor sunt determinate în planul de proiecție Stereo 70 și sunt rotunjite la 1 milimetru.

*** Distanța dintre puncte este formată din segmente cumulate ce sunt mai mici decât valoarea 1 milimetru.

**DATE DESPRE IMOBILUL NR. 3357**

Oficiul de Cadastru și Publicitate Imobiliară ARGES
Biroul de Cadastru și Publicitate Imobiliară Campulung

A. Partea I. Descrierea imobilului

TEREN Extravilan

Adresa: Jud. Arges, Pct. Poiana Lunga

Nr. Crt	Nr cadastral Nr. topografic	Suprafața* (mp)	Observații / Referințe
A1	81911	Din acte: 1.500 Masurata: 1.501	Sector cadastral:21 Teren imprejmuit;

B. Partea II. Proprietari și acte

Inscrieri privitoare la dreptul de proprietate și alte drepturi reale		Referințe
30086 / 15/07/2024		
Act Notarial nr. 1470, din 24/05/1995 emis de BNP IONESCU CORNELIA (act administrativ nr 2787 din 18.06.2024, emis de PRIMARIA MIOARELE;act administrativ nr 123/16798 din 01.07.2024, emis de PRIMARIA CAMPULUNG;act administrativ nr 2788 din 18.06.2024, emis de PRIMARIA MIOARELE);		
B1	Intabulare, drept de PROPRIETATE-bun propriu, dobandit prin Conventie, cota actuala 1/1, cota initiala 1/1 1) CEAUȘEL EUGENIA	A1

C. Partea III. SARCINI .

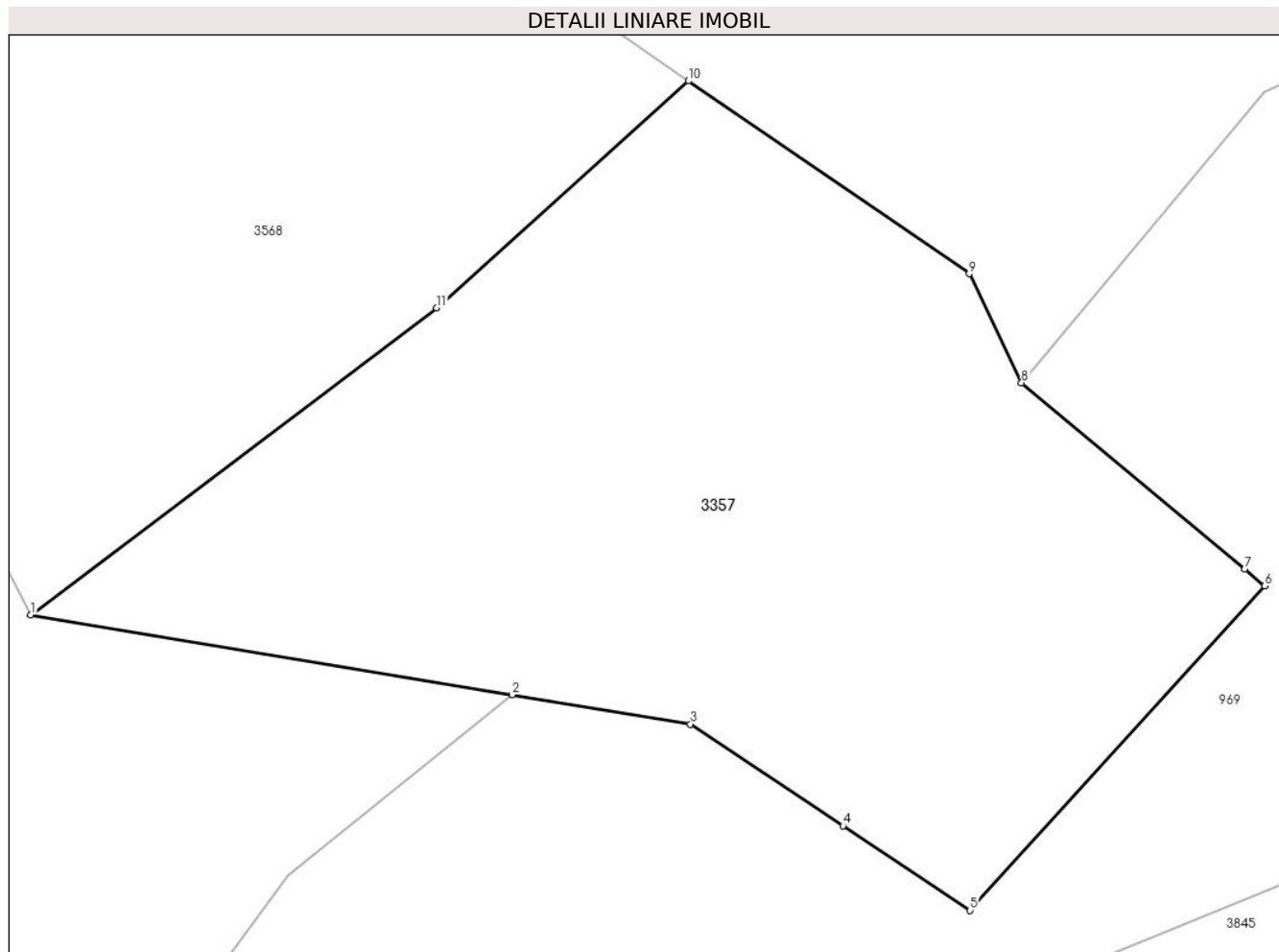
Inscrieri privind dezmembramintele dreptului de proprietate, drepturi reale de garanție și sarcini	Referințe
NU SUNT	

Anexa Nr. 1 La Partea I

Teren

Nr cadastral	Suprafața (mp)*	Observații / Referințe
81911	Din acte: 1.500 Masurata: 1.501	

* Suprafața este determinată în planul de proiecție Stereo 70.



Date referitoare la teren

Crt	Categorie folosință	Intravilan	Suprafața (mp)	Tarla	Parcelă	Nr. topo	Observații / Referințe
1	faneata	NU	942	-	-	-	
2	fânețe (F) - fânețe împădurite	NU	559	-	-	-	

Lungime Segmente

1) Valorile lungimilor segmentelor sunt obținute din proiecție în plan.

Punct început	X / Y	Punct sfârșit	X / Y	Lungime segment (** (m)
1	503.852,475 414.620,916	2	503.879,7 414.616,415	27.595
2	503.879,7 414.616,415	3	503.889,781 414.614,748	10.218
3	503.889,781 414.614,748	4	503.898,41 414.609,0	10.368

Punct început	X / Y	Punct sfârșit	X / Y	Lungime segment (** (m)
4	503.898,41 414.609,0	5	503.905,583 414.604,222	8.619
5	503.905,583 414.604,222	6	503.922,252 414.622,572	24.791
6	503.922,252 414.622,572	7	503.921,11 414.623,525	1.487
7	503.921,11 414.623,525	8	503.908,502 414.634,046	16.421
8	503.908,502 414.634,046	9	503.905,538 414.640,215	6.844
9	503.905,538 414.640,215	10	503.889,672 414.651,112	19.248
10	503.889,672 414.651,112	11	503.875,438 414.638,28	19.164
11	503.875,438 414.638,28	1	503.852,475 414.620,916	28.789

** Lungimile segmentelor sunt determinate în planul de proiecție Stereo 70 și sunt rotunjite la 1 milimetru.

*** Distanța dintre puncte este formată din segmente cumulate ce sunt mai mici decât valoarea 1 milimetru.

**DATE DESPRE IMOBILUL NR. 3359**

Oficiul de Cadastru și Publicitate Imobiliară ARGES
Biroul de Cadastru și Publicitate Imobiliară Campulung

A. Partea I. Descrierea imobilului

TEREN Extravilan

Adresa: Jud. Arges

Nr. Crt	Nr cadastral Nr. topografic	Suprafața* (mp)	Observații / Referințe
A1		14.963	Sector cadastral:22 Teren neimprejmit;

B. Partea II. Proprietari și acte

Inscrieri privitoare la dreptul de proprietate și alte drepturi reale		Referințe
/		
Act Administrativ nr. 4926, din 11/11/2024 emis de PRIMĂRIA COMUNEI MIOARELE;		
B1	Inscrierea posesiei, drept de PROPRIETATE, dobandit prin Lege, cota actuala 1/1, cota initiala 1/1 1) NEIDENTIFICAT NEIDENTIFICAT	A1
Act Normativ nr. 7, din 13/03/1996 emis de PARLAMENTUL ROMÂNIEI (art.13);		
B2	Se notează mențiunea de proprietar neidentificat	A1

C. Partea III. SARCINI .

Inscrieri privind dezmembramintele dreptului de proprietate, drepturi reale de garanție și sarcini	Referințe
NU SUNT	

Anexa Nr. 1 La Partea I

Teren

Nr cadastral	Suprafața (mp)*	Observații / Referințe
	14.963	

* Suprafața este determinată în planul de proiecție Stereo 70.

DETALII LINIARE IMOBIL



Date referitoare la teren

Crt	Categorie folosință	Intravilan	Suprafața (mp)	Tarla	Parcelă	Nr. topo	Observații / Referințe
1	faneata	NU	14.963	-	-	-	

Lungime Segmente

1) Valorile lungimilor segmentelor sunt obținute din proiecție în plan.

Punct început	X / Y	Punct sfârșit	X / Y	Lungime segment (** (m)
1	505.005,119 414.463,844	2	505.003,201 414.483,798	20.046
2	505.003,201 414.483,798	3	505.059,99 414.475,55	57.385
3	505.059,99 414.475,55	4	505.080,461 414.469,792	21.265
4	505.080,461 414.469,792	5	505.104,083 414.463,332	24.489
5	505.104,083 414.463,332	6	505.148,364 414.459,931	44.411

Punct început	X / Y	Punct sfârșit	X / Y	Lungime segment (** (m)
6	505.148,364 414.459,931	7	505.175,231 414.553,274	97.133
7	505.175,231 414.553,274	8	504.969,68 414.555,68	205.565
8	504.969,68 414.555,68	9	504.986,095 414.520,051	39.229
9	504.986,095 414.520,051	10	504.987,18 414.489,691	30.379
10	504.987,18 414.489,691	1	505.005,119 414.463,844	31.462

** Lungimile segmentelor sunt determinate în planul de proiecție Stereo 70 și sunt rotunjite la 1 milimetru.

*** Distanța dintre puncte este formată din segmente cumulate ce sunt mai mici decât valoarea 1 milimetru.

**DATE DESPRE IMOBILUL NR. 3360**

Oficiul de Cadastru și Publicitate Imobiliară ARGES
Biroul de Cadastru și Publicitate Imobiliară Campulung

A. Partea I. Descrierea imobilului

TEREN Extravilan

Adresa: Jud. Arges

Nr. Crt	Nr cadastral Nr. topografic	Suprafața* (mp)	Observații / Referințe
A1		5.020	Sector cadastral:22 Teren neimprejmuit;

B. Partea II. Proprietari și acte

Inscrieri privitoare la dreptul de proprietate și alte drepturi reale		Referințe
/		
Act Administrativ nr. 4926, din 11/11/2024 emis de PRIMĂRIA COMUNEI MIOARELE;		
B1	Inscrierea posesiei, drept de PROPRIETATE, dobandit prin Lege, cota actuala 1/1, cota initiala 1/1 1) NEIDENTIFICAT NEIDENTIFICAT	A1
Act Normativ nr. 7, din 13/03/1996 emis de PARLAMENTUL ROMÂNIEI (art.13);		
B2	Se notează mențiunea de proprietar neidentificat	A1

C. Partea III. SARCINI .

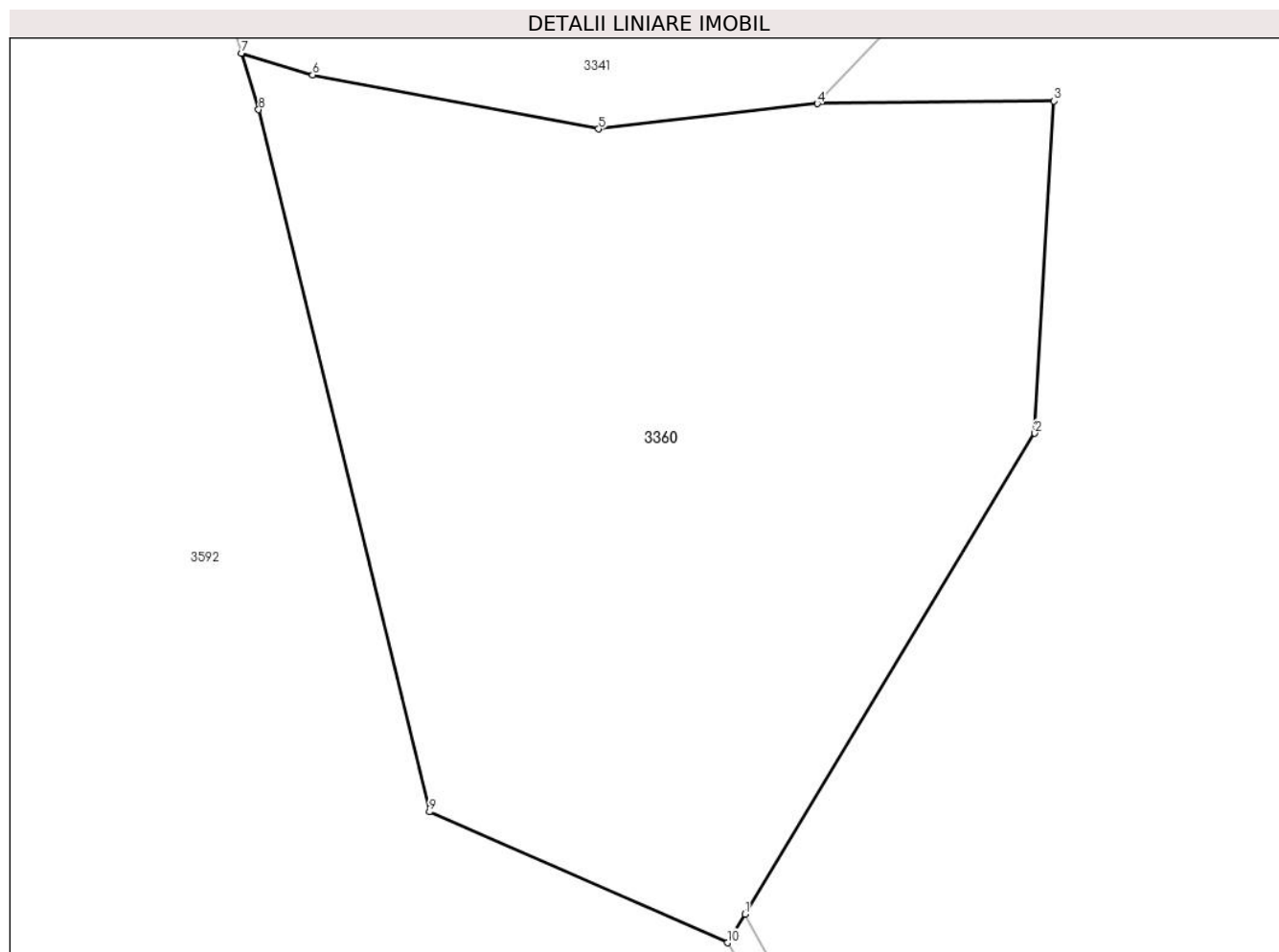
Inscrieri privind dezmembramintele dreptului de proprietate, drepturi reale de garanție și sarcini	Referințe
NU SUNT	

Anexa Nr. 1 La Partea I

Teren

Nr cadastral	Suprafața (mp)*	Observații / Referințe
	5.020	

* Suprafața este determinată în planul de proiecție Stereo 70.



Date referitoare la teren

Crt	Categorie folosință	Intravilan	Suprafața (mp)	Tarla	Parcelă	Nr. topo	Observații / Referințe
1	padure	NU	5.020	-	-	-	

Lungime Segmente

1) Valorile lungimilor segmentelor sunt obținute din proiecție în plan.

Punct început	X / Y	Punct sfârșit	X / Y	Lungime segment (** (m)
1	504.947,776 414.594,751	2	504.977,605 414.644,169	57.723
2	504.977,605 414.644,169	3	504.979,58 414.678,316	34.204
3	504.979,58 414.678,316	4	504.955,218 414.678,049	24.363
4	504.955,218 414.678,049	5	504.932,711 414.675,441	22.658
5	504.932,711 414.675,441	6	504.903,324 414.680,995	29.907

Punct început	X / Y	Punct sfârșit	X / Y	Lungime segment (** (m)
6	504.903,324 414.680,995	7	504.895,987 414.683,223	7.668
7	504.895,987 414.683,223	8	504.897,77 414.677,42	6.071
8	504.897,77 414.677,42	9	504.915,33 414.605,26	74.266
9	504.915,33 414.605,26	10	504.945,99 414.591,8	33.484
10	504.945,99 414.591,8	1	504.947,776 414.594,751	3.449

** Lungimile segmentelor sunt determinate în planul de proiecție Stereo 70 și sunt rotunjite la 1 milimetru.

*** Distanța dintre puncte este formată din segmente cumulate ce sunt mai mici decât valoarea 1 milimetru.

**DATE DESPRE IMOBILUL NR. 3361**

Oficiul de Cadastru și Publicitate Imobiliară ARGES
Biroul de Cadastru și Publicitate Imobiliară Campulung

A. Partea I. Descrierea imobilului

TEREN Extravilan

Adresa: Jud. Arges, Punct 'Poiana Chilii'

Nr. Crt	Nr cadastral Nr. topografic	Suprafața* (mp)	Observații / Referințe
A1	81012	Din acte: 12.860 Masurata: 12.413	Sector cadastral:22 Teren imprejmuit;

B. Partea II. Proprietari și acte

Inscrieri privitoare la dreptul de proprietate și alte drepturi reale		Referințe
16814 / 08/10/2018		
Act Administrativ nr. 145354, din 10/09/2018 emis de COMISIA JUDETEANA ARGES (act administrativ nr 3230 din 02.10.2018, emis de PRIMARIA COMUNEI MIOARELE;act administrativ nr 3226 din 02.10.2018, emis de PRIMARIA COMUNEI MIOARELE);		
B1	Intabulare, drept de PROPRIETATE, dobandit prin Lege, cota actuala 1/1, cota initiala 1/1 1) OBSTEA MOSNENILOR MATAOANI , CIF:18740940	A1
Act Normativ nr. 17, din 07/03/2017 emis de Parlamentul Romaniei;		
B2	Imobil aflat sub incidenta art.3 alin.(1) din Legea 17/2014	A1

C. Partea III. SARCINI .

Inscrieri privind dezmembramintele dreptului de proprietate, drepturi reale de garanție și sarcini	Referințe
NU SUNT	

Anexa Nr. 1 La Partea I

Teren

Nr cadastral	Suprafața (mp)*	Observații / Referințe
81012	Din acte: 12.860 Masurata: 12.413	

* Suprafața este determinată în planul de proiecție Stereo 70.



Date referitoare la teren

Crt	Categorie folosință	Intra vilan	Suprafața (mp)	Tarla	Parcelă	Nr. topo	Observații / Referințe
1	pasune	NU	12.413	3	-	-	

Lungime Segmente

1) Valorile lungimilor segmentelor sunt obținute din proiecție în plan.

Punct început	X / Y	Punct sfârșit	X / Y	Lungime segment	Punct început	X / Y	Punct sfârșit	X / Y	Lungime segment	Punct început	X / Y	Punct sfârșit	X / Y	Lungime segment
1	505.177,684 415.401,989	2	505.180,171 415.401,235	2.599	2	505.180,171 415.401,235	3	505.183,171 415.412,026	11.2	3	505.183,171 415.412,026	4	505.188,478 415.426,662	15.568
4	505.188,478 415.426,662	5	505.207,261 415.474,348	51.252	5	505.207,261 415.474,348	6	505.212,852 415.486,823	13.671	6	505.212,852 415.486,823	7	505.215,985 415.492,899	6.836
7	505.215,985 415.492,899	8	505.217,989 415.495,953	3.653	8	505.217,989 415.495,953	9	505.220,785 415.498,976	4.118	9	505.220,785 415.498,976	10	505.223,902 415.501,654	4.109
10	505.223,902 415.501,654	11	505.227,057 415.503,729	3.776	11	505.227,057 415.503,729	12	505.232,977 415.506,83	6.683	12	505.232,977 415.506,83	13	505.240,338 415.508,991	7.672
13	505.240,338 415.508,991	14	505.245,684 415.511,267	5.81	14	505.245,684 415.511,267	15	505.219,731 415.513,034	26.013	15	505.219,731 415.513,034	16	505.199,146 415.512,406	20.595

Punct început	X / Y	Punct sfârșit	X / Y	Lungime segment	Punct început	X / Y	Punct sfârșit	X / Y	Lungime segment	Punct început	X / Y	Punct sfârșit	X / Y	Lungime segment
16	505.199,146 415.512,406	17	505.145,821 415.508,46	53.471	17	505.145,821 415.508,46	18	505.117,644 415.505,953	28.288	18	505.117,644 415.505,953	19	505.102,699 415.503,008	15.232
19	505.102,699 415.503,008	20	505.098,85 415.501,343	4.194	20	505.098,85 415.501,343	21	505.094,457 415.496,864	6.274	21	505.094,457 415.496,864	22	505.091,559 415.489,222	8.173
22	505.091,559 415.489,222	23	505.089,973 415.482,842	6.574	23	505.089,973 415.482,842	24	505.088,059 415.466,53	16.424	24	505.088,059 415.466,53	25	505.088,702 415.461,6	4.972
25	505.088,702 415.461,6	26	505.090,489 415.452,156	9.612	26	505.090,489 415.452,156	27	505.092,224 415.443,174	9.148	27	505.092,224 415.443,174	28	505.092,893 415.435,621	7.583
28	505.092,893 415.435,621	29	505.092,76 415.431,733	3.89	29	505.092,76 415.431,733	30	505.092,337 415.428,993	2.772	30	505.092,337 415.428,993	31	505.091,758 415.426,91	2.162
31	505.091,758 415.426,91	32	505.089,487 415.421,569	5.804	32	505.089,487 415.421,569	33	505.087,451 415.417,121	4.892	33	505.087,451 415.417,121	34	505.083,927 415.412,626	5.712
34	505.083,927 415.412,626	35	505.079,177 415.407,307	7.131	35	505.079,177 415.407,307	36	505.071,557 415.399,37	11.003	36	505.071,557 415.399,37	37	505.056,394 415.383,621	21.862
37	505.056,394 415.383,621	38	505.048,079 415.372,131	14.183	38	505.048,079 415.372,131	39	505.058,875 415.364,823	13.037	39	505.058,875 415.364,823	40	505.062,712 415.368,64	5.412
40	505.062,712 415.368,64	41	505.120,593 415.400,067	65.862	41	505.120,593 415.400,067	42	505.152,25 415.427,678	42.006	42	505.152,25 415.427,678	1	505.177,684 415.401,989	36.15

** Lungimile segmentelor sunt determinate în planul de proiecție Stereo 70 și sunt rotunjite la 1 milimetru.

*** Distanța dintre puncte este formată din segmente cumulate ce sunt mai mici decât valoarea 1 milimetru.

**DATE DESPRE IMOBILUL NR. 3362**

Oficiul de Cadastru și Publicitate Imobiliară ARGES
Biroul de Cadastru și Publicitate Imobiliară Campulung

A. Partea I. Descrierea imobilului

TEREN Extravilan

Adresa: Jud. Arges

Nr. Crt	Nr cadastral Nr. topografic	Suprafața* (mp)	Observații / Referințe
A1	81289	2.455	Sector cadastral:10 Teren neimprejmuit;

B. Partea II. Proprietari și acte

Inscrieri privitoare la dreptul de proprietate și alte drepturi reale		Referințe
/		
Act Administrativ nr. 4926, din 11/11/2024 emis de PRIMĂRIA COMUNEI MIOARELE;		
B1	Inscrierea posesiei, drept de PROPRIETATE, dobandit prin Lege, cota actuala 1/1, cota initiala 1/1 1) NEIDENTIFICAT NEIDENTIFICAT	A1
Act Normativ nr. 7, din 13/03/1996 emis de PARLAMENTUL ROMÂNIEI (art.13);		
B2	Se notează mențiunea de proprietar neidentificat	A1

C. Partea III. SARCINI .

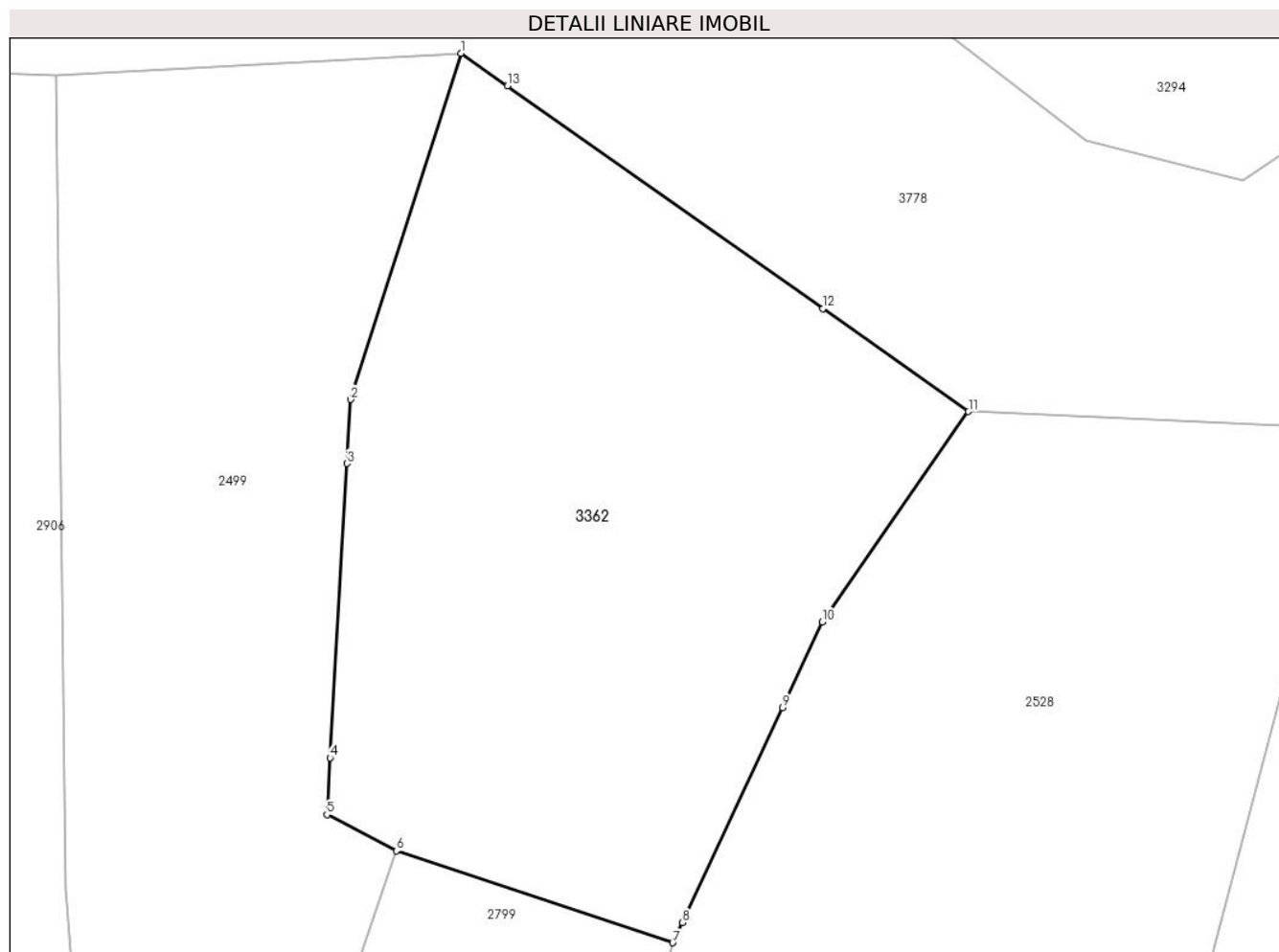
Inscrieri privind dezmembramintele dreptului de proprietate, drepturi reale de garanție și sarcini	Referințe
NU SUNT	

Anexa Nr. 1 La Partea I

Teren

Nr cadastral	Suprafața (mp)*	Observații / Referințe
81289	2.455	

* Suprafața este determinată în planul de proiecție Stereo 70.



Date referitoare la teren

Crt	Categorie folosință	Intra vilan	Suprafața (mp)	Tarla	Parcelă	Nr. topo	Observații / Referințe
1	faneata	NU	2.455	-	-	-	

Lungime Segmente

1) Valorile lungimilor segmentelor sunt obținute din proiecție în plan.

Punct început	X / Y	Punct sfârșit	X / Y	Lungime segment (** (m)
1	508.492,66 415.892,045	2	508.483,26 415.862,677	30.836
2	508.483,26 415.862,677	3	508.482,95 415.857,246	5.44
3	508.482,95 415.857,246	4	508.481,526 415.832,288	24.999
4	508.481,526 415.832,288	5	508.481,25 415.827,45	4.846
5	508.481,25 415.827,45	6	508.487,134 415.824,377	6.638

Punct început	X / Y	Punct sfârșit	X / Y	Lungime segment (** (m)
6	508.487,134 415.824,377	7	508.510,605 415.816,592	24.728
7	508.510,605 415.816,592	8	508.511,403 415.818,303	1.888
8	508.511,403 415.818,303	9	508.519,91 415.836,542	20.125
9	508.519,91 415.836,542	10	508.523,305 415.843,82	8.031
10	508.523,305 415.843,82	11	508.535,711 415.861,651	21.722
11	508.535,711 415.861,651	12	508.523,347 415.870,38	15.135
12	508.523,347 415.870,38	13	508.496,575 415.889,281	32.772
13	508.496,575 415.889,281	1	508.492,66 415.892,045	4.792

** Lungimile segmentelor sunt determinate în planul de proiecție Stereo 70 și sunt rotunjite la 1 milimetru.

*** Distanța dintre puncte este formată din segmente cumulate ce sunt mai mici decât valoarea 1 milimetru.

**DATE DESPRE IMOBILUL NR. 3363**

Oficiul de Cadastru și Publicitate Imobiliară ARGES
Biroul de Cadastru și Publicitate Imobiliară Campulung

A. Partea I. Descrierea imobilului

TEREN Extravilan

Adresa: Jud. Arges, PUNCTUL'MAGURELELE MICI'T18

Nr. Crt	Nr cadastral Nr. topografic	Suprafața* (mp)	Observații / Referințe
A1	80761	Din acte: 5.000 Masurata: 5.010	Sector cadastral:34 Teren imprejmuit;

B. Partea II. Proprietari și acte

Inscrieri privitoare la dreptul de proprietate și alte drepturi reale		Referințe
9283 / 28/06/2017		
Act Notarial nr. 884, din 27/06/2017 emis de Tuluca Filofteia;		
B2	Intabulare, drept de PROPRIETATE, dobandit prin Conventie, cota actuala 1/1, cota initiala 1/1 1) CHIVOIU POMPILIU, vaduv	A1

C. Partea III. SARCINI .

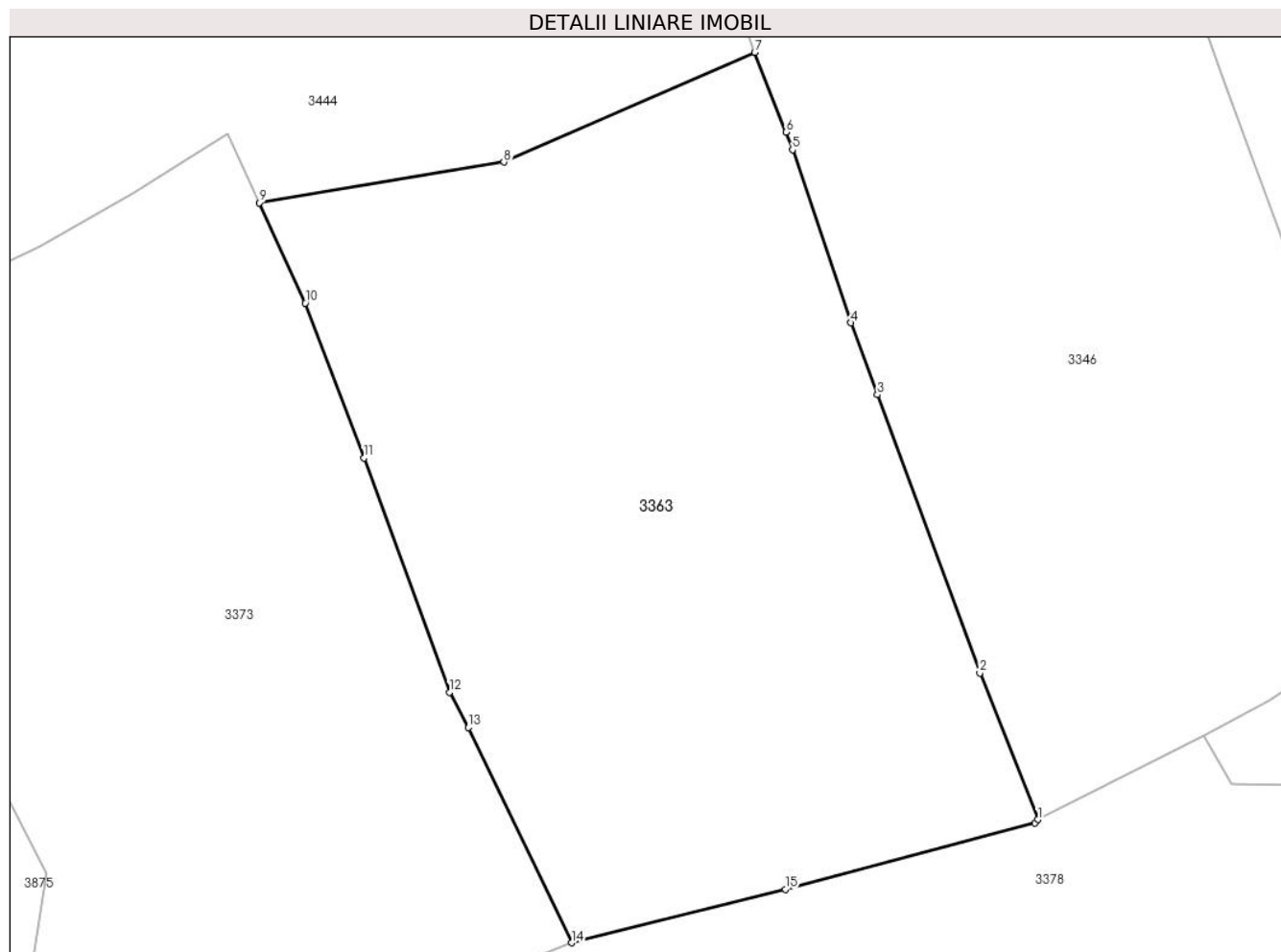
Inscrieri privind dezmembramintele dreptului de proprietate, drepturi reale de garanție și sarcini	Referințe
NU SUNT	

Anexa Nr. 1 La Partea I

Teren

Nr cadastral	Suprafața (mp)*	Observații / Referințe
80761	Din acte: 5.000 Masurata: 5.010	

* Suprafața este determinată în planul de proiecție Stereo 70.



Date referitoare la teren

Crt	Categorie folosință	Intra vilan	Suprafața (mp)	Tarla	Parcelă	Nr. topo	Observații / Referințe
1	livada	NU	5.010	18	-	-	PUNCTUL 'MAGURELELE MICI'

Lungime Segmente

1) Valorile lungimilor segmentelor sunt obținute din proiecție în plan.

Punct început	X / Y	Punct sfârșit	X / Y	Lungime segment (** (m)
1	510.063,11 414.895,48	2	510.056,621 414.911,924	17.678
2	510.056,621 414.911,924	3	510.045,134 414.943,132	33.255
3	510.045,134 414.943,132	4	510.042,163 414.951,203	8.6
4	510.042,163 414.951,203	5	510.035,599 414.970,61	20.487
5	510.035,599 414.970,61	6	510.034,852 414.972,59	2.116

Punct început	X / Y	Punct sfârșit	X / Y	Lungime segment (** (m)
6	510.034,852 414.972,59	7	510.031,352 414.981,544	9.614
7	510.031,352 414.981,544	8	510.003,21 414.969,24	30.714
8	510.003,21 414.969,24	9	509.975,818 414.964,681	27.769
9	509.975,818 414.964,681	10	509.980,948 414.953,431	12.364
10	509.980,948 414.953,431	11	509.987,522 414.936,036	18.596
11	509.987,522 414.936,036	12	509.997,108 414.909,77	27.961
12	509.997,108 414.909,77	13	509.999,231 414.905,798	4.504
13	509.999,231 414.905,798	14	510.010,818 414.881,66	26.775
14	510.010,818 414.881,66	15	510.034,798 414.887,667	24.721
15	510.034,798 414.887,667	16	510.062,773 414.895,071	28.938
16	510.062,773 414.895,071	1	510.063,11 414.895,48	0.53

** Lungimile segmentelor sunt determinate în planul de proiecție Stereo 70 și sunt rotunjite la 1 milimetru.

*** Distanța dintre puncte este formată din segmente cumulate ce sunt mai mici decât valoarea 1 milimetru.

**DATE DESPRE IMOBILUL NR. 3364**

Oficiul de Cadastru și Publicitate Imobiliară ARGES
Biroul de Cadastru și Publicitate Imobiliară Campulung

A. Partea I. Descrierea imobilului

TEREN Necunoscut

Adresa: Loc. Matau, Jud. Arges

Nr. Crt	Nr cadastral Nr. topografic	Suprafața* (mp)	Observații / Referințe
A1		1.251	Sector cadastral:14 Teren imprejmuit;

B. Partea II. Proprietari și acte

Inscrieri privitoare la dreptul de proprietate și alte drepturi reale		Referințe
/		
Act Administrativ nr. 4926, din 11/11/2024 emis de PRIMĂRIA COMUNEI MIOARELE;		
B1	Inscrierea posesiei, drept de PROPRIETATE, dobandit prin Lege, cota actuala 1/1, cota initiala 1/1 1) NEIDENTIFICAT NEIDENTIFICAT	A1
Act Normativ nr. 7, din 13/03/1996 emis de PARLAMENTUL ROMÂNIEI (art.13);		
B2	Se notează mențiunea de proprietar neidentificat	A1

C. Partea III. SARCINI .

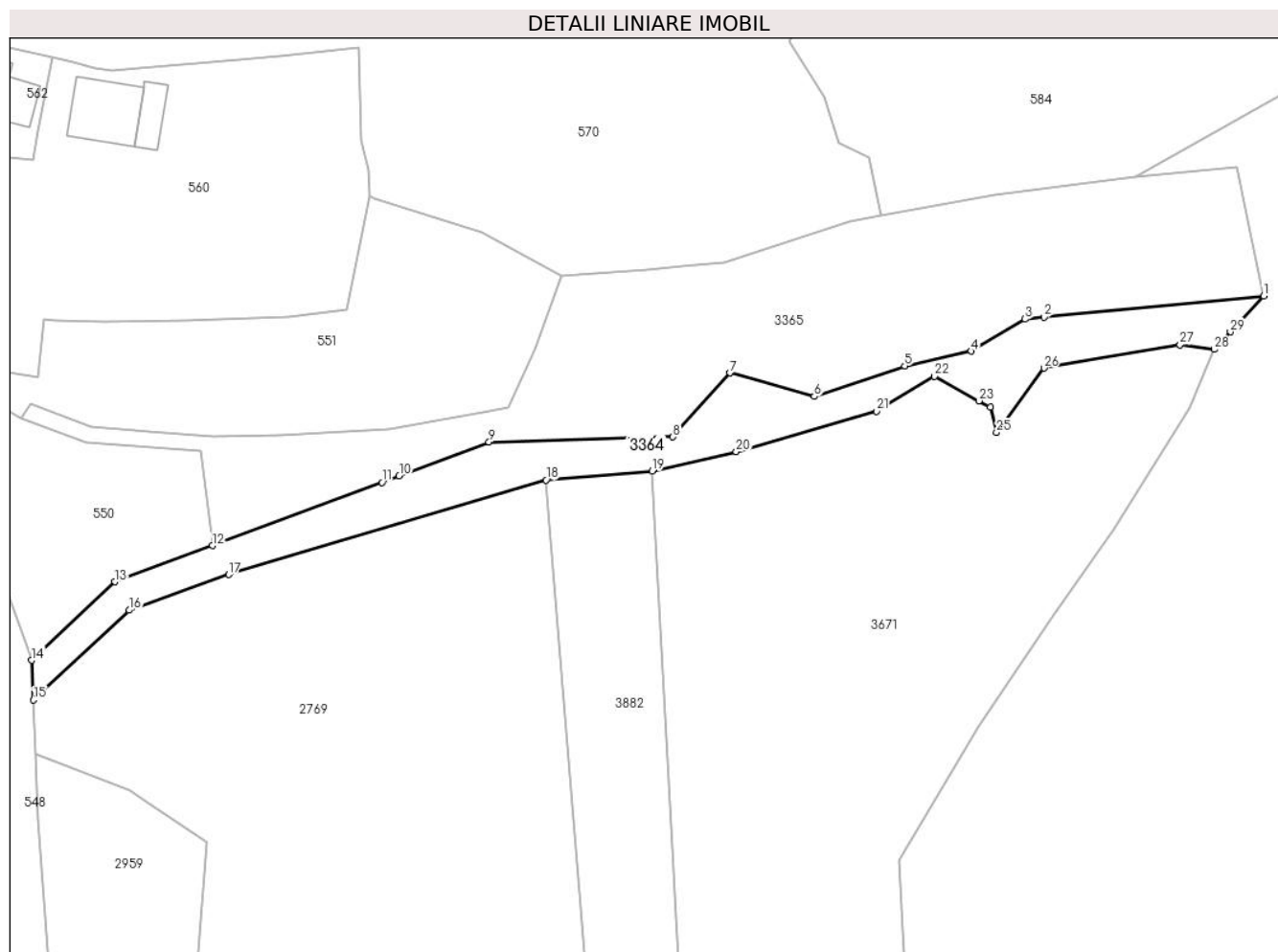
Inscrieri privind dezmembramintele dreptului de proprietate, drepturi reale de garanție și sarcini	Referințe
NU SUNT	

Anexa Nr. 1 La Partea I

Teren

Nr cadastral	Suprafața (mp)*	Observații / Referințe
	1.251	

* Suprafața este determinată în planul de proiecție Stereo 70.



Date referitoare la teren

Crt	Categorie folosință	Intravilan	Suprafața (mp)	Tarla	Parcelă	Nr. topo	Observații / Referințe
1	faneata	DA	309	-	-	-	
2	faneata	NU	942	-	-	-	

Lungime Segmente

1) Valorile lungimilor segmentelor sunt obținute din proiecție în plan.

Punct început	X / Y	Punct sfârșit	X / Y	Lungime segment (** (m)
1	506.522,964 415.736,244	2	506.489,25 415.732,985	33.871
3	506.486,365 415.732,706	4	506.478,069 415.727,779	9.649
5	506.467,897 415.725,515	6	506.453,991 415.720,829	14.674
7	506.441,047 415.724,442	8	506.432,324 415.714,634	13.126

Punct început	X / Y	Punct sfârșit	X / Y	Lungime segment (** (m)
2	506.489,25 415.732,985	3	506.486,365 415.732,706	2.898
4	506.478,069 415.727,779	5	506.467,897 415.725,515	10.421
6	506.453,991 415.720,829	7	506.441,047 415.724,442	13.439
8	506.432,324 415.714,634	9	506.404,094 415.713,856	28.241

Punct început	X / Y	Punct sfârșit	X / Y	Lungime segment (** (m)
9	506.404,094 415.713,856	10	506.390,301 415.708,64	14.746
11	506.387,683 415.707,666	12	506.361,672 415.697,99	27.752
13	506.346,71 415.692,42	14	506.333,924 415.680,386	17.558
15	506.334,215 415.674,307	16	506.348,903 415.688,071	20.129
17	506.364,172 415.693,548	18	506.412,829 415.708,03	50.766
19	506.429,132 415.709,421	20	506.442,038 415.712,347	13.234
21	506.463,527 415.718,599	22	506.472,449 415.723,921	10.389
23	506.479,292 415.720,167	24	506.481,012 415.719,174	1.986
25	506.481,98 415.715,333	26	506.489,257 415.725,181	12.245
27	506.510,13 415.728,746	28	506.515,358 415.728,063	5.272
29	506.517,851 415.730,744	30	506.518,441 415.731,379	0.867

Punct început	X / Y	Punct sfârșit	X / Y	Lungime segment (** (m)
10	506.390,301 415.708,64	11	506.387,683 415.707,666	2.793
12	506.361,672 415.697,99	13	506.346,71 415.692,42	15.965
14	506.333,924 415.680,386	15	506.334,215 415.674,307	6.086
16	506.348,903 415.688,071	17	506.364,172 415.693,548	16.222
18	506.412,829 415.708,03	19	506.429,132 415.709,421	16.362
20	506.442,038 415.712,347	21	506.463,527 415.718,599	22.38
22	506.472,449 415.723,921	23	506.479,292 415.720,167	7.805
24	506.481,012 415.719,174	25	506.481,98 415.715,333	3.961
26	506.489,257 415.725,181	27	506.510,13 415.728,746	21.175
28	506.515,358 415.728,063	29	506.517,851 415.730,744	3.661
30	506.518,441 415.731,379	1	506.522,964 415.736,244	6.643

** Lungimile segmentelor sunt determinate în planul de proiecție Stereo 70 și sunt rotunjite la 1 milimetru.

*** Distanța dintre puncte este formată din segmente cumulate ce sunt mai mici decât valoarea 1 milimetru.

**DATE DESPRE IMOBILUL NR. 3365**

Oficiul de Cadastru și Publicitate Imobiliară ARGES
Biroul de Cadastru și Publicitate Imobiliară Campulung

A. Partea I. Descrierea imobilului

TEREN Necunoscut

Adresa: Loc. Matau, Jud. Arges, punctul 'In Plopi'

Nr. Crt	Nr cadastral Nr. topografic	Suprafața* (mp)	Observații / Referințe
A1	81341	Din acte: 3.000 Masurata: 2.993	Sector cadastral:14 Teren imprejmuit;

B. Partea II. Proprietari și acte

Inscrieri privitoare la dreptul de proprietate și alte drepturi reale		Referințe
19595 / 19/10/2020		
Act Notarial nr. 2375, din 16/10/2020 emis de Simion Aurelia Maria;		
B1	Intabulare, drept de PROPRIETATE-bun comun, dobandit prin Conventie, cota actuala 1/1, cota initiala 1/1 1) COSTEA ANETA-MARIA, casatorita cu 2) COSTEA GHEORGHE	A1

C. Partea III. SARCINI .

Inscrieri privind dezmembramintele dreptului de proprietate, drepturi reale de garanție și sarcini	Referințe
NU SUNT	

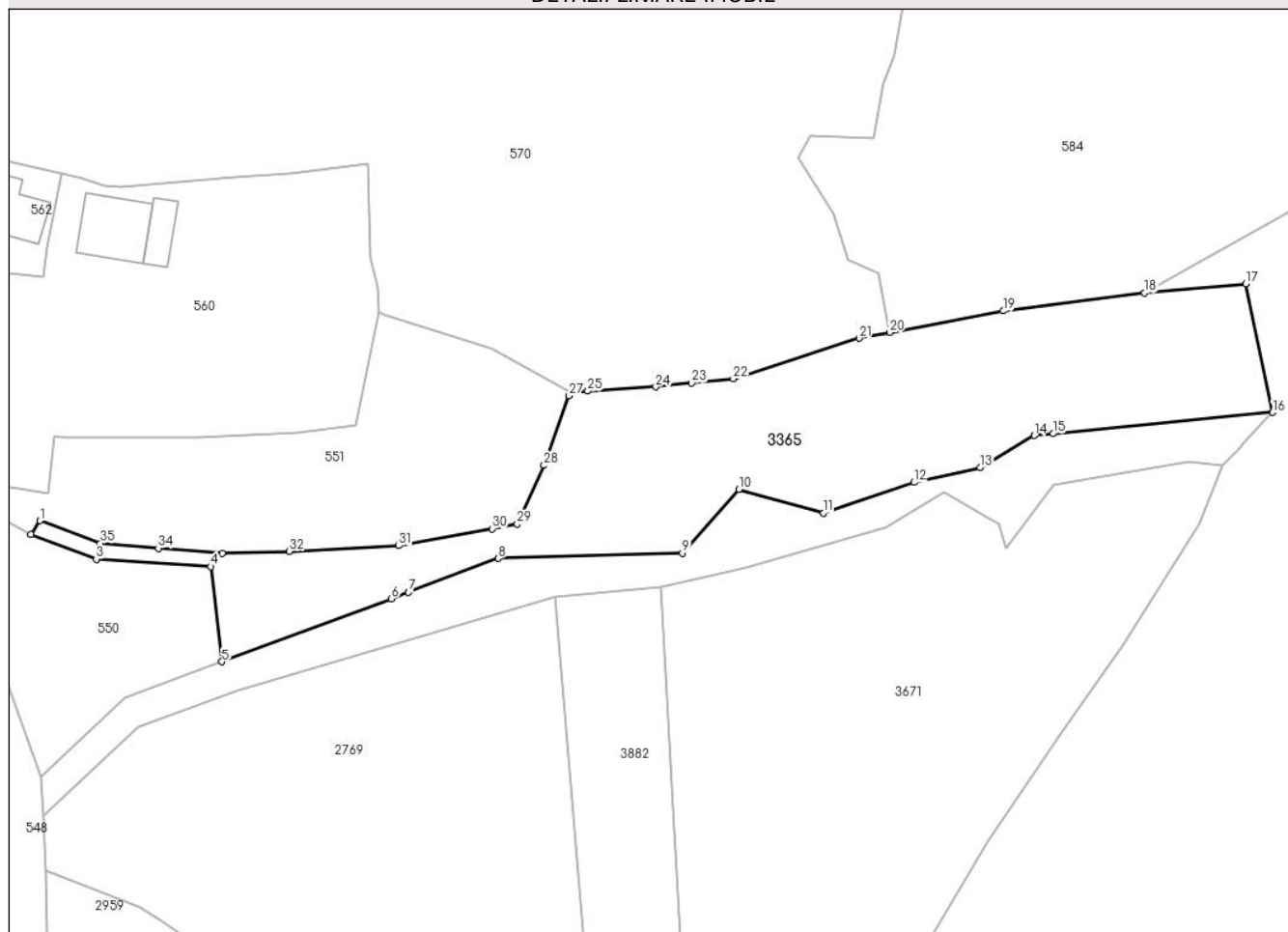
Anexa Nr. 1 La Partea I

Teren

Nr cadastral	Suprafața (mp)*	Observații / Referințe
81341	Din acte: 3.000 Masurata: 2.993	

* Suprafața este determinată în planul de proiecție Stereo 70.

DETALII LINIARE IMOBIL



Date referitoare la teren

Crt	Categorie folosință	Intravilan	Suprafața (mp)	Tarla	Parcelă	Nr. topo	Observații / Referințe
1	faneata	DA	361	-	-	-	
2	livada	NU	2.632	-	-	-	

Lungime Segmente

1) Valorile lungimilor segmentelor sunt obținute din proiecție în plan.

Punct început	X / Y	Punct sfârșit	X / Y	Lungime segment (** (m)
1	506.333,746 415.719,646	2	506.332,35 415.717,501	2.559
3	506.342,391 415.713,724	4	506.359,969 415.712,584	17.615
5	506.361,672 415.697,99	6	506.387,683 415.707,666	27.752
7	506.390,301 415.708,64	8	506.404,094 415.713,856	14.746

Punct început	X / Y	Punct sfârșit	X / Y	Lungime segment (** (m)
2	506.332,35 415.717,501	3	506.342,391 415.713,724	10.728
4	506.359,969 415.712,584	5	506.361,672 415.697,99	14.693
6	506.387,683 415.707,666	7	506.390,301 415.708,64	2.793
8	506.404,094 415.713,856	9	506.432,324 415.714,634	28.241

Punct început	X / Y	Punct sfârșit	X / Y	Lungime segment (** (m)
9	506.432,324 415.714,634	10	506.441,047 415.724,442	13.126
11	506.453,991 415.720,829	12	506.467,897 415.725,515	14.674
13	506.478,069 415.727,779	14	506.486,365 415.732,706	9.649
15	506.489,25 415.732,985	16	506.522,964 415.736,244	33.871
17	506.518,814 415.755,994	18	506.503,319 415.754,594	15.558
19	506.481,642 415.751,825	20	506.464,204 415.748,528	17.747
21	506.459,487 415.747,636	22	506.440,185 415.741,41	20.281
23	506.433,786 415.740,749	24	506.428,271 415.740,179	5.544
25	506.417,843 415.739,52	26	506.415,158 415.739,351	2.69
27	506.414,961 415.738,801	28	506.411,135 415.728,118	11.347
29	506.407,02 415.719,107	30	506.403,15 415.718,403	3.934
31	506.388,824 415.715,798	32	506.372,044 415.714,949	16.801
33	506.361,711 415.714,653	34	506.351,902 415.715,409	9.838
35	506.343,011 415.716,162	1	506.333,746 415.719,646	9.898

Punct început	X / Y	Punct sfârșit	X / Y	Lungime segment (** (m)
10	506.441,047 415.724,442	11	506.453,991 415.720,829	13.439
12	506.467,897 415.725,515	13	506.478,069 415.727,779	10.421
14	506.486,365 415.732,706	15	506.489,25 415.732,985	2.898
16	506.522,964 415.736,244	17	506.518,814 415.755,994	20.181
18	506.503,319 415.754,594	19	506.481,642 415.751,825	21.853
20	506.464,204 415.748,528	21	506.459,487 415.747,636	4.801
22	506.440,185 415.741,41	23	506.433,786 415.740,749	6.433
24	506.428,271 415.740,179	25	506.417,843 415.739,52	10.449
26	506.415,158 415.739,351	27	506.414,961 415.738,801	0.584
28	506.411,135 415.728,118	29	506.407,02 415.719,107	9.906
30	506.403,15 415.718,403	31	506.388,824 415.715,798	14.561
32	506.372,044 415.714,949	33	506.361,711 415.714,653	10.337
34	506.351,902 415.715,409	35	506.343,011 415.716,162	8.923

** Lungimile segmentelor sunt determinate în planul de proiecție Stereo 70 și sunt rotunjite la 1 milimetru.

*** Distanța dintre puncte este formată din segmente cumulate ce sunt mai mici decât valoarea 1 milimetru.

**DATE DESPRE IMOBILUL NR. 3366**

Oficiul de Cadastru și Publicitate Imobiliară ARGES
Biroul de Cadastru și Publicitate Imobiliară Campulung

A. Partea I. Descrierea imobilului

TEREN Extravilan

Adresa: Jud. Arges

Nr. Crt	Nr cadastral Nr. topografic	Suprafața* (mp)	Observații / Referințe
A1		12.229	Sector cadastral:22 Teren neimprejmut;

B. Partea II. Proprietari și acte

Inscrieri privitoare la dreptul de proprietate și alte drepturi reale		Referințe
/		
Act Administrativ nr. 4926, din 11/11/2024 emis de PRIMĂRIA COMUNEI MIOARELE;		
B1	Inscrierea posesiei, drept de PROPRIETATE, dobandit prin Lege, cota actuala 1/1, cota initiala 1/1 1) NEIDENTIFICAT NEIDENTIFICAT	A1
Act Normativ nr. 7, din 13/03/1996 emis de PARLAMENTUL ROMÂNIEI (art.13);		
B2	Se notează mențiunea de proprietar neidentificat	A1

C. Partea III. SARCINI .

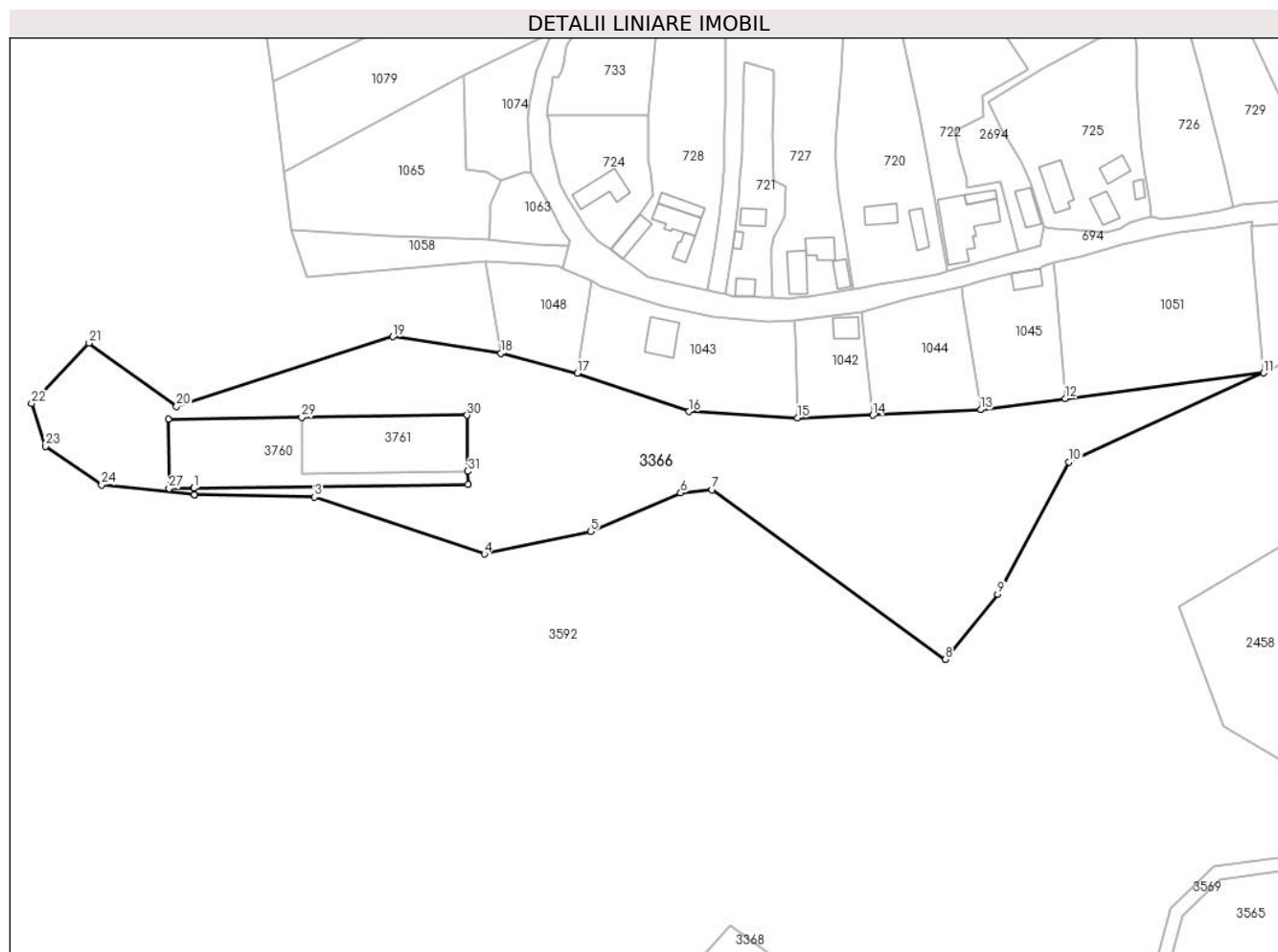
Inscrieri privind dezmembramintele dreptului de proprietate, drepturi reale de garanție și sarcini	Referințe
NU SUNT	

Anexa Nr. 1 La Partea I

Teren

Nr cadastral	Suprafața (mp)*	Observații / Referințe
	12.229	

* Suprafața este determinată în planul de proiecție Stereo 70.



Date referitoare la teren

Crt	Categorie folosință	Intravilan	Suprafața (mp)	Tarla	Parcelă	Nr. topo	Observații / Referințe
1	padure	NU	12.229	-	-	-	

Lungime Segmente

1) Valorile lungimilor segmentelor sunt obținute din proiecție în plan.

Punct început	X / Y	Punct sfârșit	X / Y	Lungime segment (** (m)
1	505.154,748 415.068,428	2	505.154,911 415.066,554	1.881
3	505.191,0 415.065,81	4	505.242,0 415.048,68	53.8
5	505.274,0 415.055,46	6	505.301,0 415.067,0	29.363
7	505.310,426 415.067,943	8	505.380,512 415.017,047	86.617
9	505.396,248 415.036,575	10	505.417,7 415.076,263	45.115

Punct început	X / Y	Punct sfârșit	X / Y	Lungime segment (** (m)
2	505.154,911 415.066,554	3	505.191,0 415.065,81	36.097
4	505.242,0 415.048,68	5	505.274,0 415.055,46	32.71
6	505.301,0 415.067,0	7	505.310,426 415.067,943	9.473
8	505.380,512 415.017,047	9	505.396,248 415.036,575	25.079
10	505.417,7 415.076,263	11	505.476,154 415.103,054	64.301

Punct început	X / Y	Punct sfârșit	X / Y	Lungime segment (** (m)
11	505.476,154 415.103,054	12	505.416,562 415.095,374	60.085
13	505.391,152 415.091,984	14	505.358,745 415.090,367	32.447
15	505.336,038 415.089,559	16	505.303,542 415.091,459	32.551
17	505.269,988 415.102,946	18	505.247,016 415.108,875	23.725
19	505.214,468 415.113,921	20	505.149,53 415.093,0	68.225
21	505.123,28 415.112,0	22	505.106,0 415.093,84	25.068
23	505.110,14 415.081,0	24	505.127,0 415.069,46	20.431
25	505.154,907 415.066,555	26	505.154,745 415.068,428	1.88
27	505.147,314 415.068,329	28	505.147,047 415.089,092	20.765
29	505.187,155 415.089,652	30	505.236,839 415.090,346	49.689
31	505.237,056 415.073,529	32	505.237,107 415.069,529	4.0

Punct început	X / Y	Punct sfârșit	X / Y	Lungime segment (** (m)
12	505.416,562 415.095,374	13	505.391,152 415.091,984	25.635
14	505.358,745 415.090,367	15	505.336,038 415.089,559	22.721
16	505.303,542 415.091,459	17	505.269,988 415.102,946	35.466
18	505.247,016 415.108,875	19	505.214,468 415.113,921	32.937
20	505.149,53 415.093,0	21	505.123,28 415.112,0	32.405
22	505.106,0 415.093,84	23	505.110,14 415.081,0	13.491
24	505.127,0 415.069,46	25	505.154,907 415.066,555	28.058
26	505.154,745 415.068,428	27	505.147,314 415.068,329	7.432
28	505.147,047 415.089,092	29	505.187,155 415.089,652	40.112
30	505.236,839 415.090,346	31	505.237,056 415.073,529	16.818
32	505.237,107 415.069,529	1	505.154,748 415.068,428	82.366

** Lungimile segmentelor sunt determinate în planul de proiecție Stereo 70 și sunt rotunjite la 1 milimetru.

*** Distanța dintre puncte este formată din segmente cumulate ce sunt mai mici decât valoarea 1 milimetru.

**DATE DESPRE IMOBILUL NR. 3367**

Oficiul de Cadastru și Publicitate Imobiliară ARGES
Biroul de Cadastru și Publicitate Imobiliară Campulung

A. Partea I. Descrierea imobilului

TEREN Necunoscut

Adresa: Loc. Matau, Jud. Arges

Nr. Crt	Nr cadastral Nr. topografic	Suprafața* (mp)	Observații / Referințe
A1		12.603	Sector cadastral:14 Teren neimprejmit;

B. Partea II. Proprietari și acte

Inscrieri privitoare la dreptul de proprietate și alte drepturi reale		Referințe
/		
Act Administrativ nr. 4926, din 11/11/2024 emis de PRIMĂRIA COMUNEI MIOARELE;		
B1	Inscrierea posesiei, drept de PROPRIETATE, dobandit prin Lege, cota actuala 1/1, cota initiala 1/1 1) NEIDENTIFICAT NEIDENTIFICAT	A1
Act Normativ nr. 7, din 13/03/1996 emis de PARLAMENTUL ROMÂNIEI (art.13);		
B2	Se notează mențiunea de proprietar neidentificat	A1

C. Partea III. SARCINI .

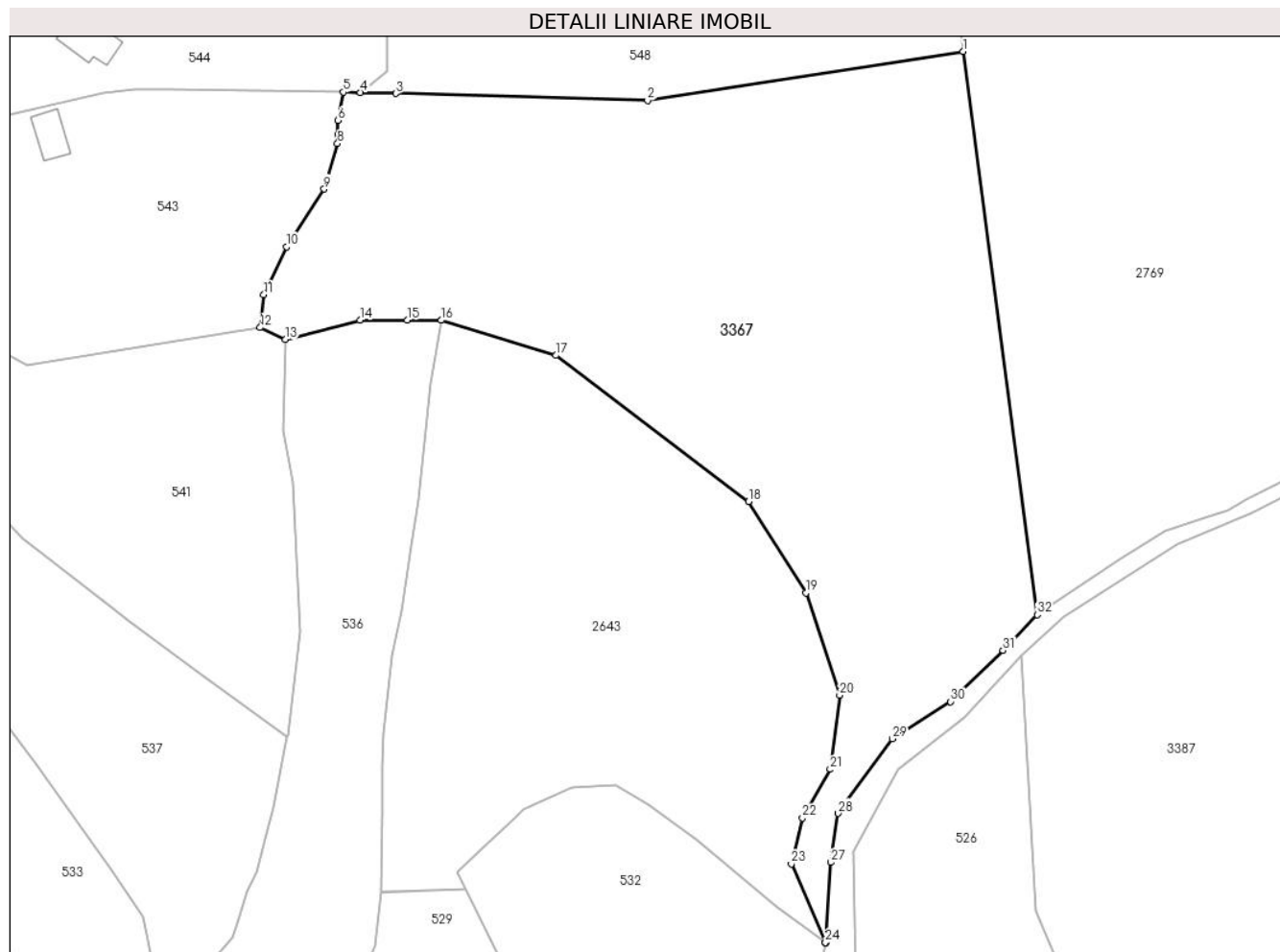
Inscrieri privind dezmembramintele dreptului de proprietate, drepturi reale de garanție și sarcini	Referințe
NU SUNT	

Anexa Nr. 1 La Partea I

Teren

Nr cadastral	Suprafața (mp)*	Observații / Referințe
	12.603	

* Suprafața este determinată în planul de proiecție Stereo 70.



Date referitoare la teren

Crt	Categorie folosință	Intra vilan	Suprafața (mp)	Tarla	Parcelă	Nr. topo	Observații / Referințe
1	faneata	DA	51	-	-	-	
2	faneata	NU	12.552	-	-	-	

Lungime Segmente

1) Valorile lungimilor segmentelor sunt obținute din proiecție în plan.

Punct început	X / Y	Punct sfârșit	X / Y	Lungime segment (** (m)
1	506.344,628 415.590,441	2	506.277,846 415.580,109	67.577
3	506.224,56 415.581,571	4	506.217,087 415.581,776	7.476
5	506.213,434 415.581,832	6	506.212,331 415.575,862	6.071
7	506.212,257 415.572,909	8	506.212,209 415.570,984	1.926

Punct început	X / Y	Punct sfârșit	X / Y	Lungime segment (** (m)
2	506.277,846 415.580,109	3	506.224,56 415.581,571	53.306
4	506.217,087 415.581,776	5	506.213,434 415.581,832	3.653
6	506.212,331 415.575,862	7	506.212,257 415.572,909	2.954
8	506.212,209 415.570,984	9	506.209,404 415.561,35	10.034

Punct început	X / Y	Punct sfârșit	X / Y	Lungime segment (** (m)
9	506.209,404 415.561,35	10	506.201,478 415.549,155	14.544
11	506.196,6 415.539,034	12	506.195,868 415.532,083	6.989
13	506.201,171 415.529,533	14	506.216,971 415.533,666	16.332
15	506.226,967 415.533,681	16	506.234,168 415.533,602	7.201
17	506.258,394 415.526,194	18	506.299,205 415.495,346	51.158
19	506.311,348 415.475,981	20	506.318,494 415.454,397	22.736
21	506.316,471 415.438,702	22	506.310,582 415.428,419	11.85
23	506.308,269 415.418,733	24	506.315,452 415.402,093	18.124
25	506.315,451 415.402,088	26	506.315,512 415.402,042	0.076
27	506.316,639 415.419,031	28	506.318,171 415.429,407	10.488
29	506.329,608 415.445,158	30	506.341,958 415.453,017	14.639
31	506.353,046 415.463,834	32	506.360,25 415.471,394	10.443

Punct început	X / Y	Punct sfârșit	X / Y	Lungime segment (** (m)
10	506.201,478 415.549,155	11	506.196,6 415.539,034	11.235
12	506.195,868 415.532,083	13	506.201,171 415.529,533	5.884
14	506.216,971 415.533,666	15	506.226,967 415.533,681	9.996
16	506.234,168 415.533,602	17	506.258,394 415.526,194	25.333
18	506.299,205 415.495,346	19	506.311,348 415.475,981	22.857
20	506.318,494 415.454,397	21	506.316,471 415.438,702	15.825
22	506.310,582 415.428,419	23	506.308,269 415.418,733	9.958
24	506.315,452 415.402,093	25	506.315,451 415.402,088	0.005
26	506.315,512 415.402,042	27	506.316,639 415.419,031	17.026
28	506.318,171 415.429,407	29	506.329,608 415.445,158	19.465
30	506.341,958 415.453,017	31	506.353,046 415.463,834	15.49
32	506.360,25 415.471,394	1	506.344,628 415.590,441	120.068

** Lungimile segmentelor sunt determinate în planul de proiecție Stereo 70 și sunt rotunjite la 1 milimetru.

*** Distanța dintre puncte este formată din segmente cumulate ce sunt mai mici decât valoarea 1 milimetru.

**DATE DESPRE IMOBILUL NR. 3368**

Oficiul de Cadastru și Publicitate Imobiliară ARGES
Biroul de Cadastru și Publicitate Imobiliară Campulung

A. Partea I. Descrierea imobilului

TEREN Extravilan

Adresa: Jud. Arges, Punct 'Bajenaru'

Nr. Crt	Nr cadastral Nr. topografic	Suprafața* (mp)	Observații / Referințe
A1	81564	6.568	Sector cadastral:23 Teren neimprejmuit; Teren imprejmuit partial

B. Partea II. Proprietari și acte

Inscrieri privitoare la dreptul de proprietate și alte drepturi reale		Referințe
43570 / 04/12/2023		
Act Notarial nr. CERTIFICAT DE MOSTENITOR NR. 57, din 29/11/2023 emis de Finteanu Delia Elena;		
B2	Intabulare, drept de PROPRIETATE-bun propriu, dobandit prin Succesiune, cota actuala 1/2, cota initiala 1/2 1) TOMA ION-LUIGI	A1
Act Notarial nr. ACT DE PARTAJ AUTENTIFICAT SUB NR. 1539, din 29/11/2023 emis de Finteanu Delia Elena;		
B3	Intabulare, drept de PROPRIETATE-bun propriu, dobandit prin lesire Din Indiviziune, cota actuala 1/2, cota initiala 1/2 1) TOMA ION-LUIGI	A1

C. Partea III. SARCINI .

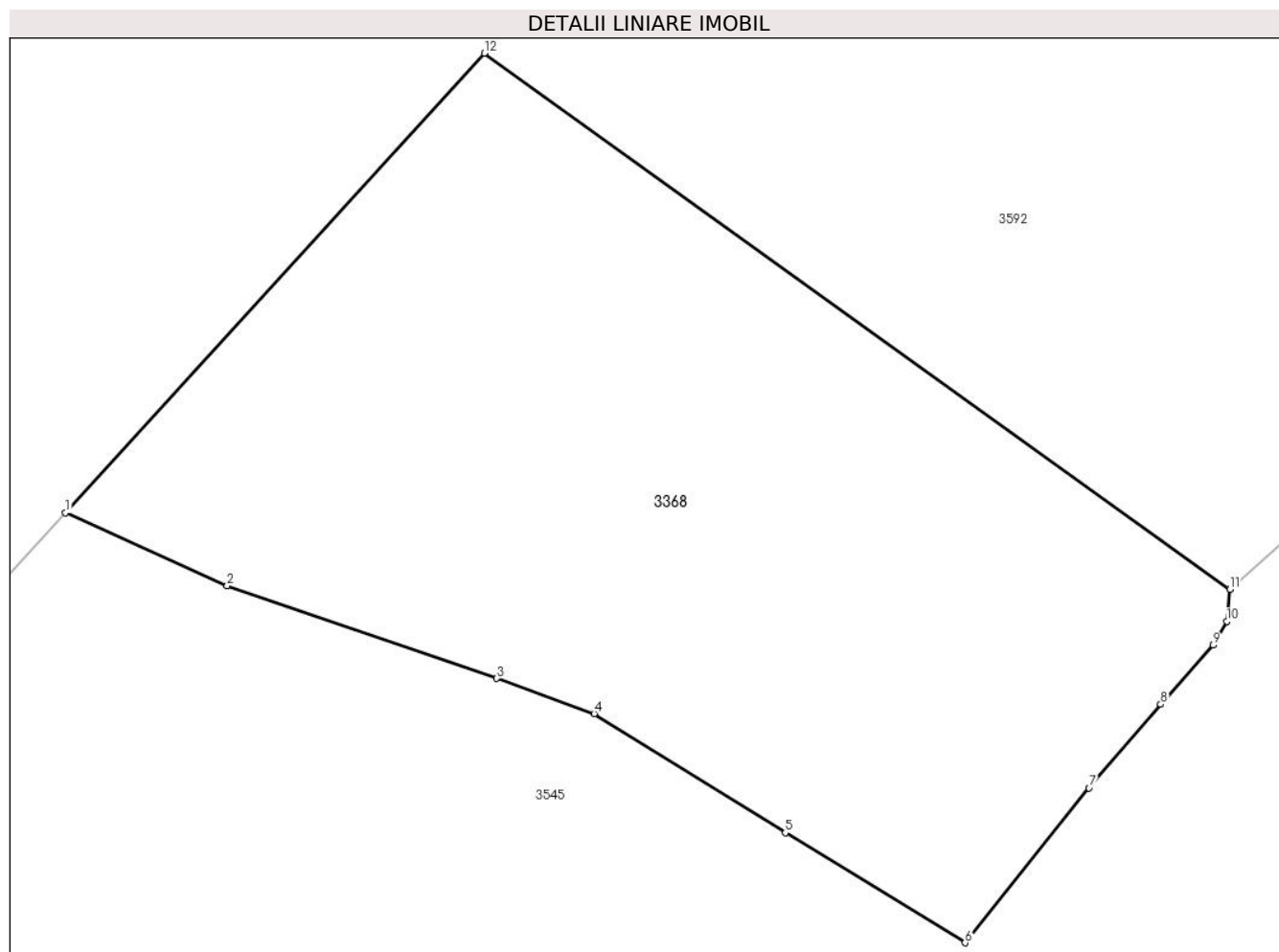
Inscrieri privind dezmembramintele dreptului de proprietate, drepturi reale de garanție și sarcini	Referințe
NU SUNT	

Anexa Nr. 1 La Partea I

Teren

Nr cadastral	Suprafața (mp)*	Observații / Referințe
81564	6.568	Teren împrejmuit partial

* Suprafața este determinată în planul de proiecție Stereo 70.



Date referitoare la teren

Crt	Categorie folosință	Intravilan	Suprafața (mp)	Tarla	Parcelă	Nr. topo	Observații / Referințe
1	livada	NU	3.000	-	-	-	
2	pășuni (P) - pășuni împădurite	NU	3.568	-	-	-	

Lungime Segmente

1) Valorile lungimilor segmentelor sunt obținute din proiecție în plan.

Punct început	X / Y	Punct sfârșit	X / Y	Lungime segment (** (m)
1	505.267,167 414.883,431	2	505.286,025 414.874,932	20.685
2	505.286,025 414.874,932	3	505.317,485 414.864,139	33.26
3	505.317,485 414.864,139	4	505.328,846 414.860,024	12.083
4	505.328,846 414.860,024	5	505.351,137 414.846,123	26.27

Punct început	X / Y	Punct sfârșit	X / Y	Lungime segment (** (m)
5	505.351,137 414.846,123	6	505.372,114 414.833,311	24.58
6	505.372,114 414.833,311	7	505.386,571 414.851,351	23.118
7	505.386,571 414.851,351	8	505.394,93 414.861,121	12.858
8	505.394,93 414.861,121	9	505.401,055 414.868,003	9.213
9	505.401,055 414.868,003	10	505.402,66 414.870,762	3.192
10	505.402,66 414.870,762	11	505.403,0 414.874,5	3.753
11	505.403,0 414.874,5	12	505.316,027 414.937,022	107.114
12	505.316,027 414.937,022	1	505.267,167 414.883,431	72.521

** Lungimile segmentelor sunt determinate în planul de proiecție Stereo 70 și sunt rotunjite la 1 milimetru.

*** Distanța dintre puncte este formată din segmente cumulate ce sunt mai mici decât valoarea 1 milimetru.

**DATE DESPRE IMOBILUL NR. 3369**

Oficiul de Cadastru și Publicitate Imobiliară ARGES
Biroul de Cadastru și Publicitate Imobiliară Campulung

A. Partea I. Descrierea imobilului

TEREN Extravilan

Adresa: Jud. Arges

Nr. Crt	Nr cadastral Nr. topografic	Suprafața* (mp)	Observații / Referințe
A1		1.107	Sector cadastral:25 Teren imprejmuit;

B. Partea II. Proprietari și acte

Inscrieri privitoare la dreptul de proprietate și alte drepturi reale		Referințe
/		
Act Administrativ nr. 4926, din 11/11/2024 emis de PRIMĂRIA COMUNEI MIOARELE;		
B1	Inscrierea posesiei, drept de PROPRIETATE, dobandit prin Lege, cota actuala 1/1, cota initiala 1/1 1) NEIDENTIFICAT NEIDENTIFICAT	A1
Act Normativ nr. 7, din 13/03/1996 emis de PARLAMENTUL ROMÂNIEI (art.13);		
B2	Se notează mențiunea de proprietar neidentificat	A1

C. Partea III. SARCINI .

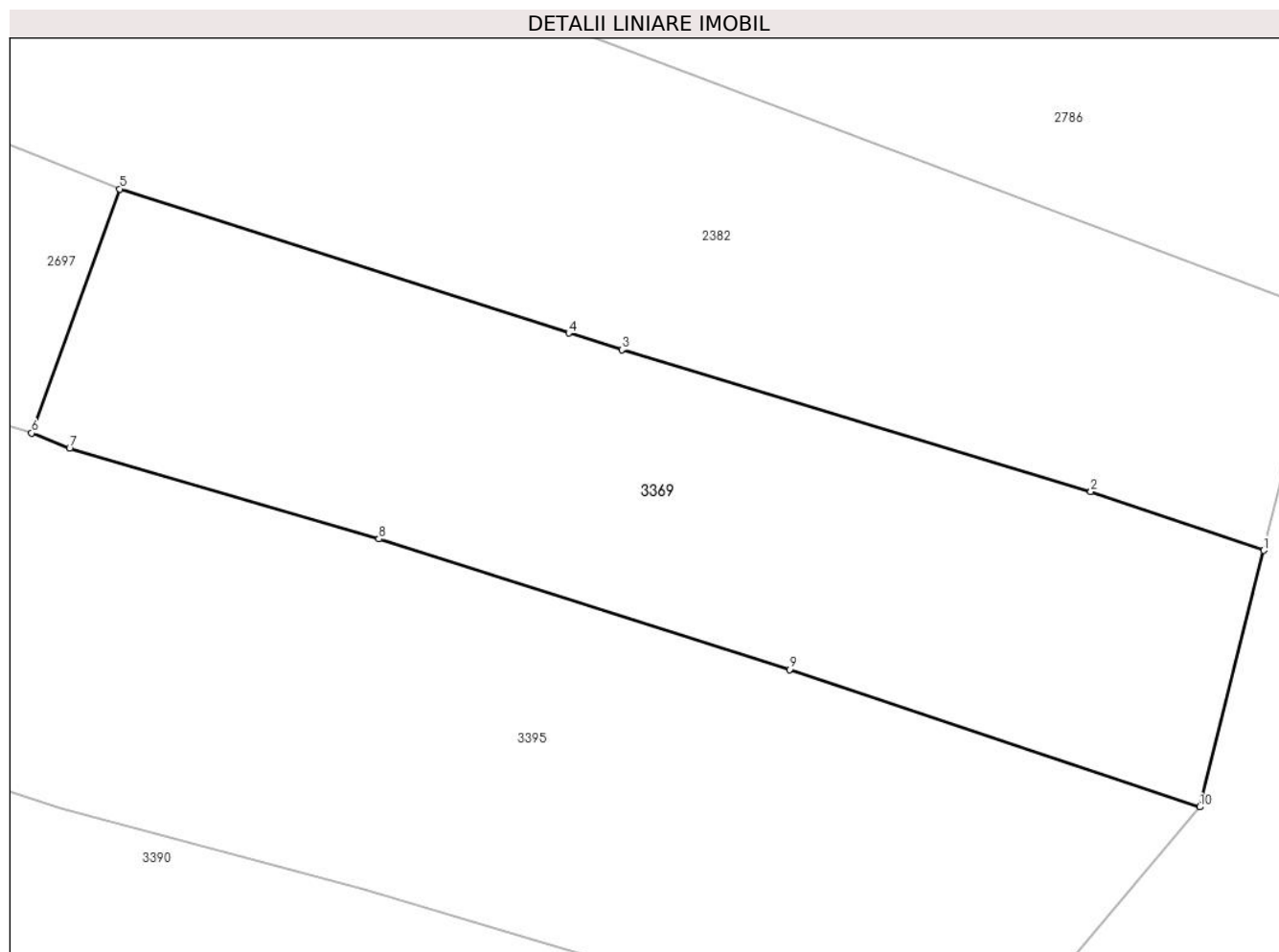
Inscrieri privind dezmembramintele dreptului de proprietate, drepturi reale de garanție și sarcini	Referințe
NU SUNT	

Anexa Nr. 1 La Partea I

Teren

Nr cadastral	Suprafața (mp)*	Observații / Referințe
	1.107	

* Suprafața este determinată în planul de proiecție Stereo 70.



Date referitoare la teren

Crt	Categorie folosință	Intravilan	Suprafața (mp)	Tarla	Parcelă	Nr. topo	Observații / Referințe
1	faneata	NU	1.107	-	-	-	

Lungime Segmente

1) Valorile lungimilor segmentelor sunt obținute din proiecție în plan.

Punct început	X / Y	Punct sfârșit	X / Y	Lungime segment (** (m)
1	506.478,18 413.808,573	2	506.467,907 413.812,076	10.854
2	506.467,907 413.812,076	3	506.440,042 413.820,498	29.11
3	506.440,042 413.820,498	4	506.436,877 413.821,483	3.315
4	506.436,877 413.821,483	5	506.410,21 413.830,036	28.005
5	506.410,21 413.830,036	6	506.404,963 413.815,546	15.411

Punct început	X / Y	Punct sfârșit	X / Y	Lungime segment (** (m)
6	506.404,963 413.815,546	7	506.407,221 413.814,632	2.436
7	506.407,221 413.814,632	8	506.425,6 413.809,254	19.15
8	506.425,6 413.809,254	9	506.450,002 413.801,505	25.603
9	506.450,002 413.801,505	10	506.474,369 413.793,337	25.7
10	506.474,369 413.793,337	1	506.478,18 413.808,573	15.705

** Lungimile segmentelor sunt determinate în planul de proiecție Stereo 70 și sunt rotunjite la 1 milimetru.

*** Distanța dintre puncte este formată din segmente cumulate ce sunt mai mici decât valoarea 1 milimetru.

**DATE DESPRE IMOBILUL NR. 3370**

Oficiul de Cadastru și Publicitate Imobiliară ARGES
Biroul de Cadastru și Publicitate Imobiliară Campulung

A. Partea I. Descrierea imobilului

TEREN Extravilan

Adresa: Jud. Arges

Nr. Crt	Nr cadastral Nr. topografic	Suprafața* (mp)	Observații / Referințe
A1		18.269	Sector cadastral:23 Teren neimprejmut;

B. Partea II. Proprietari și acte

Inscrieri privitoare la dreptul de proprietate și alte drepturi reale		Referințe
/		
Act Administrativ nr. 4926, din 11/11/2024 emis de PRIMĂRIA COMUNEI MIOARELE;		
B1	Inscrierea posesiei, drept de PROPRIETATE, dobandit prin Lege, cota actuala 1/1, cota initiala 1/1 1) NEIDENTIFICAT NEIDENTIFICAT	A1
Act Normativ nr. 7, din 13/03/1996 emis de PARLAMENTUL ROMÂNIEI (art.13);		
B2	Se notează mențiunea de proprietar neidentificat	A1

C. Partea III. SARCINI .

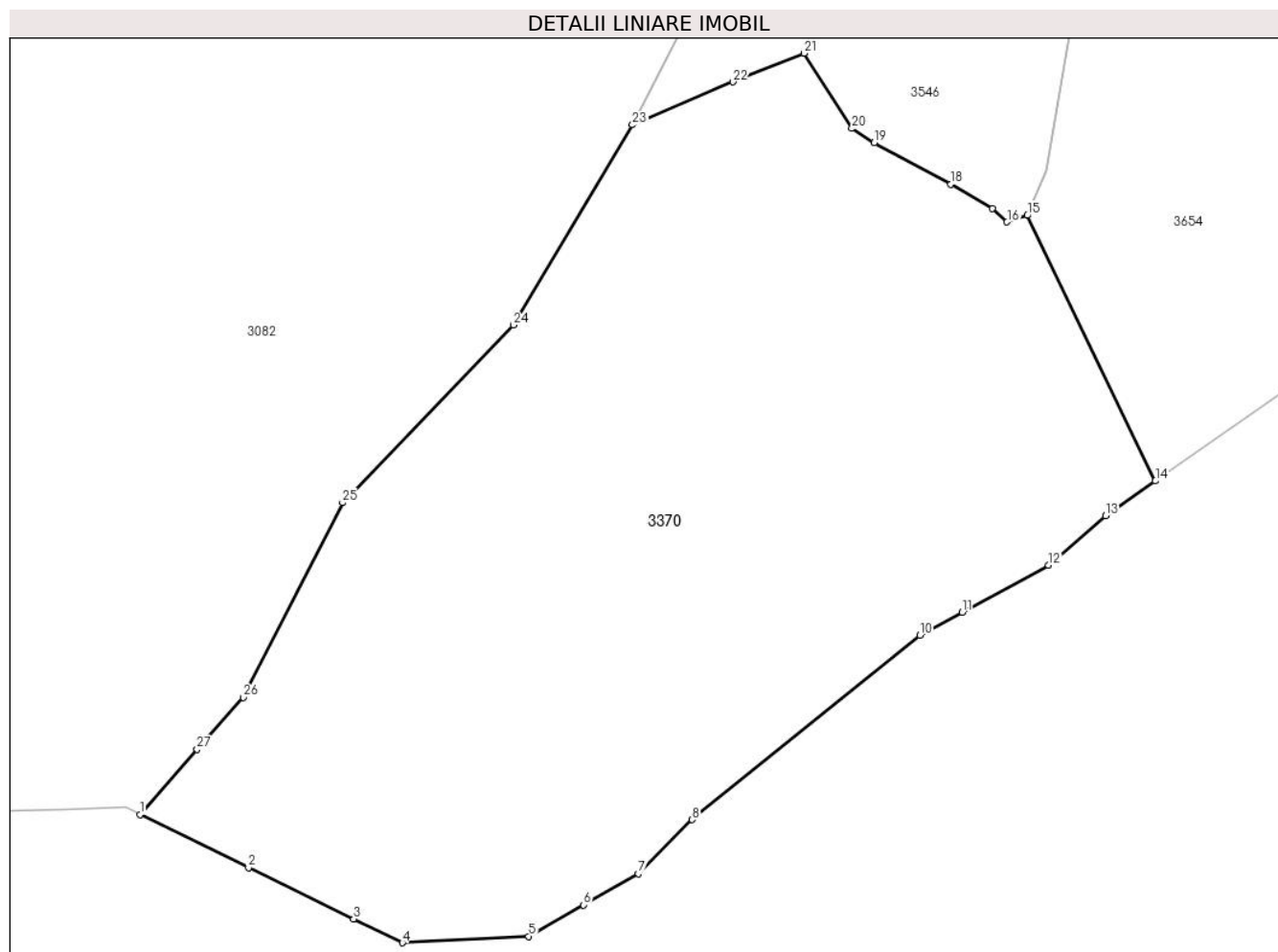
Inscrieri privind dezmembramintele dreptului de proprietate, drepturi reale de garanție și sarcini	Referințe
NU SUNT	

Anexa Nr. 1 La Partea I

Teren

Nr cadastral	Suprafața (mp)*	Observații / Referințe
	18.269	

* Suprafața este determinată în planul de proiecție Stereo 70.



Date referitoare la teren

Crt	Categorie folosință	Intravilan	Suprafața (mp)	Tarla	Parcelă	Nr. topo	Observații / Referințe
1	livada	NU	18.269	-	-	-	

Lungime Segmente

1) Valorile lungimilor segmentelor sunt obținute din proiecție în plan.

Punct început	X / Y	Punct sfârșit	X / Y	Lungime segment (** (m)
1	505.782,462 413.690,677	2	505.804,061 413.680,127	24.038
3	505.824,949 413.669,925	4	505.834,688 413.665,168	10.839
5	505.859,797 413.666,44	6	505.870,712 413.672,674	12.57
7	505.881,628 413.678,908	8	505.892,346 413.689,622	15.155
9	505.893,422 413.690,697	10	505.937,598 413.726,266	56.716

Punct început	X / Y	Punct sfârșit	X / Y	Lungime segment (** (m)
2	505.804,061 413.680,127	3	505.824,949 413.669,925	23.246
4	505.834,688 413.665,168	5	505.859,797 413.666,44	25.141
6	505.870,712 413.672,674	7	505.881,628 413.678,908	12.571
8	505.892,346 413.689,622	9	505.893,422 413.690,697	1.521
10	505.937,598 413.726,266	11	505.946,016 413.730,868	9.594

Punct început	X / Y	Punct sfârșit	X / Y	Lungime segment (** (m)
11	505.946,016 413.730,868	12	505.963,184 413.740,253	19.566
13	505.974,578 413.750,045	14	505.984,473 413.756,969	12.077
15	505.959,017 413.809,764	16	505.954,973 413.808,468	4.247
17	505.952,027 413.811,086	18	505.943,777 413.815,966	9.585
19	505.928,527 413.824,205	20	505.924,102 413.827,051	5.261
21	505.914,544 413.842,011	22	505.900,42 413.836,318	15.228
23	505.880,433 413.827,766	24	505.856,74 413.787,987	46.3
25	505.822,781 413.752,635	26	505.803,018 413.713,944	43.446
27	505.793,832 413.703,645	1	505.782,462 413.690,677	17.247

Punct început	X / Y	Punct sfârșit	X / Y	Lungime segment (** (m)
12	505.963,184 413.740,253	13	505.974,578 413.750,045	15.024
14	505.984,473 413.756,969	15	505.959,017 413.809,764	58.612
16	505.954,973 413.808,468	17	505.952,027 413.811,086	3.941
18	505.943,777 413.815,966	19	505.928,527 413.824,205	17.333
20	505.924,102 413.827,051	21	505.914,544 413.842,011	17.753
22	505.900,42 413.836,318	23	505.880,433 413.827,766	21.74
24	505.856,74 413.787,987	25	505.822,781 413.752,635	49.02
26	505.803,018 413.713,944	27	505.793,832 413.703,645	13.8

** Lungimile segmentelor sunt determinate în planul de proiecție Stereo 70 și sunt rotunjite la 1 milimetru.

*** Distanța dintre puncte este formată din segmente cumulate ce sunt mai mici decât valoarea 1 milimetru.

**DATE DESPRE IMOBILUL NR. 3371**

Oficiul de Cadastru și Publicitate Imobiliară ARGES
Biroul de Cadastru și Publicitate Imobiliară Campulung

A. Partea I. Descrierea imobilului

TEREN Extravilan

Adresa: Jud. Arges

Nr. Crt	Nr cadastral Nr. topografic	Suprafața* (mp)	Observații / Referințe
A1		11.753	Sector cadastral:23 Teren neimprejmit;

B. Partea II. Proprietari și acte

Inscrieri privitoare la dreptul de proprietate și alte drepturi reale		Referințe
/		
Act Administrativ nr. 4926, din 11/11/2024 emis de PRIMĂRIA COMUNEI MIOARELE;		
B1	Inscrierea posesiei, drept de PROPRIETATE, dobandit prin Lege, cota actuala 1/1, cota initiala 1/1 1) NEIDENTIFICAT NEIDENTIFICAT	A1
Act Normativ nr. 7, din 13/03/1996 emis de PARLAMENTUL ROMÂNIEI (art.13);		
B2	Se notează mențiunea de proprietar neidentificat	A1

C. Partea III. SARCINI .

Inscrieri privind dezmembramintele dreptului de proprietate, drepturi reale de garanție și sarcini	Referințe
NU SUNT	

Punct început	X / Y	Punct sfârșit	X / Y	Lungime segment (** (m)
11	505.598,24 414.291,319	12	505.613,914 414.260,507	34.57
13	505.611,738 414.244,989	14	505.589,36 414.198,72	51.396
15	505.582,47 414.164,42	16	505.582,789 414.127,922	36.499
17	505.581,296 414.108,515	18	505.587,38 414.080,75	28.424
19	505.587,75 414.063,44	20	505.598,071 414.064,495	10.375
21	505.597,632 414.073,736	22	505.599,922 414.085,153	11.644
23	505.601,579 414.088,627	24	505.602,987 414.091,578	3.27
25	505.608,278 414.110,575	26	505.608,903 414.133,357	22.791
27	505.613,946 414.162,552	28	505.619,785 414.181,395	19.727
29	505.633,696 414.210,778	30	505.635,04 414.228,692	17.964
31	505.655,791 414.272,732	32	505.657,627 414.294,501	21.846
33	505.650,626 414.298,377	34	505.637,834 414.305,496	14.64
35	505.637,502 414.310,819	36	505.638,376 414.340,231	29.425
37	505.640,427 414.358,081	1	505.631,755 414.377,235	21.026

Punct început	X / Y	Punct sfârșit	X / Y	Lungime segment (** (m)
12	505.613,914 414.260,507	13	505.611,738 414.244,989	15.67
14	505.589,36 414.198,72	15	505.582,47 414.164,42	34.985
16	505.582,789 414.127,922	17	505.581,296 414.108,515	19.464
18	505.587,38 414.080,75	19	505.587,75 414.063,44	17.314
20	505.598,071 414.064,495	21	505.597,632 414.073,736	9.251
22	505.599,922 414.085,153	23	505.601,579 414.088,627	3.849
24	505.602,987 414.091,578	25	505.608,278 414.110,575	19.72
26	505.608,903 414.133,357	27	505.613,946 414.162,552	29.627
28	505.619,785 414.181,395	29	505.633,696 414.210,778	32.51
30	505.635,04 414.228,692	31	505.655,791 414.272,732	48.684
32	505.657,627 414.294,501	33	505.650,626 414.298,377	8.002
34	505.637,834 414.305,496	35	505.637,502 414.310,819	5.333
36	505.638,376 414.340,231	37	505.640,427 414.358,081	17.967

** Lungimile segmentelor sunt determinate în planul de proiecție Stereo 70 și sunt rotunjite la 1 milimetru.

*** Distanța dintre puncte este formată din segmente cumulate ce sunt mai mici decât valoarea 1 milimetru.

**DATE DESPRE IMOBILUL NR. 3372**

Oficiul de Cadastru și Publicitate Imobiliară ARGES
Biroul de Cadastru și Publicitate Imobiliară Campulung

A. Partea I. Descrierea imobilului

TEREN Extravilan

Adresa: Jud. Arges

Nr. Crt	Nr cadastral Nr. topografic	Suprafața* (mp)	Observații / Referințe
A1		47.055	Sector cadastral:23 Teren neimpregmuit;

B. Partea II. Proprietari și acte

Inscrieri privitoare la dreptul de proprietate și alte drepturi reale		Referințe
/		
Act Administrativ nr. 4926, din 11/11/2024 emis de PRIMĂRIA COMUNEI MIOARELE;		
B1	Inscrierea posesiei, drept de PROPRIETATE, dobandit prin Lege, cota actuala 1/1, cota initiala 1/1 1) NEIDENTIFICAT NEIDENTIFICAT	A1
Act Normativ nr. 7, din 13/03/1996 emis de PARLAMENTUL ROMÂNIEI (art.13);		
B2	Se notează mențiunea de proprietar neidentificat	A1

C. Partea III. SARCINI .

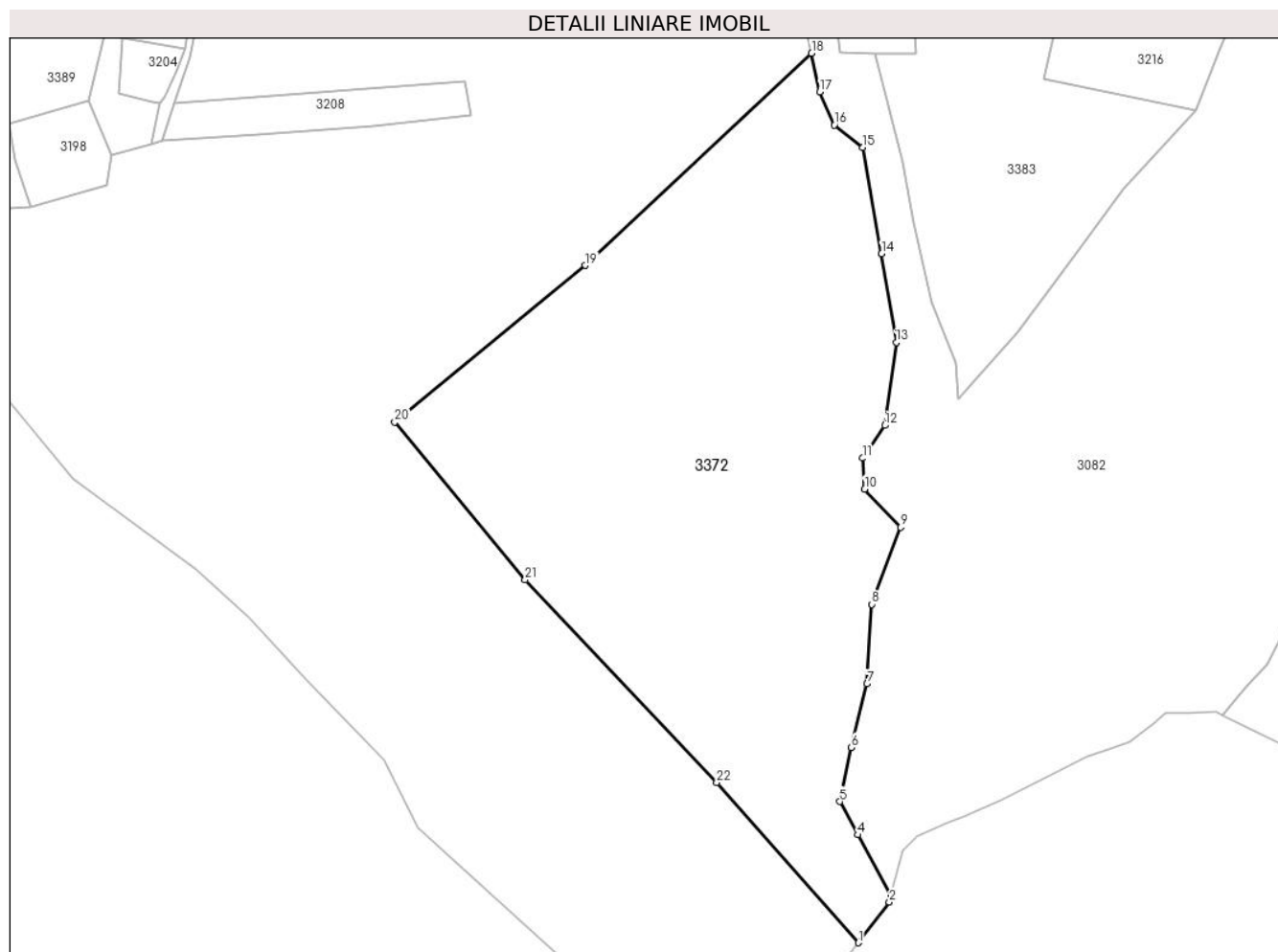
Inscrieri privind dezmembramintele dreptului de proprietate, drepturi reale de garanție și sarcini	Referințe
NU SUNT	

Anexa Nr. 1 La Partea I

Teren

Nr cadastral	Suprafața (mp)*	Observații / Referințe
	47.055	

* Suprafața este determinată în planul de proiecție Stereo 70.



Date referitoare la teren

Crt	Categorie folosință	Intra vilan	Suprafața (mp)	Tarla	Parcelă	Nr. topo	Observații / Referințe
1	faneata	NU	47.055	-	-	-	

Lungime Segmente

1) Valorile lungimilor segmentelor sunt obținute din proiecție în plan.

Punct început	X / Y	Punct sfârșit	X / Y	Lungime segment (** (m)
1	505.615,486 413.586,215	2	505.629,665 413.604,791	23.369
3	505.630,509 413.608,029	4	505.615,266 413.635,725	31.614
5	505.606,915 413.651,035	6	505.612,204 413.675,809	25.332
7	505.619,441 413.705,036	8	505.621,668 413.741,501	36.533
9	505.634,751 413.776,853	10	505.618,328 413.794,389	24.026

Punct început	X / Y	Punct sfârșit	X / Y	Lungime segment (** (m)
2	505.629,665 413.604,791	3	505.630,509 413.608,029	3.346
4	505.615,266 413.635,725	5	505.606,915 413.651,035	17.439
6	505.612,204 413.675,809	7	505.619,441 413.705,036	30.11
8	505.621,668 413.741,501	9	505.634,751 413.776,853	37.695
10	505.618,328 413.794,389	11	505.617,492 413.808,585	14.221

Punct început	X / Y	Punct sfârșit	X / Y	Lungime segment (** (m)
11	505.617,492 413.808,585	12	505.627,513 413.823,617	18.066
13	505.632,802 413.861,751	14	505.626,122 413.902,392	41.186
15	505.617,492 413.951,104	16	505.604,41 413.961,403	16.65
17	505.597,729 413.976,713	18	505.593,945 413.994,373	18.061
19	505.490,005 413.896,964	20	505.402,601 413.825,147	113.124
21	505.462,448 413.752,775	22	505.550,408 413.659,803	127.987

Punct început	X / Y	Punct sfârșit	X / Y	Lungime segment (** (m)
12	505.627,513 413.823,617	13	505.632,802 413.861,751	38.499
14	505.626,122 413.902,392	15	505.617,492 413.951,104	49.471
16	505.604,41 413.961,403	17	505.597,729 413.976,713	16.704
18	505.593,945 413.994,373	19	505.490,005 413.896,964	142.45
20	505.402,601 413.825,147	21	505.462,448 413.752,775	93.911
22	505.550,408 413.659,803	1	505.615,486 413.586,215	98.236

** Lungimile segmentelor sunt determinate în planul de proiecție Stereo 70 și sunt rotunjite la 1 milimetru.

*** Distanța dintre puncte este formată din segmente cumulate ce sunt mai mici decât valoarea 1 milimetru.

**DATE DESPRE IMOBILUL NR. 3373**

Oficiul de Cadastru și Publicitate Imobiliară ARGES
Biroul de Cadastru și Publicitate Imobiliară Campulung

A. Partea I. Descrierea imobilului

TEREN Extravilan

Nr. cadastral vechi:475

Adresa: Jud. Arges

Nr. Crt	Nr cadastral Nr. topografic	Suprafața* (mp)	Observații / Referințe
A1	80553	5.681	Sector cadastral:34 Teren neimprejmuit; sat Suslanesti, pct Magurelele Mici

B. Partea II. Proprietari și acte

Inscrieri privitoare la dreptul de proprietate și alte drepturi reale		Referințe
13017 / 14/10/2014		
Act Notarial nr. (act de lichidare a regimului comunitatii legale) nr. 2218, din 13/10/2014 emis de notar public Haralambie Mirela;		
B1	se noteaza actul de lichidare a regimului comunitatii legale aut. sub nr. 2218/13.10.2014 de notar public Haralambie Mirela	A1
Act Notarial nr. (act de partaj voluntar) nr. 2219, din 13/10/2014 emis de notar public Haralambie Mirela;		
B5	Intabulare, drept de PROPRIETATE, dobandit prin lesire Din Indiviziune, cota actuala 1/1, cota initiala 1/1 1) CHIVOIU POMPILIU	A1

C. Partea III. SARCINI .

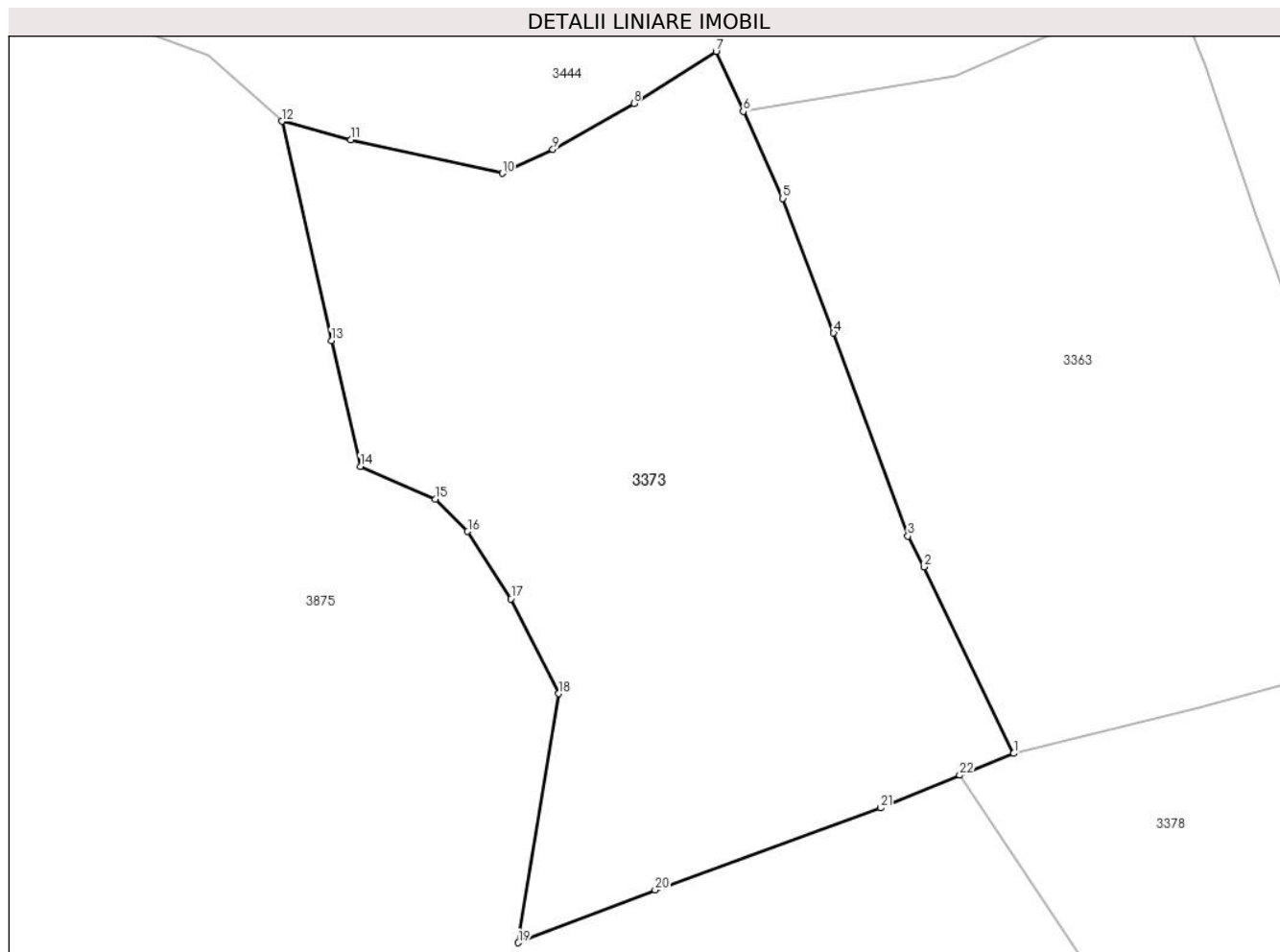
Inscrieri privind dezmembramintele dreptului de proprietate, drepturi reale de garanție și sarcini	Referințe
NU SUNT	

Anexa Nr. 1 La Partea I

Teren

Nr cadastral	Suprafața (mp)*	Observații / Referințe
80553	5.681	sat Suslanesti, pct Magurelele Mici

* Suprafața este determinată în planul de proiecție Stereo 70.



Date referitoare la teren

Crt	Categorie folosință	Intravilan	Suprafața (mp)	Tarla	Parcelă	Nr. topo	Observații / Referințe
1	livada	NU	5.681	-	-	-	

Lungime Segmente

1) Valorile lungimilor segmentelor sunt obținute din proiecție în plan.

Punct început	X / Y	Punct sfârșit	X / Y	Lungime segment (** (m)
1	510.010,818 414.881,66	2	509.999,231 414.905,798	26.775
3	509.997,108 414.909,77	4	509.987,522 414.936,036	27.961
5	509.980,948 414.953,431	6	509.975,818 414.964,681	12.364
7	509.972,281 414.972,44	8	509.961,651 414.965,721	12.575
9	509.951,157 414.959,788	10	509.944,637 414.956,686	7.22

Punct început	X / Y	Punct sfârșit	X / Y	Lungime segment (** (m)
2	509.999,231 414.905,798	3	509.997,108 414.909,77	4.504
4	509.987,522 414.936,036	5	509.980,948 414.953,431	18.596
6	509.975,818 414.964,681	7	509.972,281 414.972,44	8.527
8	509.961,651 414.965,721	9	509.951,157 414.959,788	12.055
10	509.944,637 414.956,686	11	509.925,0 414.961,019	20.109

Punct început	X / Y	Punct sfârșit	X / Y	Lungime segment (** (m))
11	509.925,0 414.961,019	12	509.916,06 414.963,406	9.253
13	509.922,486 414.935,063	14	509.926,224 414.918,787	16.7
15	509.935,943 414.914,546	16	509.940,132 414.910,37	5.915
17	509.945,709 414.901,663	18	509.951,881 414.889,417	13.713
19	509.946,705 414.857,189	20	509.964,406 414.864,017	18.972
21	509.993,619 414.874,611	22	510.003,831 414.878,847	11.056

Punct început	X / Y	Punct sfârșit	X / Y	Lungime segment (** (m))
12	509.916,06 414.963,406	13	509.922,486 414.935,063	29.062
14	509.926,224 414.918,787	15	509.935,943 414.914,546	10.604
16	509.940,132 414.910,37	17	509.945,709 414.901,663	10.34
18	509.951,881 414.889,417	19	509.946,705 414.857,189	32.641
20	509.964,406 414.864,017	21	509.993,619 414.874,611	31.075
22	510.003,831 414.878,847	1	510.010,818 414.881,66	7.532

** Lungimile segmentelor sunt determinate în planul de proiecție Stereo 70 și sunt rotunjite la 1 milimetru.

*** Distanța dintre puncte este formată din segmente cumulate ce sunt mai mici decât valoarea 1 milimetru.

**DATE DESPRE IMOBILUL NR. 3374**

Oficiul de Cadastru și Publicitate Imobiliară ARGES
Biroul de Cadastru și Publicitate Imobiliară Campulung

A. Partea I. Descrierea imobilului

TEREN Necunoscut

Adresa: Loc. Matau, Jud. Arges

Nr. Crt	Nr cadastral Nr. topografic	Suprafața* (mp)	Observații / Referințe
A1		1.088	Sector cadastral:29 Teren imprejmuit;

B. Partea II. Proprietari și acte

Inscrieri privitoare la dreptul de proprietate și alte drepturi reale		Referințe
/		
Act Administrativ nr. 4926, din 11/11/2024 emis de PRIMĂRIA COMUNEI MIOARELE;		
B1	Inscrierea posesiei, drept de PROPRIETATE, dobandit prin Lege, cota actuala 1/1, cota initiala 1/1 1) NEIDENTIFICAT NEIDENTIFICAT	A1
Act Normativ nr. 7, din 13/03/1996 emis de PARLAMENTUL ROMÂNIEI (art.13);		
B2	Se notează mențiunea de proprietar neidentificat	A1

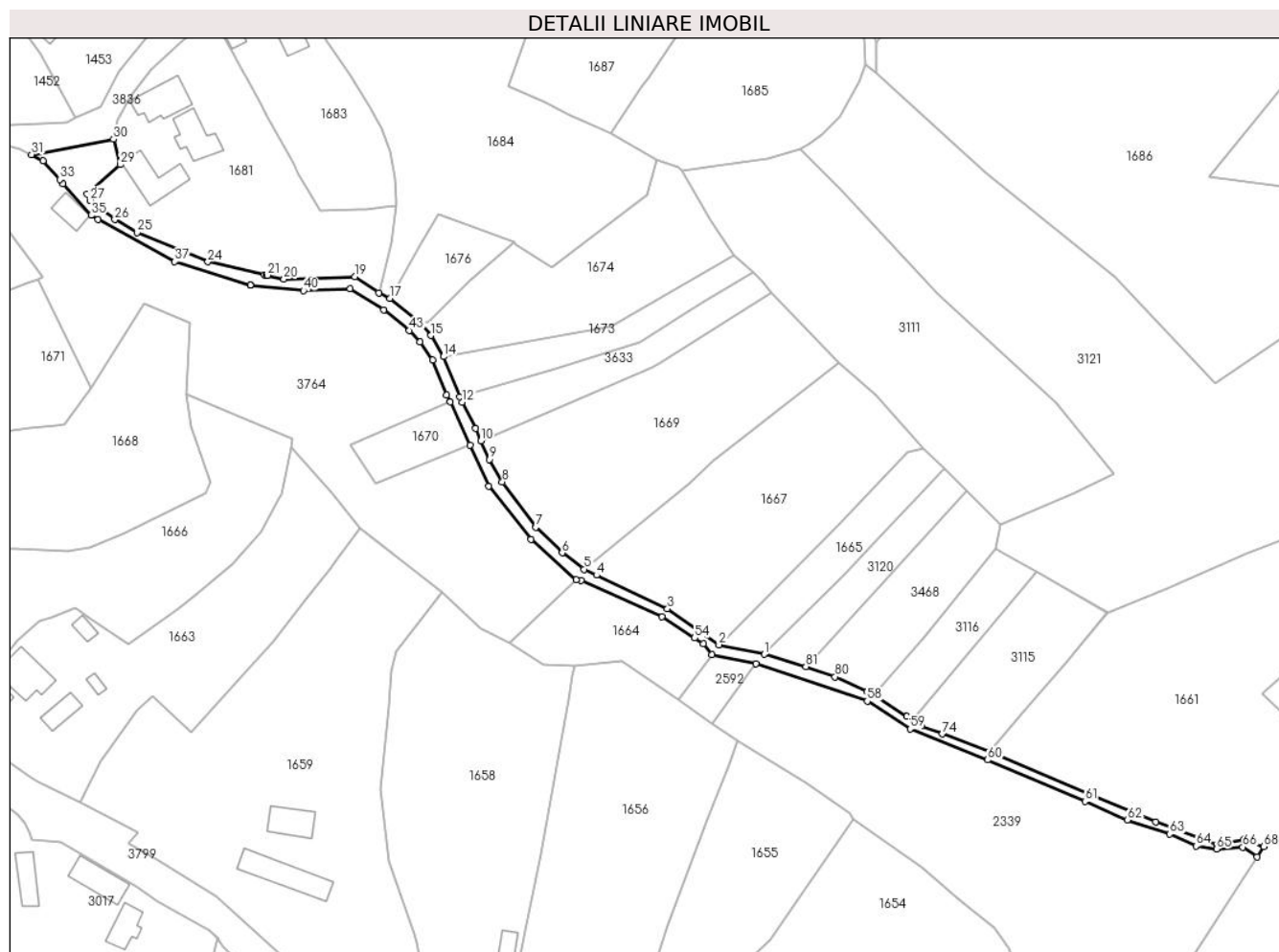
C. Partea III. SARCINI .

Inscrieri privind dezmembramintele dreptului de proprietate, drepturi reale de garanție și sarcini	Referințe
NU SUNT	

Teren

Nr cadastral	Suprafața (mp)*	Observații / Referințe
	1.088	

* Suprafața este determinată în planul de proiecție Stereo 70.



Date referitoare la teren

Crt	Categorie folosință	Intravilan	Suprafața (mp)	Tarla	Parcelă	Nr. topo	Observații / Referințe
1	drum	DA	300	-	-	-	
2	drum	NU	788	-	-	-	

Lungime Segmente

1) Valorile lungimilor segmentelor sunt obținute din proiecție în plan.

Punct început	X / Y	Punct sfârșit	X / Y	Lungime segment	Punct început	X / Y	Punct sfârșit	X / Y	Lungime segment	Punct început	X / Y	Punct sfârșit	X / Y	Lungime segment
1	506.961,652 414.220,178	2	506.950,272 414.222,584	11.63 2	2	506.950,272 414.222,584	3	506.937,319 414.231,619	15.79 3	3	506.937,319 414.231,619	4	506.919,476 414.240,066	19.74 1
4	506.919,476 414.240,066	5	506.916,401 414.241,542	3.411	5	506.916,401 414.241,542	6	506.910,849 414.245,659	6.912	6	506.910,849 414.245,659	7	506.904,279 414.252,113	9.21
7	506.904,279 414.252,113	8	506.895,822 414.263,507	14.19	8	506.895,822 414.263,507	9	506.892,62 414.269,13	6.471	9	506.892,62 414.269,13	10	506.890,426 414.273,779	5.141
10	506.890,426 414.273,779	11	506.889,154 414.276,924	3.392	11	506.889,154 414.276,924	12	506.885,745 414.283,447	7.36	12	506.885,745 414.283,447	13	506.885,127 414.284,865	1.547
13	506.885,127 414.284,865	14	506.881,084 414.294,937	10.85 3	14	506.881,084 414.294,937	15	506.877,89 414.300,245	6.195	15	506.877,89 414.300,245	16	506.875,232 414.303,522	4.219

Punct început	X / Y	Punct sfârșit	X / Y	Lungime segment	Punct început	X / Y	Punct sfârșit	X / Y	Lungime segment	Punct început	X / Y	Punct sfârșit	X / Y	Lungime segment
16	506.875,232 414.303,522	17	506.867,632 414.309,564	9.709	17	506.867,632 414.309,564	18	506.864,783 414.310,947	3.167	18	506.864,783 414.310,947	19	506.858,746 414.315,029	7.288
19	506.858,746 414.315,029	20	506.840,973 414.314,405	17.784	20	506.840,973 414.314,405	21	506.836,764 414.315,356	4.315	21	506.836,764 414.315,356	22	506.836,495 414.315,417	0.276
22	506.836,495 414.315,417	23	506.836,018 414.315,525	0.489	23	506.836,018 414.315,525	24	506.821,863 414.318,724	14.512	24	506.821,863 414.318,724	25	506.804,013 414.326,078	19.306
25	506.804,013 414.326,078	26	506.798,478 414.329,336	6.423	26	506.798,478 414.329,336	27	506.792,28 414.334,157	7.852	27	506.792,28 414.334,157	28	506.791,539 414.335,747	1.754
28	506.791,539 414.335,747	29	506.799,86 414.343,146	11.135	29	506.799,86 414.343,146	30	506.798,101 414.349,53	6.622	30	506.798,101 414.349,53	31	506.777,561 414.345,689	20.896
31	506.777,561 414.345,689	32	506.780,453 414.344,095	3.302	32	506.780,453 414.344,095	33	506.784,617 414.339,377	6.293	33	506.784,617 414.339,377	34	506.785,485 414.338,394	1.311
34	506.785,485 414.338,394	35	506.792,51 414.330,441	10.611	35	506.792,51 414.330,441	36	506.794,292 414.329,452	2.038	36	506.794,292 414.329,452	37	506.813,528 414.318,78	21.998
37	506.813,528 414.318,78	38	506.832,5 414.312,917	19.857	38	506.832,5 414.312,917	39	506.832,539 414.312,905	0.041	39	506.832,539 414.312,905	40	506.845,884 414.311,504	13.418
40	506.845,884 414.311,504	41	506.857,633 414.311,957	11.758	41	506.857,633 414.311,957	42	506.866,034 414.306,688	9.917	42	506.866,034 414.306,688	43	506.872,498 414.301,504	8.286
43	506.872,498 414.301,504	44	506.875,077 414.298,64	3.854	44	506.875,077 414.298,64	45	506.878,286 414.294,116	5.547	45	506.878,286 414.294,116	46	506.881,781 414.285,24	9.539
46	506.881,781 414.285,24	47	506.882,779 414.283,59	1.928	47	506.882,779 414.283,59	48	506.887,778 414.272,745	11.942	48	506.887,778 414.272,745	49	506.892,389 414.262,416	11.311
49	506.892,389 414.262,416	50	506.903,051 414.249,06	17.09	50	506.903,051 414.249,06	51	506.914,366 414.238,918	15.195	51	506.914,366 414.238,918	52	506.915,639 414.238,712	1.29
52	506.915,639 414.238,712	53	506.935,944 414.229,623	22.246	53	506.935,944 414.229,623	54	506.944,167 414.224,299	9.796	54	506.944,167 414.224,299	55	506.946,297 414.222,864	2.568
55	506.946,297 414.222,864	56	506.948,489 414.220,171	3.472	56	506.948,489 414.220,171	57	506.959,605 414.217,809	11.364	57	506.959,605 414.217,809	58	506.987,524 414.208,417	29.456
58	506.987,524 414.208,417	59	506.998,332 414.201,474	12.846	59	506.998,332 414.201,474	60	507.017,786 414.193,679	20.958	60	507.017,786 414.193,679	61	507.042,216 414.183,29	26.547
61	507.042,216 414.183,29	62	507.052,879 414.178,61	11.645	62	507.052,879 414.178,61	63	507.063,532 414.175,097	11.217	63	507.063,532 414.175,097	64	507.070,12 414.172,044	7.261
64	507.070,12 414.172,044	65	507.075,299 414.171,31	5.231	65	507.075,299 414.171,31	66	507.081,914 414.171,801	6.633	66	507.081,914 414.171,801	67	507.085,5 414.169,347	4.345
67	507.085,5 414.169,347	68	507.087,147 414.171,924	3.058	68	507.087,147 414.171,924	69	507.082,131 414.173,641	5.302	69	507.082,131 414.173,641	70	507.075,27 414.172,389	6.974
70	507.075,27 414.172,389	71	507.059,952 414.178,12	16.355	71	507.059,952 414.178,12	72	507.043,254 414.185,131	18.11	72	507.043,254 414.185,131	73	507.018,295 414.195,717	27.111
73	507.018,295 414.195,717	74	507.006,364 414.200,177	12.737	74	507.006,364 414.200,177	75	507.001,078 414.202,186	5.655	75	507.001,078 414.202,186	76	506.998,997 414.203,555	2.491
76	506.998,997 414.203,555	77	506.997,451 414.204,572	1.851	77	506.997,451 414.204,572	78	506.989,213 414.209,992	9.861	78	506.989,213 414.209,992	79	506.987,458 414.210,808	1.935
79	506.987,458 414.210,808	80	506.979,401 414.214,556	8.886	80	506.979,401 414.214,556	81	506.972,113 414.217,091	7.716	81	506.972,113 414.217,091	1	506.961,652 414.220,178	10.907

** Lungimile segmentelor sunt determinate în planul de proiecție Stereo 70 și sunt rotunjite la 1 milimetru.

*** Distanța dintre puncte este formată din segmente cumulate ce sunt mai mici decât valoarea 1 milimetru.

**DATE DESPRE IMOBILUL NR. 3375**

Oficiul de Cadastru și Publicitate Imobiliară ARGES
Biroul de Cadastru și Publicitate Imobiliară Campulung

A. Partea I. Descrierea imobilului

TEREN Extravilan

Adresa: Jud. Arges

Nr. Crt	Nr cadastral Nr. topografic	Suprafața* (mp)	Observații / Referințe
A1		74.175	Sector cadastral:34 Teren neimprejmit;

B. Partea II. Proprietari și acte

Inscrieri privitoare la dreptul de proprietate și alte drepturi reale		Referințe
/		
Act Administrativ nr. 4926, din 11/11/2024 emis de PRIMĂRIA COMUNEI MIOARELE;		
B1	Inscrierea posesiei, drept de PROPRIETATE, dobandit prin Lege, cota actuala 1/1, cota initiala 1/1 1) NEIDENTIFICAT NEIDENTIFICAT	A1
Act Normativ nr. 7, din 13/03/1996 emis de PARLAMENTUL ROMÂNIEI (art.13);		
B2	Se notează mențiunea de proprietar neidentificat	A1

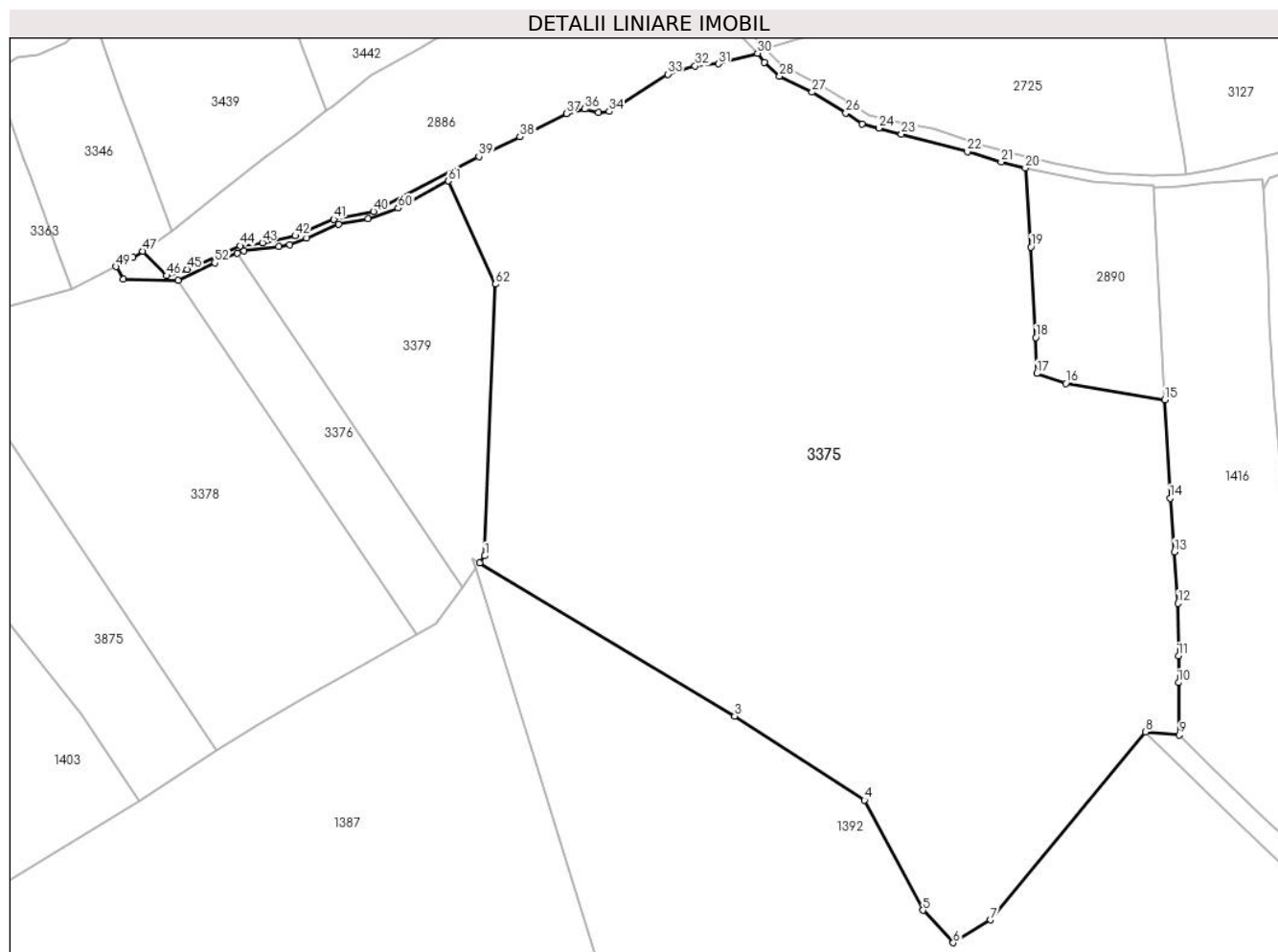
C. Partea III. SARCINI .

Inscrieri privind dezmembramintele dreptului de proprietate, drepturi reale de garanție și sarcini	Referințe
NU SUNT	

Teren

Nr cadastral	Suprafața (mp)*	Observații / Referințe
	74.175	

* Suprafața este determinată în planul de proiecție Stereo 70.



Date referitoare la teren

Crt	Categorie folosință	Intravilan	Suprafața (mp)	Tarla	Parcelă	Nr. topo	Observații / Referințe
1	faneata	NU	74.175	-	-	-	

Lungime Segmente

1) Valorile lungimilor segmentelor sunt obținute din proiecție în plan.

Punct început	X / Y	Punct sfârșit	X / Y	Lungime segment
1	510.239,27 414.781,526	2	510.237,059 414.778,459	3.781
4	510.401,31 414.677,256	5	510.426,43 414.630,246	53.301
7	510.455,19 414.626,118	8	510.521,43 414.706,344	104.038
10	510.535,47 414.727,4	11	510.535,47 414.738,81	11.41
13	510.533,84 414.783,22	14	510.531,95 414.806,17	23.028
16	510.487,383 414.855,125	17	510.475,001 414.859,303	13.068
2	510.237,059 414.778,459	3	510.345,99 414.713,162	127.003
5	510.426,43 414.630,246	6	510.439,26 414.616,399	18.877
8	510.521,43 414.706,344	9	510.535,84 414.705,16	14.459
11	510.535,47 414.738,81	12	510.535,29 414.761,21	22.401
14	510.531,95 414.806,17	15	510.529,634 414.848,108	42.002
17	510.475,001 414.859,303	18	510.474,582 414.874,654	15.357
3	510.345,99 414.713,162	4	510.401,31 414.677,256	65.951
6	510.439,26 414.616,399	7	510.455,19 414.626,118	18.661
9	510.535,84 414.705,16	10	510.535,47 414.727,4	22.243
12	510.535,29 414.761,21	13	510.533,84 414.783,22	22.058
15	510.529,634 414.848,108	16	510.487,383 414.855,125	42.83
18	510.474,582 414.874,654	19	510.472,445 414.913,3	38.705

Punct început	X / Y	Punct sfârșit	X / Y	Lungime segment	Punct început	X / Y	Punct sfârșit	X / Y	Lungime segment	Punct început	X / Y	Punct sfârșit	X / Y	Lungime segment
19	510.472,445 414.913,3	20	510.470,088 414.946,95	33.73 2	20	510.470,088 414.946,95	21	510.459,744 414.949,505	10.65 5	21	510.459,744 414.949,505	22	510.445,351 414.953,95	15.06 4
22	510.445,351 414.953,95	23	510.417,199 414.961,358	29.11	23	510.417,199 414.961,358	24	510.407,497 414.963,937	10.03 9	24	510.407,497 414.963,937	25	510.400,477 414.965,803	7.264
25	510.400,477 414.965,803	26	510.393,492 414.970,46	8.395	26	510.393,492 414.970,46	27	510.379,099 414.979,35	16.91 7	27	510.379,099 414.979,35	28	510.365,129 414.986,123	15.52 5
28	510.365,129 414.986,123	29	510.358,567 414.992,05	8.842	29	510.358,567 414.992,05	30	510.355,724 414.995,965	4.838	30	510.355,724 414.995,965	31	510.339,122 414.991,45	17.20 5
31	510.339,122 414.991,45	32	510.329,06 414.990,584	10.09 9	32	510.329,06 414.990,584	33	510.317,484 414.987,009	12.11 5	33	510.317,484 414.987,009	34	510.292,405 414.971,126	29.68 5
34	510.292,405 414.971,126	35	510.287,889 414.970,587	4.548	35	510.287,889 414.970,587	36	510.281,934 414.972,158	6.159	36	510.281,934 414.972,158	37	510.274,077 414.970,211	8.095
37	510.274,077 414.970,211	38	510.254,322 414.960,262	22.11 9	38	510.254,322 414.960,262	39	510.236,731 414.951,921	19.46 8	39	510.236,731 414.951,921	40	510.191,759 414.928,5	50.70 5
40	510.191,759 414.928,5	41	510.174,805 414.925,101	17.29 1	41	510.174,805 414.925,101	42	510.158,35 414.918,061	17.89 8	42	510.158,35 414.918,061	43	510.144,305 414.915,127	14.34 8
43	510.144,305 414.915,127	44	510.134,748 414.913,803	9.648	44	510.134,748 414.913,803	45	510.112,161 414.903,811	24.69 8	45	510.112,161 414.903,811	46	510.103,466 414.901,018	9.133
46	510.103,466 414.901,018	47	510.093,191 414.911,543	14.70 9	47	510.093,191 414.911,543	48	510.089,05 414.908,89	4.918	48	510.089,05 414.908,89	49	510.081,81 414.904,89	8.271
49	510.081,81 414.904,89	50	510.084,9 414.899,466	6.242	50	510.084,9 414.899,466	51	510.108,356 414.899,091	23.45 9	51	510.108,356 414.899,091	52	510.123,964 414.906,552	17.3
52	510.123,964 414.906,552	53	510.133,574 414.910,531	10.40 1	53	510.133,574 414.910,531	54	510.136,302 414.911,66	2.952	54	510.136,302 414.911,66	55	510.151,302 414.913,552	15.11 9
55	510.151,302 414.913,552	56	510.155,953 414.914,372	4.723	56	510.155,953 414.914,372	57	510.163,085 414.917,055	7.62	57	510.163,085 414.917,055	58	510.176,847 414.922,959	14.97 5
58	510.176,847 414.922,959	59	510.189,422 414.925,385	12.80 7	59	510.189,422 414.925,385	60	510.202,256 414.929,902	13.60 6	60	510.202,256 414.929,902	61	510.223,635 414.941,462	24.30 4
61	510.223,635 414.941,462	62	510.243,925 414.897,459	48.45 6	62	510.243,925 414.897,459	1	510.239,27 414.781,526	116.0 26					

** Lungimile segmentelor sunt determinate în planul de proiecție Stereo 70 și sunt rotunjite la 1 milimetru.

*** Distanța dintre puncte este formată din segmente cumulate ce sunt mai mici decât valoarea 1 milimetru.

**DATE DESPRE IMOBILUL NR. 3376**

Oficiul de Cadastru și Publicitate Imobiliară ARGES
Biroul de Cadastru și Publicitate Imobiliară Campulung

A. Partea I. Descrierea imobilului

TEREN Extravilan

Adresa: Jud. Arges, Punct 'La Cojanu'

Nr. Crt	Nr cadastral Nr. topografic	Suprafața* (mp)	Observații / Referințe
A1	81595	4.875	Sector cadastral:34 Teren neimprejmuit; Partial imprejmuit.

B. Partea II. Proprietari și acte

Inscrieri privitoare la dreptul de proprietate și alte drepturi reale		Referințe
22369 / 20/10/2021		
Act Administrativ nr. 131103, din 11/11/2004 emis de Comisia Judeteana Arges (act notarial nr 16 din 23.06.2021, emis de Societatea Profesionala Notariala 'Nedelcu si asociatii';act administrativ nr 3907 din 11.10.2021, emis de Primaria comunei Mioarele;act administrativ nr 3908 din 11.10.2021, emis de Primaria comunei Mioarele);		
B1	Intabulare, drept de PROPRIETATE-bun propriu, dobandit prin Succesiune, cota actuala 1/6, cota initiala 1/6 1) Grecescu Cornelia Adriana	A1
B2	Intabulare, drept de PROPRIETATE-bun propriu, dobandit prin Succesiune, cota actuala 1/6, cota initiala 1/6 1) CAROLI MARIANA DOMNITA , Lipsă CNP.	A1
974 / 14/01/2022		
Act Notarial nr. 15, din 12/01/2022 emis de Nedelcu Crisan Traian;		
B4	Intabulare, drept de PROPRIETATE-bun propriu, dobandit prin Conventie, cota actuala 1/3, cota initiala 1/3 1) Grecescu Cornelia Adriana	A1
9531 / 04/05/2022		
Act Notarial nr. 727, din 03/05/2022 emis de Nedelcu Crisan Traian;		
B5	Intabulare, drept de PROPRIETATE- bun propriu, dobandit prin Conventie, cota actuala 1/3, cota initiala 1/3 1) Grecescu Cornelia Adriana	A1

C. Partea III. SARCINI .

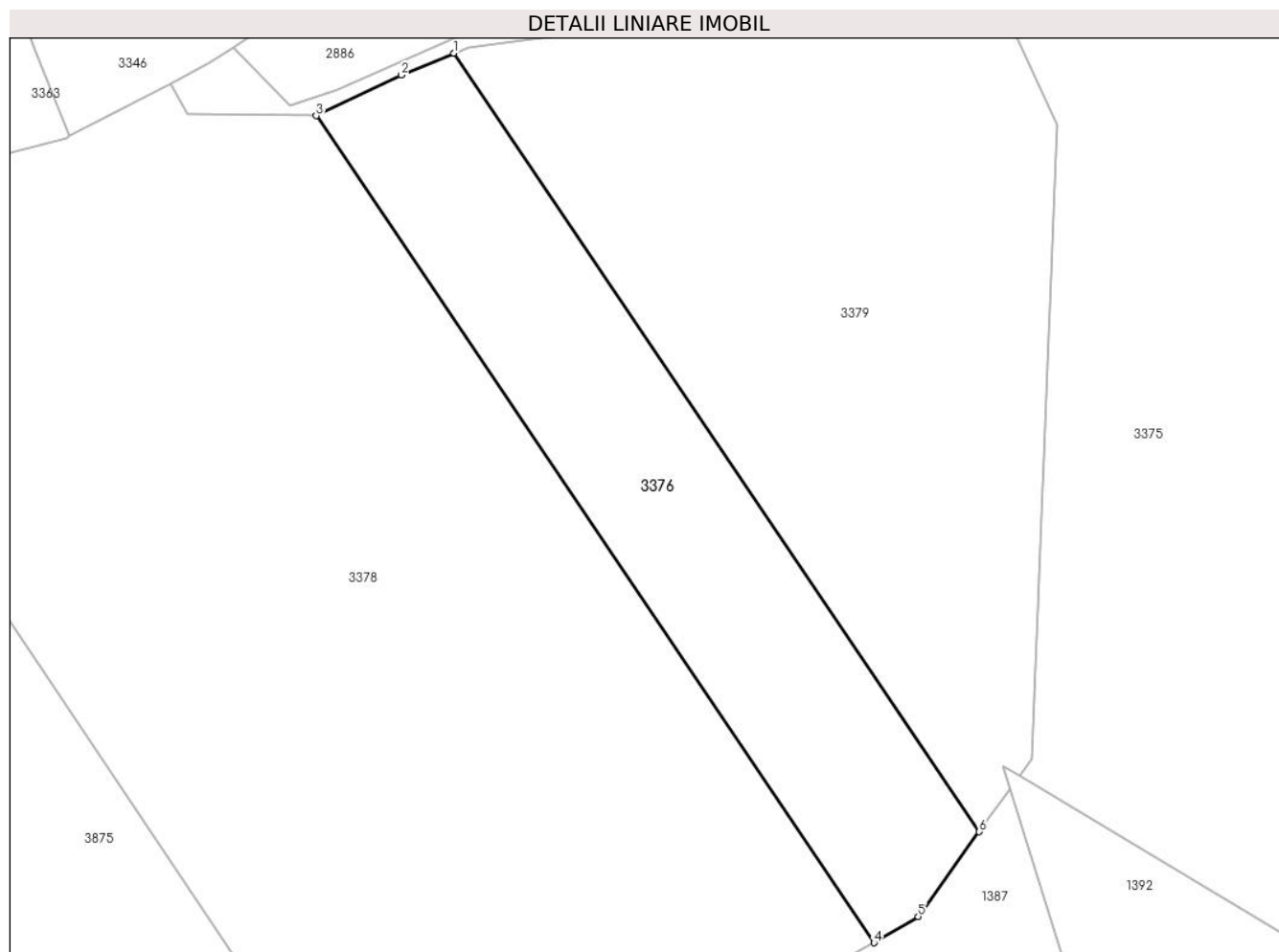
Inscrieri privind dezmembramintele dreptului de proprietate, drepturi reale de garanție și sarcini	Referințe
NU SUNT	

Anexa Nr. 1 La Partea I

Teren

Nr cadastral	Suprafața (mp)*	Observații / Referințe
81595	4.875	Partial imprejmuit.

* Suprafața este determinată în planul de proiecție Stereo 70.



Date referitoare la teren

Crt	Categorie folosință	Intra vilan	Suprafața (mp)	Tarla	Parcelă	Nr. topo	Observații / Referințe
1	livada	NU	4.875	18	-	-	

Lungime Segmente

1) Valorile lungimilor segmentelor sunt obținute din proiecție în plan.

Punct început	X / Y	Punct sfârșit	X / Y	Lungime segment (** (m)
1	510.133,574 414.910,531	2	510.123,964 414.906,552	10.401
2	510.123,964 414.906,552	3	510.108,356 414.899,091	17.3
3	510.108,356 414.899,091	4	510.210,398 414.747,907	182.398
4	510.210,398 414.747,907	5	510.218,499 414.752,716	9.421
5	510.218,499 414.752,716	6	510.229,651 414.768,184	19.069

Punct început	X / Y	Punct sfârșit	X / Y	Lungime segment (** (m)
6	510.229,651 414.768,184	1	510.133,574 414.910,531	171.737

** Lungimile segmentelor sunt determinate în planul de proiecție Stereo 70 și sunt rotunjite la 1 milimetru.

*** Distanța dintre puncte este formată din segmente cumulate ce sunt mai mici decât valoarea 1 milimetru.

**DATE DESPRE IMOBILUL NR. 3377**

Oficiul de Cadastru și Publicitate Imobiliară ARGES
Biroul de Cadastru și Publicitate Imobiliară Campulung

A. Partea I. Descrierea imobilului

TEREN Intravilan

Adresa: Loc. Suslanesti, Jud. Arges

Nr. Crt	Nr cadastral Nr. topografic	Suprafața* (mp)	Observații / Referințe
A1		125	Sector cadastral:33 Teren imprejmuit;

B. Partea II. Proprietari și acte

Inscrieri privitoare la dreptul de proprietate și alte drepturi reale		Referințe
/		
Act Administrativ nr. 4926, din 11/11/2024 emis de PRIMĂRIA COMUNEI MIOARELE;		
B1	Inscrierea posesiei, drept de PROPRIETATE, dobandit prin Lege, cota actuala 1/1, cota initiala 1/1 1) NEIDENTIFICAT NEIDENTIFICAT	A1
Act Normativ nr. 7, din 13/03/1996 emis de PARLAMENTUL ROMÂNIEI (art.13);		
B2	Se notează mențiunea de proprietar neidentificat	A1

C. Partea III. SARCINI .

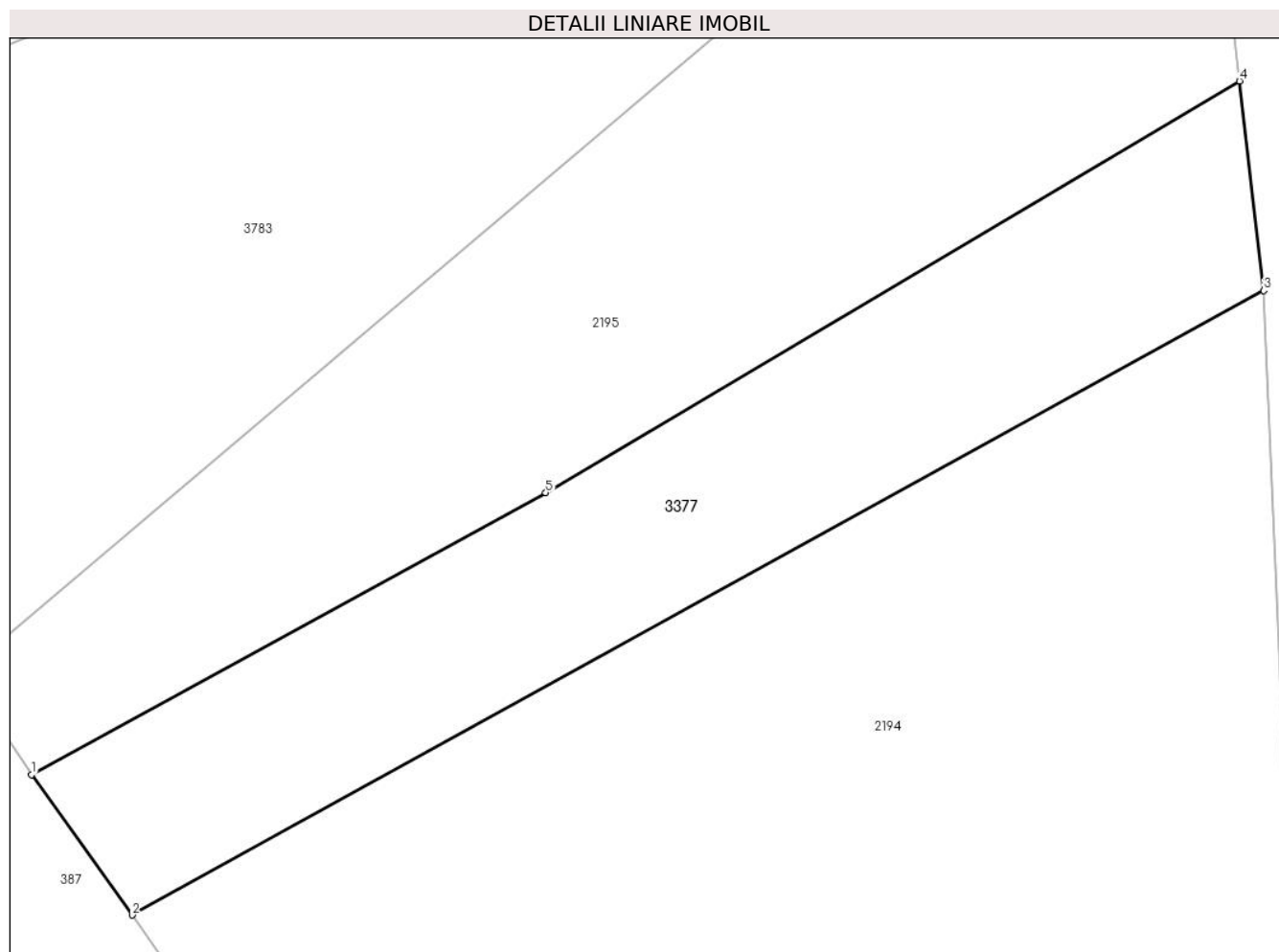
Inscrieri privind dezmembramintele dreptului de proprietate, drepturi reale de garanție și sarcini	Referințe
NU SUNT	

Anexa Nr. 1 La Partea I

Teren

Nr cadastral	Suprafața (mp)*	Observații / Referințe
	125	

* Suprafața este determinată în planul de proiecție Stereo 70.



Date referitoare la teren

Crt	Categorie folosință	Intravilan	Suprafața (mp)	Tarla	Parcelă	Nr. topo	Observații / Referințe
1	faneata	DA	125	-	-	-	

Lungime Segmente

1) Valorile lungimilor segmentelor sunt obținute din proiecție în plan.

Punct început	X / Y	Punct sfârșit	X / Y	Lungime segment (** (m)
1	509.455,57 414.791,68	2	509.457,878 414.788,461	3.961
2	509.457,878 414.788,461	3	509.483,85 414.802,783	29.659
3	509.483,85 414.802,783	4	509.483,292 414.807,593	4.842
4	509.483,292 414.807,593	5	509.467,37 414.798,15	18.512
5	509.467,37 414.798,15	1	509.455,57 414.791,68	13.457

**** Lungimile segmentelor sunt determinate în planul de proiecție Stereo 70 și sunt rotunjite la 1 milimetru.**

***** Distanța dintre puncte este formată din segmente cumulate ce sunt mai mici decât valoarea 1 milimetru.**

**DATE DESPRE IMOBILUL NR. 3378**

Oficiul de Cadastru și Publicitate Imobiliară ARGES
Biroul de Cadastru și Publicitate Imobiliară Campulung

A. Partea I. Descrierea imobilului

TEREN Extravilan

Nr. CF vechi:30
Nr. cadastral vechi:44

Adresa: Jud. Arges, pct La Cojanu

Nr. Crt	Nr cadastral Nr. topografic	Suprafața* (mp)	Observații / Referințe
A1	81725	Din acte: 19.993 Masurata: 19.996	Sector cadastral:34 Teren imprejmuit; sat Suslanesti

B. Partea II. Proprietari și acte

Inscrieri privitoare la dreptul de proprietate și alte drepturi reale		Referințe
3324 / 14/12/2000		
Act Notarial nr. 3796, din 08/12/2000 emis de BNP IONESCU CORNELIA;		
B1	Intabulare, drept de PROPRIETATE, dobandit prin Conventie, cota actuala 1/2, cota initiala 1/1 1) DEMIAN GABRIELA RODICA MARIA , Lipsă CNP.	A1
18437 / 31/08/2022		
Act Notarial nr. 59, din 02/10/2019 emis de BNP MIRCEA MIHAIL (act notarial nr 70 din 21.09.2022, emis de BNP MIRCEA MIHAIL);		
B3	Intabulare, drept de PROPRIETATE- bun propriu, dobandit prin Succesiune, cota actuala 1/2, cota initiala 1/2 1) DEMIAN GABRIELA-RODICA-MARIA	A1

C. Partea III. SARCINI .

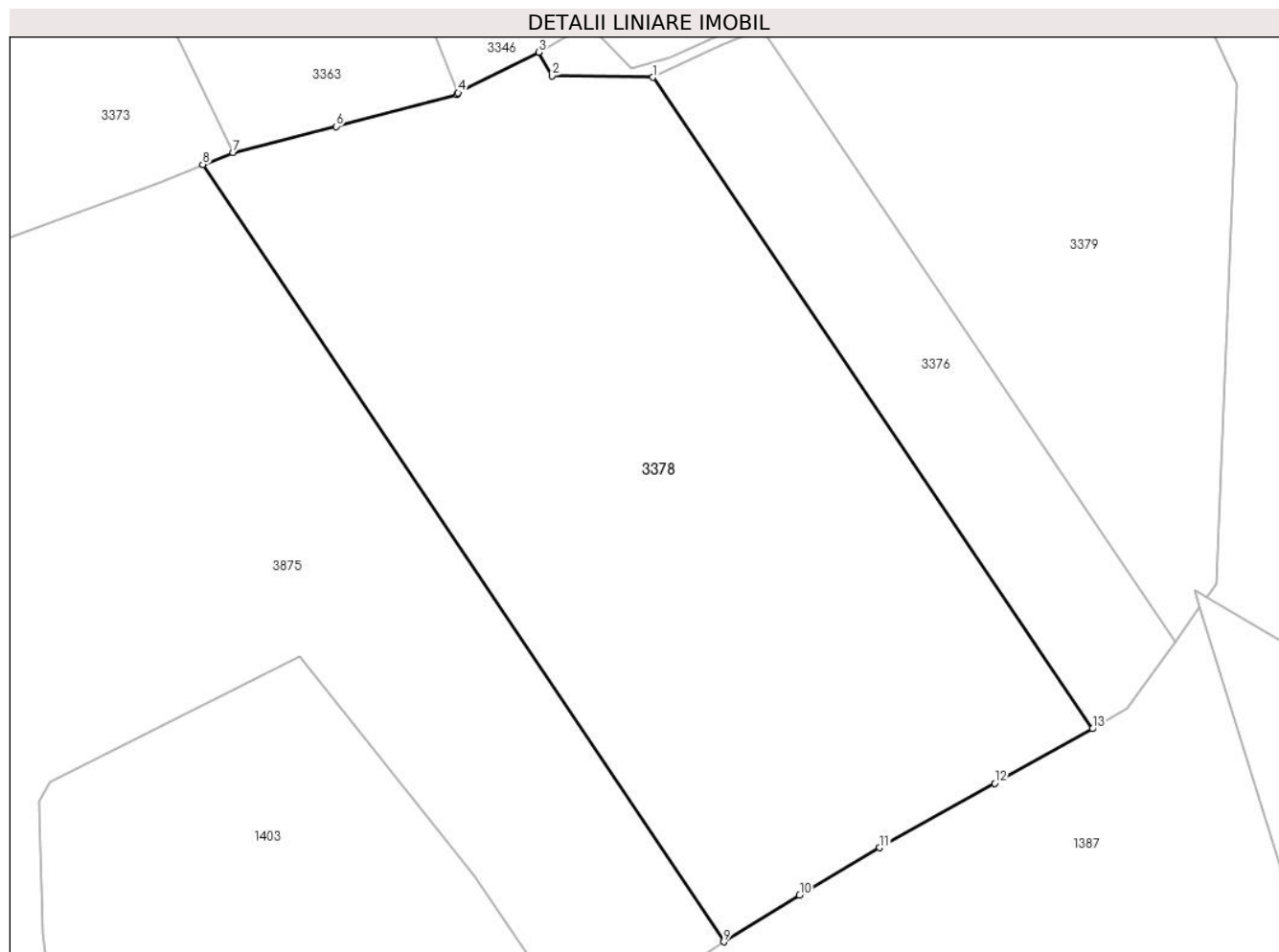
Inscrieri privind dezmembramintele dreptului de proprietate, drepturi reale de garanție și sarcini	Referințe
NU SUNT	

Anexa Nr. 1 La Partea I

Teren

Nr cadastral	Suprafața (mp)*	Observații / Referințe
81725	Din acte: 19.993 Masurata: 19.996	sat Suslanesti

* Suprafața este determinată în planul de proiecție Stereo 70.



Date referitoare la teren

Crt	Categorie folosință	Intra vilan	Suprafața (mp)	Tarla	Parcelă	Nr. topo	Observații / Referințe
1	livada	NU	19.996	-	-	-	

Lungime Segmente

1) Valorile lungimilor segmentelor sunt obținute din proiecție în plan.

Punct început	X / Y	Punct sfârșit	X / Y	Lungime segment (** (m)
1	510.108,356 414.899,091	2	510.084,9 414.899,466	23.459
2	510.084,9 414.899,466	3	510.081,81 414.904,89	6.242
3	510.081,81 414.904,89	4	510.063,11 414.895,48	20.934
4	510.063,11 414.895,48	5	510.062,773 414.895,071	0.53

Punct început	X / Y	Punct sfârșit	X / Y	Lungime segment (** (m)
5	510.062,773 414.895,071	6	510.034,798 414.887,667	28.938
6	510.034,798 414.887,667	7	510.010,818 414.881,66	24.721
7	510.010,818 414.881,66	8	510.003,831 414.878,847	7.532
8	510.003,831 414.878,847	9	510.124,784 414.698,494	217.156
9	510.124,784 414.698,494	10	510.142,385 414.709,305	20.656
10	510.142,385 414.709,305	11	510.160,958 414.720,335	21.601
11	510.160,958 414.720,335	12	510.187,695 414.735,255	30.618
12	510.187,695 414.735,255	13	510.210,398 414.747,907	25.99
13	510.210,398 414.747,907	1	510.108,356 414.899,091	182.398

** Lungimile segmentelor sunt determinate în planul de proiecție Stereo 70 și sunt rotunjite la 1 milimetru.

*** Distanța dintre puncte este formată din segmente cumulate ce sunt mai mici decât valoarea 1 milimetru.

**DATE DESPRE IMOBILUL NR. 3379**

Oficiul de Cadastru și Publicitate Imobiliară ARGES
Biroul de Cadastru și Publicitate Imobiliară Campulung

A. Partea I. Descrierea imobilului

TEREN Extravilan

Adresa: Jud. Arges, Punct 'La Cojanu'

Nr. Crt	Nr cadastral Nr. topografic	Suprafața* (mp)	Observații / Referințe
A1	81593	9.795	Sector cadastral:34 Teren imprejmuit;

B. Partea II. Proprietari și acte

Inscrieri privitoare la dreptul de proprietate și alte drepturi reale	Referințe	
22379 / 20/10/2021		
Act Administrativ nr. 110709, din 11/10/2000 emis de Comisia Judeteana Arges (act notarial nr 1794 din 21.08.1995, emis de Notariatul de Stat Sector 2;act administrativ nr 3909 din 11.10.2021, emis de Primaria comunei Mioarele;act notarial nr 13 din 31.10.2011, emis de Birou Notarial Public Gabriela Gaspar;act notarial nr 36 din 20.05.2020, emis de Birou Individual Notarial 'Cristache Carmen-Luminita';act administrativ nr 3910 din 11.10.2021, emis de Primaria comunei Mioarele;act notarial nr 5049 din 24.07.1998, emis de Biroul Notarului Public Mircia Elena);		
B2	Intabulare, drept de PROPRIETATE, dobandit prin Lege, cota actuala 1/3, cota initiala 2/3 1) MUSETESCU GHEORGHE , Lipsă CNP.; decedat	A1
973 / 14/01/2022		
Act Notarial nr. 15, din 12/01/2022 emis de Nedelcu Crisan Traian;		
B3	Intabulare, drept de PROPRIETATE-bun propriu, dobandit prin Conventie, cota actuala 1/3, cota initiala 1/3 1) Grecescu Cornelia Adriana	A1
Act Notarial nr. 1, din 12/01/2022 emis de Nedelcu Crisan Traian;		
B4	Intabulare, drept de PROPRIETATE-bun propriu, dobandit prin Succesiune, cota actuala 1/6, cota initiala 1/6 1) Grecescu Cornelia Adriana	A1
B5	Intabulare, drept de PROPRIETATE-bun propriu, dobandit prin Succesiune, cota actuala 1/6, cota initiala 1/6 1) CAROLI MARIANA DOMNITA , Lipsă CNP.	A1

C. Partea III. SARCINI .

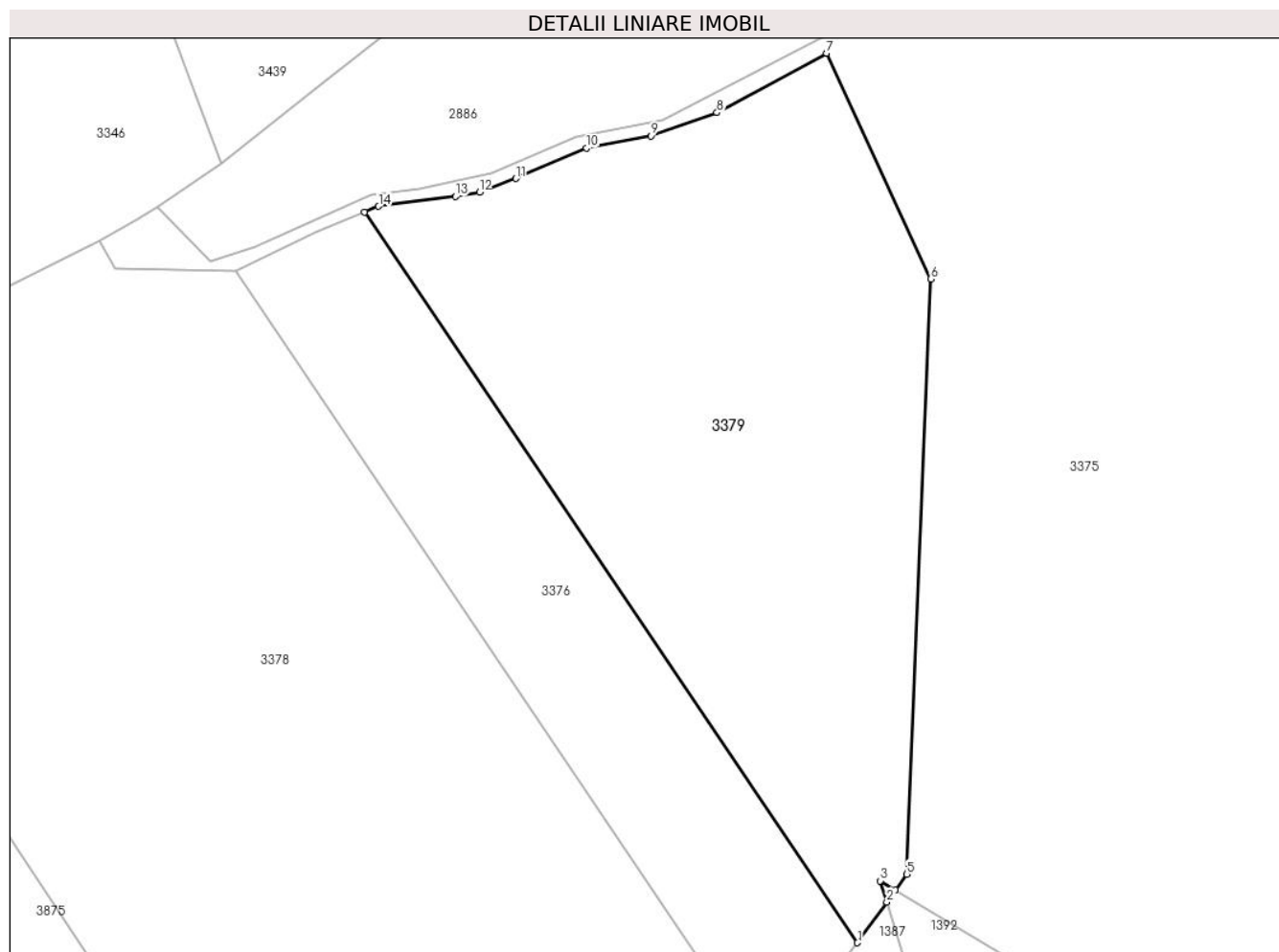
Inscrieri privind dezmembramintele dreptului de proprietate, drepturi reale de garanție și sarcini	Referințe
NU SUNT	

Anexa Nr. 1 La Partea I

Teren

Nr cadastral	Suprafața (mp)*	Observații / Referințe
81593	9.795	

* Suprafața este determinată în planul de proiecție Stereo 70.



Date referitoare la teren

Crt	Categorie folosință	Intra vilan	Suprafața (mp)	Tarla	Parcelă	Nr. topo	Observații / Referințe
1	livada	NU	9.795	18	-	-	

Lungime Segmente

1) Valorile lungimilor segmentelor sunt obținute din proiecție în plan.

Punct început	X / Y	Punct sfârșit	X / Y	Lungime segment (** (m)
1	510.229,651 414.768,184	2	510.235,366 414.776,111	9.772
2	510.235,366 414.776,111	3	510.234,09 414.780,239	4.321
3	510.234,09 414.780,239	4	510.237,059 414.778,459	3.462
4	510.237,059 414.778,459	5	510.239,27 414.781,526	3.781
5	510.239,27 414.781,526	6	510.243,925 414.897,459	116.026

Punct început	X / Y	Punct sfârșit	X / Y	Lungime segment (** (m)
6	510.243,925 414.897,459	7	510.223,635 414.941,462	48.456
7	510.223,635 414.941,462	8	510.202,256 414.929,902	24.304
8	510.202,256 414.929,902	9	510.189,422 414.925,385	13.606
9	510.189,422 414.925,385	10	510.176,847 414.922,959	12.807
10	510.176,847 414.922,959	11	510.163,085 414.917,055	14.975
11	510.163,085 414.917,055	12	510.155,953 414.914,372	7.62
12	510.155,953 414.914,372	13	510.151,302 414.913,552	4.723
13	510.151,302 414.913,552	14	510.136,302 414.911,66	15.119
14	510.136,302 414.911,66	15	510.133,574 414.910,531	2.952
15	510.133,574 414.910,531	1	510.229,651 414.768,184	171.737

** Lungimile segmentelor sunt determinate în planul de proiecție Stereo 70 și sunt rotunjite la 1 milimetru.

*** Distanța dintre puncte este formată din segmente cumulate ce sunt mai mici decât valoarea 1 milimetru.

**DATE DESPRE IMOBILUL NR. 3380**

Oficiul de Cadastru și Publicitate Imobiliară ARGES
Biroul de Cadastru și Publicitate Imobiliară Campulung

A. Partea I. Descrierea imobilului

TEREN Necunoscut

Adresa: Loc. Alunis, Jud. Arges

Nr. Crt	Nr cadastral Nr. topografic	Suprafața* (mp)	Observații / Referințe
A1		985	Sector cadastral:34 Teren neimprejmut;

B. Partea II. Proprietari și acte

Inscrieri privitoare la dreptul de proprietate și alte drepturi reale		Referințe
/		
Act Administrativ nr. 4926, din 11/11/2024 emis de PRIMĂRIA COMUNEI MIOARELE;		
B1	Inscrierea posesiei, drept de PROPRIETATE, dobandit prin Lege, cota actuala 1/1, cota initiala 1/1 1) NEIDENTIFICAT NEIDENTIFICAT	A1
Act Normativ nr. 7, din 13/03/1996 emis de PARLAMENTUL ROMÂNIEI (art.13);		
B2	Se notează mențiunea de proprietar neidentificat	A1

C. Partea III. SARCINI .

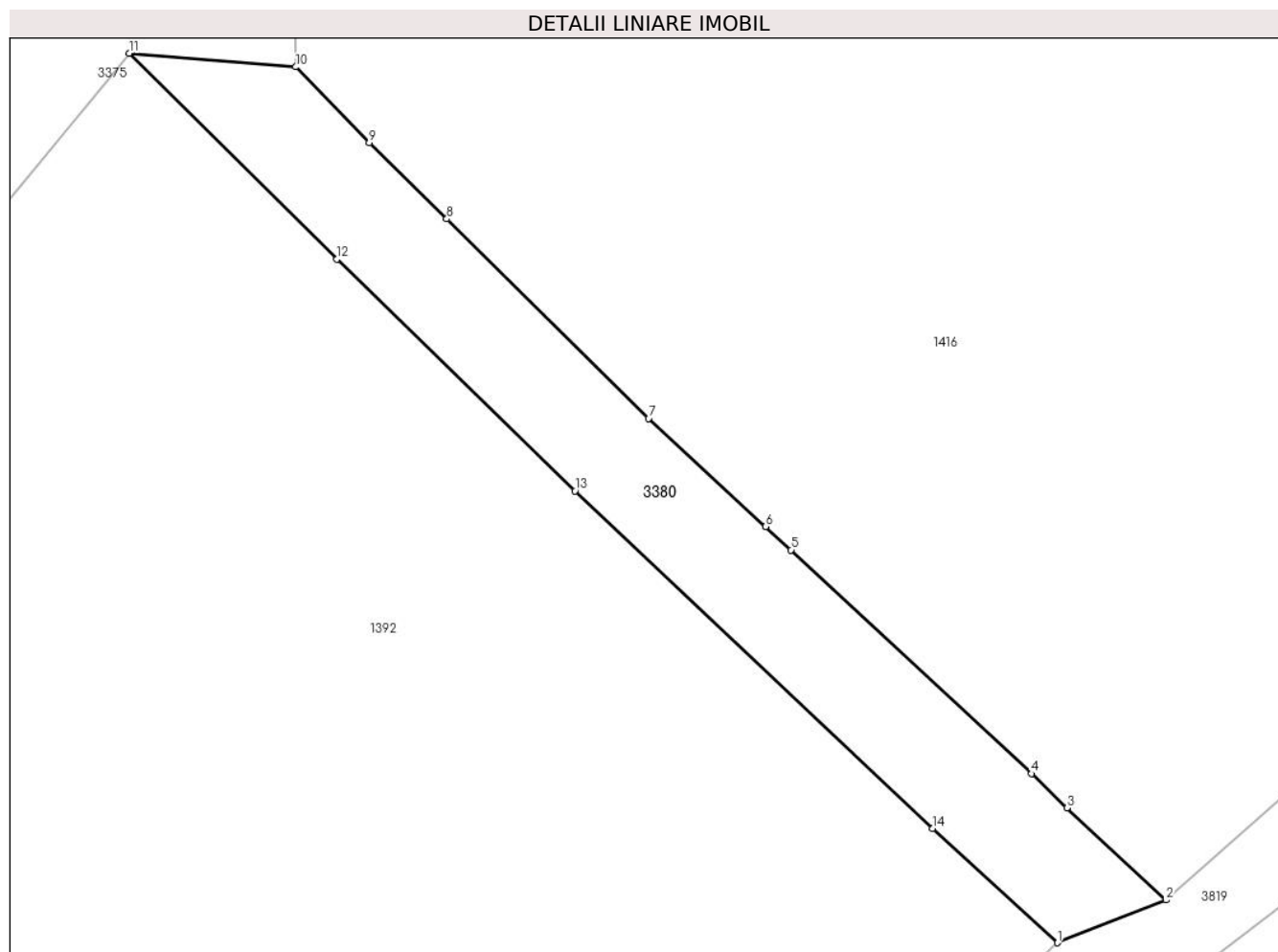
Inscrieri privind dezmembramintele dreptului de proprietate, drepturi reale de garanție și sarcini	Referințe
NU SUNT	

Anexa Nr. 1 La Partea I

Teren

Nr cadastral	Suprafața (mp)*	Observații / Referințe
	985	

* Suprafața este determinată în planul de proiecție Stereo 70.



Date referitoare la teren

Crt	Categorie folosință	Intra vilan	Suprafața (mp)	Tarla	Parcelă	Nr. topo	Observații / Referințe
1	livada	DA	415	-	-	-	
2	livada	NU	570	-	-	-	

Lungime Segmente

1) Valorile lungimilor segmentelor sunt obținute din proiecție în plan.

Punct început	X / Y	Punct sfârșit	X / Y	Lungime segment (** (m)
1	510.601,81 414.629,363	2	510.611,19 414.633,07	10.086
2	510.611,19 414.633,07	3	510.602,61 414.641,03	11.704
3	510.602,61 414.641,03	4	510.599,56 414.644,0	4.257
4	510.599,56 414.644,0	5	510.578,73 414.663,36	28.438

Punct început	X / Y	Punct sfârșit	X / Y	Lungime segment (** (m)
5	510.578,73 414.663,36	6	510.576,534 414.665,386	2.988
6	510.576,534 414.665,386	7	510.566,39 414.674,74	13.798
7	510.566,39 414.674,74	8	510.548,91 414.692,01	24.572
8	510.548,91 414.692,01	9	510.542,19 414.698,61	9.419
9	510.542,19 414.698,61	10	510.535,84 414.705,16	9.123
10	510.535,84 414.705,16	11	510.521,43 414.706,344	14.459
11	510.521,43 414.706,344	12	510.539,4 414.688,521	25.31
12	510.539,4 414.688,521	13	510.560,03 414.668,46	28.776
13	510.560,03 414.668,46	14	510.590,98 414.639,244	42.561
14	510.590,98 414.639,244	1	510.601,81 414.629,363	14.66

** Lungimile segmentelor sunt determinate în planul de proiecție Stereo 70 și sunt rotunjite la 1 milimetru.

*** Distanța dintre puncte este formată din segmente cumulate ce sunt mai mici decât valoarea 1 milimetru.

**DATE DESPRE IMOBILUL NR. 3381**

Oficiul de Cadastru și Publicitate Imobiliară ARGES
Biroul de Cadastru și Publicitate Imobiliară Campulung

A. Partea I. Descrierea imobilului

TEREN Necunoscut

Adresa: Loc. Suslanesti, Jud. Arges

Nr. Crt	Nr cadastral Nr. topografic	Suprafața* (mp)	Observații / Referințe
A1		661	Sector cadastral:34 Teren neimprijmit;

Construcții

Crt	Nr cadastral Nr. topografic	Adresa	Observații / Referințe
A1.1		Loc. Suslanesti, Jud. Arges	Nr. niveluri:1; S. construita la sol:28 mp;
A1.2		Loc. Suslanesti, Jud. Arges	Nr. niveluri:2; S. construita la sol:59 mp;

B. Partea II. Proprietari și acte

Inscrieri privitoare la dreptul de proprietate și alte drepturi reale		Referințe
/		
Act Administrativ nr. 4926, din 11/11/2024 emis de PRIMĂRIA COMUNEI MIOARELE;		
B1	Inscrierea posesiei, drept de PROPRIETATE, dobandit prin Lege, cota actuala 1/1, cota initiala 1/1 1) NEIDENTIFICAT NEIDENTIFICAT	A1, A1.1, A1.2
Act Normativ nr. 7, din 13/03/1996 emis de PARLAMENTUL ROMÂNIEI (art.13);		
B2	Se notează mențiunea de proprietar neidentificat	A1, A1.1, A1.2

C. Partea III. SARCINI .

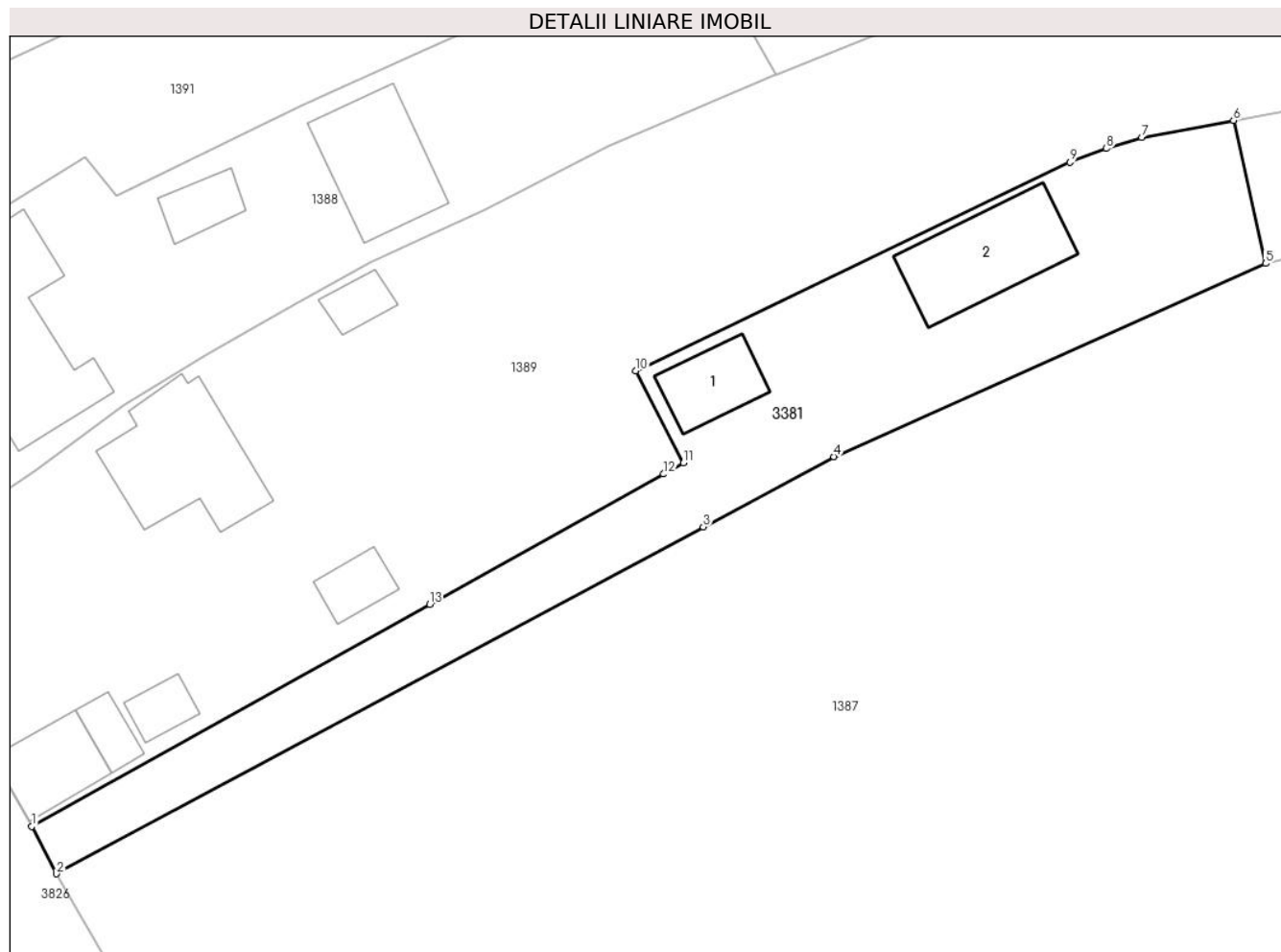
Inscrieri privind dezmembramintele dreptului de proprietate, drepturi reale de garanție și sarcini	Referințe
NU SUNT	

Anexa Nr. 1 La Partea I

Teren

Nr cadastral	Suprafața (mp)*	Observații / Referințe
	661	

* Suprafața este determinată în planul de proiecție Stereo 70.



Date referitoare la teren

Crt	Categorie folosință	Intra vilan	Suprafața (mp)	Tarla	Parcelă	Nr. topo	Observații / Referințe
1	faneata	DA	193	-	-	-	
2	curți construcții	NU	468	-	-	-	

Date referitoare la construcții

Crt	Număr	Destinație construcție	Supraf. (mp)	Situație juridică	Observații / Referințe
A1.1		construcții anexa	28	Cu acte	Nr. niveluri:1; S. construita la sol:28 mp;
A1.2		construcții de locuințe	59	Cu acte	Nr. niveluri:2; S. construita la sol:59 mp;

Lungime Segmente

1) Valorile lungimilor segmentelor sunt obținute din proiecție în plan.

Punct început	X / Y	Punct sfârșit	X / Y	Lungime segment (** (m)
1	509.646,395 414.446,893	2	509.648,058 414.443,744	3.561
2	509.648,058 414.443,744	3	509.691,147 414.466,833	48.885

Punct început	X / Y	Punct sfârșit	X / Y	Lungime segment (** (m)
3	509.691,147 414.466,833	4	509.699,861 414.471,499	9.885
4	509.699,861 414.471,499	5	509.728,627 414.484,363	31.511
5	509.728,627 414.484,363	6	509.726,486 414.493,891	9.766
6	509.726,486 414.493,891	7	509.720,357 414.492,748	6.235
7	509.720,357 414.492,748	8	509.718,02 414.492,014	2.45
8	509.718,02 414.492,014	9	509.715,58 414.491,105	2.604
9	509.715,58 414.491,105	10	509.686,659 414.477,212	32.085
10	509.686,659 414.477,212	11	509.689,821 414.471,087	6.893
11	509.689,821 414.471,087	12	509.688,495 414.470,35	1.517
12	509.688,495 414.470,35	13	509.672,917 414.461,687	17.825
13	509.672,917 414.461,687	1	509.646,395 414.446,893	30.369

** Lungimile segmentelor sunt determinate în planul de proiecție Stereo 70 și sunt rotunjite la 1 milimetru.

*** Distanța dintre puncte este formată din segmente cumulate ce sunt mai mici decât valoarea 1 milimetru.

**DATE DESPRE IMOBILUL NR. 3383**

Oficiul de Cadastru și Publicitate Imobiliară ARGES
Biroul de Cadastru și Publicitate Imobiliară Campulung

A. Partea I. Descrierea imobilului

TEREN Extravilan

Adresa: Jud. Arges

Nr. Crt	Nr cadastral Nr. topografic	Suprafața* (mp)	Observații / Referințe
A1		13.694	Sector cadastral:23 Teren neimprejmut;

B. Partea II. Proprietari și acte

Inscrieri privitoare la dreptul de proprietate și alte drepturi reale		Referințe
/		
Act Administrativ nr. 4926, din 11/11/2024 emis de PRIMĂRIA COMUNEI MIOARELE;		
B1	Inscrierea posesiei, drept de PROPRIETATE, dobandit prin Lege, cota actuala 1/1, cota initiala 1/1 1) NEIDENTIFICAT NEIDENTIFICAT	A1
Act Normativ nr. 7, din 13/03/1996 emis de PARLAMENTUL ROMÂNIEI (art.13);		
B2	Se notează mențiunea de proprietar neidentificat	A1

C. Partea III. SARCINI .

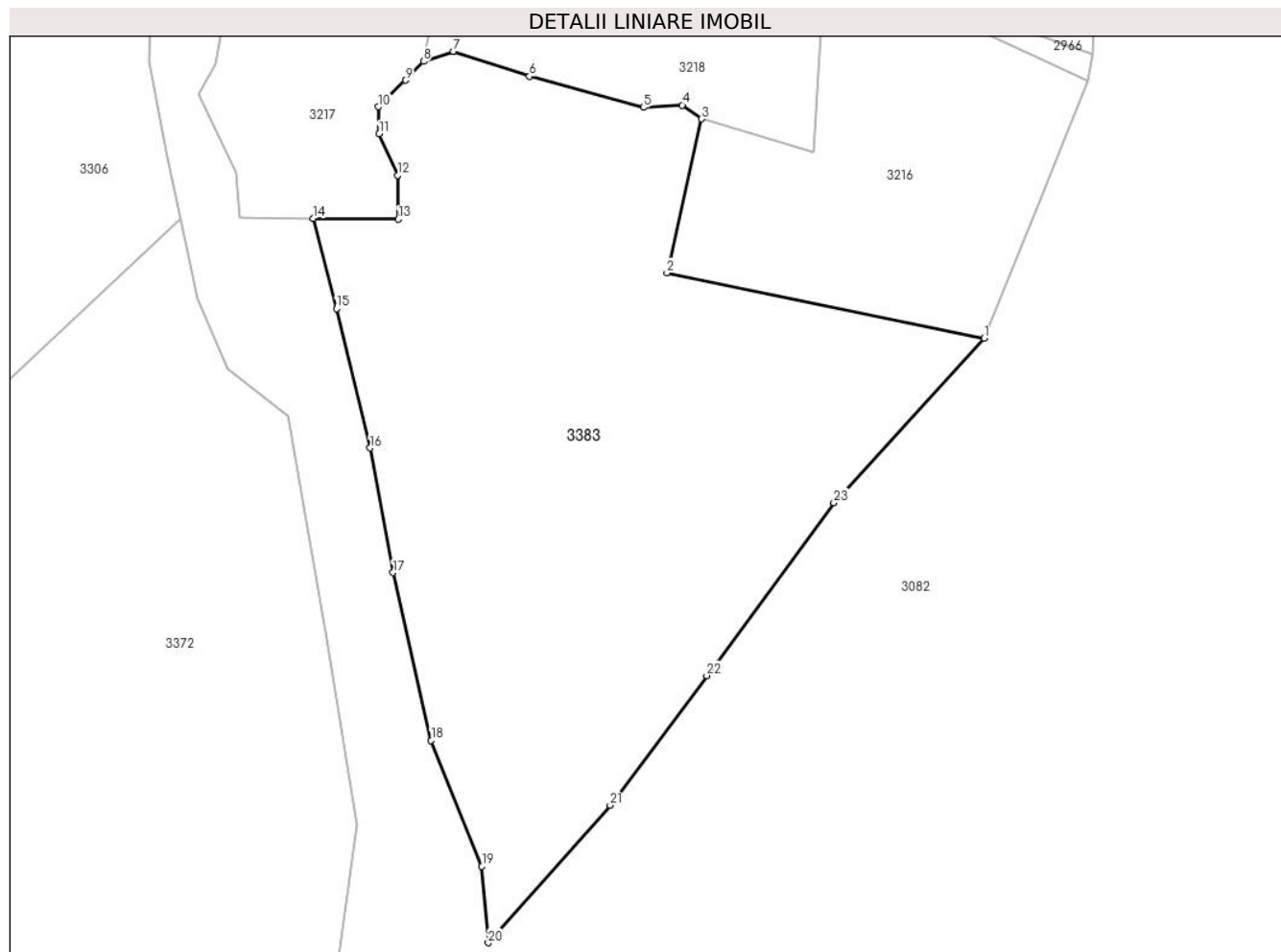
Inscrieri privind dezmembramintele dreptului de proprietate, drepturi reale de garanție și sarcini	Referințe
NU SUNT	

Anexa Nr. 1 La Partea I

Teren

Nr cadastral	Suprafața (mp)*	Observații / Referințe
	13.694	

* Suprafața este determinată în planul de proiecție Stereo 70.



Date referitoare la teren

Crt	Categorie folosință	Intravilan	Suprafața (mp)	Tarla	Parcelă	Nr. topo	Observații / Referințe
1	faneata	NU	13.694	-	-	-	

Lungime Segmente

1) Valorile lungimilor segmentelor sunt obținute din proiecție în plan.

Punct început	X / Y	Punct sfârșit	X / Y	Lungime segment (** (m)
1	505.770,174 413.968,179	2	505.700,631 413.982,489	71.0
3	505.708,212 414.016,171	4	505.703,98 414.019,199	5.204
5	505.695,485 414.018,681	6	505.670,48 414.025,502	25.919
7	505.653,858 414.030,942	8	505.647,288 414.028,775	6.918
9	505.643,303 414.024,628	10	505.637,419 414.018,827	8.263

Punct început	X / Y	Punct sfârșit	X / Y	Lungime segment (** (m)
2	505.700,631 413.982,489	3	505.708,212 414.016,171	34.525
4	505.703,98 414.019,199	5	505.695,485 414.018,681	8.511
6	505.670,48 414.025,502	7	505.653,858 414.030,942	17.49
8	505.647,288 414.028,775	9	505.643,303 414.024,628	5.751
10	505.637,419 414.018,827	11	505.637,568 414.012,888	5.941

Punct început	X / Y	Punct sfârșit	X / Y	Lungime segment (** (m)
11	505.637,568 414.012,888	12	505.641,574 414.003,833	9.902
13	505.641,792 413.994,234	14	505.623,067 413.994,423	18.726
15	505.628,209 413.974,625	16	505.635,586 413.944,145	31.36
17	505.640,596 413.916,866	18	505.648,947 413.880,123	37.68
19	505.660,081 413.852,566	20	505.661,473 413.835,864	16.76
21	505.688,195 413.865,927	22	505.709,35 413.894,319	35.407
23	505.737,186 413.932,176	1	505.770,174 413.968,179	48.831

Punct început	X / Y	Punct sfârșit	X / Y	Lungime segment (** (m)
12	505.641,574 414.003,833	13	505.641,792 413.994,234	9.601
14	505.623,067 413.994,423	15	505.628,209 413.974,625	20.455
16	505.635,586 413.944,145	17	505.640,596 413.916,866	27.735
18	505.648,947 413.880,123	19	505.660,081 413.852,566	29.721
20	505.661,473 413.835,864	21	505.688,195 413.865,927	40.222
22	505.709,35 413.894,319	23	505.737,186 413.932,176	46.989

** Lungimile segmentelor sunt determinate în planul de proiecție Stereo 70 și sunt rotunjite la 1 milimetru.

*** Distanța dintre puncte este formată din segmente cumulate ce sunt mai mici decât valoarea 1 milimetru.

**DATE DESPRE IMOBILUL NR. 3384**

Oficiul de Cadastru și Publicitate Imobiliară ARGES
Biroul de Cadastru și Publicitate Imobiliară Campulung

A. Partea I. Descrierea imobilului

TEREN Extravilan

Adresa: Jud. Arges

Nr. Crt	Nr cadastral Nr. topografic	Suprafața* (mp)	Observații / Referințe
A1		5.481	Sector cadastral:23 Teren neimprejmut;

B. Partea II. Proprietari și acte

Inscrieri privitoare la dreptul de proprietate și alte drepturi reale		Referințe
/		
Act Administrativ nr. 4926, din 11/11/2024 emis de PRIMĂRIA COMUNEI MIOARELE;		
B1	Inscrierea posesiei, drept de PROPRIETATE, dobandit prin Lege, cota actuala 1/1, cota initiala 1/1 1) NEIDENTIFICAT NEIDENTIFICAT	A1
Act Normativ nr. 7, din 13/03/1996 emis de PARLAMENTUL ROMÂNIEI (art.13);		
B2	Se notează mențiunea de proprietar neidentificat	A1

C. Partea III. SARCINI .

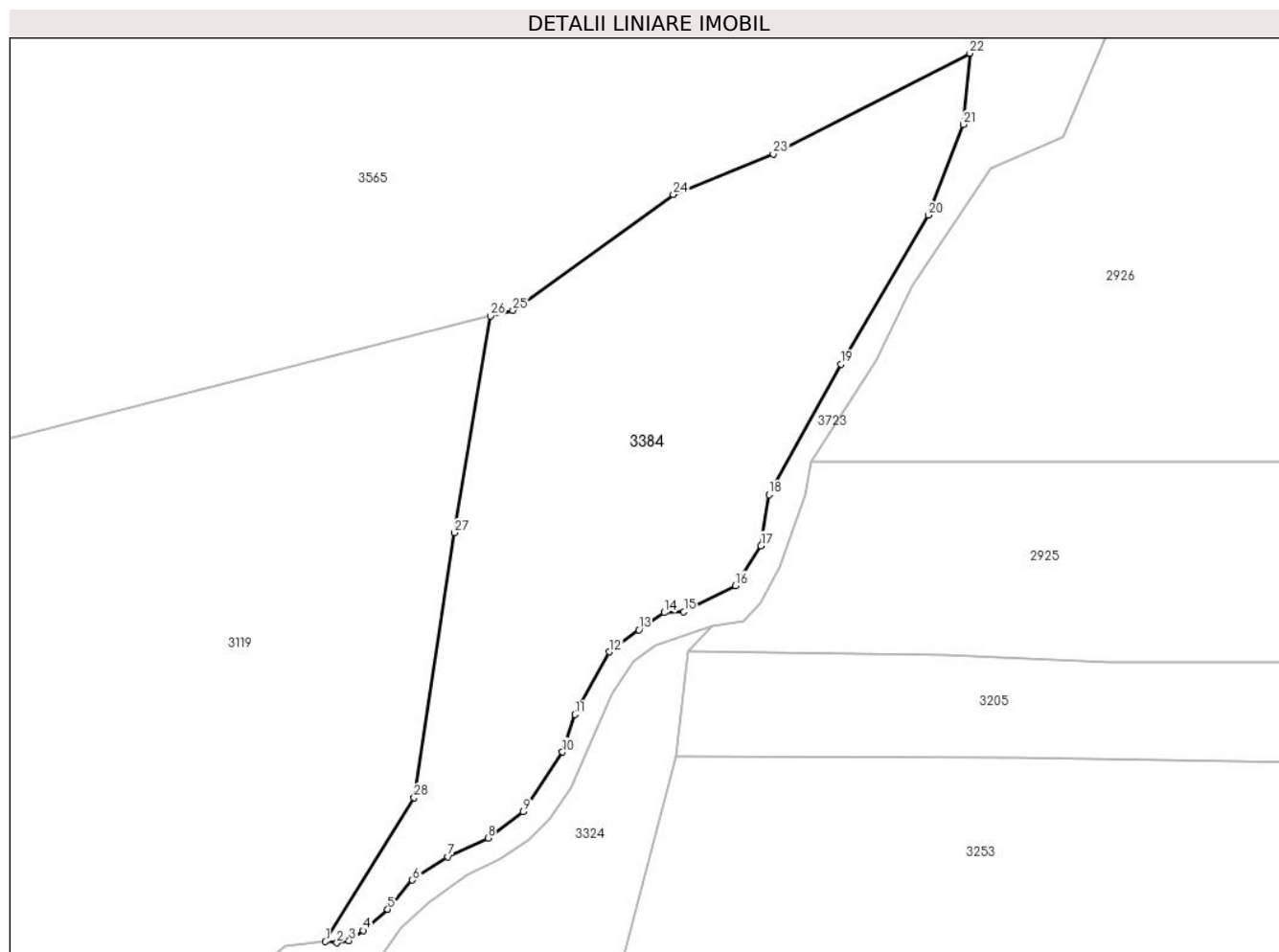
Inscrieri privind dezmembramintele dreptului de proprietate, drepturi reale de garanție și sarcini	Referințe
NU SUNT	

Anexa Nr. 1 La Partea I

Teren

Nr cadastral	Suprafața (mp)*	Observații / Referințe
	5.481	

* Suprafața este determinată în planul de proiecție Stereo 70.



Date referitoare la teren

Crt	Categorie folosință	Intra vilan	Suprafața (mp)	Tarla	Parcelă	Nr. topo	Observații / Referințe
1	faneata	NU	5.481	-	-	-	

Lungime Segmente

1) Valorile lungimilor segmentelor sunt obținute din proiecție în plan.

Punct început	X / Y	Punct sfârșit	X / Y	Lungime segment (** (m)
1	505.388,988 414.214,906	2	505.390,929 414.214,682	1.954
3	505.392,982 414.215,018	4	505.395,37 414.216,772	2.963
5	505.399,513 414.220,355	6	505.403,693 414.225,282	6.461
7	505.409,702 414.229,238	8	505.416,457 414.232,373	7.447
9	505.422,466 414.236,814	10	505.429,072 414.246,929	12.081

Punct început	X / Y	Punct sfârșit	X / Y	Lungime segment (** (m)
2	505.390,929 414.214,682	3	505.392,982 414.215,018	2.08
4	505.395,37 414.216,772	5	505.399,513 414.220,355	5.477
6	505.403,693 414.225,282	7	505.409,702 414.229,238	7.194
8	505.416,457 414.232,373	9	505.422,466 414.236,814	7.472
10	505.429,072 414.246,929	11	505.431,162 414.253,274	6.68

Punct început	X / Y	Punct sfârșit	X / Y	Lungime segment (** (m)
11	505.431,162 414.253,274	12	505.437,059 414.263,873	12.129
13	505.441,986 414.267,605	14	505.446,315 414.270,516	5.217
15	505.449,6 414.270,666	16	505.458,333 414.275,07	9.781
17	505.462,662 414.281,788	18	505.464,006 414.290,447	8.763
19	505.476,173 414.312,541	20	505.490,953 414.337,696	29.176
21	505.496,924 414.352,999	22	505.498,0 414.365,08	12.129
23	505.464,75 414.348,0	24	505.447,825 414.341,164	18.253
25	505.420,681 414.321,611	26	505.416,863 414.320,64	3.94
27	505.410,812 414.284,019	28	505.403,993 414.239,204	45.331

Punct început	X / Y	Punct sfârșit	X / Y	Lungime segment (** (m)
12	505.437,059 414.263,873	13	505.441,986 414.267,605	6.181
14	505.446,315 414.270,516	15	505.449,6 414.270,666	3.288
16	505.458,333 414.275,07	17	505.462,662 414.281,788	7.992
18	505.464,006 414.290,447	19	505.476,173 414.312,541	25.223
20	505.490,953 414.337,696	21	505.496,924 414.352,999	16.427
22	505.498,0 414.365,08	23	505.464,75 414.348,0	37.38
24	505.447,825 414.341,164	25	505.420,681 414.321,611	33.453
26	505.416,863 414.320,64	27	505.410,812 414.284,019	37.118
28	505.403,993 414.239,204	1	505.388,988 414.214,906	28.558

** Lungimile segmentelor sunt determinate în planul de proiecție Stereo 70 și sunt rotunjite la 1 milimetru.

*** Distanța dintre puncte este formată din segmente cumulate ce sunt mai mici decât valoarea 1 milimetru.

**DATE DESPRE IMOBILUL NR. 3385**

Oficiul de Cadastru și Publicitate Imobiliară ARGES
Biroul de Cadastru și Publicitate Imobiliară Campulung

A. Partea I. Descrierea imobilului

TEREN Extravilan

Adresa: Jud. Arges, Punctul : Magurele

Nr. Crt	Nr cadastral Nr. topografic	Suprafața* (mp)	Observații / Referințe
A1	81032	6.484	Sector cadastral:34 Teren neimprejmuit;

B. Partea II. Proprietari și acte

Inscrieri privitoare la dreptul de proprietate și alte drepturi reale		Referințe
22696 / 05/12/2019		
Act Notarial nr. 2244, din 05/12/2019 emis de ZIPISI ANDREEA BIANCA;		
B2	Intabulare, drept de PROPRIETATE-bun comun, dobandit prin Conventie, cota actuala 1/1, cota initiala 1/1	A1
	1) DURAN TUDOR CONSTANTIN, casatorit cu	
	2) DURAN SIMINA	

C. Partea III. SARCINI .

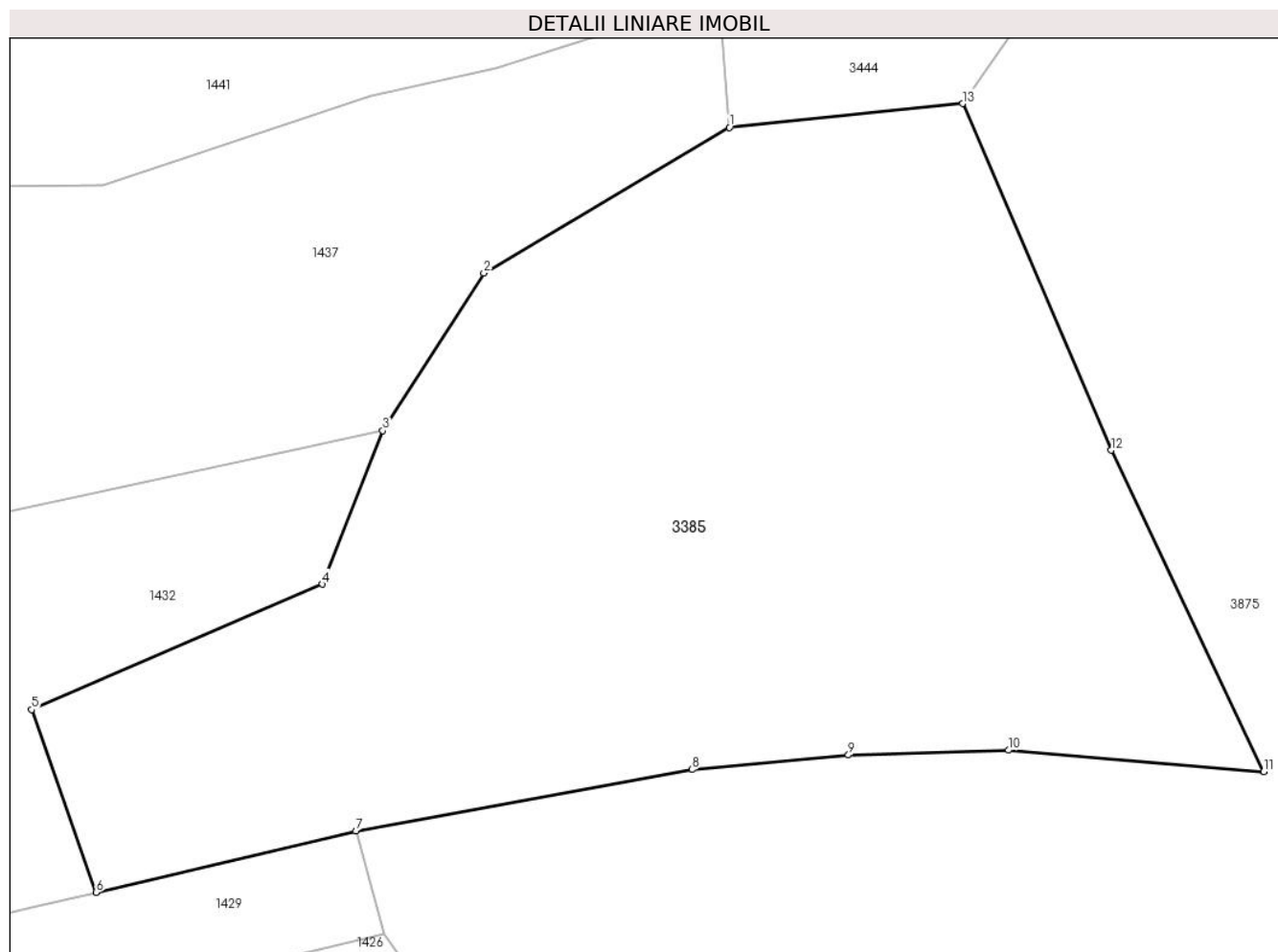
Inscrieri privind dezmembramintele dreptului de proprietate, drepturi reale de garanție și sarcini	Referințe
NU SUNT	

Anexa Nr. 1 La Partea I

Teren

Nr cadastral	Suprafața (mp)*	Observații / Referințe
81032	6.484	

* Suprafața este determinată în planul de proiecție Stereo 70.



Date referitoare la teren

Crt	Categorie folosință	Intra vilan	Suprafața (mp)	Tarla	Parcelă	Nr. topo	Observații / Referințe
1	faneata	NU	6.484	-	-	-	

Lungime Segmente

1) Valorile lungimilor segmentelor sunt obținute din proiecție în plan.

Punct început	X / Y	Punct sfârșit	X / Y	Lungime segment (** (m)
1	509.726,74 414.957,64	2	509.699,17 414.941,3	32.048
2	509.699,17 414.941,3	3	509.687,8 414.923,6	21.037
3	509.687,8 414.923,6	4	509.681,017 414.906,356	18.53
4	509.681,017 414.906,356	5	509.648,326 414.892,276	35.594
5	509.648,326 414.892,276	6	509.655,568 414.871,735	21.78

Punct început	X / Y	Punct sfârșit	X / Y	Lungime segment (** (m)
6	509.655,568 414.871,735	7	509.684,763 414.878,638	30.0
7	509.684,763 414.878,638	8	509.722,552 414.885,53	38.412
8	509.722,552 414.885,53	9	509.740,134 414.887,161	17.657
9	509.740,134 414.887,161	10	509.758,119 414.887,711	17.993
10	509.758,119 414.887,711	11	509.786,81 414.885,316	28.791
11	509.786,81 414.885,316	12	509.769,681 414.921,409	39.951
12	509.769,681 414.921,409	13	509.752,952 414.960,331	42.365
13	509.752,952 414.960,331	1	509.726,74 414.957,64	26.35

** Lungimile segmentelor sunt determinate în planul de proiecție Stereo 70 și sunt rotunjite la 1 milimetru.

*** Distanța dintre puncte este formată din segmente cumulate ce sunt mai mici decât valoarea 1 milimetru.

**DATE DESPRE IMOBILUL NR. 3386**

Oficiul de Cadastru și Publicitate Imobiliară ARGES
Biroul de Cadastru și Publicitate Imobiliară Campulung

A. Partea I. Descrierea imobilului

TEREN Extravilan

Adresa: Jud. Arges

Nr. Crt	Nr cadastral Nr. topografic	Suprafața* (mp)	Observații / Referințe
A1		8.753	Sector cadastral:14 Teren neimprejmuit;

B. Partea II. Proprietari și acte

Inscrieri privitoare la dreptul de proprietate și alte drepturi reale		Referințe
/		
Act Administrativ nr. 4926, din 11/11/2024 emis de PRIMĂRIA COMUNEI MIOARELE;		
B1	Inscrierea posesiei, drept de PROPRIETATE, dobandit prin Lege, cota actuala 1/1, cota initiala 1/1 1) NEIDENTIFICAT NEIDENTIFICAT	A1
Act Normativ nr. 7, din 13/03/1996 emis de PARLAMENTUL ROMÂNIEI (art.13);		
B2	Se notează mențiunea de proprietar neidentificat	A1

C. Partea III. SARCINI .

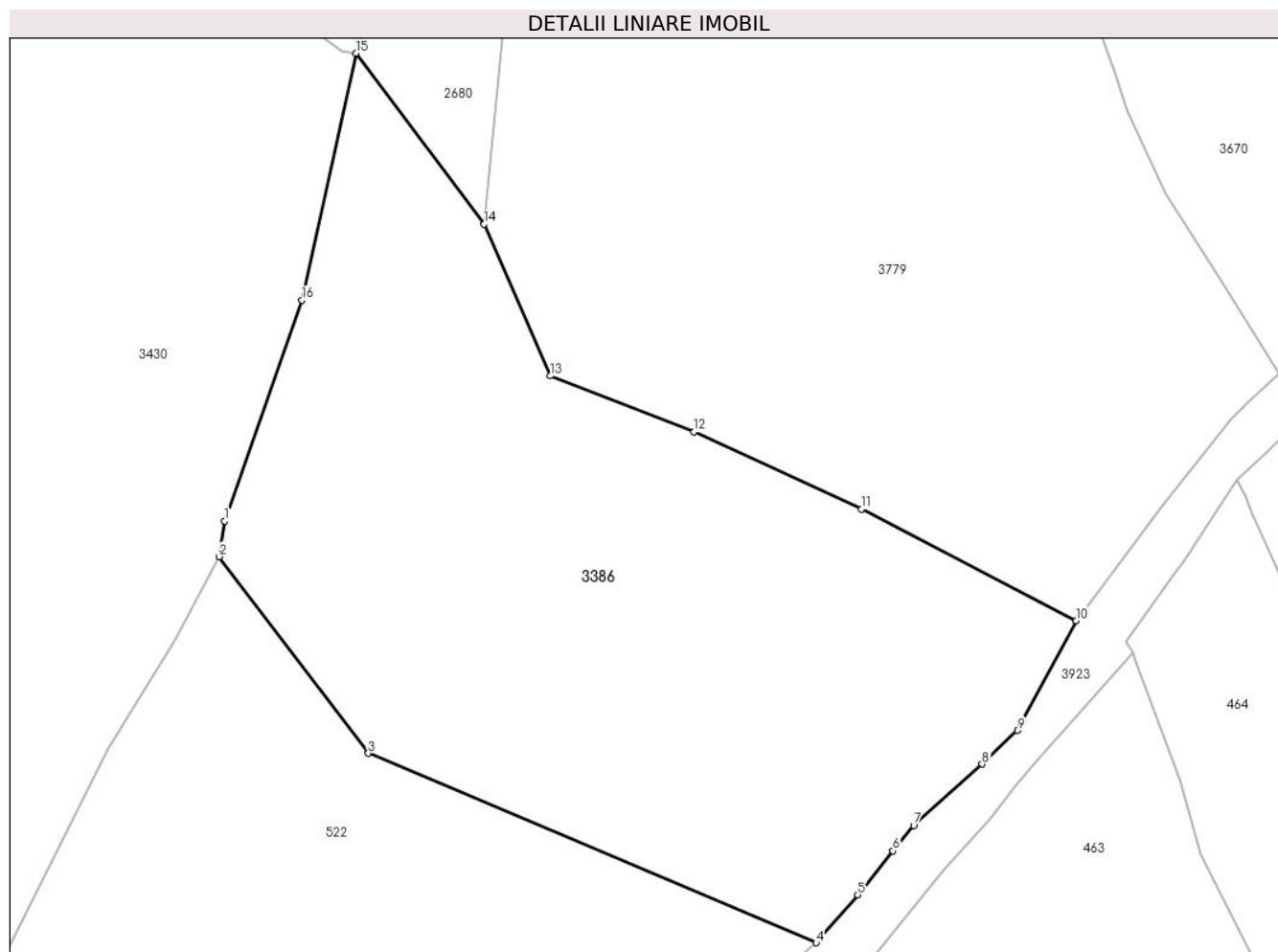
Inscrieri privind dezmembramintele dreptului de proprietate, drepturi reale de garanție și sarcini	Referințe
NU SUNT	

Anexa Nr. 1 La Partea I

Teren

Nr cadastral	Suprafața (mp)*	Observații / Referințe
	8.753	

* Suprafața este determinată în planul de proiecție Stereo 70.



Date referitoare la teren

Crt	Categorie folosință	Intra vilan	Suprafața (mp)	Tarla	Parcelă	Nr. topo	Observații / Referințe
1	faneata	NU	8.753	-	-	-	

Lungime Segmente

1) Valorile lungimilor segmentelor sunt obținute din proiecție în plan.

Punct început	X / Y	Punct sfârșit	X / Y	Lungime segment (** (m)
1	506.700,611 415.322,303	2	506.699,706 415.316,615	5.76
2	506.699,706 415.316,615	3	506.723,502 415.285,271	39.353
3	506.723,502 415.285,271	4	506.794,931 415.255,076	77.549
4	506.794,931 415.255,076	5	506.801,564 415.262,73	10.128
5	506.801,564 415.262,73	6	506.807,2 415.269,731	8.988

Punct început	X / Y	Punct sfârșit	X / Y	Lungime segment (** (m)
6	506.807,2 415.269,731	7	506.810,507 415.273,751	5.205
7	506.810,507 415.273,751	8	506.821,417 415.283,538	14.657
8	506.821,417 415.283,538	9	506.827,039 415.288,925	7.786
9	506.827,039 415.288,925	10	506.836,413 415.306,377	19.81
10	506.836,413 415.306,377	11	506.802,178 415.324,211	38.602
11	506.802,178 415.324,211	12	506.775,461 415.336,51	29.412
12	506.775,461 415.336,51	13	506.752,561 415.345,415	24.57
13	506.752,561 415.345,415	14	506.741,959 415.369,588	26.396
14	506.741,959 415.369,588	15	506.721,519 415.396,852	34.075
15	506.721,519 415.396,852	16	506.712,909 415.357,502	40.281
16	506.712,909 415.357,502	1	506.700,611 415.322,303	37.286

** Lungimile segmentelor sunt determinate în planul de proiecție Stereo 70 și sunt rotunjite la 1 milimetru.

*** Distanța dintre puncte este formată din segmente cumulate ce sunt mai mici decât valoarea 1 milimetru.

**DATE DESPRE IMOBILUL NR. 3387**

Oficiul de Cadastru și Publicitate Imobiliară ARGES
Biroul de Cadastru și Publicitate Imobiliară Campulung

A. Partea I. Descrierea imobilului

TEREN Extravilan

Adresa: Jud. Arges

Nr. Crt	Nr cadastral Nr. topografic	Suprafața* (mp)	Observații / Referințe
A1		13.264	Sector cadastral:14 Teren neimprejmut;

B. Partea II. Proprietari și acte

Inscrieri privitoare la dreptul de proprietate și alte drepturi reale		Referințe
/		
Act Administrativ nr. 4926, din 11/11/2024 emis de PRIMĂRIA COMUNEI MIOARELE;		
B1	Inscrierea posesiei, drept de PROPRIETATE, dobandit prin Lege, cota actuala 1/1, cota initiala 1/1 1) NEIDENTIFICAT NEIDENTIFICAT	A1
Act Normativ nr. 7, din 13/03/1996 emis de PARLAMENTUL ROMÂNIEI (art.13);		
B2	Se notează mențiunea de proprietar neidentificat	A1

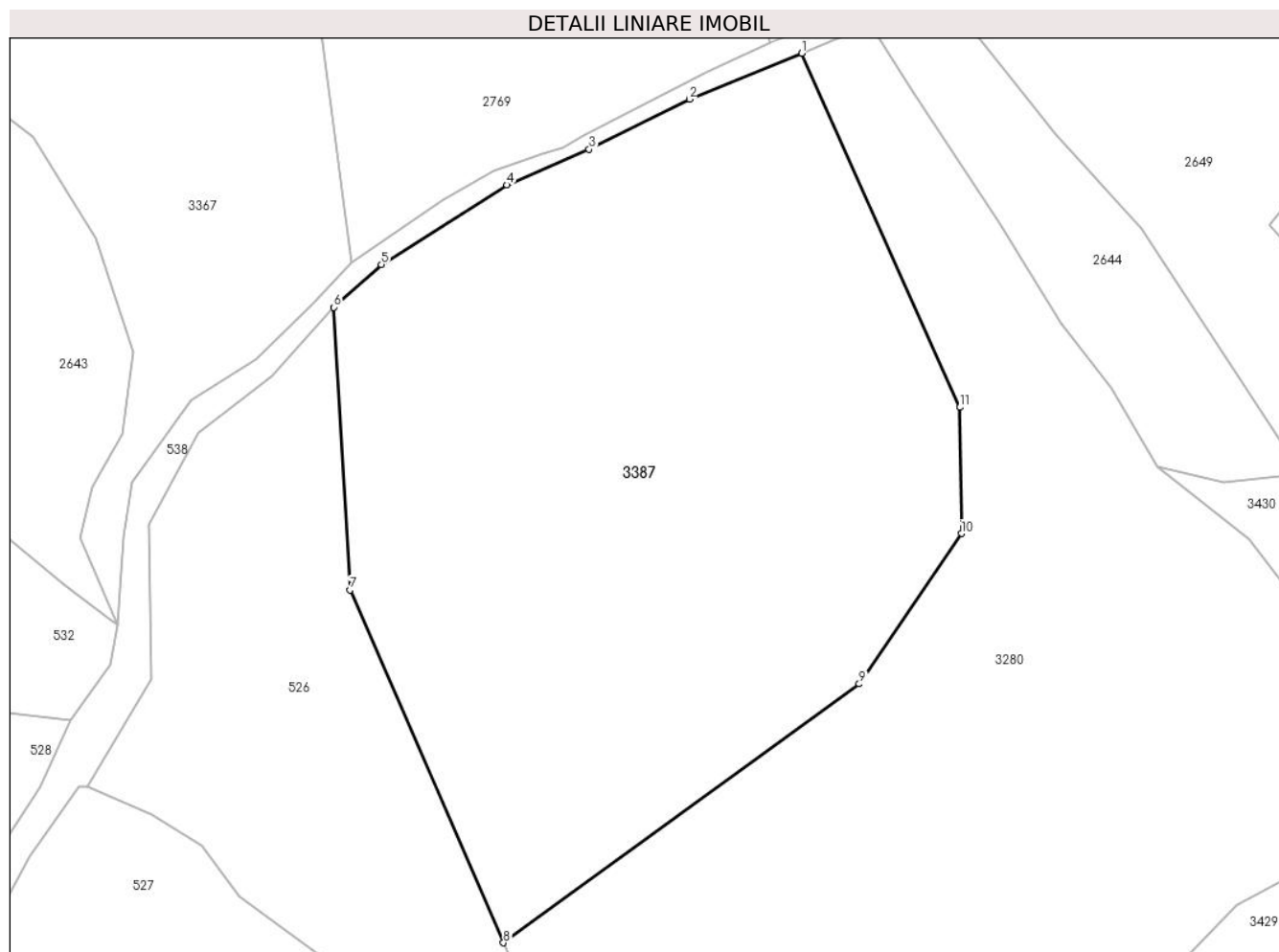
C. Partea III. SARCINI .

Inscrieri privind dezmembramintele dreptului de proprietate, drepturi reale de garanție și sarcini	Referințe
NU SUNT	

Teren

Nr cadastral	Suprafața (mp)*	Observații / Referințe
	13.264	

* Suprafața este determinată în planul de proiecție Stereo 70.



Date referitoare la teren

Crt	Categorie folosință	Intravilan	Suprafața (mp)	Tarla	Parcelă	Nr. topo	Observații / Referințe
1	faneata	NU	13.264	-	-	-	

Lungime Segmente

1) Valorile lungimilor segmentelor sunt obținute din proiecție în plan.

Punct început	X / Y	Punct sfârșit	X / Y	Lungime segment (** (m)
1	506.446,338 415.511,4	2	506.424,853 415.502,594	23.22
2	506.424,853 415.502,594	3	506.405,656 415.493,041	21.443
3	506.405,656 415.493,041	4	506.389,914 415.486,213	17.159
4	506.389,914 415.486,213	5	506.365,887 415.471,022	28.426
5	506.365,887 415.471,022	6	506.356,841 415.462,818	12.212

Punct început	X / Y	Punct sfârșit	X / Y	Lungime segment (** (m)
6	506.356,841 415.462,818	7	506.359,937 415.408,823	54.084
7	506.359,937 415.408,823	8	506.389,261 415.341,337	73.582
8	506.389,261 415.341,337	9	506.457,321 415.390,818	84.146
9	506.457,321 415.390,818	10	506.476,874 415.419,58	34.779
10	506.476,874 415.419,58	11	506.476,58 415.443,709	24.131
11	506.476,58 415.443,709	1	506.446,338 415.511,4	74.139

** Lungimile segmentelor sunt determinate în planul de proiecție Stereo 70 și sunt rotunjite la 1 milimetru.

*** Distanța dintre puncte este formată din segmente cumulate ce sunt mai mici decât valoarea 1 milimetru.

**DATE DESPRE IMOBILUL NR. 3388**

Oficiul de Cadastru și Publicitate Imobiliară ARGES
Biroul de Cadastru și Publicitate Imobiliară Campulung

A. Partea I. Descrierea imobilului

TEREN Extravilan

Adresa: Jud. Arges

Nr. Crt	Nr cadastral Nr. topografic	Suprafața* (mp)	Observații / Referințe
A1	81921	5.884	Sector cadastral:33 Teren neimprejmut;

B. Partea II. Proprietari și acte

Inscrieri privitoare la dreptul de proprietate și alte drepturi reale		Referințe
/		
Act Administrativ nr. 4926, din 11/11/2024 emis de PRIMĂRIA COMUNEI MIOARELE;		
B1	Inscrierea posesiei, drept de PROPRIETATE, dobandit prin Lege, cota actuala 1/1, cota initiala 1/1 1) NEIDENTIFICAT NEIDENTIFICAT	A1
Act Normativ nr. 7, din 13/03/1996 emis de PARLAMENTUL ROMÂNIEI (art.13);		
B2	Se notează mențiunea de proprietar neidentificat	A1

C. Partea III. SARCINI .

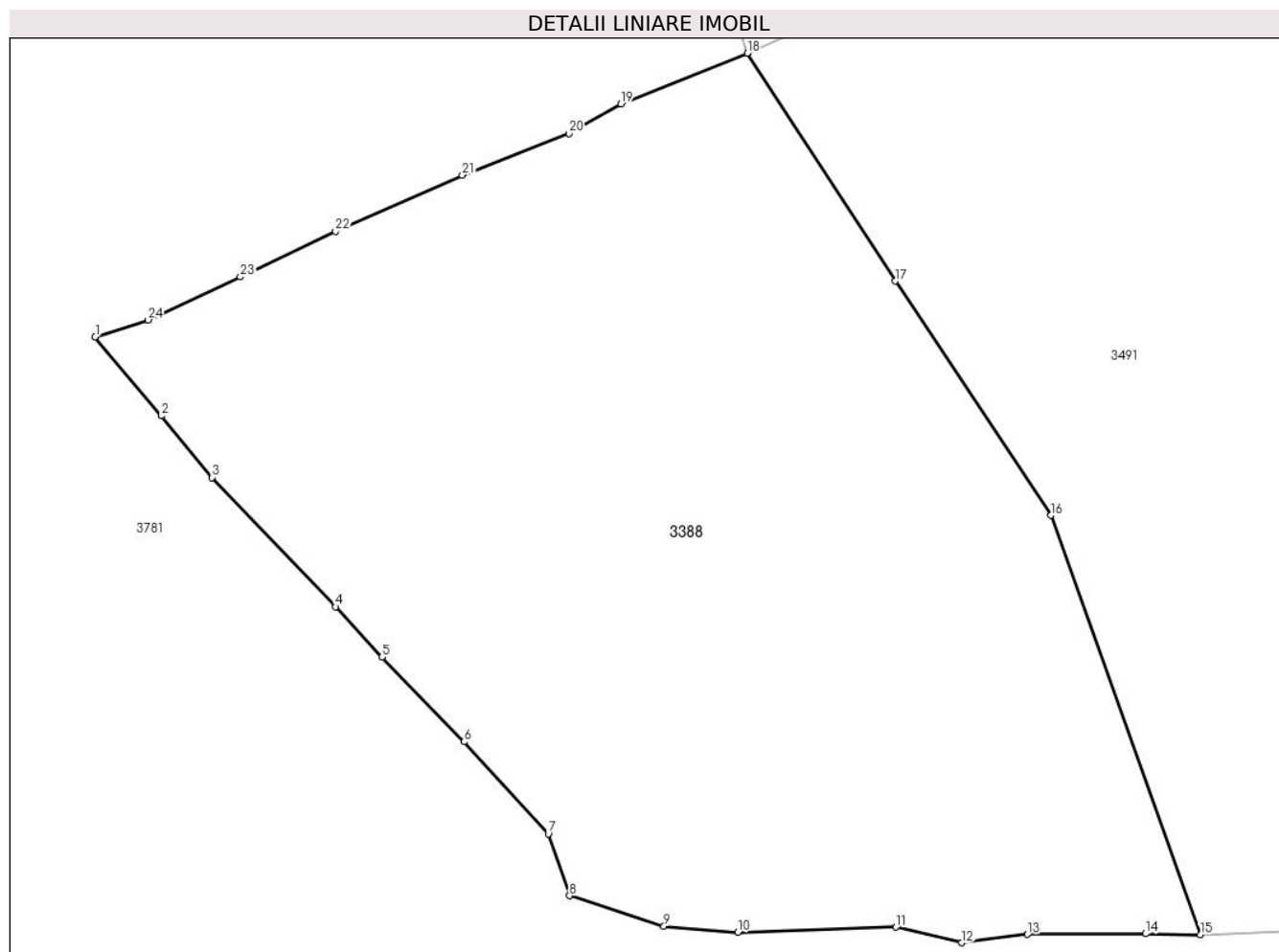
Inscrieri privind dezmembramintele dreptului de proprietate, drepturi reale de garanție și sarcini	Referințe
NU SUNT	

Anexa Nr. 1 La Partea I

Teren

Nr cadastral	Suprafața (mp)*	Observații / Referințe
81921	5.884	

* Suprafața este determinată în planul de proiecție Stereo 70.



Date referitoare la teren

Crt	Categorie folosință	Intravilan	Suprafața (mp)	Tarla	Parcelă	Nr. topo	Observații / Referințe
1	faneata	NU	5.884	-	-	-	

Lungime Segmente

1) Valorile lungimilor segmentelor sunt obținute din proiecție în plan.

Punct început	X / Y	Punct sfârșit	X / Y	Lungime segment (** (m)
1	508.351,597 413.503,095	2	508.358,469 413.494,935	10.668
3	508.363,693 413.488,535	4	508.376,465 413.475,165	18.49
5	508.381,281 413.469,987	6	508.389,774 413.461,211	12.213
7	508.398,497 413.451,672	8	508.400,704 413.445,279	6.763
9	508.410,462 413.442,138	10	508.418,122 413.441,503	7.686

Punct început	X / Y	Punct sfârșit	X / Y	Lungime segment (** (m)
2	508.358,469 413.494,935	3	508.363,693 413.488,535	8.261
4	508.376,465 413.475,165	5	508.381,281 413.469,987	7.071
6	508.389,774 413.461,211	7	508.398,497 413.451,672	12.926
8	508.400,704 413.445,279	9	508.410,462 413.442,138	10.251
10	508.418,122 413.441,503	11	508.434,452 413.442,048	16.339

Punct început	X / Y	Punct sfârșit	X / Y	Lungime segment (** (m)
11	508.434,452 413.442,048	12	508.441,274 413.440,425	7.012
13	508.448,085 413.441,294	14	508.460,315 413.441,357	12.23
15	508.465,96 413.441,268	16	508.450,5 413.484,614	46.021
17	508.434,379 413.508,855	18	508.419,087 413.532,423	28.094
19	508.405,999 413.527,183	20	508.400,623 413.524,098	6.198
21	508.389,591 413.519,82	22	508.376,483 413.513,992	14.345
23	508.366,617 413.509,284	24	508.357,069 413.504,833	10.535

Punct început	X / Y	Punct sfârșit	X / Y	Lungime segment (** (m)
12	508.441,274 413.440,425	13	508.448,085 413.441,294	6.866
14	508.460,315 413.441,357	15	508.465,96 413.441,268	5.646
16	508.450,5 413.484,614	17	508.434,379 413.508,855	29.112
18	508.419,087 413.532,423	19	508.405,999 413.527,183	14.098
20	508.400,623 413.524,098	21	508.389,591 413.519,82	11.832
22	508.376,483 413.513,992	23	508.366,617 413.509,284	10.932
24	508.357,069 413.504,833	1	508.351,597 413.503,095	5.741

** Lungimile segmentelor sunt determinate în planul de proiecție Stereo 70 și sunt rotunjite la 1 milimetru.

*** Distanța dintre puncte este formată din segmente cumulate ce sunt mai mici decât valoarea 1 milimetru.

**DATE DESPRE IMOBILUL NR. 3389**

Oficiul de Cadastru și Publicitate Imobiliară ARGES
Biroul de Cadastru și Publicitate Imobiliară Campulung

A. Partea I. Descrierea imobilului

TEREN Extravilan

Adresa: Jud. Arges

Nr. Crt	Nr cadastral Nr. topografic	Suprafața* (mp)	Observații / Referințe
A1		40.468	Sector cadastral:23 Teren neimprejmut;

B. Partea II. Proprietari și acte

Inscrieri privitoare la dreptul de proprietate și alte drepturi reale		Referințe
/		
Act Administrativ nr. 4926, din 11/11/2024 emis de PRIMĂRIA COMUNEI MIOARELE;		
B1	Inscrierea posesiei, drept de PROPRIETATE, dobandit prin Lege, cota actuala 1/1, cota initiala 1/1 1) NEIDENTIFICAT NEIDENTIFICAT	A1
Act Normativ nr. 7, din 13/03/1996 emis de PARLAMENTUL ROMÂNIEI (art.13);		
B2	Se notează mențiunea de proprietar neidentificat	A1

C. Partea III. SARCINI .

Inscrieri privind dezmembramintele dreptului de proprietate, drepturi reale de garanție și sarcini	Referințe
NU SUNT	

Punct început	X / Y	Punct sfârșit	X / Y	Lungime segment (** (m)
11	505.059,756 414.110,049	12	505.062,074 414.090,88	19.309
13	505.065,444 414.063,006	14	505.084,844 414.018,794	48.281
15	505.098,0 413.988,813	16	505.100,596 413.982,898	6.46
17	505.108,715 413.964,395	18	505.120,592 413.937,327	29.559
19	505.120,593 413.937,325	20	505.150,348 413.957,322	35.85
21	505.173,04 413.948,663	22	505.193,941 413.921,194	34.517
23	505.235,121 413.923,749	24	505.227,977 413.945,243	22.65
25	505.225,218 413.961,832	26	505.262,186 413.972,411	38.452
27	505.269,681 414.004,646	28	505.272,87 414.018,36	14.08
29	505.285,9 414.032,77	30	505.294,257 414.031,289	8.487
31	505.296,989 414.040,798	32	505.299,154 414.055,951	15.307
33	505.298,183 414.073,119	34	505.296,765 414.080,509	7.525
35	505.273,547 414.100,825	36	505.247,556 414.133,393	41.668

Punct început	X / Y	Punct sfârșit	X / Y	Lungime segment (** (m)
12	505.062,074 414.090,88	13	505.065,444 414.063,006	28.077
14	505.084,844 414.018,794	15	505.098,0 413.988,813	32.741
16	505.100,596 413.982,898	17	505.108,715 413.964,395	20.206
18	505.120,592 413.937,327	19	505.120,593 413.937,325	0.002
20	505.150,348 413.957,322	21	505.173,04 413.948,663	24.288
22	505.193,941 413.921,194	23	505.235,121 413.923,749	41.259
24	505.227,977 413.945,243	25	505.225,218 413.961,832	16.817
26	505.262,186 413.972,411	27	505.269,681 414.004,646	33.095
28	505.272,87 414.018,36	29	505.285,9 414.032,77	19.428
30	505.294,257 414.031,289	31	505.296,989 414.040,798	9.894
32	505.299,154 414.055,951	33	505.298,183 414.073,119	17.195
34	505.296,765 414.080,509	35	505.273,547 414.100,825	30.852
36	505.247,556 414.133,393	1	505.178,981 414.194,044	91.548

** Lungimile segmentelor sunt determinate în planul de proiecție Stereo 70 și sunt rotunjite la 1 milimetru.

*** Distanța dintre puncte este formată din segmente cumulate ce sunt mai mici decât valoarea 1 milimetru.

**DATE DESPRE IMOBILUL NR. 3390**

Oficiul de Cadastru și Publicitate Imobiliară ARGES
Biroul de Cadastru și Publicitate Imobiliară Campulung

A. Partea I. Descrierea imobilului

TEREN Extravilan

Adresa: Jud. Arges

Nr. Crt	Nr cadastral Nr. topografic	Suprafața* (mp)	Observații / Referințe
A1		9.489	Sector cadastral:25 Teren neimprejmut;

Construcții

Crt	Nr cadastral Nr. topografic	Adresa	Observații / Referințe
A1.1		Jud. Arges	Nr. niveluri:1; S. construita la sol:67 mp;
A1.2		Jud. Arges	Nr. niveluri:1; S. construita la sol:53 mp;
A1.3		Jud. Arges	Nr. niveluri:1; S. construita la sol:46 mp;

B. Partea II. Proprietari și acte

Inscrieri privitoare la dreptul de proprietate și alte drepturi reale		Referințe
/		
Act Administrativ nr. 4926, din 11/11/2024 emis de PRIMĂRIA COMUNEI MIOARELE;		
B1	Inscrierea posesiei, drept de PROPRIETATE, dobandit prin Lege, cota actuala 1/1, cota initiala 1/1 1) NEIDENTIFICAT NEIDENTIFICAT	A1, A1.1, A1.2, A1.3
Act Normativ nr. 7, din 13/03/1996 emis de PARLAMENTUL ROMÂNIEI (art.13);		
B2	Se notează mențiunea de proprietar neidentificat	A1, A1.1, A1.2, A1.3

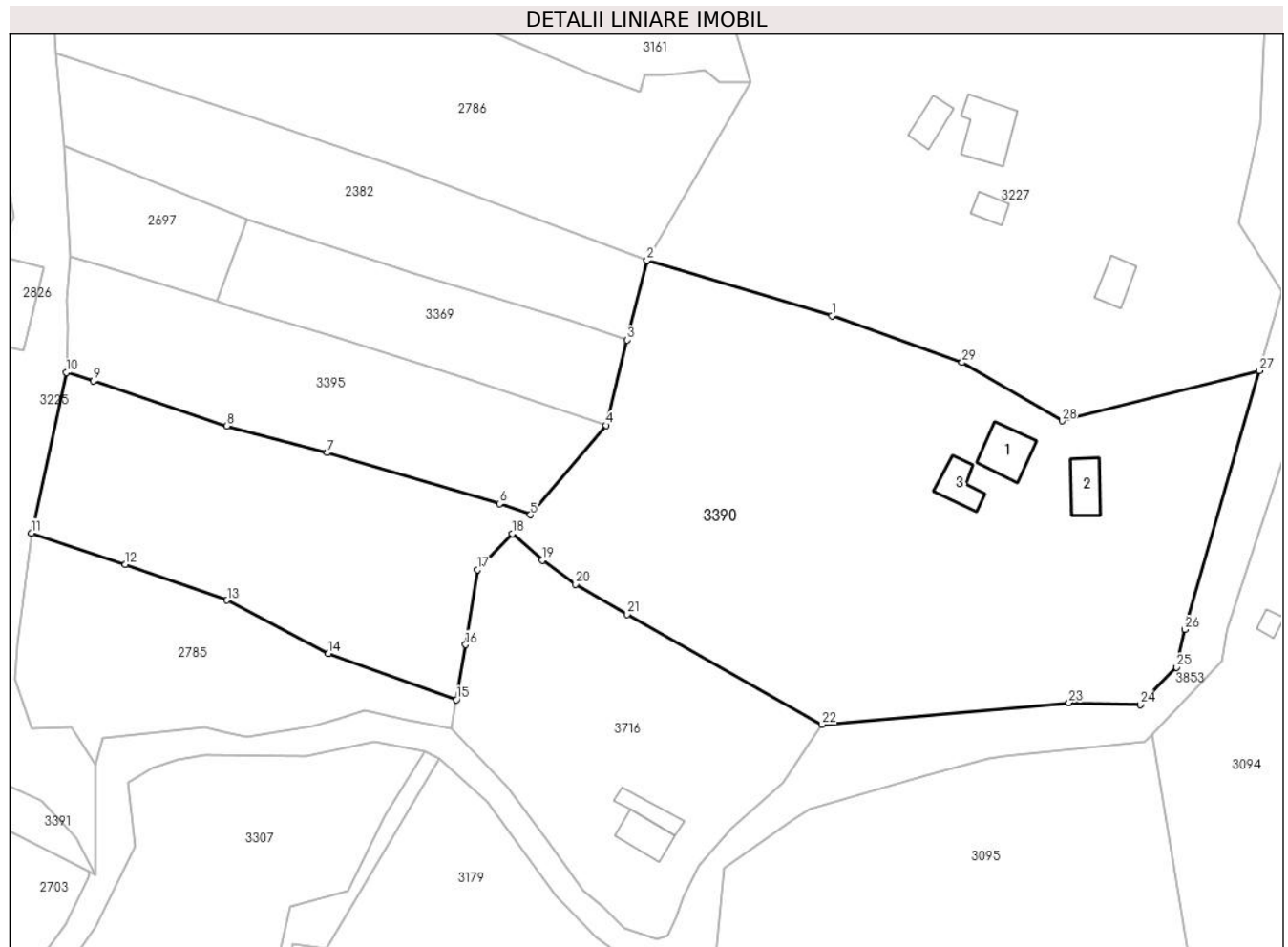
C. Partea III. SARCINI .

Inscrieri privind dezmembramintele dreptului de proprietate, drepturi reale de garanție și sarcini	Referințe
NU SUNT	

Teren

Nr cadastral	Suprafața (mp)*	Observații / Referințe
	9.489	

* Suprafața este determinată în planul de proiecție Stereo 70.



Date referitoare la teren

Crt	Categorie folosință	Intravilan	Suprafața (mp)	Tarla	Parcelă	Nr. topo	Observații / Referințe
1	curți constructii	NU	900	-	-	-	
2	faneata	NU	8.589	-	-	-	

Date referitoare la construcții

Crt	Număr	Destinație construcție	Supraf. (mp)	Situație juridică	Observații / Referințe
A1.1		construcții de locuințe	67	Cu acte	Nr. niveluri:1; S. construita la sol:67 mp;
A1.2		construcții anexa	53	Cu acte	Nr. niveluri:1; S. construita la sol:53 mp;
A1.3		construcții anexa	46	Cu acte	Nr. niveluri:1; S. construita la sol:46 mp;

Lungime Segmente

1) Valorile lungimilor segmentelor sunt obținute din proiecție în plan.

Punct început	X / Y	Punct sfârșit	X / Y	Lungime segment (** (m))	Punct început	X / Y	Punct sfârșit	X / Y	Lungime segment (** (m))
1	506.514,711 413.812,903	2	506.481,68 413.822,737	34.464	2	506.481,68 413.822,737	3	506.478,18 413.808,573	14.59

Punct început	X / Y	Punct sfârșit	X / Y	Lungime segment (** (m)
3	506.478,18 413.808,573	4	506.474,369 413.793,337	15.705
5	506.460,917 413.777,403	6	506.455,391 413.779,374	5.867
7	506.424,657 413.788,462	8	506.406,68 413.793,238	18.601
9	506.382,886 413.801,275	10	506.377,986 413.802,752	5.118
11	506.371,81 413.774,13	12	506.388,57 413.768,54	17.668
13	506.406,73 413.762,14	14	506.424,81 413.752,64	20.424
15	506.447,696 413.744,423	16	506.449,311 413.754,227	9.936
17	506.451,41 413.767,603	18	506.457,647 413.774,045	8.967
19	506.463,048 413.769,306	20	506.468,965 413.765,023	7.304
21	506.478,126 413.759,63	22	506.512,933 413.739,966	39.977
23	506.557,047 413.743,882	24	506.569,767 413.743,514	12.725
25	506.576,266 413.750,175	26	506.577,747 413.756,948	6.933
27	506.591,028 413.803,105	28	506.555,798 413.794,132	36.355
29	506.537,931 413.804,56	1	506.514,711 413.812,903	24.673

Punct început	X / Y	Punct sfârșit	X / Y	Lungime segment (** (m)
4	506.474,369 413.793,337	5	506.460,917 413.777,403	20.853
6	506.455,391 413.779,374	7	506.424,657 413.788,462	32.05
8	506.406,68 413.793,238	9	506.382,886 413.801,275	25.115
10	506.377,986 413.802,752	11	506.371,81 413.774,13	29.281
12	506.388,57 413.768,54	13	506.406,73 413.762,14	19.255
14	506.424,81 413.752,64	15	506.447,696 413.744,423	24.316
16	506.449,311 413.754,227	17	506.451,41 413.767,603	13.54
18	506.457,647 413.774,045	19	506.463,048 413.769,306	7.185
20	506.468,965 413.765,023	21	506.478,126 413.759,63	10.631
22	506.512,933 413.739,966	23	506.557,047 413.743,882	44.287
24	506.569,767 413.743,514	25	506.576,266 413.750,175	9.306
26	506.577,747 413.756,948	27	506.591,028 413.803,105	48.03
28	506.555,798 413.794,132	29	506.537,931 413.804,56	20.688

** Lungimile segmentelor sunt determinate în planul de proiecție Stereo 70 și sunt rotunjite la 1 milimetru.

*** Distanța dintre puncte este formată din segmente cumulate ce sunt mai mici decât valoarea 1 milimetru.

**DATE DESPRE IMOBILUL NR. 3391**

Oficiul de Cadastru și Publicitate Imobiliară ARGES
Biroul de Cadastru și Publicitate Imobiliară Campulung

A. Partea I. Descrierea imobilului

TEREN Extravilan

Adresa: Jud. Arges

Nr. Crt	Nr cadastral Nr. topografic	Suprafața* (mp)	Observații / Referințe
A1		5.667	Sector cadastral:25 Teren imprejmuit;

B. Partea II. Proprietari și acte

Inscrieri privitoare la dreptul de proprietate și alte drepturi reale		Referințe
/		
Act Administrativ nr. 4926, din 11/11/2024 emis de PRIMĂRIA COMUNEI MIOARELE;		
B1	Inscrierea posesiei, drept de PROPRIETATE, dobandit prin Lege, cota actuala 1/1, cota initiala 1/1 1) NEIDENTIFICAT NEIDENTIFICAT	A1
Act Normativ nr. 7, din 13/03/1996 emis de PARLAMENTUL ROMÂNIEI (art.13);		
B2	Se notează mențiunea de proprietar neidentificat	A1

C. Partea III. SARCINI .

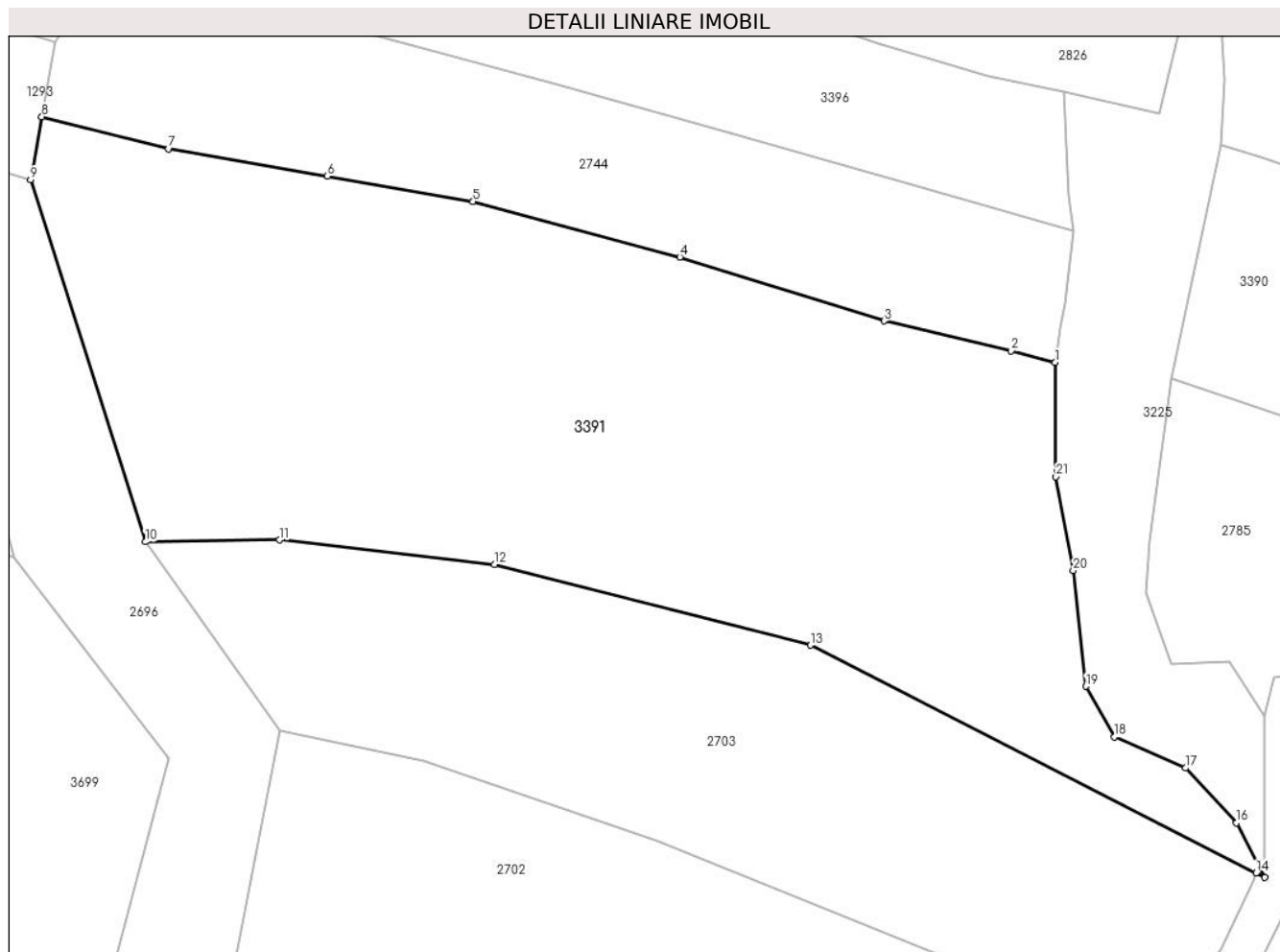
Inscrieri privind dezmembramintele dreptului de proprietate, drepturi reale de garanție și sarcini	Referințe
NU SUNT	

Anexa Nr. 1 La Partea I

Teren

Nr cadastral	Suprafața (mp)*	Observații / Referințe
	5.667	

* Suprafața este determinată în planul de proiecție Stereo 70.



Date referitoare la teren

Crt	Categorie folosință	Intravilan	Suprafața (mp)	Tarla	Parcelă	Nr. topo	Observații / Referințe
1	faneata	NU	5.667	-	-	-	

Lungime Segmente

1) Valorile lungimilor segmentelor sunt obținute din proiecție în plan.

Punct început	X / Y	Punct sfârșit	X / Y	Lungime segment (** (m)
1	506.357,637 413.776,18	2	506.352,229 413.777,575	5.585
3	506.336,623 413.781,252	4	506.311,6 413.789,088	26.221
5	506.286,239 413.795,878	6	506.268,348 413.798,984	18.159
7	506.248,901 413.802,339	8	506.233,356 413.806,256	16.031
9	506.231,992 413.798,542	10	506.246,046 413.754,204	46.512

Punct început	X / Y	Punct sfârșit	X / Y	Lungime segment (** (m)
2	506.352,229 413.777,575	3	506.336,623 413.781,252	16.033
4	506.311,6 413.789,088	5	506.286,239 413.795,878	26.254
6	506.268,348 413.798,984	7	506.248,901 413.802,339	19.734
8	506.233,356 413.806,256	9	506.231,992 413.798,542	7.834
10	506.246,046 413.754,204	11	506.262,474 413.754,427	16.43

Punct început	X / Y	Punct sfârșit	X / Y	Lungime segment (** (m)
11	506.262,474 413.754,427	12	506.288,863 413.751,418	26.56
13	506.327,633 413.741,535	14	506.382,266 413.713,641	61.342
15	506.383,315 413.713,105	16	506.379,865 413.719,777	7.511
17	506.373,595 413.726,495	18	506.364,903 413.730,327	9.499
19	506.361,402 413.736,494	20	506.359,833 413.750,668	14.261
21	506.357,714 413.762,162	1	506.357,637 413.776,18	14.018

Punct început	X / Y	Punct sfârșit	X / Y	Lungime segment (** (m)
12	506.288,863 413.751,418	13	506.327,633 413.741,535	40.01
14	506.382,266 413.713,641	15	506.383,315 413.713,105	1.178
16	506.379,865 413.719,777	17	506.373,595 413.726,495	9.189
18	506.364,903 413.730,327	19	506.361,402 413.736,494	7.091
20	506.359,833 413.750,668	21	506.357,714 413.762,162	11.688

** Lungimile segmentelor sunt determinate în planul de proiecție Stereo 70 și sunt rotunjite la 1 milimetru.

*** Distanța dintre puncte este formată din segmente cumulate ce sunt mai mici decât valoarea 1 milimetru.

**DATE DESPRE IMOBILUL NR. 3392**

Oficiul de Cadastru și Publicitate Imobiliară ARGES
Biroul de Cadastru și Publicitate Imobiliară Campulung

A. Partea I. Descrierea imobilului

TEREN Extravilan

Adresa: Jud. Arges

Nr. Crt	Nr cadastral Nr. topografic	Suprafața* (mp)	Observații / Referințe
A1		3.845	Sector cadastral:33 Teren neimprejmit;

B. Partea II. Proprietari și acte

Inscrieri privitoare la dreptul de proprietate și alte drepturi reale		Referințe
/		
Act Administrativ nr. 4926, din 11/11/2024 emis de PRIMĂRIA COMUNEI MIOARELE;		
B1	Inscrierea posesiei, drept de PROPRIETATE, dobandit prin Lege, cota actuala 1/1, cota initiala 1/1 1) NEIDENTIFICAT NEIDENTIFICAT	A1
Act Normativ nr. 7, din 13/03/1996 emis de PARLAMENTUL ROMÂNIEI (art.13);		
B2	Se notează mențiunea de proprietar neidentificat	A1

C. Partea III. SARCINI .

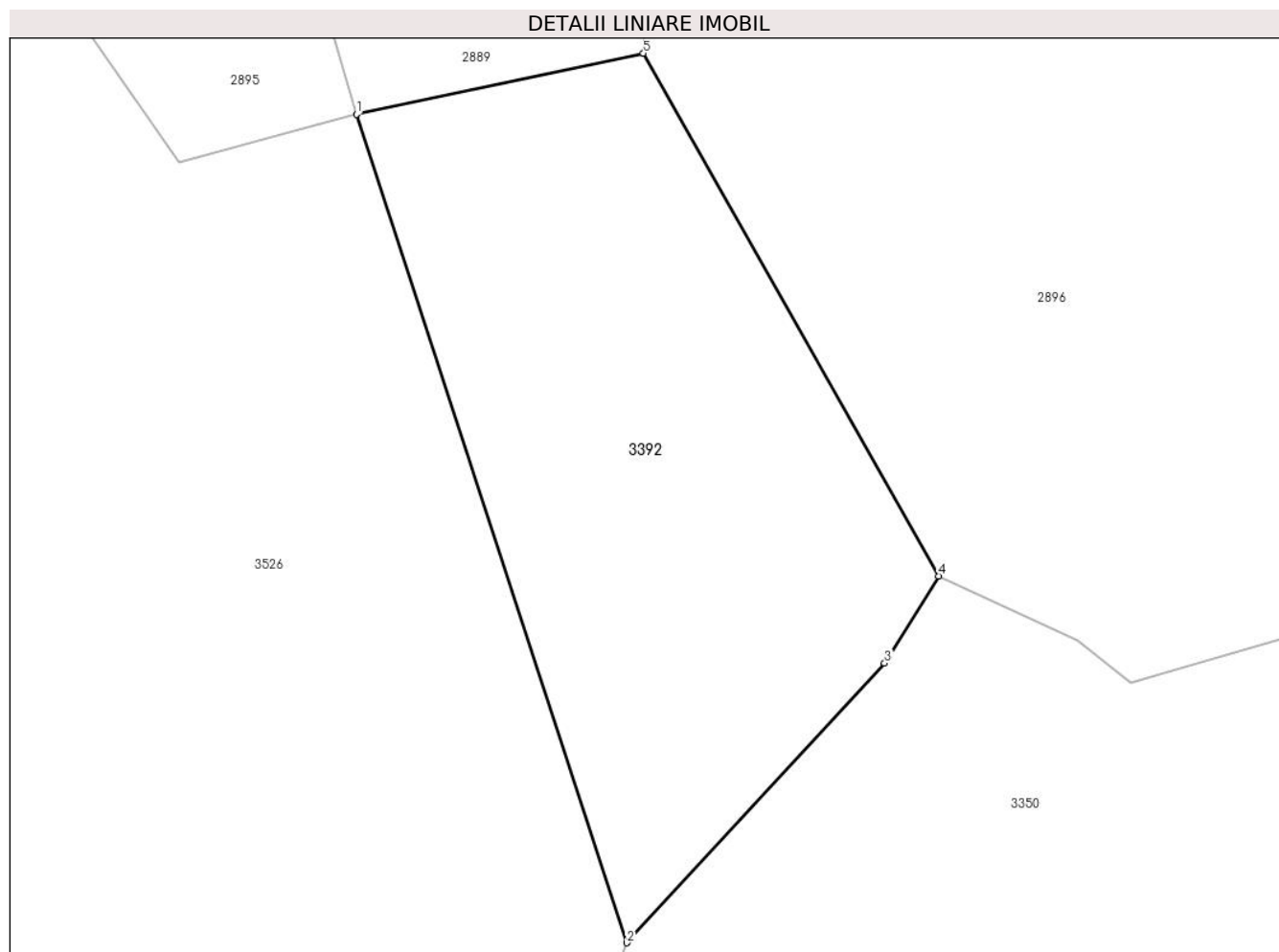
Inscrieri privind dezmembramintele dreptului de proprietate, drepturi reale de garanție și sarcini	Referințe
NU SUNT	

Anexa Nr. 1 La Partea I

Teren

Nr cadastral	Suprafața (mp)*	Observații / Referințe
	3.845	

* Suprafața este determinată în planul de proiecție Stereo 70.



Date referitoare la teren

Crt	Categorie folosință	Intravilan	Suprafața (mp)	Tarla	Parcelă	Nr. topo	Observații / Referințe
1	faneata	NU	3.845	-	-	-	

Lungime Segmente

1) Valorile lungimilor segmentelor sunt obținute din proiecție în plan.

Punct început	X / Y	Punct sfârșit	X / Y	Lungime segment (** (m)
1	508.860,502 414.282,855	2	508.892,982 414.183,37	104.653
2	508.892,982 414.183,37	3	508.923,956 414.216,946	45.681
3	508.923,956 414.216,946	4	508.930,493 414.227,391	12.322
4	508.930,493 414.227,391	5	508.894,986 414.290,167	72.122
5	508.894,986 414.290,167	1	508.860,502 414.282,855	35.251

**** Lungimile segmentelor sunt determinate în planul de proiecție Stereo 70 și sunt rotunjite la 1 milimetru.**

***** Distanța dintre puncte este formată din segmente cumulate ce sunt mai mici decât valoarea 1 milimetru.**

**DATE DESPRE IMOBILUL NR. 3393**

Oficiul de Cadastru și Publicitate Imobiliară ARGES
Biroul de Cadastru și Publicitate Imobiliară Campulung

A. Partea I. Descrierea imobilului

TEREN Extravilan

Adresa: Jud. Arges

Nr. Crt	Nr cadastral Nr. topografic	Suprafața* (mp)	Observații / Referințe
A1		4.702	Sector cadastral:33 Teren neimprejmuit;

B. Partea II. Proprietari și acte

Inscrieri privitoare la dreptul de proprietate și alte drepturi reale		Referințe
/		
Act Administrativ nr. 4926, din 11/11/2024 emis de PRIMĂRIA COMUNEI MIOARELE;		
B1	Inscrierea posesiei, drept de PROPRIETATE, dobandit prin Lege, cota actuala 1/1, cota initiala 1/1 1) NEIDENTIFICAT NEIDENTIFICAT	A1
Act Normativ nr. 7, din 13/03/1996 emis de PARLAMENTUL ROMÂNIEI (art.13);		
B2	Se notează mențiunea de proprietar neidentificat	A1

C. Partea III. SARCINI .

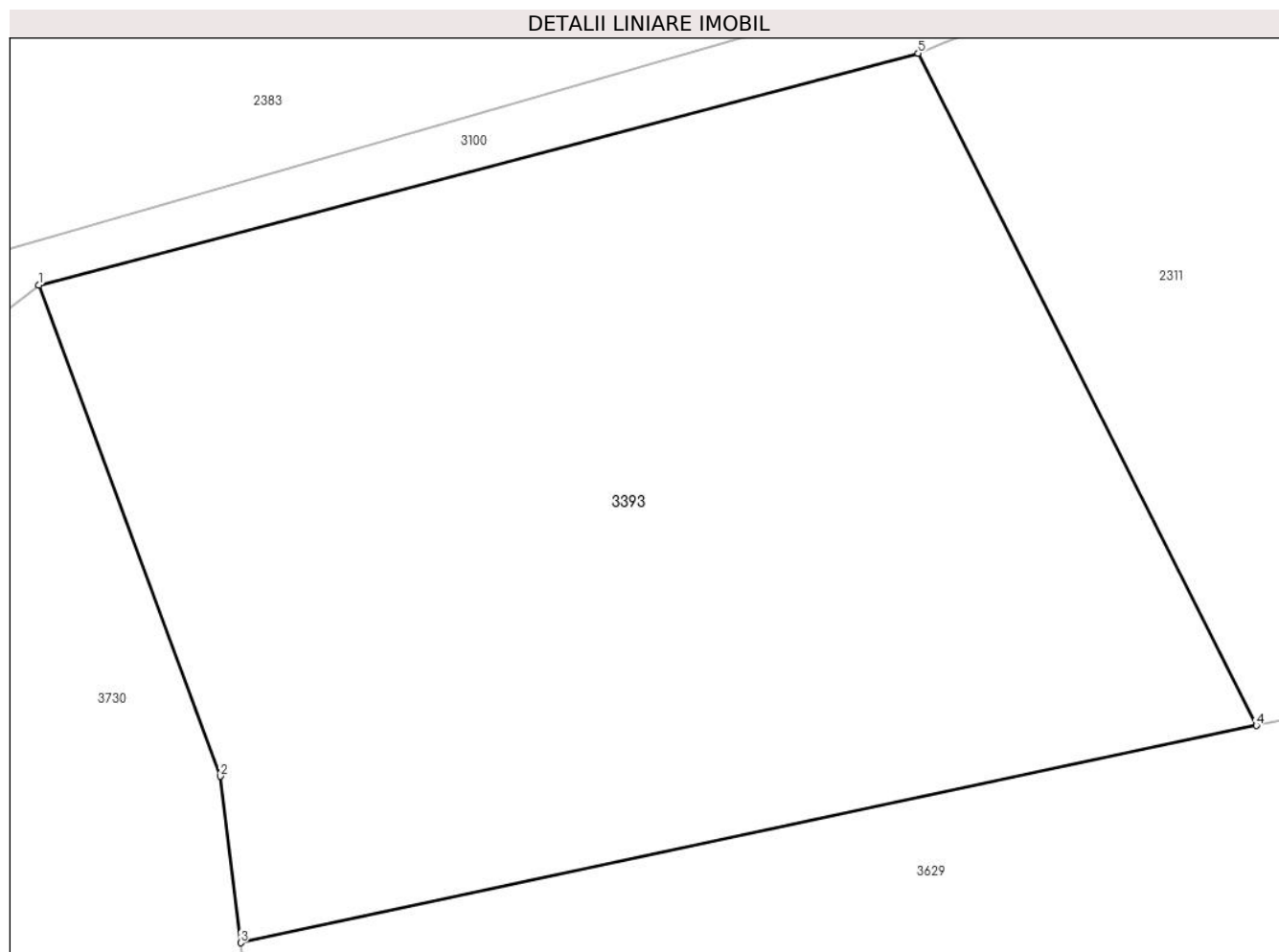
Inscrieri privind dezmembramintele dreptului de proprietate, drepturi reale de garanție și sarcini	Referințe
NU SUNT	

Anexa Nr. 1 La Partea I

Teren

Nr cadastral	Suprafața (mp)*	Observații / Referințe
	4.702	

* Suprafața este determinată în planul de proiecție Stereo 70.



Date referitoare la teren

Crt	Categorie folosință	Intra vilan	Suprafața (mp)	Tarla	Parcelă	Nr. topo	Observații / Referințe
1	faneata	NU	4.702	-	-	-	

Lungime Segmente

1) Valorile lungimilor segmentelor sunt obținute din proiecție în plan.

Punct început	X / Y	Punct sfârșit	X / Y	Lungime segment (** (m)
1	508.609,411 413.963,187	2	508.624,467 413.922,371	43.504
2	508.624,467 413.922,371	3	508.626,167 413.908,53	13.945
3	508.626,167 413.908,53	4	508.710,616 413.926,581	86.357
4	508.710,616 413.926,581	5	508.682,499 413.982,44	62.536
5	508.682,499 413.982,44	1	508.609,411 413.963,187	75.581

**** Lungimile segmentelor sunt determinate în planul de proiecție Stereo 70 și sunt rotunjite la 1 milimetru.**

***** Distanța dintre puncte este formată din segmente cumulate ce sunt mai mici decât valoarea 1 milimetru.**

**DATE DESPRE IMOBILUL NR. 3394**

Oficiul de Cadastru și Publicitate Imobiliară ARGES
Biroul de Cadastru și Publicitate Imobiliară Campulung

A. Partea I. Descrierea imobilului

TEREN Extravilan

Adresa: Jud. Arges

Nr. Crt	Nr cadastral Nr. topografic	Suprafața* (mp)	Observații / Referințe
A1		12.697	Sector cadastral:33 Teren neimprejmut;

B. Partea II. Proprietari și acte

Inscrieri privitoare la dreptul de proprietate și alte drepturi reale		Referințe
/		
Act Administrativ nr. 4926, din 11/11/2024 emis de PRIMĂRIA COMUNEI MIOARELE;		
B1	Inscrierea posesiei, drept de PROPRIETATE, dobandit prin Lege, cota actuala 1/1, cota initiala 1/1 1) NEIDENTIFICAT NEIDENTIFICAT	A1
Act Normativ nr. 7, din 13/03/1996 emis de PARLAMENTUL ROMÂNIEI (art.13);		
B2	Se notează mențiunea de proprietar neidentificat	A1

C. Partea III. SARCINI .

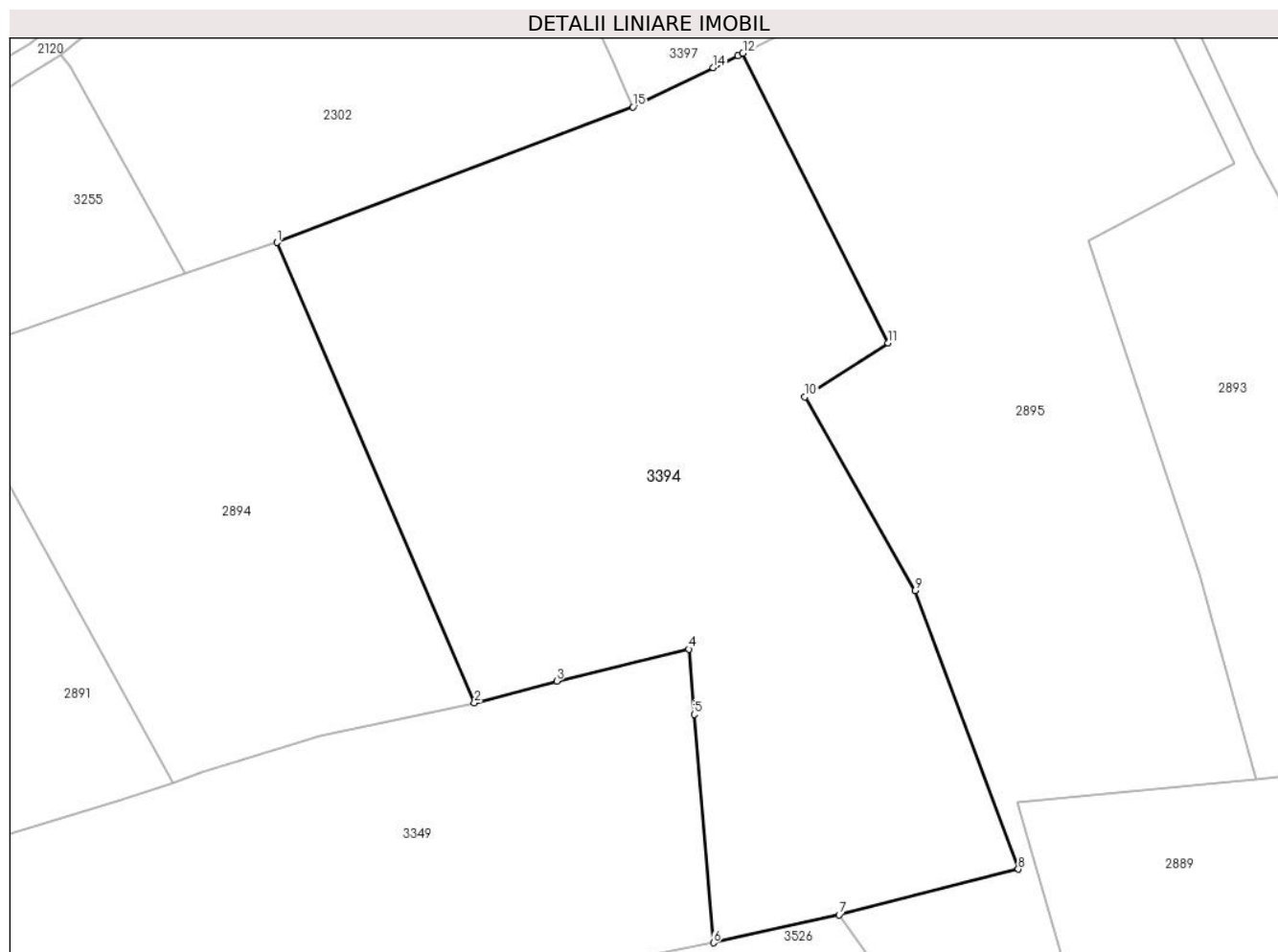
Inscrieri privind dezmembramintele dreptului de proprietate, drepturi reale de garanție și sarcini	Referințe
NU SUNT	

Anexa Nr. 1 La Partea I

Teren

Nr cadastral	Suprafața (mp)*	Observații / Referințe
	12.697	

* Suprafața este determinată în planul de proiecție Stereo 70.



Date referitoare la teren

Crt	Categorie folosință	Intra vilan	Suprafața (mp)	Tarla	Parcelă	Nr. topo	Observații / Referințe
1	faneata	NU	12.697	-	-	-	

Lungime Segmente

1) Valorile lungimilor segmentelor sunt obținute din proiecție în plan.

Punct început	X / Y	Punct sfârșit	X / Y	Lungime segment (** (m)
1	508.699,29 414.451,211	2	508.737,708 414.361,673	97.432
2	508.737,708 414.361,673	3	508.753,729 414.365,959	16.584
3	508.753,729 414.365,959	4	508.779,434 414.372,15	26.44
4	508.779,434 414.372,15	5	508.780,447 414.359,445	12.745
5	508.780,447 414.359,445	6	508.784,206 414.315,046	44.558

Punct început	X / Y	Punct sfârșit	X / Y	Lungime segment (** (m)
6	508.784,206 414.315,046	7	508.808,646 414.320,47	25.035
7	508.808,646 414.320,47	8	508.843,528 414.329,366	35.999
8	508.843,528 414.329,366	9	508.823,44 414.383,516	57.756
9	508.823,44 414.383,516	10	508.802,02 414.421,209	43.354
10	508.802,02 414.421,209	11	508.818,195 414.431,698	19.278
11	508.818,195 414.431,698	12	508.789,93 414.488,017	63.014
12	508.789,93 414.488,017	13	508.788,963 414.487,546	1.076
13	508.788,963 414.487,546	14	508.784,175 414.485,215	5.325
14	508.784,175 414.485,215	15	508.768,522 414.477,566	17.422
15	508.768,522 414.477,566	1	508.699,29 414.451,211	74.079

** Lungimile segmentelor sunt determinate în planul de proiecție Stereo 70 și sunt rotunjite la 1 milimetru.

*** Distanța dintre puncte este formată din segmente cumulate ce sunt mai mici decât valoarea 1 milimetru.

**DATE DESPRE IMOBILUL NR. 3395**

Oficiul de Cadastru și Publicitate Imobiliară ARGES
Biroul de Cadastru și Publicitate Imobiliară Campulung

A. Partea I. Descrierea imobilului

TEREN Extravilan

Adresa: Jud. Arges, Punctul,,Peste Vale"

Nr. Crt	Nr cadastral Nr. topografic	Suprafața* (mp)	Observații / Referințe
A1	81533	Din acte: 1.972 Masurata: 1.876	Sector cadastral:25 Teren imprejmuit;

B. Partea II. Proprietari și acte

Inscrieri privitoare la dreptul de proprietate și alte drepturi reale		Referințe
9938 / 10/05/2022		
Act Notarial nr. 1658, din 09/05/2022 emis de Simion Aurelia Maria;		
B1	Intabulare, drept de PROPRIETATE-bun propriu, dobandit prin Conventie, cota actuala 1/1, cota initiala 1/1 1) MOTRUN ALIN-IONUȚ, necasatorit	A1

C. Partea III. SARCINI .

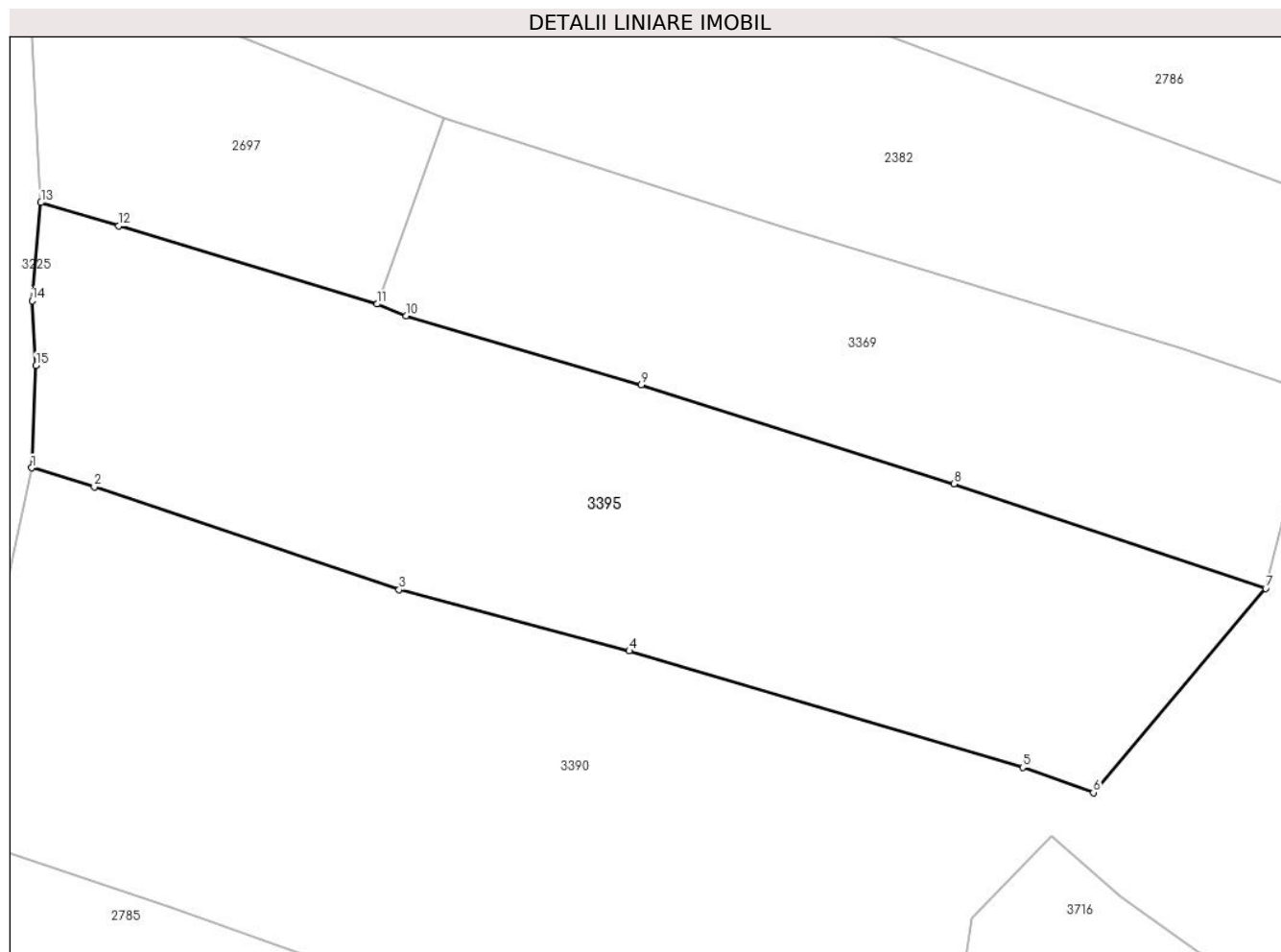
Inscrieri privind dezmembramintele dreptului de proprietate, drepturi reale de garanție și sarcini	Referințe
NU SUNT	

Anexa Nr. 1 La Partea I

Teren

Nr cadastral	Suprafața (mp)*	Observații / Referințe
81533	Din acte: 1.972 Masurata: 1.876	

* Suprafața este determinată în planul de proiecție Stereo 70.



Date referitoare la teren

Crt	Categorie folosință	Intra vilan	Suprafața (mp)	Tarla	Parcelă	Nr. topo	Observații / Referințe
1	faneata	NU	1.876	-	-	-	

Lungime Segmente

1) Valorile lungimilor segmentelor sunt obținute din proiecție în plan.

Punct început	X / Y	Punct sfârșit	X / Y	Lungime segment (** (m)
1	506.377,986 413.802,752	2	506.382,886 413.801,275	5.118
2	506.382,886 413.801,275	3	506.406,68 413.793,238	25.115
3	506.406,68 413.793,238	4	506.424,657 413.788,462	18.601
4	506.424,657 413.788,462	5	506.455,391 413.779,374	32.05
5	506.455,391 413.779,374	6	506.460,917 413.777,403	5.867

Punct început	X / Y	Punct sfârșit	X / Y	Lungime segment (** (m)
6	506.460,917 413.777,403	7	506.474,369 413.793,337	20.853
7	506.474,369 413.793,337	8	506.450,002 413.801,505	25.7
8	506.450,002 413.801,505	9	506.425,6 413.809,254	25.603
9	506.425,6 413.809,254	10	506.407,221 413.814,632	19.15
10	506.407,221 413.814,632	11	506.404,963 413.815,546	2.436
11	506.404,963 413.815,546	12	506.384,786 413.821,653	21.081
12	506.384,786 413.821,653	13	506.378,708 413.823,475	6.345
13	506.378,708 413.823,475	14	506.378,019 413.815,803	7.703
14	506.378,019 413.815,803	15	506.378,337 413.810,75	5.063
15	506.378,337 413.810,75	1	506.377,986 413.802,752	8.006

** Lungimile segmentelor sunt determinate în planul de proiecție Stereo 70 și sunt rotunjite la 1 milimetru.

*** Distanța dintre puncte este formată din segmente cumulate ce sunt mai mici decât valoarea 1 milimetru.

**DATE DESPRE IMOBILUL NR. 3396**

Oficiul de Cadastru și Publicitate Imobiliară ARGES
Biroul de Cadastru și Publicitate Imobiliară Campulung

A. Partea I. Descrierea imobilului

TEREN Extravilan

Adresa: Jud. Arges

Nr. Crt	Nr cadastral Nr. topografic	Suprafața* (mp)	Observații / Referințe
A1		2.014	Sector cadastral:25 Teren neimprejmuit;

B. Partea II. Proprietari și acte

Inscrieri privitoare la dreptul de proprietate și alte drepturi reale		Referințe
/		
Act Administrativ nr. 4926, din 11/11/2024 emis de PRIMĂRIA COMUNEI MIOARELE;		
B1	Inscrierea posesiei, drept de PROPRIETATE, dobandit prin Lege, cota actuala 1/1, cota initiala 1/1 1) NEIDENTIFICAT NEIDENTIFICAT	A1
Act Normativ nr. 7, din 13/03/1996 emis de PARLAMENTUL ROMÂNIEI (art.13);		
B2	Se notează mențiunea de proprietar neidentificat	A1

C. Partea III. SARCINI .

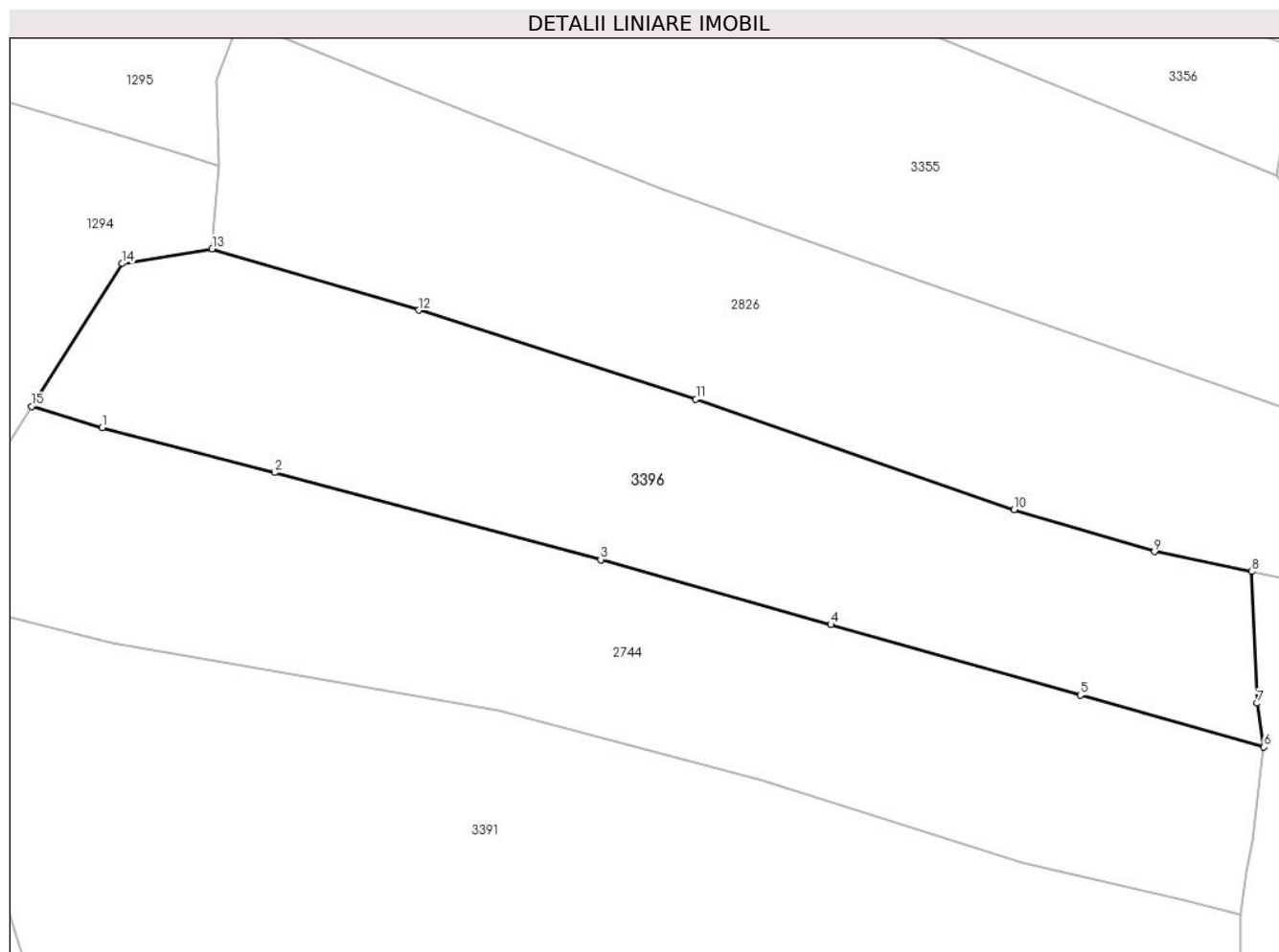
Inscrieri privind dezmembramintele dreptului de proprietate, drepturi reale de garanție și sarcini	Referințe
NU SUNT	

Anexa Nr. 1 La Partea I

Teren

Nr cadastral	Suprafața (mp)*	Observații / Referințe
	2.014	

* Suprafața este determinată în planul de proiecție Stereo 70.



Date referitoare la teren

Crt	Categorie folosință	Intravilan	Suprafața (mp)	Tarla	Parcelă	Nr. topo	Observații / Referințe
1	faneata	NU	2.014	-	-	-	

Lungime Segmente

1) Valorile lungimilor segmentelor sunt obținute din proiecție în plan.

Punct început	X / Y	Punct sfârșit	X / Y	Lungime segment (** (m)
1	506.247,989 413.823,139	2	506.264,581 413.818,787	17.153
2	506.264,581 413.818,787	3	506.296,019 413.810,404	32.536
3	506.296,019 413.810,404	4	506.318,189 413.804,143	23.037
4	506.318,189 413.804,143	5	506.342,225 413.797,364	24.974
5	506.342,225 413.797,364	6	506.359,898 413.792,356	18.369

Punct început	X / Y	Punct sfârșit	X / Y	Lungime segment (** (m)
6	506.359,898 413.792,356	7	506.359,265 413.796,581	4.272
7	506.359,265 413.796,581	8	506.358,719 413.809,271	12.702
8	506.358,719 413.809,271	9	506.349,36 413.811,18	9.552
9	506.349,36 413.811,18	10	506.335,833 413.815,215	14.116
10	506.335,833 413.815,215	11	506.305,18 413.825,86	32.449
11	506.305,18 413.825,86	12	506.278,496 413.834,426	28.025
12	506.278,496 413.834,426	13	506.258,578 413.840,326	20.773
13	506.258,578 413.840,326	14	506.249,93 413.838,904	8.764
14	506.249,93 413.838,904	15	506.241,184 413.825,158	16.292
15	506.241,184 413.825,158	1	506.247,989 413.823,139	7.098

** Lungimile segmentelor sunt determinate în planul de proiecție Stereo 70 și sunt rotunjite la 1 milimetru.

*** Distanța dintre puncte este formată din segmente cumulate ce sunt mai mici decât valoarea 1 milimetru.

**DATE DESPRE IMOBILUL NR. 3397**

Oficiul de Cadastru și Publicitate Imobiliară ARGES
Biroul de Cadastru și Publicitate Imobiliară Campulung

A. Partea I. Descrierea imobilului

TEREN Extravilan

Adresa: Jud. Arges

Nr. Crt	Nr cadastral Nr. topografic	Suprafața* (mp)	Observații / Referințe
A1		3.924	Sector cadastral:33 Teren neimprejmuit;

B. Partea II. Proprietari și acte

Inscrieri privitoare la dreptul de proprietate și alte drepturi reale		Referințe
/		
Act Administrativ nr. 4926, din 11/11/2024 emis de PRIMĂRIA COMUNEI MIOARELE;		
B1	Inscrierea posesiei, drept de PROPRIETATE, dobandit prin Lege, cota actuala 1/1, cota initiala 1/1 1) NEIDENTIFICAT NEIDENTIFICAT	A1
Act Normativ nr. 7, din 13/03/1996 emis de PARLAMENTUL ROMÂNIEI (art.13);		
B2	Se notează mențiunea de proprietar neidentificat	A1

C. Partea III. SARCINI .

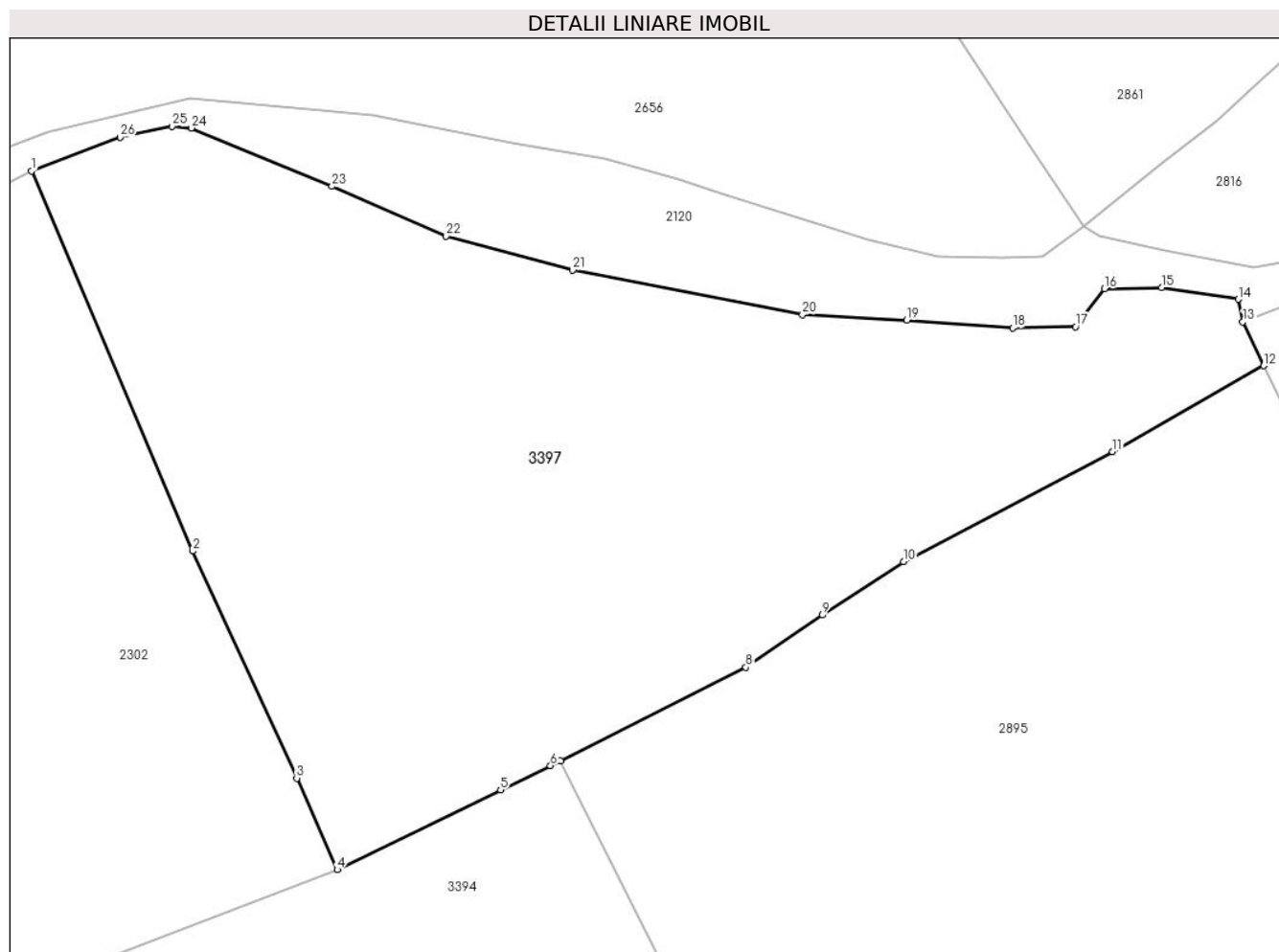
Inscrieri privind dezmembramintele dreptului de proprietate, drepturi reale de garanție și sarcini	Referințe
NU SUNT	

Anexa Nr. 1 La Partea I

Teren

Nr cadastral	Suprafața (mp)*	Observații / Referințe
	3.924	

* Suprafața este determinată în planul de proiecție Stereo 70.



Date referitoare la teren

Crt	Categorie folosință	Intra vilan	Suprafața (mp)	Tarla	Parcelă	Nr. topo	Observații / Referințe
1	livada	NU	3.924	-	-	-	

Lungime Segmente

1) Valorile lungimilor segmentelor sunt obținute din proiecție în plan.

Punct început	X / Y	Punct sfârșit	X / Y	Lungime segment (** (m)
1	508.739,192 414.544,561	2	508.754,635 414.508,106	39.591
3	508.764,62 414.486,335	4	508.768,522 414.477,566	9.598
5	508.784,175 414.485,215	6	508.788,963 414.487,546	5.325
7	508.789,93 414.488,017	8	508.807,706 414.496,957	19.897
9	508.815,017 414.501,97	10	508.822,826 414.507,093	9.339

Punct început	X / Y	Punct sfârșit	X / Y	Lungime segment (** (m)
2	508.754,635 414.508,106	3	508.764,62 414.486,335	23.952
4	508.768,522 414.477,566	5	508.784,175 414.485,215	17.422
6	508.788,963 414.487,546	7	508.789,93 414.488,017	1.076
8	508.807,706 414.496,957	9	508.815,017 414.501,97	8.865
10	508.822,826 414.507,093	11	508.842,891 414.517,642	22.669

Punct început	X / Y	Punct sfârșit	X / Y	Lungime segment (** (m)
11	508.842,891 414.517,642	12	508.857,388 414.525,886	16.677
13	508.855,388 414.530,076	14	508.854,939 414.532,254	2.224
15	508.847,616 414.533,371	16	508.842,128 414.533,25	5.489
17	508.839,33 414.529,631	18	508.833,296 414.529,493	6.036
19	508.823,134 414.530,238	20	508.813,139 414.530,787	10.01
21	508.791,103 414.535,043	22	508.778,964 414.538,308	12.57
23	508.768,0 414.543,078	24	508.754,504 414.548,667	14.607
25	508.752,649 414.548,827	26	508.747,677 414.547,767	5.084

Punct început	X / Y	Punct sfârșit	X / Y	Lungime segment (** (m)
12	508.857,388 414.525,886	13	508.855,388 414.530,076	4.643
14	508.854,939 414.532,254	15	508.847,616 414.533,371	7.408
16	508.842,128 414.533,25	17	508.839,33 414.529,631	4.574
18	508.833,296 414.529,493	19	508.823,134 414.530,238	10.189
20	508.813,139 414.530,787	21	508.791,103 414.535,043	22.443
22	508.778,964 414.538,308	23	508.768,0 414.543,078	11.957
24	508.754,504 414.548,667	25	508.752,649 414.548,827	1.862
26	508.747,677 414.547,767	1	508.739,192 414.544,561	9.07

** Lungimile segmentelor sunt determinate în planul de proiecție Stereo 70 și sunt rotunjite la 1 milimetru.

*** Distanța dintre puncte este formată din segmente cumulate ce sunt mai mici decât valoarea 1 milimetru.

**DATE DESPRE IMOBILUL NR. 3398**

Oficiul de Cadastru și Publicitate Imobiliară ARGES
Biroul de Cadastru și Publicitate Imobiliară Campulung

A. Partea I. Descrierea imobilului

TEREN Extravilan

Adresa: Jud. Arges

Nr. Crt	Nr cadastral Nr. topografic	Suprafața* (mp)	Observații / Referințe
A1	80803	8.400	Sector cadastral:34 Teren imprejmuit;

B. Partea II. Proprietari și acte

Inscrieri privitoare la dreptul de proprietate și alte drepturi reale		Referințe
11969 / 29/08/2016		
Act Notarial nr. 2219, din 13/10/2014 emis de S.P.N HARALAMBIE SI ASOCIATII (act notarial nr 91 din 13.10.2014, emis de S.P.N HARALAMBIE SI ASOCIATII;hotarare judecatoreasca nr 1790 din 11.10.2006, emis de JUDECATORIA CAMPULUNG;act administrativ nr 2774 din 26.08.2016, emis de PRIMARIA MIOARELE);		
B1	Intabulare, drept de PROPRIETATE, dobandit prin lesire Din Indiviziune, cota actuala 1/1, cota initiala 1/1 1) CHIVOIU POMPILIU	A1

C. Partea III. SARCINI .

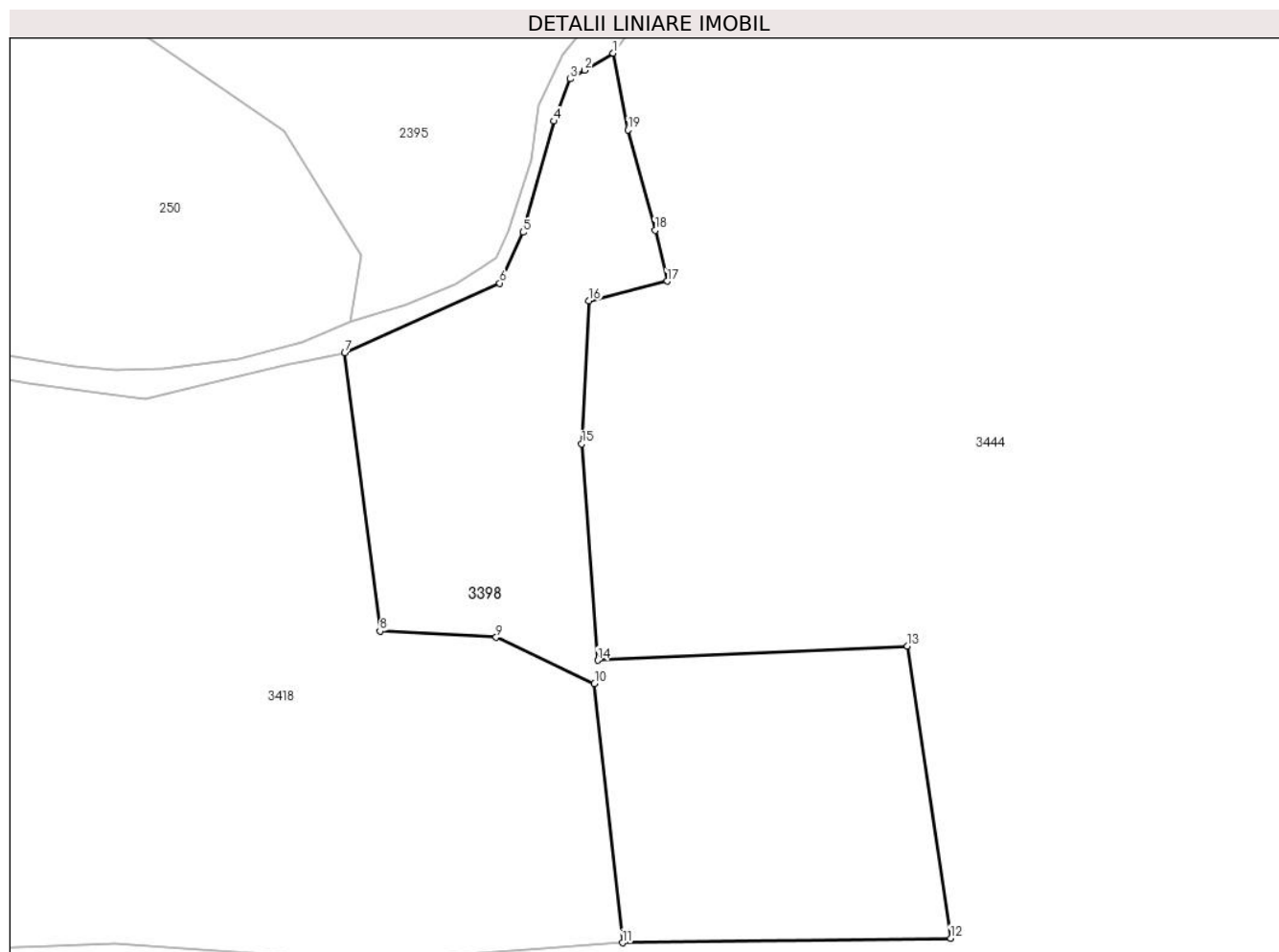
Inscrieri privind dezmembramintele dreptului de proprietate, drepturi reale de garanție și sarcini	Referințe
NU SUNT	

Anexa Nr. 1 La Partea I

Teren

Nr cadastral	Suprafața (mp)*	Observații / Referințe
80803	8.400	

* Suprafața este determinată în planul de proiecție Stereo 70.



Date referitoare la teren

Crt	Categorie folosință	Intravilan	Suprafața (mp)	Tarla	Parcelă	Nr. topo	Observații / Referințe
1	livada	NU	8.400	-	-	-	

Lungime Segmente

1) Valorile lungimilor segmentelor sunt obținute din proiecție în plan.

Punct început	X / Y	Punct sfârșit	X / Y	Lungime segment (** (m)
1	509.708,0 415.207,0	2	509.702,072 415.203,449	6.91
2	509.702,072 415.203,449	3	509.699,048 415.201,636	3.526
3	509.699,048 415.201,636	4	509.695,671 415.192,832	9.429
4	509.695,671 415.192,832	5	509.689,156 415.169,638	24.092
5	509.689,156 415.169,638	6	509.684,339 415.159,014	11.665

Punct început	X / Y	Punct sfârșit	X / Y	Lungime segment (** (m)
6	509.684,339 415.159,014	7	509.651,945 415.144,45	35.517
7	509.651,945 415.144,45	8	509.659,308 415.086,457	58.459
8	509.659,308 415.086,457	9	509.683,569 415.085,146	24.296
9	509.683,569 415.085,146	10	509.704,096 415.075,51	22.676
10	509.704,096 415.075,51	11	509.709,963 415.021,415	54.412
11	509.709,963 415.021,415	12	509.778,458 415.022,36	68.502
12	509.778,458 415.022,36	13	509.769,378 415.083,342	61.654
13	509.769,378 415.083,342	14	509.704,755 415.080,328	64.693
14	509.704,755 415.080,328	15	509.701,442 415.125,508	45.301
15	509.701,442 415.125,508	16	509.702,966 415.155,379	29.91
16	509.702,966 415.155,379	17	509.719,25 415.159,45	16.785
17	509.719,25 415.159,45	18	509.716,76 415.170,07	10.908
18	509.716,76 415.170,07	19	509.711,13 415.190,98	21.655
19	509.711,13 415.190,98	1	509.708,0 415.207,0	16.323

** Lungimile segmentelor sunt determinate în planul de proiecție Stereo 70 și sunt rotunjite la 1 milimetru.

*** Distanța dintre puncte este formată din segmente cumulate ce sunt mai mici decât valoarea 1 milimetru.

**DATE DESPRE IMOBILUL NR. 3399**

Oficiul de Cadastru și Publicitate Imobiliară ARGES
Biroul de Cadastru și Publicitate Imobiliară Campulung

A. Partea I. Descrierea imobilului

TEREN Extravilan

Adresa: Jud. Arges

Nr. Crt	Nr cadastral Nr. topografic	Suprafața* (mp)	Observații / Referințe
A1		6.823	Sector cadastral:33 Teren neimprejmut;

B. Partea II. Proprietari și acte

Inscrieri privitoare la dreptul de proprietate și alte drepturi reale		Referințe
/		
Act Administrativ nr. 4926, din 11/11/2024 emis de PRIMĂRIA COMUNEI MIOARELE;		
B1	Inscrierea posesiei, drept de PROPRIETATE, dobandit prin Lege, cota actuala 1/1, cota initiala 1/1 1) NEIDENTIFICAT NEIDENTIFICAT	A1
Act Normativ nr. 7, din 13/03/1996 emis de PARLAMENTUL ROMÂNIEI (art.13);		
B2	Se notează mențiunea de proprietar neidentificat	A1

C. Partea III. SARCINI .

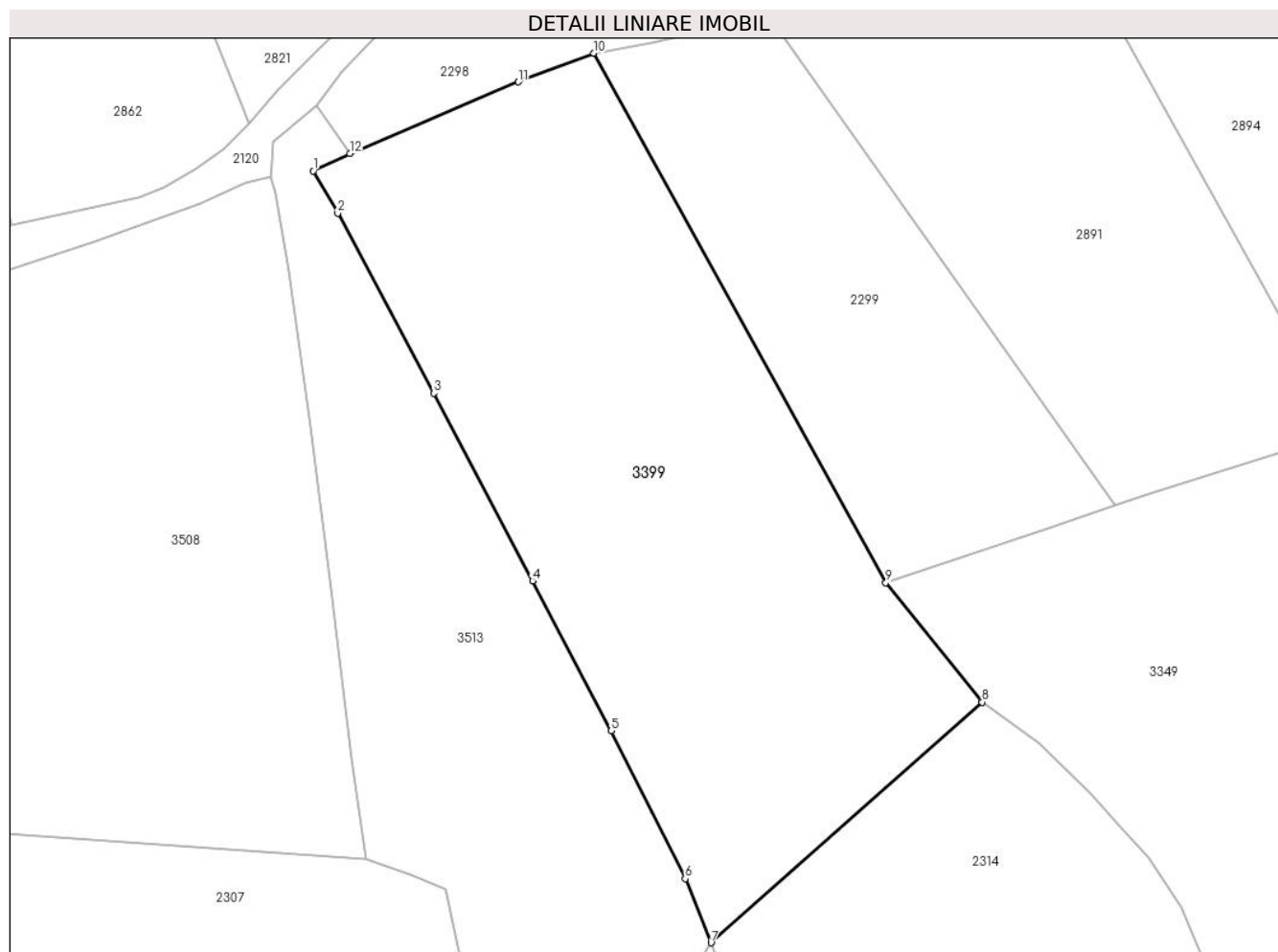
Inscrieri privind dezmembramintele dreptului de proprietate, drepturi reale de garanție și sarcini	Referințe
NU SUNT	

Anexa Nr. 1 La Partea I

Teren

Nr cadastral	Suprafața (mp)*	Observații / Referințe
	6.823	

* Suprafața este determinată în planul de proiecție Stereo 70.



Date referitoare la teren

Crt	Categorie folosință	Intra vilan	Suprafața (mp)	Tarla	Parcelă	Nr. topo	Observații / Referințe
1	faneata	NU	6.823	-	-	-	

Lungime Segmente

1) Valorile lungimilor segmentelor sunt obținute din proiecție în plan.

Punct început	X / Y	Punct sfârșit	X / Y	Lungime segment (** (m)
1	508.510,102 414.389,0	2	508.514,15 414.382,083	8.014
2	508.514,15 414.382,083	3	508.529,853 414.352,583	33.419
3	508.529,853 414.352,583	4	508.546,067 414.321,817	34.777
4	508.546,067 414.321,817	5	508.558,967 414.297,249	27.749
5	508.558,967 414.297,249	6	508.571,123 414.273,045	27.085

Punct început	X / Y	Punct sfârșit	X / Y	Lungime segment (** (m)
6	508.571,123 414.273,045	7	508.575,344 414.262,524	11.336
7	508.575,344 414.262,524	8	508.619,804 414.301,949	59.422
8	508.619,804 414.301,949	9	508.603,991 414.321,517	25.159
9	508.603,991 414.321,517	10	508.556,131 414.408,275	99.083
10	508.556,131 414.408,275	11	508.543,759 414.403,573	13.235
11	508.543,759 414.403,573	12	508.516,141 414.391,843	30.006
12	508.516,141 414.391,843	1	508.510,102 414.389,0	6.675

** Lungimile segmentelor sunt determinate în planul de proiecție Stereo 70 și sunt rotunjite la 1 milimetru.

*** Distanța dintre puncte este formată din segmente cumulate ce sunt mai mici decât valoarea 1 milimetru.

**DATE DESPRE IMOBILUL NR. 3400**

Oficiul de Cadastru și Publicitate Imobiliară ARGES
Biroul de Cadastru și Publicitate Imobiliară Campulung

A. Partea I. Descrierea imobilului

TEREN Extravilan

Adresa: Jud. Arges, Punct 'Copaci'

Nr. Crt	Nr cadastral Nr. topografic	Suprafața* (mp)	Observații / Referințe
A1	81505	4.005	Sector cadastral:33 Teren neimprejmuit;

B. Partea II. Proprietari și acte

Inscrieri privitoare la dreptul de proprietate și alte drepturi reale		Referințe
9375 / 05/05/2021		
Act Notarial nr. 1516, din 04/05/2021 emis de Simion Aurelia Maria;		
B1	Intabulare, drept de PROPRIETATE, dobandit prin Conventie, cota actuala 1/1, cota initiala 1/1 1) TAMAS ION-SILVIU 2) TAMAS MĂDĂLINA-CRISTINA, soti	A1

C. Partea III. SARCINI .

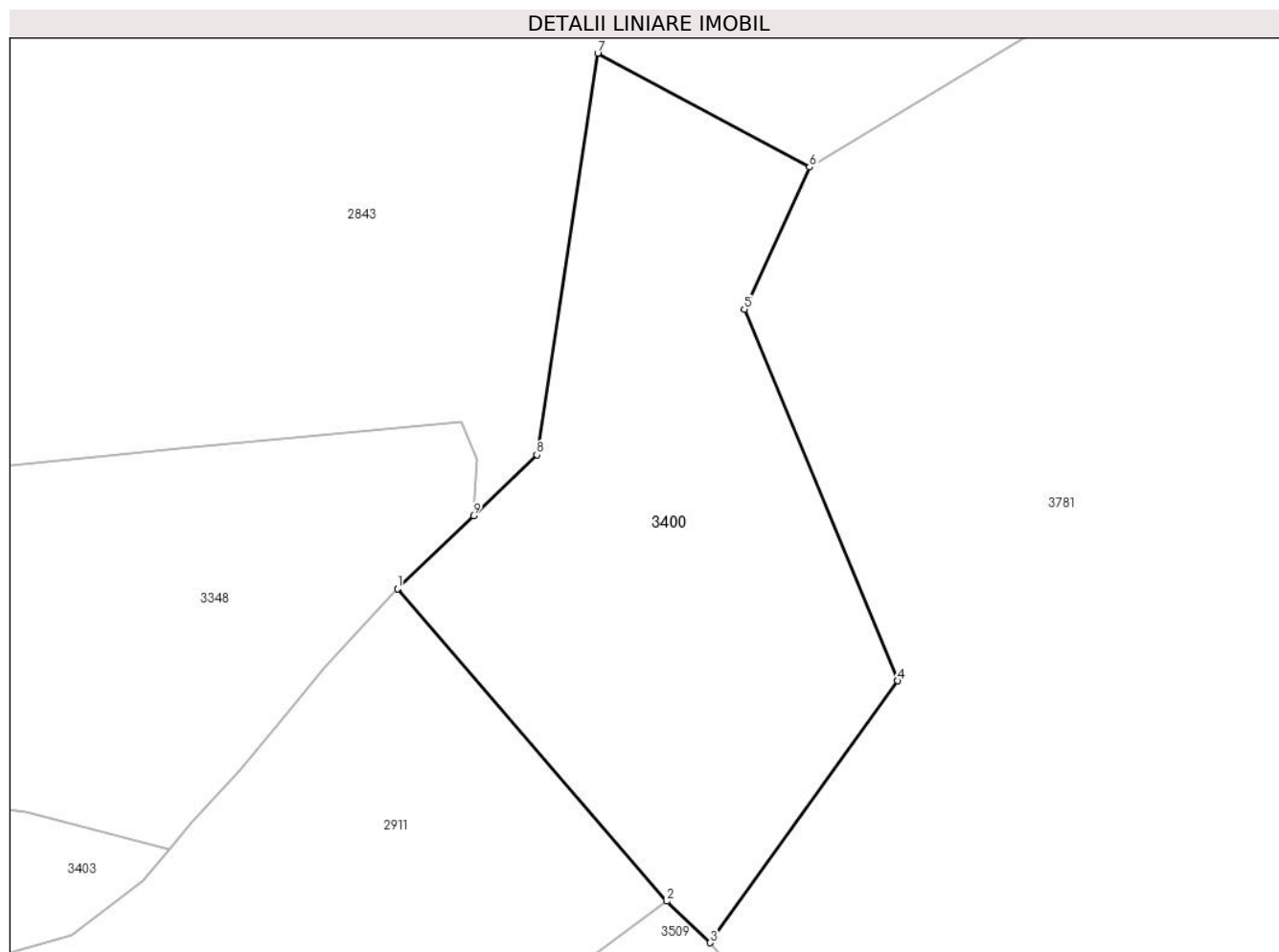
Inscrieri privind dezmembramintele dreptului de proprietate, drepturi reale de garanție și sarcini	Referințe
NU SUNT	

Anexa Nr. 1 La Partea I

Teren

Nr cadastral	Suprafața (mp)*	Observații / Referințe
81505	4.005	

* Suprafața este determinată în planul de proiecție Stereo 70.



Date referitoare la teren

Crt	Categorie folosință	Intra vilan	Suprafața (mp)	Tarla	Parcelă	Nr. topo	Observații / Referințe
1	faneata	NU	4.005	-	-	-	

Lungime Segmente

1) Valorile lungimilor segmentelor sunt obținute din proiecție în plan.

Punct început	X / Y	Punct sfârșit	X / Y	Lungime segment (** (m)
1	508.154,594 413.579,887	2	508.190,859 413.537,836	55.529
2	508.190,859 413.537,836	3	508.196,719 413.532,248	8.097
3	508.196,719 413.532,248	4	508.221,987 413.567,476	43.353
4	508.221,987 413.567,476	5	508.201,319 413.617,464	54.092
5	508.201,319 413.617,464	6	508.210,103 413.636,6	21.056

Punct început	X / Y	Punct sfârșit	X / Y	Lungime segment (** (m)
6	508.210,103 413.636,6	7	508.181,572 413.651,925	32.386
7	508.181,572 413.651,925	8	508.173,368 413.597,89	54.654
8	508.173,368 413.597,89	9	508.164,829 413.589,702	11.83
9	508.164,829 413.589,702	1	508.154,594 413.579,887	14.181

** Lungimile segmentelor sunt determinate în planul de proiecție Stereo 70 și sunt rotunjite la 1 milimetru.

*** Distanța dintre puncte este formată din segmente cumulate ce sunt mai mici decât valoarea 1 milimetru.

**DATE DESPRE IMOBILUL NR. 3401**

Oficiul de Cadastru și Publicitate Imobiliară ARGES
Biroul de Cadastru și Publicitate Imobiliară Campulung

A. Partea I. Descrierea imobilului

TEREN Intravilan

Adresa: Loc. Suslanesti, Jud. Arges

Nr. Crt	Nr cadastral Nr. topografic	Suprafața* (mp)	Observații / Referințe
A1		726	Sector cadastral:9 Teren neimprejmuit;

Construcții

Crt	Nr cadastral Nr. topografic	Adresa	Observații / Referințe
A1.1		Loc. Suslanesti, Jud. Arges	Nr. niveluri:1; S. construita la sol:51 mp;
A1.2		Loc. Suslanesti, Jud. Arges	Nr. niveluri:1; S. construita la sol:24 mp;

B. Partea II. Proprietari și acte

Inscrieri privitoare la dreptul de proprietate și alte drepturi reale		Referințe
/		
Act Administrativ nr. 4926, din 11/11/2024 emis de PRIMĂRIA COMUNEI MIOARELE;		
B1	Inscrierea posesiei, drept de PROPRIETATE, dobandit prin Lege, cota actuala 1/1, cota initiala 1/1 1) NEIDENTIFICAT NEIDENTIFICAT	A1, A1.1, A1.2
Act Normativ nr. 7, din 13/03/1996 emis de PARLAMENTUL ROMÂNIEI (art.13);		
B2	Se notează mențiunea de proprietar neidentificat	A1, A1.1, A1.2

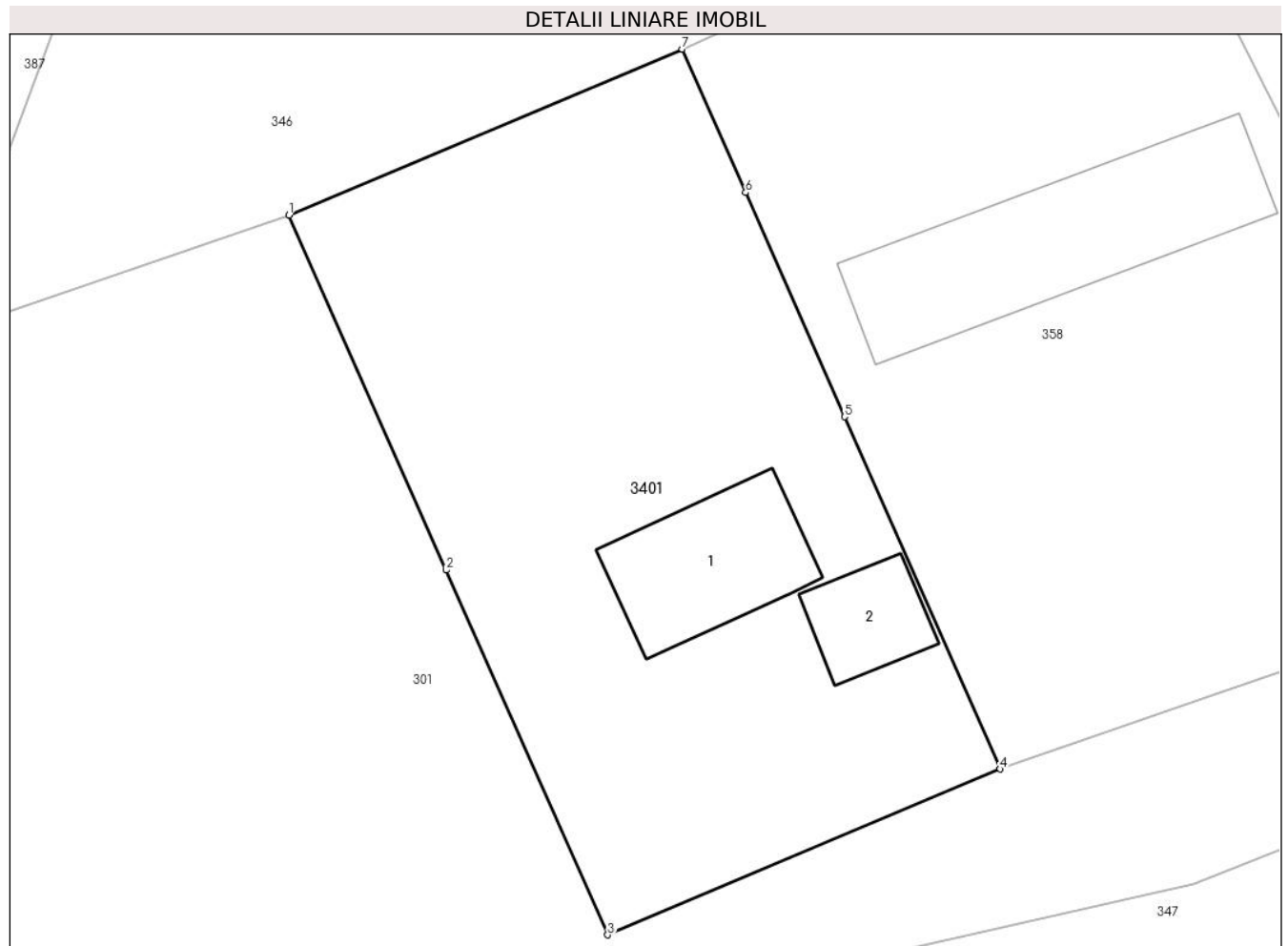
C. Partea III. SARCINI .

Inscrieri privind dezmembramintele dreptului de proprietate, drepturi reale de garanție și sarcini	Referințe
NU SUNT	

Teren

Nr cadastral	Suprafața (mp)*	Observații / Referințe
	726	

* Suprafața este determinată în planul de proiecție Stereo 70.



Date referitoare la teren

Crt	Categorie folosință	Intra vilan	Suprafața (mp)	Tarla	Parcelă	Nr. topo	Observații / Referințe
1	curți constructii	DA	726	-	-	-	

Date referitoare la construcții

Crt	Număr	Destinație construcție	Supraf. (mp)	Situație juridică	Observații / Referințe
A1.1		constructii anexa	51	Cu acte	Nr. niveluri:1; S. construita la sol:51 mp;
A1.2		constructii anexa	24	Cu acte	Nr. niveluri:1; S. construita la sol:24 mp;

Lungime Segmente

1) Valorile lungimilor segmentelor sunt obținute din proiecție în plan.

Punct început	X / Y	Punct sfârșit	X / Y	Lungime segment (** (m)
1	509.450,02 415.804,312	2	509.457,338 415.787,818	18.045
2	509.457,338 415.787,818	3	509.464,864 415.770,856	18.557
3	509.464,864 415.770,856	4	509.483,123 415.778,566	19.82

Punct început	X / Y	Punct sfârșit	X / Y	Lungime segment (** (m)
4	509.483,123 415.778,566	5	509.475,885 415.794,939	17.902
5	509.475,885 415.794,939	6	509.471,276 415.805,364	11.398
6	509.471,276 415.805,364	7	509.468,329 415.812,03	7.288
7	509.468,329 415.812,03	1	509.450,02 415.804,312	19.869

** Lungimile segmentelor sunt determinate în planul de proiecție Stereo 70 și sunt rotunjite la 1 milimetru.

*** Distanța dintre puncte este formată din segmente cumulate ce sunt mai mici decât valoarea 1 milimetru.

**DATE DESPRE IMOBILUL NR. 3402**

Oficiul de Cadastru și Publicitate Imobiliară ARGES
Biroul de Cadastru și Publicitate Imobiliară Campulung

A. Partea I. Descrierea imobilului

TEREN Extravilan

Adresa: Jud. Arges, Punct 'Bacanu'

Nr. Crt	Nr cadastral Nr. topografic	Suprafața* (mp)	Observații / Referințe
A1	80907	1.288	Sector cadastral:33 Teren imprejmuit;

B. Partea II. Proprietari și acte

Inscrieri privitoare la dreptul de proprietate și alte drepturi reale		Referințe
17115 / 22/11/2017		
Act Notarial nr. 2368, din 16/11/2017 emis de Simion Aurelia Maria;		
B1	Intabulare, drept de PROPRIETATE-bun comun, dobandit prin Conventie, cota actuala 1/1, cota initiala 1/1 1) SULCA MIHAELA-CRISTINA 2) SULCA ION VALENTIN , soti	A1
B2	se noteaza afectatiunea speciala a terenului, destinat exercitarii unei activitati economice, in vederea constituirii patrimoniului de afectatiune al SULCA MIHAELA CRISTINA INTREPRINDERE INDIVIDUALA cu sediul in sat Cocenesti, nr. 76, com. Mioarele, jud. Arges, numar de ordine in registrul comertului F3/440/24.04.2015, avand CUI 34413427	A1

C. Partea III. SARCINI .

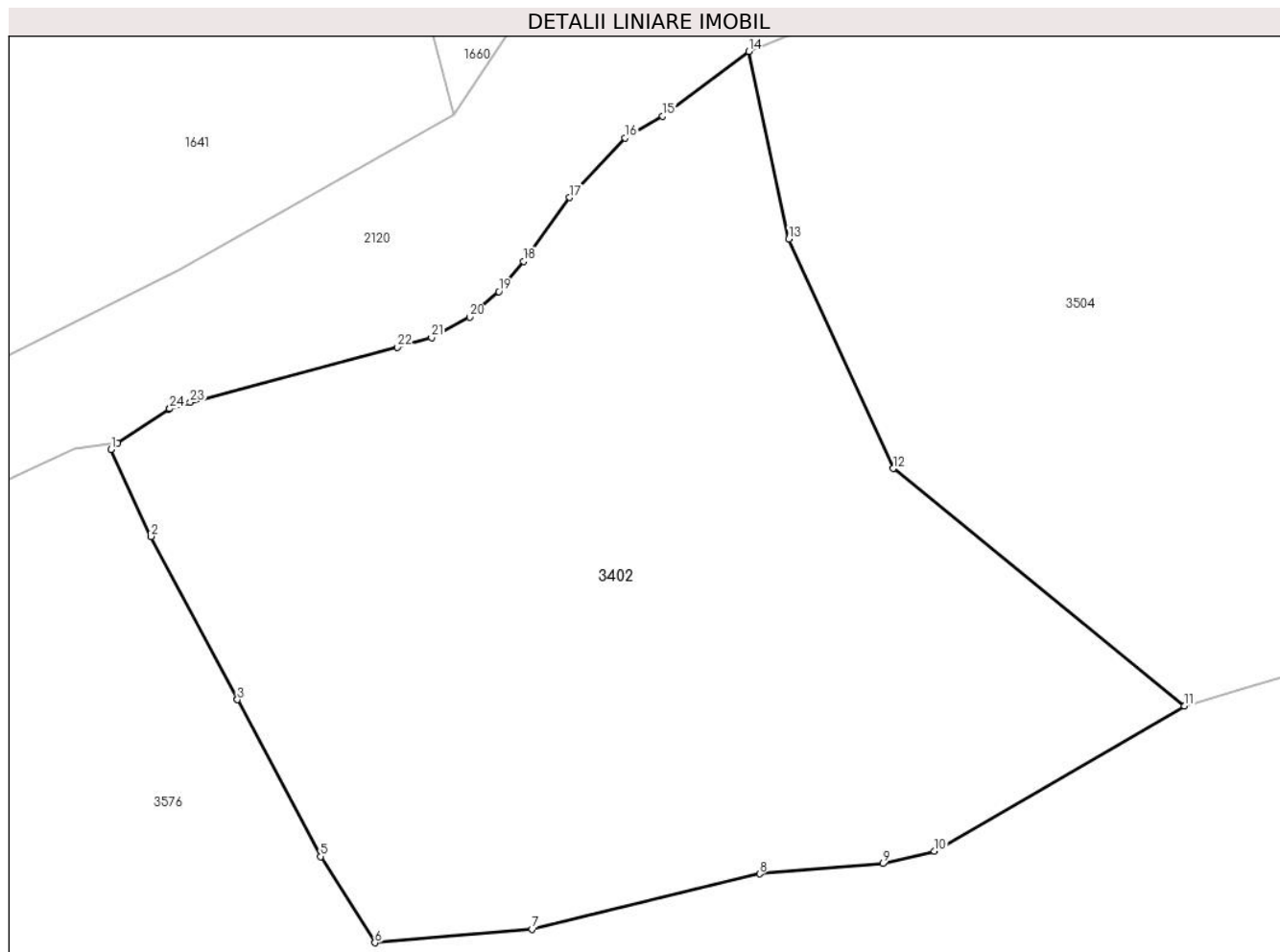
Inscrieri privind dezmembramintele dreptului de proprietate, drepturi reale de garanție și sarcini	Referințe
NU SUNT	

Anexa Nr. 1 La Partea I

Teren

Nr cadastral	Suprafața (mp)*	Observații / Referințe
80907	1.288	

* Suprafața este determinată în planul de proiecție Stereo 70.



Date referitoare la teren

Crt	Categorie folosință	Intra vilan	Suprafața (mp)	Tarla	Parcelă	Nr. topo	Observații / Referințe
1	livada	NU	1.288	-	-	-	

Lungime Segmente

1) Valorile lungimilor segmentelor sunt obținute din proiecție în plan.

Punct început	X / Y	Punct sfârșit	X / Y	Lungime segment (** (m)
1	508.143,927 414.021,842	2	508.145,999 414.017,374	4.925
3	508.150,434 414.009,004	4	508.150,434 414.009,003	0.001
5	508.154,703 414.000,946	6	508.157,498 413.996,523	5.232
7	508.165,574 413.997,221	8	508.177,264 414.000,061	12.03
9	508.183,598 414.000,587	10	508.186,246 414.001,232	2.725

Punct început	X / Y	Punct sfârșit	X / Y	Lungime segment (** (m)
2	508.145,999 414.017,374	3	508.150,434 414.009,004	9.472
4	508.150,434 414.009,003	5	508.154,703 414.000,946	9.118
6	508.157,498 413.996,523	7	508.165,574 413.997,221	8.106
8	508.177,264 414.000,061	9	508.183,598 414.000,587	6.356
10	508.186,246 414.001,232	11	508.199,11 414.008,68	14.865

Punct început	X / Y	Punct sfârșit	X / Y	Lungime segment (** (m)
11	508.199,11 414.008,68	12	508.184,12 414.020,86	19.315
13	508.178,77 414.032,65	14	508.176,71 414.042,27	9.838
15	508.172,285 414.038,949	16	508.170,345 414.037,829	2.24
17	508.167,514 414.034,77	18	508.165,131 414.031,497	4.049
19	508.163,869 414.029,946	20	508.162,365 414.028,631	1.998
21	508.160,416 414.027,574	22	508.158,656 414.027,089	1.826
23	508.148,015 414.024,262	24	508.146,961 414.023,934	1.104
25	508.146,933 414.023,926	26	508.144,286 414.022,161	3.181

Punct început	X / Y	Punct sfârșit	X / Y	Lungime segment (** (m)
12	508.184,12 414.020,86	13	508.178,77 414.032,65	12.947
14	508.176,71 414.042,27	15	508.172,285 414.038,949	5.533
16	508.170,345 414.037,829	17	508.167,514 414.034,77	4.168
18	508.165,131 414.031,497	19	508.163,869 414.029,946	2.0
20	508.162,365 414.028,631	21	508.160,416 414.027,574	2.217
22	508.158,656 414.027,089	23	508.148,015 414.024,262	11.01
24	508.146,961 414.023,934	25	508.146,933 414.023,926	0.029
26	508.144,286 414.022,161	1	508.143,927 414.021,842	0.48

** Lungimile segmentelor sunt determinate în planul de proiecție Stereo 70 și sunt rotunjite la 1 milimetru.

*** Distanța dintre puncte este formată din segmente cumulate ce sunt mai mici decât valoarea 1 milimetru.

**DATE DESPRE IMOBILUL NR. 3403**

Oficiul de Cadastru și Publicitate Imobiliară ARGES
Biroul de Cadastru și Publicitate Imobiliară Campulung

A. Partea I. Descrierea imobilului

TEREN Extravilan

Adresa: Jud. Arges

Nr. Crt	Nr cadastral Nr. topografic	Suprafața* (mp)	Observații / Referințe
A1	80502	Din acte: 10.820 Masurata: 10.822	Sector cadastral:33 Teren imprejmuit; sat Cocenesti , Punct'In Rape La Copaci'

B. Partea II. Proprietari și acte

Inscrieri privitoare la dreptul de proprietate și alte drepturi reale		Referințe
4044 / 07/04/2014		
Act Notarial nr. 554, din 07/04/2014 emis de Zipisi Cornelia;		
B1	Intabulare, drept de PROPRIETATE, dobandit prin Conventie, cota actuala 1/1, cota initiala 1/1 1) SUCU GEORGIAN SORIN, casatorit cu 2) SUCU ALINA GABRIELA	A1

C. Partea III. SARCINI .

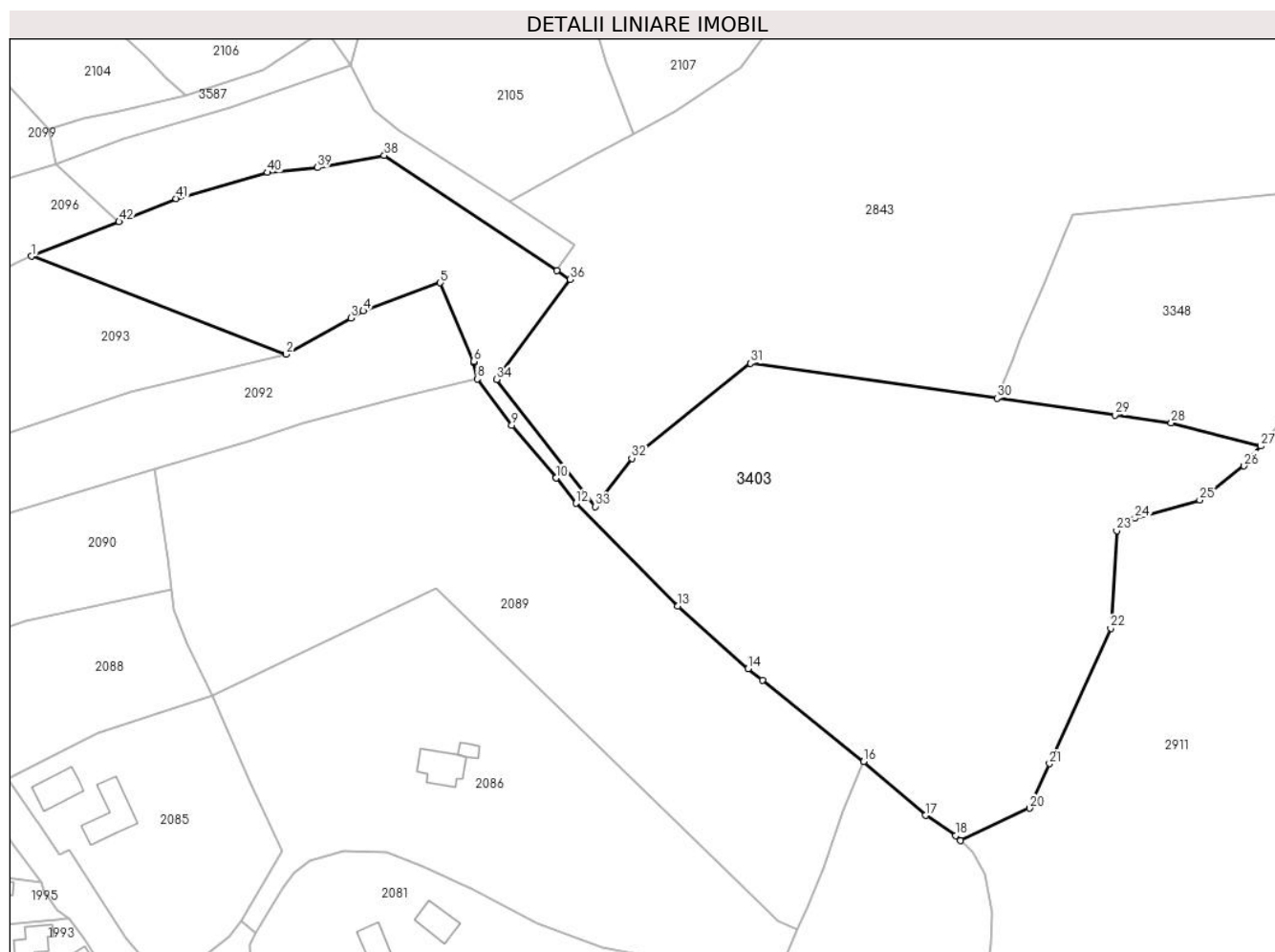
Inscrieri privind dezmembramintele dreptului de proprietate, drepturi reale de garanție și sarcini	Referințe
NU SUNT	

Anexa Nr. 1 La Partea I

Teren

Nr cadastral	Suprafața (mp)*	Observații / Referințe
80502	Din acte: 10.820 Masurata: 10.822	sat Cocenesti , Punct'In Rape La Copaci'

* Suprafața este determinată în planul de proiecție Stereo 70.



Date referitoare la teren

Crt	Categorie folosință	Intravilan	Suprafața (mp)	Tarla	Parcelă	Nr. topo	Observații / Referințe
1	livada	NU	8.030	-	-	-	
2	pasune	NU	2.792	-	-	-	

Lungime Segmente

1) Valorile lungimilor segmentelor sunt obținute din proiecție în plan.

Punct început	X / Y	Punct sfârșit	X / Y	Lungime segment	Punct început	X / Y	Punct sfârșit	X / Y	Lungime segment	Punct început	X / Y	Punct sfârșit	X / Y	Lungime segment
1	507.859,414 413.585,624	2	507.914,176 413.564,567	58.671	2	507.914,176 413.564,567	3	507.928,091 413.572,4	15.968	3	507.928,091 413.572,4	4	507.930,768 413.573,907	3.072
4	507.930,768 413.573,907	5	507.947,361 413.579,961	17.663	5	507.947,361 413.579,961	6	507.954,535 413.563,05	18.37	6	507.954,535 413.563,05	7	507.954,591 413.562,779	0.277
7	507.954,591 413.562,779	8	507.955,317 413.559,302	3.552	8	507.955,317 413.559,302	9	507.962,74 413.549,295	12.46	9	507.962,74 413.549,295	10	507.972,255 413.538,001	14.768
10	507.972,255 413.538,001	11	507.972,257 413.537,998	0.004	11	507.972,257 413.537,998	12	507.976,585 413.532,555	6.954	12	507.976,585 413.532,555	13	507.998,495 413.510,504	31.085

Punct început	X / Y	Punct sfârșit	X / Y	Lungime segment	Punct început	X / Y	Punct sfârșit	X / Y	Lungime segment	Punct început	X / Y	Punct sfârșit	X / Y	Lungime segment
13	507.998,495 413.510,504	14	508.013,614 413.497,016	20.261	14	508.013,614 413.497,016	15	508.016,66 413.494,564	3.91	15	508.016,66 413.494,564	16	508.038,424 413.477,04	27.942
16	508.038,424 413.477,04	17	508.051,781 413.465,496	17.654	17	508.051,781 413.465,496	18	508.058,196 413.461,106	7.773	18	508.058,196 413.461,106	19	508.059,254 413.460,085	1.47
19	508.059,254 413.460,085	20	508.074,097 413.467,025	16.385	20	508.074,097 413.467,025	21	508.078,425 413.476,599	10.507	21	508.078,425 413.476,599	22	508.091,588 413.505,718	31.956
22	508.091,588 413.505,718	23	508.092,879 413.526,702	21.024	23	508.092,879 413.526,702	24	508.096,757 413.529,323	4.681	24	508.096,757 413.529,323	25	508.110,753 413.533,264	14.54
25	508.110,753 413.533,264	26	508.120,294 413.540,595	12.032	26	508.120,294 413.540,595	27	508.123,866 413.544,87	5.571	27	508.123,866 413.544,87	28	508.104,617 413.549,807	19.872
28	508.104,617 413.549,807	29	508.092,509 413.551,523	12.229	29	508.092,509 413.551,523	30	508.067,168 413.555,114	25.594	30	508.067,168 413.555,114	31	508.014,037 413.562,643	53.662
31	508.014,037 413.562,643	32	507.988,543 413.542,222	32.664	32	507.988,543 413.542,222	33	507.980,735 413.531,879	12.959	33	507.980,735 413.531,879	34	507.959,478 413.559,131	34.562
34	507.959,478 413.559,131	35	507.960,564 413.560,611	1.836	35	507.960,564 413.560,611	36	507.975,29 413.580,674	24.887	36	507.975,29 413.580,674	37	507.972,476 413.582,549	3.381
37	507.972,476 413.582,549	38	507.935,303 413.607,309	44.664	38	507.935,303 413.607,309	39	507.920,953 413.604,682	14.588	39	507.920,953 413.604,682	40	507.910,206 413.603,635	10.798
40	507.910,206 413.603,635	41	507.890,546 413.598,019	20.446	41	507.890,546 413.598,019	42	507.878,217 413.593,061	13.289	42	507.878,217 413.593,061	1	507.859,414 413.585,624	20.22

** Lungimile segmentelor sunt determinate în planul de proiecție Stereo 70 și sunt rotunjite la 1 milimetru.

*** Distanța dintre puncte este formată din segmente cumulate ce sunt mai mici decât valoarea 1 milimetru.

**DATE DESPRE IMOBILUL NR. 3404**

Oficiul de Cadastru și Publicitate Imobiliară ARGES
Biroul de Cadastru și Publicitate Imobiliară Campulung

A. Partea I. Descrierea imobilului

TEREN Extravilan

Adresa: Jud. Arges, punct'Basicura I'

Nr. Crt	Nr cadastral Nr. topografic	Suprafața* (mp)	Observații / Referințe
A1	80285	Din acte: 7.566 Masurata: 7.666	Sector cadastral:33 Teren imprejmuit;

B. Partea II. Proprietari și acte

Inscrieri privitoare la dreptul de proprietate și alte drepturi reale		Referințe
8015 / 14/06/2012		
Act Notarial nr. 1925, din 13/06/2012 emis de CAZACU SORIN BENONE;		
B2	Intabulare, drept de PROPRIETATE, dobandit prin Conventie, cota actuala 1/1, cota initiala 1/1 1) SULCA ION VALENTIN , casatorit cu 2) SULCA MIHAELA CRISTINA	A1

C. Partea III. SARCINI .

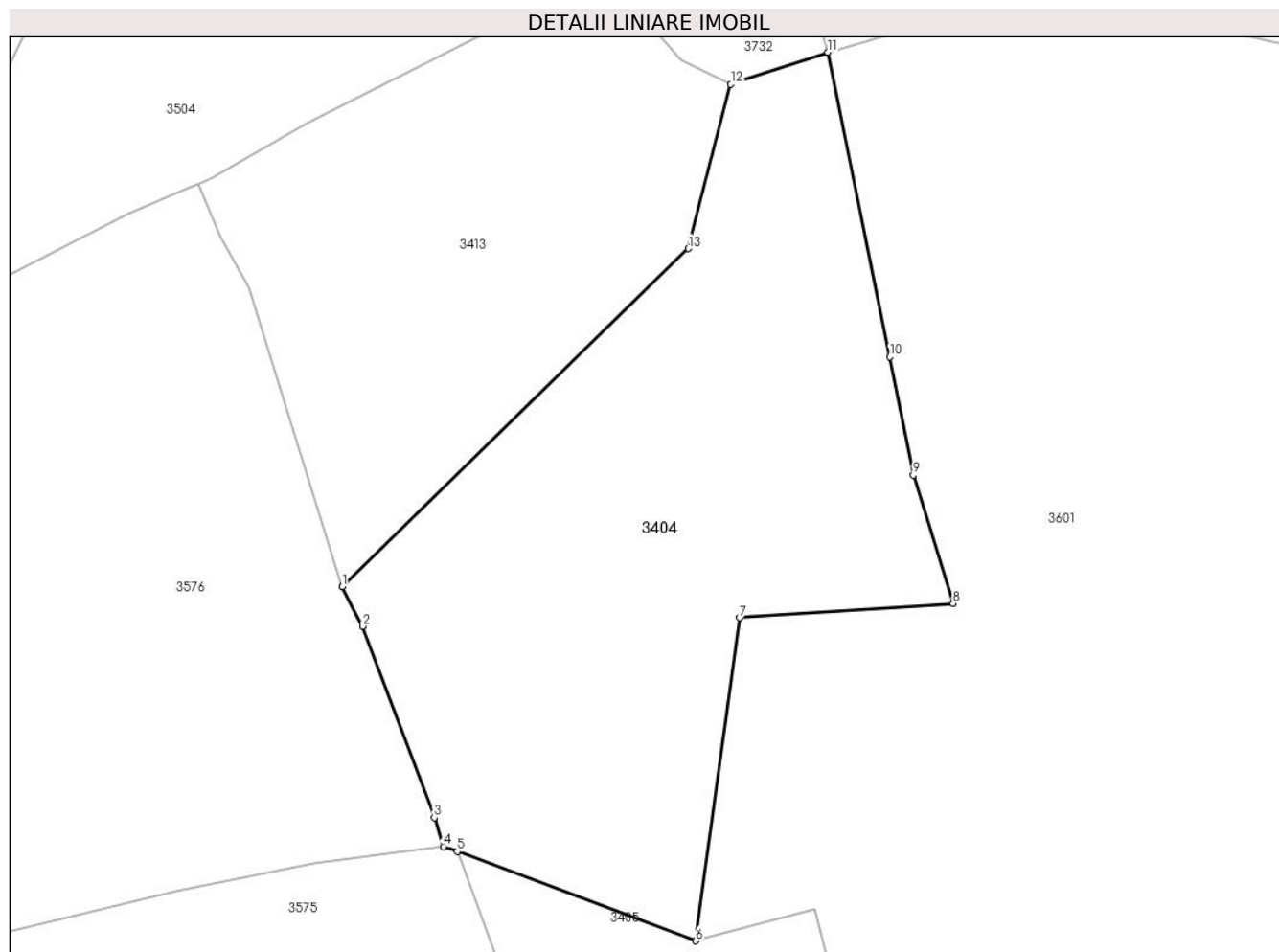
Inscrieri privind dezmembramintele dreptului de proprietate, drepturi reale de garanție și sarcini	Referințe
NU SUNT	

Anexa Nr. 1 La Partea I

Teren

Nr cadastral	Suprafața (mp)*	Observații / Referințe
80285	Din acte: 7.566 Masurata: 7.666	

* Suprafața este determinată în planul de proiecție Stereo 70.



Date referitoare la teren

Crt	Categorie folosință	Intravilan	Suprafața (mp)	Tarla	Parcelă	Nr. topo	Observații / Referințe
1	faneata	NU	7.666	-	-	-	

Lungime Segmente

1) Valorile lungimilor segmentelor sunt obținute din proiecție în plan.

Punct început	X / Y	Punct sfârșit	X / Y	Lungime segment (** (m)
1	508.295,593 413.980,743	2	508.299,078 413.973,949	7.636
2	508.299,078 413.973,949	3	508.311,381 413.941,047	35.127
3	508.311,381 413.941,047	4	508.312,977 413.936,122	5.177
4	508.312,977 413.936,122	5	508.315,332 413.935,24	2.515
5	508.315,332 413.935,24	6	508.356,338 413.919,888	43.786

Punct început	X / Y	Punct sfârșit	X / Y	Lungime segment (** (m)
6	508.356,338 413.919,888	7	508.363,837 413.975,437	56.053
7	508.363,837 413.975,437	8	508.400,538 413.977,895	36.783
8	508.400,538 413.977,895	9	508.393,715 413.999,921	23.059
9	508.393,715 413.999,921	10	508.389,69 414.020,241	20.715
10	508.389,69 414.020,241	11	508.379,028 414.072,629	53.462
11	508.379,028 414.072,629	12	508.362,345 414.067,1	17.575
12	508.362,345 414.067,1	13	508.355,05 414.038,889	29.139
13	508.355,05 414.038,889	1	508.295,593 413.980,743	83.163

** Lungimile segmentelor sunt determinate în planul de proiecție Stereo 70 și sunt rotunjite la 1 milimetru.

*** Distanța dintre puncte este formată din segmente cumulate ce sunt mai mici decât valoarea 1 milimetru.

**DATE DESPRE IMOBILUL NR. 3405**

Oficiul de Cadastru și Publicitate Imobiliară ARGES
Biroul de Cadastru și Publicitate Imobiliară Campulung

A. Partea I. Descrierea imobilului

TEREN Extravilan

Adresa: Jud. Arges, Punct 'Calulesti'

Nr. Crt	Nr cadastral Nr. topografic	Suprafața* (mp)	Observații / Referințe
A1	80902	Din acte: 7.495 Masurata: 7.496	Sector cadastral:33 Teren imprejmuit;

B. Partea II. Proprietari și acte

Inscrieri privitoare la dreptul de proprietate și alte drepturi reale		Referințe
848 / 22/01/2018		
Act Notarial nr. 150, din 18/01/2018 emis de Simion Aurelia Maria;		
B2	Intabulare, drept de PROPRIETATE-bun comun, dobandit prin Conventie, cota actuala 1/1, cota initiala 1/1 1) SULCA MIHAELA-CRISTINA , casatorita cu 2) SULCA ION VALENTIN	A1
B3	se noteaza afectatiunea speciala a terenului, destinat exercitarii unei activitati economice, in vederea constituirii patrimoniului de afectatiune al ' SULCA MIHAELA CRISTINA-INTREPRINDERE INDIVIDUALA ' cu sediul in sat Cocenesti, nr. 76, com. Boteni, jud. Arges, numar de ordine in registrul comertului F3/440/2015, avand CUI 34413427	A1

C. Partea III. SARCINI .

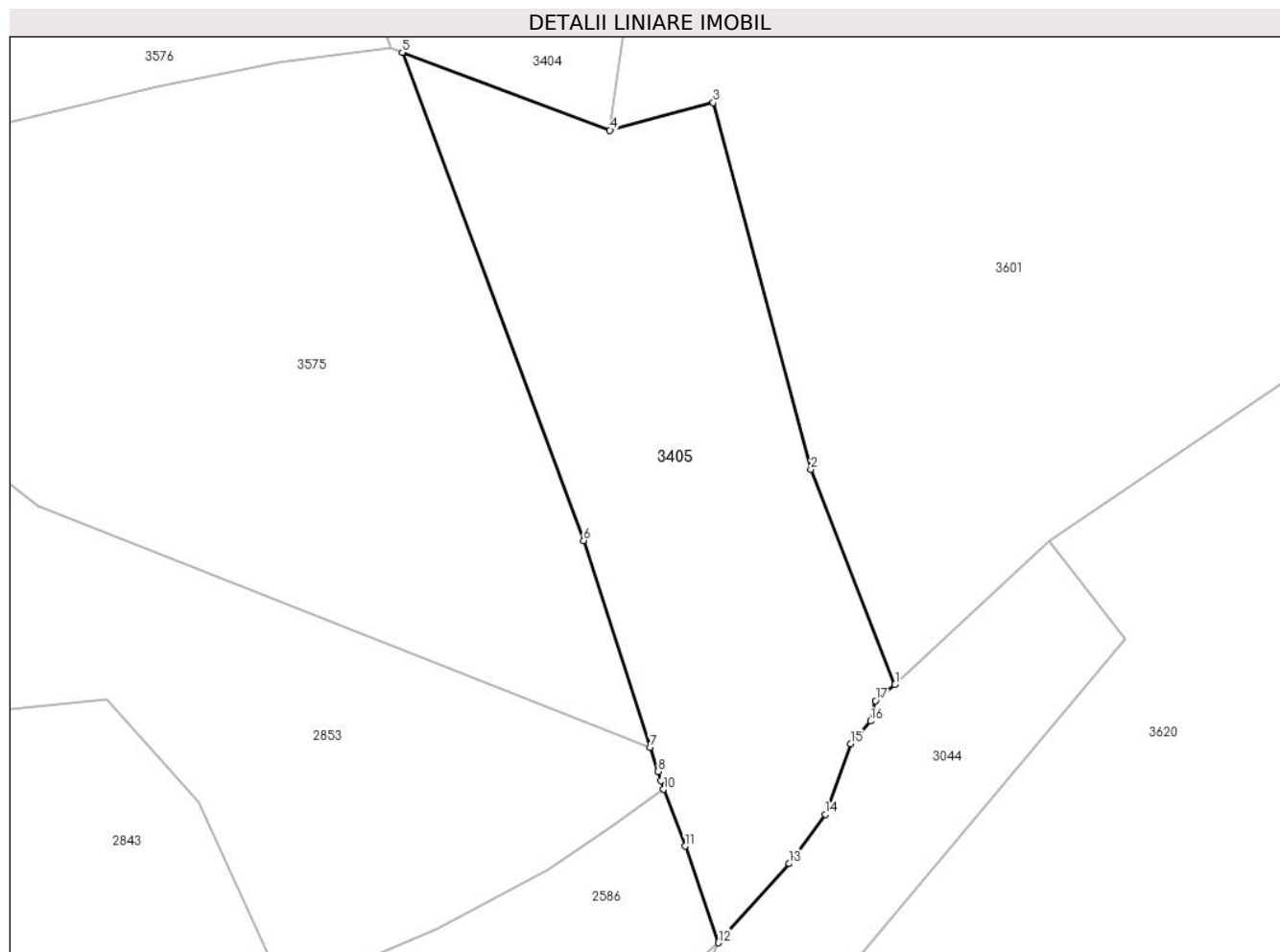
Inscrieri privind dezmembramintele dreptului de proprietate, drepturi reale de garanție și sarcini	Referințe
NU SUNT	

Anexa Nr. 1 La Partea I

Teren

Nr cadastral	Suprafața (mp)*	Observații / Referințe
80902	Din acte: 7.495 Masurata: 7.496	

* Suprafața este determinată în planul de proiecție Stereo 70.



Date referitoare la teren

Crt	Categorie folosință	Intra vilan	Suprafața (mp)	Tarla	Parcelă	Nr. topo	Observații / Referințe
1	faneata	NU	7.496	-	-	-	

Lungime Segmente

1) Valorile lungimilor segmentelor sunt obținute din proiecție în plan.

Punct început	X / Y	Punct sfârșit	X / Y	Lungime segment (** (m)
1	508.412,61 413.810,484	2	508.395,972 413.852,969	45.627
2	508.395,972 413.852,969	3	508.376,716 413.925,307	74.857
3	508.376,716 413.925,307	4	508.356,338 413.919,888	21.086
4	508.356,338 413.919,888	5	508.315,332 413.935,24	43.786
5	508.315,332 413.935,24	6	508.351,162 413.838,901	102.786

Punct început	X / Y	Punct sfârșit	X / Y	Lungime segment (** (m)
6	508.351,162 413.838,901	7	508.364,252 413.798,117	42.833
7	508.364,252 413.798,117	8	508.365,786 413.793,321	5.035
8	508.365,786 413.793,321	9	508.366,367 413.791,502	1.91
9	508.366,367 413.791,502	10	508.366,91 413.789,81	1.777
10	508.366,91 413.789,81	11	508.371,13 413.778,58	11.997
11	508.371,13 413.778,58	12	508.377,75 413.759,52	20.177
12	508.377,75 413.759,52	13	508.391,679 413.775,138	20.927
13	508.391,679 413.775,138	14	508.398,879 413.784,877	12.111
14	508.398,879 413.784,877	15	508.403,903 413.798,776	14.779
15	508.403,903 413.798,776	16	508.407,777 413.803,264	5.929
16	508.407,777 413.803,264	17	508.408,75 413.807,301	4.153
17	508.408,75 413.807,301	1	508.412,61 413.810,484	5.003

** Lungimile segmentelor sunt determinate în planul de proiecție Stereo 70 și sunt rotunjite la 1 milimetru.

*** Distanța dintre puncte este formată din segmente cumulate ce sunt mai mici decât valoarea 1 milimetru.

**DATE DESPRE IMOBILUL NR. 3406**

Oficiul de Cadastru și Publicitate Imobiliară ARGES
Biroul de Cadastru și Publicitate Imobiliară Campulung

A. Partea I. Descrierea imobilului

TEREN Extravilan

Adresa: Jud. Arges, sat Suslanesti, pct'Calulesti''

Nr. Crt	Nr cadastral Nr. topografic	Suprafața* (mp)	Observații / Referințe
A1	80938	Din acte: 5.000 Masurata: 5.037	Sector cadastral:33 Teren imprejmuit;

B. Partea II. Proprietari și acte

Inscrieri privitoare la dreptul de proprietate și alte drepturi reale		Referințe
1890 / 09/02/2018		
Act Notarial nr. 35, din 13/04/2011 emis de BNP IONESCU CORNELIA (act administrativ nr 146 din 16.01.2018, emis de PRIMARIA MIOARELE;inscris sub semnatura privata nr act dotal aut. prin proces verbal nr. 871 din 15.10.1932, emis de Tribunalul Judetului Muscel;act administrativ nr 150 din 16.01.2018, emis de PRIMARIA MIOARELE);		
B1	Intabulare, drept de PROPRIETATE, dobandit prin Succesiune, cota actuala 1/1, cota initiala 1/1 1) BOTAR LUCIA	A1

C. Partea III. SARCINI .

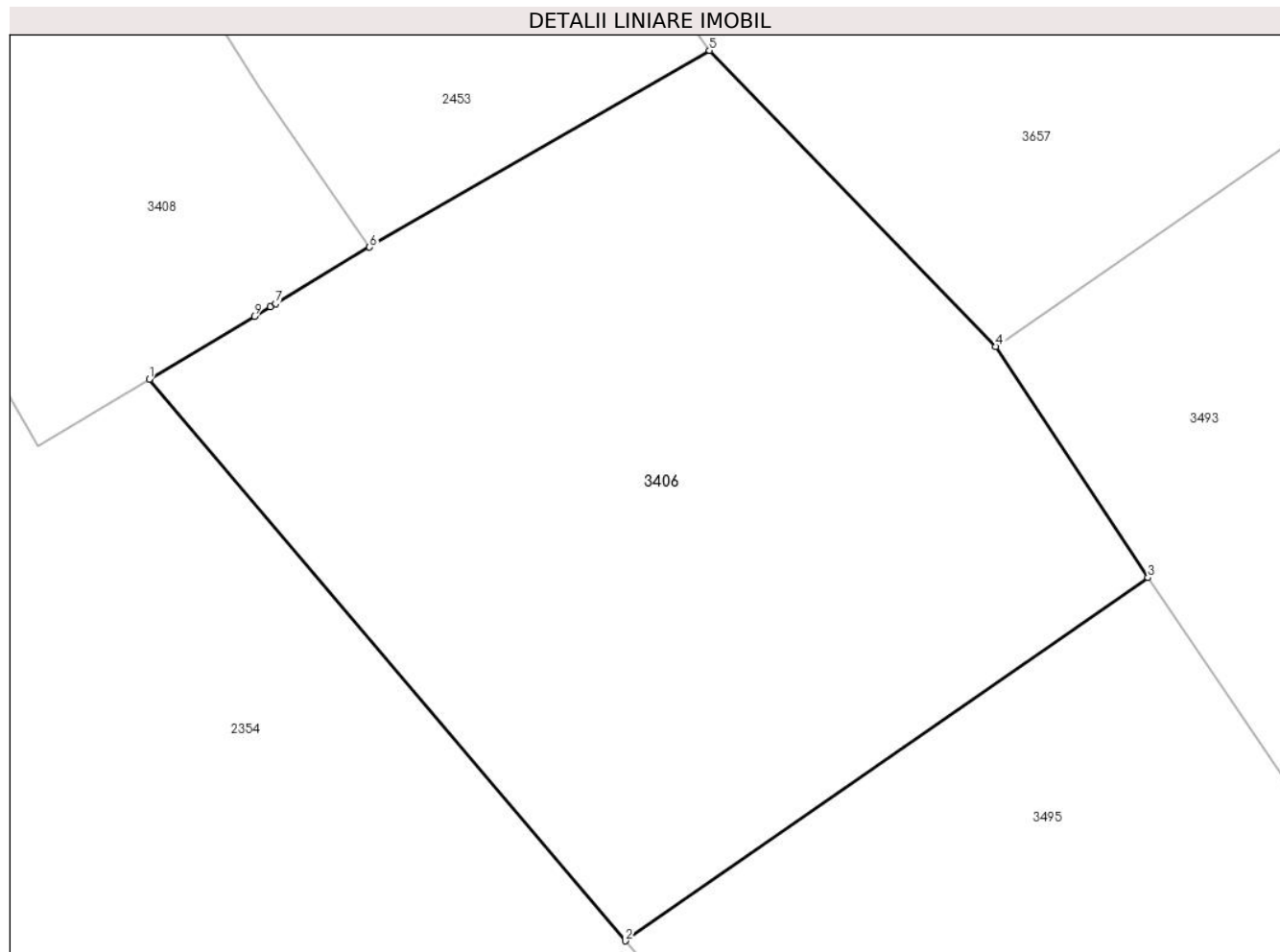
Inscrieri privind dezmembramintele dreptului de proprietate, drepturi reale de garanție și sarcini	Referințe
NU SUNT	

Anexa Nr. 1 La Partea I

Teren

Nr cadastral	Suprafața (mp)*	Observații / Referințe
80938	Din acte: 5.000 Masurata: 5.037	

* Suprafața este determinată în planul de proiecție Stereo 70.



Date referitoare la teren

Crt	Categorie folosință	Intra vilan	Suprafața (mp)	Tarla	Parcelă	Nr. topo	Observații / Referințe
1	faneata	NU	5.037	-	-	-	

Lungime Segmente

1) Valorile lungimilor segmentelor sunt obținute din proiecție în plan.

Punct început	X / Y	Punct sfârșit	X / Y	Lungime segment (** (m)
1	509.108,011 413.528,414	2	509.157,603 413.469,933	76.677
2	509.157,603 413.469,933	3	509.212,059 413.507,749	66.299
3	509.212,059 413.507,749	4	509.196,158 413.531,823	28.851
4	509.196,158 413.531,823	5	509.166,369 413.562,669	42.882
5	509.166,369 413.562,669	6	509.130,966 413.542,174	40.907

Punct început	X / Y	Punct sfârșit	X / Y	Lungime segment (** (m)
6	509.130,966 413.542,174	7	509.121,179 413.536,31	11.409
7	509.121,179 413.536,31	8	509.120,644 413.535,99	0.623
8	509.120,644 413.535,99	9	509.118,962 413.534,982	1.961
9	509.118,962 413.534,982	1	509.108,011 413.528,414	12.77

** Lungimile segmentelor sunt determinate în planul de proiecție Stereo 70 și sunt rotunjite la 1 milimetru.

*** Distanța dintre puncte este formată din segmente cumulate ce sunt mai mici decât valoarea 1 milimetru.

**DATE DESPRE IMOBILUL NR. 3407**

Oficiul de Cadastru și Publicitate Imobiliară ARGES
Biroul de Cadastru și Publicitate Imobiliară Campulung

A. Partea I. Descrierea imobilului

TEREN Extravilan

Adresa: Jud. Arges, sat Suslanesti , punctul,,Stroiasca"

Nr. Crt	Nr cadastral Nr. topografic	Suprafața* (mp)	Observații / Referințe
A1	80401	5.150	Sector cadastral:33 Teren neimprejmuit;

B. Partea II. Proprietari și acte

Inscrieri privitoare la dreptul de proprietate și alte drepturi reale		Referințe
8279 / 23/05/2013		
Act Notarial nr. 745, din 22/05/2013 emis de ALECSOIU CONSTANTIN;		
B1	Intabulare, drept de PROPRIETATE, dobandit prin Conventie, cota actuala 1/1, cota initiala 1/1 1) PRISTAVU IUSTIN OVIDIU, casatorit cu 2) PRISTAVU LUCICA	A1

C. Partea III. SARCINI

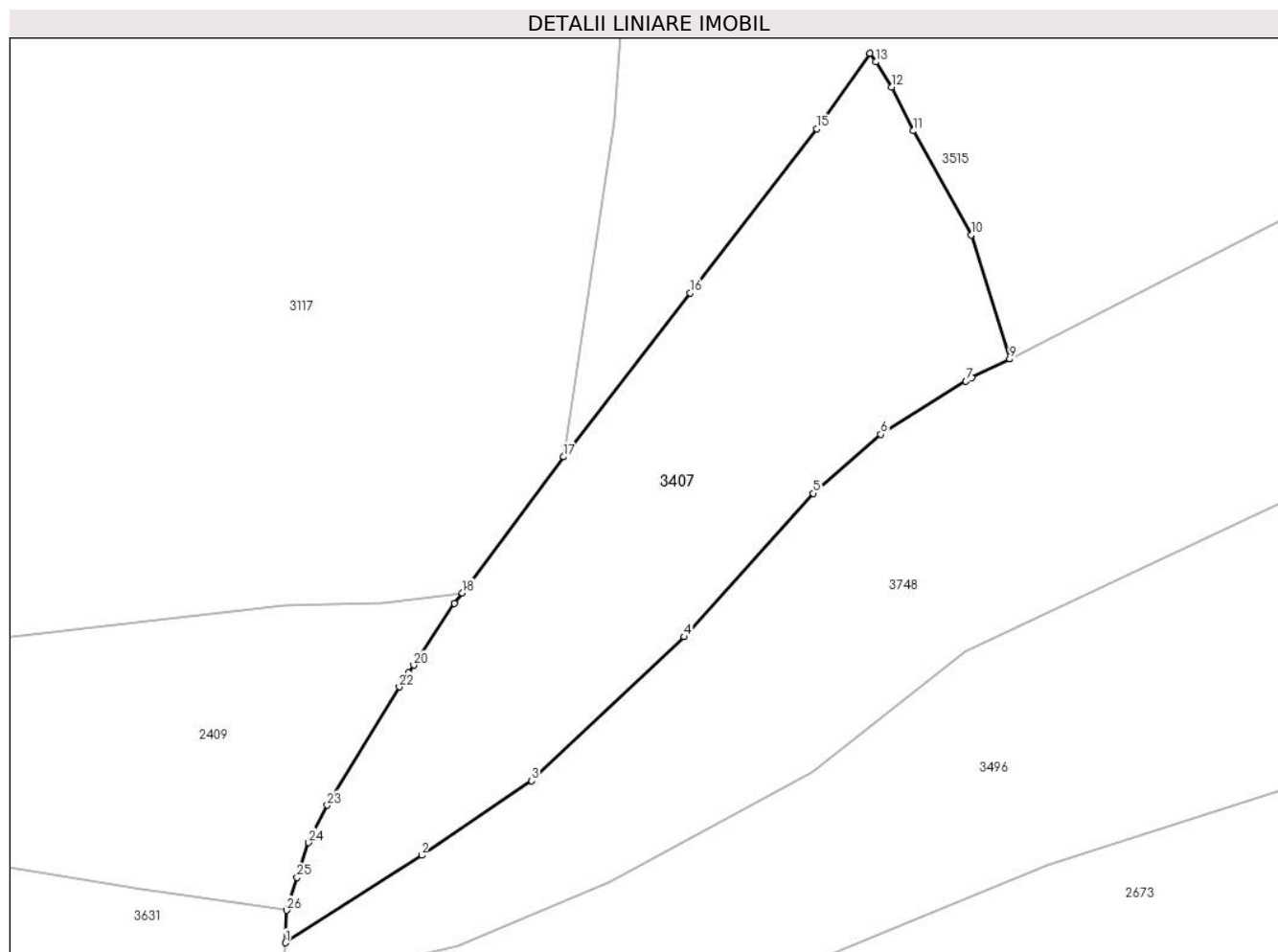
Inscrieri privind dezmembramintele dreptului de proprietate, drepturi reale de garanție și sarcini		Referințe
8279 / 23/05/2013		
Act Notarial nr. 745, din 22/05/2013 emis de ALECSOIU CONSTANTIN;		
C1	Intabulare, drept de UZUFRACT VIAGER, dobandit prin Conventie, cota actuala 1/1, cota initiala 1/1 1) PARNUTA MIHAI	A1

Anexa Nr. 1 La Partea I

Teren

Nr cadastral	Suprafața (mp)*	Observații / Referințe
80401	5.150	

* Suprafața este determinată în planul de proiecție Stereo 70.



Date referitoare la teren

Crt	Categorie folosință	Intra vilan	Suprafața (mp)	Tarla	Parcelă	Nr. topo	Observații / Referințe
1	livada	NU	5.150	-	-	-	

Lungime Segmente

1) Valorile lungimilor segmentelor sunt obținute din proiecție în plan.

Punct început	X / Y	Punct sfârșit	X / Y	Lungime segment (** (m)
1	508.964,76 414.692,887	2	508.987,28 414.707,37	26.775
3	509.005,51 414.719,7	4	509.030,81 414.743,51	34.742
5	509.052,15 414.767,26	6	509.063,32 414.777,02	14.833
7	509.077,428 414.785,817	8	509.078,38 414.786,41	1.122
9	509.084,69 414.789,47	10	509.078,29 414.809,99	21.495

Punct început	X / Y	Punct sfârșit	X / Y	Lungime segment (** (m)
2	508.987,28 414.707,37	3	509.005,51 414.719,7	22.008
4	509.030,81 414.743,51	5	509.052,15 414.767,26	31.929
6	509.063,32 414.777,02	7	509.077,428 414.785,817	16.626
8	509.078,38 414.786,41	9	509.084,69 414.789,47	7.013
10	509.078,29 414.809,99	11	509.068,7 414.827,24	19.737

Punct început	X / Y	Punct sfârșit	X / Y	Lungime segment (** (m)
11	509.068,7 414.827,24	12	509.065,17 414.834,51	8.082
13	509.062,487 414.838,645	14	509.061,55 414.840,09	1.722
15	509.052,71 414.827,58	16	509.031,765 414.800,445	34.278
17	509.010,82 414.773,31	18	508.994,061 414.750,78	28.08
19	508.992,76 414.749,03	20	508.985,98 414.738,833	12.245
21	508.985,119 414.737,54	22	508.983,59 414.735,24	2.762
23	508.971,66 414.715,65	24	508.968,59 414.709,47	6.901
25	508.966,67 414.703,68	26	508.964,906 414.698,261	5.699

Punct început	X / Y	Punct sfârșit	X / Y	Lungime segment (** (m)
12	509.065,17 414.834,51	13	509.062,487 414.838,645	4.929
14	509.061,55 414.840,09	15	509.052,71 414.827,58	15.318
16	509.031,765 414.800,445	17	509.010,82 414.773,31	34.278
18	508.994,061 414.750,78	19	508.992,76 414.749,03	2.181
20	508.985,98 414.738,833	21	508.985,119 414.737,54	1.553
22	508.983,59 414.735,24	23	508.971,66 414.715,65	22.937
24	508.968,59 414.709,47	25	508.966,67 414.703,68	6.1
26	508.964,906 414.698,261	1	508.964,76 414.692,887	5.376

** Lungimile segmentelor sunt determinate în planul de proiecție Stereo 70 și sunt rotunjite la 1 milimetru.

*** Distanța dintre puncte este formată din segmente cumulate ce sunt mai mici decât valoarea 1 milimetru.

**DATE DESPRE IMOBILUL NR. 3408**

Oficiul de Cadastru și Publicitate Imobiliară ARGES
Biroul de Cadastru și Publicitate Imobiliară Campulung

A. Partea I. Descrierea imobilului

TEREN Extravilan

Adresa: Jud. Arges, Punctul,,Calulesti''

Nr. Crt	Nr cadastral Nr. topografic	Suprafața* (mp)	Observații / Referințe
A1	80254	Din acte: 5.179 Masurata: 5.217	Sector cadastral:33 Teren imprejmuit;

B. Partea II. Proprietari și acte

Inscrieri privitoare la dreptul de proprietate și alte drepturi reale		Referințe
18598 / 02/12/2011		
Act Notarial nr. 2937, din 30/11/2011 emis de BNP ZIPISI CORNELIA;		
B2	Intabulare, drept de PROPRIETATE, dobandit prin Conventie, cota actuala 1/1, cota initiala 1/1 1) POPESCU Gh. ILARIE, casatorit cu 2) POPESCU ELENA, Lipsă CNP.	A1

C. Partea III. SARCINI .

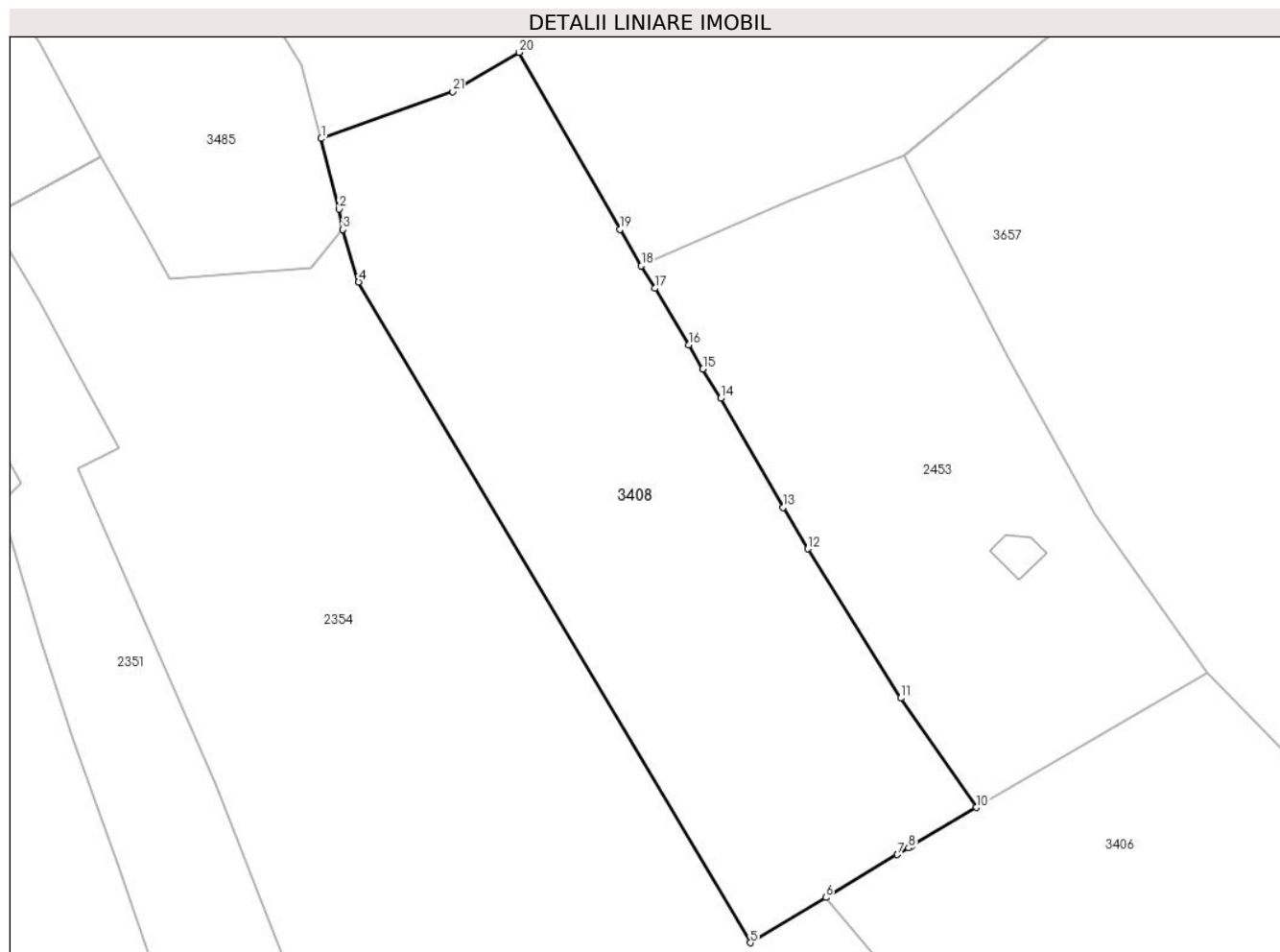
Inscrieri privind dezmembramintele dreptului de proprietate, drepturi reale de garanție și sarcini	Referințe
NU SUNT	

Anexa Nr. 1 La Partea I

Teren

Nr cadastral	Suprafața (mp)*	Observații / Referințe
80254	Din acte: 5.179 Masurata: 5.217	

* Suprafața este determinată în planul de proiecție Stereo 70.



Date referitoare la teren

Crt	Categorie folosință	Intra vilan	Suprafața (mp)	Tarla	Parcelă	Nr. topo	Observații / Referințe
1	faneata	NU	5.217	-	-	-	

Lungime Segmente

1) Valorile lungimilor segmentelor sunt obținute din proiecție în plan.

Punct început	X / Y	Punct sfârșit	X / Y	Lungime segment (** (m)
1	509.030,942 413.644,33	2	509.033,642 413.633,559	11.104
3	509.034,262 413.630,462	4	509.036,644 413.622,426	8.382
5	509.096,481 413.521,512	6	509.108,011 413.528,414	13.438
7	509.118,962 413.534,982	8	509.120,644 413.535,99	1.961
9	509.121,179 413.536,31	10	509.130,966 413.542,174	11.409

Punct început	X / Y	Punct sfârșit	X / Y	Lungime segment (** (m)
2	509.033,642 413.633,559	3	509.034,262 413.630,462	3.158
4	509.036,644 413.622,426	5	509.096,481 413.521,512	117.321
6	509.108,011 413.528,414	7	509.118,962 413.534,982	12.77
8	509.120,644 413.535,99	9	509.121,179 413.536,31	0.623
10	509.130,966 413.542,174	11	509.119,494 413.558,878	20.264

Punct început	X / Y	Punct sfârșit	X / Y	Lungime segment (** (m))
11	509.119,494 413.558,878	12	509.105,282 413.581,667	26.857
13	509.101,449 413.587,966	14	509.091,952 413.604,663	19.209
15	509.089,251 413.609,137	16	509.087,05 413.612,82	4.291
17	509.081,885 413.621,462	18	509.079,84 413.624,895	3.996
19	509.076,529 413.630,425	20	509.061,177 413.657,495	31.12
21	509.051,015 413.651,506	1	509.030,942 413.644,33	21.317

Punct început	X / Y	Punct sfârșit	X / Y	Lungime segment (** (m))
12	509.105,282 413.581,667	13	509.101,449 413.587,966	7.374
14	509.091,952 413.604,663	15	509.089,251 413.609,137	5.226
16	509.087,05 413.612,82	17	509.081,885 413.621,462	10.068
18	509.079,84 413.624,895	19	509.076,529 413.630,425	6.445
20	509.061,177 413.657,495	21	509.051,015 413.651,506	11.796

** Lungimile segmentelor sunt determinate în planul de proiecție Stereo 70 și sunt rotunjite la 1 milimetru.

*** Distanța dintre puncte este formată din segmente cumulate ce sunt mai mici decât valoarea 1 milimetru.

**DATE DESPRE IMOBILUL NR. 3409**

Oficiul de Cadastru și Publicitate Imobiliară ARGES
Biroul de Cadastru și Publicitate Imobiliară Campulung

A. Partea I. Descrierea imobilului

TEREN Extravilan

Adresa: Jud. Arges

Nr. Crt	Nr cadastral Nr. topografic	Suprafața* (mp)	Observații / Referințe
A1	80169	5.000	Sector cadastral:33 Teren neimprejmuit;

B. Partea II. Proprietari și acte

Inscrieri privitoare la dreptul de proprietate și alte drepturi reale		Referințe
/		
Act Administrativ nr. 4926, din 11/11/2024 emis de PRIMĂRIA COMUNEI MIOARELE;		
B1	Inscrierea posesiei, drept de PROPRIETATE, dobandit prin Lege, cota actuala 1/1, cota initiala 1/1 1) NEIDENTIFICAT NEIDENTIFICAT	A1
Act Normativ nr. 7, din 13/03/1996 emis de PARLAMENTUL ROMÂNIEI (art.13);		
B2	Se notează mențiunea de proprietar neidentificat	A1

C. Partea III. SARCINI .

Inscrieri privind dezmembramintele dreptului de proprietate, drepturi reale de garanție și sarcini	Referințe
NU SUNT	

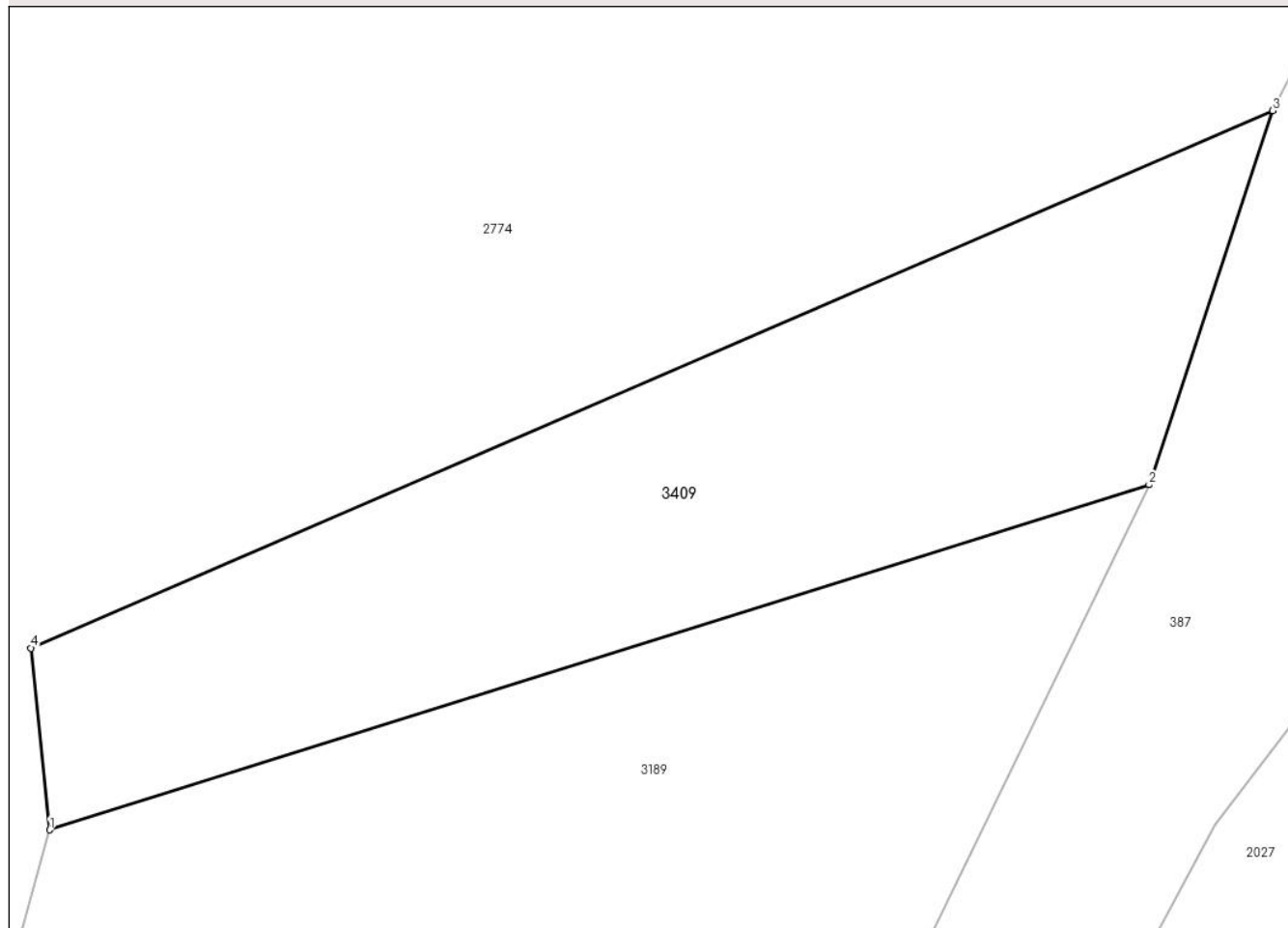
Anexa Nr. 1 La Partea I

Teren

Nr cadastral	Suprafața (mp)*	Observații / Referințe
80169	5.000	

* Suprafața este determinată în planul de proiecție Stereo 70.

DETALII LINIARE IMOBIL



Date referitoare la teren

Crt	Categorie folosință	Intra vilan	Suprafața (mp)	Tarla	Parcelă	Nr. topo	Observații / Referințe
1	faneata	NU	5.000	-	-	-	

Lungime Segmente

1) Valorile lungimilor segmentelor sunt obținute din proiecție în plan.

Punct început	X / Y	Punct sfârșit	X / Y	Lungime segment (** (m)
1	510.024,303 412.804,532	2	510.165,779 412.848,903	148.271
2	510.165,779 412.848,903	3	510.181,67 412.896,989	50.644
3	510.181,67 412.896,989	4	510.021,89 412.827,909	174.074
4	510.021,89 412.827,909	1	510.024,303 412.804,532	23.501

** Lungimile segmentelor sunt determinate în planul de proiecție Stereo 70 și sunt rotunjite la 1 milimetru.

***** Distanța dintre puncte este formată din segmente cumulate ce sunt mai mici decât valoarea 1 milimetru.**

**DATE DESPRE IMOBILUL NR. 3410**

Oficiul de Cadastru și Publicitate Imobiliară ARGES
Biroul de Cadastru și Publicitate Imobiliară Campulung

A. Partea I. Descrierea imobilului

TEREN Extravilan

Adresa: Jud. Arges

Nr. Crt	Nr cadastral Nr. topografic	Suprafața* (mp)	Observații / Referințe
A1		2.500	Sector cadastral:33 Teren neimprejmuit;

B. Partea II. Proprietari și acte

Inscrieri privitoare la dreptul de proprietate și alte drepturi reale		Referințe
/		
Act Administrativ nr. 4926, din 11/11/2024 emis de PRIMĂRIA COMUNEI MIOARELE;		
B1	Inscrierea posesiei, drept de PROPRIETATE, dobandit prin Lege, cota actuala 1/1, cota initiala 1/1 1) NEIDENTIFICAT NEIDENTIFICAT	A1
Act Normativ nr. 7, din 13/03/1996 emis de PARLAMENTUL ROMÂNIEI (art.13);		
B2	Se notează mențiunea de proprietar neidentificat	A1

C. Partea III. SARCINI .

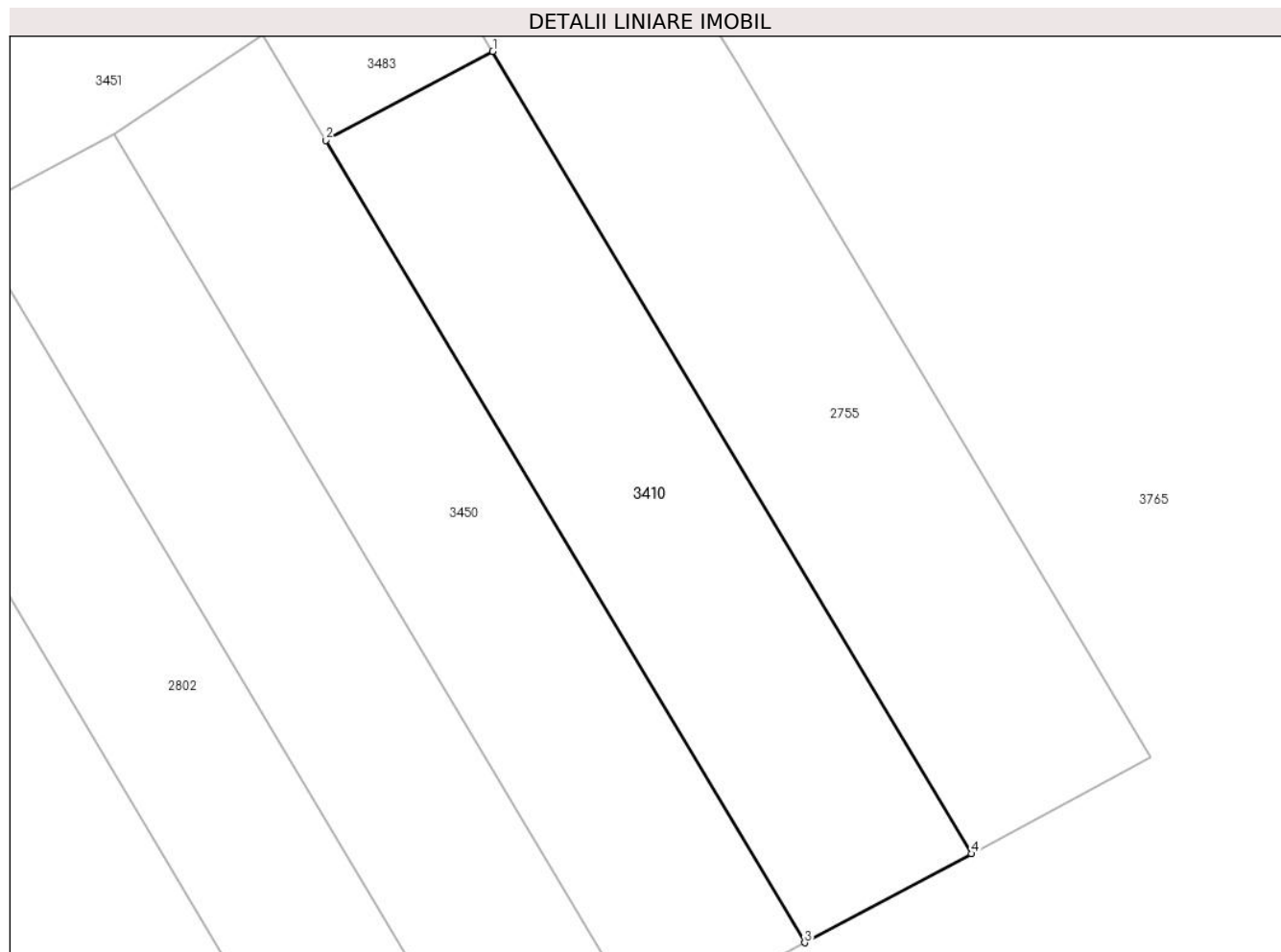
Inscrieri privind dezmembramintele dreptului de proprietate, drepturi reale de garanție și sarcini	Referințe
NU SUNT	

Anexa Nr. 1 La Partea I

Teren

Nr cadastral	Suprafața (mp)*	Observații / Referințe
	2.500	

* Suprafața este determinată în planul de proiecție Stereo 70.



Date referitoare la teren

Crt	Categorie folosință	Intravilan	Suprafața (mp)	Tarla	Parcelă	Nr. topo	Observații / Referințe
1	faneata	NU	2.500	-	-	-	

Lungime Segmente

1) Valorile lungimilor segmentelor sunt obținute din proiecție în plan.

Punct început	X / Y	Punct sfârșit	X / Y	Lungime segment (** (m)
1	509.580,962 413.338,377	2	509.561,102 413.327,787	22.507
2	509.561,102 413.327,787	3	509.618,106 413.232,301	111.207
3	509.618,106 413.232,301	4	509.637,969 413.242,892	22.51
4	509.637,969 413.242,892	1	509.580,962 413.338,377	111.208

** Lungimile segmentelor sunt determinate în planul de proiecție Stereo 70 și sunt rotunjite la 1 milimetru.

***** Distanţa dintre puncte este formată din segmente cumulate ce sunt mai mici decât valoarea 1 milimetru.**

**DATE DESPRE IMOBILUL NR. 3412**

Oficiul de Cadastru și Publicitate Imobiliară ARGES
Biroul de Cadastru și Publicitate Imobiliară Campulung

A. Partea I. Descrierea imobilului

TEREN Extravilan

Adresa: Jud. Arges, Punct 'Basicura'

Nr. Crt	Nr cadastral Nr. topografic	Suprafața* (mp)	Observații / Referințe
A1	80906	1.272	Sector cadastral:33 Teren imprejmuit;

B. Partea II. Proprietari și acte

Inscrieri privitoare la dreptul de proprietate și alte drepturi reale		Referințe
17100 / 22/11/2017		
Act Notarial nr. 2368, din 16/11/2017 emis de Simion Aurelia Maria;		
B1	Intabulare, drept de PROPRIETATE- bun comun, dobandit prin Conventie, cota actuala 1/1, cota initiala 1/1 1) SULCA MIHAELA-CRISTINA 2) SULCA ION VALENTIN , soti	A1
B2	se noteaza afectatiunea speciala a terenului, destinat exercitarii unei activitati economice, in vederea constituirii patrimoniului de afectatiune al SULCA MIHAELA CRISTINA INTREPRINDERE INDIVIDUALA cu sediul in sat Cocenesti, nr. 76, com. Mioarele, jud. Arges, numar de ordine in registrul comertului F3/440/24.04.2015, avand CUI 34413427	A1

C. Partea III. SARCINI .

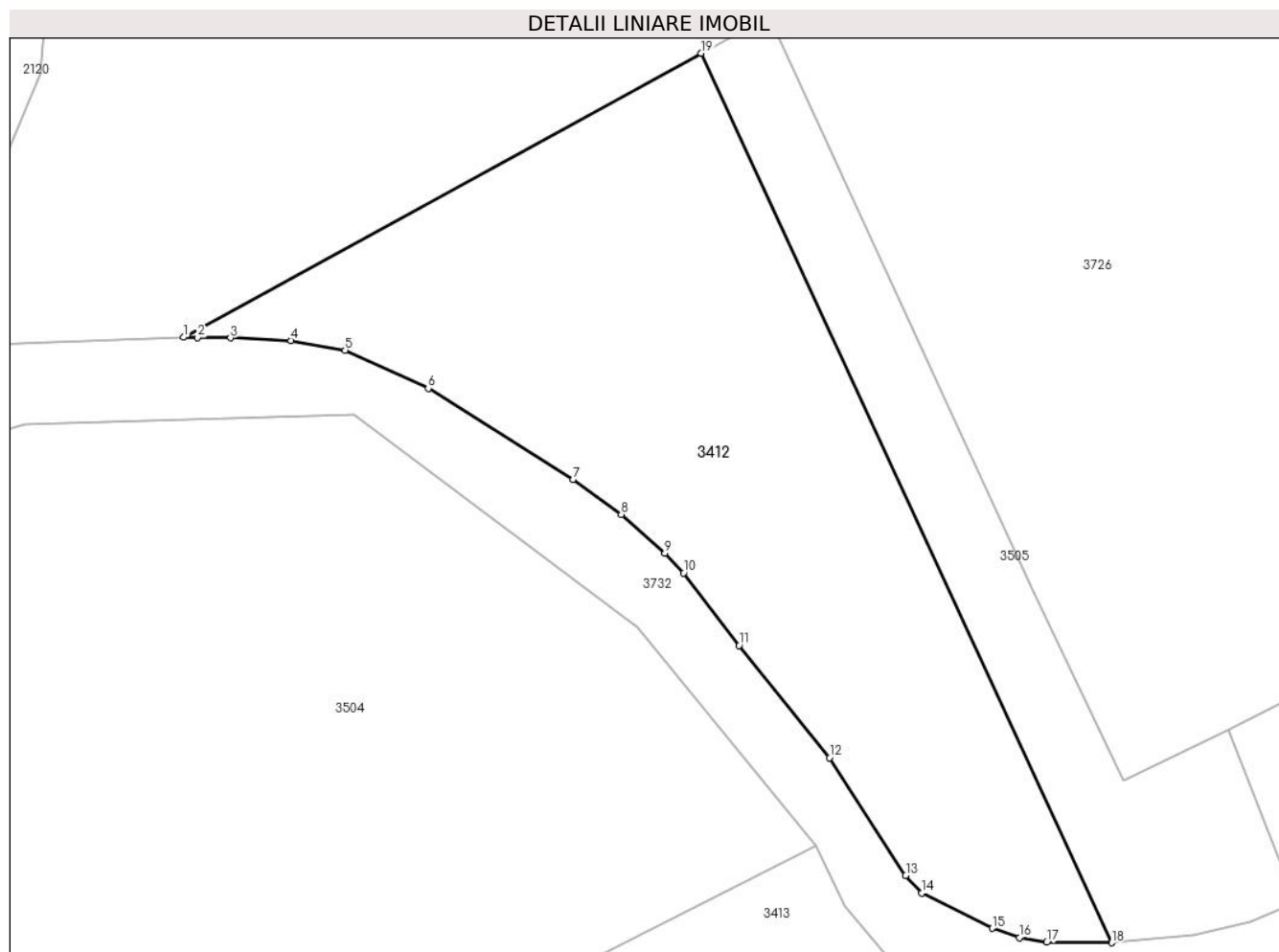
Inscrieri privind dezmembramintele dreptului de proprietate, drepturi reale de garanție și sarcini	Referințe
NU SUNT	

Anexa Nr. 1 La Partea I

Teren

Nr cadastral	Suprafața (mp)*	Observații / Referințe
80906	1.272	

* Suprafața este determinată în planul de proiecție Stereo 70.



Date referitoare la teren

Crt	Categorie folosință	Intravilan	Suprafața (mp)	Tarla	Parcelă	Nr. topo	Observații / Referințe
1	livada	NU	1.272	-	-	-	

Lungime Segmente

1) Valorile lungimilor segmentelor sunt obținute din proiecție în plan.

Punct început	X / Y	Punct sfârșit	X / Y	Lungime segment (** (m)
1	508.296,914 414.123,205	2	508.297,905 414.123,191	0.991
2	508.297,905 414.123,191	3	508.300,242 414.123,158	2.337
3	508.300,242 414.123,158	4	508.304,568 414.122,974	4.33
4	508.304,568 414.122,974	5	508.308,412 414.122,265	3.909
5	508.308,412 414.122,265	6	508.314,332 414.119,561	6.508

Punct început	X / Y	Punct sfârşit	X / Y	Lungime segment (** (m)
6	508.314,332 414.119,561	7	508.324,642 414.113,087	12.174
7	508.324,642 414.113,087	8	508.328,079 414.110,595	4.245
8	508.328,079 414.110,595	9	508.331,194 414.107,838	4.16
9	508.331,194 414.107,838	10	508.332,529 414.106,436	1.936
10	508.332,529 414.106,436	11	508.336,482 414.101,265	6.509
11	508.336,482 414.101,265	12	508.342,924 414.093,283	10.257
12	508.342,924 414.093,283	13	508.348,342 414.084,903	9.979
13	508.348,342 414.084,903	14	508.349,497 414.083,662	1.695
14	508.349,497 414.083,662	15	508.354,498 414.081,14	5.601
15	508.354,498 414.081,14	16	508.356,436 414.080,475	2.049
16	508.356,436 414.080,475	17	508.358,391 414.080,141	1.983
17	508.358,391 414.080,141	18	508.363,018 414.080,11	4.627
18	508.363,018 414.080,11	19	508.333,763 414.143,422	69.744
19	508.333,763 414.143,422	1	508.296,914 414.123,205	42.031

** Lungimile segmentelor sunt determinate în planul de proiecție Stereo 70 și sunt rotunjite la 1 milimetru.

*** Distanța dintre puncte este formată din segmente cumulate ce sunt mai mici decât valoarea 1 milimetru.

**DATE DESPRE IMOBILUL NR. 3413**

Oficiul de Cadastru și Publicitate Imobiliară ARGES
Biroul de Cadastru și Publicitate Imobiliară Campulung

A. Partea I. Descrierea imobilului

TEREN Extravilan

Adresa: Jud. Arges, Punct 'Basicura'

Nr. Crt	Nr cadastral Nr. topografic	Suprafața* (mp)	Observații / Referințe
A1	81521	4.986	Sector cadastral:33 Teren imprejmuit;

B. Partea II. Proprietari și acte

Inscrieri privitoare la dreptul de proprietate și alte drepturi reale		Referințe
13455 / 22/06/2022		
Act Notarial nr. 2264, din 21/06/2022 emis de Simion Aurelia Maria;		
B1	Intabulare, drept de PROPRIETATE-bun comun, dobandit prin Conventie, cota actuala 1/1, cota initiala 1/1 1) SULCA MIHAELA-CRISTINA , casatorita cu 2) SULCA ION VALENTIN	A1
B2	se noteaza afectatiunea speciala a terenului, destinat exercitarii unei activitati economice, in vederea constituirii patrimoniului de afectatiune al ' SULCA MIHAELA-CRISTINA INTREPRINDERE INDIVIDUALA ' cu sediul in sat Cocenesti, nr.76, com.Mioarele, jud. Arges, numar de ordine in registrul comertului F3/440/24.04.2015, avand CUI 34413427 1) SULCA MIHAELA CRISTINA-INTREPRINDERE INDIVIDUALA , CIF:34413427	A1

C. Partea III. SARCINI .

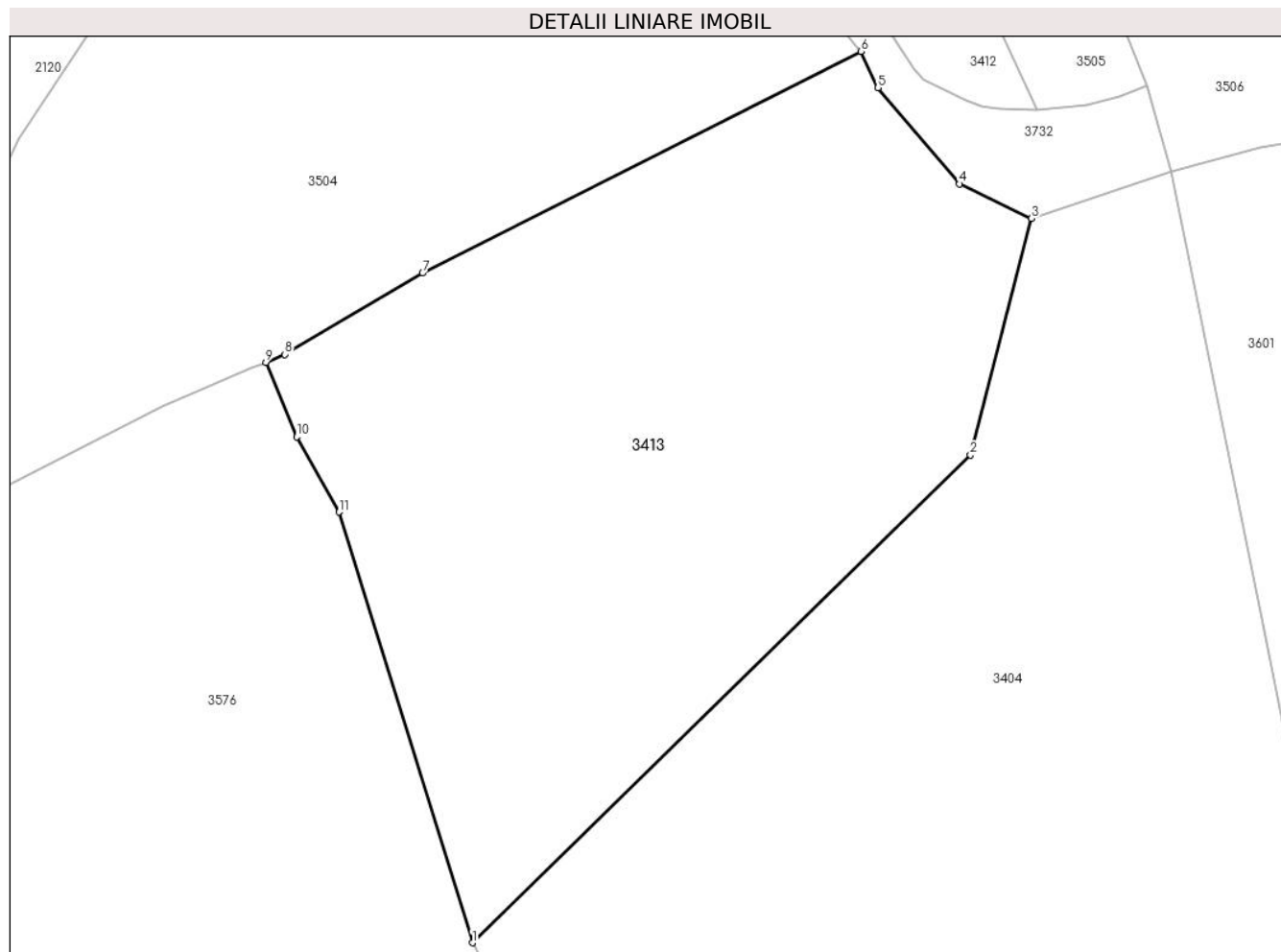
Inscrieri privind dezmembramintele dreptului de proprietate, drepturi reale de garanție și sarcini	Referințe
NU SUNT	

Anexa Nr. 1 La Partea I

Teren

Nr cadastral	Suprafața (mp)*	Observații / Referințe
81521	4.986	

* Suprafața este determinată în planul de proiecție Stereo 70.



Date referitoare la teren

Crt	Categorie folosință	Intravilan	Suprafața (mp)	Tarla	Parcelă	Nr. topo	Observații / Referințe
1	livada	NU	3.750	-	-	-	
2	pasune	NU	1.236	-	-	-	

Lungime Segmente

1) Valorile lungimilor segmentelor sunt obținute din proiecție în plan.

Punct început	X / Y	Punct sfârșit	X / Y	Lungime segment (** (m))
1	508.295,593 413.980,743	2	508.355,05 414.038,889	83.163
2	508.355,05 414.038,889	3	508.362,345 414.067,1	29.139
3	508.362,345 414.067,1	4	508.353,733 414.071,231	9.552
4	508.353,733 414.071,231	5	508.343,991 414.082,707	15.053

Punct început	X / Y	Punct sfârșit	X / Y	Lungime segment (** (m)
5	508.343,991 414.082,707	6	508.341,947 414.087,027	4.779
6	508.341,947 414.087,027	7	508.289,649 414.060,594	58.599
7	508.289,649 414.060,594	8	508.273,179 414.050,909	19.107
8	508.273,179 414.050,909	9	508.270,917 414.049,942	2.46
9	508.270,917 414.049,942	10	508.274,606 414.041,074	9.605
10	508.274,606 414.041,074	11	508.279,649 414.032,101	10.293
11	508.279,649 414.032,101	1	508.295,593 413.980,743	53.776

** Lungimile segmentelor sunt determinate în planul de proiecție Stereo 70 și sunt rotunjite la 1 milimetru.

*** Distanța dintre puncte este formată din segmente cumulate ce sunt mai mici decât valoarea 1 milimetru.

**DATE DESPRE IMOBILUL NR. 3414**

Oficiul de Cadastru și Publicitate Imobiliară ARGES
Biroul de Cadastru și Publicitate Imobiliară Campulung

A. Partea I. Descrierea imobilului

TEREN Extravilan

Adresa: Jud. Arges

Nr. Crt	Nr cadastral Nr. topografic	Suprafața* (mp)	Observații / Referințe
A1		6.696	Sector cadastral:10 Teren neimprejmuit;

B. Partea II. Proprietari și acte

Inscrieri privitoare la dreptul de proprietate și alte drepturi reale		Referințe
/		
Act Administrativ nr. 4926, din 11/11/2024 emis de PRIMĂRIA COMUNEI MIOARELE;		
B1	Inscrierea posesiei, drept de PROPRIETATE, dobandit prin Lege, cota actuala 1/1, cota initiala 1/1 1) NEIDENTIFICAT NEIDENTIFICAT	A1
Act Normativ nr. 7, din 13/03/1996 emis de PARLAMENTUL ROMÂNIEI (art.13);		
B2	Se notează mențiunea de proprietar neidentificat	A1

C. Partea III. SARCINI .

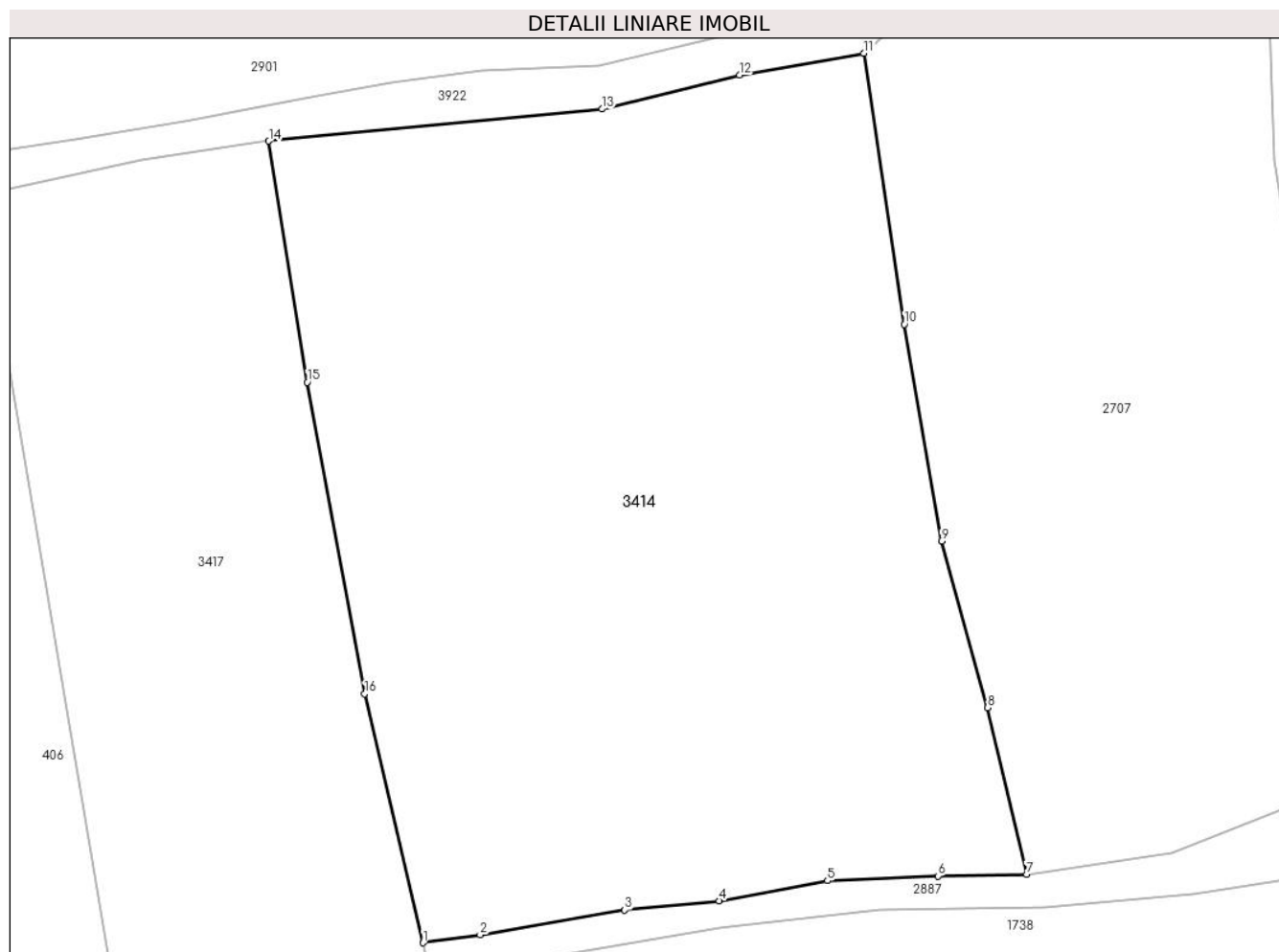
Inscrieri privind dezmembramintele dreptului de proprietate, drepturi reale de garanție și sarcini	Referințe
NU SUNT	

Anexa Nr. 1 La Partea I

Teren

Nr cadastral	Suprafața (mp)*	Observații / Referințe
	6.696	

* Suprafața este determinată în planul de proiecție Stereo 70.



Date referitoare la teren

Crt	Categorie folosință	Intravilan	Suprafața (mp)	Tarla	Parcelă	Nr. topo	Observații / Referințe
1	faneata	NU	6.696	-	-	-	

Lungime Segmente

1) Valorile lungimilor segmentelor sunt obținute din proiecție în plan.

Punct început	X / Y	Punct sfârșit	X / Y	Lungime segment (** (m)
1	507.641,327 415.029,125	2	507.648,022 415.030,067	6.761
2	507.648,022 415.030,067	3	507.664,956 415.032,977	17.182
3	507.664,956 415.032,977	4	507.676,068 415.034,035	11.162
4	507.676,068 415.034,035	5	507.688,768 415.036,416	12.921
5	507.688,768 415.036,416	6	507.701,733 415.036,946	12.976

Punct început	X / Y	Punct sfârșit	X / Y	Lungime segment (** (m)
6	507.701,733 415.036,946	7	507.712,135 415.037,158	10.404
7	507.712,135 415.037,158	8	507.707,562 415.056,683	20.053
8	507.707,562 415.056,683	9	507.702,152 415.076,219	20.271
9	507.702,152 415.076,219	10	507.697,771 415.101,666	25.821
10	507.697,771 415.101,666	11	507.693,047 415.133,444	32.127
11	507.693,047 415.133,444	12	507.678,45 415.130,873	14.822
12	507.678,45 415.130,873	13	507.662,31 415.126,904	16.621
13	507.662,31 415.126,904	14	507.623,214 415.123,147	39.276
14	507.623,214 415.123,147	15	507.627,707 415.094,855	28.647
15	507.627,707 415.094,855	16	507.634,468 415.058,341	37.135
16	507.634,468 415.058,341	1	507.641,327 415.029,125	30.01

** Lungimile segmentelor sunt determinate în planul de proiecție Stereo 70 și sunt rotunjite la 1 milimetru.

*** Distanța dintre puncte este formată din segmente cumulate ce sunt mai mici decât valoarea 1 milimetru.

**DATE DESPRE IMOBILUL NR. 3415**

Oficiul de Cadastru și Publicitate Imobiliară ARGES
Biroul de Cadastru și Publicitate Imobiliară Campulung

A. Partea I. Descrierea imobilului

TEREN Extravilan

Adresa: Jud. Arges

Nr. Crt	Nr cadastral Nr. topografic	Suprafața* (mp)	Observații / Referințe
A1	81083	10.332	Sector cadastral:10 Teren neimprejmit;

B. Partea II. Proprietari și acte

Inscrieri privitoare la dreptul de proprietate și alte drepturi reale		Referințe
/		
Act Administrativ nr. 4926, din 11/11/2024 emis de PRIMĂRIA COMUNEI MIOARELE;		
B1	Inscrierea posesiei, drept de PROPRIETATE, dobandit prin Lege, cota actuala 1/1, cota initiala 1/1 1) NEIDENTIFICAT NEIDENTIFICAT	A1
Act Normativ nr. 7, din 13/03/1996 emis de PARLAMENTUL ROMÂNIEI (art.13);		
B2	Se notează mențiunea de proprietar neidentificat	A1

C. Partea III. SARCINI .

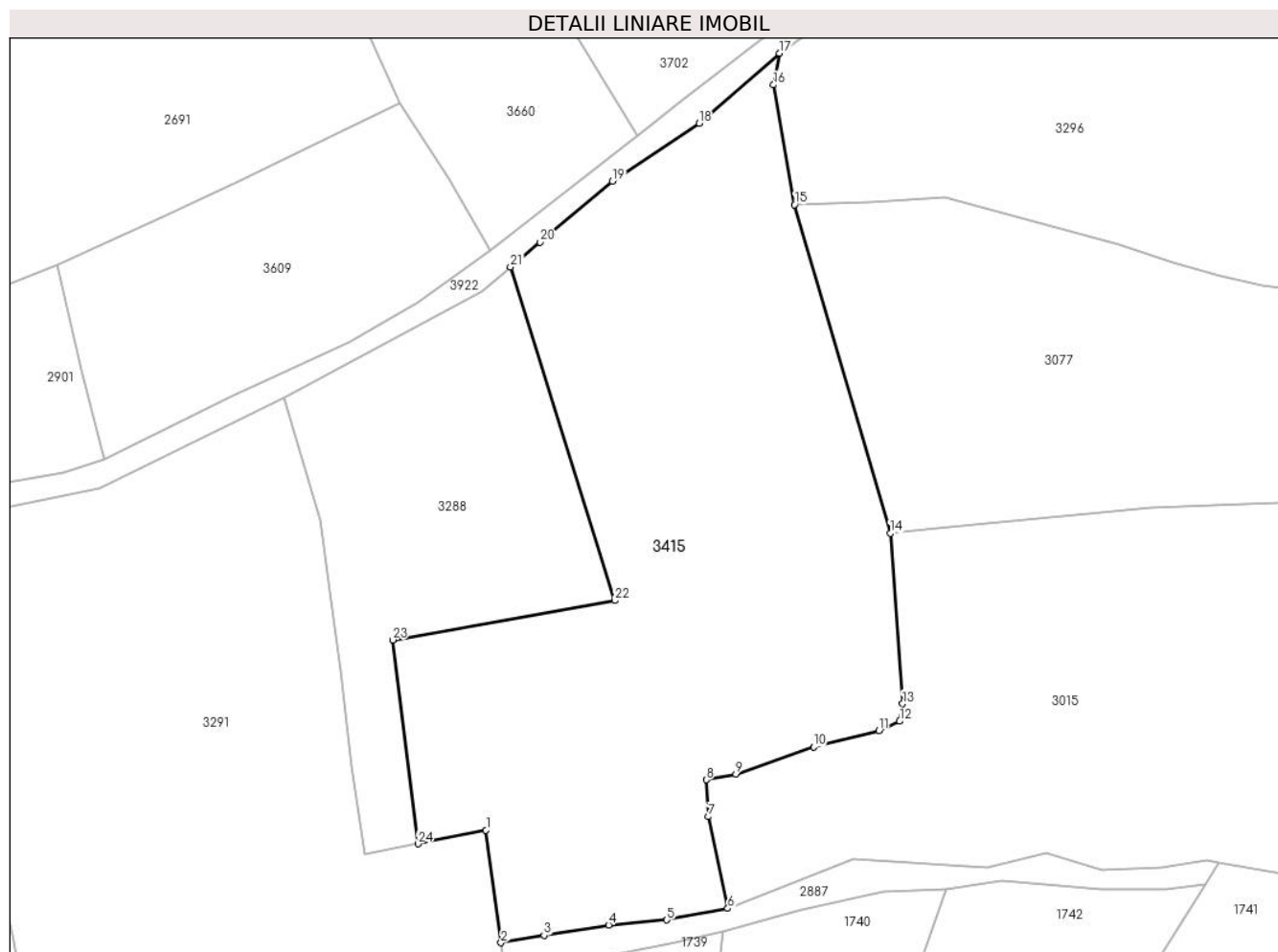
Inscrieri privind dezmembramintele dreptului de proprietate, drepturi reale de garanție și sarcini	Referințe
NU SUNT	

Anexa Nr. 1 La Partea I

Teren

Nr cadastral	Suprafața (mp)*	Observații / Referințe
81083	10.332	

* Suprafața este determinată în planul de proiecție Stereo 70.



Date referitoare la teren

Crt	Categorie folosință	Intra vilan	Suprafața (mp)	Tarla	Parcelă	Nr. topo	Observații / Referințe
1	faneata	NU	10.332	-	-	-	

Lungime Segmente

1) Valorile lungimilor segmentelor sunt obținute din proiecție în plan.

Punct început	X / Y	Punct sfârșit	X / Y	Lungime segment (** (m)
1	507.849,667 415.086,793	2	507.852,727 415.063,759	23.236
3	507.861,542 415.065,256	4	507.874,771 415.067,373	13.397
5	507.886,677 415.068,431	6	507.899,15 415.070,763	12.689
7	507.895,205 415.089,566	8	507.894,744 415.097,101	7.549
9	507.900,819 415.098,254	10	507.916,731 415.103,81	16.854

Punct început	X / Y	Punct sfârșit	X / Y	Lungime segment (** (m)
2	507.852,727 415.063,759	3	507.861,542 415.065,256	8.941
4	507.874,771 415.067,373	5	507.886,677 415.068,431	11.953
6	507.899,15 415.070,763	7	507.895,205 415.089,566	19.212
8	507.894,744 415.097,101	9	507.900,819 415.098,254	6.183
10	507.916,731 415.103,81	11	507.930,106 415.107,121	13.779

Punct început	X / Y	Punct sfârșit	X / Y	Lungime segment (** (m)
11	507.930,106 415.107,121	12	507.934,356 415.109,073	4.677
13	507.934,937 415.112,625	14	507.932,414 415.147,492	34.958
15	507.912,845 415.214,737	16	507.908,49 415.239,233	24.88
17	507.909,696 415.245,702	18	507.893,292 415.231,415	21.753
19	507.875,565 415.219,509	20	507.860,748 415.207,073	19.344
21	507.854,685 415.201,953	22	507.876,063 415.133,752	71.473
23	507.830,579 415.125,702	24	507.835,733 415.083,979	42.04

Punct început	X / Y	Punct sfârșit	X / Y	Lungime segment (** (m)
12	507.934,356 415.109,073	13	507.934,937 415.112,625	3.599
14	507.932,414 415.147,492	15	507.912,845 415.214,737	70.035
16	507.908,49 415.239,233	17	507.909,696 415.245,702	6.58
18	507.893,292 415.231,415	19	507.875,565 415.219,509	21.354
20	507.860,748 415.207,073	21	507.854,685 415.201,953	7.936
22	507.876,063 415.133,752	23	507.830,579 415.125,702	46.191
24	507.835,733 415.083,979	1	507.849,667 415.086,793	14.215

** Lungimile segmentelor sunt determinate în planul de proiecție Stereo 70 și sunt rotunjite la 1 milimetru.

*** Distanța dintre puncte este formată din segmente cumulate ce sunt mai mici decât valoarea 1 milimetru.

**DATE DESPRE IMOBILUL NR. 3416**

Oficiul de Cadastru și Publicitate Imobiliară ARGES
Biroul de Cadastru și Publicitate Imobiliară Campulung

A. Partea I. Descrierea imobilului

TEREN Intravilan

Adresa: Loc. Suslanesti, Jud. Arges

Nr. Crt	Nr cadastral Nr. topografic	Suprafața* (mp)	Observații / Referințe
A1		97	Sector cadastral:9 Teren imprejmuit;

B. Partea II. Proprietari și acte

Inscrieri privitoare la dreptul de proprietate și alte drepturi reale		Referințe
/		
Act Administrativ nr. 4926, din 11/11/2024 emis de PRIMĂRIA COMUNEI MIOARELE;		
B1	Inscrierea posesiei, drept de PROPRIETATE, dobandit prin Lege, cota actuala 1/1, cota initiala 1/1 1) NEIDENTIFICAT NEIDENTIFICAT	A1
Act Normativ nr. 7, din 13/03/1996 emis de PARLAMENTUL ROMÂNIEI (art.13);		
B2	Se notează mențiunea de proprietar neidentificat	A1

C. Partea III. SARCINI .

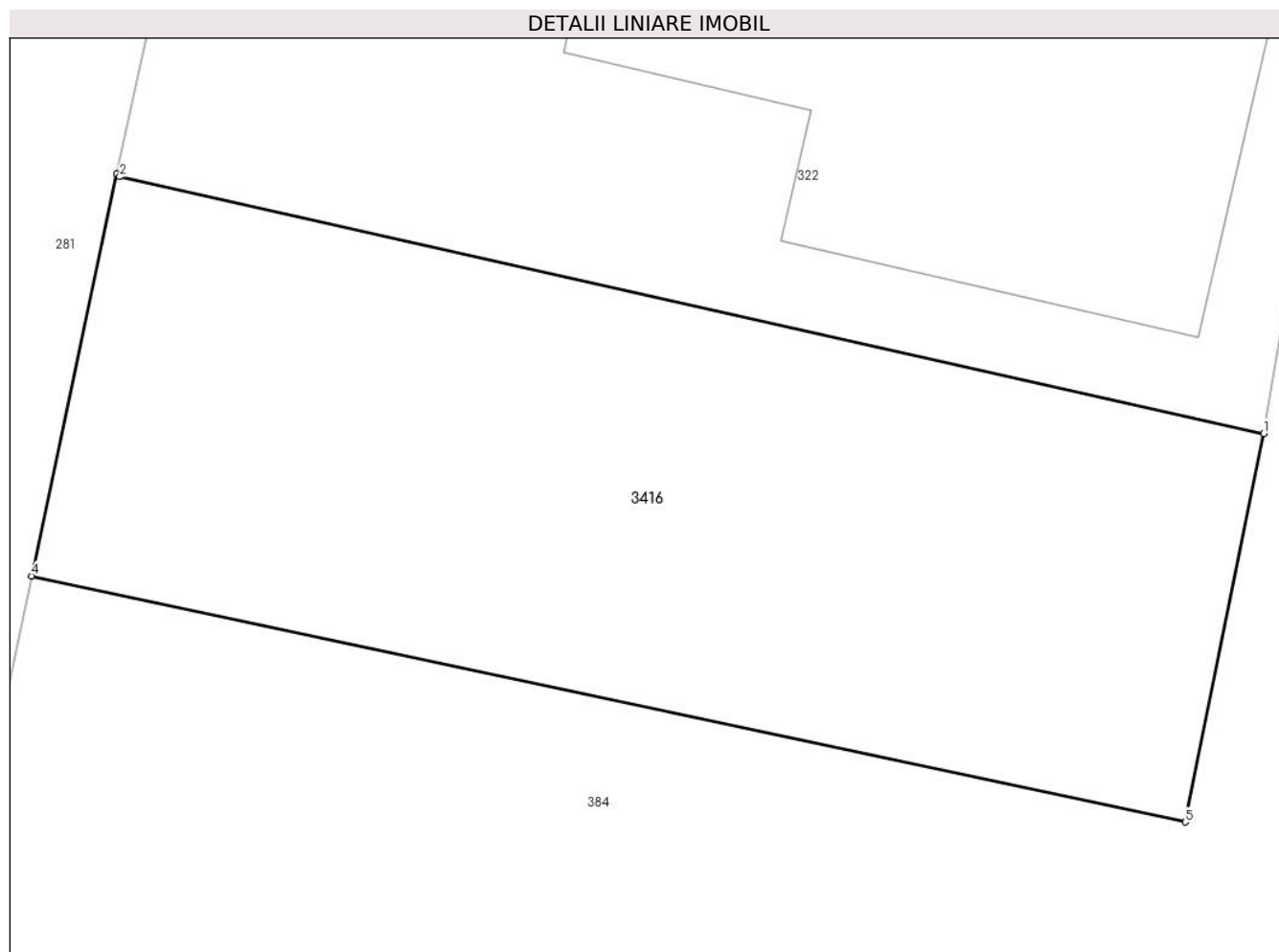
Inscrieri privind dezmembramintele dreptului de proprietate, drepturi reale de garanție și sarcini	Referințe
NU SUNT	

Anexa Nr. 1 La Partea I

Teren

Nr cadastral	Suprafața (mp)*	Observații / Referințe
	97	

* Suprafața este determinată în planul de proiecție Stereo 70.



Date referitoare la teren

Crt	Categorie folosință	Intravilan	Suprafața (mp)	Tarla	Parcelă	Nr. topo	Observații / Referințe
1	faneata	DA	97	-	-	-	

Lungime Segmente

1) Valorile lungimilor segmentelor sunt obținute din proiecție în plan.

Punct început	X / Y	Punct sfârșit	X / Y	Lungime segment (** (m)
1	509.446,233 415.544,013	2	509.429,85 415.547,688	16.79
2	509.429,85 415.547,688	3	509.429,81 415.547,729	0.057
3	509.429,81 415.547,729	4	509.428,588 415.541,976	5.881
4	509.428,588 415.541,976	5	509.445,109 415.538,453	16.892
5	509.445,109 415.538,453	1	509.446,233 415.544,013	5.672

**** Lungimile segmentelor sunt determinate în planul de proiecție Stereo 70 și sunt rotunjite la 1 milimetru.**

***** Distanța dintre puncte este formată din segmente cumulate ce sunt mai mici decât valoarea 1 milimetru.**

**DATE DESPRE IMOBILUL NR. 3417**

Oficiul de Cadastru și Publicitate Imobiliară ARGES
Biroul de Cadastru și Publicitate Imobiliară Campulung

A. Partea I. Descrierea imobilului

TEREN Extravilan

Adresa: Jud. Arges

Nr. Crt	Nr cadastral Nr. topografic	Suprafața* (mp)	Observații / Referințe
A1	81829	3.596	Sector cadastral:10 Teren neimprejmuit;

B. Partea II. Proprietari și acte

Inscrieri privitoare la dreptul de proprietate și alte drepturi reale		Referințe
/		
Act Administrativ nr. 4926, din 11/11/2024 emis de PRIMĂRIA COMUNEI MIOARELE;		
B1	Inscrierea posesiei, drept de PROPRIETATE, dobandit prin Lege, cota actuala 1/1, cota initiala 1/1 1) NEIDENTIFICAT NEIDENTIFICAT	A1
Act Normativ nr. 7, din 13/03/1996 emis de PARLAMENTUL ROMÂNIEI (art.13);		
B2	Se notează mențiunea de proprietar neidentificat	A1

C. Partea III. SARCINI .

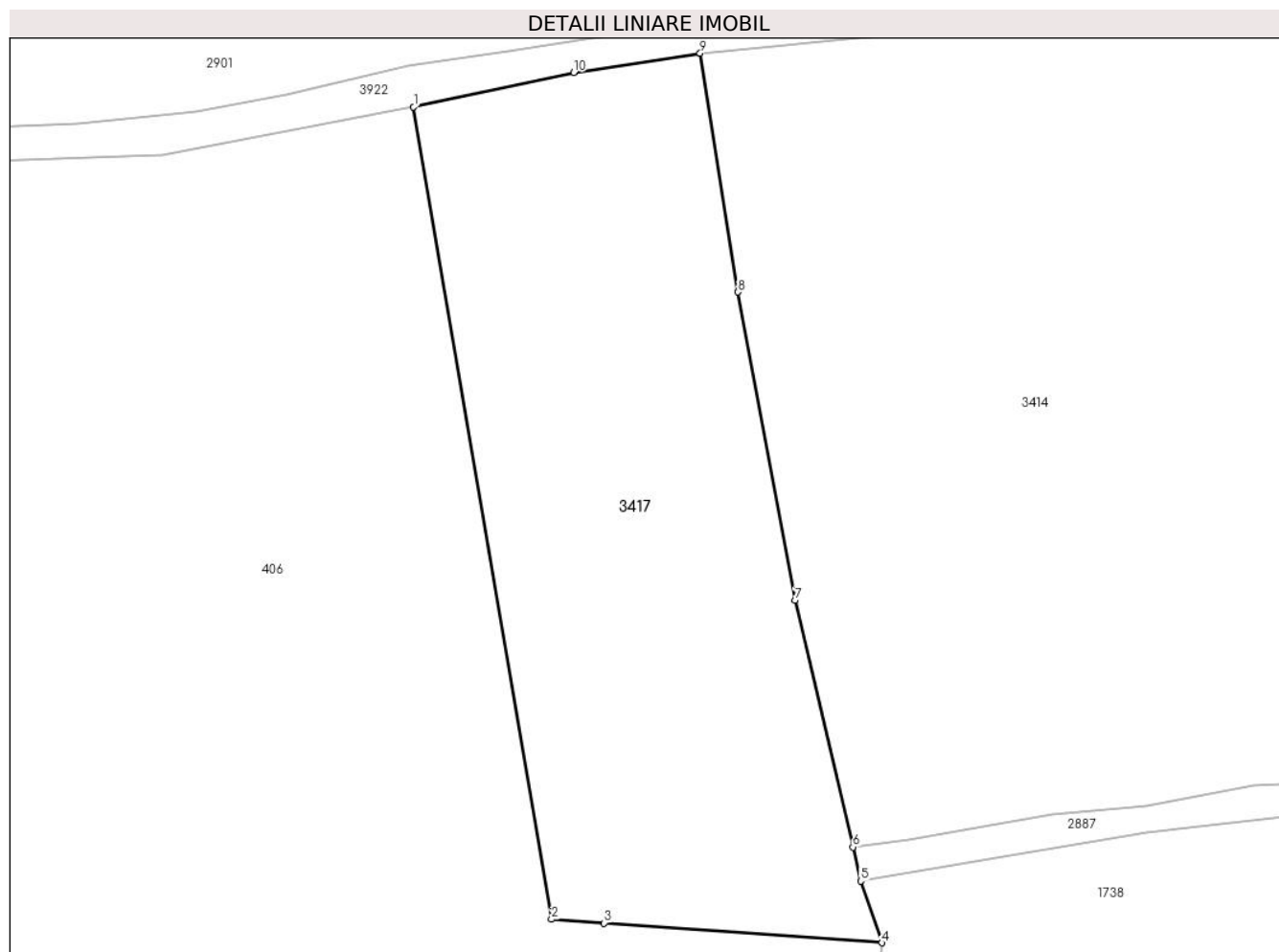
Inscrieri privind dezmembramintele dreptului de proprietate, drepturi reale de garanție și sarcini	Referințe
NU SUNT	

Anexa Nr. 1 La Partea I

Teren

Nr cadastral	Suprafața (mp)*	Observații / Referințe
81829	3.596	

* Suprafața este determinată în planul de proiecție Stereo 70.



Date referitoare la teren

Crt	Categorie folosință	Intravilan	Suprafața (mp)	Tarla	Parcelă	Nr. topo	Observații / Referințe
1	faneata	NU	3.596	-	-	-	

Lungime Segmente

1) Valorile lungimilor segmentelor sunt obținute din proiecție în plan.

Punct început	X / Y	Punct sfârșit	X / Y	Lungime segment (** (m)
1	507.589,257 415.116,802	2	507.605,594 415.020,572	97.607
2	507.605,594 415.020,572	3	507.611,853 415.020,128	6.275
3	507.611,853 415.020,128	4	507.644,744 415.017,793	32.974
4	507.644,744 415.017,793	5	507.642,269 415.025,111	7.725
5	507.642,269 415.025,111	6	507.641,327 415.029,125	4.123

Punct început	X / Y	Punct sfârșit	X / Y	Lungime segment (** (m)
6	507.641,327 415.029,125	7	507.634,468 415.058,341	30.01
7	507.634,468 415.058,341	8	507.627,707 415.094,855	37.135
8	507.627,707 415.094,855	9	507.623,214 415.123,147	28.647
9	507.623,214 415.123,147	10	507.608,225 415.120,875	15.16
10	507.608,225 415.120,875	1	507.589,257 415.116,802	19.4

** Lungimile segmentelor sunt determinate în planul de proiecție Stereo 70 și sunt rotunjite la 1 milimetru.

*** Distanța dintre puncte este formată din segmente cumulate ce sunt mai mici decât valoarea 1 milimetru.

**DATE DESPRE IMOBILUL NR. 3418**

Oficiul de Cadastru și Publicitate Imobiliară ARGES
Biroul de Cadastru și Publicitate Imobiliară Campulung

A. Partea I. Descrierea imobilului

TEREN Necunoscut

Adresa: Loc. Suslanesti, Jud. Arges

Nr. Crt	Nr cadastral Nr. topografic	Suprafața* (mp)	Observații / Referințe
A1		15.219	Sector cadastral:34 Teren imprejmuit;

B. Partea II. Proprietari și acte

Inscrieri privitoare la dreptul de proprietate și alte drepturi reale		Referințe
/		
Act Administrativ nr. 4926, din 11/11/2024 emis de PRIMĂRIA COMUNEI MIOARELE;		
B1	Inscrierea posesiei, drept de PROPRIETATE, dobandit prin Lege, cota actuala 1/1, cota initiala 1/1 1) NEIDENTIFICAT NEIDENTIFICAT	A1
Act Normativ nr. 7, din 13/03/1996 emis de PARLAMENTUL ROMÂNIEI (art.13);		
B2	Se notează mențiunea de proprietar neidentificat	A1

C. Partea III. SARCINI .

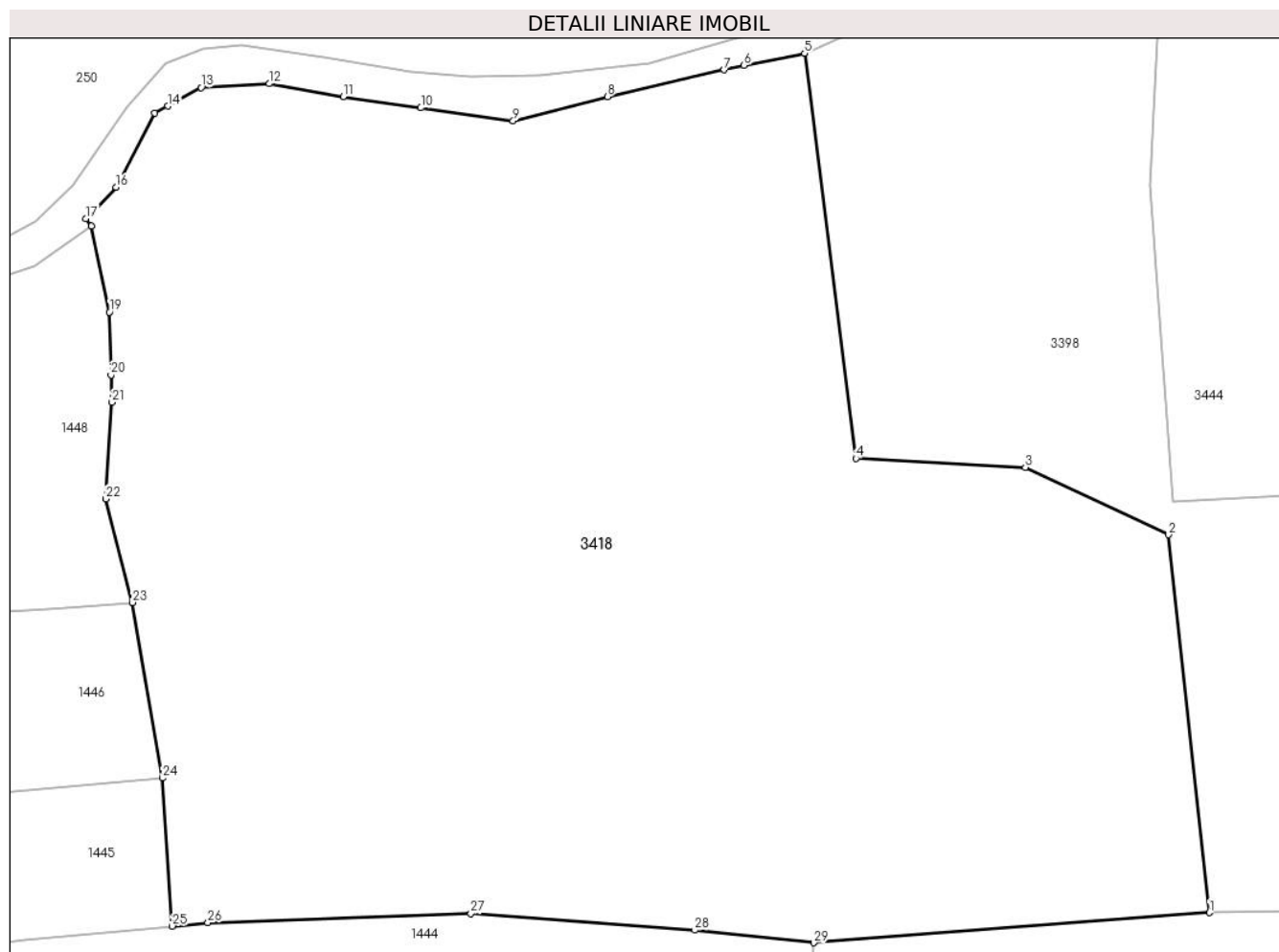
Inscrieri privind dezmembramintele dreptului de proprietate, drepturi reale de garanție și sarcini	Referințe
NU SUNT	

Anexa Nr. 1 La Partea I

Teren

Nr cadastral	Suprafața (mp)*	Observații / Referințe
	15.219	

* Suprafața este determinată în planul de proiecție Stereo 70.



Date referitoare la teren

Crt	Categorie folosință	Intravilan	Suprafața (mp)	Tarla	Parcelă	Nr. topo	Observații / Referințe
1	faneata	DA	161	-	-	-	
2	faneata	NU	15.058	-	-	-	

Lungime Segmente

1) Valorile lungimilor segmentelor sunt obținute din proiecție în plan.

Punct început	X / Y	Punct sfârșit	X / Y	Lungime segment (** (m))
1	509.709,963 415.021,415	2	509.704,096 415.075,51	54.412
3	509.683,569 415.085,146	4	509.659,308 415.086,457	24.296
5	509.651,945 415.144,45	6	509.643,263 415.142,724	8.852
7	509.640,415 415.142,069	8	509.623,683 415.138,226	17.168

Punct început	X / Y	Punct sfârșit	X / Y	Lungime segment (** (m))
2	509.704,096 415.075,51	3	509.683,569 415.085,146	22.676
4	509.659,308 415.086,457	5	509.651,945 415.144,45	58.459
6	509.643,263 415.142,724	7	509.640,415 415.142,069	2.922
8	509.623,683 415.138,226	9	509.610,19 415.134,786	13.925

Punct început	X / Y	Punct sfârșit	X / Y	Lungime segment (** (m)
9	509.610,19 415.134,786	10	509.596,96 415.136,638	13.359
11	509.585,848 415.138,226	12	509.575,265 415.140,078	10.744
13	509.565,475 415.139,549	14	509.560,707 415.136,879	5.465
15	509.558,861 415.135,845	16	509.553,304 415.125,261	11.954
17	509.548,961 415.120,778	18	509.549,756 415.119,724	1.32
19	509.552,327 415.107,391	20	509.552,589 415.098,399	8.996
21	509.552,704 415.094,462	22	509.551,818 415.080,658	13.832
23	509.555,665 415.065,814	24	509.559,932 415.040,691	25.483
25	509.561,357 415.019,483	26	509.566,449 415.019,969	5.115
27	509.604,127 415.021,263	28	509.636,21 415.018,891	32.171
29	509.653,252 415.017,096	1	509.709,963 415.021,415	56.875

Punct început	X / Y	Punct sfârșit	X / Y	Lungime segment (** (m)
10	509.596,96 415.136,638	11	509.585,848 415.138,226	11.225
12	509.575,265 415.140,078	13	509.565,475 415.139,549	9.804
14	509.560,707 415.136,879	15	509.558,861 415.135,845	2.116
16	509.553,304 415.125,261	17	509.548,961 415.120,778	6.242
18	509.549,756 415.119,724	19	509.552,327 415.107,391	12.598
20	509.552,589 415.098,399	21	509.552,704 415.094,462	3.939
22	509.551,818 415.080,658	23	509.555,665 415.065,814	15.334
24	509.559,932 415.040,691	25	509.561,357 415.019,483	21.256
26	509.566,449 415.019,969	27	509.604,127 415.021,263	37.7
28	509.636,21 415.018,891	29	509.653,252 415.017,096	17.136

** Lungimile segmentelor sunt determinate în planul de proiecție Stereo 70 și sunt rotunjite la 1 milimetru.

*** Distanța dintre puncte este formată din segmente cumulate ce sunt mai mici decât valoarea 1 milimetru.

**DATE DESPRE IMOBILUL NR. 3419**

Oficiul de Cadastru și Publicitate Imobiliară ARGES
Biroul de Cadastru și Publicitate Imobiliară Campulung

A. Partea I. Descrierea imobilului

TEREN Extravilan

Adresa: Jud. Arges

Nr. Crt	Nr cadastral Nr. topografic	Suprafața* (mp)	Observații / Referințe
A1		2.179	Sector cadastral:26 Teren neimprejmuit;

B. Partea II. Proprietari și acte

Inscrieri privitoare la dreptul de proprietate și alte drepturi reale		Referințe
/		
Act Administrativ nr. 4926, din 11/11/2024 emis de PRIMĂRIA COMUNEI MIOARELE;		
B1	Inscrierea posesiei, drept de PROPRIETATE, dobandit prin Lege, cota actuala 1/1, cota initiala 1/1 1) NEIDENTIFICAT NEIDENTIFICAT	A1
Act Normativ nr. 7, din 13/03/1996 emis de PARLAMENTUL ROMÂNIEI (art.13);		
B2	Se notează mențiunea de proprietar neidentificat	A1

C. Partea III. SARCINI .

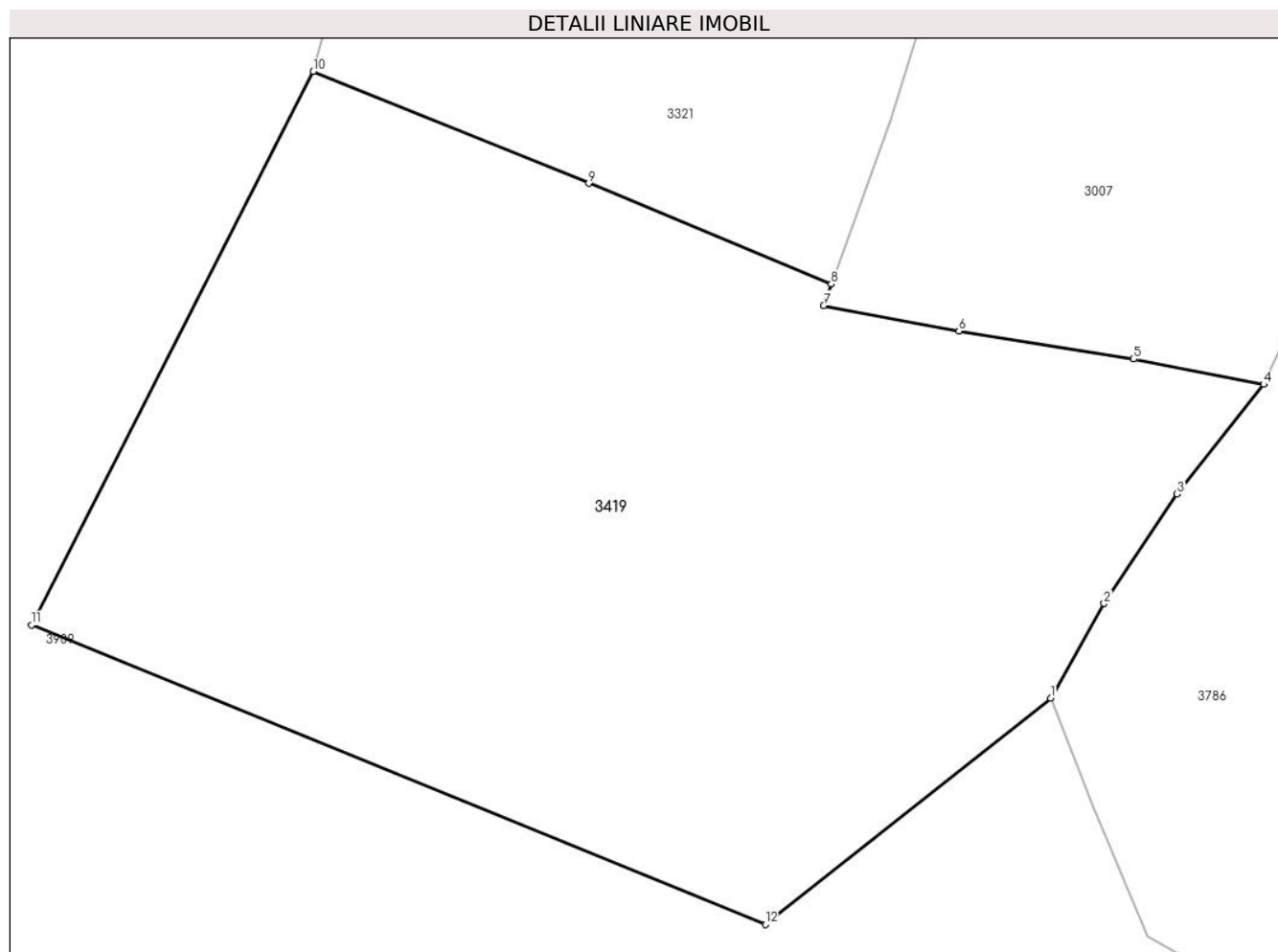
Inscrieri privind dezmembramintele dreptului de proprietate, drepturi reale de garanție și sarcini	Referințe
NU SUNT	

Anexa Nr. 1 La Partea I

Teren

Nr cadastral	Suprafața (mp)*	Observații / Referințe
	2.179	

* Suprafața este determinată în planul de proiecție Stereo 70.



Date referitoare la teren

Crt	Categorie folosință	Intra vilan	Suprafața (mp)	Tarla	Parcelă	Nr. topo	Observații / Referințe
1	faneata	NU	2.179	-	-	-	

Lungime Segmente

1) Valorile lungimilor segmentelor sunt obținute din proiecție în plan.

Punct început	X / Y	Punct sfârșit	X / Y	Lungime segment (** (m)
1	507.037,285 413.790,258	2	507.040,592 413.796,079	6.695
2	507.040,592 413.796,079	3	507.045,09 413.802,826	8.109
3	507.045,09 413.802,826	4	507.050,429 413.809,591	8.618
4	507.050,429 413.809,591	5	507.042,403 413.811,15	8.176
5	507.042,403 413.811,15	6	507.031,642 413.812,868	10.897

Punct început	X / Y	Punct sfârșit	X / Y	Lungime segment (** (m)
6	507.031,642 413.812,868	7	507.023,287 413.814,453	8.504
7	507.023,287 413.814,453	8	507.023,762 413.815,769	1.399
8	507.023,762 413.815,769	9	507.008,818 413.821,975	16.181
9	507.008,818 413.821,975	10	506.991,828 413.828,864	18.334
10	506.991,828 413.828,864	11	506.974,458 413.794,758	38.274
11	506.974,458 413.794,758	12	507.019,697 413.776,31	48.856
12	507.019,697 413.776,31	1	507.037,285 413.790,258	22.447

** Lungimile segmentelor sunt determinate în planul de proiecție Stereo 70 și sunt rotunjite la 1 milimetru.

*** Distanța dintre puncte este formată din segmente cumulate ce sunt mai mici decât valoarea 1 milimetru.

**DATE DESPRE IMOBILUL NR. 3420**

Oficiul de Cadastru și Publicitate Imobiliară ARGES
Biroul de Cadastru și Publicitate Imobiliară Campulung

A. Partea I. Descrierea imobilului

TEREN Extravilan

Adresa: Jud. Arges

Nr. Crt	Nr cadastral Nr. topografic	Suprafața* (mp)	Observații / Referințe
A1		3.150	Sector cadastral:4 Teren neimprejmuit;

B. Partea II. Proprietari și acte

Inscrieri privitoare la dreptul de proprietate și alte drepturi reale		Referințe
/		
Act Administrativ nr. 4926, din 11/11/2024 emis de PRIMĂRIA COMUNEI MIOARELE;		
B1	Inscrierea posesiei, drept de PROPRIETATE, dobandit prin Lege, cota actuala 1/1, cota initiala 1/1 1) NEIDENTIFICAT NEIDENTIFICAT	A1
Act Normativ nr. 7, din 13/03/1996 emis de PARLAMENTUL ROMÂNIEI (art.13);		
B2	Se notează mențiunea de proprietar neidentificat	A1

C. Partea III. SARCINI .

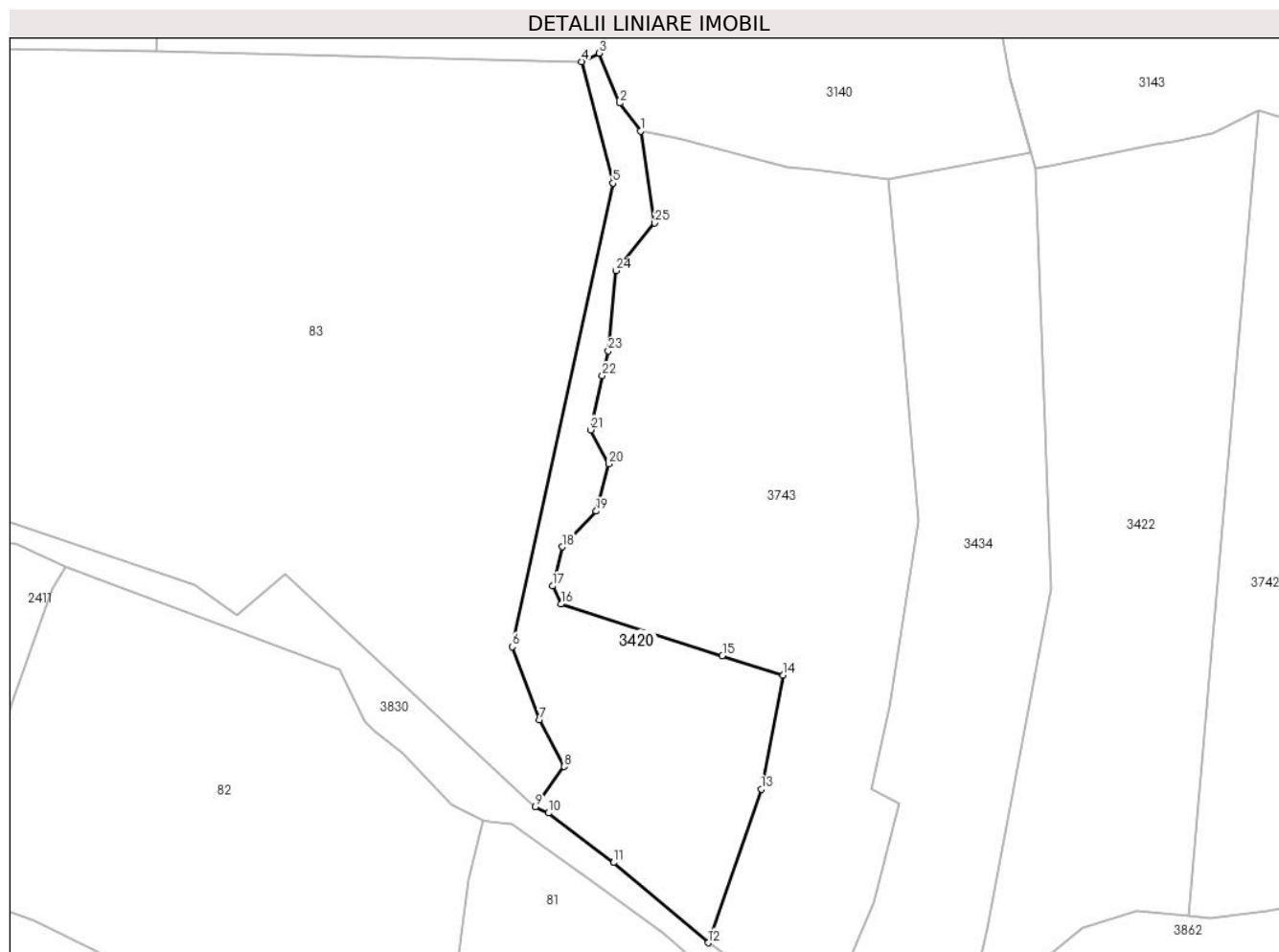
Inscrieri privind dezmembramintele dreptului de proprietate, drepturi reale de garanție și sarcini	Referințe
NU SUNT	

Anexa Nr. 1 La Partea I

Teren

Nr cadastral	Suprafața (mp)*	Observații / Referințe
	3.150	

* Suprafața este determinată în planul de proiecție Stereo 70.



Date referitoare la teren

Crt	Categorie folosință	Intravilan	Suprafața (mp)	Tarla	Parcelă	Nr. topo	Observații / Referințe
1	faneata	NU	3.150	-	-	-	

Lungime Segmente

1) Valorile lungimilor segmentelor sunt obținute din proiecție în plan.

Punct început	X / Y	Punct sfârșit	X / Y	Lungime segment (** (m)
1	508.195,919 416.114,933	2	508.191,619 416.120,66	7.162
3	508.187,471 416.130,919	4	508.183,859 416.129,214	3.994
5	508.190,263 416.104,239	6	508.169,505 416.008,928	97.545
7	508.175,098 415.993,874	8	508.180,194 415.984,325	10.824
9	508.174,294 415.976,067	10	508.177,024 415.974,769	3.023

Punct început	X / Y	Punct sfârșit	X / Y	Lungime segment (** (m)
2	508.191,619 416.120,66	3	508.187,471 416.130,919	11.066
4	508.183,859 416.129,214	5	508.190,263 416.104,239	25.783
6	508.169,505 416.008,928	7	508.175,098 415.993,874	16.059
8	508.180,194 415.984,325	9	508.174,294 415.976,067	10.149
10	508.177,024 415.974,769	11	508.190,415 415.964,614	16.806

Punct început	X / Y	Punct sfârșit	X / Y	Lungime segment (** (m))
11	508.190,415 415.964,614	12	508.209,833 415.948,114	25.482
13	508.220,724 415.979,703	14	508.225,292 416.003,154	23.892
15	508.212,764 416.007,133	16	508.179,557 416.017,693	34.846
17	508.177,807 416.021,439	18	508.179,8 416.029,502	8.306
19	508.186,798 416.036,823	20	508.189,391 416.046,542	10.059
21	508.185,649 416.053,533	22	508.188,068 416.064,624	11.352
23	508.189,305 416.069,778	24	508.190,912 416.086,254	16.554
25	508.198,858 416.096,02	1	508.195,919 416.114,933	19.14

Punct început	X / Y	Punct sfârșit	X / Y	Lungime segment (** (m))
12	508.209,833 415.948,114	13	508.220,724 415.979,703	33.414
14	508.225,292 416.003,154	15	508.212,764 416.007,133	13.145
16	508.179,557 416.017,693	17	508.177,807 416.021,439	4.135
18	508.179,8 416.029,502	19	508.186,798 416.036,823	10.128
20	508.189,391 416.046,542	21	508.185,649 416.053,533	7.929
22	508.188,068 416.064,624	23	508.189,305 416.069,778	5.3
24	508.190,912 416.086,254	25	508.198,858 416.096,02	12.59

** Lungimile segmentelor sunt determinate în planul de proiecție Stereo 70 și sunt rotunjite la 1 milimetru.

*** Distanța dintre puncte este formată din segmente cumulate ce sunt mai mici decât valoarea 1 milimetru.

**DATE DESPRE IMOBILUL NR. 3422**

Oficiul de Cadastru și Publicitate Imobiliară ARGES
Biroul de Cadastru și Publicitate Imobiliară Campulung

A. Partea I. Descrierea imobilului

TEREN Extravilan

Adresa: Jud. Arges

Nr. Crt	Nr cadastral Nr. topografic	Suprafața* (mp)	Observații / Referințe
A1		6.417	Sector cadastral:4 Teren neimprejmuit;

B. Partea II. Proprietari și acte

Inscrieri privitoare la dreptul de proprietate și alte drepturi reale		Referințe
/		
Act Administrativ nr. 4926, din 11/11/2024 emis de PRIMĂRIA COMUNEI MIOARELE;		
B1	Inscrierea posesiei, drept de PROPRIETATE, dobandit prin Lege, cota actuala 1/1, cota initiala 1/1 1) NEIDENTIFICAT NEIDENTIFICAT	A1
Act Normativ nr. 7, din 13/03/1996 emis de PARLAMENTUL ROMÂNIEI (art.13);		
B2	Se notează mențiunea de proprietar neidentificat	A1

C. Partea III. SARCINI .

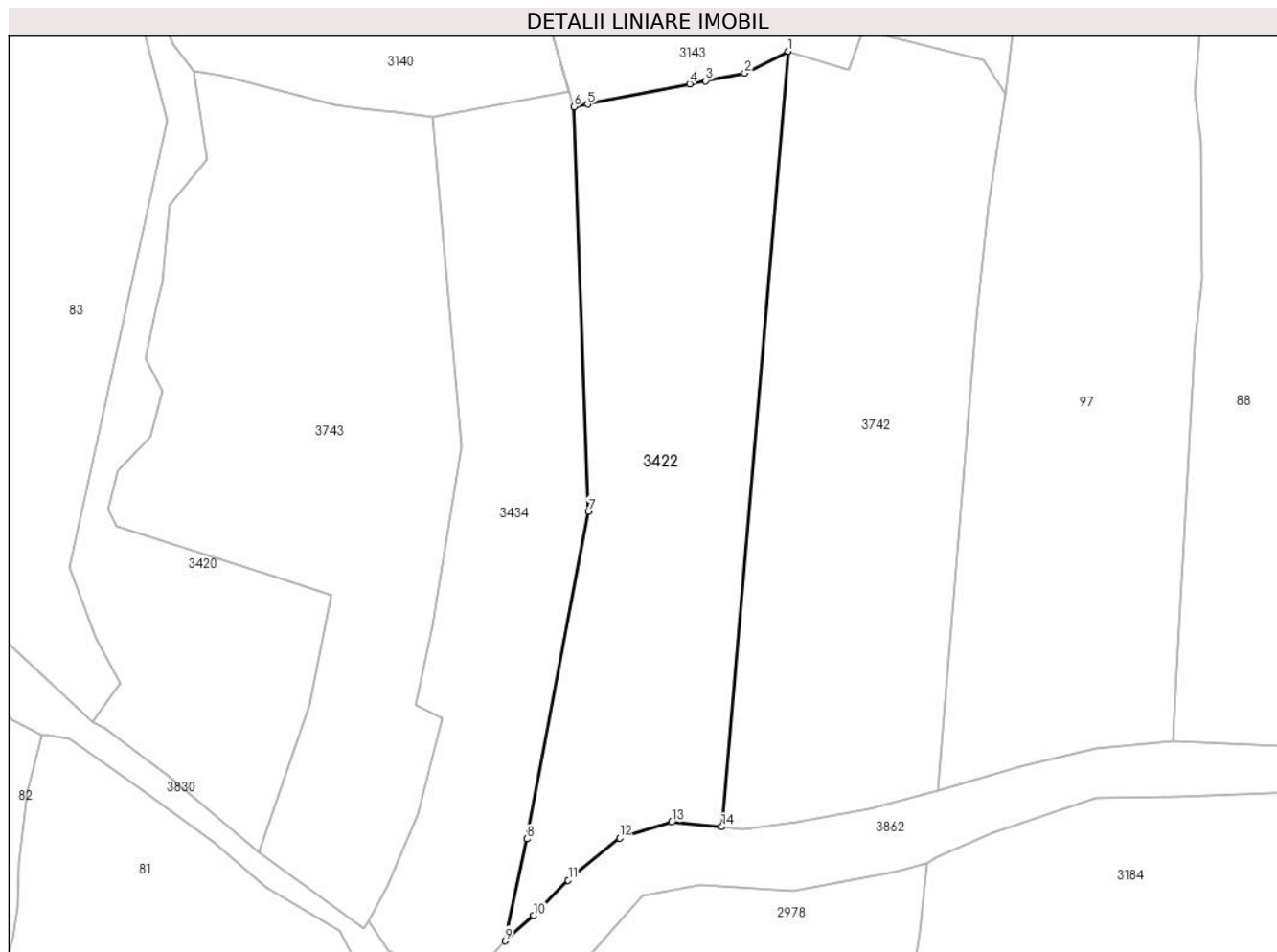
Inscrieri privind dezmembramintele dreptului de proprietate, drepturi reale de garanție și sarcini	Referințe
NU SUNT	

Anexa Nr. 1 La Partea I

Teren

Nr cadastral	Suprafața (mp)*	Observații / Referințe
	6.417	

* Suprafața este determinată în planul de proiecție Stereo 70.



Date referitoare la teren

Crt	Categorie folosință	Intra vilan	Suprafața (mp)	Tarla	Parcelă	Nr. topo	Observații / Referințe
1	faneata	NU	6.417	-	-	-	

Lungime Segmente

1) Valorile lungimilor segmentelor sunt obținute din proiecție în plan.

Punct început	X / Y	Punct sfârșit	X / Y	Lungime segment (** (m)
1	508.322,954 416.119,094	2	508.313,656 416.114,465	10.387
2	508.313,656 416.114,465	3	508.305,321 416.112,809	8.498
3	508.305,321 416.112,809	4	508.301,888 416.112,127	3.5
4	508.301,888 416.112,127	5	508.280,114 416.107,801	22.2
5	508.280,114 416.107,801	6	508.277,21 416.107,224	2.961

Punct început	X / Y	Punct sfârșit	X / Y	Lungime segment (** (m)
6	508.277,21 416.107,224	7	508.280,288 416.020,964	86.315
7	508.280,288 416.020,964	8	508.267,167 415.951,043	71.141
8	508.267,167 415.951,043	9	508.262,493 415.929,293	22.247
9	508.262,493 415.929,293	10	508.268,605 415.934,686	8.151
10	508.268,605 415.934,686	11	508.275,974 415.942,235	10.549
11	508.275,974 415.942,235	12	508.286,939 415.951,222	14.177
12	508.286,939 415.951,222	13	508.298,083 415.954,638	11.656
13	508.298,083 415.954,638	14	508.308,766 415.953,62	10.731
14	508.308,766 415.953,62	1	508.322,954 416.119,094	166.081

** Lungimile segmentelor sunt determinate în planul de proiecție Stereo 70 și sunt rotunjite la 1 milimetru.

*** Distanța dintre puncte este formată din segmente cumulate ce sunt mai mici decât valoarea 1 milimetru.

**DATE DESPRE IMOBILUL NR. 3423**

Oficiul de Cadastru și Publicitate Imobiliară ARGES
Biroul de Cadastru și Publicitate Imobiliară Campulung

A. Partea I. Descrierea imobilului

TEREN Extravilan

Adresa: Jud. Arges, PCT 'HODOR'

Nr. Crt	Nr cadastral Nr. topografic	Suprafața* (mp)	Observații / Referințe
A1	80670	Din acte: 20.000 Masurata: 20.146	Sector cadastral:4 Teren imprejmuat;

B. Partea II. Proprietari și acte

Inscrieri privitoare la dreptul de proprietate și alte drepturi reale		Referințe
1132 / 01/02/2016		
Act Notarial nr. 127, din 29/01/2016 emis de SIMION AURELIA MARIA;		
B3	Intabulare, drept de PROPRIETATE, dobandit prin Conventie, cota actuala 1/1, cota initiala 1/1 1) BANUTA GEORGE VALENTIN , mecasatorit	A1
B4	se noteaza afectatiunea speciala a terenului, destinat exercitarii unei activitati economice, in vederea constituirii patrimoniului de afectatiune al BANUTA GEORGE VALENTIN INTREPRINDERE INDIVIDUALA cu sediul profesional in sat Matau, nr. 122, com. Mioarele, jud.Arges, numar de ordine in registrul comertului F3/ 1277/2014, avand CUI 33926920	A1

C. Partea III. SARCINI .

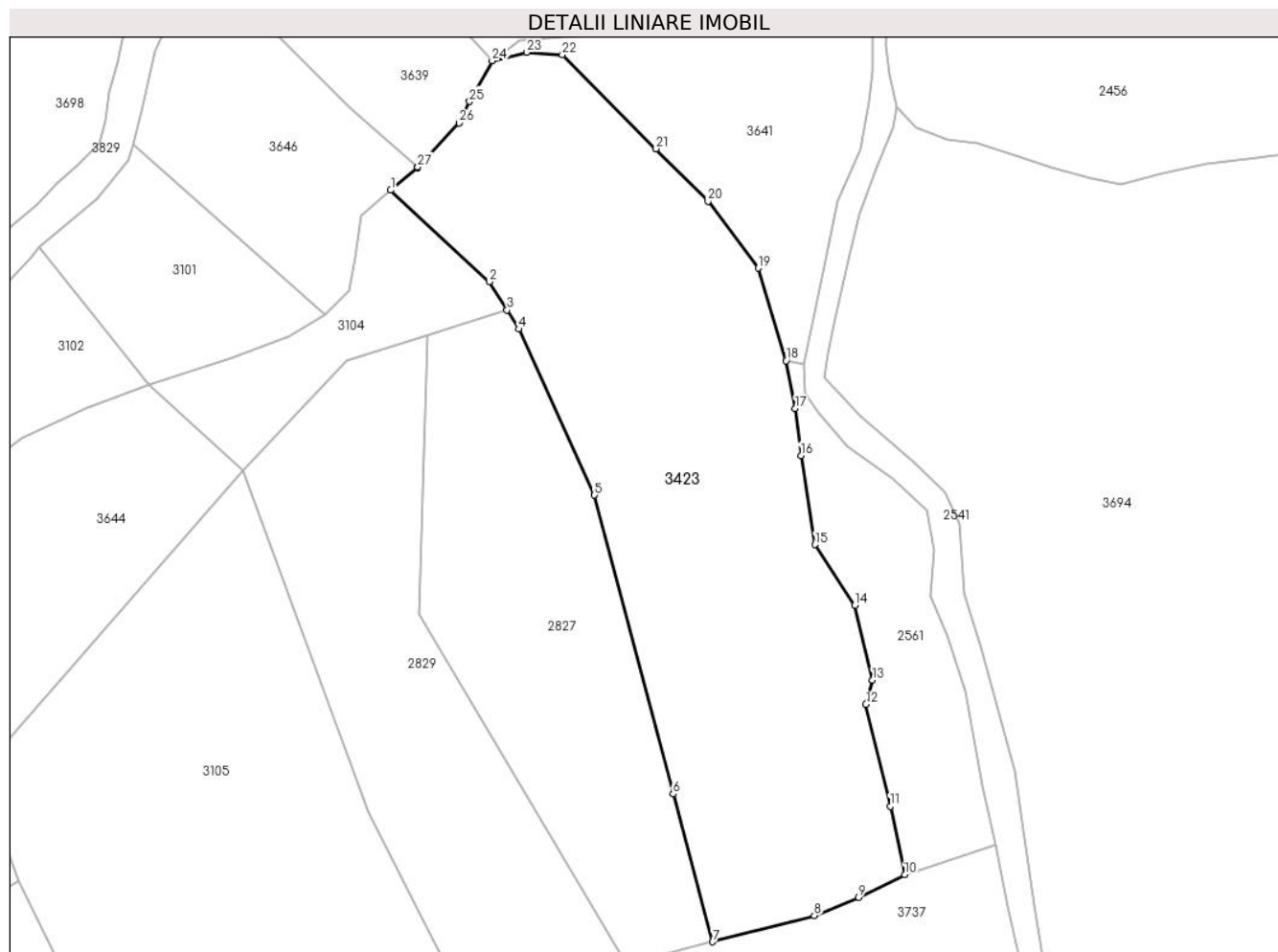
Inscrieri privind dezmembramintele dreptului de proprietate, drepturi reale de garanție și sarcini	Referințe
NU SUNT	

Anexa Nr. 1 La Partea I

Teren

Nr cadastral	Suprafața (mp)*	Observații / Referințe
80670	Din acte: 20.000 Masurata: 20.146	

* Suprafața este determinată în planul de proiecție Stereo 70.



Date referitoare la teren

Crt	Categorie folosință	Intravilan	Suprafața (mp)	Tarla	Parcelă	Nr. topo	Observații / Referințe
1	faneata	NU	20.146	-	-	-	

Lungime Segmente

1) Valorile lungimilor segmentelor sunt obținute din proiecție în plan.

Punct început	X / Y	Punct sfârșit	X / Y	Lungime segment (** (m)
1	508.095,53 417.328,369	2	508.127,4 417.298,85	43.44
3	508.133,063 417.289,738	4	508.136,89 417.283,58	7.25
5	508.161,26 417.230,05	6	508.186,61 417.133,74	99.59
7	508.199,36 417.086,11	8	508.232,17 417.094,58	33.886

Punct început	X / Y	Punct sfârșit	X / Y	Lungime segment (** (m)
2	508.127,4 417.298,85	3	508.133,063 417.289,738	10.728
4	508.136,89 417.283,58	5	508.161,26 417.230,05	58.816
6	508.186,61 417.133,74	7	508.199,36 417.086,11	49.307
8	508.232,17 417.094,58	9	508.246,45 417.100,4	15.42

Punct început	X / Y	Punct sfârșit	X / Y	Lungime segment (** (m)
9	508.246,45 417.100,4	10	508.261,32 417.107,74	16.583
11	508.256,68 417.129,72	12	508.248,81 417.162,63	33.838
13	508.250,93 417.170,48	14	508.245,21 417.194,59	24.779
15	508.232,41 417.214,12	16	508.227,89 417.242,88	29.113
17	508.226,07 417.258,0	18	508.223,05 417.273,4	15.693
19	508.214,127 417.303,223	20	508.197,882 417.324,814	27.02
21	508.181,12 417.341,72	22	508.150,899 417.372,062	42.825
23	508.139,44 417.372,82	24	508.128,253 417.370,097	11.514
25	508.120,981 417.356,958	26	508.117,69 417.350,008	7.69
27	508.104,3 417.335,851	28	508.104,12 417.335,66	0.262

Punct început	X / Y	Punct sfârșit	X / Y	Lungime segment (** (m)
10	508.261,32 417.107,74	11	508.256,68 417.129,72	22.464
12	508.248,81 417.162,63	13	508.250,93 417.170,48	8.131
14	508.245,21 417.194,59	15	508.232,41 417.214,12	23.351
16	508.227,89 417.242,88	17	508.226,07 417.258,0	15.229
18	508.223,05 417.273,4	19	508.214,127 417.303,223	31.129
20	508.197,882 417.324,814	21	508.181,12 417.341,72	23.807
22	508.150,899 417.372,062	23	508.139,44 417.372,82	11.484
24	508.128,253 417.370,097	25	508.120,981 417.356,958	15.017
26	508.117,69 417.350,008	27	508.104,3 417.335,851	19.486
28	508.104,12 417.335,66	1	508.095,53 417.328,369	11.267

** Lungimile segmentelor sunt determinate în planul de proiecție Stereo 70 și sunt rotunjite la 1 milimetru.

*** Distanța dintre puncte este formată din segmente cumulate ce sunt mai mici decât valoarea 1 milimetru.

**DATE DESPRE IMOBILUL NR. 3424**

Oficiul de Cadastru și Publicitate Imobiliară ARGES
Biroul de Cadastru și Publicitate Imobiliară Campulung

A. Partea I. Descrierea imobilului

TEREN Extravilan

Nr. CF vechi:215
Nr. cadastral vechi:228

Adresa: Jud. Arges

Nr. Crt	Nr cadastral Nr. topografic	Suprafața* (mp)	Observații / Referințe
A1	80318	Din acte: 2.558 Masurata: 2.504	Sector cadastral:4 Teren imprejmuit; pct ' Hodor'

B. Partea II. Proprietari și acte

Inscrieri privitoare la dreptul de proprietate și alte drepturi reale	Referințe
5715 / 03/11/2005	
Act Notarial nr. 2650, din 02/11/2005 emis de BNP TULUCA FILOFTEIA;	
B1	A1
Intabulare, drept de PROPRIETATE, dobandit prin Conventie, cota actuala 1/1, cota initiala 1/1	
1) VOICU MOLDOVEANU RADU	
2) VOICU MOLDOVEANU ECATERINA MAGDALENA, Lipsă CNP.	
<i>OBSERVATII: (provenita din conversia CF 215)</i>	

C. Partea III. SARCINI .

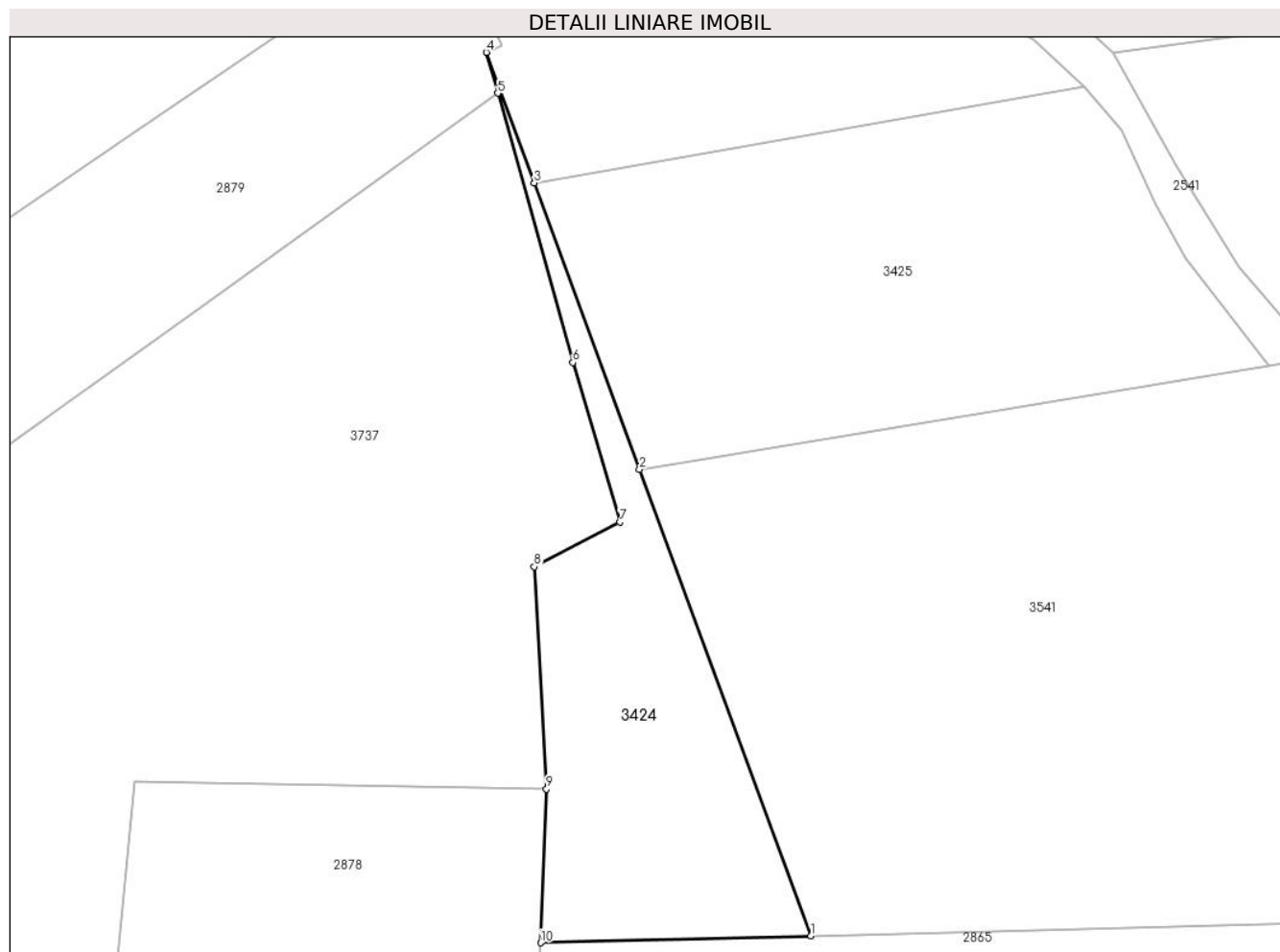
Inscrieri privind dezmembramintele dreptului de proprietate, drepturi reale de garanție și sarcini	Referințe
NU SUNT	

Anexa Nr. 1 La Partea I

Teren

Nr cadastral	Suprafața (mp)*	Observații / Referințe
80318	Din acte: 2.558 Masurata: 2.504	pct ' Hodor'

* Suprafața este determinată în planul de proiecție Stereo 70.



Date referitoare la teren

Crt	Categorie folosință	Intra vilan	Suprafața (mp)	Tarla	Parcelă	Nr. topo	Observații / Referințe
1	faneata	NU	2.504	-	-	-	

Lungime Segmente

1) Valorile lungimilor segmentelor sunt obținute din proiecție în plan.

Punct început	X / Y	Punct sfârșit	X / Y	Lungime segment (** (m)
1	508.466,492 416.801,743	2	508.437,717 416.880,037	83.414
2	508.437,717 416.880,037	3	508.420,051 416.928,103	51.21
3	508.420,051 416.928,103	4	508.412,0 416.950,01	23.34
4	508.412,0 416.950,01	5	508.413,908 416.943,174	7.097
5	508.413,908 416.943,174	6	508.426,52 416.897,98	46.921

Punct început	X / Y	Punct sfârșit	X / Y	Lungime segment (** (m)
6	508.426,52 416.897,98	7	508.434,45 416.871,18	27.949
7	508.434,45 416.871,18	8	508.420,05 416.863,68	16.236
8	508.420,05 416.863,68	9	508.422,086 416.826,372	37.364
9	508.422,086 416.826,372	10	508.421,102 416.800,571	25.82
10	508.421,102 416.800,571	1	508.466,492 416.801,743	45.405

** Lungimile segmentelor sunt determinate în planul de proiecție Stereo 70 și sunt rotunjite la 1 milimetru.

*** Distanța dintre puncte este formată din segmente cumulate ce sunt mai mici decât valoarea 1 milimetru.

**DATE DESPRE IMOBILUL NR. 3425**

Oficiul de Cadastru și Publicitate Imobiliară ARGES
Biroul de Cadastru și Publicitate Imobiliară Campulung

A. Partea I. Descrierea imobilului

TEREN Extravilan

Adresa: Jud. Arges, Punctul,,Popeea"

Nr. Crt	Nr cadastral Nr. topografic	Suprafața* (mp)	Observații / Referințe
A1	80849	Din acte: 5.000 Masurata: 5.075	Sector cadastral:4 Teren imprejmuit;

B. Partea II. Proprietari și acte

Inscrieri privitoare la dreptul de proprietate și alte drepturi reale	Referințe
962 / 27/01/2017	
Act Notarial nr. 2210, din 15/08/1996 emis de BIN IONESCU CORNELIA (act administrativ nr 107 din 19.01.2017, emis de PRIMARIA MIOARELE;act administrativ nr 108 din 19.01.2017, emis de PRIMARIA MIOARELE;act administrativ nr seria DR nr. 803408 din 15.01.2004, emis de PRIMARIA COMUNEI LERESTI);	
B1	A1
Intabulare, drept de PROPRIETATE, dobandit prin Conventie, cota actuala 1/1, cota initiala 1/1	
1) SATARBASA GHEORGHE	
2) SATIRBASA GEORGETA, soti	

C. Partea III. SARCINI .

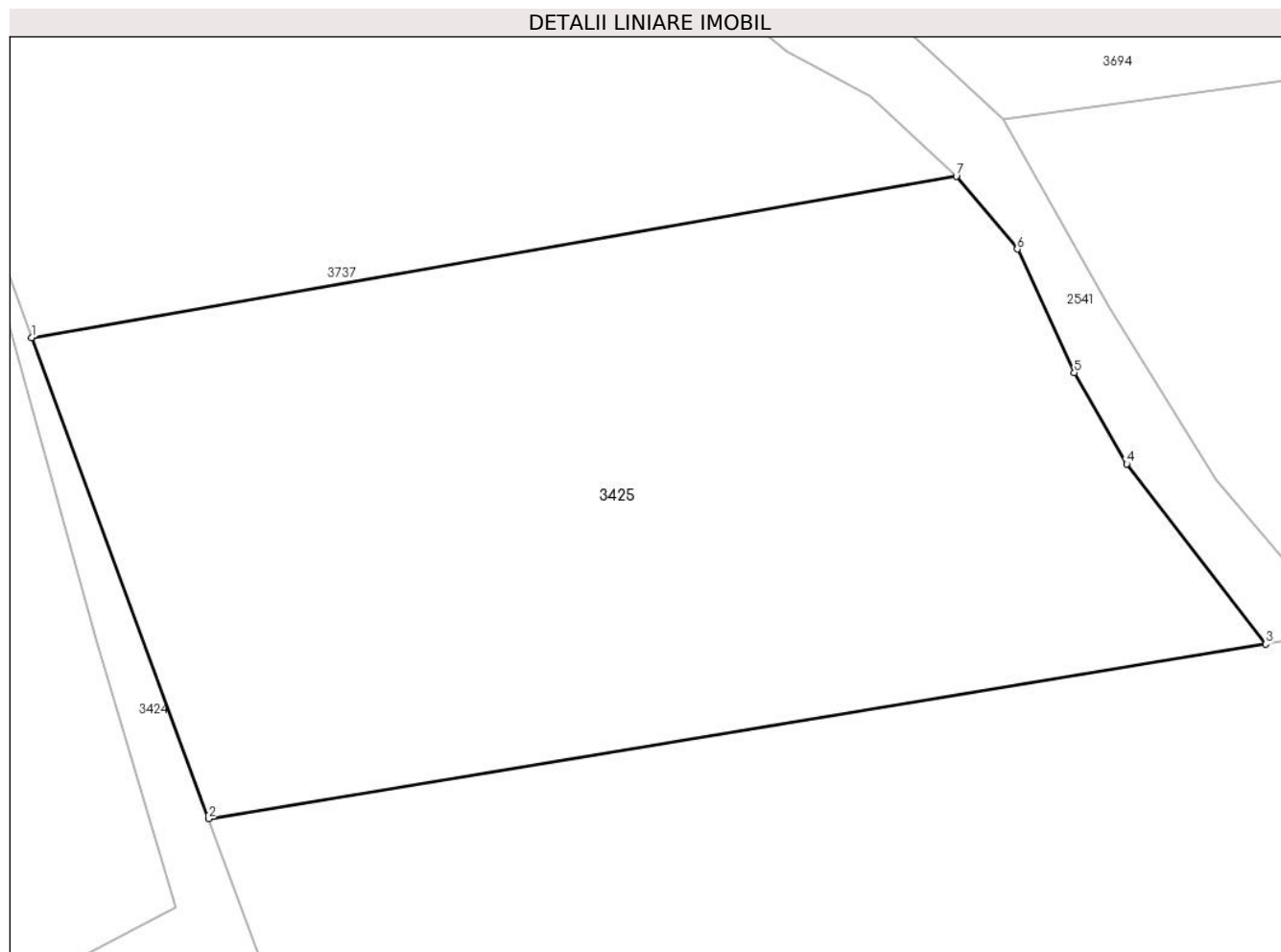
Inscrieri privind dezmembramintele dreptului de proprietate, drepturi reale de garanție și sarcini	Referințe
NU SUNT	

Anexa Nr. 1 La Partea I

Teren

Nr cadastral	Suprafața (mp)*	Observații / Referințe
80849	Din acte: 5.000 Masurata: 5.075	

* Suprafața este determinată în planul de proiecție Stereo 70.



Date referitoare la teren

Crt	Categorie folosință	Intra vilan	Suprafața (mp)	Tarla	Parcelă	Nr. topo	Observații / Referințe
1	faneata	NU	5.075	-	-	-	

Lungime Segmente

1) Valorile lungimilor segmentelor sunt obținute din proiecție în plan.

Punct început	X / Y	Punct sfârșit	X / Y	Lungime segment (** (m)
1	508.420,051 416.928,103	2	508.437,717 416.880,037	51.21
2	508.437,717 416.880,037	3	508.543,373 416.897,49	107.088
3	508.543,373 416.897,49	4	508.529,483 416.915,503	22.746
4	508.529,483 416.915,503	5	508.524,238 416.924,608	10.508
5	508.524,238 416.924,608	6	508.518,557 416.936,967	13.602

Punct început	X / Y	Punct sfârșit	X / Y	Lungime segment (** (m)
6	508.518,557 416.936,967	7	508.512,449 416.944,229	9.489
7	508.512,449 416.944,229	1	508.420,051 416.928,103	93.795

** Lungimile segmentelor sunt determinate în planul de proiecție Stereo 70 și sunt rotunjite la 1 milimetru.

*** Distanța dintre puncte este formată din segmente cumulate ce sunt mai mici decât valoarea 1 milimetru.

**DATE DESPRE IMOBILUL NR. 3426**

Oficiul de Cadastru și Publicitate Imobiliară ARGES
Biroul de Cadastru și Publicitate Imobiliară Campulung

A. Partea I. Descrierea imobilului

TEREN Extravilan

Adresa: Jud. Arges

Nr. Crt	Nr cadastral Nr. topografic	Suprafața* (mp)	Observații / Referințe
A1	81078	1.534	Sector cadastral:4 Teren neimprejmuit;

B. Partea II. Proprietari și acte

Inscrieri privitoare la dreptul de proprietate și alte drepturi reale		Referințe
/		
Act Administrativ nr. 4926, din 11/11/2024 emis de PRIMĂRIA COMUNEI MIOARELE;		
B1	Inscrierea posesiei, drept de PROPRIETATE, dobandit prin Lege, cota actuala 1/1, cota initiala 1/1 1) NEIDENTIFICAT NEIDENTIFICAT	A1
Act Normativ nr. 7, din 13/03/1996 emis de PARLAMENTUL ROMÂNIEI (art.13);		
B2	Se notează mențiunea de proprietar neidentificat	A1

C. Partea III. SARCINI .

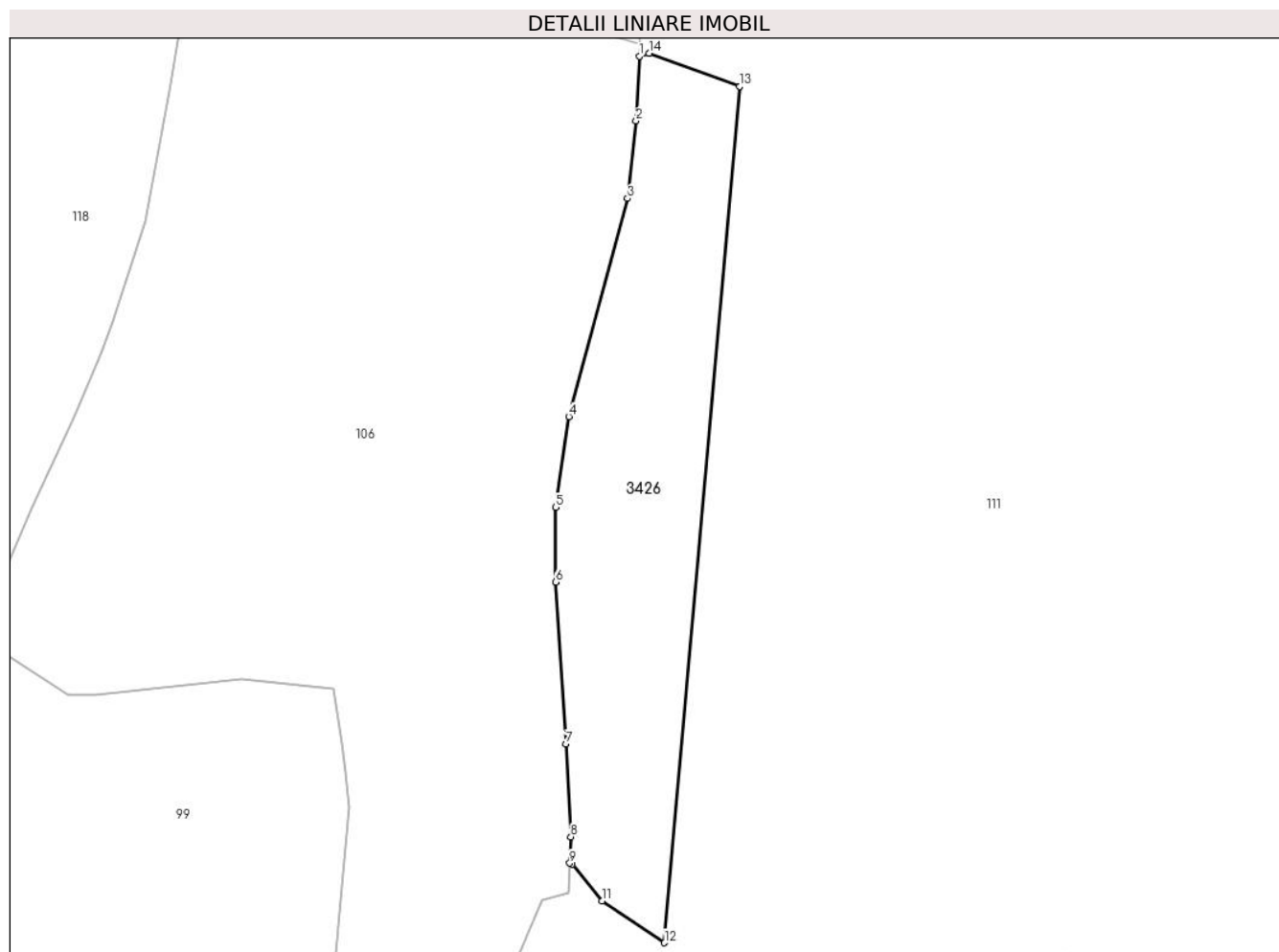
Inscrieri privind dezmembramintele dreptului de proprietate, drepturi reale de garanție și sarcini	Referințe
NU SUNT	

Anexa Nr. 1 La Partea I

Teren

Nr cadastral	Suprafața (mp)*	Observații / Referințe
81078	1.534	

* Suprafața este determinată în planul de proiecție Stereo 70.



Date referitoare la teren

Crt	Categorie folosință	Intravilan	Suprafața (mp)	Tarla	Parcelă	Nr. topo	Observații / Referințe
1	faneata	NU	1.534	-	-	-	

Lungime Segmente

1) Valorile lungimilor segmentelor sunt obținute din proiecție în plan.

Punct început	X / Y	Punct sfârșit	X / Y	Lungime segment (** (m)
1	507.538,767 416.347,375	2	507.538,367 416.339,426	7.959
2	507.538,367 416.339,426	3	507.537,322 416.329,951	9.532
3	507.537,322 416.329,951	4	507.530,115 416.303,203	27.702
4	507.530,115 416.303,203	5	507.528,485 416.292,077	11.245
5	507.528,485 416.292,077	6	507.528,485 416.282,911	9.166

Punct început	X / Y	Punct sfârșit	X / Y	Lungime segment (** (m)
6	507.528,485 416.282,911	7	507.529,77 416.263,056	19.897
7	507.529,77 416.263,056	8	507.530,37 416.251,676	11.396
8	507.530,37 416.251,676	9	507.530,231 416.248,439	3.24
9	507.530,231 416.248,439	10	507.530,51 416.248,289	0.317
10	507.530,51 416.248,289	11	507.534,192 416.243,808	5.8
11	507.534,192 416.243,808	12	507.541,859 416.238,685	9.221
12	507.541,859 416.238,685	13	507.551,109 416.343,682	105.404
13	507.551,109 416.343,682	14	507.539,99 416.347,737	11.835
14	507.539,99 416.347,737	1	507.538,767 416.347,375	1.275

** Lungimile segmentelor sunt determinate în planul de proiecție Stereo 70 și sunt rotunjite la 1 milimetru.

*** Distanța dintre puncte este formată din segmente cumulate ce sunt mai mici decât valoarea 1 milimetru.

**DATE DESPRE IMOBILUL NR. 3427**

Oficiul de Cadastru și Publicitate Imobiliară ARGES
Biroul de Cadastru și Publicitate Imobiliară Campulung

A. Partea I. Descrierea imobilului

TEREN Extravilan

Adresa: Jud. Arges, sat Matau , pct. 'In Vai'

Nr. Crt	Nr cadastral Nr. topografic	Suprafața* (mp)	Observații / Referințe
A1	81666	3.102	Sector cadastral:26 Teren imprejmuit;

B. Partea II. Proprietari și acte

Inscrieri privitoare la dreptul de proprietate și alte drepturi reale		Referințe
24426 / 07/11/2022		
Act Notarial nr. 1337, din 31/10/2022 emis de Alecsiu Constantin;		
B2	Intabulare, drept de PROPRIETATE-bun propriu, dobandit prin Conventie, cota actuala 1/1, cota initiala 1/1 1) ȘUCU GEORGE-CODRUȚ, necasatorit	A1

C. Partea III. SARCINI .

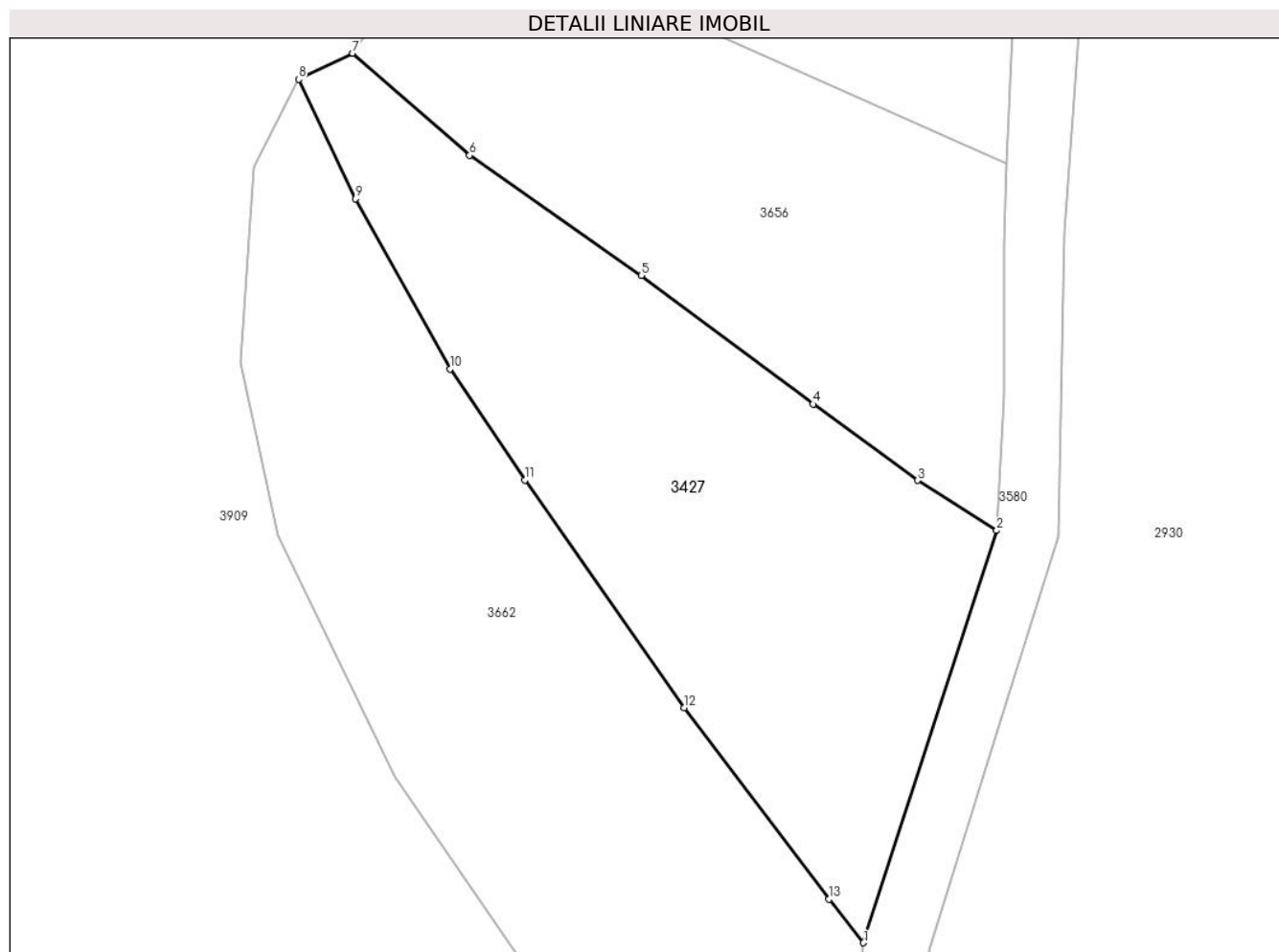
Inscrieri privind dezmembramintele dreptului de proprietate, drepturi reale de garanție și sarcini	Referințe
NU SUNT	

Anexa Nr. 1 La Partea I

Teren

Nr cadastral	Suprafața (mp)*	Observații / Referințe
81666	3.102	

* Suprafața este determinată în planul de proiecție Stereo 70.



Date referitoare la teren

Crt	Categorie folosință	Intravilan	Suprafața (mp)	Tarla	Parcelă	Nr. topo	Observații / Referințe
1	livada	NU	3.102	-	-	-	

Lungime Segmente

1) Valorile lungimilor segmentelor sunt obținute din proiecție în plan.

Punct început	X / Y	Punct sfârșit	X / Y	Lungime segment (** (m)
1	506.922,148 413.177,235	2	506.938,355 413.227,324	52.646
2	506.938,355 413.227,324	3	506.928,722 413.233,425	11.402
3	506.928,722 413.233,425	4	506.916,028 413.242,681	15.71
4	506.916,028 413.242,681	5	506.895,141 413.258,329	26.098
5	506.895,141 413.258,329	6	506.874,253 413.272,921	25.48

Punct început	X / Y	Punct sfârșit	X / Y	Lungime segment (** (m)
6	506.874,253 413.272,921	7	506.860,05 413.285,317	18.852
7	506.860,05 413.285,317	8	506.853,469 413.282,141	7.307
8	506.853,469 413.282,141	9	506.860,397 413.267,651	16.061
9	506.860,397 413.267,651	10	506.871,865 413.246,937	23.677
10	506.871,865 413.246,937	11	506.880,972 413.233,451	16.273
11	506.880,972 413.233,451	12	506.900,383 413.205,819	33.769
12	506.900,383 413.205,819	13	506.917,983 413.182,539	29.184
13	506.917,983 413.182,539	1	506.922,148 413.177,235	6.744

** Lungimile segmentelor sunt determinate în planul de proiecție Stereo 70 și sunt rotunjite la 1 milimetru.

*** Distanța dintre puncte este formată din segmente cumulate ce sunt mai mici decât valoarea 1 milimetru.

**DATE DESPRE IMOBILUL NR. 3428**

Oficiul de Cadastru și Publicitate Imobiliară ARGES
Biroul de Cadastru și Publicitate Imobiliară Campulung

A. Partea I. Descrierea imobilului

TEREN Necunoscut

Adresa: Loc. Matau, Jud. Arges

Nr. Crt	Nr cadastral Nr. topografic	Suprafața* (mp)	Observații / Referințe
A1		2.588	Sector cadastral:14 Teren neimprejmuit;

B. Partea II. Proprietari și acte

Inscrieri privitoare la dreptul de proprietate și alte drepturi reale		Referințe
/		
Act Administrativ nr. 4926, din 11/11/2024 emis de PRIMĂRIA COMUNEI MIOARELE;		
B1	Inscrierea posesiei, drept de PROPRIETATE, dobandit prin Lege, cota actuala 1/1, cota initiala 1/1 1) NEIDENTIFICAT NEIDENTIFICAT	A1
Act Normativ nr. 7, din 13/03/1996 emis de PARLAMENTUL ROMÂNIEI (art.13);		
B2	Se notează mențiunea de proprietar neidentificat	A1

C. Partea III. SARCINI .

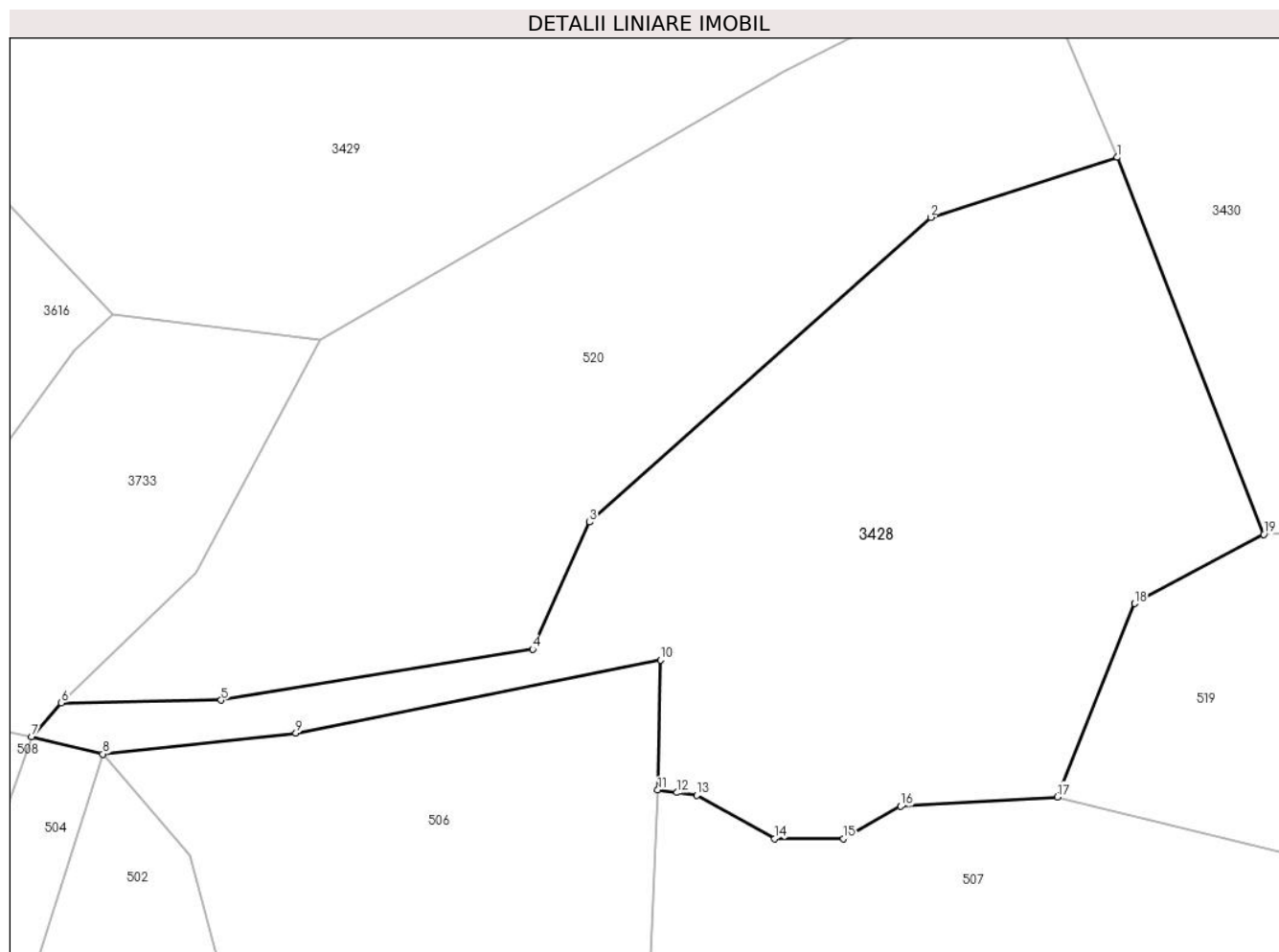
Inscrieri privind dezmembramintele dreptului de proprietate, drepturi reale de garanție și sarcini	Referințe
NU SUNT	

Anexa Nr. 1 La Partea I

Teren

Nr cadastral	Suprafața (mp)*	Observații / Referințe
	2.588	

* Suprafața este determinată în planul de proiecție Stereo 70.



Date referitoare la teren

Crt	Categorie folosință	Intravilan	Suprafața (mp)	Tarla	Parcelă	Nr. topo	Observații / Referințe
1	faneata	DA	1.055	-	-	-	
2	faneata	NU	1.533	-	-	-	

Lungime Segmente

1) Valorile lungimilor segmentelor sunt obținute din proiecție în plan.

Punct început	X / Y	Punct sfârșit	X / Y	Lungime segment (** (m)
1	506.601,215 415.280,131	2	506.584,213 415.274,675	17.856
2	506.584,213 415.274,675	3	506.553,151 415.246,937	41.644
3	506.553,151 415.246,937	4	506.547,962 415.235,373	12.675
4	506.547,962 415.235,373	5	506.519,607 415.230,732	28.732

Punct început	X / Y	Punct sfârşit	X / Y	Lungime segment (** (m)
5	506.519,607 415.230,732	6	506.505,057 415.230,491	14.552
6	506.505,057 415.230,491	7	506.502,343 415.227,409	4.107
7	506.502,343 415.227,409	8	506.508,844 415.225,83	6.69
8	506.508,844 415.225,83	9	506.526,408 415.227,753	17.669
9	506.526,408 415.227,753	10	506.559,603 415.234,388	33.852
10	506.559,603 415.234,388	11	506.559,371 415.222,57	11.82
11	506.559,371 415.222,57	12	506.561,094 415.222,326	1.74
12	506.561,094 415.222,326	13	506.562,912 415.222,069	1.836
13	506.562,912 415.222,069	14	506.569,999 415.218,149	8.099
14	506.569,999 415.218,149	15	506.576,263 415.218,136	6.264
15	506.576,263 415.218,136	16	506.581,486 415.221,08	5.996
16	506.581,486 415.221,08	17	506.595,771 415.221,938	14.311
17	506.595,771 415.221,938	18	506.602,764 415.239,53	18.931
18	506.602,764 415.239,53	19	506.614,541 415.245,83	13.356
19	506.614,541 415.245,83	1	506.601,215 415.280,131	36.799

** Lungimile segmentelor sunt determinate în planul de proiecție Stereo 70 și sunt rotunjite la 1 milimetru.

*** Distanța dintre puncte este formată din segmente cumulate ce sunt mai mici decât valoarea 1 milimetru.

**DATE DESPRE IMOBILUL NR. 3429**

Oficiul de Cadastru și Publicitate Imobiliară ARGES
Biroul de Cadastru și Publicitate Imobiliară Campulung

A. Partea I. Descrierea imobilului

TEREN Extravilan

Adresa: Jud. Arges

Nr. Crt	Nr cadastral Nr. topografic	Suprafața* (mp)	Observații / Referințe
A1		6.599	Sector cadastral:14 Teren neimprejmuit;

B. Partea II. Proprietari și acte

Inscrieri privitoare la dreptul de proprietate și alte drepturi reale		Referințe
/		
Act Administrativ nr. 4926, din 11/11/2024 emis de PRIMĂRIA COMUNEI MIOARELE;		
B1	Inscrierea posesiei, drept de PROPRIETATE, dobandit prin Lege, cota actuala 1/1, cota initiala 1/1 1) NEIDENTIFICAT NEIDENTIFICAT	A1
Act Normativ nr. 7, din 13/03/1996 emis de PARLAMENTUL ROMÂNIEI (art.13);		
B2	Se notează mențiunea de proprietar neidentificat	A1

C. Partea III. SARCINI .

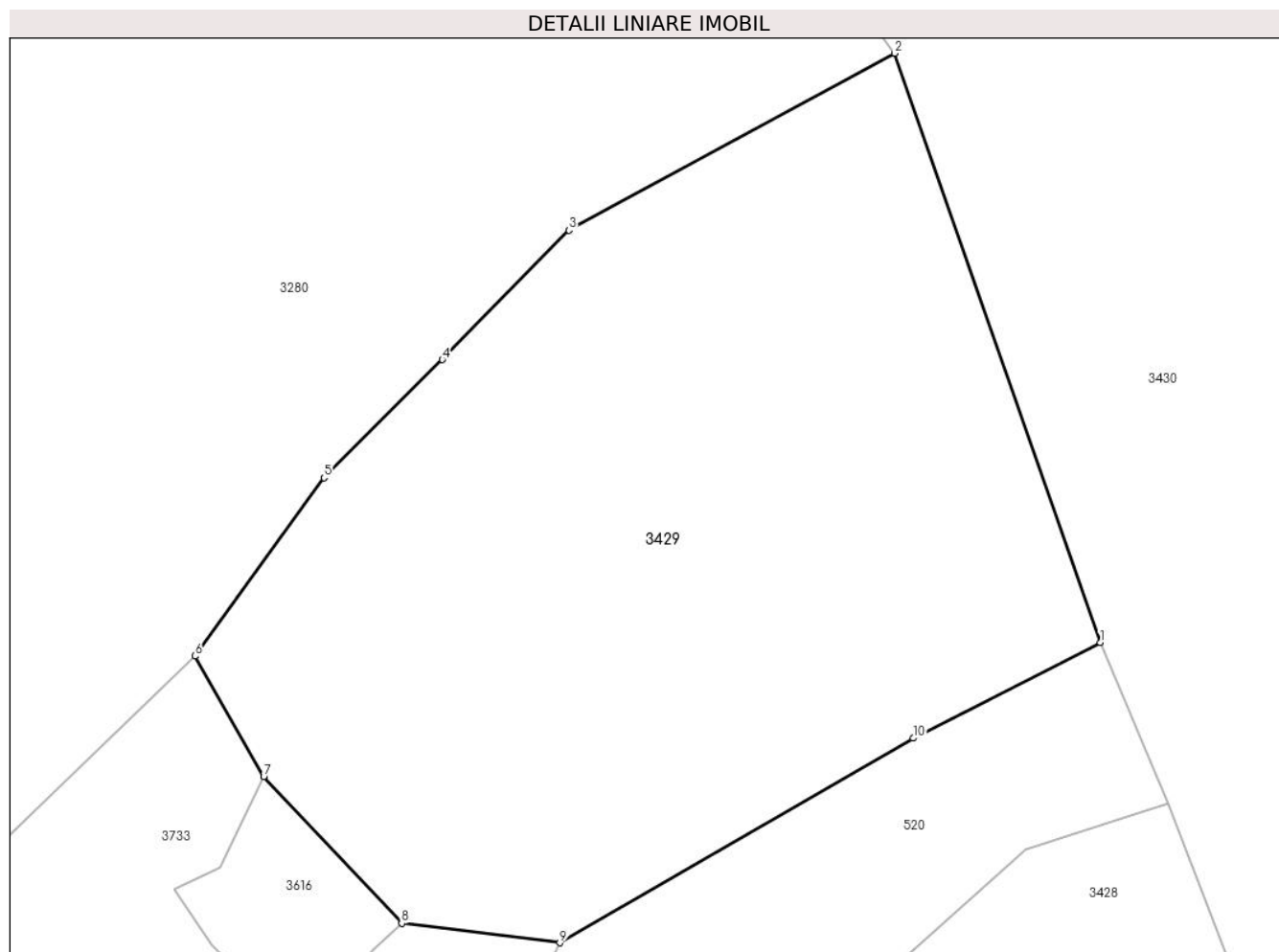
Inscrieri privind dezmembramintele dreptului de proprietate, drepturi reale de garanție și sarcini	Referințe
NU SUNT	

Anexa Nr. 1 La Partea I

Teren

Nr cadastral	Suprafața (mp)*	Observații / Referințe
	6.599	

* Suprafața este determinată în planul de proiecție Stereo 70.



Date referitoare la teren

Crt	Categorie folosință	Intra vilan	Suprafața (mp)	Tarla	Parcelă	Nr. topo	Observații / Referințe
1	faneata	NU	6.599	-	-	-	

Lungime Segmente

1) Valorile lungimilor segmentelor sunt obținute din proiecție în plan.

Punct început	X / Y	Punct sfârșit	X / Y	Lungime segment (** (m)
1	506.593,177 415.299,371	2	506.568,565 415.369,722	74.532
2	506.568,565 415.369,722	3	506.529,675 415.348,586	44.262
3	506.529,675 415.348,586	4	506.514,55 415.333,125	21.629
4	506.514,55 415.333,125	5	506.500,418 415.319,03	19.96
5	506.500,418 415.319,03	6	506.484,999 415.297,727	26.298

Punct început	X / Y	Punct sfârșit	X / Y	Lungime segment (** (m)
6	506.484,999 415.297,727	7	506.493,203 415.283,343	16.559
7	506.493,203 415.283,343	8	506.509,694 415.265,813	24.068
8	506.509,694 415.265,813	9	506.528,59 415.263,5	19.037
9	506.528,59 415.263,5	10	506.570,822 415.287,932	48.79
10	506.570,822 415.287,932	1	506.593,177 415.299,371	25.112

** Lungimile segmentelor sunt determinate în planul de proiecție Stereo 70 și sunt rotunjite la 1 milimetru.

*** Distanța dintre puncte este formată din segmente cumulate ce sunt mai mici decât valoarea 1 milimetru.

**DATE DESPRE IMOBILUL NR. 3430**

Oficiul de Cadastru și Publicitate Imobiliară ARGES
Biroul de Cadastru și Publicitate Imobiliară Campulung

A. Partea I. Descrierea imobilului

TEREN Extravilan

Adresa: Jud. Arges

Nr. Crt	Nr cadastral Nr. topografic	Suprafața* (mp)	Observații / Referințe
A1		24.733	Sector cadastral:14 Teren imprejmuit;

B. Partea II. Proprietari și acte

Inscrieri privitoare la dreptul de proprietate și alte drepturi reale		Referințe
/		
Act Administrativ nr. 4926, din 11/11/2024 emis de PRIMĂRIA COMUNEI MIOARELE;		
B1	Inscrierea posesiei, drept de PROPRIETATE, dobandit prin Lege, cota actuala 1/1, cota initiala 1/1 1) NEIDENTIFICAT NEIDENTIFICAT	A1
Act Normativ nr. 7, din 13/03/1996 emis de PARLAMENTUL ROMÂNIEI (art.13);		
B2	Se notează mențiunea de proprietar neidentificat	A1

C. Partea III. SARCINI .

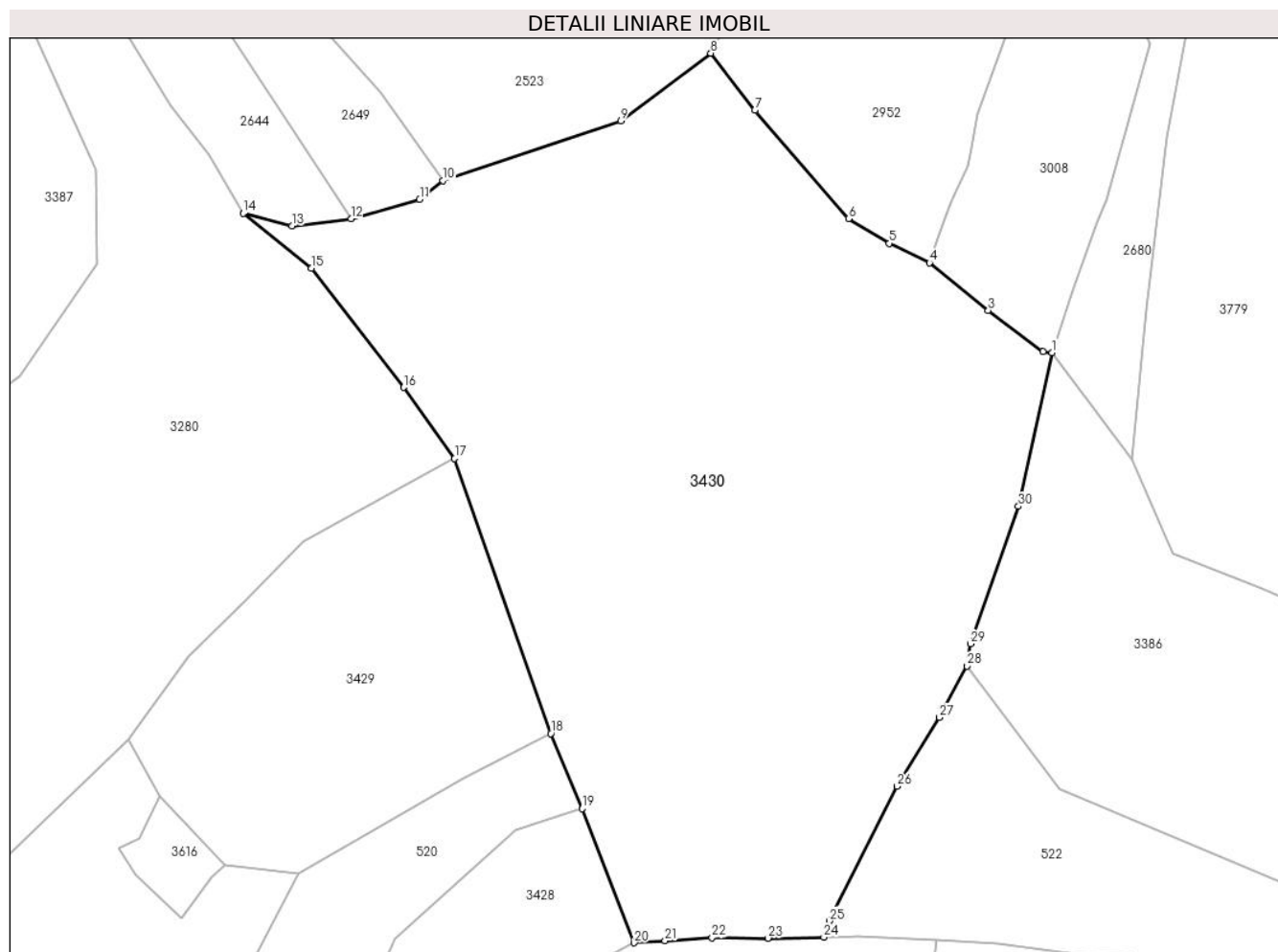
Inscrieri privind dezmembramintele dreptului de proprietate, drepturi reale de garanție și sarcini	Referințe
NU SUNT	

Anexa Nr. 1 La Partea I

Teren

Nr cadastral	Suprafața (mp)*	Observații / Referințe
	24.733	

* Suprafața este determinată în planul de proiecție Stereo 70.



Date referitoare la teren

Crt	Categorie folosință	Intra vilan	Suprafața (mp)	Tarla	Parcelă	Nr. topo	Observații / Referințe
1	faneata	NU	24.733	-	-	-	

Lungime Segmente

1) Valorile lungimilor segmentelor sunt obținute din proiecție în plan.

Punct început	X / Y	Punct sfârșit	X / Y	Lungime segment (** (m)
1	506.721,519 415.396,852	2	506.719,27 415.397,148	2.268
3	506.705,219 415.407,653	4	506.690,112 415.419,772	19.367
5	506.679,827 415.424,783	6	506.669,416 415.431,054	12.154
7	506.645,421 415.458,845	8	506.634,155 415.473,423	18.424
9	506.611,106 415.456,131	10	506.565,579 415.440,869	48.017

Punct început	X / Y	Punct sfârșit	X / Y	Lungime segment (** (m)
2	506.719,27 415.397,148	3	506.705,219 415.407,653	17.544
4	506.690,112 415.419,772	5	506.679,827 415.424,783	11.441
6	506.669,416 415.431,054	7	506.645,421 415.458,845	36.716
8	506.634,155 415.473,423	9	506.611,106 415.456,131	28.814
10	506.565,579 415.440,869	11	506.559,607 415.436,006	7.702

Punct început	X / Y	Punct sfârșit	X / Y	Lungime segment (** (m)
11	506.559,607 415.436,006	12	506.542,03 415.431,094	18.25
13	506.526,935 415.429,286	14	506.514,464 415.432,457	12.868
15	506.531,851 415.418,41	16	506.555,503 415.387,903	38.602
17	506.568,565 415.369,722	18	506.593,177 415.299,371	74.532
19	506.601,215 415.280,131	20	506.614,541 415.245,83	36.799
21	506.622,442 415.246,351	22	506.634,493 415.247,146	12.077
23	506.648,834 415.247,007	24	506.663,083 415.247,258	14.251
25	506.664,571 415.251,368	26	506.681,875 415.285,868	38.596
27	506.692,721 415.303,472	28	506.699,706 415.316,615	14.884
29	506.700,611 415.322,303	30	506.712,909 415.357,502	37.286

Punct început	X / Y	Punct sfârșit	X / Y	Lungime segment (** (m)
12	506.542,03 415.431,094	13	506.526,935 415.429,286	15.203
14	506.514,464 415.432,457	15	506.531,851 415.418,41	22.352
16	506.555,503 415.387,903	17	506.568,565 415.369,722	22.387
18	506.593,177 415.299,371	19	506.601,215 415.280,131	20.852
20	506.614,541 415.245,83	21	506.622,442 415.246,351	7.918
22	506.634,493 415.247,146	23	506.648,834 415.247,007	14.342
24	506.663,083 415.247,258	25	506.664,571 415.251,368	4.371
26	506.681,875 415.285,868	27	506.692,721 415.303,472	20.677
28	506.699,706 415.316,615	29	506.700,611 415.322,303	5.76
30	506.712,909 415.357,502	1	506.721,519 415.396,852	40.281

** Lungimile segmentelor sunt determinate în planul de proiecție Stereo 70 și sunt rotunjite la 1 milimetru.

*** Distanța dintre puncte este formată din segmente cumulate ce sunt mai mici decât valoarea 1 milimetru.

**DATE DESPRE IMOBILUL NR. 3431**

Oficiul de Cadastru și Publicitate Imobiliară ARGES
Biroul de Cadastru și Publicitate Imobiliară Campulung

A. Partea I. Descrierea imobilului

TEREN Extravilan

Adresa: Jud. Arges, Punct "Rusoaica"

Nr. Crt	Nr cadastral Nr. topografic	Suprafața* (mp)	Observații / Referințe
A1	81675	Din acte: 7.090 Masurata: 7.069	Sector cadastral:4 Teren împrejmuit; Partial împrejmuit.

B. Partea II. Proprietari și acte

Inscrieri privitoare la dreptul de proprietate și alte drepturi reale		Referințe
22281 / 14/10/2022		
Act Notarial nr. 5914, din 13/10/2022 emis de Suditu Ecaterina;		
B1	Intabulare, drept de PROPRIETATE- bun comun, dobandit prin Conventie, cota actuala 1/1, cota initiala 1/1 1) GRIGORESCU NICOLAE VICTORIN MIHAI, casatorit cu 2) GRIGORESCU CRISTINA -MARIA	A1

C. Partea III. SARCINI .

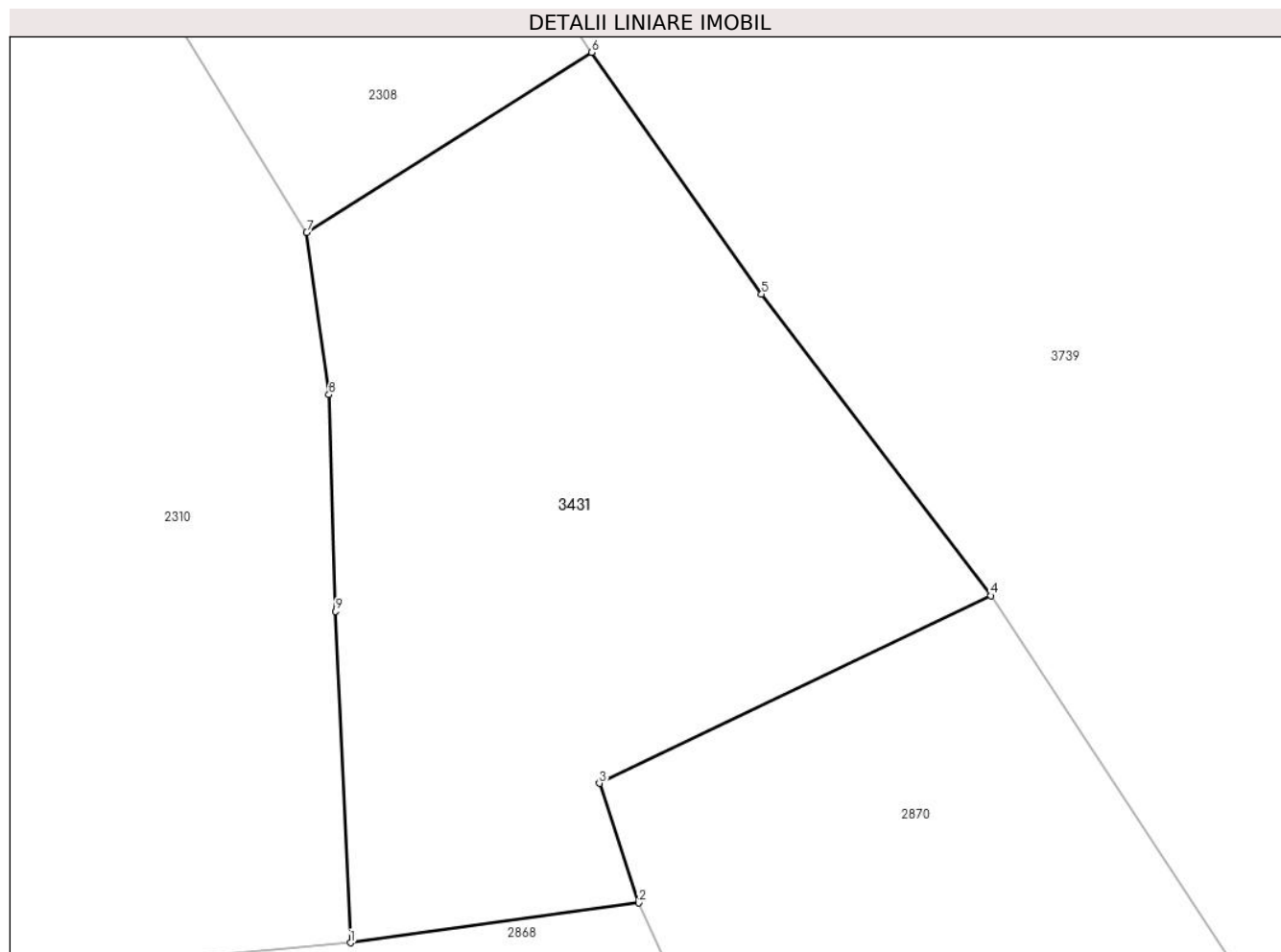
Inscrieri privind dezmembramintele dreptului de proprietate, drepturi reale de garanție și sarcini	Referințe
NU SUNT	

Anexa Nr. 1 La Partea I

Teren

Nr cadastral	Suprafața (mp)*	Observații / Referințe
81675	Din acte: 7.090 Masurata: 7.069	Partial împrejmuit.

* Suprafața este determinată în planul de proiecție Stereo 70.



Date referitoare la teren

Crt	Categorie folosință	Intra vilan	Suprafața (mp)	Tarla	Parcelă	Nr. topo	Observații / Referințe
1	livada	NU	7.069	-	-	-	

Lungime Segmente

1) Valorile lungimilor segmentelor sunt obținute din proiecție în plan.

Punct început	X / Y	Punct sfârșit	X / Y	Lungime segment (** (m)
1	508.634,529 416.622,075	2	508.675,347 416.627,737	41.209
2	508.675,347 416.627,737	3	508.669,791 416.644,642	17.795
3	508.669,791 416.644,642	4	508.725,188 416.671,208	61.438
4	508.725,188 416.671,208	5	508.692,736 416.713,895	53.622
5	508.692,736 416.713,895	6	508.668,664 416.748,132	41.853

Punct început	X / Y	Punct sfârșit	X / Y	Lungime segment (** (m)
6	508.668,664 416.748,132	7	508.628,31 416.722,62	47.742
7	508.628,31 416.722,62	8	508.631,46 416.699,66	23.175
8	508.631,46 416.699,66	9	508.632,41 416.669,0	30.675
9	508.632,41 416.669,0	1	508.634,529 416.622,075	46.973

** Lungimile segmentelor sunt determinate în planul de proiecție Stereo 70 și sunt rotunjite la 1 milimetru.

*** Distanța dintre puncte este formată din segmente cumulate ce sunt mai mici decât valoarea 1 milimetru.

**DATE DESPRE IMOBILUL NR. 3432**

Oficiul de Cadastru și Publicitate Imobiliară ARGES
Biroul de Cadastru și Publicitate Imobiliară Campulung

A. Partea I. Descrierea imobilului

TEREN Extravilan

Adresa: Jud. Arges, Punctul,,Varful Suharului"

Nr. Crt	Nr cadastral Nr. topografic	Suprafața* (mp)	Observații / Referințe
A1	80775	Din acte: 3.843 Masurata: 3.908	Sector cadastral:29 Teren imprejmuit;

B. Partea II. Proprietari și acte

Inscrieri privitoare la dreptul de proprietate și alte drepturi reale		Referințe
232 / 10/01/2017		
Act Notarial nr. 8, din 04/01/2017 emis de Simion Aurelia Maria;		
B1	Intabulare, drept de PROPRIETATE, bun comun, dobandit prin Conventie, cota actuala 1/1, cota initiala 1/1 1) MARICA COSTINEL 2) MARICA ELENA-GABRIELA , soti	A1

C. Partea III. SARCINI .

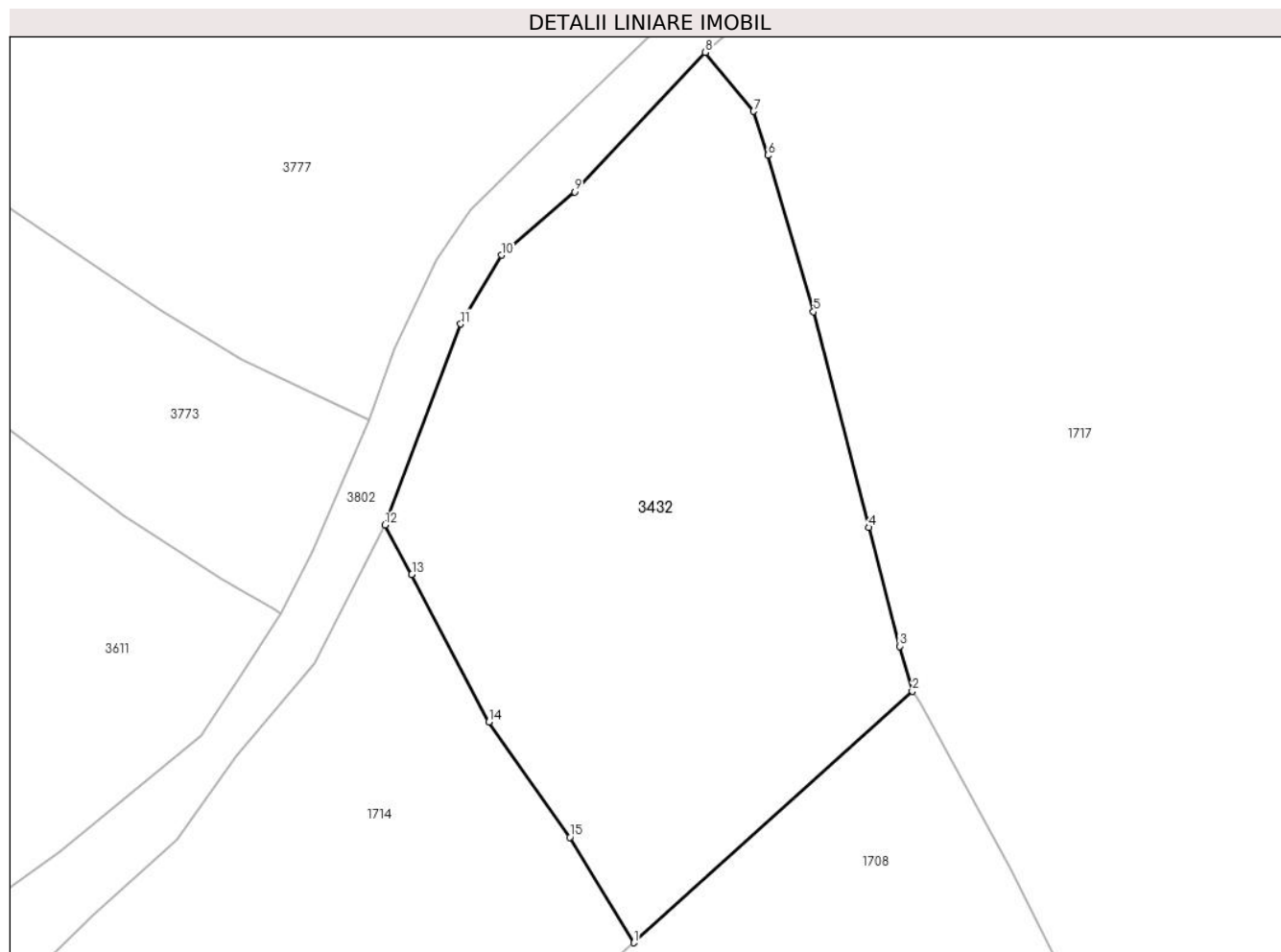
Inscrieri privind dezmembramintele dreptului de proprietate, drepturi reale de garanție și sarcini	Referințe
NU SUNT	

Anexa Nr. 1 La Partea I

Teren

Nr cadastral	Suprafața (mp)*	Observații / Referințe
80775	Din acte: 3.843 Masurata: 3.908	

* Suprafața este determinată în planul de proiecție Stereo 70.



Date referitoare la teren

Crt	Categorie folosință	Intra vilan	Suprafața (mp)	Tarla	Parcelă	Nr. topo	Observații / Referințe
1	faneata	NU	3.908	-	-	-	

Lungime Segmente

1) Valorile lungimilor segmentelor sunt obținute din proiecție în plan.

Punct început	X / Y	Punct sfârșit	X / Y	Lungime segment (** (m)
1	507.161,715 414.694,828	2	507.195,215 414.725,094	45.147
2	507.195,215 414.725,094	3	507.193,693 414.730,515	5.631
3	507.193,693 414.730,515	4	507.189,948 414.744,81	14.777
4	507.189,948 414.744,81	5	507.183,307 414.770,781	26.807
5	507.183,307 414.770,781	6	507.177,817 414.789,599	19.602

Punct început	X / Y	Punct sfârșit	X / Y	Lungime segment (** (m)
6	507.177,817 414.789,599	7	507.176,1 414.794,912	5.584
7	507.176,1 414.794,912	8	507.170,301 414.802,005	9.162
8	507.170,301 414.802,005	9	507.154,534 414.785,203	23.041
9	507.154,534 414.785,203	10	507.145,738 414.777,589	11.634
10	507.145,738 414.777,589	11	507.140,852 414.769,317	9.607
11	507.140,852 414.769,317	12	507.131,741 414.745,101	25.873
12	507.131,741 414.745,101	13	507.134,957 414.739,173	6.744
13	507.134,957 414.739,173	14	507.144,238 414.721,42	20.033
14	507.144,238 414.721,42	15	507.153,975 414.707,533	16.96
15	507.153,975 414.707,533	1	507.161,715 414.694,828	14.877

** Lungimile segmentelor sunt determinate în planul de proiecție Stereo 70 și sunt rotunjite la 1 milimetru.

*** Distanța dintre puncte este formată din segmente cumulate ce sunt mai mici decât valoarea 1 milimetru.

**DATE DESPRE IMOBILUL NR. 3433**

Oficiul de Cadastru și Publicitate Imobiliară ARGES
Biroul de Cadastru și Publicitate Imobiliară Campulung

A. Partea I. Descrierea imobilului

TEREN Extravilan

Adresa: Jud. Arges

Nr. Crt	Nr cadastral Nr. topografic	Suprafața* (mp)	Observații / Referințe
A1		2.403	Sector cadastral:29 Teren neimprejmuit;

B. Partea II. Proprietari și acte

Inscrieri privitoare la dreptul de proprietate și alte drepturi reale		Referințe
/		
Act Administrativ nr. 4926, din 11/11/2024 emis de PRIMĂRIA COMUNEI MIOARELE;		
B1	Inscrierea posesiei, drept de PROPRIETATE, dobandit prin Lege, cota actuala 1/1, cota initiala 1/1 1) NEIDENTIFICAT NEIDENTIFICAT	A1
Act Normativ nr. 7, din 13/03/1996 emis de PARLAMENTUL ROMÂNIEI (art.13);		
B2	Se notează mențiunea de proprietar neidentificat	A1

C. Partea III. SARCINI .

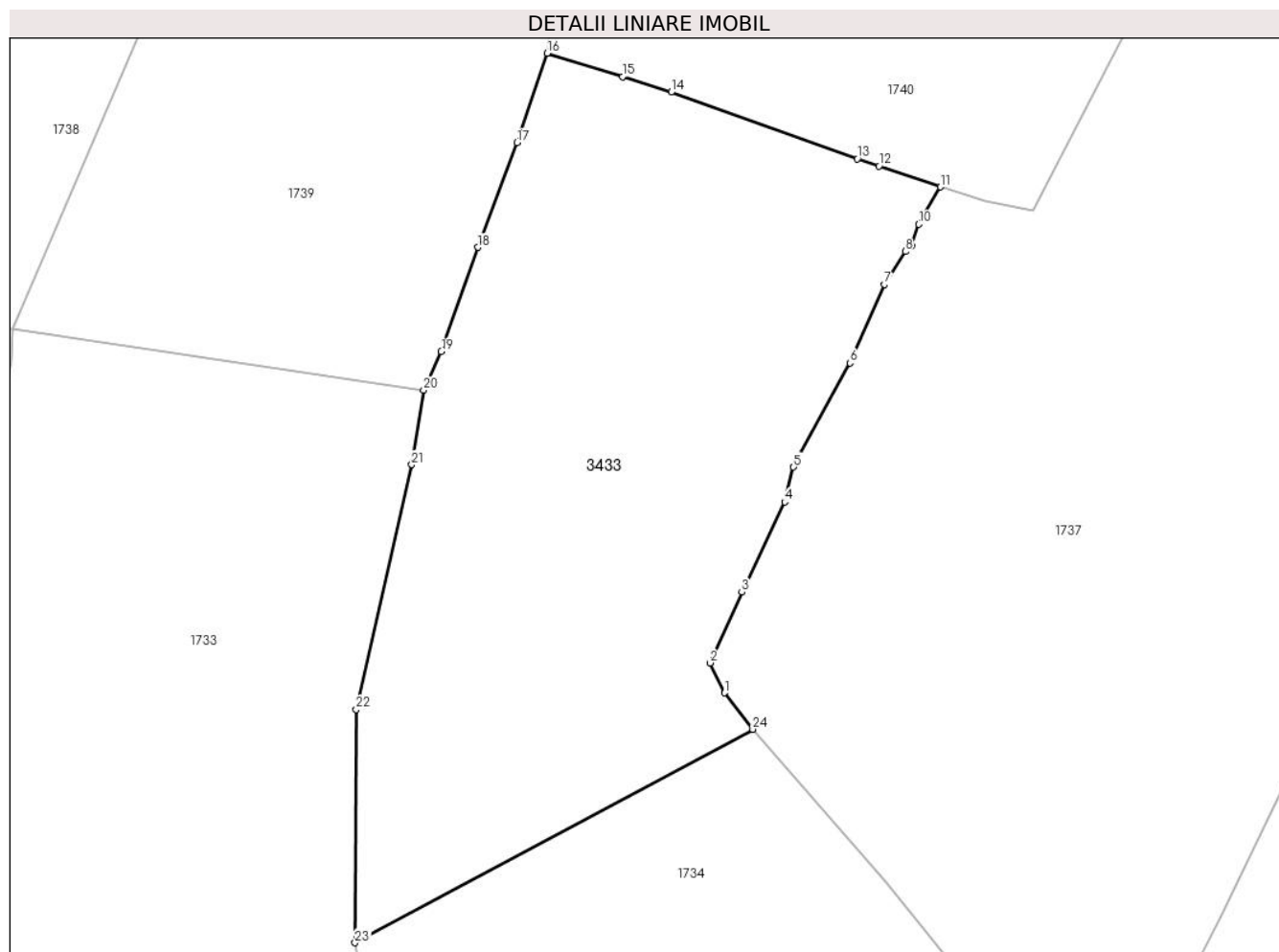
Inscrieri privind dezmembramintele dreptului de proprietate, drepturi reale de garanție și sarcini	Referințe
NU SUNT	

Anexa Nr. 1 La Partea I

Teren

Nr cadastral	Suprafața (mp)*	Observații / Referințe
	2.403	

* Suprafața este determinată în planul de proiecție Stereo 70.



Date referitoare la teren

Crt	Categorie folosință	Intravilan	Suprafața (mp)	Tarla	Parcelă	Nr. topo	Observații / Referințe
1	faneata	NU	2.403	-	-	-	

Lungime Segmente

1) Valorile lungimilor segmentelor sunt obținute din proiecție în plan.

Punct început	X / Y	Punct sfârșit	X / Y	Lungime segment (** (m)
1	507.906,151 414.926,346	2	507.904,794 414.929,092	3.063
3	507.907,73 414.935,59	4	507.911,654 414.943,869	9.162
5	507.912,475 414.947,074	6	507.917,658 414.956,639	10.879
7	507.920,826 414.963,863	8	507.922,756 414.966,869	3.572
9	507.923,331 414.967,392	10	507.923,991 414.969,373	2.088

Punct început	X / Y	Punct sfârșit	X / Y	Lungime segment (** (m)
2	507.904,794 414.929,092	3	507.907,73 414.935,59	7.131
4	507.911,654 414.943,869	5	507.912,475 414.947,074	3.308
6	507.917,658 414.956,639	7	507.920,826 414.963,863	7.888
8	507.922,756 414.966,869	9	507.923,331 414.967,392	0.777
10	507.923,991 414.969,373	11	507.925,974 414.972,805	3.964

Punct început	X / Y	Punct sfârșit	X / Y	Lungime segment (** (m)
11	507.925,974 414.972,805	12	507.920,335 414.974,714	5.953
13	507.918,344 414.975,397	14	507.901,239 414.981,505	18.163
15	507.896,759 414.982,922	16	507.889,849 414.985,083	7.24
17	507.887,048 414.976,858	18	507.883,475 414.967,252	10.249
19	507.880,11 414.957,678	20	507.878,476 414.954,141	3.896
21	507.877,386 414.947,3	22	507.872,286 414.924,818	23.053
23	507.872,171 414.903,392	24	507.908,733 414.923,0	41.488

Punct început	X / Y	Punct sfârșit	X / Y	Lungime segment (** (m)
12	507.920,335 414.974,714	13	507.918,344 414.975,397	2.105
14	507.901,239 414.981,505	15	507.896,759 414.982,922	4.699
16	507.889,849 414.985,083	17	507.887,048 414.976,858	8.689
18	507.883,475 414.967,252	19	507.880,11 414.957,678	10.148
20	507.878,476 414.954,141	21	507.877,386 414.947,3	6.927
22	507.872,286 414.924,818	23	507.872,171 414.903,392	21.426
24	507.908,733 414.923,0	1	507.906,151 414.926,346	4.226

** Lungimile segmentelor sunt determinate în planul de proiecție Stereo 70 și sunt rotunjite la 1 milimetru.

*** Distanța dintre puncte este formată din segmente cumulate ce sunt mai mici decât valoarea 1 milimetru.

**DATE DESPRE IMOBILUL NR. 3434**

Oficiul de Cadastru și Publicitate Imobiliară ARGES
Biroul de Cadastru și Publicitate Imobiliară Campulung

A. Partea I. Descrierea imobilului

TEREN Extravilan

Adresa: Jud. Arges

Nr. Crt	Nr cadastral Nr. topografic	Suprafața* (mp)	Observații / Referințe
A1		5.095	Sector cadastral:4 Teren neimprejmuit;

B. Partea II. Proprietari și acte

Inscrieri privitoare la dreptul de proprietate și alte drepturi reale		Referințe
/		
Act Administrativ nr. 4926, din 11/11/2024 emis de PRIMĂRIA COMUNEI MIOARELE;		
B1	Inscrierea posesiei, drept de PROPRIETATE, dobandit prin Lege, cota actuala 1/1, cota initiala 1/1 1) NEIDENTIFICAT NEIDENTIFICAT	A1
Act Normativ nr. 7, din 13/03/1996 emis de PARLAMENTUL ROMÂNIEI (art.13);		
B2	Se notează mențiunea de proprietar neidentificat	A1

C. Partea III. SARCINI .

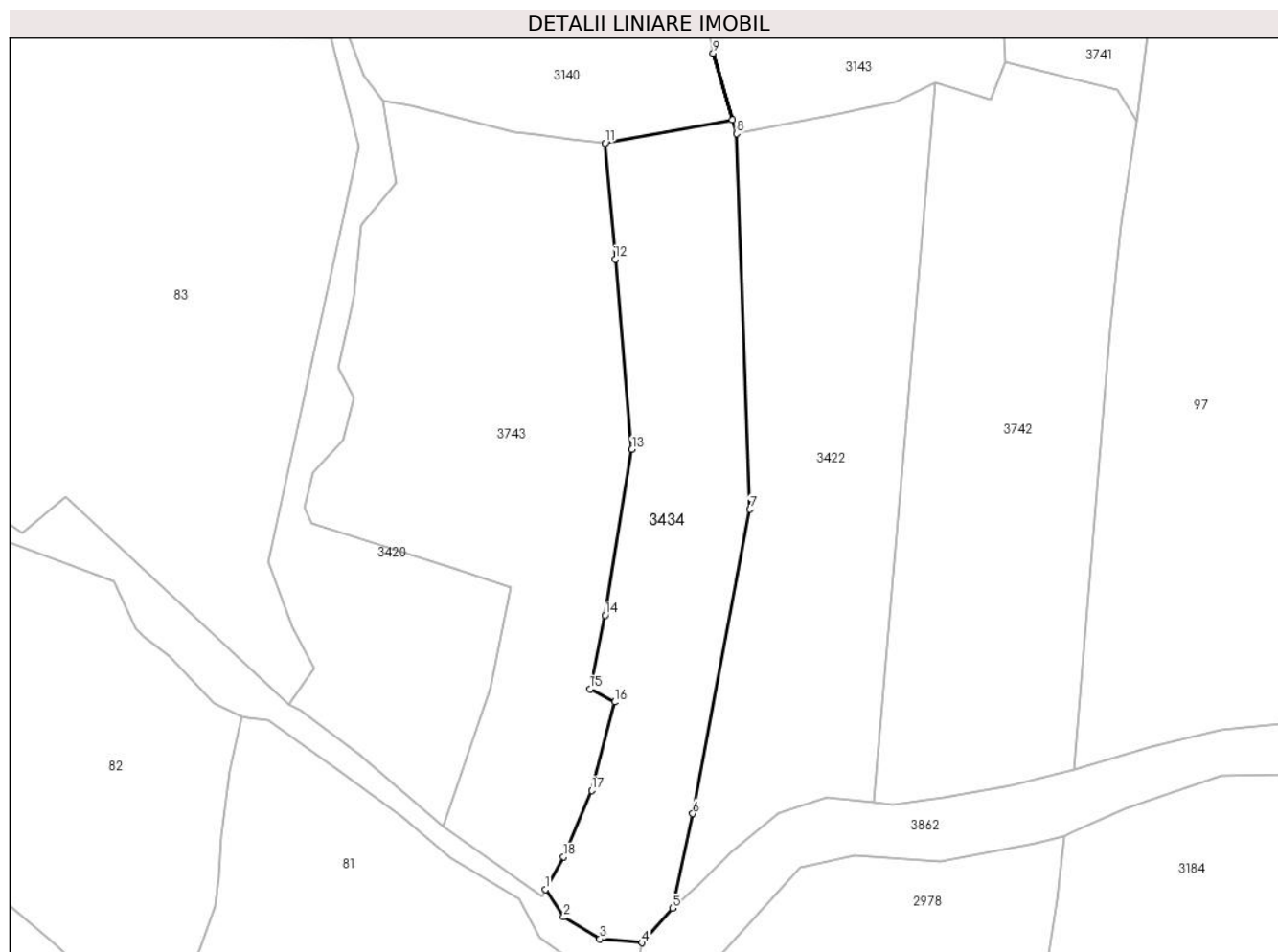
Inscrieri privind dezmembramintele dreptului de proprietate, drepturi reale de garanție și sarcini	Referințe
NU SUNT	

Anexa Nr. 1 La Partea I

Teren

Nr cadastral	Suprafața (mp)*	Observații / Referințe
	5.095	

* Suprafața este determinată în planul de proiecție Stereo 70.



Date referitoare la teren

Crt	Categorie folosință	Intravilan	Suprafața (mp)	Tarla	Parcelă	Nr. topo	Observații / Referințe
1	faneata	NU	5.095	-	-	-	

Lungime Segmente

1) Valorile lungimilor segmentelor sunt obținute din proiecție în plan.

Punct început	X / Y	Punct sfârșit	X / Y	Lungime segment (** (m)
1	508.233,267 415.933,6	2	508.237,508 415.927,316	7.581
2	508.237,508 415.927,316	3	508.245,777 415.922,283	9.68
3	508.245,777 415.922,283	4	508.255,483 415.921,384	9.748
4	508.255,483 415.921,384	5	508.262,493 415.929,293	10.568
5	508.262,493 415.929,293	6	508.267,167 415.951,043	22.247

Punct început	X / Y	Punct sfârşit	X / Y	Lungime segment (** (m)
6	508.267,167 415.951,043	7	508.280,288 416.020,964	71.141
7	508.280,288 416.020,964	8	508.277,21 416.107,224	86.315
8	508.277,21 416.107,224	9	508.271,85 416.125,709	19.246
9	508.271,85 416.125,709	10	508.276,209 416.110,381	15.936
10	508.276,209 416.110,381	11	508.246,999 416.105,075	29.688
11	508.246,999 416.105,075	12	508.249,31 416.078,443	26.732
12	508.249,31 416.078,443	13	508.253,17 416.034,69	43.923
13	508.253,17 416.034,69	14	508.247,035 415.996,61	38.571
14	508.247,035 415.996,61	15	508.243,473 415.979,718	17.263
15	508.243,473 415.979,718	16	508.249,153 415.976,674	6.444
16	508.249,153 415.976,674	17	508.243,902 415.956,372	20.97
17	508.243,902 415.956,372	18	508.237,439 415.941,168	16.521
18	508.237,439 415.941,168	1	508.233,267 415.933,6	8.642

** Lungimile segmentelor sunt determinate în planul de proiecţie Stereo 70 şi sunt rotunjite la 1 milimetru.

*** Distanţa dintre puncte este formată din segmente cumulate ce sunt mai mici decât valoarea 1 milimetru.

**DATE DESPRE IMOBILUL NR. 3435**

Oficiul de Cadastru și Publicitate Imobiliară ARGES
Biroul de Cadastru și Publicitate Imobiliară Campulung

A. Partea I. Descrierea imobilului

TEREN Extravilan

Adresa: Jud. Arges

Nr. Crt	Nr cadastral Nr. topografic	Suprafața* (mp)	Observații / Referințe
A1		2.580	Sector cadastral:29 Teren neimprejmuit;

B. Partea II. Proprietari și acte

Inscrieri privitoare la dreptul de proprietate și alte drepturi reale		Referințe
/		
Act Administrativ nr. 4926, din 11/11/2024 emis de PRIMĂRIA COMUNEI MIOARELE;		
B1	Inscrierea posesiei, drept de PROPRIETATE, dobandit prin Lege, cota actuala 1/1, cota initiala 1/1 1) NEIDENTIFICAT NEIDENTIFICAT	A1
Act Normativ nr. 7, din 13/03/1996 emis de PARLAMENTUL ROMÂNIEI (art.13);		
B2	Se notează mențiunea de proprietar neidentificat	A1

C. Partea III. SARCINI .

Inscrieri privind dezmembramintele dreptului de proprietate, drepturi reale de garanție și sarcini	Referințe
NU SUNT	

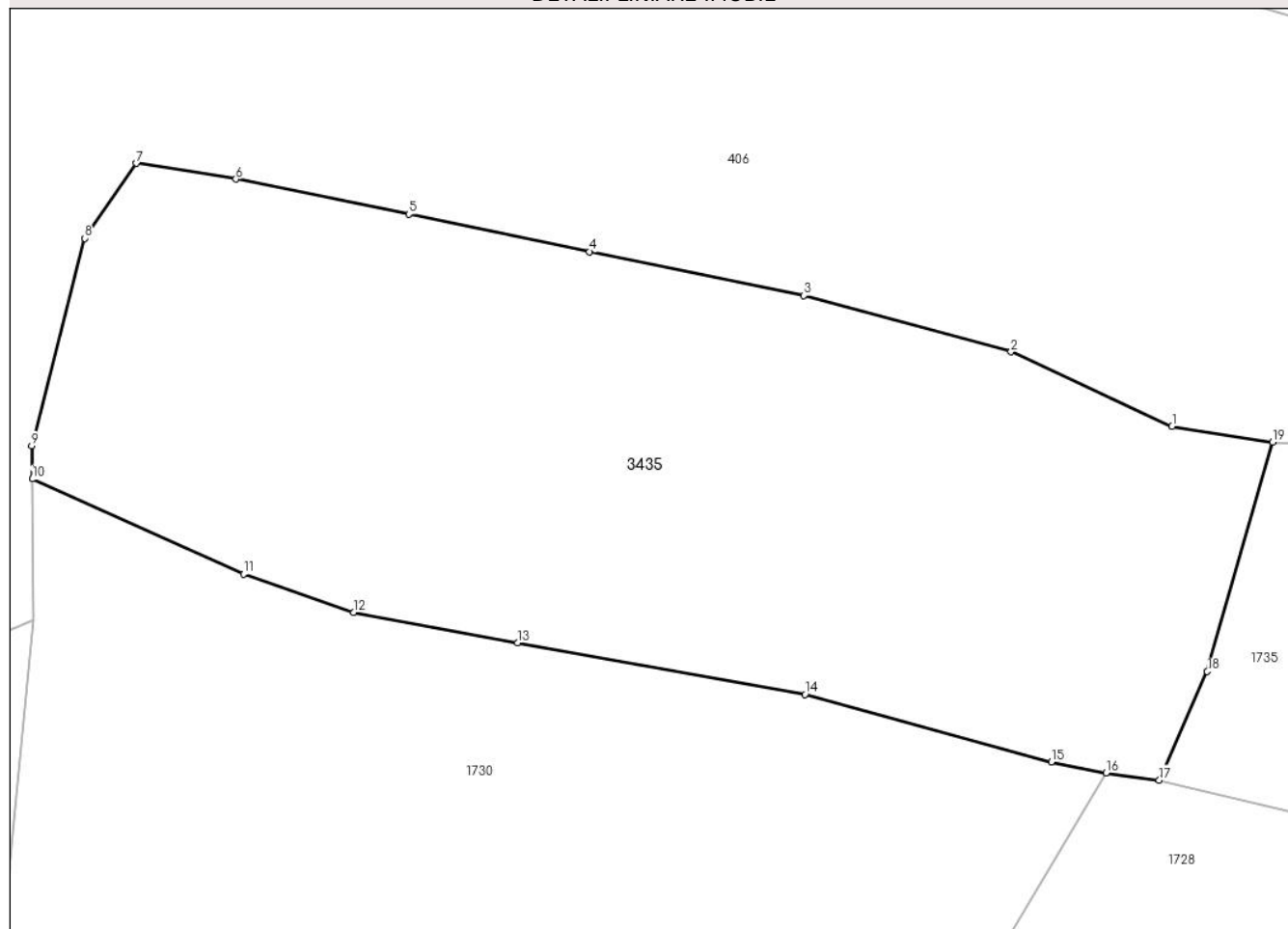
Anexa Nr. 1 La Partea I

Teren

Nr cadastral	Suprafața (mp)*	Observații / Referințe
	2.580	

* Suprafața este determinată în planul de proiecție Stereo 70.

DETALII LINIARE IMOBIL



Date referitoare la teren

Crt	Categorie folosință	Intra vilan	Suprafața (mp)	Tarla	Parcelă	Nr. topo	Observații / Referințe
1	faneata	NU	2.580	-	-	-	

Lungime Segmente

1) Valorile lungimilor segmentelor sunt obținute din proiecție în plan.

Punct început	X / Y	Punct sfârșit	X / Y	Lungime segment (** (m)
1	507.691,036 414.947,478	2	507.678,867 414.953,105	13.407
2	507.678,867 414.953,105	3	507.663,202 414.957,334	16.226
3	507.663,202 414.957,334	4	507.647,013 414.960,65	16.525
4	507.647,013 414.960,65	5	507.633,34 414.963,494	13.966
5	507.633,34 414.963,494	6	507.620,283 414.966,145	13.323

Punct început	X / Y	Punct sfârșit	X / Y	Lungime segment (** (m)
6	507.620,283 414.966,145	7	507.612,761 414.967,332	7.615
7	507.612,761 414.967,332	8	507.608,854 414.961,672	6.878
8	507.608,854 414.961,672	9	507.604,851 414.946,002	16.173
9	507.604,851 414.946,002	10	507.604,877 414.943,494	2.508
10	507.604,877 414.943,494	11	507.620,855 414.936,32	17.515
11	507.620,855 414.936,32	12	507.629,17 414.933,422	8.806
12	507.629,17 414.933,422	13	507.641,57 414.931,125	12.611
13	507.641,57 414.931,125	14	507.663,279 414.927,229	22.056
14	507.663,279 414.927,229	15	507.681,914 414.922,139	19.318
15	507.681,914 414.922,139	16	507.686,049 414.921,299	4.219
16	507.686,049 414.921,299	17	507.690,064 414.920,756	4.052
17	507.690,064 414.920,756	18	507.693,691 414.928,959	8.969
18	507.693,691 414.928,959	19	507.698,637 414.946,264	17.998
19	507.698,637 414.946,264	1	507.691,036 414.947,478	7.697

** Lungimile segmentelor sunt determinate în planul de proiecție Stereo 70 și sunt rotunjite la 1 milimetru.

*** Distanța dintre puncte este formată din segmente cumulate ce sunt mai mici decât valoarea 1 milimetru.

**DATE DESPRE IMOBILUL NR. 3436**

Oficiul de Cadastru și Publicitate Imobiliară ARGES
Biroul de Cadastru și Publicitate Imobiliară Campulung

A. Partea I. Descrierea imobilului

TEREN Extravilan

Adresa: Jud. Arges

Nr. Crt	Nr cadastral Nr. topografic	Suprafața* (mp)	Observații / Referințe
A1		2.306	Sector cadastral:12 Teren neimprejmuit;

B. Partea II. Proprietari și acte

Inscrieri privitoare la dreptul de proprietate și alte drepturi reale		Referințe
/		
Act Administrativ nr. 4926, din 11/11/2024 emis de PRIMĂRIA COMUNEI MIOARELE;		
B1	Inscrierea posesiei, drept de PROPRIETATE, dobandit prin Lege, cota actuala 1/1, cota initiala 1/1 1) NEIDENTIFICAT NEIDENTIFICAT	A1
Act Normativ nr. 7, din 13/03/1996 emis de PARLAMENTUL ROMÂNIEI (art.13);		
B2	Se notează mențiunea de proprietar neidentificat	A1

C. Partea III. SARCINI .

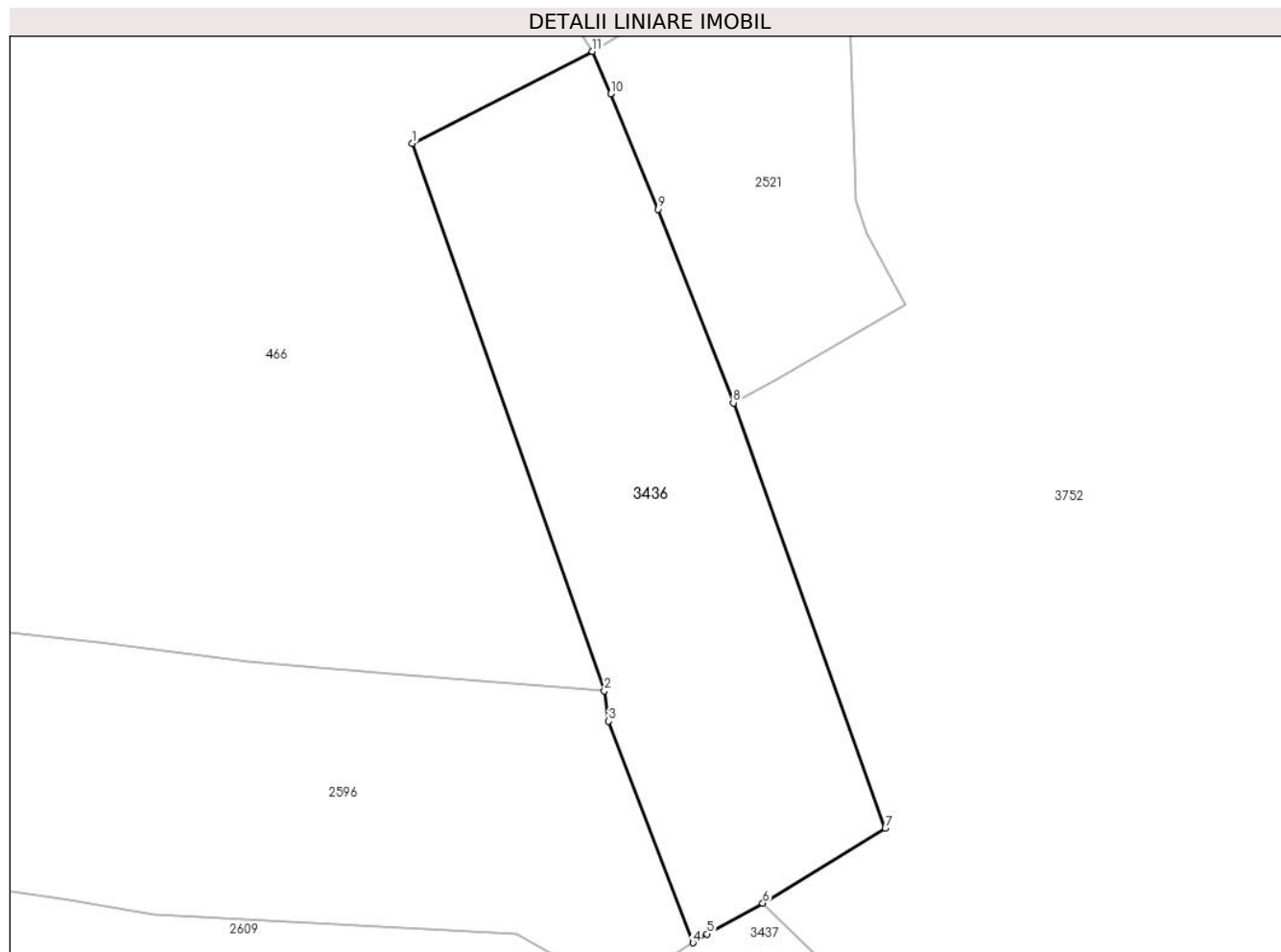
Inscrieri privind dezmembramintele dreptului de proprietate, drepturi reale de garanție și sarcini	Referințe
NU SUNT	

Anexa Nr. 1 La Partea I

Teren

Nr cadastral	Suprafața (mp)*	Observații / Referințe
	2.306	

* Suprafața este determinată în planul de proiecție Stereo 70.



Date referitoare la teren

Crt	Categorie folosință	Intravilan	Suprafața (mp)	Tarla	Parcelă	Nr. topo	Observații / Referințe
1	faneata	NU	2.306	-	-	-	

Lungime Segmente

1) Valorile lungimilor segmentelor sunt obținute din proiecție în plan.

Punct început	X / Y	Punct sfârșit	X / Y	Lungime segment (** (m)
1	507.206,905 415.397,181	2	507.228,593 415.335,478	65.404
2	507.228,593 415.335,478	3	507.229,078 415.332,048	3.464
3	507.229,078 415.332,048	4	507.238,586 415.307,064	26.732
4	507.238,586 415.307,064	5	507.240,162 415.308,052	1.86
5	507.240,162 415.308,052	6	507.246,481 415.311,536	7.216

Punct început	X / Y	Punct sfârșit	X / Y	Lungime segment (** (m)
6	507.246,481 415.311,536	7	507.260,295 415.319,993	16.197
7	507.260,295 415.319,993	8	507.243,155 415.367,947	50.925
8	507.243,155 415.367,947	9	507.234,665 415.389,787	23.432
9	507.234,665 415.389,787	10	507.229,305 415.402,79	14.064
10	507.229,305 415.402,79	11	507.227,242 415.407,575	5.211
11	507.227,242 415.407,575	1	507.206,905 415.397,181	22.839

** Lungimile segmentelor sunt determinate în planul de proiecție Stereo 70 și sunt rotunjite la 1 milimetru.

*** Distanța dintre puncte este formată din segmente cumulate ce sunt mai mici decât valoarea 1 milimetru.

**DATE DESPRE IMOBILUL NR. 3437**

Oficiul de Cadastru și Publicitate Imobiliară ARGES
Biroul de Cadastru și Publicitate Imobiliară Campulung

A. Partea I. Descrierea imobilului

TEREN Extravilan

Nr. CF vechi:333
Nr. cadastral vechi:472

Adresa: Jud. Arges, pct.Cosar Virf

Nr. Crt	Nr cadastral Nr. topografic	Suprafața* (mp)	Observații / Referințe
A1	81204	7.843	Sector cadastral:12 Teren neimprejmuit;

B. Partea II. Proprietari și acte

Inscrieri privitoare la dreptul de proprietate și alte drepturi reale		Referințe
7588 / 25/06/2008		
Act Notarial nr. 890, din 24/06/2008 emis de bnp Tuluca Filofteia;		
B1	Intabulare, drept de PROPRIETATE,bun comun, dobandit prin Conventie, cota actuala 1/1, cota initiala 1/1 1) NEGOESCU ADRIAN-SINEL , Lipsă CNP. 2) NEGOESCU ANCA-CONSTANTA , Lipsă CNP.; soti	A1

C. Partea III. SARCINI .

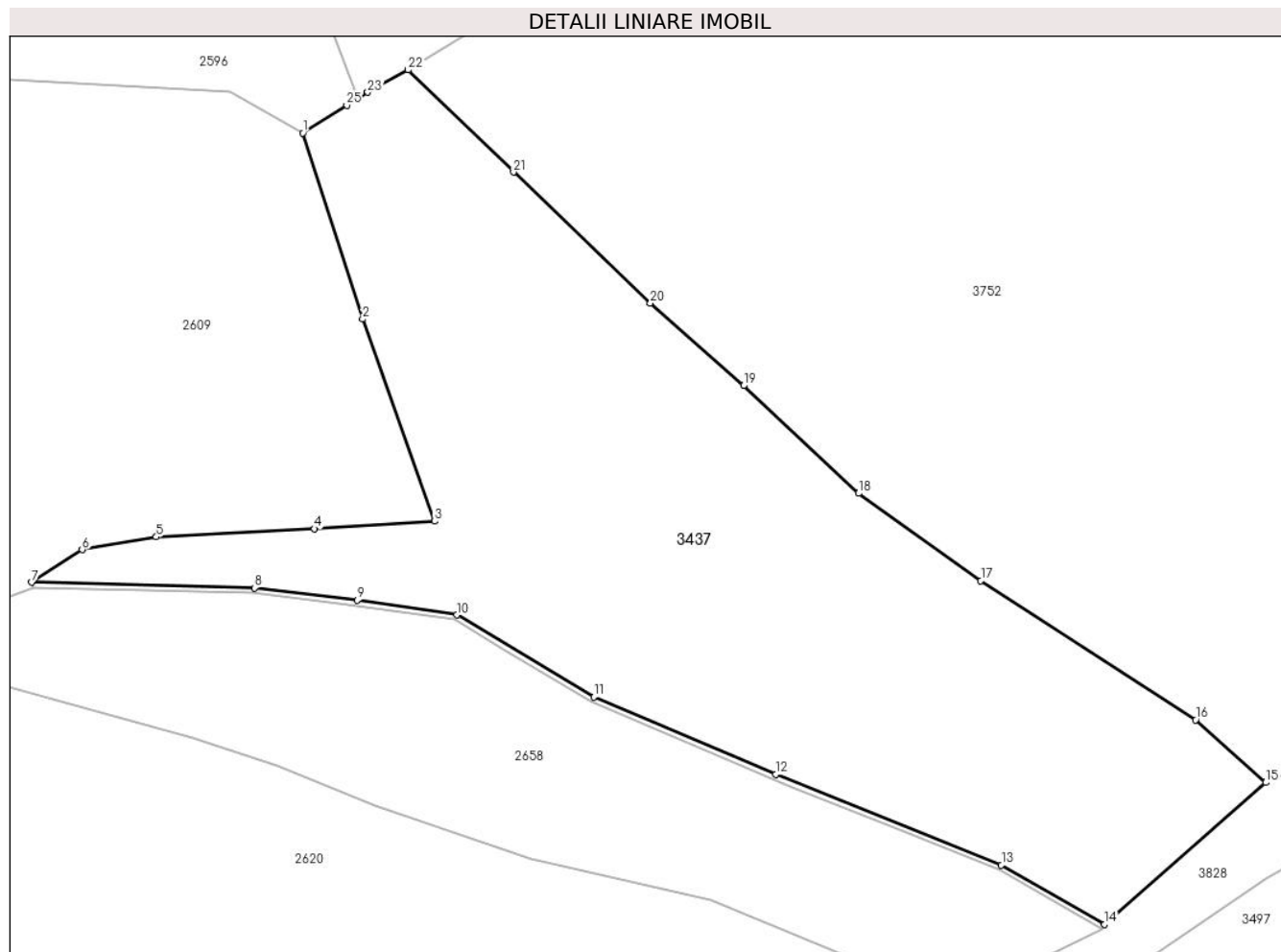
Inscrieri privind dezmembramintele dreptului de proprietate, drepturi reale de garanție și sarcini	Referințe
NU SUNT	

Anexa Nr. 1 La Partea I

Teren

Nr cadastral	Suprafața (mp)*	Observații / Referințe
81204	7.843	

* Suprafața este determinată în planul de proiecție Stereo 70.



Date referitoare la teren

Crt	Categorie folosință	Intravilan	Suprafața (mp)	Tarla	Parcelă	Nr. topo	Observații / Referințe
1	faneata	NU	5.122	-	-	-	
2	livada	NU	2.721	-	-	-	

Lungime Segmente

1) Valorile lungimilor segmentelor sunt obținute din proiecție în plan.

Punct început	X / Y	Punct sfârșit	X / Y	Lungime segment (** (m)
1	507.230,033 415.301,701	2	507.239,354 415.272,64	30.519
3	507.250,598 415.241,086	4	507.231,831 415.239,925	18.803
5	507.207,125 415.238,639	6	507.195,521 415.236,663	11.771
7	507.187,634 415.231,556	8	507.222,456 415.230,692	34.833

Punct început	X / Y	Punct sfârșit	X / Y	Lungime segment (** (m)
2	507.239,354 415.272,64	3	507.250,598 415.241,086	33.497
4	507.231,831 415.239,925	5	507.207,125 415.238,639	24.739
6	507.195,521 415.236,663	7	507.187,634 415.231,556	9.396
8	507.222,456 415.230,692	9	507.238,548 415.228,751	16.209

Punct început	X / Y	Punct sfârșit	X / Y	Lungime segment (** (m)
9	507.238,548 415.228,751	10	507.254,092 415.226,464	15.711
11	507.275,476 415.213,641	12	507.303,913 415.201,594	30.884
13	507.339,179 415.187,448	14	507.355,321 415.178,188	18.609
15	507.380,491 415.200,315	16	507.369,535 415.210,074	14.672
17	507.335,98 415.231,821	18	507.316,853 415.245,446	23.484
19	507.298,885 415.262,265	20	507.284,325 415.275,17	19.456
21	507.262,932 415.295,6	22	507.246,481 415.311,536	22.904
23	507.240,162 415.308,052	24	507.238,586 415.307,064	1.86
25	507.236,896 415.306,004	1	507.230,033 415.301,701	8.1

Punct început	X / Y	Punct sfârșit	X / Y	Lungime segment (** (m)
10	507.254,092 415.226,464	11	507.275,476 415.213,641	24.934
12	507.303,913 415.201,594	13	507.339,179 415.187,448	37.997
14	507.355,321 415.178,188	15	507.380,491 415.200,315	33.513
16	507.369,535 415.210,074	17	507.335,98 415.231,821	39.986
18	507.316,853 415.245,446	19	507.298,885 415.262,265	24.612
20	507.284,325 415.275,17	21	507.262,932 415.295,6	29.581
22	507.246,481 415.311,536	23	507.240,162 415.308,052	7.216
24	507.238,586 415.307,064	25	507.236,896 415.306,004	1.995

** Lungimile segmentelor sunt determinate în planul de proiecție Stereo 70 și sunt rotunjite la 1 milimetru.

*** Distanța dintre puncte este formată din segmente cumulate ce sunt mai mici decât valoarea 1 milimetru.

**DATE DESPRE IMOBILUL NR. 3438**

Oficiul de Cadastru și Publicitate Imobiliară ARGES
Biroul de Cadastru și Publicitate Imobiliară Campulung

A. Partea I. Descrierea imobilului

TEREN Intravilan

Adresa: Loc. Matau, Jud. Arges

Nr. Crt	Nr cadastral Nr. topografic	Suprafața* (mp)	Observații / Referințe
A1		943	Sector cadastral:13 Teren imprejmuit;

Construcții

Crt	Nr cadastral Nr. topografic	Adresa	Observații / Referințe
A1.1		Loc. Matau, Jud. Arges	Nr. niveluri:1; S. construita la sol:67 mp;

B. Partea II. Proprietari și acte

Inscrieri privitoare la dreptul de proprietate și alte drepturi reale		Referințe
/		
Act Normativ nr. 7, din 13/03/1996 emis de PARLAMENTUL ROMÂNIEI;		
B1	Intabulare, drept de PROPRIETATE, dobandit prin Lege, cota actuala 1/1, cota initiala 1/1 1) NEIDENTIFICAT NEIDENTIFICAT	A1
B2	Se notează posesia faptică în favoarea lui 1) DIACONU NICOLAE	A1
Act Administrativ nr. 4926, din 11/11/2024 emis de PRIMĂRIA COMUNEI MIOARELE;		
B3	Intabulare, drept de PROPRIETATE, dobandit prin Construire, cota actuala 1/1, cota initiala 1/1 1) DIACONU NICOLAE	A1.1

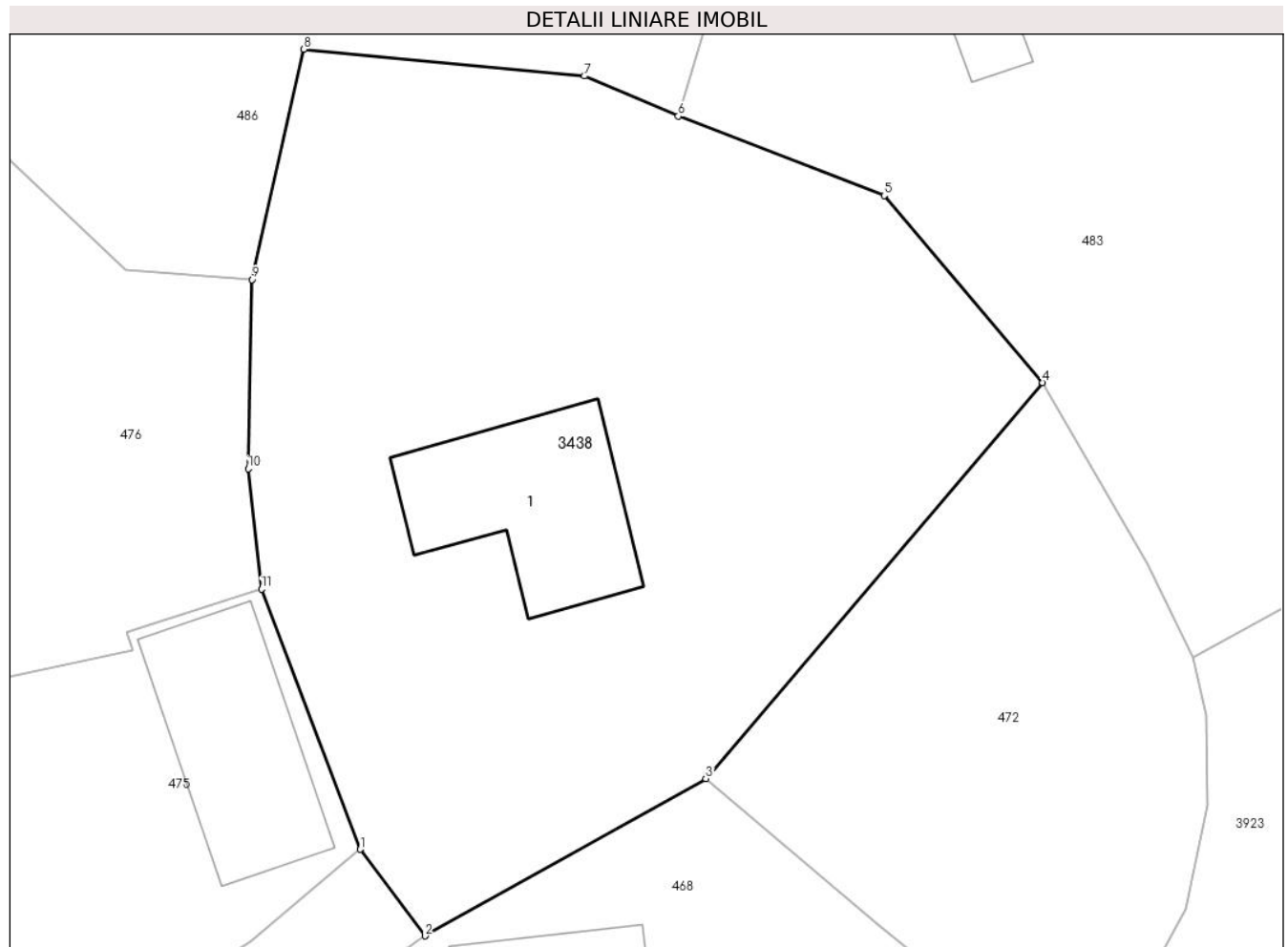
C. Partea III. SARCINI .

Inscrieri privind dezmembramintele dreptului de proprietate, drepturi reale de garanție și sarcini	Referințe
NU SUNT	

Teren

Nr cadastral	Suprafața (mp)*	Observații / Referințe
	943	

* Suprafața este determinată în planul de proiecție Stereo 70.



Date referitoare la teren

Crt	Categorie folosință	Intra vilan	Suprafața (mp)	Tarla	Parcelă	Nr. topo	Observații / Referințe
1	curți constructii	DA	943	-	-	-	

Date referitoare la construcții

Crt	Număr	Destinație construcție	Supraf. (mp)	Situație juridică	Observații / Referințe
A1.1		construcții de locuințe	67	Cu acte	Nr. niveluri:1; S. construita la sol:67 mp;

Lungime Segmente

1) Valorile lungimilor segmentelor sunt obținute din proiecție în plan.

Punct început	X / Y	Punct sfârșit	X / Y	Lungime segment (** (m)
1	506.579,384 414.994,011	2	506.582,321 414.990,088	4.901
2	506.582,321 414.990,088	3	506.595,071 414.997,222	14.61
3	506.595,071 414.997,222	4	506.610,371 415.015,188	23.598
4	506.610,371 415.015,188	5	506.603,173 415.023,674	11.128

Punct început	X / Y	Punct sfârșit	X / Y	Lungime segment (** (m)
5	506.603,173 415.023,674	6	506.593,823 415.027,273	10.019
6	506.593,823 415.027,273	7	506.589,56 415.029,09	4.634
7	506.589,56 415.029,09	8	506.576,818 415.030,309	12.8
8	506.576,818 415.030,309	9	506.574,47 415.019,86	10.71
9	506.574,47 415.019,86	10	506.574,3 415.011,28	8.582
10	506.574,3 415.011,28	11	506.574,9 415.005,82	5.493
11	506.574,9 415.005,82	1	506.579,384 414.994,011	12.632

** Lungimile segmentelor sunt determinate în planul de proiecție Stereo 70 și sunt rotunjite la 1 milimetru.

*** Distanța dintre puncte este formată din segmente cumulate ce sunt mai mici decât valoarea 1 milimetru.

**DATE DESPRE IMOBILUL NR. 3439**

Oficiul de Cadastru și Publicitate Imobiliară ARGES
Biroul de Cadastru și Publicitate Imobiliară Campulung

A. Partea I. Descrierea imobilului

TEREN Extravilan

Adresa: Jud. Arges

Nr. Crt	Nr cadastral Nr. topografic	Suprafața* (mp)	Observații / Referințe
A1		7.579	Sector cadastral:34 Teren neimprejmuit;

B. Partea II. Proprietari și acte

Inscrieri privitoare la dreptul de proprietate și alte drepturi reale		Referințe
/		
Act Administrativ nr. 4926, din 11/11/2024 emis de PRIMĂRIA COMUNEI MIOARELE;		
B1	Inscrierea posesiei, drept de PROPRIETATE, dobandit prin Lege, cota actuala 1/1, cota initiala 1/1 1) NEIDENTIFICAT NEIDENTIFICAT	A1
Act Normativ nr. 7, din 13/03/1996 emis de PARLAMENTUL ROMÂNIEI (art.13);		
B2	Se notează mențiunea de proprietar neidentificat	A1

C. Partea III. SARCINI .

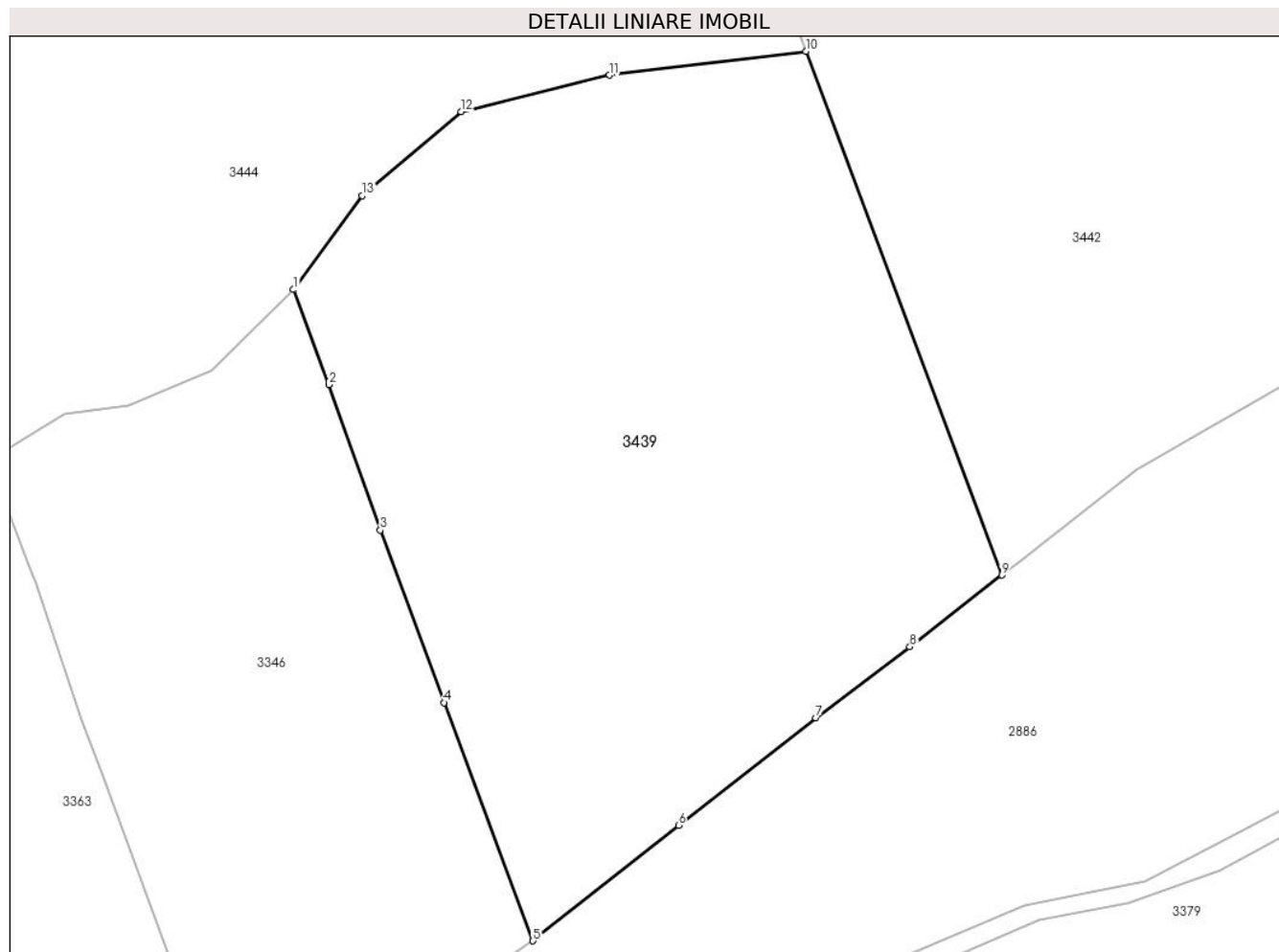
Inscrieri privind dezmembramintele dreptului de proprietate, drepturi reale de garanție și sarcini	Referințe
NU SUNT	

Anexa Nr. 1 La Partea I

Teren

Nr cadastral	Suprafața (mp)*	Observații / Referințe
	7.579	

* Suprafața este determinată în planul de proiecție Stereo 70.



Date referitoare la teren

Crt	Categorie folosință	Intra vilan	Suprafața (mp)	Tarla	Parcelă	Nr. topo	Observații / Referințe
1	faneata	NU	7.579	-	-	-	

Lungime Segmente

1) Valorile lungimilor segmentelor sunt obținute din proiecție în plan.

Punct început	X / Y	Punct sfârșit	X / Y	Lungime segment (** (m)
1	510.071,95 415.011,63	2	510.076,91 414.998,26	14.26
2	510.076,91 414.998,26	3	510.084,148 414.977,8	21.703
3	510.084,148 414.977,8	4	510.093,087 414.953,542	25.853
4	510.093,087 414.953,542	5	510.105,62 414.920,05	35.76
5	510.105,62 414.920,05	6	510.126,11 414.936,284	26.142

Punct început	X / Y	Punct sfârșit	X / Y	Lungime segment (** (m)
6	510.126,11 414.936,284	7	510.145,434 414.951,386	24.525
7	510.145,434 414.951,386	8	510.158,639 414.961,403	16.574
8	510.158,639 414.961,403	9	510.171,579 414.971,489	16.406
9	510.171,579 414.971,489	10	510.144,019 415.045,129	78.628
10	510.144,019 415.045,129	11	510.116,363 415.041,763	27.86
11	510.116,363 415.041,763	12	510.095,512 415.036,625	21.475
12	510.095,512 415.036,625	13	510.081,612 415.024,84	18.224
13	510.081,612 415.024,84	1	510.071,95 415.011,63	16.366

** Lungimile segmentelor sunt determinate în planul de proiecție Stereo 70 și sunt rotunjite la 1 milimetru.

*** Distanța dintre puncte este formată din segmente cumulate ce sunt mai mici decât valoarea 1 milimetru.

**DATE DESPRE IMOBILUL NR. 3440**

Oficiul de Cadastru și Publicitate Imobiliară ARGES
Biroul de Cadastru și Publicitate Imobiliară Campulung

A. Partea I. Descrierea imobilului

TEREN Extravilan

Adresa: Jud. Arges

Nr. Crt	Nr cadastral Nr. topografic	Suprafața* (mp)	Observații / Referințe
A1		1.926	Sector cadastral:34 Teren neimprejmuit;

B. Partea II. Proprietari și acte

Inscrieri privitoare la dreptul de proprietate și alte drepturi reale		Referințe
/		
Act Administrativ nr. 4926, din 11/11/2024 emis de PRIMĂRIA COMUNEI MIOARELE;		
B1	Inscrierea posesiei, drept de PROPRIETATE, dobandit prin Lege, cota actuala 1/1, cota initiala 1/1 1) NEIDENTIFICAT NEIDENTIFICAT	A1
Act Normativ nr. 7, din 13/03/1996 emis de PARLAMENTUL ROMÂNIEI (art.13);		
B2	Se notează mențiunea de proprietar neidentificat	A1

C. Partea III. SARCINI .

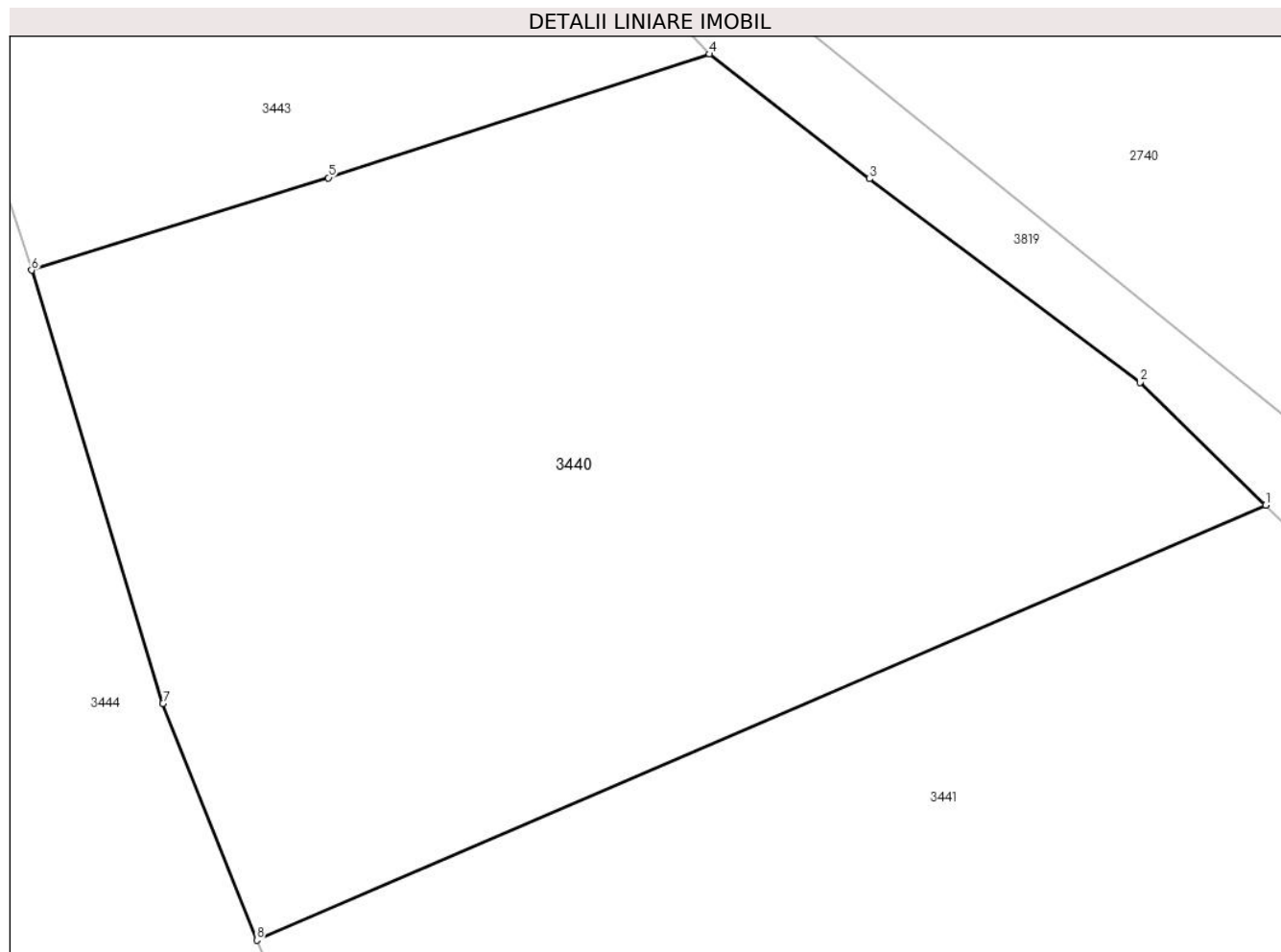
Inscrieri privind dezmembramintele dreptului de proprietate, drepturi reale de garanție și sarcini	Referințe
NU SUNT	

Anexa Nr. 1 La Partea I

Teren

Nr cadastral	Suprafaţa (mp)*	Observații / Referințe
	1.926	

* Suprafața este determinată în planul de proiecție Stereo 70.



Date referitoare la teren

Crt	Categorie folosință	Intra vilan	Suprafața (mp)	Tarla	Parcelă	Nr. topo	Observații / Referințe
1	faneata	NU	1.926	-	-	-	

Lungime Segmente

1) Valorile lungimilor segmentelor sunt obținute din proiecție în plan.

Punct început	X / Y	Punct sfârșit	X / Y	Lungime segment (** (m)
1	510.168,146 415.150,677	2	510.161,082 415.157,573	9.872
2	510.161,082 415.157,573	3	510.145,842 415.169,003	19.05
3	510.145,842 415.169,003	4	510.136,843 415.176,016	11.409
4	510.136,843 415.176,016	5	510.115,408 415.169,067	22.533
5	510.115,408 415.169,067	6	510.098,712 415.163,87	17.486

Punct început	X / Y	Punct sfârșit	X / Y	Lungime segment (** (m)
6	510.098,712 415.163,87	7	510.106,089 415.139,519	25.444
7	510.106,089 415.139,519	8	510.111,377 415.126,223	14.309
8	510.111,377 415.126,223	1	510.168,146 415.150,677	61.812

** Lungimile segmentelor sunt determinate în planul de proiecție Stereo 70 și sunt rotunjite la 1 milimetru.

*** Distanța dintre puncte este formată din segmente cumulate ce sunt mai mici decât valoarea 1 milimetru.

**DATE DESPRE IMOBILUL NR. 3441**

Oficiul de Cadastru și Publicitate Imobiliară ARGES
Biroul de Cadastru și Publicitate Imobiliară Campulung

A. Partea I. Descrierea imobilului

TEREN Extravilan

Adresa: Jud. Arges

Nr. Crt	Nr cadastral Nr. topografic	Suprafața* (mp)	Observații / Referințe
A1		2.588	Sector cadastral:34 Teren neimprejmuit;

B. Partea II. Proprietari și acte

Inscrieri privitoare la dreptul de proprietate și alte drepturi reale		Referințe
/		
Act Administrativ nr. 4926, din 11/11/2024 emis de PRIMĂRIA COMUNEI MIOARELE;		
B1	Inscrierea posesiei, drept de PROPRIETATE, dobandit prin Lege, cota actuala 1/1, cota initiala 1/1 1) NEIDENTIFICAT NEIDENTIFICAT	A1
Act Normativ nr. 7, din 13/03/1996 emis de PARLAMENTUL ROMÂNIEI (art.13);		
B2	Se notează mențiunea de proprietar neidentificat	A1

C. Partea III. SARCINI .

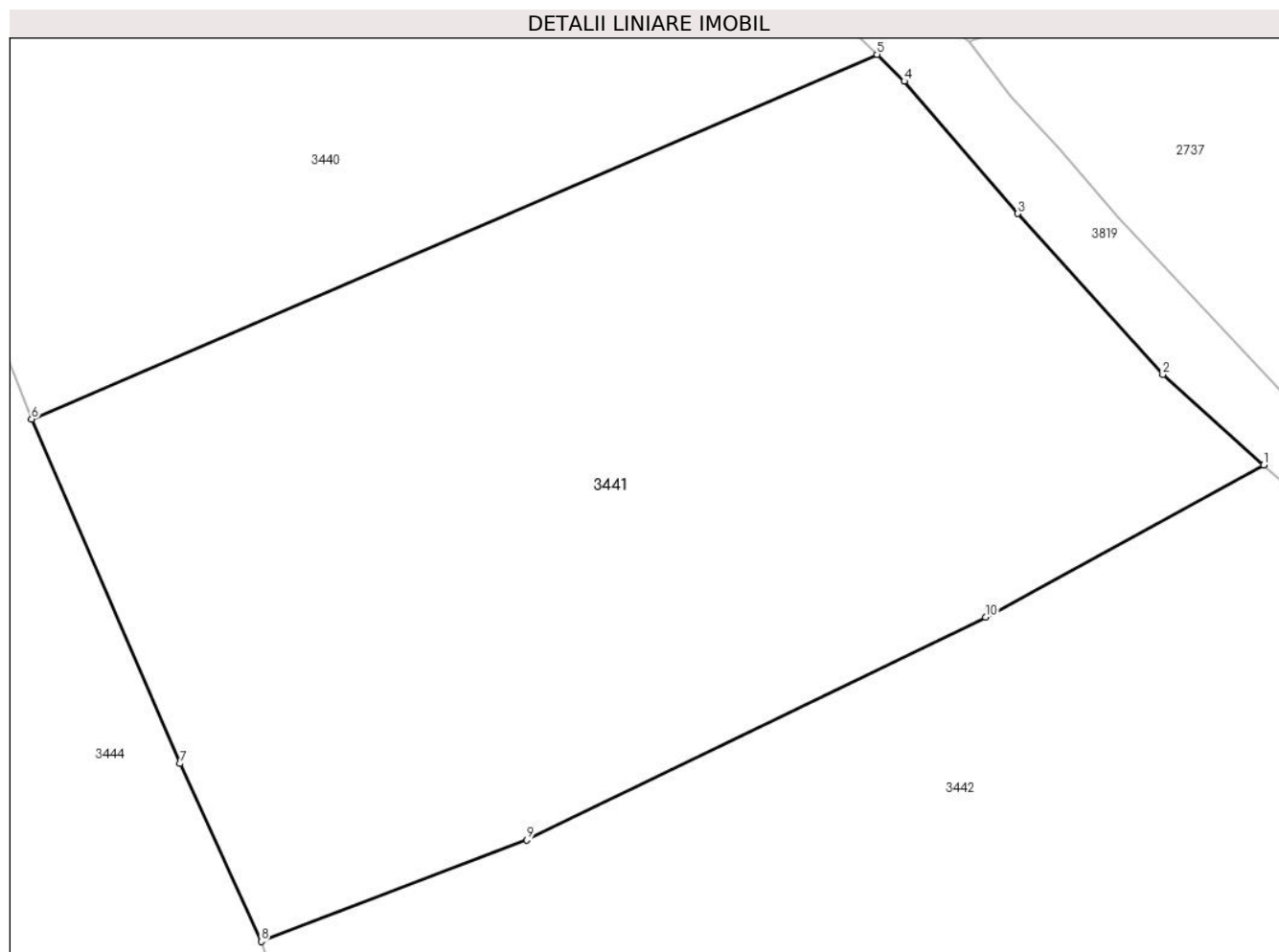
Inscrieri privind dezmembramintele dreptului de proprietate, drepturi reale de garanție și sarcini	Referințe
NU SUNT	

Anexa Nr. 1 La Partea I

Teren

Nr cadastral	Suprafața (mp)*	Observații / Referințe
	2.588	

* Suprafața este determinată în planul de proiecție Stereo 70.



Date referitoare la teren

Crt	Categorie folosință	Intra vilan	Suprafața (mp)	Tarla	Parcelă	Nr. topo	Observații / Referințe
1	faneata	NU	2.588	-	-	-	

Lungime Segmente

1) Valorile lungimilor segmentelor sunt obținute din proiecție în plan.

Punct început	X / Y	Punct sfârșit	X / Y	Lungime segment (** (m)
1	510.194,11 415.123,135	2	510.187,329 415.129,21	9.104
2	510.187,329 415.129,21	3	510.177,592 415.140,005	14.538
3	510.177,592 415.140,005	4	510.169,972 415.148,895	11.709
4	510.169,972 415.148,895	5	510.168,146 415.150,677	2.551
5	510.168,146 415.150,677	6	510.111,377 415.126,223	61.812

Punct început	X / Y	Punct sfârșit	X / Y	Lungime segment (** (m)
6	510.111,377 415.126,223	7	510.121,349 415.103,106	25.176
7	510.121,349 415.103,106	8	510.126,788 415.091,17	13.117
8	510.126,788 415.091,17	9	510.144,617 415.097,969	19.081
9	510.144,617 415.097,969	10	510.175,44 415.112,927	34.261
10	510.175,44 415.112,927	1	510.194,11 415.123,135	21.278

** Lungimile segmentelor sunt determinate în planul de proiecție Stereo 70 și sunt rotunjite la 1 milimetru.

*** Distanța dintre puncte este formată din segmente cumulate ce sunt mai mici decât valoarea 1 milimetru.

**DATE DESPRE IMOBILUL NR. 3442**

Oficiul de Cadastru și Publicitate Imobiliară ARGES
Biroul de Cadastru și Publicitate Imobiliară Campulung

A. Partea I. Descrierea imobilului

TEREN Extravilan

Adresa: Jud. Arges

Nr. Crt	Nr cadastral Nr. topografic	Suprafața* (mp)	Observații / Referințe
A1		13.214	Sector cadastral:34 Teren neimprejmut;

B. Partea II. Proprietari și acte

Inscrieri privitoare la dreptul de proprietate și alte drepturi reale		Referințe
/		
Act Administrativ nr. 4926, din 11/11/2024 emis de PRIMĂRIA COMUNEI MIOARELE;		
B1	Inscrierea posesiei, drept de PROPRIETATE, dobandit prin Lege, cota actuala 1/1, cota initiala 1/1 1) NEIDENTIFICAT NEIDENTIFICAT	A1
Act Normativ nr. 7, din 13/03/1996 emis de PARLAMENTUL ROMÂNIEI (art.13);		
B2	Se notează mențiunea de proprietar neidentificat	A1

C. Partea III. SARCINI .

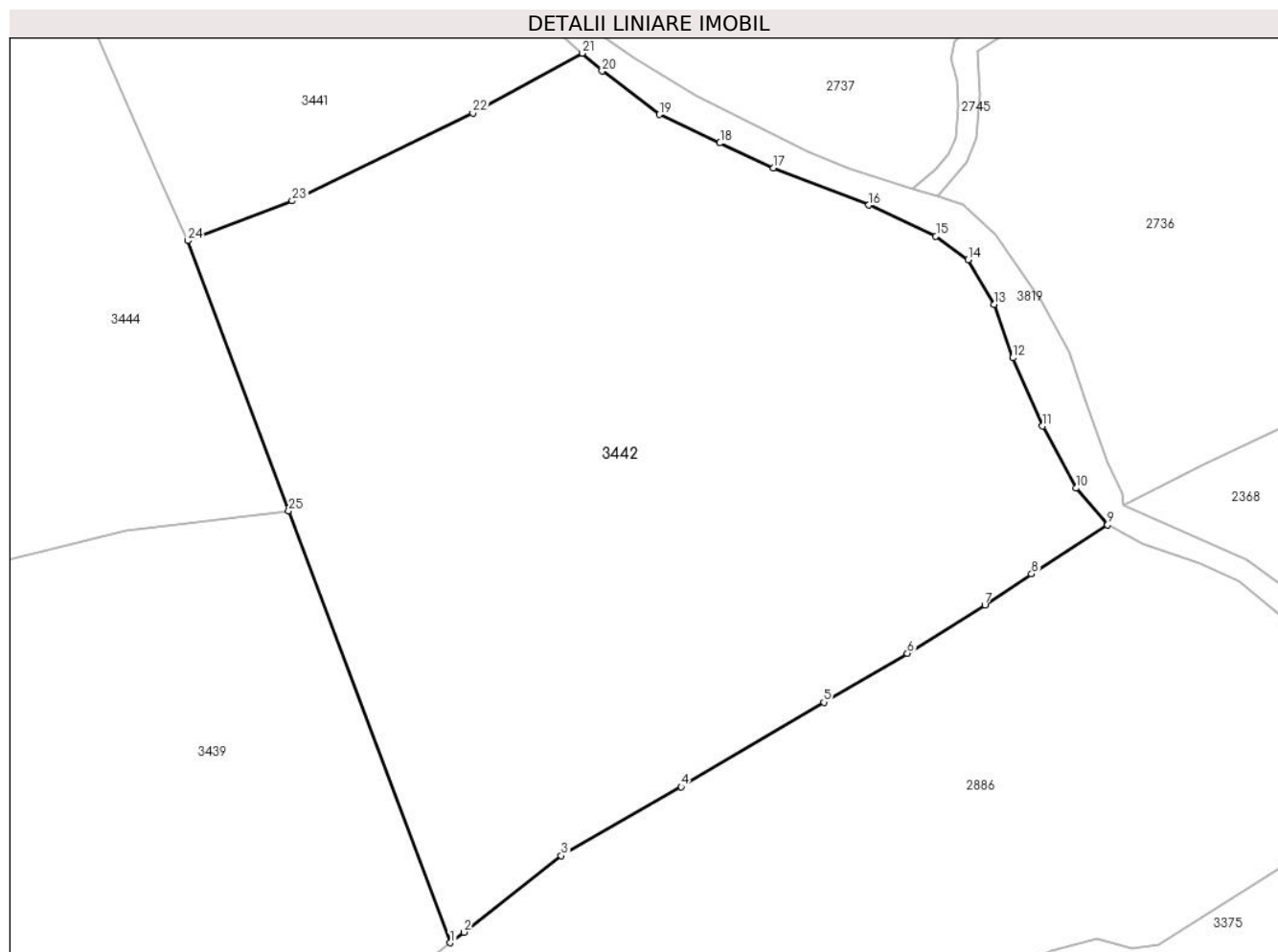
Inscrieri privind dezmembramintele dreptului de proprietate, drepturi reale de garanție și sarcini	Referințe
NU SUNT	

Anexa Nr. 1 La Partea I

Teren

Nr cadastral	Suprafața (mp)*	Observații / Referințe
	13.214	

* Suprafața este determinată în planul de proiecție Stereo 70.



Date referitoare la teren

Crt	Categorie folosință	Intravilan	Suprafața (mp)	Tarla	Parcelă	Nr. topo	Observații / Referințe
1	faneata	NU	13.214	-	-	-	

Lungime Segmente

1) Valorile lungimilor segmentelor sunt obținute din proiecție în plan.

Punct început	X / Y	Punct sfârșit	X / Y	Lungime segment (** (m)
1	510.171,579 414.971,489	2	510.173,91 414.973,306	2.956
3	510.190,538 414.986,338	4	510.210,977 414.998,067	23.565
5	510.235,314 415.012,494	6	510.249,565 415.020,845	16.518
7	510.262,804 415.029,078	8	510.270,758 415.034,372	9.555
9	510.283,741 415.042,721	10	510.278,346 415.048,988	8.269

Punct început	X / Y	Punct sfârșit	X / Y	Lungime segment (** (m)
2	510.173,91 414.973,306	3	510.190,538 414.986,338	21.126
4	510.210,977 414.998,067	5	510.235,314 415.012,494	28.292
6	510.249,565 415.020,845	7	510.262,804 415.029,078	15.59
8	510.270,758 415.034,372	9	510.283,741 415.042,721	15.436
10	510.278,346 415.048,988	11	510.272,631 415.059,572	12.028

Punct început	X / Y	Punct sfârșit	X / Y	Lungime segment (** (m)
11	510.272,631 415.059,572	12	510.267,551 415.071,213	12.701
13	510.264,376 415.080,315	14	510.259,931 415.087,935	8.822
15	510.254,427 415.091,957	16	510.242,997 415.097,248	12.595
17	510.226,699 415.103,598	18	510.217,597 415.107,832	10.039
19	510.207,225 415.112,7	20	510.197,489 415.120,108	12.234
21	510.194,11 415.123,135	22	510.175,44 415.112,927	21.278
23	510.144,617 415.097,969	24	510.126,788 415.091,17	19.081
25	510.144,019 415.045,129	1	510.171,579 414.971,489	78.628

Punct început	X / Y	Punct sfârșit	X / Y	Lungime segment (** (m)
12	510.267,551 415.071,213	13	510.264,376 415.080,315	9.64
14	510.259,931 415.087,935	15	510.254,427 415.091,957	6.817
16	510.242,997 415.097,248	17	510.226,699 415.103,598	17.491
18	510.217,597 415.107,832	19	510.207,225 415.112,7	11.458
20	510.197,489 415.120,108	21	510.194,11 415.123,135	4.537
22	510.175,44 415.112,927	23	510.144,617 415.097,969	34.261
24	510.126,788 415.091,17	25	510.144,019 415.045,129	49.16

** Lungimile segmentelor sunt determinate în planul de proiecție Stereo 70 și sunt rotunjite la 1 milimetru.

*** Distanța dintre puncte este formată din segmente cumulate ce sunt mai mici decât valoarea 1 milimetru.

**DATE DESPRE IMOBILUL NR. 3443**

Oficiul de Cadastru și Publicitate Imobiliară ARGES
Biroul de Cadastru și Publicitate Imobiliară Campulung

A. Partea I. Descrierea imobilului

TEREN Extravilan

Adresa: Jud. Arges, PUNCTUL 'LA NUC'

Nr. Crt	Nr cadastral Nr. topografic	Suprafața* (mp)	Observații / Referințe
A1	81543	1.062	Sector cadastral:34 Teren imprejmuit; TERENUL CARE COMPLETEAZA SUPRAFATA DIN ACT SE GASESTE LA EST DE DRUMUL DE EXPLOATARE SI ARE SUPRAFATA DE 3203mp

B. Partea II. Proprietari și acte

Inscrieri privitoare la dreptul de proprietate și alte drepturi reale		Referințe
28731 / 29/12/2021		
Act Notarial nr. 50, din 28/12/2021 emis de Nurciu Mariana;		
B5	Intabulare, drept de PROPRIETATE- bun propriu, dobandit prin Succesiune, cota actuala 1/2, cota initiala 1/2 1) GHEBOEANU EMANUEL-SEBASTIAN	A1
28737 / 29/12/2021		
Act Notarial nr. 2178, din 28/12/2021 emis de Nurciu Mariana;		
B6	Intabulare, drept de PROPRIETATE-bun propriu, dobandit prin lesire Din Indiviziune, cota actuala 1/2, cota initiala 1/2 1) GHEBOEANU EMANUEL-SEBASTIAN	A1

C. Partea III. SARCINI .

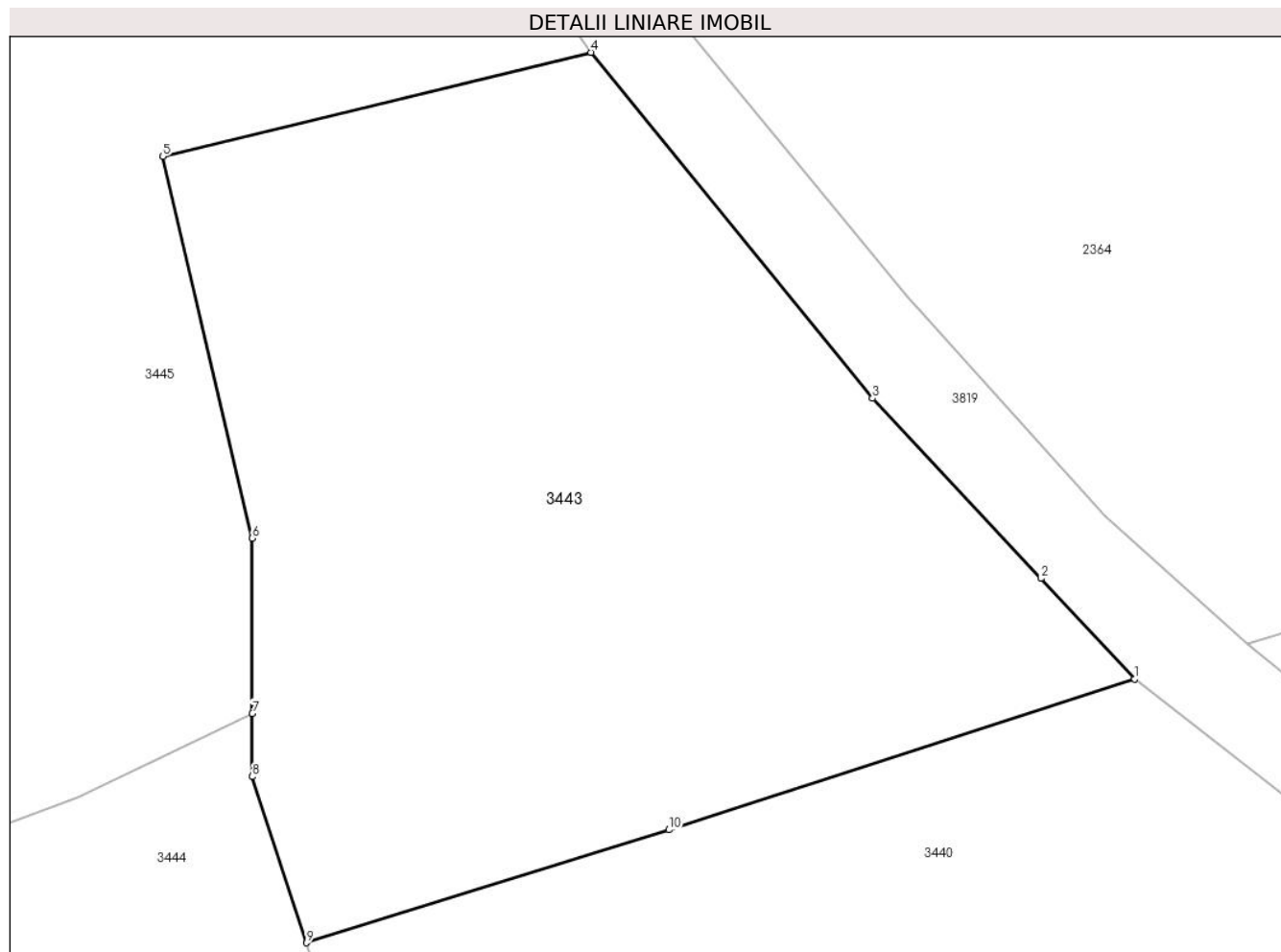
Inscrieri privind dezmembramintele dreptului de proprietate, drepturi reale de garanție și sarcini	Referințe
NU SUNT	

Anexa Nr. 1 La Partea I

Teren

Nr cadastral	Suprafața (mp)*	Observații / Referințe
81543	1.062	TERENUL CARE COMPLETEAZA SUPRAFATA DIN ACT SE GASESTE LA EST DE DRUMUL DE EXPLOATARE SI ARE SUPRAFATA DE 3203mp

* Suprafața este determinată în planul de proiecție Stereo 70.



Date referitoare la teren

Crt	Categorie folosință	Intravilan	Suprafața (mp)	Tarla	Parcelă	Nr. topo	Observații / Referințe
1	faneata	NU	1.062	-	-	-	

Lungime Segmente

1) Valorile lungimilor segmentelor sunt obținute din proiecție în plan.

Punct început	X / Y	Punct sfârșit	X / Y	Lungime segment (** (m)
1	510.136,843 415.176,016	2	510.132,524 415.180,641	6.328
2	510.132,524 415.180,641	3	510.124,779 415.188,936	11.349
3	510.124,779 415.188,936	4	510.111,814 415.204,864	20.538
4	510.111,814 415.204,864	5	510.092,097 415.200,07	20.291
5	510.092,097 415.200,07	6	510.096,213 415.182,498	18.048

Punct început	X / Y	Punct sfârșit	X / Y	Lungime segment (** (m)
6	510.096,213 415.182,498	7	510.096,213 415.174,426	8.072
7	510.096,213 415.174,426	8	510.096,213 415.171,521	2.905
8	510.096,213 415.171,521	9	510.098,712 415.163,87	8.049
9	510.098,712 415.163,87	10	510.115,408 415.169,067	17.486
10	510.115,408 415.169,067	1	510.136,843 415.176,016	22.533

** Lungimile segmentelor sunt determinate în planul de proiecție Stereo 70 și sunt rotunjite la 1 milimetru.

*** Distanța dintre puncte este formată din segmente cumulate ce sunt mai mici decât valoarea 1 milimetru.

**DATE DESPRE IMOBILUL NR. 3444**

Oficiul de Cadastru și Publicitate Imobiliară ARGES
Biroul de Cadastru și Publicitate Imobiliară Campulung

A. Partea I. Descrierea imobilului

TEREN Extravilan

Adresa: Jud. Arges

Nr. Crt	Nr cadastral Nr. topografic	Suprafața* (mp)	Observații / Referințe
A1		85.394	Sector cadastral:34 Teren neimprejmut;

B. Partea II. Proprietari și acte

Inscrieri privitoare la dreptul de proprietate și alte drepturi reale		Referințe
/		
Act Administrativ nr. 4926, din 11/11/2024 emis de PRIMĂRIA COMUNEI MIOARELE;		
B1	Inscrierea posesiei, drept de PROPRIETATE, dobandit prin Lege, cota actuala 1/1, cota initiala 1/1 1) NEIDENTIFICAT NEIDENTIFICAT	A1
Act Normativ nr. 7, din 13/03/1996 emis de PARLAMENTUL ROMÂNIEI (art.13);		
B2	Se notează mențiunea de proprietar neidentificat	A1

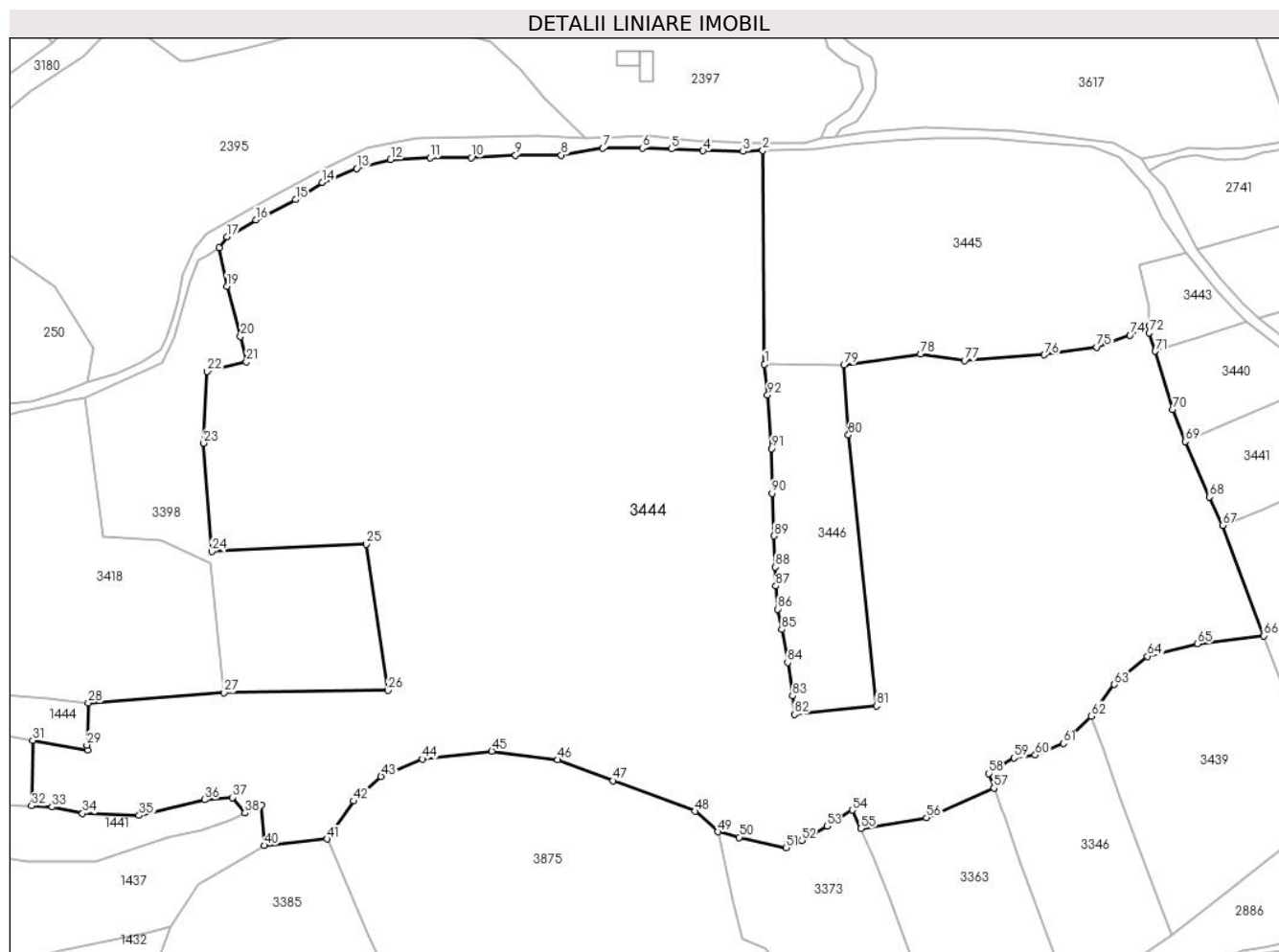
C. Partea III. SARCINI .

Inscrieri privind dezmembramintele dreptului de proprietate, drepturi reale de garanție și sarcini	Referințe
NU SUNT	

Teren

Nr cadastral	Suprafața (mp)*	Observații / Referințe
	85.394	

* Suprafața este determinată în planul de proiecție Stereo 70.



Date referitoare la teren

Crt	Categorie folosință	Intravilan	Suprafața (mp)	Tarla	Parcelă	Nr. topo	Observații / Referințe
1	faneata	NU	85.394	-	-	-	

Lungime Segmente

1) Valorile lungimilor segmentelor sunt obținute din proiecție în plan.

Punct început	X / Y	Punct sfârșit	X / Y	Lungime segment
1	509.935,625 415.158,528	2	509.934,84 415.247,577	89.05 2
4	509.909,963 415.247,499	5	509.896,734 415.248,293	13.25 3
7	509.868,159 415.248,557	8	509.850,696 415.245,647	17.70 4
10	509.813,126 415.244,589	11	509.795,928 415.244,589	17.19 8
13	509.765,236 415.240,091	14	509.750,948 415.234,27	15.42 8
16	509.723,167 415.218,659	17	509.711,215 415.211,521	13.92 1
2	509.934,84 415.247,577	3	509.926,632 415.247,234	8.215
5	509.896,734 415.248,293	6	509.884,563 415.248,557	12.17 4
8	509.850,696 415.245,647	9	509.831,646 415.245,647	19.05
11	509.795,928 415.244,589	12	509.779,523 415.243,795	16.42 4
14	509.750,948 415.234,27	15	509.739,836 415.227,126	13.21
17	509.711,215 415.211,521	18	509.708,0 415.207,0	5.548
3	509.926,632 415.247,234	4	509.909,963 415.247,499	16.67 1
6	509.884,563 415.248,557	7	509.868,159 415.248,557	16.40 4
9	509.831,646 415.245,647	10	509.813,126 415.244,589	18.55
12	509.779,523 415.243,795	13	509.765,236 415.240,091	14.75 9
15	509.739,836 415.227,126	16	509.723,167 415.218,659	18.69 6
18	509.708,0 415.207,0	19	509.711,13 415.190,98	16.32 3

Punct început	X / Y	Punct sfârșit	X / Y	Lungime segment	Punct început	X / Y	Punct sfârșit	X / Y	Lungime segment	Punct început	X / Y	Punct sfârșit	X / Y	Lungime segment
19	509.711,13 415.190,98	20	509.716,76 415.170,07	21.655	20	509.716,76 415.170,07	21	509.719,25 415.159,45	10.908	21	509.719,25 415.159,45	22	509.702,966 415.155,379	16.785
22	509.702,966 415.155,379	23	509.701,442 415.125,508	29.91	23	509.701,442 415.125,508	24	509.704,755 415.080,328	45.301	24	509.704,755 415.080,328	25	509.769,378 415.083,342	64.693
25	509.769,378 415.083,342	26	509.778,458 415.022,36	61.654	26	509.778,458 415.022,36	27	509.709,963 415.021,415	68.502	27	509.709,963 415.021,415	28	509.653,252 415.017,096	56.875
28	509.653,252 415.017,096	29	509.652,694 414.999,564	17.541	29	509.652,694 414.999,564	30	509.653,02 414.997,383	2.205	30	509.653,02 414.997,383	31	509.630,078 415.001,485	23.306
31	509.630,078 415.001,485	32	509.629,578 414.974,182	27.308	32	509.629,578 414.974,182	33	509.638,133 414.973,712	8.568	33	509.638,133 414.973,712	34	509.650,846 414.971,013	12.996
34	509.650,846 414.971,013	35	509.674,452 414.970,224	23.619	35	509.674,452 414.970,224	36	509.701,782 414.976,779	28.105	36	509.701,782 414.976,779	37	509.713,503 414.977,682	11.756
37	509.713,503 414.977,682	38	509.718,646 414.971,21	8.267	38	509.718,646 414.971,21	39	509.725,46 414.974,62	7.62	39	509.725,46 414.974,62	40	509.726,74 414.957,64	17.028
40	509.726,74 414.957,64	41	509.752,952 414.960,331	26.35	41	509.752,952 414.960,331	42	509.764,016 414.976,189	19.336	42	509.764,016 414.976,189	43	509.775,499 414.986,463	15.408
43	509.775,499 414.986,463	44	509.792,724 414.993,715	18.689	44	509.792,724 414.993,715	45	509.821,734 414.997,039	29.2	45	509.821,734 414.997,039	46	509.849,232 414.993,413	27.736
46	509.849,232 414.993,413	47	509.872,198 414.984,65	24.581	47	509.872,198 414.984,65	48	509.906,647 414.971,958	36.713	48	509.906,647 414.971,958	49	509.916,06 414.963,406	12.718
49	509.916,06 414.963,406	50	509.925,0 414.961,019	9.253	50	509.925,0 414.961,019	51	509.944,637 414.956,686	20.109	51	509.944,637 414.956,686	52	509.951,157 414.959,788	7.22
52	509.951,157 414.959,788	53	509.961,651 414.965,721	12.055	53	509.961,651 414.965,721	54	509.972,281 414.972,44	12.575	54	509.972,281 414.972,44	55	509.975,818 414.964,681	8.527
55	509.975,818 414.964,681	56	510.003,21 414.969,24	27.769	56	510.003,21 414.969,24	57	510.031,352 414.981,544	30.714	57	510.031,352 414.981,544	58	510.029,16 414.987,68	6.516
58	510.029,16 414.987,68	59	510.039,769 414.994,219	12.462	59	510.039,769 414.994,219	60	510.048,65 414.995,33	8.95	60	510.048,65 414.995,33	61	510.060,418 415.000,225	12.745
61	510.060,418 415.000,225	62	510.071,95 415.011,63	16.219	62	510.071,95 415.011,63	63	510.081,612 415.024,84	16.366	63	510.081,612 415.024,84	64	510.095,512 415.036,625	18.224
64	510.095,512 415.036,625	65	510.116,363 415.041,763	21.475	65	510.116,363 415.041,763	66	510.144,019 415.045,129	27.86	66	510.144,019 415.045,129	67	510.126,788 415.091,17	49.16
67	510.126,788 415.091,17	68	510.121,349 415.103,106	13.117	68	510.121,349 415.103,106	69	510.111,377 415.126,223	25.176	69	510.111,377 415.126,223	70	510.106,089 415.139,519	14.309
70	510.106,089 415.139,519	71	510.098,712 415.163,87	25.444	71	510.098,712 415.163,87	72	510.096,213 415.171,521	8.049	72	510.096,213 415.171,521	73	510.096,213 415.174,426	2.905
73	510.096,213 415.174,426	74	510.088,213 415.170,559	8.886	74	510.088,213 415.170,559	75	510.074,388 415.165,573	14.697	75	510.074,388 415.165,573	76	510.052,404 415.162,4	22.212
76	510.052,404 415.162,4	77	510.019,088 415.159,907	33.409	77	510.019,088 415.159,907	78	510.000,73 415.162,627	18.558	78	510.000,73 415.162,627	79	509.968,734 415.158,189	32.302
79	509.968,734 415.158,189	80	509.970,602 415.128,839	29.409	80	509.970,602 415.128,839	81	509.982,352 415.015,851	113.597	81	509.982,352 415.015,851	82	509.947,989 415.012,344	34.541
82	509.947,989 415.012,344	83	509.947,272 415.020,01	7.699	83	509.947,272 415.020,01	84	509.945,23 415.033,946	14.085	84	509.945,23 415.033,946	85	509.942,731 415.047,796	14.074
85	509.942,731 415.047,796	86	509.941,156 415.056,243	8.593	86	509.941,156 415.056,243	87	509.940,345 415.065,928	9.719	87	509.940,345 415.065,928	88	509.940,129 415.073,776	7.851
88	509.940,129 415.073,776	89	509.939,632 415.086,778	13.011	89	509.939,632 415.086,778	90	509.938,785 415.104,584	17.826	90	509.938,785 415.104,584	91	509.938,485 415.123,26	18.678
91	509.938,485 415.123,26	92	509.936,878 415.145,524	22.322	92	509.936,878 415.145,524	1	509.935,625 415.158,528	13.064					

** Lungimile segmentelor sunt determinate în planul de proiecție Stereo 70 și sunt rotunjite la 1 milimetru.

*** Distanța dintre puncte este formată din segmente cumulate ce sunt mai mici decât valoarea 1 milimetru.

**DATE DESPRE IMOBILUL NR. 3445**

Oficiul de Cadastru și Publicitate Imobiliară ARGES
Biroul de Cadastru și Publicitate Imobiliară Campulung

A. Partea I. Descrierea imobilului

TEREN Extravilan

Adresa: Jud. Arges

Nr. Crt	Nr cadastral Nr. topografic	Suprafața* (mp)	Observații / Referințe
A1		14.253	Sector cadastral:34 Teren neimprejmit;

B. Partea II. Proprietari și acte

Inscrieri privitoare la dreptul de proprietate și alte drepturi reale		Referințe
/		
Act Administrativ nr. 4926, din 11/11/2024 emis de PRIMĂRIA COMUNEI MIOARELE;		
B1	Inscrierea posesiei, drept de PROPRIETATE, dobandit prin Lege, cota actuala 1/1, cota initiala 1/1 1) NEIDENTIFICAT NEIDENTIFICAT	A1
Act Normativ nr. 7, din 13/03/1996 emis de PARLAMENTUL ROMÂNIEI (art.13);		
B2	Se notează mențiunea de proprietar neidentificat	A1

C. Partea III. SARCINI .

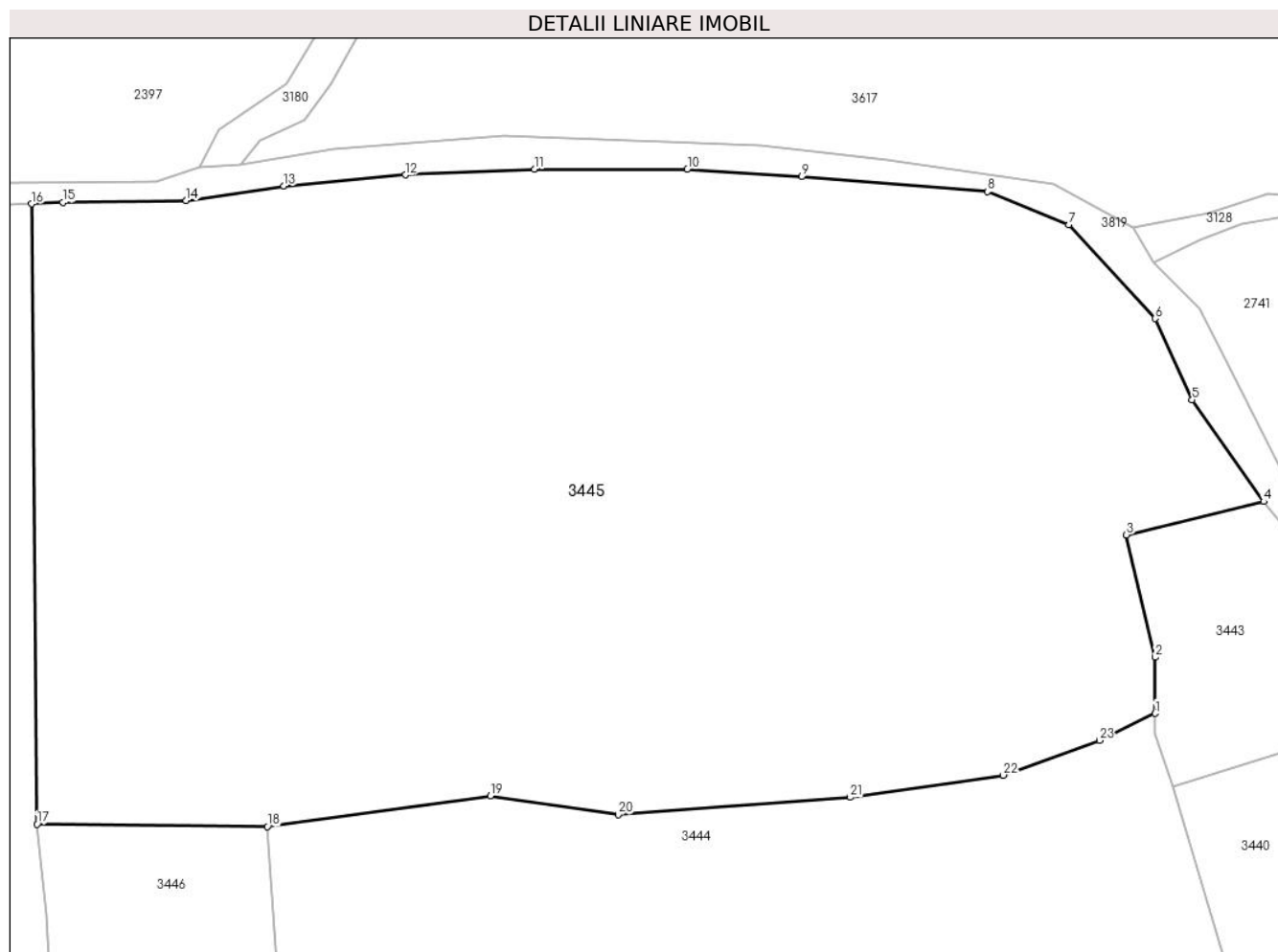
Inscrieri privind dezmembramintele dreptului de proprietate, drepturi reale de garanție și sarcini	Referințe
NU SUNT	

Anexa Nr. 1 La Partea I

Teren

Nr cadastral	Suprafața (mp)*	Observații / Referințe
	14.253	

* Suprafața este determinată în planul de proiecție Stereo 70.



Date referitoare la teren

Crt	Categorie folosință	Intra vilan	Suprafața (mp)	Tarla	Parcelă	Nr. topo	Observații / Referințe
1	faneata	NU	14.253	-	-	-	

Lungime Segmente

1) Valorile lungimilor segmentelor sunt obținute din proiecție în plan.

Punct început	X / Y	Punct sfârșit	X / Y	Lungime segment (** (m)
1	510.096,213 415.174,426	2	510.096,213 415.182,498	8.072
3	510.092,097 415.200,07	4	510.111,814 415.204,864	20.291
5	510.101,522 415.219,453	6	510.096,23 415.231,095	12.788
7	510.083,795 415.244,589	8	510.072,153 415.249,351	12.578
9	510.045,43 415.251,468	10	510.029,026 415.252,526	16.438

Punct început	X / Y	Punct sfârșit	X / Y	Lungime segment (** (m)
2	510.096,213 415.182,498	3	510.092,097 415.200,07	18.048
4	510.111,814 415.204,864	5	510.101,522 415.219,453	17.854
6	510.096,23 415.231,095	7	510.083,795 415.244,589	18.35
8	510.072,153 415.249,351	9	510.045,43 415.251,468	26.807
10	510.029,026 415.252,526	11	510.007,065 415.252,526	21.961

Punct început	X / Y	Punct sfârșit	X / Y	Lungime segment (** (m)
11	510.007,065 415.252,526	12	509.988,545 415.251,732	18.537
13	509.971,082 415.250,145	14	509.957,059 415.248,028	14.182
15	509.939,332 415.247,764	16	509.934,84 415.247,577	4.496
17	509.935,625 415.158,528	18	509.968,734 415.158,189	33.111
19	510.000,73 415.162,627	20	510.019,088 415.159,907	18.558
21	510.052,404 415.162,4	22	510.074,388 415.165,573	22.212
23	510.088,213 415.170,559	1	510.096,213 415.174,426	8.886

Punct început	X / Y	Punct sfârșit	X / Y	Lungime segment (** (m)
12	509.988,545 415.251,732	13	509.971,082 415.250,145	17.535
14	509.957,059 415.248,028	15	509.939,332 415.247,764	17.729
16	509.934,84 415.247,577	17	509.935,625 415.158,528	89.052
18	509.968,734 415.158,189	19	510.000,73 415.162,627	32.302
20	510.019,088 415.159,907	21	510.052,404 415.162,4	33.409
22	510.074,388 415.165,573	23	510.088,213 415.170,559	14.697

** Lungimile segmentelor sunt determinate în planul de proiecție Stereo 70 și sunt rotunjite la 1 milimetru.

*** Distanța dintre puncte este formată din segmente cumulate ce sunt mai mici decât valoarea 1 milimetru.

**DATE DESPRE IMOBILUL NR. 3446**

Oficiul de Cadastru și Publicitate Imobiliară ARGES
Biroul de Cadastru și Publicitate Imobiliară Campulung

A. Partea I. Descrierea imobilului

TEREN Extravilan

Adresa: Jud. Arges, PUNCTUL'MAGURELE'

Nr. Crt	Nr cadastral Nr. topografic	Suprafața* (mp)	Observații / Referințe
A1	81337	5.000	Sector cadastral:34 Teren imprejmuit;

B. Partea II. Proprietari și acte

Inscrieri privitoare la dreptul de proprietate și alte drepturi reale		Referințe
5884 / 24/03/2021		
Act Notarial nr. 785, din 22/03/2021 emis de Simion Aurelia Maria;		
B2	Intabulare, drept de PROPRIETATE- bun propriu, dobandit prin Conventie, cota actuala 1/1, cota initiala 1/1 1) CHIVOIU POMPILIU, vaduv	A1

C. Partea III. SARCINI .

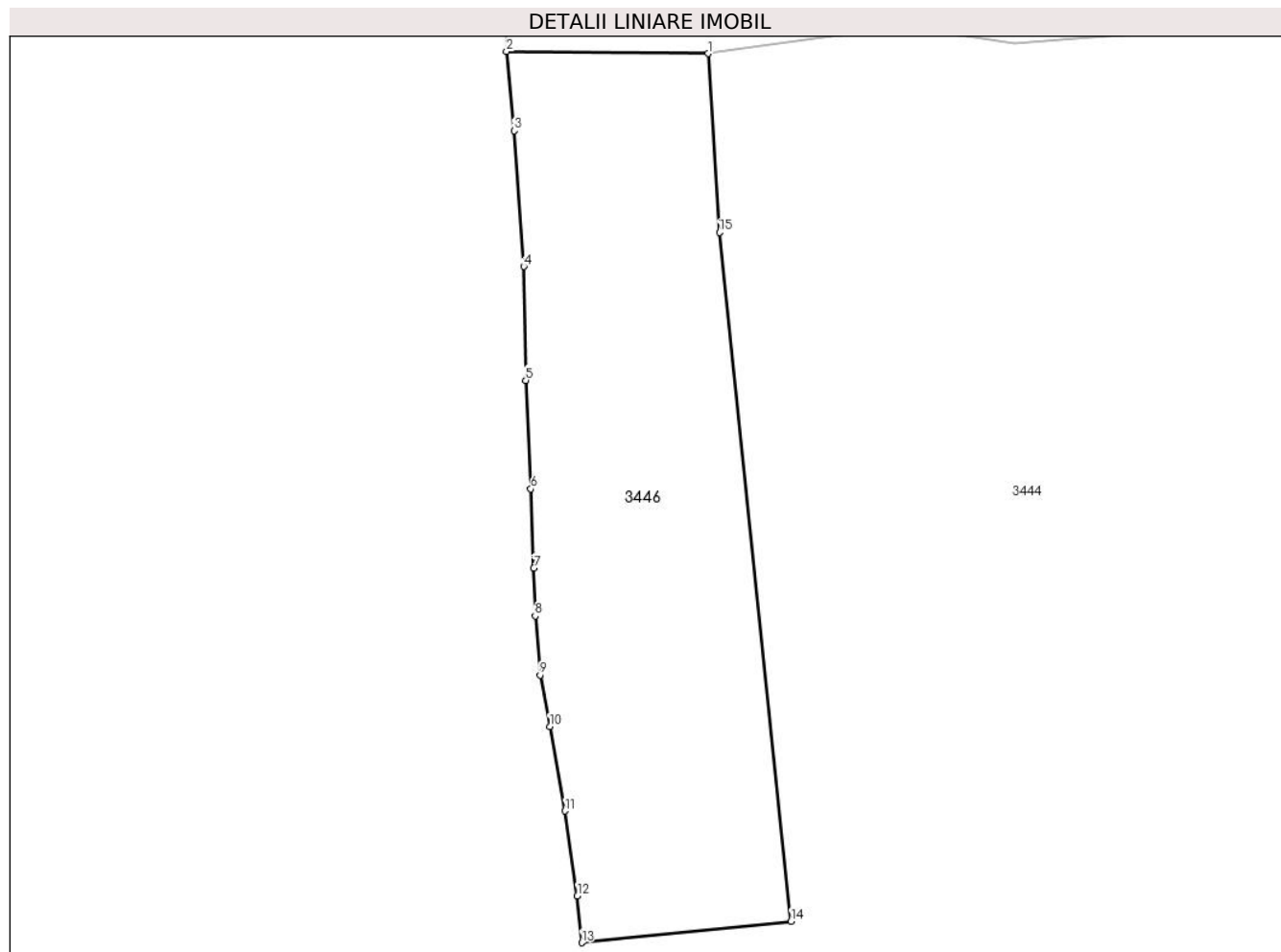
Inscrieri privind dezmembramintele dreptului de proprietate, drepturi reale de garanție și sarcini	Referințe
NU SUNT	

Anexa Nr. 1 La Partea I

Teren

Nr cadastral	Suprafața (mp)*	Observații / Referințe
81337	5.000	

* Suprafața este determinată în planul de proiecție Stereo 70.



Date referitoare la teren

Crt	Categorie folosință	Intra vilan	Suprafața (mp)	Tarla	Parcelă	Nr. topo	Observații / Referințe
1	livada	NU	5.000	-	-	-	

Lungime Segmente

1) Valorile lungimilor segmentelor sunt obținute din proiecție în plan.

Punct început	X / Y	Punct sfârșit	X / Y	Lungime segment (** (m)
1	509.968,734 415.158,189	2	509.935,625 415.158,528	33.111
2	509.935,625 415.158,528	3	509.936,878 415.145,524	13.064
3	509.936,878 415.145,524	4	509.938,485 415.123,26	22.322
4	509.938,485 415.123,26	5	509.938,785 415.104,584	18.678
5	509.938,785 415.104,584	6	509.939,632 415.086,778	17.826

Punct început	X / Y	Punct sfârșit	X / Y	Lungime segment (** (m)
6	509.939,632 415.086,778	7	509.940,129 415.073,776	13.011
7	509.940,129 415.073,776	8	509.940,345 415.065,928	7.851
8	509.940,345 415.065,928	9	509.941,156 415.056,243	9.719
9	509.941,156 415.056,243	10	509.942,731 415.047,796	8.593
10	509.942,731 415.047,796	11	509.945,23 415.033,946	14.074
11	509.945,23 415.033,946	12	509.947,272 415.020,01	14.085
12	509.947,272 415.020,01	13	509.947,989 415.012,344	7.699
13	509.947,989 415.012,344	14	509.982,352 415.015,851	34.541
14	509.982,352 415.015,851	15	509.970,602 415.128,839	113.597
15	509.970,602 415.128,839	1	509.968,734 415.158,189	29.409

** Lungimile segmentelor sunt determinate în planul de proiecție Stereo 70 și sunt rotunjite la 1 milimetru.

*** Distanța dintre puncte este formată din segmente cumulate ce sunt mai mici decât valoarea 1 milimetru.

**DATE DESPRE IMOBILUL NR. 3447**

Oficiul de Cadastru și Publicitate Imobiliară ARGES
Biroul de Cadastru și Publicitate Imobiliară Campulung

A. Partea I. Descrierea imobilului

TEREN Extravilan

Adresa: Jud. Arges

Nr. Crt	Nr cadastral Nr. topografic	Suprafața* (mp)	Observații / Referințe
A1		7.442	Sector cadastral:33 Teren neimprejmit;

B. Partea II. Proprietari și acte

Inscrieri privitoare la dreptul de proprietate și alte drepturi reale		Referințe
/		
Act Administrativ nr. 4926, din 11/11/2024 emis de PRIMĂRIA COMUNEI MIOARELE;		
B1	Inscrierea posesiei, drept de PROPRIETATE, dobandit prin Lege, cota actuala 1/1, cota initiala 1/1 1) NEIDENTIFICAT NEIDENTIFICAT	A1
Act Normativ nr. 7, din 13/03/1996 emis de PARLAMENTUL ROMÂNIEI (art.13);		
B2	Se notează mențiunea de proprietar neidentificat	A1

C. Partea III. SARCINI .

Inscrieri privind dezmembramintele dreptului de proprietate, drepturi reale de garanție și sarcini	Referințe
NU SUNT	

Punct început	X / Y	Punct sfârșit	X / Y	Lungime segment (** (m)
6	509.444,596 413.139,022	7	509.473,269 413.153,506	32.124
7	509.473,269 413.153,506	8	509.396,595 413.283,238	150.696
8	509.396,595 413.283,238	1	509.318,233 413.414,498	152.872

** Lungimile segmentelor sunt determinate în planul de proiecție Stereo 70 și sunt rotunjite la 1 milimetru.

*** Distanța dintre puncte este formată din segmente cumulate ce sunt mai mici decât valoarea 1 milimetru.

**DATE DESPRE IMOBILUL NR. 3448**

Oficiul de Cadastru și Publicitate Imobiliară ARGES
Biroul de Cadastru și Publicitate Imobiliară Campulung

A. Partea I. Descrierea imobilului

TEREN Extravilan

Adresa: Jud. Arges

Nr. Crt	Nr cadastral Nr. topografic	Suprafața* (mp)	Observații / Referințe
A1		47.416	Sector cadastral:33 Teren neimprijmit;

B. Partea II. Proprietari și acte

Inscrieri privitoare la dreptul de proprietate și alte drepturi reale		Referințe
/		
Act Administrativ nr. 4926, din 11/11/2024 emis de PRIMĂRIA COMUNEI MIOARELE;		
B1	Inscrierea posesiei, drept de PROPRIETATE, dobandit prin Lege, cota actuala 1/1, cota initiala 1/1 1) NEIDENTIFICAT NEIDENTIFICAT	A1
Act Normativ nr. 7, din 13/03/1996 emis de PARLAMENTUL ROMÂNIEI (art.13);		
B2	Se notează mențiunea de proprietar neidentificat	A1

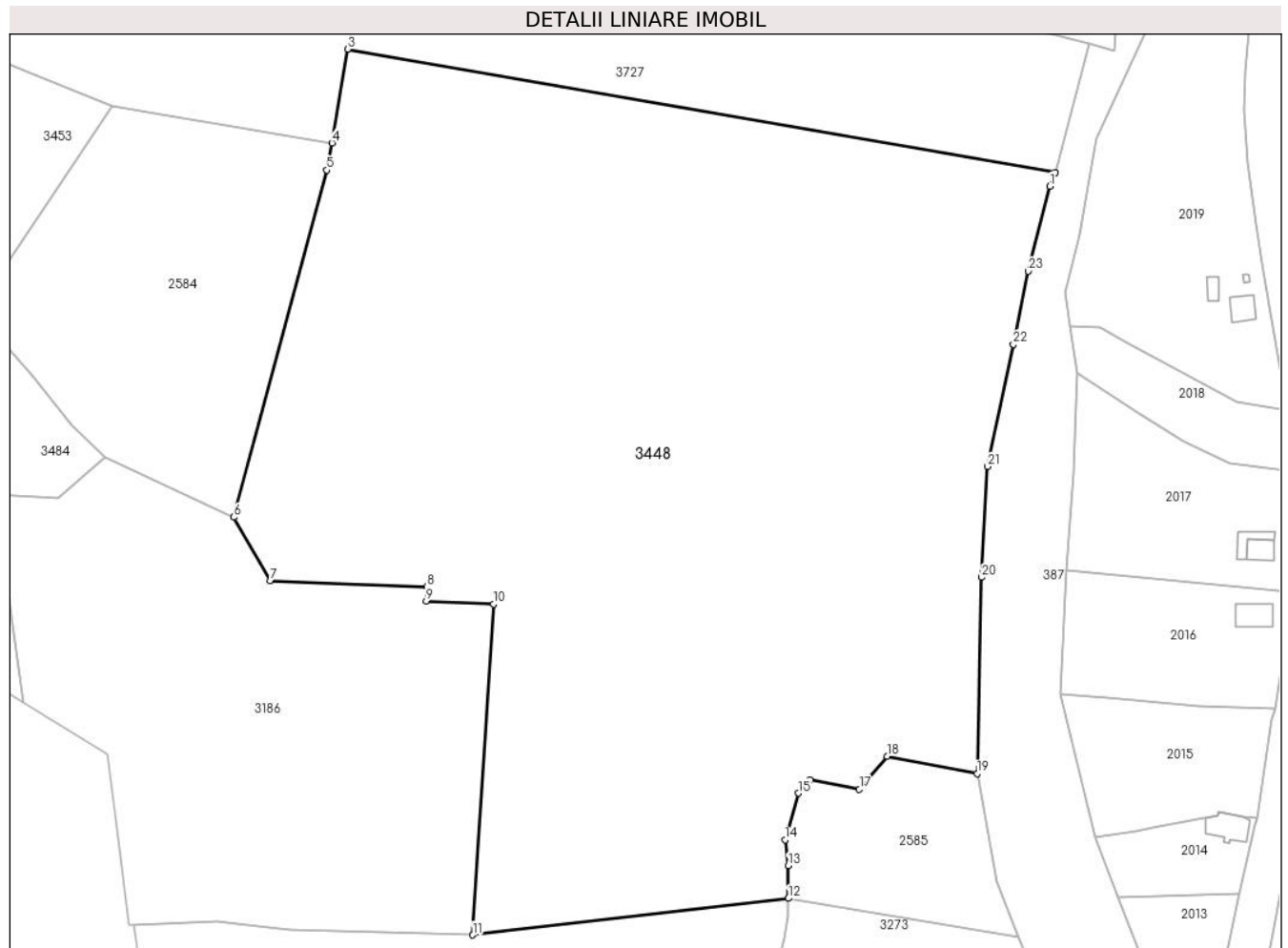
C. Partea III. SARCINI .

Inscrieri privind dezmembramintele dreptului de proprietate, drepturi reale de garanție și sarcini	Referințe
NU SUNT	

Teren

Nr cadastral	Suprafața (mp)*	Observații / Referințe
	47.416	

* Suprafața este determinată în planul de proiecție Stereo 70.



Date referitoare la teren

Crt	Categorie folosință	Intravilan	Suprafața (mp)	Tarla	Parcelă	Nr. topo	Observații / Referințe
1	faneata	NU	47.416	-	-	-	

Lungime Segmente

1) Valorile lungimilor segmentelor sunt obținute din proiecție în plan.

Punct început	X / Y	Punct sfârșit	X / Y	Lungime segment (** (m)
1	510.131,999 412.391,948	2	510.133,606 412.396,152	4.501
3	509.912,366 412.434,75	4	509.907,455 412.405,505	29.654
5	509.905,823 412.396,939	6	509.876,814 412.288,568	112.186
7	509.888,183 412.268,743	8	509.937,103 412.266,849	48.957
9	509.936,959 412.262,325	10	509.958,01 412.261,462	21.069

Punct început	X / Y	Punct sfârșit	X / Y	Lungime segment (** (m)
2	510.133,606 412.396,152	3	509.912,366 412.434,75	224.582
4	509.907,455 412.405,505	5	509.905,823 412.396,939	8.72
6	509.876,814 412.288,568	7	509.888,183 412.268,743	22.854
8	509.937,103 412.266,849	9	509.936,959 412.262,325	4.526
10	509.958,01 412.261,462	11	509.951,509 412.158,079	103.587

Punct început	X / Y	Punct sfârșit	X / Y	Lungime segment (** (m)
11	509.951,509 412.158,079	12	510.050,216 412.169,482	99.363
13	510.050,186 412.179,702	14	510.049,176 412.187,792	8.153
15	510.053,346 412.202,342	16	510.056,946 412.206,612	5.585
17	510.072,406 412.203,622	18	510.081,066 412.213,942	13.472
19	510.109,216 412.208,502	20	510.110,642 412.269,779	61.294
21	510.112,566 412.304,395	22	510.120,562 412.342,554	38.988
23	510.125,218 412.365,429	1	510.131,999 412.391,948	27.372

Punct început	X / Y	Punct sfârșit	X / Y	Lungime segment (** (m)
12	510.050,216 412.169,482	13	510.050,186 412.179,702	10.22
14	510.049,176 412.187,792	15	510.053,346 412.202,342	15.136
16	510.056,946 412.206,612	17	510.072,406 412.203,622	15.746
18	510.081,066 412.213,942	19	510.109,216 412.208,502	28.671
20	510.110,642 412.269,779	21	510.112,566 412.304,395	34.669
22	510.120,562 412.342,554	23	510.125,218 412.365,429	23.344

** Lungimile segmentelor sunt determinate în planul de proiecție Stereo 70 și sunt rotunjite la 1 milimetru.

*** Distanța dintre puncte este formată din segmente cumulate ce sunt mai mici decât valoarea 1 milimetru.

**DATE DESPRE IMOBILUL NR. 3449**

Oficiul de Cadastru și Publicitate Imobiliară ARGES
Biroul de Cadastru și Publicitate Imobiliară Campulung

A. Partea I. Descrierea imobilului

TEREN Extravilan

Adresa: Jud. Arges, Punctul,,Piscuri"

Nr. Crt	Nr cadastral Nr. topografic	Suprafața* (mp)	Observații / Referințe
A1	80794	5.800	Sector cadastral:26 Teren neimprejmuit;

B. Partea II. Proprietari și acte

Inscrieri privitoare la dreptul de proprietate și alte drepturi reale		Referințe
19599 / 19/10/2020		
Act Notarial nr. 2367, din 16/10/2020 emis de Simion Aurelia Maria;		
B7	Intabulare, drept de PROPRIETATE-bun comun, dobandit prin Conventie, cota actuala 1/1, cota initiala 1/1	A1
	1) NEFERU CATALIN, casatorit cu 2) NEFERU MIHAELA MARIANA	

C. Partea III. SARCINI .

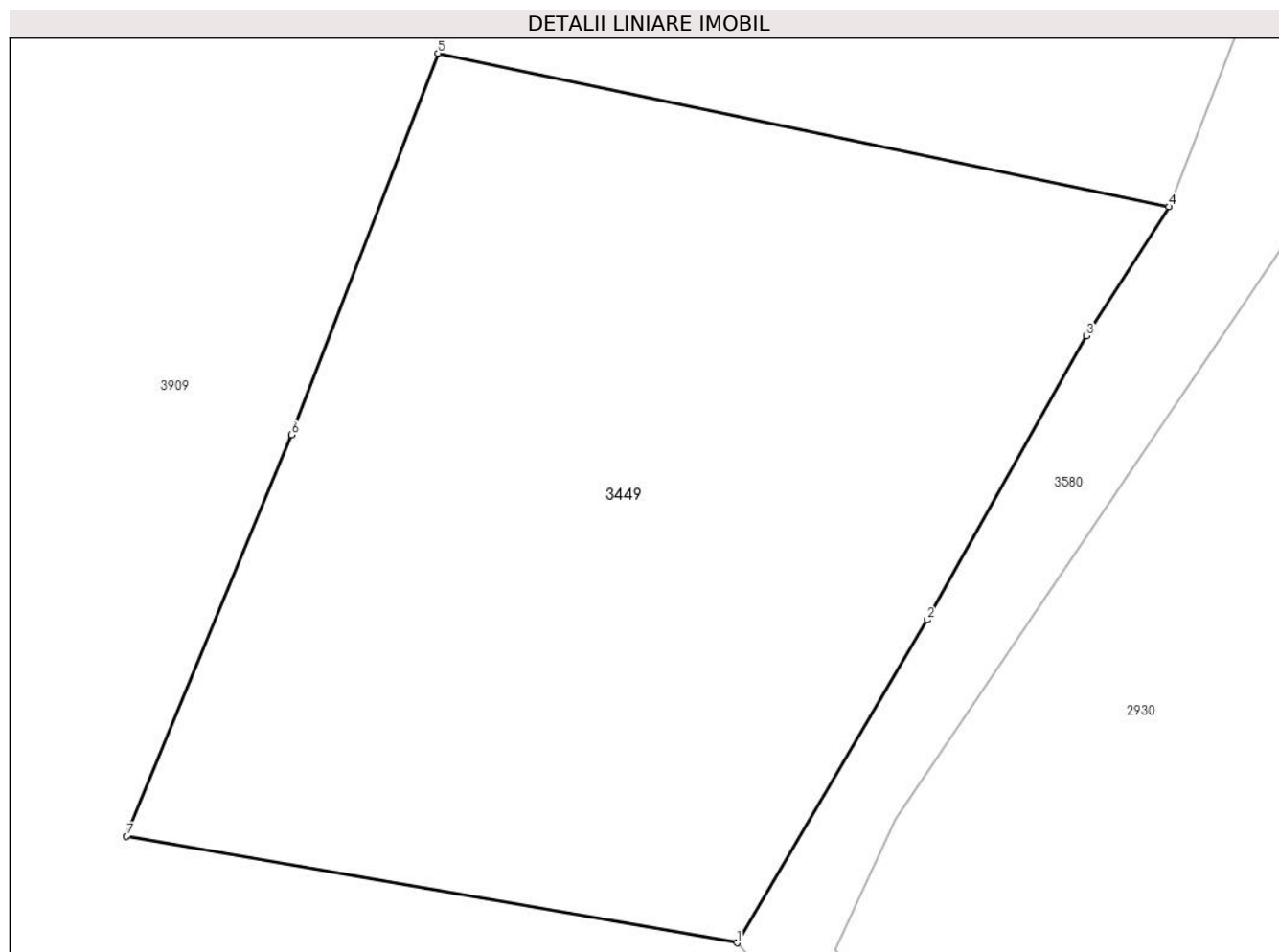
Inscrieri privind dezmembramintele dreptului de proprietate, drepturi reale de garanție și sarcini	Referințe
NU SUNT	

Anexa Nr. 1 La Partea I

Teren

Nr cadastral	Suprafața (mp)*	Observații / Referințe
80794	5.800	

* Suprafața este determinată în planul de proiecție Stereo 70.



Date referitoare la teren

Crt	Categorie folosință	Intravilan	Suprafața (mp)	Tarla	Parcelă	Nr. topo	Observații / Referințe
1	livada	NU	3.000	30	-	-	
2	faneata	NU	2.800	30	-	-	

Lungime Segmente

1) Valorile lungimilor segmentelor sunt obținute din proiecție în plan.

Punct început	X / Y	Punct sfârșit	X / Y	Lungime segment (** (m)
1	506.980,518 413.510,297	2	506.999,945 413.543,309	38.304
2	506.999,945 413.543,309	3	507.016,25 413.572,375	33.327
3	507.016,25 413.572,375	4	507.024,685 413.585,552	15.646
4	507.024,685 413.585,552	5	506.949,915 413.601,247	76.4

Punct început	X / Y	Punct sfârșit	X / Y	Lungime segment (** (m)
5	506.949,915 413.601,247	6	506.934,924 413.562,215	41.812
6	506.934,924 413.562,215	7	506.918,05 413.521,169	44.379
7	506.918,05 413.521,169	1	506.980,518 413.510,297	63.407

** Lungimile segmentelor sunt determinate în planul de proiecție Stereo 70 și sunt rotunjite la 1 milimetru.

*** Distanța dintre puncte este formată din segmente cumulate ce sunt mai mici decât valoarea 1 milimetru.

**DATE DESPRE IMOBILUL NR. 3450**

Oficiul de Cadastru și Publicitate Imobiliară ARGES
Biroul de Cadastru și Publicitate Imobiliară Campulung

A. Partea I. Descrierea imobilului

TEREN Extravilan

Adresa: Jud. Arges

Nr. Crt	Nr cadastral Nr. topografic	Suprafața* (mp)	Observații / Referințe
A1		2.664	Sector cadastral:33 Teren neimprejmuit;

B. Partea II. Proprietari și acte

Inscrieri privitoare la dreptul de proprietate și alte drepturi reale		Referințe
/		
Act Administrativ nr. 4926, din 11/11/2024 emis de PRIMĂRIA COMUNEI MIOARELE;		
B1	Inscrierea posesiei, drept de PROPRIETATE, dobandit prin Lege, cota actuala 1/1, cota initiala 1/1 1) NEIDENTIFICAT NEIDENTIFICAT	A1
Act Normativ nr. 7, din 13/03/1996 emis de PARLAMENTUL ROMÂNIEI (art.13);		
B2	Se notează mențiunea de proprietar neidentificat	A1

C. Partea III. SARCINI .

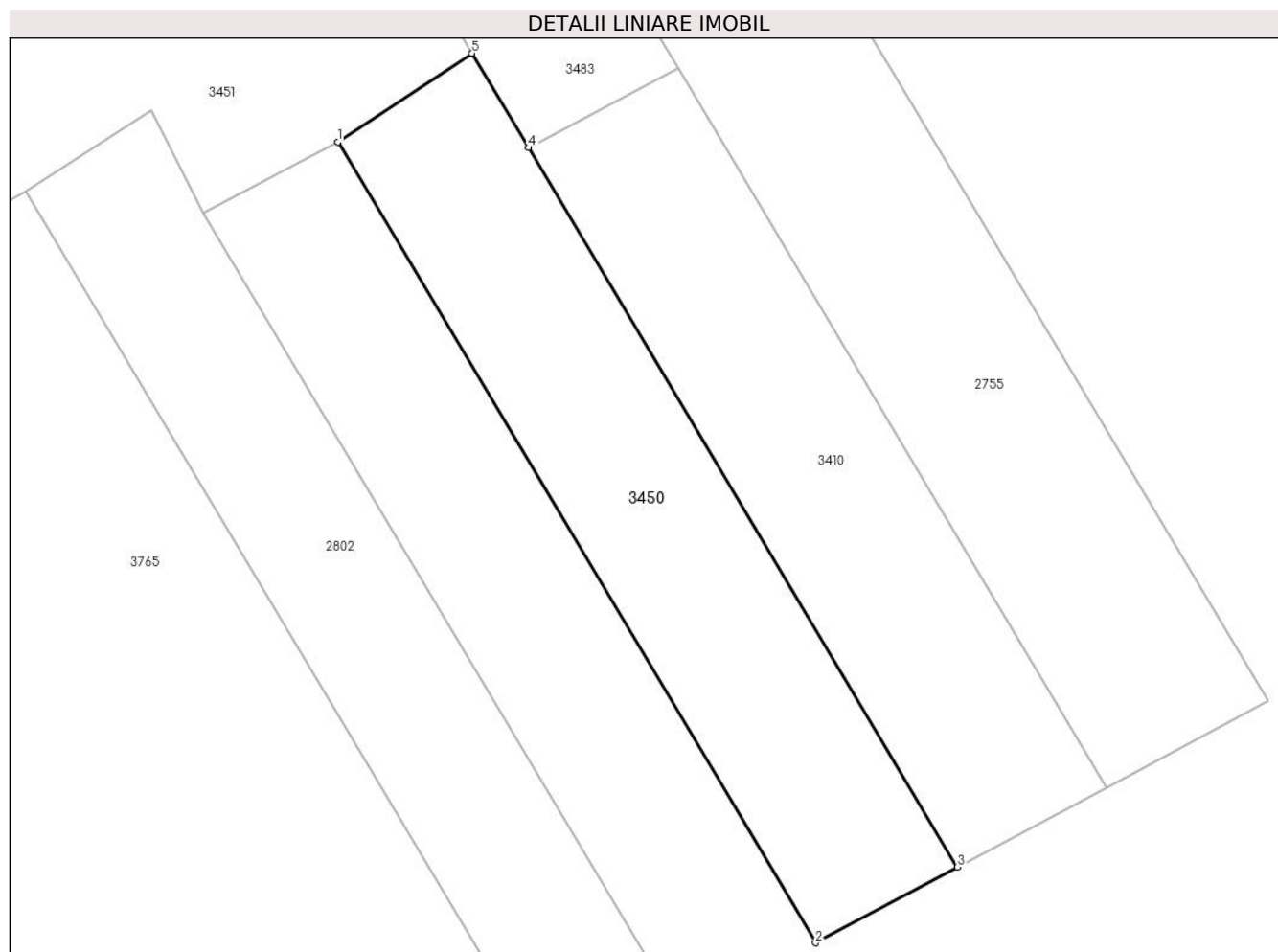
Inscrieri privind dezmembramintele dreptului de proprietate, drepturi reale de garanție și sarcini	Referințe
NU SUNT	

Anexa Nr. 1 La Partea I

Teren

Nr cadastral	Suprafața (mp)*	Observații / Referințe
	2.664	

* Suprafața este determinată în planul de proiecție Stereo 70.



Date referitoare la teren

Crt	Categorie folosință	Intravilan	Suprafața (mp)	Tarla	Parcelă	Nr. topo	Observații / Referințe
1	faneata	NU	2.664	-	-	-	

Lungime Segmente

1) Valorile lungimilor segmentelor sunt obținute din proiecție în plan.

Punct început	X / Y	Punct sfârșit	X / Y	Lungime segment (** (m)
1	509.535,786 413.328,557	2	509.599,252 413.222,247	123.813
2	509.599,252 413.222,247	3	509.618,106 413.232,301	21.367
3	509.618,106 413.232,301	4	509.561,102 413.327,787	111.207
4	509.561,102 413.327,787	5	509.553,618 413.340,323	14.6
5	509.553,618 413.340,323	1	509.535,786 413.328,557	21.364

**** Lungimile segmentelor sunt determinate în planul de proiecție Stereo 70 și sunt rotunjite la 1 milimetru.**

***** Distanța dintre puncte este formată din segmente cumulate ce sunt mai mici decât valoarea 1 milimetru.**

**DATE DESPRE IMOBILUL NR. 3451**

Oficiul de Cadastru și Publicitate Imobiliară ARGES
Biroul de Cadastru și Publicitate Imobiliară Campulung

A. Partea I. Descrierea imobilului

TEREN Extravilan

Adresa: Jud. Arges

Nr. Crt	Nr cadastral Nr. topografic	Suprafața* (mp)	Observații / Referințe
A1		9.635	Sector cadastral:33 Teren neimprejmuit;

B. Partea II. Proprietari și acte

Inscrieri privitoare la dreptul de proprietate și alte drepturi reale		Referințe
/		
Act Administrativ nr. 4926, din 11/11/2024 emis de PRIMĂRIA COMUNEI MIOARELE;		
B1	Inscrierea posesiei, drept de PROPRIETATE, dobandit prin Lege, cota actuala 1/1, cota initiala 1/1 1) NEIDENTIFICAT NEIDENTIFICAT	A1
Act Normativ nr. 7, din 13/03/1996 emis de PARLAMENTUL ROMÂNIEI (art.13);		
B2	Se notează mențiunea de proprietar neidentificat	A1

C. Partea III. SARCINI .

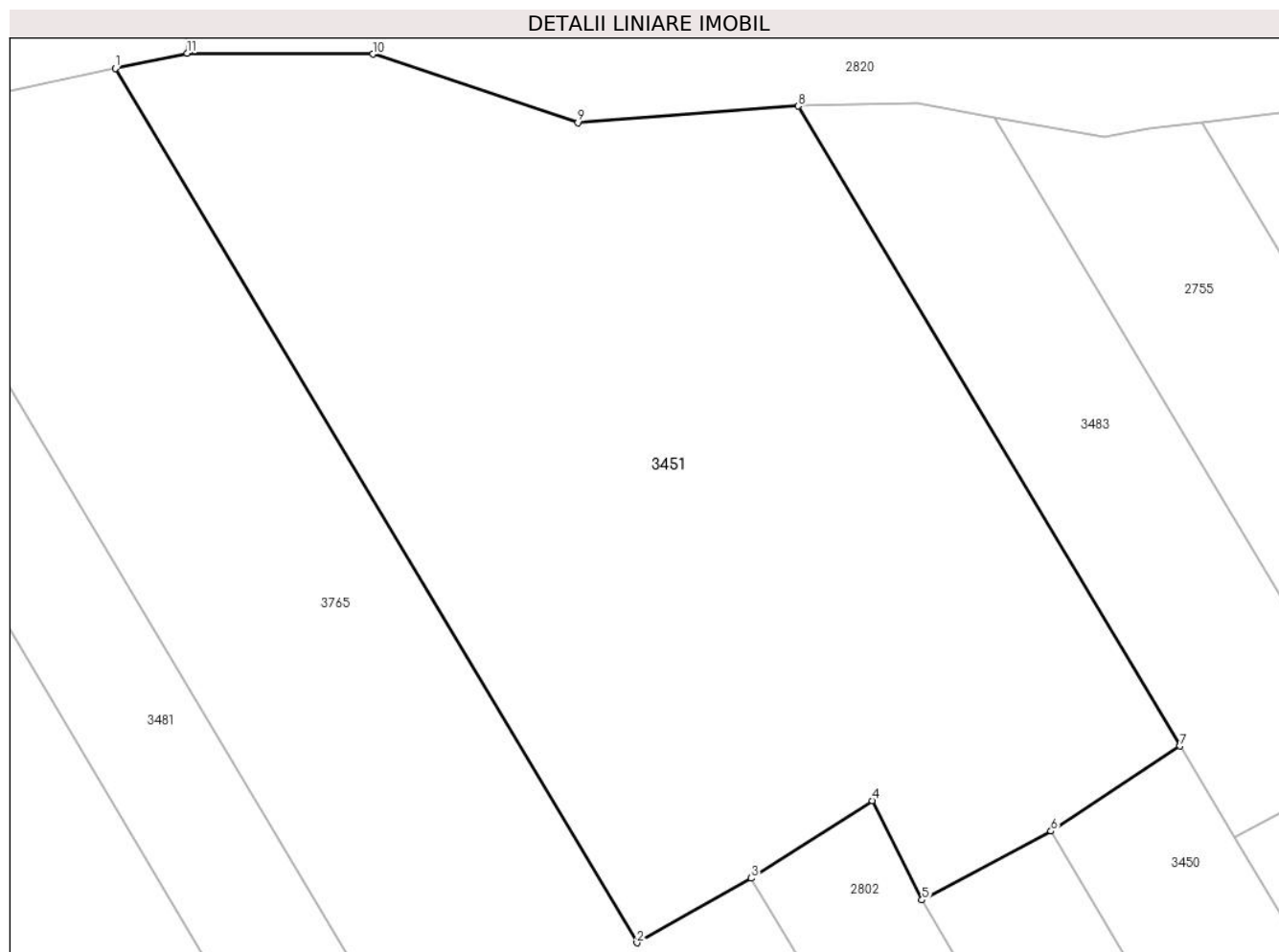
Inscrieri privind dezmembramintele dreptului de proprietate, drepturi reale de garanție și sarcini	Referințe
NU SUNT	

Anexa Nr. 1 La Partea I

Teren

Nr cadastral	Suprafața (mp)*	Observații / Referințe
	9.635	

* Suprafața este determinată în planul de proiecție Stereo 70.



Date referitoare la teren

Crt	Categorie folosință	Intravilan	Suprafața (mp)	Tarla	Parcelă	Nr. topo	Observații / Referințe
1	faneata	NU	9.635	-	-	-	

Lungime Segmente

1) Valorile lungimilor segmentelor sunt obținute din proiecție în plan.

Punct început	X / Y	Punct sfârșit	X / Y	Lungime segment (** (m)
1	509.406,472 413.433,89	2	509.478,559 413.313,14	140.631
2	509.478,559 413.313,14	3	509.494,373 413.322,053	18.153
3	509.494,373 413.322,053	4	509.511,081 413.332,774	19.852
4	509.511,081 413.332,774	5	509.517,948 413.319,045	15.351
5	509.517,948 413.319,045	6	509.535,786 413.328,557	20.216

Punct început	X / Y	Punct sfârșit	X / Y	Lungime segment (** (m)
6	509.535,786 413.328,557	7	509.553,618 413.340,323	21.364
7	509.553,618 413.340,323	8	509.500,869 413.428,681	102.906
8	509.500,869 413.428,681	9	509.470,412 413.426,407	30.542
9	509.470,412 413.426,407	10	509.442,039 413.435,864	29.908
10	509.442,039 413.435,864	11	509.416,397 413.435,992	25.642
11	509.416,397 413.435,992	1	509.406,472 413.433,89	10.145

** Lungimile segmentelor sunt determinate în planul de proiecție Stereo 70 și sunt rotunjite la 1 milimetru.

*** Distanța dintre puncte este formată din segmente cumulate ce sunt mai mici decât valoarea 1 milimetru.

**DATE DESPRE IMOBILUL NR. 3452**

Oficiul de Cadastru și Publicitate Imobiliară ARGES
Biroul de Cadastru și Publicitate Imobiliară Campulung

A. Partea I. Descrierea imobilului

TEREN Extravilan

Adresa: Jud. Arges

Nr. Crt	Nr cadastral Nr. topografic	Suprafața* (mp)	Observații / Referințe
A1		5.087	Sector cadastral:33 Teren neimprejmut;

B. Partea II. Proprietari și acte

Inscrieri privitoare la dreptul de proprietate și alte drepturi reale		Referințe
/		
Act Administrativ nr. 4926, din 11/11/2024 emis de PRIMĂRIA COMUNEI MIOARELE;		
B1	Inscrierea posesiei, drept de PROPRIETATE, dobandit prin Lege, cota actuala 1/1, cota initiala 1/1 1) NEIDENTIFICAT NEIDENTIFICAT	A1
Act Normativ nr. 7, din 13/03/1996 emis de PARLAMENTUL ROMÂNIEI (art.13);		
B2	Se notează mențiunea de proprietar neidentificat	A1

C. Partea III. SARCINI .

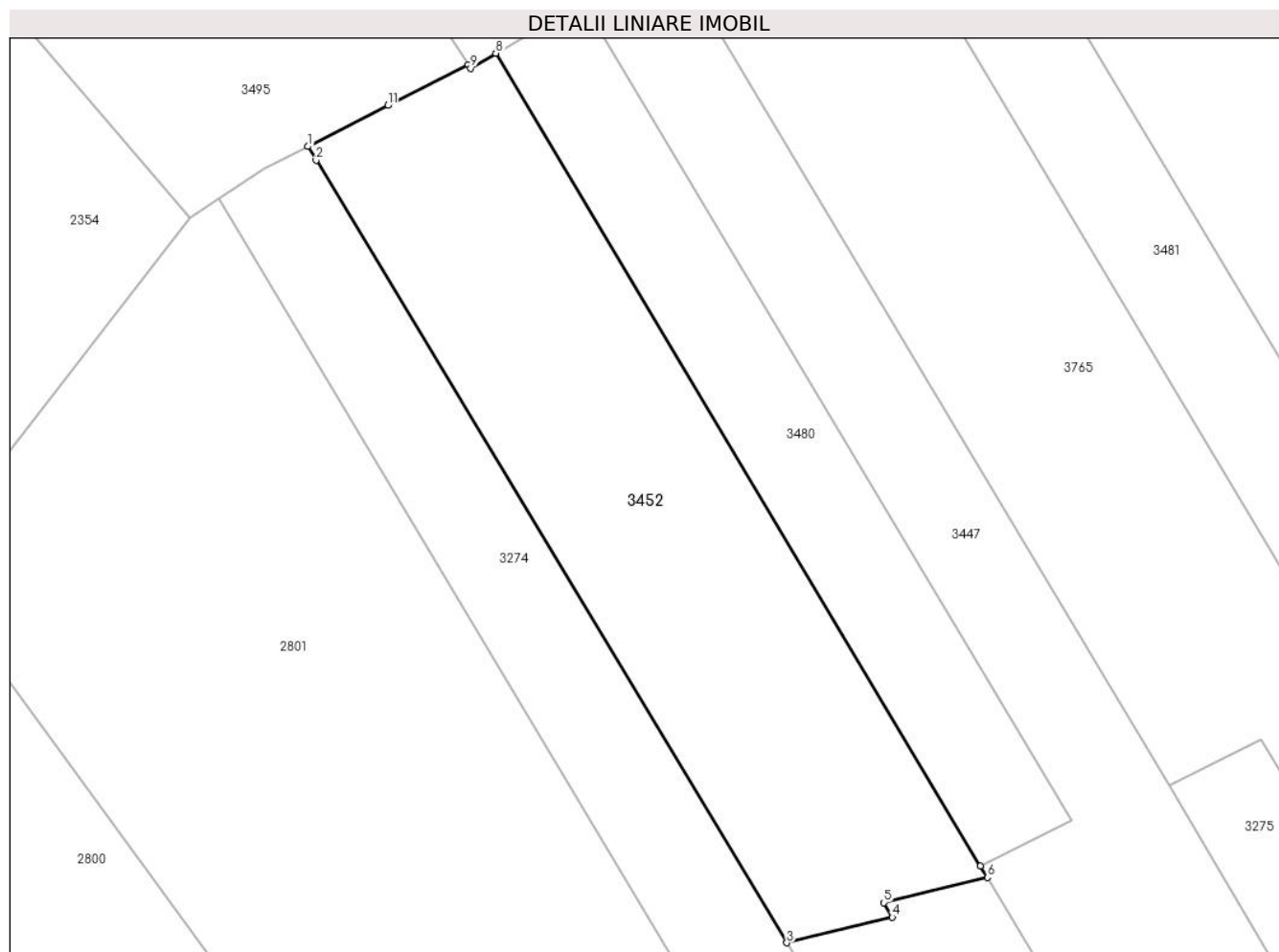
Inscrieri privind dezmembramintele dreptului de proprietate, drepturi reale de garanție și sarcini	Referințe
NU SUNT	

Anexa Nr. 1 La Partea I

Teren

Nr cadastral	Suprafața (mp)*	Observații / Referințe
	5.087	

* Suprafața este determinată în planul de proiecție Stereo 70.



Date referitoare la teren

Crt	Categorie folosință	Intravilan	Suprafața (mp)	Tarla	Parcelă	Nr. topo	Observații / Referințe
1	faneata	NU	5.087	-	-	-	

Lungime Segmente

1) Valorile lungimilor segmentelor sunt obținute din proiecție în plan.

Punct început	X / Y	Punct sfârșit	X / Y	Lungime segment (** (m)
1	509.257,804 413.386,178	2	509.259,142 413.383,956	2.594
2	509.259,142 413.383,956	3	509.334,97 413.257,975	147.041
3	509.334,97 413.257,975	4	509.351,973 413.262,09	17.494
4	509.351,973 413.262,09	5	509.350,579 413.264,426	2.72
5	509.350,579 413.264,426	6	509.367,313 413.268,476	17.217

Punct început	X / Y	Punct sfârșit	X / Y	Lungime segment (** (m)
6	509.367,313 413.268,476	7	509.366,193 413.270,352	2.185
7	509.366,193 413.270,352	8	509.288,082 413.401,193	152.383
8	509.288,082 413.401,193	9	509.284,031 413.398,78	4.715
9	509.284,031 413.398,78	10	509.283,656 413.399,369	0.698
10	509.283,656 413.399,369	11	509.270,69 413.392,78	14.544
11	509.270,69 413.392,78	1	509.257,804 413.386,178	14.479

** Lungimile segmentelor sunt determinate în planul de proiecție Stereo 70 și sunt rotunjite la 1 milimetru.

*** Distanța dintre puncte este formată din segmente cumulate ce sunt mai mici decât valoarea 1 milimetru.

**DATE DESPRE IMOBILUL NR. 3453**

Oficiul de Cadastru și Publicitate Imobiliară ARGES
Biroul de Cadastru și Publicitate Imobiliară Campulung

A. Partea I. Descrierea imobilului

TEREN Extravilan

Adresa: Jud. Arges

Nr. Crt	Nr cadastral Nr. topografic	Suprafața* (mp)	Observații / Referințe
A1		16.995	Sector cadastral:33 Teren neimprejmit;

B. Partea II. Proprietari și acte

Inscrieri privitoare la dreptul de proprietate și alte drepturi reale		Referințe
/		
Act Administrativ nr. 4926, din 11/11/2024 emis de PRIMĂRIA COMUNEI MIOARELE;		
B1	Inscrierea posesiei, drept de PROPRIETATE, dobandit prin Lege, cota actuala 1/1, cota initiala 1/1 1) NEIDENTIFICAT NEIDENTIFICAT	A1
Act Normativ nr. 7, din 13/03/1996 emis de PARLAMENTUL ROMÂNIEI (art.13);		
B2	Se notează mențiunea de proprietar neidentificat	A1

C. Partea III. SARCINI .

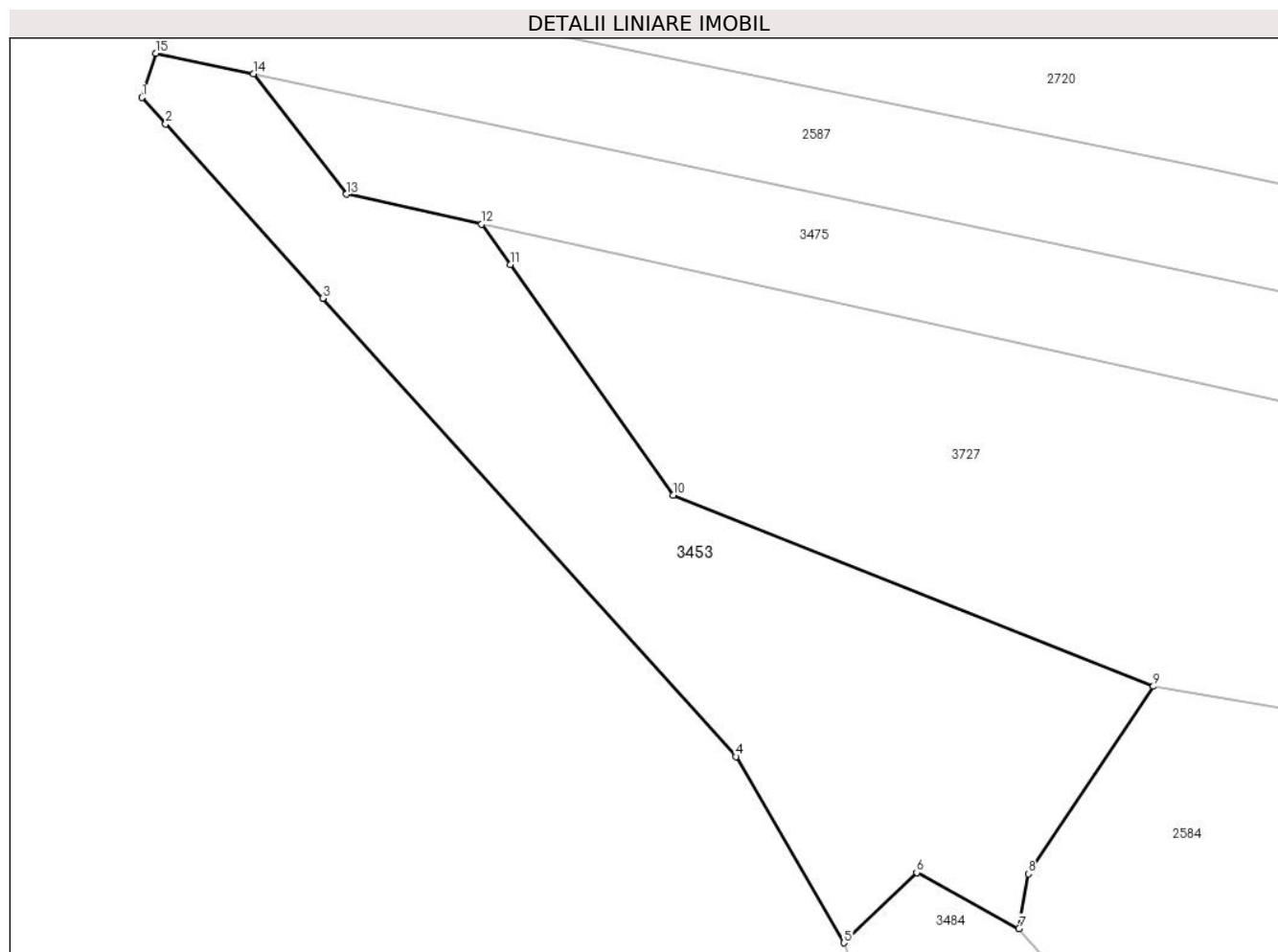
Inscrieri privind dezmembramintele dreptului de proprietate, drepturi reale de garanție și sarcini	Referințe
NU SUNT	

Anexa Nr. 1 La Partea I

Teren

Nr cadastral	Suprafața (mp)*	Observații / Referințe
	16.995	

* Suprafața este determinată în planul de proiecție Stereo 70.



Date referitoare la teren

Crt	Categorie folosință	Intravilan	Suprafața (mp)	Tarla	Parcelă	Nr. topo	Observații / Referințe
1	faneata	NU	16.995	-	-	-	

Lungime Segmente

1) Valorile lungimilor segmentelor sunt obținute din proiecție în plan.

Punct început	X / Y	Punct sfârșit	X / Y	Lungime segment (** (m)
1	509.550,119 412.584,842	2	509.556,896 412.577,327	10.119
2	509.556,896 412.577,327	3	509.601,689 412.527,659	66.883
3	509.601,689 412.527,659	4	509.719,503 412.397,025	175.913
4	509.719,503 412.397,025	5	509.750,319 412.343,978	61.348
5	509.750,319 412.343,978	6	509.771,068 412.363,99	28.827

Punct început	X / Y	Punct sfârșit	X / Y	Lungime segment (** (m)
6	509.771,068 412.363,99	7	509.800,238 412.348,034	33.249
7	509.800,238 412.348,034	8	509.802,965 412.363,657	15.859
8	509.802,965 412.363,657	9	509.838,594 412.417,045	64.185
9	509.838,594 412.417,045	10	509.701,671 412.471,539	147.369
10	509.701,671 412.471,539	11	509.655,16 412.537,263	80.517
11	509.655,16 412.537,263	12	509.647,04 412.548,738	14.057
12	509.647,04 412.548,738	13	509.608,432 412.557,277	39.541
13	509.608,432 412.557,277	14	509.581,971 412.591,569	43.314
14	509.581,971 412.591,569	15	509.554,119 412.597,462	28.469
15	509.554,119 412.597,462	1	509.550,119 412.584,842	13.239

** Lungimile segmentelor sunt determinate în planul de proiecție Stereo 70 și sunt rotunjite la 1 milimetru.

*** Distanța dintre puncte este formată din segmente cumulate ce sunt mai mici decât valoarea 1 milimetru.

**DATE DESPRE IMOBILUL NR. 3454**

Oficiul de Cadastru și Publicitate Imobiliară ARGES
Biroul de Cadastru și Publicitate Imobiliară Campulung

A. Partea I. Descrierea imobilului

TEREN Extravilan

Adresa: Jud. Arges

Nr. Crt	Nr cadastral Nr. topografic	Suprafața* (mp)	Observații / Referințe
A1		4.923	Sector cadastral:33 Teren neimprejmuit;

B. Partea II. Proprietari și acte

Inscrieri privitoare la dreptul de proprietate și alte drepturi reale		Referințe
/		
Act Administrativ nr. 4926, din 11/11/2024 emis de PRIMĂRIA COMUNEI MIOARELE;		
B1	Inscrierea posesiei, drept de PROPRIETATE, dobandit prin Lege, cota actuala 1/1, cota initiala 1/1 1) NEIDENTIFICAT NEIDENTIFICAT	A1
Act Normativ nr. 7, din 13/03/1996 emis de PARLAMENTUL ROMÂNIEI (art.13);		
B2	Se notează mențiunea de proprietar neidentificat	A1

C. Partea III. SARCINI .

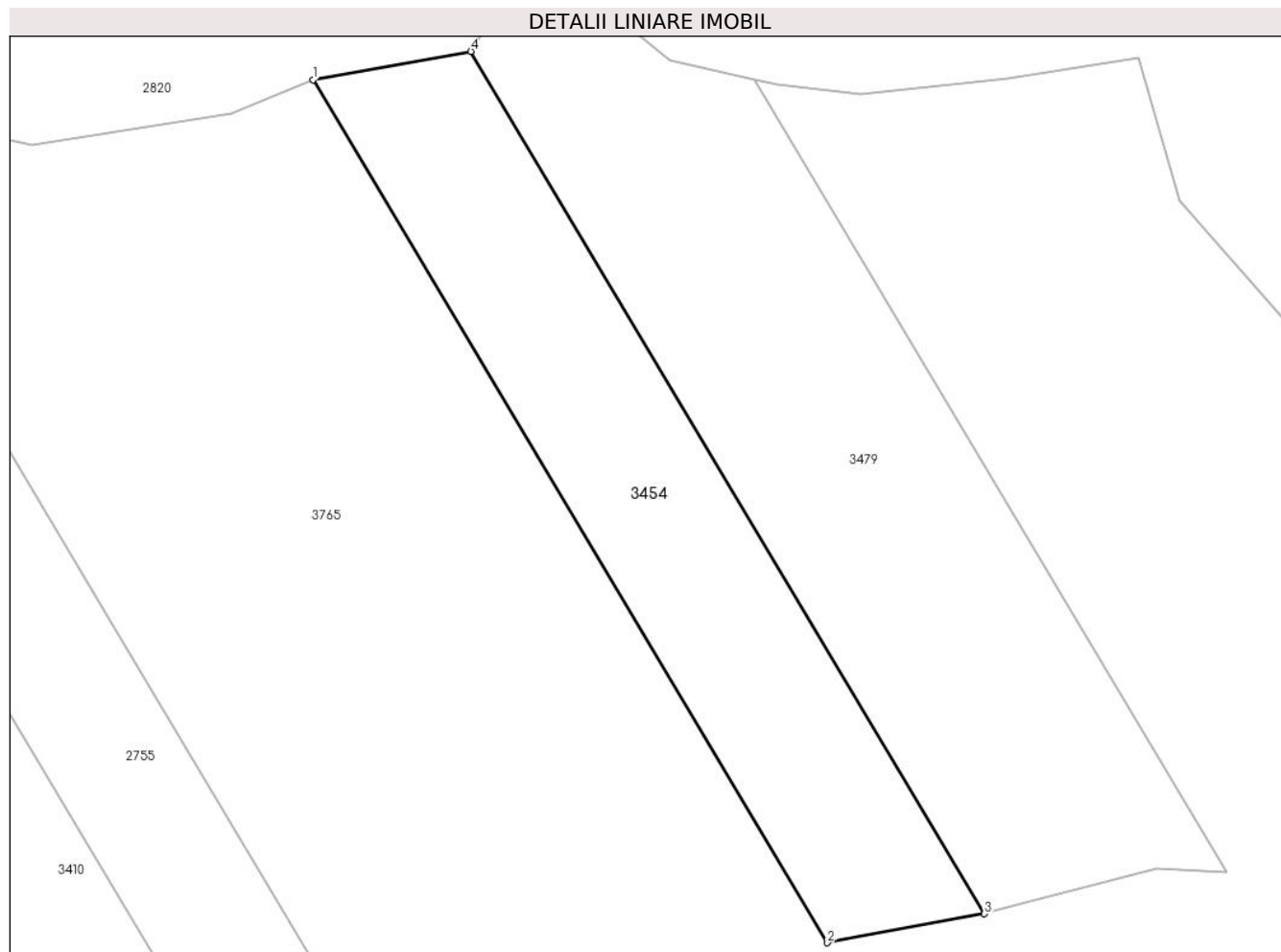
Inscrieri privind dezmembramintele dreptului de proprietate, drepturi reale de garanție și sarcini	Referințe
NU SUNT	

Anexa Nr. 1 La Partea I

Teren

Nr cadastral	Suprafața (mp)*	Observații / Referințe
	4.923	

* Suprafața este determinată în planul de proiecție Stereo 70.



Date referitoare la teren

Crt	Categorie folosință	Intra vilan	Suprafața (mp)	Tarla	Parcelă	Nr. topo	Observații / Referințe
1	faneata	NU	4.923	-	-	-	

Lungime Segmente

1) Valorile lungimilor segmentelor sunt obținute din proiecție în plan.

Punct început	X / Y	Punct sfârșit	X / Y	Lungime segment (** (m)
1	509.647,406 413.433,593	2	509.740,497 413.277,66	181.607
2	509.740,497 413.277,66	3	509.768,906 413.282,906	28.889
3	509.768,906 413.282,906	4	509.675,986 413.438,712	181.41
4	509.675,986 413.438,712	1	509.647,406 413.433,593	29.035

** Lungimile segmentelor sunt determinate în planul de proiecție Stereo 70 și sunt rotunjite la 1 milimetru.

***** Distanţa dintre puncte este formată din segmente cumulate ce sunt mai mici decât valoarea 1 milimetru.**

**DATE DESPRE IMOBILUL NR. 3455**

Oficiul de Cadastru și Publicitate Imobiliară ARGES
Biroul de Cadastru și Publicitate Imobiliară Campulung

A. Partea I. Descrierea imobilului

TEREN Extravilan

Adresa: Jud. Arges

Nr. Crt	Nr cadastral Nr. topografic	Suprafața* (mp)	Observații / Referințe
A1		37.810	Sector cadastral:33 Teren neimprejmit;

B. Partea II. Proprietari și acte

Inscrieri privitoare la dreptul de proprietate și alte drepturi reale		Referințe
/		
Act Administrativ nr. 4926, din 11/11/2024 emis de PRIMĂRIA COMUNEI MIOARELE;		
B1	Inscrierea posesiei, drept de PROPRIETATE, dobandit prin Lege, cota actuala 1/1, cota initiala 1/1 1) NEIDENTIFICAT NEIDENTIFICAT	A1
Act Normativ nr. 7, din 13/03/1996 emis de PARLAMENTUL ROMÂNIEI (art.13);		
B2	Se notează mențiunea de proprietar neidentificat	A1

C. Partea III. SARCINI .

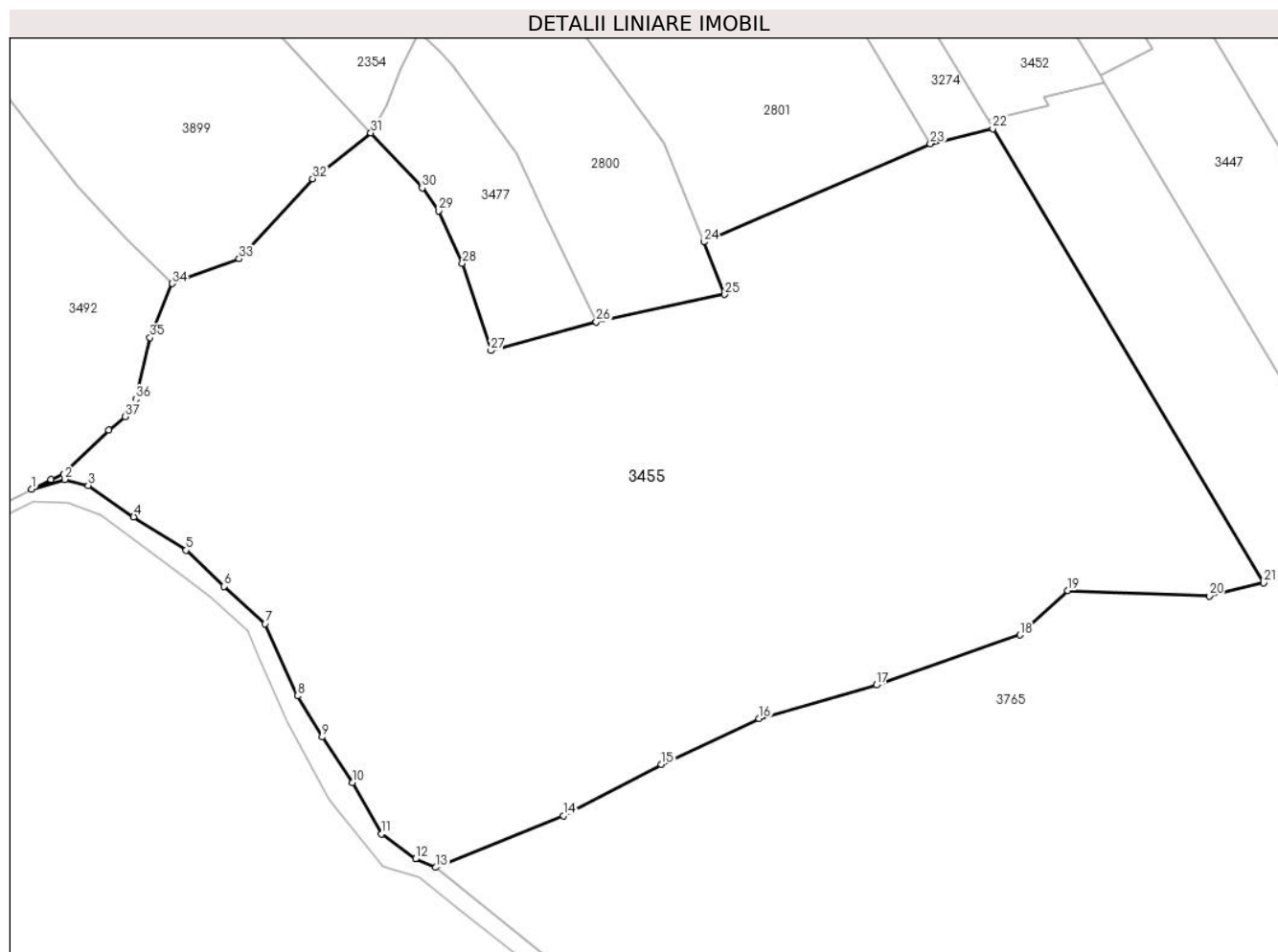
Inscrieri privind dezmembramintele dreptului de proprietate, drepturi reale de garanție și sarcini	Referințe
NU SUNT	

Anexa Nr. 1 La Partea I

Teren

Nr cadastral	Suprafața (mp)*	Observații / Referințe
	37.810	

* Suprafața este determinată în planul de proiecție Stereo 70.



Date referitoare la teren

Crt	Categorie folosință	Intra vilan	Suprafața (mp)	Tarla	Parcelă	Nr. topo	Observații / Referințe
1	faneata	NU	37.810	-	-	-	

Lungime Segmente

1) Valorile lungimilor segmentelor sunt obținute din proiecție în plan.

Punct început	X / Y	Punct sfârșit	X / Y	Lungime segment (** (m)
1	509.069,159 413.155,533	2	509.078,349 413.158,261	9.586
3	509.084,854 413.156,553	4	509.097,554 413.147,822	15.412
5	509.112,106 413.138,562	6	509.122,689 413.128,507	14.598
7	509.134,067 413.118,189	8	509.143,062 413.098,08	22.029
9	509.149,942 413.086,703	10	509.158,408 413.074,003	15.263

Punct început	X / Y	Punct sfârșit	X / Y	Lungime segment (** (m)
2	509.078,349 413.158,261	3	509.084,854 413.156,553	6.725
4	509.097,554 413.147,822	5	509.112,106 413.138,562	17.248
6	509.122,689 413.128,507	7	509.134,067 413.118,189	15.36
8	509.143,062 413.098,08	9	509.149,942 413.086,703	13.296
10	509.158,408 413.074,003	11	509.166,346 413.059,716	16.344

Punct început	X / Y	Punct sfârșit	X / Y	Lungime segment (** (m)
11	509.166,346 413.059,716	12	509.175,871 413.052,836	11.75
13	509.181,557 413.050,46	14	509.216,951 413.064,789	38.184
15	509.244,209 413.079,061	16	509.271,412 413.091,778	30.029
17	509.303,974 413.101,106	18	509.343,898 413.115,028	42.282
19	509.357,164 413.127,376	20	509.396,503 413.125,835	39.369
21	509.411,666 413.129,505	22	509.336,335 413.255,688	146.959
23	509.319,019 413.251,497	24	509.256,009 413.224,23	68.657
25	509.261,843 413.209,644	26	509.226,14 413.201,99	36.514
27	509.196,825 413.193,997	28	509.188,93 413.218,26	25.515
29	509.182,29 413.232,87	30	509.177,73 413.239,23	7.826
31	509.163,45 413.254,49	32	509.147,308 413.241,742	20.569
33	509.126,856 413.219,516	34	509.108,234 413.212,649	19.848
35	509.102,089 413.197,63	36	509.098,206 413.180,515	17.55
37	509.095,114 413.175,701	38	509.090,627 413.171,926	5.864
39	509.077,979 413.159,699	40	509.074,511 413.158,239	3.763

Punct început	X / Y	Punct sfârșit	X / Y	Lungime segment (** (m)
12	509.175,871 413.052,836	13	509.181,557 413.050,46	6.162
14	509.216,951 413.064,789	15	509.244,209 413.079,061	30.768
16	509.271,412 413.091,778	17	509.303,974 413.101,106	33.872
18	509.343,898 413.115,028	19	509.357,164 413.127,376	18.123
20	509.396,503 413.125,835	21	509.411,666 413.129,505	15.601
22	509.336,335 413.255,688	23	509.319,019 413.251,497	17.816
24	509.256,009 413.224,23	25	509.261,843 413.209,644	15.709
26	509.226,14 413.201,99	27	509.196,825 413.193,997	30.385
28	509.188,93 413.218,26	29	509.182,29 413.232,87	16.048
30	509.177,73 413.239,23	31	509.163,45 413.254,49	20.899
32	509.147,308 413.241,742	33	509.126,856 413.219,516	30.204
34	509.108,234 413.212,649	35	509.102,089 413.197,63	16.227
36	509.098,206 413.180,515	37	509.095,114 413.175,701	5.721
38	509.090,627 413.171,926	39	509.077,979 413.159,699	17.592
40	509.074,511 413.158,239	1	509.069,159 413.155,533	5.997

** Lungimile segmentelor sunt determinate în planul de proiecție Stereo 70 și sunt rotunjite la 1 milimetru.

*** Distanța dintre puncte este formată din segmente cumulate ce sunt mai mici decât valoarea 1 milimetru.

**DATE DESPRE IMOBILUL NR. 3456**

Oficiul de Cadastru și Publicitate Imobiliară ARGES
Biroul de Cadastru și Publicitate Imobiliară Campulung

A. Partea I. Descrierea imobilului

TEREN Extravilan

Adresa: Jud. Arges

Nr. Crt	Nr cadastral Nr. topografic	Suprafața* (mp)	Observații / Referințe
A1	81080	7.616	Sector cadastral:14 Teren neimprejmuit;

B. Partea II. Proprietari și acte

Inscrieri privitoare la dreptul de proprietate și alte drepturi reale		Referințe
/		
Act Administrativ nr. 4926, din 11/11/2024 emis de PRIMĂRIA COMUNEI MIOARELE;		
B1	Inscrierea posesiei, drept de PROPRIETATE, dobandit prin Lege, cota actuala 1/1, cota initiala 1/1 1) NEIDENTIFICAT NEIDENTIFICAT	A1
Act Normativ nr. 7, din 13/03/1996 emis de PARLAMENTUL ROMÂNIEI (art.13);		
B2	Se notează mențiunea de proprietar neidentificat	A1

C. Partea III. SARCINI .

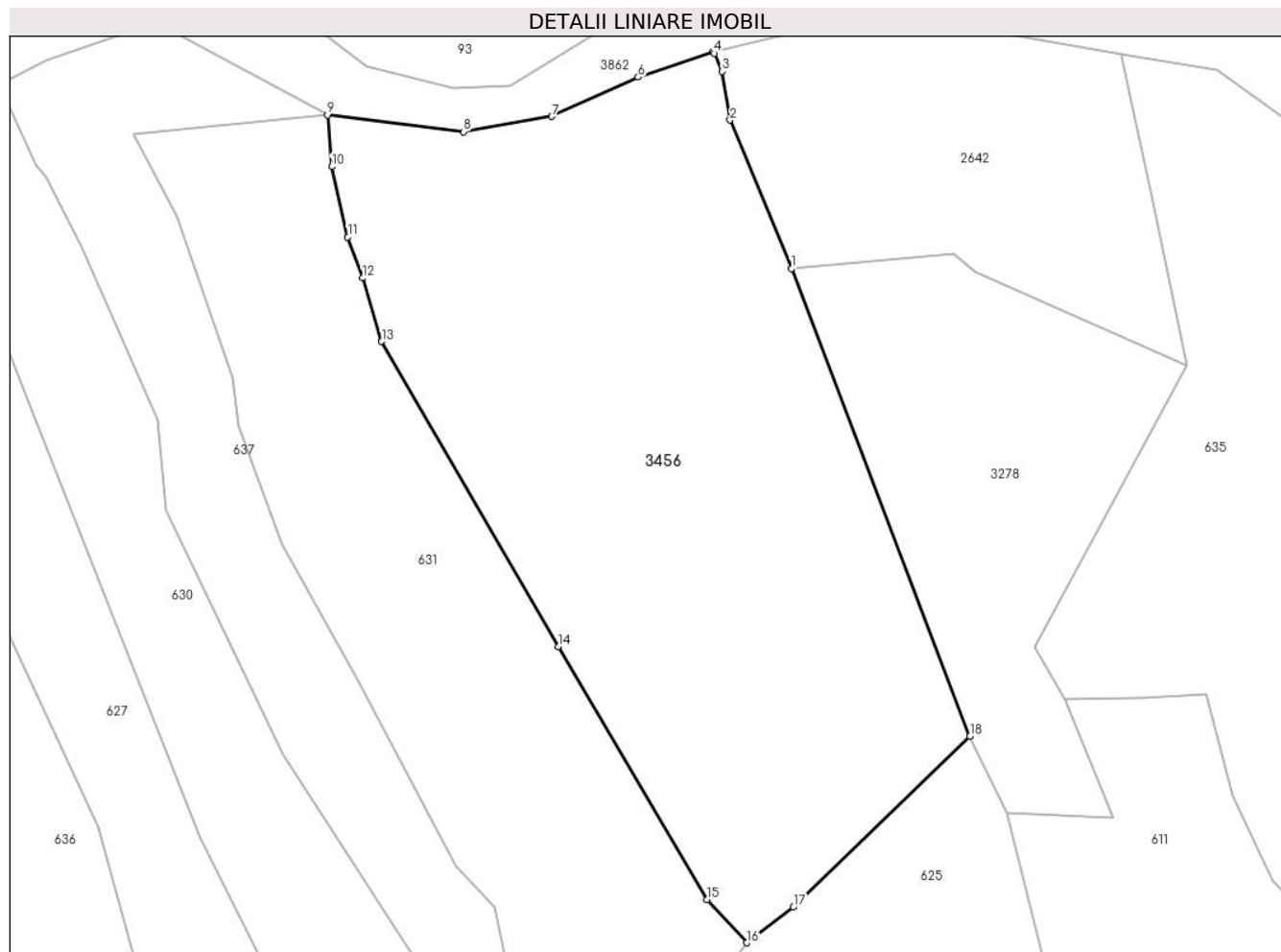
Inscrieri privind dezmembramintele dreptului de proprietate, drepturi reale de garanție și sarcini	Referințe
NU SUNT	

Anexa Nr. 1 La Partea I

Teren

Nr cadastral	Suprafața (mp)*	Observații / Referințe
81080	7.616	

* Suprafața este determinată în planul de proiecție Stereo 70.



Date referitoare la teren

Crt	Categorie folosință	Intravilan	Suprafața (mp)	Tarla	Parcelă	Nr. topo	Observații / Referințe
1	faneata	NU	7.616	-	-	-	

Lungime Segmente

1) Valorile lungimilor segmentelor sunt obținute din proiecție în plan.

Punct început	X / Y	Punct sfârșit	X / Y	Lungime segment (** (m)
1	507.406,369 416.079,147	2	507.396,537 416.102,947	25.751
2	507.396,537 416.102,947	3	507.395,274 416.110,717	7.872
3	507.395,274 416.110,717	4	507.393,968 416.113,612	3.176
4	507.393,968 416.113,612	5	507.393,823 416.113,934	0.353
5	507.393,823 416.113,934	6	507.381,806 416.109,821	12.701

Punct început	X / Y	Punct sfârșit	X / Y	Lungime segment (** (m)
6	507.381,806 416.109,821	7	507.367,962 416.103,51	15.215
7	507.367,962 416.103,51	8	507.353,832 416.101,083	14.337
8	507.353,832 416.101,083	9	507.332,008 416.103,757	21.987
9	507.332,008 416.103,757	10	507.332,741 416.095,478	8.311
10	507.332,741 416.095,478	11	507.335,281 416.084,227	11.534
11	507.335,281 416.084,227	12	507.337,641 416.077,657	6.981
12	507.337,641 416.077,657	13	507.340,688 416.067,5	10.604
13	507.340,688 416.067,5	14	507.368,983 416.018,642	56.46
14	507.368,983 416.018,642	15	507.392,805 415.978,139	46.989
15	507.392,805 415.978,139	16	507.399,182 415.971,252	9.386
16	507.399,182 415.971,252	17	507.406,667 415.976,938	9.4
17	507.406,667 415.976,938	18	507.434,979 416.004,285	39.363
18	507.434,979 416.004,285	1	507.406,369 416.079,147	80.143

** Lungimile segmentelor sunt determinate în planul de proiecție Stereo 70 și sunt rotunjite la 1 milimetru.

*** Distanța dintre puncte este formată din segmente cumulate ce sunt mai mici decât valoarea 1 milimetru.

**DATE DESPRE IMOBILUL NR. 3457**

Oficiul de Cadastru și Publicitate Imobiliară ARGES
Biroul de Cadastru și Publicitate Imobiliară Campulung

A. Partea I. Descrierea imobilului

TEREN Extravilan

Adresa: Jud. Arges

Nr. Crt	Nr cadastral Nr. topografic	Suprafața* (mp)	Observații / Referințe
A1	80759	6.334	Sector cadastral:29 Teren neimprejmut;

B. Partea II. Proprietari și acte

Inscrieri privitoare la dreptul de proprietate și alte drepturi reale		Referințe
/		
Act Administrativ nr. 4926, din 11/11/2024 emis de PRIMĂRIA COMUNEI MIOARELE;		
B1	Inscrierea posesiei, drept de PROPRIETATE, dobandit prin Lege, cota actuala 1/1, cota initiala 1/1 1) NEIDENTIFICAT NEIDENTIFICAT	A1
Act Normativ nr. 7, din 13/03/1996 emis de PARLAMENTUL ROMÂNIEI (art.13);		
B2	Se notează mențiunea de proprietar neidentificat	A1

C. Partea III. SARCINI .

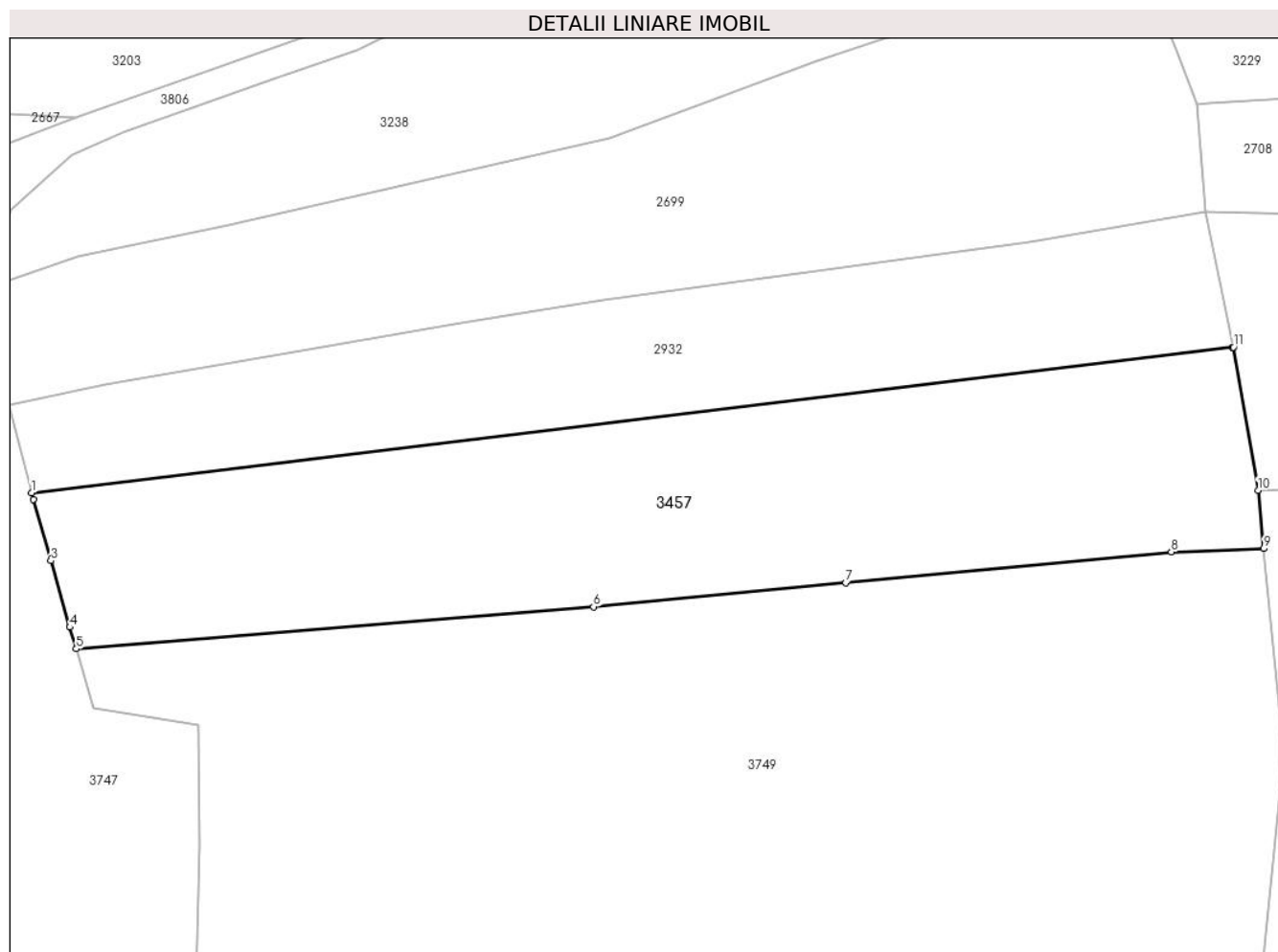
Inscrieri privind dezmembramintele dreptului de proprietate, drepturi reale de garanție și sarcini	Referințe
NU SUNT	

Anexa Nr. 1 La Partea I

Teren

Nr cadastral	Suprafața (mp)*	Observații / Referințe
80759	6.334	

* Suprafața este determinată în planul de proiecție Stereo 70.



Date referitoare la teren

Crt	Categorie folosință	Intravilan	Suprafața (mp)	Tarla	Parcelă	Nr. topo	Observații / Referințe
1	faneata	NU	6.334	-	-	-	

Lungime Segmente

1) Valorile lungimilor segmentelor sunt obținute din proiecție în plan.

Punct început	X / Y	Punct sfârșit	X / Y	Lungime segment (** (m)
1	508.937,542 415.401,875	2	508.937,839 415.400,748	1.165
2	508.937,839 415.400,748	3	508.940,826 415.390,266	10.899
3	508.940,826 415.390,266	4	508.944,051 415.378,948	11.769
4	508.944,051 415.378,948	5	508.945,159 415.375,243	3.867
5	508.945,159 415.375,243	6	509.033,392 415.382,41	88.524

Punct început	X / Y	Punct sfârșit	X / Y	Lungime segment (** (m)
6	509.033,392 415.382,41	7	509.076,4 415.386,5	43.202
7	509.076,4 415.386,5	8	509.131,94 415.391,8	55.792
8	509.131,94 415.391,8	9	509.147,684 415.392,329	15.753
9	509.147,684 415.392,329	10	509.146,707 415.402,285	10.004
10	509.146,707 415.402,285	11	509.142,522 415.426,675	24.746
11	509.142,522 415.426,675	12	509.142,31 415.426,63	0.217
12	509.142,31 415.426,63	1	508.937,542 415.401,875	206.259

** Lungimile segmentelor sunt determinate în planul de proiecție Stereo 70 și sunt rotunjite la 1 milimetru.

*** Distanța dintre puncte este formată din segmente cumulate ce sunt mai mici decât valoarea 1 milimetru.

**DATE DESPRE IMOBILUL NR. 3458**

Oficiul de Cadastru și Publicitate Imobiliară ARGES
Biroul de Cadastru și Publicitate Imobiliară Campulung

A. Partea I. Descrierea imobilului

TEREN Intravilan

Adresa: Loc. Matau, Jud. Arges, Punct "Rujoaia"

Nr. Crt	Nr cadastral Nr. topografic	Suprafața* (mp)	Observații / Referințe
A1	81847	1.400	Sector cadastral:15 Teren imprejmuit;

Construcții

Crt	Nr cadastral Nr. topografic	Adresa	Observații / Referințe
A1.1		Loc. Matau, Jud. Arges, Punct "Rujoaia"	Nr. niveluri:1; S. construita la sol:54 mp; anexa.

B. Partea II. Proprietari și acte

Inscrieri privitoare la dreptul de proprietate și alte drepturi reale	Referințe
48975 / 05/12/2023	
Act Notarial nr. 3482, din 30/11/2023 emis de Simion Aurelia Maria;	
B1	Intabulare, drept de PROPRIETATE- bun comun, dobandit prin Conventie, cota actuala 1/1, cota initiala 1/1
	1) NEGOESCU ADRIAN-SINEL, casatorit cu 2) NEGOESCU ANCA-CONSTANTA

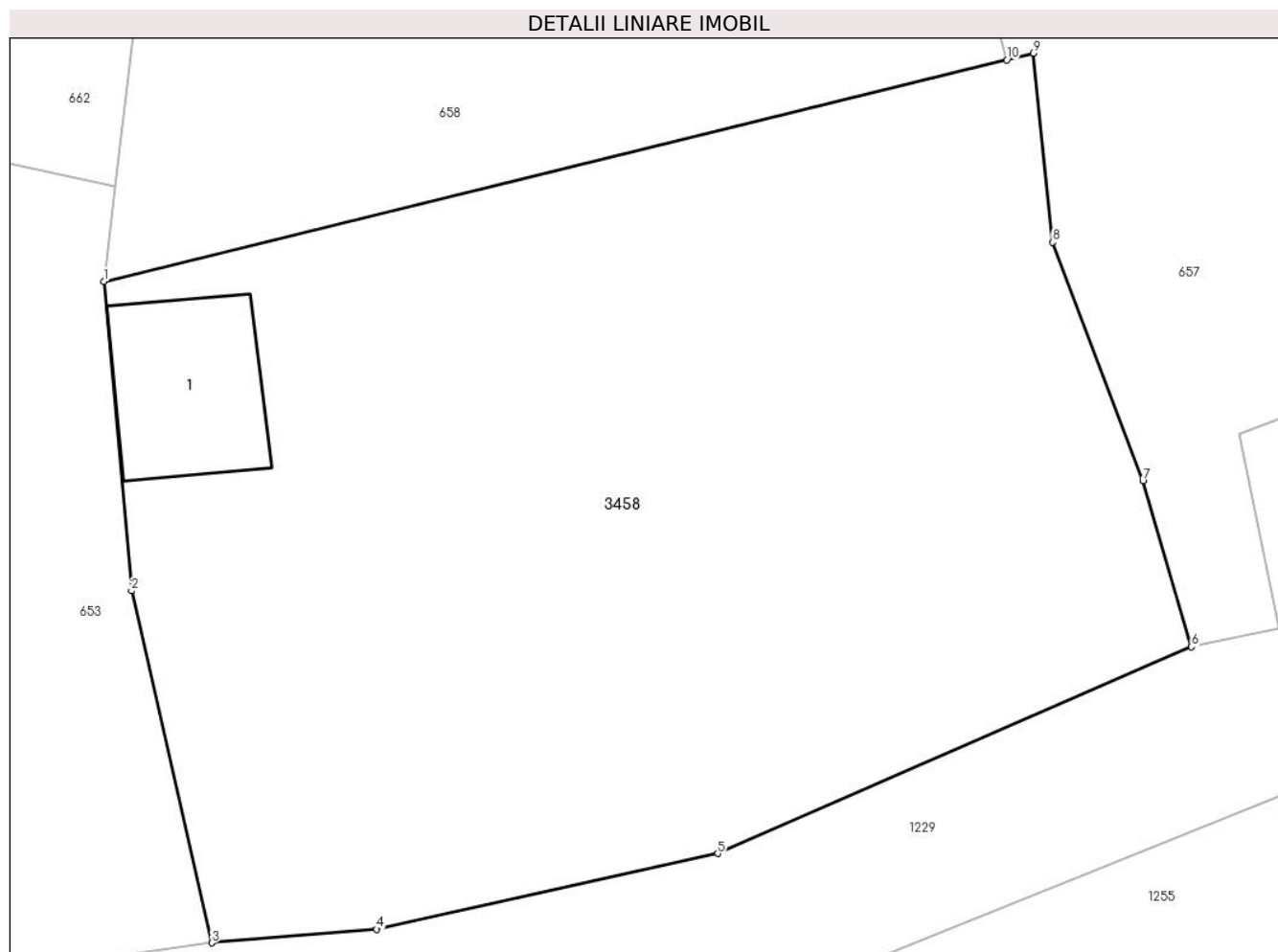
C. Partea III. SARCINI .

Inscrieri privind dezmembramintele dreptului de proprietate, drepturi reale de garanție și sarcini	Referințe
NU SUNT	

Teren

Nr cadastral	Suprafața (mp)*	Observații / Referințe
81847	1.400	

* Suprafața este determinată în planul de proiecție Stereo 70.



Date referitoare la teren

Crt	Categorie folosință	Intra vilan	Suprafața (mp)	Tarla	Parcelă	Nr. topo	Observații / Referințe
1	curți constructii	DA	70	-	-	-	
2	faneata	DA	1.330	-	-	-	

Date referitoare la construcții

Crt	Număr	Destinație construcție	Supraf. (mp)	Situație juridică	Observații / Referințe
A1.1		construcții anexa	54	Cu acte	Nr. niveluri:1; S. construita la sol:54 mp; anexa.

Lungime Segmente

1) Valorile lungimilor segmentelor sunt obținute din proiecție în plan.

Punct început	X / Y	Punct sfârșit	X / Y	Lungime segment (** (m)
1	506.364,408 415.123,489	2	506.365,668 415.109,339	14.206
2	506.365,668 415.109,339	3	506.369,345 415.093,243	16.511
3	506.369,345 415.093,243	4	506.376,901 415.093,858	7.581

Punct început	X / Y	Punct sfârșit	X / Y	Lungime segment (** (m)
4	506.376,901 415.093,858	5	506.392,505 415.097,328	15.985
5	506.392,505 415.097,328	6	506.414,187 415.106,784	23.654
6	506.414,187 415.106,784	7	506.411,965 415.114,361	7.896
7	506.411,965 415.114,361	8	506.407,832 415.125,285	11.68
8	506.407,832 415.125,285	9	506.406,942 415.133,93	8.691
9	506.406,942 415.133,93	10	506.405,733 415.133,633	1.245
10	506.405,733 415.133,633	1	506.364,408 415.123,489	42.552

** Lungimile segmentelor sunt determinate în planul de proiecție Stereo 70 și sunt rotunjite la 1 milimetru.

*** Distanța dintre puncte este formată din segmente cumulate ce sunt mai mici decât valoarea 1 milimetru.

**DATE DESPRE IMOBILUL NR. 3459**

Oficiul de Cadastru și Publicitate Imobiliară ARGES
Biroul de Cadastru și Publicitate Imobiliară Campulung

A. Partea I. Descrierea imobilului

TEREN Necunoscut

Adresa: Loc. Cocenesti, Jud. Arges

Nr. Crt	Nr cadastral Nr. topografic	Suprafața* (mp)	Observații / Referințe
A1		3.057	Sector cadastral:31 Teren imprejmuit;

B. Partea II. Proprietari și acte

Inscrieri privitoare la dreptul de proprietate și alte drepturi reale		Referințe
/		
Act Administrativ nr. 4926, din 11/11/2024 emis de PRIMĂRIA COMUNEI MIOARELE;		
B1	Inscrierea posesiei, drept de PROPRIETATE, dobandit prin Lege, cota actuala 1/1, cota initiala 1/1 1) NEIDENTIFICAT NEIDENTIFICAT	A1
Act Normativ nr. 7, din 13/03/1996 emis de PARLAMENTUL ROMÂNIEI (art.13);		
B2	Se notează mențiunea de proprietar neidentificat	A1

C. Partea III. SARCINI .

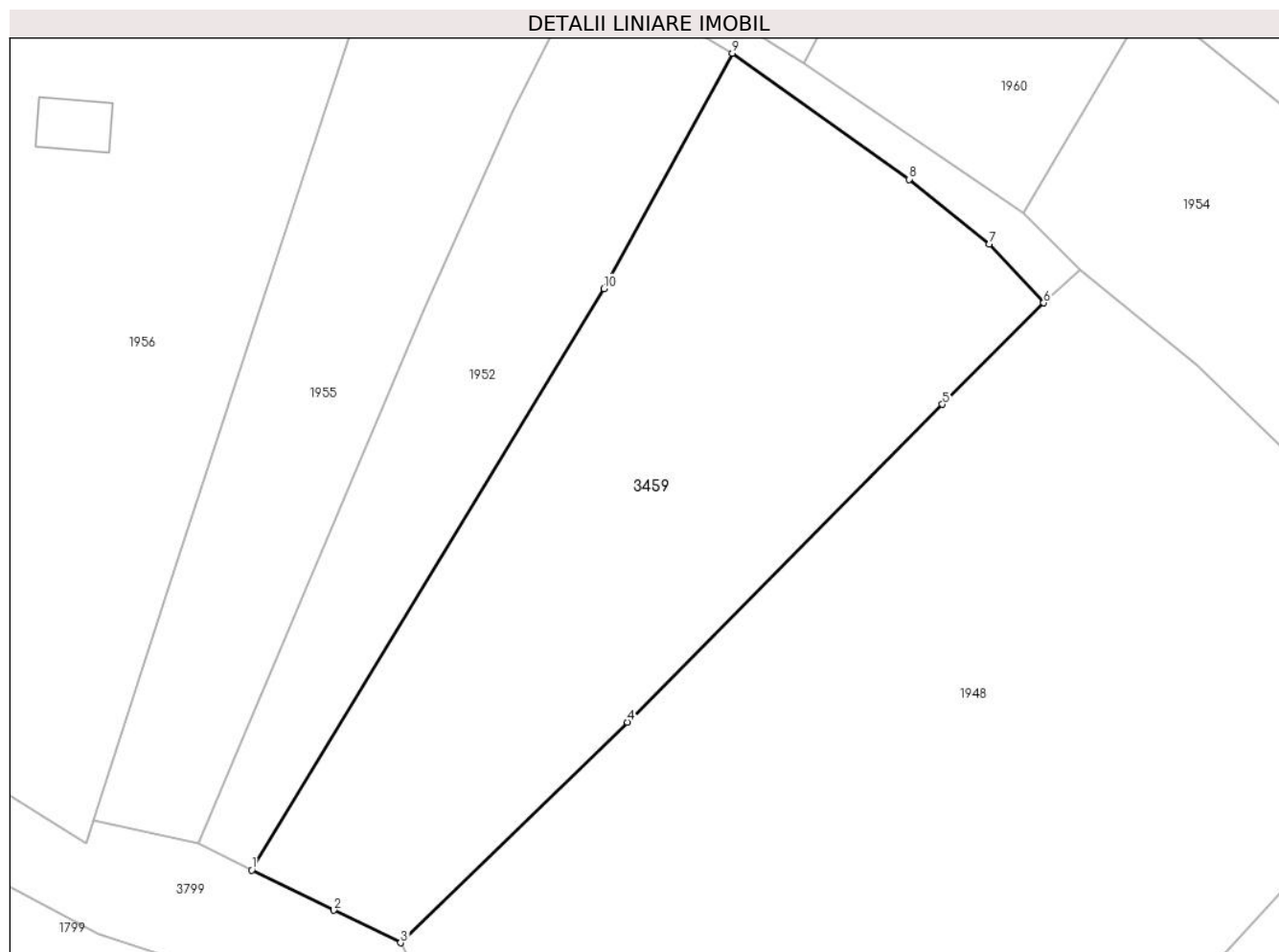
Inscrieri privind dezmembramintele dreptului de proprietate, drepturi reale de garanție și sarcini	Referințe
NU SUNT	

Anexa Nr. 1 La Partea I

Teren

Nr cadastral	Suprafața (mp)*	Observații / Referințe
	3.057	

* Suprafața este determinată în planul de proiecție Stereo 70.



Date referitoare la teren

Crt	Categorie folosință	Intra vilan	Suprafața (mp)	Tarla	Parcelă	Nr. topo	Observații / Referințe
1	faneata	DA	3.042	-	-	-	
2	faneata	NU	15	-	-	-	

Lungime Segmente

1) Valorile lungimilor segmentelor sunt obținute din proiecție în plan.

Punct început	X / Y	Punct sfârșit	X / Y	Lungime segment (** (m)
1	507.949,573 412.966,516	2	507.958,524 412.962,151	9.959
2	507.958,524 412.962,151	3	507.965,788 412.958,608	8.082
3	507.965,788 412.958,608	4	507.990,422 412.982,583	34.375
4	507.990,422 412.982,583	5	508.024,705 413.017,117	48.661

Punct început	X / Y	Punct sfârșit	X / Y	Lungime segment (** (m)
5	508.024,705 413.017,117	6	508.035,728 413.028,143	15.591
6	508.035,728 413.028,143	7	508.029,799 413.034,539	8.721
7	508.029,799 413.034,539	8	508.021,105 413.041,58	11.188
8	508.021,105 413.041,58	9	508.001,873 413.055,283	23.614
9	508.001,873 413.055,283	10	507.987,889 413.029,7	29.155
10	507.987,889 413.029,7	1	507.949,573 412.966,516	73.894

** Lungimile segmentelor sunt determinate în planul de proiecție Stereo 70 și sunt rotunjite la 1 milimetru.

*** Distanța dintre puncte este formată din segmente cumulate ce sunt mai mici decât valoarea 1 milimetru.

**DATE DESPRE IMOBILUL NR. 3460**

Oficiul de Cadastru și Publicitate Imobiliară ARGES
Biroul de Cadastru și Publicitate Imobiliară Campulung

A. Partea I. Descrierea imobilului

TEREN Extravilan

Adresa: Jud. Arges

Nr. Crt	Nr cadastral Nr. topografic	Suprafața* (mp)	Observații / Referințe
A1		13.525	Sector cadastral:14 Teren neimprejmit;

B. Partea II. Proprietari și acte

Inscrieri privitoare la dreptul de proprietate și alte drepturi reale		Referințe
/		
Act Administrativ nr. 4926, din 11/11/2024 emis de PRIMĂRIA COMUNEI MIOARELE;		
B1	Inscrierea posesiei, drept de PROPRIETATE, dobandit prin Lege, cota actuala 1/1, cota initiala 1/1 1) NEIDENTIFICAT NEIDENTIFICAT	A1
Act Normativ nr. 7, din 13/03/1996 emis de PARLAMENTUL ROMÂNIEI (art.13);		
B2	Se notează mențiunea de proprietar neidentificat	A1

C. Partea III. SARCINI .

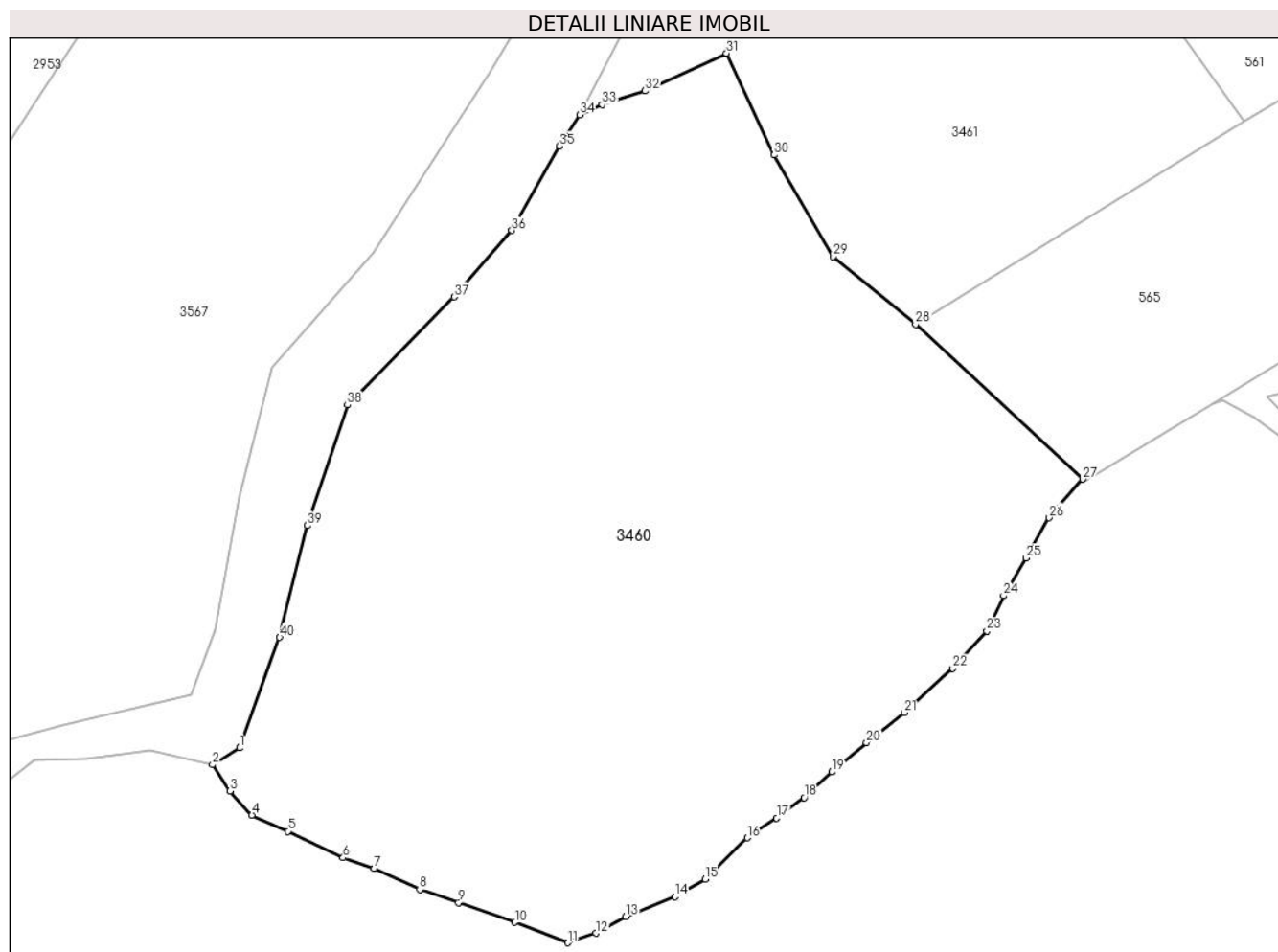
Inscrieri privind dezmembramintele dreptului de proprietate, drepturi reale de garanție și sarcini	Referințe
NU SUNT	

Anexa Nr. 1 La Partea I

Teren

Nr cadastral	Suprafața (mp)*	Observații / Referințe
	13.525	

* Suprafața este determinată în planul de proiecție Stereo 70.



Date referitoare la teren

Crt	Categorie folosință	Intravilan	Suprafața (mp)	Tarla	Parcelă	Nr. topo	Observații / Referințe
1	faneata	NU	13.525	-	-	-	

Lungime Segmente

1) Valorile lungimilor segmentelor sunt obținute din proiecție în plan.

Punct început	X / Y	Punct sfârșit	X / Y	Lungime segment (** (m)
1	507.683,648 415.587,52	2	507.678,878 415.584,548	5.62
3	507.681,947 415.579,891	4	507.685,863 415.575,658	5.767
5	507.692,213 415.572,8	6	507.701,95 415.568,144	10.793
7	507.707,453 415.566,239	8	507.715,497 415.562,534	8.856
9	507.722,376 415.560,206	10	507.732,324 415.556,714	10.543

Punct început	X / Y	Punct sfârșit	X / Y	Lungime segment (** (m)
2	507.678,878 415.584,548	3	507.681,947 415.579,891	5.577
4	507.685,863 415.575,658	5	507.692,213 415.572,8	6.964
6	507.701,95 415.568,144	7	507.707,453 415.566,239	5.823
8	507.715,497 415.562,534	9	507.722,376 415.560,206	7.262
10	507.732,324 415.556,714	11	507.741,637 415.553,115	9.984

Punct început	X / Y	Punct sfârșit	X / Y	Lungime segment (** (m)
11	507.741,637 415.553,115	12	507.746,612 415.554,809	5.255
13	507.751,903 415.557,772	14	507.760,582 415.561,264	9.355
15	507.765,979 415.564,334	16	507.773,387 415.571,636	10.402
17	507.778,573 415.575,129	18	507.783,442 415.578,727	6.054
19	507.788,31 415.583,278	20	507.794,448 415.588,464	8.036
21	507.801,116 415.593,755	22	507.809,688 415.601,587	11.611
23	507.815,721 415.608,149	24	507.818,684 415.614,393	6.911
25	507.822,6 415.621,06	26	507.826,728 415.628,151	8.205
27	507.832,67 415.634,984	28	507.803,121 415.662,332	40.262
29	507.788,567 415.674,25	30	507.778,142 415.692,217	20.772
31	507.769,713 415.710,184	32	507.755,295 415.703,53	15.879
33	507.747,753 415.701,09	34	507.743,76 415.699,315	4.37
35	507.740,211 415.693,77	36	507.731,782 415.678,908	17.086
37	507.721,579 415.667,152	38	507.702,724 415.648,076	26.822
39	507.695,626 415.626,782	40	507.690,746 415.607,04	20.336

Punct început	X / Y	Punct sfârșit	X / Y	Lungime segment (** (m)
12	507.746,612 415.554,809	13	507.751,903 415.557,772	6.064
14	507.760,582 415.561,264	15	507.765,979 415.564,334	6.209
16	507.773,387 415.571,636	17	507.778,573 415.575,129	6.253
18	507.783,442 415.578,727	19	507.788,31 415.583,278	6.664
20	507.794,448 415.588,464	21	507.801,116 415.593,755	8.512
22	507.809,688 415.601,587	23	507.815,721 415.608,149	8.914
24	507.818,684 415.614,393	25	507.822,6 415.621,06	7.732
26	507.826,728 415.628,151	27	507.832,67 415.634,984	9.055
28	507.803,121 415.662,332	29	507.788,567 415.674,25	18.811
30	507.778,142 415.692,217	31	507.769,713 415.710,184	19.846
32	507.755,295 415.703,53	33	507.747,753 415.701,09	7.927
34	507.743,76 415.699,315	35	507.740,211 415.693,77	6.583
36	507.731,782 415.678,908	37	507.721,579 415.667,152	15.566
38	507.702,724 415.648,076	39	507.695,626 415.626,782	22.446
40	507.690,746 415.607,04	1	507.683,648 415.587,52	20.77

** Lungimile segmentelor sunt determinate în planul de proiecție Stereo 70 și sunt rotunjite la 1 milimetru.

*** Distanța dintre puncte este formată din segmente cumulate ce sunt mai mici decât valoarea 1 milimetru.

**DATE DESPRE IMOBILUL NR. 3461**

Oficiul de Cadastru și Publicitate Imobiliară ARGES
Biroul de Cadastru și Publicitate Imobiliară Campulung

A. Partea I. Descrierea imobilului

TEREN Extravilan

Adresa: Jud. Arges

Nr. Crt	Nr cadastral Nr. topografic	Suprafața* (mp)	Observații / Referințe
A1		13.066	Sector cadastral:14 Teren neimprejmut;

B. Partea II. Proprietari și acte

Inscrieri privitoare la dreptul de proprietate și alte drepturi reale		Referințe
/		
Act Administrativ nr. 4926, din 11/11/2024 emis de PRIMĂRIA COMUNEI MIOARELE;		
B1	Inscrierea posesiei, drept de PROPRIETATE, dobandit prin Lege, cota actuala 1/1, cota initiala 1/1 1) NEIDENTIFICAT NEIDENTIFICAT	A1
Act Normativ nr. 7, din 13/03/1996 emis de PARLAMENTUL ROMÂNIEI (art.13);		
B2	Se notează mențiunea de proprietar neidentificat	A1

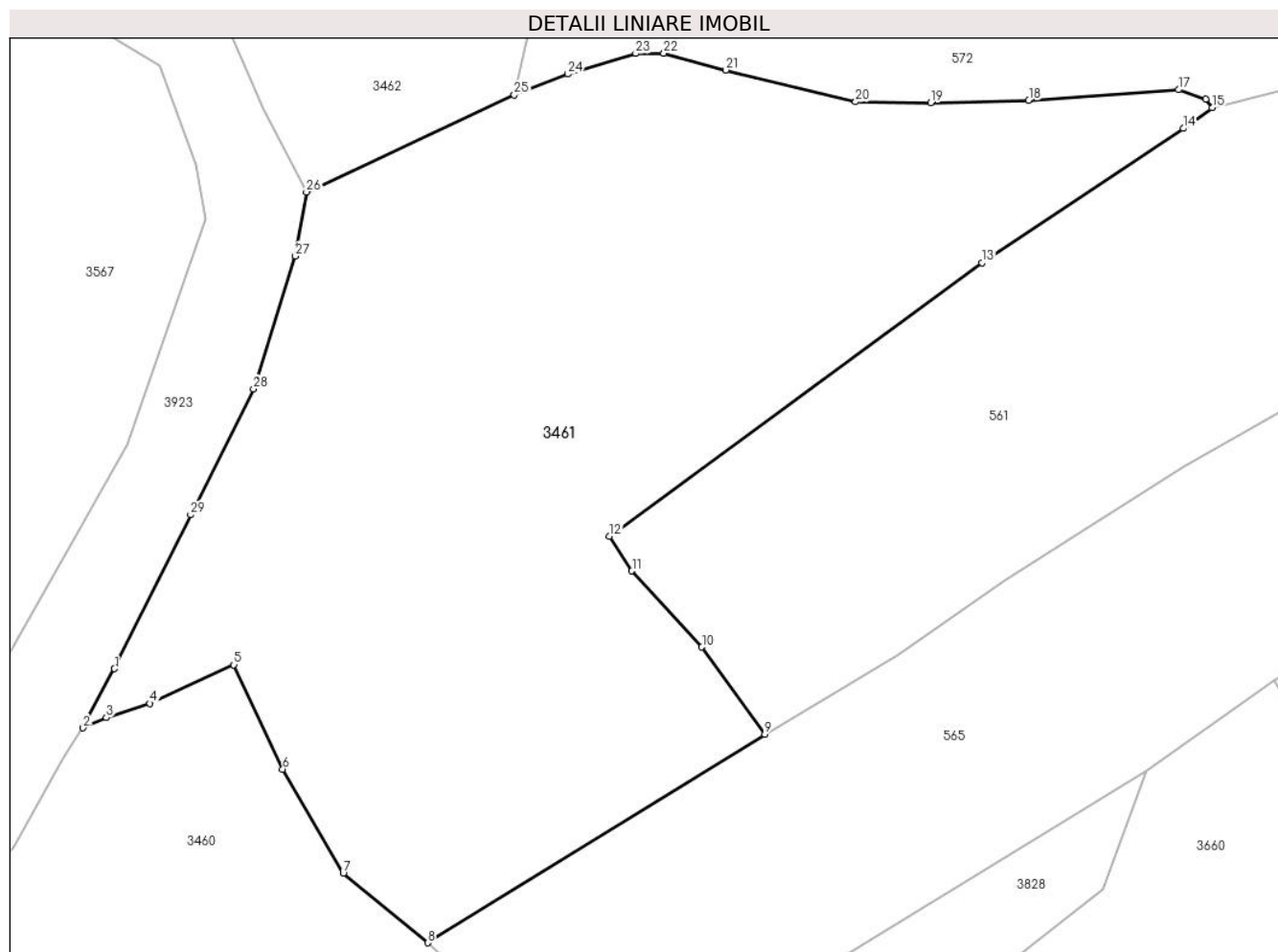
C. Partea III. SARCINI .

Inscrieri privind dezmembramintele dreptului de proprietate, drepturi reale de garanție și sarcini	Referințe
NU SUNT	

Teren

Nr cadastral	Suprafața (mp)*	Observații / Referințe
	13.066	

* Suprafața este determinată în planul de proiecție Stereo 70.



Date referitoare la teren

Crt	Categorie folosință	Intra vilan	Suprafața (mp)	Tarla	Parcelă	Nr. topo	Observații / Referințe
1	faneata	NU	13.066	-	-	-	

Lungime Segmente

1) Valorile lungimilor segmentelor sunt obținute din proiecție în plan.

Punct început	X / Y	Punct sfârșit	X / Y	Lungime segment (** (m)
1	507.749,153 415.709,49	2	507.743,76 415.699,315	11.516
3	507.747,753 415.701,09	4	507.755,295 415.703,53	7.927
5	507.769,713 415.710,184	6	507.778,142 415.692,217	19.846
7	507.788,567 415.674,25	8	507.803,121 415.662,332	18.811
9	507.861,178 415.698,239	10	507.850,339 415.713,223	18.493

Punct început	X / Y	Punct sfârșit	X / Y	Lungime segment (** (m)
2	507.743,76 415.699,315	3	507.747,753 415.701,09	4.37
4	507.755,295 415.703,53	5	507.769,713 415.710,184	15.879
6	507.778,142 415.692,217	7	507.788,567 415.674,25	20.772
8	507.803,121 415.662,332	9	507.861,178 415.698,239	68.264
10	507.850,339 415.713,223	11	507.838,289 415.726,329	17.804

Punct început	X / Y	Punct sfârșit	X / Y	Lungime segment (** (m)
11	507.838,289 415.726,329	12	507.834,407 415.732,333	7.15
13	507.898,58 415.779,338	14	507.933,246 415.802,5	41.692
15	507.938,242 415.806,047	16	507.937,114 415.807,511	1.848
17	507.932,434 415.809,153	18	507.906,634 415.807,307	25.866
19	507.889,769 415.806,927	20	507.876,803 415.807,063	12.967
21	507.854,473 415.812,543	22	507.843,791 415.815,433	11.066
23	507.838,96 415.815,38	24	507.827,207 415.811,859	12.269
25	507.818,009 415.808,267	26	507.782,231 415.791,549	39.491
27	507.780,323 415.780,523	28	507.773,114 415.757,623	24.008
29	507.762,299 415.735,995	1	507.749,153 415.709,49	29.586

Punct început	X / Y	Punct sfârșit	X / Y	Lungime segment (** (m)
12	507.834,407 415.732,333	13	507.898,58 415.779,338	79.546
14	507.933,246 415.802,5	15	507.938,242 415.806,047	6.127
16	507.937,114 415.807,511	17	507.932,434 415.809,153	4.96
18	507.906,634 415.807,307	19	507.889,769 415.806,927	16.869
20	507.876,803 415.807,063	21	507.854,473 415.812,543	22.993
22	507.843,791 415.815,433	23	507.838,96 415.815,38	4.831
24	507.827,207 415.811,859	25	507.818,009 415.808,267	9.874
26	507.782,231 415.791,549	27	507.780,323 415.780,523	11.19
28	507.773,114 415.757,623	29	507.762,299 415.735,995	24.181

** Lungimile segmentelor sunt determinate în planul de proiecție Stereo 70 și sunt rotunjite la 1 milimetru.

*** Distanța dintre puncte este formată din segmente cumulate ce sunt mai mici decât valoarea 1 milimetru.

**DATE DESPRE IMOBILUL NR. 3462**

Oficiul de Cadastru și Publicitate Imobiliară ARGES
Biroul de Cadastru și Publicitate Imobiliară Campulung

A. Partea I. Descrierea imobilului

TEREN Extravilan

Adresa: Jud. Arges

Nr. Crt	Nr cadastral Nr. topografic	Suprafața* (mp)	Observații / Referințe
A1		8.484	Sector cadastral:14 Teren neimprejmuit;

B. Partea II. Proprietari și acte

Inscrieri privitoare la dreptul de proprietate și alte drepturi reale		Referințe
/		
Act Administrativ nr. 4926, din 11/11/2024 emis de PRIMĂRIA COMUNEI MIOARELE;		
B1	Inscrierea posesiei, drept de PROPRIETATE, dobandit prin Lege, cota actuala 1/1, cota initiala 1/1 1) NEIDENTIFICAT NEIDENTIFICAT	A1
Act Normativ nr. 7, din 13/03/1996 emis de PARLAMENTUL ROMÂNIEI (art.13);		
B2	Se notează mențiunea de proprietar neidentificat	A1

C. Partea III. SARCINI .

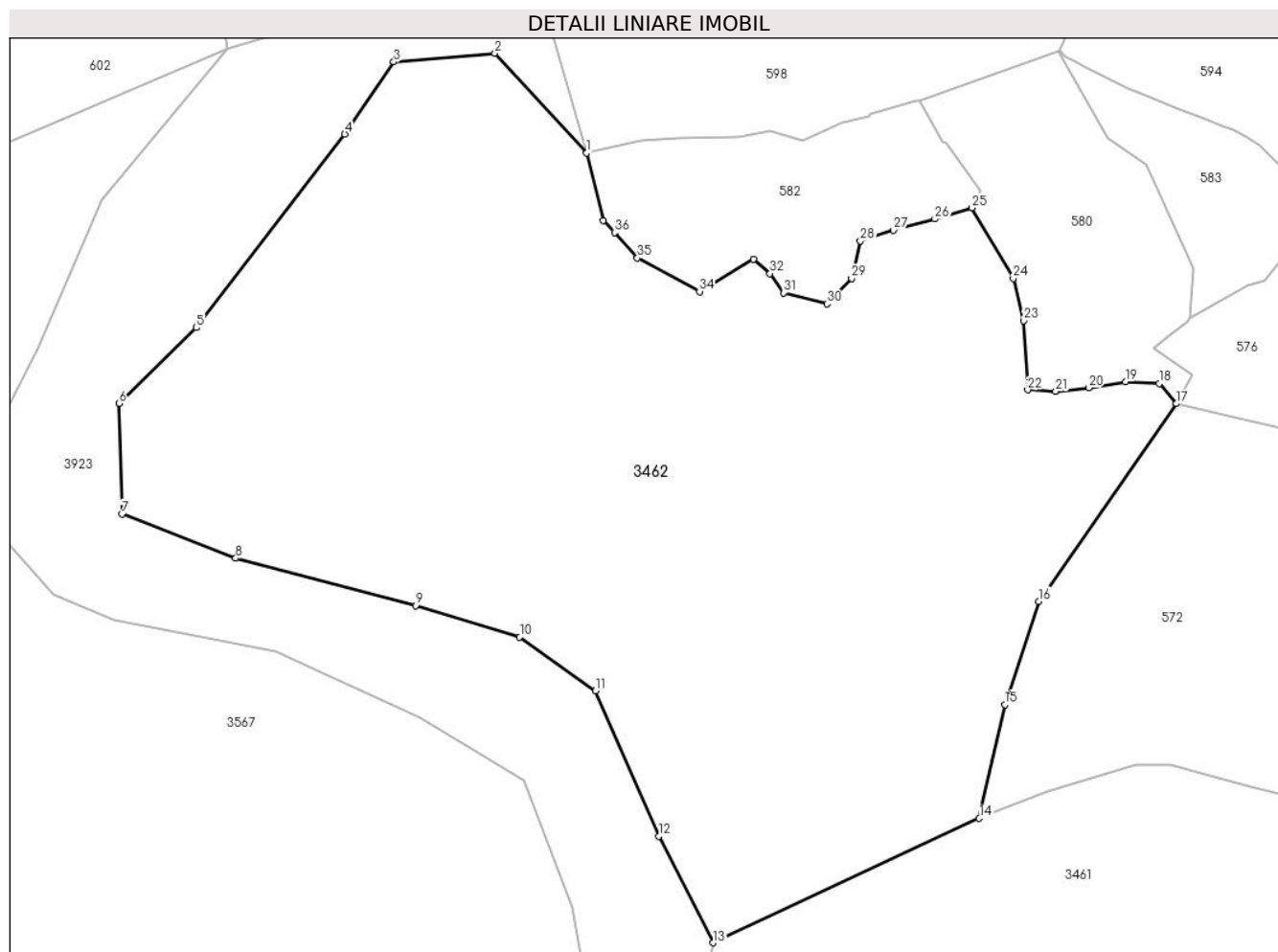
Inscrieri privind dezmembramintele dreptului de proprietate, drepturi reale de garanție și sarcini	Referințe
NU SUNT	

Anexa Nr. 1 La Partea I

Teren

Nr cadastral	Suprafața (mp)*	Observații / Referințe
	8.484	

* Suprafața este determinată în planul de proiecție Stereo 70.



Date referitoare la teren

Crt	Categorie folosință	Intra vilan	Suprafața (mp)	Tarla	Parcelă	Nr. topo	Observații / Referințe
1	faneata	NU	8.484	-	-	-	

Lungime Segmente

1) Valorile lungimilor segmentelor sunt obținute din proiecție în plan.

Punct început	X / Y	Punct sfârșit	X / Y	Lungime segment (** (m)
1	507.765,26 415.897,586	2	507.752,93 415.910,991	18.213
3	507.739,332 415.909,828	4	507.732,758 415.900,145	11.704
5	507.712,788 415.874,139	6	507.702,398 415.863,961	14.545
7	507.702,822 415.849,119	8	507.718,089 415.843,181	16.381
9	507.742,262 415.836,82	10	507.756,256 415.832,579	14.623

Punct început	X / Y	Punct sfârșit	X / Y	Lungime segment (** (m)
2	507.752,93 415.910,991	3	507.739,332 415.909,828	13.648
4	507.732,758 415.900,145	5	507.712,788 415.874,139	32.789
6	507.702,398 415.863,961	7	507.702,822 415.849,119	14.848
8	507.718,089 415.843,181	9	507.742,262 415.836,82	24.996
10	507.756,256 415.832,579	11	507.766,434 415.825,37	12.472

Punct început	X / Y	Punct sfârșit	X / Y	Lungime segment (** (m)
11	507.766,434 415.825,37	12	507.774,916 415.805,862	21.272
13	507.782,231 415.791,549	14	507.818,009 415.808,267	39.491
15	507.821,439 415.823,533	16	507.826,007 415.837,388	14.589
17	507.844,506 415.863,933	18	507.842,176 415.866,625	3.56
19	507.837,654 415.866,864	20	507.832,73 415.866,053	4.99
21	507.828,284 415.865,589	22	507.824,522 415.865,8	3.768
23	507.823,983 415.875,089	24	507.822,565 415.880,75	5.836
25	507.817,044 415.890,216	26	507.812,045 415.888,743	5.211
27	507.806,484 415.887,225	28	507.802,043 415.885,774	4.672
29	507.800,845 415.880,765	30	507.797,561 415.877,346	4.741
31	507.791,689 415.878,821	32	507.789,89 415.881,417	3.158
33	507.787,678 415.883,324	34	507.780,425 415.878,986	8.451
35	507.772,07 415.883,502	36	507.769,013 415.886,913	4.58
37	507.767,496 415.888,553	1	507.765,26 415.897,586	9.306

Punct început	X / Y	Punct sfârșit	X / Y	Lungime segment (** (m)
12	507.774,916 415.805,862	13	507.782,231 415.791,549	16.074
14	507.818,009 415.808,267	15	507.821,439 415.823,533	15.647
16	507.826,007 415.837,388	17	507.844,506 415.863,933	32.355
18	507.842,176 415.866,625	19	507.837,654 415.866,864	4.528
20	507.832,73 415.866,053	21	507.828,284 415.865,589	4.47
22	507.824,522 415.865,8	23	507.823,983 415.875,089	9.305
24	507.822,565 415.880,75	25	507.817,044 415.890,216	10.958
26	507.812,045 415.888,743	27	507.806,484 415.887,225	5.764
28	507.802,043 415.885,774	29	507.800,845 415.880,765	5.15
30	507.797,561 415.877,346	31	507.791,689 415.878,821	6.054
32	507.789,89 415.881,417	33	507.787,678 415.883,324	2.921
34	507.780,425 415.878,986	35	507.772,07 415.883,502	9.497
36	507.769,013 415.886,913	37	507.767,496 415.888,553	2.234

** Lungimile segmentelor sunt determinate în planul de proiecție Stereo 70 și sunt rotunjite la 1 milimetru.

*** Distanța dintre puncte este formată din segmente cumulate ce sunt mai mici decât valoarea 1 milimetru.

**DATE DESPRE IMOBILUL NR. 3463**

Oficiul de Cadastru și Publicitate Imobiliară ARGES
Biroul de Cadastru și Publicitate Imobiliară Campulung

A. Partea I. Descrierea imobilului

TEREN Extravilan

Adresa: Jud. Arges, punct "Razoare"

Nr. Crt	Nr cadastral Nr. topografic	Suprafața* (mp)	Observații / Referințe
A1	80677	901	Sector cadastral:31 Teren neimprejmuit;

B. Partea II. Proprietari și acte

Inscrieri privitoare la dreptul de proprietate și alte drepturi reale		Referințe
16773 / 25/05/2023		
Act Notarial nr. 1346, din 17/05/2023 emis de Simion Aurelia Maria;		
B1	Intabulare, drept de PROPRIETATE- bun comun, dobandit prin Conventie, cota actuala 1/1, cota initiala 1/1	A1
	1) PÎRNUȚĂ IONUȚ-CIPRIAN, casatorit cu 2) PIRNUTA ADRIANA CLAUDIA	

C. Partea III. SARCINI .

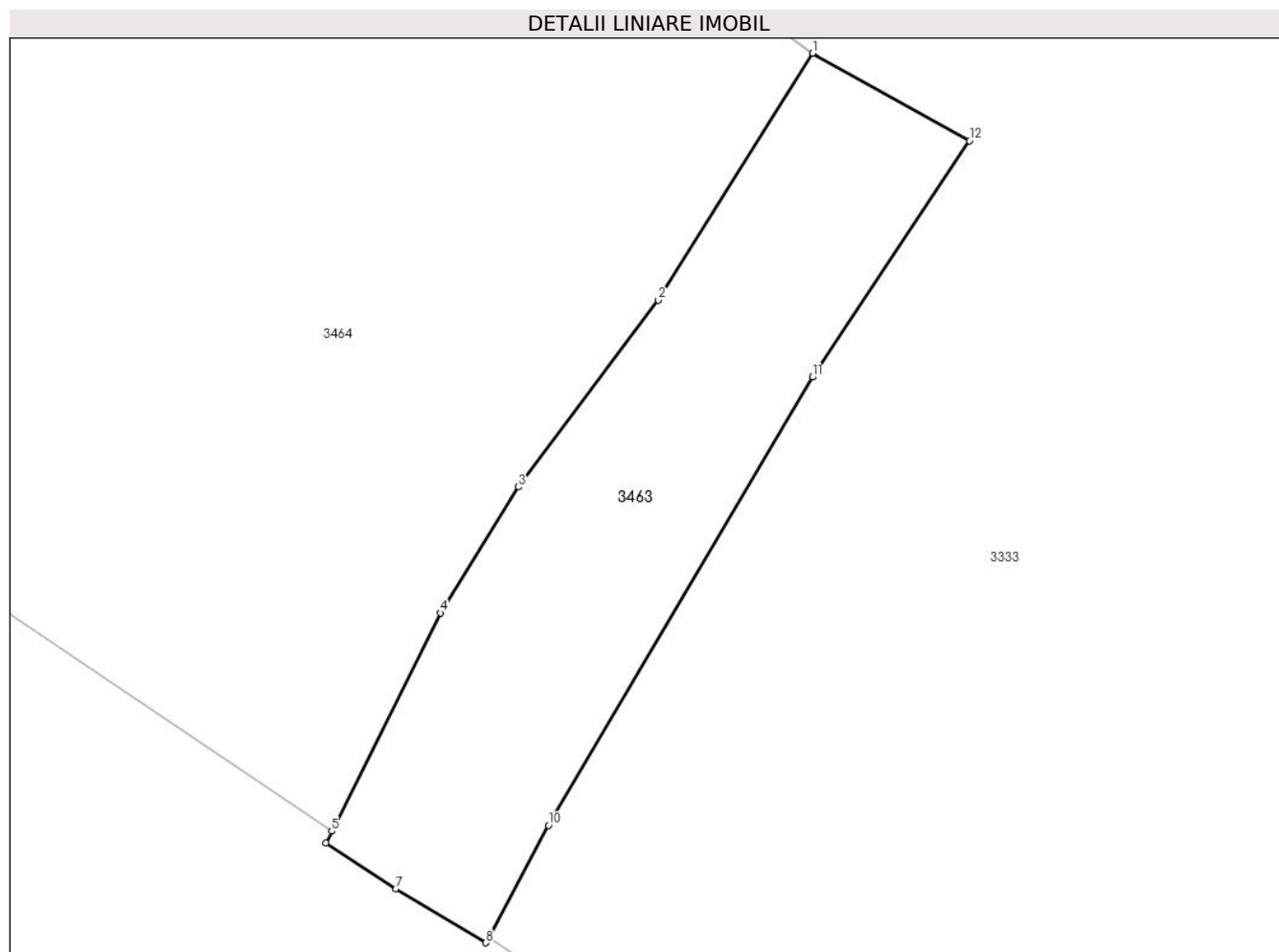
Inscrieri privind dezmembramintele dreptului de proprietate, drepturi reale de garanție și sarcini	Referințe
NU SUNT	

Anexa Nr. 1 La Partea I

Teren

Nr cadastral	Suprafața (mp)*	Observații / Referințe
80677	901	

* Suprafața este determinată în planul de proiecție Stereo 70.



Date referitoare la teren

Crt	Categorie folosință	Intra vilan	Suprafața (mp)	Tarla	Parcelă	Nr. topo	Observații / Referințe
1	faneata	NU	901	-	-	-	

Lungime Segmente

1) Valorile lungimilor segmentelor sunt obținute din proiecție în plan.

Punct început	X / Y	Punct sfârșit	X / Y	Lungime segment (** (m)
1	508.240,515 412.724,846	2	508.229,414 412.707,096	20.935
2	508.229,414 412.707,096	3	508.219,34 412.693,652	16.8
3	508.219,34 412.693,652	4	508.213,716 412.684,587	10.668
4	508.213,716 412.684,587	5	508.205,896 412.668,885	17.542
5	508.205,896 412.668,885	6	508.205,47 412.668,029	0.956

Punct început	X / Y	Punct sfârșit	X / Y	Lungime segment (** (m)
6	508.205,47 412.668,029	7	508.210,536 412.664,749	6.035
7	508.210,536 412.664,749	8	508.216,985 412.660,859	7.531
8	508.216,985 412.660,859	9	508.217,208 412.661,275	0.472
9	508.217,208 412.661,275	10	508.221,507 412.669,295	9.1
10	508.221,507 412.669,295	11	508.240,499 412.701,545	37.427
11	508.240,499 412.701,545	12	508.251,812 412.718,544	20.419
12	508.251,812 412.718,544	1	508.240,515 412.724,846	12.936

** Lungimile segmentelor sunt determinate în planul de proiecție Stereo 70 și sunt rotunjite la 1 milimetru.

*** Distanța dintre puncte este formată din segmente cumulate ce sunt mai mici decât valoarea 1 milimetru.

**DATE DESPRE IMOBILUL NR. 3464**

Oficiul de Cadastru și Publicitate Imobiliară ARGES
Biroul de Cadastru și Publicitate Imobiliară Campulung

A. Partea I. Descrierea imobilului

TEREN Extravilan

Adresa: Jud. Arges

Nr. Crt	Nr cadastral Nr. topografic	Suprafața* (mp)	Observații / Referințe
A1	81784	4.702	Sector cadastral:31 Teren neimprejmuit;

B. Partea II. Proprietari și acte

Inscrieri privitoare la dreptul de proprietate și alte drepturi reale		Referințe
/		
Act Administrativ nr. 4926, din 11/11/2024 emis de PRIMĂRIA COMUNEI MIOARELE;		
B1	Inscrierea posesiei, drept de PROPRIETATE, dobandit prin Lege, cota actuala 1/1, cota initiala 1/1 1) NEIDENTIFICAT NEIDENTIFICAT	A1
Act Normativ nr. 7, din 13/03/1996 emis de PARLAMENTUL ROMÂNIEI (art.13);		
B2	Se notează mențiunea de proprietar neidentificat	A1

C. Partea III. SARCINI .

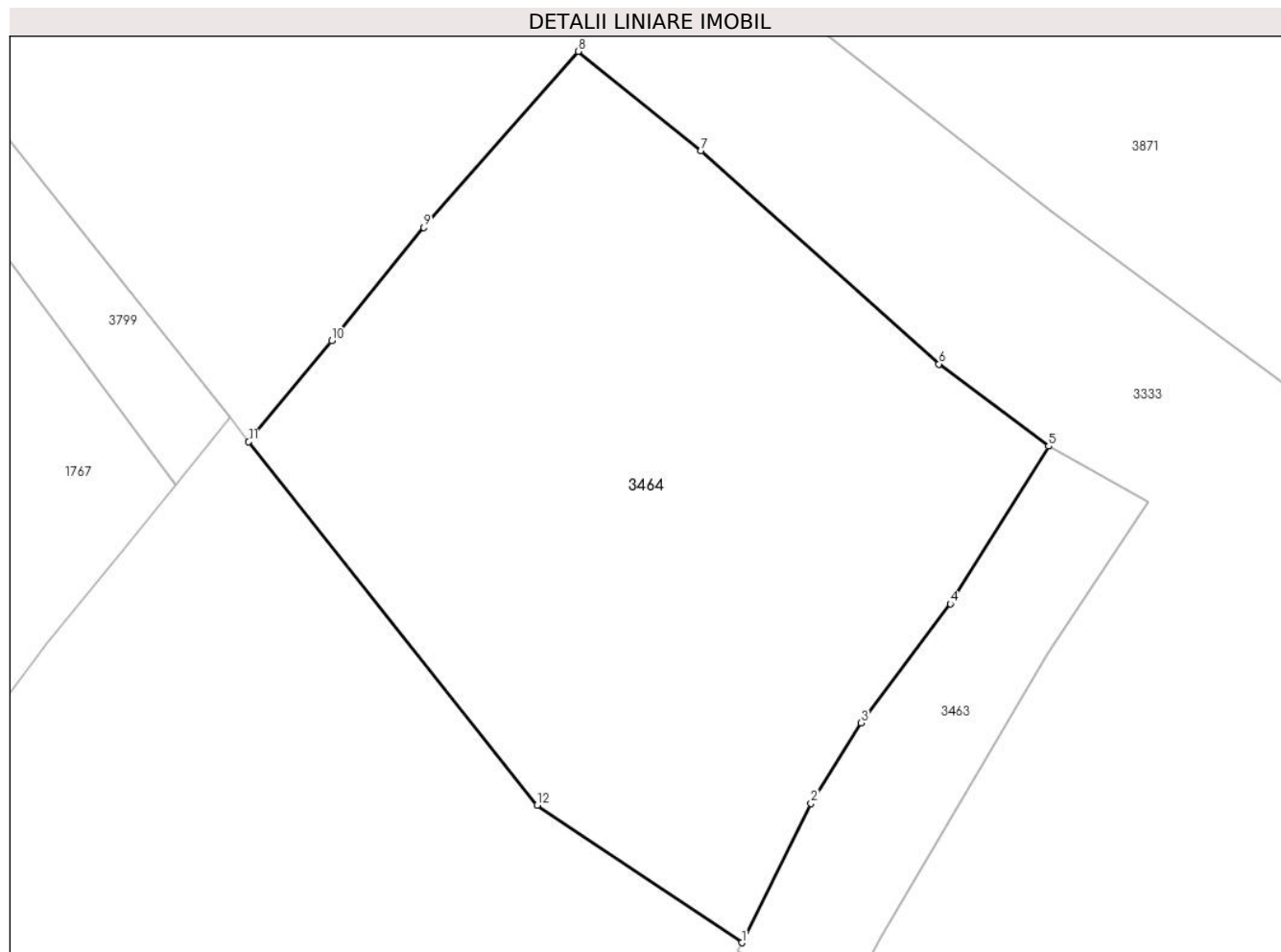
Inscrieri privind dezmembramintele dreptului de proprietate, drepturi reale de garanție și sarcini	Referințe
NU SUNT	

Anexa Nr. 1 La Partea I

Teren

Nr cadastral	Suprafața (mp)*	Observații / Referințe
81784	4.702	

* Suprafața este determinată în planul de proiecție Stereo 70.



Date referitoare la teren

Crt	Categorie folosință	Intra vilan	Suprafața (mp)	Tarla	Parcelă	Nr. topo	Observații / Referințe
1	faneata	NU	4.702	-	-	-	

Lungime Segmente

1) Valorile lungimilor segmentelor sunt obținute din proiecție în plan.

Punct început	X / Y	Punct sfârșit	X / Y	Lungime segment (** (m)
1	508.205,896 412.668,885	2	508.213,716 412.684,587	17.542
2	508.213,716 412.684,587	3	508.219,34 412.693,652	10.668
3	508.219,34 412.693,652	4	508.229,414 412.707,096	16.8
4	508.229,414 412.707,096	5	508.240,515 412.724,846	20.935
5	508.240,515 412.724,846	6	508.228,139 412.734,112	15.46

Punct început	X / Y	Punct sfârșit	X / Y	Lungime segment (** (m)
6	508.228,139 412.734,112	7	508.201,272 412.758,178	36.069
7	508.201,272 412.758,178	8	508.187,46 412.769,341	17.759
8	508.187,46 412.769,341	9	508.170,005 412.749,507	26.421
9	508.170,005 412.749,507	10	508.159,625 412.736,726	16.465
10	508.159,625 412.736,726	11	508.150,273 412.725,349	14.727
11	508.150,273 412.725,349	12	508.182,834 412.684,401	52.316
12	508.182,834 412.684,401	1	508.205,896 412.668,885	27.796

** Lungimile segmentelor sunt determinate în planul de proiecție Stereo 70 și sunt rotunjite la 1 milimetru.

*** Distanța dintre puncte este formată din segmente cumulate ce sunt mai mici decât valoarea 1 milimetru.

**DATE DESPRE IMOBILUL NR. 3465**

Oficiul de Cadastru și Publicitate Imobiliară ARGES
Biroul de Cadastru și Publicitate Imobiliară Campulung

A. Partea I. Descrierea imobilului

TEREN Intravilan

Adresa: Loc. Matau, Jud. Arges

Nr. Crt	Nr cadastral Nr. topografic	Suprafața* (mp)	Observații / Referințe
A1		392	Sector cadastral:25 Teren neimprejmuit;

B. Partea II. Proprietari și acte

Inscrieri privitoare la dreptul de proprietate și alte drepturi reale		Referințe
/		
Act Administrativ nr. 4926, din 11/11/2024 emis de PRIMĂRIA COMUNEI MIOARELE;		
B1	Inscrierea posesiei, drept de PROPRIETATE, dobandit prin Lege, cota actuala 1/1, cota initiala 1/1 1) NEIDENTIFICAT NEIDENTIFICAT	A1
Act Normativ nr. 7, din 13/03/1996 emis de PARLAMENTUL ROMÂNIEI (art.13);		
B2	Se notează mențiunea de proprietar neidentificat	A1

C. Partea III. SARCINI .

Inscrieri privind dezmembramintele dreptului de proprietate, drepturi reale de garanție și sarcini	Referințe
NU SUNT	

Anexa Nr. 1 La Partea I

Teren

Nr cadastral	Suprafața (mp)*	Observații / Referințe
	392	

* Suprafața este determinată în planul de proiecție Stereo 70.



Date referitoare la teren

Crt	Categorie folosință	Intravilan	Suprafața (mp)	Tarla	Parcelă	Nr. topo	Observații / Referințe
1	faneata	DA	392	-	-	-	

Lungime Segmente

1) Valorile lungimilor segmentelor sunt obținute din proiecție în plan.

Punct început	X / Y	Punct sfârșit	X / Y	Lungime segment (** (m)
1	506.402,302 414.304,313	2	506.402,207 414.304,302	0.096
2	506.402,207 414.304,302	3	506.389,115 414.313,766	16.154
3	506.389,115 414.313,766	4	506.387,466 414.304,946	8.973
4	506.387,466 414.304,946	5	506.380,872 414.294,075	12.715
5	506.380,872 414.294,075	6	506.376,934 414.286,404	8.623

Punct început	X / Y	Punct sfârşit	X / Y	Lungime segment (** (m)
6	506.376,934 414.286,404	7	506.375,102 414.268,49	18.007
7	506.375,102 414.268,49	8	506.379,824 414.241,015	27.878
8	506.379,824 414.241,015	9	506.384,839 414.248,794	9.255
9	506.384,839 414.248,794	10	506.384,489 414.250,486	1.728
10	506.384,489 414.250,486	11	506.379,913 414.273,252	23.221
11	506.379,913 414.273,252	12	506.379,549 414.281,889	8.645
12	506.379,549 414.281,889	13	506.380,477 414.288,269	6.447
13	506.380,477 414.288,269	14	506.384,902 414.297,209	9.975
14	506.384,902 414.297,209	15	506.388,357 414.297,914	3.526
15	506.388,357 414.297,914	16	506.392,719 414.298,427	4.392
16	506.392,719 414.298,427	17	506.396,879 414.300,691	4.736
17	506.396,879 414.300,691	18	506.402,296 414.304,279	6.498
18	506.402,296 414.304,279	1	506.402,302 414.304,313	0.035

** Lungimile segmentelor sunt determinate în planul de proiecţie Stereo 70 şi sunt rotunjite la 1 milimetru.

*** Distanţa dintre puncte este formată din segmente cumulate ce sunt mai mici decât valoarea 1 milimetru.

**DATE DESPRE IMOBILUL NR. 3466**

Oficiul de Cadastru și Publicitate Imobiliară ARGES
Biroul de Cadastru și Publicitate Imobiliară Campulung

A. Partea I. Descrierea imobilului

TEREN Necunoscut

Adresa: Loc. Matau, Jud. Arges

Nr. Crt	Nr cadastral Nr. topografic	Suprafața* (mp)	Observații / Referințe
A1	80739	1.144	Sector cadastral:27 Teren imprejmuit;

B. Partea II. Proprietari și acte

Inscrieri privitoare la dreptul de proprietate și alte drepturi reale		Referințe
/		
Act Administrativ nr. 4926, din 11/11/2024 emis de PRIMĂRIA COMUNEI MIOARELE;		
B1	Inscrierea posesiei, drept de PROPRIETATE, dobandit prin Lege, cota actuala 1/1, cota initiala 1/1 1) NEIDENTIFICAT NEIDENTIFICAT	A1
Act Normativ nr. 7, din 13/03/1996 emis de PARLAMENTUL ROMÂNIEI (art.13);		
B2	Se notează mențiunea de proprietar neidentificat	A1

C. Partea III. SARCINI .

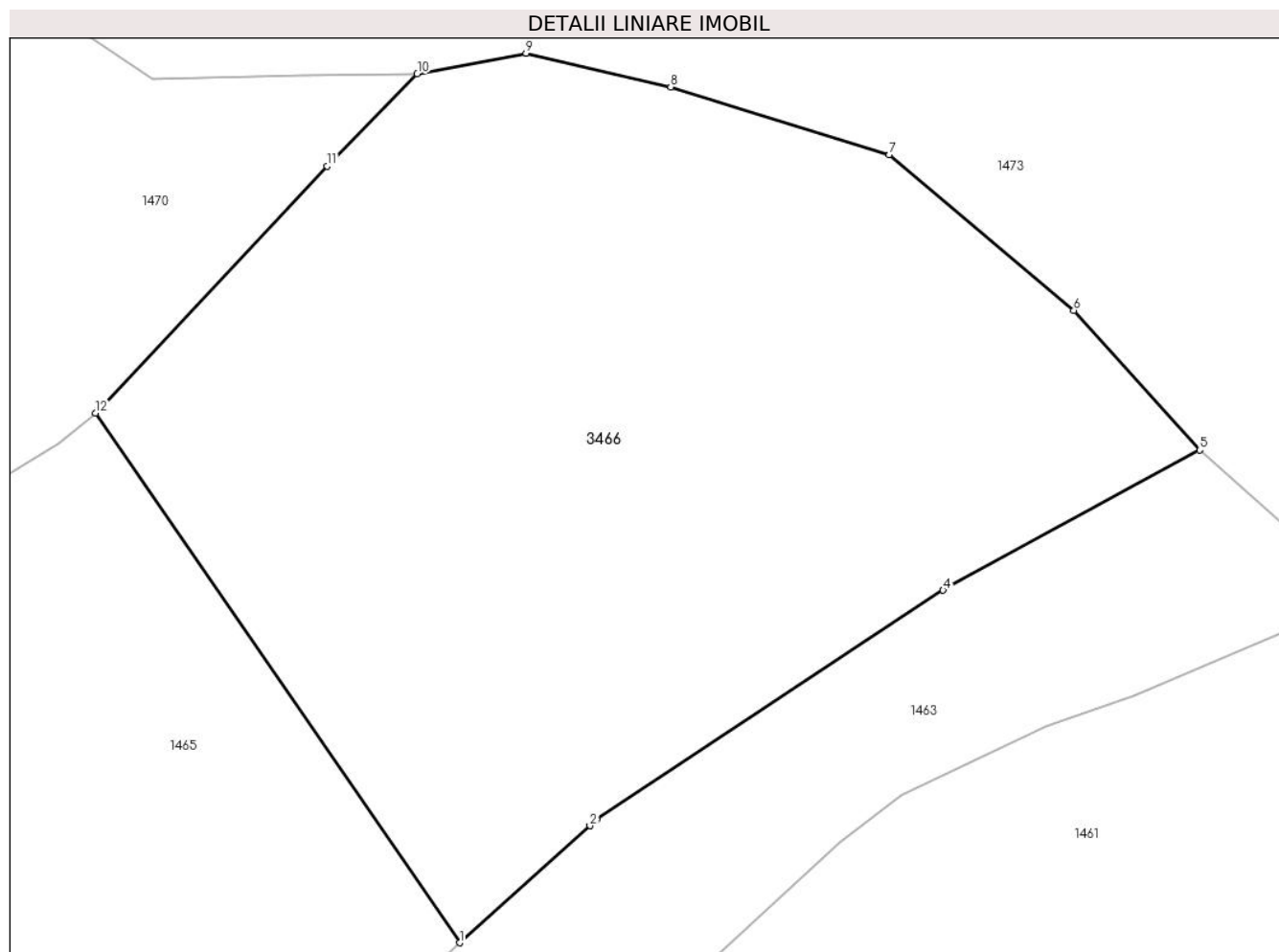
Inscrieri privind dezmembramintele dreptului de proprietate, drepturi reale de garanție și sarcini	Referințe
NU SUNT	

Anexa Nr. 1 La Partea I

Teren

Nr cadastral	Suprafața (mp)*	Observații / Referințe
80739	1.144	

* Suprafața este determinată în planul de proiecție Stereo 70.



Date referitoare la teren

Crt	Categorie folosință	Intra vilan	Suprafața (mp)	Tarla	Parcelă	Nr. topo	Observații / Referințe
1	faneata	DA	337	-	-	-	
2	faneata	NU	807	-	-	-	

Lungime Segmente

1) Valorile lungimilor segmentelor sunt obținute din proiecție în plan.

Punct început	X / Y	Punct sfârșit	X / Y	Lungime segment (** (m)
1	506.662,824 414.461,402	2	506.668,869 414.466,823	8.12
2	506.668,869 414.466,823	3	506.669,175 414.467,121	0.427
3	506.669,175 414.467,121	4	506.685,241 414.477,732	19.254
4	506.685,241 414.477,732	5	506.697,127 414.484,223	13.543

Punct început	X / Y	Punct sfârșit	X / Y	Lungime segment (** (m)
5	506.697,127 414.484,223	6	506.691,293 414.490,691	8.71
6	506.691,293 414.490,691	7	506.682,745 414.497,916	11.192
7	506.682,745 414.497,916	8	506.672,61 414.501,046	10.607
8	506.672,61 414.501,046	9	506.665,901 414.502,606	6.888
9	506.665,901 414.502,606	10	506.660,865 414.501,649	5.126
10	506.660,865 414.501,649	11	506.656,696 414.497,375	5.971
11	506.656,696 414.497,375	12	506.645,962 414.485,94	15.684
12	506.645,962 414.485,94	1	506.662,824 414.461,402	29.773

** Lungimile segmentelor sunt determinate în planul de proiecție Stereo 70 și sunt rotunjite la 1 milimetru.

*** Distanța dintre puncte este formată din segmente cumulate ce sunt mai mici decât valoarea 1 milimetru.

**DATE DESPRE IMOBILUL NR. 3467**

Oficiul de Cadastru și Publicitate Imobiliară ARGES
Biroul de Cadastru și Publicitate Imobiliară Campulung

A. Partea I. Descrierea imobilului

TEREN Necunoscut

Adresa: Loc. Matau, Jud. Arges

Nr. Crt	Nr cadastral Nr. topografic	Suprafața* (mp)	Observații / Referințe
A1		4.963	Sector cadastral:29 Teren imprejmuit;

Construcții

Crt	Nr cadastral Nr. topografic	Adresa	Observații / Referințe
A1.1		Loc. Matau, Jud. Arges	Nr. niveluri:1; S. construita la sol:95 mp;
A1.2		Loc. Matau, Jud. Arges	Nr. niveluri:1; S. construita la sol:66 mp;

B. Partea II. Proprietari și acte

Inscrieri privitoare la dreptul de proprietate și alte drepturi reale		Referințe
/		
Act Administrativ nr. 4926, din 11/11/2024 emis de PRIMĂRIA COMUNEI MIOARELE;		
B1	Inscrierea posesiei, drept de PROPRIETATE, dobandit prin Lege, cota actuala 1/1, cota initiala 1/1 1) NEIDENTIFICAT NEIDENTIFICAT	A1, A1.1, A1.2
Act Normativ nr. 7, din 13/03/1996 emis de PARLAMENTUL ROMÂNIEI (art.13);		
B2	Se notează mențiunea de proprietar neidentificat	A1, A1.1, A1.2

C. Partea III. SARCINI .

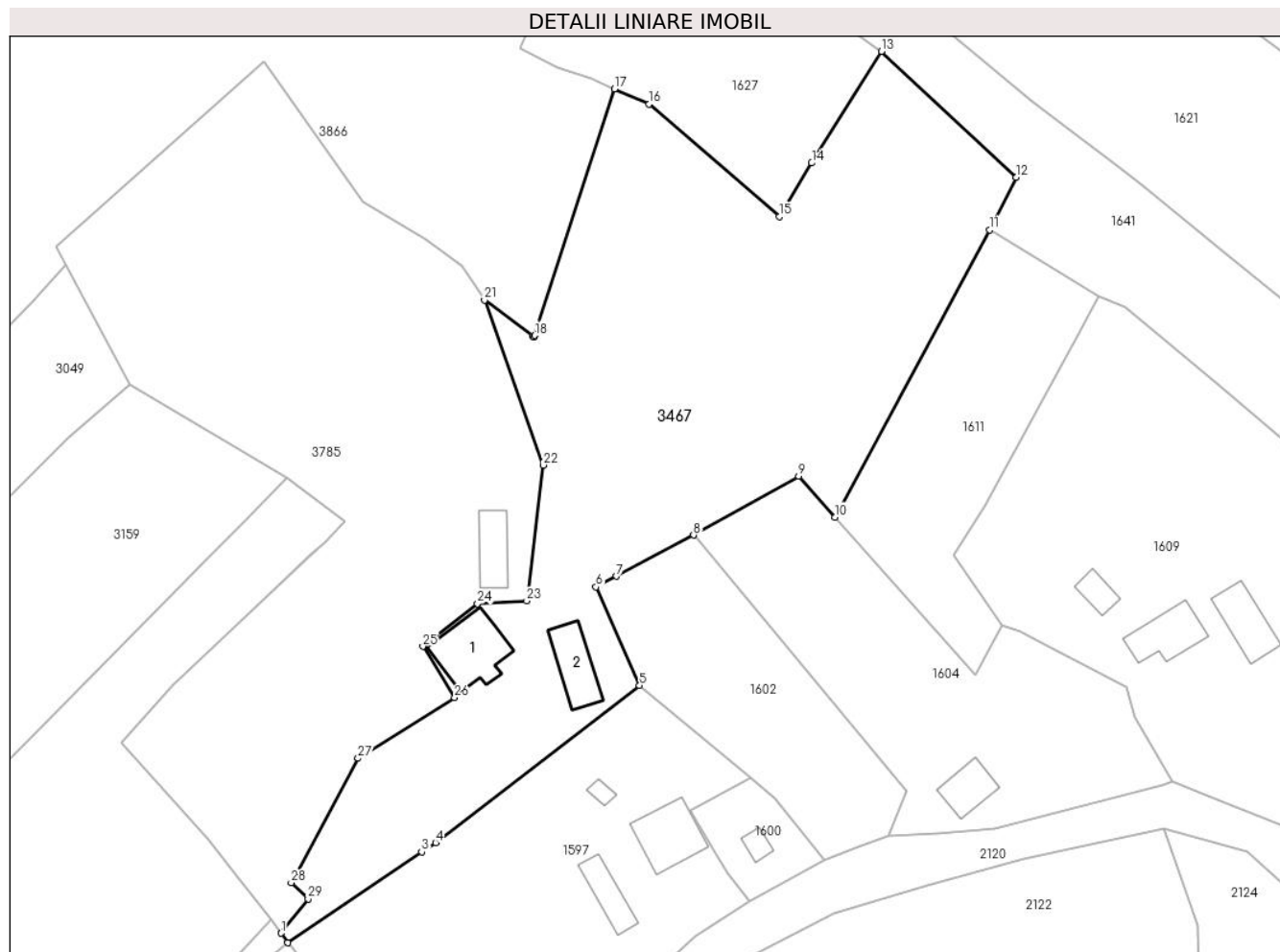
Inscrieri privind dezmembramintele dreptului de proprietate, drepturi reale de garanție și sarcini	Referințe
NU SUNT	

Anexa Nr. 1 La Partea I

Teren

Nr cadastral	Suprafața (mp)*	Observații / Referințe
	4.963	

* Suprafața este determinată în planul de proiecție Stereo 70.



Date referitoare la teren

Crt	Categorie folosință	Intravilan	Suprafața (mp)	Tarla	Parcelă	Nr. topo	Observații / Referințe
1	curți construcții	DA	1.200	-	-	-	
2	faneata	DA	1.888	-	-	-	
3	faneata	NU	1.875	-	-	-	

Date referitoare la construcții

Crt	Număr	Destinație construcție	Supraf. (mp)	Situație juridică	Observații / Referințe
A1.1		construcții de locuințe	95	Cu acte	Nr. niveluri:1; S. construita la sol:95 mp;
A1.2		construcții anexa	66	Cu acte	Nr. niveluri:1; S. construita la sol:66 mp;

Lungime Segmente

1) Valorile lungimilor segmentelor sunt obținute din proiecție în plan.

Punct început	X / Y	Punct sfârșit	X / Y	Lungime segment (** (m))	Punct început	X / Y	Punct sfârșit	X / Y	Lungime segment (** (m))
1	507.853,458 413.775,073	2	507.854,483 413.773,595	1.799	2	507.854,483 413.773,595	3	507.875,295 413.787,697	25.14

Punct început	X / Y	Punct sfârșit	X / Y	Lungime segment (** (m)
3	507.875,295 413.787,697	4	507.877,439 413.789,15	2.59
5	507.909,163 413.813,529	6	507.902,403 413.828,835	16.732
7	507.905,559 413.830,51	8	507.917,565 413.836,881	13.592
9	507.933,869 413.846,062	10	507.939,56 413.839,69	8.543
11	507.963,613 413.884,293	12	507.967,707 413.892,456	9.132
13	507.946,785 413.911,99	14	507.935,929 413.894,671	20.44
15	507.930,929 413.886,362	16	507.910,649 413.903,801	26.747
17	507.905,274 413.906,174	18	507.892,885 413.867,902	40.227
19	507.892,785 413.867,595	20	507.892,576 413.867,752	0.261
21	507.885,056 413.873,385	22	507.894,186 413.847,763	27.2
23	507.891,632 413.826,68	24	507.883,973 413.826,243	7.671
25	507.875,474 413.819,604	26	507.880,435 413.811,653	9.372
27	507.865,407 413.802,242	28	507.855,005 413.782,905	21.957
29	507.857,638 413.780,394	1	507.853,458 413.775,073	6.766

Punct început	X / Y	Punct sfârșit	X / Y	Lungime segment (** (m)
4	507.877,439 413.789,15	5	507.909,163 413.813,529	40.009
6	507.902,403 413.828,835	7	507.905,559 413.830,51	3.573
8	507.917,565 413.836,881	9	507.933,869 413.846,062	18.711
10	507.939,56 413.839,69	11	507.963,613 413.884,293	50.675
12	507.967,707 413.892,456	13	507.946,785 413.911,99	28.624
14	507.935,929 413.894,671	15	507.930,929 413.886,362	9.697
16	507.910,649 413.903,801	17	507.905,274 413.906,174	5.876
18	507.892,885 413.867,902	19	507.892,785 413.867,595	0.323
20	507.892,576 413.867,752	21	507.885,056 413.873,385	9.396
22	507.894,186 413.847,763	23	507.891,632 413.826,68	21.237
24	507.883,973 413.826,243	25	507.875,474 413.819,604	10.785
26	507.880,435 413.811,653	27	507.865,407 413.802,242	17.732
28	507.855,005 413.782,905	29	507.857,638 413.780,394	3.638

** Lungimile segmentelor sunt determinate în planul de proiecție Stereo 70 și sunt rotunjite la 1 milimetru.

*** Distanța dintre puncte este formată din segmente cumulate ce sunt mai mici decât valoarea 1 milimetru.

**DATE DESPRE IMOBILUL NR. 3468**

Oficiul de Cadastru și Publicitate Imobiliară ARGES
Biroul de Cadastru și Publicitate Imobiliară Campulung

A. Partea I. Descrierea imobilului

TEREN Extravilan

Adresa: Jud. Arges

Nr. Crt	Nr cadastral Nr. topografic	Suprafața* (mp)	Observații / Referințe
A1		912	Sector cadastral:29 Teren neimprejmut;

B. Partea II. Proprietari și acte

Inscrieri privitoare la dreptul de proprietate și alte drepturi reale		Referințe
/		
Act Administrativ nr. 4926, din 11/11/2024 emis de PRIMĂRIA COMUNEI MIOARELE;		
B1	Inscrierea posesiei, drept de PROPRIETATE, dobandit prin Lege, cota actuala 1/1, cota initiala 1/1 1) NEIDENTIFICAT NEIDENTIFICAT	A1
Act Normativ nr. 7, din 13/03/1996 emis de PARLAMENTUL ROMÂNIEI (art.13);		
B2	Se notează mențiunea de proprietar neidentificat	A1

C. Partea III. SARCINI .

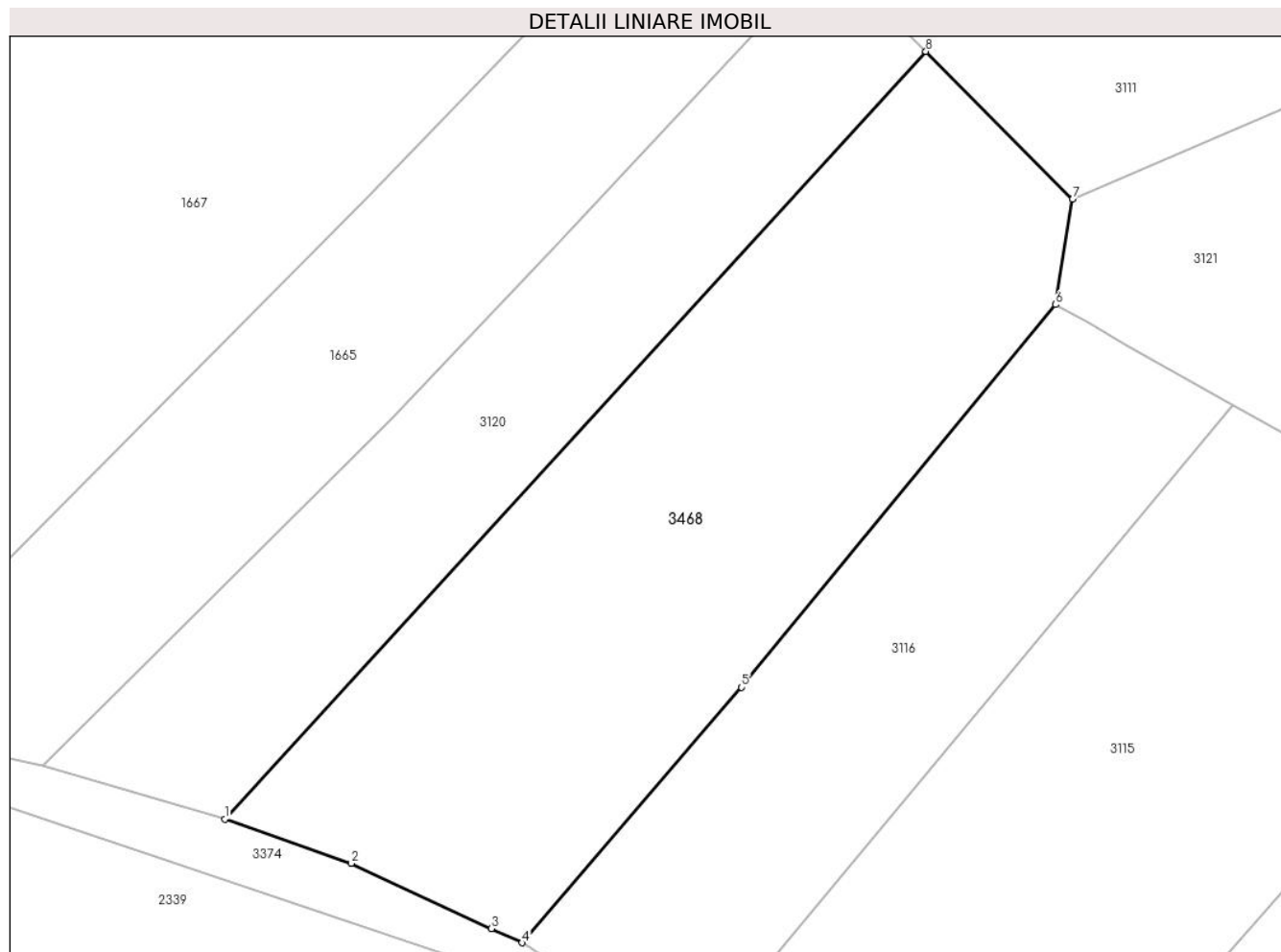
Inscrieri privind dezmembramintele dreptului de proprietate, drepturi reale de garanție și sarcini	Referințe
NU SUNT	

Anexa Nr. 1 La Partea I

Teren

Nr cadastral	Suprafața (mp)*	Observații / Referințe
	912	

* Suprafața este determinată în planul de proiecție Stereo 70.



Date referitoare la teren

Crt	Categorie folosință	Intravilan	Suprafața (mp)	Tarla	Parcelă	Nr. topo	Observații / Referințe
1	faneata	NU	912	-	-	-	

Lungime Segmente

1) Valorile lungimilor segmentelor sunt obținute din proiecție în plan.

Punct început	X / Y	Punct sfârșit	X / Y	Lungime segment (** (m)
1	506.972,113 414.217,091	2	506.979,401 414.214,556	7.716
2	506.979,401 414.214,556	3	506.987,458 414.210,808	8.886
3	506.987,458 414.210,808	4	506.989,213 414.209,992	1.935
4	506.989,213 414.209,992	5	507.001,846 414.224,663	19.361
5	507.001,846 414.224,663	6	507.019,905 414.246,654	28.456

Punct început	X / Y	Punct sfârșit	X / Y	Lungime segment (** (m)
6	507.019,905 414.246,654	7	507.020,887 414.252,703	6.128
7	507.020,887 414.252,703	8	507.012,441 414.261,201	11.981
8	507.012,441 414.261,201	1	506.972,113 414.217,091	59.767

** Lungimile segmentelor sunt determinate în planul de proiecție Stereo 70 și sunt rotunjite la 1 milimetru.

*** Distanța dintre puncte este formată din segmente cumulate ce sunt mai mici decât valoarea 1 milimetru.

**DATE DESPRE IMOBILUL NR. 3469**

Oficiul de Cadastru și Publicitate Imobiliară ARGES
Biroul de Cadastru și Publicitate Imobiliară Campulung

A. Partea I. Descrierea imobilului

TEREN Necunoscut

Adresa: Loc. Alunis, Jud. Arges

Nr. Crt	Nr cadastral Nr. topografic	Suprafața* (mp)	Observații / Referințe
A1		438.659	Sector cadastral:35 Teren imprejmuit;

B. Partea II. Proprietari și acte

Inscrieri privitoare la dreptul de proprietate și alte drepturi reale		Referințe
/		
Act Administrativ nr. 4926, din 11/11/2024 emis de PRIMĂRIA COMUNEI MIOARELE;		
B1	Inscrierea posesiei, drept de PROPRIETATE, dobandit prin Lege, cota actuala 1/1, cota initiala 1/1 1) NEIDENTIFICAT NEIDENTIFICAT	A1
Act Normativ nr. 7, din 13/03/1996 emis de PARLAMENTUL ROMÂNIEI (art.13);		
B2	Se notează mențiunea de proprietar neidentificat	A1

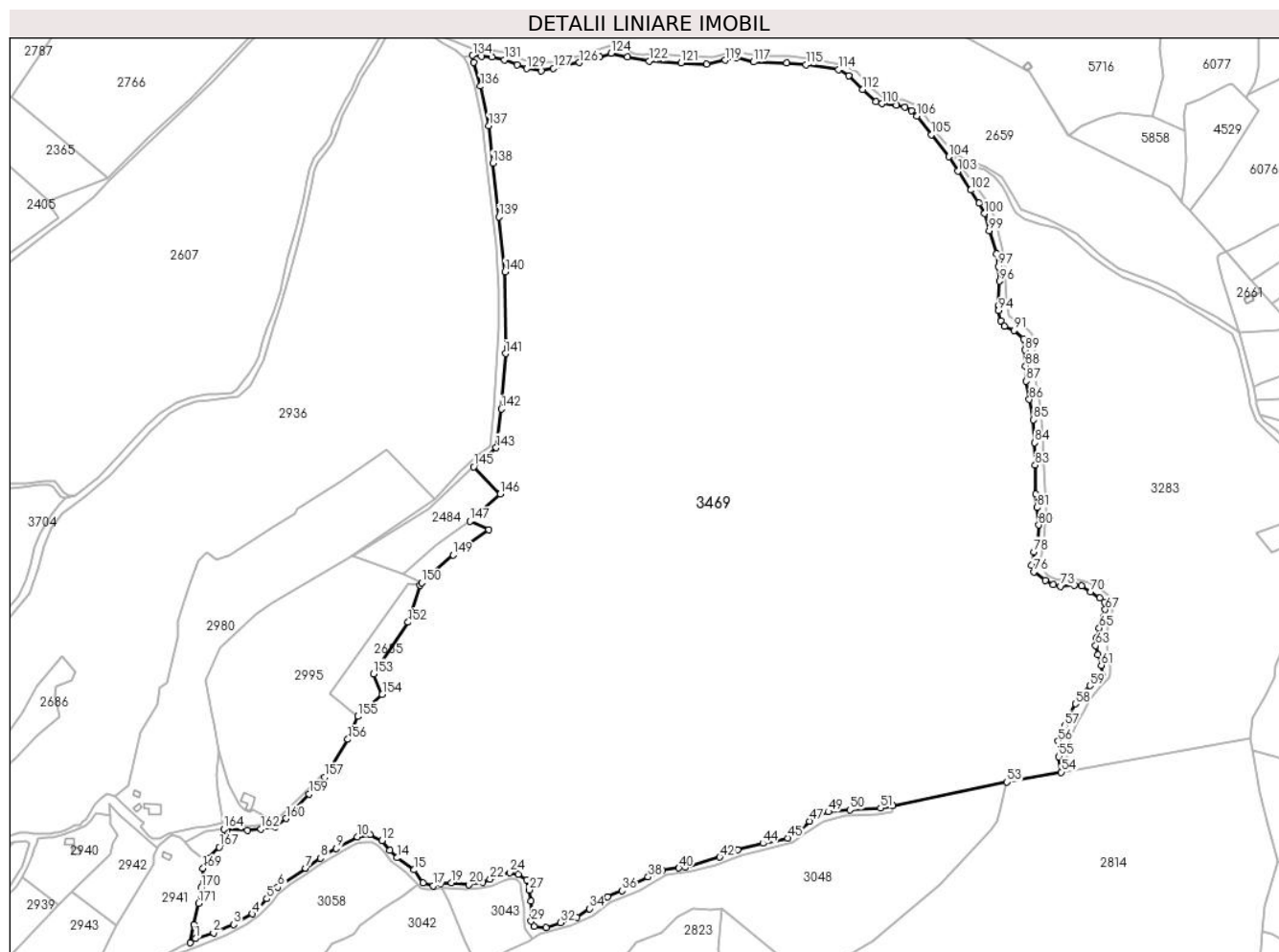
C. Partea III. SARCINI .

Inscrieri privind dezmembramintele dreptului de proprietate, drepturi reale de garanție și sarcini	Referințe
NU SUNT	

Teren

Nr cadastral	Suprafața (mp)*	Observații / Referințe
	438.659	

* Suprafața este determinată în planul de proiecție Stereo 70.



Date referitoare la teren

Crt	Categorie folosință	Intravilan	Suprafața (mp)	Tarla	Parcelă	Nr. topo	Observații / Referințe
1	faneata	DA	15.480	-	-	-	
2	faneata	NU	423.179	-	-	-	

Lungime Segmente

1) Valorile lungimilor segmentelor sunt obținute din proiecție în plan.

Punct început	X / Y	Punct sfârșit	X / Y	Lungime segment	Punct început	X / Y	Punct sfârșit	X / Y	Lungime segment	Punct început	X / Y	Punct sfârșit	X / Y	Lungime segment
1	511.019,433 414.850,128	2	511.037,073 414.855,937	18.57 2	2	511.037,073 414.855,937	3	511.056,865 414.863,896	21.33 2	3	511.056,865 414.863,896	4	511.075,151 414.874,438	21.10 7
4	511.075,151 414.874,438	5	511.089,35 414.889,066	20.38 6	5	511.089,35 414.889,066	6	511.100,106 414.900,468	15.67 5	6	511.100,106 414.900,468	7	511.127,32 414.919,077	32.96 8
7	511.127,32 414.919,077	8	511.141,841 414.928,758	17.45 2	8	511.141,841 414.928,758	9	511.157,115 414.938,439	18.08 4	9	511.157,115 414.938,439	10	511.177,983 414.949,625	23.67 7
10	511.177,983 414.949,625	11	511.190,245 414.951,777	12.44 9	11	511.190,245 414.951,777	12	511.202,077 414.946,183	13.08 8	12	511.202,077 414.946,183	13	511.209,392 414.936,287	12.30 6
13	511.209,392 414.936,287	14	511.216,491 414.929,188	10.04	14	511.216,491 414.929,188	15	511.233,486 414.917,356	20.70 8	15	511.233,486 414.917,356	16	511.242,091 414.904,878	15.15 7

Punct început	X / Y	Punct sfârșit	X / Y	Lungime segment	Punct început	X / Y	Punct sfârșit	X / Y	Lungime segment	Punct început	X / Y	Punct sfârșit	X / Y	Lungime segment
16	511.242,091 414.904,878	17	511.251,987 414.901,867	10.34 4	17	511.251,987 414.901,867	18	511.259,302 414.904,018	7.625	18	511.259,302 414.904,018	19	511.270,058 414.904,878	10.79
19	511.270,058 414.904,878	20	511.286,838 414.903,157	16.86 8	20	511.286,838 414.903,157	21	511.300,606 414.905,309	13.93 5	21	511.300,606 414.905,309	22	511.307,921 414.908,321	7.911
22	511.307,921 414.908,321	23	511.318,032 414.912,838	11.07 4	23	511.318,032 414.912,838	24	511.326,852 414.914,774	9.03	24	511.326,852 414.914,774	25	511.335,242 414.913,053	8.565
25	511.335,242 414.913,053	26	511.343,417 414.907,89	9.669	26	511.343,417 414.907,89	27	511.345,783 414.897,779	10.38 4	27	511.345,783 414.897,779	28	511.347,72 414.886,808	11.14 1
28	511.347,72 414.886,808	29	511.347,935 414.867,231	19.57 8	29	511.347,935 414.867,231	30	511.350,947 414.862,283	5.793	30	511.350,947 414.862,283	31	511.362,564 414.860,777	11.71 4
31	511.362,564 414.860,777	32	511.376,762 414.865,725	15.03 5	32	511.376,762 414.865,725	33	511.392,466 414.871,103	16.59 9	33	511.392,466 414.871,103	34	511.404,944 414.879,493	15.03 6
34	511.404,944 414.879,493	35	511.422,585 414.891,325	21.24 1	35	511.422,585 414.891,325	36	511.436,998 414.897,134	15.54	36	511.436,998 414.897,134	37	511.447,755 414.902,942	12.22 5
37	511.447,755 414.902,942	38	511.462,383 414.910,472	16.45 2	38	511.462,383 414.910,472	39	511.476,367 414.917,141	15.49 3	39	511.476,367 414.917,141	40	511.492,501 414.919,292	16.27 7
40	511.492,501 414.919,292	41	511.498,74 414.919,937	6.272	41	511.498,74 414.919,937	42	511.532,515 414.929,833	35.19 5	42	511.532,515 414.929,833	43	511.549,941 414.936,933	18.81 7
43	511.549,941 414.936,933	44	511.574,681 414.943,387	25.56 8	44	511.574,681 414.943,387	45	511.598,99 414.948,55	24.85 1	45	511.598,99 414.948,55	46	511.609,532 414.955,649	12.70 9
46	511.609,532 414.955,649	47	511.620,288 414.965,115	14.32 8	47	511.620,288 414.965,115	48	511.629,108 414.970,493	10.33	48	511.629,108 414.970,493	49	511.638,789 414.974,15	10.34 9
49	511.638,789 414.974,15	50	511.659,872 414.976,086	21.17 2	50	511.659,872 414.976,086	51	511.689,775 414.977,807	29.95 2	51	511.689,775 414.977,807	52	511.701,7 414.980,267	12.17 6
52	511.701,7 414.980,267	53	511.813,522 415.003,334	114.1 76	53	511.813,522 415.003,334	54	511.866,74 415.012,892	54.07	54	511.866,74 415.012,892	55	511.864,244 415.028,147	15.45 8
55	511.864,244 415.028,147	56	511.863,384 415.043,206	15.08 4	56	511.863,384 415.043,206	57	511.870,268 415.058,265	16.55 8	57	511.870,268 415.058,265	58	511.880,594 415.079,778	23.86 3
58	511.880,594 415.079,778	59	511.894,793 415.097,419	22.64 5	59	511.894,793 415.097,419	60	511.906,625 415.107,96	15.84 6	60	511.906,625 415.107,96	61	511.905,764 415.117,426	9.505
61	511.905,764 415.117,426	62	511.902,322 415.127,537	10.68 1	62	511.902,322 415.127,537	63	511.900,386 415.136,787	9.45	63	511.900,386 415.136,787	64	511.901,246 415.144,102	7.365
64	511.901,246 415.144,102	65	511.903,828 415.153,998	10.22 7	65	511.903,828 415.153,998	66	511.907,7 415.164,324	11.02 8	66	511.907,7 415.164,324	67	511.909,852 415.171,854	7.831
67	511.909,852 415.171,854	68	511.908,776 415.179,383	7.605	68	511.908,776 415.179,383	69	511.904,473 415.183,04	5.647	69	511.904,473 415.183,04	70	511.895,223 415.189,494	11.27 9
70	511.895,223 415.189,494	71	511.886,403 415.194,872	10.33	71	511.886,403 415.194,872	72	511.879,518 415.195,948	6.969	72	511.879,518 415.195,948	73	511.865,75 415.194,765	13.81 9
73	511.865,75 415.194,765	74	511.858,866 415.196,378	7.07	74	511.858,866 415.196,378	75	511.851,014 415.200,573	8.902	75	511.851,014 415.200,573	76	511.839,72 415.208,641	13.88
76	511.839,72 415.208,641	77	511.837,783 415.215,31	6.945	77	511.837,783 415.215,31	78	511.840,15 415.228,432	13.33 4	78	511.840,15 415.228,432	79	511.844,237 415.238,974	11.30 7
79	511.844,237 415.238,974	80	511.844,668 415.254,463	15.49 5	80	511.844,668 415.254,463	81	511.842,947 415.271,673	17.29 6	81	511.842,947 415.271,673	82	511.841,656 415.285,011	13.4
82	511.841,656 415.285,011	83	511.841,225 415.313,193	28.18 5	83	511.841,225 415.313,193	84	511.840,795 415.334,921	21.73 2	84	511.840,795 415.334,921	85	511.839,504 415.357,51	22.62 6
85	511.839,504 415.357,51	86	511.835,417 415.377,302	20.21	86	511.835,417 415.377,302	87	511.832,19 415.395,157	18.14 4	87	511.832,19 415.395,157	88	511.831,76 415.410,216	15.06 5
88	511.831,76 415.410,216	89	511.831,33 415.425,706	15.49 6	89	511.831,33 415.425,706	90	511.829,824 415.436,677	11.07 4	90	511.829,824 415.436,677	91	511.820,358 415.444,852	12.50 7
91	511.820,358 415.444,852	92	511.810,892 415.448,724	10.22 7	92	511.810,892 415.448,724	93	511.807,665 415.454,103	6.273	93	511.807,665 415.454,103	94	511.805,084 415.464,214	10.43 5
94	511.805,084 415.464,214	95	511.805,299 415.469,162	4.953	95	511.805,299 415.469,162	96	511.806,375 415.493,041	23.90 3	96	511.806,375 415.493,041	97	511.804,869 415.507,67	14.70 6
97	511.804,869 415.507,67	98	511.803,363 415.519,932	12.35 4	98	511.803,363 415.519,932	99	511.796,048 415.542,521	23.74 4	99	511.796,048 415.542,521	100	511.791,746 415.559,086	17.11 5
100	511.791,746 415.559,086	101	511.786,152 415.569,197	11.55 5	101	511.786,152 415.569,197	102	511.778,193 415.582,104	15.16 4	102	511.778,193 415.582,104	103	511.765,5 415.600,39	22.26
103	511.765,5 415.600,39	104	511.756,465 415.614,589	16.83	104	511.756,465 415.614,589	105	511.739,469 415.636,317	27.58 6	105	511.739,469 415.636,317	106	511.725,271 415.654,603	23.15 1
106	511.725,271 415.654,603	107	511.719,893 415.659,551	7.308	107	511.719,893 415.659,551	108	511.713,654 415.663,208	7.232	108	511.713,654 415.663,208	109	511.705,479 415.664,929	8.354
109	511.705,479 415.664,929	110	511.691,281 415.666,65	14.30 2	110	511.691,281 415.666,65	111	511.685,257 415.668,371	6.265	111	511.685,257 415.668,371	112	511.672,349 415.680,634	17.80 4
112	511.672,349 415.680,634	113	511.658,796 415.693,972	19.01 5	113	511.658,796 415.693,972	114	511.648,47 415.699,78	11.84 7	114	511.648,47 415.699,78	115	511.616,846 415.704,513	31.97 6

Punct început	X / Y	Punct sfârșit	X / Y	Lungime segment	Punct început	X / Y	Punct sfârșit	X / Y	Lungime segment	Punct început	X / Y	Punct sfârșit	X / Y	Lungime segment
115	511.616,846 415.704,513	116	511.598,13 415.706,234	18.795	116	511.598,13 415.706,234	117	511.565,43 415.707,31	32.718	117	511.565,43 415.707,31	118	511.548,22 415.711,397	17.689
118	511.548,22 415.711,397	119	511.537,679 415.709,031	10.803	119	511.537,679 415.709,031	120	511.519,608 415.705,373	18.438	120	511.519,608 415.705,373	121	511.494,653 415.706,449	24.978
121	511.494,653 415.706,449	122	511.463,459 415.708,17	31.241	122	511.463,459 415.708,17	123	511.442,161 415.712,473	21.728	123	511.442,161 415.712,473	124	511.426,027 415.715,915	16.497
124	511.426,027 415.715,915	125	511.415,055 415.712,473	11.499	125	511.415,055 415.712,473	126	511.395,048 415.706,664	20.833	126	511.395,048 415.706,664	127	511.369,878 415.701,286	25.738
127	511.369,878 415.701,286	128	511.358,046 415.698,919	12.066	128	511.358,046 415.698,919	129	511.343,632 415.700,856	14.544	129	511.343,632 415.700,856	130	511.334,382 415.704,513	9.947
130	511.334,382 415.704,513	131	511.321,689 415.709,461	13.623	131	511.321,689 415.709,461	132	511.309,642 415.712,257	12.367	132	511.309,642 415.712,257	133	511.299,316 415.713,118	10.362
133	511.299,316 415.713,118	134	511.290,71 415.713,763	8.63	134	511.290,71 415.713,763	135	511.291,786 415.706,879	6.968	135	511.291,786 415.706,879	136	511.298,24 415.683,645	24.114
136	511.298,24 415.683,645	137	511.306,415 415.644,922	39.577	137	511.306,415 415.644,922	138	511.310,287 415.608,35	36.776	138	511.310,287 415.608,35	139	511.316,311 415.555,859	52.836
139	511.316,311 415.555,859	140	511.322,334 415.502,292	53.905	140	511.322,334 415.502,292	141	511.322,765 415.422,264	80.029	141	511.322,765 415.422,264	142	511.318,892 415.368,051	54.351
142	511.318,892 415.368,051	143	511.313,729 415.330,188	38.213	143	511.313,729 415.330,188	144	511.302,543 415.318,356	16.283	144	511.302,543 415.318,356	145	511.291,801 415.311,442	12.775
145	511.291,801 415.311,442	146	511.317,79 415.284,925	37.129	146	511.317,79 415.284,925	147	511.288,235 415.258,228	39.827	147	511.288,235 415.258,228	148	511.306,507 415.250,096	20.0
148	511.306,507 415.250,096	149	511.271,743 415.225,189	42.766	149	511.271,743 415.225,189	150	511.240,881 415.197,977	41.116	150	511.240,881 415.197,977	151	511.238,919 415.195,65	3.044
151	511.238,919 415.195,65	152	511.227,516 415.159,564	37.845	152	511.227,516 415.159,564	153	511.193,786 415.109,146	60.66	153	511.193,786 415.109,146	154	511.202,252 415.088,84	22.0
154	511.202,252 415.088,84	155	511.178,495 415.067,401	32.0	155	511.178,495 415.067,401	156	511.168,625 415.045,035	24.447	156	511.168,625 415.045,035	157	511.145,768 415.007,934	43.577
157	511.145,768 415.007,934	158	511.138,937 414.996,846	13.023	158	511.138,937 414.996,846	159	511.130,762 414.991,683	9.669	159	511.130,762 414.991,683	160	511.108,174 414.967,589	33.026
160	511.108,174 414.967,589	161	511.097,561 414.959,296	13.469	161	511.097,561 414.959,296	162	511.083,524 414.957,401	14.164	162	511.083,524 414.957,401	163	511.070,175 414.956,099	13.412
163	511.070,175 414.956,099	164	511.047,091 414.957,469	23.125	164	511.047,091 414.957,469	165	511.049,873 414.955,302	3.526	165	511.049,873 414.955,302	166	511.052,969 414.946,007	9.797
166	511.052,969 414.946,007	167	511.042,72 414.939,584	12.095	167	511.042,72 414.939,584	168	511.031,54 414.928,755	15.565	168	511.031,54 414.928,755	169	511.026,962 414.918,808	10.95
169	511.026,962 414.918,808	170	511.025,026 414.899,662	19.244	170	511.025,026 414.899,662	171	511.022,445 414.884,603	15.279	171	511.022,445 414.884,603	172	511.017,927 414.864,165	20.931
172	511.017,927 414.864,165	173	511.014,055 414.846,094	18.481	173	511.014,055 414.846,094	1	511.019,433 414.850,128	6.723					

** Lungimile segmentelor sunt determinate în planul de proiecție Stereo 70 și sunt rotunjite la 1 milimetru.

*** Distanța dintre puncte este formată din segmente cumulate ce sunt mai mici decât valoarea 1 milimetru.

**DATE DESPRE IMOBILUL NR. 3471**

Oficiul de Cadastru și Publicitate Imobiliară ARGES
Biroul de Cadastru și Publicitate Imobiliară Campulung

A. Partea I. Descrierea imobilului

TEREN Extravilan

Adresa: Jud. Arges, Punct 'Ceair'

Nr. Crt	Nr cadastral Nr. topografic	Suprafața* (mp)	Observații / Referințe
A1	81231	Din acte: 5.000 Masurata: 4.998	Sector cadastral:29 Teren imprejmuit;

B. Partea II. Proprietari și acte

Inscrieri privitoare la dreptul de proprietate și alte drepturi reale		Referințe
13991 / 12/08/2020		
Act Notarial nr. 847, din 10/08/2020 emis de TULUCA FILOFTEIA;		
B2	Intabulare, drept de PROPRIETATE-bun comun, dobandit prin Conventie, cota actuala 1/1, cota initiala 1/1 1) IVANOV MIHAELA, casatorita cu 2) IVANOV SORIN DAN	A1

C. Partea III. SARCINI .

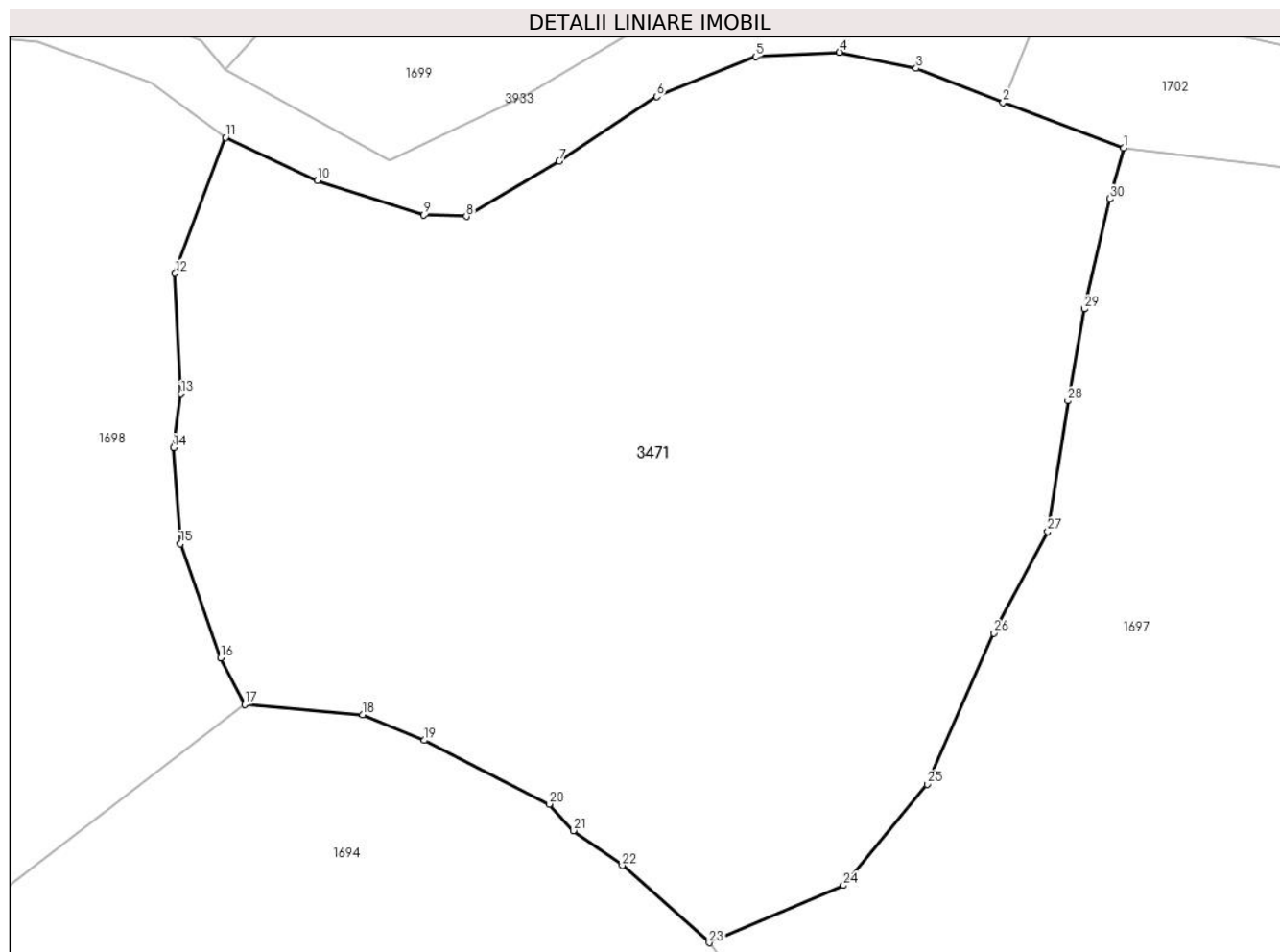
Inscrieri privind dezmembramintele dreptului de proprietate, drepturi reale de garanție și sarcini	Referințe
NU SUNT	

Anexa Nr. 1 La Partea I

Teren

Nr cadastral	Suprafața (mp)*	Observații / Referințe
81231	Din acte: 5.000 Masurata: 4.998	

* Suprafața este determinată în planul de proiecție Stereo 70.



Date referitoare la teren

Crt	Categorie folosință	Intra vilan	Suprafața (mp)	Tarla	Parcelă	Nr. topo	Observații / Referințe
1	livada	NU	4.998	-	-	-	

Lungime Segmente

1) Valorile lungimilor segmentelor sunt obținute din proiecție în plan.

Punct început	X / Y	Punct sfârșit	X / Y	Lungime segment (** (m)
1	507.188,209 414.547,89	2	507.177,009 414.552,093	11.963
3	507.168,923 414.555,283	4	507.161,794 414.556,77	7.282
5	507.153,998 414.556,36	6	507.144,818 414.552,667	9.895
7	507.135,74 414.546,667	8	507.127,108 414.541,518	10.051
9	507.123,165 414.541,648	10	507.113,255 414.544,871	10.421

Punct început	X / Y	Punct sfârșit	X / Y	Lungime segment (** (m)
2	507.177,009 414.552,093	3	507.168,923 414.555,283	8.692
4	507.161,794 414.556,77	5	507.153,998 414.556,36	7.807
6	507.144,818 414.552,667	7	507.135,74 414.546,667	10.882
8	507.127,108 414.541,518	9	507.123,165 414.541,648	3.945
10	507.113,255 414.544,871	11	507.104,72 414.548,866	9.424

Punct început	X / Y	Punct sfârșit	X / Y	Lungime segment (** (m)
11	507.104,72 414.548,866	12	507.100,028 414.536,236	13.473
13	507.100,573 414.525,019	14	507.099,903 414.520,025	5.039
15	507.100,506 414.511,081	16	507.104,271 414.500,467	11.262
17	507.106,488 414.496,173	18	507.117,462 414.495,198	11.017
19	507.123,201 414.492,81	20	507.134,808 414.486,894	13.028
21	507.137,05 414.484,43	22	507.141,6 414.481,188	5.587
23	507.149,676 414.474,002	24	507.162,171 414.479,334	13.585
25	507.169,95 414.488,738	26	507.176,141 414.502,782	15.348
27	507.181,161 414.512,235	28	507.183,042 414.524,375	12.285
29	507.184,569 414.532,922	30	507.186,903 414.543,158	10.499

Punct început	X / Y	Punct sfârșit	X / Y	Lungime segment (** (m)
12	507.100,028 414.536,236	13	507.100,573 414.525,019	11.23
14	507.099,903 414.520,025	15	507.100,506 414.511,081	8.964
16	507.104,271 414.500,467	17	507.106,488 414.496,173	4.833
18	507.117,462 414.495,198	19	507.123,201 414.492,81	6.216
20	507.134,808 414.486,894	21	507.137,05 414.484,43	3.331
22	507.141,6 414.481,188	23	507.149,676 414.474,002	10.81
24	507.162,171 414.479,334	25	507.169,95 414.488,738	12.204
26	507.176,141 414.502,782	27	507.181,161 414.512,235	10.703
28	507.183,042 414.524,375	29	507.184,569 414.532,922	8.682
30	507.186,903 414.543,158	1	507.188,209 414.547,89	4.909

** Lungimile segmentelor sunt determinate în planul de proiecție Stereo 70 și sunt rotunjite la 1 milimetru.

*** Distanța dintre puncte este formată din segmente cumulate ce sunt mai mici decât valoarea 1 milimetru.

**DATE DESPRE IMOBILUL NR. 3472**

Oficiul de Cadastru și Publicitate Imobiliară ARGES
Biroul de Cadastru și Publicitate Imobiliară Campulung

A. Partea I. Descrierea imobilului

TEREN Extravilan

Adresa: Jud. Arges

Nr. Crt	Nr cadastral Nr. topografic	Suprafața* (mp)	Observații / Referințe
A1	81082	320	Sector cadastral:5 Teren neimprejmuit;

Construcții

Crt	Nr cadastral Nr. topografic	Adresa	Observații / Referințe
A1.1		Jud. Arges	Nr. niveluri:1; S. construita la sol:154 mp;
A1.2		Jud. Arges	Nr. niveluri:1; S. construita la sol:66 mp;

B. Partea II. Proprietari și acte

Inscrieri privitoare la dreptul de proprietate și alte drepturi reale		Referințe
/		
Act Administrativ nr. 4926, din 11/11/2024 emis de PRIMĂRIA COMUNEI MIOARELE;		
B1	Inscrierea posesiei, drept de PROPRIETATE, dobandit prin Lege, cota actuala 1/1, cota initiala 1/1 1) NEIDENTIFICAT NEIDENTIFICAT	A1, A1.1, A1.2
Act Normativ nr. 7, din 13/03/1996 emis de PARLAMENTUL ROMÂNIEI (art.13);		
B2	Se notează mențiunea de proprietar neidentificat	A1, A1.1, A1.2

C. Partea III. SARCINI .

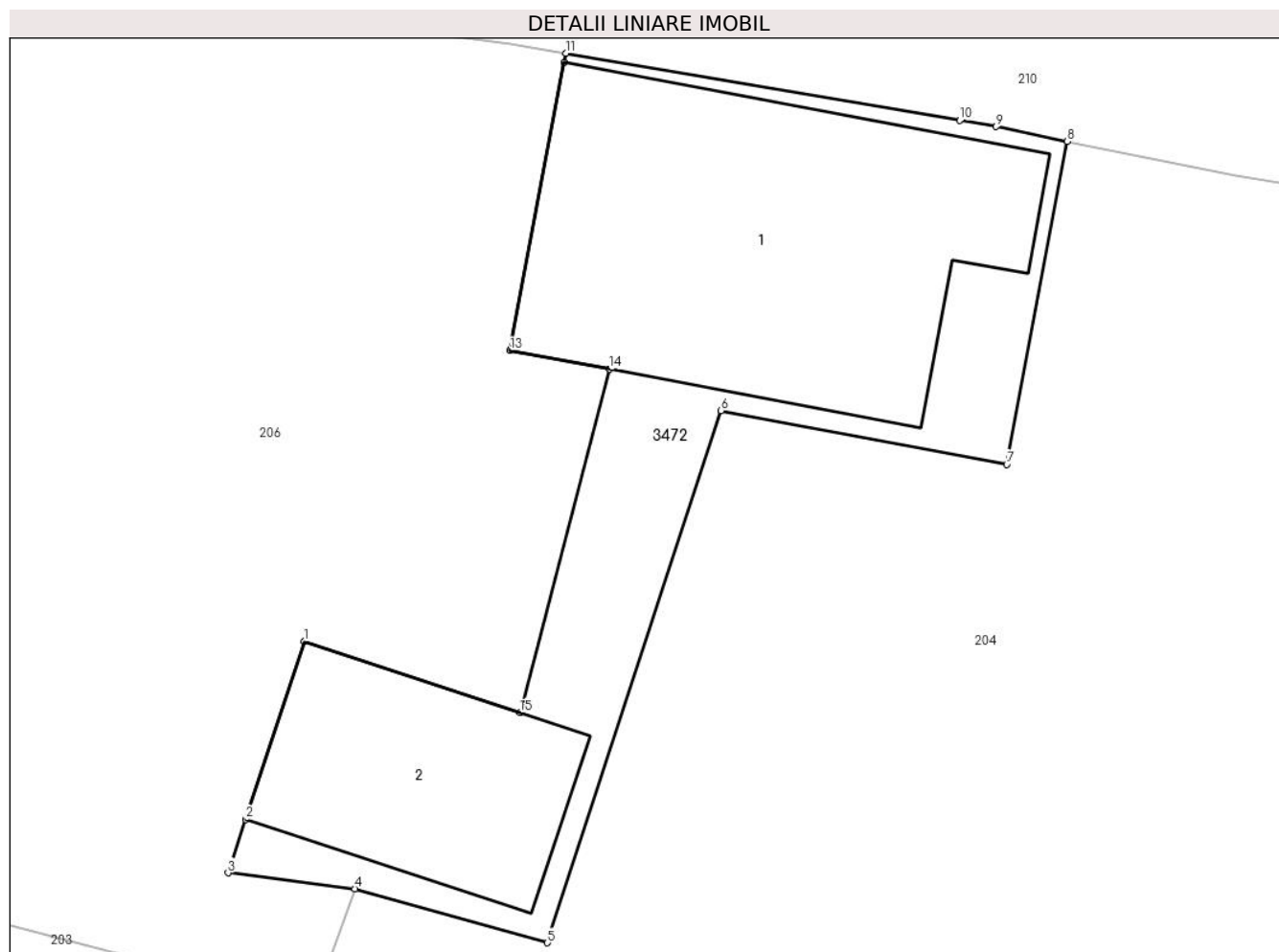
Inscrieri privind dezmembramintele dreptului de proprietate, drepturi reale de garanție și sarcini	Referințe
NU SUNT	

Anexa Nr. 1 La Partea I

Teren

Nr cadastral	Suprafața (mp)*	Observații / Referințe
81082	320	

* Suprafața este determinată în planul de proiecție Stereo 70.



Date referitoare la teren

Crt	Categorie folosință	Intra vilan	Suprafața (mp)	Tarla	Parcelă	Nr. topo	Observații / Referințe
1	curți constructii	NU	320	-	-	-	

Date referitoare la construcții

Crt	Număr	Destinație construcție	Supraf. (mp)	Situație juridică	Observații / Referințe
A1.1		construcții de locuințe	154	Cu acte	Nr. niveluri:1; S. construita la sol:154 mp;
A1.2		construcții anexa	66	Cu acte	Nr. niveluri:1; S. construita la sol:66 mp;

Lungime Segmente

1) Valorile lungimilor segmentelor sunt obținute din proiecție în plan.

Punct început	X / Y	Punct sfârșit	X / Y	Lungime segment (** (m)
1	509.379,315 415.990,858	2	509.377,306 415.984,773	6.408
2	509.377,306 415.984,773	3	509.376,702 415.982,944	1.926
3	509.376,702 415.982,944	4	509.381,054 415.982,396	4.386

Punct început	X / Y	Punct sfârșit	X / Y	Lungime segment (** (m)
4	509.381,054 415.982,396	5	509.387,636 415.980,55	6.836
5	509.387,636 415.980,55	6	509.393,582 415.998,75	19.147
6	509.393,582 415.998,75	7	509.403,363 415.996,912	9.952
7	509.403,363 415.996,912	8	509.405,439 416.007,961	11.242
8	509.405,439 416.007,961	9	509.402,999 416.008,471	2.493
9	509.402,999 416.008,471	10	509.401,759 416.008,682	1.258
10	509.401,759 416.008,682	11	509.388,27 416.010,982	13.684
11	509.388,27 416.010,982	12	509.388,208 416.010,663	0.325
12	509.388,208 416.010,663	13	509.386,357 416.000,815	10.02
13	509.386,357 416.000,815	14	509.389,76 416.000,175	3.463
14	509.389,76 416.000,175	15	509.386,697 415.988,421	12.147
15	509.386,697 415.988,421	1	509.379,315 415.990,858	7.774

** Lungimile segmentelor sunt determinate în planul de proiecție Stereo 70 și sunt rotunjite la 1 milimetru.

*** Distanța dintre puncte este formată din segmente cumulate ce sunt mai mici decât valoarea 1 milimetru.

**DATE DESPRE IMOBILUL NR. 3473**

Oficiul de Cadastru și Publicitate Imobiliară ARGES
Biroul de Cadastru și Publicitate Imobiliară Campulung

A. Partea I. Descrierea imobilului

TEREN Extravilan

Adresa: Jud. Arges

Nr. Crt	Nr cadastral Nr. topografic	Suprafața* (mp)	Observații / Referințe
A1		7.006	Sector cadastral:8 Teren neimprejmuit;

B. Partea II. Proprietari și acte

Inscrieri privitoare la dreptul de proprietate și alte drepturi reale		Referințe
/		
Act Administrativ nr. 4926, din 11/11/2024 emis de PRIMĂRIA COMUNEI MIOARELE;		
B1	Inscrierea posesiei, drept de PROPRIETATE, dobandit prin Lege, cota actuala 1/1, cota initiala 1/1 1) NEIDENTIFICAT NEIDENTIFICAT	A1
Act Normativ nr. 7, din 13/03/1996 emis de PARLAMENTUL ROMÂNIEI (art.13);		
B2	Se notează mențiunea de proprietar neidentificat	A1

C. Partea III. SARCINI .

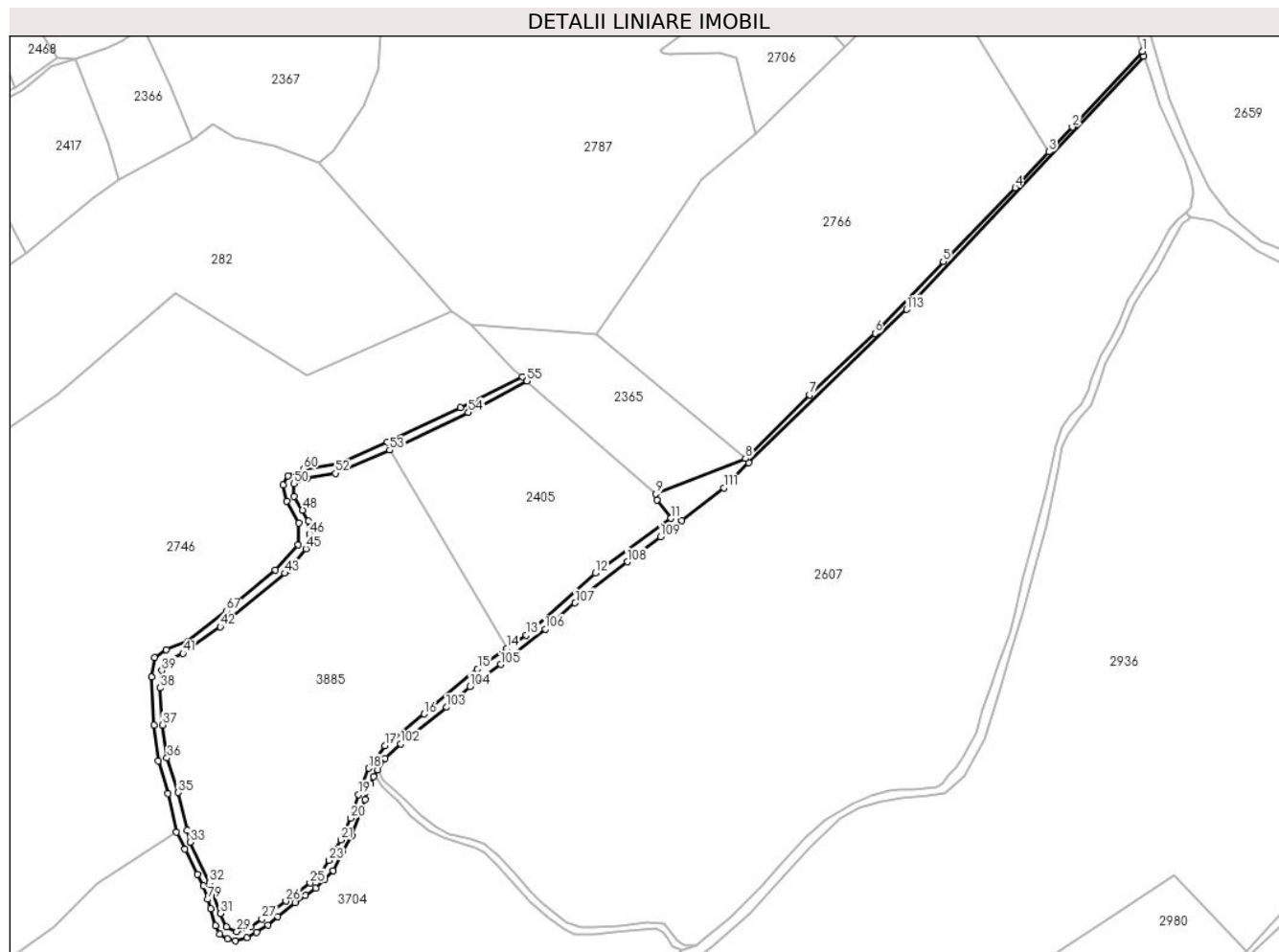
Inscrieri privind dezmembramintele dreptului de proprietate, drepturi reale de garanție și sarcini	Referințe
NU SUNT	

Anexa Nr. 1 La Partea I

Teren

Nr cadastral	Suprafața (mp)*	Observații / Referințe
	7.006	

* Suprafața este determinată în planul de proiecție Stereo 70.



Date referitoare la teren

Crt	Categorie folosință	Intravilan	Suprafața (mp)	Tarla	Parcelă	Nr. topo	Observații / Referințe
1	drum	NU	7.006	-	-	-	

Lungime Segmente

1) Valorile lungimilor segmentelor sunt obținute din proiecție în plan.

Punct început	X / Y	Punct sfârșit	X / Y	Lungime segment	Punct început	X / Y	Punct sfârșit	X / Y	Lungime segment	Punct început	X / Y	Punct sfârșit	X / Y	Lungime segment
1	511.186,614 415.853,074	2	511.142,036 415.804,829	65.687	2	511.142,036 415.804,829	3	511.127,156 415.789,013	21.715	3	511.127,156 415.789,013	4	511.105,604 415.766,105	31.453
4	511.105,604 415.766,105	5	511.059,642 415.719,178	65.686	5	511.059,642 415.719,178	6	511.016,213 415.673,336	63.147	6	511.016,213 415.673,336	7	510.974,473 415.634,25	57.183
7	510.974,473 415.634,25	8	510.933,515 415.593,602	57.705	8	510.933,515 415.593,602	9	510.876,413 415.571,079	61.383	9	510.876,413 415.571,079	10	510.877,33 415.567,242	3.945
10	510.877,33 415.567,242	11	510.885,823 415.555,468	14.518	11	510.885,823 415.555,468	12	510.837,955 415.520,532	59.261	12	510.837,955 415.520,532	13	510.793,754 415.481,156	59.196
13	510.793,754 415.481,156	14	510.781,213 415.472,432	15.277	14	510.781,213 415.472,432	15	510.762,678 415.459,539	22.578	15	510.762,678 415.459,539	16	510.728,707 415.430,779	44.51
16	510.728,707 415.430,779	17	510.703,615 415.410,512	32.255	17	510.703,615 415.410,512	18	510.693,385 415.396,229	17.569	18	510.693,385 415.396,229	19	510.686,822 415.379,436	18.03

Punct început	X / Y	Punct sfârșit	X / Y	Lungime segment	Punct început	X / Y	Punct sfârșit	X / Y	Lungime segment	Punct început	X / Y	Punct sfârșit	X / Y	Lungime segment
19	510.686,822 415.379,436	20	510.681,804 415.364,381	15.869	20	510.681,804 415.364,381	21	510.675,434 415.350,484	15.287	21	510.675,434 415.350,484	22	510.672,153 415.344,699	6.651
22	510.672,153 415.344,699	23	510.668,1 415.337,552	8.216	23	510.668,1 415.337,552	24	510.662,309 415.328,866	10.439	24	510.662,309 415.328,866	25	510.655,939 415.323,075	8.609
25	510.655,939 415.323,075	26	510.640,498 415.311,494	19.301	26	510.640,498 415.311,494	27	510.625,25 415.300,106	19.031	27	510.625,25 415.300,106	28	510.617,915 415.295,088	8.887
28	510.617,915 415.295,088	29	510.609,229 415.292,192	9.156	29	510.609,229 415.292,192	30	510.602,667 415.295,088	7.173	30	510.602,667 415.295,088	31	510.598,806 415.303,58	9.329
31	510.598,806 415.303,58	32	510.591,665 415.323,268	20.943	32	510.591,665 415.323,268	33	510.579,505 415.349,133	28.581	33	510.579,505 415.349,133	34	510.577,381 415.356,853	8.007
34	510.577,381 415.356,853	35	510.571,784 415.380,787	24.58	35	510.571,784 415.380,787	36	510.564,642 415.402,791	23.134	36	510.564,642 415.402,791	37	510.561,94 415.423,83	21.212
37	510.561,94 415.423,83	38	510.560,203 415.447,378	23.612	38	510.560,203 415.447,378	39	510.561,361 415.458,573	11.255	39	510.561,361 415.458,573	40	510.564,835 415.464,171	6.588
40	510.564,835 415.464,171	41	510.574,872 415.469,382	11.309	41	510.574,872 415.469,382	42	510.598,613 415.486,368	29.192	42	510.598,613 415.486,368	43	510.639,694 415.520,48	53.397
43	510.639,694 415.520,48	44	510.641,849 415.522,269	2.801	44	510.641,849 415.522,269	45	510.653,237 415.536,166	17.967	45	510.653,237 415.536,166	46	510.655,553 415.545,431	9.55
46	510.655,553 415.545,431	47	510.654,974 415.553,731	8.32	47	510.654,974 415.553,731	48	510.651,114 415.560,68	7.949	48	510.651,114 415.560,68	49	510.645,71 415.569,558	10.393
49	510.645,71 415.569,558	50	510.645,516 415.577,472	7.916	50	510.645,516 415.577,472	51	510.654,202 415.581,139	9.428	51	510.654,202 415.581,139	52	510.671,96 415.584,228	18.025
52	510.671,96 415.584,228	53	510.706,703 415.598,897	37.713	53	510.706,703 415.598,897	54	510.756,888 415.623,024	55.683	54	510.756,888 415.623,024	55	510.794,14 415.642,961	42.252
55	510.794,14 415.642,961	56	510.791,247 415.645,488	3.841	56	510.791,247 415.645,488	57	510.751,869 415.625,92	43.972	57	510.751,869 415.625,92	58	510.705,255 415.603,916	51.546
58	510.705,255 415.603,916	59	510.674,566 415.590,597	33.455	59	510.674,566 415.590,597	60	510.651,693 415.586,834	23.18	60	510.651,693 415.586,834	61	510.641,849 415.582,491	10.759
61	510.641,849 415.582,491	62	510.638,664 415.576,7	6.609	62	510.638,664 415.576,7	63	510.640,981 415.566,567	10.395	63	510.640,981 415.566,567	64	510.648,798 415.552,38	16.198
64	510.648,798 415.552,38	65	510.648,219 415.538,483	13.909	65	510.648,219 415.538,483	66	510.633,742 415.522,559	21.521	66	510.633,742 415.522,559	67	510.602,474 415.496,501	40.703
67	510.602,474 415.496,501	68	510.577,864 415.477,103	31.336	68	510.577,864 415.477,103	69	510.564,111 415.471,892	14.707	69	510.564,111 415.471,892	70	510.556,584 415.466,68	9.155
70	510.556,584 415.466,68	71	510.554,702 415.454,231	12.59	71	510.554,702 415.454,231	72	510.556,294 415.423,541	30.731	72	510.556,294 415.423,541	73	510.558,9 415.400,813	22.877
73	510.558,9 415.400,813	74	510.565,27 415.380,112	21.659	74	510.565,27 415.380,112	75	510.570,771 415.355,502	25.217	75	510.570,771 415.355,502	76	510.576,133 415.344,724	12.038
76	510.576,133 415.344,724	77	510.584,216 415.328,8	17.858	77	510.584,216 415.328,8	78	510.587,835 415.321,321	8.309	78	510.587,835 415.321,321	79	510.590,73 415.312,755	9.042
79	510.590,73 415.312,755	80	510.592,419 415.306,724	6.263	80	510.592,419 415.306,724	81	510.595,555 415.295,866	11.302	81	510.595,555 415.295,866	82	510.598,33 415.290,558	5.99
82	510.598,33 415.290,558	83	510.603,155 415.287,422	5.755	83	510.603,155 415.287,422	84	510.608,343 415.286,216	5.326	84	510.608,343 415.286,216	85	510.615,46 415.288,146	7.374
85	510.615,46 415.288,146	86	510.621,854 415.291,644	7.288	86	510.621,854 415.291,644	87	510.629,092 415.296,349	8.633	87	510.629,092 415.296,349	88	510.635,245 415.301,657	8.126
88	510.635,245 415.301,657	89	510.646,464 415.310,343	14.188	89	510.646,464 415.310,343	90	510.652,978 415.315,168	8.106	90	510.652,978 415.315,168	91	510.659,613 415.319,873	8.134
91	510.659,613 415.319,873	92	510.665,162 415.325,422	7.847	92	510.665,162 415.325,422	93	510.670,591 415.330,971	7.763	93	510.670,591 415.330,971	94	510.676,743 415.343,276	13.757
94	510.676,743 415.343,276	95	510.682,534 415.353,289	11.567	95	510.682,534 415.353,289	96	510.687,48 415.367,403	14.956	96	510.687,48 415.367,403	97	510.690,978 415.376,21	9.476
97	510.690,978 415.376,21	98	510.694,356 415.386,343	10.681	98	510.694,356 415.386,343	99	510.696,407 415.390,927	5.022	99	510.696,407 415.390,927	100	510.699,248 415.395,083	5.034
100	510.699,248 415.395,083	101	510.703,699 415.402,466	8.621	101	510.703,699 415.402,466	102	510.713,796 415.411,694	13.679	102	510.713,796 415.411,694	103	510.742,894 415.435,037	37.304
103	510.742,894 415.435,037	104	510.757,877 415.448,392	20.071	104	510.757,877 415.448,392	105	510.777,528 415.462,398	24.132	105	510.777,528 415.462,398	106	510.805,866 415.484,872	36.168
106	510.805,866 415.484,872	107	510.824,974 415.501,592	25.39	107	510.824,974 415.501,592	108	510.858,198 415.527,758	42.291	108	510.858,198 415.527,758	109	510.879,478 415.543,718	26.6
109	510.879,478 415.543,718	110	510.893,049 415.554,033	17.046	110	510.893,049 415.554,033	111	510.919,649 415.574,987	33.862	111	510.919,649 415.574,987	112	510.935,501 415.591,056	22.572
112	510.935,501 415.591,056	113	511.036,419 415.688,536	140.31	113	511.036,419 415.688,536	114	511.187,655 415.849,797	221.082	114	511.187,655 415.849,797	1	511.186,614 415.853,074	3.438

**** Lungimile segmentelor sunt determinate în planul de proiecție Stereo 70 și sunt rotunjite la 1 milimetru.**

***** Distanța dintre puncte este formată din segmente cumulate ce sunt mai mici decât valoarea 1 milimetru.**

**DATE DESPRE IMOBILUL NR. 3474**

Oficiul de Cadastru și Publicitate Imobiliară ARGES
Biroul de Cadastru și Publicitate Imobiliară Campulung

A. Partea I. Descrierea imobilului

TEREN Extravilan

Adresa: Jud. Arges

Nr. Crt	Nr cadastral Nr. topografic	Suprafața* (mp)	Observații / Referințe
A1		2.293	Sector cadastral:23 Teren neimprejmuit;

B. Partea II. Proprietari și acte

Inscrieri privitoare la dreptul de proprietate și alte drepturi reale		Referințe
/		
Act Administrativ nr. 4926, din 11/11/2024 emis de PRIMĂRIA COMUNEI MIOARELE;		
B1	Inscrierea posesiei, drept de PROPRIETATE, dobandit prin Lege, cota actuala 1/1, cota initiala 1/1 1) NEIDENTIFICAT NEIDENTIFICAT	A1
Act Normativ nr. 7, din 13/03/1996 emis de PARLAMENTUL ROMÂNIEI (art.13);		
B2	Se notează mențiunea de proprietar neidentificat	A1

C. Partea III. SARCINI .

Inscrieri privind dezmembramintele dreptului de proprietate, drepturi reale de garanție și sarcini	Referințe
NU SUNT	

Punct început	X / Y	Punct sfârșit	X / Y	Lungime segment	Punct început	X / Y	Punct sfârșit	X / Y	Lungime segment	Punct început	X / Y	Punct sfârșit	X / Y	Lungime segment
19	505.846,408 414.246,084	20	505.836,654 414.231,952	17.171	20	505.836,654 414.231,952	21	505.827,498 414.227,772	10.065	21	505.827,498 414.227,772	22	505.821,955 414.221,405	8.442
22	505.821,955 414.221,405	23	505.819,036 414.215,3	6.767	23	505.819,036 414.215,3	24	505.818,505 414.208,4	6.92	24	505.818,505 414.208,4	25	505.818,839 414.200,004	8.403
25	505.818,839 414.200,004	26	505.826,602 414.197,914	8.039	26	505.826,602 414.197,914	27	505.825,931 414.206,349	8.462	27	505.825,931 414.206,349	28	505.825,433 414.213,813	7.481
28	505.825,433 414.213,813	29	505.826,627 414.218,491	4.828	29	505.826,627 414.218,491	30	505.829,713 414.222,472	5.037	30	505.829,713 414.222,472	31	505.835,286 414.225,955	6.572
31	505.835,286 414.225,955	32	505.847,627 414.236,804	16.432	32	505.847,627 414.236,804	33	505.852,205 414.246,557	10.774	33	505.852,205 414.246,557	34	505.864,646 414.268,576	25.291
34	505.864,646 414.268,576	35	505.879,297 414.291,122	26.888	35	505.879,297 414.291,122	36	505.887,574 414.310,576	21.142	36	505.887,574 414.310,576	37	505.888,766 414.316,078	5.63
37	505.888,766 414.316,078	38	505.892,651 414.324,607	9.372	38	505.892,651 414.324,607	39	505.888,783 414.348,069	23.779	39	505.888,783 414.348,069	40	505.892,7 414.352,026	5.568
40	505.892,7 414.352,026	41	505.893,06 414.364,323	12.302	41	505.893,06 414.364,323	42	505.893,359 414.373,95	9.632	42	505.893,359 414.373,95	43	505.892,265 414.382,908	9.025
43	505.892,265 414.382,908	44	505.893,957 414.396,443	13.64	44	505.893,957 414.396,443	45	505.896,544 414.404,405	8.372	45	505.896,544 414.404,405	46	505.898,634 414.412,069	7.944
46	505.898,634 414.412,069	47	505.902,217 414.422,32	10.859	47	505.902,217 414.422,32	48	505.903,013 414.429,386	7.111	48	505.903,013 414.429,386	49	505.910,08 414.435,159	9.125
49	505.910,08 414.435,159	50	505.915,852 414.441,23	8.377	50	505.915,852 414.441,23	51	505.920,729 414.447,301	7.787	51	505.920,729 414.447,301	52	505.927,397 414.458,946	13.419
52	505.927,397 414.458,946	53	505.928,791 414.461,832	3.205	53	505.928,791 414.461,832	54	505.935,003 414.461,983	6.214	54	505.935,003 414.461,983	1	505.932,922 414.467,943	6.313

** Lungimile segmentelor sunt determinate în planul de proiecție Stereo 70 și sunt rotunjite la 1 milimetru.

*** Distanța dintre puncte este formată din segmente cumulate ce sunt mai mici decât valoarea 1 milimetru.

**DATE DESPRE IMOBILUL NR. 3475**

Oficiul de Cadastru și Publicitate Imobiliară ARGES
Biroul de Cadastru și Publicitate Imobiliară Campulung

A. Partea I. Descrierea imobilului

TEREN Extravilan

Adresa: Jud. Arges, PCT HOBAIE

Nr. Crt	Nr cadastral Nr. topografic	Suprafața* (mp)	Observații / Referințe
A1	80571	17.500	Sector cadastral:33 Teren neimprejmuit;

B. Partea II. Proprietari și acte

Inscrieri privitoare la dreptul de proprietate și alte drepturi reale		Referințe
10740 / 23/06/2020		
Act Notarial nr. 1182, din 18/06/2020 emis de Simion Aurelia Maria;		
B6	Intabulare, drept de PROPRIETATE- bun propriu, dobandit prin Conventie, cota actuala 1/1, cota initiala 1/1 1) ANASTASE RUSANU DANA MARIA, necasatorita	A1

C. Partea III. SARCINI .

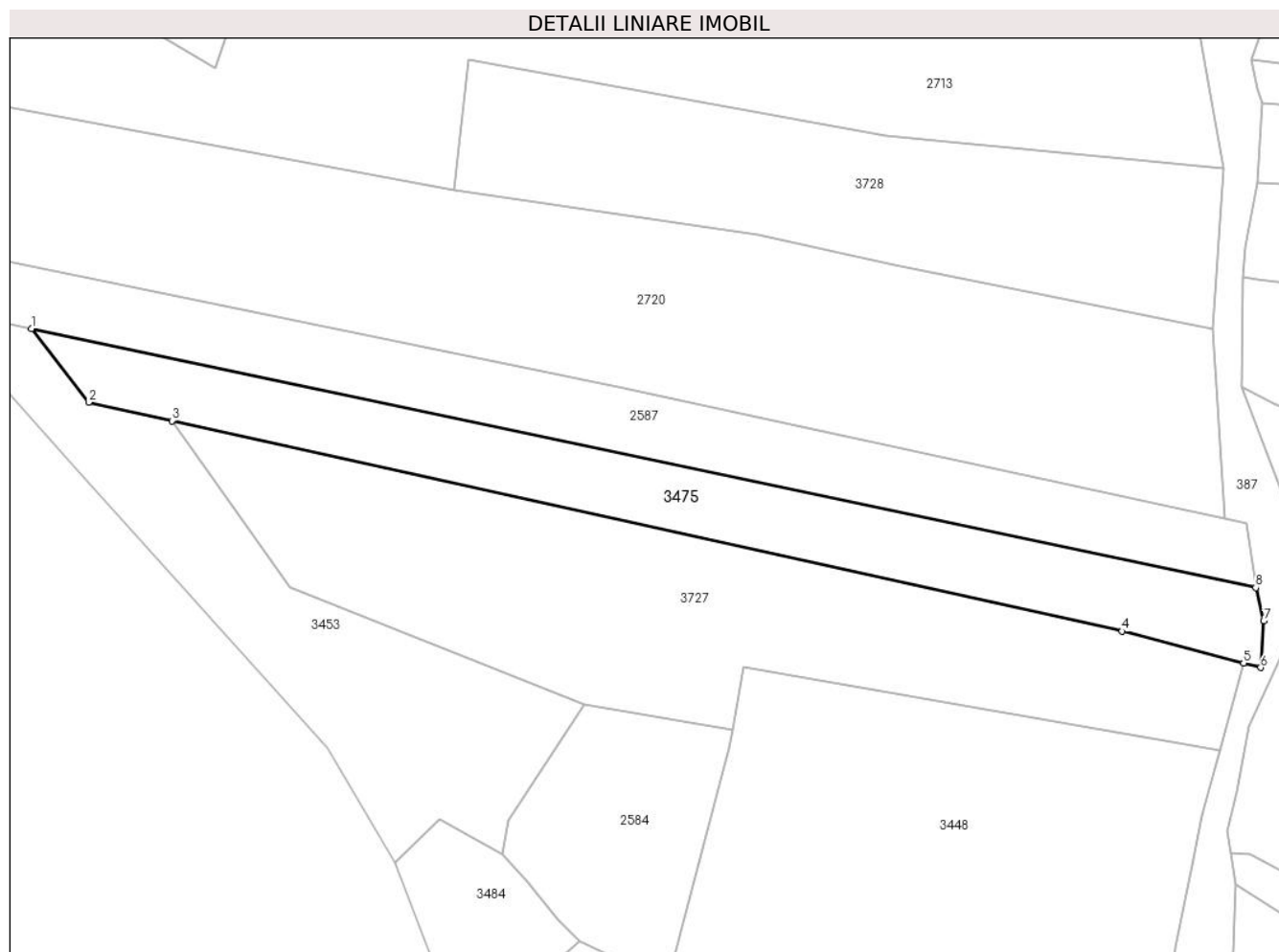
Inscrieri privind dezmembramintele dreptului de proprietate, drepturi reale de garanție și sarcini	Referințe
NU SUNT	

Anexa Nr. 1 La Partea I

Teren

Nr cadastral	Suprafața (mp)*	Observații / Referințe
80571	17.500	

* Suprafața este determinată în planul de proiecție Stereo 70.



Date referitoare la teren

Crt	Categorie folosință	Intravilan	Suprafața (mp)	Tarla	Parcelă	Nr. topo	Observații / Referințe
1	faneata	NU	17.500	-	-	-	

Lungime Segmente

1) Valorile lungimilor segmentelor sunt obținute din proiecție în plan.

Punct început	X / Y	Punct sfârșit	X / Y	Lungime segment (** (m)
1	509.581,971 412.591,569	2	509.608,432 412.557,277	43.314
2	509.608,432 412.557,277	3	509.647,04 412.548,738	39.541
3	509.647,04 412.548,738	4	510.087,969 412.451,212	451.586
4	510.087,969 412.451,212	5	510.144,292 412.436,403	58.237
5	510.144,292 412.436,403	6	510.152,28 412.434,303	8.259

Punct început	X / Y	Punct sfârșit	X / Y	Lungime segment (** (m)
6	510.152,28 412.434,303	7	510.153,664 412.455,918	21.659
7	510.153,664 412.455,918	8	510.149,96 412.471,396	15.915
8	510.149,96 412.471,396	1	509.581,971 412.591,569	580.563

** Lungimile segmentelor sunt determinate în planul de proiecție Stereo 70 și sunt rotunjite la 1 milimetru.

*** Distanța dintre puncte este formată din segmente cumulate ce sunt mai mici decât valoarea 1 milimetru.

**DATE DESPRE IMOBILUL NR. 3476**

Oficiul de Cadastru și Publicitate Imobiliară ARGES
Biroul de Cadastru și Publicitate Imobiliară Campulung

A. Partea I. Descrierea imobilului

TEREN Extravilan

Adresa: Jud. Arges, PCT VARF

Nr. Crt	Nr cadastral Nr. topografic	Suprafața* (mp)	Observații / Referințe
A1	80737	3.000	Sector cadastral:33 Teren neimprejmuit;

B. Partea II. Proprietari și acte

Inscrieri privitoare la dreptul de proprietate și alte drepturi reale		Referințe
13005 / 19/09/2016		
Act Notarial nr. 1328, din 19/09/2016 emis de Zipisi Cornelia;		
B2	Intabulare, drept de PROPRIETATE, dobandit prin Conventie, cota actuala 1/1, cota initiala 1/1 1) Anastase Rusanu Dana Maria , necasatorita	A1

C. Partea III. SARCINI .

Inscrieri privind dezmembramintele dreptului de proprietate, drepturi reale de garanție și sarcini	Referințe
NU SUNT	

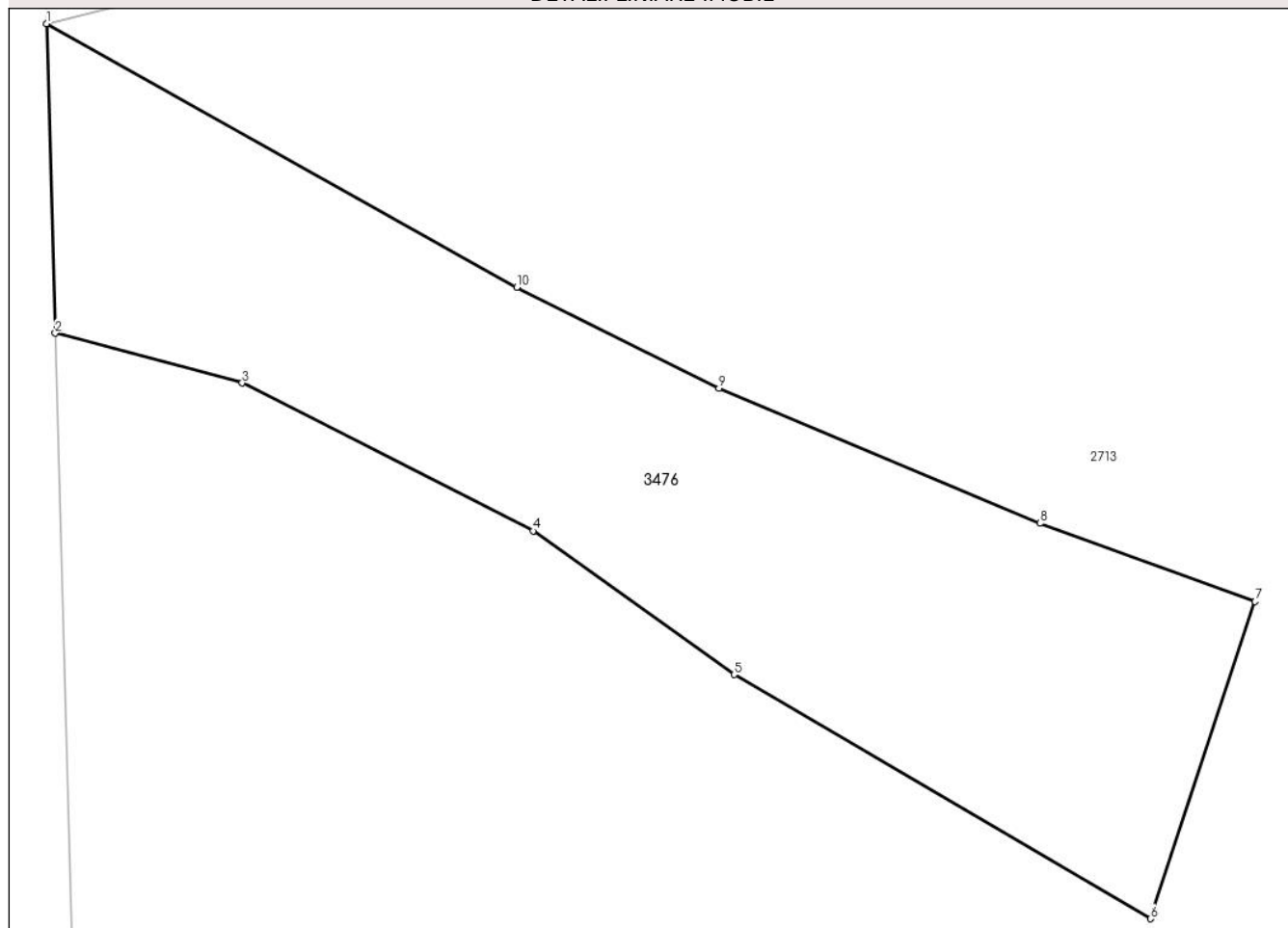
Anexa Nr. 1 La Partea I

Teren

Nr cadastral	Suprafața (mp)*	Observații / Referințe
80737	3.000	

* Suprafața este determinată în planul de proiecție Stereo 70.

DETALII LINIARE IMOBIL



Date referitoare la teren

Crt	Categorie folosință	Intra vilan	Suprafața (mp)	Tarla	Parcelă	Nr. topo	Observații / Referințe
1	faneata	NU	3.000	-	-	-	

Lungime Segmente

1) Valorile lungimilor segmentelor sunt obținute din proiecție în plan.

Punct început	X / Y	Punct sfârșit	X / Y	Lungime segment (** (m)
1	509.561,175 412.798,35	2	509.562,016 412.768,631	29.731
2	509.562,016 412.768,631	3	509.579,968 412.763,86	18.575
3	509.579,968 412.763,86	4	509.607,92 412.749,649	31.357
4	509.607,92 412.749,649	5	509.627,24 412.735,847	23.744
5	509.627,24 412.735,847	6	509.667,218 412.712,419	46.337

Punct început	X / Y	Punct sfârșit	X / Y	Lungime segment (** (m)
6	509.667,218 412.712,419	7	509.677,281 412.742,873	32.074
7	509.677,281 412.742,873	8	509.656,633 412.750,393	21.975
8	509.656,633 412.750,393	9	509.625,793 412.763,365	33.457
9	509.625,793 412.763,365	10	509.606,364 412.773,037	21.703
10	509.606,364 412.773,037	1	509.561,175 412.798,35	51.796

** Lungimile segmentelor sunt determinate în planul de proiecție Stereo 70 și sunt rotunjite la 1 milimetru.

*** Distanța dintre puncte este formată din segmente cumulate ce sunt mai mici decât valoarea 1 milimetru.

**DATE DESPRE IMOBILUL NR. 3477**

Oficiul de Cadastru și Publicitate Imobiliară ARGES
Biroul de Cadastru și Publicitate Imobiliară Campulung

A. Partea I. Descrierea imobilului

TEREN Extravilan

Adresa: Jud. Arges, pct" Sarata"

Nr. Crt	Nr cadastral Nr. topografic	Suprafața* (mp)	Observații / Referințe
A1	81475	Din acte: 2.292 Masurata: 2.293	Sector cadastral:33 Teren imprejmuit;

B. Partea II. Proprietari și acte

Inscrieri privitoare la dreptul de proprietate și alte drepturi reale		Referințe
10883 / 21/05/2021		
Act Administrativ nr. 2010, din 11/05/2021 emis de PRIMARIA MIOARELE (hotarare judecatoreasca nr 888/2021 din 25.03.2021, emis de JUDECATORIA CAMPULUNG; act administrativ nr 2009 din 11.05.2021, emis de PRIMARIA MIOARELE);		
B1	Intabulare, drept de PROPRIETATE- bun propriu, dobandit prin lesire Din Indiviziune, cota actuala 1/1, cota initiala 1/1 1) COCEAN ION-VALERICĂ	A1

C. Partea III. SARCINI

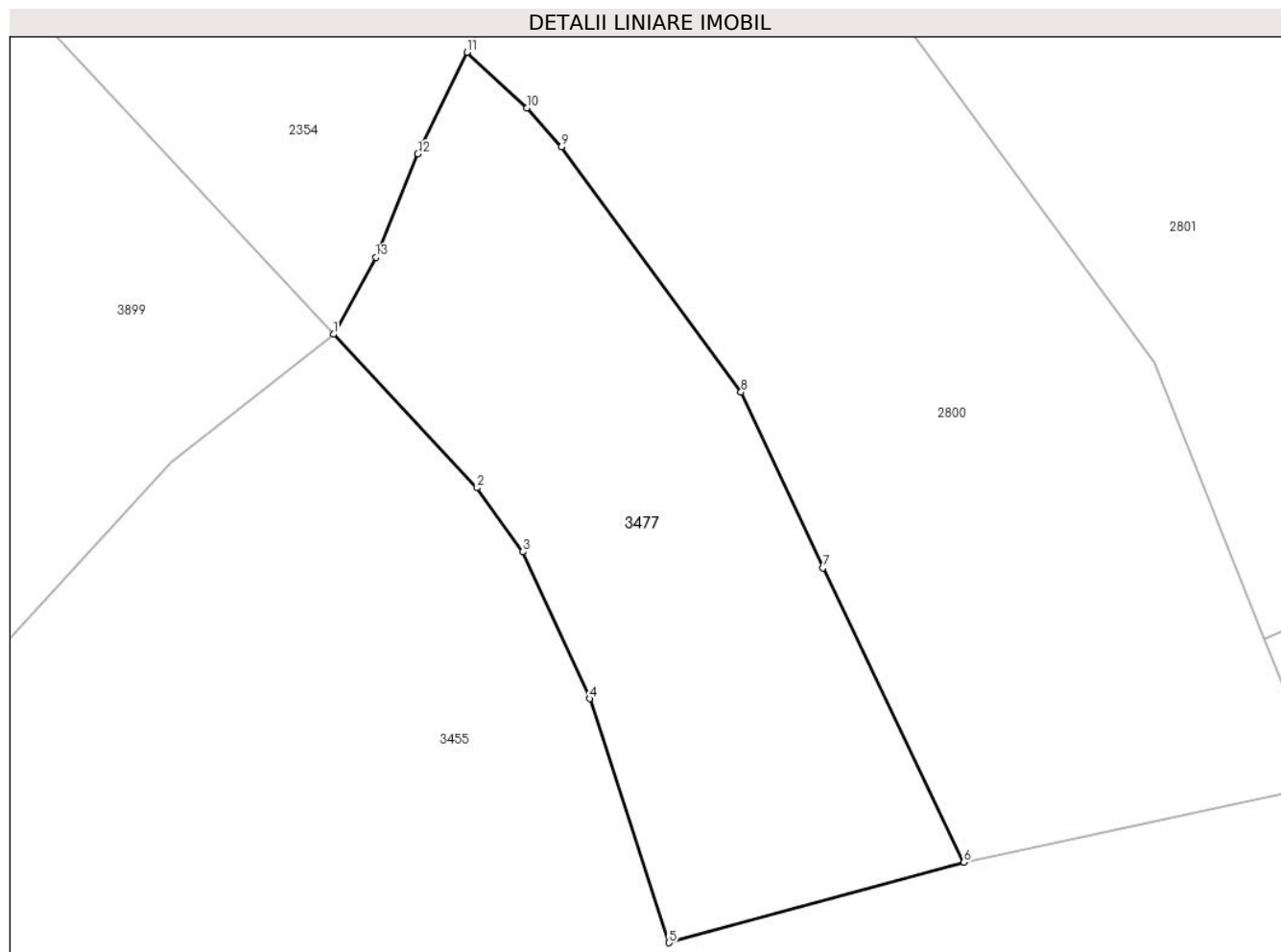
Inscrieri privind dezmembramintele dreptului de proprietate, drepturi reale de garanție și sarcini		Referințe
10883 / 21/05/2021		
Hotarare Judecatoreasca nr. 888/2021, din 25/03/2021 emis de JUDECATORIA CAMPULUNG;		
C1	Intabulare, drept de IPOTECA LEGALA, Valoare:0 - privind obligatia de intretinere si ingrijire, dobandit prin lesire Din Indiviziune 1) COCEAN SIDONIA	A1

Anexa Nr. 1 La Partea I

Teren

Nr cadastral	Suprafața (mp)*	Observații / Referințe
81475	Din acte: 2.292 Masurata: 2.293	

* Suprafața este determinată în planul de proiecție Stereo 70.



Date referitoare la teren

Crt	Categorie folosință	Intra vilan	Suprafața (mp)	Tarla	Parcelă	Nr. topo	Observații / Referințe
1	faneata	NU	2.293	-	-	-	

Lungime Segmente

1) Valorile lungimilor segmentelor sunt obținute din proiecție în plan.

Punct început	X / Y	Punct sfârșit	X / Y	Lungime segment (** (m)
1	509.163,45 413.254,49	2	509.177,73 413.239,23	20.899
2	509.177,73 413.239,23	3	509.182,29 413.232,87	7.826
3	509.182,29 413.232,87	4	509.188,93 413.218,26	16.048
4	509.188,93 413.218,26	5	509.196,825 413.193,997	25.515
5	509.196,825 413.193,997	6	509.226,14 413.201,99	30.385

Punct început	X / Y	Punct sfârșit	X / Y	Lungime segment (** (m)
6	509.226,14 413.201,99	7	509.212,13 413.231,28	32.468
7	509.212,13 413.231,28	8	509.203,98 413.248,74	19.268
8	509.203,98 413.248,74	9	509.186,11 413.273,11	30.22
9	509.186,11 413.273,11	10	509.182,7 413.277,01	5.181
10	509.182,7 413.277,01	11	509.176,73 413.282,52	8.124
11	509.176,73 413.282,52	12	509.171,84 413.272,41	11.231
12	509.171,84 413.272,41	13	509.167,67 413.262,16	11.066
13	509.167,67 413.262,16	1	509.163,45 413.254,49	8.754

** Lungimile segmentelor sunt determinate în planul de proiecție Stereo 70 și sunt rotunjite la 1 milimetru.

*** Distanța dintre puncte este formată din segmente cumulate ce sunt mai mici decât valoarea 1 milimetru.

**DATE DESPRE IMOBILUL NR. 3478**

Oficiul de Cadastru și Publicitate Imobiliară ARGES
Biroul de Cadastru și Publicitate Imobiliară Campulung

A. Partea I. Descrierea imobilului

TEREN Extravilan

Adresa: Jud. Arges, Punctul,,Cetatuia"

Nr. Crt	Nr cadastral Nr. topografic	Suprafața* (mp)	Observații / Referințe
A1	81930	Din acte: 5.000 Masurata: 5.017	Sector cadastral:4 Teren imprejmuit;

B. Partea II. Proprietari și acte

Inscrieri privitoare la dreptul de proprietate și alte drepturi reale		Referințe
50818 / 03/12/2024		
Act Notarial nr. 3214, din 29/11/2024 emis de BNP SIMION AURELIA MARIA;		
B21	Intabulare, drept de PROPRIETATE- bun propriu, dobandit prin Conventie, cota actuala 1/1, cota initiala 1/1 1) MARINESCU VALERICA , necasatorit	A1

C. Partea III. SARCINI .

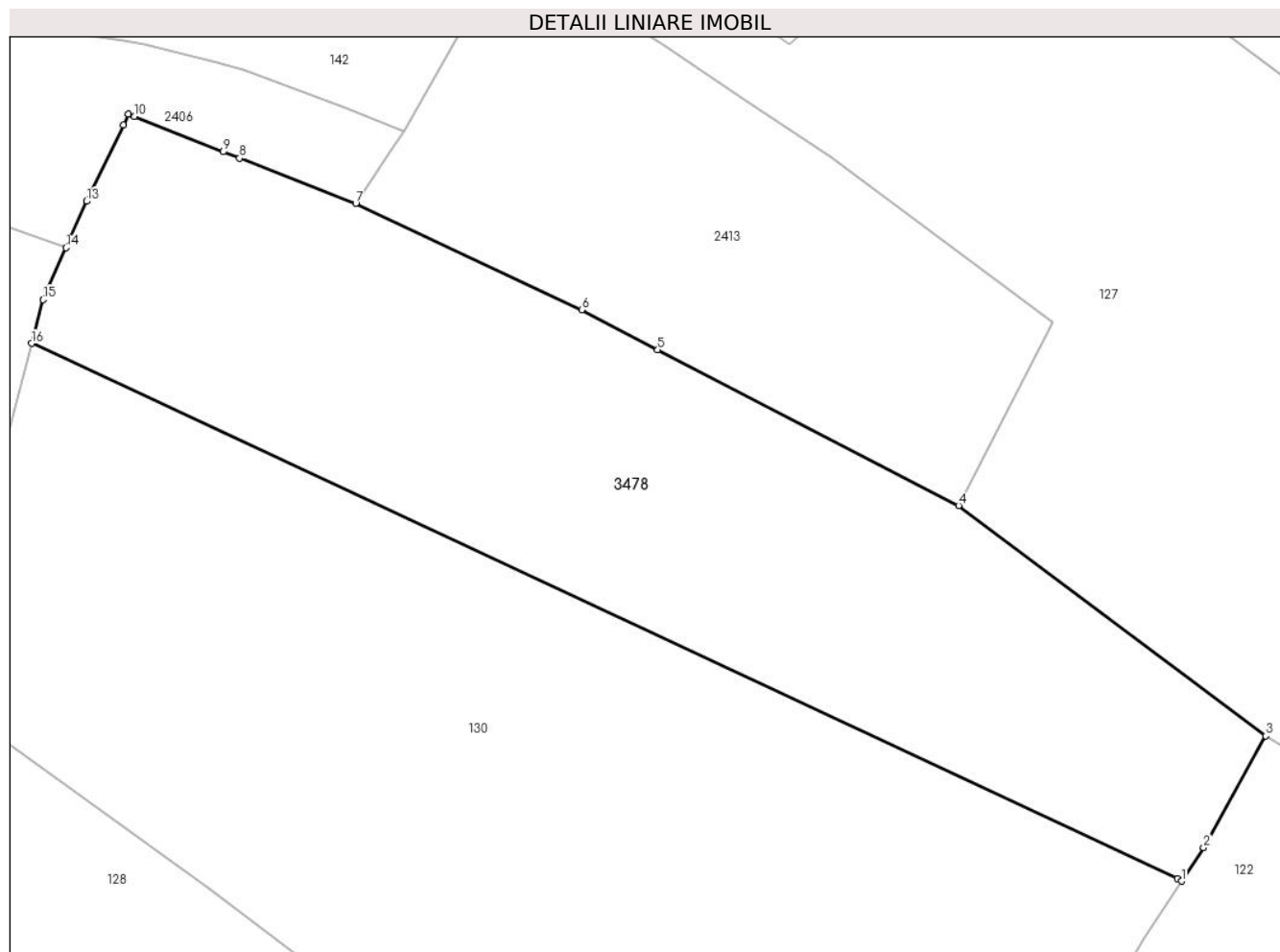
Inscrieri privind dezmembramintele dreptului de proprietate, drepturi reale de garanție și sarcini	Referințe
NU SUNT	

Anexa Nr. 1 La Partea I

Teren

Nr cadastral	Suprafața (mp)*	Observații / Referințe
81930	Din acte: 5.000 Masurata: 5.017	

* Suprafața este determinată în planul de proiecție Stereo 70.



Date referitoare la teren

Crt	Categorie folosință	Intra vilan	Suprafața (mp)	Tarla	Parcelă	Nr. topo	Observații / Referințe
1	livada	NU	5.017	-	-	-	

Lungime Segmente

1) Valorile lungimilor segmentelor sunt obținute din proiecție în plan.

Punct început	X / Y	Punct sfârșit	X / Y	Lungime segment (** (m)
1	506.981,465 416.444,736	2	506.984,263 416.449,007	5.106
2	506.984,263 416.449,007	3	506.992,124 416.463,159	16.189
3	506.992,124 416.463,159	4	506.953,217 416.492,356	48.644
4	506.953,217 416.492,356	5	506.915,066 416.512,082	42.949
5	506.915,066 416.512,082	6	506.905,43 416.517,144	10.885

Punct început	X / Y	Punct sfârşit	X / Y	Lungime segment (** (m)
6	506.905,43 416.517,144	7	506.876,805 416.530,643	31.648
7	506.876,805 416.530,643	8	506.862,075 416.536,344	15.795
8	506.862,075 416.536,344	9	506.860,019 416.537,167	2.215
9	506.860,019 416.537,167	10	506.848,775 416.541,666	12.111
10	506.848,775 416.541,666	11	506.848,012 416.541,971	0.822
11	506.848,012 416.541,971	12	506.847,342 416.540,58	1.544
12	506.847,342 416.540,58	13	506.842,67 416.530,888	10.759
13	506.842,67 416.530,888	14	506.840,081 416.525,007	6.426
14	506.840,081 416.525,007	15	506.837,186 416.518,431	7.185
15	506.837,186 416.518,431	16	506.835,728 416.512,886	5.733
16	506.835,728 416.512,886	17	506.980,915 416.445,066	160.246
17	506.980,915 416.445,066	1	506.981,465 416.444,736	0.641

** Lungimile segmentelor sunt determinate în planul de proiecţie Stereo 70 şi sunt rotunjite la 1 milimetru.

*** Distanţa dintre puncte este formată din segmente cumulate ce sunt mai mici decât valoarea 1 milimetru.

**DATE DESPRE IMOBILUL NR. 3479**

Oficiul de Cadastru și Publicitate Imobiliară ARGES
Biroul de Cadastru și Publicitate Imobiliară Campulung

A. Partea I. Descrierea imobilului

TEREN Extravilan

Adresa: Jud. Arges, pct. 'Sarata'

Nr. Crt	Nr cadastral Nr. topografic	Suprafața* (mp)	Observații / Referințe
A1	80319	7.500	Sector cadastral:33 Teren neimprejmuit;

B. Partea II. Proprietari și acte

Inscrieri privitoare la dreptul de proprietate și alte drepturi reale		Referințe
5732 / 21/04/2016		
Act Notarial nr. 597, din 20/04/2016 emis de Zipisi Cornelia;		
B1	Intabulare, drept de PROPRIETATE, dobandit prin Conventie, cota actuala 1/1, cota initiala 1/1 1) ANASTASE-RUSANU DANA-MARIA, necasatorita	A1

C. Partea III. SARCINI .

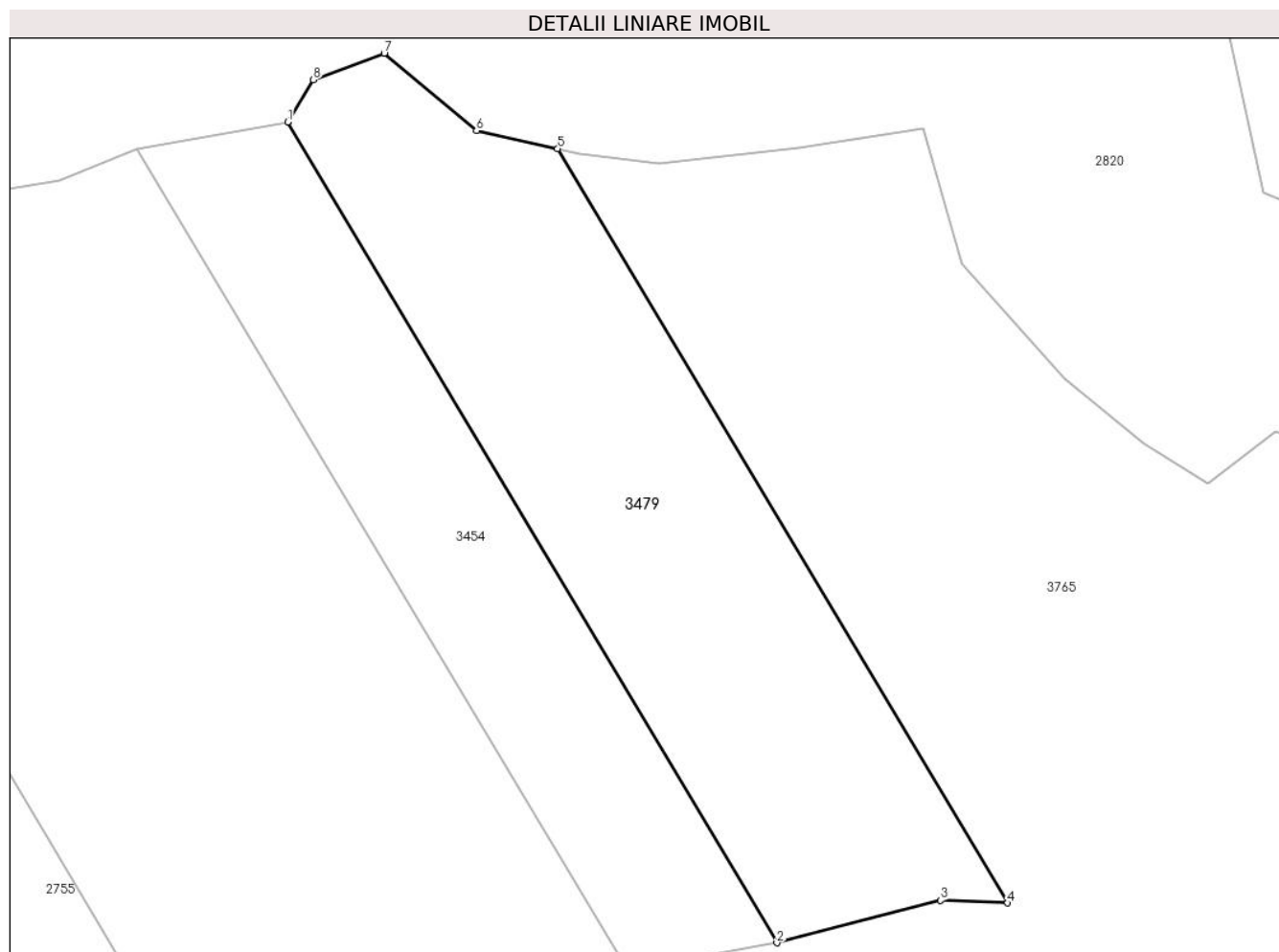
Inscrieri privind dezmembramintele dreptului de proprietate, drepturi reale de garanție și sarcini	Referințe
NU SUNT	

Anexa Nr. 1 La Partea I

Teren

Nr cadastral	Suprafața (mp)*	Observații / Referințe
80319	7.500	

* Suprafața este determinată în planul de proiecție Stereo 70.



Date referitoare la teren

Crt	Categorie folosință	Intravilan	Suprafața (mp)	Tarla	Parcelă	Nr. topo	Observații / Referințe
1	faneata	NU	7.500	-	-	-	

Lungime Segmente

1) Valorile lungimilor segmentelor sunt obținute din proiecție în plan.

Punct început	X / Y	Punct sfârșit	X / Y	Lungime segment (** (m)
1	509.675,986 413.438,712	2	509.768,906 413.282,906	181.41
2	509.768,906 413.282,906	3	509.799,989 413.290,981	32.115
3	509.799,989 413.290,981	4	509.812,753 413.290,442	12.775
4	509.812,753 413.290,442	5	509.727,278 413.433,619	166.75
5	509.727,278 413.433,619	6	509.711,874 413.437,047	15.781

Punct început	X / Y	Punct sfârșit	X / Y	Lungime segment (** (m)
6	509.711,874 413.437,047	7	509.694,327 413.451,745	22.889
7	509.694,327 413.451,745	8	509.680,843 413.446,731	14.386
8	509.680,843 413.446,731	1	509.675,986 413.438,712	9.375

** Lungimile segmentelor sunt determinate în planul de proiecție Stereo 70 și sunt rotunjite la 1 milimetru.

*** Distanța dintre puncte este formată din segmente cumulate ce sunt mai mici decât valoarea 1 milimetru.

**DATE DESPRE IMOBILUL NR. 3480**

Oficiul de Cadastru și Publicitate Imobiliară ARGES
Biroul de Cadastru și Publicitate Imobiliară Campulung

A. Partea I. Descrierea imobilului

TEREN Extravilan

Adresa: Jud. Arges, Sat Suslanesti Pct. Sarata

Nr. Crt	Nr cadastral Nr. topografic	Suprafața* (mp)	Observații / Referințe
A1	80004	2.500	Sector cadastral:33 Teren neimprejmuit;

B. Partea II. Proprietari și acte

Inscrieri privitoare la dreptul de proprietate și alte drepturi reale	Referințe
3597 / 23/04/2009	
Act Notarial nr. 125, din 22/04/2009 emis de BNP TULUCA FILOFTEIA;	
B1	A1
Intabulare, drept de PROPRIETATE, dobandit prin Conventie, cota actuala 1/1, cota initiala 1/1	
1) ANASTASE-RUSANU DANA-MARIA, Lipsă CNP.; necasatorita	

C. Partea III. SARCINI .

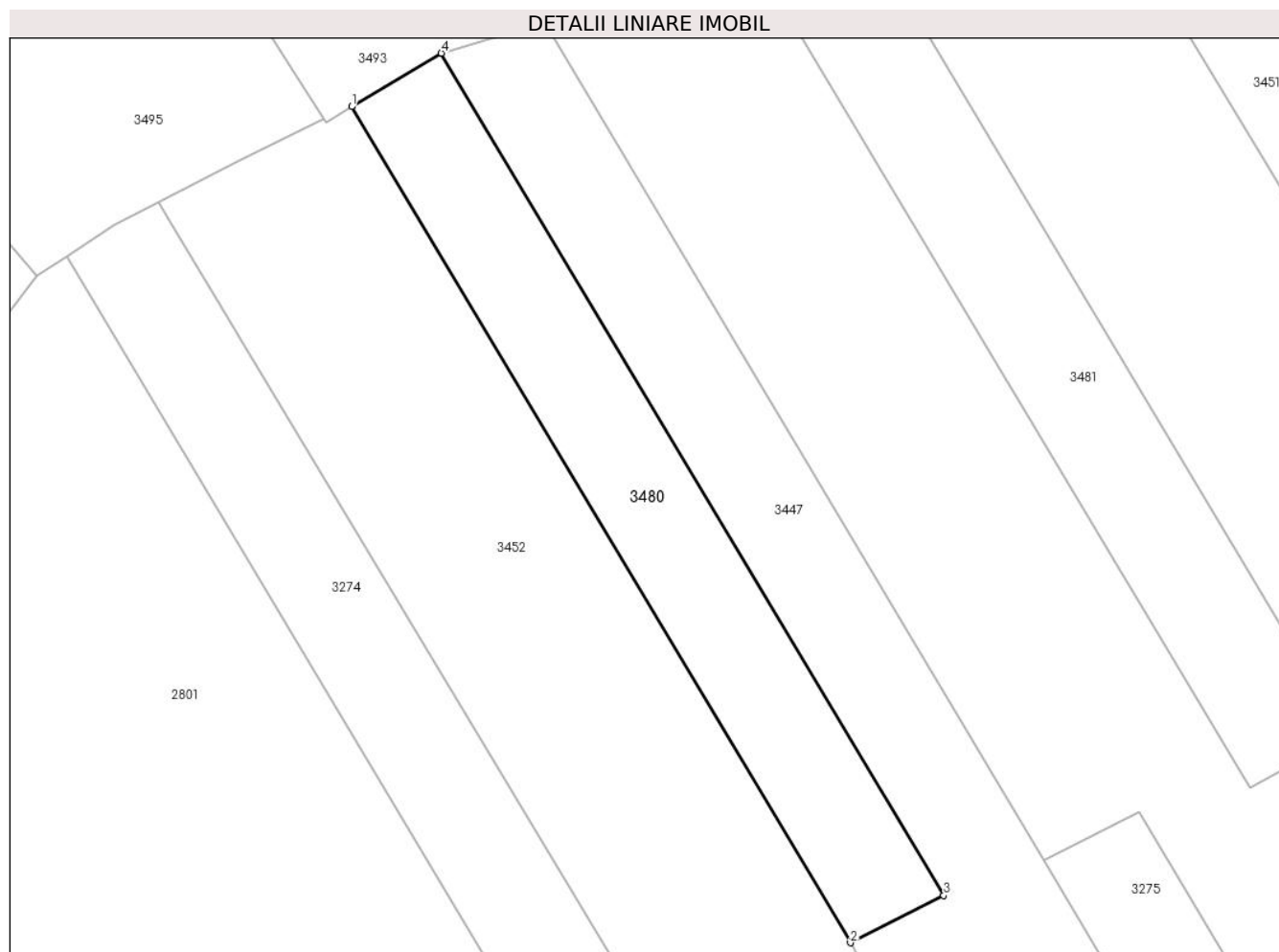
Inscrieri privind dezmembramintele dreptului de proprietate, drepturi reale de garanție și sarcini	Referințe
NU SUNT	

Anexa Nr. 1 La Partea I

Teren

Nr cadastral	Suprafața (mp)*	Observații / Referințe
80004	2.500	

* Suprafața este determinată în planul de proiecție Stereo 70.



Date referitoare la teren

Crt	Categorie folosință	Intra vilan	Suprafața (mp)	Tarla	Parcelă	Nr. topo	Observații / Referințe
1	faneata	NU	2.500	-	-	-	

Lungime Segmente

1) Valorile lungimilor segmentelor sunt obținute din proiecție în plan.

Punct început	X / Y	Punct sfârșit	X / Y	Lungime segment (** (m)
1	509.288,082 413.401,193	2	509.366,193 413.270,352	152.383
2	509.366,193 413.270,352	3	509.380,819 413.277,74	16.386
3	509.380,819 413.277,74	4	509.302,125 413.409,557	153.52
4	509.302,125 413.409,557	1	509.288,082 413.401,193	16.345

** Lungimile segmentelor sunt determinate în planul de proiecție Stereo 70 și sunt rotunjite la 1 milimetru.

***** Distanţa dintre puncte este formată din segmente cumulate ce sunt mai mici decât valoarea 1 milimetru.**

**DATE DESPRE IMOBILUL NR. 3481**

Oficiul de Cadastru și Publicitate Imobiliară ARGES
Biroul de Cadastru și Publicitate Imobiliară Campulung

A. Partea I. Descrierea imobilului

TEREN Extravilan

Adresa: Jud. Arges, Punctul,,Sarata"

Nr. Crt	Nr cadastral Nr. topografic	Suprafața* (mp)	Observații / Referințe
A1	80752	2.500	Sector cadastral:33 Teren neimprejmuit;

B. Partea II. Proprietari și acte

Inscrieri privitoare la dreptul de proprietate și alte drepturi reale		Referințe
3574 / 16/03/2017		
Act Notarial nr. 26/2017, din 14/03/2017 emis de Zipisi Cornelia (act administrativ nr 6992- documentatie cadastrala din 16.05.2016, emis de OCPI ARGES;act administrativ nr 3208 din 11.10.2016, emis de PRIMARIA MIOARELE;act administrativ nr 3209 din 11.10.2016, emis de PRIMARIA MIOARELE);		
B1	Intabulare, drept de PROPRIETATE, dobandit prin Succesiune, cota actuala 1/1, cota initiala 1/1 1) BOAMBES TUDOR	A1

C. Partea III. SARCINI .

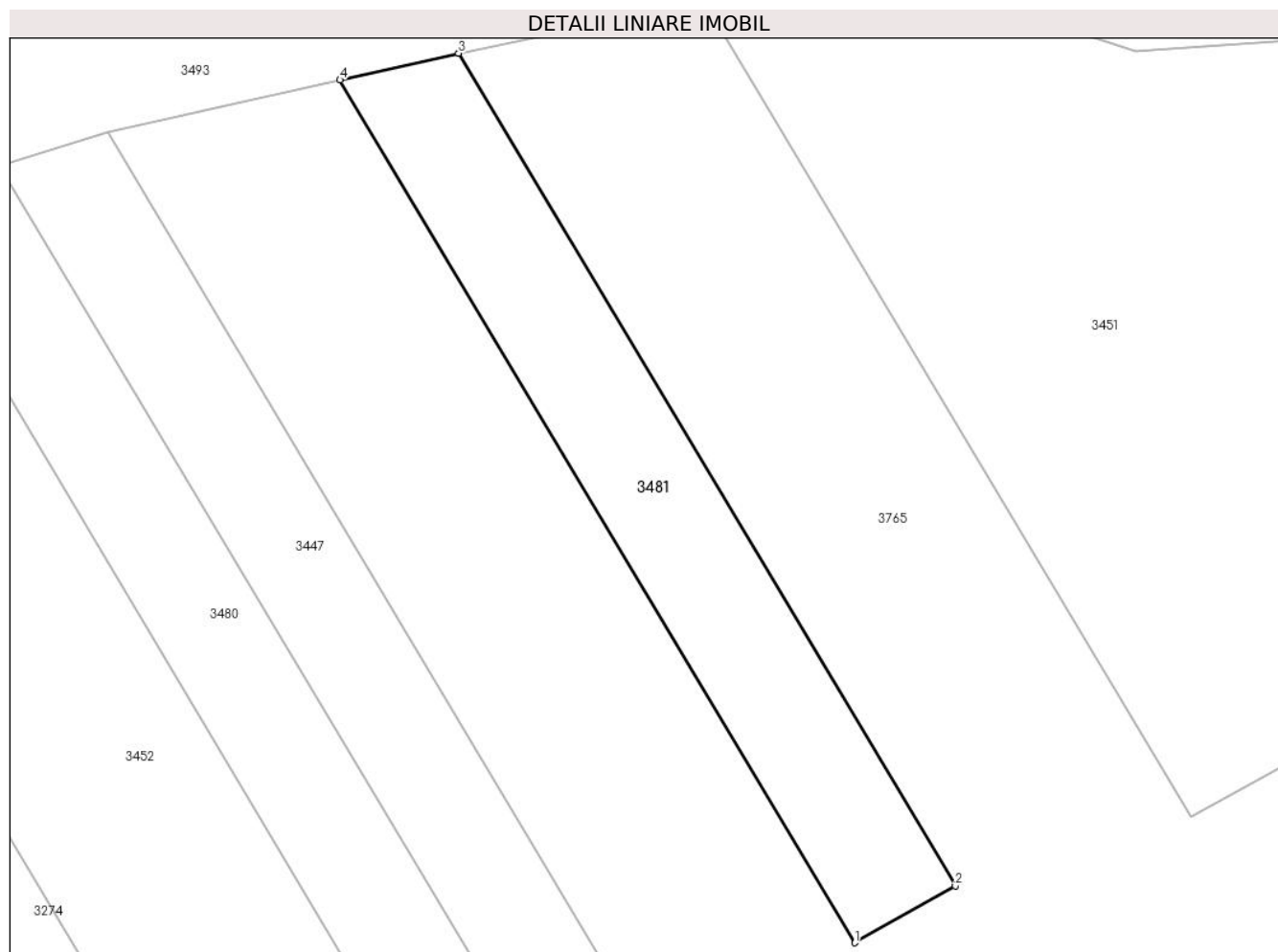
Inscrieri privind dezmembramintele dreptului de proprietate, drepturi reale de garanție și sarcini	Referințe
NU SUNT	

Anexa Nr. 1 La Partea I

Teren

Nr cadastral	Suprafața (mp)*	Observații / Referințe
80752	2.500	

* Suprafața este determinată în planul de proiecție Stereo 70.



Date referitoare la teren

Crt	Categorie folosință	Intra vilan	Suprafața (mp)	Tarla	Parcelă	Nr. topo	Observații / Referințe
1	faneata	NU	2.500	-	-	-	

Lungime Segmente

1) Valorile lungimilor segmentelor sunt obținute din proiecție în plan.

Punct început	X / Y	Punct sfârșit	X / Y	Lungime segment (** (m)
1	509.428,734 413.294,586	2	509.443,649 413.302,992	17.121
2	509.443,649 413.302,992	3	509.370,102 413.426,187	143.479
3	509.370,102 413.426,187	4	509.352,532 413.422,228	18.011
4	509.352,532 413.422,228	1	509.428,734 413.294,586	148.658

** Lungimile segmentelor sunt determinate în planul de proiecție Stereo 70 și sunt rotunjite la 1 milimetru.

***** Distanţa dintre puncte este formată din segmente cumulate ce sunt mai mici decât valoarea 1 milimetru.**

**DATE DESPRE IMOBILUL NR. 3482**

Oficiul de Cadastru și Publicitate Imobiliară ARGES
Biroul de Cadastru și Publicitate Imobiliară Campulung

A. Partea I. Descrierea imobilului

TEREN Necunoscut

Adresa: Loc. Cocenesti, Jud. Arges

Nr. Crt	Nr cadastral Nr. topografic	Suprafața* (mp)	Observații / Referințe
A1		1.657	Sector cadastral:30 Teren imprejmuit;

B. Partea II. Proprietari și acte

Inscrieri privitoare la dreptul de proprietate și alte drepturi reale		Referințe
/		
Act Administrativ nr. 4926, din 11/11/2024 emis de PRIMĂRIA COMUNEI MIOARELE;		
B1	Inscrierea posesiei, drept de PROPRIETATE, dobandit prin Lege, cota actuala 1/1, cota initiala 1/1 1) NEIDENTIFICAT NEIDENTIFICAT	A1
Act Normativ nr. 7, din 13/03/1996 emis de PARLAMENTUL ROMÂNIEI (art.13);		
B2	Se notează mentiunea de proprietar neidentificat	A1

C. Partea III. SARCINI .

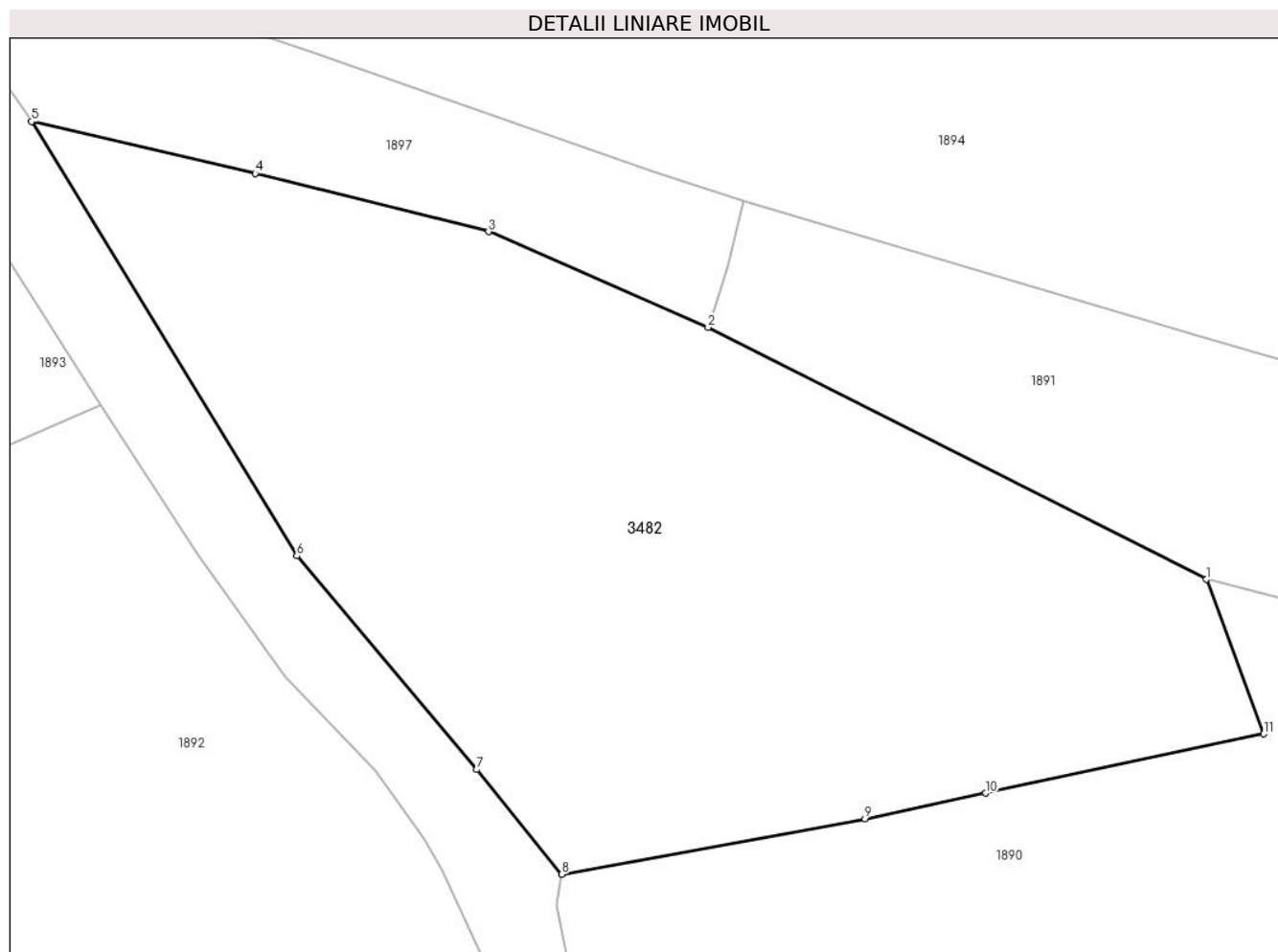
Inscrieri privind dezmembramintele dreptului de proprietate, drepturi reale de garanție și sarcini	Referințe
NU SUNT	

Anexa Nr. 1 La Partea I

Teren

Nr cadastral	Suprafața (mp)*	Observații / Referințe
	1.657	

* Suprafața este determinată în planul de proiecție Stereo 70.



Date referitoare la teren

Crt	Categorie folosință	Intra vilan	Suprafața (mp)	Tarla	Parcelă	Nr. topo	Observații / Referințe
1	faneata	DA	1.510	-	-	-	
2	faneata	NU	147	-	-	-	

Lungime Segmente

1) Valorile lungimilor segmentelor sunt obținute din proiecție în plan.

Punct început	X / Y	Punct sfârșit	X / Y	Lungime segment (** (m)
1	507.575,104 413.556,686	2	507.544,52 413.572,146	34.269
2	507.544,52 413.572,146	3	507.531,038 413.578,026	14.708
3	507.531,038 413.578,026	4	507.516,703 413.581,599	14.774
4	507.516,703 413.581,599	5	507.502,98 413.584,779	14.087

Punct început	X / Y	Punct sfârșit	X / Y	Lungime segment (** (m)
5	507.502,98 413.584,779	6	507.519,265 413.558,138	31.224
6	507.519,265 413.558,138	7	507.530,317 413.545,029	17.146
7	507.530,317 413.545,029	8	507.535,521 413.538,592	8.277
8	507.535,521 413.538,592	9	507.554,147 413.541,997	18.935
9	507.554,147 413.541,997	10	507.561,545 413.543,573	7.564
10	507.561,545 413.543,573	11	507.578,629 413.547,213	17.467
11	507.578,629 413.547,213	1	507.575,104 413.556,686	10.108

** Lungimile segmentelor sunt determinate în planul de proiecție Stereo 70 și sunt rotunjite la 1 milimetru.

*** Distanța dintre puncte este formată din segmente cumulate ce sunt mai mici decât valoarea 1 milimetru.

**DATE DESPRE IMOBILUL NR. 3483**

Oficiul de Cadastru și Publicitate Imobiliară ARGES
Biroul de Cadastru și Publicitate Imobiliară Campulung

A. Partea I. Descrierea imobilului

TEREN Extravilan

Nr. cadastral vechi:496

Adresa: Jud. Arges

Nr. Crt	Nr cadastral Nr. topografic	Suprafața* (mp)	Observații / Referințe
A1	80016	2.500	Sector cadastral:33 Teren neimprejmit; sat Suslanesti, pct.'Sarata'

B. Partea II. Proprietari și acte

Inscrieri privitoare la dreptul de proprietate și alte drepturi reale	Referințe
3808 / 30/04/2009	
Act Notarial nr. 163, din 29/04/2009 emis de BNP TULUCA FILOFTEIA;	
B1	A1
Intabulare, drept de PROPRIETATE, dobandit prin Conventie, cota actuala 1/1, cota initiala 1/1 1) ANASTASE-RUSANU DANA-MARIA, Lipsă CNP.; necasatorita	

C. Partea III. SARCINI .

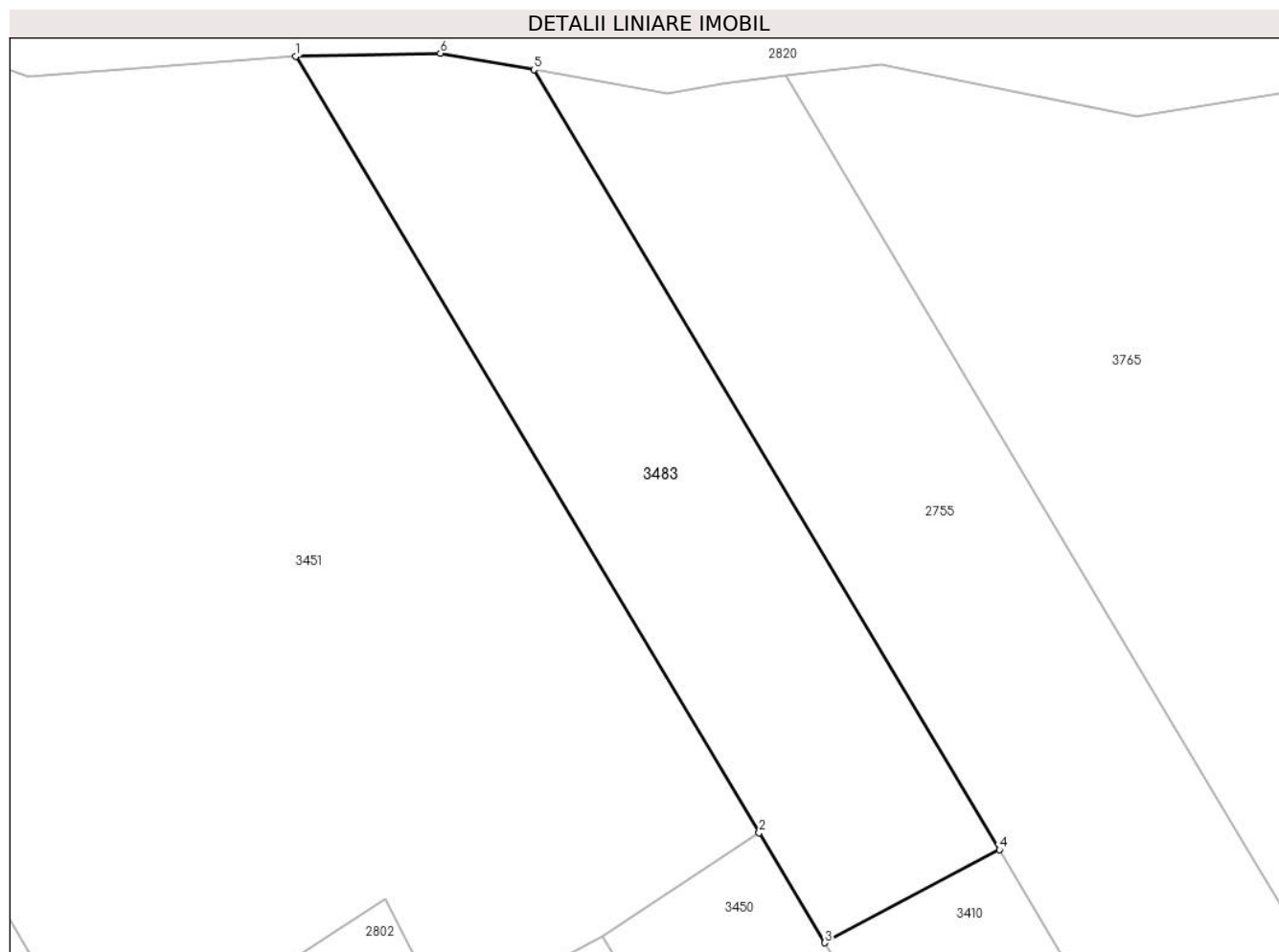
Inscrieri privind dezmembramintele dreptului de proprietate, drepturi reale de garanție și sarcini	Referințe
NU SUNT	

Anexa Nr. 1 La Partea I

Teren

Nr cadastral	Suprafața (mp)*	Observații / Referințe
80016	2.500	sat Suslanesti, pct.'Sarata'

* Suprafața este determinată în planul de proiecție Stereo 70.



Date referitoare la teren

Crt	Categorie folosință	Intra vilan	Suprafața (mp)	Tarla	Parcelă	Nr. topo	Observații / Referințe
1	faneata	NU	2.500	-	-	-	

Lungime Segmente

1) Valorile lungimilor segmentelor sunt obținute din proiecție în plan.

Punct început	X / Y	Punct sfârșit	X / Y	Lungime segment (** (m)
1	509.500,869 413.428,681	2	509.553,618 413.340,323	102.906
2	509.553,618 413.340,323	3	509.561,102 413.327,787	14.6
3	509.561,102 413.327,787	4	509.580,962 413.338,377	22.507
4	509.580,962 413.338,377	5	509.527,972 413.427,138	103.375
5	509.527,972 413.427,138	6	509.517,314 413.429,016	10.822

Punct început	X / Y	Punct sfârșit	X / Y	Lungime segment (** (m)
6	509.517,314 413.429,016	1	509.500,869 413.428,681	16.448

** Lungimile segmentelor sunt determinate în planul de proiecție Stereo 70 și sunt rotunjite la 1 milimetru.

*** Distanța dintre puncte este formată din segmente cumulate ce sunt mai mici decât valoarea 1 milimetru.

**DATE DESPRE IMOBILUL NR. 3484**

Oficiul de Cadastru și Publicitate Imobiliară ARGES
Biroul de Cadastru și Publicitate Imobiliară Campulung

A. Partea I. Descrierea imobilului

TEREN Extravilan

Adresa: Jud. Arges, Punct 'Crang'

Nr. Crt	Nr cadastral Nr. topografic	Suprafața* (mp)	Observații / Referințe
A1	81477	4.933	Sector cadastral:33 Teren neimprejmuit;

B. Partea II. Proprietari și acte

Inscrieri privitoare la dreptul de proprietate și alte drepturi reale		Referințe
15414 / 19/07/2021		
Act Notarial nr. 3614, din 14/07/2021 emis de DANCIU NARCIS VIOREL;		
B1	Intabulare, drept de PROPRIETATE- bun comun, dobandit prin Conventie, cota actuala 1/1, cota initiala 1/1	A1
	1) DĂNCILĂ CONSTANTIN , casatorit cu	
	2) DĂNCILĂ DESPINA MIRONELA	

C. Partea III. SARCINI .

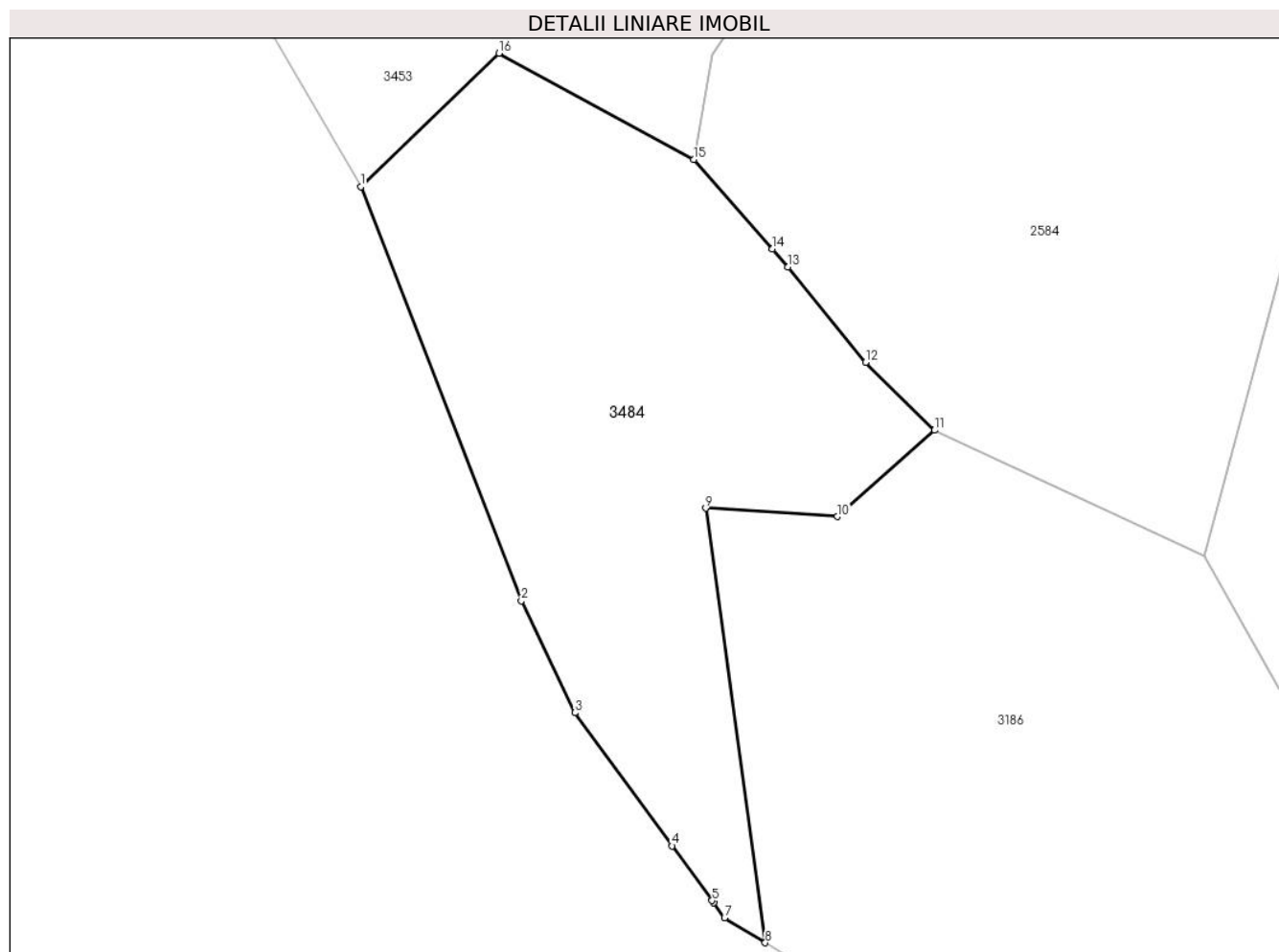
Inscrieri privind dezmembramintele dreptului de proprietate, drepturi reale de garanție și sarcini	Referințe
NU SUNT	

Anexa Nr. 1 La Partea I

Teren

Nr cadastral	Suprafața (mp)*	Observații / Referințe
81477	4.933	

* Suprafața este determinată în planul de proiecție Stereo 70.



Date referitoare la teren

Crt	Categorie folosință	Intravilan	Suprafața (mp)	Tarla	Parcelă	Nr. topo	Observații / Referințe
1	faneata	NU	4.933	-	-	-	

Lungime Segmente

1) Valorile lungimilor segmentelor sunt obținute din proiecție în plan.

Punct început	X / Y	Punct sfârșit	X / Y	Lungime segment (** (m)
1	509.750,319 412.343,978	2	509.774,406 412.281,91	66.578
2	509.774,406 412.281,91	3	509.782,418 412.265,112	18.611
3	509.782,418 412.265,112	4	509.797,023 412.245,138	24.744
4	509.797,023 412.245,138	5	509.803,019 412.236,937	10.159
5	509.803,019 412.236,937	6	509.803,235 412.236,642	0.366

Punct început	X / Y	Punct sfârșit	X / Y	Lungime segment (** (m)
6	509.803,235 412.236,642	7	509.804,895 412.234,371	2.813
7	509.804,895 412.234,371	8	509.810,985 412.230,624	7.15
8	509.810,985 412.230,624	9	509.802,07 412.295,79	65.773
9	509.802,07 412.295,79	10	509.821,806 412.294,514	19.777
10	509.821,806 412.294,514	11	509.836,396 412.307,47	19.512
11	509.836,396 412.307,47	12	509.826,052 412.317,632	14.501
12	509.826,052 412.317,632	13	509.814,398 412.331,951	18.462
13	509.814,398 412.331,951	14	509.812,039 412.334,631	3.57
14	509.812,039 412.334,631	15	509.800,238 412.348,034	17.858
15	509.800,238 412.348,034	16	509.771,068 412.363,99	33.249
16	509.771,068 412.363,99	1	509.750,319 412.343,978	28.827

** Lungimile segmentelor sunt determinate în planul de proiecție Stereo 70 și sunt rotunjite la 1 milimetru.

*** Distanța dintre puncte este formată din segmente cumulate ce sunt mai mici decât valoarea 1 milimetru.

**DATE DESPRE IMOBILUL NR. 3485**

Oficiul de Cadastru și Publicitate Imobiliară ARGES
Biroul de Cadastru și Publicitate Imobiliară Campulung

A. Partea I. Descrierea imobilului

TEREN Extravilan

Adresa: Jud. Arges, punct'Calulesti-Odaie'

Nr. Crt	Nr cadastral Nr. topografic	Suprafața* (mp)	Observații / Referințe
A1	80540	11.718	Sector cadastral:33 Teren neimprijmit;

Construcții

Crt	Nr cadastral Nr. topografic	Adresa	Observații / Referințe
A1.1	80540-C1	Jud. Arges, punct'Calulesti-Odaie'	Nr. niveluri:1; S. construita la sol:20 mp; anexa lemn/1960
A1.2	80540-C2	Jud. Arges, punct'Calulesti-Odaie'	Nr. niveluri:1; S. construita la sol:24 mp; anexa lemn/1960
A1.3	80540-C3	Jud. Arges, punct'Calulesti-Odaie'	Nr. niveluri:1; S. construita la sol:25 mp; anexa lemn/1950

B. Partea II. Proprietari și acte

Inscrieri privitoare la dreptul de proprietate și alte drepturi reale		Referințe
12129 / 24/09/2014		
Act Notarial nr. 1289, din 19/09/2014 emis de ALECSOIU CONSTANTIN;		
B1	Intabulare, drept de PROPRIETATE, dobandit prin Conventie, cota actuala 1/1, cota initiala 1/1 1) COJOCARU ELENA, vaduva	A1, A1.1, A1.2, A1.3

C. Partea III. SARCINI .

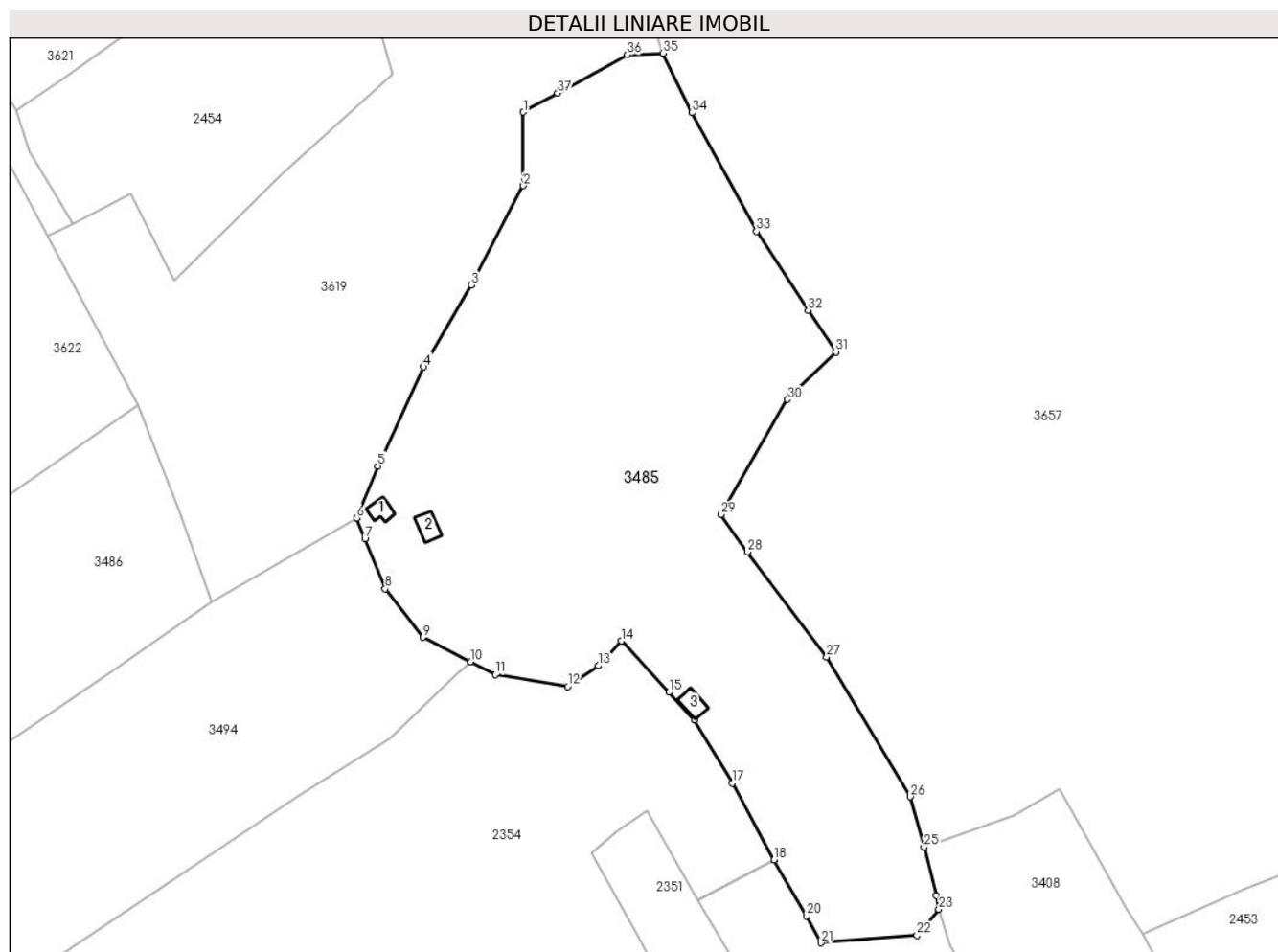
Inscrieri privind dezmembramintele dreptului de proprietate, drepturi reale de garanție și sarcini	Referințe
NU SUNT	

Anexa Nr. 1 La Partea I

Teren

Nr cadastral	Suprafața (mp)*	Observații / Referințe
80540	11.718	

* Suprafața este determinată în planul de proiecție Stereo 70.



Date referitoare la teren

Crt	Categorie folosință	Intra vilan	Suprafața (mp)	Tarla	Parcelă	Nr. topo	Observații / Referințe
1	faneata	NU	11.718	-	-	-	

Date referitoare la construcții

Crt	Număr	Destinație construcție	Supraf. (mp)	Situație juridică	Observații / Referințe
A1.1	80540-C1	construcții anexa	20	Cu acte	Nr. niveluri:1; S. construita la sol:20 mp; anexa lemn/1960
A1.2	80540-C2	construcții anexa	24	Cu acte	Nr. niveluri:1; S. construita la sol:24 mp; anexa lemn/1960
A1.3	80540-C3	construcții anexa	25	Cu acte	Nr. niveluri:1; S. construita la sol:25 mp; anexa lemn/1950

Lungime Segmente

1) Valorile lungimilor segmentelor sunt obținute din proiecție în plan.

Punct început	X / Y	Punct sfârșit	X / Y	Lungime segment (** (m)
1	508.941,144 413.808,936	2	508.941,154 413.792,449	16.487
3	508.929,414 413.770,252	4	508.918,847 413.751,904	21.173

Punct început	X / Y	Punct sfârșit	X / Y	Lungime segment (** (m)
2	508.941,154 413.792,449	3	508.929,414 413.770,252	25.11
4	508.918,847 413.751,904	5	508.908,537 413.729,685	24.494

Punct început	X / Y	Punct sfârșit	X / Y	Lungime segment (** (m)
5	508.908,537 413.729,685	6	508.903,756 413.718,03	12.597
7	508.905,645 413.713,401	8	508.910,219 413.702,195	12.104
9	508.918,64 413.691,325	10	508.929,317 413.685,859	11.995
11	508.934,916 413.682,992	12	508.951,069 413.680,325	16.372
13	508.957,938 413.684,983	14	508.963,099 413.690,508	7.561
15	508.973,81 413.679,036	16	508.979,54 413.672,835	8.443
17	508.987,971 413.658,69	18	508.997,289 413.641,471	19.579
19	508.997,291 413.641,467	20	509.004,558 413.628,984	14.444
21	509.007,795 413.622,948	22	509.029,384 413.624,579	21.651
23	509.034,262 413.630,462	24	509.033,642 413.633,559	3.158
25	509.030,942 413.644,33	26	509.027,825 413.655,629	11.721
27	509.009,131 413.686,951	28	508.991,405 413.710,457	29.441
29	508.985,442 413.718,802	30	509.000,348 413.744,589	29.785
31	509.011,173 413.755,247	32	509.005,045 413.764,556	11.145
33	508.993,389 413.782,264	34	508.978,986 413.808,807	30.199
35	508.972,418 413.822,132	36	508.964,447 413.821,789	7.978
37	508.948,832 413.813,176	1	508.941,144 413.808,936	8.78

Punct început	X / Y	Punct sfârșit	X / Y	Lungime segment (** (m)
6	508.903,756 413.718,03	7	508.905,645 413.713,401	5.0
8	508.910,219 413.702,195	9	508.918,64 413.691,325	13.75
10	508.929,317 413.685,859	11	508.934,916 413.682,992	6.29
12	508.951,069 413.680,325	13	508.957,938 413.684,983	8.299
14	508.963,099 413.690,508	15	508.973,81 413.679,036	15.695
16	508.979,54 413.672,835	17	508.987,971 413.658,69	16.467
18	508.997,289 413.641,471	19	508.997,291 413.641,467	0.004
20	509.004,558 413.628,984	21	509.007,795 413.622,948	6.849
22	509.029,384 413.624,579	23	509.034,262 413.630,462	7.642
24	509.033,642 413.633,559	25	509.030,942 413.644,33	11.104
26	509.027,825 413.655,629	27	509.009,131 413.686,951	36.476
28	508.991,405 413.710,457	29	508.985,442 413.718,802	10.257
30	509.000,348 413.744,589	31	509.011,173 413.755,247	15.191
32	509.005,045 413.764,556	33	508.993,389 413.782,264	21.2
34	508.978,986 413.808,807	35	508.972,418 413.822,132	14.856
36	508.964,447 413.821,789	37	508.948,832 413.813,176	17.833

** Lungimile segmentelor sunt determinate în planul de proiecție Stereo 70 și sunt rotunjite la 1 milimetru.

*** Distanța dintre puncte este formată din segmente cumulate ce sunt mai mici decât valoarea 1 milimetru.

**DATE DESPRE IMOBILUL NR. 3486**

Oficiul de Cadastru și Publicitate Imobiliară ARGES
Biroul de Cadastru și Publicitate Imobiliară Campulung

A. Partea I. Descrierea imobilului

TEREN Extravilan

Adresa: Jud. Arges, Pct. ' Calulesti-Peste Drum'

Nr. Crt	Nr cadastral Nr. topografic	Suprafața* (mp)	Observații / Referințe
A1	80537	10.877	Sector cadastral:33 Teren neimprijmit;

Construcții

Crt	Nr cadastral Nr. topografic	Adresa	Observații / Referințe
A1.1	80537-C1	Jud. Arges, Pct. ' Calulesti-Peste drum'	Nr. niveluri:1; S. construita la sol:28 mp; ANEXA LEMN AN CONSTRUIRE 1965

B. Partea II. Proprietari și acte

Inscrieri privitoare la dreptul de proprietate și alte drepturi reale		Referințe
12127 / 24/09/2014		
Act Notarial nr. 1290, din 19/09/2014 emis de ALECSOIU CONSTANTIN;		
B1	Intabulare, drept de PROPRIETATE, dobandit prin Conventie, cota actuala 1/2, cota initiala 1/2 1) PIRNUTA ELENA LUMINITA, casatorita cu 2) PÎRNUȚĂ MOISE	A1, A1.1
B2	Intabulare, drept de PROPRIETATE, dobandit prin Conventie, cota actuala 1/2, cota initiala 1/2 1) FALCA VALERIA GEORGIANA, casatorita cu 2) FALCA NICOLAE	A1, A1.1

C. Partea III. SARCINI .

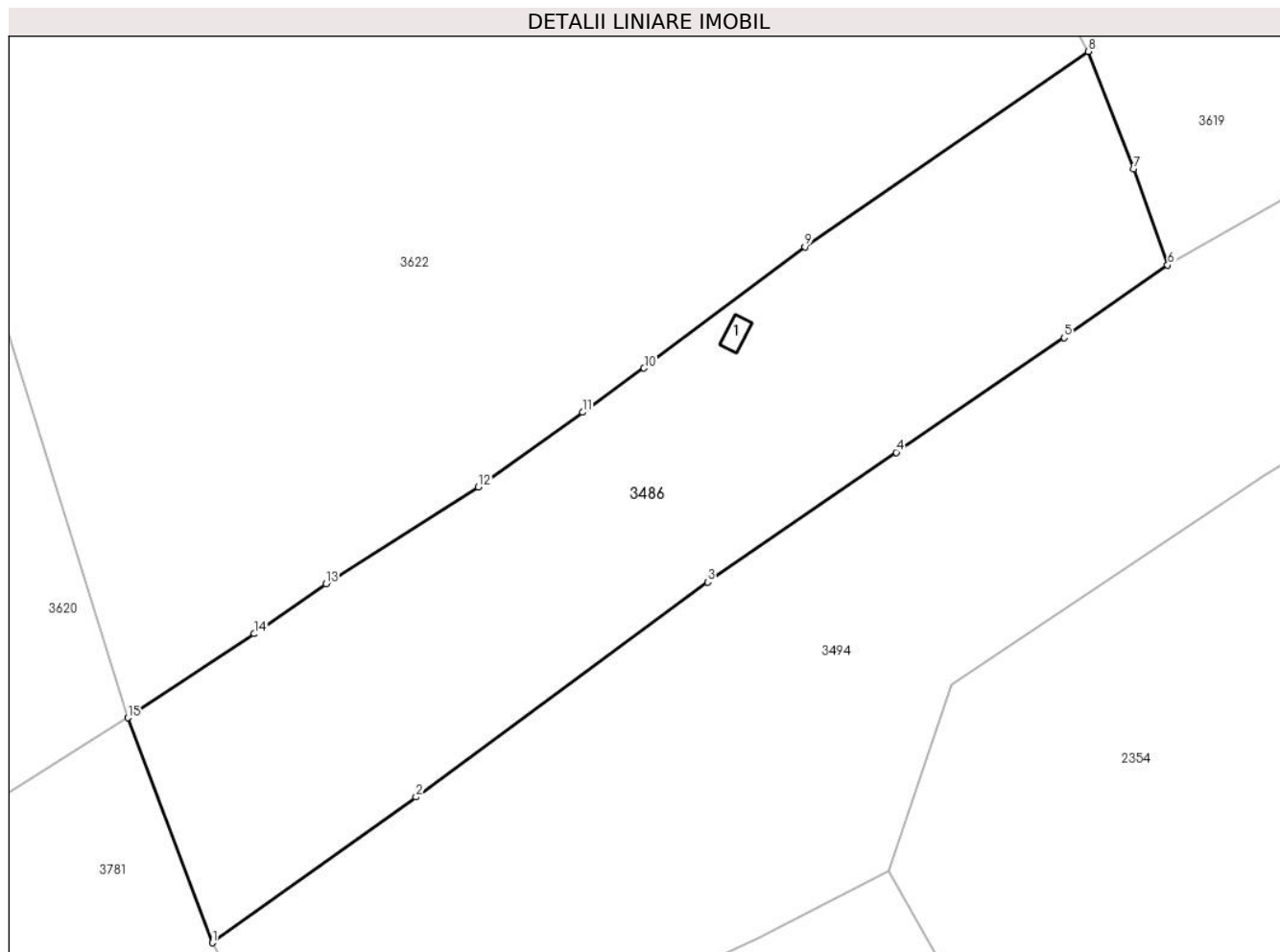
Inscrieri privind dezmembramintele dreptului de proprietate, drepturi reale de garanție și sarcini	Referințe
NU SUNT	

Anexa Nr. 1 La Partea I

Teren

Nr cadastral	Suprafața (mp)*	Observații / Referințe
80537	10.877	

* Suprafața este determinată în planul de proiecție Stereo 70.



Date referitoare la teren

Crt	Categorie folosință	Intra vilan	Suprafața (mp)	Tarla	Parcelă	Nr. topo	Observații / Referințe
1	faneata	NU	5.449	-	-	-	
2	pasune	NU	5.428	-	-	-	

Date referitoare la construcții

Crt	Număr	Destinație construcție	Supraf. (mp)	Situație juridică	Observații / Referințe
A1.1	80537-C1	construcții anexa	28	Cu acte	Nr. niveluri:1; S. construita la sol:28 mp; ANEXA LEMN AN CONSTRUIRE 1965

Lungime Segmente

1) Valorile lungimilor segmentelor sunt obținute din proiecție în plan.

Punct început	X / Y	Punct sfârșit	X / Y	Lungime segment (** (m)
1	508.674,917 413.560,258	2	508.716,778 413.590,166	51.447
2	508.716,778 413.590,166	3	508.776,688 413.634,306	74.415

Punct început	X / Y	Punct sfârşit	X / Y	Lungime segment (** (m)
3	508.776,688 413.634,306	4	508.815,453 413.660,93	47.027
4	508.815,453 413.660,93	5	508.849,995 413.684,452	41.79
5	508.849,995 413.684,452	6	508.871,264 413.699,391	25.991
6	508.871,264 413.699,391	7	508.864,236 413.719,123	20.946
7	508.864,236 413.719,123	8	508.854,912 413.743,227	25.845
8	508.854,912 413.743,227	9	508.796,685 413.703,117	70.705
9	508.796,685 413.703,117	10	508.763,636 413.678,228	41.373
10	508.763,636 413.678,228	11	508.751,014 413.669,158	15.543
11	508.751,014 413.669,158	12	508.729,609 413.653,777	26.358
12	508.729,609 413.653,777	13	508.698,251 413.633,901	37.127
13	508.698,251 413.633,901	14	508.683,567 413.623,686	17.888
14	508.683,567 413.623,686	15	508.657,532 413.606,452	31.222
15	508.657,532 413.606,452	1	508.674,917 413.560,258	49.357

** Lungimile segmentelor sunt determinate în planul de proiecţie Stereo 70 şi sunt rotunjite la 1 milimetru.

*** Distanţa dintre puncte este formată din segmente cumulate ce sunt mai mici decât valoarea 1 milimetru.

**DATE DESPRE IMOBILUL NR. 3487**

Oficiul de Cadastru și Publicitate Imobiliară ARGES
Biroul de Cadastru și Publicitate Imobiliară Campulung

A. Partea I. Descrierea imobilului

TEREN Extravilan

Adresa: Jud. Arges, Punct „, Calulesti I”

Nr. Crt	Nr cadastral Nr. topografic	Suprafața* (mp)	Observații / Referințe
A1	81513	Din acte: 4.890 Masurata: 4.889	Sector cadastral:33 Teren imprejmuit;

B. Partea II. Proprietari și acte

Inscrieri privitoare la dreptul de proprietate și alte drepturi reale		Referințe
5383 / 19/03/2021		
Act Notarial nr. 29, din 20/05/2010 emis de Biroul Notarului Public Tuluca Filofteia (act administrativ nr 847 din 12.03.2021, emis de Primaria comunei Mioarele;act administrativ nr 847 din 12.03.2021, emis de Primaria comunei Mioarele;act administrativ nr 845 din 12.03.2021, emis de Primaria comunei Mioarele; in scris sub semnatura privata nr 49 din 25.02.2021, emis de Ungureanu Angelica Mariana;act administrativ nr 845 din 12.03.2021, emis de Primaria comunei Mioarele);		
B1	Intabulare, drept de PROPRIETATE-bun propriu, dobandit prin Succesiune, cota actuala 1/1, cota initiala 1/1 1) DEACONU DAN	A1

C. Partea III. SARCINI .

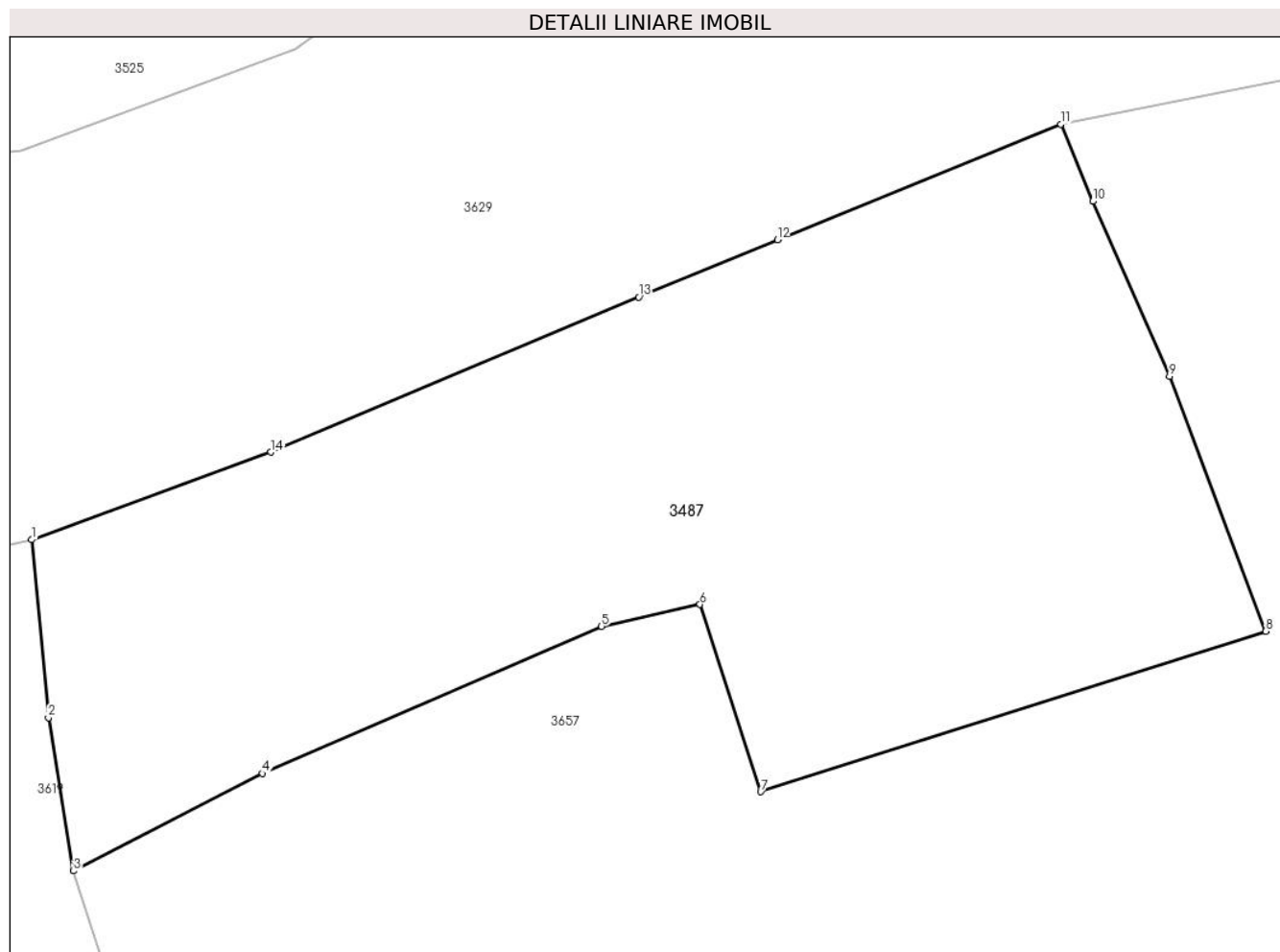
Inscrieri privind dezmembramintele dreptului de proprietate, drepturi reale de garanție și sarcini	Referințe
NU SUNT	

Anexa Nr. 1 La Partea I

Teren

Nr cadastral	Suprafața (mp)*	Observații / Referințe
81513	Din acte: 4.890 Masurata: 4.889	

* Suprafața este determinată în planul de proiecție Stereo 70.



Date referitoare la teren

Crt	Categorie folosință	Intravilan	Suprafața (mp)	Tarla	Parcelă	Nr. topo	Observații / Referințe
1	livada	NU	2.100	-	-	-	
2	faneata	NU	2.789	-	-	-	

Lungime Segmente

1) Valorile lungimilor segmentelor sunt obținute din proiecție în plan.

Punct început	X / Y	Punct sfârșit	X / Y	Lungime segment (** (m)
1	508.950,017 413.912,201	2	508.951,742 413.893,948	18.334
2	508.951,742 413.893,948	3	508.954,319 413.878,208	15.95
3	508.954,319 413.878,208	4	508.973,724 413.888,223	21.837
4	508.973,724 413.888,223	5	509.008,499 413.903,314	37.908

Punct început	X / Y	Punct sfârșit	X / Y	Lungime segment (** (m)
5	509.008,499 413.903,314	6	509.018,601 413.905,565	10.35
6	509.018,601 413.905,565	7	509.024,837 413.886,349	20.203
7	509.024,837 413.886,349	8	509.076,658 413.902,813	54.374
8	509.076,658 413.902,813	9	509.066,794 413.928,984	27.968
9	509.066,794 413.928,984	10	509.058,907 413.946,926	19.599
10	509.058,907 413.946,926	11	509.055,629 413.954,847	8.572
11	509.055,629 413.954,847	12	509.026,546 413.942,971	31.414
12	509.026,546 413.942,971	13	509.012,316 413.937,099	15.394
13	509.012,316 413.937,099	14	508.974,587 413.921,189	40.946
14	508.974,587 413.921,189	1	508.950,017 413.912,201	26.162

** Lungimile segmentelor sunt determinate în planul de proiecție Stereo 70 și sunt rotunjite la 1 milimetru.

*** Distanța dintre puncte este formată din segmente cumulate ce sunt mai mici decât valoarea 1 milimetru.

**DATE DESPRE IMOBILUL NR. 3488**

Oficiul de Cadastru și Publicitate Imobiliară ARGES
Biroul de Cadastru și Publicitate Imobiliară Campulung

A. Partea I. Descrierea imobilului

TEREN Extravilan

Adresa: Jud. Arges, Punct „, Calulesti II”

Nr. Crt	Nr cadastral Nr. topografic	Suprafața* (mp)	Observații / Referințe
A1	81512	2.580	Sector cadastral:33 Teren neimprejmit;

B. Partea II. Proprietari și acte

Inscrieri privitoare la dreptul de proprietate și alte drepturi reale		Referințe
5386 / 19/03/2021		
Act Notarial nr. 29, din 20/05/2010 emis de Biroul Notarului Public Tuluca Filofteia (act administrativ nr 847 din 12.03.2021, emis de Primaria comunei Mioarele;inscris sub semnatura privata nr 49 din 25.02.2021, emis de Ungureanu Angelica Mariana;act administrativ nr 845 din 12.03.2021, emis de Primaria comunei Mioarele;act administrativ nr 845 din 12.03.2021, emis de Primaria comunei Mioarele;act administrativ nr 847 din 12.03.2021, emis de Primaria comunei Mioarele);		
B1	Intabulare, drept de PROPRIETATE-bun propriu, dobandit prin Succesiune, cota actuala 1/1, cota initiala 1/1 1) DEACONU DAN	A1

C. Partea III. SARCINI .

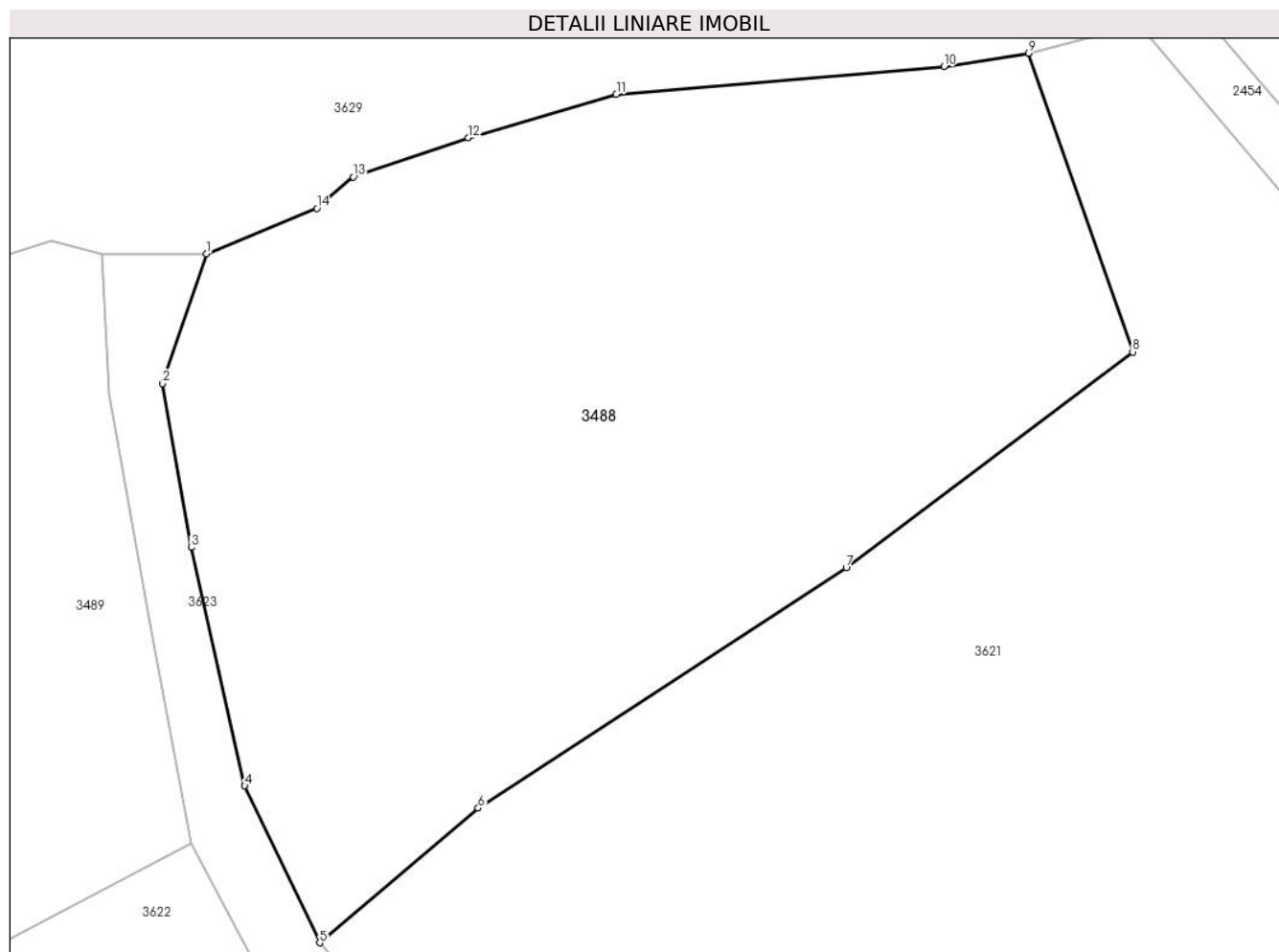
Inscrieri privind dezmembramintele dreptului de proprietate, drepturi reale de garanție și sarcini	Referințe
NU SUNT	

Anexa Nr. 1 La Partea I

Teren

Nr cadastral	Suprafața (mp)*	Observații / Referințe
81512	2.580	

* Suprafața este determinată în planul de proiecție Stereo 70.



Date referitoare la teren

Crt	Categorie folosință	Intra vilan	Suprafața (mp)	Tarla	Parcelă	Nr. topo	Observații / Referințe
1	faneata	NU	2.580	-	-	-	

Lungime Segmente

1) Valorile lungimilor segmentelor sunt obținute din proiecție în plan.

Punct început	X / Y	Punct sfârșit	X / Y	Lungime segment (** (m)
1	508.795,882 413.897,684	2	508.792,76 413.888,392	9.802
2	508.792,76 413.888,392	3	508.794,811 413.876,67	11.9
3	508.794,811 413.876,67	4	508.798,631 413.859,598	17.494
4	508.798,631 413.859,598	5	508.804,003 413.848,373	12.444
5	508.804,003 413.848,373	6	508.815,351 413.858,015	14.891

Punct început	X / Y	Punct sfârșit	X / Y	Lungime segment (** (m)
6	508.815,351 413.858,015	7	508.841,714 413.875,198	31.468
7	508.841,714 413.875,198	8	508.862,237 413.890,667	25.7
8	508.862,237 413.890,667	9	508.854,779 413.912,047	22.643
9	508.854,779 413.912,047	10	508.848,719 413.911,081	6.137
10	508.848,719 413.911,081	11	508.825,249 413.909,117	23.552
11	508.825,249 413.909,117	12	508.814,654 413.905,995	11.045
12	508.814,654 413.905,995	13	508.806,403 413.903,191	8.714
13	508.806,403 413.903,191	14	508.803,8 413.900,941	3.441
14	508.803,8 413.900,941	1	508.795,882 413.897,684	8.562

** Lungimile segmentelor sunt determinate în planul de proiecție Stereo 70 și sunt rotunjite la 1 milimetru.

*** Distanța dintre puncte este formată din segmente cumulate ce sunt mai mici decât valoarea 1 milimetru.

**DATE DESPRE IMOBILUL NR. 3489**

Oficiul de Cadastru și Publicitate Imobiliară ARGES
Biroul de Cadastru și Publicitate Imobiliară Campulung

A. Partea I. Descrierea imobilului

TEREN Extravilan

Adresa: Jud. Arges

Nr. Crt	Nr cadastral Nr. topografic	Suprafața* (mp)	Observații / Referințe
A1	80492	10.163	Sector cadastral:33 Teren neimprejmuit; SAT SUSLANESTI, PUNCTUL ' CALULESTI '

B. Partea II. Proprietari și acte

Inscrieri privitoare la dreptul de proprietate și alte drepturi reale		Referințe
793 / 24/01/2014		
Hotarare Judecatoreasca nr. 1021, din 13/05/2004 emis de JUDECATORIA CAMPULUNG MUSCEL (act administrativ nr. 40/09-01-2014 emis de PRIMARIA MIOARELE; act administrativ nr. 41/09-01-2014 emis de PRIMARIA MIOARELE; act administrativ nr. 36/09-01-2014 emis de PRIMARIA MIOARELE; act administrativ nr. 37/09-01-2014 emis de PRIMARIA MIOARELE;);		
B1	Intabulare, drept de PROPRIETATE, dobandit prin Hotarare Judecatoreasca, cota actuala 1/1, cota initiala 1/1 1) FALCA GHEORGHE 2) FALCA MARIA	A1

C. Partea III. SARCINI .

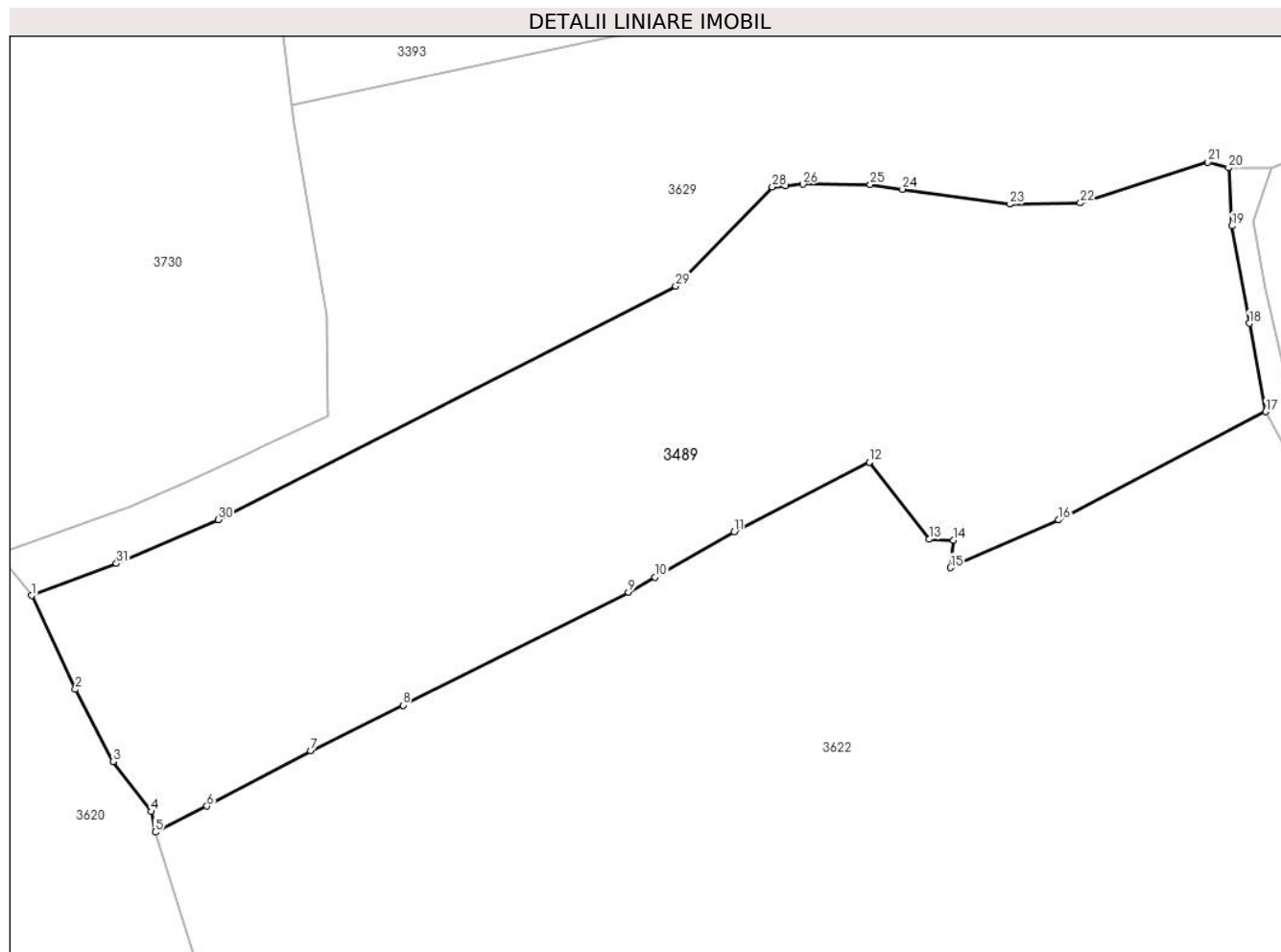
Inscrieri privind dezmembramintele dreptului de proprietate, drepturi reale de garanție și sarcini	Referințe
NU SUNT	

Anexa Nr. 1 La Partea I

Teren

Nr cadastral	Suprafața (mp)*	Observații / Referințe
80492	10.163	SAT SUSLANESTI, PUNCTUL ' CALULESTI '

* Suprafața este determinată în planul de proiecție Stereo 70.



Date referitoare la teren

Crt	Categorie folosință	Intravilan	Suprafața (mp)	Tarla	Parcelă	Nr. topo	Observații / Referințe
1	faneata	NU	5.349	-	-	-	
2	faneata	NU	1.938	-	-	-	
3	livada	NU	2.661	-	-	-	
4	drum	NU	215	-	-	-	propus ca drum de servitute

Lungime Segmente

1) Valorile lungimilor segmentelor sunt obținute din proiecție în plan.

Punct început	X / Y	Punct sfârșit	X / Y	Lungime segment (** (m)
1	508.581,146 413.823,671	2	508.588,701 413.807,46	17.885
3	508.595,216 413.794,987	4	508.601,885 413.786,334	10.925
5	508.602,536 413.782,762	6	508.611,502 413.787,262	10.032

Punct început	X / Y	Punct sfârșit	X / Y	Lungime segment (** (m)
2	508.588,701 413.807,46	3	508.595,216 413.794,987	14.072
4	508.601,885 413.786,334	5	508.602,536 413.782,762	3.631
6	508.611,502 413.787,262	7	508.629,442 413.796,863	20.348

Punct început	X / Y	Punct sfârșit	X / Y	Lungime segment (** (m)
7	508.629,442 413.796,863	8	508.645,443 413.804,706	17.82
9	508.684,477 413.824,272	10	508.689,057 413.826,879	5.27
11	508.702,765 413.834,68	12	508.726,165 413.846,763	26.336
13	508.736,557 413.833,405	14	508.740,728 413.833,244	4.174
15	508.740,22 413.828,491	16	508.758,92 413.836,752	20.443
17	508.794,807 413.855,469	18	508.791,937 413.870,737	15.535
19	508.788,943 413.887,609	20	508.788,379 413.897,641	10.048
21	508.784,81 413.898,66	22	508.762,712 413.891,58	23.204
23	508.750,533 413.891,369	24	508.731,933 413.893,956	18.779
25	508.726,347 413.894,733	26	508.714,701 413.894,809	11.646
27	508.711,712 413.894,543	28	508.709,413 413.894,337	2.308
29	508.692,678 413.877,205	30	508.613,445 413.836,823	88.93
31	508.595,81 413.829,222	1	508.581,146 413.823,671	15.679

Punct început	X / Y	Punct sfârșit	X / Y	Lungime segment (** (m)
8	508.645,443 413.804,706	9	508.684,477 413.824,272	43.663
10	508.689,057 413.826,879	11	508.702,765 413.834,68	15.772
12	508.726,165 413.846,763	13	508.736,557 413.833,405	16.924
14	508.740,728 413.833,244	15	508.740,22 413.828,491	4.78
16	508.758,92 413.836,752	17	508.794,807 413.855,469	40.475
18	508.791,937 413.870,737	19	508.788,943 413.887,609	17.136
20	508.788,379 413.897,641	21	508.784,81 413.898,66	3.712
22	508.762,712 413.891,58	23	508.750,533 413.891,369	12.181
24	508.731,933 413.893,956	25	508.726,347 413.894,733	5.64
26	508.714,701 413.894,809	27	508.711,712 413.894,543	3.001
28	508.709,413 413.894,337	29	508.692,678 413.877,205	23.949
30	508.613,445 413.836,823	31	508.595,81 413.829,222	19.203

** Lungimile segmentelor sunt determinate în planul de proiecție Stereo 70 și sunt rotunjite la 1 milimetru.

*** Distanța dintre puncte este formată din segmente cumulate ce sunt mai mici decât valoarea 1 milimetru.

**DATE DESPRE IMOBILUL NR. 3490**

Oficiul de Cadastru și Publicitate Imobiliară ARGES
Biroul de Cadastru și Publicitate Imobiliară Campulung

A. Partea I. Descrierea imobilului

TEREN Extravilan

Adresa: Jud. Arges, PUNCTUL 'CALULESTI'

Nr. Crt	Nr cadastral Nr. topografic	Suprafața* (mp)	Observații / Referințe
A1	80909	4.426	Sector cadastral:33 Teren imprejmuit;

B. Partea II. Proprietari și acte

Inscrieri privitoare la dreptul de proprietate și alte drepturi reale		Referințe
14970 / 13/10/2017		
Hotarare Judecatoreasca nr. 2129, din 21/11/2013 emis de JUDECATORIA CAMPULUNG (act administrativ nr 2547 din 14.09.2017, emis de PRIMARIA MIOARELE;act administrativ nr 1818 din 06.06.2017, emis de PRIMARIA MIOARELE;act administrativ nr 1819 din 06.06.2017, emis de PRIMARIA MIOARELE);		
B1	Intabulare, drept de PROPRIETATE, dobandit prin lesire Din Indiviziune, cota actuala 1/1, cota initiala 1/1 1) PÎRCĂLABU EVDOCHIA	A1

C. Partea III. SARCINI .

Inscrieri privind dezmembramintele dreptului de proprietate, drepturi reale de garanție și sarcini	Referințe
NU SUNT	

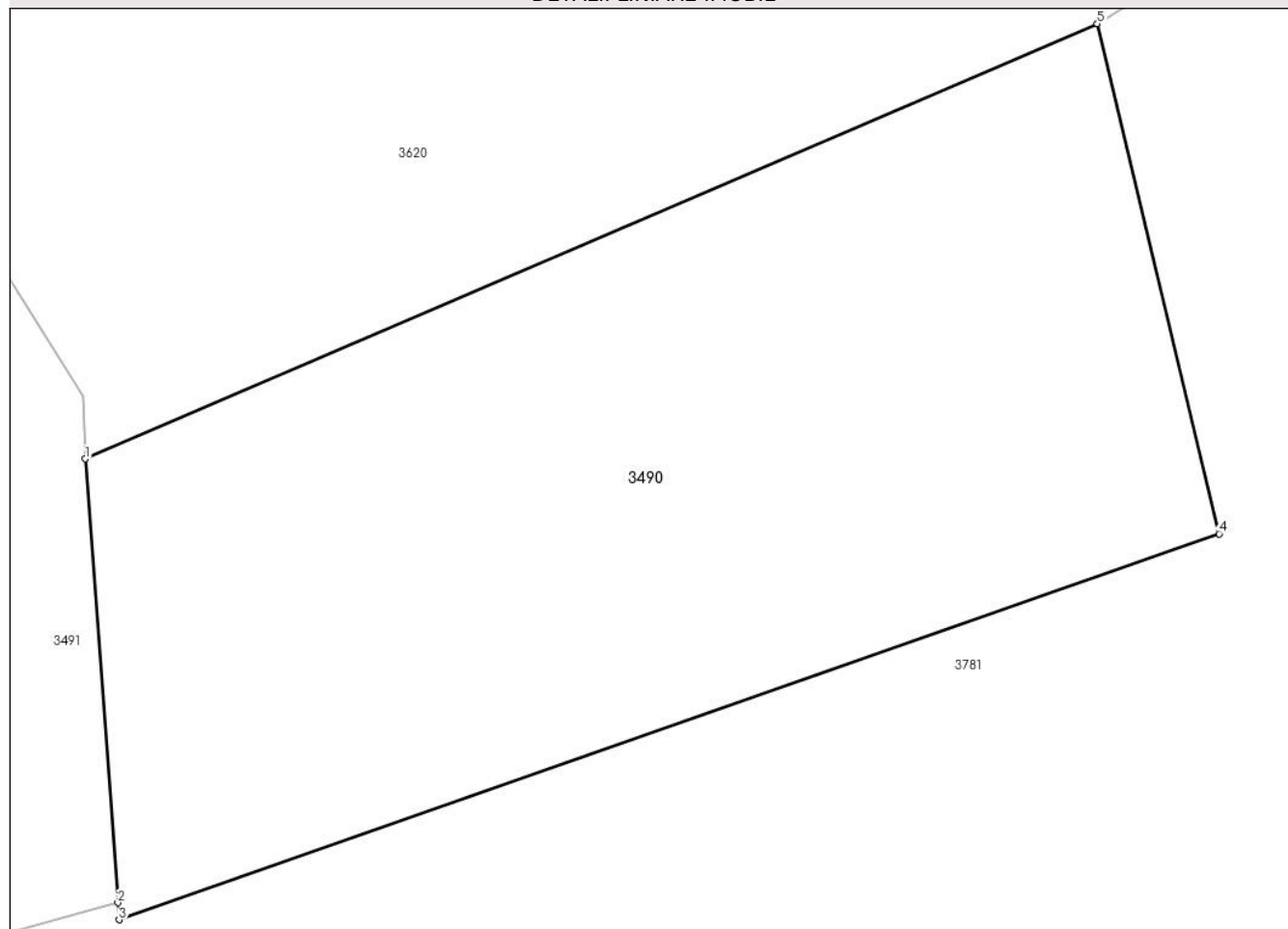
Anexa Nr. 1 La Partea I

Teren

Nr cadastral	Suprafața (mp)*	Observații / Referințe
80909	4.426	

* Suprafața este determinată în planul de proiecție Stereo 70.

DETALII LINIARE IMOBIL



Date referitoare la teren

Crt	Categorie folosință	Intra vilan	Suprafața (mp)	Tarla	Parcelă	Nr. topo	Observații / Referințe
1	pasune	NU	4.426	-	-	-	

Lungime Segmente

1) Valorile lungimilor segmentelor sunt obținute din proiecție în plan.

Punct început	X / Y	Punct sfârșit	X / Y	Lungime segment (** (m)
1	508.512,73 413.533,75	2	508.515,668 413.493,743	40.115
2	508.515,668 413.493,743	3	508.515,781 413.492,222	1.525
3	508.515,781 413.492,222	4	508.615,0 413.527,0	105.138
4	508.615,0 413.527,0	5	508.604,0 413.572,96	47.258
5	508.604,0 413.572,96	1	508.512,73 413.533,75	99.336

**** Lungimile segmentelor sunt determinate în planul de proiecție Stereo 70 și sunt rotunjite la 1 milimetru.**

***** Distanța dintre puncte este formată din segmente cumulate ce sunt mai mici decât valoarea 1 milimetru.**

**DATE DESPRE IMOBILUL NR. 3491**

Oficiul de Cadastru și Publicitate Imobiliară ARGES
Biroul de Cadastru și Publicitate Imobiliară Campulung

A. Partea I. Descrierea imobilului

TEREN Extravilan

Adresa: Jud. Arges, pct"Calulesti

Nr. Crt	Nr cadastral Nr. topografic	Suprafața* (mp)	Observații / Referințe
A1	81474	6.749	Sector cadastral:33 Teren imprejmuit;

B. Partea II. Proprietari și acte

Inscrieri privitoare la dreptul de proprietate și alte drepturi reale		Referințe
10886 / 21/05/2021		
Hotarare Judecatoreasca nr. 888, din 25/03/2021 emis de JUDECATORIA CAMPULUNG (act administrativ nr 2009 din 11.05.2021, emis de PRIMARIA MIOARELE;act administrativ nr 2010 din 11.05.2021, emis de PRIMARIA MIOARELE);		
B1	Intabulare, drept de PROPRIETATE- bun propriu, dobandit prin lesire Din Indiviziune, cota actuala 1/1, cota initiala 1/1 1) COCEAN ION-VALERICĂ	A1

C. Partea III. SARCINI

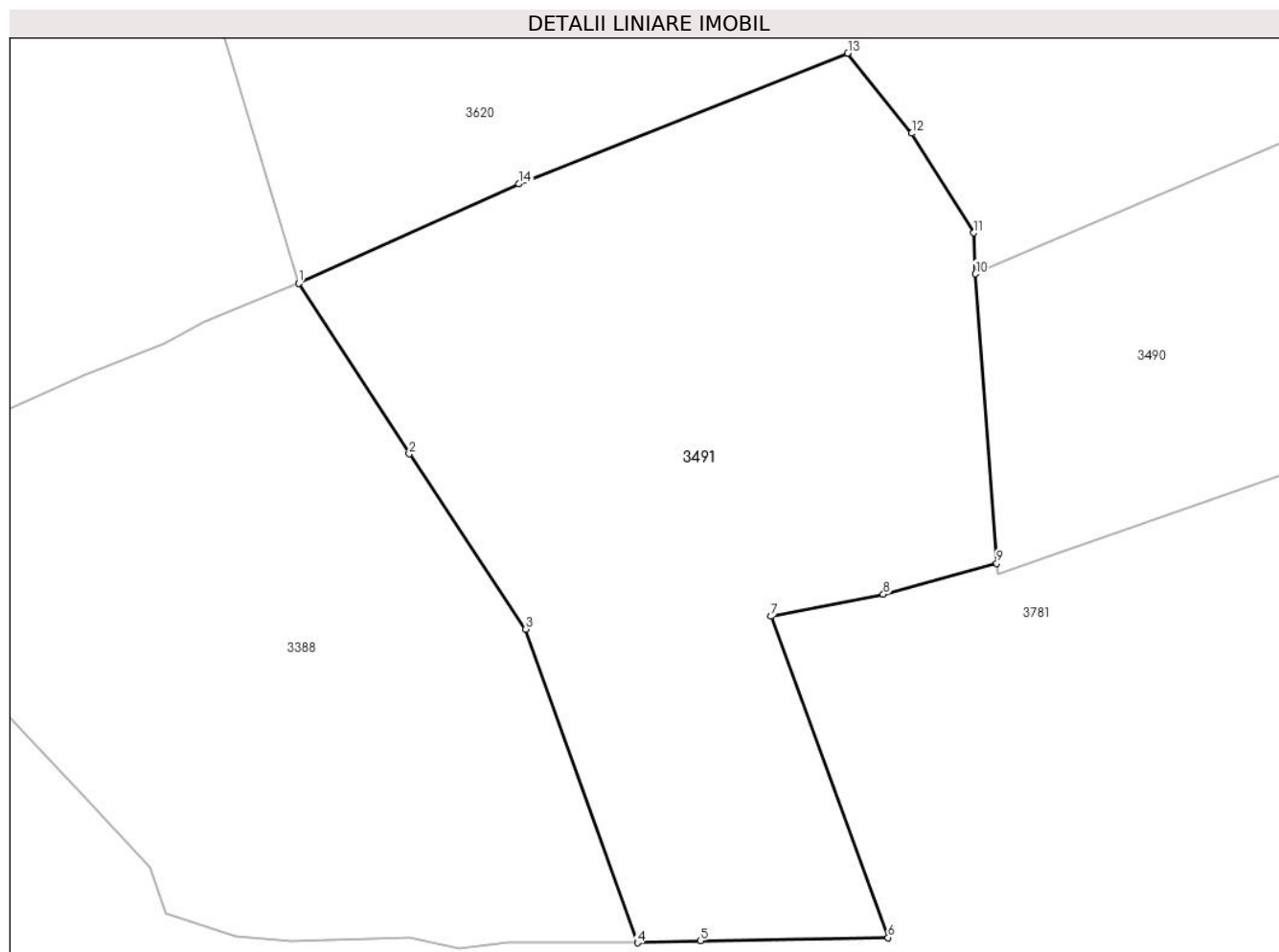
Inscrieri privind dezmembramintele dreptului de proprietate, drepturi reale de garanție și sarcini		Referințe
10886 / 21/05/2021		
Hotarare Judecatoreasca nr. 888, din 25/03/2021 emis de JUDECATORIA CAMPULUNG (act administrativ nr 2009 din 11.05.2021, emis de PRIMARIA MIOARELE;act administrativ nr 2010 din 11.05.2021, emis de PRIMARIA MIOARELE);		
C1	Intabulare, drept de IPOTECA LEGALA, Valoare:0 - privind obligatia de intretinere si ingrijire, dobandit prin lesire Din Indiviziune, cota actuala 1/1, cota initiala 1/1 1) COCEAN SIDONIA	A1

Anexa Nr. 1 La Partea I

Teren

Nr cadastral	Suprafața (mp)*	Observații / Referințe
81474	6.749	

* Suprafața este determinată în planul de proiecție Stereo 70.



Date referitoare la teren

Crt	Categorie folosință	Intra vilan	Suprafața (mp)	Tarla	Parcelă	Nr. topo	Observații / Referințe
1	faneata	NU	6.749	-	-	-	

Lungime Segmente

1) Valorile lungimilor segmentelor sunt obținute din proiecție în plan.

Punct început	X / Y	Punct sfârșit	X / Y	Lungime segment (** (m)
1	508.419,087 413.532,423	2	508.434,379 413.508,855	28.094
2	508.434,379 413.508,855	3	508.450,5 413.484,614	29.112
3	508.450,5 413.484,614	4	508.465,96 413.441,268	46.021
4	508.465,96 413.441,268	5	508.474,659 413.441,562	8.704
5	508.474,659 413.441,562	6	508.500,64 413.441,972	25.984

Punct început	X / Y	Punct sfârșit	X / Y	Lungime segment (** (m)
6	508.500,64 413.441,972	7	508.484,442 413.486,404	47.292
7	508.484,442 413.486,404	8	508.499,99 413.489,45	15.844
8	508.499,99 413.489,45	9	508.515,668 413.493,743	16.255
9	508.515,668 413.493,743	10	508.512,73 413.533,75	40.115
10	508.512,73 413.533,75	11	508.512,51 413.539,43	5.684
11	508.512,51 413.539,43	12	508.503,91 413.553,18	16.218
12	508.503,91 413.553,18	13	508.495,066 413.564,254	14.172
13	508.495,066 413.564,254	14	508.449,551 413.546,192	48.968
14	508.449,551 413.546,192	1	508.419,087 413.532,423	33.431

** Lungimile segmentelor sunt determinate în planul de proiecție Stereo 70 și sunt rotunjite la 1 milimetru.

*** Distanța dintre puncte este formată din segmente cumulate ce sunt mai mici decât valoarea 1 milimetru.

**DATE DESPRE IMOBILUL NR. 3492**

Oficiul de Cadastru și Publicitate Imobiliară ARGES
Biroul de Cadastru și Publicitate Imobiliară Campulung

A. Partea I. Descrierea imobilului

TEREN Extravilan

Adresa: Jud. Arges, Punctul,,La Calulesti''

Nr. Crt	Nr cadastral Nr. topografic	Suprafața* (mp)	Observații / Referințe
A1	80784	Din acte: 19.200 Masurata: 19.210	Sector cadastral:33 Teren neimprejmuit;

B. Partea II. Proprietari și acte

Inscrieri privitoare la dreptul de proprietate și alte drepturi reale		Referințe
8481 / 14/06/2017		
Act Notarial nr. 1046, din 12/06/2017 emis de Simion Aurelia Maria;		
B1	Intabulare, drept de PROPRIETATE-bun propriu, dobandit prin Conventie, cota actuala 1/1, cota initiala 1/1 1) STEFANESCU PETRE	A1

C. Partea III. SARCINI .

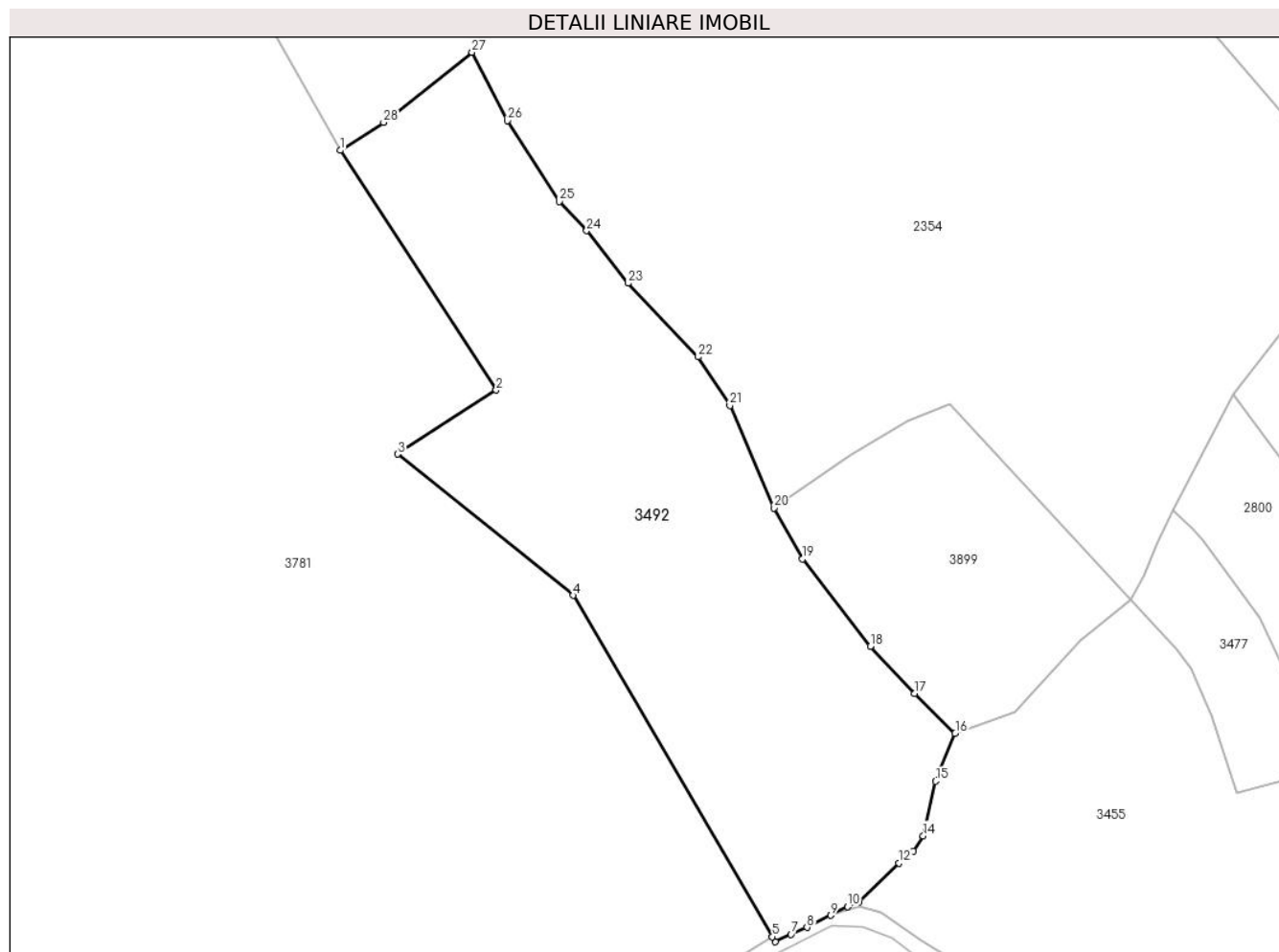
Inscrieri privind dezmembramintele dreptului de proprietate, drepturi reale de garanție și sarcini	Referințe
NU SUNT	

Anexa Nr. 1 La Partea I

Teren

Nr cadastral	Suprafața (mp)*	Observații / Referințe
80784	Din acte: 19.200 Masurata: 19.210	

* Suprafața este determinată în planul de proiecție Stereo 70.



Date referitoare la teren

Crt	Categorie folosință	Intra vilan	Suprafața (mp)	Tarla	Parcelă	Nr. topo	Observații / Referințe
1	pasune	NU	19.210	-	-	-	

Lungime Segmente

1) Valorile lungimilor segmentelor sunt obținute din proiecție în plan.

Punct început	X / Y	Punct sfârșit	X / Y	Lungime segment (** (m)
1	508.915,147 413.395,558	2	508.964,13 413.320,372	89.734
3	508.933,19 413.300,263	4	508.988,264 413.255,937	70.696
5	509.050,84 413.148,82	6	509.051,765 413.147,236	1.834
7	509.056,737 413.149,586	8	509.061,733 413.151,777	5.455

Punct început	X / Y	Punct sfârșit	X / Y	Lungime segment (** (m)
2	508.964,13 413.320,372	3	508.933,19 413.300,263	36.901
4	508.988,264 413.255,937	5	509.050,84 413.148,82	124.056
6	509.051,765 413.147,236	7	509.056,737 413.149,586	5.499
8	509.061,733 413.151,777	9	509.069,159 413.155,533	8.322

Punct început	X / Y	Punct sfârșit	X / Y	Lungime segment (** (m))
9	509.069,159 413.155,533	10	509.074,511 413.158,239	5.997
11	509.077,979 413.159,699	12	509.090,627 413.171,926	17.592
13	509.095,114 413.175,701	14	509.098,206 413.180,515	5.721
15	509.102,089 413.197,63	16	509.108,234 413.212,649	16.227
17	509.095,54 413.225,214	18	509.081,6 413.239,94	20.278
19	509.060,35 413.267,367	20	509.051,312 413.283,36	18.37
21	509.037,465 413.315,508	22	509.027,564 413.330,798	18.216
23	509.005,543 413.353,894	24	508.992,518 413.370,369	21.002
25	508.983,879 413.379,525	26	508.967,605 413.404,899	30.144
27	508.956,553 413.426,351	28	508.928,762 413.404,322	35.463

Punct început	X / Y	Punct sfârșit	X / Y	Lungime segment (** (m))
10	509.074,511 413.158,239	11	509.077,979 413.159,699	3.763
12	509.090,627 413.171,926	13	509.095,114 413.175,701	5.864
14	509.098,206 413.180,515	15	509.102,089 413.197,63	17.55
16	509.108,234 413.212,649	17	509.095,54 413.225,214	17.861
18	509.081,6 413.239,94	19	509.060,35 413.267,367	34.696
20	509.051,312 413.283,36	21	509.037,465 413.315,508	35.003
22	509.027,564 413.330,798	23	509.005,543 413.353,894	31.912
24	508.992,518 413.370,369	25	508.983,879 413.379,525	12.588
26	508.967,605 413.404,899	27	508.956,553 413.426,351	24.132
28	508.928,762 413.404,322	1	508.915,147 413.395,558	16.192

** Lungimile segmentelor sunt determinate în planul de proiecție Stereo 70 și sunt rotunjite la 1 milimetru.

*** Distanța dintre puncte este formată din segmente cumulate ce sunt mai mici decât valoarea 1 milimetru.

**DATE DESPRE IMOBILUL NR. 3493**

Oficiul de Cadastru și Publicitate Imobiliară ARGES
Biroul de Cadastru și Publicitate Imobiliară Campulung

A. Partea I. Descrierea imobilului

TEREN Extravilan

Adresa: Jud. Arges, Punct 'Sarata'

Nr. Crt	Nr cadastral Nr. topografic	Suprafața* (mp)	Observații / Referințe
A1	80665	Din acte: 27.319 Masurata: 27.345	Sector cadastral:33 Teren imprejmuit;

B. Partea II. Proprietari și acte

Inscrieri privitoare la dreptul de proprietate și alte drepturi reale		Referințe
35402 / 24/08/2023		
Act Notarial nr. 1003, din 23/08/2023 emis de Zipisi Cornelia;		
B2	Intabulare, drept de PROPRIETATE- bun comun, dobandit prin Conventie, cota actuala 1/1, cota initiala 1/1 1) IOSIF FLORIN-NICOLAE, casatorit cu 2) IOSIF ELENA-ROXANA	A1

C. Partea III. SARCINI .

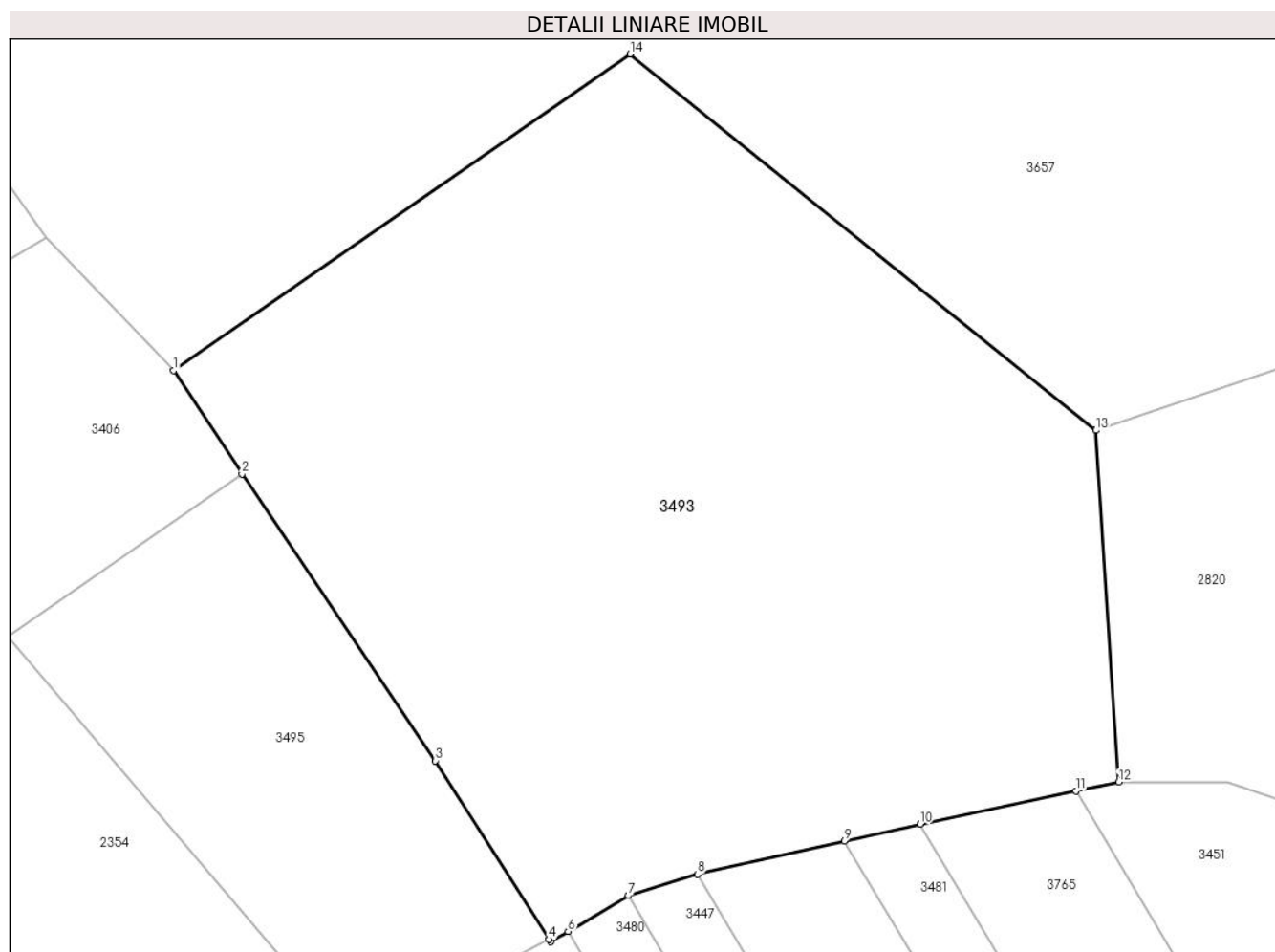
Inscrieri privind dezmembramintele dreptului de proprietate, drepturi reale de garanție și sarcini	Referințe
NU SUNT	

Anexa Nr. 1 La Partea I

Teren

Nr cadastral	Suprafața (mp)*	Observații / Referințe
80665	Din acte: 27.319 Masurata: 27.345	

* Suprafața este determinată în planul de proiecție Stereo 70.



Date referitoare la teren

Crt	Categorie folosință	Intravilan	Suprafața (mp)	Tarla	Parcelă	Nr. topo	Observații / Referințe
1	faneata	NU	27.345	-	-	-	Punct 'Sarata'

Lungime Segmente

1) Valorile lungimilor segmentelor sunt obținute din proiecție în plan.

Punct început	X / Y	Punct sfârșit	X / Y	Lungime segment (** (m)
1	509.196,158 413.531,823	2	509.212,059 413.507,749	28.851
2	509.212,059 413.507,749	3	509.257,182 413.440,96	80.603
3	509.257,182 413.440,96	4	509.283,656 413.399,369	49.302
4	509.283,656 413.399,369	5	509.284,031 413.398,78	0.698

Punct început	X / Y	Punct sfârșit	X / Y	Lungime segment (** (m)
5	509.284,031 413.398,78	6	509.288,082 413.401,193	4.715
6	509.288,082 413.401,193	7	509.302,125 413.409,557	16.345
7	509.302,125 413.409,557	8	509.318,233 413.414,498	16.849
8	509.318,233 413.414,498	9	509.352,532 413.422,228	35.159
9	509.352,532 413.422,228	10	509.370,102 413.426,187	18.011
10	509.370,102 413.426,187	11	509.406,472 413.433,89	37.177
11	509.406,472 413.433,89	12	509.416,397 413.435,992	10.145
12	509.416,397 413.435,992	13	509.411,085 413.517,895	82.075
13	509.411,085 413.517,895	14	509.302,512 413.605,497	139.507
14	509.302,512 413.605,497	1	509.196,158 413.531,823	129.379

** Lungimile segmentelor sunt determinate în planul de proiecție Stereo 70 și sunt rotunjite la 1 milimetru.

*** Distanța dintre puncte este formată din segmente cumulate ce sunt mai mici decât valoarea 1 milimetru.

**DATE DESPRE IMOBILUL NR. 3494**

Oficiul de Cadastru și Publicitate Imobiliară ARGES
Biroul de Cadastru și Publicitate Imobiliară Campulung

A. Partea I. Descrierea imobilului

TEREN Extravilan

Adresa: Jud. Arges, Punct 'Calulesti'

Nr. Crt	Nr cadastral Nr. topografic	Suprafața* (mp)	Observații / Referințe
A1	81553	Din acte: 14.660 Masurata: 14.718	Sector cadastral:33 Teren imprejmuit;

B. Partea II. Proprietari și acte

Inscrieri privitoare la dreptul de proprietate și alte drepturi reale		Referințe
37892 / 02/10/2024		
Act Notarial nr. 2572, din 01/10/2024 emis de Simion Aurelia Maria;		
B2	Intabulare, drept de PROPRIETATE-bun propriu, dobandit prin Conventie, cota actuala 1/1, cota initiala 1/1 1) CORȚIU GABRIEL , DIVORTAT	A1

C. Partea III. SARCINI .

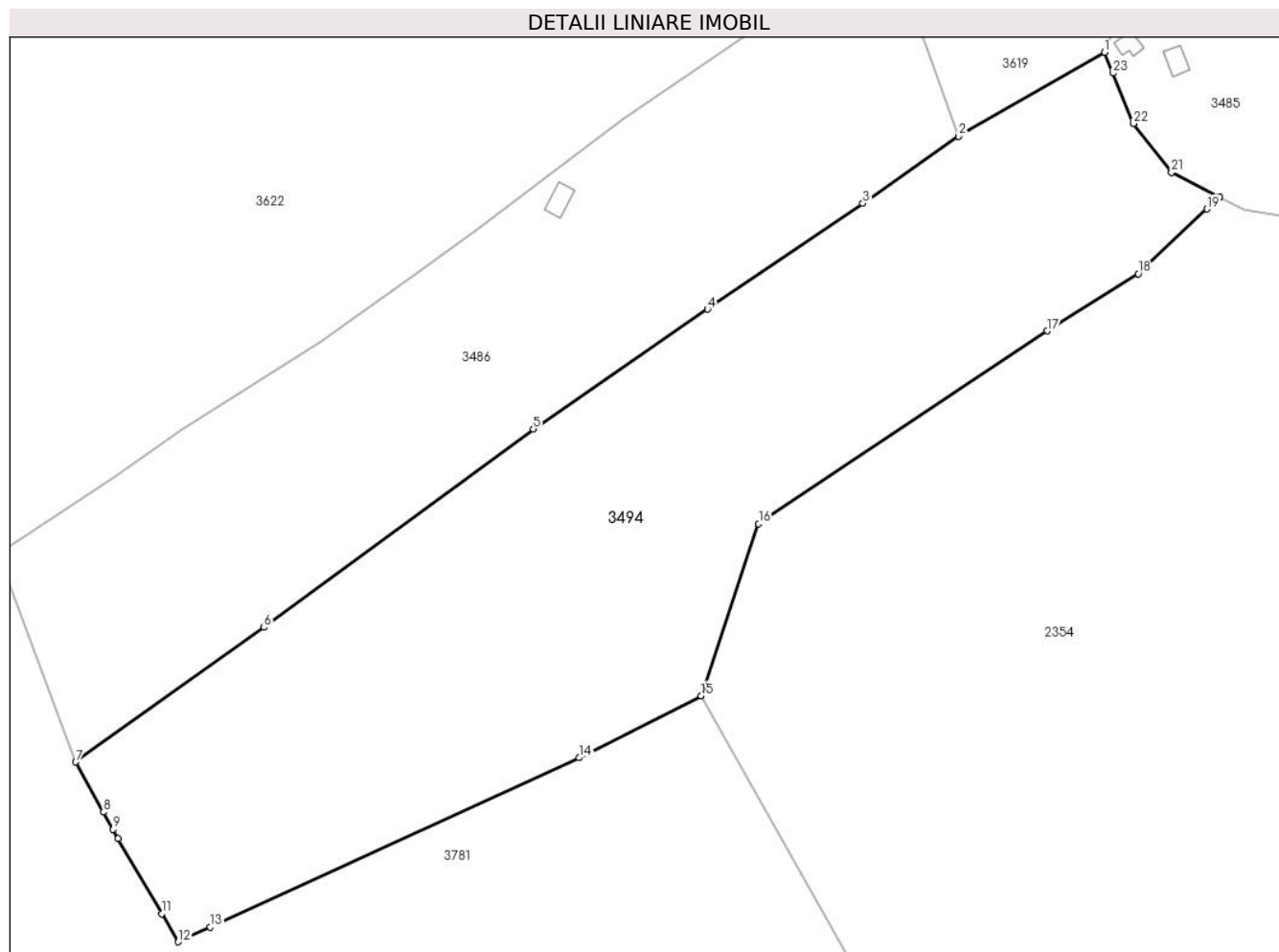
Inscrieri privind dezmembramintele dreptului de proprietate, drepturi reale de garanție și sarcini	Referințe
NU SUNT	

Anexa Nr. 1 La Partea I

Teren

Nr cadastral	Suprafața (mp)*	Observații / Referințe
81553	Din acte: 14.660 Masurata: 14.718	

* Suprafața este determinată în planul de proiecție Stereo 70.



Date referitoare la teren

Crt	Categorie folosință	Intra vilan	Suprafața (mp)	Tarla	Parcelă	Nr. topo	Observații / Referințe
1	faneata	NU	1.655	-	-	-	
2	drum	NU	194	-	-	-	
3	faneata	NU	12.869	-	-	-	

Lungime Segmente

1) Valorile lungimilor segmentelor sunt obținute din proiecție în plan.

Punct început	X / Y	Punct sfârșit	X / Y	Lungime segment (** (m)
1	508.903,756 413.718,03	2	508.871,264 413.699,391	37.459
3	508.849,995 413.684,452	4	508.815,453 413.660,93	41.79
5	508.776,688 413.634,306	6	508.716,778 413.590,166	74.415

Punct început	X / Y	Punct sfârșit	X / Y	Lungime segment (** (m)
2	508.871,264 413.699,391	3	508.849,995 413.684,452	25.991
4	508.815,453 413.660,93	5	508.776,688 413.634,306	47.027
6	508.716,778 413.590,166	7	508.674,917 413.560,258	51.447

Punct început	X / Y	Punct sfârșit	X / Y	Lungime segment (** (m))
7	508.674,917 413.560,258	8	508.681,054 413.549,147	12.693
9	508.683,157 413.545,306	10	508.684,314 413.543,193	2.409
11	508.694,054 413.526,536	12	508.697,701 413.520,28	7.241
13	508.704,833 413.523,553	14	508.786,878 413.561,209	90.274
15	508.814,023 413.574,97	16	508.826,782 413.613,233	40.334
17	508.891,032 413.656,104	18	508.911,263 413.668,784	23.876
19	508.926,52 413.683,214	20	508.929,317 413.685,859	3.85
21	508.918,64 413.691,325	22	508.910,219 413.702,195	13.75
23	508.905,645 413.713,401	1	508.903,756 413.718,03	5.0

Punct început	X / Y	Punct sfârșit	X / Y	Lungime segment (** (m))
8	508.681,054 413.549,147	9	508.683,157 413.545,306	4.379
10	508.684,314 413.543,193	11	508.694,054 413.526,536	19.296
12	508.697,701 413.520,28	13	508.704,833 413.523,553	7.847
14	508.786,878 413.561,209	15	508.814,023 413.574,97	30.434
16	508.826,782 413.613,233	17	508.891,032 413.656,104	77.24
18	508.911,263 413.668,784	19	508.926,52 413.683,214	21.0
20	508.929,317 413.685,859	21	508.918,64 413.691,325	11.995
22	508.910,219 413.702,195	23	508.905,645 413.713,401	12.104

** Lungimile segmentelor sunt determinate în planul de proiecție Stereo 70 și sunt rotunjite la 1 milimetru.

*** Distanța dintre puncte este formată din segmente cumulate ce sunt mai mici decât valoarea 1 milimetru.

**DATE DESPRE IMOBILUL NR. 3495**

Oficiul de Cadastru și Publicitate Imobiliară ARGES
Biroul de Cadastru și Publicitate Imobiliară Campulung

A. Partea I. Descrierea imobilului

TEREN Extravilan

Adresa: Jud. Arges, sat Suslanesti, pct"Calulesti"

Nr. Crt	Nr cadastral Nr. topografic	Suprafața* (mp)	Observații / Referințe
A1	80941	7.473	Sector cadastral:33 Teren neimpregmuit;

B. Partea II. Proprietari și acte

Inscrieri privitoare la dreptul de proprietate și alte drepturi reale	Referințe
22086 / 15/10/2021	
Act Notarial nr. 1219, din 04/10/2021 emis de Alecsiu Constantin;	
B1	A1
Intabulare, drept de PROPRIETATE- bun comun, dobandit prin Conventie, cota actuala 1/1, cota initiala 1/1	
1) DOBRIN ION	
2) DOBRIN ILIUȚA, soti	

C. Partea III. SARCINI

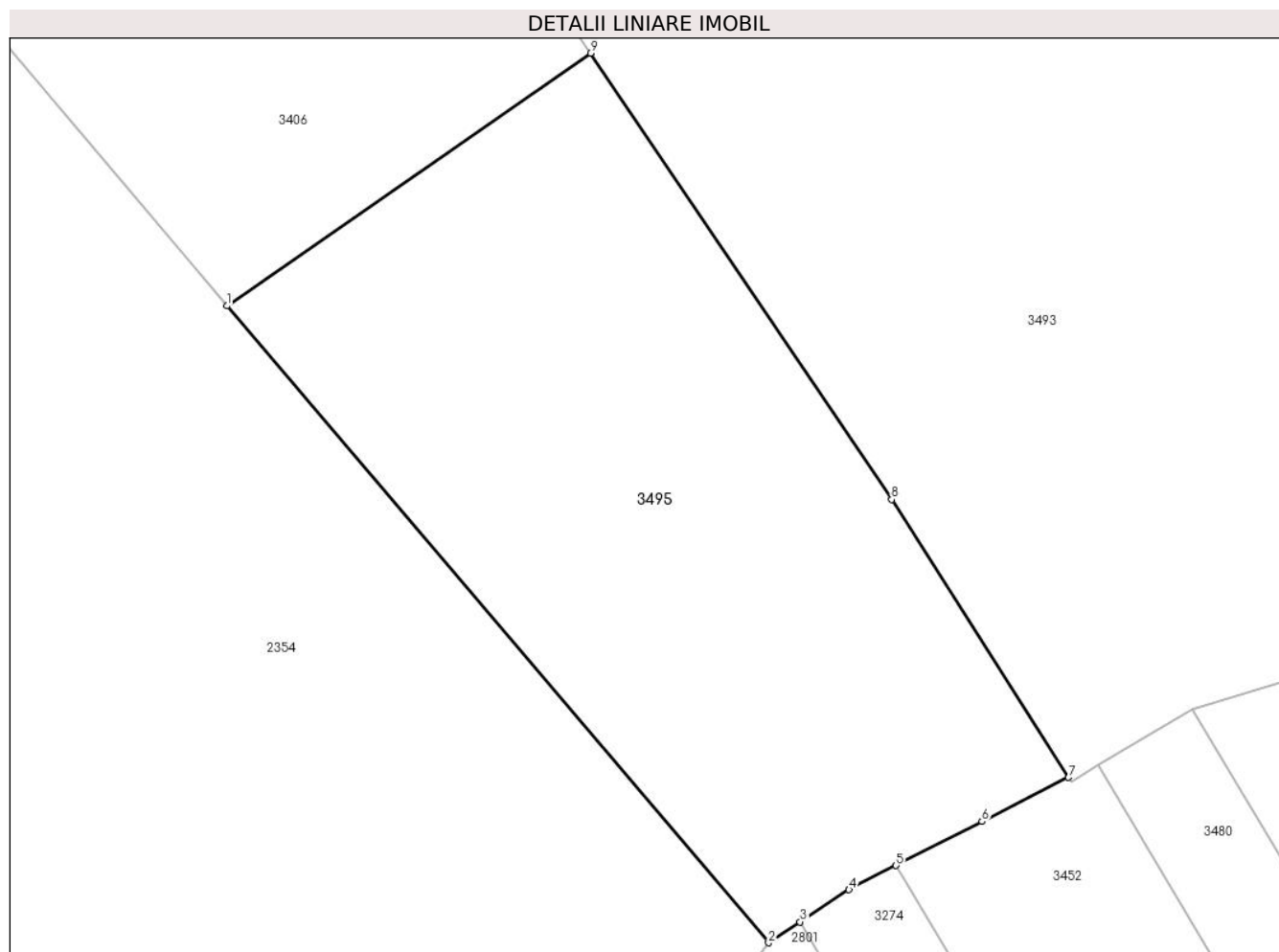
Inscrieri privind dezmembramintele dreptului de proprietate, drepturi reale de garanție și sarcini	Referințe
38648 / 09/10/2024	
Hotarare Judecatoreasca nr. 4390/205/2024, din 17/06/2024 emis de JUDECATORIA CAMPULUNG (somatie nr 5101/2024 din 07.10.2024, emis de executor judecatoresc Pisculungeanu Vlad Adrian;inscris sub semnatura privata nr 5101/2024 din 07.10.2024, emis de BEJ PISCULUNGEANU VLAD ADRIAN);	
C1	A1
se noteaza urmarirea silita imobiliara din dosar de executare nr. 5101/2024-executor judecatoresc Pisculungeanu Vlad Adrian in vederea recuperarii unei creante in suma de 83.973,16 Euro (in lei, conform cursului BNR de la data platii efective) + 450 lei, reprezentand cheltuieli de executare si debit restant, plus eventualele cheltuieli cu executarea silita, asupra cotei parti din imobil ce apartine debitoarei Dobrin Iliuța, creditorul urmaritor fiind Marian Petruta	

Anexa Nr. 1 La Partea I

Teren

Nr cadastral	Suprafața (mp)*	Observații / Referințe
80941	7.473	

* Suprafața este determinată în planul de proiecție Stereo 70.



Date referitoare la teren

Crt	Categorie folosință	Intra vilan	Suprafața (mp)	Tarla	Parcelă	Nr. topo	Observații / Referințe
1	faneata	NU	7.473	-	-	-	

Lungime Segmente

1) Valorile lungimilor segmentelor sunt obținute din proiecție în plan.

Punct început	X / Y	Punct sfârșit	X / Y	Lungime segment (** (m)
1	509.157,603 413.469,933	2	509.238,734 413.374,639	125.153
2	509.238,734 413.374,639	3	509.243,463 413.377,757	5.664
3	509.243,463 413.377,757	4	509.250,78 413.382,58	8.764
4	509.250,78 413.382,58	5	509.257,804 413.386,178	7.892
5	509.257,804 413.386,178	6	509.270,69 413.392,78	14.479

Punct început	X / Y	Punct sfârșit	X / Y	Lungime segment (** (m)
6	509.270,69 413.392,78	7	509.283,656 413.399,369	14.544
7	509.283,656 413.399,369	8	509.257,182 413.440,96	49.302
8	509.257,182 413.440,96	9	509.212,059 413.507,749	80.603
9	509.212,059 413.507,749	1	509.157,603 413.469,933	66.299

** Lungimile segmentelor sunt determinate în planul de proiecție Stereo 70 și sunt rotunjite la 1 milimetru.

*** Distanța dintre puncte este formată din segmente cumulate ce sunt mai mici decât valoarea 1 milimetru.

**DATE DESPRE IMOBILUL NR. 3496**

Oficiul de Cadastru și Publicitate Imobiliară ARGES
Biroul de Cadastru și Publicitate Imobiliară Campulung

A. Partea I. Descrierea imobilului

TEREN Extravilan

Adresa: Jud. Arges

Nr. Crt	Nr cadastral Nr. topografic	Suprafața* (mp)	Observații / Referințe
A1	81707	15.032	Sector cadastral:33 Teren neimprejmit;

B. Partea II. Proprietari și acte

Inscrieri privitoare la dreptul de proprietate și alte drepturi reale		Referințe
/		
Act Administrativ nr. 4926, din 11/11/2024 emis de PRIMĂRIA COMUNEI MIOARELE;		
B1	Inscrierea posesiei, drept de PROPRIETATE, dobandit prin Lege, cota actuala 1/1, cota initiala 1/1 1) NEIDENTIFICAT NEIDENTIFICAT	A1
Act Normativ nr. 7, din 13/03/1996 emis de PARLAMENTUL ROMÂNIEI (art.13);		
B2	Se notează mențiunea de proprietar neidentificat	A1

C. Partea III. SARCINI .

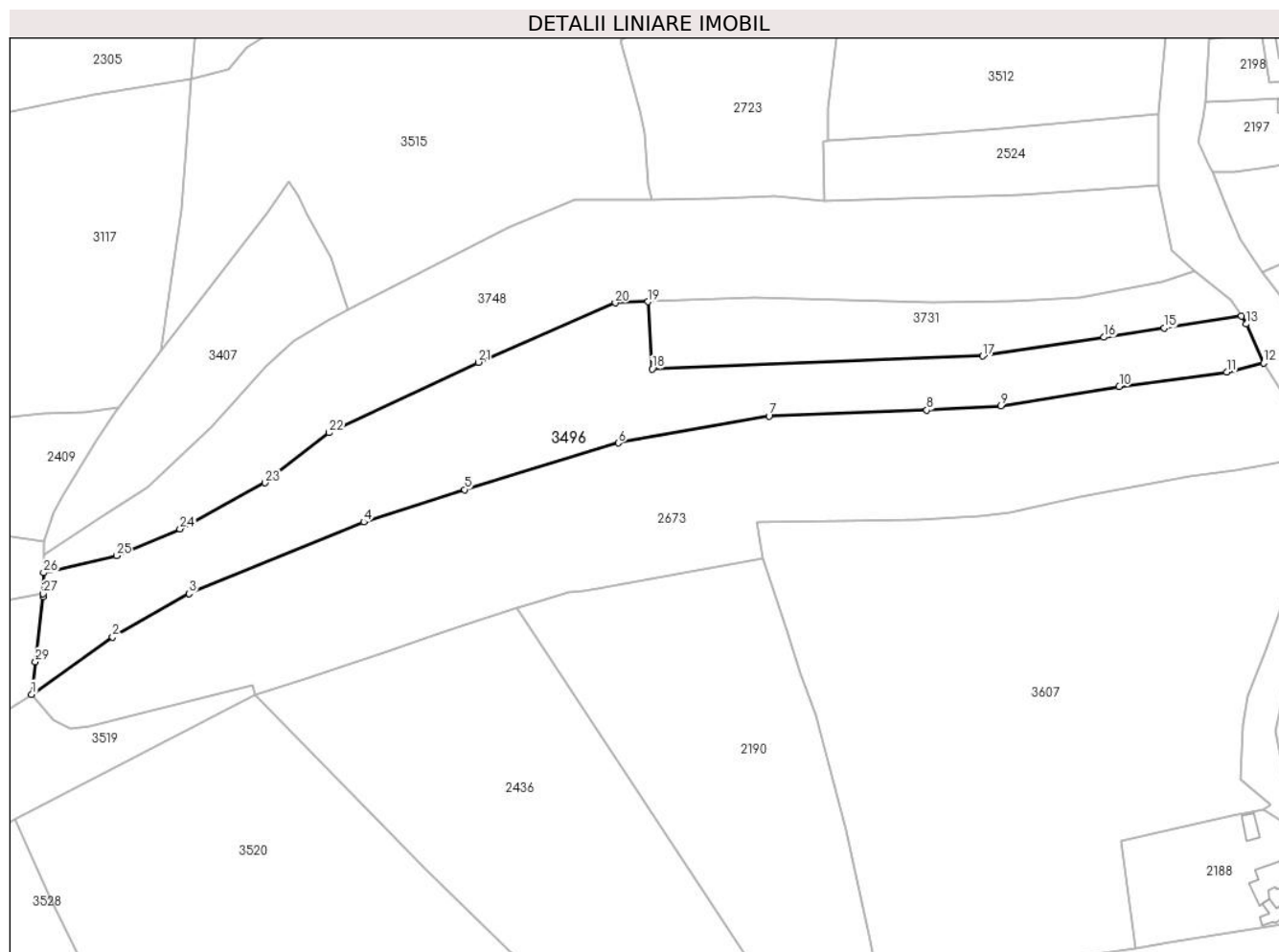
Inscrieri privind dezmembramintele dreptului de proprietate, drepturi reale de garanție și sarcini	Referințe
NU SUNT	

Anexa Nr. 1 La Partea I

Teren

Nr cadastral	Suprafața (mp)*	Observații / Referințe
81707	15.032	

* Suprafața este determinată în planul de proiecție Stereo 70.



Date referitoare la teren

Crt	Categorie folosință	Intravilan	Suprafața (mp)	Tarla	Parcelă	Nr. topo	Observații / Referințe
1	faneata	NU	15.032	-	-	-	

Lungime Segmente

1) Valorile lungimilor segmentelor sunt obținute din proiecție în plan.

Punct început	X / Y	Punct sfârșit	X / Y	Lungime segment (** (m)
1	508.959,829 414.637,72	2	508.991,85 414.660,392	39.235
3	509.021,99 414.677,453	4	509.090,965 414.705,827	74.583
5	509.130,857 414.718,552	6	509.191,568 414.736,965	63.442
7	509.251,091 414.747,563	8	509.313,395 414.749,9	62.348
9	509.342,745 414.751,536	10	509.389,385 414.759,236	47.271

Punct început	X / Y	Punct sfârșit	X / Y	Lungime segment (** (m)
2	508.991,85 414.660,392	3	509.021,99 414.677,453	34.634
4	509.090,965 414.705,827	5	509.130,857 414.718,552	41.872
6	509.191,568 414.736,965	7	509.251,091 414.747,563	60.459
8	509.313,395 414.749,9	9	509.342,745 414.751,536	29.396
10	509.389,385 414.759,236	11	509.431,892 414.764,92	42.885

Punct început	X / Y	Punct sfârșit	X / Y	Lungime segment (** (m)
11	509.431,892 414.764,92	12	509.446,49 414.768,452	15.019
13	509.439,686 414.783,876	14	509.437,657 414.786,999	3.724
15	509.407,17 414.782,301	16	509.383,381 414.778,635	24.07
17	509.335,499 414.771,257	18	509.204,934 414.766,182	130.664
19	509.203,325 414.792,732	20	509.190,333 414.792,269	13.0
21	509.136,29 414.768,814	22	509.077,29 414.741,034	65.213
23	509.051,989 414.721,205	24	509.018,433 414.703,036	38.159
25	508.993,333 414.692,437	26	508.964,566 414.685,73	29.539
27	508.964,34 414.677,431	28	508.964,306 414.676,163	1.268
29	508.961,361 414.650,598	1	508.959,829 414.637,72	12.969

Punct început	X / Y	Punct sfârșit	X / Y	Lungime segment (** (m)
12	509.446,49 414.768,452	13	509.439,686 414.783,876	16.858
14	509.437,657 414.786,999	15	509.407,17 414.782,301	30.847
16	509.383,381 414.778,635	17	509.335,499 414.771,257	48.447
18	509.204,934 414.766,182	19	509.203,325 414.792,732	26.599
20	509.190,333 414.792,269	21	509.136,29 414.768,814	58.913
22	509.077,29 414.741,034	23	509.051,989 414.721,205	32.145
24	509.018,433 414.703,036	25	508.993,333 414.692,437	27.246
26	508.964,566 414.685,73	27	508.964,34 414.677,431	8.302
28	508.964,306 414.676,163	29	508.961,361 414.650,598	25.734

** Lungimile segmentelor sunt determinate în planul de proiecție Stereo 70 și sunt rotunjite la 1 milimetru.

*** Distanța dintre puncte este formată din segmente cumulate ce sunt mai mici decât valoarea 1 milimetru.

**DATE DESPRE IMOBILUL NR. 3497**

Oficiul de Cadastru și Publicitate Imobiliară ARGES
Biroul de Cadastru și Publicitate Imobiliară Campulung

A. Partea I. Descrierea imobilului

TEREN Extravilan

Adresa: Jud. Arges

Nr. Crt	Nr cadastral Nr. topografic	Suprafața* (mp)	Observații / Referințe
A1		10.453	Sector cadastral:11 Teren neimprejmut;

B. Partea II. Proprietari și acte

Inscrieri privitoare la dreptul de proprietate și alte drepturi reale		Referințe
/		
Act Administrativ nr. 4926, din 11/11/2024 emis de PRIMĂRIA COMUNEI MIOARELE;		
B1	Inscrierea posesiei, drept de PROPRIETATE, dobandit prin Lege, cota actuala 1/1, cota initiala 1/1 1) NEIDENTIFICAT NEIDENTIFICAT	A1
Act Normativ nr. 7, din 13/03/1996 emis de PARLAMENTUL ROMÂNIEI (art.13);		
B2	Se notează mențiunea de proprietar neidentificat	A1

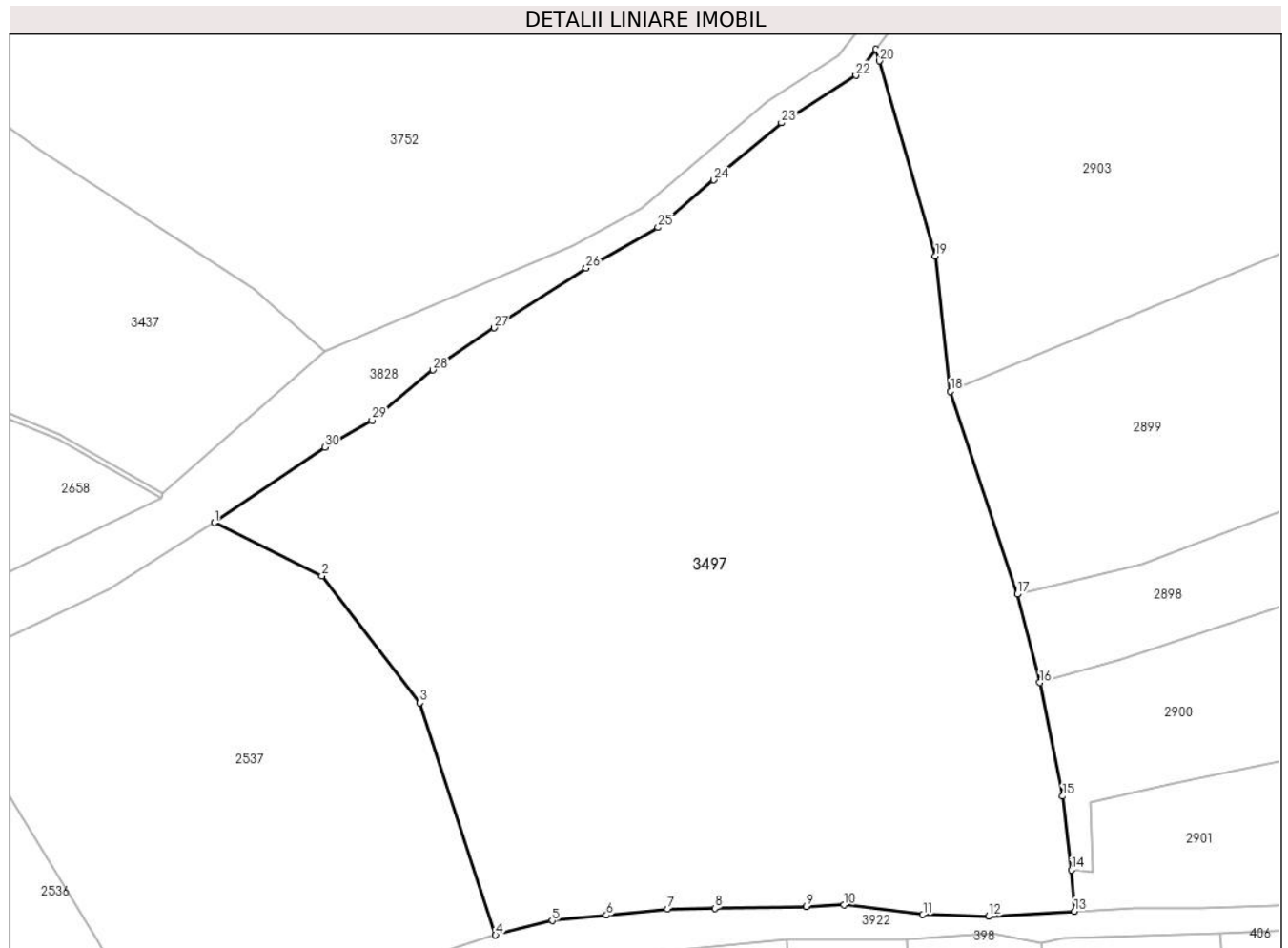
C. Partea III. SARCINI .

Inscrieri privind dezmembramintele dreptului de proprietate, drepturi reale de garanție și sarcini	Referințe
NU SUNT	

Teren

Nr cadastral	Suprafața (mp)*	Observații / Referințe
	10.453	

* Suprafața este determinată în planul de proiecție Stereo 70.



Date referitoare la teren

Crt	Categorie folosință	Intravilan	Suprafața (mp)	Tarla	Parcelă	Nr. topo	Observații / Referințe
1	faneata	NU	10.453	-	-	-	

Lungime Segmente

1) Valorile lungimilor segmentelor sunt obținute din proiecție în plan.

Punct început	X / Y	Punct sfârșit	X / Y	Lungime segment (** (m)
1	507.363,362 415.173,646	2	507.380,128 415.165,338	18.712
3	507.395,439 415.145,551	4	507.407,262 415.109,346	38.087
5	507.416,096 415.111,575	6	507.424,563 415.112,422	8.509
7	507.434,088 415.113,374	8	507.441,496 415.113,48	7.409
9	507.455,784 415.113,798	10	507.461,71 415.114,01	5.93

Punct început	X / Y	Punct sfârșit	X / Y	Lungime segment (** (m)
2	507.380,128 415.165,338	3	507.395,439 415.145,551	25.019
4	507.407,262 415.109,346	5	507.416,096 415.111,575	9.111
6	507.424,563 415.112,422	7	507.434,088 415.113,374	9.572
8	507.441,496 415.113,48	9	507.455,784 415.113,798	14.292
10	507.461,71 415.114,01	11	507.473,987 415.112,528	12.366

Punct început	X / Y	Punct sfârșit	X / Y	Lungime segment (** (m)	Punct început	X / Y	Punct sfârșit	X / Y	Lungime segment (** (m)
11	507.473,987 415.112,528	12	507.484,253 415.112,316	10.268	12	507.484,253 415.112,316	13	507.497,665 415.113,045	13.432
13	507.497,665 415.113,045	14	507.497,203 415.119,476	6.448	14	507.497,203 415.119,476	15	507.495,82 415.131,003	11.61
15	507.495,82 415.131,003	16	507.492,256 415.148,707	18.059	16	507.492,256 415.148,707	17	507.488,719 415.162,506	14.245
17	507.488,719 415.162,506	18	507.478,292 415.194,105	33.275	18	507.478,292 415.194,105	19	507.475,959 415.215,259	21.282
19	507.475,959 415.215,259	20	507.467,19 415.245,642	31.623	20	507.467,19 415.245,642	21	507.466,658 415.247,484	1.917
21	507.466,658 415.247,484	22	507.463,535 415.243,399	5.142	22	507.463,535 415.243,399	23	507.451,893 415.235,991	13.799
23	507.451,893 415.235,991	24	507.441,31 415.227,101	13.821	24	507.441,31 415.227,101	25	507.432,631 415.219,692	11.411
25	507.432,631 415.219,692	26	507.421,413 415.213,342	12.891	26	507.421,413 415.213,342	27	507.407,02 415.204,029	17.143
27	507.407,02 415.204,029	28	507.397,495 415.197,467	11.567	28	507.397,495 415.197,467	29	507.387,97 415.189,635	12.331
29	507.387,97 415.189,635	30	507.380,561 415.185,402	8.533	30	507.380,561 415.185,402	1	507.363,362 415.173,646	20.833

** Lungimile segmentelor sunt determinate în planul de proiecție Stereo 70 și sunt rotunjite la 1 milimetru.

*** Distanța dintre puncte este formată din segmente cumulate ce sunt mai mici decât valoarea 1 milimetru.

**DATE DESPRE IMOBILUL NR. 3498**

Oficiul de Cadastru și Publicitate Imobiliară ARGES
Biroul de Cadastru și Publicitate Imobiliară Campulung

A. Partea I. Descrierea imobilului

TEREN Extravilan

Adresa: Jud. Arges

Nr. Crt	Nr cadastral Nr. topografic	Suprafața* (mp)	Observații / Referințe
A1		7.972	Sector cadastral:32 Teren neimpregmuit;

Construcții

Crt	Nr cadastral Nr. topografic	Adresa	Observații / Referințe
A1.1		Jud. Arges	Nr. niveluri:1; S. construita la sol:116 mp;
A1.2		Jud. Arges	Nr. niveluri:1; S. construita la sol:194 mp;

B. Partea II. Proprietari și acte

Inscrieri privitoare la dreptul de proprietate și alte drepturi reale		Referințe
/		
Act Administrativ nr. 4926, din 11/11/2024 emis de PRIMĂRIA COMUNEI MIOARELE;		
B1	Inscrierea posesiei, drept de PROPRIETATE, dobandit prin Lege, cota actuala 1/1, cota initiala 1/1 1) NEIDENTIFICAT NEIDENTIFICAT	A1, A1.1, A1.2
Act Normativ nr. 7, din 13/03/1996 emis de PARLAMENTUL ROMÂNIEI (art.13);		
B2	Se notează mențiunea de proprietar neidentificat	A1, A1.1, A1.2

C. Partea III. SARCINI .

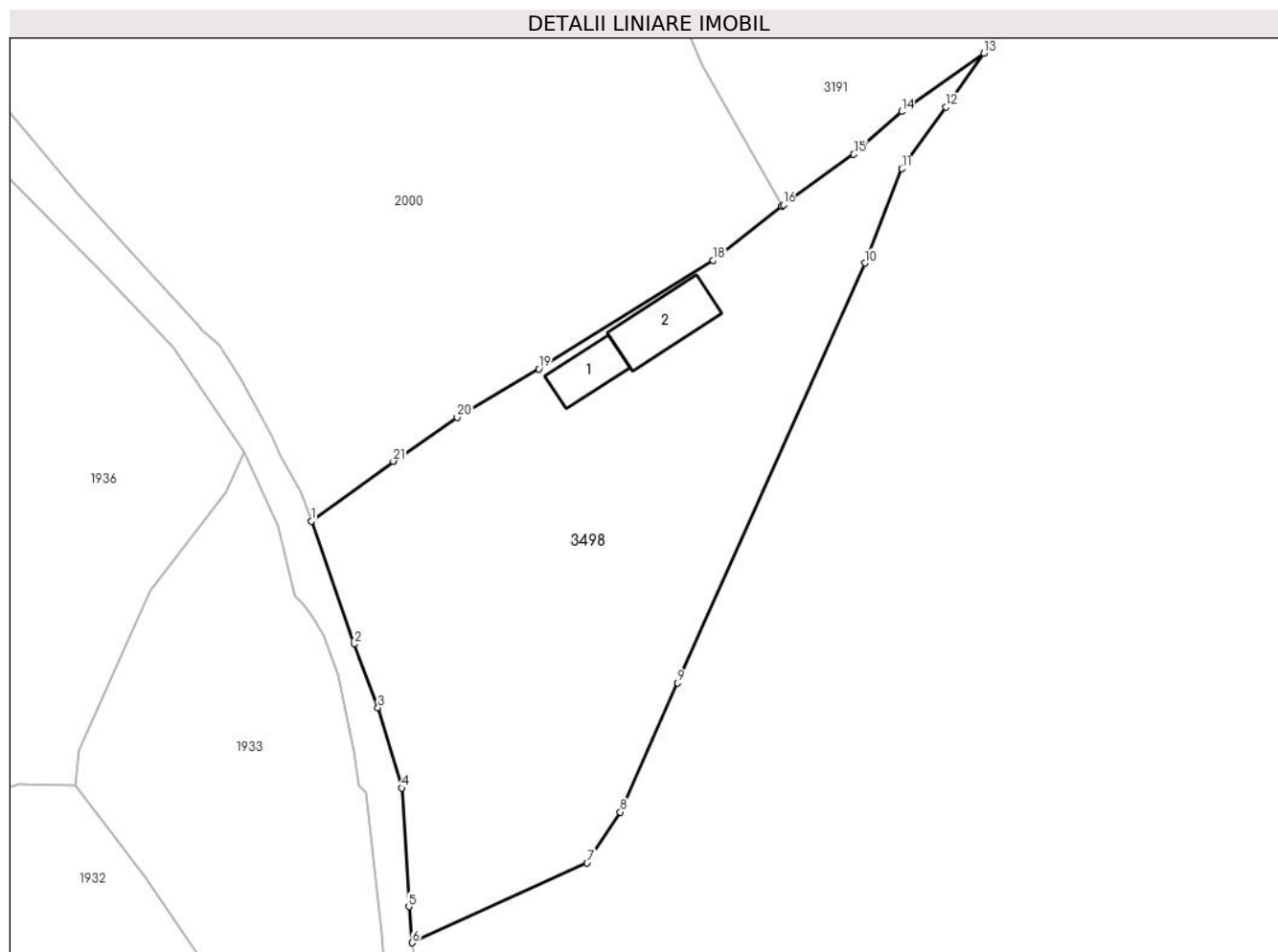
Inscrieri privind dezmembramintele dreptului de proprietate, drepturi reale de garanție și sarcini	Referințe
NU SUNT	

Anexa Nr. 1 La Partea I

Teren

Nr cadastral	Suprafața (mp)*	Observații / Referințe
	7.972	

* Suprafața este determinată în planul de proiecție Stereo 70.



Date referitoare la teren

Crt	Categorie folosință	Intra vilan	Suprafața (mp)	Tarla	Parcelă	Nr. topo	Observații / Referințe
1	curți constructii	NU	638	-	-	-	
2	faneata	NU	7.334	-	-	-	

Date referitoare la construcții

Crt	Număr	Destinație construcție	Supraf. (mp)	Situație juridică	Observații / Referințe
A1.1		construcții anexa	116	Cu acte	Nr. niveluri:1; S. construita la sol:116 mp;
A1.2		construcții anexa	194	Cu acte	Nr. niveluri:1; S. construita la sol:194 mp;

Lungime Segmente

1) Valorile lungimilor segmentelor sunt obținute din proiecție în plan.

Punct început	X / Y	Punct sfârșit	X / Y	Lungime segment (** (m)
1	508.502,786 412.734,487	2	508.511,29 412.710,235	25.7
3	508.515,926 412.697,679	4	508.520,609 412.681,816	16.54

Punct început	X / Y	Punct sfârșit	X / Y	Lungime segment (** (m)
2	508.511,29 412.710,235	3	508.515,926 412.697,679	13.385
4	508.520,609 412.681,816	5	508.522,028 412.658,436	23.423

Punct început	X / Y	Punct sfârșit	X / Y	Lungime segment (** (m))
5	508.522,028 412.658,436	6	508.522,688 412.651,31	7.156
7	508.557,199 412.667,059	8	508.563,745 412.677,108	11.993
9	508.575,091 412.702,549	10	508.612,02 412.785,354	90.667
11	508.619,339 412.803,976	12	508.627,976 412.816,119	14.901
13	508.635,536 412.826,745	14	508.619,291 412.815,239	19.907
15	508.609,858 412.806,825	16	508.595,962 412.796,881	17.087
17	508.595,665 412.796,647	18	508.582,066 412.785,918	17.322
19	508.547,646 412.764,5	20	508.531,583 412.754,939	18.693
21	508.518,962 412.746,27	1	508.502,786 412.734,487	20.013

Punct început	X / Y	Punct sfârșit	X / Y	Lungime segment (** (m))
6	508.522,688 412.651,31	7	508.557,199 412.667,059	37.935
8	508.563,745 412.677,108	9	508.575,091 412.702,549	27.856
10	508.612,02 412.785,354	11	508.619,339 412.803,976	20.009
12	508.627,976 412.816,119	13	508.635,536 412.826,745	13.041
14	508.619,291 412.815,239	15	508.609,858 412.806,825	12.64
16	508.595,962 412.796,881	17	508.595,665 412.796,647	0.378
18	508.582,066 412.785,918	19	508.547,646 412.764,5	40.54
20	508.531,583 412.754,939	21	508.518,962 412.746,27	15.311

** Lungimile segmentelor sunt determinate în planul de proiecție Stereo 70 și sunt rotunjite la 1 milimetru.

*** Distanța dintre puncte este formată din segmente cumulate ce sunt mai mici decât valoarea 1 milimetru.

**DATE DESPRE IMOBILUL NR. 3500**

Oficiul de Cadastru și Publicitate Imobiliară ARGES
Biroul de Cadastru și Publicitate Imobiliară Campulung

A. Partea I. Descrierea imobilului

TEREN Intravilan

Adresa: Loc. Matau, Jud. Arges, pct. 'Camin Casa'

Nr. Crt	Nr cadastral Nr. topografic	Suprafața* (mp)	Observații / Referințe
A1	81710	Din acte: 1.180 Masurata: 1.194	Sector cadastral:26 Teren imprejmuit;

Construcții

Crt	Nr cadastral Nr. topografic	Adresa	Observații / Referințe
A1.1	81710-C1	Loc. Matau, Jud. Arges, pct. 'Camin Casa'	Nr. niveluri:1; S. construita la sol:76 mp; S. construita desfasurata:79 mp; Parter ; Anul edificarii-1960; din lemn
A1.2	81710-C2	Loc. Matau, Jud. Arges, pct. 'Camin Casa'	Nr. niveluri:1; S. construita la sol:57 mp; S. construita desfasurata:62 mp; Parter ; Anul edificarii-1965; din lemn
A1.3	81710-C3	Loc. Matau, Jud. Arges, pct. 'Camin Casa'	Nr. niveluri:1; S. construita la sol:19 mp; S. construita desfasurata:19 mp; Parter ; Anul edificarii-1995; din lemn
A1.4	81710-C4	Loc. Matau, Jud. Arges, pct. 'Camin Casa'	Nr. niveluri:1; S. construita la sol:66 mp; S. construita desfasurata:66 mp; Parter ; Anul edificarii-1970; din caramida

B. Partea II. Proprietari și acte

Inscrieri privitoare la dreptul de proprietate și alte drepturi reale		Referințe
15369 / 18/07/2022		
Hotarare Judecatoreasca nr. 2132, din 05/10/2020 emis de Judecatoria Campulung (sentinta civila ; act administrativ nr 3242 din 14.07.2022, emis de PRIMARIA MIOARELE;act administrativ nr 3241 din 14.07.2022, emis de PRIMARIA MIOARELE);		
B1	Intabulare, drept de PROPRIETATE, dobandit prin Hotarare Judecatoreasca, cota actuala 1/1, cota initiala 1/1 1) GRIGORE GABRIELA	A1, A1.1, A1.2, A1.3, A1.4

C. Partea III. SARCINI .

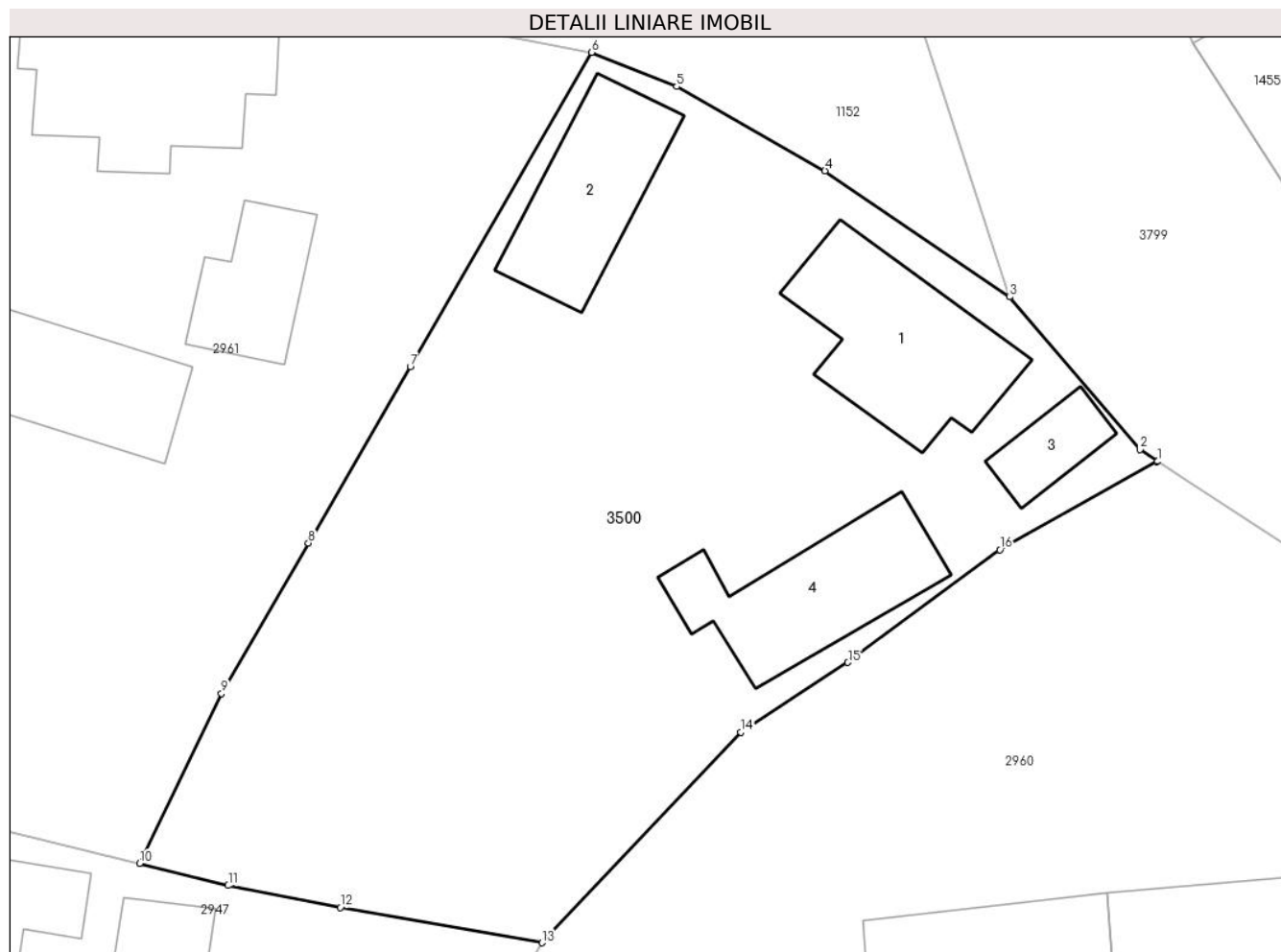
Inscrieri privind dezmembramintele dreptului de proprietate, drepturi reale de garanție și sarcini	Referințe
NU SUNT	

Anexa Nr. 1 La Partea I

Teren

Nr cadastral	Suprafața (mp)*	Observații / Referințe
81710	Din acte: 1.180 Masurata: 1.194	

* Suprafața este determinată în planul de proiecție Stereo 70.



Date referitoare la teren

Crt	Categorie folosință	Intra vilan	Suprafața (mp)	Tarla	Parcelă	Nr. topo	Observații / Referințe
1	curți constructii	DA	591	-	-	-	
2	arabil	DA	603	-	-	-	

Date referitoare la construcții

Crt	Număr	Destinație construcție	Supraf. (mp)	Situație juridică	Observații / Referințe
A1.1	81710-C1	construcții de locuințe	Din acte: 79 Masurata: 76	Cu acte	Nr. niveluri:1; S. construita la sol:76 mp; S. construita desfasurata:79 mp; Parter ; Anul edificarii-1960; din lemn
A1.2	81710-C2	construcții de locuințe	Din acte: 62 Masurata: 57	Cu acte	Nr. niveluri:1; S. construita la sol:57 mp; S. construita desfasurata:62 mp; Parter ; Anul edificarii-1965; din lemn
A1.3	81710-C3	construcții anexa	19	Cu acte	Nr. niveluri:1; S. construita la sol:19 mp; S. construita desfasurata:19 mp; Parter ; Anul edificarii-1995; din lemn
A1.4	81710-C4	construcții anexa	66	Cu acte	Nr. niveluri:1; S. construita la sol:66 mp; S. construita desfasurata:66 mp; Parter ; Anul edificarii-1970; din caramida

Lungime Segmente

1) Valorile lungimilor segmentelor sunt obținute din proiecție în plan.

Punct început	X / Y	Punct sfârșit	X / Y	Lungime segment (** (m)
1	506.637,364 414.355,445	2	506.636,45 414.356,045	1.093
2	506.636,45 414.356,045	3	506.629,744 414.363,904	10.331
3	506.629,744 414.363,904	4	506.620,237 414.370,394	11.511
4	506.620,237 414.370,394	5	506.612,605 414.374,728	8.777
5	506.612,605 414.374,728	6	506.608,224 414.376,488	4.721
6	506.608,224 414.376,488	7	506.598,891 414.360,319	18.669
7	506.598,891 414.360,319	8	506.593,648 414.351,236	10.488
8	506.593,648 414.351,236	9	506.589,182 414.343,498	8.934
9	506.589,182 414.343,498	10	506.584,958 414.334,746	9.718
10	506.584,958 414.334,746	11	506.589,522 414.333,613	4.703
11	506.589,522 414.333,613	12	506.595,289 414.332,491	5.875
12	506.595,289 414.332,491	13	506.605,662 414.330,668	10.532
13	506.605,662 414.330,668	14	506.615,905 414.341,497	14.906
14	506.615,905 414.341,497	15	506.621,415 414.345,097	6.582
15	506.621,415 414.345,097	16	506.629,233 414.350,898	9.735
16	506.629,233 414.350,898	17	506.637,318 414.355,441	9.274
17	506.637,318 414.355,441	1	506.637,364 414.355,445	0.046

** Lungimile segmentelor sunt determinate în planul de proiecție Stereo 70 și sunt rotunjite la 1 milimetru.

*** Distanța dintre puncte este formată din segmente cumulate ce sunt mai mici decât valoarea 1 milimetru.

**DATE DESPRE IMOBILUL NR. 3501**

Oficiul de Cadastru și Publicitate Imobiliară ARGES
Biroul de Cadastru și Publicitate Imobiliară Campulung

A. Partea I. Descrierea imobilului

TEREN Extravilan

Adresa: Jud. Arges, Punct 'Fantana'

Nr. Crt	Nr cadastral Nr. topografic	Suprafața* (mp)	Observații / Referințe
A1	80167	1.838	Sector cadastral:20 Teren neimprejmit;

B. Partea II. Proprietari și acte

Inscrieri privitoare la dreptul de proprietate și alte drepturi reale		Referințe
7971 / 27/05/2011		
Act Notarial nr. 1395, din 25/05/2011 emis de BNP ZIPISI CORNELIA;		
B1	Intabulare, drept de PROPRIETATE, dobandit prin Conventie, cota actuala 1/1, cota initiala 1/1 1) MĂRCUȘANU AI. GHEORGHE, casatorit cu 2) MĂRCUȘANU VIOLETA, Lipsă CNP.	A1
10923 / 28/08/2014		
Act Normativ nr. 17, din 07/03/2014 emis de Parlamentul Romaniei;		
B2	Imobil aflat sub incidenta art.3 alin.(1) din Legea 17/2014, dobandit prin Lege	A1

C. Partea III. SARCINI .

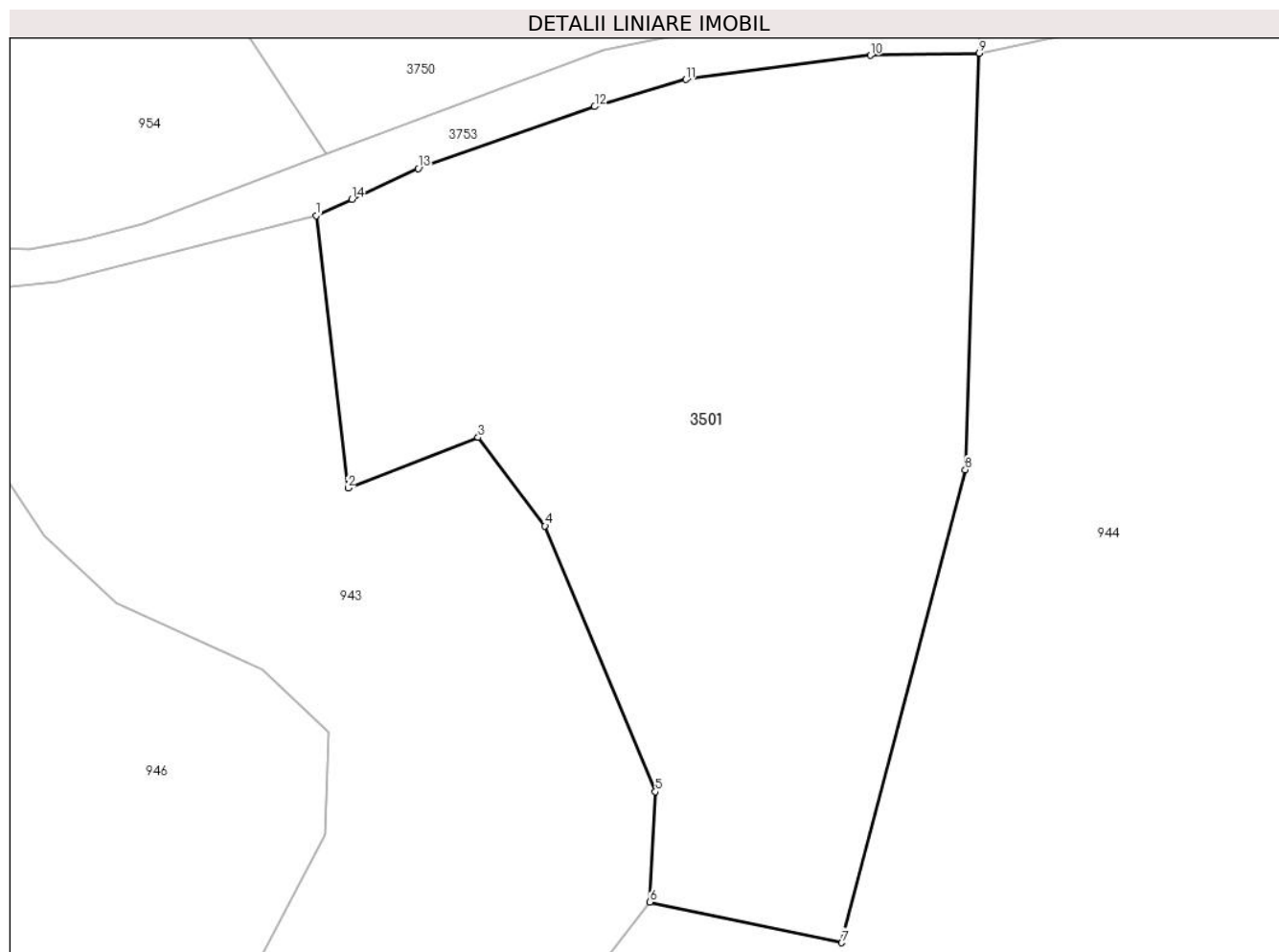
Inscrieri privind dezmembramintele dreptului de proprietate, drepturi reale de garanție și sarcini	Referințe
NU SUNT	

Anexa Nr. 1 La Partea I

Teren

Nr cadastral	Suprafața (mp)*	Observații / Referințe
80167	1.838	

* Suprafața este determinată în planul de proiecție Stereo 70.



Date referitoare la teren

Crt	Categorie folosință	Intra vilan	Suprafața (mp)	Tarla	Parcelă	Nr. topo	Observații / Referințe
1	faneata	NU	1.838	-	-	-	

Lungime Segmente

1) Valorile lungimilor segmentelor sunt obținute din proiecție în plan.

Punct început	X / Y	Punct sfârșit	X / Y	Lungime segment (** (m)
1	504.467,787 415.536,253	2	504.470,051 415.517,03	19.356
2	504.470,051 415.517,03	3	504.479,234 415.520,603	9.854
3	504.479,234 415.520,603	4	504.483,965 415.514,357	7.835
4	504.483,965 415.514,357	5	504.491,75 415.495,604	20.305
5	504.491,75 415.495,604	6	504.491,37 415.487,818	7.795

Punct început	X / Y	Punct sfârșit	X / Y	Lungime segment (** (m)
6	504.491,37 415.487,818	7	504.504,902 415.484,947	13.833
7	504.504,902 415.484,947	8	504.513,638 415.518,33	34.507
8	504.513,638 415.518,33	9	504.514,625 415.547,719	29.406
9	504.514,625 415.547,719	10	504.506,948 415.547,568	7.678
10	504.506,948 415.547,568	11	504.493,898 415.545,862	13.161
11	504.493,898 415.545,862	12	504.487,455 415.543,949	6.721
12	504.487,455 415.543,949	13	504.475,012 415.539,577	13.189
13	504.475,012 415.539,577	14	504.470,318 415.537,418	5.167
14	504.470,318 415.537,418	1	504.467,787 415.536,253	2.786

** Lungimile segmentelor sunt determinate în planul de proiecție Stereo 70 și sunt rotunjite la 1 milimetru.

*** Distanța dintre puncte este formată din segmente cumulate ce sunt mai mici decât valoarea 1 milimetru.

**DATE DESPRE IMOBILUL NR. 3502**

Oficiul de Cadastru și Publicitate Imobiliară ARGES
Biroul de Cadastru și Publicitate Imobiliară Campulung

A. Partea I. Descrierea imobilului

TEREN Extravilan

Adresa: Jud. Arges

Nr. Crt	Nr cadastral Nr. topografic	Suprafața* (mp)	Observații / Referințe
A1	80608	1.637	Sector cadastral:20 Teren neimprejmuit;

B. Partea II. Proprietari și acte

Inscrieri privitoare la dreptul de proprietate și alte drepturi reale		Referințe
/		
Act Administrativ nr. 4926, din 11/11/2024 emis de PRIMĂRIA COMUNEI MIOARELE;		
B1	Inscrierea posesiei, drept de PROPRIETATE, dobandit prin Lege, cota actuala 1/1, cota initiala 1/1 1) NEIDENTIFICAT NEIDENTIFICAT	A1
Act Normativ nr. 7, din 13/03/1996 emis de PARLAMENTUL ROMÂNIEI (art.13);		
B2	Se notează mențiunea de proprietar neidentificat	A1

C. Partea III. SARCINI .

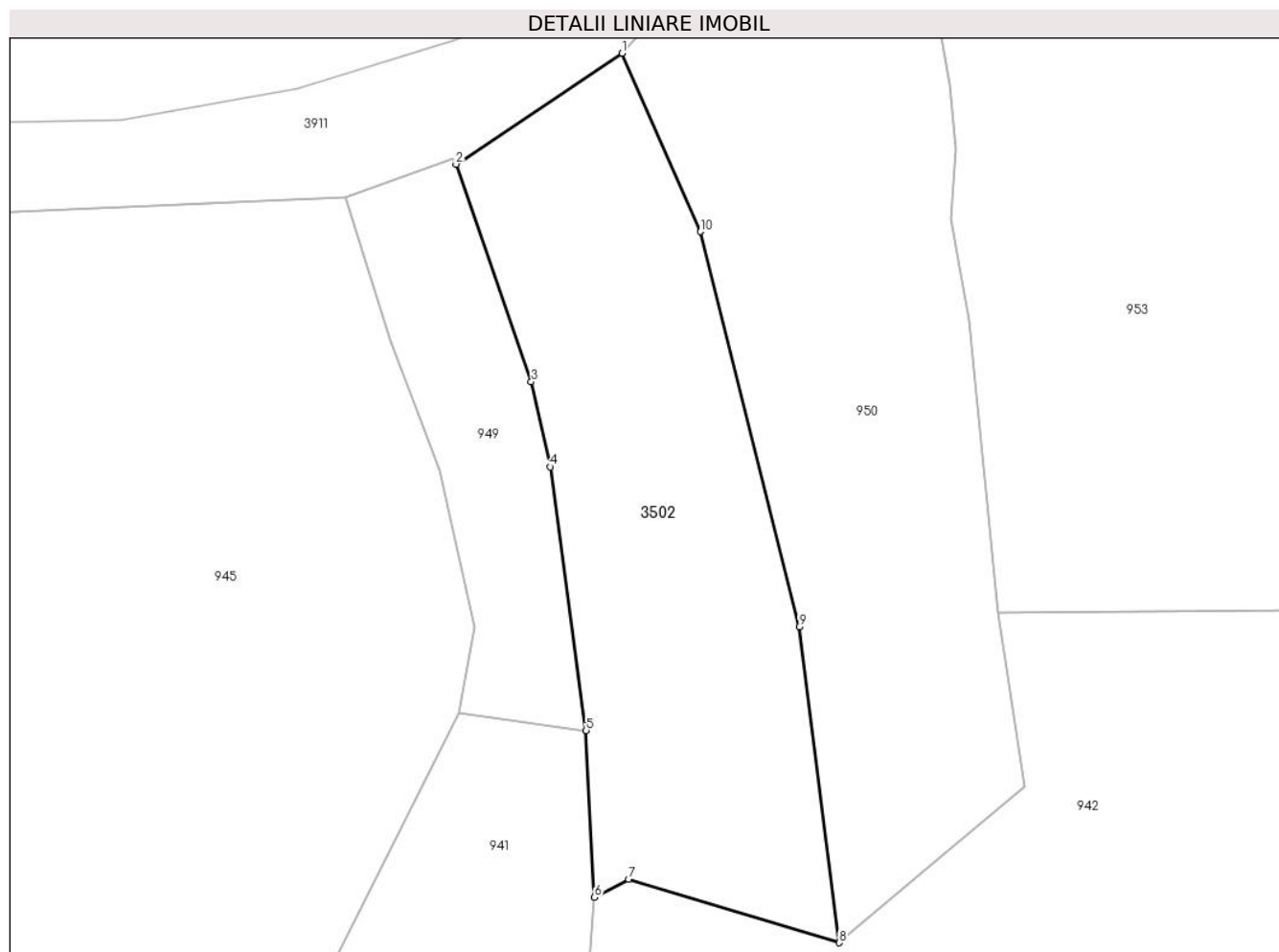
Inscrieri privind dezmembramintele dreptului de proprietate, drepturi reale de garanție și sarcini	Referințe
NU SUNT	

Anexa Nr. 1 La Partea I

Teren

Nr cadastral	Suprafața (mp)*	Observații / Referințe
80608	1.637	

* Suprafața este determinată în planul de proiecție Stereo 70.



Date referitoare la teren

Crt	Categorie folosință	Intravilan	Suprafața (mp)	Tarla	Parcelă	Nr. topo	Observații / Referințe
1	faneata	NU	1.637	-	-	-	

Lungime Segmente

1) Valorile lungimilor segmentelor sunt obținute din proiecție în plan.

Punct început	X / Y	Punct sfârșit	X / Y	Lungime segment (** (m)
1	504.262,51 415.563,869	2	504.246,503 415.553,166	19.256
2	504.246,503 415.553,166	3	504.253,758 415.532,185	22.2
3	504.253,758 415.532,185	4	504.255,591 415.523,991	8.397
4	504.255,591 415.523,991	5	504.259,051 415.498,561	25.664
5	504.259,051 415.498,561	6	504.259,86 415.482,469	16.112

Punct început	X / Y	Punct sfârșit	X / Y	Lungime segment (** (m)
6	504.259,86 415.482,469	7	504.263,147 415.484,245	3.736
7	504.263,147 415.484,245	8	504.283,48 415.478,094	21.243
8	504.283,48 415.478,094	9	504.279,605 415.508,544	30.696
9	504.279,605 415.508,544	10	504.270,057 415.546,659	39.293
10	504.270,057 415.546,659	1	504.262,51 415.563,869	18.792

** Lungimile segmentelor sunt determinate în planul de proiecție Stereo 70 și sunt rotunjite la 1 milimetru.

*** Distanța dintre puncte este formată din segmente cumulate ce sunt mai mici decât valoarea 1 milimetru.

**DATE DESPRE IMOBILUL NR. 3503**

Oficiul de Cadastru și Publicitate Imobiliară ARGES
Biroul de Cadastru și Publicitate Imobiliară Campulung

A. Partea I. Descrierea imobilului

TEREN Intravilan

Adresa: Loc. Cocenesti, Jud. Arges

Nr. Crt	Nr cadastral Nr. topografic	Suprafața* (mp)	Observații / Referințe
A1	80674	434	Sector cadastral:33 Teren imprejmuit;

Construcții

Crt	Nr cadastral Nr. topografic	Adresa	Observații / Referințe
A1.1		Loc. Cocenesti, Jud. Arges	Nr. niveluri:1; S. construita la sol:102 mp;
A1.2		Loc. Cocenesti, Jud. Arges	Nr. niveluri:1; S. construita la sol:42 mp;

B. Partea II. Proprietari și acte

Inscrieri privitoare la dreptul de proprietate și alte drepturi reale		Referințe
/		
Act Administrativ nr. 4926, din 11/11/2024 emis de PRIMĂRIA COMUNEI MIOARELE;		
B1	Inscrierea posesiei, drept de PROPRIETATE, dobandit prin Lege, cota actuala 1/1, cota initiala 1/1 1) NEIDENTIFICAT NEIDENTIFICAT	A1, A1.1, A1.2
Act Normativ nr. 7, din 13/03/1996 emis de PARLAMENTUL ROMÂNIEI (art.13);		
B2	Se notează mentiunea de proprietar neidentificat	A1, A1.1, A1.2

C. Partea III. SARCINI .

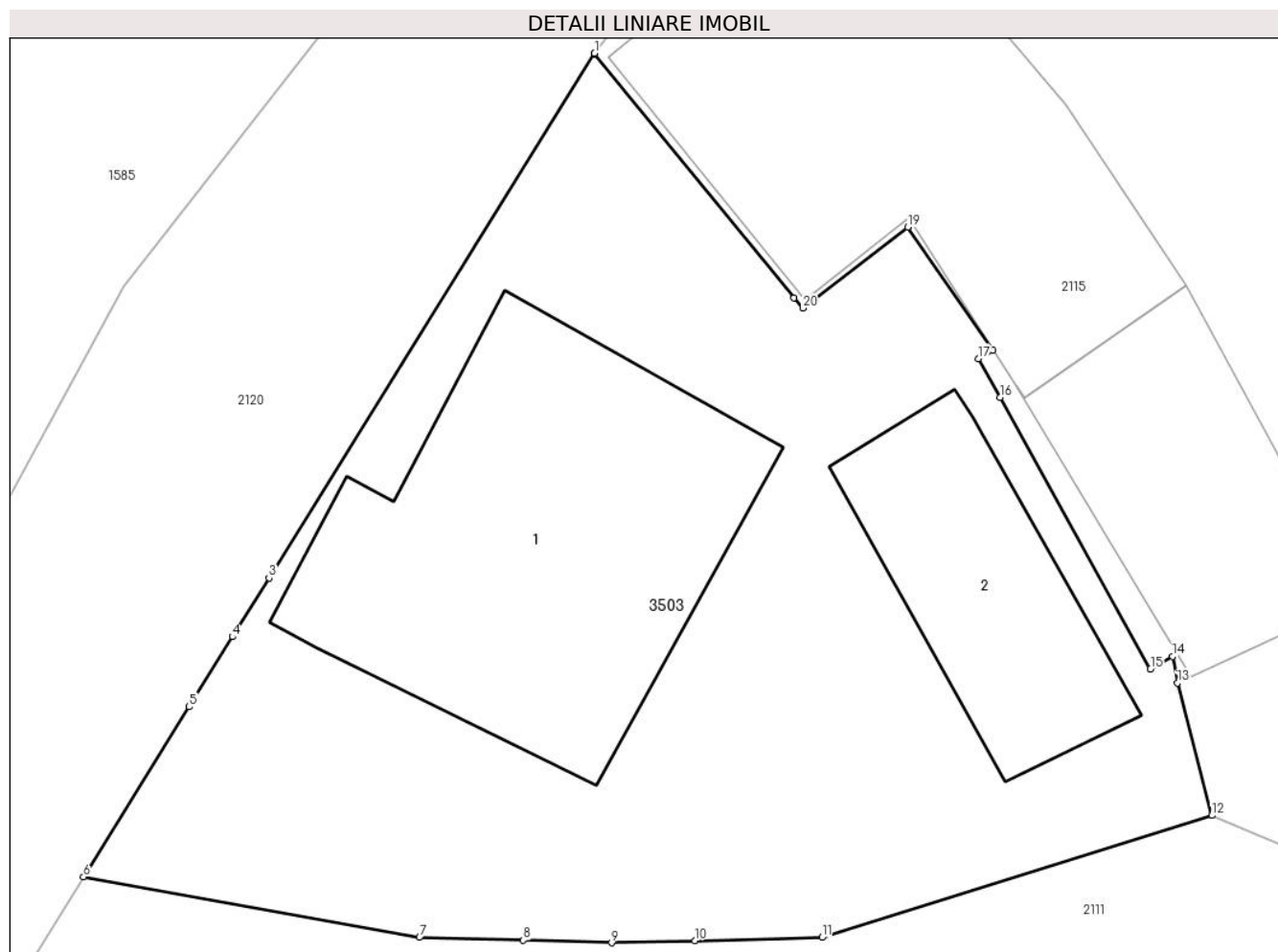
Inscrieri privind dezmembramintele dreptului de proprietate, drepturi reale de garanție și sarcini	Referințe
NU SUNT	

Anexa Nr. 1 La Partea I

Teren

Nr cadastral	Suprafața (mp)*	Observații / Referințe
80674	434	

* Suprafața este determinată în planul de proiecție Stereo 70.



Date referitoare la teren

Crt	Categorie folosință	Intravilan	Suprafața (mp)	Tarla	Parcelă	Nr. topo	Observații / Referințe
1	curți constructii	DA	434	-	-	-	

Date referitoare la construcții

Crt	Număr	Destinație construcție	Supraf. (mp)	Situație juridică	Observații / Referințe
A1.1		construcții de locuințe	102	Cu acte	Nr. niveluri:1; S. construita la sol:102 mp;
A1.2		construcții anexa	42	Cu acte	Nr. niveluri:1; S. construita la sol:42 mp;

Lungime Segmente

1) Valorile lungimilor segmentelor sunt obținute din proiecție în plan.

Punct început	X / Y	Punct sfârșit	X / Y	Lungime segment (** (m))
1	507.886,921 413.734,819	2	507.886,91 413.734,805	0.018
3	507.877,938 413.720,35	4	507.876,93 413.718,727	1.911
5	507.875,732 413.716,796	6	507.872,82 413.712,106	5.52

Punct început	X / Y	Punct sfârșit	X / Y	Lungime segment (** (m))
2	507.886,91 413.734,805	3	507.877,938 413.720,35	17.013
4	507.876,93 413.718,727	5	507.875,732 413.716,796	2.272
6	507.872,82 413.712,106	7	507.882,09 413.710,44	9.419

Punct început	X / Y	Punct sfârșit	X / Y	Lungime segment (** (m)
7	507.882,09 413.710,44	8	507.884,958 413.710,359	2.869
9	507.887,39 413.710,29	10	507.889,687 413.710,349	2.298
11	507.893,2 413.710,44	12	507.903,955 413.713,8	11.268
13	507.903,007 413.717,451	14	507.902,876 413.718,185	0.746
15	507.902,267 413.717,84	16	507.898,108 413.725,328	8.565
17	507.897,513 413.726,4	18	507.897,908 413.726,624	0.454
19	507.895,564 413.730,027	20	507.892,671 413.727,788	3.658
21	507.892,423 413.728,066	1	507.886,921 413.734,819	8.711

Punct început	X / Y	Punct sfârșit	X / Y	Lungime segment (** (m)
8	507.884,958 413.710,359	9	507.887,39 413.710,29	2.433
10	507.889,687 413.710,349	11	507.893,2 413.710,44	3.514
12	507.903,955 413.713,8	13	507.903,007 413.717,451	3.772
14	507.902,876 413.718,185	15	507.902,267 413.717,84	0.7
16	507.898,108 413.725,328	17	507.897,513 413.726,4	1.226
18	507.897,908 413.726,624	19	507.895,564 413.730,027	4.132
20	507.892,671 413.727,788	21	507.892,423 413.728,066	0.373

** Lungimile segmentelor sunt determinate în planul de proiecție Stereo 70 și sunt rotunjite la 1 milimetru.

*** Distanța dintre puncte este formată din segmente cumulate ce sunt mai mici decât valoarea 1 milimetru.

**DATE DESPRE IMOBILUL NR. 3504**

Oficiul de Cadastru și Publicitate Imobiliară ARGES
Biroul de Cadastru și Publicitate Imobiliară Campulung

A. Partea I. Descrierea imobilului

TEREN Extravilan

Adresa: Jud. Arges, punct'Basicura'

Nr. Crt	Nr cadastral Nr. topografic	Suprafața* (mp)	Observații / Referințe
A1	80676	6.616	Sector cadastral:33 Teren neimprijmit;

B. Partea II. Proprietari și acte

Inscrieri privitoare la dreptul de proprietate și alte drepturi reale		Referințe
25064 / 17/05/2024		
Act Notarial nr. 1139, din 16/05/2024 emis de Simion Aurelia Maria;		
B1	Intabulare, drept de PROPRIETATE- bun comun, dobandit prin Conventie, cota actuala 1/1, cota initiala 1/1 1) ȘULCĂ MIHAELA-CRISTINA , casatorita cu 2) ȘULCĂ ION VALENTIN	A1
B2	se noteaza afectatiunea speciala a terenului, destinat exercitarii unei activitati economice, in vederea constituirii patrimoniului de afectatiune al ' ȘULCĂ MIHAELA-CRISTINA INTREPRINDERE INDIVIDUALA' , cu sediul in comuna Mioarele, sat Cocenesti, nr. 76, jud Arges, inmatriculata la ORC sub nr. F3/ 24.04.2015, avand CUI 34413427 1) ȘULCĂ MIHAELA CRISTINA-INTREPRINDERE INDIVIDUALA , CIF:34413427	A1

C. Partea III. SARCINI .

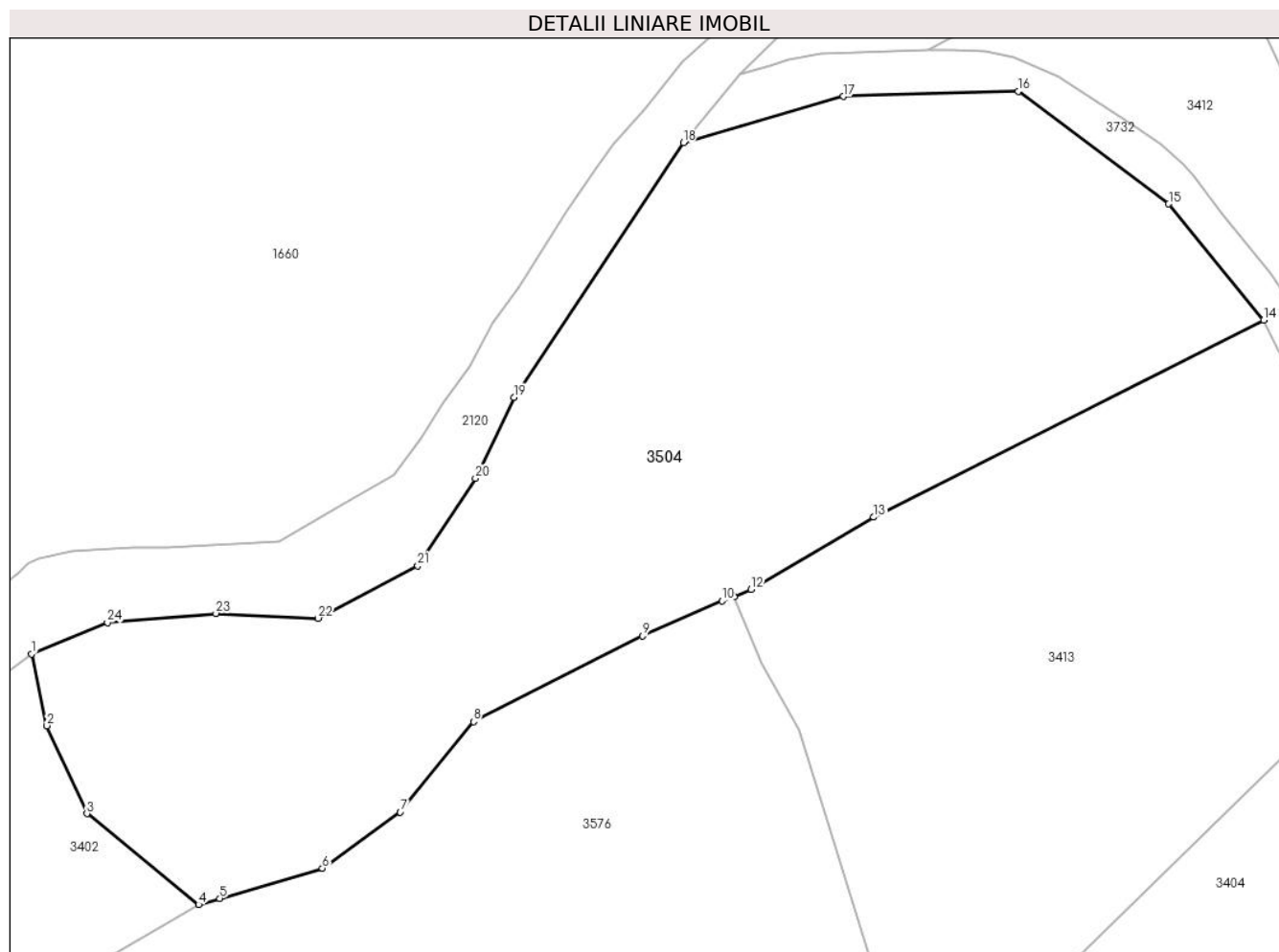
Inscrieri privind dezmembramintele dreptului de proprietate, drepturi reale de garanție și sarcini	Referințe
NU SUNT	

Anexa Nr. 1 La Partea I

Teren

Nr cadastral	Suprafața (mp)*	Observații / Referințe
80676	6.616	

* Suprafața este determinată în planul de proiecție Stereo 70.



Date referitoare la teren

Crt	Categorie folosință	Intravilan	Suprafața (mp)	Tarla	Parcelă	Nr. topo	Observații / Referințe
1	faneata	NU	6.616	-	-	-	

Lungime Segmente

1) Valorile lungimilor segmentelor sunt obținute din proiecție în plan.

Punct început	X / Y	Punct sfârșit	X / Y	Lungime segment (** (m)
1	508.176,71 414.042,27	2	508.178,77 414.032,65	9.838
3	508.184,12 414.020,86	4	508.199,11 414.008,68	19.315
5	508.201,945 414.009,514	6	508.215,7 414.013,562	14.338
7	508.226,148 414.021,073	8	508.235,974 414.033,198	15.607
9	508.258,604 414.044,677	10	508.269,278 414.049,388	11.667

Punct început	X / Y	Punct sfârșit	X / Y	Lungime segment (** (m)
2	508.178,77 414.032,65	3	508.184,12 414.020,86	12.947
4	508.199,11 414.008,68	5	508.201,945 414.009,514	2.955
6	508.215,7 414.013,562	7	508.226,148 414.021,073	12.868
8	508.235,974 414.033,198	9	508.258,604 414.044,677	25.375
10	508.269,278 414.049,388	11	508.270,917 414.049,942	1.73

Punct început	X / Y	Punct sfârșit	X / Y	Lungime segment (** (m)
11	508.270,917 414.049,942	12	508.273,179 414.050,909	2.46
13	508.289,649 414.060,594	14	508.341,947 414.087,027	58.599
15	508.329,2 414.102,57	16	508.309,033 414.117,656	25.185
17	508.285,572 414.116,981	18	508.264,113 414.110,769	22.34
19	508.241,391 414.076,639	20	508.236,245 414.065,82	11.98
21	508.228,505 414.054,096	22	508.215,138 414.047,057	15.107
23	508.201,442 414.047,697	24	508.186,884 414.046,485	14.608

Punct început	X / Y	Punct sfârșit	X / Y	Lungime segment (** (m)
12	508.273,179 414.050,909	13	508.289,649 414.060,594	19.107
14	508.341,947 414.087,027	15	508.329,2 414.102,57	20.102
16	508.309,033 414.117,656	17	508.285,572 414.116,981	23.471
18	508.264,113 414.110,769	19	508.241,391 414.076,639	41.002
20	508.236,245 414.065,82	21	508.228,505 414.054,096	14.048
22	508.215,138 414.047,057	23	508.201,442 414.047,697	13.711
24	508.186,884 414.046,485	1	508.176,71 414.042,27	11.013

** Lungimile segmentelor sunt determinate în planul de proiecție Stereo 70 și sunt rotunjite la 1 milimetru.

*** Distanța dintre puncte este formată din segmente cumulate ce sunt mai mici decât valoarea 1 milimetru.

**DATE DESPRE IMOBILUL NR. 3505**

Oficiul de Cadastru și Publicitate Imobiliară ARGES
Biroul de Cadastru și Publicitate Imobiliară Campulung

A. Partea I. Descrierea imobilului

TEREN Extravilan

Adresa: Jud. Arges, Punct 'Basicura'

Nr. Crt	Nr cadastral Nr. topografic	Suprafața* (mp)	Observații / Referințe
A1	80903	492	Sector cadastral:33 Teren imprejmuit;

B. Partea II. Proprietari și acte

Inscrieri privitoare la dreptul de proprietate și alte drepturi reale		Referințe
17102 / 22/11/2017		
Act Notarial nr. 2368, din 16/11/2017 emis de Simion Aurelia Maria;		
B2	Intabulare, drept de PROPRIETATE-bun comun, dobandit prin Conventie, cota actuala 1/1, cota initiala 1/1 1) SULCA MIHAELA-CRISTINA 2) SULCA ION VALENTIN , soti	A1
B3	se noteaza afectatiunea speciala a terenului, destinat exercitarii unei activitati economice, in vederea constituirii patrimoniului de afectatiune al SULCA MIHAELA-CRISTINA INTREPRINDERE INDIVIDUALA cu sediul in sat Cocenesti nr.76, com. Mioarele, jud. Arges, numar de ordine in registrul comertului F3/440/24.04.2015, avand CUI 34413427	A1

C. Partea III. SARCINI .

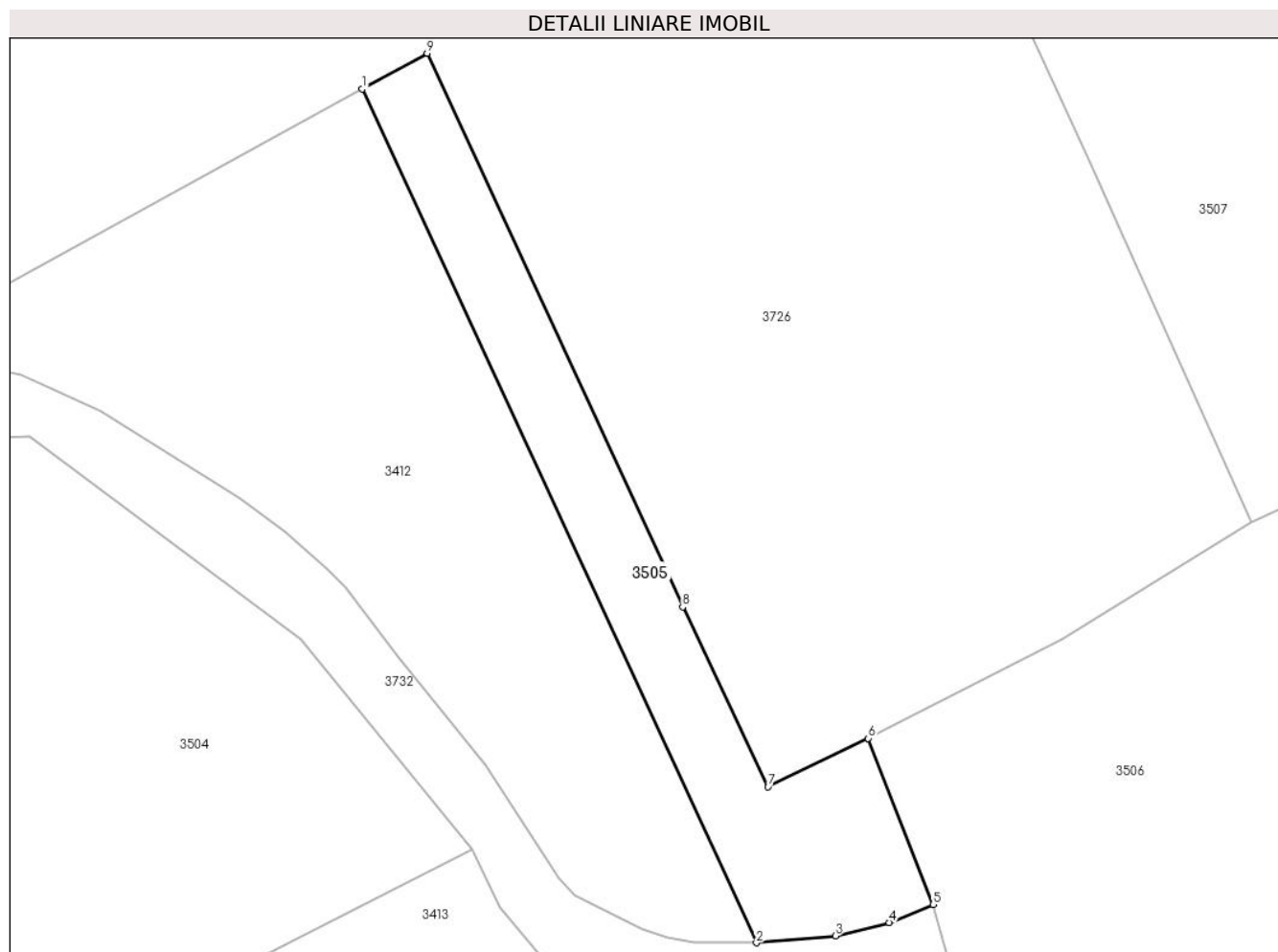
Inscrieri privind dezmembramintele dreptului de proprietate, drepturi reale de garanție și sarcini	Referințe
NU SUNT	

Anexa Nr. 1 La Partea I

Teren

Nr cadastral	Suprafața (mp)*	Observații / Referințe
80903	492	

* Suprafața este determinată în planul de proiecție Stereo 70.



Date referitoare la teren

Crt	Categorie folosință	Intra vilan	Suprafața (mp)	Tarla	Parcelă	Nr. topo	Observații / Referințe
1	faneata	NU	492	-	-	-	

Lungime Segmente

1) Valorile lungimilor segmentelor sunt obținute din proiecție în plan.

Punct început	X / Y	Punct sfârșit	X / Y	Lungime segment (** (m)
1	508.333,763 414.143,422	2	508.363,018 414.080,11	69.744
2	508.363,018 414.080,11	3	508.368,883 414.080,628	5.888
3	508.368,883 414.080,628	4	508.372,865 414.081,607	4.101
4	508.372,865 414.081,607	5	508.376,123 414.082,949	3.524
5	508.376,123 414.082,949	6	508.371,313 414.095,271	13.228

Punct început	X / Y	Punct sfârșit	X / Y	Lungime segment (** (m)
6	508.371,313 414.095,271	7	508.363,866 414.091,681	8.267
7	508.363,866 414.091,681	8	508.357,54 414.105,016	14.759
8	508.357,54 414.105,016	9	508.338,585 414.146,068	45.217
9	508.338,585 414.146,068	1	508.333,763 414.143,422	5.5

** Lungimile segmentelor sunt determinate în planul de proiecție Stereo 70 și sunt rotunjite la 1 milimetru.

*** Distanța dintre puncte este formată din segmente cumulate ce sunt mai mici decât valoarea 1 milimetru.

**DATE DESPRE IMOBILUL NR. 3506**

Oficiul de Cadastru și Publicitate Imobiliară ARGES
Biroul de Cadastru și Publicitate Imobiliară Campulung

A. Partea I. Descrierea imobilului

TEREN Extravilan

Adresa: Jud. Arges

Nr. Crt	Nr cadastral Nr. topografic	Suprafața* (mp)	Observații / Referințe
A1		5.427	Sector cadastral:33 Teren neimprejmut;

B. Partea II. Proprietari și acte

Inscrieri privitoare la dreptul de proprietate și alte drepturi reale		Referințe
/		
Act Administrativ nr. 4926, din 11/11/2024 emis de PRIMĂRIA COMUNEI MIOARELE;		
B1	Inscrierea posesiei, drept de PROPRIETATE, dobandit prin Lege, cota actuala 1/1, cota initiala 1/1 1) NEIDENTIFICAT NEIDENTIFICAT	A1
Act Normativ nr. 7, din 13/03/1996 emis de PARLAMENTUL ROMÂNIEI (art.13);		
B2	Se notează mențiunea de proprietar neidentificat	A1

C. Partea III. SARCINI .

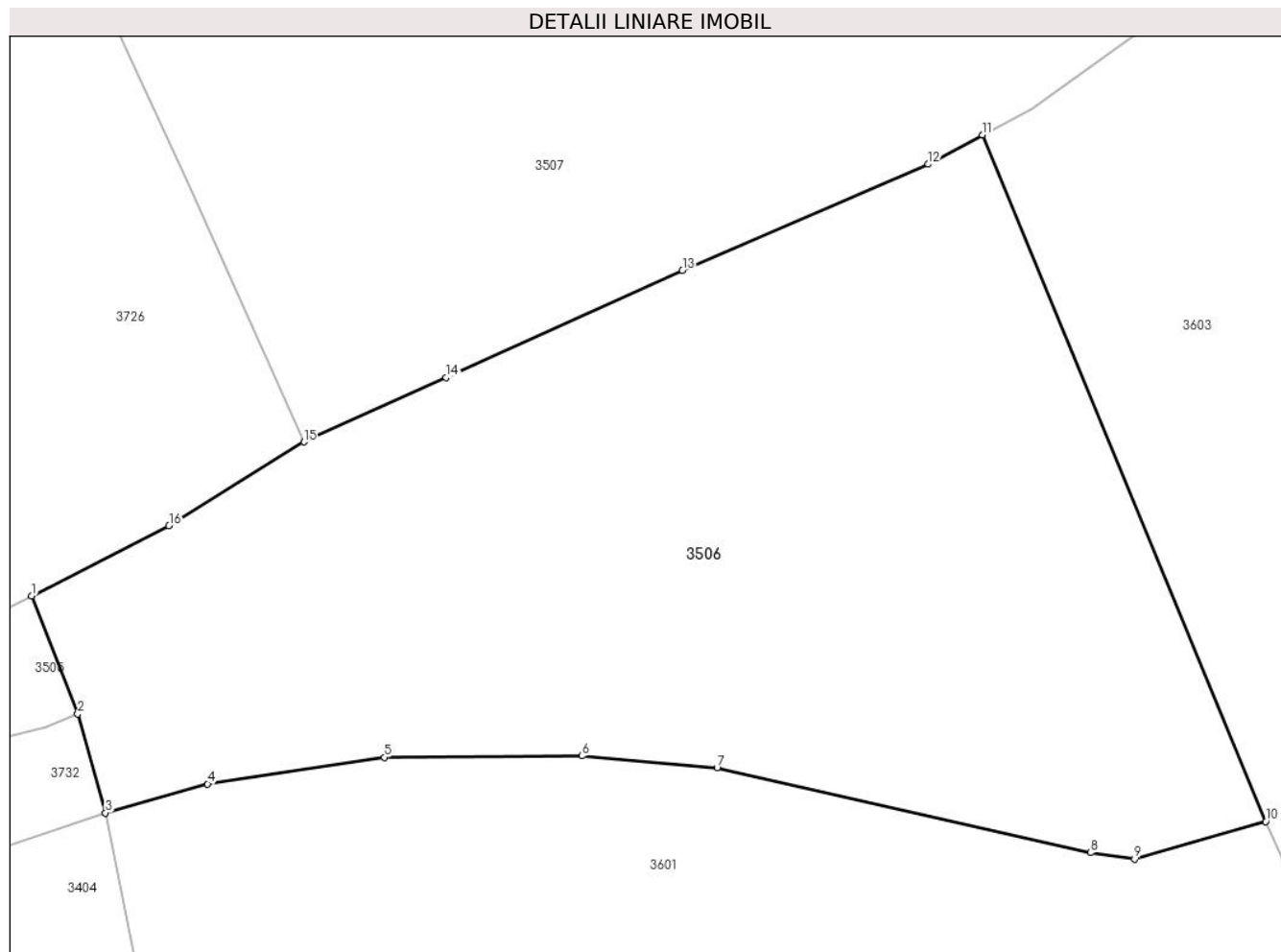
Inscrieri privind dezmembramintele dreptului de proprietate, drepturi reale de garanție și sarcini	Referințe
NU SUNT	

Anexa Nr. 1 La Partea I

Teren

Nr cadastral	Suprafața (mp)*	Observații / Referințe
	5.427	

* Suprafața este determinată în planul de proiecție Stereo 70.



Date referitoare la teren

Crt	Categorie folosință	Intravilan	Suprafața (mp)	Tarla	Parcelă	Nr. topo	Observații / Referințe
1	faneata	NU	5.427	-	-	-	

Lungime Segmente

1) Valorile lungimilor segmentelor sunt obținute din proiecție în plan.

Punct început	X / Y	Punct sfârșit	X / Y	Lungime segment (** (m)
1	508.371,313 414.095,271	2	508.376,123 414.082,949	13.228
2	508.376,123 414.082,949	3	508.379,028 414.072,629	10.721
3	508.379,028 414.072,629	4	508.389,69 414.075,65	11.082
4	508.389,69 414.075,65	5	508.408,137 414.078,436	18.656
5	508.408,137 414.078,436	6	508.428,795 414.078,57	20.658

Punct început	X / Y	Punct sfârșit	X / Y	Lungime segment (** (m)
6	508.428,795 414.078,57	7	508.442,909 414.077,308	14.17
7	508.442,909 414.077,308	8	508.481,93 414.068,469	40.01
8	508.481,93 414.068,469	9	508.486,519 414.067,793	4.639
9	508.486,519 414.067,793	10	508.500,23 414.071,727	14.264
10	508.500,23 414.071,727	11	508.470,62 414.143,37	77.521
11	508.470,62 414.143,37	12	508.464,97 414.140,319	6.421
12	508.464,97 414.140,319	13	508.439,301 414.129,22	27.966
13	508.439,301 414.129,22	14	508.414,614 414.118,056	27.094
14	508.414,614 414.118,056	15	508.399,747 414.111,328	16.319
15	508.399,747 414.111,328	16	508.385,668 414.102,581	16.575
16	508.385,668 414.102,581	1	508.371,313 414.095,271	16.109

** Lungimile segmentelor sunt determinate în planul de proiecție Stereo 70 și sunt rotunjite la 1 milimetru.

*** Distanța dintre puncte este formată din segmente cumulate ce sunt mai mici decât valoarea 1 milimetru.

**DATE DESPRE IMOBILUL NR. 3507**

Oficiul de Cadastru și Publicitate Imobiliară ARGES
Biroul de Cadastru și Publicitate Imobiliară Campulung

A. Partea I. Descrierea imobilului

TEREN Extravilan

Adresa: Jud. Arges

Nr. Crt	Nr cadastral Nr. topografic	Suprafața* (mp)	Observații / Referințe
A1		7.373	Sector cadastral:33 Teren neimprejmuit;

B. Partea II. Proprietari și acte

Inscrieri privitoare la dreptul de proprietate și alte drepturi reale		Referințe
/		
Act Administrativ nr. 4926, din 11/11/2024 emis de PRIMĂRIA COMUNEI MIOARELE;		
B1	Inscrierea posesiei, drept de PROPRIETATE, dobandit prin Lege, cota actuala 1/1, cota initiala 1/1 1) NEIDENTIFICAT NEIDENTIFICAT	A1
Act Normativ nr. 7, din 13/03/1996 emis de PARLAMENTUL ROMÂNIEI (art.13);		
B2	Se notează mențiunea de proprietar neidentificat	A1

C. Partea III. SARCINI .

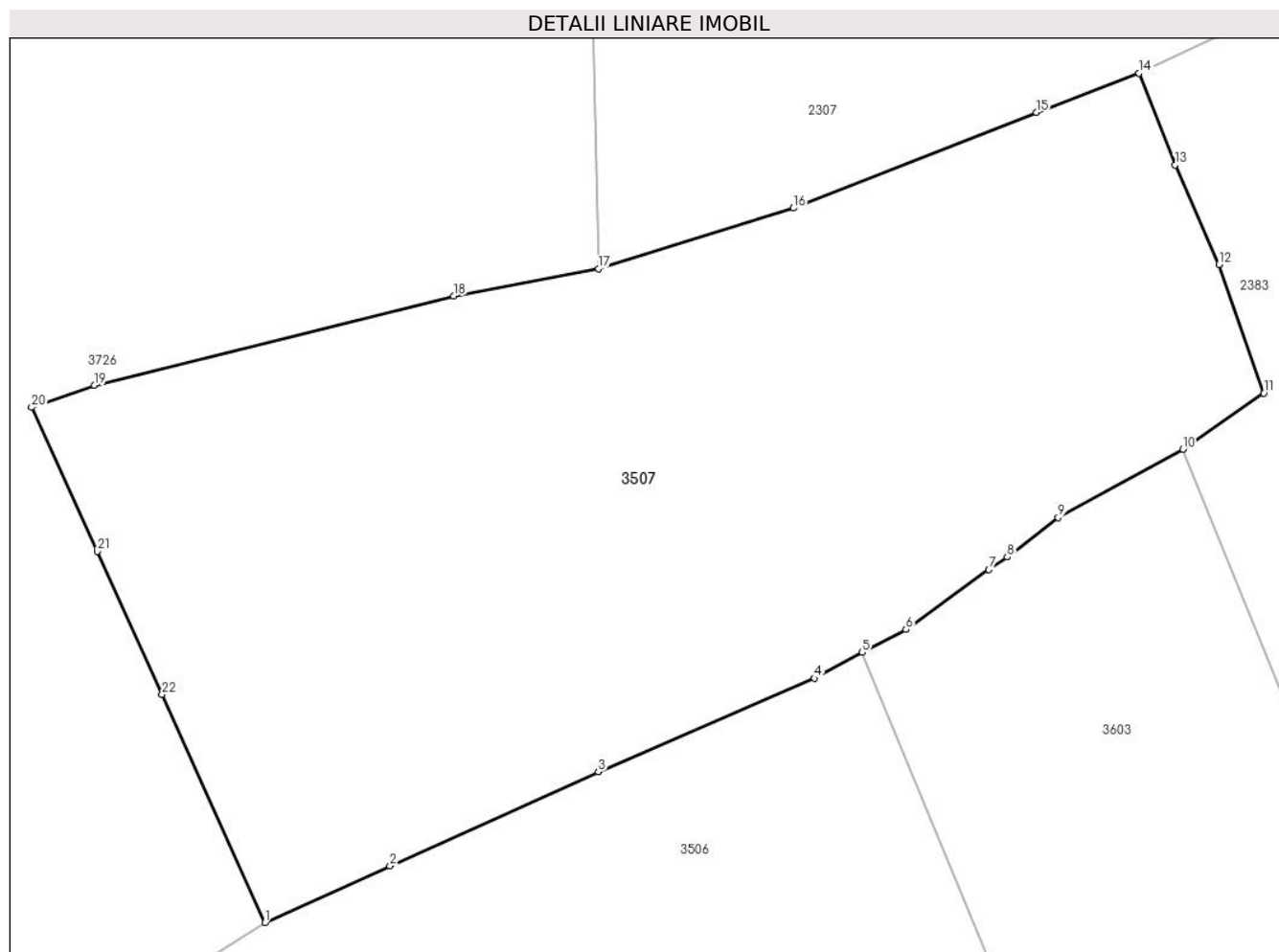
Inscrieri privind dezmembramintele dreptului de proprietate, drepturi reale de garanție și sarcini	Referințe
NU SUNT	

Anexa Nr. 1 La Partea I

Teren

Nr cadastral	Suprafața (mp)*	Observații / Referințe
	7.373	

* Suprafața este determinată în planul de proiecție Stereo 70.



Date referitoare la teren

Crt	Categorie folosință	Intra vilan	Suprafața (mp)	Tarla	Parcelă	Nr. topo	Observații / Referințe
1	faneata	NU	7.373	-	-	-	

Lungime Segmente

1) Valorile lungimilor segmentelor sunt obținute din proiecție în plan.

Punct început	X / Y	Punct sfârșit	X / Y	Lungime segment (** (m)
1	508.399,747 414.111,328	2	508.414,614 414.118,056	16.319
3	508.439,301 414.129,22	4	508.464,97 414.140,319	27.966
5	508.470,62 414.143,37	6	508.475,81 414.146,097	5.863
7	508.485,65 414.153,19	8	508.487,814 414.154,688	2.632
9	508.493,86 414.159,35	10	508.508,651 414.167,455	16.866

Punct început	X / Y	Punct sfârșit	X / Y	Lungime segment (** (m)
2	508.414,614 414.118,056	3	508.439,301 414.129,22	27.094
4	508.464,97 414.140,319	5	508.470,62 414.143,37	6.421
6	508.475,81 414.146,097	7	508.485,65 414.153,19	12.13
8	508.487,814 414.154,688	9	508.493,86 414.159,35	7.635
10	508.508,651 414.167,455	11	508.518,251 414.174,128	11.691

Punct început	X / Y	Punct sfârșit	X / Y	Lungime segment (** (m)
11	508.518,251 414.174,128	12	508.512,929 414.189,376	16.15
13	508.507,733 414.201,177	14	508.503,467 414.212,038	11.669
15	508.491,276 414.207,397	16	508.462,438 414.196,056	30.988
17	508.439,324 414.188,853	18	508.422,161 414.185,624	17.464
19	508.379,551 414.175,028	20	508.372,081 414.172,428	7.91
21	508.379,847 414.155,34	22	508.387,565 414.138,386	18.628

Punct început	X / Y	Punct sfârșit	X / Y	Lungime segment (** (m)
12	508.512,929 414.189,376	13	508.507,733 414.201,177	12.894
14	508.503,467 414.212,038	15	508.491,276 414.207,397	13.045
16	508.462,438 414.196,056	17	508.439,324 414.188,853	24.21
18	508.422,161 414.185,624	19	508.379,551 414.175,028	43.908
20	508.372,081 414.172,428	21	508.379,847 414.155,34	18.77
22	508.387,565 414.138,386	1	508.399,747 414.111,328	29.674

** Lungimile segmentelor sunt determinate în planul de proiecție Stereo 70 și sunt rotunjite la 1 milimetru.

*** Distanța dintre puncte este formată din segmente cumulate ce sunt mai mici decât valoarea 1 milimetru.

**DATE DESPRE IMOBILUL NR. 3508**

Oficiul de Cadastru și Publicitate Imobiliară ARGES
Biroul de Cadastru și Publicitate Imobiliară Campulung

A. Partea I. Descrierea imobilului

TEREN Extravilan

Adresa: Jud. Arges

Nr. Crt	Nr cadastral Nr. topografic	Suprafața* (mp)	Observații / Referințe
A1		7.704	Sector cadastral:33 Teren neimprejmuit;

B. Partea II. Proprietari și acte

Inscrieri privitoare la dreptul de proprietate și alte drepturi reale		Referințe
/		
Act Administrativ nr. 4926, din 11/11/2024 emis de PRIMĂRIA COMUNEI MIOARELE;		
B1	Inscrierea posesiei, drept de PROPRIETATE, dobandit prin Lege, cota actuala 1/1, cota initiala 1/1 1) NEIDENTIFICAT NEIDENTIFICAT	A1
Act Normativ nr. 7, din 13/03/1996 emis de PARLAMENTUL ROMÂNIEI (art.13);		
B2	Se notează mențiunea de proprietar neidentificat	A1

C. Partea III. SARCINI .

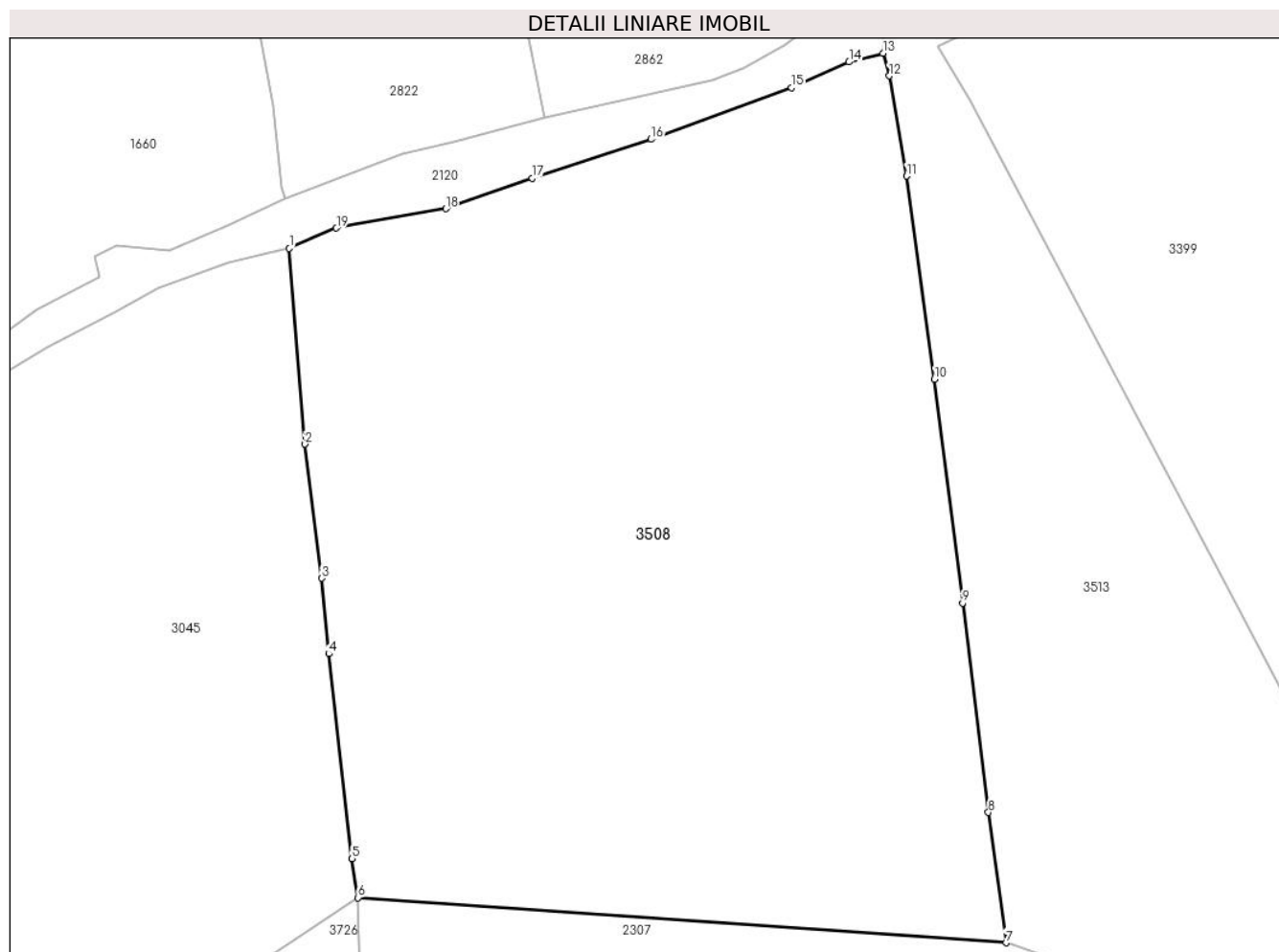
Inscrieri privind dezmembramintele dreptului de proprietate, drepturi reale de garanție și sarcini	Referințe
NU SUNT	

Anexa Nr. 1 La Partea I

Teren

Nr cadastral	Suprafața (mp)*	Observații / Referințe
	7.704	

* Suprafața este determinată în planul de proiecție Stereo 70.



Date referitoare la teren

Crt	Categorie folosință	Intravilan	Suprafața (mp)	Tarla	Parcelă	Nr. topo	Observații / Referințe
1	faneata	NU	7.704	-	-	-	

Lungime Segmente

1) Valorile lungimilor segmentelor sunt obținute din proiecție în plan.

Punct început	X / Y	Punct sfârșit	X / Y	Lungime segment (** (m)
1	508.428,484 414.363,549	2	508.430,462 414.338,935	24.693
2	508.430,462 414.338,935	3	508.432,571 414.322,065	17.001
3	508.432,571 414.322,065	4	508.433,442 414.312,575	9.53
4	508.433,442 414.312,575	5	508.436,374 414.286,786	25.955
5	508.436,374 414.286,786	6	508.437,142 414.281,878	4.968

Punct început	X / Y	Punct sfârșit	X / Y	Lungime segment (** (m)
6	508.437,142 414.281,878	7	508.518,696 414.276,221	81.75
7	508.518,696 414.276,221	8	508.516,475 414.292,623	16.552
8	508.516,475 414.292,623	9	508.513,222 414.318,942	26.519
9	508.513,222 414.318,942	10	508.509,666 414.347,113	28.395
10	508.509,666 414.347,113	11	508.506,16 414.372,653	25.78
11	508.506,16 414.372,653	12	508.503,994 414.385,247	12.779
12	508.503,994 414.385,247	13	508.503,202 414.388,102	2.963
13	508.503,202 414.388,102	14	508.498,93 414.386,996	4.413
14	508.498,93 414.386,996	15	508.491,675 414.383,754	7.946
15	508.491,675 414.383,754	16	508.474,015 414.377,289	18.806
16	508.474,015 414.377,289	17	508.459,08 414.372,361	15.727
17	508.459,08 414.372,361	18	508.448,184 414.368,537	11.548
18	508.448,184 414.368,537	19	508.434,409 414.366,113	13.987
19	508.434,409 414.366,113	1	508.428,484 414.363,549	6.456

** Lungimile segmentelor sunt determinate în planul de proiecție Stereo 70 și sunt rotunjite la 1 milimetru.

*** Distanța dintre puncte este formată din segmente cumulate ce sunt mai mici decât valoarea 1 milimetru.

**DATE DESPRE IMOBILUL NR. 3509**

Oficiul de Cadastru și Publicitate Imobiliară ARGES
Biroul de Cadastru și Publicitate Imobiliară Campulung

A. Partea I. Descrierea imobilului

TEREN Extravilan

Adresa: Jud. Arges, Punct 'Copaci'

Nr. Crt	Nr cadastral Nr. topografic	Suprafața* (mp)	Observații / Referințe
A1	80738	2.504	Sector cadastral:33 Teren neimprejmuit;

B. Partea II. Proprietari și acte

Inscrieri privitoare la dreptul de proprietate și alte drepturi reale		Referințe
9845 / 14/07/2016		
Act Notarial nr. 903, din 08/07/2016 emis de ALECSOIU CONSTANTIN;		
B1	Intabulare, drept de PROPRIETATE, dobandit prin Conventie, cota actuala 1/1, cota initiala 1/1 1) ȘULCĂ DOINA VALENTINA, vaduva	A1
21894 / 25/11/2019		
Act Notarial nr. 3017, din 11/11/2019 emis de Simion Aurelia Maria;		
B2	se noteaza afectatiunea speciala a terenului, destinat exercitarii unei activitati economice, in vederea constituirii patrimoniului de afectatiune al ' SULCA DOINA-VALENTINA INTREPRINDERE FAMILIALA' , cu sediul in comuna Mioarele, sat Cocenesti nr. 74, jud Arges, inmatriculata la ORC sub nr. F3/ 1073/ 23.09.2015, avand CUI 35036147	A1

C. Partea III. SARCINI .

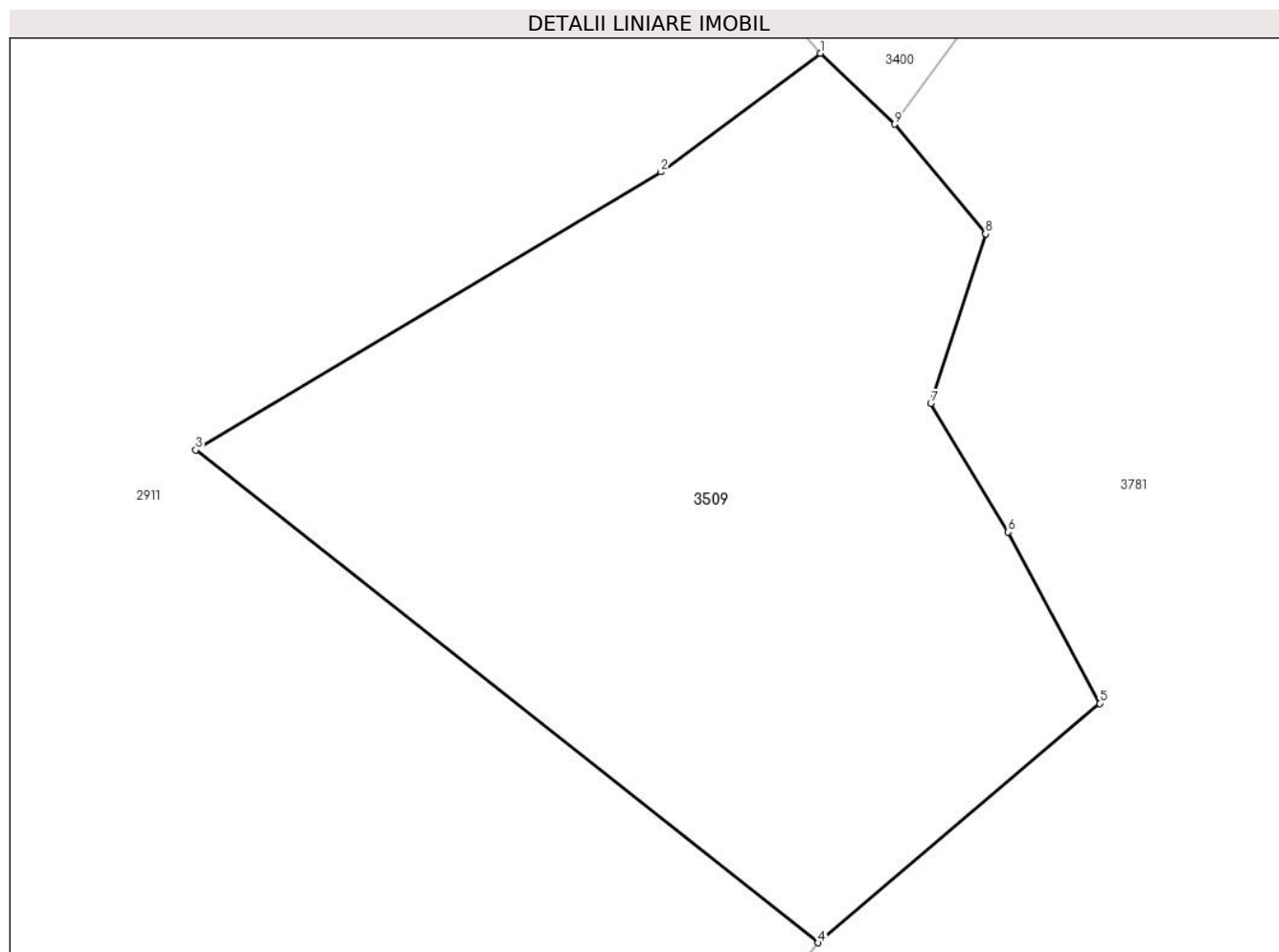
Inscrieri privind dezmembramintele dreptului de proprietate, drepturi reale de garanție și sarcini	Referințe
NU SUNT	

Anexa Nr. 1 La Partea I

Teren

Nr cadastral	Suprafața (mp)*	Observații / Referințe
80738	2.504	

* Suprafața este determinată în planul de proiecție Stereo 70.



Date referitoare la teren

Crt	Categorie folosință	Intravilan	Suprafața (mp)	Tarla	Parcelă	Nr. topo	Observații / Referințe
1	faneata	NU	2.504	-	-	-	

Lungime Segmente

1) Valorile lungimilor segmentelor sunt obținute din proiecție în plan.

Punct început	X / Y	Punct sfârșit	X / Y	Lungime segment (** (m)
1	508.190,859 413.537,836	2	508.178,326 413.528,498	15.629
2	508.178,326 413.528,498	3	508.141,699 413.506,622	42.663
3	508.141,699 413.506,622	4	508.190,694 413.467,865	62.471
4	508.190,694 413.467,865	5	508.212,861 413.486,698	29.087
5	508.212,861 413.486,698	6	508.205,65 413.500,176	15.286

Punct început	X / Y	Punct sfârșit	X / Y	Lungime segment (** (m)
6	508.205,65 413.500,176	7	508.199,57 413.510,282	11.794
7	508.199,57 413.510,282	8	508.203,882 413.523,629	14.026
8	508.203,882 413.523,629	9	508.196,719 413.532,248	11.207
9	508.196,719 413.532,248	1	508.190,859 413.537,836	8.097

** Lungimile segmentelor sunt determinate în planul de proiecție Stereo 70 și sunt rotunjite la 1 milimetru.

*** Distanța dintre puncte este formată din segmente cumulate ce sunt mai mici decât valoarea 1 milimetru.

**DATE DESPRE IMOBILUL NR. 3510**

Oficiul de Cadastru și Publicitate Imobiliară ARGES
Biroul de Cadastru și Publicitate Imobiliară Campulung

A. Partea I. Descrierea imobilului

TEREN Extravilan

Adresa: Jud. Arges, Punctul ' Cîndela '.

Nr. Crt	Nr cadastral Nr. topografic	Suprafața* (mp)	Observații / Referințe
A1	81240	2.684	Sector cadastral:33 Teren imprejmuit;

B. Partea II. Proprietari și acte

Inscrieri privitoare la dreptul de proprietate și alte drepturi reale	Referințe
1051 / 22/01/2020	
Act Notarial nr. 124, din 22/01/2020 emis de Georgescu Ion (act notarial nr - incheiere de rectificare nr. 08 din 05.02.2020, emis de BNP Georgescu Ion);	
B2	A1
Intabulare, drept de PROPRIETATE- bun propriu, dobandit prin Conventie, cota actuala 1/1, cota initiala 1/1 1) ARSENE GEORGEL-MARIAN, necasatorit	

C. Partea III. SARCINI .

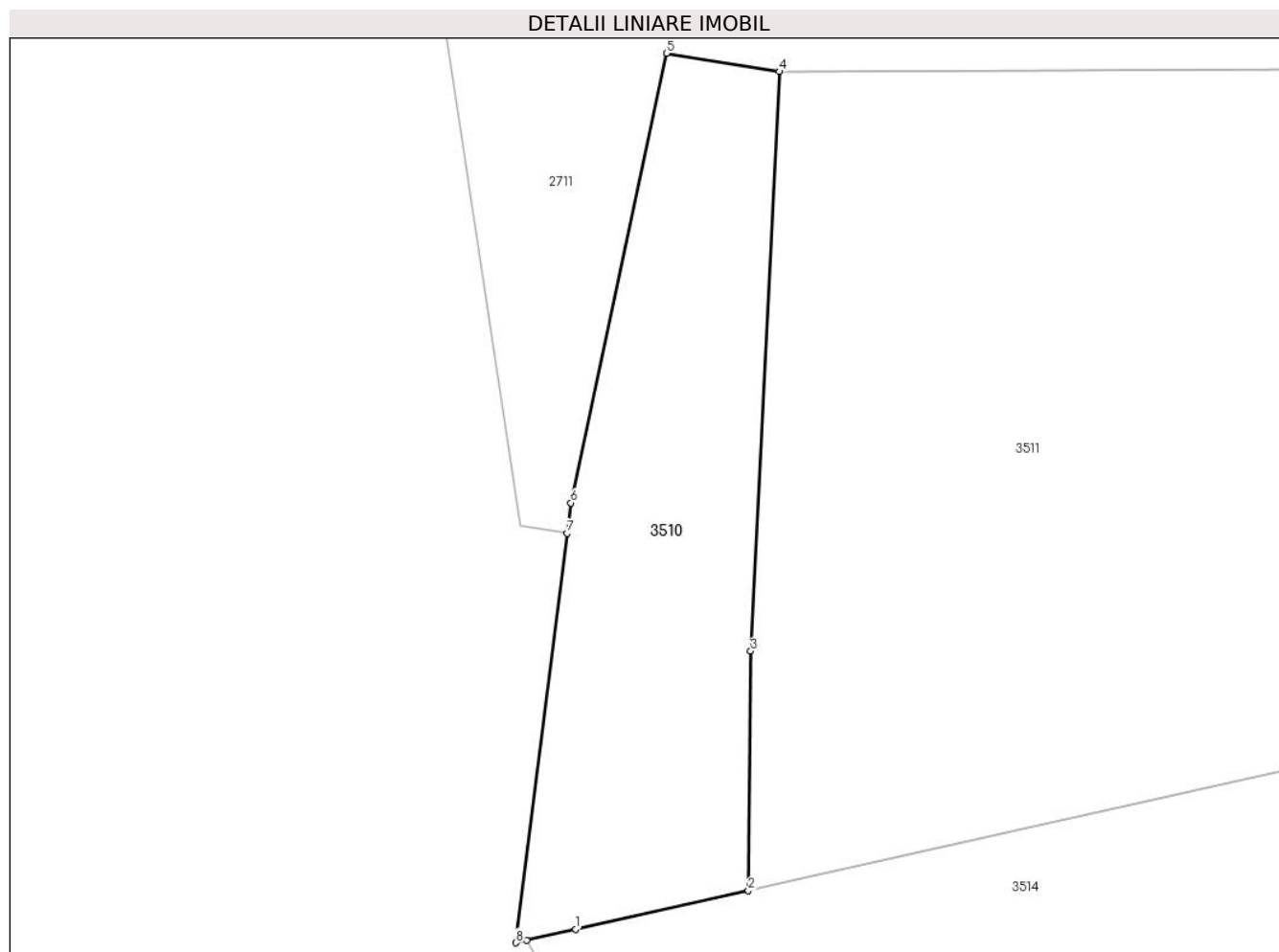
Inscrieri privind dezmembramintele dreptului de proprietate, drepturi reale de garanție și sarcini	Referințe
NU SUNT	

Anexa Nr. 1 La Partea I

Teren

Nr cadastral	Suprafața (mp)*	Observații / Referințe
81240	2.684	

* Suprafața este determinată în planul de proiecție Stereo 70.



Date referitoare la teren

Crt	Categorie folosință	Intra vilan	Suprafața (mp)	Tarla	Parcelă	Nr. topo	Observații / Referințe
1	livada	NU	2.684	-	-	-	

Lungime Segmente

1) Valorile lungimilor segmentelor sunt obținute din proiecție în plan.

Punct început	X / Y	Punct sfârșit	X / Y	Lungime segment (** (m)
1	509.865,375 412.023,893	2	509.888,369 412.029,066	23.569
2	509.888,369 412.029,066	3	509.888,683 412.060,883	31.819
3	509.888,683 412.060,883	4	509.892,484 412.137,874	77.085
4	509.892,484 412.137,874	5	509.877,473 412.140,325	15.21
5	509.877,473 412.140,325	6	509.864,76 412.080,572	61.09

Punct început	X / Y	Punct sfârșit	X / Y	Lungime segment (** (m)
6	509.864,76 412.080,572	7	509.864,257 412.076,536	4.067
7	509.864,257 412.076,536	8	509.857,469 412.022,115	54.843
8	509.857,469 412.022,115	9	509.858,864 412.022,429	1.43
9	509.858,864 412.022,429	1	509.865,375 412.023,893	6.674

** Lungimile segmentelor sunt determinate în planul de proiecție Stereo 70 și sunt rotunjite la 1 milimetru.

*** Distanța dintre puncte este formată din segmente cumulate ce sunt mai mici decât valoarea 1 milimetru.

**DATE DESPRE IMOBILUL NR. 3511**

Oficiul de Cadastru și Publicitate Imobiliară ARGES
Biroul de Cadastru și Publicitate Imobiliară Campulung

A. Partea I. Descrierea imobilului

TEREN Extravilan

Adresa: Jud. Arges

Nr. Crt	Nr cadastral Nr. topografic	Suprafața* (mp)	Observații / Referințe
A1		22.028	Sector cadastral:33 Teren neimprejmit;

B. Partea II. Proprietari și acte

Inscrieri privitoare la dreptul de proprietate și alte drepturi reale		Referințe
/		
Act Administrativ nr. 4926, din 11/11/2024 emis de PRIMĂRIA COMUNEI MIOARELE;		
B1	Inscrierea posesiei, drept de PROPRIETATE, dobandit prin Lege, cota actuala 1/1, cota initiala 1/1 1) NEIDENTIFICAT NEIDENTIFICAT	A1
Act Normativ nr. 7, din 13/03/1996 emis de PARLAMENTUL ROMÂNIEI (art.13);		
B2	Se notează mențiunea de proprietar neidentificat	A1

C. Partea III. SARCINI .

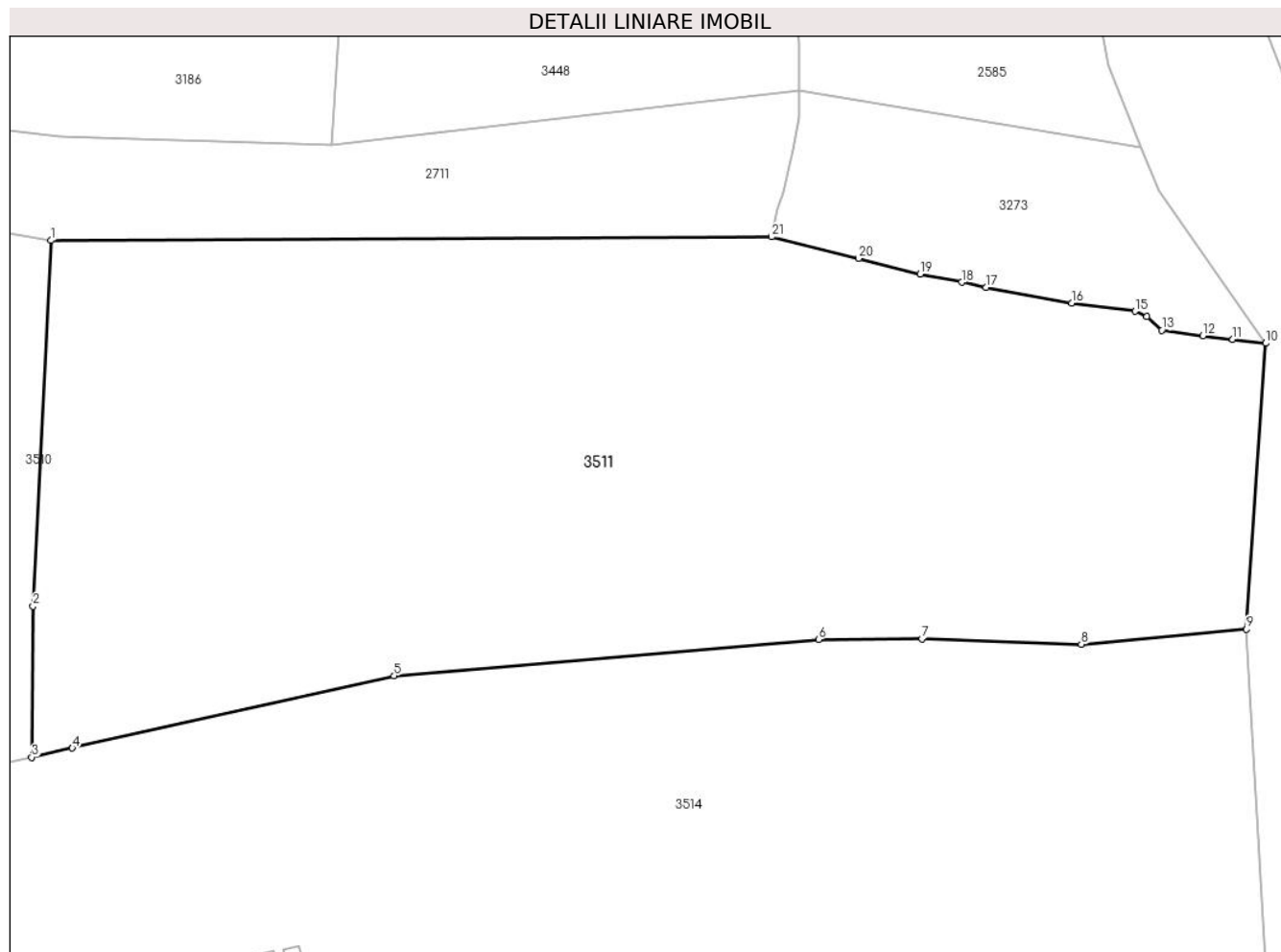
Inscrieri privind dezmembramintele dreptului de proprietate, drepturi reale de garanție și sarcini	Referințe
NU SUNT	

Anexa Nr. 1 La Partea I

Teren

Nr cadastral	Suprafața (mp)*	Observații / Referințe
	22.028	

* Suprafața este determinată în planul de proiecție Stereo 70.



Date referitoare la teren

Crt	Categorie folosință	Intravilan	Suprafața (mp)	Tarla	Parcelă	Nr. topo	Observații / Referințe
1	faneata	NU	22.028	-	-	-	

Lungime Segmente

1) Valorile lungimilor segmentelor sunt obținute din proiecție în plan.

Punct început	X / Y	Punct sfârșit	X / Y	Lungime segment (** (m)
1	509.892,484 412.137,874	2	509.888,683 412.060,883	77.085
3	509.888,369 412.029,066	4	509.896,935 412.030,992	8.78
5	509.964,744 412.046,245	6	510.054,265 412.053,859	89.844
7	510.076,065 412.054,041	8	510.109,625 412.052,882	33.58
9	510.144,446 412.056,035	10	510.148,51 412.116,23	60.332

Punct început	X / Y	Punct sfârșit	X / Y	Lungime segment (** (m)
2	509.888,683 412.060,883	3	509.888,369 412.029,066	31.819
4	509.896,935 412.030,992	5	509.964,744 412.046,245	69.503
6	510.054,265 412.053,859	7	510.076,065 412.054,041	21.801
8	510.109,625 412.052,882	9	510.144,446 412.056,035	34.963
10	510.148,51 412.116,23	11	510.141,56 412.117,07	7.001

Punct început	X / Y	Punct sfârșit	X / Y	Lungime segment (** (m))
11	510.141,56 412.117,07	12	510.135,28 412.117,83	6.326
13	510.126,58 412.118,98	14	510.123,47 412.121,83	4.218
15	510.121,01 412.122,98	16	510.107,6 412.124,7	13.52
17	510.089,56 412.128,03	18	510.084,41 412.129,08	5.256
19	510.075,67 412.130,82	20	510.062,69 412.134,11	13.39
21	510.044,33 412.138,64	1	509.892,484 412.137,874	151.848

Punct început	X / Y	Punct sfârșit	X / Y	Lungime segment (** (m))
12	510.135,28 412.117,83	13	510.126,58 412.118,98	8.776
14	510.123,47 412.121,83	15	510.121,01 412.122,98	2.716
16	510.107,6 412.124,7	17	510.089,56 412.128,03	18.345
18	510.084,41 412.129,08	19	510.075,67 412.130,82	8.912
20	510.062,69 412.134,11	21	510.044,33 412.138,64	18.911

** Lungimile segmentelor sunt determinate în planul de proiecție Stereo 70 și sunt rotunjite la 1 milimetru.

*** Distanța dintre puncte este formată din segmente cumulate ce sunt mai mici decât valoarea 1 milimetru.

**DATE DESPRE IMOBILUL NR. 3512**

Oficiul de Cadastru și Publicitate Imobiliară ARGES
Biroul de Cadastru și Publicitate Imobiliară Campulung

A. Partea I. Descrierea imobilului

TEREN Extravilan

Adresa: Jud. Arges

Nr. Crt	Nr cadastral Nr. topografic	Suprafața* (mp)	Observații / Referințe
A1		6.123	Sector cadastral:33 Teren neimprejmuit;

B. Partea II. Proprietari și acte

Inscrieri privitoare la dreptul de proprietate și alte drepturi reale		Referințe
/		
Act Administrativ nr. 4926, din 11/11/2024 emis de PRIMĂRIA COMUNEI MIOARELE;		
B1	Inscrierea posesiei, drept de PROPRIETATE, dobandit prin Lege, cota actuala 1/1, cota initiala 1/1 1) NEIDENTIFICAT NEIDENTIFICAT	A1
Act Normativ nr. 7, din 13/03/1996 emis de PARLAMENTUL ROMÂNIEI (art.13);		
B2	Se notează mențiunea de proprietar neidentificat	A1

C. Partea III. SARCINI .

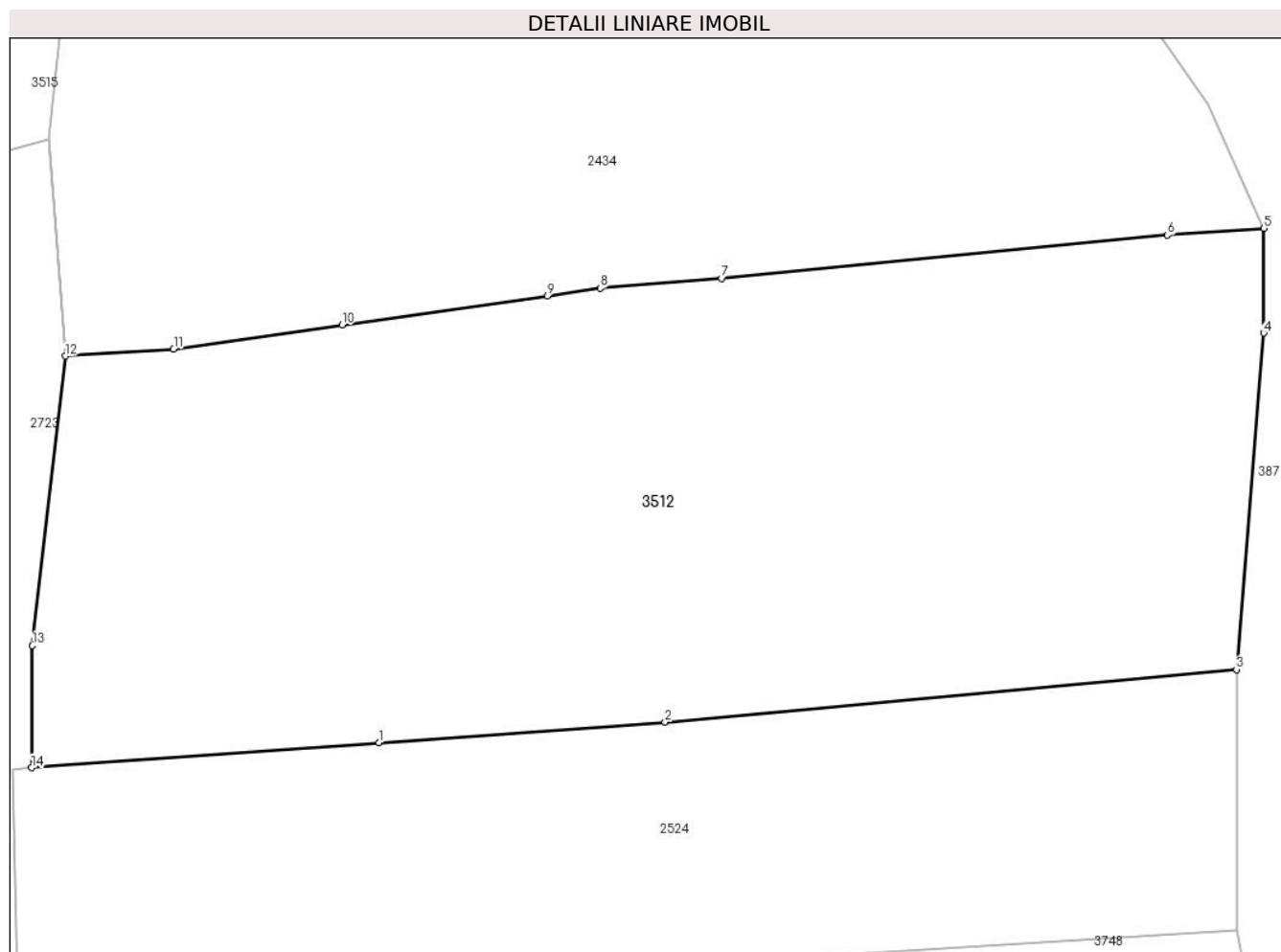
Inscrieri privind dezmembramintele dreptului de proprietate, drepturi reale de garanție și sarcini	Referințe
NU SUNT	

Anexa Nr. 1 La Partea I

Teren

Nr cadastral	Suprafața (mp)*	Observații / Referințe
	6.123	

* Suprafața este determinată în planul de proiecție Stereo 70.



Date referitoare la teren

Crt	Categorie folosință	Intra vilan	Suprafața (mp)	Tarla	Parcelă	Nr. topo	Observații / Referințe
1	faneata	NU	6.123	-	-	-	

Lungime Segmente

1) Valorile lungimilor segmentelor sunt obținute din proiecție în plan.

Punct început	X / Y	Punct sfârșit	X / Y	Lungime segment (** (m)
1	509.312,094 414.858,817	2	509.343,134 414.861,061	31.121
2	509.343,134 414.861,061	3	509.405,102 414.866,763	62.23
3	509.405,102 414.866,763	4	509.408,039 414.903,218	36.573
4	509.408,039 414.903,218	5	509.408,067 414.914,594	11.376
5	509.408,067 414.914,594	6	509.397,611 414.913,841	10.483

Punct început	X / Y	Punct sfârșit	X / Y	Lungime segment (** (m)
6	509.397,611 414.913,841	7	509.349,225 414.909,168	48.611
7	509.349,225 414.909,168	8	509.336,088 414.908,08	13.182
8	509.336,088 414.908,08	9	509.330,348 414.907,263	5.798
9	509.330,348 414.907,263	10	509.308,082 414.904,093	22.491
10	509.308,082 414.904,093	11	509.289,812 414.901,492	18.454
11	509.289,812 414.901,492	12	509.278,098 414.900,734	11.738
12	509.278,098 414.900,734	13	509.274,47 414.869,35	31.593
13	509.274,47 414.869,35	14	509.274,418 414.856,105	13.245
14	509.274,418 414.856,105	1	509.312,094 414.858,817	37.773

** Lungimile segmentelor sunt determinate în planul de proiecție Stereo 70 și sunt rotunjite la 1 milimetru.

*** Distanța dintre puncte este formată din segmente cumulate ce sunt mai mici decât valoarea 1 milimetru.

**DATE DESPRE IMOBILUL NR. 3513**

Oficiul de Cadastru și Publicitate Imobiliară ARGES
Biroul de Cadastru și Publicitate Imobiliară Campulung

A. Partea I. Descrierea imobilului

TEREN Extravilan

Adresa: Jud. Arges

Nr. Crt	Nr cadastral Nr. topografic	Suprafața* (mp)	Observații / Referințe
A1		4.811	Sector cadastral:33 Teren neimprejmuit;

B. Partea II. Proprietari și acte

Inscrieri privitoare la dreptul de proprietate și alte drepturi reale		Referințe
/		
Act Administrativ nr. 4926, din 11/11/2024 emis de PRIMĂRIA COMUNEI MIOARELE;		
B1	Inscrierea posesiei, drept de PROPRIETATE, dobandit prin Lege, cota actuala 1/1, cota initiala 1/1 1) NEIDENTIFICAT NEIDENTIFICAT	A1
Act Normativ nr. 7, din 13/03/1996 emis de PARLAMENTUL ROMÂNIEI (art.13);		
B2	Se notează mențiunea de proprietar neidentificat	A1

C. Partea III. SARCINI .

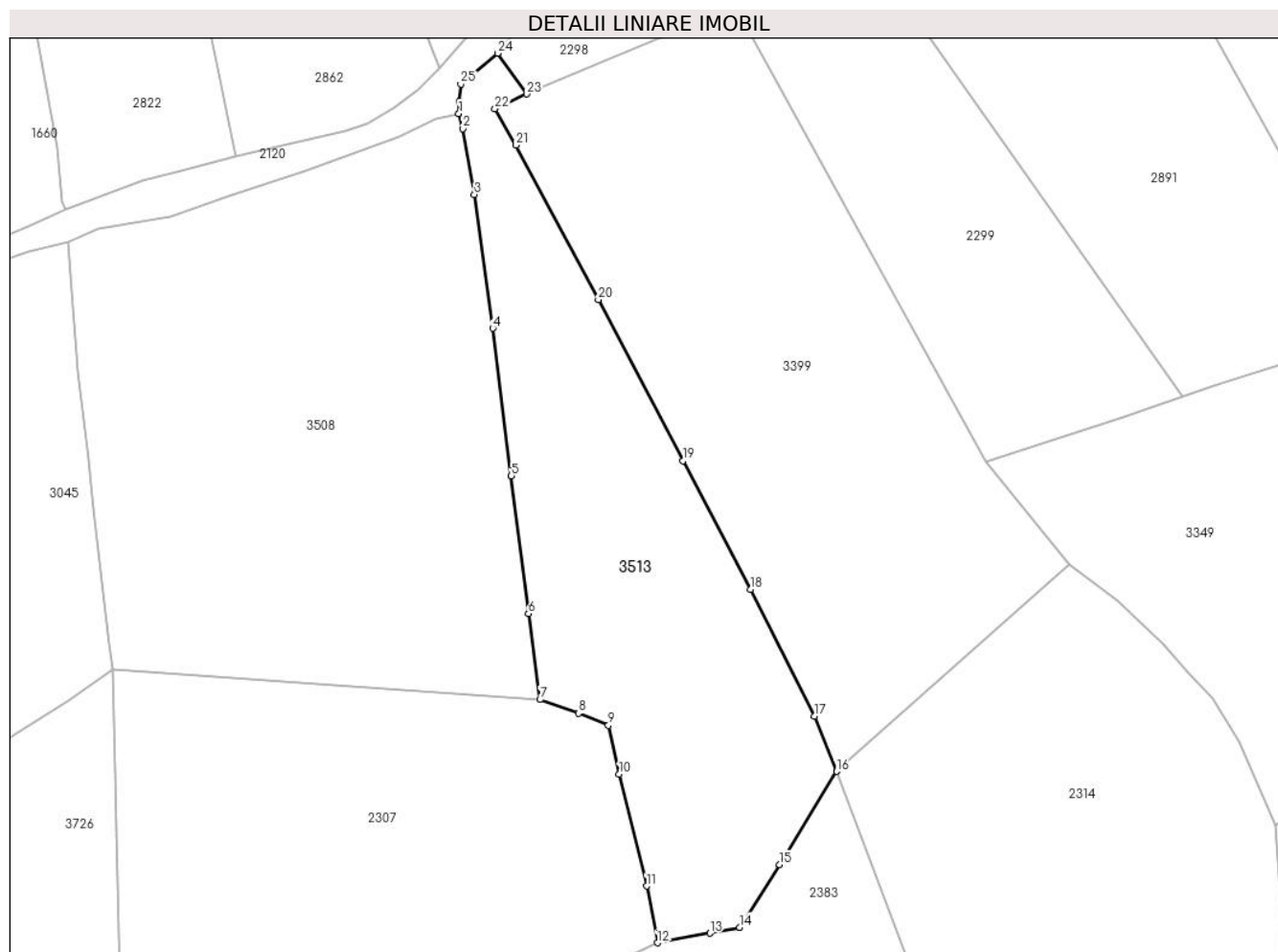
Inscrieri privind dezmembramintele dreptului de proprietate, drepturi reale de garanție și sarcini	Referințe
NU SUNT	

Anexa Nr. 1 La Partea I

Teren

Nr cadastral	Suprafața (mp)*	Observații / Referințe
	4.811	

* Suprafața este determinată în planul de proiecție Stereo 70.



Date referitoare la teren

Crt	Categorie folosință	Intra vilan	Suprafața (mp)	Tarla	Parcelă	Nr. topo	Observații / Referințe
1	faneata	NU	4.811	-	-	-	

Lungime Segmente

1) Valorile lungimilor segmentelor sunt obținute din proiecție în plan.

Punct început	X / Y	Punct sfârșit	X / Y	Lungime segment (** (m)
1	508.503,202 414.388,102	2	508.503,994 414.385,247	2.963
3	508.506,16 414.372,653	4	508.509,666 414.347,113	25.78
5	508.513,222 414.318,942	6	508.516,475 414.292,623	26.519
7	508.518,696 414.276,221	8	508.526,087 414.273,645	7.827
9	508.531,743 414.271,318	10	508.533,826 414.261,958	9.589

Punct început	X / Y	Punct sfârșit	X / Y	Lungime segment (** (m)
2	508.503,994 414.385,247	3	508.506,16 414.372,653	12.779
4	508.509,666 414.347,113	5	508.513,222 414.318,942	28.395
6	508.516,475 414.292,623	7	508.518,696 414.276,221	16.552
8	508.526,087 414.273,645	9	508.531,743 414.271,318	6.116
10	508.533,826 414.261,958	11	508.539,046 414.240,628	21.959

Punct început	X / Y	Punct sfârșit	X / Y	Lungime segment (** (m)
11	508.539,046 414.240,628	12	508.541,15 414.229,794	11.036
13	508.551,206 414.231,614	14	508.556,872 414.232,752	5.779
15	508.564,432 414.244,708	16	508.575,344 414.262,524	20.892
17	508.571,123 414.273,045	18	508.558,967 414.297,249	27.085
19	508.546,067 414.321,817	20	508.529,853 414.352,583	34.777
21	508.514,15 414.382,083	22	508.510,102 414.389,0	8.014
23	508.516,141 414.391,843	24	508.510,591 414.399,628	9.561
25	508.503,572 414.393,732	26	508.503,307 414.390,378	3.364

Punct început	X / Y	Punct sfârșit	X / Y	Lungime segment (** (m)
12	508.541,15 414.229,794	13	508.551,206 414.231,614	10.219
14	508.556,872 414.232,752	15	508.564,432 414.244,708	14.146
16	508.575,344 414.262,524	17	508.571,123 414.273,045	11.336
18	508.558,967 414.297,249	19	508.546,067 414.321,817	27.749
20	508.529,853 414.352,583	21	508.514,15 414.382,083	33.419
22	508.510,102 414.389,0	23	508.516,141 414.391,843	6.675
24	508.510,591 414.399,628	25	508.503,572 414.393,732	9.167
26	508.503,307 414.390,378	1	508.503,202 414.388,102	2.278

** Lungimile segmentelor sunt determinate în planul de proiecție Stereo 70 și sunt rotunjite la 1 milimetru.

*** Distanța dintre puncte este formată din segmente cumulate ce sunt mai mici decât valoarea 1 milimetru.

**DATE DESPRE IMOBILUL NR. 3514**

Oficiul de Cadastru și Publicitate Imobiliară ARGES
Biroul de Cadastru și Publicitate Imobiliară Campulung

A. Partea I. Descrierea imobilului

TEREN Extravilan

Adresa: Jud. Arges, Punctul ' Cămin Casă '.

Nr. Crt	Nr cadastral Nr. topografic	Suprafața* (mp)	Observații / Referințe
A1	81046	35.053	Sector cadastral:33 Teren imprejmuit;

Construcții

Crt	Nr cadastral Nr. topografic	Adresa	Observații / Referințe
A1.1	81046-C1	Jud. Arges, Punctul ' Cămin Casă '.	Nr. niveluri:1; S. construita la sol:36 mp; S. construita desfasurata:36 mp; Construita din lemn, in anul 1950.
A1.2	81046-C2	Jud. Arges, Punctul ' Cămin Casă '.	Nr. niveluri:1; S. construita la sol:19 mp; S. construita desfasurata:19 mp; Construita din piatra, in anul 1950

B. Partea II. Proprietari și acte

Inscrieri privitoare la dreptul de proprietate și alte drepturi reale		Referințe
5316 / 11/03/2020		
Act Notarial nr. 526, din 04/03/2020 emis de Simion Aurelia Maria;		
B1	Intabulare, drept de PROPRIETATE-bun comun, dobandit prin Conventie, cota actuala 1/1, cota initiala 1/1 1) POPESCU ANTONICA, casatorit cu 2) POPESCU MARIANA	A1, A1.1, A1.2

C. Partea III. SARCINI .

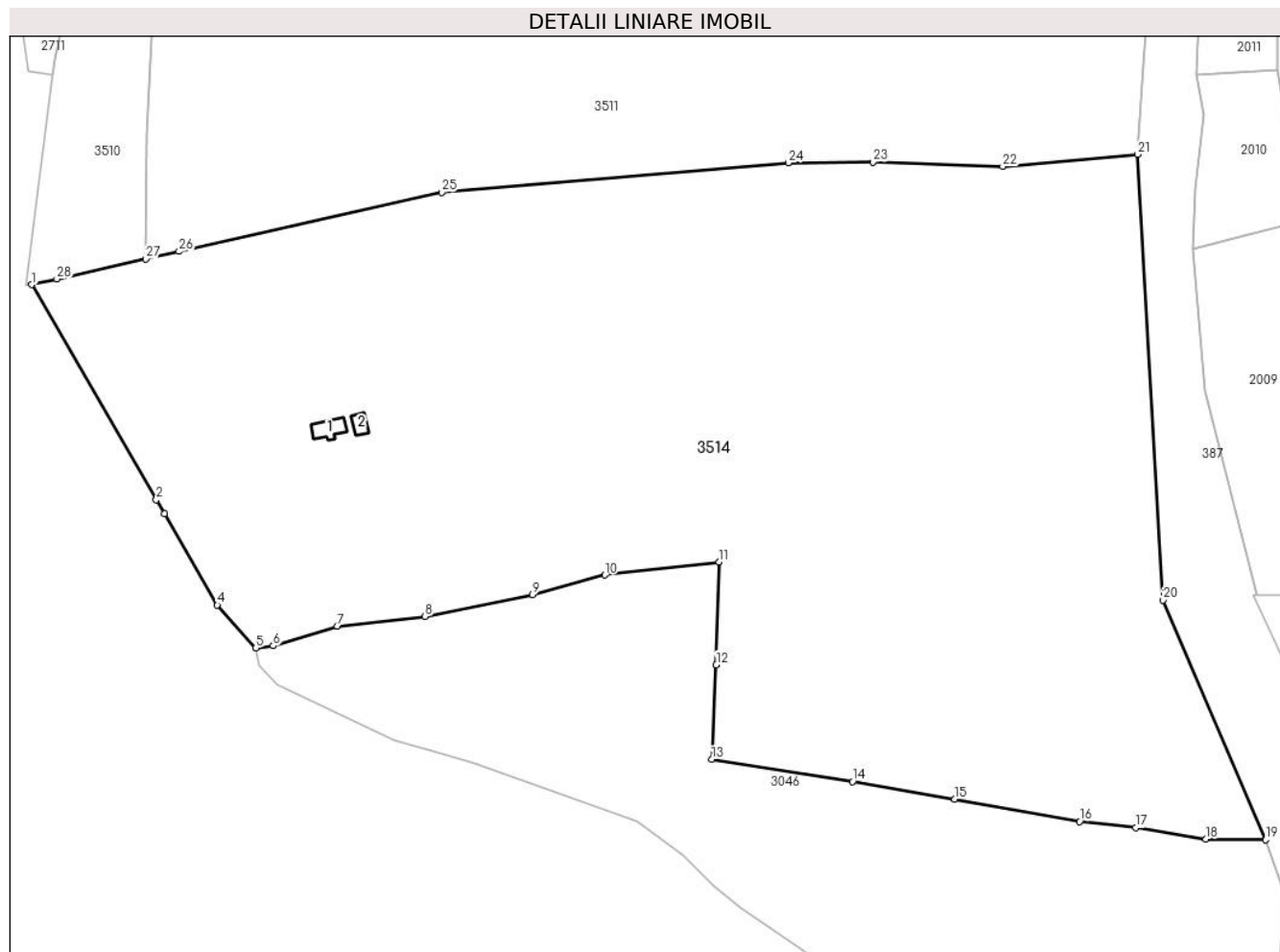
Inscrieri privind dezmembramintele dreptului de proprietate, drepturi reale de garanție și sarcini	Referințe
NU SUNT	

Anexa Nr. 1 La Partea I

Teren

Nr cadastral	Suprafața (mp)*	Observații / Referințe
81046	35.053	

* Suprafața este determinată în planul de proiecție Stereo 70.



Date referitoare la teren

Crt	Categorie folosință	Intravilan	Suprafața (mp)	Tarla	Parcelă	Nr. topo	Observații / Referințe
1	curți constructii	NU	653	-	-	-	
2	livada	NU	34.400	-	-	-	

Date referitoare la construcții

Crt	Număr	Destinație construcție	Supraf. (mp)	Situație juridică	Observații / Referințe
A1.1	81046-C1	construcții de locuințe	36	Cu acte	Nr. niveluri:1; S. construita la sol:36 mp; S. construita desfasurata:36 mp; Construita din lemn, in anul 1950.
A1.2	81046-C2	construcții anexa	19	Cu acte	Nr. niveluri:1; S. construita la sol:19 mp; S. construita desfasurata:19 mp; Construita din piatra, in anul 1950

Lungime Segmente

1) Valorile lungimilor segmentelor sunt obținute din proiecție în plan.

Punct început	X / Y	Punct sfârșit	X / Y	Lungime segment (** (m)
1	509.858,864 412.022,429	2	509.891,04 411.966,964	64.122

Punct început	X / Y	Punct sfârșit	X / Y	Lungime segment (** (m)
2	509.891,04 411.966,964	3	509.893,144 411.963,336	4.194

Punct început	X / Y	Punct sfârșit	X / Y	Lungime segment (** (m)
3	509.893,144 411.963,336	4	509.906,808 411.939,782	27.23
5	509.916,736 411.928,713	6	509.921,202 411.929,295	4.504
7	509.937,712 411.934,351	8	509.960,474 411.936,889	22.903
9	509.988,175 411.942,485	10	510.006,856 411.947,547	19.355
11	510.036,314 411.950,897	12	510.035,633 411.924,394	26.512
13	510.034,491 411.899,988	14	510.070,852 411.894,288	36.805
15	510.097,239 411.889,759	16	510.129,492 411.883,981	32.766
17	510.143,915 411.882,347	18	510.162,067 411.879,45	18.382
19	510.177,508 411.879,234	20	510.150,942 411.941,076	67.307
21	510.144,446 412.056,035	22	510.109,625 412.052,882	34.963
23	510.076,065 412.054,041	24	510.054,265 412.053,859	21.801
25	509.964,744 412.046,245	26	509.896,935 412.030,992	69.503
27	509.888,369 412.029,066	28	509.865,375 412.023,893	23.569

Punct început	X / Y	Punct sfârșit	X / Y	Lungime segment (** (m)
4	509.906,808 411.939,782	5	509.916,736 411.928,713	14.869
6	509.921,202 411.929,295	7	509.937,712 411.934,351	17.267
8	509.960,474 411.936,889	9	509.988,175 411.942,485	28.261
10	510.006,856 411.947,547	11	510.036,314 411.950,897	29.648
12	510.035,633 411.924,394	13	510.034,491 411.899,988	24.433
14	510.070,852 411.894,288	15	510.097,239 411.889,759	26.773
16	510.129,492 411.883,981	17	510.143,915 411.882,347	14.515
18	510.162,067 411.879,45	19	510.177,508 411.879,234	15.443
20	510.150,942 411.941,076	21	510.144,446 412.056,035	115.142
22	510.109,625 412.052,882	23	510.076,065 412.054,041	33.58
24	510.054,265 412.053,859	25	509.964,744 412.046,245	89.844
26	509.896,935 412.030,992	27	509.888,369 412.029,066	8.78
28	509.865,375 412.023,893	1	509.858,864 412.022,429	6.674

** Lungimile segmentelor sunt determinate în planul de proiecție Stereo 70 și sunt rotunjite la 1 milimetru.

*** Distanța dintre puncte este formată din segmente cumulate ce sunt mai mici decât valoarea 1 milimetru.

**DATE DESPRE IMOBILUL NR. 3515**

Oficiul de Cadastru și Publicitate Imobiliară ARGES
Biroul de Cadastru și Publicitate Imobiliară Campulung

A. Partea I. Descrierea imobilului

TEREN Extravilan

Adresa: Jud. Arges

Nr. Crt	Nr cadastral Nr. topografic	Suprafața* (mp)	Observații / Referințe
A1		24.813	Sector cadastral:33 Teren neimprejmit;

B. Partea II. Proprietari și acte

Inscrieri privitoare la dreptul de proprietate și alte drepturi reale		Referințe
/		
Act Administrativ nr. 4926, din 11/11/2024 emis de PRIMĂRIA COMUNEI MIOARELE;		
B1	Inscrierea posesiei, drept de PROPRIETATE, dobandit prin Lege, cota actuala 1/1, cota initiala 1/1 1) NEIDENTIFICAT NEIDENTIFICAT	A1
Act Normativ nr. 7, din 13/03/1996 emis de PARLAMENTUL ROMÂNIEI (art.13);		
B2	Se notează mențiunea de proprietar neidentificat	A1

C. Partea III. SARCINI .

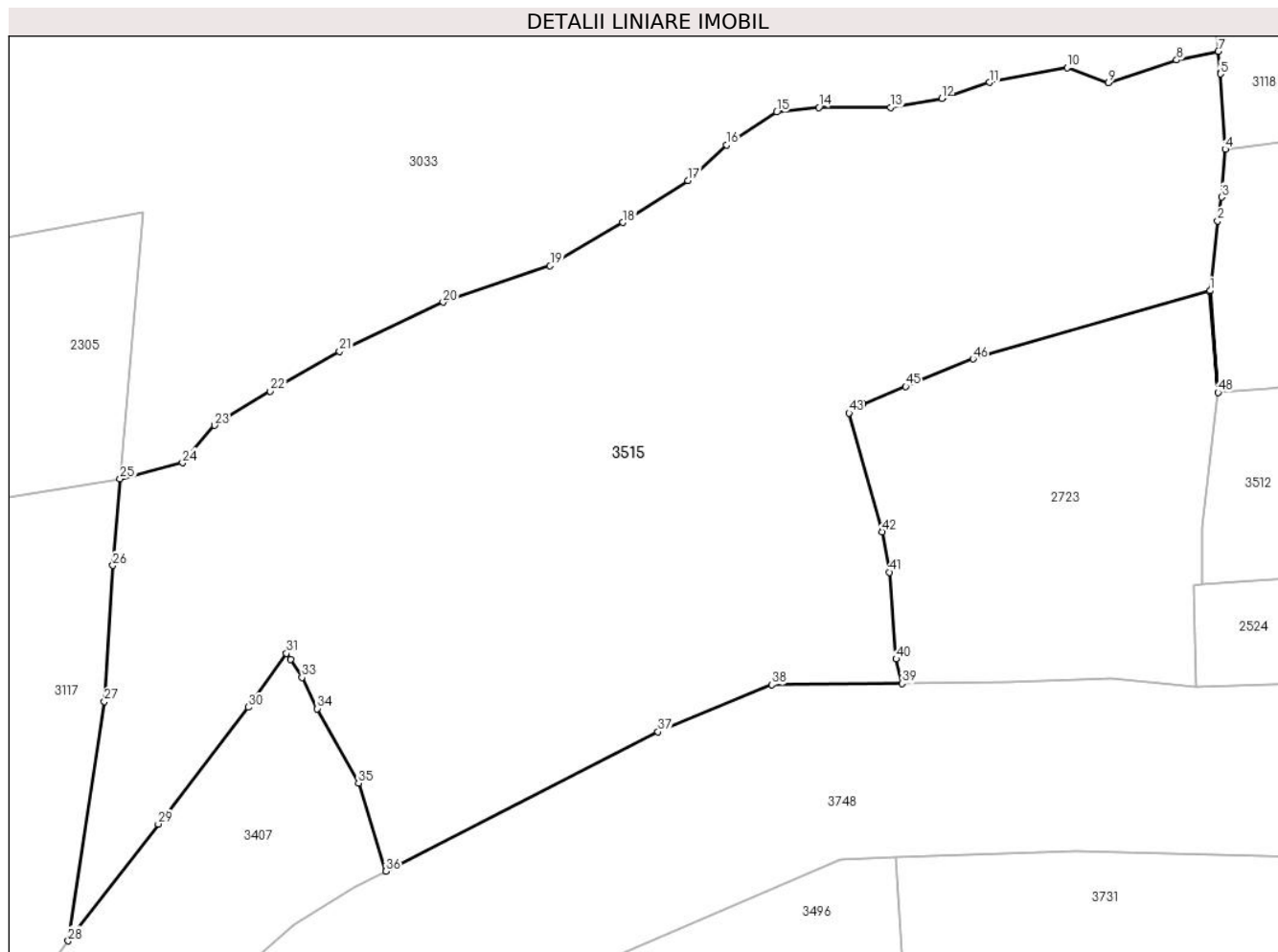
Inscrieri privind dezmembramintele dreptului de proprietate, drepturi reale de garanție și sarcini	Referințe
NU SUNT	

Anexa Nr. 1 La Partea I

Teren

Nr cadastral	Suprafața (mp)*	Observații / Referințe
	24.813	

* Suprafața este determinată în planul de proiecție Stereo 70.



Date referitoare la teren

Crt	Categorie folosință	Intravilan	Suprafața (mp)	Tarla	Parcelă	Nr. topo	Observații / Referințe
1	faneata	NU	24.813	-	-	-	

Lungime Segmente

1) Valorile lungimilor segmentelor sunt obținute din proiecție în plan.

Punct început	X / Y	Punct sfârșit	X / Y	Lungime segment	Punct început	X / Y	Punct sfârșit	X / Y	Lungime segment	Punct început	X / Y	Punct sfârșit	X / Y	Lungime segment
1	509.276,271 414.924,353	2	509.278,071 414.940,563	16.31	2	509.278,071 414.940,563	3	509.278,956 414.946,092	5.599	3	509.278,956 414.946,092	4	509.279,789 414.957,203	11.14 2
4	509.279,789 414.957,203	5	509.278,69 414.974,693	17.52 4	5	509.278,69 414.974,693	6	509.278,651 414.975,098	0.407	6	509.278,651 414.975,098	7	509.278,187 414.979,966	4.89
7	509.278,187 414.979,966	8	509.268,515 414.977,958	9.878	8	509.268,515 414.977,958	9	509.252,639 414.972,667	16.73 4	9	509.252,639 414.972,667	10	509.243,048 414.976,172	10.21 1
10	509.243,048 414.976,172	11	509.224,99 414.972,733	18.38 3	11	509.224,99 414.972,733	12	509.213,878 414.969,029	11.71 3	12	509.213,878 414.969,029	13	509.201,972 414.966,912	12.09 3
13	509.201,972 414.966,912	14	509.185,303 414.966,912	16.66 9	14	509.185,303 414.966,912	15	509.175,513 414.965,854	9.847	15	509.175,513 414.965,854	16	509.163,872 414.958,181	13.94 2
16	509.163,872 414.958,181	17	509.154,876 414.949,979	12.17 4	17	509.154,876 414.949,979	18	509.139,795 414.940,189	17.98	18	509.139,795 414.940,189	19	509.122,861 414.930,135	19.69 4

Punct început	X / Y	Punct sfârșit	X / Y	Lungime segment	Punct început	X / Y	Punct sfârșit	X / Y	Lungime segment	Punct început	X / Y	Punct sfârșit	X / Y	Lungime segment
19	509.122,861 414.930,135	20	509.097,99 414.921,668	26.27 3	20	509.097,99 414.921,668	21	509.073,913 414.910,291	26.63	21	509.073,913 414.910,291	22	509.057,773 414.901,03	18.60 8
22	509.057,773 414.901,03	23	509.044,809 414.893,093	15.20 1	23	509.044,809 414.893,093	24	509.037,401 414.884,362	11.45	24	509.037,401 414.884,362	25	509.022,89 414.880,613	14.98 7
25	509.022,89 414.880,613	26	509.021,196 414.860,546	20.13 8	26	509.021,196 414.860,546	27	509.019,253 414.828,935	31.67 1	27	509.019,253 414.828,935	28	509.010,82 414.773,31	56.26 1
28	509.010,82 414.773,31	29	509.031,765 414.800,445	34.27 8	29	509.031,765 414.800,445	30	509.052,71 414.827,58	34.27 8	30	509.052,71 414.827,58	31	509.061,55 414.840,09	15.31 8
31	509.061,55 414.840,09	32	509.062,487 414.838,645	1.722	32	509.062,487 414.838,645	33	509.065,17 414.834,51	4.929	33	509.065,17 414.834,51	34	509.068,7 414.827,24	8.082
34	509.068,7 414.827,24	35	509.078,29 414.809,99	19.73 7	35	509.078,29 414.809,99	36	509.084,69 414.789,47	21.49 5	36	509.084,69 414.789,47	37	509.147,938 414.821,889	71.07 3
37	509.147,938 414.821,889	38	509.174,405 414.832,812	28.63 2	38	509.174,405 414.832,812	39	509.204,72 414.833,11	30.31 6	39	509.204,72 414.833,11	40	509.203,31 414.838,81	5.872
40	509.203,31 414.838,81	41	509.201,79 414.858,96	20.20 7	41	509.201,79 414.858,96	42	509.200,09 414.868,35	9.543	42	509.200,09 414.868,35	43	509.192,36 414.895,91	28.62 4
43	509.192,36 414.895,91	44	509.195,5 414.897,96	3.75	44	509.195,5 414.897,96	45	509.205,53 414.902,14	10.86 6	45	509.205,53 414.902,14	46	509.221,2 414.908,51	16.91 5
46	509.221,2 414.908,51	47	509.276,25 414.924,26	57.25 9	47	509.276,25 414.924,26	48	509.278,098 414.900,734	23.59 8	48	509.278,098 414.900,734	1	509.276,271 414.924,353	23.69

** Lungimile segmentelor sunt determinate în planul de proiecție Stereo 70 și sunt rotunjite la 1 milimetru.

*** Distanța dintre puncte este formată din segmente cumulate ce sunt mai mici decât valoarea 1 milimetru.

**DATE DESPRE IMOBILUL NR. 3516**

Oficiul de Cadastru și Publicitate Imobiliară ARGES
Biroul de Cadastru și Publicitate Imobiliară Campulung

A. Partea I. Descrierea imobilului

TEREN Extravilan

Adresa: Jud. Arges

Nr. Crt	Nr cadastral Nr. topografic	Suprafața* (mp)	Observații / Referințe
A1		61.172	Sector cadastral:4 Teren neimprejmuit;

B. Partea II. Proprietari și acte

Inscrieri privitoare la dreptul de proprietate și alte drepturi reale		Referințe
/		
Act Administrativ nr. 4926, din 11/11/2024 emis de PRIMĂRIA COMUNEI MIOARELE;		
B1	Inscrierea posesiei, drept de PROPRIETATE, dobandit prin Lege, cota actuala 1/1, cota initiala 1/1 1) NEIDENTIFICAT NEIDENTIFICAT	A1
Act Normativ nr. 7, din 13/03/1996 emis de PARLAMENTUL ROMÂNIEI (art.13);		
B2	Se notează mențiunea de proprietar neidentificat	A1

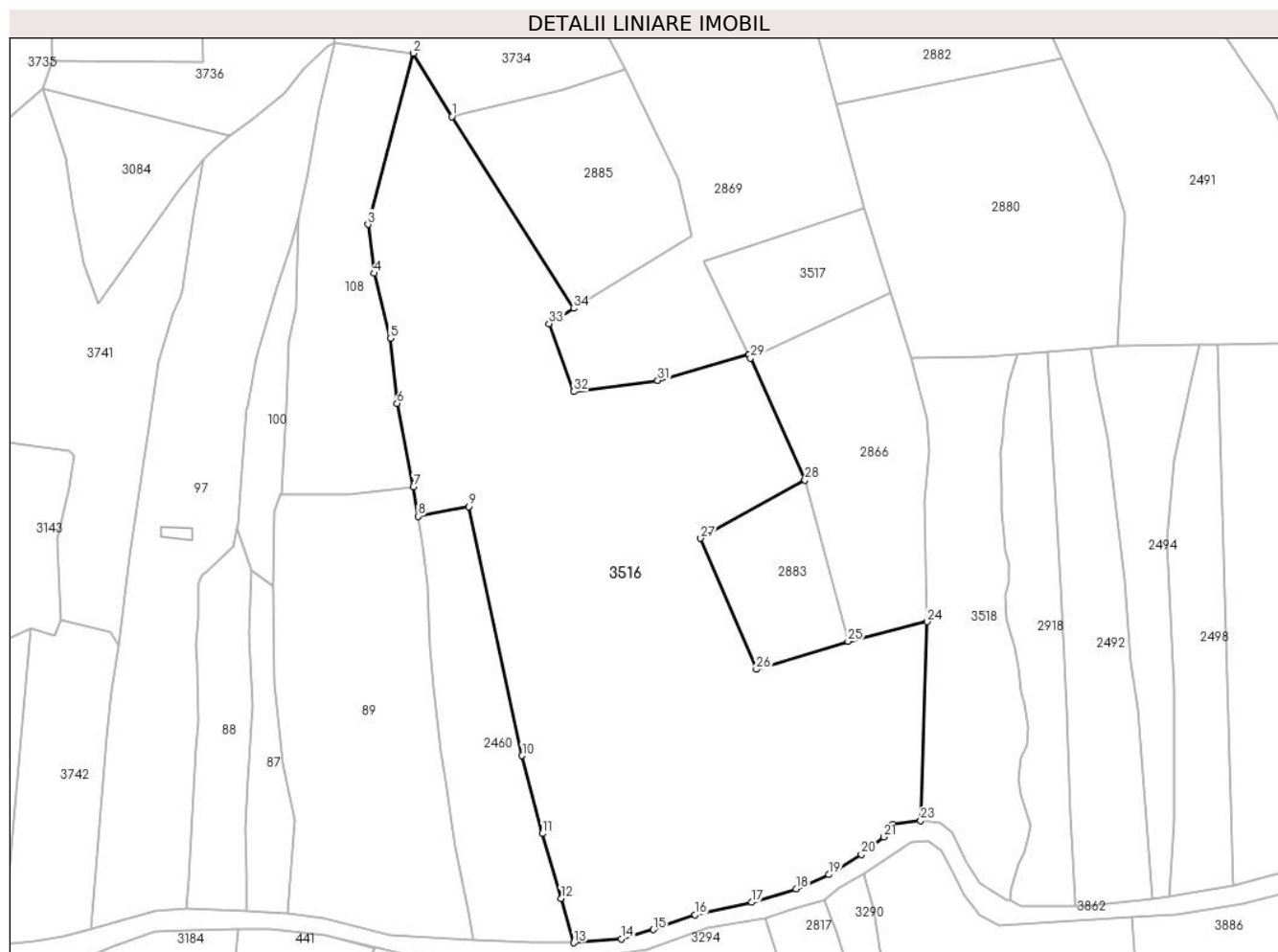
C. Partea III. SARCINI .

Inscrieri privind dezmembramintele dreptului de proprietate, drepturi reale de garanție și sarcini	Referințe
NU SUNT	

Teren

Nr cadastral	Suprafața (mp)*	Observații / Referințe
	61.172	

* Suprafața este determinată în planul de proiecție Stereo 70.



Date referitoare la teren

Crt	Categorie folosință	Intra vilan	Suprafața (mp)	Tarla	Parcelă	Nr. topo	Observații / Referințe
1	faneata	NU	61.172	-	-	-	

Lungime Segmente

1) Valorile lungimilor segmentelor sunt obținute din proiecție în plan.

Punct început	X / Y	Punct sfârșit	X / Y	Lungime segment (** (m)
1	508.544,631 416.388,271	2	508.524,394 416.421,53	38.932
3	508.500,492 416.331,543	4	508.503,868 416.305,879	25.885
5	508.512,291 416.271,709	6	508.515,855 416.237,399	34.495
7	508.524,402 416.193,479	8	508.526,832 416.178,137	15.533
9	508.553,493 416.183,214	10	508.581,602 416.052,269	133.928

Punct început	X / Y	Punct sfârșit	X / Y	Lungime segment (** (m)
2	508.524,394 416.421,53	3	508.500,492 416.331,543	93.107
4	508.503,868 416.305,879	5	508.512,291 416.271,709	35.193
6	508.515,855 416.237,399	7	508.524,402 416.193,479	44.744
8	508.526,832 416.178,137	9	508.553,493 416.183,214	27.14
10	508.581,602 416.052,269	11	508.592,284 416.011,294	42.344

Punct început	X / Y	Punct sfârșit	X / Y	Lungime segment (** (m))
11	508.592,284 416.011,294	12	508.602,149 415.977,236	35.458
13	508.608,85 415.953,889	14	508.633,894 415.955,881	25.123
15	508.650,662 415.960,845	16	508.672,628 415.968,669	23.318
17	508.702,346 415.975,125	18	508.725,74 415.982,174	24.433
19	508.742,929 415.989,756	20	508.760,117 416.000,299	20.164
21	508.771,733 416.009,48	22	508.776,711 416.016,287	8.433
23	508.791,286 416.018,173	24	508.794,808 416.122,65	104.536
25	508.753,05 416.112,388	26	508.704,838 416.097,617	50.424
27	508.675,542 416.166,534	28	508.730,429 416.197,198	62.872
29	508.701,716 416.261,313	30	508.700,939 416.262,999	1.856
31	508.652,968 416.249,569	32	508.608,848 416.243,698	44.509
33	508.595,778 416.279,374	34	508.608,738 416.287,401	15.244

Punct început	X / Y	Punct sfârșit	X / Y	Lungime segment (** (m))
12	508.602,149 415.977,236	13	508.608,85 415.953,889	24.29
14	508.633,894 415.955,881	15	508.650,662 415.960,845	17.487
16	508.672,628 415.968,669	17	508.702,346 415.975,125	30.411
18	508.725,74 415.982,174	19	508.742,929 415.989,756	18.787
20	508.760,117 416.000,299	21	508.771,733 416.009,48	14.806
22	508.776,711 416.016,287	23	508.791,286 416.018,173	14.697
24	508.794,808 416.122,65	25	508.753,05 416.112,388	43.0
26	508.704,838 416.097,617	27	508.675,542 416.166,534	74.885
28	508.730,429 416.197,198	29	508.701,716 416.261,313	70.251
30	508.700,939 416.262,999	31	508.652,968 416.249,569	49.815
32	508.608,848 416.243,698	33	508.595,778 416.279,374	37.995
34	508.608,738 416.287,401	1	508.544,631 416.388,271	119.518

** Lungimile segmentelor sunt determinate în planul de proiecție Stereo 70 și sunt rotunjite la 1 milimetru.

*** Distanța dintre puncte este formată din segmente cumulate ce sunt mai mici decât valoarea 1 milimetru.

**DATE DESPRE IMOBILUL NR. 3517**

Oficiul de Cadastru și Publicitate Imobiliară ARGES
Biroul de Cadastru și Publicitate Imobiliară Campulung

A. Partea I. Descrierea imobilului

TEREN Extravilan

Adresa: Jud. Arges

Nr. Crt	Nr cadastral Nr. topografic	Suprafața* (mp)	Observații / Referințe
A1		4.372	Sector cadastral:4 Teren neimprejmuit;

B. Partea II. Proprietari și acte

Inscrieri privitoare la dreptul de proprietate și alte drepturi reale		Referințe
/		
Act Administrativ nr. 4926, din 11/11/2024 emis de PRIMĂRIA COMUNEI MIOARELE;		
B1	Inscrierea posesiei, drept de PROPRIETATE, dobandit prin Lege, cota actuala 1/1, cota initiala 1/1 1) NEIDENTIFICAT NEIDENTIFICAT	A1
Act Normativ nr. 7, din 13/03/1996 emis de PARLAMENTUL ROMÂNIEI (art.13);		
B2	Se notează mențiunea de proprietar neidentificat	A1

C. Partea III. SARCINI .

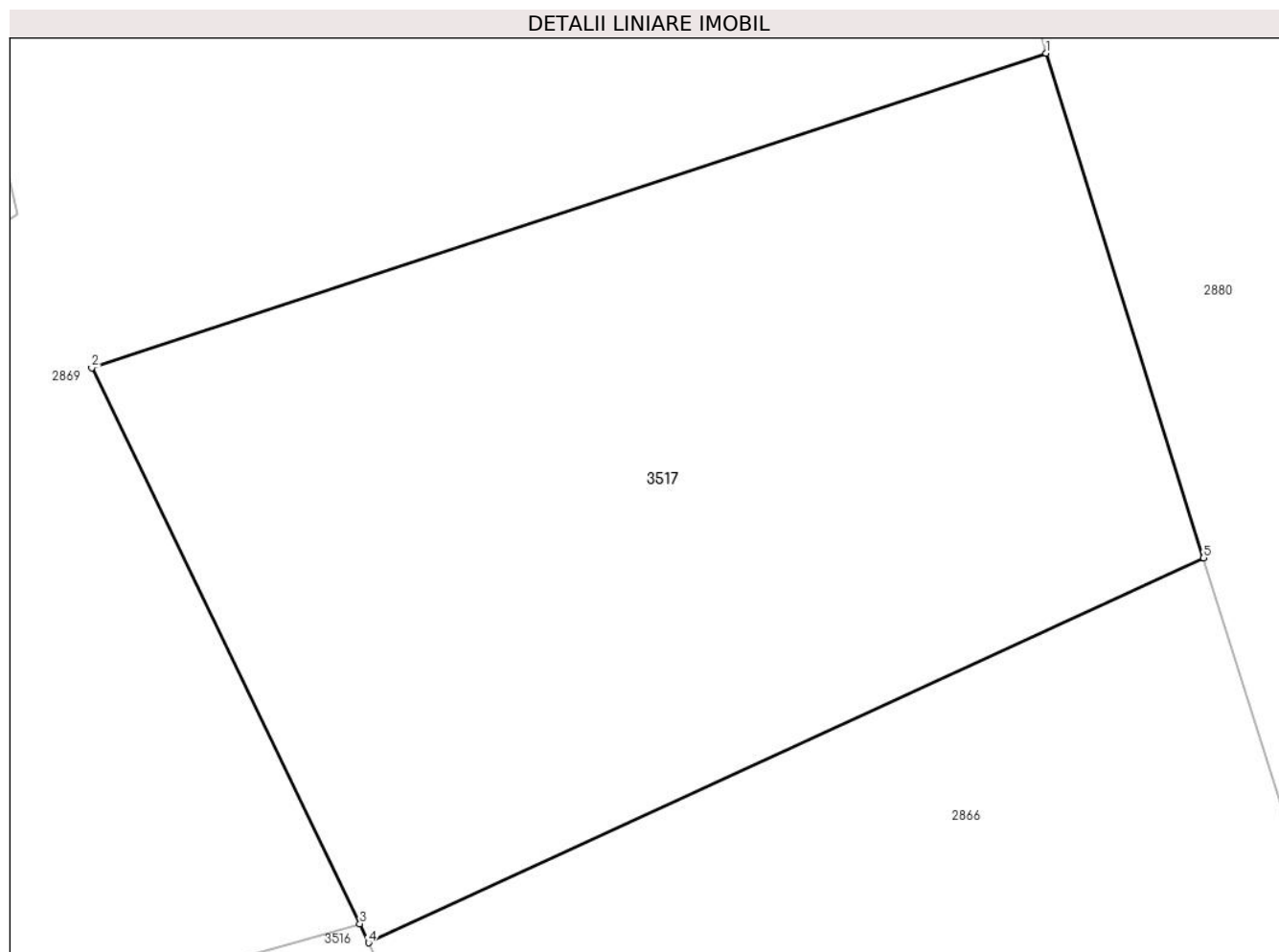
Inscrieri privind dezmembramintele dreptului de proprietate, drepturi reale de garanție și sarcini	Referințe
NU SUNT	

Anexa Nr. 1 La Partea I

Teren

Nr cadastral	Suprafața (mp)*	Observații / Referințe
	4.372	

* Suprafața este determinată în planul de proiecție Stereo 70.



Date referitoare la teren

Crt	Categorie folosință	Intra vilan	Suprafața (mp)	Tarla	Parcelă	Nr. topo	Observații / Referințe
1	faneata	NU	4.372	-	-	-	

Lungime Segmente

1) Valorile lungimilor segmentelor sunt obținute din proiecție în plan.

Punct început	X / Y	Punct sfârșit	X / Y	Lungime segment (** (m)
1	508.761,652 416.339,966	2	508.677,204 416.312,157	88.909
2	508.677,204 416.312,157	3	508.700,939 416.262,999	54.588
3	508.700,939 416.262,999	4	508.701,716 416.261,313	1.856
4	508.701,716 416.261,313	5	508.775,6 416.295,353	81.348
5	508.775,6 416.295,353	1	508.761,652 416.339,966	46.743

**** Lungimile segmentelor sunt determinate în planul de proiecție Stereo 70 și sunt rotunjite la 1 milimetru.**

***** Distanța dintre puncte este formată din segmente cumulate ce sunt mai mici decât valoarea 1 milimetru.**

**DATE DESPRE IMOBILUL NR. 3518**

Oficiul de Cadastru și Publicitate Imobiliară ARGES
Biroul de Cadastru și Publicitate Imobiliară Campulung

A. Partea I. Descrierea imobilului

TEREN Extravilan

Adresa: Jud. Arges

Nr. Crt	Nr cadastral Nr. topografic	Suprafața* (mp)	Observații / Referințe
A1		12.389	Sector cadastral:4 Teren neimprejmuit;

B. Partea II. Proprietari și acte

Inscrieri privitoare la dreptul de proprietate și alte drepturi reale	Referințe
/	
Act Administrativ nr. 4926, din 11/11/2024 emis de PRIMĂRIA COMUNEI MIOARELE;	
B1	Inscrierea posesiei, drept de PROPRIETATE, dobandit prin Lege, cota actuala 1/1, cota initiala 1/1 1) NEIDENTIFICAT NEIDENTIFICAT
Act Normativ nr. 7, din 13/03/1996 emis de PARLAMENTUL ROMÂNIEI (art.13);	
B2	Se notează mențiunea de proprietar neidentificat

C. Partea III. SARCINI .

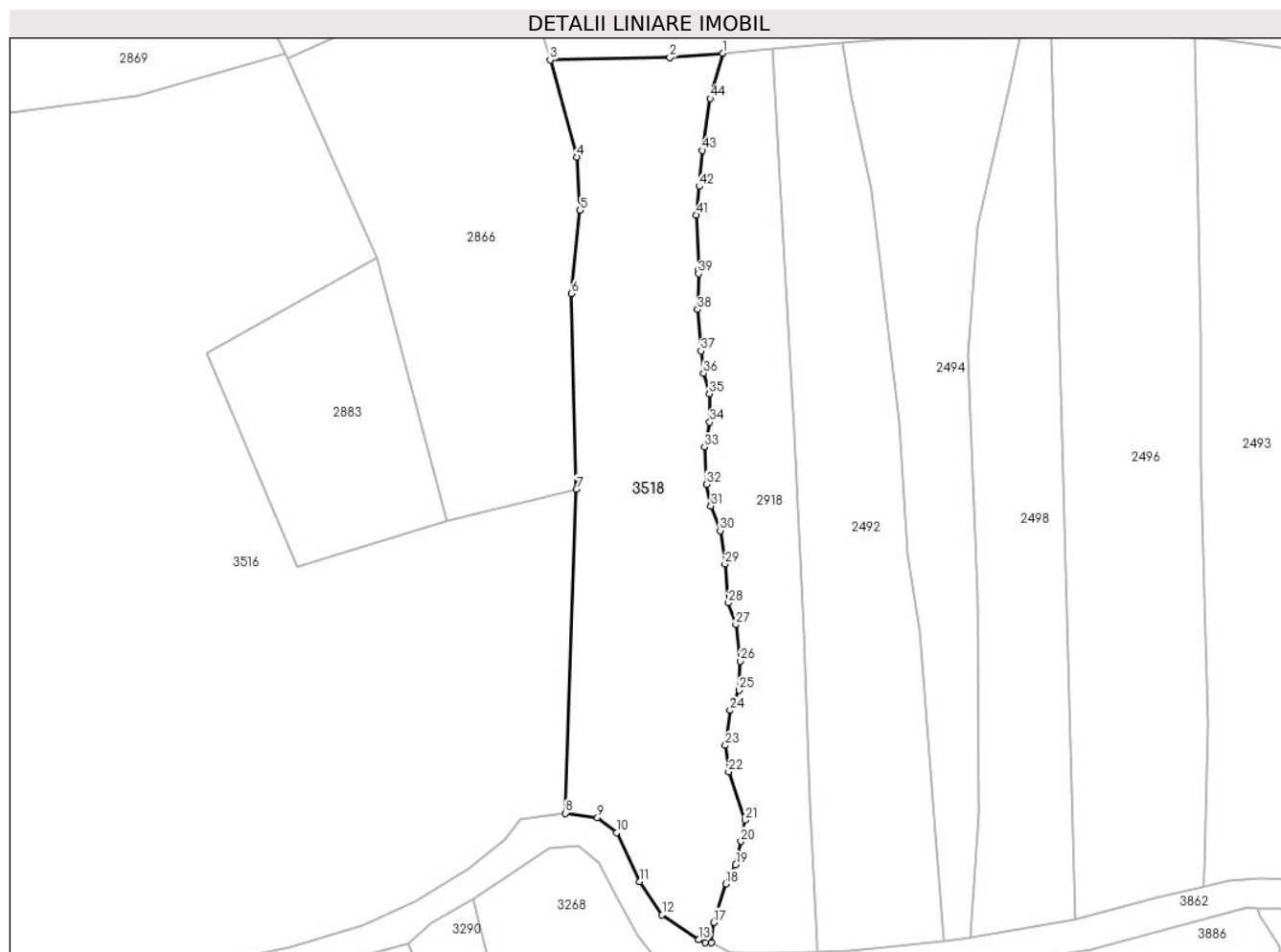
Inscrieri privind dezmembramintele dreptului de proprietate, drepturi reale de garanție și sarcini	Referințe
NU SUNT	

Anexa Nr. 1 La Partea I

Teren

Nr cadastral	Suprafața (mp)*	Observații / Referințe
	12.389	

* Suprafața este determinată în planul de proiecție Stereo 70.



Date referitoare la teren

Crt	Categorie folosință	Intravilan	Suprafața (mp)	Tarla	Parcelă	Nr. topo	Observații / Referințe
1	faneata	NU	12.389	-	-	-	

Lungime Segmente

1) Valorile lungimilor segmentelor sunt obținute din proiecție în plan.

Punct început	X / Y	Punct sfârșit	X / Y	Lungime segment
1	508.841,971 416.263,17	2	508.824,965 416.261,755	17.065
4	508.794,854 416.229,712	5	508.795,989 416.212,552	17.197
7	508.794,808 416.122,65	8	508.791,286 416.018,173	104.536
10	508.807,761 416.011,911	11	508.815,242 415.996,117	17.476
13	508.834,243 415.977,373	14	508.834,272 415.977,353	0.035
16	508.838,262 415.976,399	17	508.839,144 415.982,911	6.571
2	508.824,965 416.261,755	3	508.786,33 416.261,036	38.642
5	508.795,989 416.212,552	6	508.793,241 416.185,732	26.96
8	508.791,286 416.018,173	9	508.801,596 416.016,744	10.409
11	508.815,242 415.996,117	12	508.822,46 415.985,372	12.944
14	508.834,272 415.977,353	15	508.836,343 415.976,43	2.267
17	508.839,144 415.982,911	18	508.842,967 415.995,388	13.05
3	508.786,33 416.261,036	4	508.794,854 416.229,712	32.463
6	508.793,241 416.185,732	7	508.794,808 416.122,65	63.101
9	508.801,596 416.016,744	10	508.807,761 416.011,911	7.834
12	508.822,46 415.985,372	13	508.834,243 415.977,373	14.242
15	508.836,343 415.976,43	16	508.838,262 415.976,399	1.919
18	508.842,967 415.995,388	19	508.846,16 416.001,564	6.953

Punct început	X / Y	Punct sfârșit	X / Y	Lungime segment	Punct început	X / Y	Punct sfârșit	X / Y	Lungime segment	Punct început	X / Y	Punct sfârșit	X / Y	Lungime segment
19	508.846,16 416.001,564	20	508.847,837 416.009,089	7.71	20	508.847,837 416.009,089	21	508.849,266 416.015,915	6.974	21	508.849,266 416.015,915	22	508.843,933 416.031,518	16.489
22	508.843,933 416.031,518	23	508.842,883 416.040,046	8.592	23	508.842,883 416.040,046	24	508.844,345 416.051,317	11.365	24	508.844,345 416.051,317	25	508.847,361 416.057,825	7.173
25	508.847,361 416.057,825	26	508.847,678 416.067,192	9.372	26	508.847,678 416.067,192	27	508.846,25 416.078,939	11.833	27	508.846,25 416.078,939	28	508.843,868 416.085,924	7.38
28	508.843,868 416.085,924	29	508.842,757 416.098,465	12.59	29	508.842,757 416.098,465	30	508.841,17 416.109,26	10.911	30	508.841,17 416.109,26	31	508.838,153 416.117,198	8.492
31	508.838,153 416.117,198	32	508.836,725 416.124,183	7.129	32	508.836,725 416.124,183	33	508.836,09 416.136,248	12.082	33	508.836,09 416.136,248	34	508.837,836 416.144,185	8.127
34	508.837,836 416.144,185	35	508.837,677 416.153,393	9.209	35	508.837,677 416.153,393	36	508.835,772 416.160,061	6.935	36	508.835,772 416.160,061	37	508.834,978 416.167,204	7.187
37	508.834,978 416.167,204	38	508.833,867 416.180,539	13.381	38	508.833,867 416.180,539	39	508.834,185 416.192,128	11.593	39	508.834,185 416.192,128	40	508.834,146 416.193,281	1.154
40	508.834,146 416.193,281	41	508.833,55 416.211,019	17.748	41	508.833,55 416.211,019	42	508.834,343 416.220,227	9.242	42	508.834,343 416.220,227	43	508.835,455 416.231,816	11.642
43	508.835,455 416.231,816	44	508.837,968 416.248,589	16.96	44	508.837,968 416.248,589	1	508.841,971 416.263,17	15.121					

** Lungimile segmentelor sunt determinate în planul de proiecție Stereo 70 și sunt rotunjite la 1 milimetru.

*** Distanța dintre puncte este formată din segmente cumulate ce sunt mai mici decât valoarea 1 milimetru.

**DATE DESPRE IMOBILUL NR. 3519**

Oficiul de Cadastru și Publicitate Imobiliară ARGES
Biroul de Cadastru și Publicitate Imobiliară Campulung

A. Partea I. Descrierea imobilului

TEREN Extravilan

Adresa: Jud. Arges

Nr. Crt	Nr cadastral Nr. topografic	Suprafața* (mp)	Observații / Referințe
A1		4.179	Sector cadastral:33 Teren neimprejmuit;

B. Partea II. Proprietari și acte

Inscrieri privitoare la dreptul de proprietate și alte drepturi reale		Referințe
/		
Act Administrativ nr. 4926, din 11/11/2024 emis de PRIMĂRIA COMUNEI MIOARELE;		
B1	Inscrierea posesiei, drept de PROPRIETATE, dobandit prin Lege, cota actuala 1/1, cota initiala 1/1 1) NEIDENTIFICAT NEIDENTIFICAT	A1
Act Normativ nr. 7, din 13/03/1996 emis de PARLAMENTUL ROMÂNIEI (art.13);		
B2	Se notează mențiunea de proprietar neidentificat	A1

C. Partea III. SARCINI .

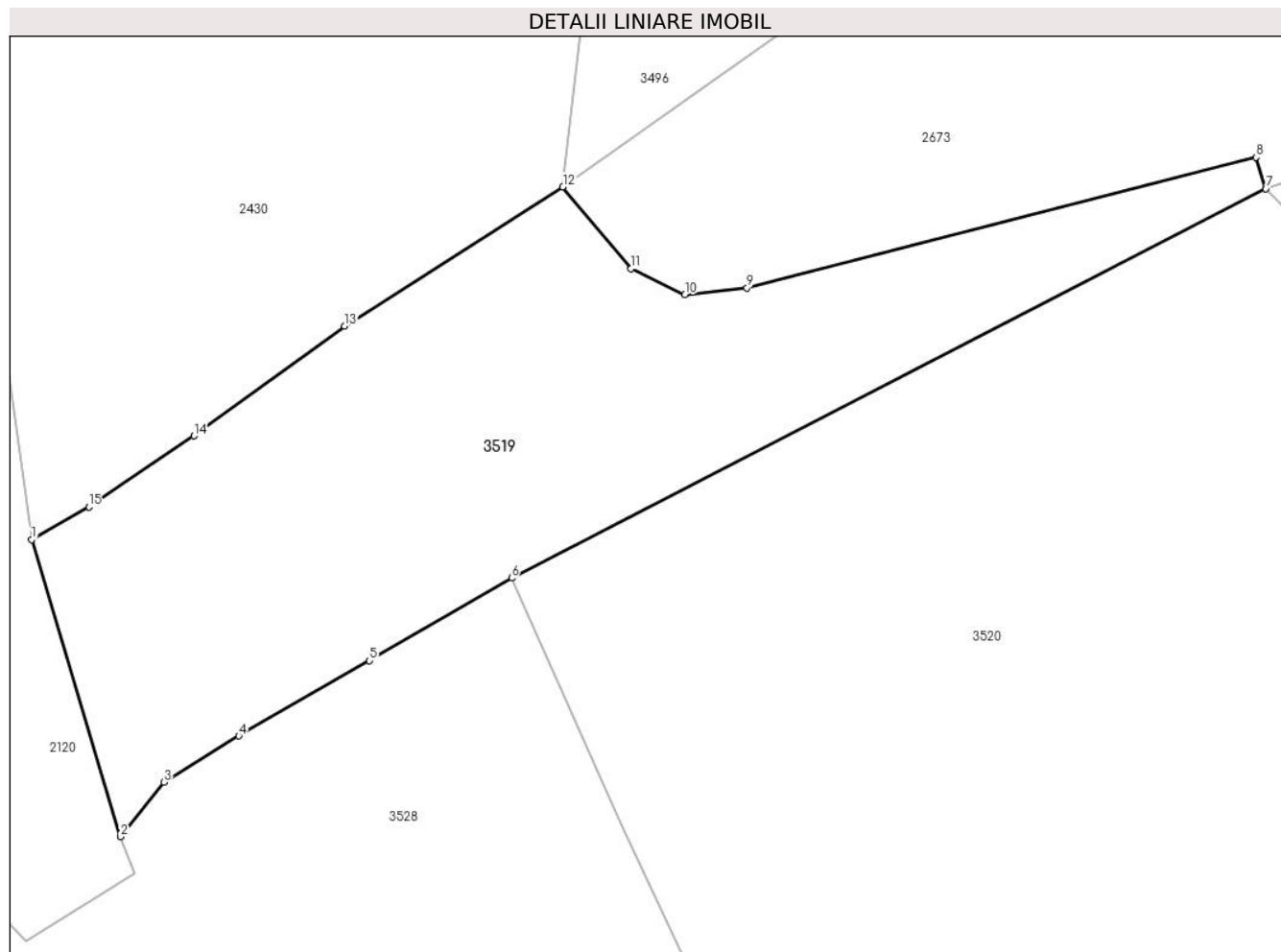
Inscrieri privind dezmembramintele dreptului de proprietate, drepturi reale de garanție și sarcini	Referințe
NU SUNT	

Anexa Nr. 1 La Partea I

Teren

Nr cadastral	Suprafața (mp)*	Observații / Referințe
	4.179	

* Suprafața este determinată în planul de proiecție Stereo 70.



Date referitoare la teren

Crt	Categorie folosință	Intravilan	Suprafața (mp)	Tarla	Parcelă	Nr. topo	Observații / Referințe
1	faneata	NU	4.179	-	-	-	

Lungime Segmente

1) Valorile lungimilor segmentelor sunt obținute din proiecție în plan.

Punct început	X / Y	Punct sfârșit	X / Y	Lungime segment (** (m)
1	508.893,082 414.593,428	2	508.904,237 414.556,123	38.937
2	508.904,237 414.556,123	3	508.909,702 414.562,996	8.781
3	508.909,702 414.562,996	4	508.919,123 414.568,798	11.064
4	508.919,123 414.568,798	5	508.935,528 414.578,236	18.926
5	508.935,528 414.578,236	6	508.953,401 414.588,611	20.666

Punct început	X / Y	Punct sfârșit	X / Y	Lungime segment (** (m)
6	508.953,401 414.588,611	7	509.048,167 414.637,482	106.625
7	509.048,167 414.637,482	8	509.046,925 414.641,421	4.13
8	509.046,925 414.641,421	9	508.982,985 414.625,036	66.006
9	508.982,985 414.625,036	10	508.975,177 414.624,162	7.857
10	508.975,177 414.624,162	11	508.968,414 414.627,457	7.523
11	508.968,414 414.627,457	12	508.959,829 414.637,72	13.38
12	508.959,829 414.637,72	13	508.932,418 414.620,223	32.519
13	508.932,418 414.620,223	14	508.913,47 414.606,465	23.416
14	508.913,47 414.606,465	15	508.900,262 414.597,532	15.945
15	508.900,262 414.597,532	1	508.893,082 414.593,428	8.27

** Lungimile segmentelor sunt determinate în planul de proiecție Stereo 70 și sunt rotunjite la 1 milimetru.

*** Distanța dintre puncte este formată din segmente cumulate ce sunt mai mici decât valoarea 1 milimetru.

**DATE DESPRE IMOBILUL NR. 3520**

Oficiul de Cadastru și Publicitate Imobiliară ARGES
Biroul de Cadastru și Publicitate Imobiliară Campulung

A. Partea I. Descrierea imobilului

TEREN Extravilan

Adresa: Jud. Arges

Nr. Crt	Nr cadastral Nr. topografic	Suprafața* (mp)	Observații / Referințe
A1		73.753	Sector cadastral:33 Teren neimprejmit;

B. Partea II. Proprietari și acte

Inscrieri privitoare la dreptul de proprietate și alte drepturi reale	Referințe
/	
Act Administrativ nr. 4926, din 11/11/2024 emis de PRIMĂRIA COMUNEI MIOARELE;	
B1	Inscrierea posesiei, drept de PROPRIETATE, dobandit prin Lege, cota actuala 1/1, cota initiala 1/1 1) NEIDENTIFICAT NEIDENTIFICAT
Act Normativ nr. 7, din 13/03/1996 emis de PARLAMENTUL ROMÂNIEI (art.13);	
B2	Se notează mențiunea de proprietar neidentificat

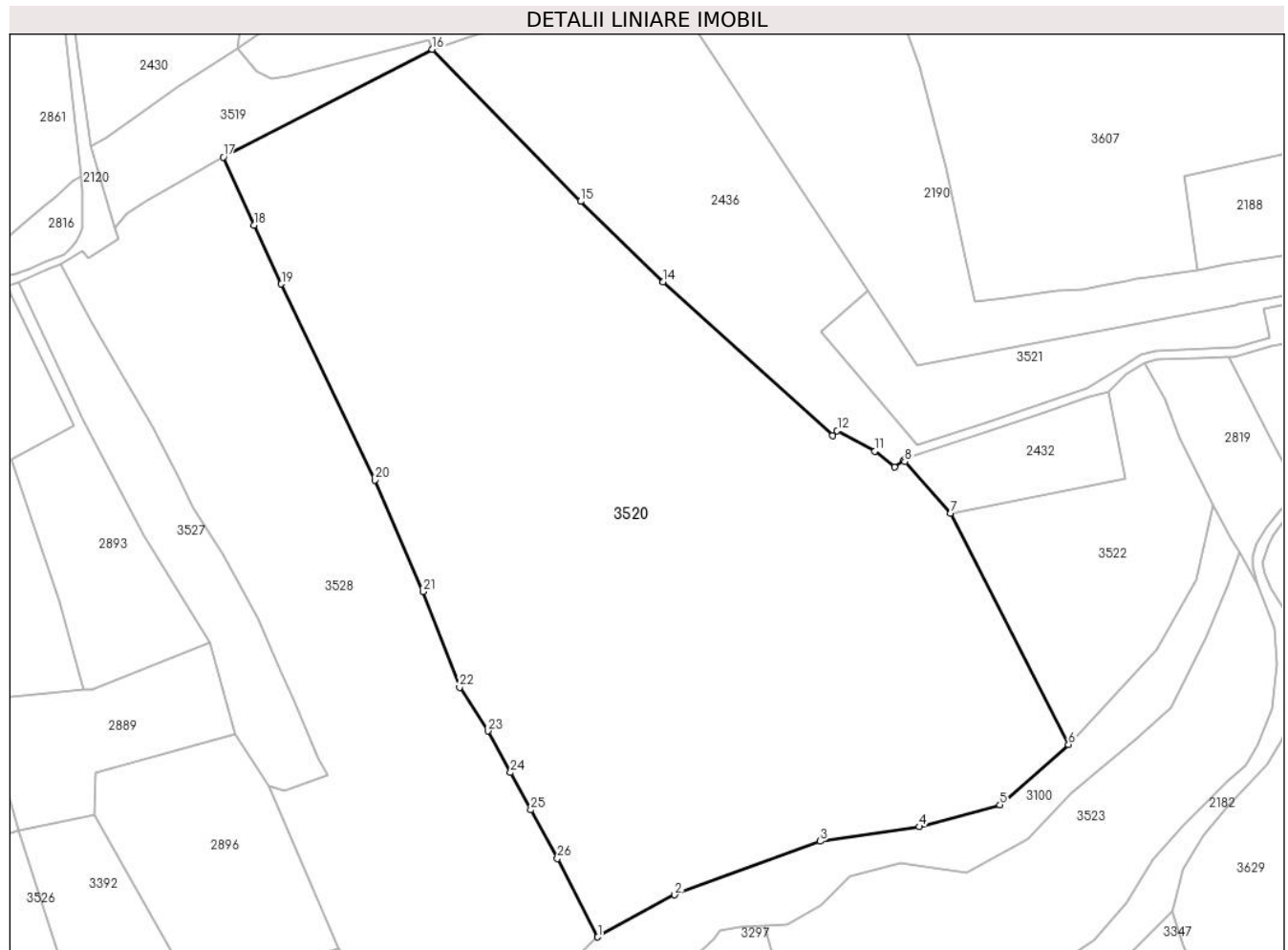
C. Partea III. SARCINI .

Inscrieri privind dezmembramintele dreptului de proprietate, drepturi reale de garanție și sarcini	Referințe
NU SUNT	

Teren

Nr cadastral	Suprafața (mp)*	Observații / Referințe
	73.753	

* Suprafața este determinată în planul de proiecție Stereo 70.



Date referitoare la teren

Crt	Categorie folosință	Intra vilan	Suprafața (mp)	Tarla	Parcelă	Nr. topo	Observații / Referințe
1	faneata	NU	73.753	-	-	-	

Lungime Segmente

1) Valorile lungimilor segmentelor sunt obținute din proiecție în plan.

Punct început	X / Y	Punct sfârșit	X / Y	Lungime segment (** (m)
1	509.123,497 414.234,748	2	509.158,421 414.253,85	39.807
3	509.224,585 414.278,187	4	509.269,455 414.284,778	45.351
5	509.306,213 414.294,665	6	509.337,394 414.322,043	41.495
7	509.283,694 414.426,972	8	509.262,951 414.450,413	31.301
9	509.262,356 414.451,085	10	509.258,267 414.447,908	5.178

Punct început	X / Y	Punct sfârșit	X / Y	Lungime segment (** (m)
2	509.158,421 414.253,85	3	509.224,585 414.278,187	70.498
4	509.269,455 414.284,778	5	509.306,213 414.294,665	38.064
6	509.337,394 414.322,043	7	509.283,694 414.426,972	117.872
8	509.262,951 414.450,413	9	509.262,356 414.451,085	0.898
10	509.258,267 414.447,908	11	509.249,458 414.455,209	11.441

Punct început	X / Y	Punct sfârșit	X / Y	Lungime segment (** (m)
11	509.249,458 414.455,209	12	509.232,267 414.464,444	19.514
13	509.230,163 414.462,306	14	509.153,123 414.532,018	103.899
15	509.115,682 414.568,463	16	509.048,167 414.637,482	96.55
17	508.953,401 414.588,611	18	508.967,263 414.557,65	33.923
19	508.979,766 414.531,037	20	509.022,253 414.442,113	98.553
21	509.044,057 414.391,471	22	509.060,745 414.348,083	46.487
23	509.073,545 414.328,218	24	509.083,901 414.309,368	21.507
25	509.093,082 414.292,389	26	509.105,135 414.270,323	25.143

Punct început	X / Y	Punct sfârșit	X / Y	Lungime segment (** (m)
12	509.232,267 414.464,444	13	509.230,163 414.462,306	3.0
14	509.153,123 414.532,018	15	509.115,682 414.568,463	52.25
16	509.048,167 414.637,482	17	508.953,401 414.588,611	106.625
18	508.967,263 414.557,65	19	508.979,766 414.531,037	29.404
20	509.022,253 414.442,113	21	509.044,057 414.391,471	55.136
22	509.060,745 414.348,083	23	509.073,545 414.328,218	23.632
24	509.083,901 414.309,368	25	509.093,082 414.292,389	19.302
26	509.105,135 414.270,323	1	509.123,497 414.234,748	40.034

** Lungimile segmentelor sunt determinate în planul de proiecție Stereo 70 și sunt rotunjite la 1 milimetru.

*** Distanța dintre puncte este formată din segmente cumulate ce sunt mai mici decât valoarea 1 milimetru.

**DATE DESPRE IMOBILUL NR. 3521**

Oficiul de Cadastru și Publicitate Imobiliară ARGES
Biroul de Cadastru și Publicitate Imobiliară Campulung

A. Partea I. Descrierea imobilului

TEREN Necunoscut

Adresa: Loc. Suslanesti, Jud. Arges, Punct 'Camin casa - Malu Morii'

Nr. Crt	Nr cadastral Nr. topografic	Suprafața* (mp)	Observații / Referințe
A1	81714	6.000	Sector cadastral:33 Teren neimprejmuit; Teren partial imprejmuit.

B. Partea II. Proprietari și acte

Inscrieri privitoare la dreptul de proprietate și alte drepturi reale		Referințe
20291 / 21/09/2022		
Act Notarial nr. 2216, din 21/09/2022 emis de Olaru Elena;		
B4	Intabulare, drept de PROPRIETATE-bun propriu, dobandit prin Conventie, cota actuala 1/1, cota initiala 1/1 1) MANOLE MARIN	A1

C. Partea III. SARCINI .

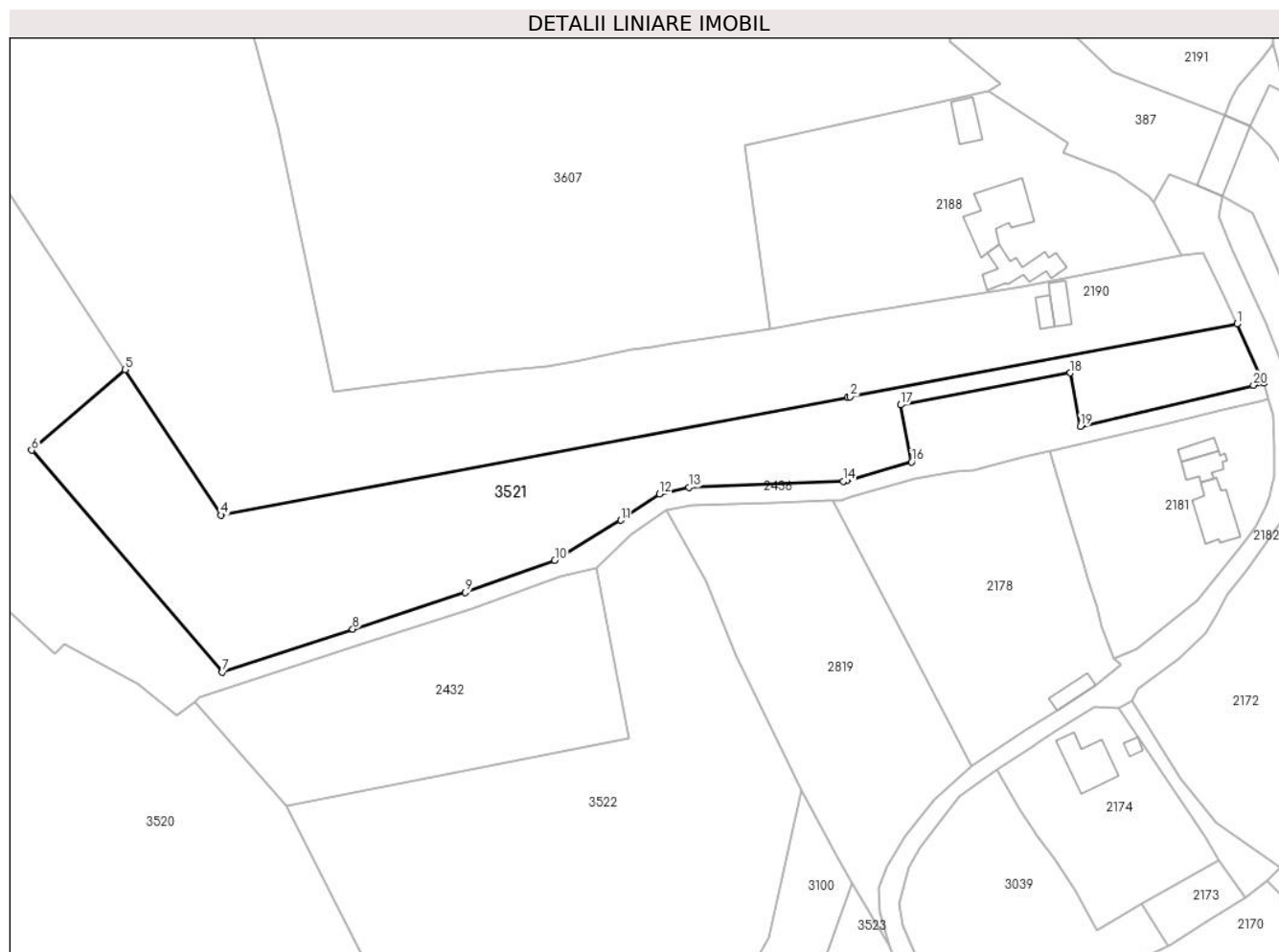
Inscrieri privind dezmembramintele dreptului de proprietate, drepturi reale de garanție și sarcini	Referințe
NU SUNT	

Anexa Nr. 1 La Partea I

Teren

Nr cadastral	Suprafața (mp)*	Observații / Referințe
81714	6.000	Teren partial imprejmuit.

* Suprafața este determinată în planul de proiecție Stereo 70.



Date referitoare la teren

Crt	Categorie folosință	Intravilan	Suprafața (mp)	Tarla	Parcelă	Nr. topo	Observații / Referințe
1	faneata	DA	1.059	-	-	-	
2	faneata	NU	4.941	-	-	-	

Lungime Segmente

1) Valorile lungimilor segmentelor sunt obținute din proiecție în plan.

Punct început	X / Y	Punct sfârșit	X / Y	Lungime segment (** (m))
1	509.503,887 414.538,508	2	509.414,326 414.521,682	91.128
3	509.413,703 414.521,565	4	509.268,577 414.494,301	147.665
5	509.246,349 414.527,936	6	509.224,683 414.509,305	28.575
7	509.268,825 414.457,971	8	509.299,075 414.467,908	31.84

Punct început	X / Y	Punct sfârșit	X / Y	Lungime segment (** (m))
2	509.414,326 414.521,682	3	509.413,703 414.521,565	0.634
4	509.268,577 414.494,301	5	509.246,349 414.527,936	40.316
6	509.224,683 414.509,305	7	509.268,825 414.457,971	67.703
8	509.299,075 414.467,908	9	509.325,129 414.476,389	27.4

Punct început	X / Y	Punct sfârșit	X / Y	Lungime segment (** (m)
9	509.325,129 414.476,389	10	509.345,87 414.483,806	22.027
11	509.361,206 414.493,084	12	509.370,155 414.499,124	10.797
13	509.376,947 414.500,686	14	509.412,683 414.502,083	35.763
15	509.413,357 414.502,274	16	509.428,489 414.506,562	15.728
17	509.426,001 414.519,806	18	509.465,313 414.527,191	40.0
19	509.467,63 414.514,86	20	509.507,711 414.524,359	41.191
21	509.510,105 414.524,926	1	509.503,887 414.538,508	14.938

Punct început	X / Y	Punct sfârșit	X / Y	Lungime segment (** (m)
10	509.345,87 414.483,806	11	509.361,206 414.493,084	17.924
12	509.370,155 414.499,124	13	509.376,947 414.500,686	6.969
14	509.412,683 414.502,083	15	509.413,357 414.502,274	0.701
16	509.428,489 414.506,562	17	509.426,001 414.519,806	13.476
18	509.465,313 414.527,191	19	509.467,63 414.514,86	12.547
20	509.507,711 414.524,359	21	509.510,105 414.524,926	2.46

** Lungimile segmentelor sunt determinate în planul de proiecție Stereo 70 și sunt rotunjite la 1 milimetru.

*** Distanța dintre puncte este formată din segmente cumulate ce sunt mai mici decât valoarea 1 milimetru.

**DATE DESPRE IMOBILUL NR. 3522**

Oficiul de Cadastru și Publicitate Imobiliară ARGES
Biroul de Cadastru și Publicitate Imobiliară Campulung

A. Partea I. Descrierea imobilului

TEREN Extravilan

Adresa: Jud. Arges

Nr. Crt	Nr cadastral Nr. topografic	Suprafața* (mp)	Observații / Referințe
A1		9.585	Sector cadastral:33 Teren neimprejmuit;

B. Partea II. Proprietari și acte

Inscrieri privitoare la dreptul de proprietate și alte drepturi reale		Referințe
/		
Act Administrativ nr. 4926, din 11/11/2024 emis de PRIMĂRIA COMUNEI MIOARELE;		
B1	Inscrierea posesiei, drept de PROPRIETATE, dobandit prin Lege, cota actuala 1/1, cota initiala 1/1 1) NEIDENTIFICAT NEIDENTIFICAT	A1
Act Normativ nr. 7, din 13/03/1996 emis de PARLAMENTUL ROMÂNIEI (art.13);		
B2	Se notează mențiunea de proprietar neidentificat	A1

C. Partea III. SARCINI .

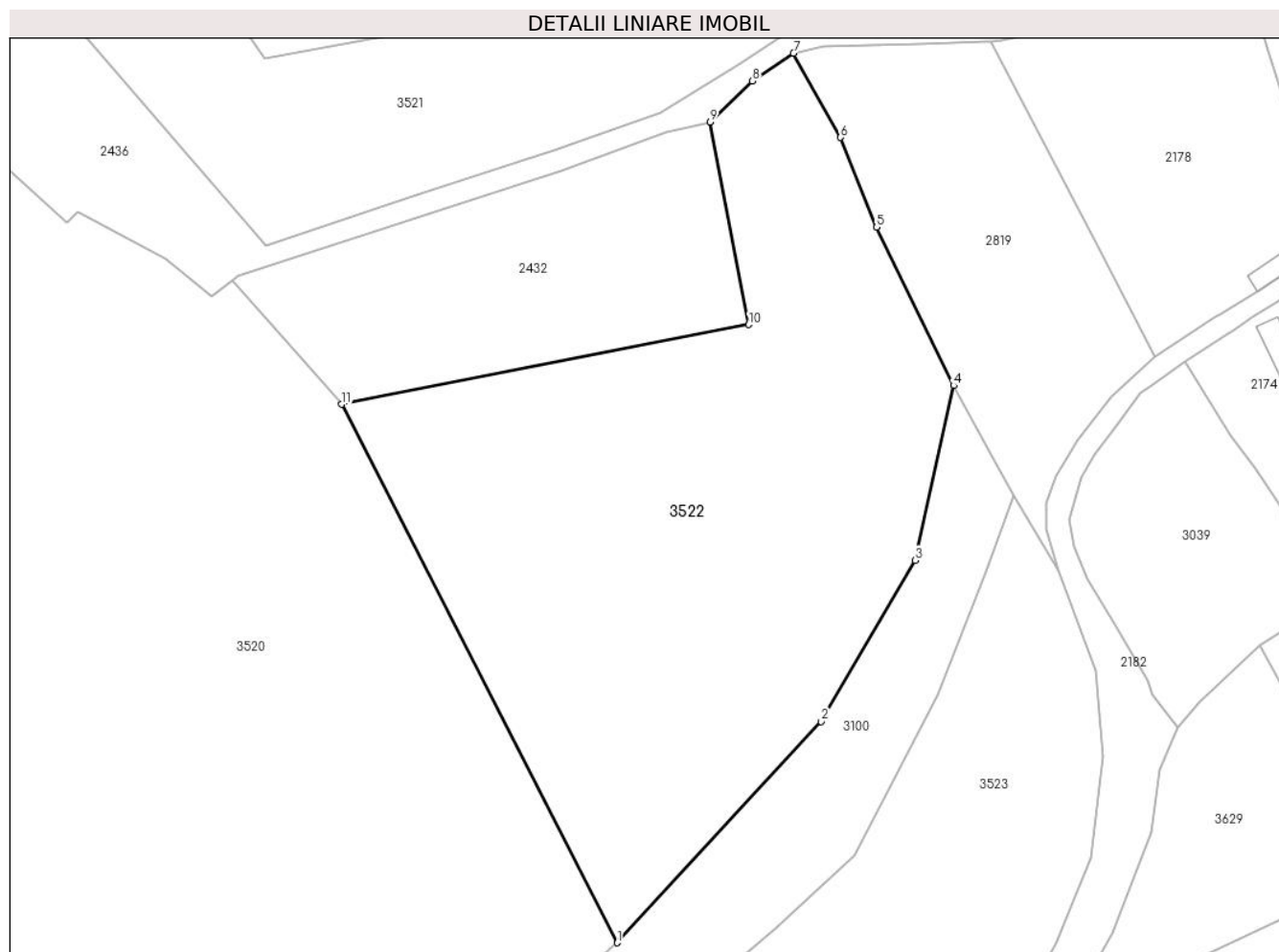
Inscrieri privind dezmembramintele dreptului de proprietate, drepturi reale de garanție și sarcini	Referințe
NU SUNT	

Anexa Nr. 1 La Partea I

Teren

Nr cadastral	Suprafața (mp)*	Observații / Referințe
	9.585	

* Suprafața este determinată în planul de proiecție Stereo 70.



Date referitoare la teren

Crt	Categorie folosință	Intra vilan	Suprafața (mp)	Tarla	Parcelă	Nr. topo	Observații / Referințe
1	faneata	NU	9.585	-	-	-	

Lungime Segmente

1) Valorile lungimilor segmentelor sunt obținute din proiecție în plan.

Punct început	X / Y	Punct sfârșit	X / Y	Lungime segment (** (m)
1	509.337,394 414.322,043	2	509.377,195 414.365,139	58.663
2	509.377,195 414.365,139	3	509.395,447 414.396,573	36.349
3	509.395,447 414.396,573	4	509.402,986 414.430,617	34.869
4	509.402,986 414.430,617	5	509.387,968 414.461,494	34.336
5	509.387,968 414.461,494	6	509.380,944 414.478,978	18.842

Punct început	X / Y	Punct sfârșit	X / Y	Lungime segment (** (m)
6	509.380,944 414.478,978	7	509.371,776 414.495,392	18.801
7	509.371,776 414.495,392	8	509.363,739 414.489,968	9.696
8	509.363,739 414.489,968	9	509.355,519 414.481,972	11.468
9	509.355,519 414.481,972	10	509.363,024 414.442,497	40.182
10	509.363,024 414.442,497	11	509.283,694 414.426,972	80.835
11	509.283,694 414.426,972	1	509.337,394 414.322,043	117.872

** Lungimile segmentelor sunt determinate în planul de proiecție Stereo 70 și sunt rotunjite la 1 milimetru.

*** Distanța dintre puncte este formată din segmente cumulate ce sunt mai mici decât valoarea 1 milimetru.

**DATE DESPRE IMOBILUL NR. 3523**

Oficiul de Cadastru și Publicitate Imobiliară ARGES
Biroul de Cadastru și Publicitate Imobiliară Campulung

A. Partea I. Descrierea imobilului

TEREN Extravilan

Adresa: Jud. Arges

Nr. Crt	Nr cadastral Nr. topografic	Suprafața* (mp)	Observații / Referințe
A1		20.662	Sector cadastral:33 Teren neimprejmut;

B. Partea II. Proprietari și acte

Inscrieri privitoare la dreptul de proprietate și alte drepturi reale		Referințe
/		
Act Administrativ nr. 4926, din 11/11/2024 emis de PRIMĂRIA COMUNEI MIOARELE;		
B1	Inscrierea posesiei, drept de PROPRIETATE, dobandit prin Lege, cota actuala 1/1, cota initiala 1/1 1) NEIDENTIFICAT NEIDENTIFICAT	A1
Act Normativ nr. 7, din 13/03/1996 emis de PARLAMENTUL ROMÂNIEI (art.13);		
B2	Se notează mențiunea de proprietar neidentificat	A1

C. Partea III. SARCINI .

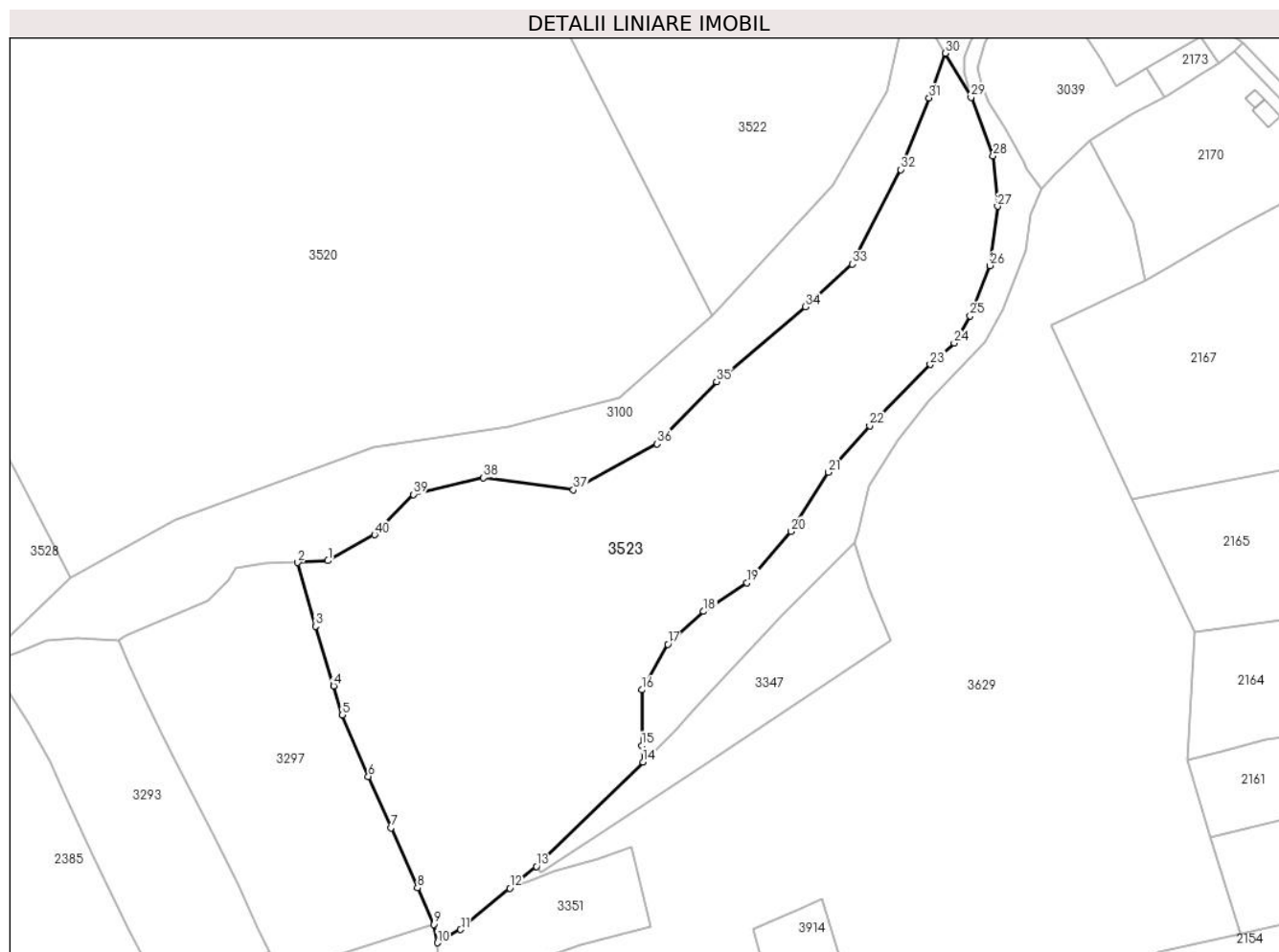
Inscrieri privind dezmembramintele dreptului de proprietate, drepturi reale de garanție și sarcini	Referințe
NU SUNT	

Anexa Nr. 1 La Partea I

Teren

Nr cadastral	Suprafața (mp)*	Observații / Referințe
	20.662	

* Suprafața este determinată în planul de proiecție Stereo 70.



Date referitoare la teren

Crt	Categorie folosință	Intra vilan	Suprafața (mp)	Tarla	Parcelă	Nr. topo	Observații / Referințe
1	faneata	NU	20.662	-	-	-	

Lungime Segmente

1) Valorile lungimilor segmentelor sunt obținute din proiecție în plan.

Punct început	X / Y	Punct sfârșit	X / Y	Lungime segment (** (m)
1	509.209,375 414.240,415	2	509.199,28 414.239,82	10.113
3	509.205,23 414.218,58	4	509.211,22 414.198,75	20.715
5	509.214,16 414.189,07	6	509.222,78 414.168,7	22.119
7	509.230,26 414.151,55	8	509.239,12 414.131,65	21.783
9	509.244,54 414.119,44	10	509.245,75 414.113,37	6.189

Punct început	X / Y	Punct sfârșit	X / Y	Lungime segment (** (m)
2	509.199,28 414.239,82	3	509.205,23 414.218,58	22.058
4	509.211,22 414.198,75	5	509.214,16 414.189,07	10.117
6	509.222,78 414.168,7	7	509.230,26 414.151,55	18.71
8	509.239,12 414.131,65	9	509.244,54 414.119,44	13.359
10	509.245,75 414.113,37	11	509.253,51 414.117,78	8.926

Punct început	X / Y	Punct sfârșit	X / Y	Lungime segment (** (m)
11	509.253,51 414.117,78	12	509.269,839 414.131,507	21.332
13	509.278,736 414.138,802	14	509.314,141 414.173,521	49.588
15	509.313,819 414.178,94	16	509.313,819 414.197,446	18.506
17	509.322,438 414.212,656	18	509.334,352 414.223,557	16.149
19	509.348,802 414.233,063	20	509.363,505 414.250,175	22.561
21	509.375,864 414.269,821	22	509.389,616 414.285,285	20.694
23	509.409,77 414.305,692	24	509.417,755 414.312,79	10.684
25	509.423,079 414.321,789	26	509.429,67 414.338,521	17.983
27	509.432,205 414.358,294	28	509.430,684 414.375,025	16.8
29	509.423,364 414.394,54	30	509.414,822 414.409,164	16.936
31	509.409,39 414.394,292	32	509.400,01 414.370,462	25.61
33	509.383,786 414.339,028	34	509.368,322 414.324,832	20.992
35	509.338,662 414.299,988	36	509.318,889 414.279,201	28.689
37	509.291,003 414.263,991	38	509.261,09 414.268,047	30.187
39	509.237,767 414.262,47	40	509.224,839 414.249,034	18.646

Punct început	X / Y	Punct sfârșit	X / Y	Lungime segment (** (m)
12	509.269,839 414.131,507	13	509.278,736 414.138,802	11.505
14	509.314,141 414.173,521	15	509.313,819 414.178,94	5.429
16	509.313,819 414.197,446	17	509.322,438 414.212,656	17.482
18	509.334,352 414.223,557	19	509.348,802 414.233,063	17.296
20	509.363,505 414.250,175	21	509.375,864 414.269,821	23.21
22	509.389,616 414.285,285	23	509.409,77 414.305,692	28.682
24	509.417,755 414.312,79	25	509.423,079 414.321,789	10.456
26	509.429,67 414.338,521	27	509.432,205 414.358,294	19.935
28	509.430,684 414.375,025	29	509.423,364 414.394,54	20.843
30	509.414,822 414.409,164	31	509.409,39 414.394,292	15.833
32	509.400,01 414.370,462	33	509.383,786 414.339,028	35.374
34	509.368,322 414.324,832	35	509.338,662 414.299,988	38.69
36	509.318,889 414.279,201	37	509.291,003 414.263,991	31.764
38	509.261,09 414.268,047	39	509.237,767 414.262,47	23.981
40	509.224,839 414.249,034	1	509.209,375 414.240,415	17.704

** Lungimile segmentelor sunt determinate în planul de proiecție Stereo 70 și sunt rotunjite la 1 milimetru.

*** Distanța dintre puncte este formată din segmente cumulate ce sunt mai mici decât valoarea 1 milimetru.

**DATE DESPRE IMOBILUL NR. 3524**

Oficiul de Cadastru și Publicitate Imobiliară ARGES
Biroul de Cadastru și Publicitate Imobiliară Campulung

A. Partea I. Descrierea imobilului

TEREN Extravilan

Adresa: Jud. Arges

Nr. Crt	Nr cadastral Nr. topografic	Suprafața* (mp)	Observații / Referințe
A1		2.956	Sector cadastral:33 Teren neimprejmuit;

B. Partea II. Proprietari și acte

Inscrieri privitoare la dreptul de proprietate și alte drepturi reale		Referințe
/		
Act Administrativ nr. 4926, din 11/11/2024 emis de PRIMĂRIA COMUNEI MIOARELE;		
B1	Inscrierea posesiei, drept de PROPRIETATE, dobandit prin Lege, cota actuala 1/1, cota initiala 1/1 1) NEIDENTIFICAT NEIDENTIFICAT	A1
Act Normativ nr. 7, din 13/03/1996 emis de PARLAMENTUL ROMÂNIEI (art.13);		
B2	Se notează mențiunea de proprietar neidentificat	A1

C. Partea III. SARCINI .

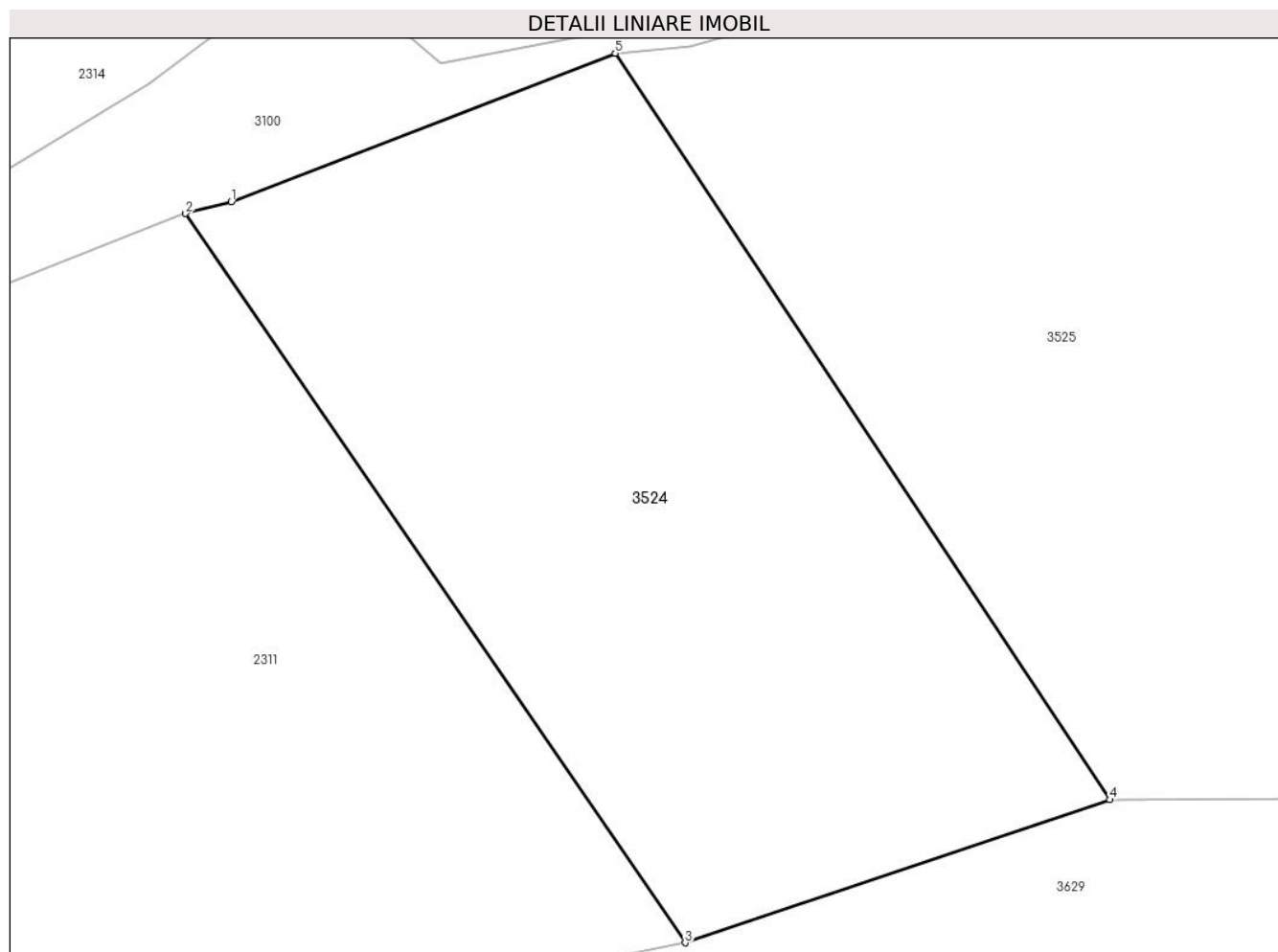
Inscrieri privind dezmembramintele dreptului de proprietate, drepturi reale de garanție și sarcini	Referințe
NU SUNT	

Anexa Nr. 1 La Partea I

Teren

Nr cadastral	Suprafața (mp)*	Observații / Referințe
	2.956	

* Suprafața este determinată în planul de proiecție Stereo 70.



Date referitoare la teren

Crt	Categorie folosință	Intra vilan	Suprafața (mp)	Tarla	Parcelă	Nr. topo	Observații / Referințe
1	faneata	NU	2.956	-	-	-	

Lungime Segmente

1) Valorile lungimilor segmentelor sunt obținute din proiecție în plan.

Punct început	X / Y	Punct sfârșit	X / Y	Lungime segment (** (m)
1	508.742,801 414.005,607	2	508.738,826 414.004,579	4.106
2	508.738,826 414.004,579	3	508.782,355 413.941,059	77.004
3	508.782,355 413.941,059	4	508.819,359 413.953,512	39.043
4	508.819,359 413.953,512	5	508.776,264 414.018,536	78.008
5	508.776,264 414.018,536	1	508.742,801 414.005,607	35.874

**** Lungimile segmentelor sunt determinate în planul de proiecție Stereo 70 și sunt rotunjite la 1 milimetru.**

***** Distanța dintre puncte este formată din segmente cumulate ce sunt mai mici decât valoarea 1 milimetru.**

**DATE DESPRE IMOBILUL NR. 3525**

Oficiul de Cadastru și Publicitate Imobiliară ARGES
Biroul de Cadastru și Publicitate Imobiliară Campulung

A. Partea I. Descrierea imobilului

TEREN Extravilan

Adresa: Jud. Arges

Nr. Crt	Nr cadastral Nr. topografic	Suprafața* (mp)	Observații / Referințe
A1		28.044	Sector cadastral:33 Teren neimprejmit;

B. Partea II. Proprietari și acte

Inscrieri privitoare la dreptul de proprietate și alte drepturi reale		Referințe
/		
Act Administrativ nr. 4926, din 11/11/2024 emis de PRIMĂRIA COMUNEI MIOARELE;		
B1	Inscrierea posesiei, drept de PROPRIETATE, dobandit prin Lege, cota actuala 1/1, cota initiala 1/1 1) NEIDENTIFICAT NEIDENTIFICAT	A1
Act Normativ nr. 7, din 13/03/1996 emis de PARLAMENTUL ROMÂNIEI (art.13);		
B2	Se notează mențiunea de proprietar neidentificat	A1

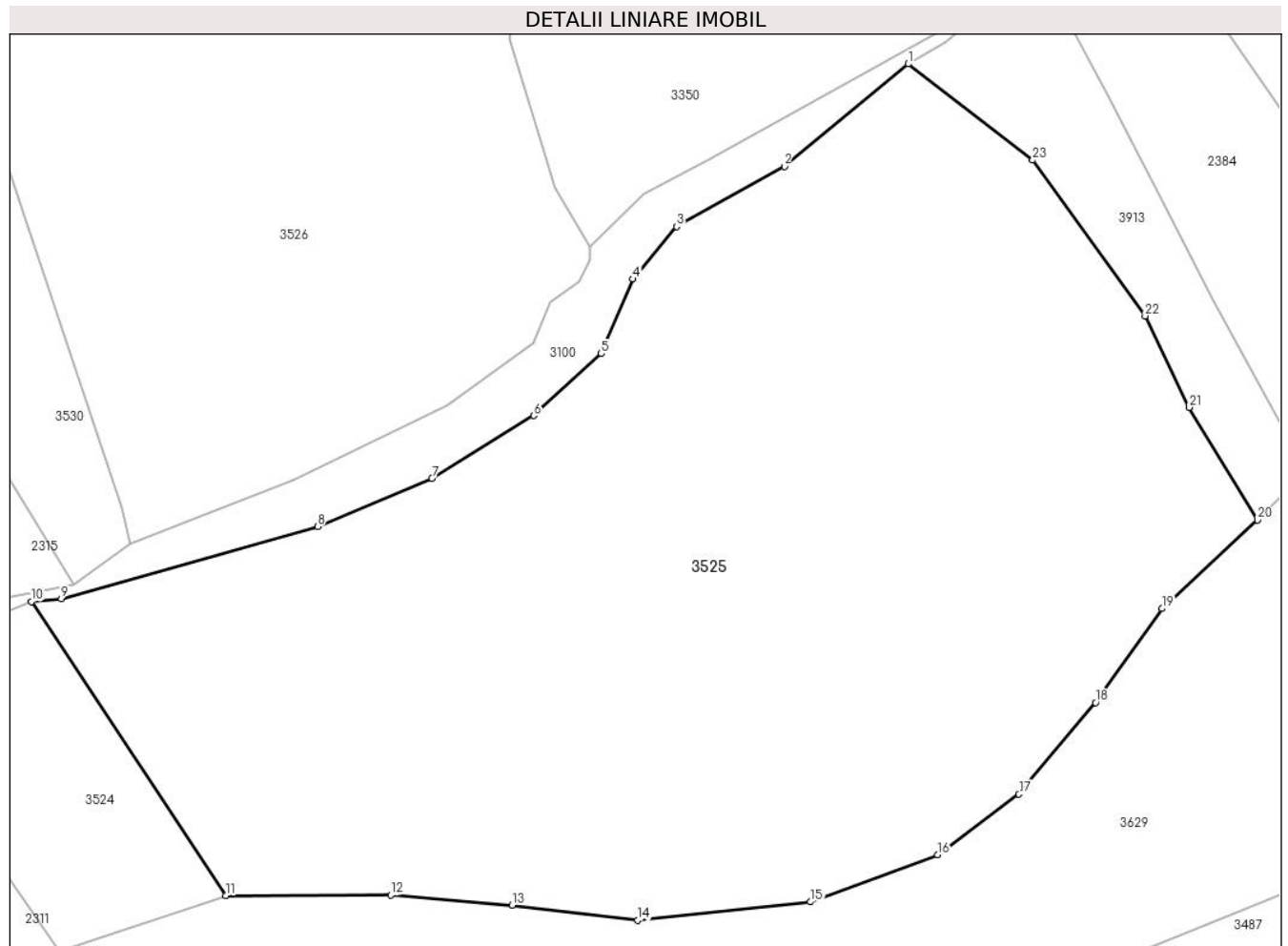
C. Partea III. SARCINI .

Inscrieri privind dezmembramintele dreptului de proprietate, drepturi reale de garanție și sarcini	Referințe
NU SUNT	

Teren

Nr cadastral	Suprafața (mp)*	Observații / Referințe
	28.044	

* Suprafața este determinată în planul de proiecție Stereo 70.



Date referitoare la teren

Crt	Categorie folosință	Intravilan	Suprafața (mp)	Tarla	Parcelă	Nr. topo	Observații / Referințe
1	faneata	NU	28.044	-	-	-	

Lungime Segmente

1) Valorile lungimilor segmentelor sunt obținute din proiecție în plan.

Punct început	X / Y	Punct sfârșit	X / Y	Lungime segment (** (m)
1	508.970,532 414.137,529	2	508.943,069 414.114,867	35.606
3	508.919,24 414.101,558	4	508.909,48 414.089,897	15.206
5	508.902,509 414.073,419	6	508.887,552 414.059,73	20.276
7	508.864,99 414.045,787	8	508.839,64 414.035,14	27.495
9	508.782,855 414.019,169	10	508.776,264 414.018,536	6.621

Punct început	X / Y	Punct sfârșit	X / Y	Lungime segment (** (m)
2	508.943,069 414.114,867	3	508.919,24 414.101,558	27.294
4	508.909,48 414.089,897	5	508.902,509 414.073,419	17.892
6	508.887,552 414.059,73	7	508.864,99 414.045,787	26.523
8	508.839,64 414.035,14	9	508.782,855 414.019,169	58.988
10	508.776,264 414.018,536	11	508.819,359 413.953,512	78.008

Punct început	X / Y	Punct sfârșit	X / Y	Lungime segment (** (m)
11	508.819,359 413.953,512	12	508.855,864 413.953,639	36.505
13	508.882,735 413.951,357	14	508.910,621 413.948,061	28.08
15	508.948,9 413.952,118	16	508.977,039 413.962,511	29.997
17	508.995,038 413.975,947	18	509.012,022 413.996,227	26.452
19	509.026,726 414.017,015	20	509.047,909 414.036,593	28.845
21	509.032,794 414.061,532	22	509.022,977 414.081,737	22.464
23	508.998,104 414.116,246	1	508.970,532 414.137,529	34.831

Punct început	X / Y	Punct sfârșit	X / Y	Lungime segment (** (m)
12	508.855,864 413.953,639	13	508.882,735 413.951,357	26.968
14	508.910,621 413.948,061	15	508.948,9 413.952,118	38.493
16	508.977,039 413.962,511	17	508.995,038 413.975,947	22.461
18	509.012,022 413.996,227	19	509.026,726 414.017,015	25.463
20	509.047,909 414.036,593	21	509.032,794 414.061,532	29.162
22	509.022,977 414.081,737	23	508.998,104 414.116,246	42.539

** Lungimile segmentelor sunt determinate în planul de proiecție Stereo 70 și sunt rotunjite la 1 milimetru.

*** Distanța dintre puncte este formată din segmente cumulate ce sunt mai mici decât valoarea 1 milimetru.

**DATE DESPRE IMOBILUL NR. 3526**

Oficiul de Cadastru și Publicitate Imobiliară ARGES
Biroul de Cadastru și Publicitate Imobiliară Campulung

A. Partea I. Descrierea imobilului

TEREN Extravilan

Adresa: Jud. Arges

Nr. Crt	Nr cadastral Nr. topografic	Suprafața* (mp)	Observații / Referințe
A1		33.466	Sector cadastral:33 Teren neimprejmut;

B. Partea II. Proprietari și acte

Inscrieri privitoare la dreptul de proprietate și alte drepturi reale		Referințe
/		
Act Administrativ nr. 4926, din 11/11/2024 emis de PRIMĂRIA COMUNEI MIOARELE;		
B1	Inscrierea posesiei, drept de PROPRIETATE, dobandit prin Lege, cota actuala 1/1, cota initiala 1/1 1) NEIDENTIFICAT NEIDENTIFICAT	A1
Act Normativ nr. 7, din 13/03/1996 emis de PARLAMENTUL ROMÂNIEI (art.13);		
B2	Se notează mențiunea de proprietar neidentificat	A1

C. Partea III. SARCINI .

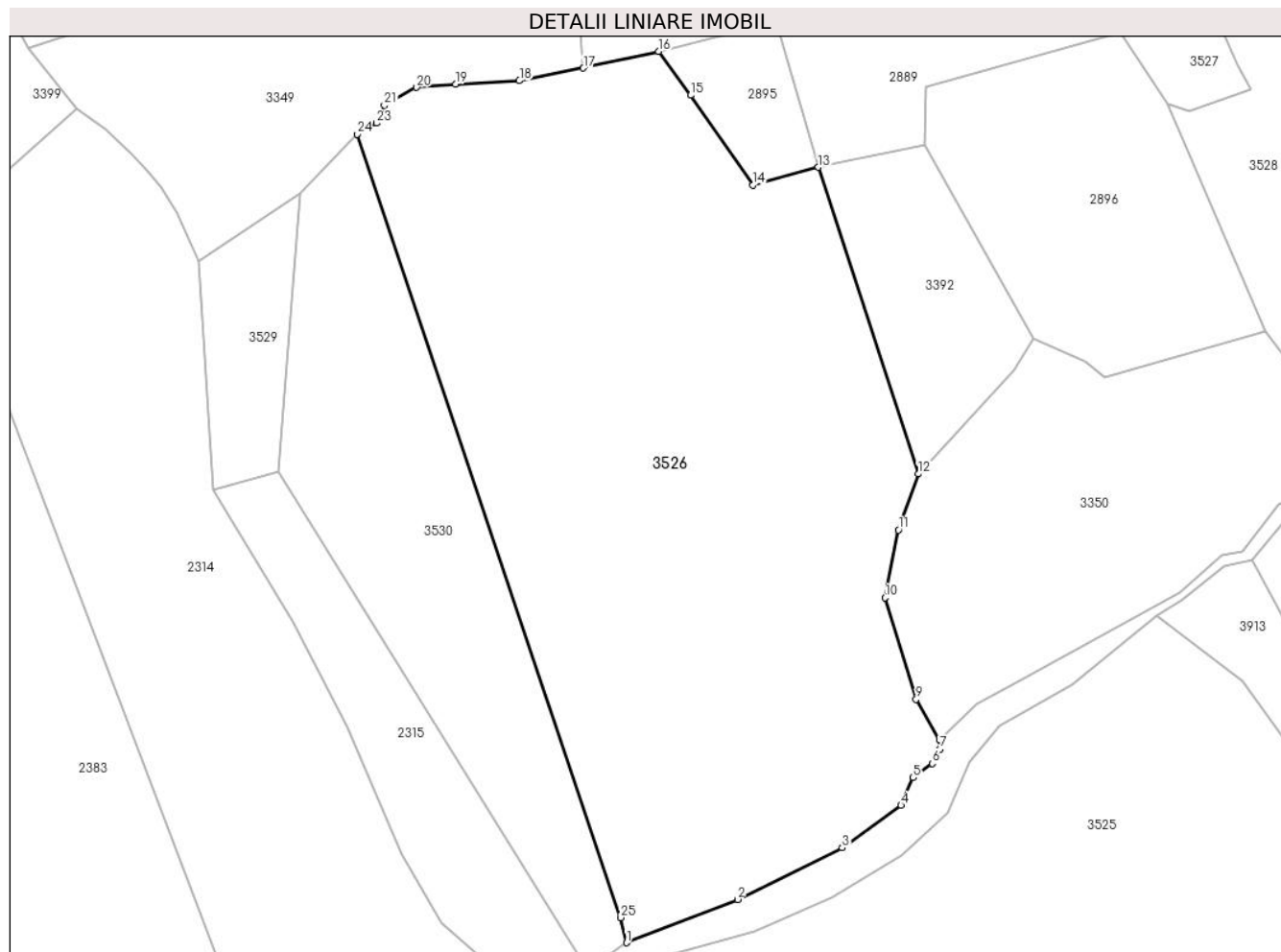
Inscrieri privind dezmembramintele dreptului de proprietate, drepturi reale de garanție și sarcini	Referințe
NU SUNT	

Anexa Nr. 1 La Partea I

Teren

Nr cadastral	Suprafața (mp)*	Observații / Referințe
	33.466	

* Suprafața este determinată în planul de proiecție Stereo 70.



Date referitoare la teren

Crt	Categorie folosință	Intravilan	Suprafața (mp)	Tarla	Parcelă	Nr. topo	Observații / Referințe
1	faneata	NU	33.466	-	-	-	

Lungime Segmente

1) Valorile lungimilor segmentelor sunt obținute din proiecție în plan.

Punct început	X / Y	Punct sfârșit	X / Y	Lungime segment (** (m)
1	508.798,189 414.031,294	2	508.834,253 414.045,344	38.704
3	508.868,222 414.062,075	4	508.887,362 414.075,891	23.606
5	508.891,291 414.084,827	6	508.897,502 414.089,453	7.744
7	508.900,117 414.094,188	8	508.899,962 414.097,016	2.832
9	508.892,247 414.110,225	10	508.882,155 414.143,205	34.49

Punct început	X / Y	Punct sfârșit	X / Y	Lungime segment (** (m)
2	508.834,253 414.045,344	3	508.868,222 414.062,075	37.866
4	508.887,362 414.075,891	5	508.891,291 414.084,827	9.762
6	508.897,502 414.089,453	7	508.900,117 414.094,188	5.409
8	508.899,962 414.097,016	9	508.892,247 414.110,225	15.297
10	508.882,155 414.143,205	11	508.886,539 414.165,242	22.469

Punct început	X / Y	Punct sfârșit	X / Y	Lungime segment (** (m)
11	508.886,539 414.165,242	12	508.892,982 414.183,37	19.239
13	508.860,502 414.282,855	14	508.839,214 414.277,103	22.051
15	508.819,013 414.306,259	16	508.808,646 414.320,47	17.591
17	508.784,206 414.315,046	18	508.763,404 414.310,937	21.204
19	508.742,683 414.309,822	20	508.730,055 414.308,758	12.673
21	508.719,571 414.302,937	22	508.718,243 414.299,398	3.78
23	508.716,934 414.297,22	24	508.710,705 414.293,64	7.184
25	508.796,35 414.039,432	1	508.798,189 414.031,294	8.343

Punct început	X / Y	Punct sfârșit	X / Y	Lungime segment (** (m)
12	508.892,982 414.183,37	13	508.860,502 414.282,855	104.653
14	508.839,214 414.277,103	15	508.819,013 414.306,259	35.47
16	508.808,646 414.320,47	17	508.784,206 414.315,046	25.035
18	508.763,404 414.310,937	19	508.742,683 414.309,822	20.751
20	508.730,055 414.308,758	21	508.719,571 414.302,937	11.992
22	508.718,243 414.299,398	23	508.716,934 414.297,22	2.541
24	508.710,705 414.293,64	25	508.796,35 414.039,432	268.248

** Lungimile segmentelor sunt determinate în planul de proiecție Stereo 70 și sunt rotunjite la 1 milimetru.

*** Distanța dintre puncte este formată din segmente cumulate ce sunt mai mici decât valoarea 1 milimetru.

**DATE DESPRE IMOBILUL NR. 3527**

Oficiul de Cadastru și Publicitate Imobiliară ARGES
Biroul de Cadastru și Publicitate Imobiliară Campulung

A. Partea I. Descrierea imobilului

TEREN Extravilan

Adresa: Jud. Arges

Nr. Crt	Nr cadastral Nr. topografic	Suprafața* (mp)	Observații / Referințe
A1	80988	6.691	Sector cadastral:33 Teren neimprejmuit;

B. Partea II. Proprietari și acte

Inscrieri privitoare la dreptul de proprietate și alte drepturi reale		Referințe
/		
Act Administrativ nr. 4926, din 11/11/2024 emis de PRIMĂRIA COMUNEI MIOARELE;		
B1	Inscrierea posesiei, drept de PROPRIETATE, dobandit prin Lege, cota actuala 1/1, cota initiala 1/1 1) NEIDENTIFICAT NEIDENTIFICAT	A1
Act Normativ nr. 7, din 13/03/1996 emis de PARLAMENTUL ROMÂNIEI (art.13);		
B2	Se notează mențiunea de proprietar neidentificat	A1

C. Partea III. SARCINI .

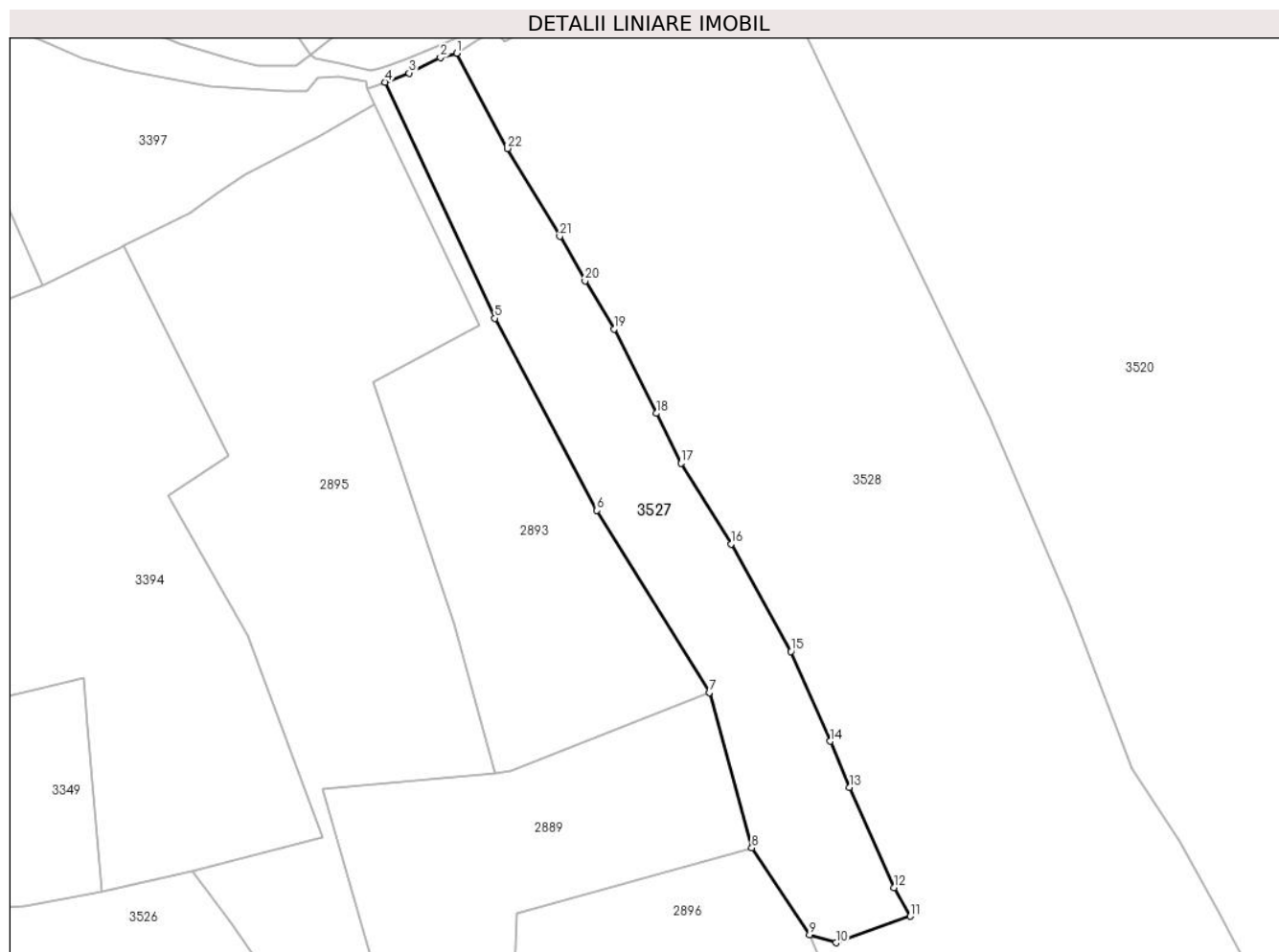
Inscrieri privind dezmembramintele dreptului de proprietate, drepturi reale de garanție și sarcini	Referințe
NU SUNT	

Anexa Nr. 1 La Partea I

Teren

Nr cadastral	Suprafața (mp)*	Observații / Referințe
80988	6.691	

* Suprafața este determinată în planul de proiecție Stereo 70.



Date referitoare la teren

Crt	Categorie folosință	Intravilan	Suprafața (mp)	Tarla	Parcelă	Nr. topo	Observații / Referințe
1	faneata	NU	6.691	-	-	-	

Lungime Segmente

1) Valorile lungimilor segmentelor sunt obținute din proiecție în plan.

Punct început	X / Y	Punct sfârșit	X / Y	Lungime segment (** (m)
1	508.879,366 414.539,737	2	508.875,069 414.538,57	4.453
3	508.866,663 414.534,427	4	508.860,267 414.531,959	6.856
5	508.889,649 414.468,69	6	508.917,048 414.417,154	58.367
7	508.947,176 414.368,309	8	508.958,571 414.326,677	43.163
9	508.974,117 414.303,411	10	508.981,153 414.301,243	7.362

Punct început	X / Y	Punct sfârșit	X / Y	Lungime segment (** (m)
2	508.875,069 414.538,57	3	508.866,663 414.534,427	9.372
4	508.860,267 414.531,959	5	508.889,649 414.468,69	69.759
6	508.917,048 414.417,154	7	508.947,176 414.368,309	57.389
8	508.958,571 414.326,677	9	508.974,117 414.303,411	27.982
10	508.981,153 414.301,243	11	509.001,053 414.308,315	21.119

Punct început	X / Y	Punct sfârșit	X / Y	Lungime segment (** (m)
11	509.001,053 414.308,315	12	508.996,722 414.316,019	8.838
13	508.984,789 414.342,92	14	508.979,656 414.355,262	13.367
15	508.969,095 414.379,363	16	508.953,085 414.408,173	32.96
17	508.939,566 414.429,803	18	508.932,996 414.443,192	14.914
19	508.921,646 414.465,8	20	508.913,875 414.478,703	15.062
21	508.907,057 414.490,66	22	508.893,047 414.514,18	27.376

Punct început	X / Y	Punct sfârșit	X / Y	Lungime segment (** (m)
12	508.996,722 414.316,019	13	508.984,789 414.342,92	29.429
14	508.979,656 414.355,262	15	508.969,095 414.379,363	26.313
16	508.953,085 414.408,173	17	508.939,566 414.429,803	25.507
18	508.932,996 414.443,192	19	508.921,646 414.465,8	25.297
20	508.913,875 414.478,703	21	508.907,057 414.490,66	13.764
22	508.893,047 414.514,18	1	508.879,366 414.539,737	28.988

** Lungimile segmentelor sunt determinate în planul de proiecție Stereo 70 și sunt rotunjite la 1 milimetru.

*** Distanța dintre puncte este formată din segmente cumulate ce sunt mai mici decât valoarea 1 milimetru.

**DATE DESPRE IMOBILUL NR. 3528**

Oficiul de Cadastru și Publicitate Imobiliară ARGES
Biroul de Cadastru și Publicitate Imobiliară Campulung

A. Partea I. Descrierea imobilului

TEREN Extravilan

Adresa: Jud. Arges

Nr. Crt	Nr cadastral Nr. topografic	Suprafața* (mp)	Observații / Referințe
A1		33.531	Sector cadastral:33 Teren neimprejmit;

B. Partea II. Proprietari și acte

Inscrieri privitoare la dreptul de proprietate și alte drepturi reale		Referințe
/		
Act Administrativ nr. 4926, din 11/11/2024 emis de PRIMĂRIA COMUNEI MIOARELE;		
B1	Inscrierea posesiei, drept de PROPRIETATE, dobandit prin Lege, cota actuala 1/1, cota initiala 1/1 1) NEIDENTIFICAT NEIDENTIFICAT	A1
Act Normativ nr. 7, din 13/03/1996 emis de PARLAMENTUL ROMÂNIEI (art.13);		
B2	Se notează mențiunea de proprietar neidentificat	A1

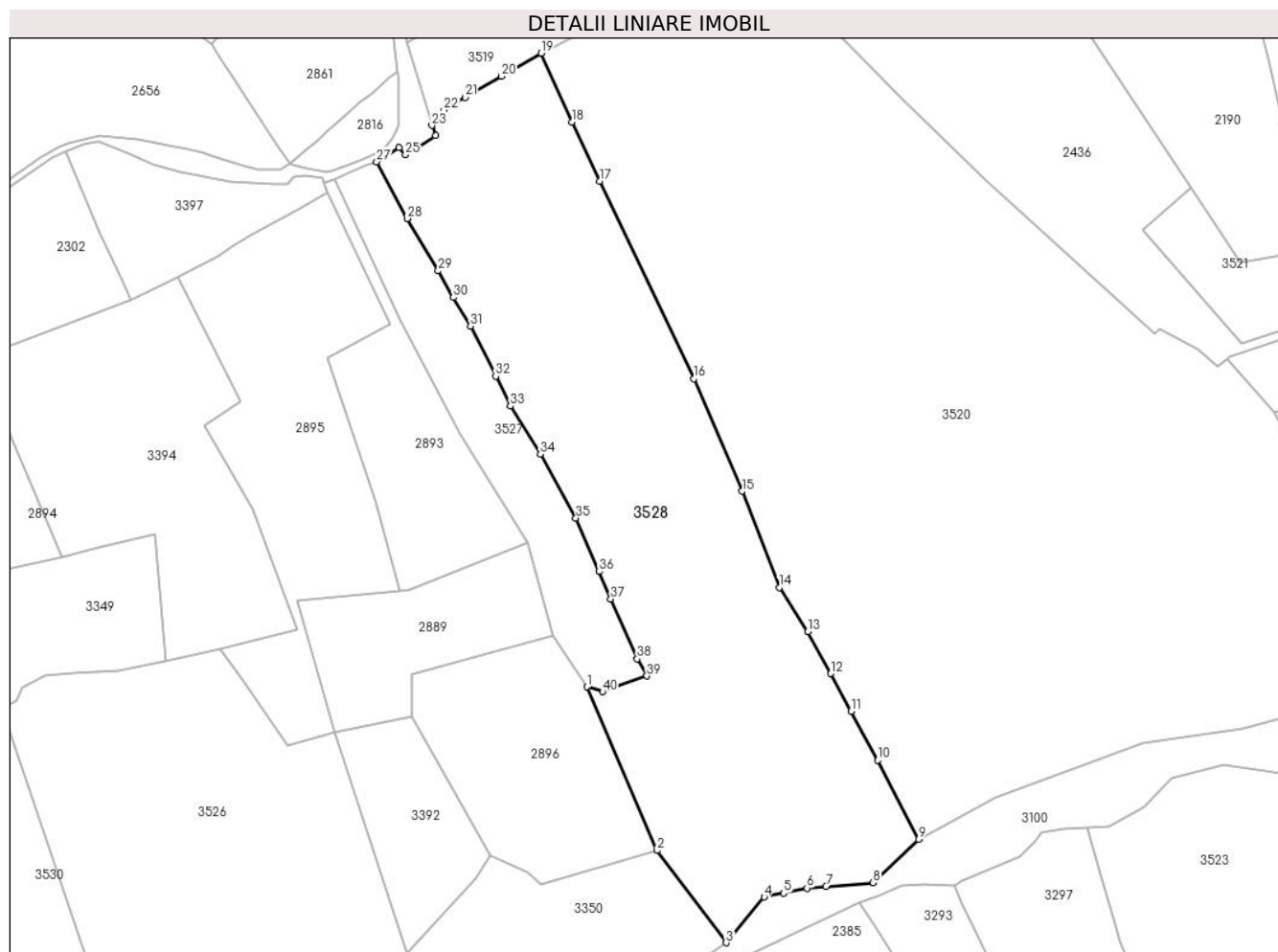
C. Partea III. SARCINI .

Inscrieri privind dezmembramintele dreptului de proprietate, drepturi reale de garanție și sarcini	Referințe
NU SUNT	

Teren

Nr cadastral	Suprafața (mp)*	Observații / Referințe
	33.531	

* Suprafața este determinată în planul de proiecție Stereo 70.



Date referitoare la teren

Crt	Categorie folosință	Intra vilan	Suprafața (mp)	Tarla	Parcelă	Nr. topo	Observații / Referințe
1	faneata	NU	33.531	-	-	-	

Lungime Segmente

1) Valorile lungimilor segmentelor sunt obținute din proiecție în plan.

Punct început	X / Y	Punct sfârșit	X / Y	Lungime segment (** (m)
1	508.974,117 414.303,411	2	509.005,611 414.229,701	80.156
3	509.036,763 414.188,193	4	509.053,886 414.208,829	26.815
5	509.062,622 414.210,525	6	509.073,24 414.212,821	10.863
7	509.081,743 414.213,518	8	509.103,024 414.215,274	21.353
9	509.123,497 414.234,748	10	509.105,135 414.270,323	40.034

Punct început	X / Y	Punct sfârșit	X / Y	Lungime segment (** (m)
2	509.005,611 414.229,701	3	509.036,763 414.188,193	51.898
4	509.053,886 414.208,829	5	509.062,622 414.210,525	8.899
6	509.073,24 414.212,821	7	509.081,743 414.213,518	8.532
8	509.103,024 414.215,274	9	509.123,497 414.234,748	28.256
10	509.105,135 414.270,323	11	509.093,082 414.292,389	25.143

Punct început	X / Y	Punct sfârșit	X / Y	Lungime segment (** (m)
11	509.093,082 414.292,389	12	509.083,901 414.309,368	19.302
13	509.073,545 414.328,218	14	509.060,745 414.348,083	23.632
15	509.044,057 414.391,471	16	509.022,253 414.442,113	55.136
17	508.979,766 414.531,037	18	508.967,263 414.557,65	29.404
19	508.953,401 414.588,611	20	508.935,528 414.578,236	20.666
21	508.919,123 414.568,798	22	508.909,702 414.562,996	11.064
23	508.904,237 414.556,123	24	508.906,003 414.551,475	4.972
25	508.892,348 414.542,973	26	508.889,454 414.546,074	4.242
27	508.879,366 414.539,737	28	508.893,047 414.514,18	28.988
29	508.907,057 414.490,66	30	508.913,875 414.478,703	13.764
31	508.921,646 414.465,8	32	508.932,996 414.443,192	25.297
33	508.939,566 414.429,803	34	508.953,085 414.408,173	25.507
35	508.969,095 414.379,363	36	508.979,656 414.355,262	26.313
37	508.984,789 414.342,92	38	508.996,722 414.316,019	29.429
39	509.001,053 414.308,315	40	508.981,153 414.301,243	21.119

Punct început	X / Y	Punct sfârșit	X / Y	Lungime segment (** (m)
12	509.083,901 414.309,368	13	509.073,545 414.328,218	21.507
14	509.060,745 414.348,083	15	509.044,057 414.391,471	46.487
16	509.022,253 414.442,113	17	508.979,766 414.531,037	98.553
18	508.967,263 414.557,65	19	508.953,401 414.588,611	33.923
20	508.935,528 414.578,236	21	508.919,123 414.568,798	18.926
22	508.909,702 414.562,996	23	508.904,237 414.556,123	8.781
24	508.906,003 414.551,475	25	508.892,348 414.542,973	16.085
26	508.889,454 414.546,074	27	508.879,366 414.539,737	11.913
28	508.893,047 414.514,18	29	508.907,057 414.490,66	27.376
30	508.913,875 414.478,703	31	508.921,646 414.465,8	15.062
32	508.932,996 414.443,192	33	508.939,566 414.429,803	14.914
34	508.953,085 414.408,173	35	508.969,095 414.379,363	32.96
36	508.979,656 414.355,262	37	508.984,789 414.342,92	13.367
38	508.996,722 414.316,019	39	509.001,053 414.308,315	8.838
40	508.981,153 414.301,243	1	508.974,117 414.303,411	7.362

** Lungimile segmentelor sunt determinate în planul de proiecție Stereo 70 și sunt rotunjite la 1 milimetru.

*** Distanța dintre puncte este formată din segmente cumulate ce sunt mai mici decât valoarea 1 milimetru.

**DATE DESPRE IMOBILUL NR. 3529**

Oficiul de Cadastru și Publicitate Imobiliară ARGES
Biroul de Cadastru și Publicitate Imobiliară Campulung

A. Partea I. Descrierea imobilului

TEREN Extravilan

Adresa: Jud. Arges

Nr. Crt	Nr cadastral Nr. topografic	Suprafața* (mp)	Observații / Referințe
A1		2.205	Sector cadastral:33 Teren neimprejmuit;

B. Partea II. Proprietari și acte

Inscrieri privitoare la dreptul de proprietate și alte drepturi reale		Referințe
/		
Act Administrativ nr. 4926, din 11/11/2024 emis de PRIMĂRIA COMUNEI MIOARELE;		
B1	Inscrierea posesiei, drept de PROPRIETATE, dobandit prin Lege, cota actuala 1/1, cota initiala 1/1 1) NEIDENTIFICAT NEIDENTIFICAT	A1
Act Normativ nr. 7, din 13/03/1996 emis de PARLAMENTUL ROMÂNIEI (art.13);		
B2	Se notează mențiunea de proprietar neidentificat	A1

C. Partea III. SARCINI .

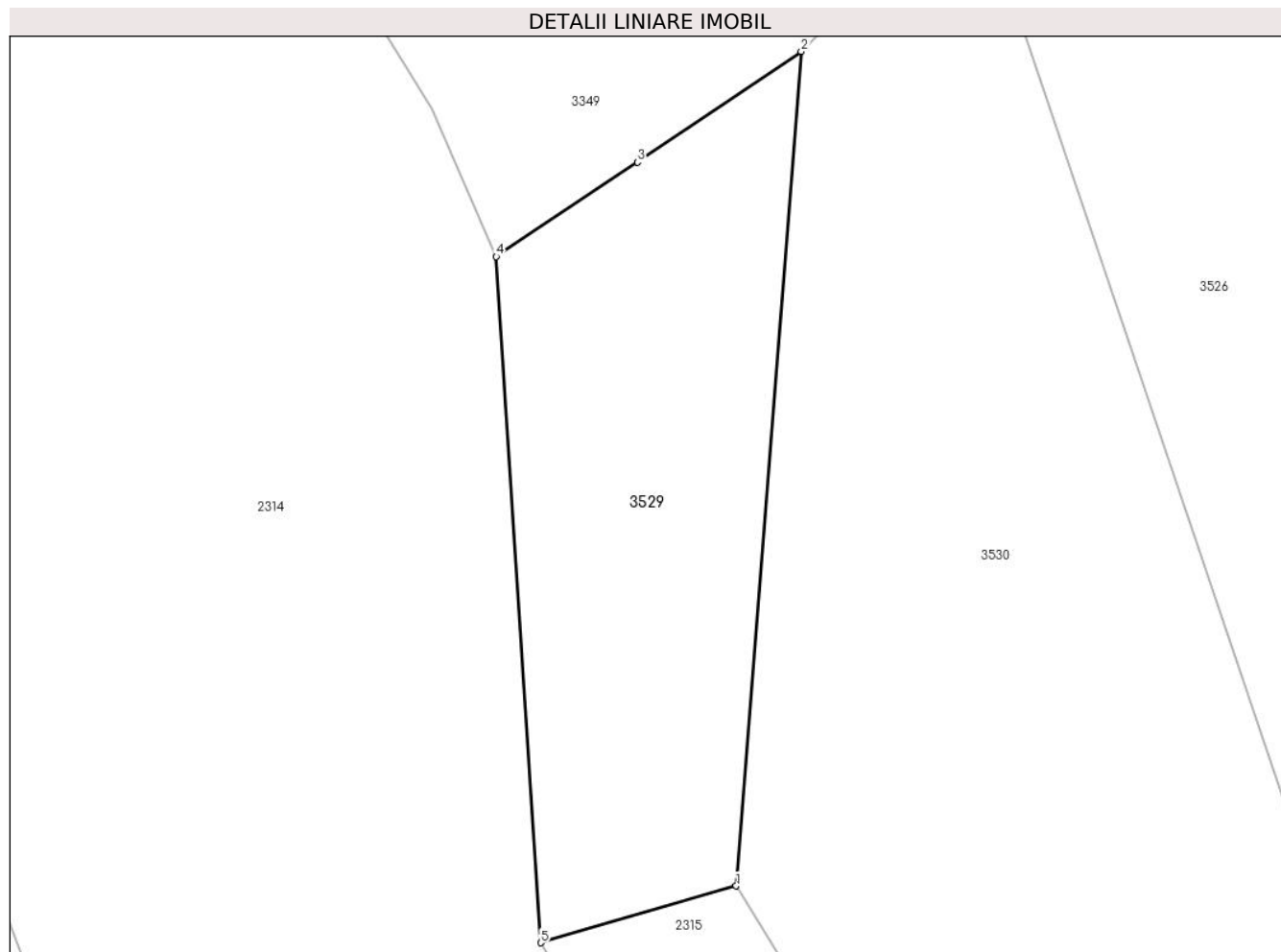
Inscrieri privind dezmembramintele dreptului de proprietate, drepturi reale de garanție și sarcini	Referințe
NU SUNT	

Anexa Nr. 1 La Partea I

Teren

Nr cadastral	Suprafața (mp)*	Observații / Referințe
	2.205	

* Suprafața este determinată în planul de proiecție Stereo 70.



Date referitoare la teren

Crt	Categorie folosință	Intra vilan	Suprafața (mp)	Tarla	Parcelă	Nr. topo	Observații / Referințe
1	faneata	NU	2.205	-	-	-	

Lungime Segmente

1) Valorile lungimilor segmentelor sunt obținute din proiecție în plan.

Punct început	X / Y	Punct sfârșit	X / Y	Lungime segment (** (m)
1	508.685,254 414.184,304	2	508.692,292 414.274,444	90.414
2	508.692,292 414.274,444	3	508.674,585 414.262,491	21.364
3	508.674,585 414.262,491	4	508.659,311 414.252,287	18.369
4	508.659,311 414.252,287	5	508.664,129 414.178,162	74.281
5	508.664,129 414.178,162	1	508.685,254 414.184,304	22.0

**** Lungimile segmentelor sunt determinate în planul de proiecție Stereo 70 și sunt rotunjite la 1 milimetru.**

***** Distanța dintre puncte este formată din segmente cumulate ce sunt mai mici decât valoarea 1 milimetru.**

**DATE DESPRE IMOBILUL NR. 3530**

Oficiul de Cadastru și Publicitate Imobiliară ARGES
Biroul de Cadastru și Publicitate Imobiliară Campulung

A. Partea I. Descrierea imobilului

TEREN Extravilan

Adresa: Jud. Arges

Nr. Crt	Nr cadastral Nr. topografic	Suprafața* (mp)	Observații / Referințe
A1		10.453	Sector cadastral:33 Teren neimprejmut;

B. Partea II. Proprietari și acte

Inscrieri privitoare la dreptul de proprietate și alte drepturi reale		Referințe
/		
Act Administrativ nr. 4926, din 11/11/2024 emis de PRIMĂRIA COMUNEI MIOARELE;		
B1	Inscrierea posesiei, drept de PROPRIETATE, dobandit prin Lege, cota actuala 1/1, cota initiala 1/1 1) NEIDENTIFICAT NEIDENTIFICAT	A1
Act Normativ nr. 7, din 13/03/1996 emis de PARLAMENTUL ROMÂNIEI (art.13);		
B2	Se notează mențiunea de proprietar neidentificat	A1

C. Partea III. SARCINI .

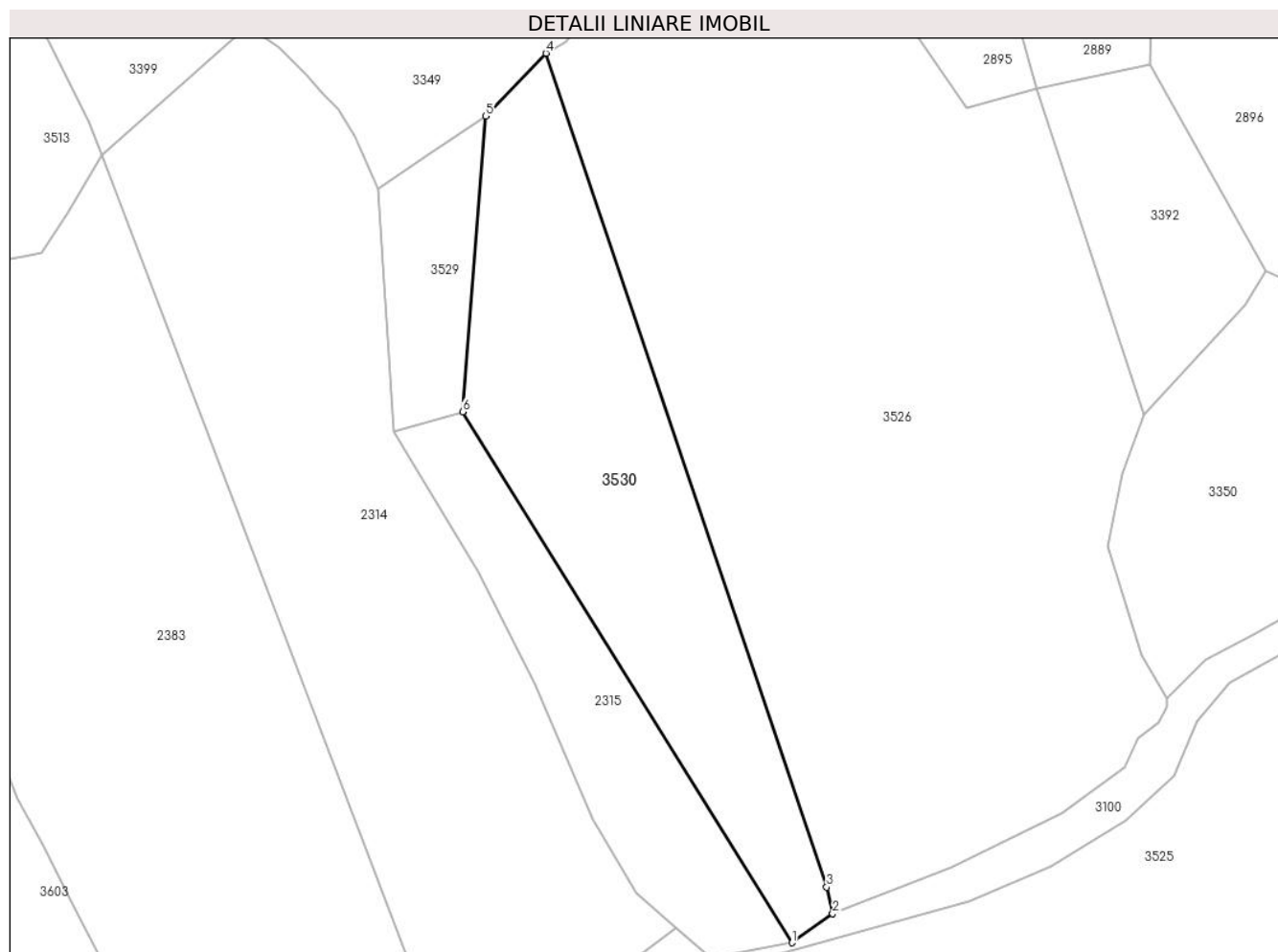
Inscrieri privind dezmembramintele dreptului de proprietate, drepturi reale de garanție și sarcini	Referințe
NU SUNT	

Anexa Nr. 1 La Partea I

Teren

Nr cadastral	Suprafața (mp)*	Observații / Referințe
	10.453	

* Suprafața este determinată în planul de proiecție Stereo 70.



Date referitoare la teren

Crt	Categorie folosință	Intravilan	Suprafața (mp)	Tarla	Parcelă	Nr. topo	Observații / Referințe
1	faneata	NU	10.453	-	-	-	

Lungime Segmente

1) Valorile lungimilor segmentelor sunt obținute din proiecție în plan.

Punct început	X / Y	Punct sfârșit	X / Y	Lungime segment (** (m)
1	508.785,708 414.022,442	2	508.798,189 414.031,294	15.301
2	508.798,189 414.031,294	3	508.796,35 414.039,432	8.343
3	508.796,35 414.039,432	4	508.710,705 414.293,64	268.248
4	508.710,705 414.293,64	5	508.692,292 414.274,444	26.599
5	508.692,292 414.274,444	6	508.685,254 414.184,304	90.414

Punct început	X / Y	Punct sfârșit	X / Y	Lungime segment (** (m)
6	508.685,254 414.184,304	1	508.785,708 414.022,442	190.5

** Lungimile segmentelor sunt determinate în planul de proiecție Stereo 70 și sunt rotunjite la 1 milimetru.

*** Distanța dintre puncte este formată din segmente cumulate ce sunt mai mici decât valoarea 1 milimetru.

**DATE DESPRE IMOBILUL NR. 3531**

Oficiul de Cadastru și Publicitate Imobiliară ARGES
Biroul de Cadastru și Publicitate Imobiliară Campulung

A. Partea I. Descrierea imobilului

TEREN Extravilan

Adresa: Jud. Arges

Nr. Crt	Nr cadastral Nr. topografic	Suprafața* (mp)	Observații / Referințe
A1		1.414	Sector cadastral:0 Teren neimprejmuit;

B. Partea II. Proprietari și acte

Inscrieri privitoare la dreptul de proprietate și alte drepturi reale		Referințe
/		
Act Administrativ nr. 4926, din 11/11/2024 emis de PRIMĂRIA COMUNEI MIOARELE;		
B1	Inscrierea posesiei, drept de PROPRIETATE, dobandit prin Lege, cota actuala 1/1, cota initiala 1/1 1) NEIDENTIFICAT NEIDENTIFICAT	A1
Act Normativ nr. 7, din 13/03/1996 emis de PARLAMENTUL ROMÂNIEI (art.13);		
B2	Se notează mențiunea de proprietar neidentificat	A1

C. Partea III. SARCINI .

Inscrieri privind dezmembramintele dreptului de proprietate, drepturi reale de garanție și sarcini	Referințe
NU SUNT	

Anexa Nr. 1 La Partea I

Teren

Nr cadastral	Suprafața (mp)*	Observații / Referințe
	1.414	

* Suprafața este determinată în planul de proiecție Stereo 70.



Date referitoare la teren

Crt	Categorie folosință	Intramilan	Suprafața (mp)	Tarla	Parcelă	Nr. topo	Observații / Referințe
1	drum	NU	1.414	-	-	-	

Lungime Segmente

1) Valorile lungimilor segmentelor sunt obținute din proiecție în plan.

Punct început	X / Y	Punct sfârșit	X / Y	Lungime segment (** (m)
1	509.456,618 416.174,072	2	509.449,823 416.178,647	8.192
3	509.446,518 416.185,716	4	509.439,706 416.206,691	22.053
5	509.434,471 416.226,062	6	509.430,755 416.243,493	17.823
7	509.425,283 416.260,402	8	509.420,832 416.269,808	10.406
9	509.411,305 416.277,685	10	509.393,229 416.287,285	20.467

Punct început	X / Y	Punct sfârșit	X / Y	Lungime segment (** (m)
2	509.449,823 416.178,647	3	509.446,518 416.185,716	7.803
4	509.439,706 416.206,691	5	509.434,471 416.226,062	20.066
6	509.430,755 416.243,493	7	509.425,283 416.260,402	17.772
8	509.420,832 416.269,808	9	509.411,305 416.277,685	12.362
10	509.393,229 416.287,285	11	509.377,423 416.296,787	18.442

Punct început	X / Y	Punct sfârșit	X / Y	Lungime segment (** (m)
11	509.377,423 416.296,787	12	509.369,603 416.303,268	10.157
13	509.368,911 416.284,942	14	509.372,03 416.285,012	3.12
15	509.380,892 416.284,519	16	509.387,984 416.281,763	7.609
17	509.401,469 416.273,426	18	509.407,822 416.269,737	7.346
19	509.414,691 416.264,71	20	509.419,762 416.254,361	11.525
21	509.423,003 416.242,516	22	509.424,523 416.233,871	8.778
23	509.430,607 416.207,528	24	509.436,281 416.191,375	17.121
25	509.440,493 416.178,14	26	509.442,857 416.174,523	4.321
27	509.450,263 416.166,064	28	509.454,11 416.162,057	5.555
29	509.457,654 416.159,136	1	509.456,618 416.174,072	14.972

Punct început	X / Y	Punct sfârșit	X / Y	Lungime segment (** (m)
12	509.369,603 416.303,268	13	509.368,911 416.284,942	18.339
14	509.372,03 416.285,012	15	509.380,892 416.284,519	8.876
16	509.387,984 416.281,763	17	509.401,469 416.273,426	15.854
18	509.407,822 416.269,737	19	509.414,691 416.264,71	8.512
20	509.419,762 416.254,361	21	509.423,003 416.242,516	12.28
22	509.424,523 416.233,871	23	509.430,607 416.207,528	27.036
24	509.436,281 416.191,375	25	509.440,493 416.178,14	13.889
26	509.442,857 416.174,523	27	509.450,263 416.166,064	11.243
28	509.454,11 416.162,057	29	509.457,654 416.159,136	4.593

** Lungimile segmentelor sunt determinate în planul de proiecție Stereo 70 și sunt rotunjite la 1 milimetru.

*** Distanța dintre puncte este formată din segmente cumulate ce sunt mai mici decât valoarea 1 milimetru.

**DATE DESPRE IMOBILUL NR. 3532**

Oficiul de Cadastru și Publicitate Imobiliară ARGES
Biroul de Cadastru și Publicitate Imobiliară Campulung

A. Partea I. Descrierea imobilului

TEREN Extravilan

Adresa: Jud. Arges

Nr. Crt	Nr cadastral Nr. topografic	Suprafața* (mp)	Observații / Referințe
A1		3.015	Sector cadastral:26 Teren neimprejmuit;

B. Partea II. Proprietari și acte

Inscrieri privitoare la dreptul de proprietate și alte drepturi reale		Referințe
/		
Act Administrativ nr. 4926, din 11/11/2024 emis de PRIMĂRIA COMUNEI MIOARELE;		
B1	Inscrierea posesiei, drept de PROPRIETATE, dobandit prin Lege, cota actuala 1/1, cota initiala 1/1 1) NEIDENTIFICAT NEIDENTIFICAT	A1
Act Normativ nr. 7, din 13/03/1996 emis de PARLAMENTUL ROMÂNIEI (art.13);		
B2	Se notează mențiunea de proprietar neidentificat	A1

C. Partea III. SARCINI .

Inscrieri privind dezmembramintele dreptului de proprietate, drepturi reale de garanție și sarcini	Referințe
NU SUNT	

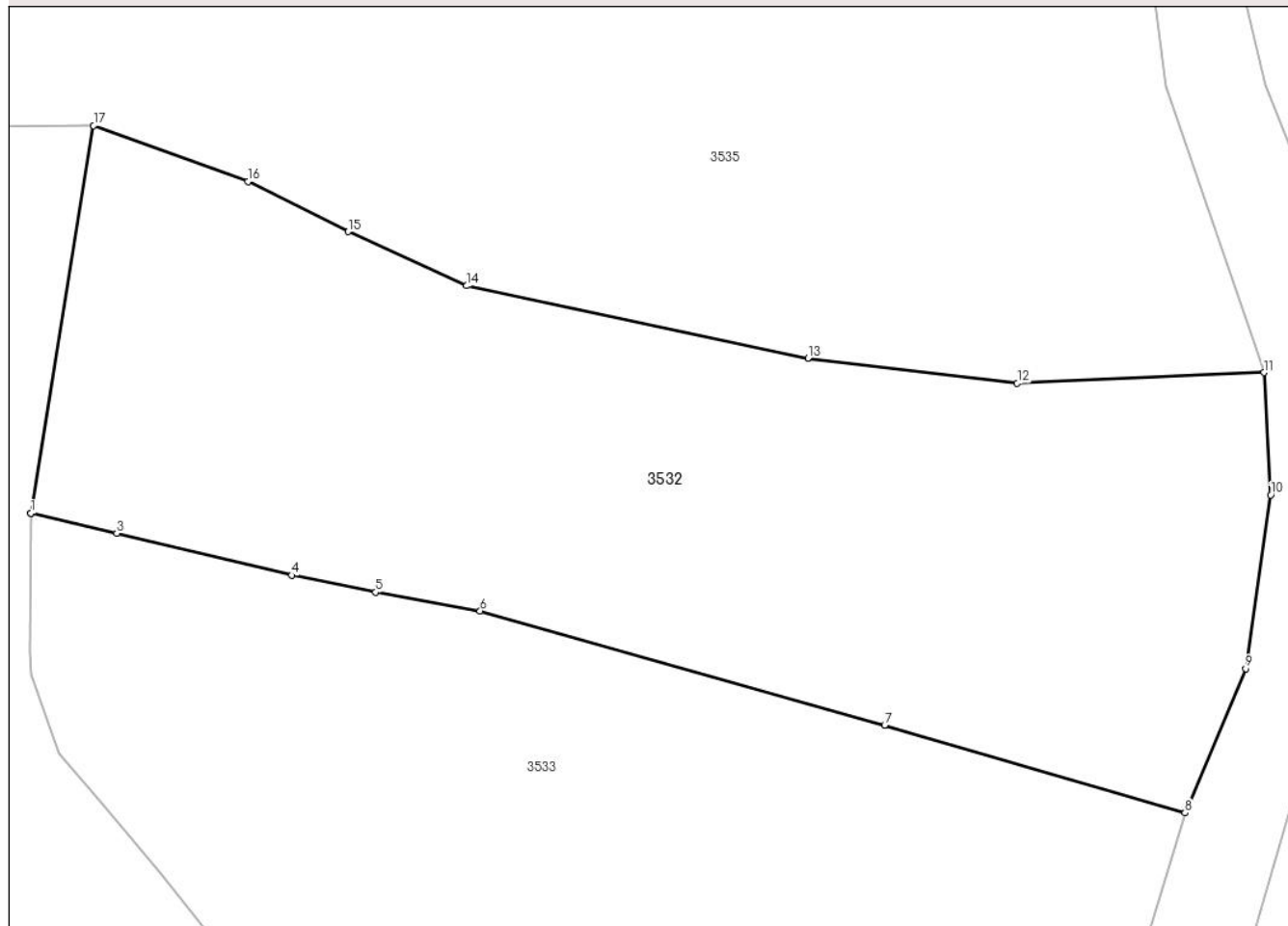
Anexa Nr. 1 La Partea I

Teren

Nr cadastral	Suprafața (mp)*	Observații / Referințe
	3.015	

* Suprafața este determinată în planul de proiecție Stereo 70.

DETALII LINIARE IMOBIL



Date referitoare la teren

Crt	Categorie folosință	Intra vilan	Suprafața (mp)	Tarla	Parcelă	Nr. topo	Observații / Referințe
1	faneata	NU	3.015	-	-	-	

Lungime Segmente

1) Valorile lungimilor segmentelor sunt obținute din proiecție în plan.

Punct început	X / Y	Punct sfârșit	X / Y	Lungime segment (** (m)
1	506.498,804 413.507,693	2	506.498,808 413.507,69	0.005
2	506.498,808 413.507,69	3	506.505,952 413.506,04	7.332
3	506.505,952 413.506,04	4	506.520,499 413.502,546	14.961
4	506.520,499 413.502,546	5	506.527,501 413.501,137	7.142
5	506.527,501 413.501,137	6	506.536,185 413.499,57	8.824

Punct început	X / Y	Punct sfârşit	X / Y	Lungime segment (** (m)
6	506.536,185 413.499,57	7	506.569,841 413.490,078	34.969
7	506.569,841 413.490,078	8	506.594,824 413.482,791	26.024
8	506.594,824 413.482,791	9	506.599,869 413.494,785	13.012
9	506.599,869 413.494,785	10	506.601,955 413.509,223	14.588
10	506.601,955 413.509,223	11	506.601,393 413.519,409	10.201
11	506.601,393 413.519,409	12	506.580,867 413.518,519	20.545
12	506.580,867 413.518,519	13	506.563,461 413.520,605	17.531
13	506.563,461 413.520,605	14	506.535,067 413.526,62	29.024
14	506.535,067 413.526,62	15	506.525,201 413.531,112	10.84
15	506.525,201 413.531,112	16	506.516,859 413.535,283	9.327
16	506.516,859 413.535,283	17	506.504,025 413.539,935	13.651
17	506.504,025 413.539,935	1	506.498,804 413.507,693	32.662

** Lungimile segmentelor sunt determinate în planul de proiecție Stereo 70 și sunt rotunjite la 1 milimetru.

*** Distanța dintre puncte este formată din segmente cumulate ce sunt mai mici decât valoarea 1 milimetru.

**DATE DESPRE IMOBILUL NR. 3533**

Oficiul de Cadastru și Publicitate Imobiliară ARGES
Biroul de Cadastru și Publicitate Imobiliară Campulung

A. Partea I. Descrierea imobilului

TEREN Extravilan

Adresa: Jud. Arges, Punctul,,La Balea"

Nr. Crt	Nr cadastral Nr. topografic	Suprafața* (mp)	Observații / Referințe
A1	80855	Din acte: 4.310 Masurata: 4.411	Sector cadastral:26 Teren imprejmuit;

B. Partea II. Proprietari și acte

Inscrieri privitoare la dreptul de proprietate și alte drepturi reale		Referințe
2096 / 04/02/2020		
Act Notarial nr. 265, din 31/01/2020 emis de Simion Aurelia Maria;		
B1	Intabulare, drept de PROPRIETATE- bun comun, dobandit prin Conventie, cota actuala 1/1, cota initiala 1/1 1) ȘUCU GEORGIAN SORIN, casatorit cu 2) SUCU ALINA GABRIELA	A1

C. Partea III. SARCINI .

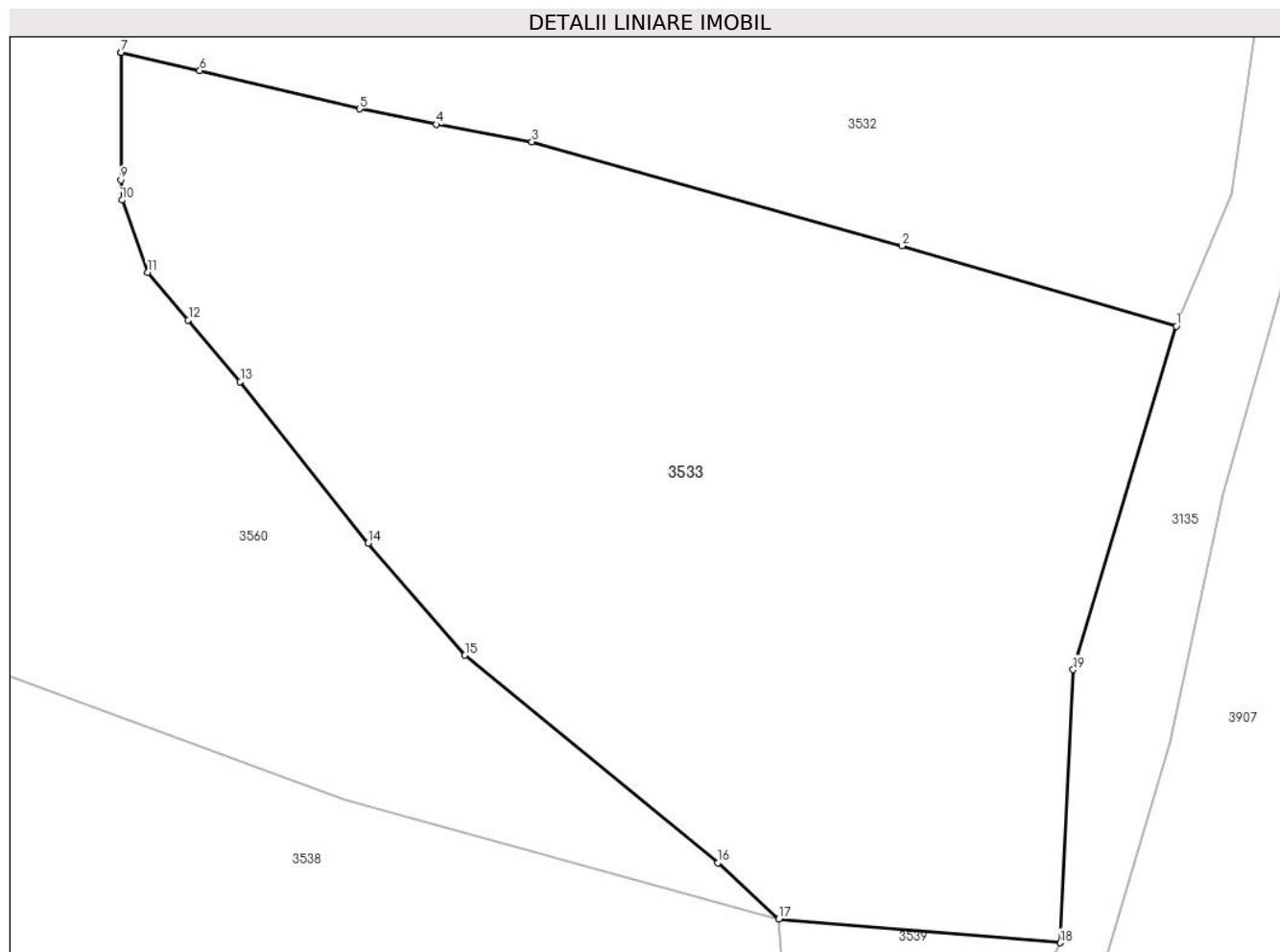
Inscrieri privind dezmembramintele dreptului de proprietate, drepturi reale de garanție și sarcini	Referințe
NU SUNT	

Anexa Nr. 1 La Partea I

Teren

Nr cadastral	Suprafața (mp)*	Observații / Referințe
80855	Din acte: 4.310 Masurata: 4.411	

* Suprafața este determinată în planul de proiecție Stereo 70.



Date referitoare la teren

Crt	Categorie folosință	Intra vilan	Suprafața (mp)	Tarla	Parcelă	Nr. topo	Observații / Referințe
1	livada	NU	4.411	-	-	-	

Lungime Segmente

1) Valorile lungimilor segmentelor sunt obținute din proiecție în plan.

Punct început	X / Y	Punct sfârșit	X / Y	Lungime segment (** (m)
1	506.594,824 413.482,791	2	506.569,841 413.490,078	26.024
2	506.569,841 413.490,078	3	506.536,185 413.499,57	34.969
3	506.536,185 413.499,57	4	506.527,501 413.501,137	8.824
4	506.527,501 413.501,137	5	506.520,499 413.502,546	7.142
5	506.520,499 413.502,546	6	506.505,952 413.506,04	14.961

Punct început	X / Y	Punct sfârșit	X / Y	Lungime segment (** (m)
6	506.505,952 413.506,04	7	506.498,808 413.507,69	7.332
7	506.498,808 413.507,69	8	506.498,804 413.507,693	0.005
8	506.498,804 413.507,693	9	506.498,779 413.496,097	11.596
9	506.498,779 413.496,097	10	506.498,88 413.494,245	1.855
10	506.498,88 413.494,245	11	506.501,189 413.487,684	6.955
11	506.501,189 413.487,684	12	506.504,906 413.483,346	5.713
12	506.504,906 413.483,346	13	506.509,629 413.477,73	7.338
13	506.509,629 413.477,73	14	506.521,275 413.463,046	18.742
14	506.521,275 413.463,046	15	506.530,084 413.452,829	13.49
15	506.530,084 413.452,829	16	506.553,107 413.433,945	29.777
16	506.553,107 413.433,945	17	506.558,647 413.428,836	7.536
17	506.558,647 413.428,836	18	506.584,263 413.426,67	25.707
18	506.584,263 413.426,67	19	506.585,444 413.451,512	24.87
19	506.585,444 413.451,512	1	506.594,824 413.482,791	32.655

** Lungimile segmentelor sunt determinate în planul de proiecție Stereo 70 și sunt rotunjite la 1 milimetru.

*** Distanța dintre puncte este formată din segmente cumulate ce sunt mai mici decât valoarea 1 milimetru.

**DATE DESPRE IMOBILUL NR. 3534**

Oficiul de Cadastru și Publicitate Imobiliară ARGES
Biroul de Cadastru și Publicitate Imobiliară Campulung

A. Partea I. Descrierea imobilului

TEREN Extravilan

Adresa: Jud. Arges

Nr. Crt	Nr cadastral Nr. topografic	Suprafața* (mp)	Observații / Referințe
A1		3.769	Sector cadastral:26 Teren neimprejmut;

B. Partea II. Proprietari și acte

Inscrieri privitoare la dreptul de proprietate și alte drepturi reale		Referințe
/		
Act Administrativ nr. 4926, din 11/11/2024 emis de PRIMĂRIA COMUNEI MIOARELE;		
B1	Inscrierea posesiei, drept de PROPRIETATE, dobandit prin Lege, cota actuala 1/1, cota initiala 1/1 1) NEIDENTIFICAT NEIDENTIFICAT	A1
Act Normativ nr. 7, din 13/03/1996 emis de PARLAMENTUL ROMÂNIEI (art.13);		
B2	Se notează mențiunea de proprietar neidentificat	A1

C. Partea III. SARCINI .

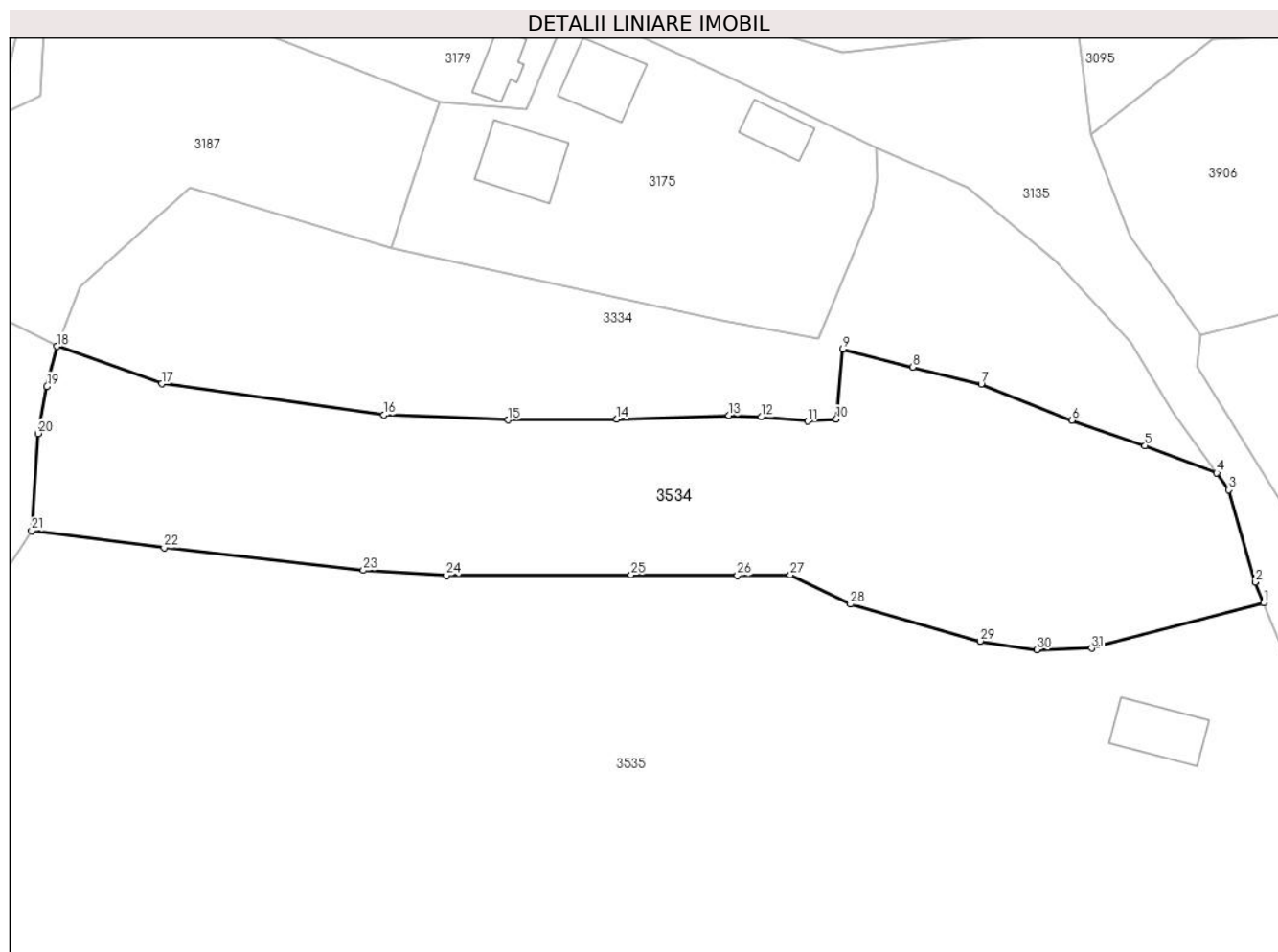
Inscrieri privind dezmembramintele dreptului de proprietate, drepturi reale de garanție și sarcini	Referințe
NU SUNT	

Anexa Nr. 1 La Partea I

Teren

Nr cadastral	Suprafața (mp)*	Observații / Referințe
	3.769	

* Suprafața este determinată în planul de proiecție Stereo 70.



Date referitoare la teren

Crt	Categorie folosință	Intravilan	Suprafața (mp)	Tarla	Parcelă	Nr. topo	Observații / Referințe
1	faneata	NU	3.769	-	-	-	

Lungime Segmente

1) Valorile lungimilor segmentelor sunt obținute din proiecție în plan.

Punct început	X / Y	Punct sfârșit	X / Y	Lungime segment (** (m)
1	506.578,092 413.616,114	2	506.577,009 413.618,79	2.887
3	506.573,52 413.630,942	4	506.571,923 413.633,147	2.723
5	506.562,499 413.636,749	6	506.552,873 413.640,078	10.185
7	506.540,962 413.644,85	8	506.531,979 413.647,056	9.25
9	506.522,755 413.649,422	10	506.521,912 413.640,238	9.223

Punct început	X / Y	Punct sfârșit	X / Y	Lungime segment (** (m)
2	506.577,009 413.618,79	3	506.573,52 413.630,942	12.643
4	506.571,923 413.633,147	5	506.562,499 413.636,749	10.089
6	506.552,873 413.640,078	7	506.540,962 413.644,85	12.831
8	506.531,979 413.647,056	9	506.522,755 413.649,422	9.523
10	506.521,912 413.640,238	11	506.518,142 413.639,937	3.782

Punct început	X / Y	Punct sfârșit	X / Y	Lungime segment (** (m)
11	506.518,142 413.639,937	12	506.512,067 413.640,499	6.101
13	506.507,815 413.640,679	14	506.493,077 413.640,218	14.745
15	506.478,779 413.640,118	16	506.462,477 413.640,78	16.315
17	506.433,24 413.644,87	18	506.419,51 413.649,789	14.585
19	506.418,16 413.644,509	20	506.417,038 413.638,333	6.277
21	506.416,155 413.625,58	22	506.433,561 413.623,334	17.55
23	506.459,749 413.620,366	24	506.470,658 413.619,684	10.93
25	506.494,962 413.619,764	26	506.508,918 413.619,684	13.956
27	506.515,897 413.619,764	28	506.523,757 413.615,914	8.752
29	506.540,802 413.611,062	30	506.548,261 413.609,939	7.543
31	506.555,48 413.610,139	1	506.578,092 413.616,114	23.388

Punct început	X / Y	Punct sfârșit	X / Y	Lungime segment (** (m)
12	506.512,067 413.640,499	13	506.507,815 413.640,679	4.256
14	506.493,077 413.640,218	15	506.478,779 413.640,118	14.298
16	506.462,477 413.640,78	17	506.433,24 413.644,87	29.522
18	506.419,51 413.649,789	19	506.418,16 413.644,509	5.45
20	506.417,038 413.638,333	21	506.416,155 413.625,58	12.784
22	506.433,561 413.623,334	23	506.459,749 413.620,366	26.356
24	506.470,658 413.619,684	25	506.494,962 413.619,764	24.304
26	506.508,918 413.619,684	27	506.515,897 413.619,764	6.979
28	506.523,757 413.615,914	29	506.540,802 413.611,062	17.722
30	506.548,261 413.609,939	31	506.555,48 413.610,139	7.222

** Lungimile segmentelor sunt determinate în planul de proiecție Stereo 70 și sunt rotunjite la 1 milimetru.

*** Distanța dintre puncte este formată din segmente cumulate ce sunt mai mici decât valoarea 1 milimetru.

**DATE DESPRE IMOBILUL NR. 3535**

Oficiul de Cadastru și Publicitate Imobiliară ARGES
Biroul de Cadastru și Publicitate Imobiliară Campulung

A. Partea I. Descrierea imobilului

TEREN Extravilan

Adresa: Jud. Arges

Nr. Crt	Nr cadastral Nr. topografic	Suprafața* (mp)	Observații / Referințe
A1		16.350	Sector cadastral:26 Teren imprejmuit;

Construcții

Crt	Nr cadastral Nr. topografic	Adresa	Observații / Referințe
A1.1		Jud. Arges	Nr. niveluri:1; S. construita la sol:75 mp;

B. Partea II. Proprietari și acte

Inscrieri privitoare la dreptul de proprietate și alte drepturi reale	Referințe
/	
Act Administrativ nr. 4926, din 11/11/2024 emis de PRIMĂRIA COMUNEI MIOARELE;	
B1	Inscrierea posesiei, drept de PROPRIETATE, dobandit prin Lege, cota actuala 1/1, cota initiala 1/1 1) NEIDENTIFICAT NEIDENTIFICAT
	A1, A1.1
Act Normativ nr. 7, din 13/03/1996 emis de PARLAMENTUL ROMÂNIEI (art.13);	
B2	Se notează mențiunea de proprietar neidentificat
	A1, A1.1

C. Partea III. SARCINI .

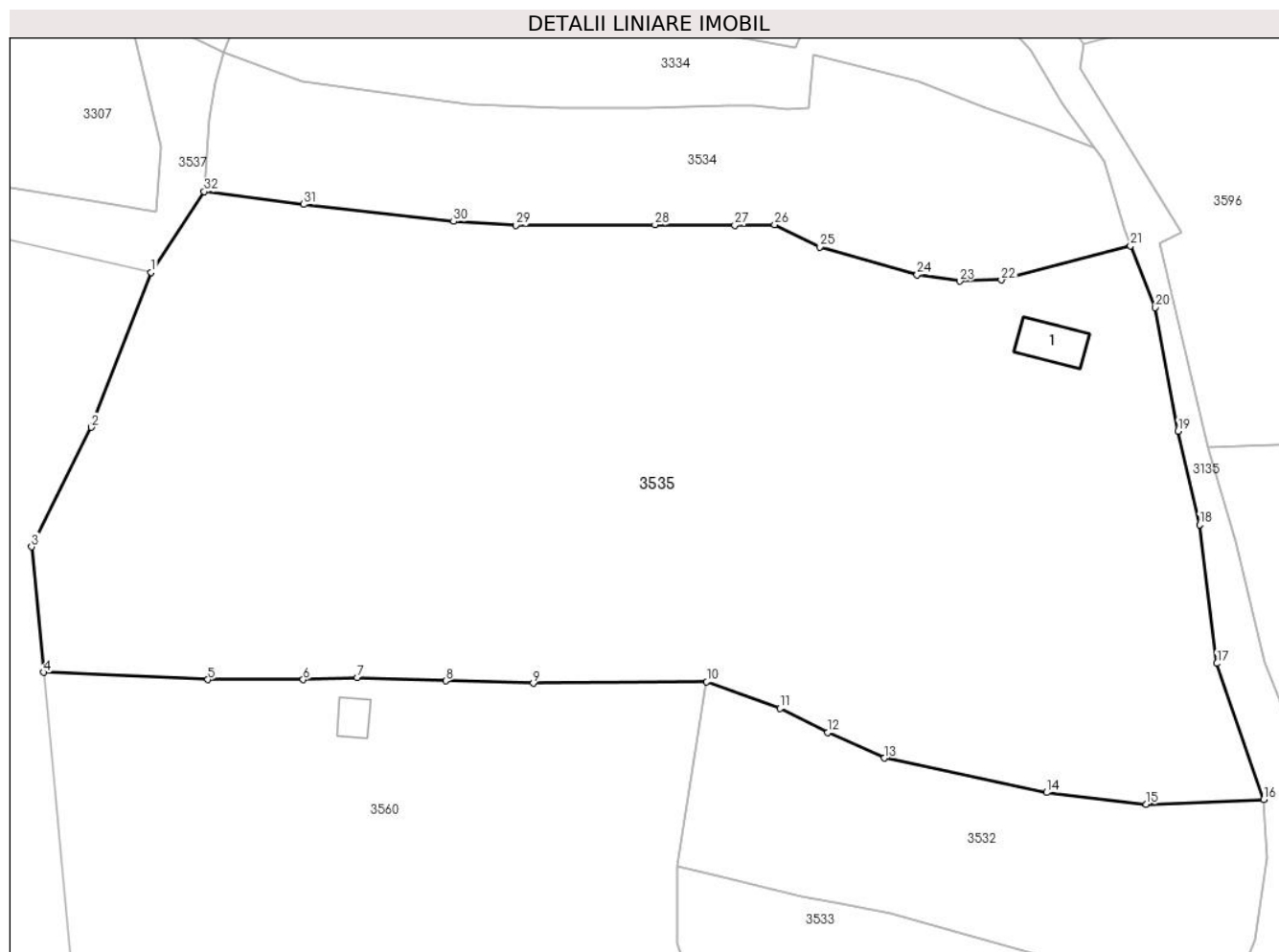
Inscrieri privind dezmembramintele dreptului de proprietate, drepturi reale de garanție și sarcini	Referințe
NU SUNT	

Anexa Nr. 1 La Partea I

Teren

Nr cadastral	Suprafața (mp)*	Observații / Referințe
	16.350	

* Suprafața este determinată în planul de proiecție Stereo 70.



Date referitoare la teren

Crt	Categorie folosință	Intra vilan	Suprafața (mp)	Tarla	Parcelă	Nr. topo	Observații / Referințe
1	curti constructii	NU	1.350	-	-	-	
2	faneata	NU	15.000	-	-	-	

Date referitoare la construcții

Crt	Număr	Destinație construcție	Supraf. (mp)	Situație juridică	Observații / Referințe
A1.1		construcții anexa	75	Cu acte	Nr. niveluri:1; S. construita la sol:75 mp;

Lungime Segmente

1) Valorile lungimilor segmentelor sunt obținute din proiecție în plan.

Punct început	X / Y	Punct sfârșit	X / Y	Lungime segment (** (m))
1	506.406,89 413.611,433	2	506.396,444 413.584,42	28.962
3	506.385,999 413.563,535	4	506.388,093 413.541,589	22.046
5	506.416,837 413.540,336	6	506.433,44 413.540,336	16.603

Punct început	X / Y	Punct sfârșit	X / Y	Lungime segment (** (m))
2	506.396,444 413.584,42	3	506.385,999 413.563,535	23.351
4	506.388,093 413.541,589	5	506.416,837 413.540,336	28.771
6	506.433,44 413.540,336	7	506.442,905 413.540,657	9.47

Punct început	X / Y	Punct sfârșit	X / Y	Lungime segment (** (m)
7	506.442,905 413.540,657	8	506.458,386 413.540,096	15.491
9	506.473,706 413.539,695	10	506.504,025 413.539,935	30.32
11	506.516,859 413.535,283	12	506.525,201 413.531,112	9.327
13	506.535,067 413.526,62	14	506.563,461 413.520,605	29.024
15	506.580,867 413.518,519	16	506.601,393 413.519,409	20.545
17	506.593,212 413.543,152	18	506.590,164 413.567,375	24.414
19	506.586,394 413.583,738	20	506.582,463 413.605,314	21.931
21	506.578,092 413.616,114	22	506.555,48 413.610,139	23.388
23	506.548,261 413.609,939	24	506.540,802 413.611,062	7.543
25	506.523,757 413.615,914	26	506.515,897 413.619,764	8.752
27	506.508,918 413.619,684	28	506.494,962 413.619,764	13.956
29	506.470,658 413.619,684	30	506.459,749 413.620,366	10.93
31	506.433,561 413.623,334	32	506.416,155 413.625,58	17.55

Punct început	X / Y	Punct sfârșit	X / Y	Lungime segment (** (m)
8	506.458,386 413.540,096	9	506.473,706 413.539,695	15.325
10	506.504,025 413.539,935	11	506.516,859 413.535,283	13.651
12	506.525,201 413.531,112	13	506.535,067 413.526,62	10.84
14	506.563,461 413.520,605	15	506.580,867 413.518,519	17.531
16	506.601,393 413.519,409	17	506.593,212 413.543,152	25.113
18	506.590,164 413.567,375	19	506.586,394 413.583,738	16.792
20	506.582,463 413.605,314	21	506.578,092 413.616,114	11.651
22	506.555,48 413.610,139	23	506.548,261 413.609,939	7.222
24	506.540,802 413.611,062	25	506.523,757 413.615,914	17.722
26	506.515,897 413.619,764	27	506.508,918 413.619,684	6.979
28	506.494,962 413.619,764	29	506.470,658 413.619,684	24.304
30	506.459,749 413.620,366	31	506.433,561 413.623,334	26.356
32	506.416,155 413.625,58	1	506.406,89 413.611,433	16.911

** Lungimile segmentelor sunt determinate în planul de proiecție Stereo 70 și sunt rotunjite la 1 milimetru.

*** Distanța dintre puncte este formată din segmente cumulate ce sunt mai mici decât valoarea 1 milimetru.

**DATE DESPRE IMOBILUL NR. 3536**

Oficiul de Cadastru și Publicitate Imobiliară ARGES
Biroul de Cadastru și Publicitate Imobiliară Campulung

A. Partea I. Descrierea imobilului

TEREN Extravilan

Adresa: Jud. Arges

Nr. Crt	Nr cadastral Nr. topografic	Suprafața* (mp)	Observații / Referințe
A1		7.830	Sector cadastral:36 Teren neimprejmuit;

B. Partea II. Proprietari și acte

Inscrieri privitoare la dreptul de proprietate și alte drepturi reale		Referințe
/		
Act Administrativ nr. 4926, din 11/11/2024 emis de PRIMĂRIA COMUNEI MIOARELE;		
B1	Inscrierea posesiei, drept de PROPRIETATE, dobandit prin Lege, cota actuala 1/1, cota initiala 1/1 1) NEIDENTIFICAT NEIDENTIFICAT	A1
Act Normativ nr. 7, din 13/03/1996 emis de PARLAMENTUL ROMÂNIEI (art.13);		
B2	Se notează mențiunea de proprietar neidentificat	A1

C. Partea III. SARCINI .

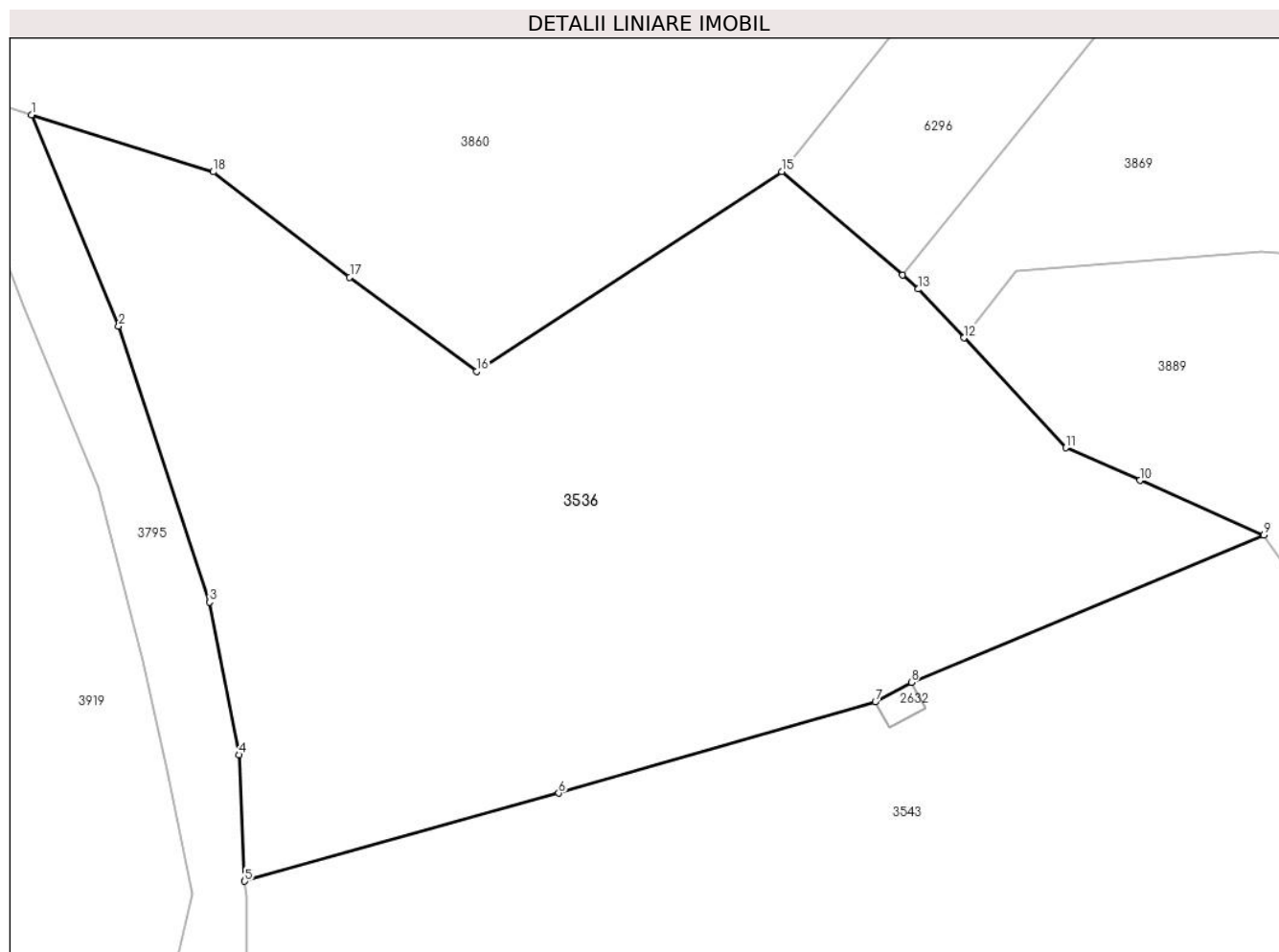
Inscrieri privind dezmembramintele dreptului de proprietate, drepturi reale de garanție și sarcini	Referințe
NU SUNT	

Anexa Nr. 1 La Partea I

Teren

Nr cadastral	Suprafața (mp)*	Observații / Referințe
	7.830	

* Suprafața este determinată în planul de proiecție Stereo 70.



Date referitoare la teren

Crt	Categorie folosință	Intra vilan	Suprafața (mp)	Tarla	Parcelă	Nr. topo	Observații / Referințe
1	faneata	NU	7.830	-	-	-	

Lungime Segmente

1) Valorile lungimilor segmentelor sunt obținute din proiecție în plan.

Punct început	X / Y	Punct sfârșit	X / Y	Lungime segment (** (m)
1	512.595,289 414.248,821	2	512.606,623 414.221,292	29.771
2	512.606,623 414.221,292	3	512.618,479 414.185,342	37.855
3	512.618,479 414.185,342	4	512.622,303 414.165,454	20.252
4	512.622,303 414.165,454	5	512.623,068 414.149,009	16.463
5	512.623,068 414.149,009	6	512.663,991 414.160,482	42.501

Punct început	X / Y	Punct sfârșit	X / Y	Lungime segment (** (m)
6	512.663,991 414.160,482	7	512.705,237 414.172,358	42.922
7	512.705,237 414.172,358	8	512.709,944 414.174,899	5.349
8	512.709,944 414.174,899	9	512.755,86 414.194,117	49.776
9	512.755,86 414.194,117	10	512.739,718 414.201,213	17.633
10	512.739,718 414.201,213	11	512.730,049 414.205,464	10.562
11	512.730,049 414.205,464	12	512.716,77 414.219,764	19.515
12	512.716,77 414.219,764	13	512.710,863 414.226,125	8.681
13	512.710,863 414.226,125	14	512.708,76 414.227,929	2.771
14	512.708,76 414.227,929	15	512.693,026 414.241,427	20.731
15	512.693,026 414.241,427	16	512.653,295 414.215,413	47.49
16	512.653,295 414.215,413	17	512.636,741 414.227,663	20.594
17	512.636,741 414.227,663	18	512.618,947 414.241,391	22.474
18	512.618,947 414.241,391	1	512.595,289 414.248,821	24.797

** Lungimile segmentelor sunt determinate în planul de proiecție Stereo 70 și sunt rotunjite la 1 milimetru.

*** Distanța dintre puncte este formată din segmente cumulate ce sunt mai mici decât valoarea 1 milimetru.

**DATE DESPRE IMOBILUL NR. 3537**

Oficiul de Cadastru și Publicitate Imobiliară ARGES
Biroul de Cadastru și Publicitate Imobiliară Campulung

A. Partea I. Descrierea imobilului

TEREN Extravilan

Adresa: Jud. Arges

Nr. Crt	Nr cadastral Nr. topografic	Suprafața* (mp)	Observații / Referințe
A1		1.499	Sector cadastral:26 Teren neimprejmuit;

B. Partea II. Proprietari și acte

Inscrieri privitoare la dreptul de proprietate și alte drepturi reale		Referințe
/		
Act Administrativ nr. 4926, din 11/11/2024 emis de PRIMĂRIA COMUNEI MIOARELE;		
B1	Inscrierea posesiei, drept de PROPRIETATE, dobandit prin Lege, cota actuala 1/1, cota initiala 1/1 1) NEIDENTIFICAT NEIDENTIFICAT	A1
Act Normativ nr. 7, din 13/03/1996 emis de PARLAMENTUL ROMÂNIEI (art.13);		
B2	Se notează mențiunea de proprietar neidentificat	A1

C. Partea III. SARCINI .

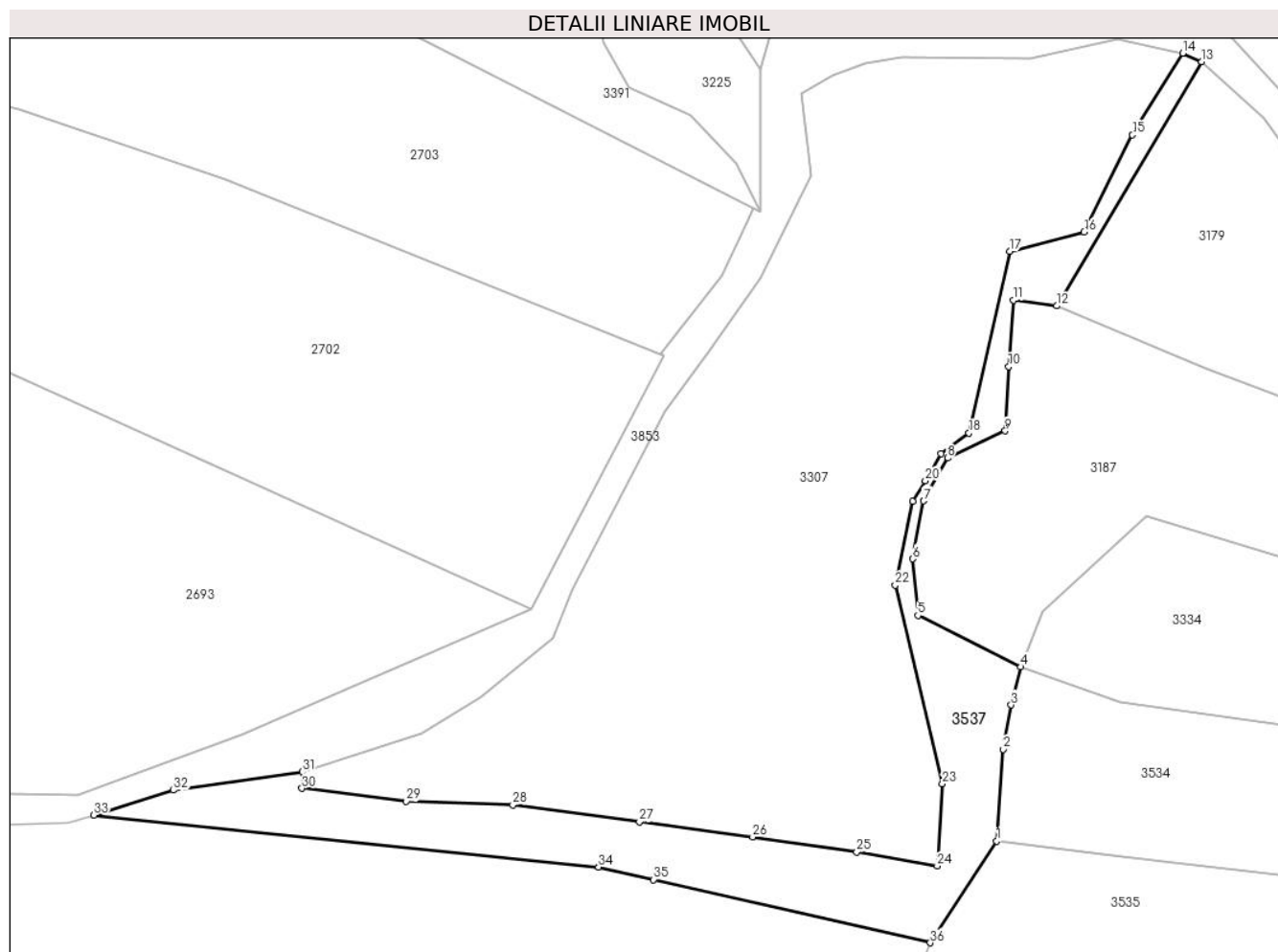
Inscrieri privind dezmembramintele dreptului de proprietate, drepturi reale de garanție și sarcini	Referințe
NU SUNT	

Anexa Nr. 1 La Partea I

Teren

Nr cadastral	Suprafața (mp)*	Observații / Referințe
	1.499	

* Suprafața este determinată în planul de proiecție Stereo 70.



Date referitoare la teren

Crt	Categorie folosință	Intravilan	Suprafața (mp)	Tarla	Parcelă	Nr. topo	Observații / Referințe
1	faneata	NU	1.499	-	-	-	

Lungime Segmente

1) Valorile lungimilor segmentelor sunt obținute din proiecție în plan.

Punct început	X / Y	Punct sfârșit	X / Y	Lungime segment (** (m)
1	506.416,155 413.625,58	2	506.417,038 413.638,333	12.784
3	506.418,16 413.644,509	4	506.419,51 413.649,789	5.45
5	506.405,179 413.656,952	6	506.404,447 413.664,814	7.896
7	506.405,983 413.672,861	8	506.409,296 413.678,834	6.83
9	506.417,313 413.682,595	10	506.417,797 413.691,569	8.987

Punct început	X / Y	Punct sfârșit	X / Y	Lungime segment (** (m)
2	506.417,038 413.638,333	3	506.418,16 413.644,509	6.277
4	506.419,51 413.649,789	5	506.405,179 413.656,952	16.021
6	506.404,447 413.664,814	7	506.405,983 413.672,861	8.192
8	506.409,296 413.678,834	9	506.417,313 413.682,595	8.855
10	506.417,797 413.691,569	11	506.418,479 413.700,807	9.263

Punct început	X / Y	Punct sfârșit	X / Y	Lungime segment (** (m)
11	506.418,479 413.700,807	12	506.424,49 413.699,981	6.067
13	506.444,642 413.733,946	14	506.442,03 413.735,12	2.864
15	506.435,03 413.723,76	16	506.428,31 413.710,26	15.08
17	506.417,98 413.707,59	18	506.412,26 413.682,31	25.919
19	506.408,37 413.679,459	20	506.406,21 413.675,67	4.361
21	506.404,464 413.672,786	22	506.402,02 413.661,16	11.88
23	506.408,573 413.633,533	24	506.407,85 413.622,12	11.436
25	506.396,67 413.624,04	26	506.382,18 413.626,16	14.644
27	506.366,44 413.628,24	28	506.348,8 413.630,63	17.801
29	506.333,99 413.631,12	30	506.319,47 413.632,91	14.63
31	506.319,5 413.635,19	32	506.301,556 413.632,65	18.123
33	506.290,491 413.629,167	34	506.360,729 413.621,958	70.607
35	506.368,396 413.620,21	36	506.406,89 413.611,433	39.482

Punct început	X / Y	Punct sfârșit	X / Y	Lungime segment (** (m)
12	506.424,49 413.699,981	13	506.444,642 413.733,946	39.493
14	506.442,03 413.735,12	15	506.435,03 413.723,76	13.344
16	506.428,31 413.710,26	17	506.417,98 413.707,59	10.669
18	506.412,26 413.682,31	19	506.408,37 413.679,459	4.823
20	506.406,21 413.675,67	21	506.404,464 413.672,786	3.371
22	506.402,02 413.661,16	23	506.408,573 413.633,533	28.394
24	506.407,85 413.622,12	25	506.396,67 413.624,04	11.344
26	506.382,18 413.626,16	27	506.366,44 413.628,24	15.877
28	506.348,8 413.630,63	29	506.333,99 413.631,12	14.818
30	506.319,47 413.632,91	31	506.319,5 413.635,19	2.28
32	506.301,556 413.632,65	33	506.290,491 413.629,167	11.6
34	506.360,729 413.621,958	35	506.368,396 413.620,21	7.864
36	506.406,89 413.611,433	1	506.416,155 413.625,58	16.911

** Lungimile segmentelor sunt determinate în planul de proiecție Stereo 70 și sunt rotunjite la 1 milimetru.

*** Distanța dintre puncte este formată din segmente cumulate ce sunt mai mici decât valoarea 1 milimetru.

**DATE DESPRE IMOBILUL NR. 3538**

Oficiul de Cadastru și Publicitate Imobiliară ARGES
Biroul de Cadastru și Publicitate Imobiliară Campulung

A. Partea I. Descrierea imobilului

TEREN Extravilan

Adresa: Jud. Arges

Nr. Crt	Nr cadastral Nr. topografic	Suprafața* (mp)	Observații / Referințe
A1		18.712	Sector cadastral:26 Teren neimprejmit;

B. Partea II. Proprietari și acte

Inscrieri privitoare la dreptul de proprietate și alte drepturi reale	Referințe
/	
Act Administrativ nr. 4926, din 11/11/2024 emis de PRIMĂRIA COMUNEI MIOARELE;	
B1	Inscrierea posesiei, drept de PROPRIETATE, dobandit prin Lege, cota actuala 1/1, cota initiala 1/1 1) NEIDENTIFICAT NEIDENTIFICAT
Act Normativ nr. 7, din 13/03/1996 emis de PARLAMENTUL ROMÂNIEI (art.13);	
B2	Se notează mențiunea de proprietar neidentificat

C. Partea III. SARCINI .

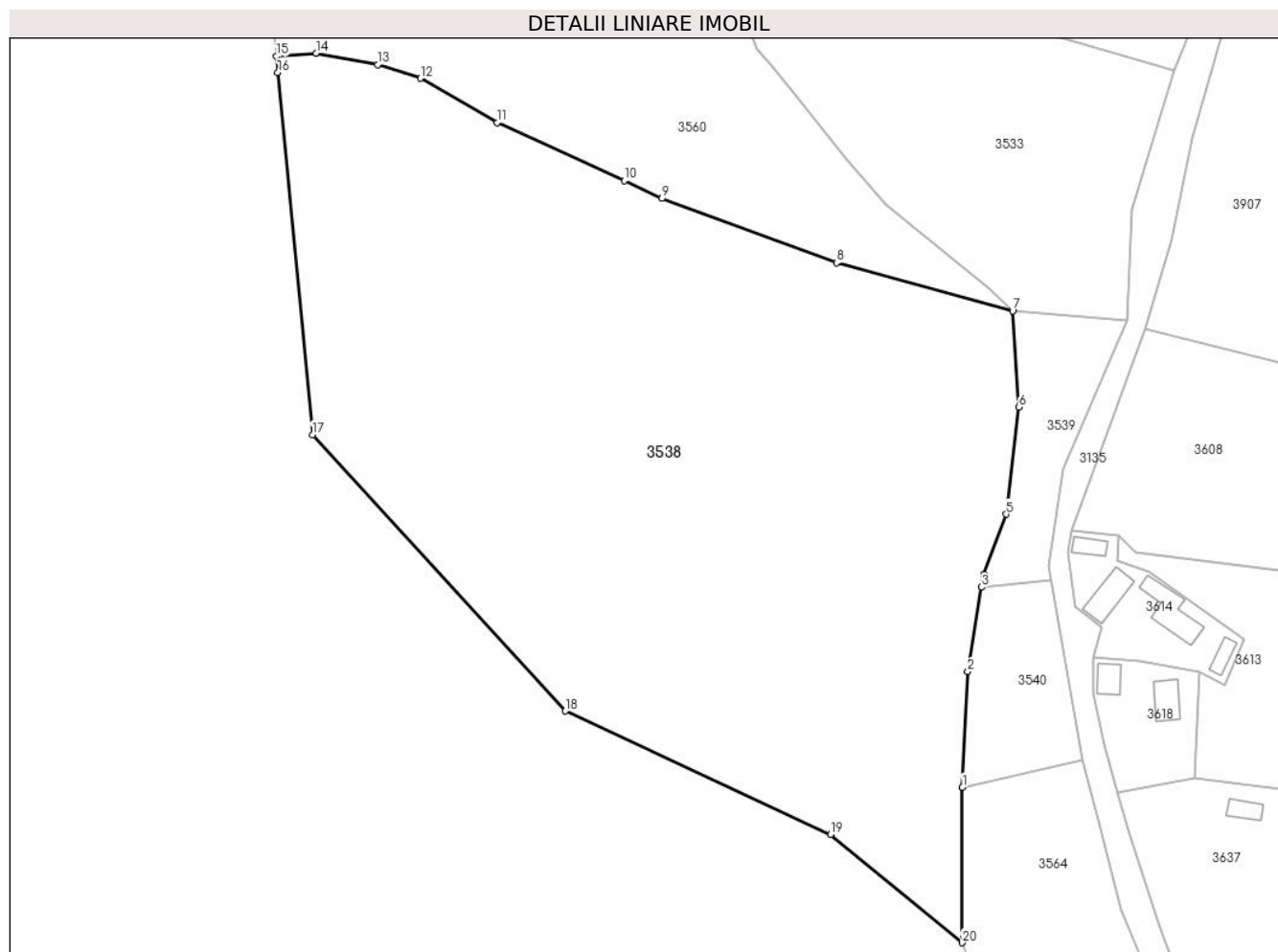
Inscrieri privind dezmembramintele dreptului de proprietate, drepturi reale de garanție și sarcini	Referințe
NU SUNT	

Anexa Nr. 1 La Partea I

Teren

Nr cadastral	Suprafața (mp)*	Observații / Referințe
	18.712	

* Suprafața este determinată în planul de proiecție Stereo 70.



Date referitoare la teren

Crt	Categorie folosință	Intra vilan	Suprafața (mp)	Tarla	Parcelă	Nr. topo	Observații / Referințe
1	faneata	NU	18.712	-	-	-	

Lungime Segmente

1) Valorile lungimilor segmentelor sunt obținute din proiecție în plan.

Punct început	X / Y	Punct sfârșit	X / Y	Lungime segment (** (m)
1	506.547,382 413.322,037	2	506.548,563 413.347,954	25.944
2	506.548,563 413.347,954	3	506.551,684 413.366,89	19.191
3	506.551,684 413.366,89	4	506.552,173 413.369,812	2.963
4	506.552,173 413.369,812	5	506.557,215 413.383,262	14.364
5	506.557,215 413.383,262	6	506.560,05 413.407,33	24.234

Punct început	X / Y	Punct sfârșit	X / Y	Lungime segment (** (m)
6	506.560,05 413.407,33	7	506.558,647 413.428,836	21.552
7	506.558,647 413.428,836	8	506.519,105 413.439,652	40.995
8	506.519,105 413.439,652	9	506.479,962 413.454,09	41.721
9	506.479,962 413.454,09	10	506.471,46 413.458,101	9.401
10	506.471,46 413.458,101	11	506.442,905 413.471,095	31.372
11	506.442,905 413.471,095	12	506.425,74 413.481,041	19.838
12	506.425,74 413.481,041	13	506.416,115 413.484,089	10.096
13	506.416,115 413.484,089	14	506.402,319 413.486,656	14.033
14	506.402,319 413.486,656	15	506.393,403 413.485,942	8.945
15	506.393,403 413.485,942	16	506.393,748 413.482,318	3.64
16	506.393,748 413.482,318	17	506.401,498 413.401,101	81.586
17	506.401,498 413.401,101	18	506.458,269 413.339,129	84.044
18	506.458,269 413.339,129	19	506.517,764 413.311,435	65.625
19	506.517,764 413.311,435	20	506.547,285 413.287,145	38.229
20	506.547,285 413.287,145	1	506.547,382 413.322,037	34.892

** Lungimile segmentelor sunt determinate în planul de proiecție Stereo 70 și sunt rotunjite la 1 milimetru.

*** Distanța dintre puncte este formată din segmente cumulate ce sunt mai mici decât valoarea 1 milimetru.

**DATE DESPRE IMOBILUL NR. 3539**

Oficiul de Cadastru și Publicitate Imobiliară ARGES
Biroul de Cadastru și Publicitate Imobiliară Campulung

A. Partea I. Descrierea imobilului

TEREN Extravilan

Adresa: Jud. Arges, Loc. Matau , Punctul In Vai (Peste drum)

Nr. Crt	Nr cadastral Nr. topografic	Suprafața* (mp)	Observații / Referințe
A1	80070	940	Sector cadastral:26 Teren neimprejmuit;

B. Partea II. Proprietari și acte

Inscrieri privitoare la dreptul de proprietate și alte drepturi reale	Referințe
11328 / 09/11/2009	
Act Notarial nr. 1041, din 06/11/2009 emis de BNP TULUCA FILOFTEIA;	
B1	A1
Intabulare, drept de PROPRIETATE, dobandit prin Conventie, cota actuala 1/1, cota initiala 1/1	
1) CHIȚANU OVIDIU- MIHAI	
2) CHIȚANU ELENA-LUMINIȚA, Lipsă CNP.; sotii	

C. Partea III. SARCINI .

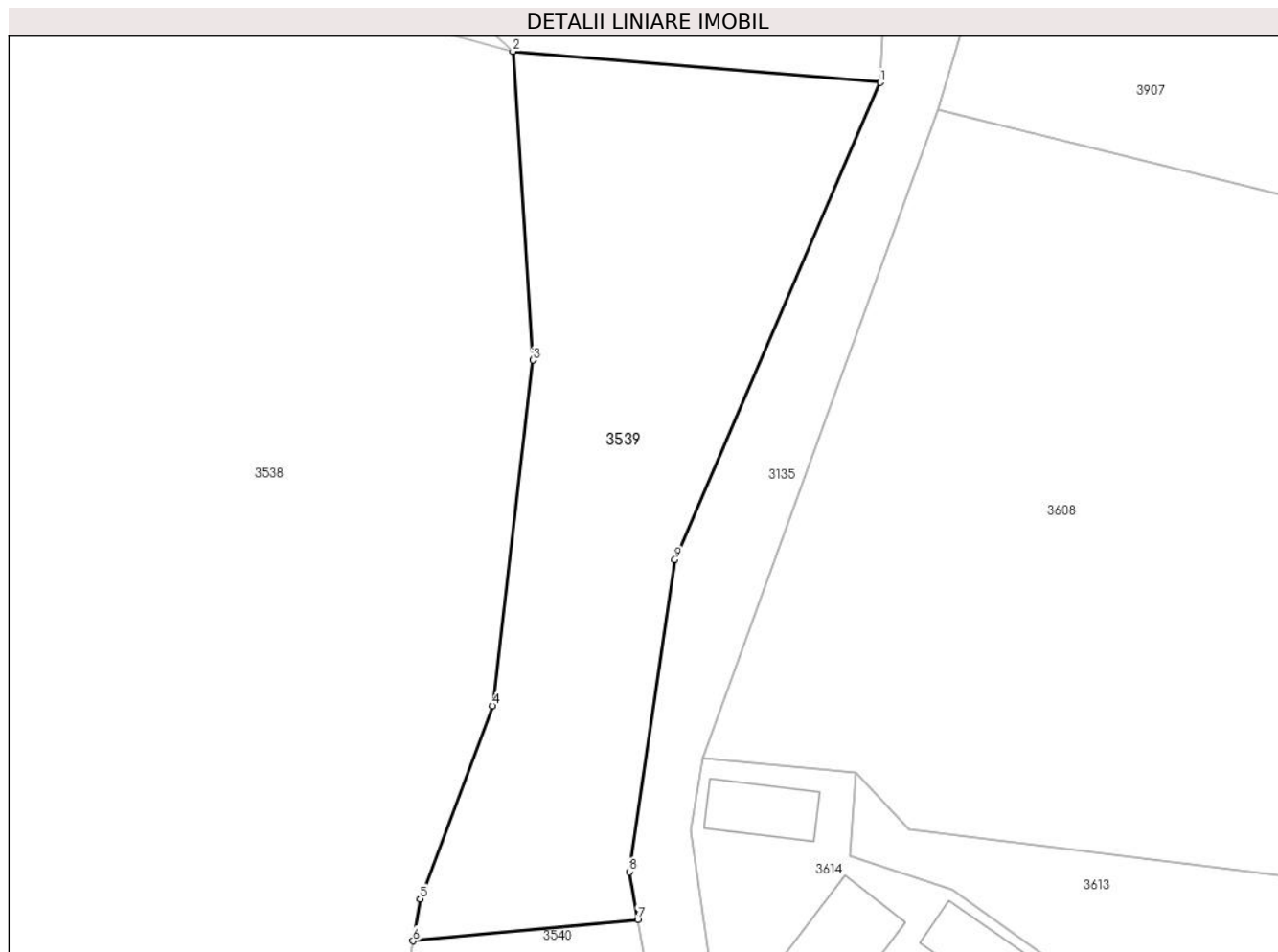
Inscrieri privind dezmembramintele dreptului de proprietate, drepturi reale de garanție și sarcini	Referințe
NU SUNT	

Anexa Nr. 1 La Partea I

Teren

Nr cadastral	Suprafața (mp)*	Observații / Referințe
80070	940	

* Suprafața este determinată în planul de proiecție Stereo 70.



Date referitoare la teren

Crt	Categorie folosință	Intravilan	Suprafața (mp)	Tarla	Parcelă	Nr. topo	Observații / Referințe
1	neproductiv	NU	940	-	-	-	

Lungime Segmente

1) Valorile lungimilor segmentelor sunt obținute din proiecție în plan.

Punct început	X / Y	Punct sfârșit	X / Y	Lungime segment (** (m)
1	506.584,263 413.426,67	2	506.558,647 413.428,836	25.707
2	506.558,647 413.428,836	3	506.560,05 413.407,33	21.552
3	506.560,05 413.407,33	4	506.557,215 413.383,262	24.234
4	506.557,215 413.383,262	5	506.552,173 413.369,812	14.364
5	506.552,173 413.369,812	6	506.551,684 413.366,89	2.963

Punct început	X / Y	Punct sfârșit	X / Y	Lungime segment (** (m)
6	506.551,684 413.366,89	7	506.567,345 413.368,388	15.732
7	506.567,345 413.368,388	8	506.566,774 413.371,707	3.368
8	506.566,774 413.371,707	9	506.569,948 413.393,425	21.949
9	506.569,948 413.393,425	1	506.584,263 413.426,67	36.196

** Lungimile segmentelor sunt determinate în planul de proiecție Stereo 70 și sunt rotunjite la 1 milimetru.

*** Distanța dintre puncte este formată din segmente cumulate ce sunt mai mici decât valoarea 1 milimetru.

**DATE DESPRE IMOBILUL NR. 3540**

Oficiul de Cadastru și Publicitate Imobiliară ARGES
Biroul de Cadastru și Publicitate Imobiliară Campulung

A. Partea I. Descrierea imobilului

TEREN Extravilan

Adresa: Jud. Arges, Loc Matau , Punctul In Vai (Peste drum)

Nr. Crt	Nr cadastral Nr. topografic	Suprafața* (mp)	Observații / Referințe
A1	80069	940	Sector cadastral:26 Teren neimprejmuit;

B. Partea II. Proprietari și acte

Inscrieri privitoare la dreptul de proprietate și alte drepturi reale	Referințe
11329 / 09/11/2009	
Act Notarial nr. 1042, din 06/11/2009 emis de BNP TULUCA FILOFTEIA;	
B1	A1
Intabulare, drept de PROPRIETATE, dobandit prin Conventie, cota actuala 1/1, cota initiala 1/1	
1) CHIȚANU OVIDIU-MIHAI, Lipsă CNP.	
2) CHIȚANU ELENA- LUMINIȚA, Lipsă CNP.; soti	

C. Partea III. SARCINI .

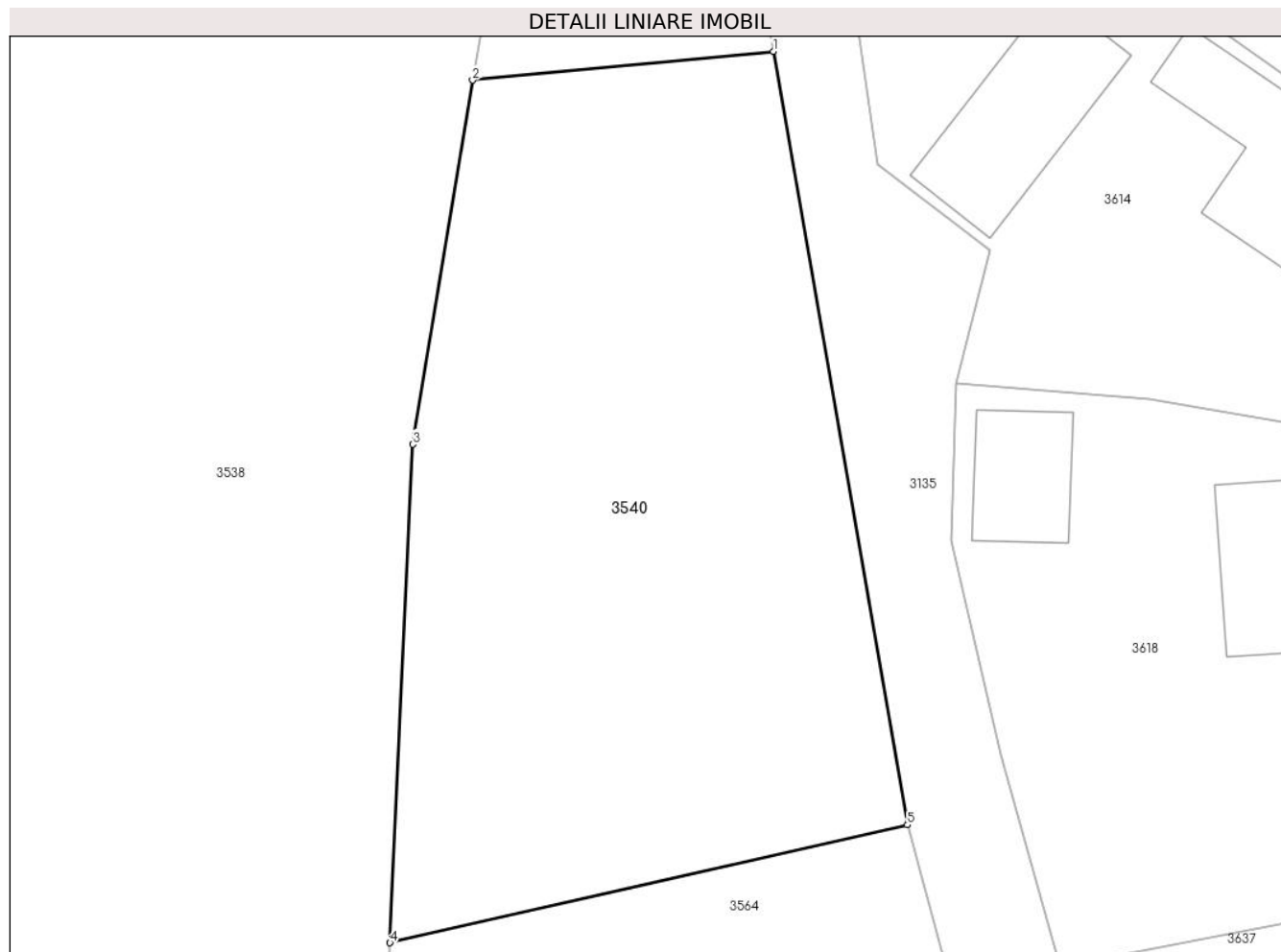
Inscrieri privind dezmembramintele dreptului de proprietate, drepturi reale de garanție și sarcini	Referințe
NU SUNT	

Anexa Nr. 1 La Partea I

Teren

Nr cadastral	Suprafața (mp)*	Observații / Referințe
80069	940	

* Suprafața este determinată în planul de proiecție Stereo 70.



Date referitoare la teren

Crt	Categorie folosință	Intra vilan	Suprafața (mp)	Tarla	Parcelă	Nr. topo	Observații / Referințe
1	neproductiv	NU	940	-	-	-	

Lungime Segmente

1) Valorile lungimilor segmentelor sunt obținute din proiecție în plan.

Punct început	X / Y	Punct sfârșit	X / Y	Lungime segment (** (m)
1	506.567,345 413.368,388	2	506.551,684 413.366,89	15.732
2	506.551,684 413.366,89	3	506.548,563 413.347,954	19.191
3	506.548,563 413.347,954	4	506.547,382 413.322,037	25.944
4	506.547,382 413.322,037	5	506.574,321 413.328,164	27.627
5	506.574,321 413.328,164	1	506.567,345 413.368,388	40.824

**** Lungimile segmentelor sunt determinate în planul de proiecție Stereo 70 și sunt rotunjite la 1 milimetru.**

***** Distanța dintre puncte este formată din segmente cumulate ce sunt mai mici decât valoarea 1 milimetru.**

**DATE DESPRE IMOBILUL NR. 3541**

Oficiul de Cadastru și Publicitate Imobiliară ARGES
Biroul de Cadastru și Publicitate Imobiliară Campulung

A. Partea I. Descrierea imobilului

TEREN Extravilan

Adresa: Jud. Arges

Nr. Crt	Nr cadastral Nr. topografic	Suprafața* (mp)	Observații / Referințe
A1		143.554	Sector cadastral:4 Teren neimprejmuit;

B. Partea II. Proprietari și acte

Inscrieri privitoare la dreptul de proprietate și alte drepturi reale		Referințe
/		
Act Administrativ nr. 4926, din 11/11/2024 emis de PRIMĂRIA COMUNEI MIOARELE;		
B1	Inscrierea posesiei, drept de PROPRIETATE, dobandit prin Lege, cota actuala 1/1, cota initiala 1/1 1) NEIDENTIFICAT NEIDENTIFICAT	A1
Act Normativ nr. 7, din 13/03/1996 emis de PARLAMENTUL ROMÂNIEI (art.13);		
B2	Se notează mențiunea de proprietar neidentificat	A1

C. Partea III. SARCINI .

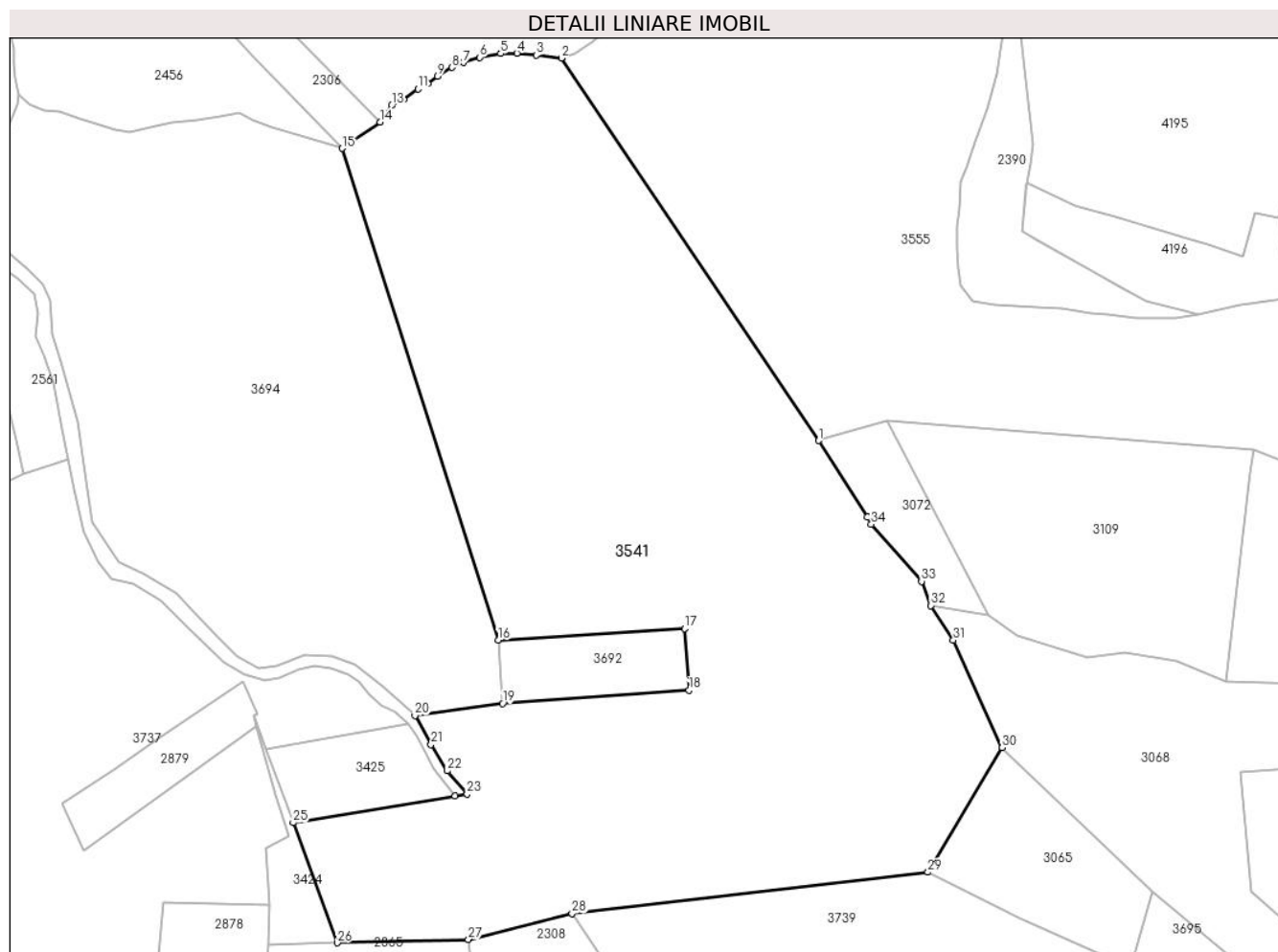
Inscrieri privind dezmembramintele dreptului de proprietate, drepturi reale de garanție și sarcini	Referințe
NU SUNT	

Anexa Nr. 1 La Partea I

Teren

Nr cadastral	Suprafața (mp)*	Observații / Referințe
	143.554	

* Suprafața este determinată în planul de proiecție Stereo 70.



Date referitoare la teren

Crt	Categorie folosință	Intra vilan	Suprafața (mp)	Tarla	Parcelă	Nr. topo	Observații / Referințe
1	faneata	NU	143.554	-	-	-	

Lungime Segmente

1) Valorile lungimilor segmentelor sunt obținute din proiecție în plan.

Punct început	X / Y	Punct sfârșit	X / Y	Lungime segment (** (m)
1	508.780,79 417.129,36	2	508.612,833 417.378,872	300.775
3	508.596,429 417.380,724	4	508.583,728 417.382,047	12.77
5	508.573,145 417.381,782	6	508.559,387 417.379,401	13.963
7	508.548,803 417.375,961	8	508.541,395 417.372,786	8.06
9	508.531,87 417.366,965	10	508.525,52 417.362,203	7.937

Punct început	X / Y	Punct sfârșit	X / Y	Lungime segment (** (m)
2	508.612,833 417.378,872	3	508.596,429 417.380,724	16.508
4	508.583,728 417.382,047	5	508.573,145 417.381,782	10.586
6	508.559,387 417.379,401	7	508.548,803 417.375,961	11.129
8	508.541,395 417.372,786	9	508.531,87 417.366,965	11.163
10	508.525,52 417.362,203	11	508.519,17 417.358,763	7.222

Punct început	X / Y	Punct sfârșit	X / Y	Lungime segment (** (m)
11	508.519,17 417.358,763	12	508.509,645 417.351,884	11.749
13	508.501,972 417.347,915	14	508.494,455 417.337,139	13.139
15	508.469,762 417.319,941	16	508.571,498 416.999,215	336.475
17	508.693,15 417.006,785	18	508.696,126 416.966,382	40.512
19	508.574,426 416.957,824	20	508.517,133 416.949,894	57.839
21	508.527,742 416.931,071	22	508.538,351 416.913,959	20.134
23	508.551,185 416.898,858	24	508.543,373 416.897,49	7.931
25	508.437,717 416.880,037	26	508.466,492 416.801,743	83.414
27	508.552,038 416.803,951	28	508.619,739 416.820,874	69.784
29	508.852,08 416.847,794	30	508.900,48 416.929,056	94.584
31	508.868,658 416.999,144	32	508.853,863 417.021,724	26.995
33	508.847,91 417.037,53	34	508.815,09 417.074,76	49.631
35	508.812,42 417.079,53	1	508.780,79 417.129,36	59.021

Punct început	X / Y	Punct sfârșit	X / Y	Lungime segment (** (m)
12	508.509,645 417.351,884	13	508.501,972 417.347,915	8.639
14	508.494,455 417.337,139	15	508.469,762 417.319,941	30.092
16	508.571,498 416.999,215	17	508.693,15 417.006,785	121.887
18	508.696,126 416.966,382	19	508.574,426 416.957,824	122.001
20	508.517,133 416.949,894	21	508.527,742 416.931,071	21.607
22	508.538,351 416.913,959	23	508.551,185 416.898,858	19.818
24	508.543,373 416.897,49	25	508.437,717 416.880,037	107.088
26	508.466,492 416.801,743	27	508.552,038 416.803,951	85.574
28	508.619,739 416.820,874	29	508.852,08 416.847,794	233.895
30	508.900,48 416.929,056	31	508.868,658 416.999,144	76.974
32	508.853,863 417.021,724	33	508.847,91 417.037,53	16.89
34	508.815,09 417.074,76	35	508.812,42 417.079,53	5.466

** Lungimile segmentelor sunt determinate în planul de proiecție Stereo 70 și sunt rotunjite la 1 milimetru.

*** Distanța dintre puncte este formată din segmente cumulate ce sunt mai mici decât valoarea 1 milimetru.

**DATE DESPRE IMOBILUL NR. 3542**

Oficiul de Cadastru și Publicitate Imobiliară ARGES
Biroul de Cadastru și Publicitate Imobiliară Campulung

A. Partea I. Descrierea imobilului

TEREN Extravilan

Adresa: Jud. Arges

Nr. Crt	Nr cadastral Nr. topografic	Suprafața* (mp)	Observații / Referințe
A1		112.069	Sector cadastral:4 Teren neimprejmuit;

B. Partea II. Proprietari și acte

Inscrieri privitoare la dreptul de proprietate și alte drepturi reale		Referințe
/		
Act Administrativ nr. 4926, din 11/11/2024 emis de PRIMĂRIA COMUNEI MIOARELE;		
B1	Inscrierea posesiei, drept de PROPRIETATE, dobandit prin Lege, cota actuala 1/1, cota initiala 1/1 1) NEIDENTIFICAT NEIDENTIFICAT	A1
Act Normativ nr. 7, din 13/03/1996 emis de PARLAMENTUL ROMÂNIEI (art.13);		
B2	Se notează mențiunea de proprietar neidentificat	A1

C. Partea III. SARCINI .

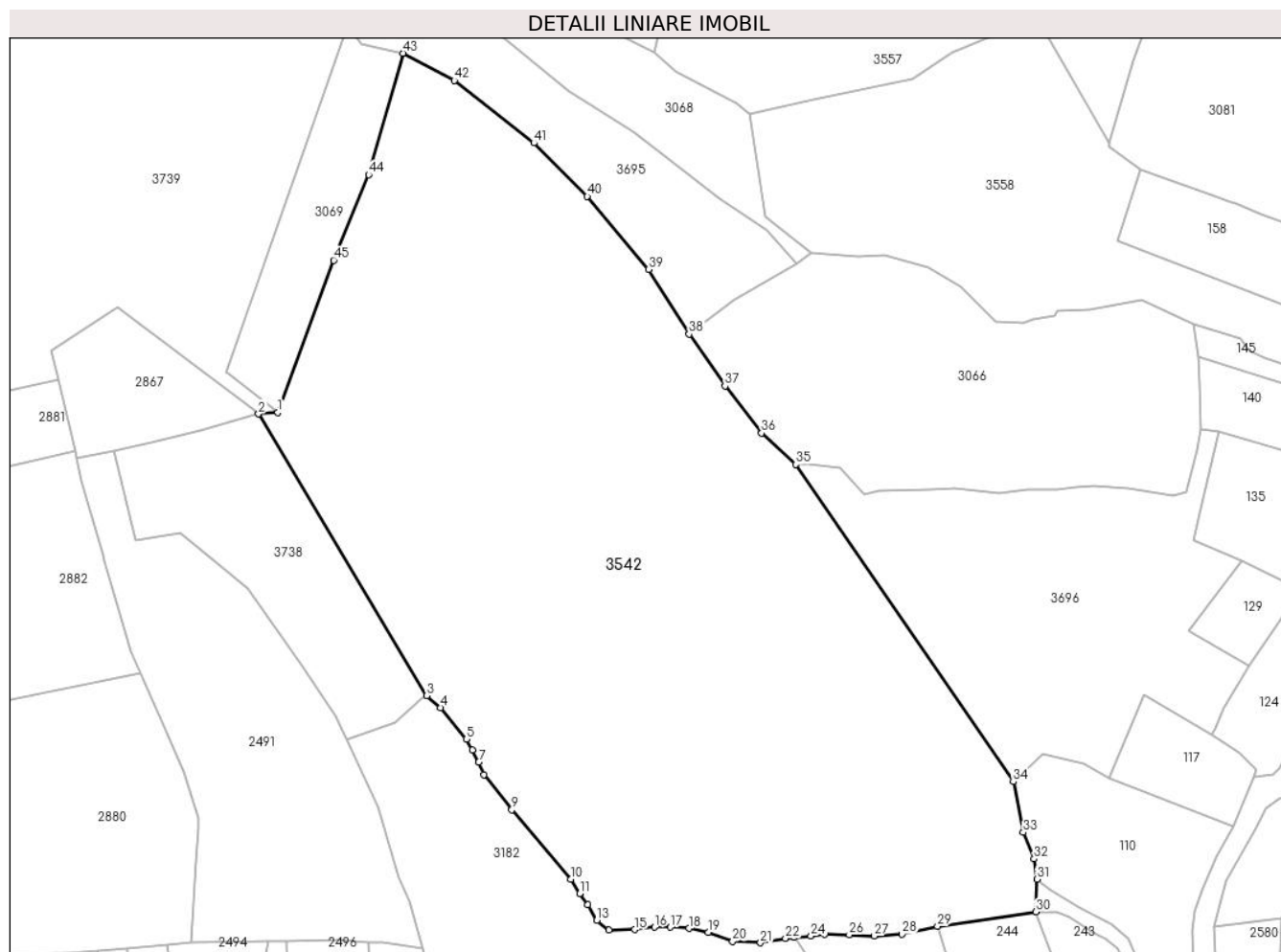
Inscrieri privind dezmembramintele dreptului de proprietate, drepturi reale de garanție și sarcini	Referințe
NU SUNT	

Anexa Nr. 1 La Partea I

Teren

Nr cadastral	Suprafața (mp)*	Observații / Referințe
	112.069	

* Suprafața este determinată în planul de proiecție Stereo 70.



Date referitoare la teren

Crt	Categorie folosință	Intravilan	Suprafața (mp)	Tarla	Parcelă	Nr. topo	Observații / Referințe
1	faneata	NU	112.069	-	-	-	

Lungime Segmente

1) Valorile lungimilor segmentelor sunt obținute din proiecție în plan.

Punct început	X / Y	Punct sfârșit	X / Y	Lungime segment	Punct început	X / Y	Punct sfârșit	X / Y	Lungime segment	Punct început	X / Y	Punct sfârșit	X / Y	Lungime segment
1	508.943,104 416.565,403	2	508.932,175 416.564,515	10.965	2	508.932,175 416.564,515	3	509.026,799 416.406,39	184.275	3	509.026,799 416.406,39	4	509.034,419 416.399,617	10.195
4	509.034,419 416.399,617	5	509.048,971 416.381,889	22.936	5	509.048,971 416.381,889	6	509.052,305 416.375,857	6.892	6	509.052,305 416.375,857	7	509.055,956 416.369,031	7.741
7	509.055,956 416.369,031	8	509.058,973 416.362,046	7.609	8	509.058,973 416.362,046	9	509.074,53 416.342,202	25.215	9	509.074,53 416.342,202	10	509.107,709 416.303,308	51.123
10	509.107,709 416.303,308	11	509.112,63 416.295,212	9.474	11	509.112,63 416.295,212	12	509.117,234 416.288,862	7.843	12	509.117,234 416.288,862	13	509.122,314 416.280,289	9.965
13	509.122,314 416.280,289	14	509.129,14 416.274,733	8.801	14	509.129,14 416.274,733	15	509.143,586 416.275,051	14.449	15	509.143,586 416.275,051	16	509.154,699 416.276,321	11.185
16	509.154,699 416.276,321	17	509.163,589 416.276,321	8.89	17	509.163,589 416.276,321	18	509.174,066 416.275,685	10.496	18	509.174,066 416.275,685	19	509.184,861 416.273,463	11.021

Punct început	X / Y	Punct sfârșit	X / Y	Lungime segment	Punct început	X / Y	Punct sfârșit	X / Y	Lungime segment	Punct început	X / Y	Punct sfârșit	X / Y	Lungime segment
19	509.184,861 416.273,463	20	509.198,673 416.268,383	14.717	20	509.198,673 416.268,383	21	509.214,23 416.267,589	15.577	21	509.214,23 416.267,589	22	509.228,359 416.269,97	14.328
22	509.228,359 416.269,97	23	509.233,124 416.270,87	4.849	23	509.233,124 416.270,87	24	509.242,667 416.271,342	9.555	24	509.242,667 416.271,342	25	509.250,267 416.272,29	7.659
25	509.250,267 416.272,29	26	509.264,116 416.272,026	13.852	26	509.264,116 416.272,026	27	509.278,001 416.271,347	13.902	27	509.278,001 416.271,347	28	509.293,709 416.272,395	15.743
28	509.293,709 416.272,395	29	509.313,693 416.276,761	20.455	29	509.313,693 416.276,761	30	509.368,911 416.284,942	55.821	30	509.368,911 416.284,942	31	509.369,603 416.303,268	18.339
31	509.369,603 416.303,268	32	509.367,956 416.314,674	11.524	32	509.367,956 416.314,674	33	509.361,97 416.329,527	16.014	33	509.361,97 416.329,527	34	509.356,336 416.358,005	29.03
34	509.356,336 416.358,005	35	509.234,186 416.536,22	216.058	35	509.234,186 416.536,22	36	509.214,876 416.553,792	26.108	36	509.214,876 416.553,792	37	509.194,326 416.580,203	33.464
37	509.194,326 416.580,203	38	509.174,196 416.609,336	35.411	38	509.174,196 416.609,336	39	509.151,509 416.645,761	42.912	39	509.151,509 416.645,761	40	509.116,997 416.686,664	53.518
40	509.116,997 416.686,664	41	509.086,959 416.716,701	42.479	41	509.086,959 416.716,701	42	509.042,222 416.751,852	56.895	42	509.042,222 416.751,852	43	509.013,301 416.767,093	32.691
43	509.013,301 416.767,093	44	508.993,989 416.698,967	70.81	44	508.993,989 416.698,967	45	508.974,44 416.650,858	51.929	45	508.974,44 416.650,858	1	508.943,104 416.565,403	91.019

** Lungimile segmentelor sunt determinate în planul de proiecție Stereo 70 și sunt rotunjite la 1 milimetru.

*** Distanța dintre puncte este formată din segmente cumulate ce sunt mai mici decât valoarea 1 milimetru.

**DATE DESPRE IMOBILUL NR. 3543**

Oficiul de Cadastru și Publicitate Imobiliară ARGES
Biroul de Cadastru și Publicitate Imobiliară Campulung

A. Partea I. Descrierea imobilului

TEREN Extravilan

Adresa: Jud. Arges

Nr. Crt	Nr cadastral Nr. topografic	Suprafața* (mp)	Observații / Referințe
A1		46.005	Sector cadastral:36 Teren neimprejmuit;

B. Partea II. Proprietari și acte

Inscrieri privitoare la dreptul de proprietate și alte drepturi reale		Referințe
/		
Act Administrativ nr. 4926, din 11/11/2024 emis de PRIMĂRIA COMUNEI MIOARELE;		
B1	Inscrierea posesiei, drept de PROPRIETATE, dobandit prin Lege, cota actuala 1/1, cota initiala 1/1 1) NEIDENTIFICAT NEIDENTIFICAT	A1
Act Normativ nr. 7, din 13/03/1996 emis de PARLAMENTUL ROMÂNIEI (art.13);		
B2	Se notează mențiunea de proprietar neidentificat	A1

C. Partea III. SARCINI .

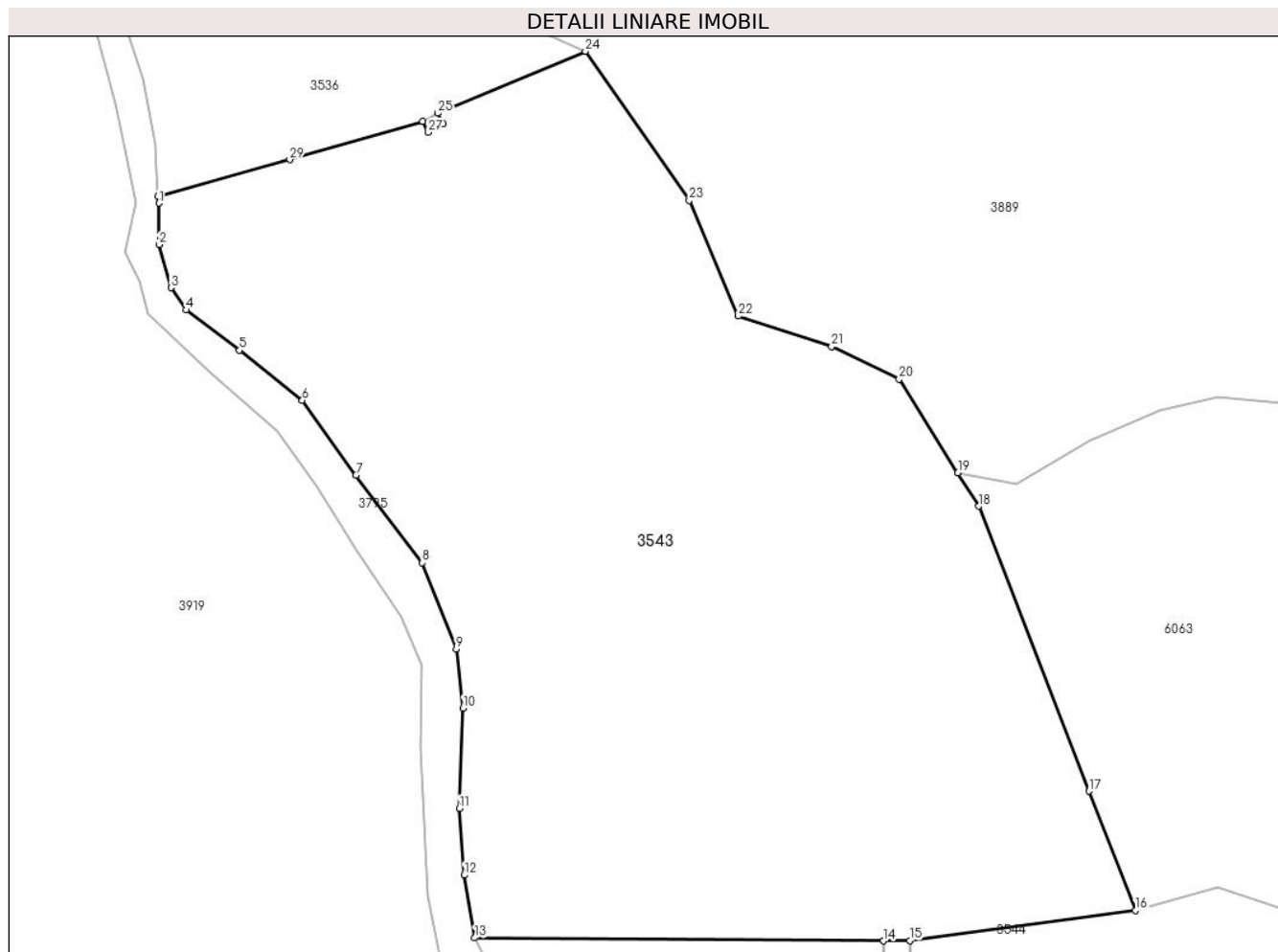
Inscrieri privind dezmembramintele dreptului de proprietate, drepturi reale de garanție și sarcini	Referințe
NU SUNT	

Anexa Nr. 1 La Partea I

Teren

Nr cadastral	Suprafața (mp)*	Observații / Referințe
	46.005	

* Suprafața este determinată în planul de proiecție Stereo 70.



Date referitoare la teren

Crt	Categorie folosință	Intra vilan	Suprafața (mp)	Tarla	Parcelă	Nr. topo	Observații / Referințe
1	faneata	NU	46.005	-	-	-	

Lungime Segmente

1) Valorile lungimilor segmentelor sunt obținute din proiecție în plan.

Punct început	X / Y	Punct sfârșit	X / Y	Lungime segment (** (m)
1	512.623,355 414.147,001	2	512.623,355 414.134,093	12.908
3	512.627,084 414.120,707	4	512.631,865 414.113,823	8.381
5	512.648,406 414.101,298	6	512.667,911 414.085,809	24.907
7	512.684,547 414.062,479	8	512.705,2 414.035,325	34.116
9	512.715,717 414.008,553	10	512.717,821 413.990,196	18.477

Punct început	X / Y	Punct sfârșit	X / Y	Lungime segment (** (m)
2	512.623,355 414.134,093	3	512.627,084 414.120,707	13.896
4	512.631,865 414.113,823	5	512.648,406 414.101,298	20.748
6	512.667,911 414.085,809	7	512.684,547 414.062,479	28.654
8	512.705,2 414.035,325	9	512.715,717 414.008,553	28.764
10	512.717,821 413.990,196	11	512.716,673 413.959,026	31.191

Punct început	X / Y	Punct sfârșit	X / Y	Lungime segment (** (m)	Punct început	X / Y	Punct sfârșit	X / Y	Lungime segment (** (m)
11	512.716,673 413.959,026	12	512.718,203 413.938,373	20.71	12	512.718,203 413.938,373	13	512.721,454 413.918,868	19.774
13	512.721,454 413.918,868	14	512.848,475 413.917,959	127.024	14	512.848,475 413.917,959	15	512.856,599 413.918,086	8.125
15	512.856,599 413.918,086	16	512.926,739 413.927,389	70.754	16	512.926,739 413.927,389	17	512.912,37 413.964,439	39.739
17	512.912,37 413.964,439	18	512.878,065 414.052,891	94.871	18	512.878,065 414.052,891	19	512.871,564 414.063,263	12.241
19	512.871,564 414.063,263	20	512.853,319 414.092,374	34.356	20	512.853,319 414.092,374	21	512.832,321 414.102,467	23.298
21	512.832,321 414.102,467	22	512.803,381 414.111,939	30.451	22	512.803,381 414.111,939	23	512.788,128 414.147,871	39.035
23	512.788,128 414.147,871	24	512.755,86 414.194,117	56.391	24	512.755,86 414.194,117	25	512.709,944 414.174,899	49.776
25	512.709,944 414.174,899	26	512.711,758 414.171,538	3.819	26	512.711,758 414.171,538	27	512.707,051 414.168,997	5.349
27	512.707,051 414.168,997	28	512.705,237 414.172,358	3.819	28	512.705,237 414.172,358	29	512.663,991 414.160,482	42.922
29	512.663,991 414.160,482	30	512.623,068 414.149,009	42.501	30	512.623,068 414.149,009	1	512.623,355 414.147,001	2.028

** Lungimile segmentelor sunt determinate în planul de proiecție Stereo 70 și sunt rotunjite la 1 milimetru.

*** Distanța dintre puncte este formată din segmente cumulate ce sunt mai mici decât valoarea 1 milimetru.

**DATE DESPRE IMOBILUL NR. 3544**

Oficiul de Cadastru și Publicitate Imobiliară ARGES
Biroul de Cadastru și Publicitate Imobiliară Campulung

A. Partea I. Descrierea imobilului

TEREN Extravilan

Adresa: Jud. Arges

Nr. Crt	Nr cadastral Nr. topografic	Suprafața* (mp)	Observații / Referințe
A1		90.108	Sector cadastral:36 Teren neimprejmut;

B. Partea II. Proprietari și acte

Inscrieri privitoare la dreptul de proprietate și alte drepturi reale		Referințe
/		
Act Administrativ nr. 4926, din 11/11/2024 emis de PRIMĂRIA COMUNEI MIOARELE;		
B1	Inscrierea posesiei, drept de PROPRIETATE, dobandit prin Lege, cota actuala 1/1, cota initiala 1/1 1) NEIDENTIFICAT NEIDENTIFICAT	A1
Act Normativ nr. 7, din 13/03/1996 emis de PARLAMENTUL ROMÂNIEI (art.13);		
B2	Se notează mențiunea de proprietar neidentificat	A1

C. Partea III. SARCINI .

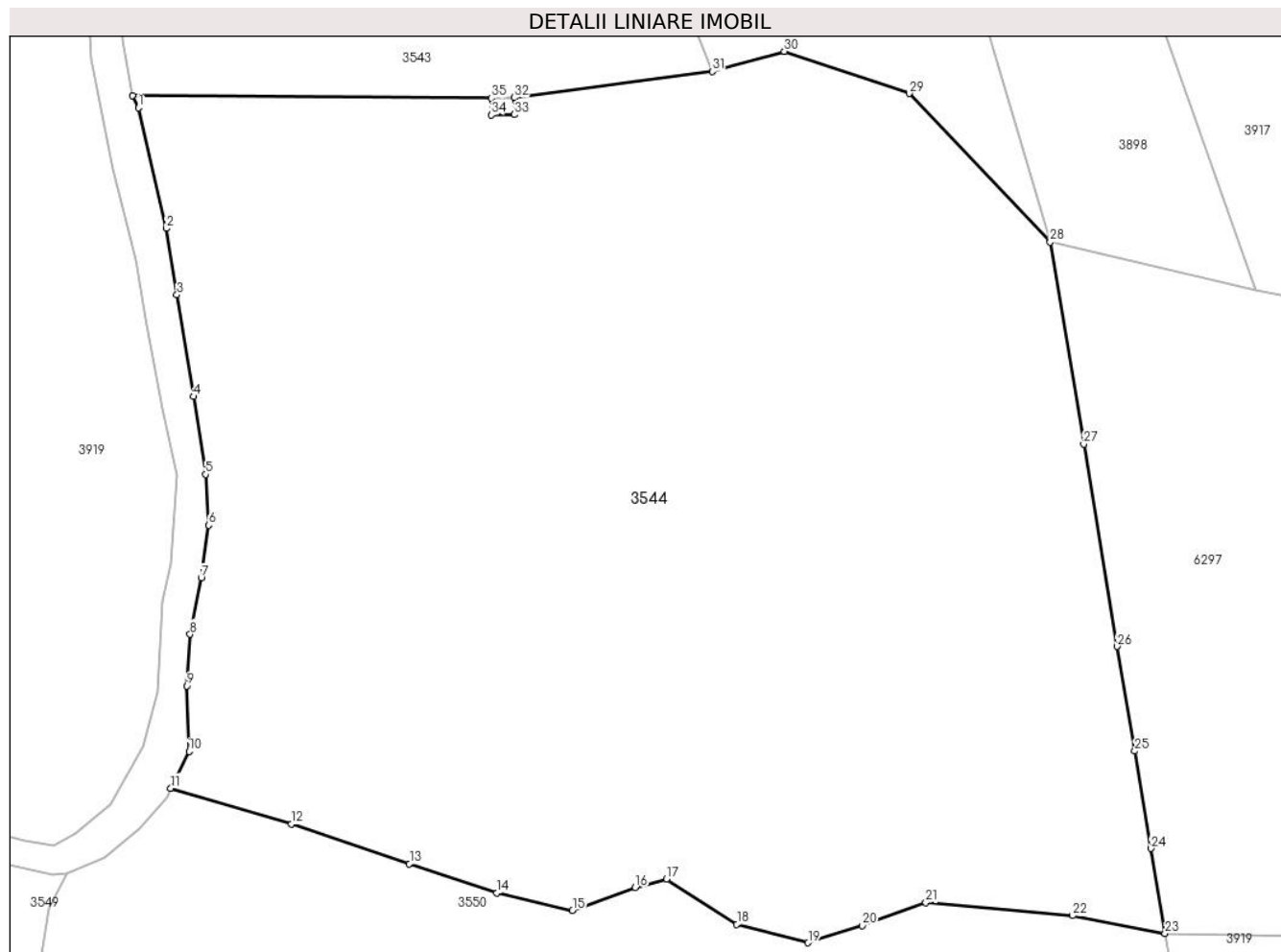
Inscrieri privind dezmembramintele dreptului de proprietate, drepturi reale de garanție și sarcini	Referințe
NU SUNT	

Anexa Nr. 1 La Partea I

Teren

Nr cadastral	Suprafața (mp)*	Observații / Referințe
	90.108	

* Suprafața este determinată în planul de proiecție Stereo 70.



Date referitoare la teren

Crt	Categorie folosință	Intravilan	Suprafața (mp)	Tarla	Parcelă	Nr. topo	Observații / Referințe
1	faneata	NU	90.108	-	-	-	

Lungime Segmente

1) Valorile lungimilor segmentelor sunt obținute din proiecție în plan.

Punct început	X / Y	Punct sfârșit	X / Y	Lungime segment (** (m)
1	512.723,653 413.914,494	2	512.733,406 413.871,851	43.744
3	512.737,23 413.848,33	4	512.743,158 413.812,38	36.435
5	512.747,365 413.784,843	6	512.748,512 413.766,868	18.012
7	512.745,835 413.748,319	8	512.741,915 413.728,336	20.364
9	512.740,768 413.710,074	10	512.741,533 413.686,936	23.151

Punct început	X / Y	Punct sfârșit	X / Y	Lungime segment (** (m)
2	512.733,406 413.871,851	3	512.737,23 413.848,33	23.83
4	512.743,158 413.812,38	5	512.747,365 413.784,843	27.857
6	512.748,512 413.766,868	7	512.745,835 413.748,319	18.741
8	512.741,915 413.728,336	9	512.740,768 413.710,074	18.298
10	512.741,533 413.686,936	11	512.735,031 413.673,932	14.539

Punct început	X / Y	Punct sfârșit	X / Y	Lungime segment (** (m)
11	512.735,031 413.673,932	12	512.777,866 413.661,311	44.656
13	512.819,553 413.647,161	14	512.850,531 413.636,834	32.654
15	512.877,303 413.630,715	16	512.899,485 413.638,747	23.591
17	512.910,576 413.641,806	18	512.935,436 413.625,743	29.598
19	512.960,677 413.619,242	20	512.979,8 413.625,361	20.078
21	513.002,365 413.633,392	22	513.054,378 413.628,803	52.215
23	513.087,07 413.622,595	24	513.082,075 413.652,578	30.396
25	513.076,335 413.687,04	26	513.070,168 413.724,061	37.531
27	513.058,26 413.795,543	28	513.046,352 413.867,026	72.468
29	512.996,468 413.919,592	30	512.952,301 413.934,443	46.597
31	512.926,739 413.927,389	32	512.856,599 413.918,086	70.754
33	512.856,692 413.912,106	34	512.848,568 413.911,979	8.125
35	512.848,475 413.917,959	36	512.721,454 413.918,868	127.024

Punct început	X / Y	Punct sfârșit	X / Y	Lungime segment (** (m)
12	512.777,866 413.661,311	13	512.819,553 413.647,161	44.023
14	512.850,531 413.636,834	15	512.877,303 413.630,715	27.462
16	512.899,485 413.638,747	17	512.910,576 413.641,806	11.505
18	512.935,436 413.625,743	19	512.960,677 413.619,242	26.065
20	512.979,8 413.625,361	21	513.002,365 413.633,392	23.952
22	513.054,378 413.628,803	23	513.087,07 413.622,595	33.276
24	513.082,075 413.652,578	25	513.076,335 413.687,04	34.937
26	513.070,168 413.724,061	27	513.058,26 413.795,543	72.467
28	513.046,352 413.867,026	29	512.996,468 413.919,592	72.468
30	512.952,301 413.934,443	31	512.926,739 413.927,389	26.517
32	512.856,599 413.918,086	33	512.856,692 413.912,106	5.981
34	512.848,568 413.911,979	35	512.848,475 413.917,959	5.981
36	512.721,454 413.918,868	1	512.723,653 413.914,494	4.896

** Lungimile segmentelor sunt determinate în planul de proiecție Stereo 70 și sunt rotunjite la 1 milimetru.

*** Distanța dintre puncte este formată din segmente cumulate ce sunt mai mici decât valoarea 1 milimetru.

**DATE DESPRE IMOBILUL NR. 3545**

Oficiul de Cadastru și Publicitate Imobiliară ARGES
Biroul de Cadastru și Publicitate Imobiliară Campulung

A. Partea I. Descrierea imobilului

TEREN Extravilan

Adresa: Jud. Arges

Nr. Crt	Nr cadastral Nr. topografic	Suprafața* (mp)	Observații / Referințe
A1		126.397	Sector cadastral:23 Teren neimprejmut;

B. Partea II. Proprietari și acte

Inscrieri privitoare la dreptul de proprietate și alte drepturi reale		Referințe
/		
Act Administrativ nr. 4926, din 11/11/2024 emis de PRIMĂRIA COMUNEI MIOARELE;		
B1	Inscrierea posesiei, drept de PROPRIETATE, dobandit prin Lege, cota actuala 1/1, cota initiala 1/1 1) NEIDENTIFICAT NEIDENTIFICAT	A1
Act Normativ nr. 7, din 13/03/1996 emis de PARLAMENTUL ROMÂNIEI (art.13);		
B2	Se notează mențiunea de proprietar neidentificat	A1

C. Partea III. SARCINI .

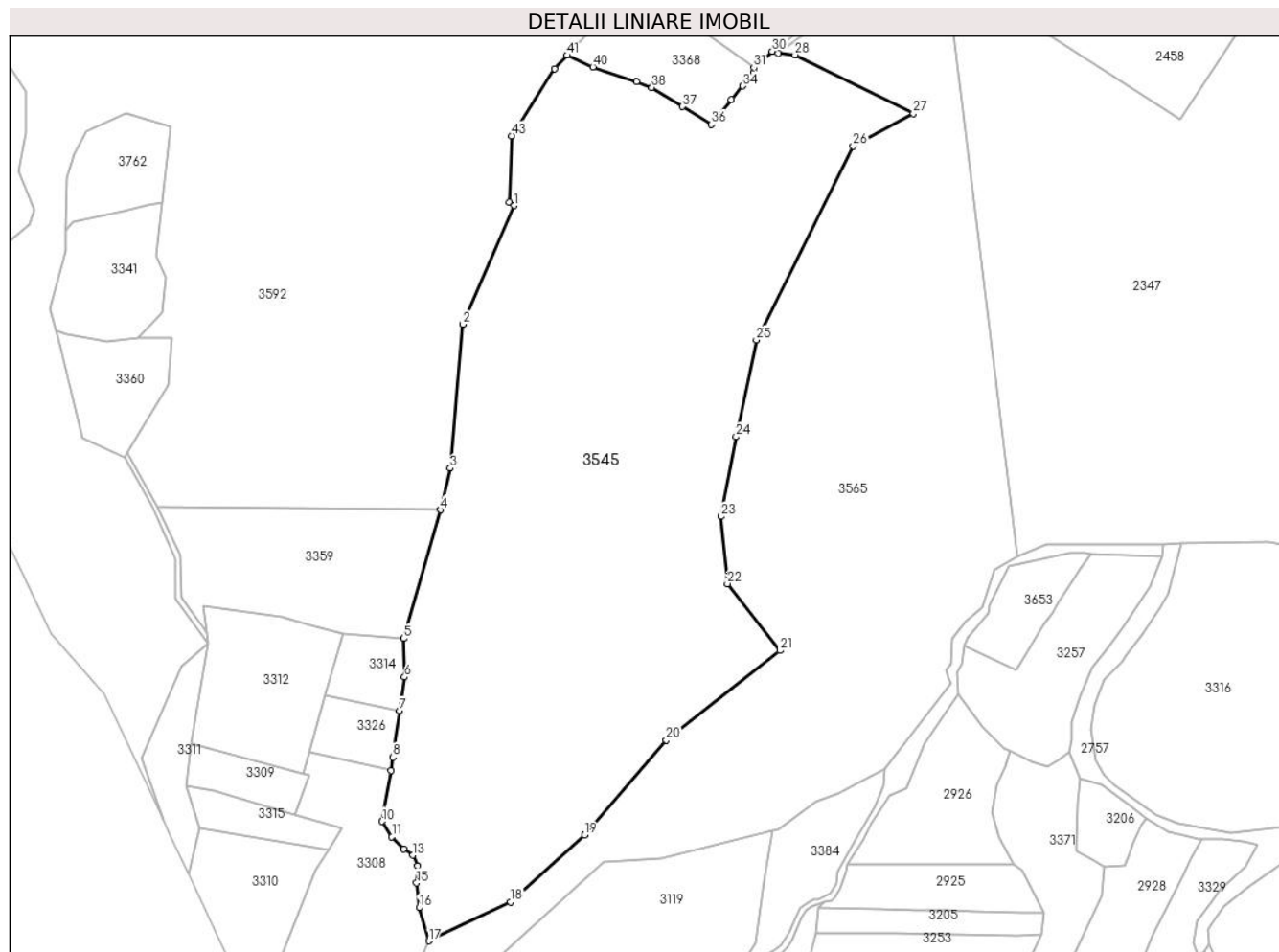
Inscrieri privind dezmembramintele dreptului de proprietate, drepturi reale de garanție și sarcini	Referințe
NU SUNT	

Anexa Nr. 1 La Partea I

Teren

Nr cadastral	Suprafața (mp)*	Observații / Referințe
	126.397	

* Suprafața este determinată în planul de proiecție Stereo 70.



Date referitoare la teren

Crt	Categorie folosință	Intravilan	Suprafața (mp)	Tarla	Parcelă	Nr. topo	Observații / Referințe
1	faneata	NU	126.397	-	-	-	

Lungime Segmente

1) Valorile lungimilor segmentelor sunt obținute din proiecție în plan.

Punct început	X / Y	Punct sfârșit	X / Y	Lungime segment	Punct început	X / Y	Punct sfârșit	X / Y	Lungime segment	Punct început	X / Y	Punct sfârșit	X / Y	Lungime segment
1	505.228,829 414.774,221	2	505.191,614 414.688,037	93.876	2	505.191,614 414.688,037	3	505.182,113 414.583,605	104.863	3	505.182,113 414.583,605	4	505.175,231 414.553,274	31.102
4	505.175,231 414.553,274	5	505.148,364 414.459,931	97.133	5	505.148,364 414.459,931	6	505.149,075 414.431,779	28.161	6	505.149,075 414.431,779	7	505.145,574 414.407,53	24.5
7	505.145,574 414.407,53	8	505.140,681 414.373,642	34.239	8	505.140,681 414.373,642	9	505.139,207 414.363,852	9.9	9	505.139,207 414.363,852	10	505.132,742 414.327,117	37.3
10	505.132,742 414.327,117	11	505.139,885 414.316,005	13.21	11	505.139,885 414.316,005	12	505.148,617 414.307,009	12.537	12	505.148,617 414.307,009	13	505.155,231 414.302,511	7.999
13	505.155,231 414.302,511	14	505.158,406 414.294,573	8.549	14	505.158,406 414.294,573	15	505.157,877 414.282,402	12.182	15	505.157,877 414.282,402	16	505.159,729 414.264,411	18.086
16	505.159,729 414.264,411	17	505.166,72 414.240,31	25.094	17	505.166,72 414.240,31	18	505.226,24 414.268,64	65.918	18	505.226,24 414.268,64	19	505.279,96 414.317,07	72.328

Punct început	X / Y	Punct sfârșit	X / Y	Lungime segment	Punct început	X / Y	Punct sfârșit	X / Y	Lungime segment	Punct început	X / Y	Punct sfârșit	X / Y	Lungime segment
19	505.279,96 414.317,07	20	505.339,35 414.386,02	91.00 2	20	505.339,35 414.386,02	21	505.421,78 414.451,1	105.0 24	21	505.421,78 414.451,1	22	505.383,75 414.499,7	61.71 1
22	505.383,75 414.499,7	23	505.379,19 414.548,54	49.05 2	23	505.379,19 414.548,54	24	505.390,02 414.606,4	58.86 5	24	505.390,02 414.606,4	25	505.404,8 414.676,72	71.85 6
25	505.404,8 414.676,72	26	505.475,22 414.817,45	157.3 66	26	505.475,22 414.817,45	27	505.518,84 414.841,23	49.68 1	27	505.518,84 414.841,23	28	505.432,88 414.883,78	95.91 5
28	505.432,88 414.883,78	29	505.420,8 414.885,0	12.14 1	29	505.420,8 414.885,0	30	505.416,255 414.886,319	4.733	30	505.416,255 414.886,319	31	505.403,0 414.874,5	17.75 9
31	505.403,0 414.874,5	32	505.402,66 414.870,762	3.753	32	505.402,66 414.870,762	33	505.401,055 414.868,003	3.192	33	505.401,055 414.868,003	34	505.394,93 414.861,121	9.213
34	505.394,93 414.861,121	35	505.386,571 414.851,351	12.85 8	35	505.386,571 414.851,351	36	505.372,114 414.833,311	23.11 8	36	505.372,114 414.833,311	37	505.351,137 414.846,123	24.58
37	505.351,137 414.846,123	38	505.328,846 414.860,024	26.27	38	505.328,846 414.860,024	39	505.317,485 414.864,139	12.08 3	39	505.317,485 414.864,139	40	505.286,025 414.874,932	33.26
40	505.286,025 414.874,932	41	505.267,167 414.883,431	20.68 5	41	505.267,167 414.883,431	42	505.258,169 414.873,562	13.35 5	42	505.258,169 414.873,562	43	505.227,162 414.824,959	57.65 1
43	505.227,162 414.824,959	44	505.225,319 414.776,473	48.52 1	44	505.225,319 414.776,473	1	505.228,829 414.774,221	4.17					

** Lungimile segmentelor sunt determinate în planul de proiecție Stereo 70 și sunt rotunjite la 1 milimetru.

*** Distanța dintre puncte este formată din segmente cumulate ce sunt mai mici decât valoarea 1 milimetru.

**DATE DESPRE IMOBILUL NR. 3546**

Oficiul de Cadastru și Publicitate Imobiliară ARGES
Biroul de Cadastru și Publicitate Imobiliară Campulung

A. Partea I. Descrierea imobilului

TEREN Extravilan

Adresa: Jud. Arges, punct 'BUGEAC'

Nr. Crt	Nr cadastral Nr. topografic	Suprafața* (mp)	Observații / Referințe
A1	80118	4.309	Sector cadastral:23 Teren neimprejmuit;

B. Partea II. Proprietari și acte

Inscrieri privitoare la dreptul de proprietate și alte drepturi reale	Referințe
13262 / 10/11/2010	
Act Notarial nr. 3324, din 09/11/2010 emis de BNP CAZACU SORIN BENONE;	
B1	A1
Intabulare, drept de PROPRIETATE, dobandit prin Conventie, cota actuala 1/1, cota initiala 1/1	
1) BACIU RALUCA-MIHAELA, casatorita cu	
2) BACIU CRISTIAN-GABRIEL	

C. Partea III. SARCINI .

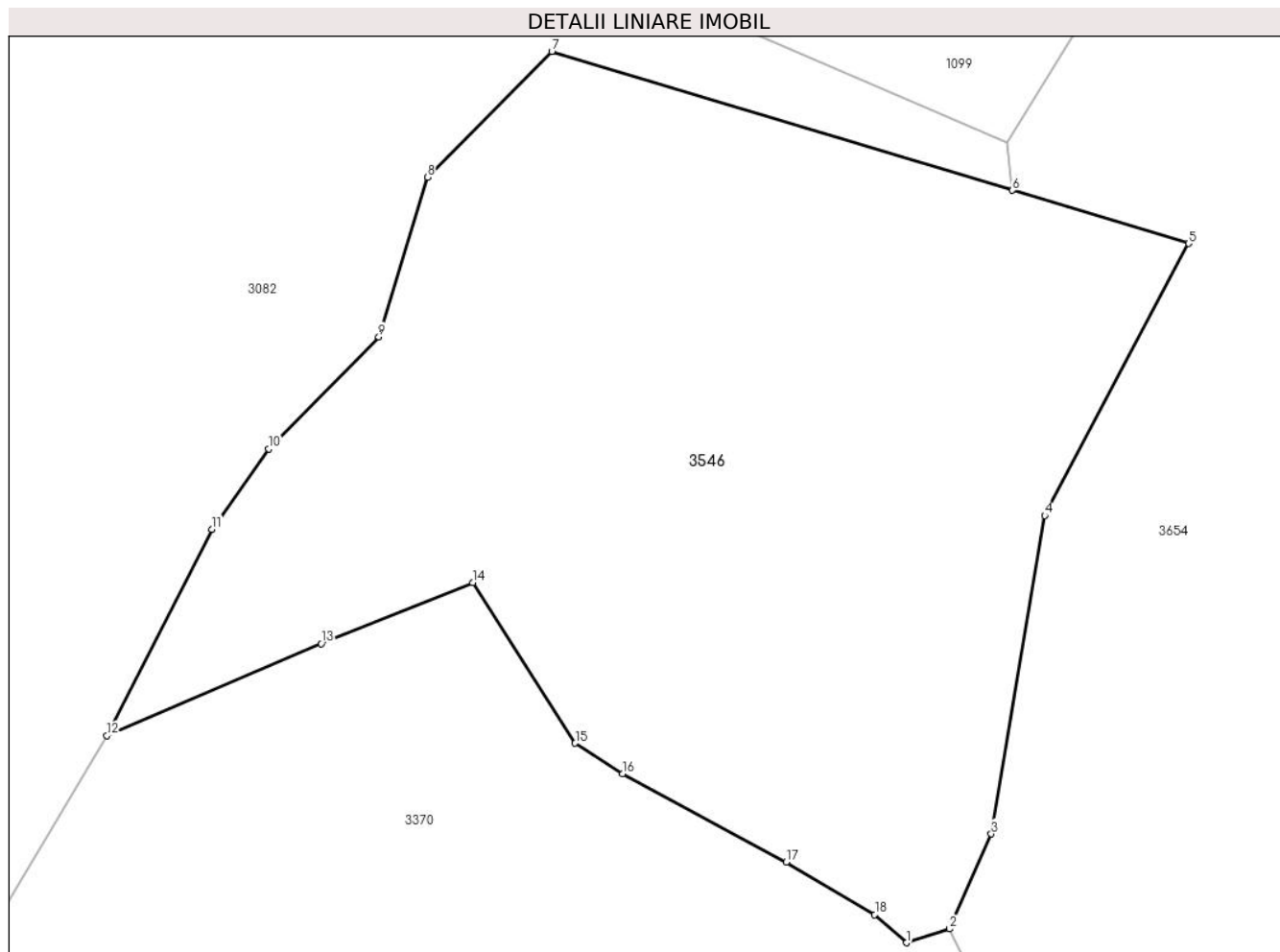
Inscrieri privind dezmembramintele dreptului de proprietate, drepturi reale de garanție și sarcini	Referințe
NU SUNT	

Anexa Nr. 1 La Partea I

Teren

Nr cadastral	Suprafața (mp)*	Observații / Referințe
80118	4.309	

* Suprafața este determinată în planul de proiecție Stereo 70.



Date referitoare la teren

Crt	Categorie folosință	Intravilan	Suprafața (mp)	Tarla	Parcelă	Nr. topo	Observații / Referințe
1	livada	NU	4.309	-	-	-	

Lungime Segmente

1) Valorile lungimilor segmentelor sunt obținute din proiecție în plan.

Punct început	X / Y	Punct sfârșit	X / Y	Lungime segment (** (m)
1	505.954,973 413.808,468	2	505.959,017 413.809,764	4.247
2	505.959,017 413.809,764	3	505.962,895 413.818,598	9.648
3	505.962,895 413.818,598	4	505.967,886 413.848,246	30.065
4	505.967,886 413.848,246	5	505.981,288 413.873,584	28.664
5	505.981,288 413.873,584	6	505.964,855 413.878,537	17.163

Punct început	X / Y	Punct sfârșit	X / Y	Lungime segment (** (m)
6	505.964,855 413.878,537	7	505.921,926 413.891,474	44.836
7	505.921,926 413.891,474	8	505.910,318 413.879,742	16.504
8	505.910,318 413.879,742	9	505.905,784 413.864,899	15.52
9	505.905,784 413.864,899	10	505.895,527 413.854,46	14.635
10	505.895,527 413.854,46	11	505.890,237 413.846,969	9.171
11	505.890,237 413.846,969	12	505.880,433 413.827,766	21.561
12	505.880,433 413.827,766	13	505.900,42 413.836,318	21.74
13	505.900,42 413.836,318	14	505.914,544 413.842,011	15.228
14	505.914,544 413.842,011	15	505.924,102 413.827,051	17.753
15	505.924,102 413.827,051	16	505.928,527 413.824,205	5.261
16	505.928,527 413.824,205	17	505.943,777 413.815,966	17.333
17	505.943,777 413.815,966	18	505.952,027 413.811,086	9.585
18	505.952,027 413.811,086	1	505.954,973 413.808,468	3.941

** Lungimile segmentelor sunt determinate în planul de proiecție Stereo 70 și sunt rotunjite la 1 milimetru.

*** Distanța dintre puncte este formată din segmente cumulate ce sunt mai mici decât valoarea 1 milimetru.

**DATE DESPRE IMOBILUL NR. 3547**

Oficiul de Cadastru și Publicitate Imobiliară ARGES
Biroul de Cadastru și Publicitate Imobiliară Campulung

A. Partea I. Descrierea imobilului

TEREN Extravilan

Adresa: Jud. Arges, Punct 'Valcele'

Nr. Crt	Nr cadastral Nr. topografic	Suprafața* (mp)	Observații / Referințe
A1	81247	8.655	Sector cadastral:23 Teren imprejmuit;

B. Partea II. Proprietari și acte

Inscrieri privitoare la dreptul de proprietate și alte drepturi reale	Referințe
21416 / 18/11/2019	
Act Notarial nr. 166, din 13/11/2019 emis de Tuluca Filofteia;	
B1	A1
Intabulare, drept de PROPRIETATE- bun propriu, dobandit prin Succesiune, cota actuala 1/1, cota initiala 1/1 1) POPESCU SILVIA	

C. Partea III. SARCINI .

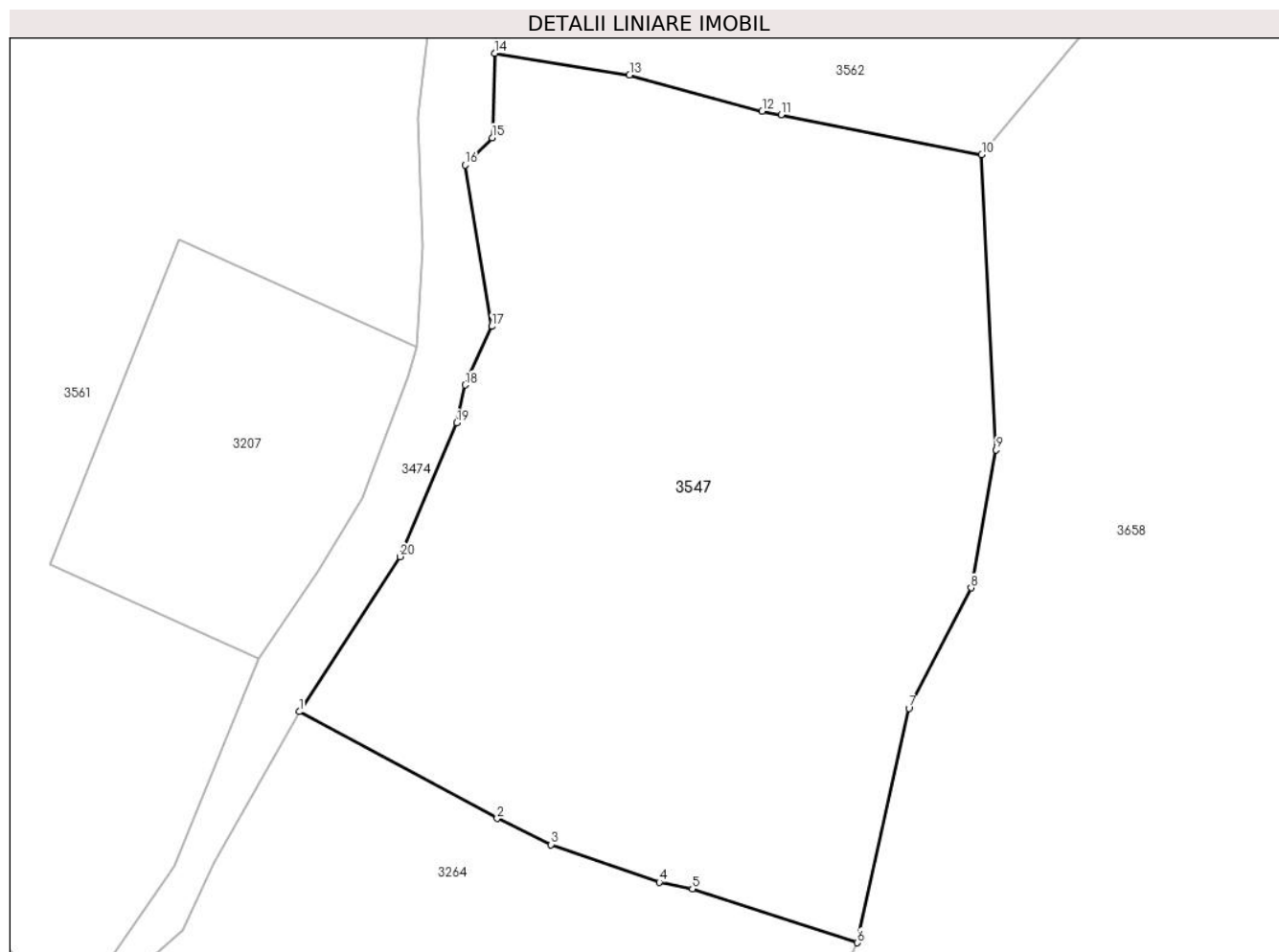
Inscrieri privind dezmembramintele dreptului de proprietate, drepturi reale de garanție și sarcini	Referințe
NU SUNT	

Anexa Nr. 1 La Partea I

Teren

Nr cadastral	Suprafața (mp)*	Observații / Referințe
81247	8.655	

* Suprafața este determinată în planul de proiecție Stereo 70.



Date referitoare la teren

Crt	Categorie folosință	Intra vilan	Suprafața (mp)	Tarla	Parcelă	Nr. topo	Observații / Referințe
1	livada	NU	6.000	-	-	-	
2	pasune	NU	2.655	-	-	-	'Pasune impadurita'

Lungime Segmente

1) Valorile lungimilor segmentelor sunt obținute din proiecție în plan.

Punct început	X / Y	Punct sfârșit	X / Y	Lungime segment (** (m)
1	505.864,646 414.268,576	2	505.893,439 414.253,038	32.718
2	505.893,439 414.253,038	3	505.901,29 414.249,254	8.715
3	505.901,29 414.249,254	4	505.917,032 414.243,791	16.663
4	505.917,032 414.243,791	5	505.921,85 414.242,825	4.914

Punct început	X / Y	Punct sfârşit	X / Y	Lungime segment (** (m)
5	505.921,85 414.242,825	6	505.945,86 414.234,978	25.26
6	505.945,86 414.234,978	7	505.953,347 414.269,082	34.916
7	505.953,347 414.269,082	8	505.962,406 414.286,575	19.7
8	505.962,406 414.286,575	9	505.966,032 414.306,649	20.399
9	505.966,032 414.306,649	10	505.963,943 414.349,595	42.997
10	505.963,943 414.349,595	11	505.934,78 414.355,388	29.733
11	505.934,78 414.355,388	12	505.932,004 414.355,909	2.824
12	505.932,004 414.355,909	13	505.912,699 414.361,147	20.003
13	505.912,699 414.361,147	14	505.893,06 414.364,323	19.894
14	505.893,06 414.364,323	15	505.892,7 414.352,026	12.302
15	505.892,7 414.352,026	16	505.888,783 414.348,069	5.568
16	505.888,783 414.348,069	17	505.892,651 414.324,607	23.779
17	505.892,651 414.324,607	18	505.888,766 414.316,078	9.372
18	505.888,766 414.316,078	19	505.887,574 414.310,576	5.63
19	505.887,574 414.310,576	20	505.879,297 414.291,122	21.142
20	505.879,297 414.291,122	1	505.864,646 414.268,576	26.888

** Lungimile segmentelor sunt determinate în planul de proiecţie Stereo 70 şi sunt rotunjite la 1 milimetru.

*** Distanţa dintre puncte este formată din segmente cumulate ce sunt mai mici decât valoarea 1 milimetru.

**DATE DESPRE IMOBILUL NR. 3548**

Oficiul de Cadastru și Publicitate Imobiliară ARGES
Biroul de Cadastru și Publicitate Imobiliară Campulung

A. Partea I. Descrierea imobilului

TEREN Intravilan

Adresa: Loc. Matau, Jud. Arges, Punct "La Tică"

Nr. Crt	Nr cadastral Nr. topografic	Suprafața* (mp)	Observații / Referințe
A1	81826	1.840	Sector cadastral:23 Teren neîmprejmuit; Terenul este partial împrejmuit: garduri de lemn si sârmă pe laturile de la nord, sud si vest; neîmprejmuit la est.

B. Partea II. Proprietari și acte

Inscrieri privitoare la dreptul de proprietate și alte drepturi reale		Referințe
34207 / 08/08/2023		
Act Notarial nr. 969, din 11/04/1996 emis de Biroul Notarului Public Țuluca Filofteia (act administrativ nr 4063 din 26.07.2023, emis de Primăria comunei Mioarele;act administrativ nr 4062 din 26.07.2023, emis de Primăria comunei Mioarele;act notarial nr 63/2021 din 11.06.2021, emis de Birou Individual Notarial Ionescu Iulia;act notarial nr 1422 din 02.08.2023, emis de Birou Individual Notarial Cazacu Sorin-Benone);		
B1	Intabulare, drept de PROPRIETATE, dobandit prin Conventie, cota actuala 1/2, cota initiala 1/2 1) VASILOIU CRISTIAN	A1
B2	Intabulare, drept de PROPRIETATE- bun propriu, dobandit prin Succesiune, cota actuala 1/8, cota initiala 1/8 1) VASILOIU CRISTIAN	A1
B3	Intabulare, drept de PROPRIETATE, dobandit prin Succesiune, cota actuala 3/8, cota initiala 3/8 1) VASILOIU GEORGIANA ADELINA	A1

C. Partea III. SARCINI .

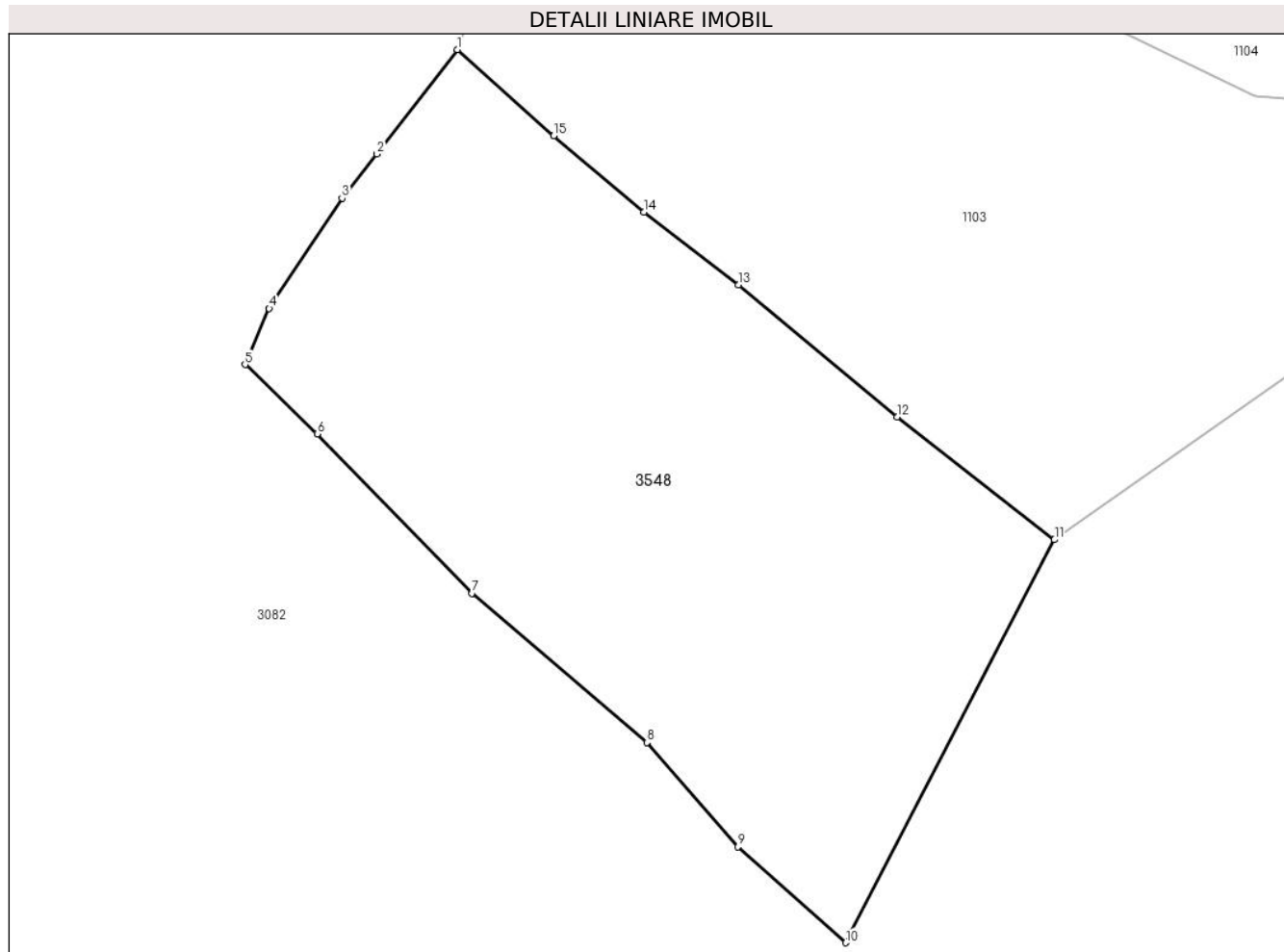
Inscrieri privind dezmembramintele dreptului de proprietate, drepturi reale de garanție și sarcini	Referințe
NU SUNT	

Anexa Nr. 1 La Partea I

Teren

Nr cadastral	Suprafața (mp)*	Observații / Referințe
81826	1.840	Terenul este partial împrejmuit: garduri de lemn si sârmă pe laturile de la nord, sud si vest; neîmprejmuit la est.

* Suprafața este determinată în planul de proiecție Stereo 70.



Date referitoare la teren

Crt	Categorie folosință	Intra vilan	Suprafața (mp)	Tarla	Parcelă	Nr. topo	Observații / Referințe
1	livada	DA	1.840	-	-	-	

Lungime Segmente

1) Valorile lungimilor segmentelor sunt obținute din proiecție în plan.

Punct început	X / Y	Punct sfârșit	X / Y	Lungime segment (** (m)
1	505.910,719 414.104,965	2	505.904,726 414.097,158	9.842
2	505.904,726 414.097,158	3	505.902,099 414.093,857	4.219
3	505.902,099 414.093,857	4	505.896,652 414.085,598	9.893
4	505.896,652 414.085,598	5	505.894,853 414.081,4	4.567
5	505.894,853 414.081,4	6	505.900,253 414.076,214	7.487

Punct început	X / Y	Punct sfârșit	X / Y	Lungime segment (** (m)
6	505.900,253 414.076,214	7	505.911,839 414.064,293	16.624
7	505.911,839 414.064,293	8	505.924,921 414.053,129	17.198
8	505.924,921 414.053,129	9	505.931,716 414.045,318	10.353
9	505.931,716 414.045,318	10	505.939,795 414.038,143	10.805
10	505.939,795 414.038,143	11	505.955,405 414.068,301	33.958
11	505.955,405 414.068,301	12	505.943,634 414.077,492	14.934
12	505.943,634 414.077,492	13	505.931,765 414.087,376	15.446
13	505.931,765 414.087,376	14	505.924,679 414.092,808	8.928
14	505.924,679 414.092,808	15	505.917,954 414.098,535	8.833
15	505.917,954 414.098,535	1	505.910,719 414.104,965	9.679

** Lungimile segmentelor sunt determinate în planul de proiecție Stereo 70 și sunt rotunjite la 1 milimetru.

*** Distanța dintre puncte este formată din segmente cumulate ce sunt mai mici decât valoarea 1 milimetru.

**DATE DESPRE IMOBILUL NR. 3549**

Oficiul de Cadastru și Publicitate Imobiliară ARGES
Biroul de Cadastru și Publicitate Imobiliară Campulung

A. Partea I. Descrierea imobilului

TEREN Extravilan

Adresa: Jud. Arges

Nr. Crt	Nr cadastral Nr. topografic	Suprafața* (mp)	Observații / Referințe
A1		58.939	Sector cadastral:36 Teren neimprejmit;

B. Partea II. Proprietari și acte

Inscrieri privitoare la dreptul de proprietate și alte drepturi reale		Referințe
/		
Act Administrativ nr. 4926, din 11/11/2024 emis de PRIMĂRIA COMUNEI MIOARELE;		
B1	Inscrierea posesiei, drept de PROPRIETATE, dobandit prin Lege, cota actuala 1/1, cota initiala 1/1 1) NEIDENTIFICAT NEIDENTIFICAT	A1
Act Normativ nr. 7, din 13/03/1996 emis de PARLAMENTUL ROMÂNIEI (art.13);		
B2	Se notează mențiunea de proprietar neidentificat	A1

C. Partea III. SARCINI .

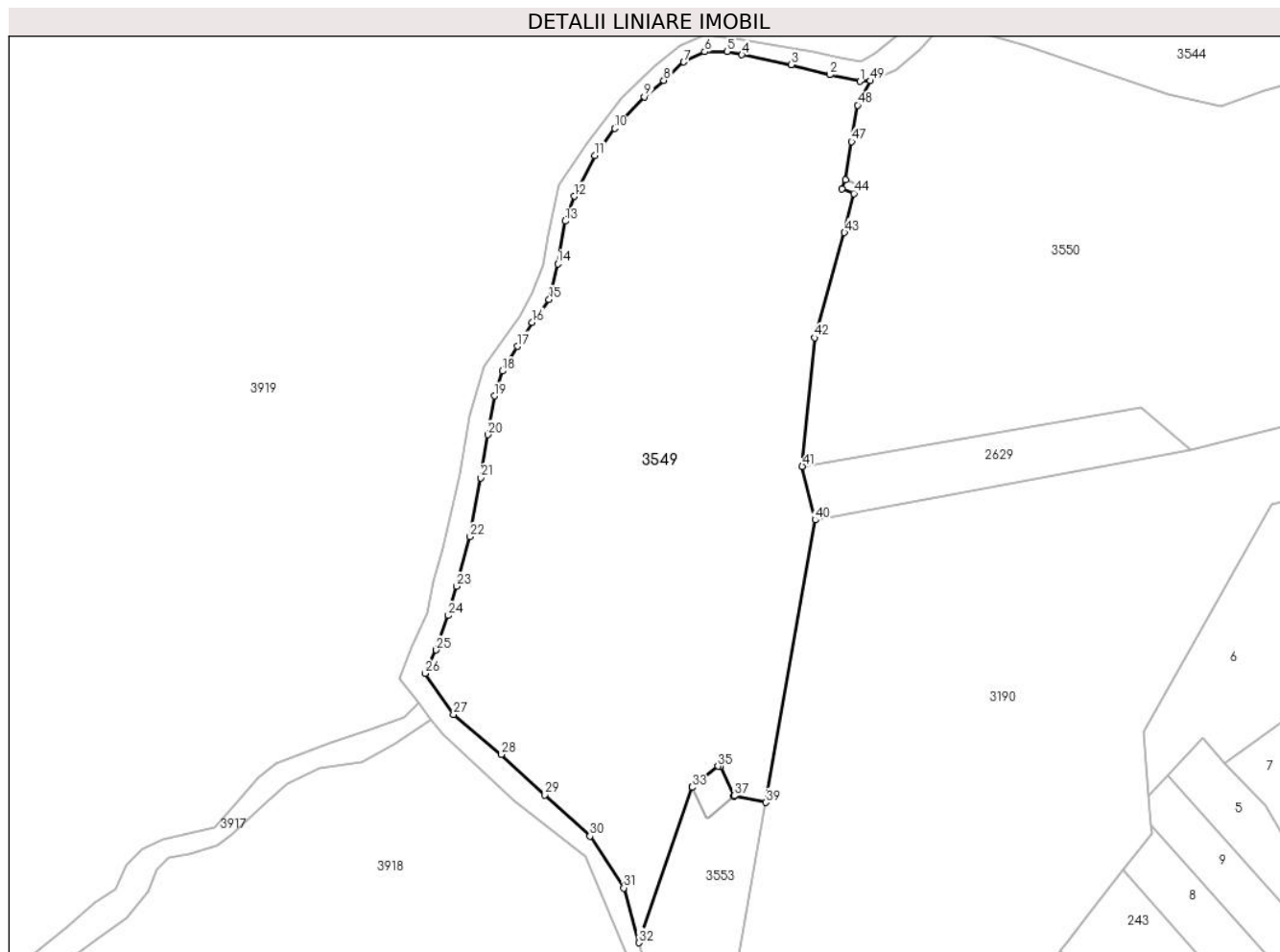
Inscrieri privind dezmembramintele dreptului de proprietate, drepturi reale de garanție și sarcini	Referințe
NU SUNT	

Anexa Nr. 1 La Partea I

Teren

Nr cadastral	Suprafața (mp)*	Observații / Referințe
	58.939	

* Suprafața este determinată în planul de proiecție Stereo 70.



Date referitoare la teren

Crt	Categorie folosință	Intravilan	Suprafața (mp)	Tarla	Parcelă	Nr. topo	Observații / Referințe
1	faneata	NU	58.939	-	-	-	

Lungime Segmente

1) Valorile lungimilor segmentelor sunt obținute din proiecție în plan.

Punct început	X / Y	Punct sfârșit	X / Y	Lungime segment	Punct început	X / Y	Punct sfârșit	X / Y	Lungime segment	Punct început	X / Y	Punct sfârșit	X / Y	Lungime segment
1	512.693,153 413.643,336	2	512.677,855 413.646,778	15.68	2	512.677,855 413.646,778	3	512.658,158 413.651,941	20.36	3	512.658,158 413.651,941	4	512.632,917 413.656,913	25.72
4	512.632,917 413.656,913	5	512.625,459 413.658,634	7.654	5	512.625,459 413.658,634	6	512.613,985 413.658,443	11.47	6	512.613,985 413.658,443	7	512.603,277 413.653,28	11.88
7	512.603,277 413.653,28	8	512.593,142 413.643,91	13.80	8	512.593,142 413.643,91	9	512.583,198 413.635,496	13.02	9	512.583,198 413.635,496	10	512.568,091 413.619,433	22.05
10	512.568,091 413.619,433	11	512.557,956 413.605,665	17.09	11	512.557,956 413.605,665	12	512.547,439 413.584,821	23.34	12	512.547,439 413.584,821	13	512.542,849 413.572,2	13.43
13	512.542,849 413.572,2	14	512.539,025 413.550,4	22.13	14	512.539,025 413.550,4	15	512.534,626 413.532,234	18.69	15	512.534,626 413.532,234	16	512.526,021 413.520,569	14.49
16	512.526,021 413.520,569	17	512.518,372 413.508,331	14.43	17	512.518,372 413.508,331	18	512.510,723 413.495,71	14.75	18	512.510,723 413.495,71	19	512.506,708 413.483,089	13.24
				2					8					4

Punct început	X / Y	Punct sfârșit	X / Y	Lungime segment	Punct început	X / Y	Punct sfârșit	X / Y	Lungime segment	Punct început	X / Y	Punct sfârșit	X / Y	Lungime segment
19	512.506,708 413.483,089	20	512.503,265 413.463,393	19.995	20	512.503,265 413.463,393	21	512.499,632 413.441,402	22.289	21	512.499,632 413.441,402	22	512.494,278 413.411,379	30.497
22	512.494,278 413.411,379	23	512.487,394 413.386,137	26.164	23	512.487,394 413.386,137	24	512.483,187 413.371,222	15.497	24	512.483,187 413.371,222	25	512.477,068 413.353,629	18.627
25	512.477,068 413.353,629	26	512.471,331 413.341,773	13.171	26	512.471,331 413.341,773	27	512.485,864 413.320,738	25.567	27	512.485,864 413.320,738	28	512.510,341 413.300,468	31.78
28	512.510,341 413.300,468	29	512.532,523 413.279,816	30.308	29	512.532,523 413.279,816	30	512.555,47 413.258,781	31.129	30	512.555,47 413.258,781	31	512.572,68 413.232,392	31.505
31	512.572,68 413.232,392	32	512.580,329 413.204,473	28.948	32	512.580,329 413.204,473	33	512.607,542 413.283,717	83.786	33	512.607,542 413.283,717	34	512.607,57 413.284,083	0.367
34	512.607,57 413.284,083	35	512.620,814 413.294,445	16.816	35	512.620,814 413.294,445	36	512.621,93 413.294,347	1.12	36	512.621,93 413.294,347	37	512.629,014 413.279,395	16.545
37	512.629,014 413.279,395	38	512.628,982 413.278,98	0.416	38	512.628,982 413.278,98	39	512.645,016 413.275,915	16.324	39	512.645,016 413.275,915	40	512.670,316 413.419,851	146.143
40	512.670,316 413.419,851	41	512.663,794 413.447,178	28.095	41	512.663,794 413.447,178	42	512.670,014 413.512,729	65.845	42	512.670,014 413.512,729	43	512.685,312 413.566,272	55.686
43	512.685,312 413.566,272	44	512.690,021 413.586,268	20.543	44	512.690,021 413.586,268	45	512.684,05 413.588,52	6.382	45	512.684,05 413.588,52	46	512.685,801 413.593,163	4.962
46	512.685,801 413.593,163	47	512.688,946 413.612,74	19.828	47	512.688,946 413.612,74	48	512.692,005 413.631,289	18.8	48	512.692,005 413.631,289	49	512.698,507 413.643,719	14.028
49	512.698,507 413.643,719	1	512.693,153 413.643,336	5.368										

** Lungimile segmentelor sunt determinate în planul de proiecție Stereo 70 și sunt rotunjite la 1 milimetru.

*** Distanța dintre puncte este formată din segmente cumulate ce sunt mai mici decât valoarea 1 milimetru.

**DATE DESPRE IMOBILUL NR. 3550**

Oficiul de Cadastru și Publicitate Imobiliară ARGES
Biroul de Cadastru și Publicitate Imobiliară Campulung

A. Partea I. Descrierea imobilului

TEREN Extravilan

Adresa: Jud. Arges

Nr. Crt	Nr cadastral Nr. topografic	Suprafața* (mp)	Observații / Referințe
A1		70.607	Sector cadastral:36 Teren neimprejmit;

B. Partea II. Proprietari și acte

Inscrieri privitoare la dreptul de proprietate și alte drepturi reale		Referințe
/		
Act Administrativ nr. 4926, din 11/11/2024 emis de PRIMĂRIA COMUNEI MIOARELE;		
B1	Inscrierea posesiei, drept de PROPRIETATE, dobandit prin Lege, cota actuala 1/1, cota initiala 1/1 1) NEIDENTIFICAT NEIDENTIFICAT	A1
Act Normativ nr. 7, din 13/03/1996 emis de PARLAMENTUL ROMÂNIEI (art.13);		
B2	Se notează mențiunea de proprietar neidentificat	A1

C. Partea III. SARCINI .

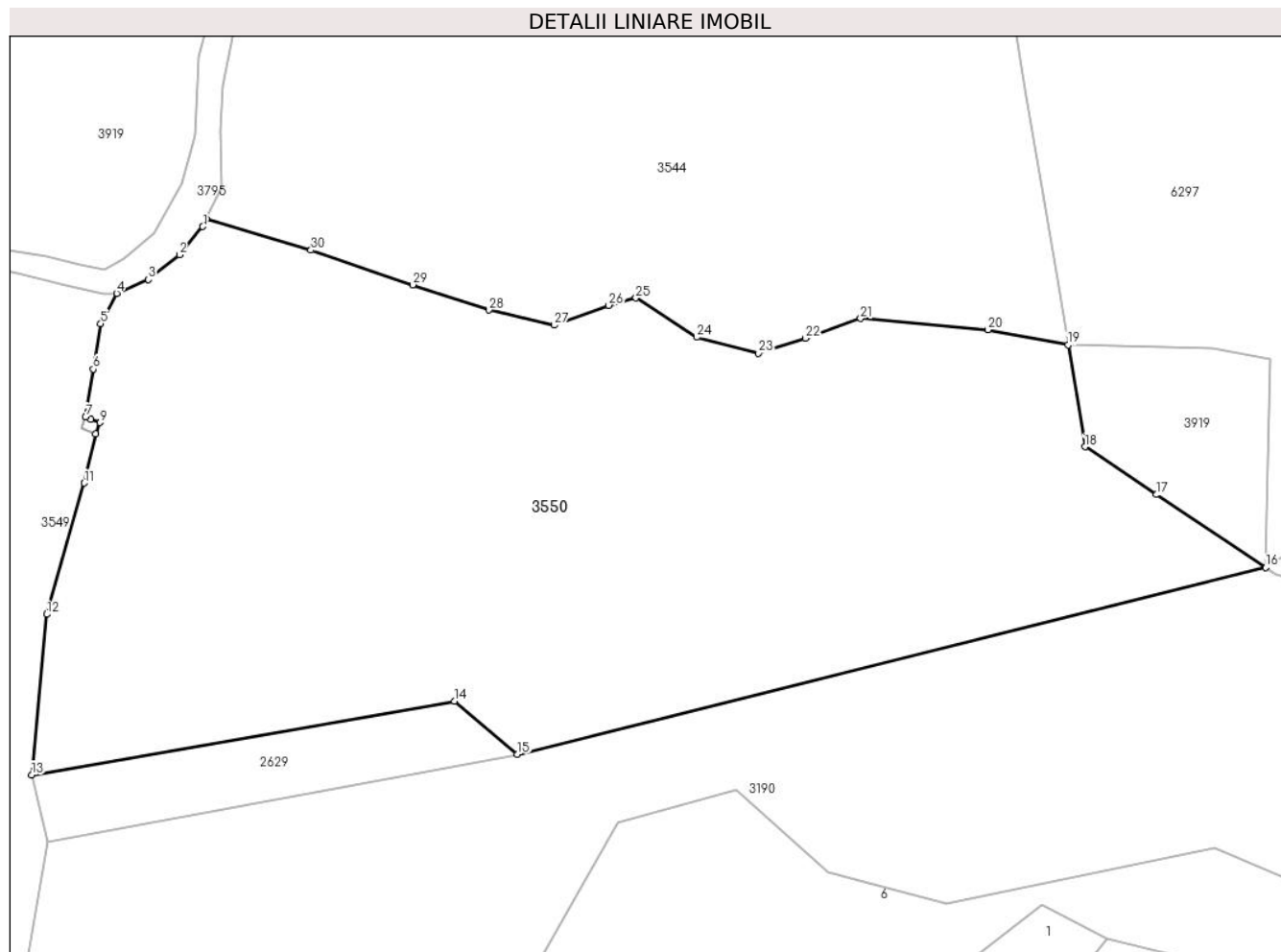
Inscrieri privind dezmembramintele dreptului de proprietate, drepturi reale de garanție și sarcini	Referințe
NU SUNT	

Anexa Nr. 1 La Partea I

Teren

Nr cadastral	Suprafața (mp)*	Observații / Referințe
	70.607	

* Suprafața este determinată în planul de proiecție Stereo 70.



Date referitoare la teren

Crt	Categorie folosință	Intra vilan	Suprafața (mp)	Tarla	Parcelă	Nr. topo	Observații / Referințe
1	faneata	NU	70.607	-	-	-	

Lungime Segmente

1) Valorile lungimilor segmentelor sunt obținute din proiecție în plan.

Punct început	X / Y	Punct sfârșit	X / Y	Lungime segment (** (m)
1	512.733,692 413.670,873	2	512.724,131 413.659,399	14.935
3	512.711,51 413.649,264	4	512.698,507 413.643,719	14.136
5	512.692,005 413.631,289	6	512.688,946 413.612,74	18.8
7	512.685,801 413.593,163	8	512.688,053 413.592,314	2.407
9	512.691,772 413.590,911	10	512.690,021 413.586,268	4.962

Punct început	X / Y	Punct sfârșit	X / Y	Lungime segment (** (m)
2	512.724,131 413.659,399	3	512.711,51 413.649,264	16.187
4	512.698,507 413.643,719	5	512.692,005 413.631,289	14.028
6	512.688,946 413.612,74	7	512.685,801 413.593,163	19.828
8	512.688,053 413.592,314	9	512.691,772 413.590,911	3.975
10	512.690,021 413.586,268	11	512.685,312 413.566,272	20.543

Punct început	X / Y	Punct sfârșit	X / Y	Lungime segment (** (m)
11	512.685,312 413.566,272	12	512.670,014 413.512,729	55.686
13	512.663,794 413.447,178	14	512.836,407 413.477,349	175.23
15	512.862,164 413.455,638	16	513.167,806 413.531,77	314.981
17	513.123,231 413.561,553	18	513.093,983 413.581,095	35.176
19	513.087,07 413.622,595	20	513.054,378 413.628,803	33.276
21	513.002,365 413.633,392	22	512.979,8 413.625,361	23.952
23	512.960,677 413.619,242	24	512.935,436 413.625,743	26.065
25	512.910,576 413.641,806	26	512.899,485 413.638,747	11.505
27	512.877,303 413.630,715	28	512.850,531 413.636,834	27.462
29	512.819,553 413.647,161	30	512.777,866 413.661,311	44.023
31	512.735,031 413.673,932	1	512.733,692 413.670,873	3.339

Punct început	X / Y	Punct sfârșit	X / Y	Lungime segment (** (m)
12	512.670,014 413.512,729	13	512.663,794 413.447,178	65.845
14	512.836,407 413.477,349	15	512.862,164 413.455,638	33.687
16	513.167,806 413.531,77	17	513.123,231 413.561,553	53.609
18	513.093,983 413.581,095	19	513.087,07 413.622,595	42.072
20	513.054,378 413.628,803	21	513.002,365 413.633,392	52.215
22	512.979,8 413.625,361	23	512.960,677 413.619,242	20.078
24	512.935,436 413.625,743	25	512.910,576 413.641,806	29.598
26	512.899,485 413.638,747	27	512.877,303 413.630,715	23.591
28	512.850,531 413.636,834	29	512.819,553 413.647,161	32.654
30	512.777,866 413.661,311	31	512.735,031 413.673,932	44.656

** Lungimile segmentelor sunt determinate în planul de proiecție Stereo 70 și sunt rotunjite la 1 milimetru.

*** Distanța dintre puncte este formată din segmente cumulate ce sunt mai mici decât valoarea 1 milimetru.

**DATE DESPRE IMOBILUL NR. 3551**

Oficiul de Cadastru și Publicitate Imobiliară ARGES
Biroul de Cadastru și Publicitate Imobiliară Campulung

A. Partea I. Descrierea imobilului

TEREN Extravilan

Adresa: Jud. Arges

Nr. Crt	Nr cadastral Nr. topografic	Suprafața* (mp)	Observații / Referințe
A1	81779	5.001	Sector cadastral:22 Teren neimprejmuit;

B. Partea II. Proprietari și acte

Inscrieri privitoare la dreptul de proprietate și alte drepturi reale		Referințe
/		
Act Administrativ nr. 4926, din 11/11/2024 emis de PRIMĂRIA COMUNEI MIOARELE;		
B1	Inscrierea posesiei, drept de PROPRIETATE, dobandit prin Lege, cota actuala 1/1, cota initiala 1/1 1) NEIDENTIFICAT NEIDENTIFICAT	A1
Act Normativ nr. 7, din 13/03/1996 emis de PARLAMENTUL ROMÂNIEI (art.13);		
B2	Se notează mențiunea de proprietar neidentificat	A1

C. Partea III. SARCINI .

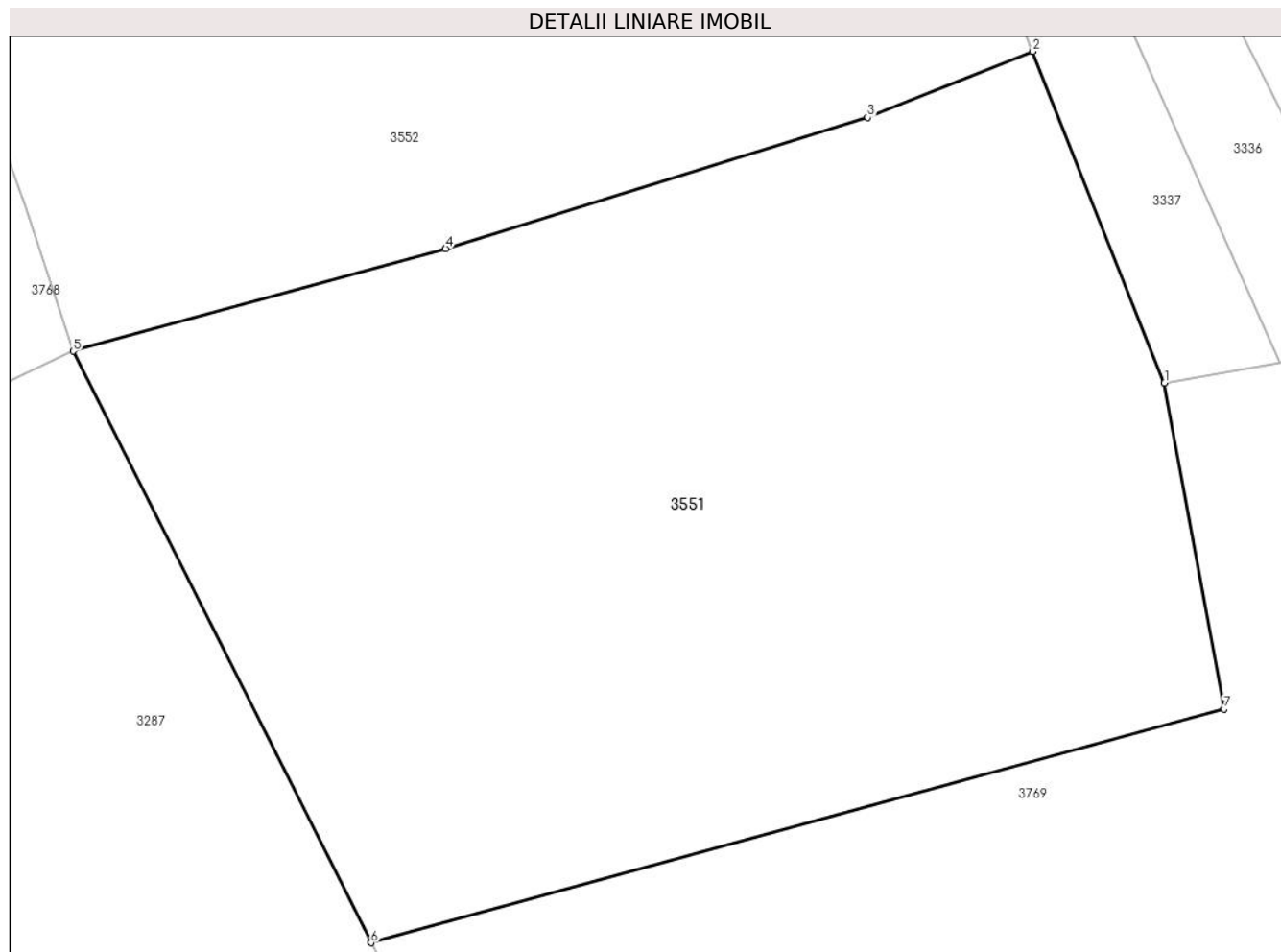
Inscrieri privind dezmembramintele dreptului de proprietate, drepturi reale de garanție și sarcini	Referințe
NU SUNT	

Anexa Nr. 1 La Partea I

Teren

Nr cadastral	Suprafața (mp)*	Observații / Referințe
81779	5.001	

* Suprafața este determinată în planul de proiecție Stereo 70.



Date referitoare la teren

Crt	Categorie folosință	Intra vilan	Suprafața (mp)	Tarla	Parcelă	Nr. topo	Observații / Referințe
1	faneata	NU	5.001	-	-	-	

Lungime Segmente

1) Valorile lungimilor segmentelor sunt obținute din proiecție în plan.

Punct început	X / Y	Punct sfârșit	X / Y	Lungime segment (** (m)
1	504.584,738 414.811,461	2	504.573,026 414.840,908	31.691
2	504.573,026 414.840,908	3	504.558,332 414.835,056	15.816
3	504.558,332 414.835,056	4	504.520,809 414.823,406	39.29
4	504.520,809 414.823,406	5	504.487,71 414.814,29	34.331
5	504.487,71 414.814,29	6	504.514,181 414.761,743	58.838

Punct început	X / Y	Punct sfârșit	X / Y	Lungime segment (** (m)
6	504.514,181 414.761,743	7	504.590,031 414.782,514	78.643
7	504.590,031 414.782,514	1	504.584,738 414.811,461	29.427

** Lungimile segmentelor sunt determinate în planul de proiecție Stereo 70 și sunt rotunjite la 1 milimetru.

*** Distanța dintre puncte este formată din segmente cumulate ce sunt mai mici decât valoarea 1 milimetru.

**DATE DESPRE IMOBILUL NR. 3552**

Oficiul de Cadastru și Publicitate Imobiliară ARGES
Biroul de Cadastru și Publicitate Imobiliară Campulung

A. Partea I. Descrierea imobilului

TEREN Extravilan

Adresa: Jud. Arges

Nr. Crt	Nr cadastral Nr. topografic	Suprafața* (mp)	Observații / Referințe
A1	81401	3.812	Sector cadastral:22 Teren neimprejmuit;

B. Partea II. Proprietari și acte

Inscrieri privitoare la dreptul de proprietate și alte drepturi reale		Referințe
/		
Act Administrativ nr. 4926, din 11/11/2024 emis de PRIMĂRIA COMUNEI MIOARELE;		
B1	Inscrierea posesiei, drept de PROPRIETATE, dobandit prin Lege, cota actuala 1/1, cota initiala 1/1 1) NEIDENTIFICAT NEIDENTIFICAT	A1
Act Normativ nr. 7, din 13/03/1996 emis de PARLAMENTUL ROMÂNIEI (art.13);		
B2	Se notează mențiunea de proprietar neidentificat	A1

C. Partea III. SARCINI .

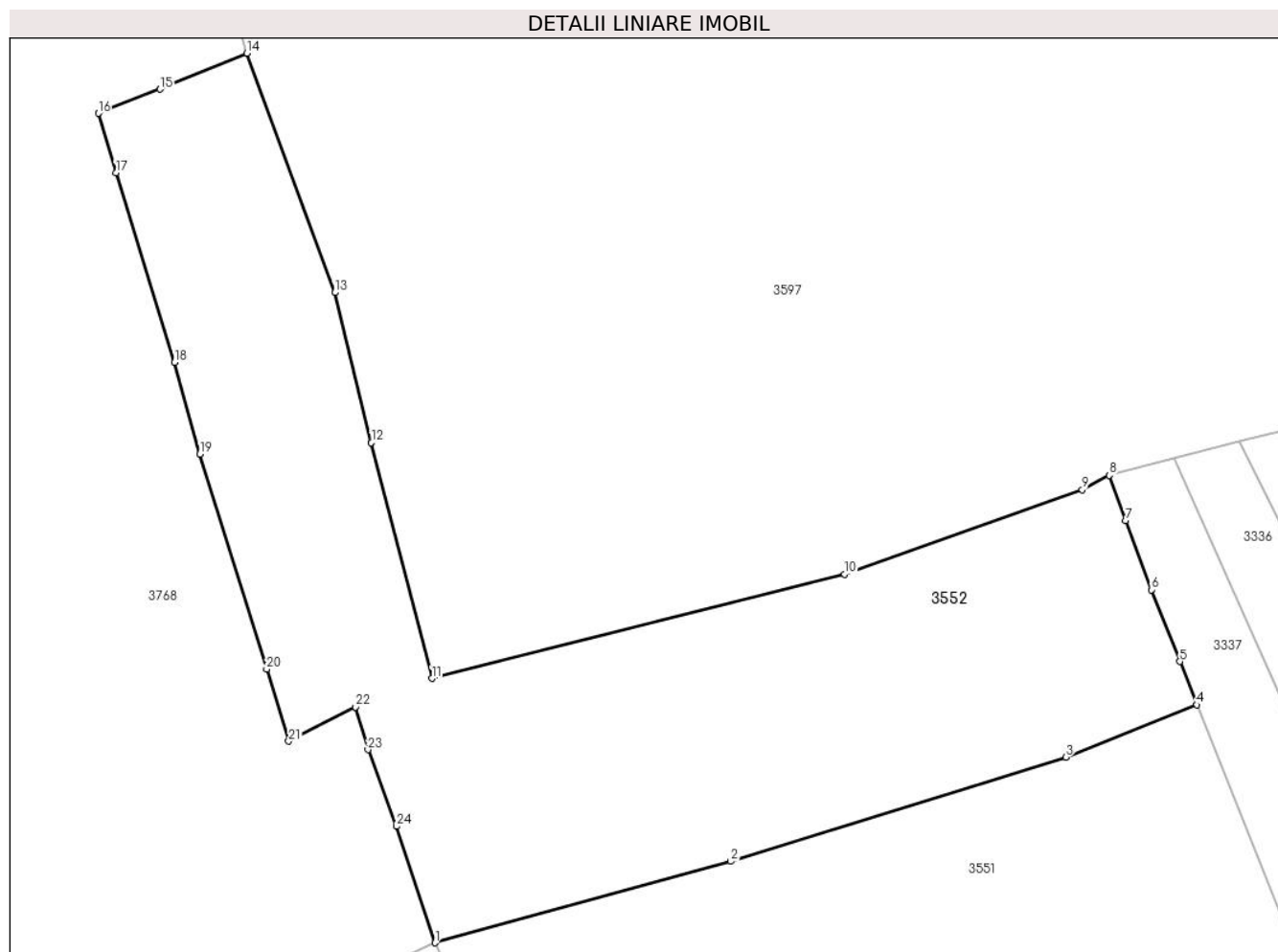
Inscrieri privind dezmembramintele dreptului de proprietate, drepturi reale de garanție și sarcini	Referințe
NU SUNT	

Anexa Nr. 1 La Partea I

Teren

Nr cadastral	Suprafața (mp)*	Observații / Referințe
81401	3.812	

* Suprafața este determinată în planul de proiecție Stereo 70.



Date referitoare la teren

Crt	Categorie folosință	Intravilan	Suprafața (mp)	Tarla	Parcelă	Nr. topo	Observații / Referințe
1	faneata	NU	3.812	-	-	-	

Lungime Segmente

1) Valorile lungimilor segmentelor sunt obținute din proiecție în plan.

Punct început	X / Y	Punct sfârșit	X / Y	Lungime segment (** (m)
1	504.487,71 414.814,29	2	504.520,809 414.823,406	34.331
3	504.558,332 414.835,056	4	504.573,026 414.840,908	15.816
5	504.571,1 414.845,751	6	504.567,908 414.853,777	8.637
7	504.565,049 414.861,519	8	504.563,182 414.866,573	5.388
9	504.560,179 414.864,985	10	504.533,577 414.855,52	28.236

Punct început	X / Y	Punct sfârșit	X / Y	Lungime segment (** (m)
2	504.520,809 414.823,406	3	504.558,332 414.835,056	39.29
4	504.573,026 414.840,908	5	504.571,1 414.845,751	5.212
6	504.567,908 414.853,777	7	504.565,049 414.861,519	8.253
8	504.563,182 414.866,573	9	504.560,179 414.864,985	3.397
10	504.533,577 414.855,52	11	504.487,386 414.843,869	47.638

Punct început	X / Y	Punct sfârșit	X / Y	Lungime segment (** (m)
11	504.487,386 414.843,869	12	504.480,598 414.870,227	27.218
13	504.476,491 414.887,025	14	504.466,662 414.913,799	28.521
15	504.456,928 414.909,768	16	504.450,028 414.907,075	7.407
17	504.452,025 414.900,425	18	504.458,559 414.879,236	22.174
19	504.461,393 414.868,972	20	504.468,87 414.844,899	25.207
21	504.471,355 414.836,835	22	504.478,83 414.840,671	8.402
23	504.480,223 414.835,89	24	504.483,416 414.827,306	9.159

Punct început	X / Y	Punct sfârșit	X / Y	Lungime segment (** (m)
12	504.480,598 414.870,227	13	504.476,491 414.887,025	17.293
14	504.466,662 414.913,799	15	504.456,928 414.909,768	10.536
16	504.450,028 414.907,075	17	504.452,025 414.900,425	6.943
18	504.458,559 414.879,236	19	504.461,393 414.868,972	10.648
20	504.468,87 414.844,899	21	504.471,355 414.836,835	8.438
22	504.478,83 414.840,671	23	504.480,223 414.835,89	4.98
24	504.483,416 414.827,306	1	504.487,71 414.814,29	13.706

** Lungimile segmentelor sunt determinate în planul de proiecție Stereo 70 și sunt rotunjite la 1 milimetru.

*** Distanța dintre puncte este formată din segmente cumulate ce sunt mai mici decât valoarea 1 milimetru.

**DATE DESPRE IMOBILUL NR. 3553**

Oficiul de Cadastru și Publicitate Imobiliară ARGES
Biroul de Cadastru și Publicitate Imobiliară Campulung

A. Partea I. Descrierea imobilului

TEREN Extravilan

Adresa: Jud. Arges

Nr. Crt	Nr cadastral Nr. topografic	Suprafața* (mp)	Observații / Referințe
A1		13.592	Sector cadastral:36 Teren neimprejmit;

B. Partea II. Proprietari și acte

Inscrieri privitoare la dreptul de proprietate și alte drepturi reale		Referințe
/		
Act Administrativ nr. 4926, din 11/11/2024 emis de PRIMĂRIA COMUNEI MIOARELE;		
B1	Inscrierea posesiei, drept de PROPRIETATE, dobandit prin Lege, cota actuala 1/1, cota initiala 1/1 1) NEIDENTIFICAT NEIDENTIFICAT	A1
Act Normativ nr. 7, din 13/03/1996 emis de PARLAMENTUL ROMÂNIEI (art.13);		
B2	Se notează mențiunea de proprietar neidentificat	A1

C. Partea III. SARCINI .

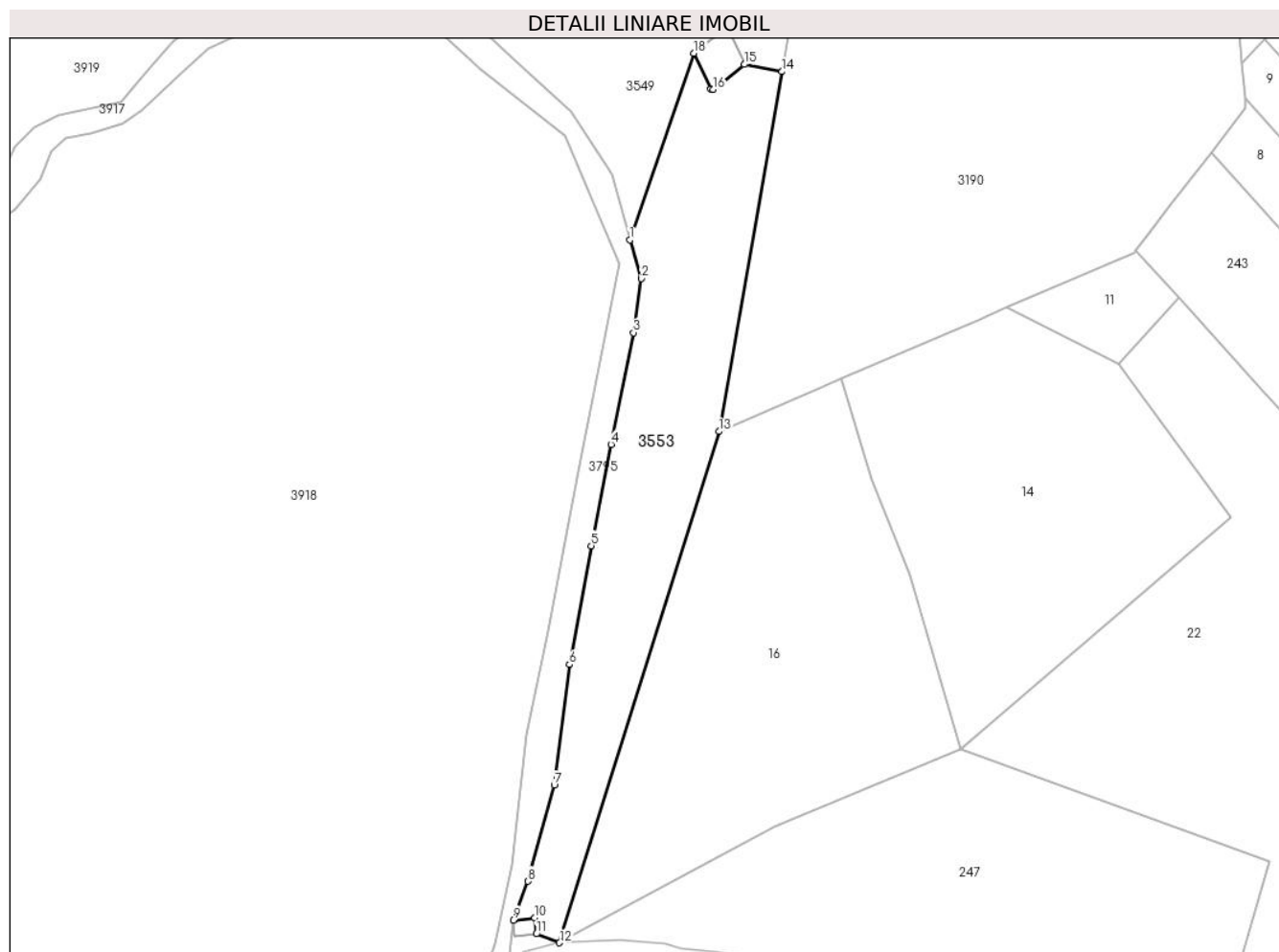
Inscrieri privind dezmembramintele dreptului de proprietate, drepturi reale de garanție și sarcini	Referințe
NU SUNT	

Anexa Nr. 1 La Partea I

Teren

Nr cadastral	Suprafața (mp)*	Observații / Referințe
	13.592	

* Suprafața este determinată în planul de proiecție Stereo 70.



Date referitoare la teren

Crt	Categorie folosință	Intravilan	Suprafața (mp)	Tarla	Parcelă	Nr. topo	Observații / Referințe
1	faneata	NU	13.592	-	-	-	

Lungime Segmente

1) Valorile lungimilor segmentelor sunt obținute din proiecție în plan.

Punct început	X / Y	Punct sfârșit	X / Y	Lungime segment (** (m)
1	512.580,329 413.204,473	2	512.585,301 413.188,028	17.18
2	512.585,301 413.188,028	3	512.581,859 413.165,08	23.205
3	512.581,859 413.165,08	4	512.572,298 413.117,656	48.378
4	512.572,298 413.117,656	5	512.563,884 413.074,631	43.84
5	512.563,884 413.074,631	6	512.554,705 413.024,147	51.312

Punct început	X / Y	Punct sfârșit	X / Y	Lungime segment (** (m)
6	512.554,705 413.024,147	7	512.548,204 412.972,899	51.659
7	512.548,204 412.972,899	8	512.536,921 412.932,167	42.266
8	512.536,921 412.932,167	9	512.530,796 412.915,678	17.59
9	512.530,796 412.915,678	10	512.539,942 412.916,606	9.193
10	512.539,942 412.916,606	11	512.540,63 412.909,827	6.814
11	512.540,63 412.909,827	12	512.550,47 412.906,06	10.536
12	512.550,47 412.906,06	13	512.618,159 413.123,119	227.368
13	512.618,159 413.123,119	14	512.645,016 413.275,915	155.138
14	512.645,016 413.275,915	15	512.628,982 413.278,98	16.324
15	512.628,982 413.278,98	16	512.615,769 413.268,372	16.944
16	512.615,769 413.268,372	17	512.614,726 413.268,464	1.047
17	512.614,726 413.268,464	18	512.607,542 413.283,717	16.86
18	512.607,542 413.283,717	1	512.580,329 413.204,473	83.786

** Lungimile segmentelor sunt determinate în planul de proiecție Stereo 70 și sunt rotunjite la 1 milimetru.

*** Distanța dintre puncte este formată din segmente cumulate ce sunt mai mici decât valoarea 1 milimetru.

**DATE DESPRE IMOBILUL NR. 3554**

Oficiul de Cadastru și Publicitate Imobiliară ARGES
Biroul de Cadastru și Publicitate Imobiliară Campulung

A. Partea I. Descrierea imobilului

TEREN Intravilan

Adresa: Loc. Chilii, Jud. Arges

Nr. Crt	Nr cadastral Nr. topografic	Suprafața* (mp)	Observații / Referințe
A1		602	Sector cadastral:22 Teren imprejmuit;

B. Partea II. Proprietari și acte

Inscrieri privitoare la dreptul de proprietate și alte drepturi reale	Referințe
/	
Act Administrativ nr. 4926, din 11/11/2024 emis de PRIMĂRIA COMUNEI MIOARELE;	
B1	Inscrierea posesiei, drept de PROPRIETATE, dobandit prin Lege, cota actuala 1/1, cota initiala 1/1 1) NEIDENTIFICAT NEIDENTIFICAT
Act Normativ nr. 7, din 13/03/1996 emis de PARLAMENTUL ROMÂNIEI (art.13);	
B2	Se notează mențiunea de proprietar neidentificat

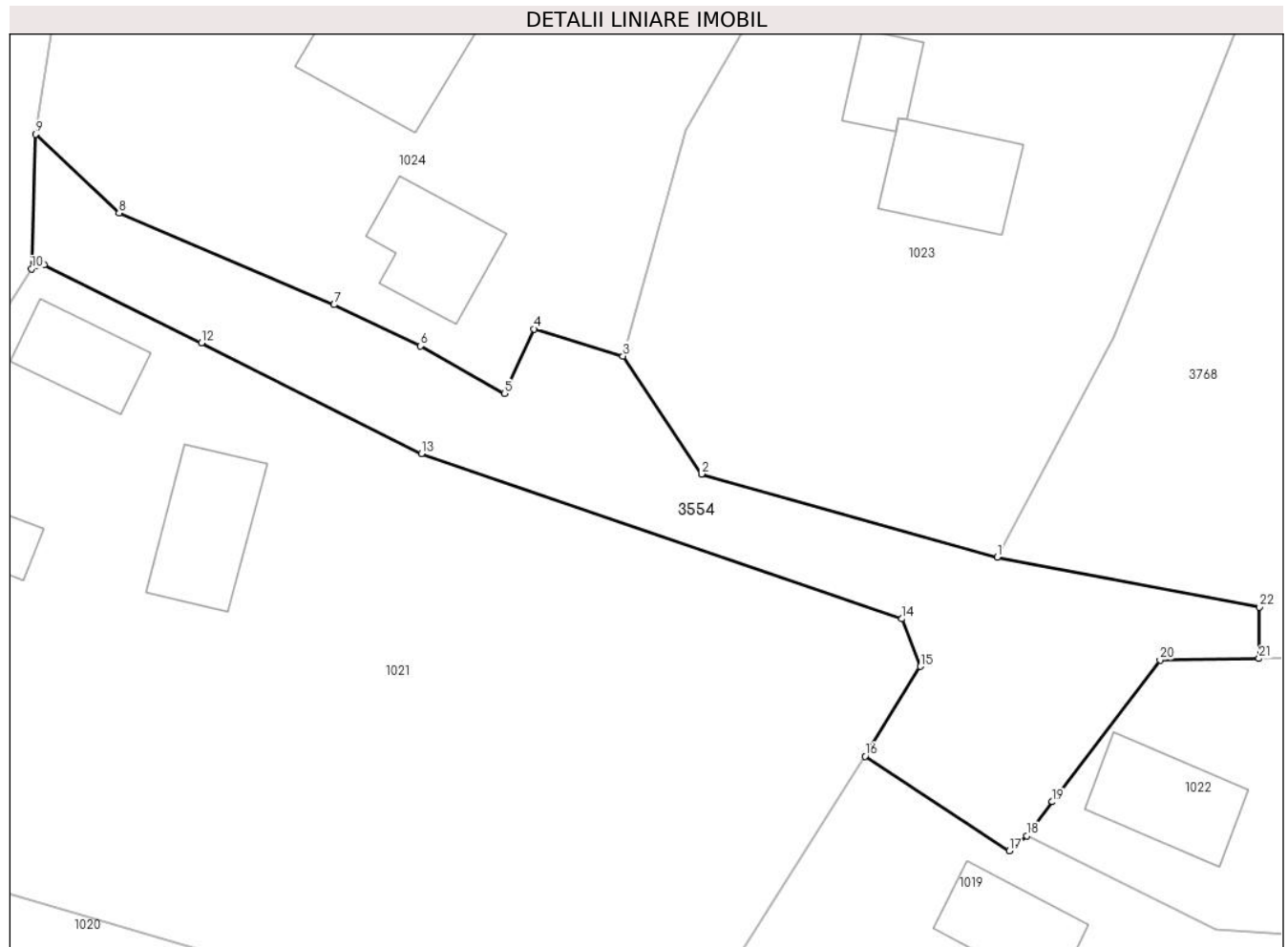
C. Partea III. SARCINI .

Inscrieri privind dezmembramintele dreptului de proprietate, drepturi reale de garanție și sarcini	Referințe
NU SUNT	

Teren

Nr cadastral	Suprafața (mp)*	Observații / Referințe
	602	

* Suprafața este determinată în planul de proiecție Stereo 70.



Date referitoare la teren

Crt	Categorie folosință	Intravilan	Suprafața (mp)	Tarla	Parcelă	Nr. topo	Observații / Referințe
1	faneata	DA	602	-	-	-	

Lungime Segmente

1) Valorile lungimilor segmentelor sunt obținute din proiecție în plan.

Punct început	X / Y	Punct sfârșit	X / Y	Lungime segment (** (m)
1	504.183,756 414.891,311	2	504.165,368 414.896,469	19.098
3	504.160,473 414.903,788	4	504.154,954 414.905,468	5.769
5	504.153,086 414.901,482	6	504.147,884 414.904,413	5.971
7	504.142,504 414.906,981	8	504.129,125 414.912,68	14.542
9	504.123,941 414.917,576	10	504.123,685 414.909,216	8.364

Punct început	X / Y	Punct sfârșit	X / Y	Lungime segment (** (m)
2	504.165,368 414.896,469	3	504.160,473 414.903,788	8.805
4	504.154,954 414.905,468	5	504.153,086 414.901,482	4.402
6	504.147,884 414.904,413	7	504.142,504 414.906,981	5.961
8	504.129,125 414.912,68	9	504.123,941 414.917,576	7.131
10	504.123,685 414.909,216	11	504.124,461 414.909,466	0.815

Punct început	X / Y	Punct sfârșit	X / Y	Lungime segment (** (m)
11	504.124,461 414.909,466	12	504.134,255 414.904,614	10.93
13	504.147,934 414.897,74	14	504.177,822 414.887,469	31.604
15	504.178,965 414.884,508	16	504.175,525 414.878,924	6.559
17	504.184,507 414.873,049	18	504.185,574 414.873,989	1.422
19	504.187,175 414.876,095	20	504.193,878 414.884,909	11.073
21	504.200,023 414.884,999	22	504.200,056 414.888,194	3.195

Punct început	X / Y	Punct sfârșit	X / Y	Lungime segment (** (m)
12	504.134,255 414.904,614	13	504.147,934 414.897,74	15.309
14	504.177,822 414.887,469	15	504.178,965 414.884,508	3.174
16	504.175,525 414.878,924	17	504.184,507 414.873,049	10.733
18	504.185,574 414.873,989	19	504.187,175 414.876,095	2.645
20	504.193,878 414.884,909	21	504.200,023 414.884,999	6.146
22	504.200,056 414.888,194	1	504.183,756 414.891,311	16.595

** Lungimile segmentelor sunt determinate în planul de proiecție Stereo 70 și sunt rotunjite la 1 milimetru.

*** Distanța dintre puncte este formată din segmente cumulate ce sunt mai mici decât valoarea 1 milimetru.

**DATE DESPRE IMOBILUL NR. 3555**

Oficiul de Cadastru și Publicitate Imobiliară ARGES
Biroul de Cadastru și Publicitate Imobiliară Campulung

A. Partea I. Descrierea imobilului

TEREN Extravilan

Adresa: Jud. Arges

Nr. Crt	Nr cadastral Nr. topografic	Suprafața* (mp)	Observații / Referințe
A1		145.923	Sector cadastral:4 Teren neimprejmuit;

B. Partea II. Proprietari și acte

Inscrieri privitoare la dreptul de proprietate și alte drepturi reale		Referințe
/		
Act Administrativ nr. 4926, din 11/11/2024 emis de PRIMĂRIA COMUNEI MIOARELE;		
B1	Inscrierea posesiei, drept de PROPRIETATE, dobandit prin Lege, cota actuala 1/1, cota initiala 1/1 1) NEIDENTIFICAT NEIDENTIFICAT	A1
Act Normativ nr. 7, din 13/03/1996 emis de PARLAMENTUL ROMÂNIEI (art.13);		
B2	Se notează mențiunea de proprietar neidentificat	A1

C. Partea III. SARCINI .

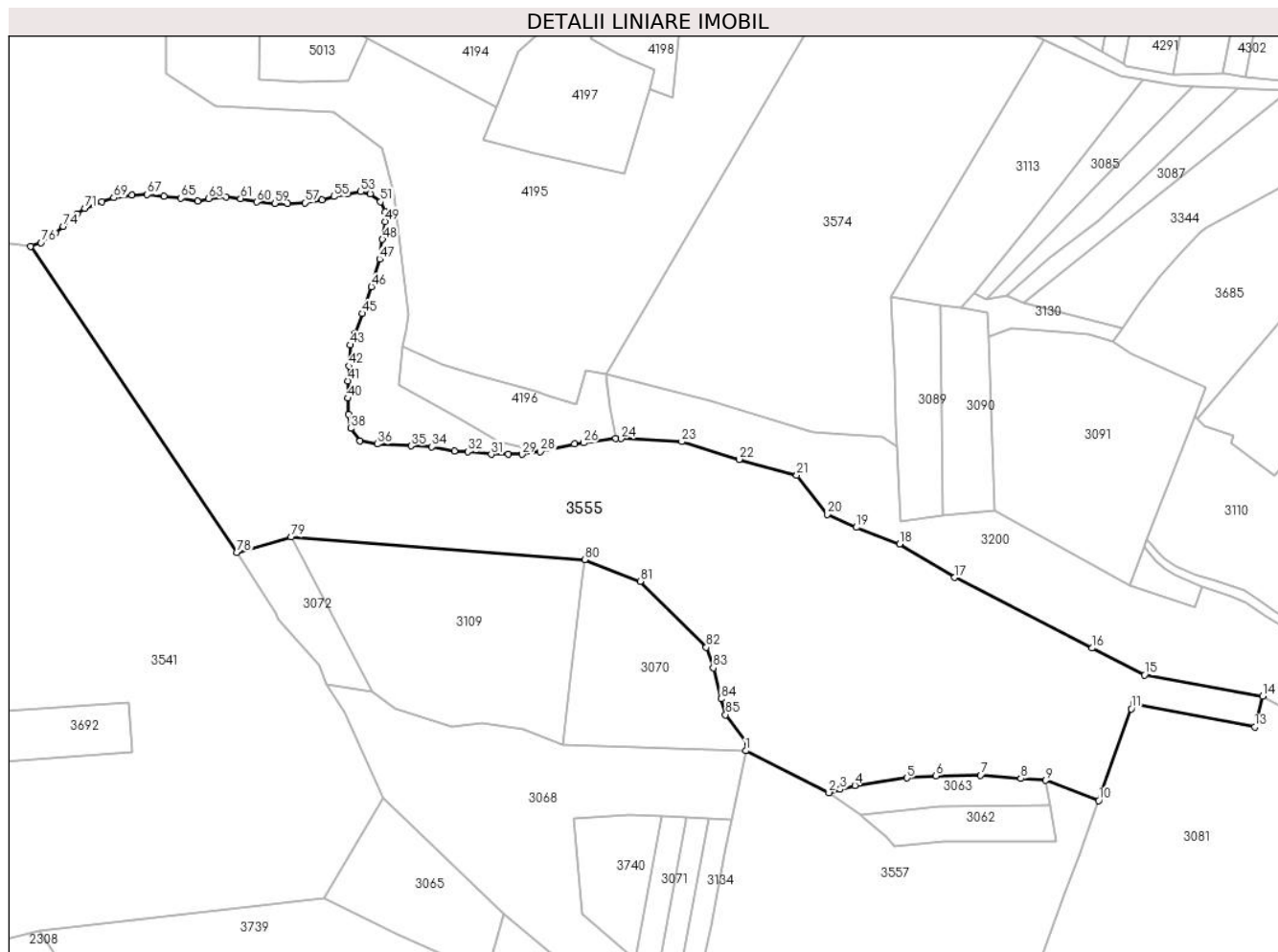
Inscrieri privind dezmembramintele dreptului de proprietate, drepturi reale de garanție și sarcini	Referințe
NU SUNT	

Anexa Nr. 1 La Partea I

Teren

Nr cadastral	Suprafața (mp)*	Observații / Referințe
	145.923	

* Suprafața este determinată în planul de proiecție Stereo 70.



Date referitoare la teren

Crt	Categorie folosință	Intra vilan	Suprafața (mp)	Tarla	Parcelă	Nr. topo	Observații / Referințe
1	faneata	NU	145.923	-	-	-	

Lungime Segmente

1) Valorile lungimilor segmentelor sunt obținute din proiecție în plan.

Punct început	X / Y	Punct sfârșit	X / Y	Lungime segment	Punct început	X / Y	Punct sfârșit	X / Y	Lungime segment	Punct început	X / Y	Punct sfârșit	X / Y	Lungime segment
1	509.195,924 416.967,838	2	509.263,7 416.933,74	75.87	2	509.263,7 416.933,74	3	509.272,79 416.936,5	9.5	3	509.272,79 416.936,5	4	509.284,71 416.939,74	12.35
4	509.284,71 416.939,74	5	509.327,36 416.945,77	43.07	5	509.327,36 416.945,77	6	509.350,85 416.947,4	23.54	6	509.350,85 416.947,4	7	509.387,23 416.948,07	36.38
7	509.387,23 416.948,07	8	509.420,15 416.945,16	33.04	8	509.420,15 416.945,16	9	509.440,41 416.943,74	20.31	9	509.440,41 416.943,74	10	509.483,599 416.927,323	46.20
10	509.483,599 416.927,323	11	509.510,142 417.001,989	79.24	11	509.510,142 417.001,989	12	509.511,823 417.006,27	4.599	12	509.511,823 417.006,27	13	509.610,786 416.987,217	100.7
13	509.610,786 416.987,217	14	509.617,274 417.012,252	25.86	14	509.617,274 417.012,252	15	509.520,96 417.029,541	97.85	15	509.520,96 417.029,541	16	509.478,212 417.051,503	48.06
16	509.478,212 417.051,503	17	509.366,246 417.109,027	125.8	17	509.366,246 417.109,027	18	509.321,133 417.136,385	52.76	18	509.321,133 417.136,385	19	509.286,017 417.149,828	37.60

Punct început	X / Y	Punct sfârșit	X / Y	Lungime segment	Punct început	X / Y	Punct sfârșit	X / Y	Lungime segment	Punct început	X / Y	Punct sfârșit	X / Y	Lungime segment
19	509.286,017 417.149,828	20	509.262,135 417.160,482	26.151	20	509.262,135 417.160,482	21	509.237,384 417.192,277	40.293	21	509.237,384 417.192,277	22	509.190,431 417.205,247	48.711
22	509.190,431 417.205,247	23	509.143,62 417.219,6	48.962	23	509.143,62 417.219,6	24	509.094,276 417.222,135	49.409	24	509.094,276 417.222,135	25	509.089,839 417.222,363	4.443
25	509.089,839 417.222,363	26	509.063,573 417.218,701	26.52	26	509.063,573 417.218,701	27	509.056,172 417.217,669	7.473	27	509.056,172 417.217,669	28	509.028,378 417.211,41	28.49
28	509.028,378 417.211,41	29	509.013,333 417.209,405	15.178	29	509.013,333 417.209,405	30	509.002,3 417.209,538	11.034	30	509.002,3 417.209,538	31	508.988,277 417.209,273	14.026
31	508.988,277 417.209,273	32	508.969,227 417.211,39	19.167	32	508.969,227 417.211,39	33	508.958,379 417.212,184	10.877	33	508.958,379 417.212,184	34	508.939,858 417.215,359	18.791
34	508.939,858 417.215,359	35	508.922,925 417.216,152	16.952	35	508.922,925 417.216,152	36	508.895,408 417.217,74	27.563	36	508.895,408 417.217,74	37	508.881,385 417.220,121	14.224
37	508.881,385 417.220,121	38	508.873,712 417.230,44	12.859	38	508.873,712 417.230,44	39	508.871,86 417.241,817	11.527	39	508.871,86 417.241,817	40	508.871,331 417.255,046	13.24
40	508.871,331 417.255,046	41	508.871,331 417.269,069	14.023	41	508.871,331 417.269,069	42	508.872,389 417.281,24	12.217	42	508.872,389 417.281,24	43	508.873,183 417.298,438	17.216
43	508.873,183 417.298,438	44	508.877,152 417.307,963	10.319	44	508.877,152 417.307,963	45	508.883,237 417.324,103	17.249	45	508.883,237 417.324,103	46	508.890,646 417.345,799	22.926
46	508.890,646 417.345,799	47	508.897,26 417.368,553	23.696	47	508.897,26 417.368,553	48	508.899,642 417.384,428	16.053	48	508.899,642 417.384,428	49	508.901,758 417.398,98	14.705
49	508.901,758 417.398,98	50	508.902,023 417.406,917	7.941	50	508.902,023 417.406,917	51	508.898,054 417.415,12	9.113	51	508.898,054 417.415,12	52	508.889,587 417.421,47	10.584
52	508.889,587 417.421,47	53	508.881,915 417.423,322	7.892	53	508.881,915 417.423,322	54	508.871,067 417.421,47	11.005	54	508.871,067 417.421,47	55	508.859,954 417.419,353	11.313
55	508.859,954 417.419,353	56	508.850,429 417.416,707	9.886	56	508.850,429 417.416,707	57	508.836,406 417.414,326	14.224	57	508.836,406 417.414,326	58	508.822,383 417.413,797	14.033
58	508.822,383 417.413,797	59	508.811,8 417.413,797	10.583	59	508.811,8 417.413,797	60	508.797,248 417.414,855	14.59	60	508.797,248 417.414,855	61	508.784,018 417.417,765	13.546
61	508.784,018 417.417,765	62	508.772,377 417.419,088	11.716	62	508.772,377 417.419,088	63	508.758,089 417.417,765	14.349	63	508.758,089 417.417,765	64	508.748,829 417.415,649	9.499
64	508.748,829 417.415,649	65	508.735,335 417.418,03	13.702	65	508.735,335 417.418,03	66	508.721,577 417.419,617	13.849	66	508.721,577 417.419,617	67	508.707,818 417.420,94	13.822
67	508.707,818 417.420,94	68	508.695,647 417.420,411	12.182	68	508.695,647 417.420,411	69	508.680,566 417.418,295	15.229	69	508.680,566 417.418,295	70	508.670,777 417.415,12	10.291
70	508.670,777 417.415,12	71	508.657,018 417.409,828	14.742	71	508.657,018 417.409,828	72	508.650,668 417.405,065	7.938	72	508.650,668 417.405,065	73	508.643,789 417.399,774	8.678
73	508.643,789 417.399,774	74	508.639,556 417.395,011	6.372	74	508.639,556 417.395,011	75	508.633,206 417.389,455	8.438	75	508.633,206 417.389,455	76	508.621,299 417.381,782	14.165
76	508.621,299 417.381,782	77	508.612,833 417.378,872	8.952	77	508.612,833 417.378,872	78	508.780,79 417.129,36	300.775	78	508.780,79 417.129,36	79	508.825,05 417.142,02	46.035
79	508.825,05 417.142,02	80	509.064,467 417.123,565	240.127	80	509.064,467 417.123,565	81	509.109,733 417.105,911	48.587	81	509.109,733 417.105,911	82	509.163,686 417.052,038	76.245
82	509.163,686 417.052,038	83	509.169,276 417.035,348	17.601	83	509.169,276 417.035,348	84	509.175,681 417.010,107	26.041	84	509.175,681 417.010,107	85	509.179,357 416.997,199	13.421
85	509.179,357 416.997,199	86	509.197,167 416.973,596	29.569	86	509.197,167 416.973,596	1	509.195,924 416.967,838	5.891					

** Lungimile segmentelor sunt determinate în planul de proiecție Stereo 70 și sunt rotunjite la 1 milimetru.

*** Distanța dintre puncte este formată din segmente cumulate ce sunt mai mici decât valoarea 1 milimetru.

**DATE DESPRE IMOBILUL NR. 3556**

Oficiul de Cadastru și Publicitate Imobiliară ARGES
Biroul de Cadastru și Publicitate Imobiliară Campulung

A. Partea I. Descrierea imobilului

TEREN Extravilan

Adresa: Jud. Arges

Nr. Crt	Nr cadastral Nr. topografic	Suprafața* (mp)	Observații / Referințe
A1		1.272	Sector cadastral:4 Teren neimprejmuit;

B. Partea II. Proprietari și acte

Inscrieri privitoare la dreptul de proprietate și alte drepturi reale		Referințe
/		
Act Administrativ nr. 4926, din 11/11/2024 emis de PRIMĂRIA COMUNEI MIOARELE;		
B1	Inscrierea posesiei, drept de PROPRIETATE, dobandit prin Lege, cota actuala 1/1, cota initiala 1/1 1) NEIDENTIFICAT NEIDENTIFICAT	A1
Act Normativ nr. 7, din 13/03/1996 emis de PARLAMENTUL ROMÂNIEI (art.13);		
B2	Se notează mențiunea de proprietar neidentificat	A1

C. Partea III. SARCINI .

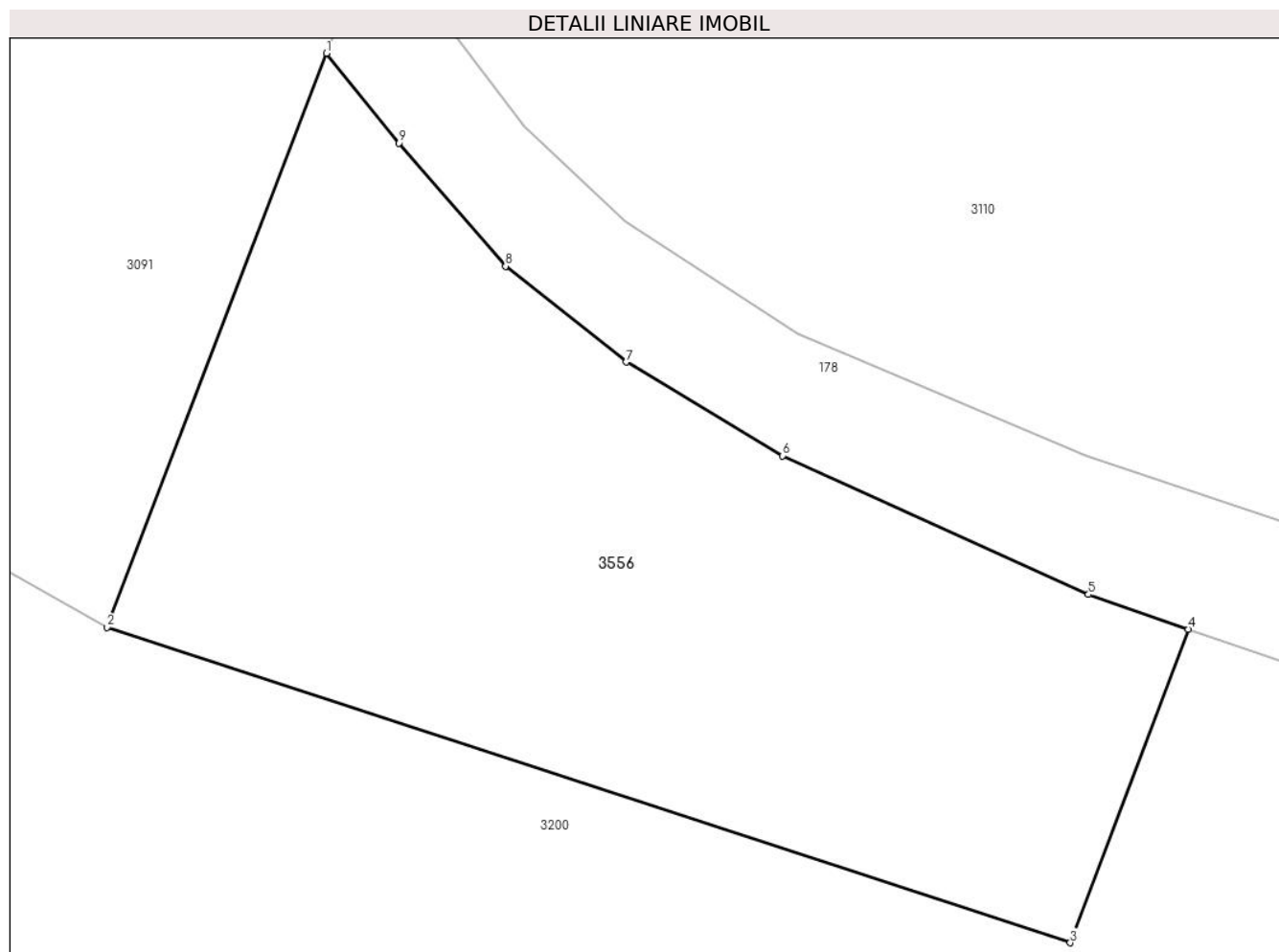
Inscrieri privind dezmembramintele dreptului de proprietate, drepturi reale de garanție și sarcini	Referințe
NU SUNT	

Anexa Nr. 1 La Partea I

Teren

Nr cadastral	Suprafața (mp)*	Observații / Referințe
	1.272	

* Suprafața este determinată în planul de proiecție Stereo 70.



Date referitoare la teren

Crt	Categorie folosință	Intravilan	Suprafața (mp)	Tarla	Parcelă	Nr. topo	Observații / Referințe
1	faneata	NU	1.272	-	-	-	

Lungime Segmente

1) Valorile lungimilor segmentelor sunt obținute din proiecție în plan.

Punct început	X / Y	Punct sfârșit	X / Y	Lungime segment (** (m)
1	509.520,674 417.133,621	2	509.508,608 417.102,112	33.74
2	509.508,608 417.102,112	3	509.561,518 417.084,794	55.672
3	509.561,518 417.084,794	4	509.568,009 417.102,009	18.398
4	509.568,009 417.102,009	5	509.562,517 417.103,909	5.811
5	509.562,517 417.103,909	6	509.545,717 417.111,522	18.444

Punct început	X / Y	Punct sfârșit	X / Y	Lungime segment (** (m)
6	509.545,717 417.111,522	7	509.537,125 417.116,673	10.018
7	509.537,125 417.116,673	8	509.530,505 417.121,932	8.455
8	509.530,505 417.121,932	9	509.524,654 417.128,693	8.941
9	509.524,654 417.128,693	1	509.520,674 417.133,621	6.334

** Lungimile segmentelor sunt determinate în planul de proiecție Stereo 70 și sunt rotunjite la 1 milimetru.

*** Distanța dintre puncte este formată din segmente cumulate ce sunt mai mici decât valoarea 1 milimetru.

**DATE DESPRE IMOBILUL NR. 3557**

Oficiul de Cadastru și Publicitate Imobiliară ARGES
Biroul de Cadastru și Publicitate Imobiliară Campulung

A. Partea I. Descrierea imobilului

TEREN Extravilan

Adresa: Jud. Arges

Nr. Crt	Nr cadastral Nr. topografic	Suprafața* (mp)	Observații / Referințe
A1		46.164	Sector cadastral:4 Teren neimprejmuit;

B. Partea II. Proprietari și acte

Inscrieri privitoare la dreptul de proprietate și alte drepturi reale		Referințe
/		
Act Administrativ nr. 4926, din 11/11/2024 emis de PRIMĂRIA COMUNEI MIOARELE;		
B1	Inscrierea posesiei, drept de PROPRIETATE, dobandit prin Lege, cota actuala 1/1, cota initiala 1/1 1) NEIDENTIFICAT NEIDENTIFICAT	A1
Act Normativ nr. 7, din 13/03/1996 emis de PARLAMENTUL ROMÂNIEI (art.13);		
B2	Se notează mențiunea de proprietar neidentificat	A1

C. Partea III. SARCINI .

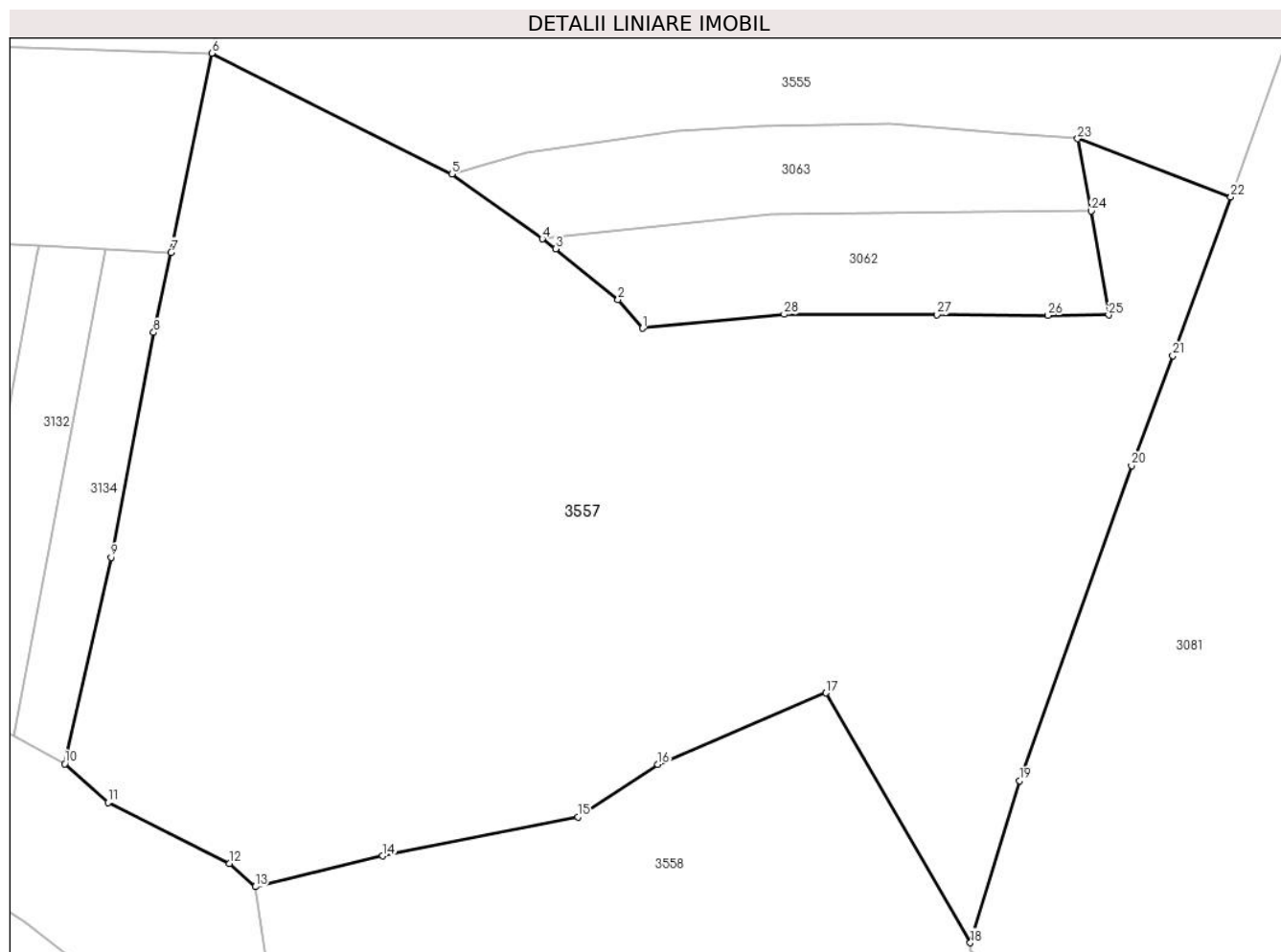
Inscrieri privind dezmembramintele dreptului de proprietate, drepturi reale de garanție și sarcini	Referințe
NU SUNT	

Anexa Nr. 1 La Partea I

Teren

Nr cadastral	Suprafața (mp)*	Observații / Referințe
	46.164	

* Suprafața este determinată în planul de proiecție Stereo 70.



Date referitoare la teren

Crt	Categorie folosință	Intra vilan	Suprafața (mp)	Tarla	Parcelă	Nr. topo	Observații / Referințe
1	faneata	NU	46.164	-	-	-	

Lungime Segmente

1) Valorile lungimilor segmentelor sunt obținute din proiecție în plan.

Punct început	X / Y	Punct sfârșit	X / Y	Lungime segment (** (m)
1	509.317,59 416.890,23	2	509.310,64 416.898,31	10.658
3	509.292,994 416.912,645	4	509.289,28 416.915,44	4.648
5	509.263,7 416.933,74	6	509.195,924 416.967,838	75.87
7	509.184,477 416.911,643	8	509.179,557 416.889,076	23.097
9	509.167,548 416.825,616	10	509.154,417 416.767,345	59.732

Punct început	X / Y	Punct sfârșit	X / Y	Lungime segment (** (m)
2	509.310,64 416.898,31	3	509.292,994 416.912,645	22.735
4	509.289,28 416.915,44	5	509.263,7 416.933,74	31.452
6	509.195,924 416.967,838	7	509.184,477 416.911,643	57.349
8	509.179,557 416.889,076	9	509.167,548 416.825,616	64.586
10	509.154,417 416.767,345	11	509.166,652 416.756,489	16.357

Punct început	X / Y	Punct sfârșit	X / Y	Lungime segment (** (m)
11	509.166,652 416.756,489	12	509.200,936 416.739,21	38.392
13	509.208,212 416.732,692	14	509.244,216 416.741,355	37.032
15	509.299,338 416.752,379	16	509.321,867 416.767,238	26.988
17	509.369,32 416.787,37	18	509.410,087 416.716,877	81.432
19	509.424,014 416.762,623	20	509.455,619 416.851,52	94.348
21	509.467,293 416.882,532	22	509.483,599 416.927,323	47.667
23	509.440,41 416.943,74	24	509.444,21 416.923,32	20.771
25	509.449,14 416.893,99	26	509.432,03 416.893,86	17.11
27	509.400,7 416.894,11	28	509.357,5 416.894,18	43.2

Punct început	X / Y	Punct sfârșit	X / Y	Lungime segment (** (m)
12	509.200,936 416.739,21	13	509.208,212 416.732,692	9.769
14	509.244,216 416.741,355	15	509.299,338 416.752,379	56.214
16	509.321,867 416.767,238	17	509.369,32 416.787,37	51.547
18	509.410,087 416.716,877	19	509.424,014 416.762,623	47.819
20	509.455,619 416.851,52	21	509.467,293 416.882,532	33.136
22	509.483,599 416.927,323	23	509.440,41 416.943,74	46.204
24	509.444,21 416.923,32	25	509.449,14 416.893,99	29.741
26	509.432,03 416.893,86	27	509.400,7 416.894,11	31.331
28	509.357,5 416.894,18	1	509.317,59 416.890,23	40.105

** Lungimile segmentelor sunt determinate în planul de proiecție Stereo 70 și sunt rotunjite la 1 milimetru.

*** Distanța dintre puncte este formată din segmente cumulate ce sunt mai mici decât valoarea 1 milimetru.

**DATE DESPRE IMOBILUL NR. 3558**

Oficiul de Cadastru și Publicitate Imobiliară ARGES
Biroul de Cadastru și Publicitate Imobiliară Campulung

A. Partea I. Descrierea imobilului

TEREN Extravilan

Adresa: Jud. Arges

Nr. Crt	Nr cadastral Nr. topografic	Suprafața* (mp)	Observații / Referințe
A1		26.475	Sector cadastral:4 Teren neimprejmuit;

B. Partea II. Proprietari și acte

Inscrieri privitoare la dreptul de proprietate și alte drepturi reale		Referințe
/		
Act Administrativ nr. 4926, din 11/11/2024 emis de PRIMĂRIA COMUNEI MIOARELE;		
B1	Inscrierea posesiei, drept de PROPRIETATE, dobandit prin Lege, cota actuala 1/1, cota initiala 1/1 1) NEIDENTIFICAT NEIDENTIFICAT	A1
Act Normativ nr. 7, din 13/03/1996 emis de PARLAMENTUL ROMÂNIEI (art.13);		
B2	Se notează mențiunea de proprietar neidentificat	A1

C. Partea III. SARCINI .

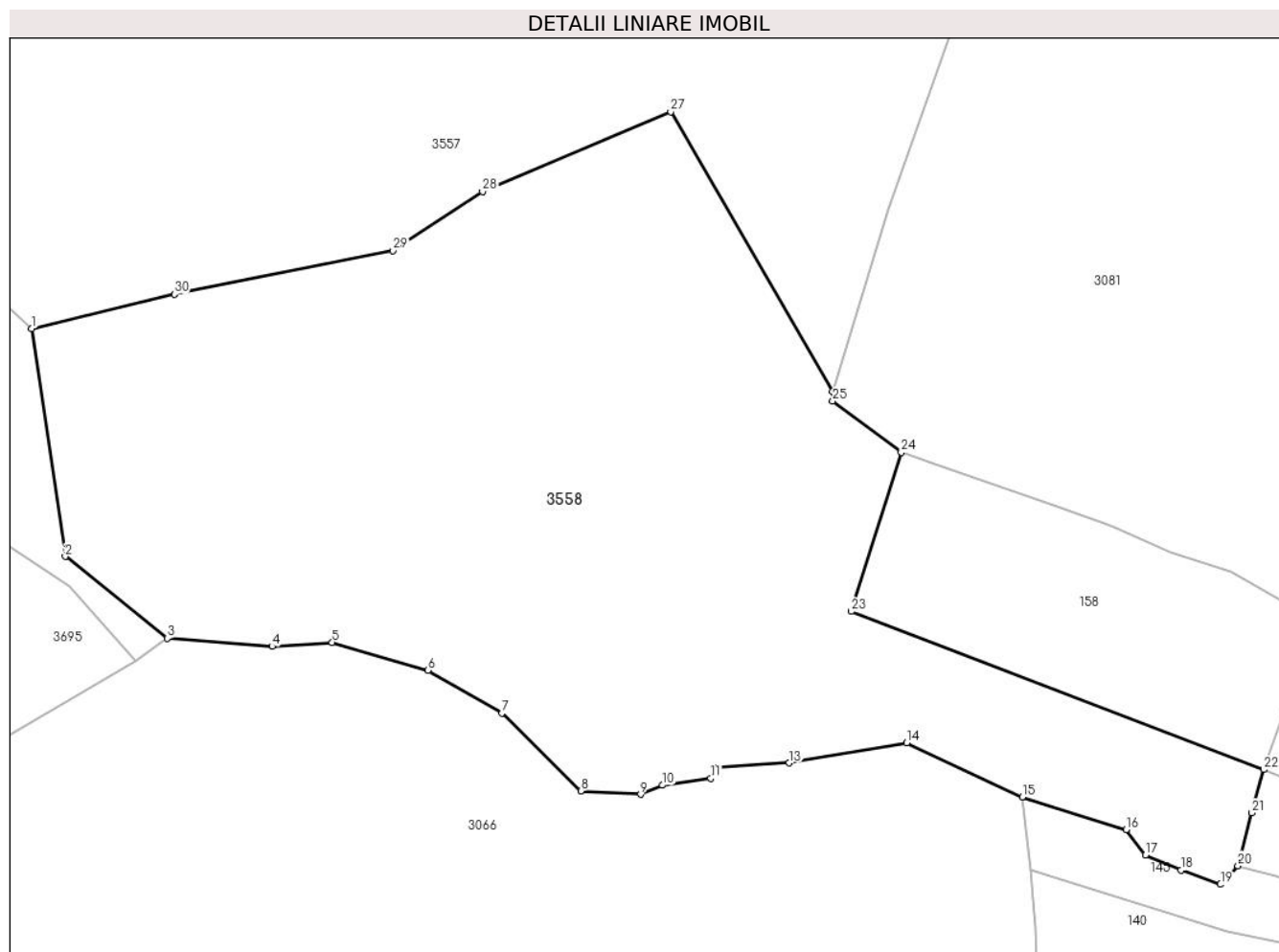
Inscrieri privind dezmembramintele dreptului de proprietate, drepturi reale de garanție și sarcini	Referințe
NU SUNT	

Anexa Nr. 1 La Partea I

Teren

Nr cadastral	Suprafața (mp)*	Observații / Referințe
	26.475	

* Suprafața este determinată în planul de proiecție Stereo 70.



Date referitoare la teren

Crt	Categorie folosință	Intra vilan	Suprafața (mp)	Tarla	Parcelă	Nr. topo	Observații / Referințe
1	faneata	NU	26.475	-	-	-	

Lungime Segmente

1) Valorile lungimilor segmentelor sunt obținute din proiecție în plan.

Punct început	X / Y	Punct sfârșit	X / Y	Lungime segment (** (m)
1	509.208,212 416.732,692	2	509.216,659 416.675,316	57.994
3	509.242,395 416.654,687	4	509.268,855 416.652,687	26.535
5	509.283,949 416.653,675	6	509.308,157 416.646,629	25.213
7	509.326,721 416.635,869	8	509.346,666 416.616,289	27.95
9	509.361,719 416.615,414	10	509.367,229 416.617,691	5.962

Punct început	X / Y	Punct sfârșit	X / Y	Lungime segment (** (m)
2	509.216,659 416.675,316	3	509.242,395 416.654,687	32.983
4	509.268,855 416.652,687	5	509.283,949 416.653,675	15.126
6	509.308,157 416.646,629	7	509.326,721 416.635,869	21.457
8	509.346,666 416.616,289	9	509.361,719 416.615,414	15.078
10	509.367,229 416.617,691	11	509.379,388 416.619,442	12.284

Punct început	X / Y	Punct sfârșit	X / Y	Lungime segment (** (m)
11	509.379,388 416.619,442	12	509.380,911 416.622,196	3.147
13	509.399,201 416.623,322	14	509.428,774 416.628,408	30.007
15	509.457,925 416.614,774	16	509.484,095 416.606,518	27.441
17	509.488,972 416.600,116	18	509.497,92 416.596,296	9.729
19	509.507,882 416.592,742	20	509.512,295 416.597,413	6.426
21	509.515,816 416.610,74	22	509.518,789 416.621,635	11.293
23	509.414,837 416.661,489	24	509.427,435 416.701,541	41.987
25	509.410,151 416.714,489	26	509.410,087 416.716,877	2.389
27	509.369,32 416.787,37	28	509.321,867 416.767,238	51.547
29	509.299,338 416.752,379	30	509.244,216 416.741,355	56.214

Punct început	X / Y	Punct sfârșit	X / Y	Lungime segment (** (m)
12	509.380,911 416.622,196	13	509.399,201 416.623,322	18.325
14	509.428,774 416.628,408	15	509.457,925 416.614,774	32.182
16	509.484,095 416.606,518	17	509.488,972 416.600,116	8.048
18	509.497,92 416.596,296	19	509.507,882 416.592,742	10.577
20	509.512,295 416.597,413	21	509.515,816 416.610,74	13.784
22	509.518,789 416.621,635	23	509.414,837 416.661,489	111.33
24	509.427,435 416.701,541	25	509.410,151 416.714,489	21.596
26	509.410,087 416.716,877	27	509.369,32 416.787,37	81.432
28	509.321,867 416.767,238	29	509.299,338 416.752,379	26.988
30	509.244,216 416.741,355	1	509.208,212 416.732,692	37.032

** Lungimile segmentelor sunt determinate în planul de proiecție Stereo 70 și sunt rotunjite la 1 milimetru.

*** Distanța dintre puncte este formată din segmente cumulate ce sunt mai mici decât valoarea 1 milimetru.

**DATE DESPRE IMOBILUL NR. 3559**

Oficiul de Cadastru și Publicitate Imobiliară ARGES
Biroul de Cadastru și Publicitate Imobiliară Campulung

A. Partea I. Descrierea imobilului

TEREN Extravilan

Adresa: Jud. Arges

Nr. Crt	Nr cadastral Nr. topografic	Suprafața* (mp)	Observații / Referințe
A1		4.715	Sector cadastral:23 Teren neimprejmuit;

B. Partea II. Proprietari și acte

Inscrieri privitoare la dreptul de proprietate și alte drepturi reale		Referințe
/		
Act Administrativ nr. 4926, din 11/11/2024 emis de PRIMĂRIA COMUNEI MIOARELE;		
B1	Inscrierea posesiei, drept de PROPRIETATE, dobandit prin Lege, cota actuala 1/1, cota initiala 1/1 1) NEIDENTIFICAT NEIDENTIFICAT	A1
Act Normativ nr. 7, din 13/03/1996 emis de PARLAMENTUL ROMÂNIEI (art.13);		
B2	Se notează mențiunea de proprietar neidentificat	A1

C. Partea III. SARCINI .

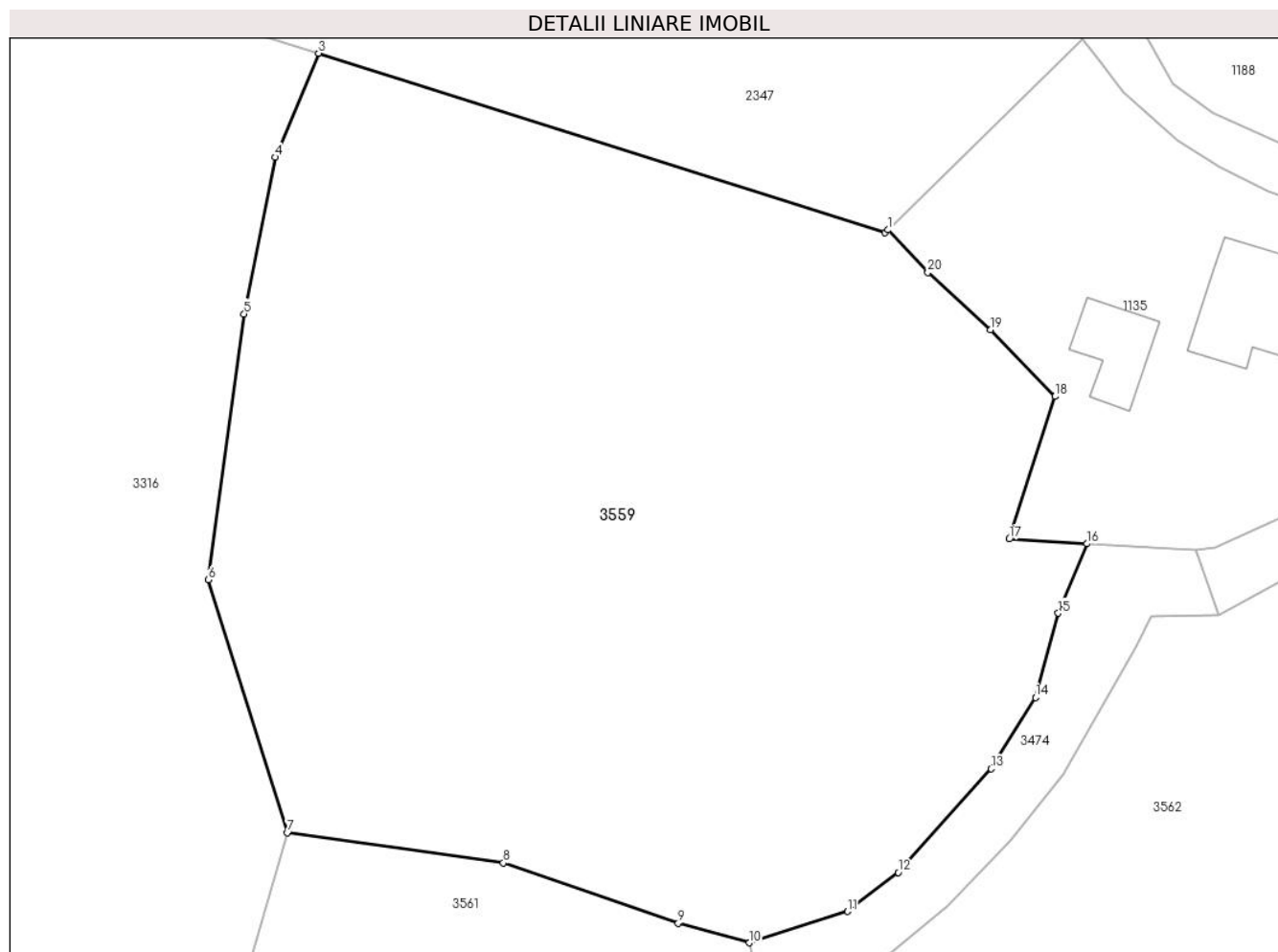
Inscrieri privind dezmembramintele dreptului de proprietate, drepturi reale de garanție și sarcini	Referințe
NU SUNT	

Anexa Nr. 1 La Partea I

Teren

Nr cadastral	Suprafața (mp)*	Observații / Referințe
	4.715	

* Suprafața este determinată în planul de proiecție Stereo 70.



Date referitoare la teren

Crt	Categorie folosință	Intravilan	Suprafața (mp)	Tarla	Parcelă	Nr. topo	Observații / Referințe
1	faneata	NU	4.715	-	-	-	

Lungime Segmente

1) Valorile lungimilor segmentelor sunt obținute din proiecție în plan.

Punct început	X / Y	Punct sfârșit	X / Y	Lungime segment (** (m)
1	505.904,547 414.497,459	2	505.904,264 414.497,182	0.396
2	505.904,264 414.497,182	3	505.852,084 414.513,734	54.742
3	505.852,084 414.513,734	4	505.848,1 414.504,155	10.374
4	505.848,1 414.504,155	5	505.845,214 414.489,724	14.717
5	505.845,214 414.489,724	6	505.841,929 414.465,241	24.702

Punct început	X / Y	Punct sfârşit	X / Y	Lungime segment (** (m)
6	505.841,929 414.465,241	7	505.849,195 414.441,951	24.397
7	505.849,195 414.441,951	8	505.869,1 414.439,165	20.099
8	505.869,1 414.439,165	9	505.885,223 414.433,591	17.059
9	505.885,223 414.433,591	10	505.891,792 414.431,8	6.809
10	505.891,792 414.431,8	11	505.900,849 414.434,686	9.506
11	505.900,849 414.434,686	12	505.905,526 414.438,269	5.892
12	505.905,526 414.438,269	13	505.914,086 414.447,823	12.828
13	505.914,086 414.447,823	14	505.918,166 414.454,392	7.733
14	505.918,166 414.454,392	15	505.920,256 414.462,155	8.039
15	505.920,256 414.462,155	16	505.922,9 414.468,552	6.922
16	505.922,9 414.468,552	17	505.915,747 414.468,986	7.166
17	505.915,747 414.468,986	18	505.919,978 414.482,127	13.805
18	505.919,978 414.482,127	19	505.914,012 414.488,256	8.553
19	505.914,012 414.488,256	20	505.908,239 414.493,542	7.827
20	505.908,239 414.493,542	1	505.904,547 414.497,459	5.383

** Lungimile segmentelor sunt determinate în planul de proiecție Stereo 70 și sunt rotunjite la 1 milimetru.

*** Distanța dintre puncte este formată din segmente cumulate ce sunt mai mici decât valoarea 1 milimetru.

**DATE DESPRE IMOBILUL NR. 3560**

Oficiul de Cadastru și Publicitate Imobiliară ARGES
Biroul de Cadastru și Publicitate Imobiliară Campulung

A. Partea I. Descrierea imobilului

TEREN Extravilan

Adresa: Jud. Arges

Nr. Crt	Nr cadastral Nr. topografic	Suprafața* (mp)	Observații / Referințe
A1		8.877	Sector cadastral:26 Teren neimprejmuit;

Construcții

Crt	Nr cadastral Nr. topografic	Adresa	Observații / Referințe
A1.1		Jud. Arges	Nr. niveluri:1; S. construita la sol:36 mp;

B. Partea II. Proprietari și acte

Inscrieri privitoare la dreptul de proprietate și alte drepturi reale	Referințe
/	
Act Administrativ nr. 4926, din 11/11/2024 emis de PRIMĂRIA COMUNEI MIOARELE;	
B1	Inscrierea posesiei, drept de PROPRIETATE, dobandit prin Lege, cota actuala 1/1, cota initiala 1/1 1) NEIDENTIFICAT NEIDENTIFICAT
Act Normativ nr. 7, din 13/03/1996 emis de PARLAMENTUL ROMÂNIEI (art.13);	
B2	Se notează mentiunea de proprietar neidentificat

C. Partea III. SARCINI .

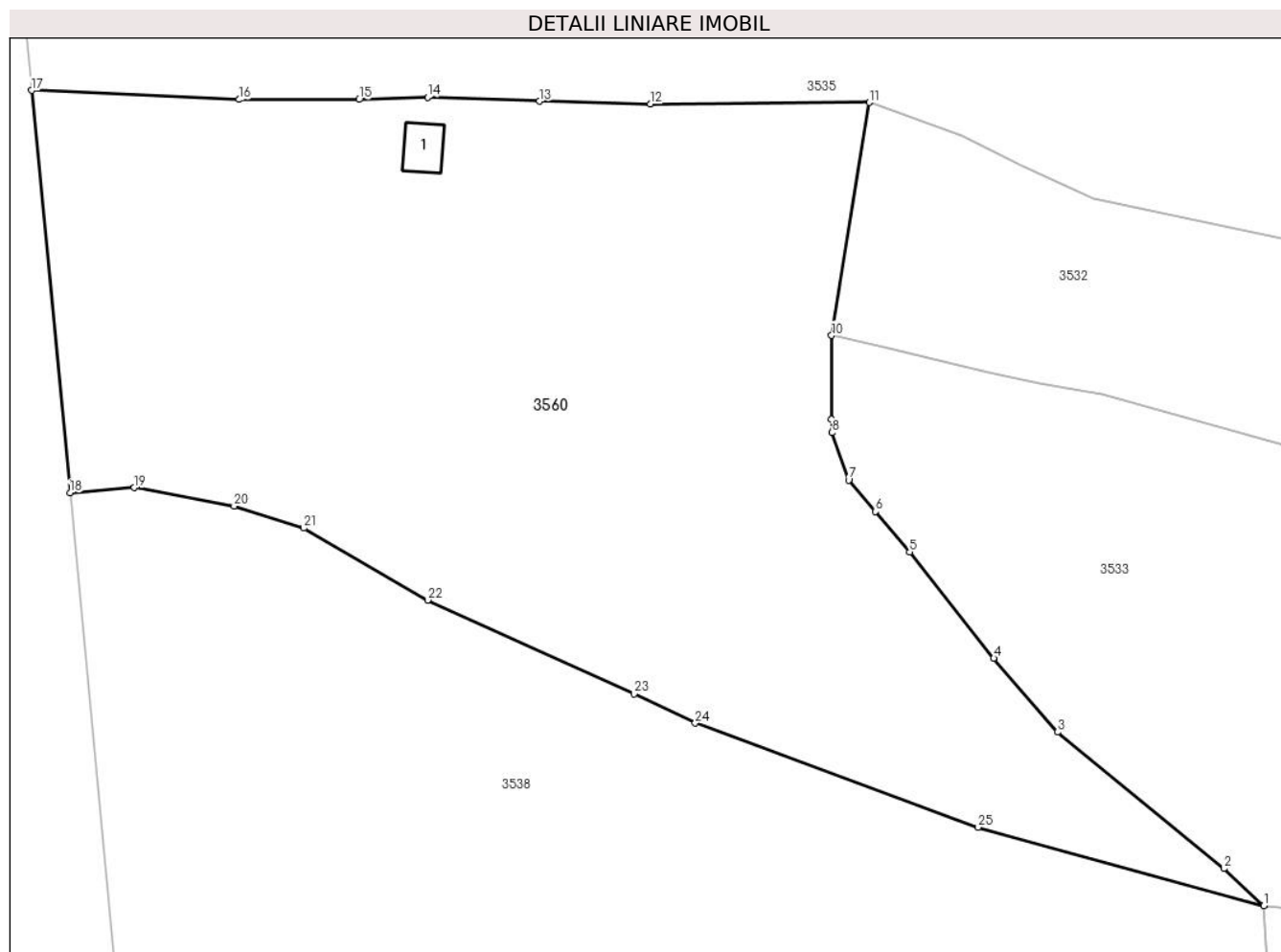
Inscrieri privind dezmembramintele dreptului de proprietate, drepturi reale de garanție și sarcini	Referințe
NU SUNT	

Anexa Nr. 1 La Partea I

Teren

Nr cadastral	Suprafața (mp)*	Observații / Referințe
	8.877	

* Suprafața este determinată în planul de proiecție Stereo 70.



Date referitoare la teren

Crt	Categorie folosință	Intra vilan	Suprafața (mp)	Tarla	Parcelă	Nr. topo	Observații / Referințe
1	curți constructii	NU	650	-	-	-	
2	faneata	NU	8.227	-	-	-	

Date referitoare la construcții

Crt	Număr	Destinație construcție	Supraf. (mp)	Situație juridică	Observații / Referințe
A1.1		construcții anexa	36	Cu acte	Nr. niveluri:1; S. construita la sol:36 mp;

Lungime Segmente

1) Valorile lungimilor segmentelor sunt obținute din proiecție în plan.

Punct început	X / Y	Punct sfârșit	X / Y	Lungime segment (** (m))
1	506.558,647 413.428,836	2	506.553,107 413.433,945	7.536
3	506.530,084 413.452,829	4	506.521,275 413.463,046	13.49
5	506.509,629 413.477,73	6	506.504,906 413.483,346	7.338

Punct început	X / Y	Punct sfârșit	X / Y	Lungime segment (** (m))
2	506.553,107 413.433,945	3	506.530,084 413.452,829	29.777
4	506.521,275 413.463,046	5	506.509,629 413.477,73	18.742
6	506.504,906 413.483,346	7	506.501,189 413.487,684	5.713

Punct început	X / Y	Punct sfârșit	X / Y	Lungime segment (** (m))
7	506.501,189 413.487,684	8	506.498,88 413.494,245	6.955
9	506.498,779 413.496,097	10	506.498,804 413.507,693	11.596
11	506.504,025 413.539,935	12	506.473,706 413.539,695	30.32
13	506.458,386 413.540,096	14	506.442,905 413.540,657	15.491
15	506.433,44 413.540,336	16	506.416,837 413.540,336	16.603
17	506.388,093 413.541,589	18	506.393,403 413.485,942	55.9
19	506.402,319 413.486,656	20	506.416,115 413.484,089	14.033
21	506.425,74 413.481,041	22	506.442,905 413.471,095	19.838
23	506.471,46 413.458,101	24	506.479,962 413.454,09	9.401
25	506.519,105 413.439,652	1	506.558,647 413.428,836	40.995

Punct început	X / Y	Punct sfârșit	X / Y	Lungime segment (** (m))
8	506.498,88 413.494,245	9	506.498,779 413.496,097	1.855
10	506.498,804 413.507,693	11	506.504,025 413.539,935	32.662
12	506.473,706 413.539,695	13	506.458,386 413.540,096	15.325
14	506.442,905 413.540,657	15	506.433,44 413.540,336	9.47
16	506.416,837 413.540,336	17	506.388,093 413.541,589	28.771
18	506.393,403 413.485,942	19	506.402,319 413.486,656	8.945
20	506.416,115 413.484,089	21	506.425,74 413.481,041	10.096
22	506.442,905 413.471,095	23	506.471,46 413.458,101	31.372
24	506.479,962 413.454,09	25	506.519,105 413.439,652	41.721

** Lungimile segmentelor sunt determinate în planul de proiecție Stereo 70 și sunt rotunjite la 1 milimetru.

*** Distanța dintre puncte este formată din segmente cumulate ce sunt mai mici decât valoarea 1 milimetru.

**DATE DESPRE IMOBILUL NR. 3561**

Oficiul de Cadastru și Publicitate Imobiliară ARGES
Biroul de Cadastru și Publicitate Imobiliară Campulung

A. Partea I. Descrierea imobilului

TEREN Extravilan

Adresa: Jud. Arges

Nr. Crt	Nr cadastral Nr. topografic	Suprafața* (mp)	Observații / Referințe
A1		10.867	Sector cadastral:23 Teren neimprejmut;

B. Partea II. Proprietari și acte

Inscrieri privitoare la dreptul de proprietate și alte drepturi reale		Referințe
/		
Act Administrativ nr. 4926, din 11/11/2024 emis de PRIMĂRIA COMUNEI MIOARELE;		
B1	Inscrierea posesiei, drept de PROPRIETATE, dobandit prin Lege, cota actuala 1/1, cota initiala 1/1 1) NEIDENTIFICAT NEIDENTIFICAT	A1
Act Normativ nr. 7, din 13/03/1996 emis de PARLAMENTUL ROMÂNIEI (art.13);		
B2	Se notează mențiunea de proprietar neidentificat	A1

C. Partea III. SARCINI .

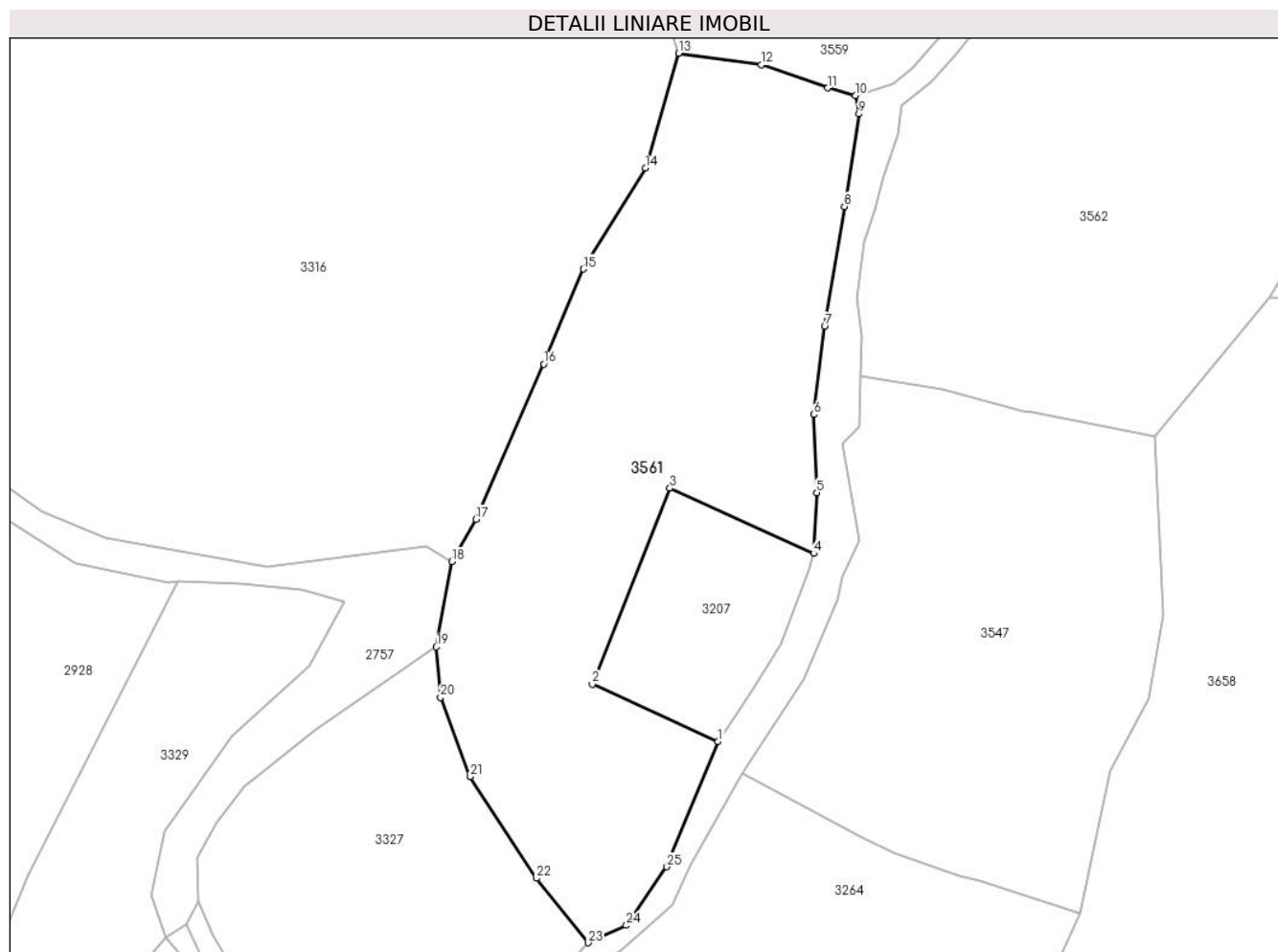
Inscrieri privind dezmembramintele dreptului de proprietate, drepturi reale de garanție și sarcini	Referințe
NU SUNT	

Anexa Nr. 1 La Partea I

Teren

Nr cadastral	Suprafața (mp)*	Observații / Referințe
	10.867	

* Suprafața este determinată în planul de proiecție Stereo 70.



Date referitoare la teren

Crt	Categorie folosință	Intravilan	Suprafața (mp)	Tarla	Parcelă	Nr. topo	Observații / Referințe
1	faneata	NU	10.867	-	-	-	

Lungime Segmente

1) Valorile lungimilor segmentelor sunt obținute din proiecție în plan.

Punct început	X / Y	Punct sfârșit	X / Y	Lungime segment (** (m)
1	505.858,71 414.276,23	2	505.828,43 414.290,06	33.289
3	505.847,12 414.337,23	4	505.881,79 414.321,51	38.067
5	505.882,536 414.336,155	6	505.881,839 414.354,966	18.824
7	505.884,427 414.376,165	8	505.889,204 414.405,027	29.255
9	505.892,688 414.427,321	10	505.891,792 414.431,8	4.568

Punct început	X / Y	Punct sfârșit	X / Y	Lungime segment (** (m)
2	505.828,43 414.290,06	3	505.847,12 414.337,23	50.738
4	505.881,79 414.321,51	5	505.882,536 414.336,155	14.664
6	505.881,839 414.354,966	7	505.884,427 414.376,165	21.356
8	505.889,204 414.405,027	9	505.892,688 414.427,321	22.565
10	505.891,792 414.431,8	11	505.885,223 414.433,591	6.809

Punct început	X / Y	Punct sfârșit	X / Y	Lungime segment (** (m)
11	505.885,223 414.433,591	12	505.869,1 414.439,165	17.059
13	505.849,195 414.441,951	14	505.841,233 414.414,283	28.791
15	505.826,304 414.389,999	16	505.816,749 414.367,108	24.805
17	505.800,427 414.329,686	18	505.794,654 414.319,535	11.678
19	505.790,873 414.299,032	20	505.791,868 414.286,89	12.183
21	505.799,034 414.267,781	22	505.814,958 414.243,298	29.206
23	505.827,498 414.227,772	24	505.836,654 414.231,952	10.065
25	505.846,408 414.246,084	1	505.858,71 414.276,23	32.559

Punct început	X / Y	Punct sfârșit	X / Y	Lungime segment (** (m)
12	505.869,1 414.439,165	13	505.849,195 414.441,951	20.099
14	505.841,233 414.414,283	15	505.826,304 414.389,999	28.506
16	505.816,749 414.367,108	17	505.800,427 414.329,686	40.827
18	505.794,654 414.319,535	19	505.790,873 414.299,032	20.849
20	505.791,868 414.286,89	21	505.799,034 414.267,781	20.408
22	505.814,958 414.243,298	23	505.827,498 414.227,772	19.958
24	505.836,654 414.231,952	25	505.846,408 414.246,084	17.171

** Lungimile segmentelor sunt determinate în planul de proiecție Stereo 70 și sunt rotunjite la 1 milimetru.

*** Distanța dintre puncte este formată din segmente cumulate ce sunt mai mici decât valoarea 1 milimetru.

**DATE DESPRE IMOBILUL NR. 3562**

Oficiul de Cadastru și Publicitate Imobiliară ARGES
Biroul de Cadastru și Publicitate Imobiliară Campulung

A. Partea I. Descrierea imobilului

TEREN Extravilan

Adresa: Jud. Arges

Nr. Crt	Nr cadastral Nr. topografic	Suprafața* (mp)	Observații / Referințe
A1		12.523	Sector cadastral:23 Teren neimprejmit;

B. Partea II. Proprietari și acte

Inscrieri privitoare la dreptul de proprietate și alte drepturi reale		Referințe
/		
Act Administrativ nr. 4926, din 11/11/2024 emis de PRIMĂRIA COMUNEI MIOARELE;		
B1	Inscrierea posesiei, drept de PROPRIETATE, dobandit prin Lege, cota actuala 1/1, cota initiala 1/1 1) NEIDENTIFICAT NEIDENTIFICAT	A1
Act Normativ nr. 7, din 13/03/1996 emis de PARLAMENTUL ROMÂNIEI (art.13);		
B2	Se notează mențiunea de proprietar neidentificat	A1

C. Partea III. SARCINI .

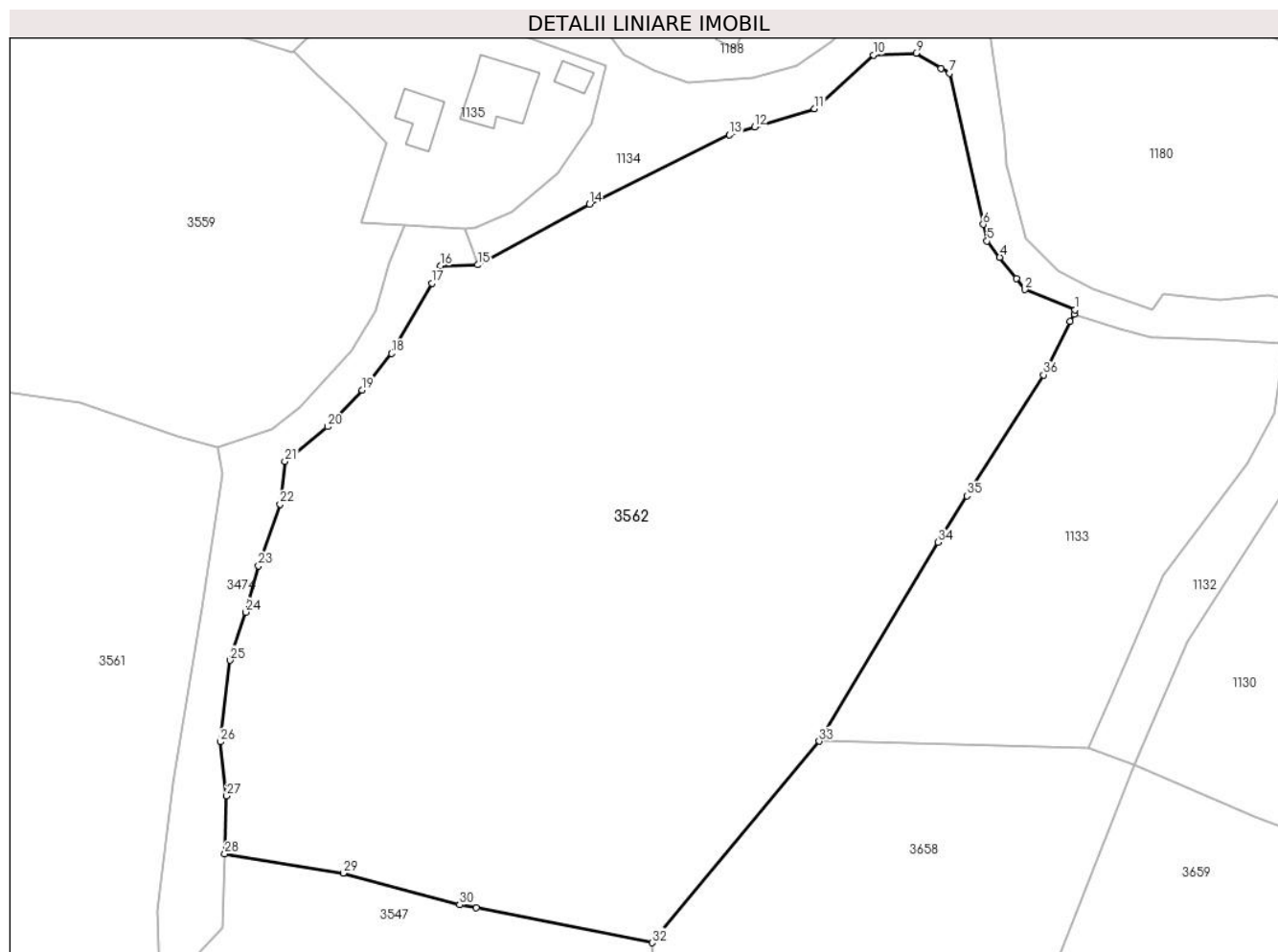
Inscrieri privind dezmembramintele dreptului de proprietate, drepturi reale de garanție și sarcini	Referințe
NU SUNT	

Anexa Nr. 1 La Partea I

Teren

Nr cadastral	Suprafața (mp)*	Observații / Referințe
	12.523	

* Suprafața este determinată în planul de proiecție Stereo 70.



Date referitoare la teren

Crt	Categorie folosință	Intra vilan	Suprafața (mp)	Tarla	Parcelă	Nr. topo	Observații / Referințe
1	faneata	NU	12.523	-	-	-	

Lungime Segmente

1) Valorile lungimilor segmentelor sunt obținute din proiecție în plan.

Punct început	X / Y	Punct sfârșit	X / Y	Lungime segment (** (m)
1	506.034,154 414.454,541	2	506.025,827 414.457,882	8.972
3	506.024,4 414.459,708	4	506.021,637 414.463,242	4.486
5	506.019,534 414.465,933	6	506.018,91 414.468,713	2.849
7	506.013,292 414.493,754	8	506.011,94 414.494,569	1.579
9	506.007,764 414.497,087	10	506.000,661 414.496,776	7.11

Punct început	X / Y	Punct sfârșit	X / Y	Lungime segment (** (m)
2	506.025,827 414.457,882	3	506.024,4 414.459,708	2.317
4	506.021,637 414.463,242	5	506.019,534 414.465,933	3.415
6	506.018,91 414.468,713	7	506.013,292 414.493,754	25.663
8	506.011,94 414.494,569	9	506.007,764 414.497,087	4.876
10	506.000,661 414.496,776	11	505.990,916 414.487,864	13.206

Punct început	X / Y	Punct sfârșit	X / Y	Lungime segment (** (m)
11	505.990,916 414.487,864	12	505.980,939 414.484,851	10.422
13	505.976,792 414.483,544	14	505.953,534 414.472,064	25.937
15	505.935,003 414.461,983	16	505.928,791 414.461,832	6.214
17	505.927,397 414.458,946	18	505.920,729 414.447,301	13.419
19	505.915,852 414.441,23	20	505.910,08 414.435,159	8.377
21	505.903,013 414.429,386	22	505.902,217 414.422,32	7.111
23	505.898,634 414.412,069	24	505.896,544 414.404,405	7.944
25	505.893,957 414.396,443	26	505.892,265 414.382,908	13.64
27	505.893,359 414.373,95	28	505.893,06 414.364,323	9.632
29	505.912,699 414.361,147	30	505.932,004 414.355,909	20.003
31	505.934,78 414.355,388	32	505.963,943 414.349,595	29.733
33	505.991,684 414.383,012	34	506.011,388 414.416,022	38.444
35	506.016,177 414.423,685	36	506.028,904 414.443,755	23.765
37	506.033,344 414.452,6	38	506.033,965 414.453,838	1.385

Punct început	X / Y	Punct sfârșit	X / Y	Lungime segment (** (m)
12	505.980,939 414.484,851	13	505.976,792 414.483,544	4.348
14	505.953,534 414.472,064	15	505.935,003 414.461,983	21.096
16	505.928,791 414.461,832	17	505.927,397 414.458,946	3.205
18	505.920,729 414.447,301	19	505.915,852 414.441,23	7.787
20	505.910,08 414.435,159	21	505.903,013 414.429,386	9.125
22	505.902,217 414.422,32	23	505.898,634 414.412,069	10.859
24	505.896,544 414.404,405	25	505.893,957 414.396,443	8.372
26	505.892,265 414.382,908	27	505.893,359 414.373,95	9.025
28	505.893,06 414.364,323	29	505.912,699 414.361,147	19.894
30	505.932,004 414.355,909	31	505.934,78 414.355,388	2.824
32	505.963,943 414.349,595	33	505.991,684 414.383,012	43.431
34	506.011,388 414.416,022	35	506.016,177 414.423,685	9.036
36	506.028,904 414.443,755	37	506.033,344 414.452,6	9.897
38	506.033,965 414.453,838	1	506.034,154 414.454,541	0.728

** Lungimile segmentelor sunt determinate în planul de proiecție Stereo 70 și sunt rotunjite la 1 milimetru.

*** Distanța dintre puncte este formată din segmente cumulate ce sunt mai mici decât valoarea 1 milimetru.

**DATE DESPRE IMOBILUL NR. 3563**

Oficiul de Cadastru și Publicitate Imobiliară ARGES
Biroul de Cadastru și Publicitate Imobiliară Campulung

A. Partea I. Descrierea imobilului

TEREN Extravilan

Adresa: Jud. Arges, Punctul :La Tarc-pestel drum

Nr. Crt	Nr cadastral Nr. topografic	Suprafața* (mp)	Observații / Referințe
A1	80302	1.692	Sector cadastral:26 Teren neimprejmuit;

B. Partea II. Proprietari și acte

Inscrieri privitoare la dreptul de proprietate și alte drepturi reale	Referințe
7141 / 29/05/2012	
Act Notarial nr. 432, din 28/05/2012 emis de TULUCA FILOFTEIA;	
B2	A1
Intabulare, drept de PROPRIETATE, dobandit prin Conventie, cota actuala 1/1, cota initiala 1/1 1) POPA ISABELA ANDREEA	

C. Partea III. SARCINI .

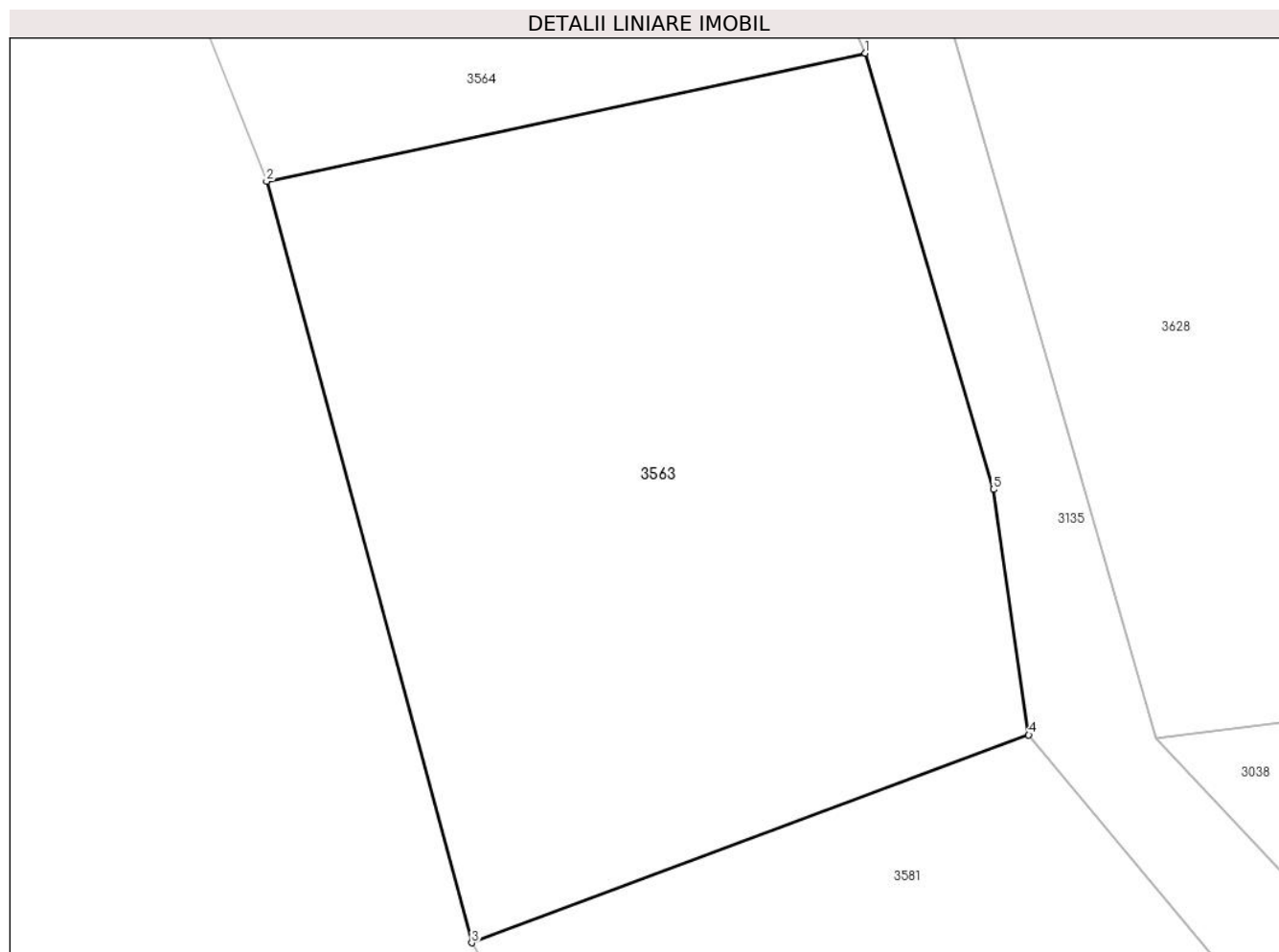
Inscrieri privind dezmembramintele dreptului de proprietate, drepturi reale de garanție și sarcini	Referințe
NU SUNT	

Anexa Nr. 1 La Partea I

Teren

Nr cadastral	Suprafața (mp)*	Observații / Referințe
80302	1.692	

* Suprafața este determinată în planul de proiecție Stereo 70.



Date referitoare la teren

Crt	Categorie folosință	Intravilan	Suprafața (mp)	Tarla	Parcelă	Nr. topo	Observații / Referințe
1	faneata	NU	1.692	-	-	-	

Lungime Segmente

1) Valorile lungimilor segmentelor sunt obținute din proiecție în plan.

Punct început	X / Y	Punct sfârșit	X / Y	Lungime segment (** (m)
1	506.594,408 413.267,829	2	506.557,914 413.260,023	37.32
2	506.557,914 413.260,023	3	506.570,419 413.213,655	48.025
3	506.570,419 413.213,655	4	506.604,365 413.226,315	36.23
4	506.604,365 413.226,315	5	506.602,204 413.241,264	15.104
5	506.602,204 413.241,264	1	506.594,408 413.267,829	27.685

**** Lungimile segmentelor sunt determinate în planul de proiecție Stereo 70 și sunt rotunjite la 1 milimetru.**

***** Distanța dintre puncte este formată din segmente cumulate ce sunt mai mici decât valoarea 1 milimetru.**

**DATE DESPRE IMOBILUL NR. 3564**

Oficiul de Cadastru și Publicitate Imobiliară ARGES
Biroul de Cadastru și Publicitate Imobiliară Campulung

A. Partea I. Descrierea imobilului

TEREN Extravilan

Adresa: Jud. Arges

Nr. Crt	Nr cadastral Nr. topografic	Suprafața* (mp)	Observații / Referințe
A1		2.161	Sector cadastral:26 Teren neimprejmuit;

B. Partea II. Proprietari și acte

Inscrieri privitoare la dreptul de proprietate și alte drepturi reale		Referințe
/		
Act Administrativ nr. 4926, din 11/11/2024 emis de PRIMĂRIA COMUNEI MIOARELE;		
B1	Inscrierea posesiei, drept de PROPRIETATE, dobandit prin Lege, cota actuala 1/1, cota initiala 1/1 1) NEIDENTIFICAT NEIDENTIFICAT	A1
Act Normativ nr. 7, din 13/03/1996 emis de PARLAMENTUL ROMÂNIEI (art.13);		
B2	Se notează mențiunea de proprietar neidentificat	A1

C. Partea III. SARCINI .

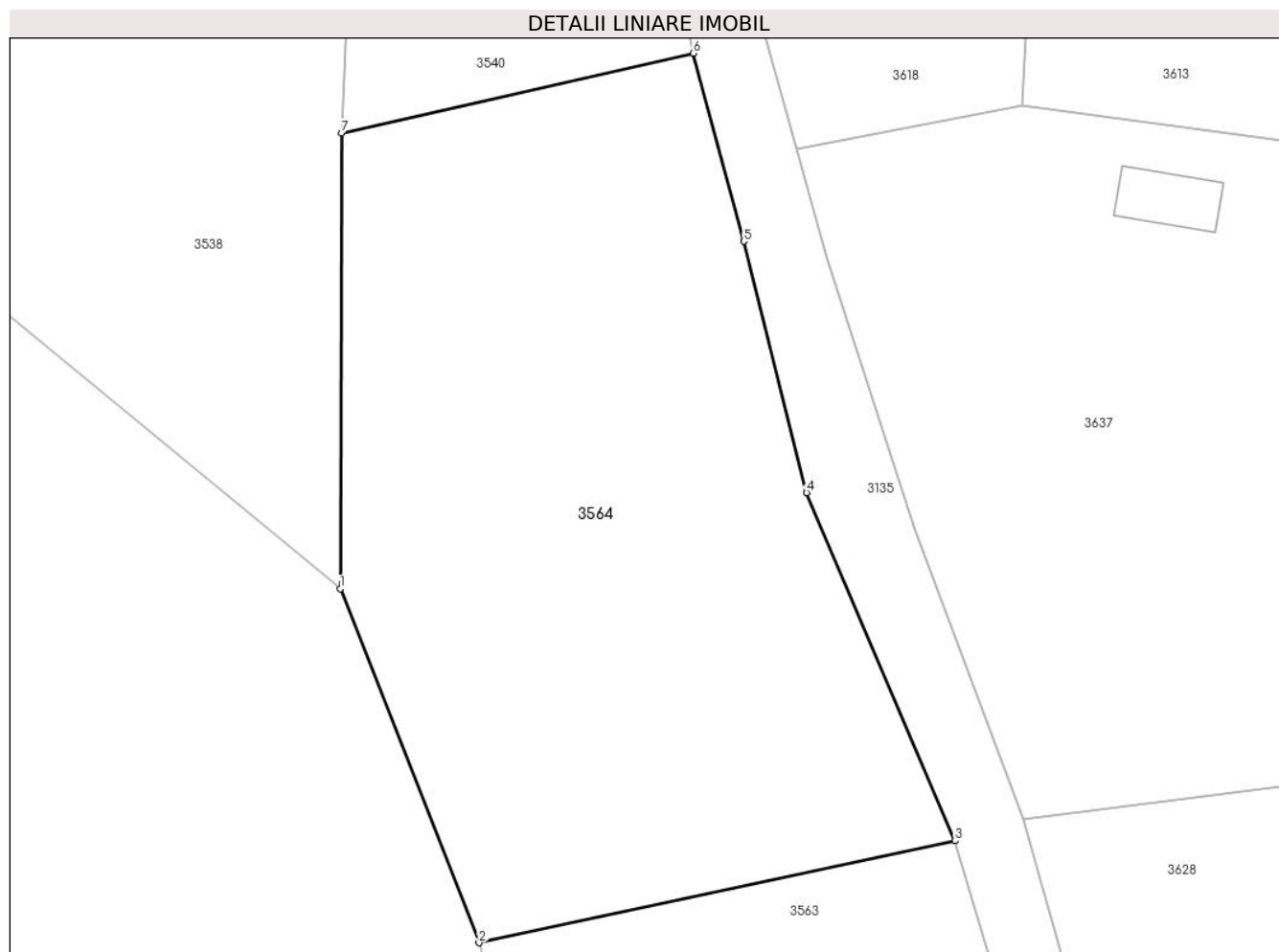
Inscrieri privind dezmembramintele dreptului de proprietate, drepturi reale de garanție și sarcini	Referințe
NU SUNT	

Anexa Nr. 1 La Partea I

Teren

Nr cadastral	Suprafața (mp)*	Observații / Referințe
	2.161	

* Suprafața este determinată în planul de proiecție Stereo 70.



Date referitoare la teren

Crt	Categorie folosință	Intra vilan	Suprafața (mp)	Tarla	Parcelă	Nr. topo	Observații / Referințe
1	livada	NU	2.161	-	-	-	

Lungime Segmente

1) Valorile lungimilor segmentelor sunt obținute din proiecție în plan.

Punct început	X / Y	Punct sfârșit	X / Y	Lungime segment (** (m)
1	506.547,285 413.287,145	2	506.557,914 413.260,023	29.13
2	506.557,914 413.260,023	3	506.594,408 413.267,829	37.32
3	506.594,408 413.267,829	4	506.583,025 413.294,5	28.999
4	506.583,025 413.294,5	5	506.578,212 413.313,75	19.843
5	506.578,212 413.313,75	6	506.574,321 413.328,164	14.93

Punct început	X / Y	Punct sfârșit	X / Y	Lungime segment (** (m)
6	506.574,321 413.328,164	7	506.547,382 413.322,037	27.627
7	506.547,382 413.322,037	1	506.547,285 413.287,145	34.892

** Lungimile segmentelor sunt determinate în planul de proiecție Stereo 70 și sunt rotunjite la 1 milimetru.

*** Distanța dintre puncte este formată din segmente cumulate ce sunt mai mici decât valoarea 1 milimetru.

**DATE DESPRE IMOBILUL NR. 3565**

Oficiul de Cadastru și Publicitate Imobiliară ARGES
Biroul de Cadastru și Publicitate Imobiliară Campulung

A. Partea I. Descrierea imobilului

TEREN Extravilan

Adresa: Jud. Arges, Punct 'Iedera'

Nr. Crt	Nr cadastral Nr. topografic	Suprafața* (mp)	Observații / Referințe
A1	81008	99.939	Sector cadastral:23 Teren neimprejmit;

B. Partea II. Proprietari și acte

Inscrieri privitoare la dreptul de proprietate și alte drepturi reale		Referințe
15901 / 20/09/2018		
Act Administrativ nr. 140873, din 27/01/2011 emis de COMISIA JUDETEANA ARGES (act administrativ nr 3114 din 18.09.2018, emis de PRIMARIA COMUNEI MIOARELE;act administrativ nr 3113 din 18.09.2018, emis de PRIMARIA COMUNEI MIOARELE);		
B1	Intabulare, drept de PROPRIETATE, dobandit prin Lege, cota actuala 1/1, cota initiala 1/1 1) OBSTEA MOSNENILOR MATAOANI, CIF:18740940	A1

C. Partea III. SARCINI .

Inscrieri privind dezmembramintele dreptului de proprietate, drepturi reale de garanție și sarcini	Referințe
NU SUNT	

Punct început	X / Y	Punct sfârșit	X / Y	Lungime segment (** (m))
11	505.498,0 414.365,08	12	505.546,398 414.427,501	78.986
13	505.544,769 414.430,673	14	505.542,488 414.436,707	6.451
15	505.546,621 414.441,179	16	505.547,193 414.459,571	18.401
17	505.556,918 414.472,543	18	505.568,813 414.482,748	15.673
19	505.578,031 414.509,48	20	505.594,09 414.519,332	18.84
21	505.541,904 414.950,557	22	505.483,55 414.953,77	58.442
23	505.462,87 414.951,05	24	505.451,72 414.940,17	15.579
25	505.446,28 414.920,05	26	505.446,82 414.904,56	15.499
27	505.420,8 414.885,0	28	505.432,88 414.883,78	12.141
29	505.518,84 414.841,23	30	505.475,22 414.817,45	49.681
31	505.404,8 414.676,72	32	505.390,02 414.606,4	71.856
33	505.379,19 414.548,54	34	505.383,75 414.499,7	49.052
35	505.421,78 414.451,1	36	505.339,35 414.386,02	105.024
37	505.279,96 414.317,07	38	505.226,24 414.268,64	72.328
39	505.166,72 414.240,31	1	505.122,78 414.143,0	106.771

Punct început	X / Y	Punct sfârșit	X / Y	Lungime segment (** (m))
12	505.546,398 414.427,501	13	505.544,769 414.430,673	3.566
14	505.542,488 414.436,707	15	505.546,621 414.441,179	6.089
16	505.547,193 414.459,571	17	505.556,918 414.472,543	16.213
18	505.568,813 414.482,748	19	505.578,031 414.509,48	28.277
20	505.594,09 414.519,332	21	505.541,904 414.950,557	434.371
22	505.483,55 414.953,77	23	505.462,87 414.951,05	20.858
24	505.451,72 414.940,17	25	505.446,28 414.920,05	20.842
26	505.446,82 414.904,56	27	505.420,8 414.885,0	32.552
28	505.432,88 414.883,78	29	505.518,84 414.841,23	95.915
30	505.475,22 414.817,45	31	505.404,8 414.676,72	157.366
32	505.390,02 414.606,4	33	505.379,19 414.548,54	58.865
34	505.383,75 414.499,7	35	505.421,78 414.451,1	61.711
36	505.339,35 414.386,02	37	505.279,96 414.317,07	91.002
38	505.226,24 414.268,64	39	505.166,72 414.240,31	65.918

** Lungimile segmentelor sunt determinate în planul de proiecție Stereo 70 și sunt rotunjite la 1 milimetru.

*** Distanța dintre puncte este formată din segmente cumulate ce sunt mai mici decât valoarea 1 milimetru.

**DATE DESPRE IMOBILUL NR. 3566**

Oficiul de Cadastru și Publicitate Imobiliară ARGES
Biroul de Cadastru și Publicitate Imobiliară Campulung

A. Partea I. Descrierea imobilului

TEREN Extravilan

Adresa: Jud. Arges, Punct "Vâlcele"

Nr. Crt	Nr cadastral Nr. topografic	Suprafața* (mp)	Observații / Referințe
A1	81782	2.510	Sector cadastral:23 Teren imprejmuit;

B. Partea II. Proprietari și acte

Inscrieri privitoare la dreptul de proprietate și alte drepturi reale	Referințe
50426 / 22/12/2023	
Act Notarial nr. 3646, din 21/12/2023 emis de Simion Aurelia Maria;	
B1	A1
Intabulare, drept de PROPRIETATE-bun comun, dobandit prin Conventie, cota actuala 1/1, cota initiala 1/1	
1) PESCARU MIHĂIȚĂ-STELIAN, casatorit cu	
2) PESCARU GHEORGHITA-OANA	

C. Partea III. SARCINI .

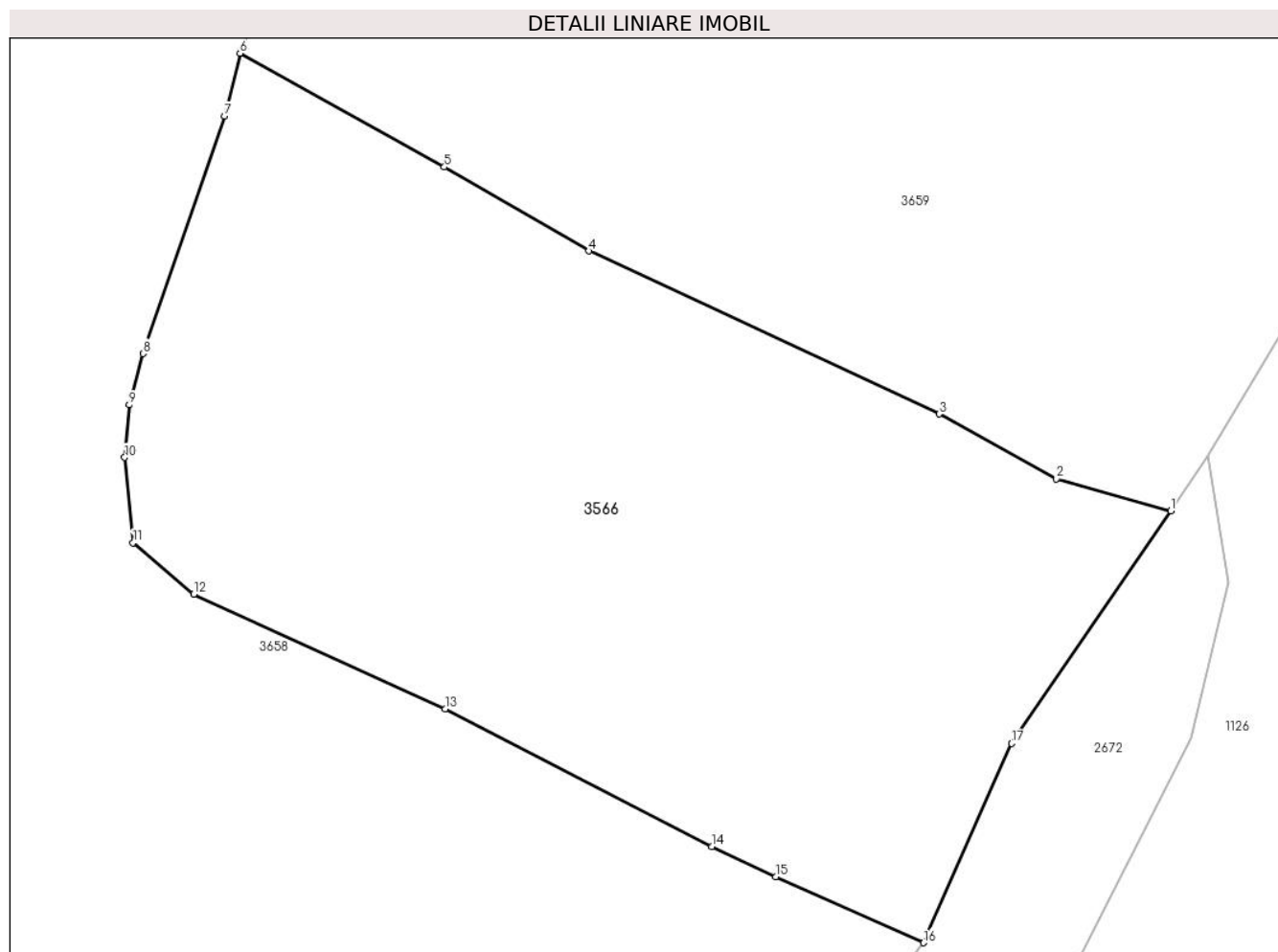
Inscrieri privind dezmembramintele dreptului de proprietate, drepturi reale de garanție și sarcini	Referințe
NU SUNT	

Anexa Nr. 1 La Partea I

Teren

Nr cadastral	Suprafața (mp)*	Observații / Referințe
81782	2.510	

* Suprafața este determinată în planul de proiecție Stereo 70.



Date referitoare la teren

Crt	Categorie folosință	Intravilan	Suprafața (mp)	Tarla	Parcelă	Nr. topo	Observații / Referințe
1	livada	NU	2.510	-	-	-	

Lungime Segmente

1) Valorile lungimilor segmentelor sunt obținute din proiecție în plan.

Punct început	X / Y	Punct sfârșit	X / Y	Lungime segment (** (m)
1	506.098,566 414.310,887	2	506.090,197 414.313,226	8.69
2	506.090,197 414.313,226	3	506.081,587 414.317,98	9.835
3	506.081,587 414.317,98	4	506.055,927 414.329,929	28.306
4	506.055,927 414.329,929	5	506.045,326 414.336,066	12.249
5	506.045,326 414.336,066	6	506.030,352 414.344,405	17.139

Punct început	X / Y	Punct sfârșit	X / Y	Lungime segment (** (m)
6	506.030,352 414.344,405	7	506.029,245 414.339,798	4.738
7	506.029,245 414.339,798	8	506.023,237 414.322,406	18.4
8	506.023,237 414.322,406	9	506.022,242 414.318,646	3.889
9	506.022,242 414.318,646	10	506.021,897 414.314,798	3.863
10	506.021,897 414.314,798	11	506.022,513 414.308,554	6.274
11	506.022,513 414.308,554	12	506.026,962 414.304,799	5.822
12	506.026,962 414.304,799	13	506.045,382 414.296,386	20.25
13	506.045,382 414.296,386	14	506.064,924 414.286,291	21.995
14	506.064,924 414.286,291	15	506.069,628 414.284,095	5.191
15	506.069,628 414.284,095	16	506.080,44 414.279,256	11.845
16	506.080,44 414.279,256	17	506.086,899 414.293,852	15.961
17	506.086,899 414.293,852	1	506.098,566 414.310,887	20.647

** Lungimile segmentelor sunt determinate în planul de proiecție Stereo 70 și sunt rotunjite la 1 milimetru.

*** Distanța dintre puncte este formată din segmente cumulate ce sunt mai mici decât valoarea 1 milimetru.

**DATE DESPRE IMOBILUL NR. 3567**

Oficiul de Cadastru și Publicitate Imobiliară ARGES
Biroul de Cadastru și Publicitate Imobiliară Campulung

A. Partea I. Descrierea imobilului

TEREN Extravilan

Adresa: Jud. Arges

Nr. Crt	Nr cadastral Nr. topografic	Suprafața* (mp)	Observații / Referințe
A1		37.746	Sector cadastral:14 Teren neimprejmit;

B. Partea II. Proprietari și acte

Inscrieri privitoare la dreptul de proprietate și alte drepturi reale		Referințe
/		
Act Administrativ nr. 4926, din 11/11/2024 emis de PRIMĂRIA COMUNEI MIOARELE;		
B1	Inscrierea posesiei, drept de PROPRIETATE, dobandit prin Lege, cota actuala 1/1, cota initiala 1/1 1) NEIDENTIFICAT NEIDENTIFICAT	A1
Act Normativ nr. 7, din 13/03/1996 emis de PARLAMENTUL ROMÂNIEI (art.13);		
B2	Se notează mențiunea de proprietar neidentificat	A1

C. Partea III. SARCINI .

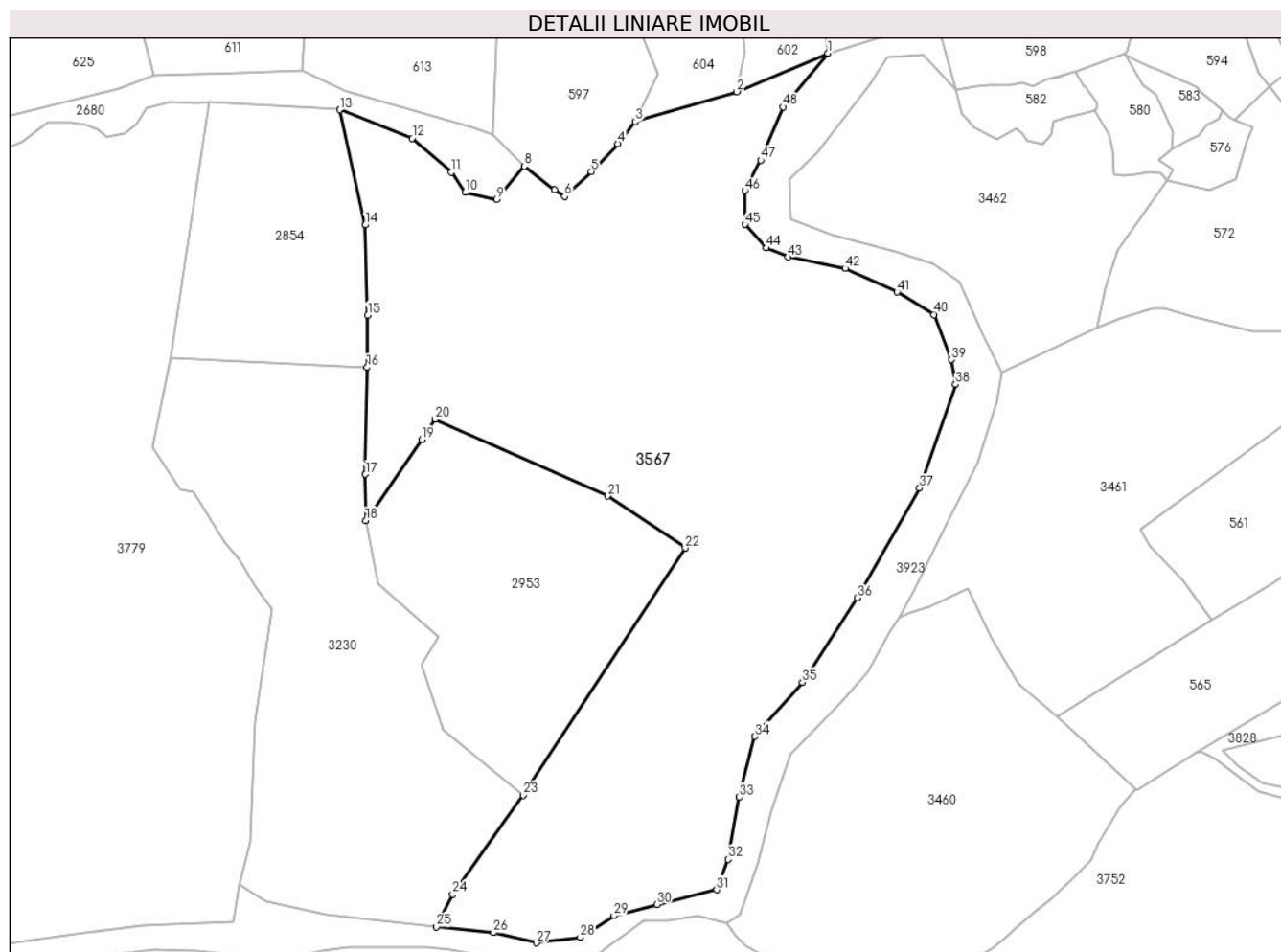
Inscrieri privind dezmembramintele dreptului de proprietate, drepturi reale de garanție și sarcini	Referințe
NU SUNT	

Anexa Nr. 1 La Partea I

Teren

Nr cadastral	Suprafața (mp)*	Observații / Referințe
	37.746	

* Suprafața este determinată în planul de proiecție Stereo 70.



Date referitoare la teren

Crt	Categorie folosință	Intravilan	Suprafața (mp)	Tarla	Parcelă	Nr. topo	Observații / Referințe
1	faneata	NU	37.746	-	-	-	

Lungime Segmente

1) Valorile lungimilor segmentelor sunt obținute din proiecție în plan.

Punct început	X / Y	Punct sfârșit	X / Y	Lungime segment	Punct început	X / Y	Punct sfârșit	X / Y	Lungime segment	Punct început	X / Y	Punct sfârșit	X / Y	Lungime segment
1	507.716,941 415.911,549	2	507.682,683 415.897,05	37.2	2	507.682,683 415.897,05	3	507.644,451 415.885,884	39.829	3	507.644,451 415.885,884	4	507.637,848 415.877,566	10.62
4	507.637,848 415.877,566	5	507.627,837 415.867,095	14.487	5	507.627,837 415.867,095	6	507.617,804 415.857,669	13.766	6	507.617,804 415.857,669	7	507.614,102 415.860,214	4.492
7	507.614,102 415.860,214	8	507.602,732 415.869,081	14.419	8	507.602,732 415.869,081	9	507.592,243 415.856,646	16.268	9	507.592,243 415.856,646	10	507.580,368 415.859,191	12.145
10	507.580,368 415.859,191	11	507.575,279 415.866,824	9.174	11	507.575,279 415.866,824	12	507.560,437 415.879,546	19.548	12	507.560,437 415.879,546	13	507.533,247 415.890,308	29.242
13	507.533,247 415.890,308	14	507.542,73 415.846,921	44.411	14	507.542,73 415.846,921	15	507.543,785 415.813,032	33.905	15	507.543,785 415.813,032	16	507.543,483 415.793,4	19.634
16	507.543,483 415.793,4	17	507.542,866 415.753,195	40.21	17	507.542,866 415.753,195	18	507.543,017 415.735,771	17.425	18	507.543,017 415.735,771	19	507.564,104 415.766,208	37.028

Punct început	X / Y	Punct sfârșit	X / Y	Lungime segment	Punct început	X / Y	Punct sfârșit	X / Y	Lungime segment	Punct început	X / Y	Punct sfârșit	X / Y	Lungime segment
19	507.564,104 415.766,208	20	507.569,116 415.773,887	9.17	20	507.569,116 415.773,887	21	507.633,934 415.745,027	70.95 3	21	507.633,934 415.745,027	22	507.663,246 415.725,508	35.21 6
22	507.663,246 415.725,508	23	507.602,322 415.632,561	111.1 35	23	507.602,322 415.632,561	24	507.575,674 415.595,31	45.80 1	24	507.575,674 415.595,31	25	507.569,631 415.583,034	13.68 3
25	507.569,631 415.583,034	26	507.591,076 415.580,887	21.55 2	26	507.591,076 415.580,887	27	507.607,192 415.577,07	16.56 2	27	507.607,192 415.577,07	28	507.623,731 415.579,191	16.67 4
28	507.623,731 415.579,191	29	507.636,453 415.587,248	15.05 9	29	507.636,453 415.587,248	30	507.652,568 415.591,489	16.66 4	30	507.652,568 415.591,489	31	507.675,045 415.597,002	23.14 3
31	507.675,045 415.597,002	32	507.679,285 415.608,452	12.21	32	507.679,285 415.608,452	33	507.683,526 415.631,777	23.70 7	33	507.683,526 415.631,777	34	507.689,463 415.654,677	23.65 7
34	507.689,463 415.654,677	35	507.707,275 415.675,033	27.04 9	35	507.707,275 415.675,033	36	507.728,055 415.706,839	37.99 2	36	507.728,055 415.706,839	37	507.751,379 415.747,975	47.28 8
37	507.751,379 415.747,975	38	507.764,95 415.786,991	41.30 9	38	507.764,95 415.786,991	39	507.763,254 415.796,32	9.482	39	507.763,254 415.796,32	40	507.756,892 415.813,284	18.11 8
40	507.756,892 415.813,284	41	507.742,898 415.821,765	16.36 3	41	507.742,898 415.821,765	42	507.723,39 415.830,671	21.44 5	42	507.723,39 415.830,671	43	507.701,762 415.834,912	22.04
43	507.701,762 415.834,912	44	507.693,704 415.838,304	8.743	44	507.693,704 415.838,304	45	507.685,647 415.847,21	12.01	45	507.685,647 415.847,21	46	507.685,647 415.859,933	12.72 3
46	507.685,647 415.859,933	47	507.691,584 415.871,383	12.89 8	47	507.691,584 415.871,383	48	507.700,065 415.891,315	21.66 1	48	507.700,065 415.891,315	1	507.716,941 415.911,549	26.34 8

** Lungimile segmentelor sunt determinate în planul de proiecție Stereo 70 și sunt rotunjite la 1 milimetru.

*** Distanța dintre puncte este formată din segmente cumulate ce sunt mai mici decât valoarea 1 milimetru.

**DATE DESPRE IMOBILUL NR. 3568**

Oficiul de Cadastru și Publicitate Imobiliară ARGES
Biroul de Cadastru și Publicitate Imobiliară Campulung

A. Partea I. Descrierea imobilului

TEREN Extravilan

Adresa: Jud. Arges, Loc Chilii,Pct.Poiana Lunga

Nr. Crt	Nr cadastral Nr. topografic	Suprafața* (mp)	Observații / Referințe
A1	81833	1.500	Sector cadastral:21 Teren imprejmuit; IMOBIL TRAVERSAT DE LIMITA DE UAT.

B. Partea II. Proprietari și acte

Inscrieri privitoare la dreptul de proprietate și alte drepturi reale		Referințe
35737 / 29/08/2023		
Act Administrativ nr. 32895, din 10/10/2023 emis de PRIMARIA CAMPULUNG (atasat conform referat ; act notarial nr 1634 din 12.06.1996, emis de BNP IONESCU CORNELIA;act administrativ nr 4035 din 24.07.2023, emis de PRIMARIA MIOARELE;act administrativ nr 4034 din 24.07.2023, emis de PRIMARIA MIOARELE);		
B1	Intabulare, drept de PROPRIETATE, dobandit prin Conventie, cota actuala 1/1, cota initiala 1/1 1) BĂBUȘ FILOFTEIA , necasatorita	A1

C. Partea III. SARCINI .

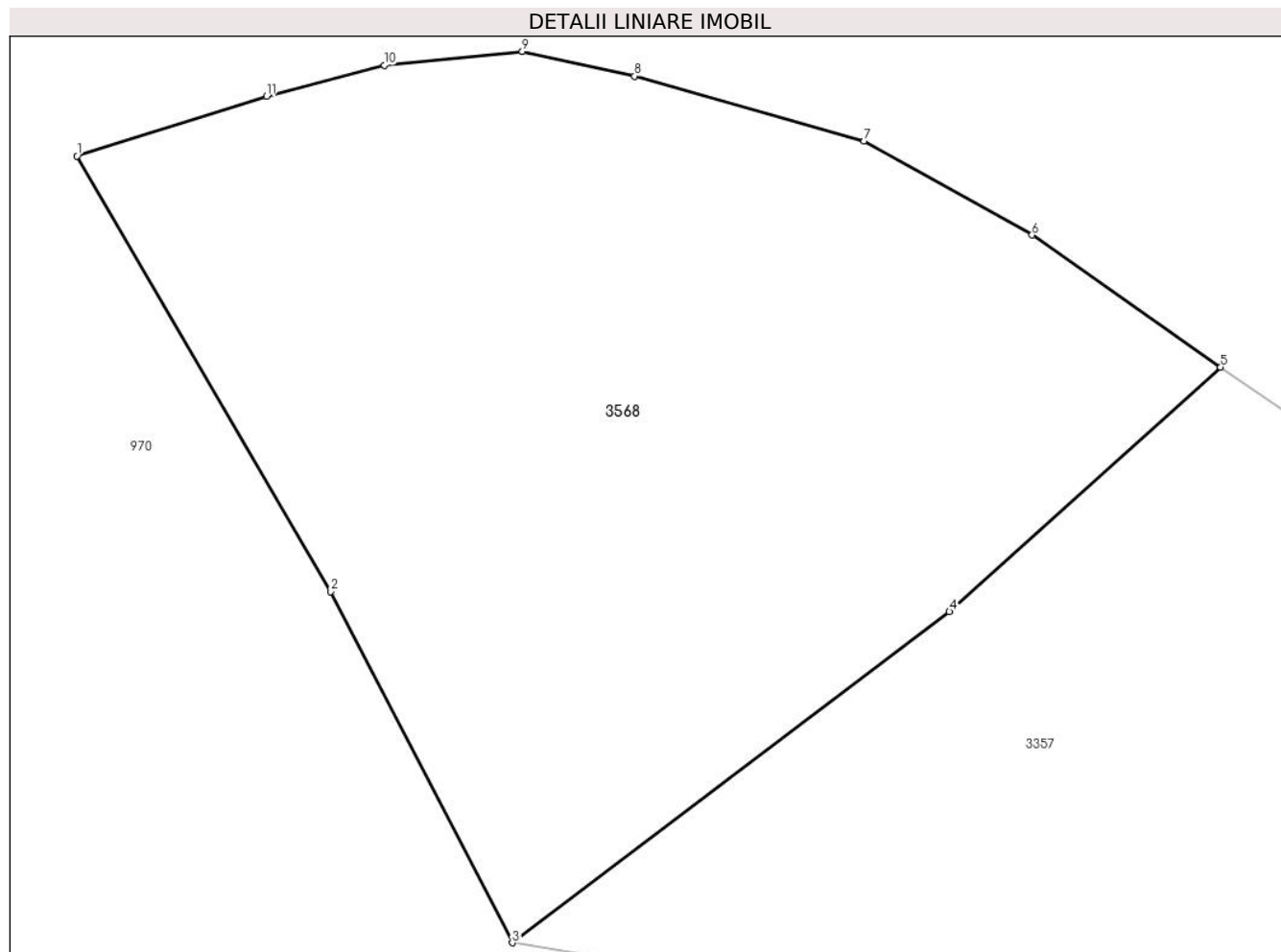
Inscrieri privind dezmembramintele dreptului de proprietate, drepturi reale de garanție și sarcini	Referințe
NU SUNT	

Anexa Nr. 1 La Partea I

Teren

Nr cadastral	Suprafața (mp)*	Observații / Referințe
81833	1.500	IMOBIL TRAVERSAT DE LIMITA DE UAT.

* Suprafața este determinată în planul de proiecție Stereo 70.



Date referitoare la teren

Crt	Categorie folosință	Intra vilan	Suprafața (mp)	Tarla	Parcelă	Nr. topo	Observații / Referințe
1	faneata	NU	1.500	-	-	-	

Lungime Segmente

1) Valorile lungimilor segmentelor sunt obținute din proiecție în plan.

Punct început	X / Y	Punct sfârșit	X / Y	Lungime segment (** (m)
1	503.829,614 414.662,182	2	503.842,95 414.639,338	26.452
2	503.842,95 414.639,338	3	503.852,475 414.620,916	20.739
3	503.852,475 414.620,916	4	503.875,438 414.638,28	28.789
4	503.875,438 414.638,28	5	503.889,672 414.651,112	19.164
5	503.889,672 414.651,112	6	503.879,777 414.658,039	12.079

Punct început	X / Y	Punct sfârșit	X / Y	Lungime segment (** (m)
6	503.879,777 414.658,039	7	503.870,952 414.662,964	10.106
7	503.870,952 414.662,964	8	503.858,91 414.666,373	12.515
8	503.858,91 414.666,373	9	503.853,004 414.667,666	6.046
9	503.853,004 414.667,666	10	503.845,754 414.666,937	7.287
10	503.845,754 414.666,937	11	503.839,586 414.665,308	6.379
11	503.839,586 414.665,308	1	503.829,614 414.662,182	10.45

** Lungimile segmentelor sunt determinate în planul de proiecție Stereo 70 și sunt rotunjite la 1 milimetru.

*** Distanța dintre puncte este formată din segmente cumulate ce sunt mai mici decât valoarea 1 milimetru.

**DATE DESPRE IMOBILUL NR. 3569**

Oficiul de Cadastru și Publicitate Imobiliară ARGES
Biroul de Cadastru și Publicitate Imobiliară Campulung

A. Partea I. Descrierea imobilului

TEREN Extravilan

Adresa: Jud. Arges

Nr. Crt	Nr cadastral Nr. topografic	Suprafața* (mp)	Observații / Referințe
A1		652	Sector cadastral:23 Teren neimprejmut;

B. Partea II. Proprietari și acte

Inscrieri privitoare la dreptul de proprietate și alte drepturi reale		Referințe
/		
Act Administrativ nr. 4926, din 11/11/2024 emis de PRIMĂRIA COMUNEI MIOARELE;		
B1	Inscrierea posesiei, drept de PROPRIETATE, dobandit prin Lege, cota actuala 1/1, cota initiala 1/1 1) NEIDENTIFICAT NEIDENTIFICAT	A1
Act Normativ nr. 7, din 13/03/1996 emis de PARLAMENTUL ROMÂNIEI (art.13);		
B2	Se notează mențiunea de proprietar neidentificat	A1

C. Partea III. SARCINI .

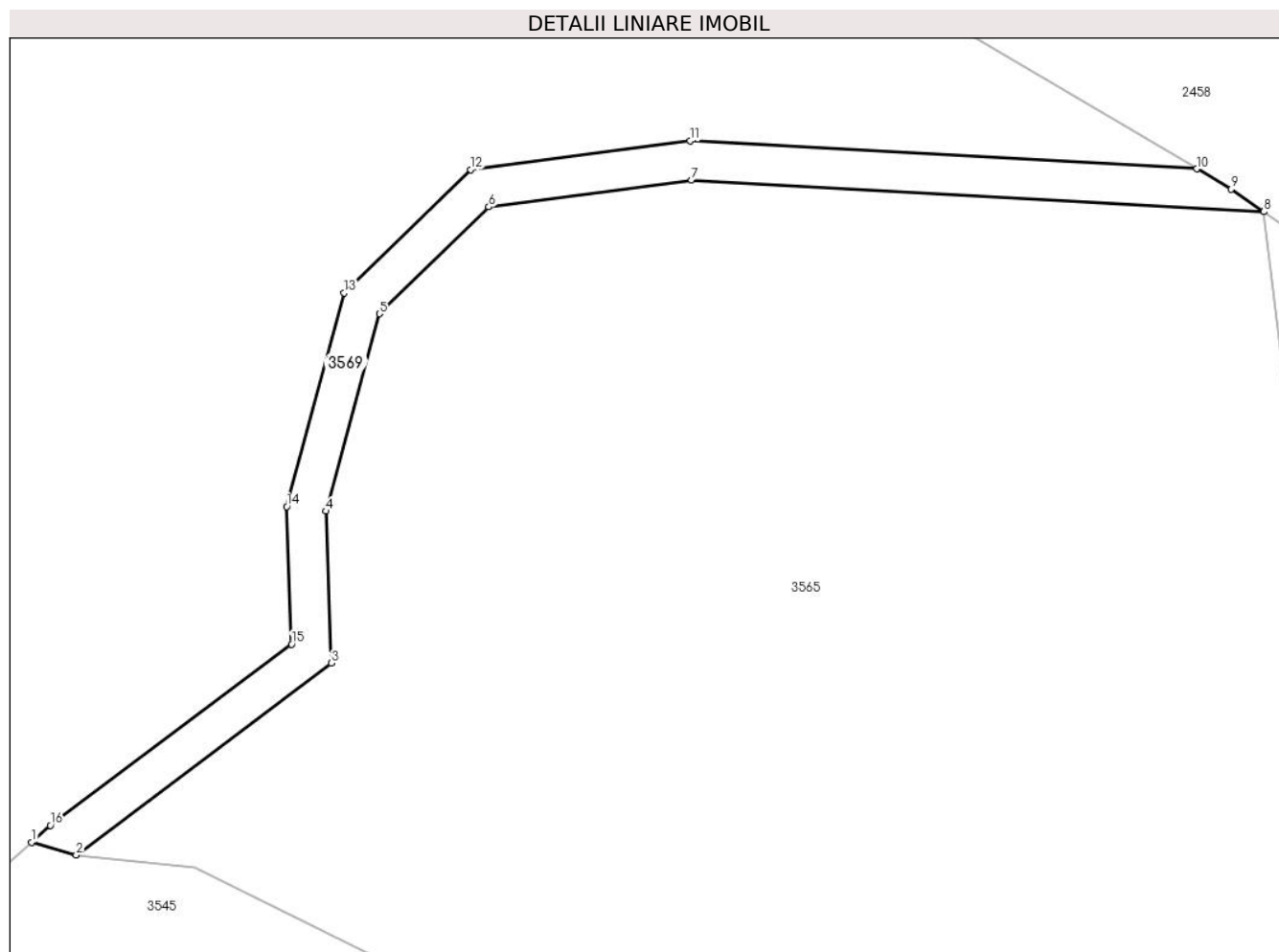
Inscrieri privind dezmembramintele dreptului de proprietate, drepturi reale de garanție și sarcini	Referințe
NU SUNT	

Anexa Nr. 1 La Partea I

Teren

Nr cadastral	Suprafața (mp)*	Observații / Referințe
	652	

* Suprafața este determinată în planul de proiecție Stereo 70.



Date referitoare la teren

Crt	Categorie folosință	Intra vilan	Suprafața (mp)	Tarla	Parcelă	Nr. topo	Observații / Referințe
1	drum	NU	652	-	-	-	

Lungime Segmente

1) Valorile lungimilor segmentelor sunt obținute din proiecție în plan.

Punct început	X / Y	Punct sfârșit	X / Y	Lungime segment (** (m)
1	505.416,255 414.886,319	2	505.420,8 414.885,0	4.733
2	505.420,8 414.885,0	3	505.446,82 414.904,56	32.552
3	505.446,82 414.904,56	4	505.446,28 414.920,05	15.499
4	505.446,28 414.920,05	5	505.451,72 414.940,17	20.842
5	505.451,72 414.940,17	6	505.462,87 414.951,05	15.579

Punct început	X / Y	Punct sfârșit	X / Y	Lungime segment (** (m)
6	505.462,87 414.951,05	7	505.483,55 414.953,77	20.858
7	505.483,55 414.953,77	8	505.541,904 414.950,557	58.442
8	505.541,904 414.950,557	9	505.538,57 414.952,85	4.046
9	505.538,57 414.952,85	10	505.535,05 414.954,94	4.094
10	505.535,05 414.954,94	11	505.483,4 414.957,781	51.728
11	505.483,4 414.957,781	12	505.461,03 414.954,84	22.562
12	505.461,03 414.954,84	13	505.448,14 414.942,27	18.004
13	505.448,14 414.942,27	14	505.442,26 414.920,52	22.531
14	505.442,26 414.920,52	15	505.442,75 414.906,501	14.028
15	505.442,75 414.906,501	16	505.418,171 414.888,028	30.747
16	505.418,171 414.888,028	1	505.416,255 414.886,319	2.567

** Lungimile segmentelor sunt determinate în planul de proiecție Stereo 70 și sunt rotunjite la 1 milimetru.

*** Distanța dintre puncte este formată din segmente cumulate ce sunt mai mici decât valoarea 1 milimetru.

**DATE DESPRE IMOBILUL NR. 3570**

Oficiul de Cadastru și Publicitate Imobiliară ARGES
Biroul de Cadastru și Publicitate Imobiliară Campulung

A. Partea I. Descrierea imobilului

TEREN Extravilan

Adresa: Jud. Arges

Nr. Crt	Nr cadastral Nr. topografic	Suprafața* (mp)	Observații / Referințe
A1		4.966	Sector cadastral:4 Teren neimprejmuit;

B. Partea II. Proprietari și acte

Inscrieri privitoare la dreptul de proprietate și alte drepturi reale		Referințe
/		
Act Administrativ nr. 4926, din 11/11/2024 emis de PRIMĂRIA COMUNEI MIOARELE;		
B1	Inscrierea posesiei, drept de PROPRIETATE, dobandit prin Lege, cota actuala 1/1, cota initiala 1/1 1) NEIDENTIFICAT NEIDENTIFICAT	A1
Act Normativ nr. 7, din 13/03/1996 emis de PARLAMENTUL ROMÂNIEI (art.13);		
B2	Se notează mențiunea de proprietar neidentificat	A1

C. Partea III. SARCINI .

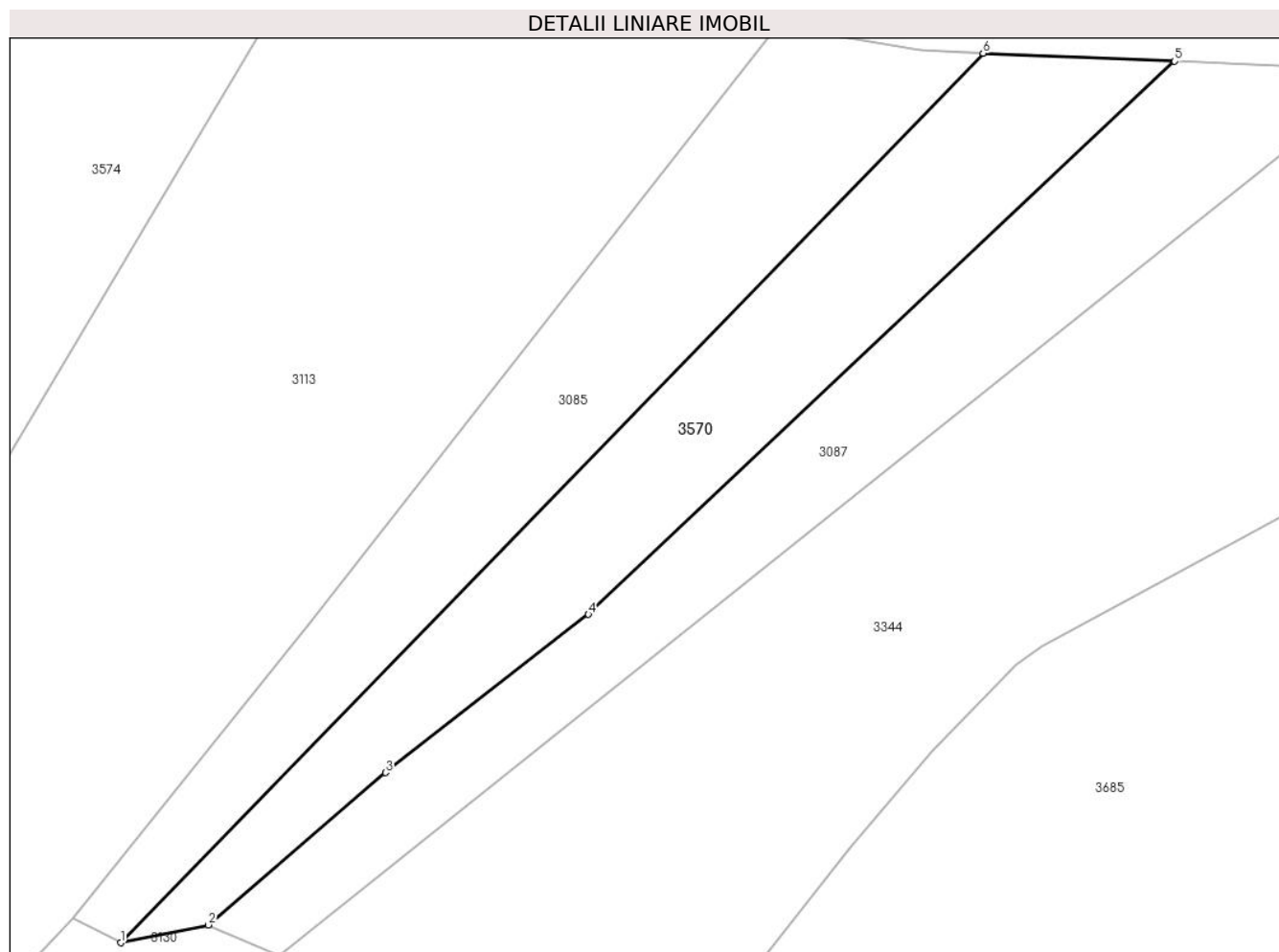
Inscrieri privind dezmembramintele dreptului de proprietate, drepturi reale de garanție și sarcini	Referințe
NU SUNT	

Anexa Nr. 1 La Partea I

Teren

Nr cadastral	Suprafața (mp)*	Observații / Referințe
	4.966	

* Suprafața este determinată în planul de proiecție Stereo 70.



Date referitoare la teren

Crt	Categorie folosință	Intravilan	Suprafața (mp)	Tarla	Parcelă	Nr. topo	Observații / Referințe
1	faneata	NU	4.966	-	-	-	

Lungime Segmente

1) Valorile lungimilor segmentelor sunt obținute din proiecție în plan.

Punct început	X / Y	Punct sfârșit	X / Y	Lungime segment (** (m)
1	509.391,567 417.335,613	2	509.408,628 417.339,084	17.411
2	509.408,628 417.339,084	3	509.443,229 417.368,785	45.6
3	509.443,229 417.368,785	4	509.482,818 417.399,638	50.192
4	509.482,818 417.399,638	5	509.597,202 417.507,5	157.219
5	509.597,202 417.507,5	6	509.559,838 417.509,073	37.397

Punct început	X / Y	Punct sfârșit	X / Y	Lungime segment (** (m)
6	509.559,838 417.509,073	1	509.391,567 417.335,613	241.668

** Lungimile segmentelor sunt determinate în planul de proiecție Stereo 70 și sunt rotunjite la 1 milimetru.

*** Distanța dintre puncte este formată din segmente cumulate ce sunt mai mici decât valoarea 1 milimetru.

**DATE DESPRE IMOBILUL NR. 3571**

Oficiul de Cadastru și Publicitate Imobiliară ARGES
Biroul de Cadastru și Publicitate Imobiliară Campulung

A. Partea I. Descrierea imobilului

TEREN Extravilan

Adresa: Jud. Arges

Nr. Crt	Nr cadastral Nr. topografic	Suprafața* (mp)	Observații / Referințe
A1	81002	1.650	Sector cadastral:22 Teren neimprejmuit;

B. Partea II. Proprietari și acte

Inscrieri privitoare la dreptul de proprietate și alte drepturi reale		Referințe
/		
Act Administrativ nr. 4926, din 11/11/2024 emis de PRIMĂRIA COMUNEI MIOARELE;		
B1	Inscrierea posesiei, drept de PROPRIETATE, dobandit prin Lege, cota actuala 1/1, cota initiala 1/1 1) NEIDENTIFICAT NEIDENTIFICAT	A1
Act Normativ nr. 7, din 13/03/1996 emis de PARLAMENTUL ROMÂNIEI (art.13);		
B2	Se notează mențiunea de proprietar neidentificat	A1

C. Partea III. SARCINI .

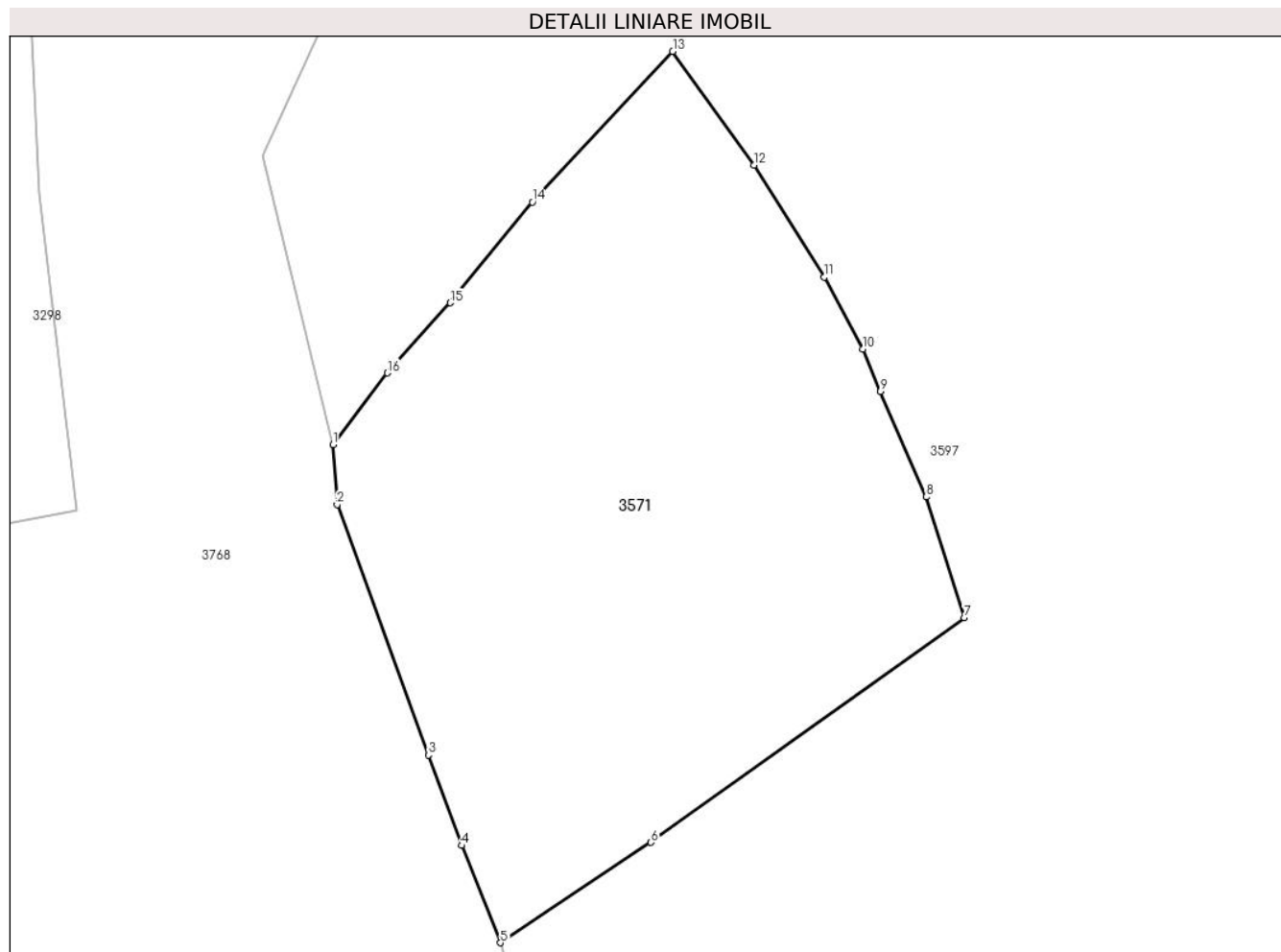
Inscrieri privind dezmembramintele dreptului de proprietate, drepturi reale de garanție și sarcini	Referințe
NU SUNT	

Anexa Nr. 1 La Partea I

Teren

Nr cadastral	Suprafața (mp)*	Observații / Referințe
81002	1.650	

* Suprafața este determinată în planul de proiecție Stereo 70.



Date referitoare la teren

Crt	Categorie folosință	Intravilan	Suprafața (mp)	Tarla	Parcelă	Nr. topo	Observații / Referințe
1	faneata	NU	1.650	-	-	-	

Lungime Segmente

1) Valorile lungimilor segmentelor sunt obținute din proiecție în plan.

Punct început	X / Y	Punct sfârșit	X / Y	Lungime segment (** (m)
1	504.450,166 414.965,242	2	504.450,458 414.960,904	4.348
2	504.450,458 414.960,904	3	504.457,049 414.942,857	19.213
3	504.457,049 414.942,857	4	504.459,438 414.936,338	6.943
4	504.459,438 414.936,338	5	504.462,246 414.929,328	7.551
5	504.462,246 414.929,328	6	504.473,109 414.936,554	13.047

Punct început	X / Y	Punct sfârșit	X / Y	Lungime segment (** (m)
6	504.473,109 414.936,554	7	504.495,717 414.952,766	27.82
7	504.495,717 414.952,766	8	504.492,958 414.961,457	9.118
8	504.492,958 414.961,457	9	504.489,649 414.969,06	8.292
9	504.489,649 414.969,06	10	504.488,381 414.972,112	3.305
10	504.488,381 414.972,112	11	504.485,604 414.977,295	5.88
11	504.485,604 414.977,295	12	504.480,529 414.985,379	9.545
12	504.480,529 414.985,379	13	504.474,682 414.993,57	10.064
13	504.474,682 414.993,57	14	504.464,553 414.982,708	14.852
14	504.464,553 414.982,708	15	504.458,625 414.975,452	9.37
15	504.458,625 414.975,452	16	504.454,085 414.970,398	6.794
16	504.454,085 414.970,398	1	504.450,166 414.965,242	6.476

** Lungimile segmentelor sunt determinate în planul de proiecție Stereo 70 și sunt rotunjite la 1 milimetru.

*** Distanța dintre puncte este formată din segmente cumulate ce sunt mai mici decât valoarea 1 milimetru.

**DATE DESPRE IMOBILUL NR. 3572**

Oficiul de Cadastru și Publicitate Imobiliară ARGES
Biroul de Cadastru și Publicitate Imobiliară Campulung

A. Partea I. Descrierea imobilului

TEREN Extravilan

Adresa: Jud. Arges

Nr. Crt	Nr cadastral Nr. topografic	Suprafața* (mp)	Observații / Referințe
A1		438	Sector cadastral:4 Teren neimprejmuit;

B. Partea II. Proprietari și acte

Inscrieri privitoare la dreptul de proprietate și alte drepturi reale		Referințe
/		
Act Administrativ nr. 4926, din 11/11/2024 emis de PRIMĂRIA COMUNEI MIOARELE;		
B1	Inscrierea posesiei, drept de PROPRIETATE, dobandit prin Lege, cota actuala 1/1, cota initiala 1/1 1) NEIDENTIFICAT NEIDENTIFICAT	A1
Act Normativ nr. 7, din 13/03/1996 emis de PARLAMENTUL ROMÂNIEI (art.13);		
B2	Se notează mențiunea de proprietar neidentificat	A1

C. Partea III. SARCINI .

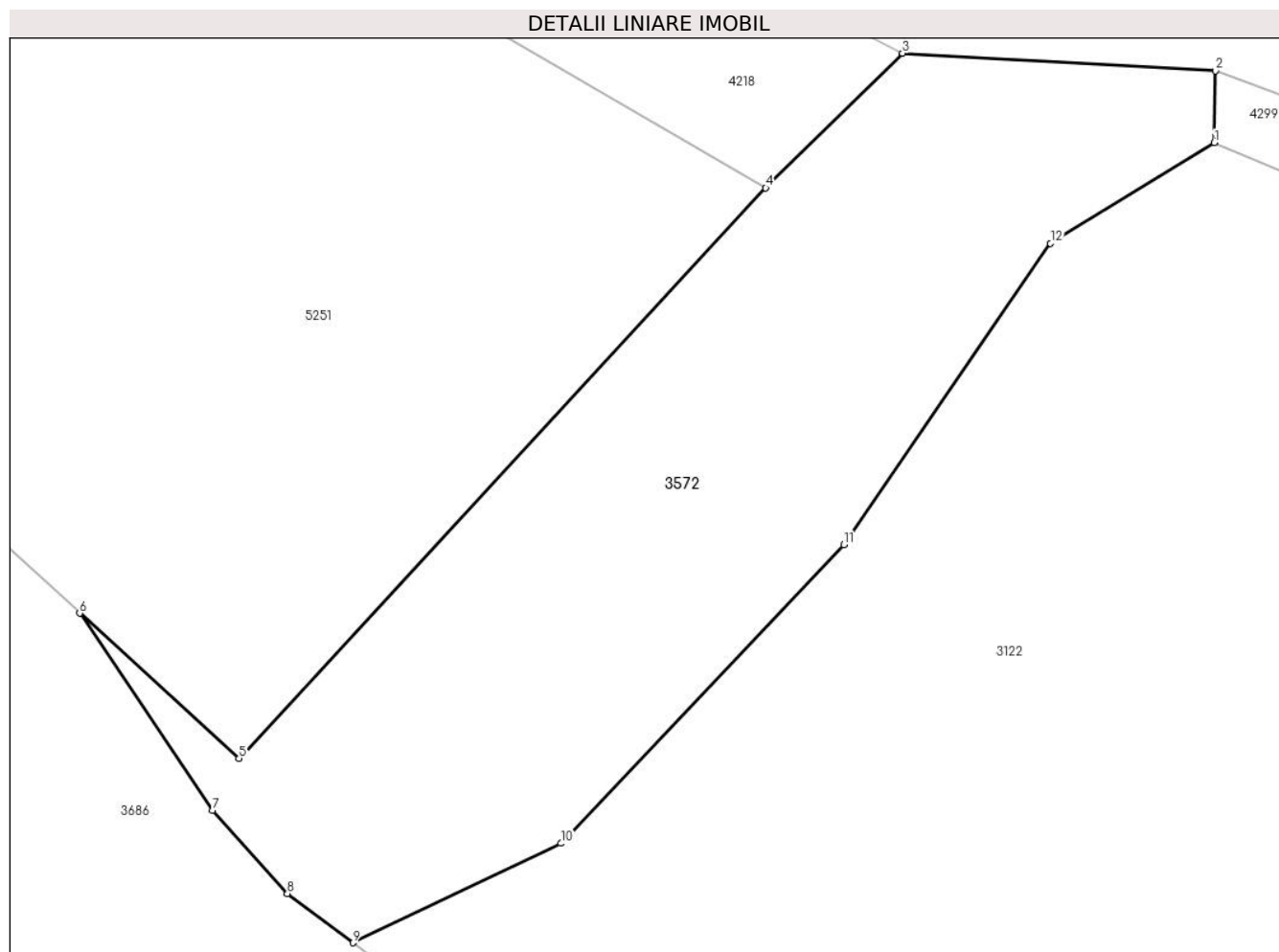
Inscrieri privind dezmembramintele dreptului de proprietate, drepturi reale de garanție și sarcini	Referințe
NU SUNT	

Anexa Nr. 1 La Partea I

Teren

Nr cadastral	Suprafața (mp)*	Observații / Referințe
	438	

* Suprafața este determinată în planul de proiecție Stereo 70.



Date referitoare la teren

Crt	Categorie folosință	Intravilan	Suprafața (mp)	Tarla	Parcelă	Nr. topo	Observații / Referințe
1	drum	NU	438	-	-	-	

Lungime Segmente

1) Valorile lungimilor segmentelor sunt obținute din proiecție în plan.

Punct început	X / Y	Punct sfârșit	X / Y	Lungime segment (** (m)
1	509.803,044 417.433,791	2	509.803,096 417.436,451	2.661
2	509.803,096 417.436,451	3	509.791,493 417.437,105	11.621
3	509.791,493 417.437,105	4	509.786,432 417.432,118	7.105
4	509.786,432 417.432,118	5	509.766,929 417.410,998	28.748
5	509.766,929 417.410,998	6	509.761,024 417.416,375	7.986

Punct început	X / Y	Punct sfârșit	X / Y	Lungime segment (** (m)
6	509.761,024 417.416,375	7	509.765,947 417.409,084	8.797
7	509.765,947 417.409,084	8	509.768,713 417.406,005	4.139
8	509.768,713 417.406,005	9	509.771,14 417.404,181	3.036
9	509.771,14 417.404,181	10	509.778,846 417.407,862	8.54
10	509.778,846 417.407,862	11	509.789,32 417.418,918	15.23
11	509.789,32 417.418,918	12	509.796,981 417.430,07	13.53
12	509.796,981 417.430,07	1	509.803,044 417.433,791	7.114

** Lungimile segmentelor sunt determinate în planul de proiecție Stereo 70 și sunt rotunjite la 1 milimetru.

*** Distanța dintre puncte este formată din segmente cumulate ce sunt mai mici decât valoarea 1 milimetru.

**DATE DESPRE IMOBILUL NR. 3573**

Oficiul de Cadastru și Publicitate Imobiliară ARGES
Biroul de Cadastru și Publicitate Imobiliară Campulung

A. Partea I. Descrierea imobilului

TEREN Extravilan

Adresa: Jud. Arges

Nr. Crt	Nr cadastral Nr. topografic	Suprafața* (mp)	Observații / Referințe
A1	80977	2.155	Sector cadastral:22 Teren neimprejmuit;

B. Partea II. Proprietari și acte

Inscrieri privitoare la dreptul de proprietate și alte drepturi reale		Referințe
/		
Act Administrativ nr. 4926, din 11/11/2024 emis de PRIMĂRIA COMUNEI MIOARELE;		
B1	Inscrierea posesiei, drept de PROPRIETATE, dobandit prin Lege, cota actuala 1/1, cota initiala 1/1 1) NEIDENTIFICAT NEIDENTIFICAT	A1
Act Normativ nr. 7, din 13/03/1996 emis de PARLAMENTUL ROMÂNIEI (art.13);		
B2	Se notează mențiunea de proprietar neidentificat	A1

C. Partea III. SARCINI .

Inscrieri privind dezmembramintele dreptului de proprietate, drepturi reale de garanție și sarcini	Referințe
NU SUNT	

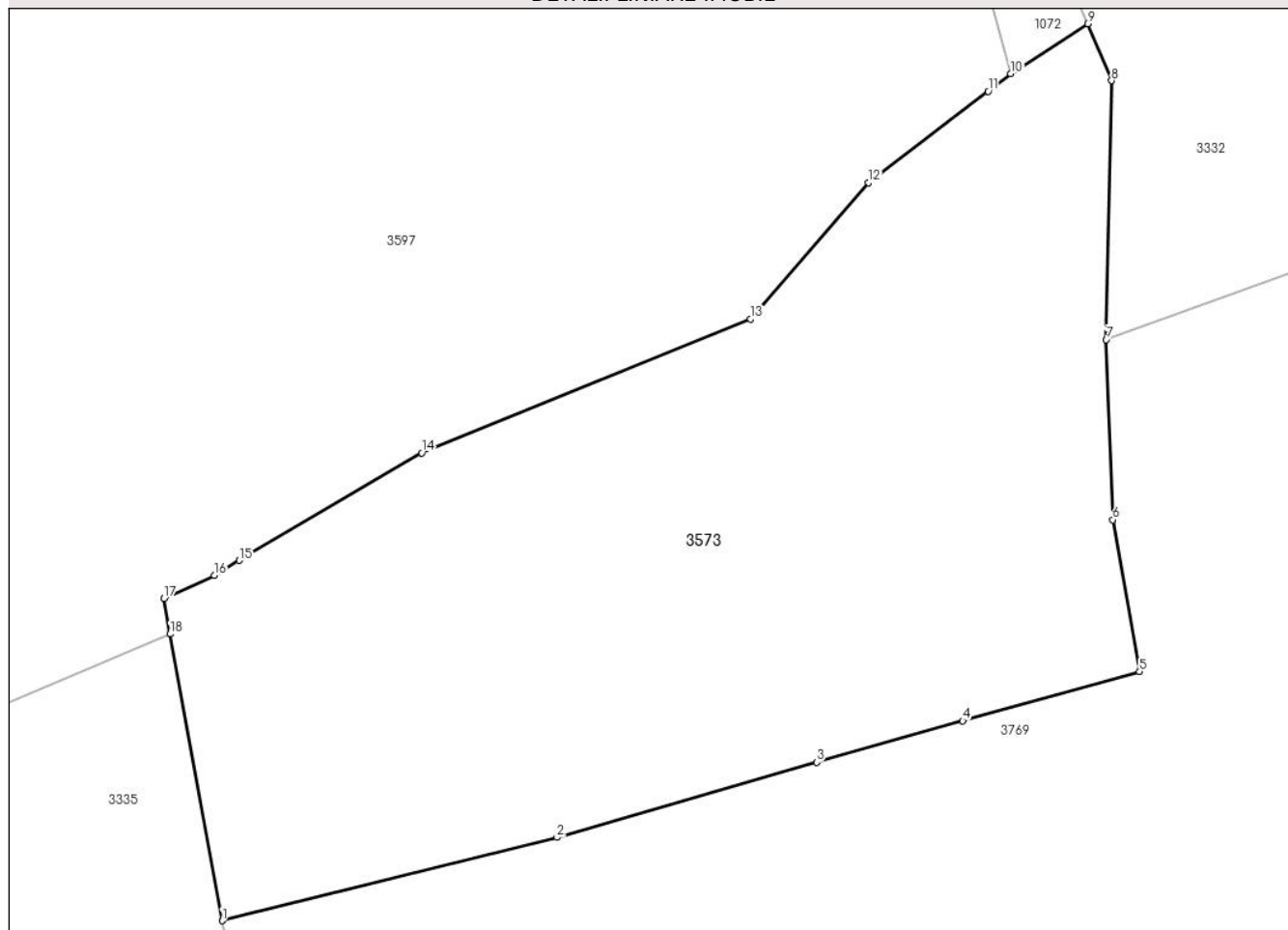
Anexa Nr. 1 La Partea I

Teren

Nr cadastral	Suprafața (mp)*	Observații / Referințe
80977	2.155	

* Suprafața este determinată în planul de proiecție Stereo 70.

DETALII LINIARE IMOBIL



Date referitoare la teren

Crt	Categorie folosință	Intra vilan	Suprafața (mp)	Tarla	Parcelă	Nr. topo	Observații / Referințe
1	faneata	NU	2.155	-	-	-	

Lungime Segmente

1) Valorile lungimilor segmentelor sunt obținute din proiecție în plan.

Punct început	X / Y	Punct sfârșit	X / Y	Lungime segment (** (m)
1	504.615,256 414.862,214	2	504.638,598 414.868,008	24.05
2	504.638,598 414.868,008	3	504.656,693 414.873,238	18.836
3	504.656,693 414.873,238	4	504.666,885 414.876,128	10.594
4	504.666,885 414.876,128	5	504.679,209 414.879,55	12.79
5	504.679,209 414.879,55	6	504.677,345 414.890,131	10.744

Punct început	X / Y	Punct sfârșit	X / Y	Lungime segment (** (m)
6	504.677,345 414.890,131	7	504.676,883 414.902,663	12.541
7	504.676,883 414.902,663	8	504.677,26 414.920,697	18.038
8	504.677,26 414.920,697	9	504.675,59 414.924,66	4.3
9	504.675,59 414.924,66	10	504.670,239 414.921,181	6.383
10	504.670,239 414.921,181	11	504.668,65 414.919,96	2.004
11	504.668,65 414.919,96	12	504.660,328 414.913,593	10.478
12	504.660,328 414.913,593	13	504.652,087 414.904,103	12.569
13	504.652,087 414.904,103	14	504.629,167 414.894,782	24.743
14	504.629,167 414.894,782	15	504.616,467 414.887,293	14.744
15	504.616,467 414.887,293	16	504.614,724 414.886,255	2.029
16	504.614,724 414.886,255	17	504.611,203 414.884,643	3.872
17	504.611,203 414.884,643	18	504.611,64 414.882,176	2.505
18	504.611,64 414.882,176	1	504.615,256 414.862,214	20.287

** Lungimile segmentelor sunt determinate în planul de proiecție Stereo 70 și sunt rotunjite la 1 milimetru.

*** Distanța dintre puncte este formată din segmente cumulate ce sunt mai mici decât valoarea 1 milimetru.

**DATE DESPRE IMOBILUL NR. 3574**

Oficiul de Cadastru și Publicitate Imobiliară ARGES
Biroul de Cadastru și Publicitate Imobiliară Campulung

A. Partea I. Descrierea imobilului

TEREN Extravilan

Adresa: Jud. Arges

Nr. Crt	Nr cadastral Nr. topografic	Suprafața* (mp)	Observații / Referințe
A1		69.325	Sector cadastral:4 Teren neimprejmuit;

B. Partea II. Proprietari și acte

Inscrieri privitoare la dreptul de proprietate și alte drepturi reale		Referințe
/		
Act Administrativ nr. 4926, din 11/11/2024 emis de PRIMĂRIA COMUNEI MIOARELE;		
B1	Inscrierea posesiei, drept de PROPRIETATE, dobandit prin Lege, cota actuala 1/1, cota initiala 1/1 1) NEIDENTIFICAT NEIDENTIFICAT	A1
Act Normativ nr. 7, din 13/03/1996 emis de PARLAMENTUL ROMÂNIEI (art.13);		
B2	Se notează mențiunea de proprietar neidentificat	A1

C. Partea III. SARCINI .

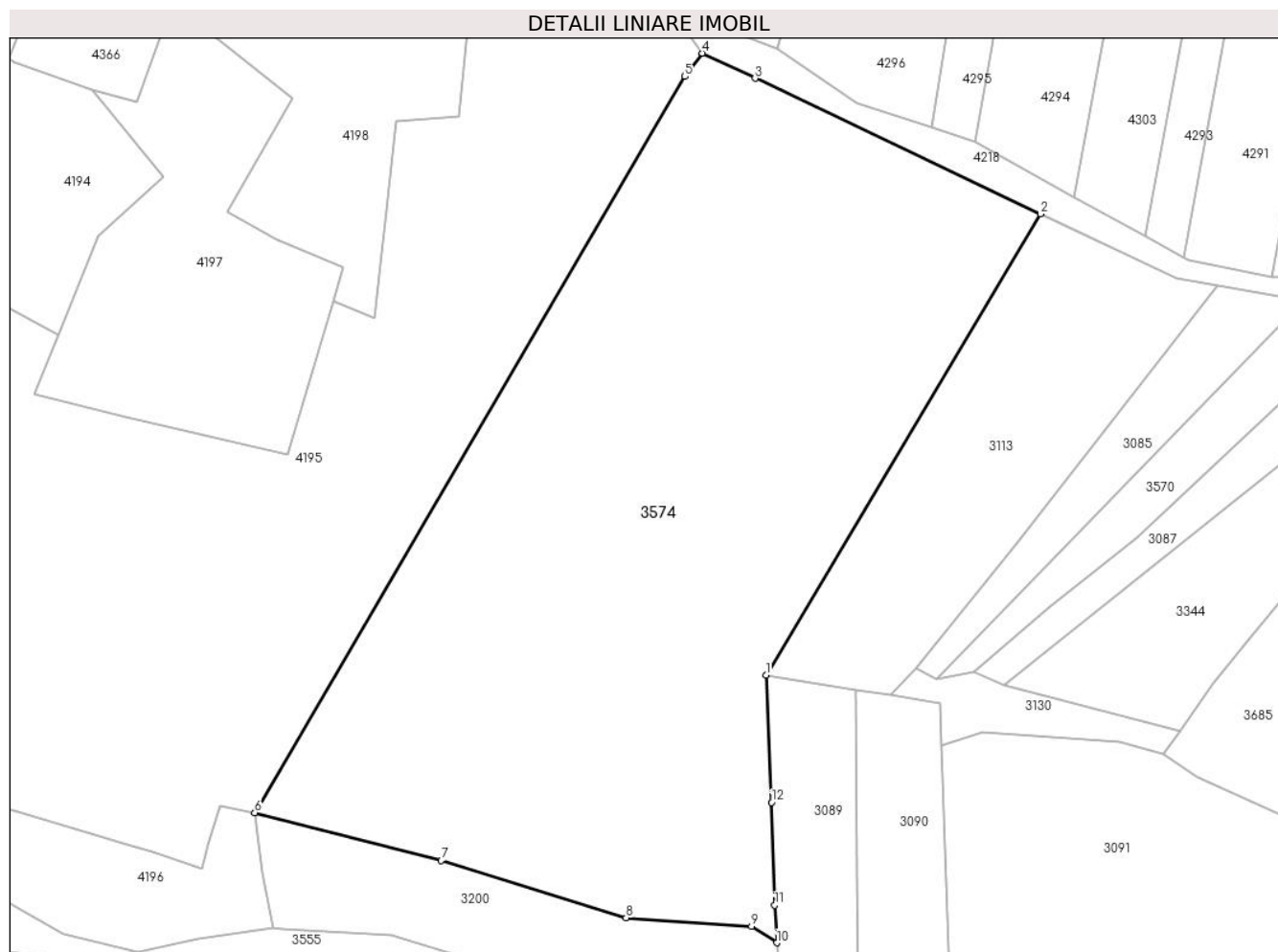
Inscrieri privind dezmembramintele dreptului de proprietate, drepturi reale de garanție și sarcini	Referințe
NU SUNT	

Anexa Nr. 1 La Partea I

Teren

Nr cadastral	Suprafața (mp)*	Observații / Referințe
	69.325	

* Suprafața este determinată în planul de proiecție Stereo 70.



Date referitoare la teren

Crt	Categorie folosință	Intra vilan	Suprafața (mp)	Tarla	Parcelă	Nr. topo	Observații / Referințe
1	faneata	NU	69.325	-	-	-	

Lungime Segmente

1) Valorile lungimilor segmentelor sunt obținute din proiecție în plan.

Punct început	X / Y	Punct sfârșit	X / Y	Lungime segment (** (m)
1	509.314,104 417.337,451	2	509.439,02 417.547,084	244.029
2	509.439,02 417.547,084	3	509.309,154 417.608,721	143.751
3	509.309,154 417.608,721	4	509.285,216 417.620,082	26.497
4	509.285,216 417.620,082	5	509.277,249 417.609,499	13.247
5	509.277,249 417.609,499	6	509.081,626 417.274,974	387.525

Punct început	X / Y	Punct sfârșit	X / Y	Lungime segment (** (m)
6	509.081,626 417.274,974	7	509.166,47 417.253,201	87.593
7	509.166,47 417.253,201	8	509.250,471 417.227,195	87.935
8	509.250,471 417.227,195	9	509.307,56 417.223,302	57.222
9	509.307,56 417.223,302	10	509.319,031 417.215,853	13.677
10	509.319,031 417.215,853	11	509.318,065 417.232,871	17.045
11	509.318,065 417.232,871	12	509.316,648 417.279,644	46.794
12	509.316,648 417.279,644	1	509.314,104 417.337,451	57.863

** Lungimile segmentelor sunt determinate în planul de proiecție Stereo 70 și sunt rotunjite la 1 milimetru.

*** Distanța dintre puncte este formată din segmente cumulate ce sunt mai mici decât valoarea 1 milimetru.

**DATE DESPRE IMOBILUL NR. 3575**

Oficiul de Cadastru și Publicitate Imobiliară ARGES
Biroul de Cadastru și Publicitate Imobiliară Campulung

A. Partea I. Descrierea imobilului

TEREN Extravilan

Adresa: Jud. Arges

Nr. Crt	Nr cadastral Nr. topografic	Suprafața* (mp)	Observații / Referințe
A1		13.326	Sector cadastral:33 Teren neimprejmit;

B. Partea II. Proprietari și acte

Inscrieri privitoare la dreptul de proprietate și alte drepturi reale		Referințe
/		
Act Administrativ nr. 4926, din 11/11/2024 emis de PRIMĂRIA COMUNEI MIOARELE;		
B1	Inscrierea posesiei, drept de PROPRIETATE, dobandit prin Lege, cota actuala 1/1, cota initiala 1/1 1) NEIDENTIFICAT NEIDENTIFICAT	A1
Act Normativ nr. 7, din 13/03/1996 emis de PARLAMENTUL ROMÂNIEI (art.13);		
B2	Se notează mențiunea de proprietar neidentificat	A1

C. Partea III. SARCINI .

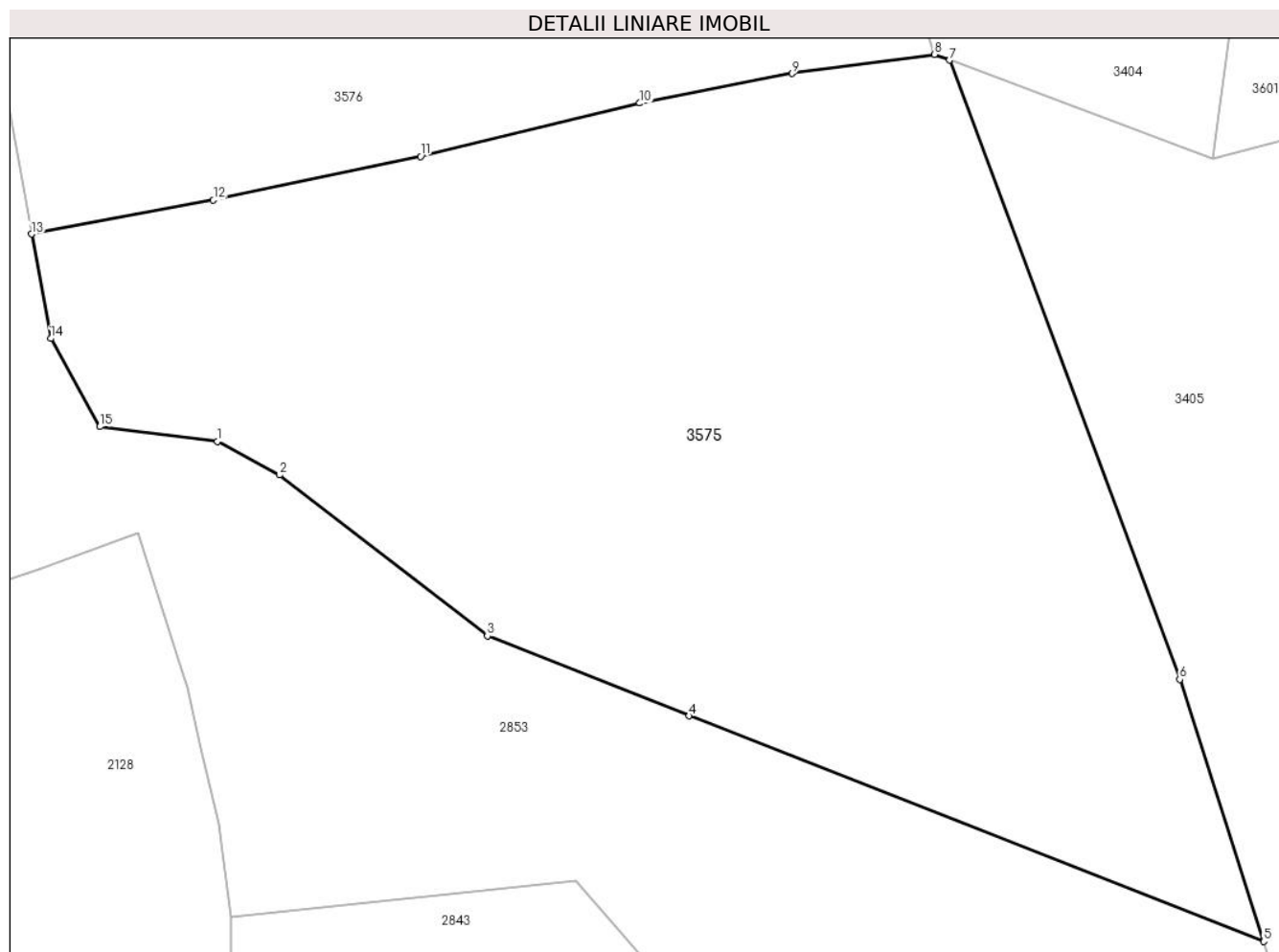
Inscrieri privind dezmembramintele dreptului de proprietate, drepturi reale de garanție și sarcini	Referințe
NU SUNT	

Anexa Nr. 1 La Partea I

Teren

Nr cadastral	Suprafața (mp)*	Observații / Referințe
	13.326	

* Suprafața este determinată în planul de proiecție Stereo 70.



Date referitoare la teren

Crt	Categorie folosință	Intravilan	Suprafața (mp)	Tarla	Parcelă	Nr. topo	Observații / Referințe
1	faneata	NU	13.326	-	-	-	

Lungime Segmente

1) Valorile lungimilor segmentelor sunt obținute din proiecție în plan.

Punct început	X / Y	Punct sfârșit	X / Y	Lungime segment (** (m)
1	508.201,343 413.875,913	2	508.211,049 413.870,692	11.021
2	508.211,049 413.870,692	3	508.243,384 413.845,661	40.891
3	508.243,384 413.845,661	4	508.274,809 413.833,23	33.794
4	508.274,809 413.833,23	5	508.364,252 413.798,117	96.088
5	508.364,252 413.798,117	6	508.351,162 413.838,901	42.833

Punct început	X / Y	Punct sfârșit	X / Y	Lungime segment (** (m)
6	508.351,162 413.838,901	7	508.315,332 413.935,24	102.786
7	508.315,332 413.935,24	8	508.312,977 413.936,122	2.515
8	508.312,977 413.936,122	9	508.290,844 413.933,158	22.331
9	508.290,844 413.933,158	10	508.267,115 413.928,553	24.172
10	508.267,115 413.928,553	11	508.232,999 413.920,244	35.113
11	508.232,999 413.920,244	12	508.200,721 413.913,46	32.983
12	508.200,721 413.913,46	13	508.172,429 413.908,184	28.78
13	508.172,429 413.908,184	14	508.175,389 413.891,926	16.525
14	508.175,389 413.891,926	15	508.183,064 413.878,229	15.701
15	508.183,064 413.878,229	1	508.201,343 413.875,913	18.425

** Lungimile segmentelor sunt determinate în planul de proiecție Stereo 70 și sunt rotunjite la 1 milimetru.

*** Distanța dintre puncte este formată din segmente cumulate ce sunt mai mici decât valoarea 1 milimetru.

**DATE DESPRE IMOBILUL NR. 3576**

Oficiul de Cadastru și Publicitate Imobiliară ARGES
Biroul de Cadastru și Publicitate Imobiliară Campulung

A. Partea I. Descrierea imobilului

TEREN Extravilan

Adresa: Jud. Arges

Nr. Crt	Nr cadastral Nr. topografic	Suprafața* (mp)	Observații / Referințe
A1		21.068	Sector cadastral:33 Teren neimprejmuit;

B. Partea II. Proprietari și acte

Inscrieri privitoare la dreptul de proprietate și alte drepturi reale		Referințe
/		
Act Administrativ nr. 4926, din 11/11/2024 emis de PRIMĂRIA COMUNEI MIOARELE;		
B1	Inscrierea posesiei, drept de PROPRIETATE, dobandit prin Lege, cota actuala 1/1, cota initiala 1/1 1) NEIDENTIFICAT NEIDENTIFICAT	A1
Act Normativ nr. 7, din 13/03/1996 emis de PARLAMENTUL ROMÂNIEI (art.13);		
B2	Se notează mențiunea de proprietar neidentificat	A1

C. Partea III. SARCINI .

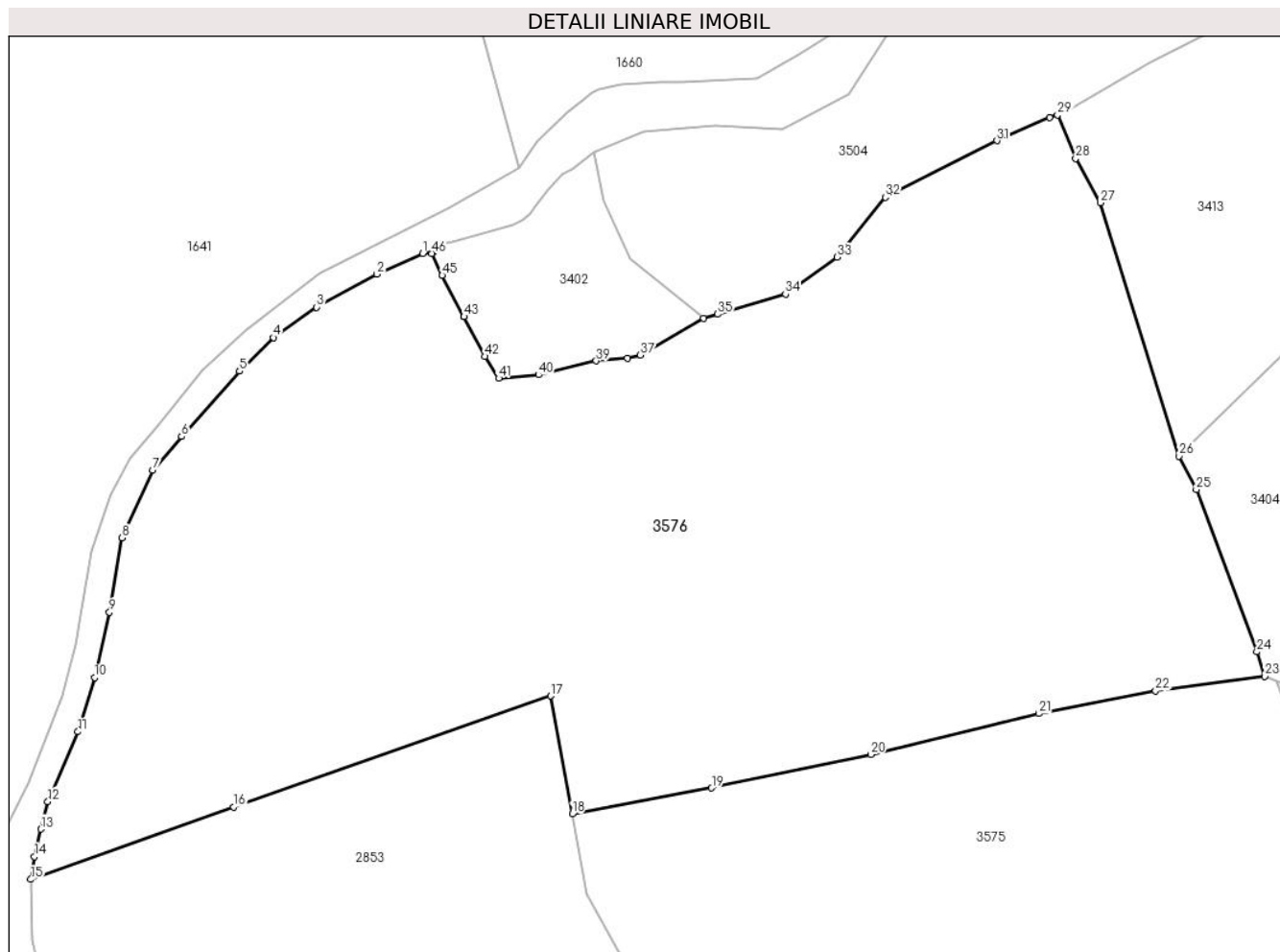
Inscrieri privind dezmembramintele dreptului de proprietate, drepturi reale de garanție și sarcini	Referințe
NU SUNT	

Anexa Nr. 1 La Partea I

Teren

Nr cadastral	Suprafața (mp)*	Observații / Referințe
	21.068	

* Suprafața este determinată în planul de proiecție Stereo 70.



Date referitoare la teren

Crt	Categorie folosință	Intravilan	Suprafața (mp)	Tarla	Parcelă	Nr. topo	Observații / Referințe
1	faneata	NU	7.440	-	-	-	
2	faneata	NU	13.628	-	-	-	

Lungime Segmente

1) Valorile lungimilor segmentelor sunt obținute din proiecție în plan.

Punct început	X / Y	Punct sfârșit	X / Y	Lungime segment	Punct început	X / Y	Punct sfârșit	X / Y	Lungime segment	Punct început	X / Y	Punct sfârșit	X / Y	Lungime segment
1	508.142,067 414.021,85	2	508.132,744 414.017,613	10.241	2	508.132,744 414.017,613	3	508.120,506 414.010,94	13.939	3	508.120,506 414.010,94	4	508.111,773 414.004,766	10.695
4	508.111,773 414.004,766	5	508.104,879 413.997,969	9.681	5	508.104,879 413.997,969	6	508.093,106 413.984,71	17.731	6	508.093,106 413.984,71	7	508.087,224 413.977,888	9.008
7	508.087,224 413.977,888	8	508.081,063 413.964,174	15.034	8	508.081,063 413.964,174	9	508.078,469 413.949,086	15.309	9	508.078,469 413.949,086	10	508.075,464 413.935,86	13.563
10	508.075,464 413.935,86	11	508.072,09 413.924,868	11.498	11	508.072,09 413.924,868	12	508.065,964 413.910,716	15.421	12	508.065,964 413.910,716	13	508.064,516 413.905,12	5.78
13	508.064,516 413.905,12	14	508.063,252 413.899,539	5.722	14	508.063,252 413.899,539	15	508.062,488 413.894,925	4.677	15	508.062,488 413.894,925	16	508.103,692 413.909,596	43.738

Punct început	X / Y	Punct sfârșit	X / Y	Lungime segment	Punct început	X / Y	Punct sfârșit	X / Y	Lungime segment	Punct început	X / Y	Punct sfârșit	X / Y	Lungime segment
16	508.103,692 413.909,596	17	508.168,075 413.932,099	68.202	17	508.168,075 413.932,099	18	508.172,429 413.908,184	24.308	18	508.172,429 413.908,184	19	508.200,721 413.913,46	28.78
19	508.200,721 413.913,46	20	508.232,999 413.920,244	32.983	20	508.232,999 413.920,244	21	508.267,115 413.928,553	35.113	21	508.267,115 413.928,553	22	508.290,844 413.933,158	24.172
22	508.290,844 413.933,158	23	508.312,977 413.936,122	22.331	23	508.312,977 413.936,122	24	508.311,381 413.941,047	5.177	24	508.311,381 413.941,047	25	508.299,078 413.973,949	35.127
25	508.299,078 413.973,949	26	508.295,593 413.980,743	7.636	26	508.295,593 413.980,743	27	508.279,649 414.032,101	53.776	27	508.279,649 414.032,101	28	508.274,606 414.041,074	10.293
28	508.274,606 414.041,074	29	508.270,917 414.049,942	9.605	29	508.270,917 414.049,942	30	508.269,278 414.049,388	1.73	30	508.269,278 414.049,388	31	508.258,604 414.044,677	11.667
31	508.258,604 414.044,677	32	508.235,974 414.033,198	25.375	32	508.235,974 414.033,198	33	508.226,148 414.021,073	15.607	33	508.226,148 414.021,073	34	508.215,7 414.013,562	12.868
34	508.215,7 414.013,562	35	508.201,945 414.009,514	14.338	35	508.201,945 414.009,514	36	508.199,11 414.008,68	2.955	36	508.199,11 414.008,68	37	508.186,246 414.001,232	14.865
37	508.186,246 414.001,232	38	508.183,598 414.000,587	2.725	38	508.183,598 414.000,587	39	508.177,264 414.000,061	6.356	39	508.177,264 414.000,061	40	508.165,574 413.997,221	12.03
40	508.165,574 413.997,221	41	508.157,498 413.996,523	8.106	41	508.157,498 413.996,523	42	508.154,703 414.000,946	5.232	42	508.154,703 414.000,946	43	508.150,434 414.009,003	9.118
43	508.150,434 414.009,003	44	508.150,434 414.009,004	0.001	44	508.150,434 414.009,004	45	508.145,999 414.017,374	9.472	45	508.145,999 414.017,374	46	508.143,927 414.021,842	4.925
46	508.143,927 414.021,842	47	508.144,286 414.022,161	0.48	47	508.144,286 414.022,161	1	508.142,067 414.021,85	2.241					

** Lungimile segmentelor sunt determinate în planul de proiecție Stereo 70 și sunt rotunjite la 1 milimetru.

*** Distanța dintre puncte este formată din segmente cumulate ce sunt mai mici decât valoarea 1 milimetru.

**DATE DESPRE IMOBILUL NR. 3577**

Oficiul de Cadastru și Publicitate Imobiliară ARGES
Biroul de Cadastru și Publicitate Imobiliară Campulung

A. Partea I. Descrierea imobilului

TEREN Intravilan

Adresa: Loc. Cocenesti, Jud. Arges

Nr. Crt	Nr cadastral Nr. topografic	Suprafața* (mp)	Observații / Referințe
A1		1.006	Sector cadastral:33 Teren imprejmuit;

B. Partea II. Proprietari și acte

Inscrieri privitoare la dreptul de proprietate și alte drepturi reale		Referințe
/		
Act Administrativ nr. 4926, din 11/11/2024 emis de PRIMĂRIA COMUNEI MIOARELE;		
B1	Inscrierea posesiei, drept de PROPRIETATE, dobandit prin Lege, cota actuala 1/1, cota initiala 1/1 1) NEIDENTIFICAT NEIDENTIFICAT	A1
Act Normativ nr. 7, din 13/03/1996 emis de PARLAMENTUL ROMÂNIEI (art.13);		
B2	Se notează mențiunea de proprietar neidentificat	A1

C. Partea III. SARCINI .

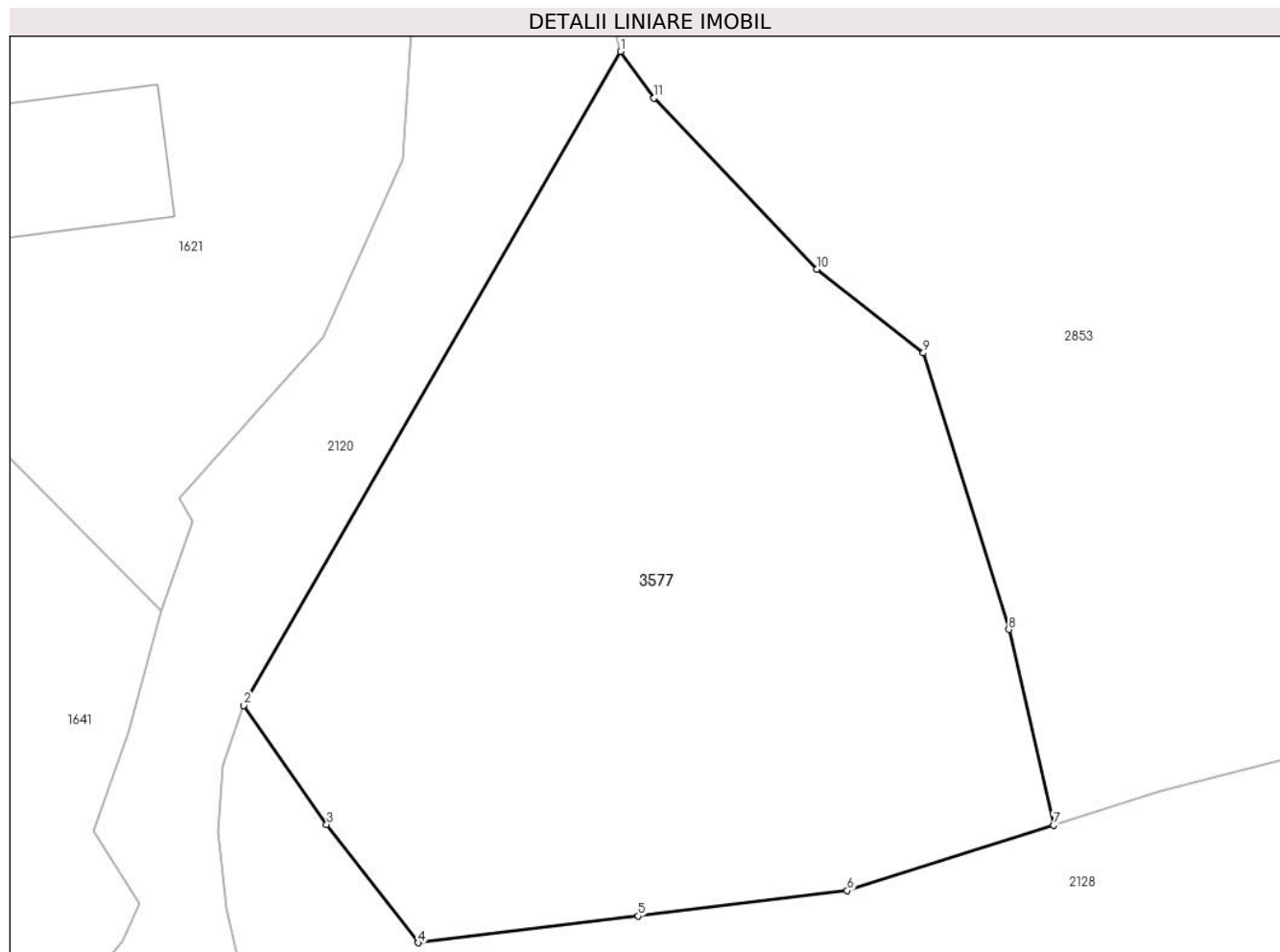
Inscrieri privind dezmembramintele dreptului de proprietate, drepturi reale de garanție și sarcini	Referințe
NU SUNT	

Anexa Nr. 1 La Partea I

Teren

Nr cadastral	Suprafața (mp)*	Observații / Referințe
	1.006	

* Suprafața este determinată în planul de proiecție Stereo 70.



Date referitoare la teren

Crt	Categorie folosință	Intravilan	Suprafața (mp)	Tarla	Parcelă	Nr. topo	Observații / Referințe
1	faneata	DA	1.006	-	-	-	

Lungime Segmente

1) Valorile lungimilor segmentelor sunt obținute din proiecție în plan.

Punct început	X / Y	Punct sfârșit	X / Y	Lungime segment (** (m)
1	508.066,179 413.868,846	2	508.047,993 413.837,285	36.426
2	508.047,993 413.837,285	3	508.051,993 413.831,548	6.994
3	508.051,993 413.831,548	4	508.056,411 413.825,842	7.216
4	508.056,411 413.825,842	5	508.067,047 413.827,134	10.714
5	508.067,047 413.827,134	6	508.077,128 413.828,363	10.156

Punct început	X / Y	Punct sfârșit	X / Y	Lungime segment (** (m)
6	508.077,128 413.828,363	7	508.087,098 413.831,516	10.457
7	508.087,098 413.831,516	8	508.084,944 413.840,953	9.68
8	508.084,944 413.840,953	9	508.080,812 413.854,293	13.965
9	508.080,812 413.854,293	10	508.075,659 413.858,342	6.553
10	508.075,659 413.858,342	11	508.067,798 413.866,592	11.396
11	508.067,798 413.866,592	1	508.066,179 413.868,846	2.775

** Lungimile segmentelor sunt determinate în planul de proiecție Stereo 70 și sunt rotunjite la 1 milimetru.

*** Distanța dintre puncte este formată din segmente cumulate ce sunt mai mici decât valoarea 1 milimetru.

**DATE DESPRE IMOBILUL NR. 3578**

Oficiul de Cadastru și Publicitate Imobiliară ARGES
Biroul de Cadastru și Publicitate Imobiliară Campulung

A. Partea I. Descrierea imobilului

TEREN Extravilan

Adresa: Jud. Arges, Punctul,,Visini Piscuri"

Nr. Crt	Nr cadastral Nr. topografic	Suprafața* (mp)	Observații / Referințe
A1	80793	4.263	Sector cadastral:26 Teren neimprejmuit;

B. Partea II. Proprietari și acte

Inscrieri privitoare la dreptul de proprietate și alte drepturi reale	Referințe
19597 / 19/10/2020	
Act Notarial nr. 2369, din 16/10/2020 emis de Simion Aurelia Maria;	
B7	A1
Intabulare, drept de PROPRIETATE-bun comun, dobandit prin Conventie, cota actuala 1/1, cota initiala 1/1	
1) COCEAN ION-VALERICĂ, casatorit cu	
2) COCEAN IONELA-CRISTINA	

C. Partea III. SARCINI .

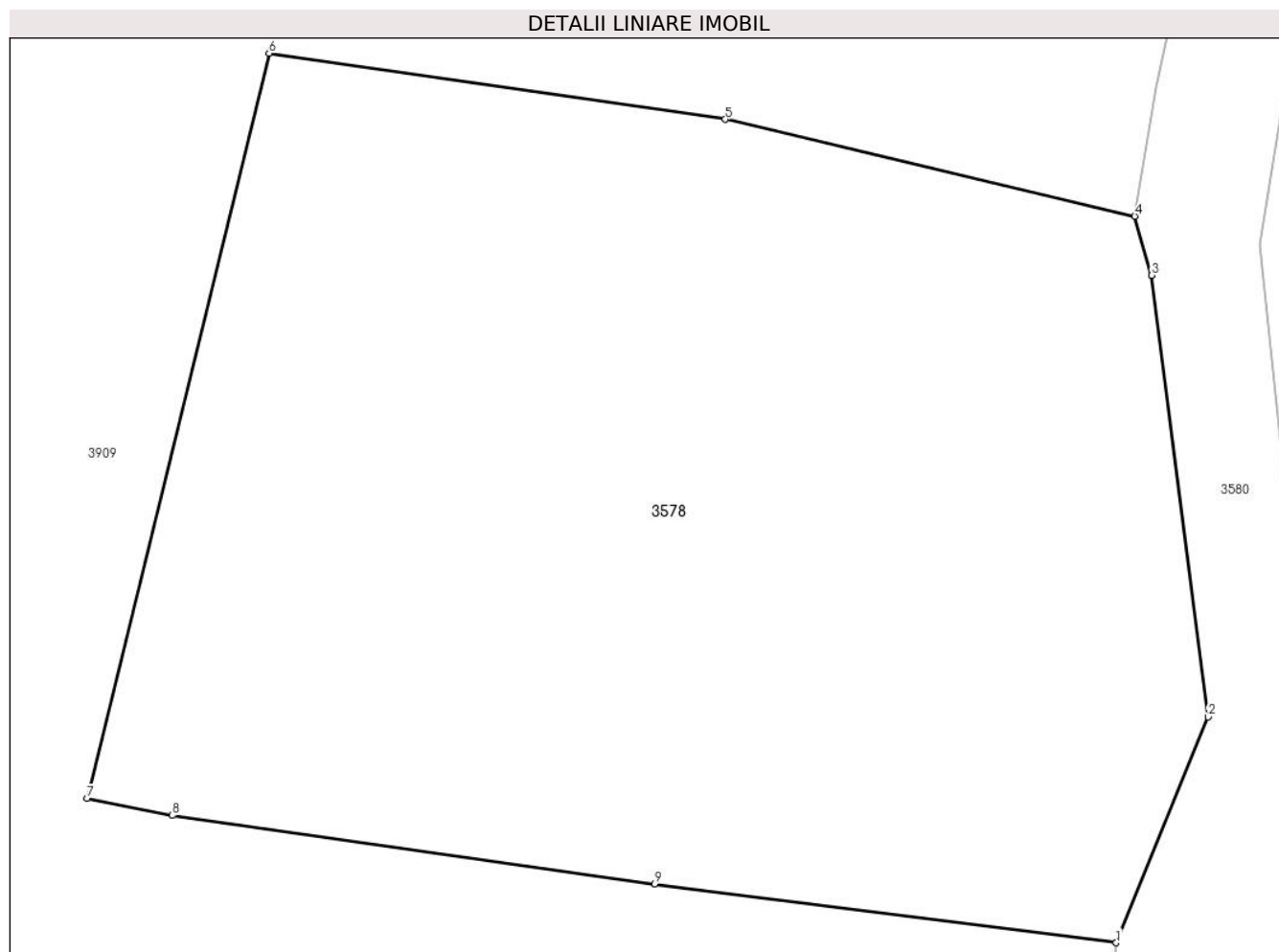
Inscrieri privind dezmembramintele dreptului de proprietate, drepturi reale de garanție și sarcini	Referințe
NU SUNT	

Anexa Nr. 1 La Partea I

Teren

Nr cadastral	Suprafața (mp)*	Observații / Referințe
80793	4.263	

* Suprafața este determinată în planul de proiecție Stereo 70.



Date referitoare la teren

Crt	Categorie folosință	Intra vilan	Suprafața (mp)	Tarla	Parcelă	Nr. topo	Observații / Referințe
1	livada	NU	4.263	-	-	-	

Lungime Segmente

1) Valorile lungimilor segmentelor sunt obținute din proiecție în plan.

Punct început	X / Y	Punct sfârșit	X / Y	Lungime segment (** (m)
1	507.037,875 413.649,5	2	507.044,755 413.666,423	18.268
2	507.044,755 413.666,423	3	507.040,542 413.699,523	33.367
3	507.040,542 413.699,523	4	507.039,267 413.703,952	4.609
4	507.039,267 413.703,952	5	507.008,542 413.711,209	31.57
5	507.008,542 413.711,209	6	506.974,348 413.716,158	34.55

Punct început	X / Y	Punct sfârșit	X / Y	Lungime segment (** (m)
6	506.974,348 413.716,158	7	506.960,721 413.660,328	57.469
7	506.960,721 413.660,328	8	506.967,089 413.659,04	6.497
8	506.967,089 413.659,04	9	507.003,247 413.653,913	36.52
9	507.003,247 413.653,913	1	507.037,875 413.649,5	34.908

** Lungimile segmentelor sunt determinate în planul de proiecție Stereo 70 și sunt rotunjite la 1 milimetru.

*** Distanța dintre puncte este formată din segmente cumulate ce sunt mai mici decât valoarea 1 milimetru.

**DATE DESPRE IMOBILUL NR. 3579**

Oficiul de Cadastru și Publicitate Imobiliară ARGES
Biroul de Cadastru și Publicitate Imobiliară Campulung

A. Partea I. Descrierea imobilului

TEREN Extravilan

Adresa: Jud. Arges

Nr. Crt	Nr cadastral Nr. topografic	Suprafața* (mp)	Observații / Referințe
A1		9.636	Sector cadastral:14 Teren neimprejmuit;

B. Partea II. Proprietari și acte

Inscrieri privitoare la dreptul de proprietate și alte drepturi reale		Referințe
/		
Act Administrativ nr. 4926, din 11/11/2024 emis de PRIMĂRIA COMUNEI MIOARELE;		
B1	Inscrierea posesiei, drept de PROPRIETATE, dobandit prin Lege, cota actuala 1/1, cota initiala 1/1 1) NEIDENTIFICAT NEIDENTIFICAT	A1
Act Normativ nr. 7, din 13/03/1996 emis de PARLAMENTUL ROMÂNIEI (art.13);		
B2	Se notează mențiunea de proprietar neidentificat	A1

C. Partea III. SARCINI .

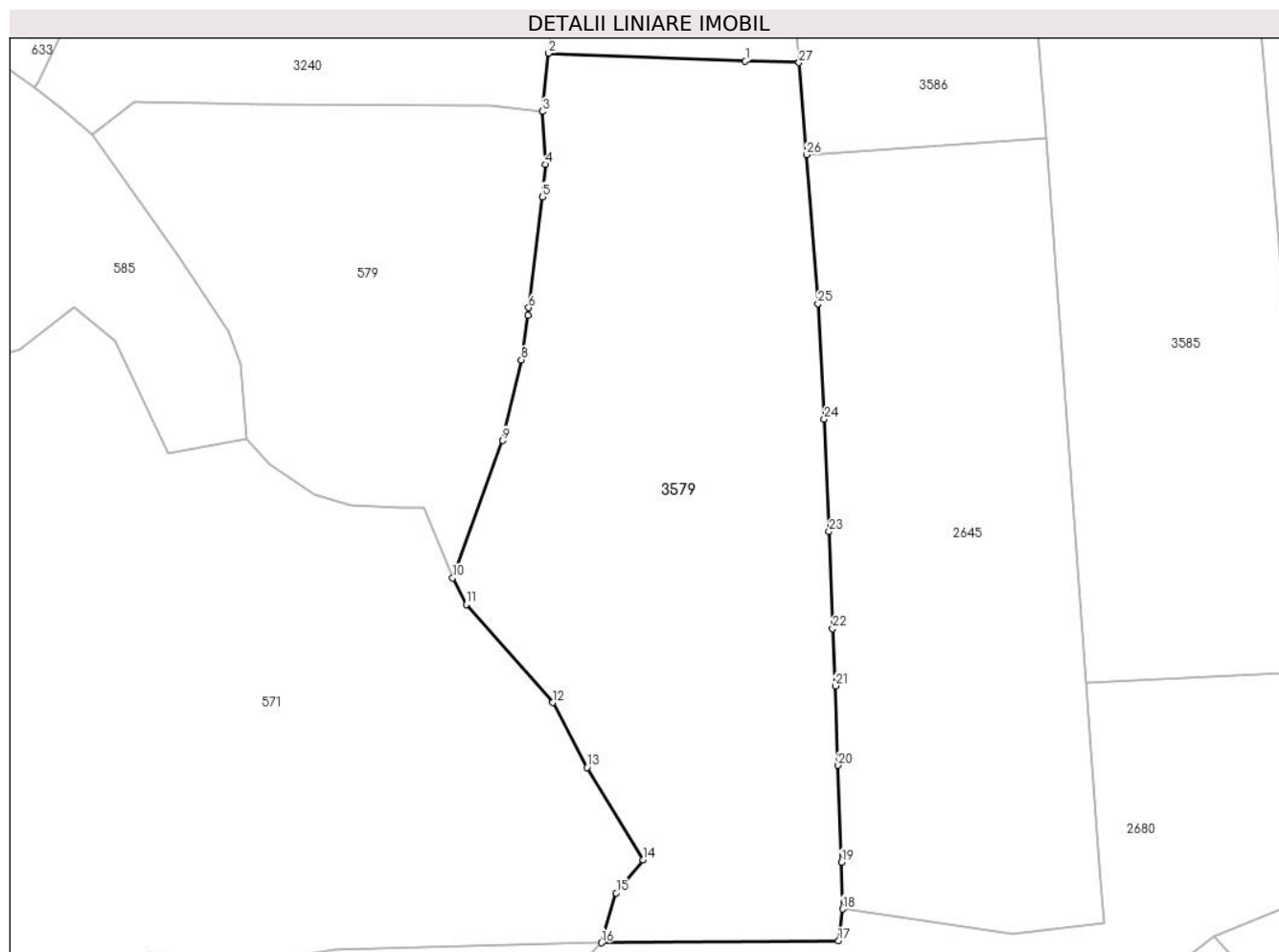
Inscrieri privind dezmembramintele dreptului de proprietate, drepturi reale de garanție și sarcini	Referințe
NU SUNT	

Anexa Nr. 1 La Partea I

Teren

Nr cadastral	Suprafața (mp)*	Observații / Referințe
	9.636	

* Suprafața este determinată în planul de proiecție Stereo 70.



Date referitoare la teren

Crt	Categorie folosință	Intravilan	Suprafața (mp)	Tarla	Parcelă	Nr. topo	Observații / Referințe
1	faneata	NU	9.636	-	-	-	

Lungime Segmente

1) Valorile lungimilor segmentelor sunt obținute din proiecție în plan.

Punct început	X / Y	Punct sfârșit	X / Y	Lungime segment (** (m)
1	507.011,464 415.961,38	2	506.973,136 415.962,907	38.358
3	506.971,918 415.951,571	4	506.972,558 415.941,244	10.347
5	506.971,884 415.934,921	6	506.969,23 415.913,319	21.764
7	506.969,06 415.911,824	8	506.967,802 415.903,151	8.764
9	506.964,131 415.887,428	10	506.954,403 415.860,709	28.435

Punct început	X / Y	Punct sfârșit	X / Y	Lungime segment (** (m)
2	506.973,136 415.962,907	3	506.971,918 415.951,571	11.401
4	506.972,558 415.941,244	5	506.971,884 415.934,921	6.359
6	506.969,23 415.913,319	7	506.969,06 415.911,824	1.505
8	506.967,802 415.903,151	9	506.964,131 415.887,428	16.146
10	506.954,403 415.860,709	11	506.957,044 415.855,479	5.859

Punct început	X / Y	Punct sfârșit	X / Y	Lungime segment (** (m))
11	506.957,044 415.855,479	12	506.973,942 415.836,394	25.491
13	506.980,626 415.823,75	14	506.991,561 415.805,769	21.045
15	506.986,311 415.799,31	16	506.983,411 415.789,594	10.14
17	507.029,655 415.789,964	18	507.030,458 415.796,157	6.245
19	507.030,257 415.805,255	20	507.029,552 415.824,157	18.915
21	507.029,028 415.839,643	22	507.028,506 415.850,836	11.205
23	507.027,798 415.869,699	24	507.026,859 415.891,624	21.945
25	507.025,655 415.914,115	26	507.023,365 415.943,107	29.082
27	507.021,932 415.961,068	1	507.011,464 415.961,38	10.473

Punct început	X / Y	Punct sfârșit	X / Y	Lungime segment (** (m))
12	506.973,942 415.836,394	13	506.980,626 415.823,75	14.302
14	506.991,561 415.805,769	15	506.986,311 415.799,31	8.324
16	506.983,411 415.789,594	17	507.029,655 415.789,964	46.245
18	507.030,458 415.796,157	19	507.030,257 415.805,255	9.1
20	507.029,552 415.824,157	21	507.029,028 415.839,643	15.495
22	507.028,506 415.850,836	23	507.027,798 415.869,699	18.876
24	507.026,859 415.891,624	25	507.025,655 415.914,115	22.523
26	507.023,365 415.943,107	27	507.021,932 415.961,068	18.018

** Lungimile segmentelor sunt determinate în planul de proiecție Stereo 70 și sunt rotunjite la 1 milimetru.

*** Distanța dintre puncte este formată din segmente cumulate ce sunt mai mici decât valoarea 1 milimetru.

**DATE DESPRE IMOBILUL NR. 3580**

Oficiul de Cadastru și Publicitate Imobiliară ARGES
Biroul de Cadastru și Publicitate Imobiliară Campulung

A. Partea I. Descrierea imobilului

TEREN Extravilan

Adresa: Jud. Arges

Nr. Crt	Nr cadastral Nr. topografic	Suprafața* (mp)	Observații / Referințe
A1		7.632	Sector cadastral:26 Teren neimprejmut;

B. Partea II. Proprietari și acte

Inscrieri privitoare la dreptul de proprietate și alte drepturi reale		Referințe
/		
Act Administrativ nr. 4926, din 11/11/2024 emis de PRIMĂRIA COMUNEI MIOARELE;		
B1	Inscrierea posesiei, drept de PROPRIETATE, dobandit prin Lege, cota actuala 1/1, cota initiala 1/1 1) NEIDENTIFICAT NEIDENTIFICAT	A1
Act Normativ nr. 7, din 13/03/1996 emis de PARLAMENTUL ROMÂNIEI (art.13);		
B2	Se notează mențiunea de proprietar neidentificat	A1

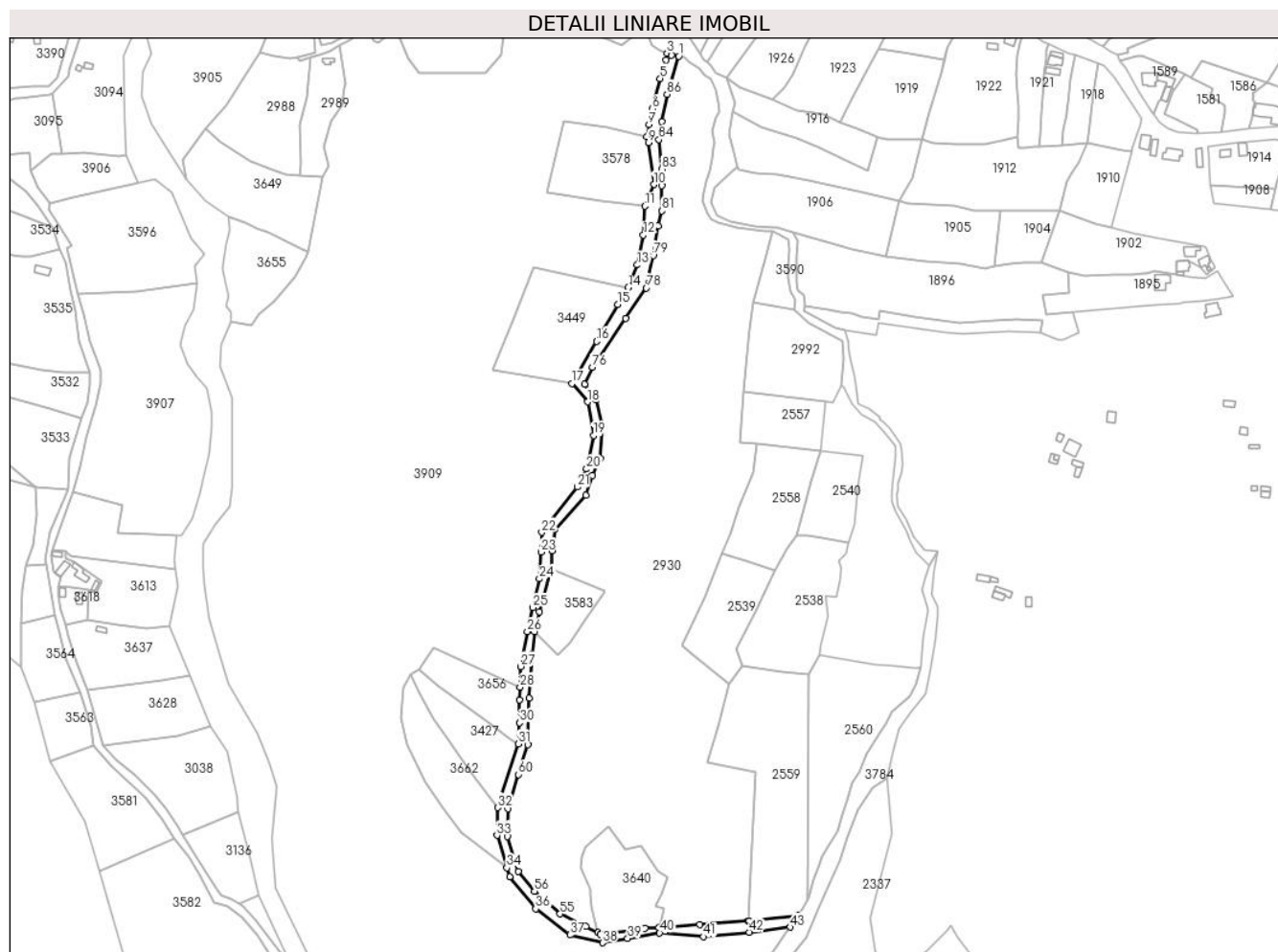
C. Partea III. SARCINI .

Inscrieri privind dezmembramintele dreptului de proprietate, drepturi reale de garanție și sarcini	Referințe
NU SUNT	

Teren

Nr cadastral	Suprafața (mp)*	Observații / Referințe
	7.632	

* Suprafața este determinată în planul de proiecție Stereo 70.



Date referitoare la teren

Crt	Categorie folosință	Intravilan	Suprafața (mp)	Tarla	Parcelă	Nr. topo	Observații / Referințe
1	drum	NU	7.632	-	-	-	

Lungime Segmente

1) Valorile lungimilor segmentelor sunt obținute din proiecție în plan.

Punct început	X / Y	Punct sfârșit	X / Y	Lungime segment
1	507.064,261 / 413.767,224	2	507.058,848 / 413.767,901	5.455
4	507.054,508 / 413.764,519	5	507.049,695 / 413.749,76	15.524
7	507.040,872 / 413.713,585	8	507.039,267 / 413.703,952	9.766
10	507.044,755 / 413.666,423	11	507.037,875 / 413.649,5	18.268
13	507.031,648 / 413.603,377	14	507.024,685 / 413.585,552	19.137
16	506.999,945 / 413.543,309	17	506.980,518 / 413.510,297	38.304
2	507.058,848 / 413.767,901	3	507.055,091 / 413.769,599	4.123
5	507.049,695 / 413.749,76	6	507.043,519 / 413.725,857	24.688
8	507.039,267 / 413.703,952	9	507.040,542 / 413.699,523	4.609
11	507.037,875 / 413.649,5	12	507.036,461 / 413.626,798	22.746
14	507.024,685 / 413.585,552	15	507.016,25 / 413.572,375	15.646
17	506.980,518 / 413.510,297	18	506.992,666 / 413.495,734	18.965
3	507.055,091 / 413.769,599	4	507.054,508 / 413.764,519	5.113
6	507.043,519 / 413.725,857	7	507.040,872 / 413.713,585	12.554
9	507.040,542 / 413.699,523	10	507.044,755 / 413.666,423	33.367
12	507.036,461 / 413.626,798	13	507.031,648 / 413.603,377	23.91
15	507.016,25 / 413.572,375	16	506.999,945 / 413.543,309	33.327
18	506.992,666 / 413.495,734	19	506.997,318 / 413.469,425	26.717

Punct început	X / Y	Punct sfârșit	X / Y	Lungime segment	Punct început	X / Y	Punct sfârșit	X / Y	Lungime segment	Punct început	X / Y	Punct sfârșit	X / Y	Lungime segment
19	506.997,318 413.469,425	20	506.991,864 413.443,117	26.867	20	506.991,864 413.443,117	21	506.984,805 413.429,0	15.784	21	506.984,805 413.429,0	22	506.956,732 413.393,386	45.348
22	506.956,732 413.393,386	23	506.956,09 413.377,986	15.413	23	506.956,09 413.377,986	24	506.954,807 413.356,971	21.054	24	506.954,807 413.356,971	25	506.949,513 413.334,352	23.23
25	506.949,513 413.334,352	26	506.945,342 413.315,422	19.384	26	506.945,342 413.315,422	27	506.940,208 413.287,99	27.908	27	506.940,208 413.287,99	28	506.939,611 413.271,854	16.147
28	506.939,611 413.271,854	29	506.939,246 413.262,002	9.859	29	506.939,246 413.262,002	30	506.939,246 413.243,874	18.128	30	506.939,246 413.243,874	31	506.938,355 413.227,324	16.574
31	506.938,355 413.227,324	32	506.922,148 413.177,235	52.646	32	506.922,148 413.177,235	33	506.921,439 413.155,483	21.764	33	506.921,439 413.155,483	34	506.929,194 413.129,966	26.669
34	506.929,194 413.129,966	35	506.931,385 413.122,757	7.535	35	506.931,385 413.122,757	36	506.951,919 413.097,731	32.372	36	506.951,919 413.097,731	37	506.978,87 413.077,198	33.882
37	506.978,87 413.077,198	38	507.004,537 413.071,102	26.381	38	507.004,537 413.071,102	39	507.024,135 413.074,533	19.896	39	507.024,135 413.074,533	40	507.049,307 413.078,76	25.524
40	507.049,307 413.078,76	41	507.083,785 413.075,914	34.595	41	507.083,785 413.075,914	42	507.119,719 413.079,444	36.107	42	507.119,719 413.079,444	43	507.151,864 413.083,38	32.385
43	507.151,864 413.083,38	44	507.155,554 413.087,92	5.85	44	507.155,554 413.087,92	45	507.158,347 413.092,402	5.281	45	507.158,347 413.092,402	46	507.119,879 413.088,186	38.698
46	507.119,879 413.088,186	47	507.118,69 413.088,108	1.192	47	507.118,69 413.088,108	48	507.080,897 413.085,62	37.875	48	507.080,897 413.085,62	49	507.048,762 413.083,261	32.221
49	507.048,762 413.083,261	50	507.037,926 413.082,346	10.875	50	507.037,926 413.082,346	51	507.030,181 413.080,958	7.868	51	507.030,181 413.080,958	52	507.002,886 413.077,694	27.489
52	507.002,886 413.077,694	53	507.000,952 413.079,086	2.383	53	507.000,952 413.079,086	54	506.991,383 413.083,855	10.692	54	506.991,383 413.083,855	55	506.971,17 413.093,801	22.528
55	506.971,17 413.093,801	56	506.950,957 413.111,447	26.832	56	506.950,957 413.111,447	57	506.938,123 413.127,008	20.171	57	506.938,123 413.127,008	58	506.929,621 413.154,44	28.719
58	506.929,621 413.154,44	59	506.930,102 413.176,418	21.983	59	506.930,102 413.176,418	60	506.938,444 413.203,208	28.059	60	506.938,444 413.203,208	61	506.945,823 413.226,629	24.556
61	506.945,823 413.226,629	62	506.946,625 413.263,366	36.746	62	506.946,625 413.263,366	63	506.949,032 413.297,856	34.574	63	506.949,032 413.297,856	64	506.951,191 413.315,365	17.642
64	506.951,191 413.315,365	65	506.954,877 413.330,946	16.011	65	506.954,877 413.330,946	66	506.962,53 413.360,087	30.129	66	506.962,53 413.360,087	67	506.964,385 413.364,456	4.746
67	506.964,385 413.364,456	68	506.964,913 413.378,868	14.422	68	506.964,913 413.378,868	69	506.967,32 413.395,712	17.015	69	506.967,32 413.395,712	70	506.991,543 413.422,663	36.237
70	506.991,543 413.422,663	71	506.996,676 413.438,063	16.233	71	506.996,676 413.438,063	72	507.002,772 413.451,378	14.644	72	507.002,772 413.451,378	73	507.004,056 413.476,564	25.219
73	507.004,056 413.476,564	74	506.999,564 413.497,579	21.49	74	506.999,564 413.497,579	75	506.990,58 413.509,611	15.016	75	506.990,58 413.509,611	76	506.996,676 413.522,926	14.644
76	506.996,676 413.522,926	77	507.022,825 413.561,427	46.541	77	507.022,825 413.561,427	78	507.038,867 413.585,169	28.654	78	507.038,867 413.585,169	79	507.044,161 413.610,676	26.051
79	507.044,161 413.610,676	80	507.048,011 413.634,097	23.735	80	507.048,011 413.634,097	81	507.051,219 413.645,808	12.142	81	507.051,219 413.645,808	82	507.050,899 413.665,7	19.895
82	507.050,899 413.665,7	83	507.051,059 413.678,694	12.995	83	507.051,059 413.678,694	84	507.048,653 413.701,794	23.225	84	507.048,653 413.701,794	85	507.050,899 413.715,751	14.137
85	507.050,899 413.715,751	86	507.055,23 413.737,408	22.086	86	507.055,23 413.737,408	1	507.064,261 413.767,224	31.154					

** Lungimile segmentelor sunt determinate în planul de proiecție Stereo 70 și sunt rotunjite la 1 milimetru.

*** Distanța dintre puncte este formată din segmente cumulate ce sunt mai mici decât valoarea 1 milimetru.

**DATE DESPRE IMOBILUL NR. 3581**

Oficiul de Cadastru și Publicitate Imobiliară ARGES
Biroul de Cadastru și Publicitate Imobiliară Campulung

A. Partea I. Descrierea imobilului

TEREN Extravilan

Adresa: Jud. Arges

Nr. Crt	Nr cadastral Nr. topografic	Suprafața* (mp)	Observații / Referințe
A1		4.581	Sector cadastral:26 Teren neimprejmuit;

B. Partea II. Proprietari și acte

Inscrieri privitoare la dreptul de proprietate și alte drepturi reale		Referințe
/		
Act Administrativ nr. 4926, din 11/11/2024 emis de PRIMĂRIA COMUNEI MIOARELE;		
B1	Inscrierea posesiei, drept de PROPRIETATE, dobandit prin Lege, cota actuala 1/1, cota initiala 1/1 1) NEIDENTIFICAT NEIDENTIFICAT	A1
Act Normativ nr. 7, din 13/03/1996 emis de PARLAMENTUL ROMÂNIEI (art.13);		
B2	Se notează mențiunea de proprietar neidentificat	A1

C. Partea III. SARCINI .

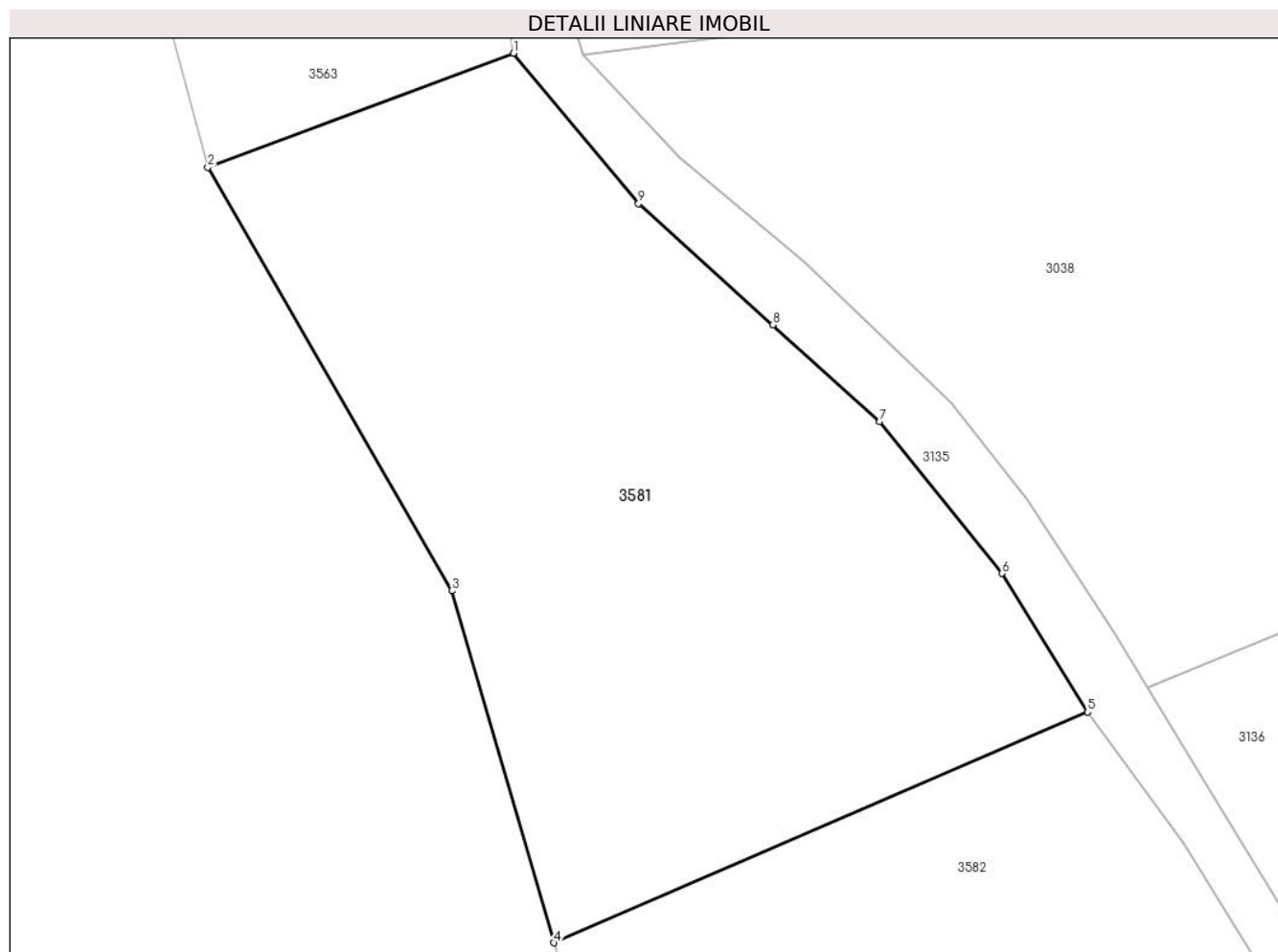
Inscrieri privind dezmembramintele dreptului de proprietate, drepturi reale de garanție și sarcini	Referințe
NU SUNT	

Anexa Nr. 1 La Partea I

Teren

Nr cadastral	Suprafața (mp)*	Observații / Referințe
	4.581	

* Suprafața este determinată în planul de proiecție Stereo 70.



Date referitoare la teren

Crt	Categorie folosință	Intra vilan	Suprafața (mp)	Tarla	Parcelă	Nr. topo	Observații / Referințe
1	faneata	NU	4.581	-	-	-	

Lungime Segmente

1) Valorile lungimilor segmentelor sunt obținute din proiecție în plan.

Punct început	X / Y	Punct sfârșit	X / Y	Lungime segment (** (m)
1	506.604,365 413.226,315	2	506.570,419 413.213,655	36.23
2	506.570,419 413.213,655	3	506.597,524 413.166,623	54.283
3	506.597,524 413.166,623	4	506.608,894 413.127,538	40.705
4	506.608,894 413.127,538	5	506.668,146 413.153,157	64.553
5	506.668,146 413.153,157	6	506.658,681 413.168,557	18.076

Punct început	X / Y	Punct sfârșit	X / Y	Lungime segment (** (m)
6	506.658,681 413.168,557	7	506.645,045 413.185,401	21.672
7	506.645,045 413.185,401	8	506.633,174 413.196,149	16.014
8	506.633,174 413.196,149	9	506.618,255 413.209,625	20.104
9	506.618,255 413.209,625	1	506.604,365 413.226,315	21.714

** Lungimile segmentelor sunt determinate în planul de proiecție Stereo 70 și sunt rotunjite la 1 milimetru.

*** Distanța dintre puncte este formată din segmente cumulate ce sunt mai mici decât valoarea 1 milimetru.

**DATE DESPRE IMOBILUL NR. 3582**

Oficiul de Cadastru și Publicitate Imobiliară ARGES
Biroul de Cadastru și Publicitate Imobiliară Campulung

A. Partea I. Descrierea imobilului

TEREN Extravilan

Adresa: Jud. Arges

Nr. Crt	Nr cadastral Nr. topografic	Suprafața* (mp)	Observații / Referințe
A1		24.155	Sector cadastral:26 Teren neimprejmut;

B. Partea II. Proprietari și acte

Inscrieri privitoare la dreptul de proprietate și alte drepturi reale		Referințe
/		
Act Administrativ nr. 4926, din 11/11/2024 emis de PRIMĂRIA COMUNEI MIOARELE;		
B1	Inscrierea posesiei, drept de PROPRIETATE, dobandit prin Lege, cota actuala 1/1, cota initiala 1/1 1) NEIDENTIFICAT NEIDENTIFICAT	A1
Act Normativ nr. 7, din 13/03/1996 emis de PARLAMENTUL ROMÂNIEI (art.13);		
B2	Se notează mențiunea de proprietar neidentificat	A1

C. Partea III. SARCINI .

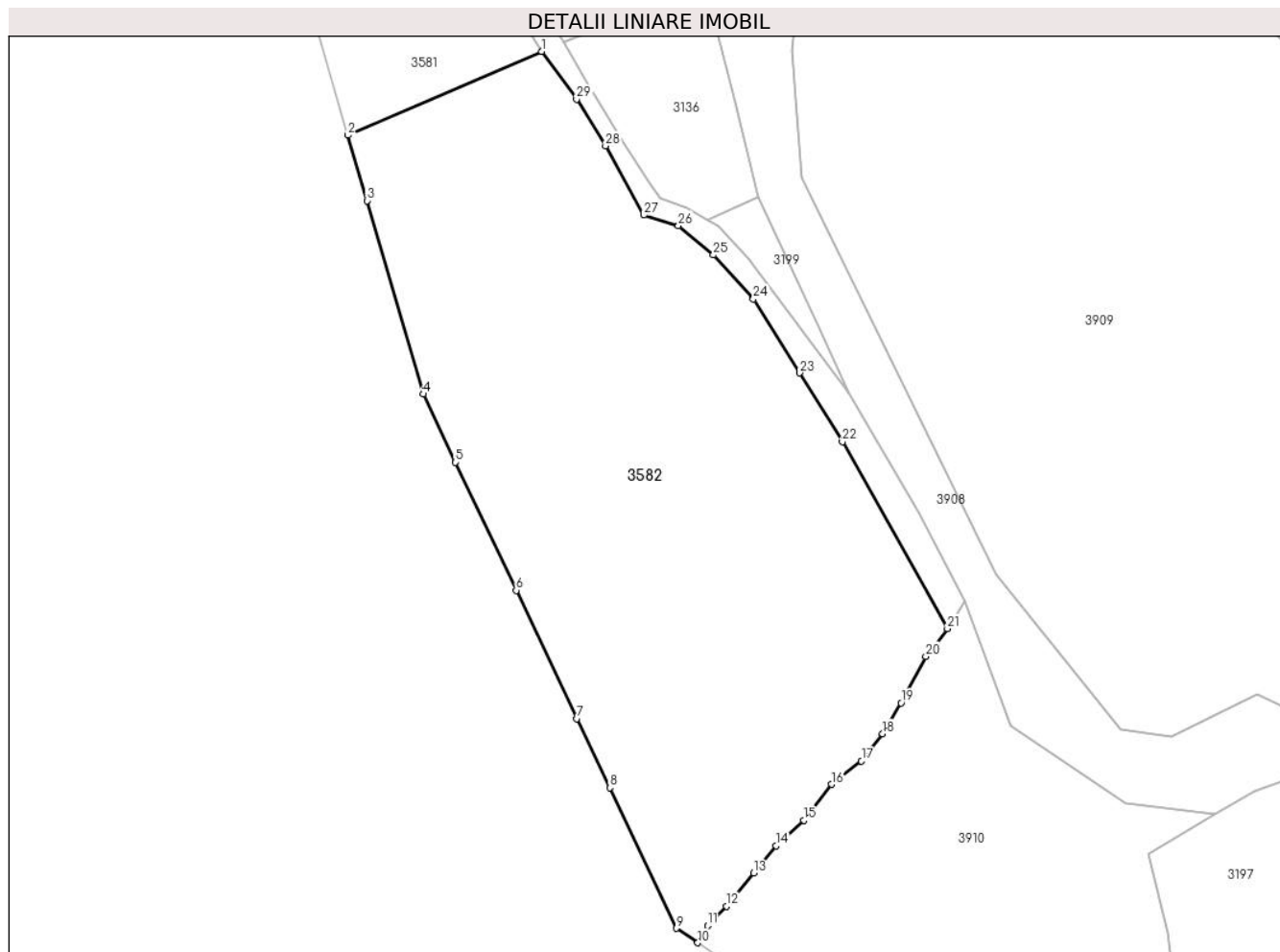
Inscrieri privind dezmembramintele dreptului de proprietate, drepturi reale de garanție și sarcini	Referințe
NU SUNT	

Anexa Nr. 1 La Partea I

Teren

Nr cadastral	Suprafața (mp)*	Observații / Referințe
	24.155	

* Suprafața este determinată în planul de proiecție Stereo 70.



Date referitoare la teren

Crt	Categorie folosință	Intravilan	Suprafața (mp)	Tarla	Parcelă	Nr. topo	Observații / Referințe
1	faneata	NU	24.155	-	-	-	

Lungime Segmente

1) Valorile lungimilor segmentelor sunt obținute din proiecție în plan.

Punct început	X / Y	Punct sfârșit	X / Y	Lungime segment (** (m)
1	506.668,146 413.153,157	2	506.608,894 413.127,538	64.553
3	506.614,722 413.107,506	4	506.631,919 413.048,39	61.567
5	506.641,807 413.027,544	6	506.660,398 412.988,352	43.378
7	506.678,988 412.949,159	8	506.689,019 412.928,014	23.404
9	506.709,397 412.885,05	10	506.715,99 412.880,613	7.947

Punct început	X / Y	Punct sfârșit	X / Y	Lungime segment (** (m)
2	506.608,894 413.127,538	3	506.614,722 413.107,506	20.863
4	506.631,919 413.048,39	5	506.641,807 413.027,544	23.072
6	506.660,398 412.988,352	7	506.678,988 412.949,159	43.378
8	506.689,019 412.928,014	9	506.709,397 412.885,05	47.552
10	506.715,99 412.880,613	11	506.718,99 412.885,911	6.088

Punct început	X / Y	Punct sfârșit	X / Y	Lungime segment (** (m)
11	506.718,99 412.885,911	12	506.724,811 412.891,731	8.231
13	506.733,146 412.901,918	14	506.740,025 412.910,252	10.806
15	506.748,491 412.918,058	16	506.756,958 412.929,038	13.865
17	506.766,086 412.936,182	18	506.772,569 412.944,516	10.559
19	506.778,257 412.953,909	20	506.785,798 412.968,196	16.155
21	506.792,412 412.976,663	22	506.760,227 413.033,804	65.582
23	506.747,072 413.054,819	24	506.732,955 413.077,438	26.663
25	506.720,763 413.090,914	26	506.710,015 413.099,897	14.008
27	506.699,428 413.103,106	28	506.687,717 413.124,281	24.198
29	506.678,894 413.138,558	1	506.668,146 413.153,157	18.129

Punct început	X / Y	Punct sfârșit	X / Y	Lungime segment (** (m)
12	506.724,811 412.891,731	13	506.733,146 412.901,918	13.162
14	506.740,025 412.910,252	15	506.748,491 412.918,058	11.516
16	506.756,958 412.929,038	17	506.766,086 412.936,182	11.591
18	506.772,569 412.944,516	19	506.778,257 412.953,909	10.981
20	506.785,798 412.968,196	21	506.792,412 412.976,663	10.744
22	506.760,227 413.033,804	23	506.747,072 413.054,819	24.793
24	506.732,955 413.077,438	25	506.720,763 413.090,914	18.173
26	506.710,015 413.099,897	27	506.699,428 413.103,106	11.063
28	506.687,717 413.124,281	29	506.678,894 413.138,558	16.783

** Lungimile segmentelor sunt determinate în planul de proiecție Stereo 70 și sunt rotunjite la 1 milimetru.

*** Distanța dintre puncte este formată din segmente cumulate ce sunt mai mici decât valoarea 1 milimetru.

**DATE DESPRE IMOBILUL NR. 3583**

Oficiul de Cadastru și Publicitate Imobiliară ARGES
 Biroul de Cadastru și Publicitate Imobiliară Campulung

A. Partea I. Descrierea imobilului

TEREN Extravilan

Adresa: Jud. Arges, sat Matau , pct. 'Vai-Piscuri'

Nr. Crt	Nr cadastral Nr. topografic	Suprafața* (mp)	Observații / Referințe
A1	81728	2.005	Sector cadastral:26 Teren neimprejmuit;

B. Partea II. Proprietari și acte

Inscrieri privitoare la dreptul de proprietate și alte drepturi reale	Referințe
24428 / 07/11/2022	
Act Notarial nr. 1337, din 31/10/2022 emis de Alecsiu Constantin;	
B2	A1
Intabulare, drept de PROPRIETATE-bun propriu, dobandit prin Conventie, cota actuala 1/1, cota initiala 1/1	
1) ȘUCU GEORGE-CODRUȚ, necasatorit	

C. Partea III. SARCINI .

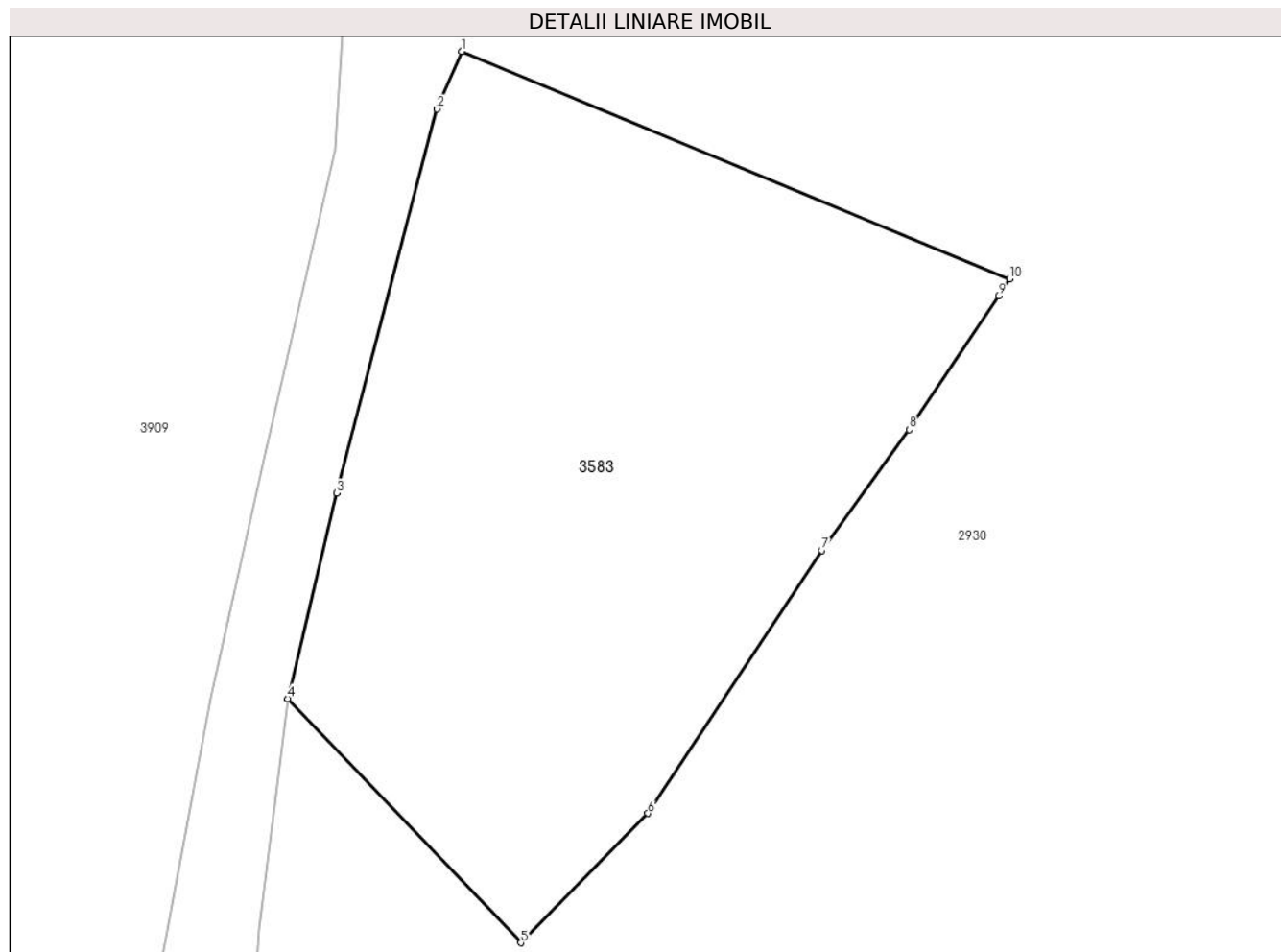
Inscrieri privind dezmembramintele dreptului de proprietate, drepturi reale de garanție și sarcini	Referințe
NU SUNT	

Anexa Nr. 1 La Partea I

Teren

Nr cadastral	Suprafața (mp)*	Observații / Referințe
81728	2.005	

* Suprafața este determinată în planul de proiecție Stereo 70.



Date referitoare la teren

Crt	Categorie folosință	Intra vilan	Suprafața (mp)	Tarla	Parcelă	Nr. topo	Observații / Referințe
1	padure	NU	2.005	-	-	-	

Lungime Segmente

1) Valorile lungimilor segmentelor sunt obținute din proiecție în plan.

Punct început	X / Y	Punct sfârșit	X / Y	Lungime segment (** (m)
1	506.964,385 413.364,456	2	506.962,53 413.360,087	4.746
2	506.962,53 413.360,087	3	506.954,877 413.330,946	30.129
3	506.954,877 413.330,946	4	506.951,191 413.315,365	16.011
4	506.951,191 413.315,365	5	506.968,885 413.296,84	25.617
5	506.968,885 413.296,84	6	506.978,536 413.306,653	13.764

Punct început	X / Y	Punct sfârșit	X / Y	Lungime segment (** (m)
6	506.978,536 413.306,653	7	506.991,751 413.326,597	23.925
7	506.991,751 413.326,597	8	506.998,384 413.335,764	11.315
8	506.998,384 413.335,764	9	507.005,159 413.345,918	12.207
9	507.005,159 413.345,918	10	507.005,984 413.347,198	1.523
10	507.005,984 413.347,198	1	506.964,385 413.364,456	45.037

** Lungimile segmentelor sunt determinate în planul de proiecție Stereo 70 și sunt rotunjite la 1 milimetru.

*** Distanța dintre puncte este formată din segmente cumulate ce sunt mai mici decât valoarea 1 milimetru.

**DATE DESPRE IMOBILUL NR. 3584**

Oficiul de Cadastru și Publicitate Imobiliară ARGES
Biroul de Cadastru și Publicitate Imobiliară Campulung

A. Partea I. Descrierea imobilului

TEREN Extravilan

Adresa: Jud. Arges

Nr. Crt	Nr cadastral Nr. topografic	Suprafața* (mp)	Observații / Referințe
A1		5.433	Sector cadastral:14 Teren neimprejmuit;

B. Partea II. Proprietari și acte

Inscrieri privitoare la dreptul de proprietate și alte drepturi reale		Referințe
/		
Act Administrativ nr. 4926, din 11/11/2024 emis de PRIMĂRIA COMUNEI MIOARELE;		
B1	Inscrierea posesiei, drept de PROPRIETATE, dobandit prin Lege, cota actuala 1/1, cota initiala 1/1 1) NEIDENTIFICAT NEIDENTIFICAT	A1
Act Normativ nr. 7, din 13/03/1996 emis de PARLAMENTUL ROMÂNIEI (art.13);		
B2	Se notează mențiunea de proprietar neidentificat	A1

C. Partea III. SARCINI .

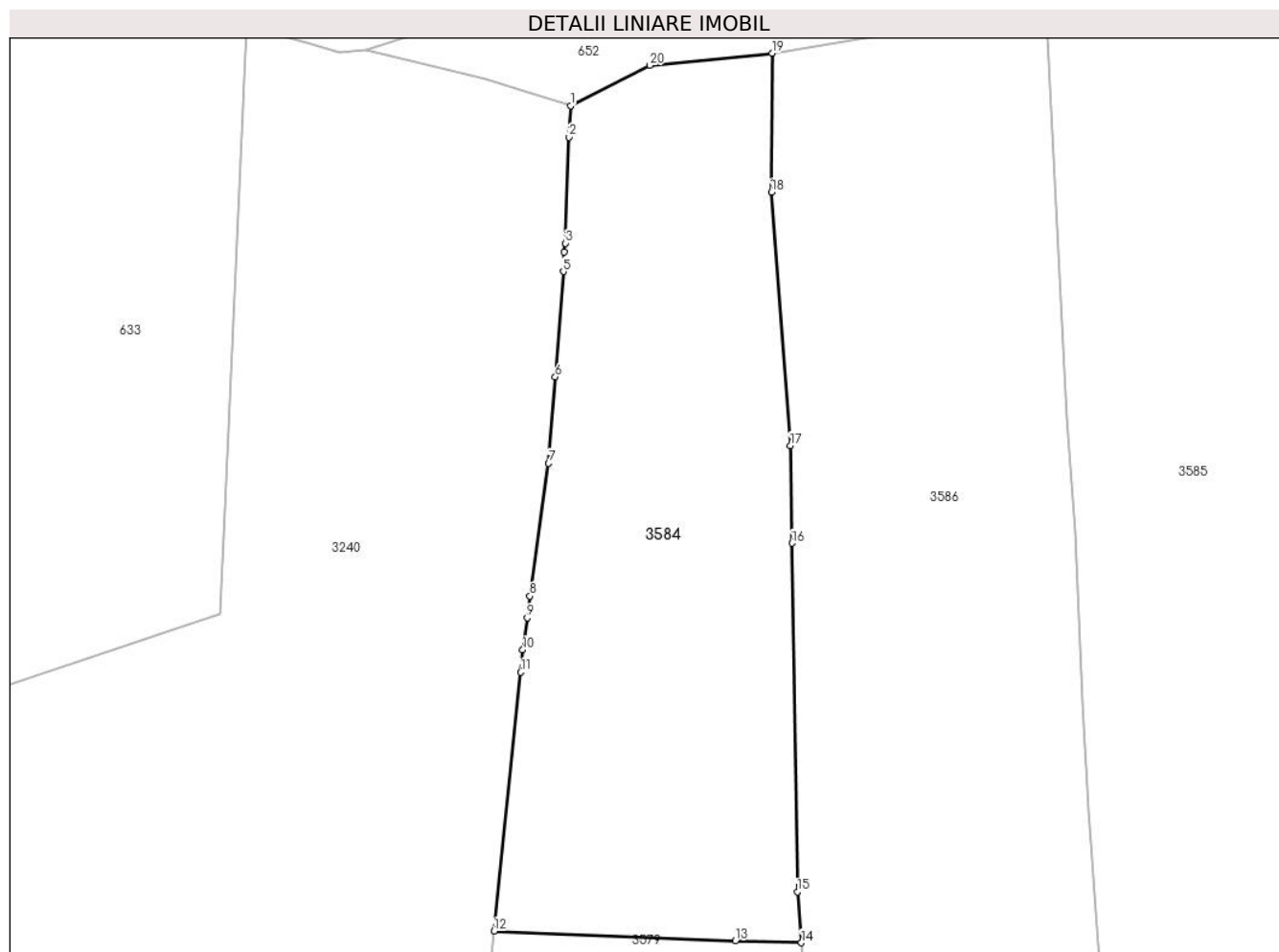
Inscrieri privind dezmembramintele dreptului de proprietate, drepturi reale de garanție și sarcini	Referințe
NU SUNT	

Anexa Nr. 1 La Partea I

Teren

Nr cadastral	Suprafața (mp)*	Observații / Referințe
	5.433	

* Suprafața este determinată în planul de proiecție Stereo 70.



Date referitoare la teren

Crt	Categorie folosință	Intravilan	Suprafața (mp)	Tarla	Parcelă	Nr. topo	Observații / Referințe
1	faneata	NU	5.433	-	-	-	

Lungime Segmente

1) Valorile lungimilor segmentelor sunt obținute din proiecție în plan.

Punct început	X / Y	Punct sfârșit	X / Y	Lungime segment (** (m)
1	506.985,288 416.093,858	2	506.985,07 416.088,856	5.007
2	506.985,07 416.088,856	3	506.984,485 416.072,027	16.839
3	506.984,485 416.072,027	4	506.984,275 416.070,628	1.415
4	506.984,275 416.070,628	5	506.984,143 416.067,552	3.079
5	506.984,143 416.067,552	6	506.982,866 416.050,842	16.759

Punct început	X / Y	Punct sfârşit	X / Y	Lungime segment (** (m)
6	506.982,866 416.050,842	7	506.981,818 416.037,119	13.763
7	506.981,818 416.037,119	8	506.978,847 416.016,07	21.258
8	506.978,847 416.016,07	9	506.978,419 416.012,602	3.494
9	506.978,419 416.012,602	10	506.977,716 416.007,529	5.121
10	506.977,716 416.007,529	11	506.977,356 416.003,983	3.564
11	506.977,356 416.003,983	12	506.973,136 415.962,907	41.292
12	506.973,136 415.962,907	13	507.011,464 415.961,38	38.358
13	507.011,464 415.961,38	14	507.021,932 415.961,068	10.473
14	507.021,932 415.961,068	15	507.021,287 415.969,152	8.11
15	507.021,287 415.969,152	16	507.020,419 416.024,461	55.316
16	507.020,419 416.024,461	17	507.020,176 416.039,916	15.457
17	507.020,176 416.039,916	18	507.017,172 416.080,148	40.344
18	507.017,172 416.080,148	19	507.017,26 416.102,176	22.028
19	507.017,26 416.102,176	20	506.997,907 416.100,267	19.447
20	506.997,907 416.100,267	1	506.985,288 416.093,858	14.153

** Lungimile segmentelor sunt determinate în planul de proiecție Stereo 70 și sunt rotunjite la 1 milimetru.

*** Distanța dintre puncte este formată din segmente cumulate ce sunt mai mici decât valoarea 1 milimetru.

**DATE DESPRE IMOBILUL NR. 3585**

Oficiul de Cadastru și Publicitate Imobiliară ARGES
Biroul de Cadastru și Publicitate Imobiliară Campulung

A. Partea I. Descrierea imobilului

TEREN Extravilan

Nr. CF vechi:254
Nr. cadastral vechi:391

Adresa: Jud. Arges, sat. Matau, pct. Cetatuie

Nr. Crt	Nr cadastral Nr. topografic	Suprafața* (mp)	Observații / Referințe
A1	81131	Din acte: 12.370 Masurata: 12.250	Sector cadastral:14 Teren imprejmuit;

B. Partea II. Proprietari și acte

Inscrieri privitoare la dreptul de proprietate și alte drepturi reale	Referințe
1455 / 26/02/2007	
Act Notarial nr. 420, din 23/02/2007 emis de BNP TULUCA FILOFTEIA;	
B1	A1
Intabulare, drept de PROPRIETATE, dobandit prin Conventie, cota actuala 1/1, cota initiala 1/1 1) BALACEANU DOINA - ELENA , Lipsă CNP.	

C. Partea III. SARCINI .

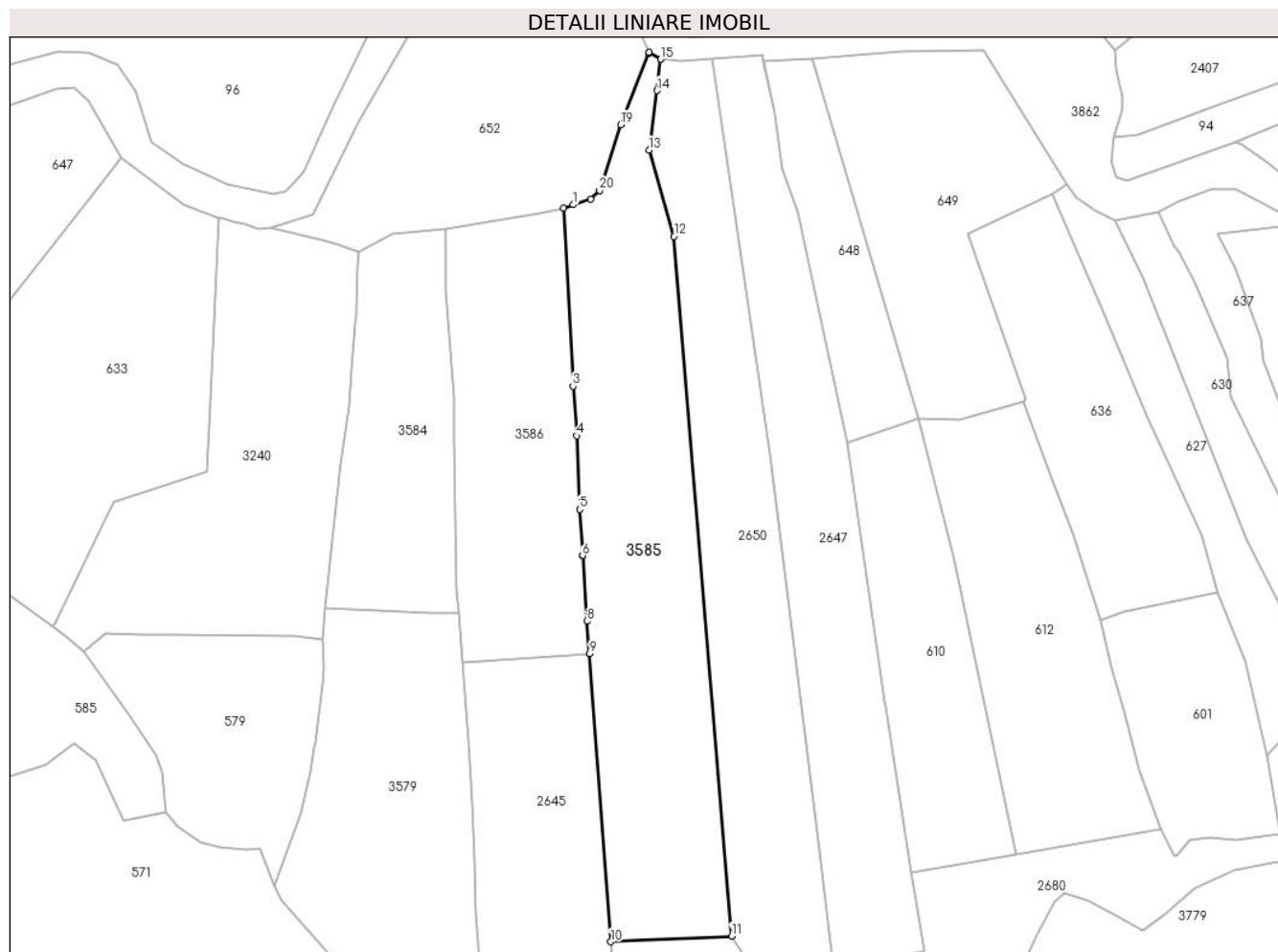
Inscrieri privind dezmembramintele dreptului de proprietate, drepturi reale de garanție și sarcini	Referințe
NU SUNT	

Anexa Nr. 1 La Partea I

Teren

Nr cadastral	Suprafața (mp)*	Observații / Referințe
81131	Din acte: 12.370 Masurata: 12.250	

* Suprafața este determinată în planul de proiecție Stereo 70.



Date referitoare la teren

Crt	Categorie folosință	Intra vilan	Suprafața (mp)	Tarla	Parcelă	Nr. topo	Observații / Referințe
1	faneata	NU	8.194	-	-	-	
2	neproductiv	NU	4.056	-	-	-	

Lungime Segmente

1) Valorile lungimilor segmentelor sunt obținute din proiecție în plan.

Punct început	X / Y	Punct sfârșit	X / Y	Lungime segment (** (m)	Punct început	X / Y	Punct sfârșit	X / Y	Lungime segment (** (m)
1	507.064,212 416.111,104	2	507.060,705 416.109,946	3.693	2	507.060,705 416.109,946	3	507.064,06 416.044,41	65.622
3	507.064,06 416.044,41	4	507.065,441 416.026,222	18.24	4	507.065,441 416.026,222	5	507.066,611 415.999,196	27.051
5	507.066,611 415.999,196	6	507.067,601 415.982,236	16.989	6	507.067,601 415.982,236	7	507.067,605 415.982,163	0.073
7	507.067,605 415.982,163	8	507.069,219 415.958,128	24.089	8	507.069,219 415.958,128	9	507.070,223 415.946,28	11.89

Punct început	X / Y	Punct sfârșit	X / Y	Lungime segment (** (m)
9	507.070,223 415.946,28	10	507.077,95 415.840,37	106.191
11	507.122,37 415.842,51	12	507.101,2 416.099,45	257.811
13	507.092,062 416.131,212	14	507.094,96 416.153,01	21.99
15	507.096,31 416.164,546	16	507.096,33 416.164,72	0.175
17	507.092,164 416.167,109	18	507.091,959 416.166,693	0.464
19	507.081,573 416.140,557	20	507.073,85 416.116,3	25.457
21	507.070,56 416.113,2	1	507.064,212 416.111,104	6.685

Punct început	X / Y	Punct sfârșit	X / Y	Lungime segment (** (m)
10	507.077,95 415.840,37	11	507.122,37 415.842,51	44.472
12	507.101,2 416.099,45	13	507.092,062 416.131,212	33.05
14	507.094,96 416.153,01	15	507.096,31 416.164,546	11.615
16	507.096,33 416.164,72	17	507.092,164 416.167,109	4.802
18	507.091,959 416.166,693	19	507.081,573 416.140,557	28.124
20	507.073,85 416.116,3	21	507.070,56 416.113,2	4.52

** Lungimile segmentelor sunt determinate în planul de proiecție Stereo 70 și sunt rotunjite la 1 milimetru.

*** Distanța dintre puncte este formată din segmente cumulate ce sunt mai mici decât valoarea 1 milimetru.

**DATE DESPRE IMOBILUL NR. 3586**

Oficiul de Cadastru și Publicitate Imobiliară ARGES
Biroul de Cadastru și Publicitate Imobiliară Campulung

A. Partea I. Descrierea imobilului

TEREN Extravilan

Adresa: Jud. Arges, Punct 'Cetatue'

Nr. Crt	Nr cadastral Nr. topografic	Suprafața* (mp)	Observații / Referințe
A1	80296	Din acte: 7.309 Masurata: 7.319	Sector cadastral:14 Teren neimprejmuit;

B. Partea II. Proprietari și acte

Inscrieri privitoare la dreptul de proprietate și alte drepturi reale		Referințe
9788 / 27/07/2012		
Act Notarial nr. 2467, din 26/07/2012 emis de CAZACU SORIN BENONE;		
B2	Intabulare, drept de PROPRIETATE, dobandit prin Conventie, cota actuala 1/1, cota initiala 1/1 1) MARINESCU VALERICA , necasatorit	A1

C. Partea III. SARCINI .

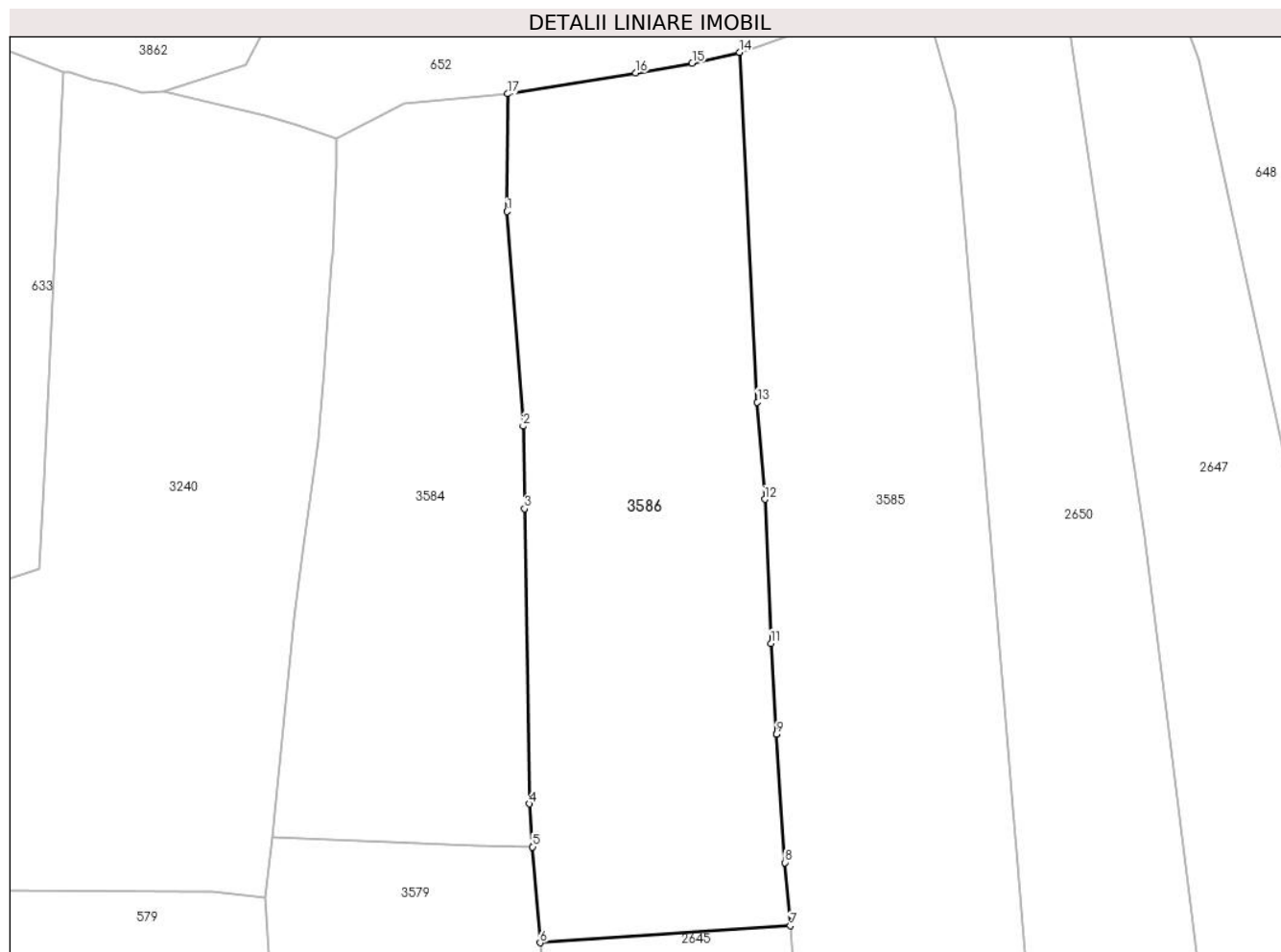
Inscrieri privind dezmembramintele dreptului de proprietate, drepturi reale de garanție și sarcini	Referințe
NU SUNT	

Anexa Nr. 1 La Partea I

Teren

Nr cadastral	Suprafața (mp)*	Observații / Referințe
80296	Din acte: 7.309 Masurata: 7.319	

* Suprafața este determinată în planul de proiecție Stereo 70.



Date referitoare la teren

Crt	Categorie folosință	Intra vilan	Suprafața (mp)	Tarla	Parcelă	Nr. topo	Observații / Referințe
1	faneata	NU	7.319	-	-	-	

Lungime Segmente

1) Valorile lungimilor segmentelor sunt obținute din proiecție în plan.

Punct început	X / Y	Punct sfârșit	X / Y	Lungime segment (** (m)
1	507.017,172 416.080,148	2	507.020,176 416.039,916	40.344
2	507.020,176 416.039,916	3	507.020,419 416.024,461	15.457
3	507.020,419 416.024,461	4	507.021,287 415.969,152	55.316
4	507.021,287 415.969,152	5	507.021,932 415.961,068	8.11
5	507.021,932 415.961,068	6	507.023,365 415.943,107	18.018

Punct început	X / Y	Punct sfârșit	X / Y	Lungime segment (** (m)
6	507.023,365 415.943,107	7	507.070,223 415.946,28	46.965
7	507.070,223 415.946,28	8	507.069,219 415.958,128	11.89
8	507.069,219 415.958,128	9	507.067,605 415.982,163	24.089
9	507.067,605 415.982,163	10	507.067,601 415.982,236	0.073
10	507.067,601 415.982,236	11	507.066,611 415.999,196	16.989
11	507.066,611 415.999,196	12	507.065,441 416.026,222	27.051
12	507.065,441 416.026,222	13	507.064,06 416.044,41	18.24
13	507.064,06 416.044,41	14	507.060,705 416.109,946	65.622
14	507.060,705 416.109,946	15	507.051,837 416.107,906	9.1
15	507.051,837 416.107,906	16	507.041,237 416.106,073	10.757
16	507.041,237 416.106,073	17	507.017,26 416.102,176	24.292
17	507.017,26 416.102,176	1	507.017,172 416.080,148	22.028

** Lungimile segmentelor sunt determinate în planul de proiecție Stereo 70 și sunt rotunjite la 1 milimetru.

*** Distanța dintre puncte este formată din segmente cumulate ce sunt mai mici decât valoarea 1 milimetru.

**DATE DESPRE IMOBILUL NR. 3587**

Oficiul de Cadastru și Publicitate Imobiliară ARGES
Biroul de Cadastru și Publicitate Imobiliară Campulung

A. Partea I. Descrierea imobilului

TEREN Necunoscut

Adresa: Loc. Cocenesti, Jud. Arges

Nr. Crt	Nr cadastral Nr. topografic	Suprafața* (mp)	Observații / Referințe
A1		408	Sector cadastral:33 Teren imprejmuit;

B. Partea II. Proprietari și acte

Inscrieri privitoare la dreptul de proprietate și alte drepturi reale		Referințe
/		
Act Administrativ nr. 4926, din 11/11/2024 emis de PRIMĂRIA COMUNEI MIOARELE;		
B1	Inscrierea posesiei, drept de PROPRIETATE, dobandit prin Lege, cota actuala 1/1, cota initiala 1/1 1) NEIDENTIFICAT NEIDENTIFICAT	A1
Act Normativ nr. 7, din 13/03/1996 emis de PARLAMENTUL ROMÂNIEI (art.13);		
B2	Se notează mențiunea de proprietar neidentificat	A1

C. Partea III. SARCINI .

Inscrieri privind dezmembramintele dreptului de proprietate, drepturi reale de garanție și sarcini	Referințe
NU SUNT	

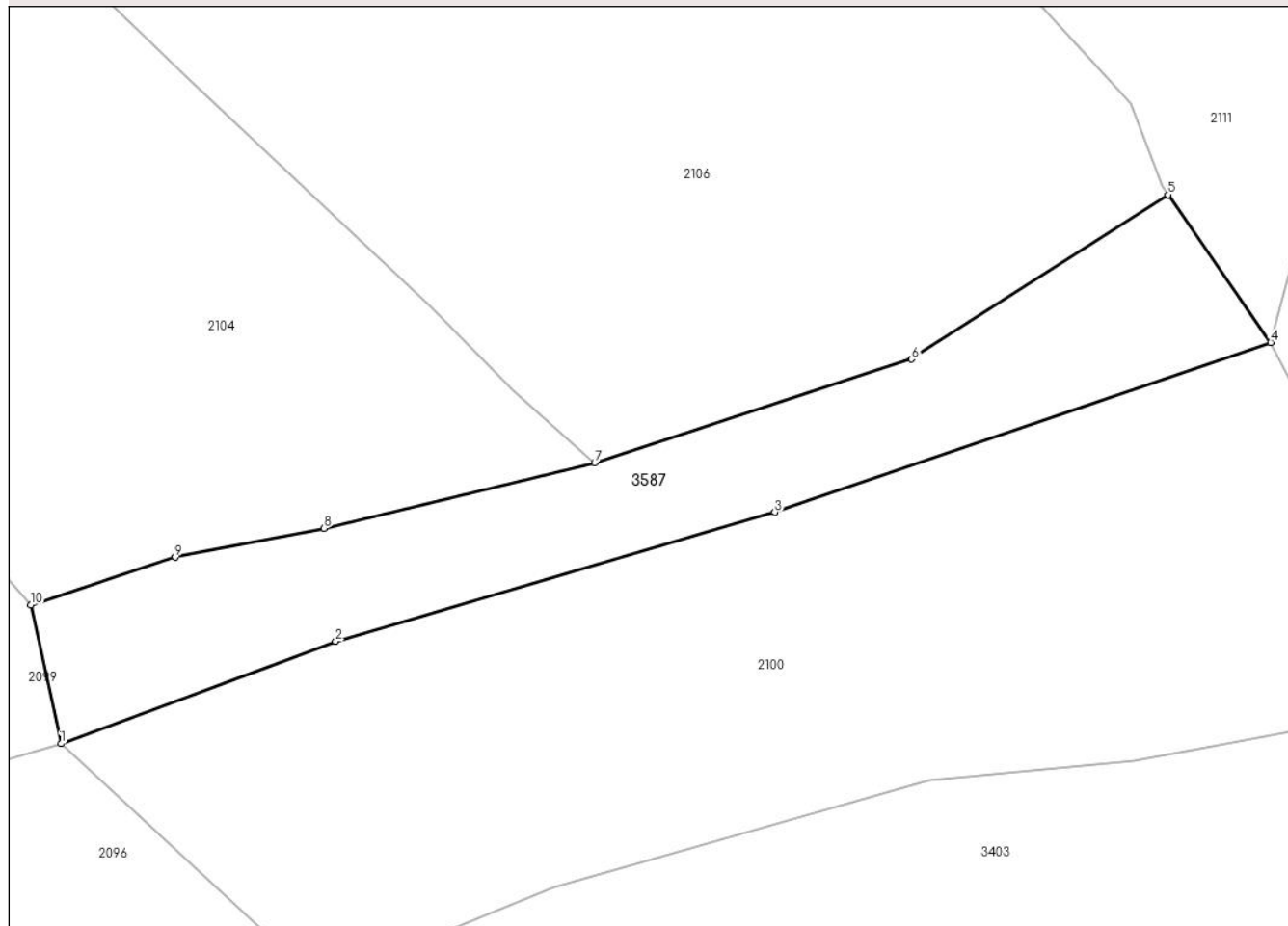
Anexa Nr. 1 La Partea I

Teren

Nr cadastral	Suprafața (mp)*	Observații / Referințe
	408	

* Suprafața este determinată în planul de proiecție Stereo 70.

DETALII LINIARE IMOBIL



Date referitoare la teren

Crt	Categorie folosință	Intra vilan	Suprafața (mp)	Tarla	Parcelă	Nr. topo	Observații / Referințe
1	faneata	DA	116	-	-	-	
2	faneata	NU	292	-	-	-	

Lungime Segmente

1) Valorile lungimilor segmentelor sunt obținute din proiecție în plan.

Punct început	X / Y	Punct sfârșit	X / Y	Lungime segment (** (m)
1	507.864,64 413.605,56	2	507.879,055 413.610,929	15.382
2	507.879,055 413.610,929	3	507.902,097 413.617,693	24.014
3	507.902,097 413.617,693	4	507.928,12 413.626,6	27.505
4	507.928,12 413.626,6	5	507.922,735 413.634,345	9.433

Punct început	X / Y	Punct sfârșit	X / Y	Lungime segment (** (m)
5	507.922,735 413.634,345	6	507.909,281 413.625,724	15.979
6	507.909,281 413.625,724	7	507.892,643 413.620,285	17.504
7	507.892,643 413.620,285	8	507.878,44 413.616,86	14.61
8	507.878,44 413.616,86	9	507.870,64 413.615,34	7.947
9	507.870,64 413.615,34	10	507.863,06 413.612,83	7.985
10	507.863,06 413.612,83	1	507.864,64 413.605,56	7.44

** Lungimile segmentelor sunt determinate în planul de proiecție Stereo 70 și sunt rotunjite la 1 milimetru.

*** Distanța dintre puncte este formată din segmente cumulate ce sunt mai mici decât valoarea 1 milimetru.

**DATE DESPRE IMOBILUL NR. 3588**

Oficiul de Cadastru și Publicitate Imobiliară ARGES
Biroul de Cadastru și Publicitate Imobiliară Campulung

A. Partea I. Descrierea imobilului

TEREN Intravilan

Adresa: Loc. Matau, Jud. Arges

Nr. Crt	Nr cadastral Nr. topografic	Suprafața* (mp)	Observații / Referințe
A1		1.407	Sector cadastral:14 Teren neimprejmuit;

B. Partea II. Proprietari și acte

Inscrieri privitoare la dreptul de proprietate și alte drepturi reale		Referințe
/		
Act Administrativ nr. 4926, din 11/11/2024 emis de PRIMĂRIA COMUNEI MIOARELE;		
B1	Inscrierea posesiei, drept de PROPRIETATE, dobandit prin Lege, cota actuala 1/1, cota initiala 1/1 1) NEIDENTIFICAT NEIDENTIFICAT	A1
Act Normativ nr. 7, din 13/03/1996 emis de PARLAMENTUL ROMÂNIEI (art.13);		
B2	Se notează mențiunea de proprietar neidentificat	A1

C. Partea III. SARCINI .

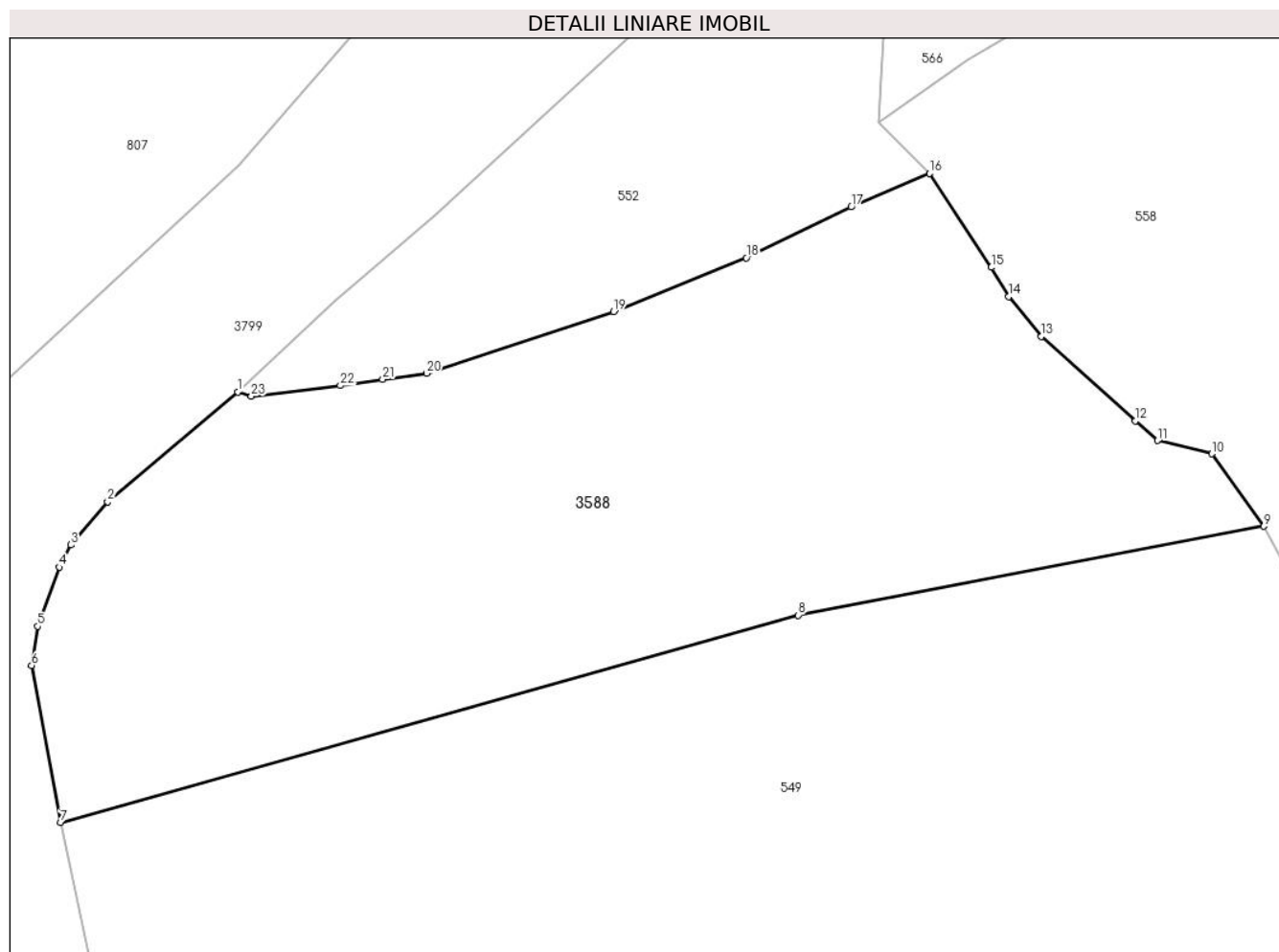
Inscrieri privind dezmembramintele dreptului de proprietate, drepturi reale de garanție și sarcini	Referințe
NU SUNT	

Anexa Nr. 1 La Partea I

Teren

Nr cadastral	Suprafața (mp)*	Observații / Referințe
	1.407	

* Suprafața este determinată în planul de proiecție Stereo 70.



Date referitoare la teren

Crt	Categorie folosință	Intravilan	Suprafața (mp)	Tarla	Parcelă	Nr. topo	Observații / Referințe
1	faneata	DA	1.407	-	-	-	

Lungime Segmente

1) Valorile lungimilor segmentelor sunt obținute din proiecție în plan.

Punct început	X / Y	Punct sfârșit	X / Y	Lungime segment (** (m)
1	506.143,112 415.727,766	2	506.135,192 415.721,088	10.36
3	506.132,956 415.718,449	4	506.132,237 415.717,1	1.529
5	506.130,931 415.713,493	6	506.130,559 415.711,107	2.415
7	506.132,318 415.701,551	8	506.177,28 415.714,17	46.699
9	506.205,64 415.719,59	10	506.202,48 415.723,994	5.42

Punct început	X / Y	Punct sfârșit	X / Y	Lungime segment (** (m)
2	506.135,192 415.721,088	3	506.132,956 415.718,449	3.459
4	506.132,237 415.717,1	5	506.130,931 415.713,493	3.836
6	506.130,559 415.711,107	7	506.132,318 415.701,551	9.717
8	506.177,28 415.714,17	9	506.205,64 415.719,59	28.873
10	506.202,48 415.723,994	11	506.199,159 415.724,808	3.419

Punct început	X / Y	Punct sfârșit	X / Y	Lungime segment (** (m)
11	506.199,159 415.724,808	12	506.197,827 415.726,003	1.789
13	506.192,082 415.731,139	14	506.190,09 415.733,565	3.139
15	506.189,046 415.735,354	16	506.185,277 415.741,067	6.844
17	506.180,496 415.739,029	18	506.174,109 415.735,931	7.099
19	506.166,027 415.732,645	20	506.154,628 415.728,899	11.999
21	506.151,959 415.728,527	22	506.149,375 415.728,152	2.611
23	506.143,947 415.727,512	1	506.143,112 415.727,766	0.873

Punct început	X / Y	Punct sfârșit	X / Y	Lungime segment (** (m)
12	506.197,827 415.726,003	13	506.192,082 415.731,139	7.706
14	506.190,09 415.733,565	15	506.189,046 415.735,354	2.071
16	506.185,277 415.741,067	17	506.180,496 415.739,029	5.197
18	506.174,109 415.735,931	19	506.166,027 415.732,645	8.724
20	506.154,628 415.728,899	21	506.151,959 415.728,527	2.695
22	506.149,375 415.728,152	23	506.143,947 415.727,512	5.466

** Lungimile segmentelor sunt determinate în planul de proiecție Stereo 70 și sunt rotunjite la 1 milimetru.

*** Distanța dintre puncte este formată din segmente cumulate ce sunt mai mici decât valoarea 1 milimetru.

**DATE DESPRE IMOBILUL NR. 3589**

Oficiul de Cadastru și Publicitate Imobiliară ARGES
Biroul de Cadastru și Publicitate Imobiliară Campulung

A. Partea I. Descrierea imobilului

TEREN Intravilan

Adresa: Loc. Matau, Jud. Arges, Punctul „Cetatuie”

Nr. Crt	Nr cadastral Nr. topografic	Suprafața* (mp)	Observații / Referințe
A1	81874	Din acte: 3.533 Masurata: 3.531	Sector cadastral:14 Teren imprejmuit;

B. Partea II. Proprietari și acte

Inscrieri privitoare la dreptul de proprietate și alte drepturi reale		Referințe
26085 / 27/05/2024		
Act Notarial nr. 1220, din 24/05/2024 emis de Simion Aurelia Maria;		
B4	Intabulare, drept de PROPRIETATE- bun comun, dobandit prin Conventie, cota actuala 1/1, cota initiala 1/1 1) PROFIR DAN VALENTIN, casatorit cu 2) PROFIR CARMEN ANTOANELA	A1

C. Partea III. SARCINI .

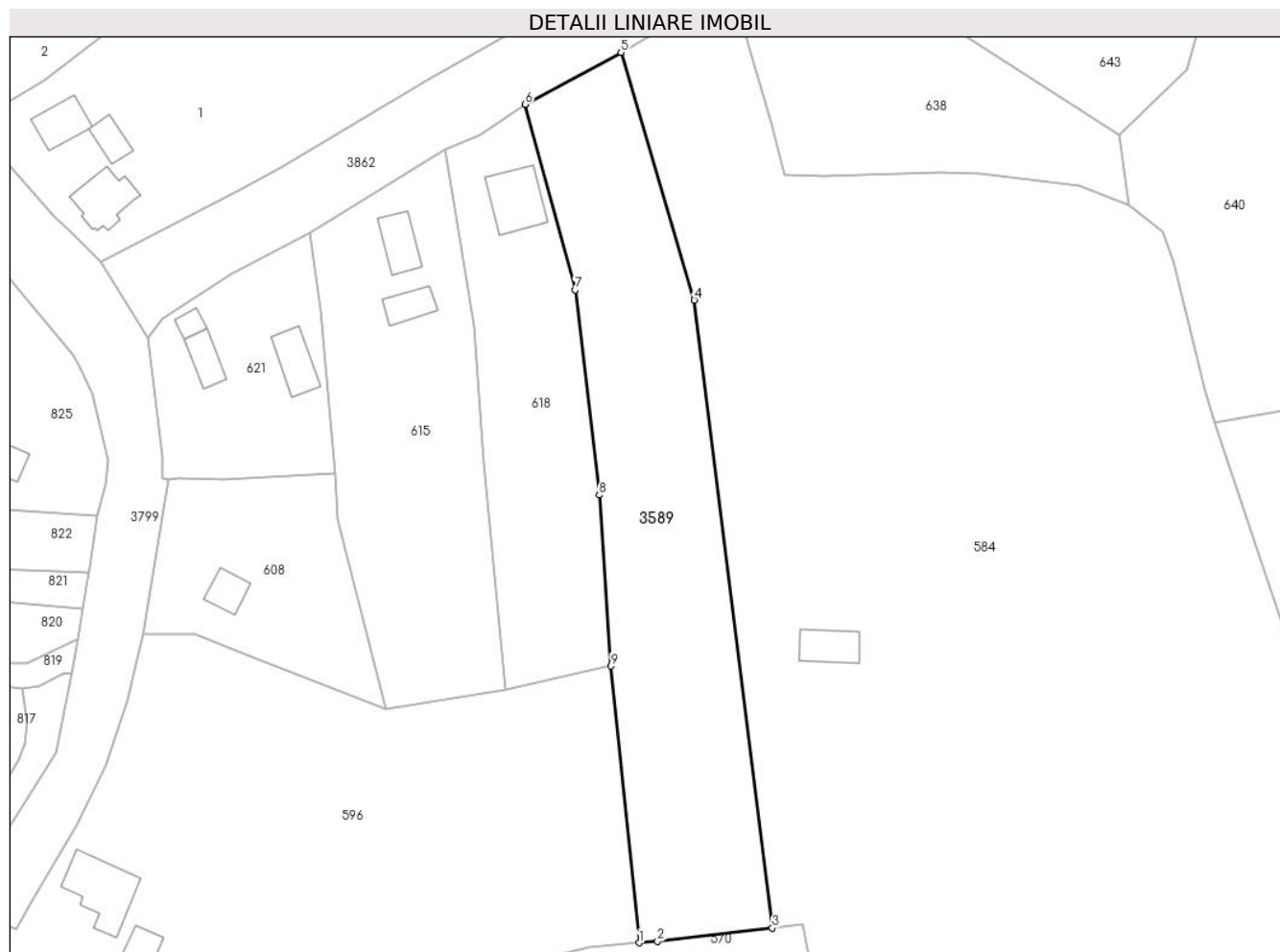
Inscrieri privind dezmembramintele dreptului de proprietate, drepturi reale de garanție și sarcini	Referințe
NU SUNT	

Anexa Nr. 1 La Partea I

Teren

Nr cadastral	Suprafața (mp)*	Observații / Referințe
81874	Din acte: 3.533 Masurata: 3.531	

* Suprafața este determinată în planul de proiecție Stereo 70.



Date referitoare la teren

Crt	Categorie folosință	Intra vilan	Suprafața (mp)	Tarla	Parcelă	Nr. topo	Observații / Referințe
1	livada	DA	2.680	-	-	-	
2	faneata	DA	851	-	-	-	

Lungime Segmente

1) Valorile lungimilor segmentelor sunt obținute din proiecție în plan.

Punct început	X / Y	Punct sfârșit	X / Y	Lungime segment (** (m)
1	506.449,96 415.876,153	2	506.453,333 415.876,423	3.384
2	506.453,333 415.876,423	3	506.474,376 415.878,853	21.183
3	506.474,376 415.878,853	4	506.460,072 415.993,972	116.004
4	506.460,072 415.993,972	5	506.446,621 416.039,4	47.378

Punct început	X / Y	Punct sfârșit	X / Y	Lungime segment (** (m)
5	506.446,621 416.039,4	6	506.429,04 416.029,87	19.998
6	506.429,04 416.029,87	7	506.438,22 415.995,826	35.26
7	506.438,22 415.995,826	8	506.442,63 415.958,24	37.844
8	506.442,63 415.958,24	9	506.444,83 415.926,87	31.447
9	506.444,83 415.926,87	1	506.449,96 415.876,153	50.976

** Lungimile segmentelor sunt determinate în planul de proiecție Stereo 70 și sunt rotunjite la 1 milimetru.

*** Distanța dintre puncte este formată din segmente cumulate ce sunt mai mici decât valoarea 1 milimetru.

**DATE DESPRE IMOBILUL NR. 3590**

Oficiul de Cadastru și Publicitate Imobiliară ARGES
Biroul de Cadastru și Publicitate Imobiliară Campulung

A. Partea I. Descrierea imobilului

TEREN Extravilan

Adresa: Jud. Arges

Nr. Crt	Nr cadastral Nr. topografic	Suprafața* (mp)	Observații / Referințe
A1		1.251	Sector cadastral:26 Teren neimprejmuit;

B. Partea II. Proprietari și acte

Inscrieri privitoare la dreptul de proprietate și alte drepturi reale	Referințe
/	
Act Administrativ nr. 4926, din 11/11/2024 emis de PRIMĂRIA COMUNEI MIOARELE;	
B1	Inscrierea posesiei, drept de PROPRIETATE, dobandit prin Lege, cota actuala 1/1, cota initiala 1/1 1) NEIDENTIFICAT NEIDENTIFICAT
Act Normativ nr. 7, din 13/03/1996 emis de PARLAMENTUL ROMÂNIEI (art.13);	
B2	Se notează mențiunea de proprietar neidentificat

C. Partea III. SARCINI .

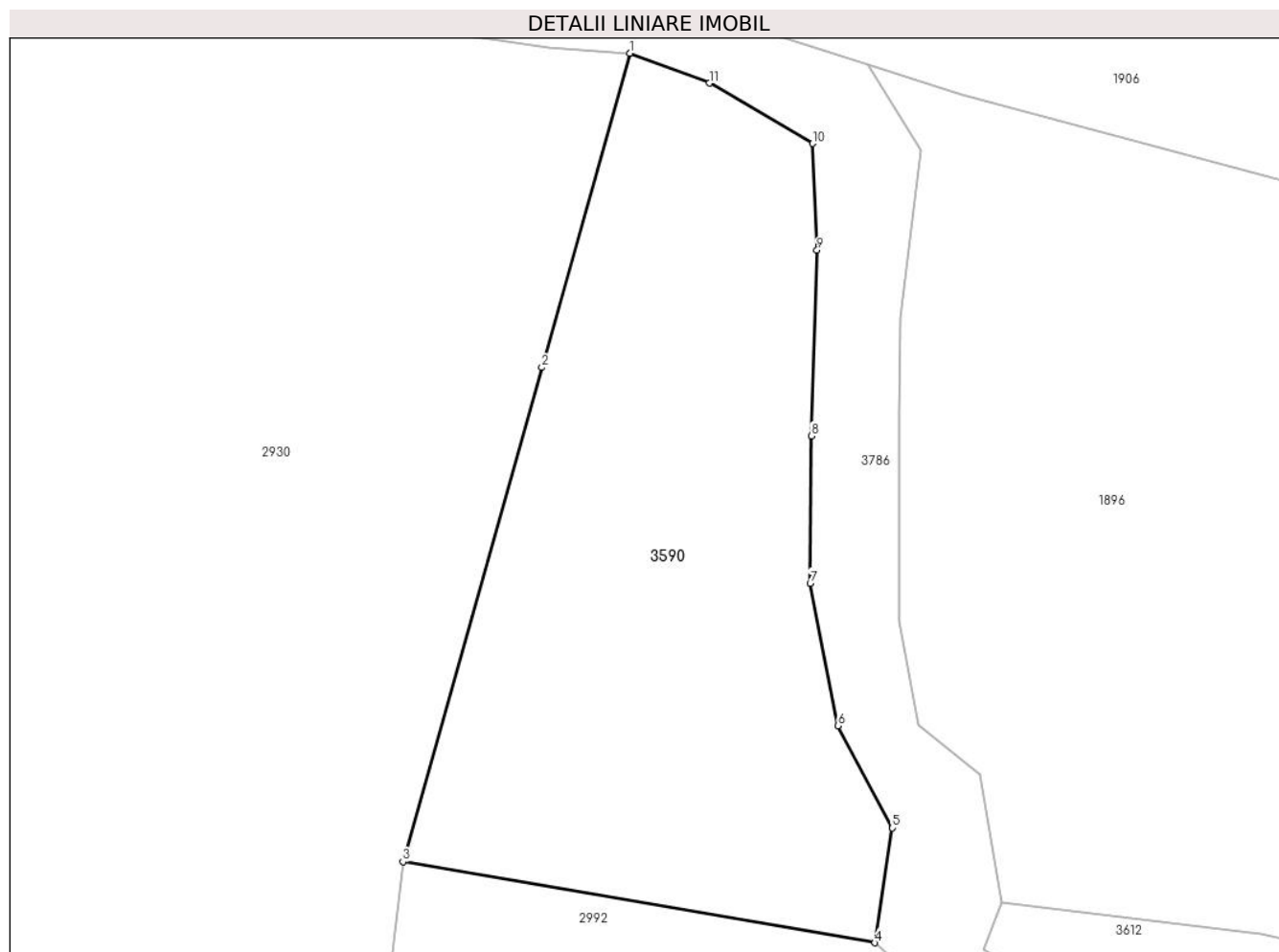
Inscrieri privind dezmembramintele dreptului de proprietate, drepturi reale de garanție și sarcini	Referințe
NU SUNT	

Anexa Nr. 1 La Partea I

Teren

Nr cadastral	Suprafața (mp)*	Observații / Referințe
	1.251	

* Suprafața este determinată în planul de proiecție Stereo 70.



Date referitoare la teren

Crt	Categorie folosință	Intra vilan	Suprafața (mp)	Tarla	Parcelă	Nr. topo	Observații / Referințe
1	faneata	NU	1.251	-	-	-	

Lungime Segmente

1) Valorile lungimilor segmentelor sunt obținute din proiecție în plan.

Punct început	X / Y	Punct sfârșit	X / Y	Lungime segment (** (m)
1	507.138,101 413.629,432	2	507.131,988 413.607,699	22.576
2	507.131,988 413.607,699	3	507.122,374 413.573,519	35.506
3	507.122,374 413.573,519	4	507.155,038 413.567,92	33.14
4	507.155,038 413.567,92	5	507.156,255 413.575,864	8.037
5	507.156,255 413.575,864	6	507.152,485 413.582,923	8.003

Punct început	X / Y	Punct sfârșit	X / Y	Lungime segment (** (m)
6	507.152,485 413.582,923	7	507.150,56 413.592,789	10.052
7	507.150,56 413.592,789	8	507.150,64 413.602,975	10.186
8	507.150,64 413.602,975	9	507.151,041 413.615,809	12.84
9	507.151,041 413.615,809	10	507.150,72 413.623,188	7.386
10	507.150,72 413.623,188	11	507.143,581 413.627,359	8.268
11	507.143,581 413.627,359	1	507.138,101 413.629,432	5.859

** Lungimile segmentelor sunt determinate în planul de proiecție Stereo 70 și sunt rotunjite la 1 milimetru.

*** Distanța dintre puncte este formată din segmente cumulate ce sunt mai mici decât valoarea 1 milimetru.

**DATE DESPRE IMOBILUL NR. 3592**

Oficiul de Cadastru și Publicitate Imobiliară ARGES
Biroul de Cadastru și Publicitate Imobiliară Campulung

A. Partea I. Descrierea imobilului

TEREN Necunoscut

Adresa: Loc. Matau, Jud. Arges, Punct 'Bucium-Iedera'

Nr. Crt	Nr cadastral Nr. topografic	Suprafața* (mp)	Observații / Referințe
A1	81009	Din acte: 322.101 Masurata: 322.058	Sector cadastral:22 Teren imprejmuit;

B. Partea II. Proprietari și acte

Inscrieri privitoare la dreptul de proprietate și alte drepturi reale		Referințe
15900 / 20/09/2018		
Act Administrativ nr. 140873, din 27/01/2011 emis de COMISIA JUDETEANA ARGES (act administrativ nr 3114 din 18.09.2018, emis de PRIMARIA MIOARELE; act administrativ nr 3113 din 18.09.2018, emis de PRIMARIA MIOARELE);		
B1	Intabulare, drept de PROPRIETATE, dobandit prin Lege, cota actuala 1/1, cota initiala 1/1 1) OBSTEA MOSNENILOR MATAOANI, CIF:18740940	A1

C. Partea III. SARCINI .

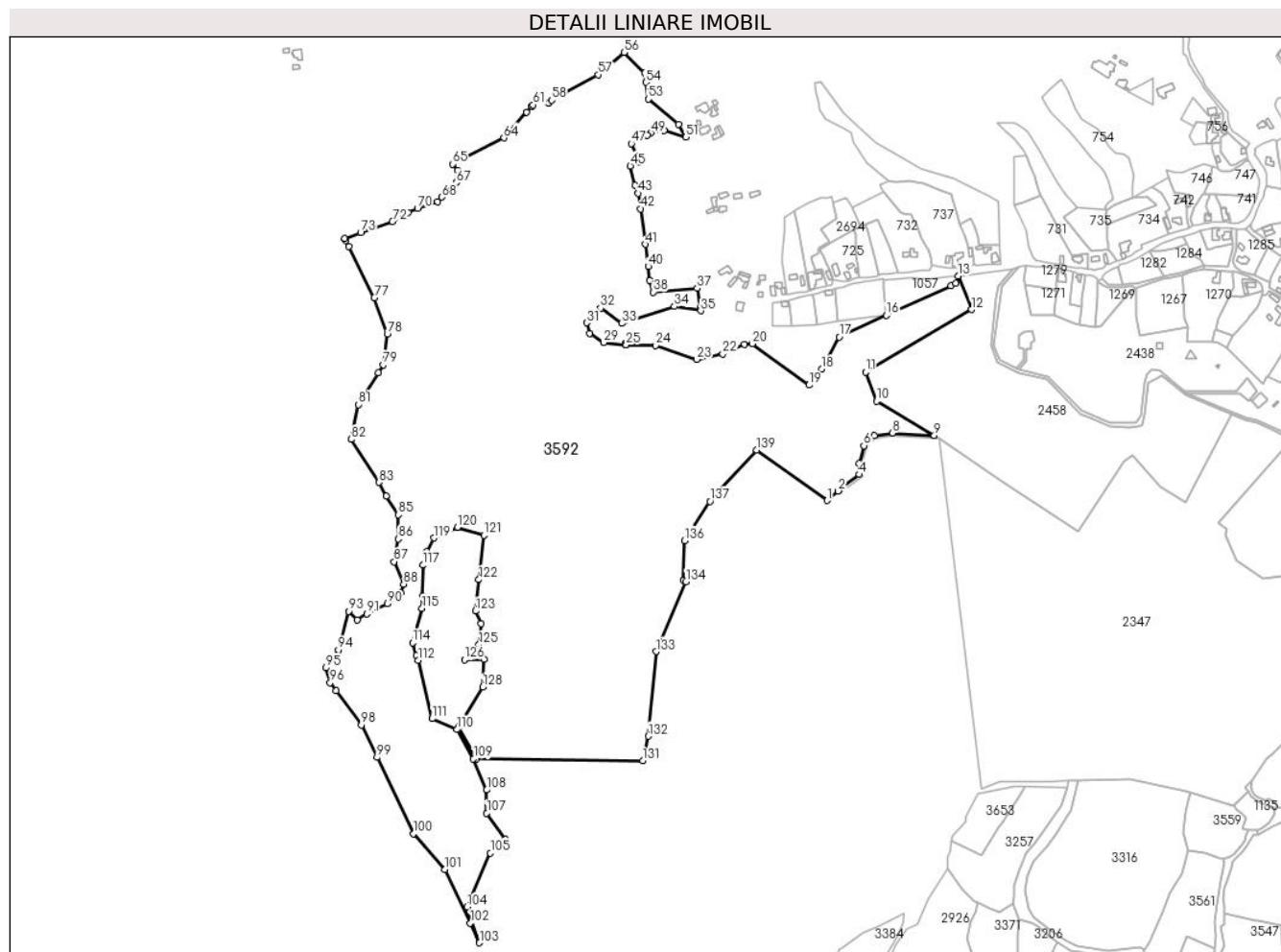
Inscrieri privind dezmembramintele dreptului de proprietate, drepturi reale de garanție și sarcini	Referințe
NU SUNT	

Anexa Nr. 1 La Partea I

Teren

Nr cadastral	Suprafața (mp)*	Observații / Referințe
81009	Din acte: 322.101 Masurata: 322.058	

* Suprafața este determinată în planul de proiecție Stereo 70.



Date referitoare la teren

Crt	Categorie folosință	Intra vilan	Suprafața (mp)	Tarla	Parcelă	Nr. topo	Observații / Referințe
1	padure	DA	1.240	3	-	-	UP SEI Raul Targului Ua 327, 328A, 328B, 328C, 328D%, 328E%
2	padure	NU	320.818	3	-	-	UP SEI Riul Targului 327, 328a, 328B, 328C, 328D%, 328E%

Lungime Segmente

1) Valorile lungimilor segmentelor sunt obținute din proiecție în plan.

Punct început	X / Y	Punct sfârșit	X / Y	Lungime segment	Punct început	X / Y	Punct sfârșit	X / Y	Lungime segment	Punct început	X / Y	Punct sfârșit	X / Y	Lungime segment
1	505.403,0 414.874,5	2	505.416,255 414.886,319	17.759	2	505.416,255 414.886,319	3	505.418,171 414.888,028	2.567	3	505.418,171 414.888,028	4	505.442,75 414.906,501	30.747
4	505.442,75 414.906,501	5	505.442,26 414.920,52	14.028	5	505.442,26 414.920,52	6	505.448,14 414.942,27	22.531	6	505.448,14 414.942,27	7	505.461,03 414.954,84	18.004
7	505.461,03 414.954,84	8	505.483,4 414.957,781	22.562	8	505.483,4 414.957,781	9	505.535,05 414.954,94	51.728	9	505.535,05 414.954,94	10	505.464,11 414.997,05	82.497

Punct început	X / Y	Punct sfârșit	X / Y	Lungime segment	Punct început	X / Y	Punct sfârșit	X / Y	Lungime segment	Punct început	X / Y	Punct sfârșit	X / Y	Lungime segment
10	505.464,11 414.997,05	11	505.450,72 415.032,9	38.269	11	505.450,72 415.032,9	12	505.581,43 415.110,15	151.831	12	505.581,43 415.110,15	13	505.564,572 415.151,553	44.703
13	505.564,572 415.151,553	14	505.561,85 415.142,33	9.616	14	505.561,85 415.142,33	15	505.555,551 415.139,443	6.929	15	505.555,551 415.139,443	16	505.476,154 415.103,054	87.339
16	505.476,154 415.103,054	17	505.417,7 415.076,263	64.301	17	505.417,7 415.076,263	18	505.396,248 415.036,575	45.115	18	505.396,248 415.036,575	19	505.380,512 415.017,047	25.079
19	505.380,512 415.017,047	20	505.310,426 415.067,943	86.617	20	505.310,426 415.067,943	21	505.301,0 415.067,0	9.473	21	505.301,0 415.067,0	22	505.274,0 415.055,46	29.363
22	505.274,0 415.055,46	23	505.242,0 415.048,68	32.71	23	505.242,0 415.048,68	24	505.191,0 415.065,81	53.8	24	505.191,0 415.065,81	25	505.154,911 415.066,554	36.097
25	505.154,911 415.066,554	26	505.154,748 415.068,428	1.881	26	505.154,748 415.068,428	27	505.154,745 415.068,428	0.003	27	505.154,745 415.068,428	28	505.154,907 415.066,555	1.88
28	505.154,907 415.066,555	29	505.127,0 415.069,46	28.058	29	505.127,0 415.069,46	30	505.110,14 415.081,0	20.431	30	505.110,14 415.081,0	31	505.106,0 415.093,84	13.491
31	505.106,0 415.093,84	32	505.123,28 415.112,0	25.068	32	505.123,28 415.112,0	33	505.149,53 415.093,0	32.405	33	505.149,53 415.093,0	34	505.214,468 415.113,921	68.225
34	505.214,468 415.113,921	35	505.247,016 415.108,875	32.937	35	505.247,016 415.108,875	36	505.246,348 415.112,989	4.168	36	505.246,348 415.112,989	37	505.242,356 415.136,525	23.872
37	505.242,356 415.136,525	38	505.188,533 415.131,647	54.044	38	505.188,533 415.131,647	39	505.183,938 415.146,054	15.122	39	505.183,938 415.146,054	40	505.181,906 415.163,524	17.588
40	505.181,906 415.163,524	41	505.178,384 415.190,702	27.405	41	505.178,384 415.190,702	42	505.172,695 415.234,606	44.271	42	505.172,695 415.234,606	43	505.169,572 415.253,751	19.398
43	505.169,572 415.253,751	44	505.165,551 415.263,656	10.69	44	505.165,551 415.263,656	45	505.159,867 415.287,606	24.615	45	505.159,867 415.287,606	46	505.171,431 415.292,575	12.586
46	505.171,431 415.292,575	47	505.161,0 415.314,87	24.614	47	505.161,0 415.314,87	48	505.180,581 415.325,433	22.248	48	505.180,581 415.325,433	49	505.185,34 415.328,0	5.407
49	505.185,34 415.328,0	50	505.201,43 415.331,0	16.367	50	505.201,43 415.331,0	51	505.228,34 415.323,0	28.074	51	505.228,34 415.323,0	52	505.219,347 415.339,02	18.372
52	505.219,347 415.339,02	53	505.182,2 415.370,14	48.46	53	505.182,2 415.370,14	54	505.179,284 415.390,796	20.861	54	505.179,284 415.390,796	55	505.177,684 415.401,989	11.307
55	505.177,684 415.401,989	56	505.152,25 415.427,678	36.15	56	505.152,25 415.427,678	57	505.120,593 415.400,067	42.006	57	505.120,593 415.400,067	58	505.062,712 415.368,64	65.862
58	505.062,712 415.368,64	59	505.058,875 415.364,823	5.412	59	505.058,875 415.364,823	60	505.048,079 415.372,131	13.037	60	505.048,079 415.372,131	61	505.039,938 415.362,915	12.297
61	505.039,938 415.362,915	62	505.038,537 415.360,952	2.412	62	505.038,537 415.360,952	63	505.031,912 415.353,828	9.728	63	505.031,912 415.353,828	64	505.003,8 415.322,0	42.465
64	505.003,8 415.322,0	65	504.940,37 415.289,88	71.099	65	504.940,37 415.289,88	66	504.946,47 415.281,96	9.997	66	504.946,47 415.281,96	67	504.945,25 415.266,8	15.209
67	504.945,25 415.266,8	68	504.927,21 415.249,0	25.343	68	504.927,21 415.249,0	69	504.921,96 415.243,0	7.973	69	504.921,96 415.243,0	70	504.897,24 415.235,0	25.982
70	504.897,24 415.235,0	71	504.885,77 415.230,0	12.512	71	504.885,77 415.230,0	72	504.866,37 415.219,0	22.302	72	504.866,37 415.219,0	73	504.827,149 415.205,009	41.642
73	504.827,149 415.205,009	74	504.807,5 415.198,0	20.862	74	504.807,5 415.198,0	75	504.808,801 415.195,398	2.909	75	504.808,801 415.195,398	76	504.812,602 415.187,796	8.499
76	504.812,602 415.187,796	77	504.844,0 415.125,0	70.208	77	504.844,0 415.125,0	78	504.860,0 415.079,97	47.788	78	504.860,0 415.079,97	79	504.855,0 415.042,0	38.298
79	504.855,0 415.042,0	80	504.848,832 415.032,251	11.536	80	504.848,832 415.032,251	81	504.824,0 414.993,0	46.446	81	504.824,0 414.993,0	82	504.815,0 414.950,0	43.932
82	504.815,0 414.950,0	83	504.849,7 414.897,0	63.349	83	504.849,7 414.897,0	84	504.858,84 414.880,0	19.301	84	504.858,84 414.880,0	85	504.873,57 414.857,0	27.313
85	504.873,57 414.857,0	86	504.873,57 414.827,0	30.0	86	504.873,57 414.827,0	87	504.868,35 414.799,0	28.482	87	504.868,35 414.799,0	88	504.880,0 414.771,23	30.115
88	504.880,0 414.771,23	89	504.876,25 414.761,0	10.896	89	504.876,25 414.761,0	90	504.860,0 414.746,95	21.482	90	504.860,0 414.746,95	91	504.834,614 414.734,462	28.291
91	504.834,614 414.734,462	92	504.822,563 414.727,059	14.143	92	504.822,563 414.727,059	93	504.812,199 414.737,897	14.996	93	504.812,199 414.737,897	94	504.799,62 414.690,0	49.521
94	504.799,62 414.690,0	95	504.783,77 414.668,0	27.115	95	504.783,77 414.668,0	96	504.789,434 414.649,627	19.226	96	504.789,434 414.649,627	97	504.797,05 414.640,0	12.275
97	504.797,05 414.640,0	98	504.827,99 414.597,48	52.585	98	504.827,99 414.597,48	99	504.847,17 414.557,51	44.334	99	504.847,17 414.557,51	100	504.892,35 414.463,33	104.456
100	504.892,35 414.463,33	101	504.931,26 414.419,37	58.707	101	504.931,26 414.419,37	102	504.962,349 414.352,973	73.315	102	504.962,349 414.352,973	103	504.973,749 414.328,628	26.882
103	504.973,749 414.328,628	104	504.958,28 414.372,66	46.67	104	504.958,28 414.372,66	105	504.987,152 414.439,42	72.736	105	504.987,152 414.439,42	106	505.005,835 414.456,393	25.242
106	505.005,835 414.456,393	107	504.982,623 414.488,639	39.732	107	504.982,623 414.488,639	108	504.982,742 414.517,341	28.702	108	504.982,742 414.517,341	109	504.966,22 414.555,72	41.784

Punct început	X / Y	Punct sfârșit	X / Y	Lungime segment	Punct început	X / Y	Punct sfârșit	X / Y	Lungime segment	Punct început	X / Y	Punct sfârșit	X / Y	Lungime segment
109	504.966,22 414.555,72	110	504.945,99 414.591,8	41.36 4	110	504.945,99 414.591,8	111	504.915,33 414.605,26	33.48 4	111	504.915,33 414.605,26	112	504.897,77 414.677,42	74.26 6
112	504.897,77 414.677,42	113	504.895,987 414.683,223	6.071	113	504.895,987 414.683,223	114	504.891,11 414.699,1	16.60 9	114	504.891,11 414.699,1	115	504.902,927 414.741,313	43.83 6
115	504.902,927 414.741,313	116	504.903,236 414.756,561	15.25 1	116	504.903,236 414.756,561	117	504.904,001 414.794,613	38.06	117	504.904,001 414.794,613	118	504.908,82 414.811,6	17.65 7
118	504.908,82 414.811,6	119	504.917,709 414.828,32	18.93 6	119	504.917,709 414.828,32	120	504.946,597 414.841,55	31.77 3	120	504.946,597 414.841,55	121	504.979,065 414.831,781	33.90 6
121	504.979,065 414.831,781	122	504.973,036 414.776,813	55.29 8	122	504.973,036 414.776,813	123	504.968,79 414.738,105	38.94	123	504.968,79 414.738,105	124	504.975,503 414.722,274	17.19 5
124	504.975,503 414.722,274	125	504.972,82 414.696,52	25.89 3	125	504.972,82 414.696,52	126	504.955,218 414.678,049	25.51 5	126	504.955,218 414.678,049	127	504.979,58 414.678,316	24.36 3
127	504.979,58 414.678,316	128	504.977,605 414.644,169	34.20 4	128	504.977,605 414.644,169	129	504.947,776 414.594,751	57.72 3	129	504.947,776 414.594,751	130	504.969,68 414.555,68	44.79 2
130	504.969,68 414.555,68	131	505.175,231 414.553,274	205.5 65	131	505.175,231 414.553,274	132	505.182,113 414.583,605	31.10 2	132	505.182,113 414.583,605	133	505.191,614 414.688,037	104.8 63
133	505.191,614 414.688,037	134	505.228,829 414.774,221	93.87 6	134	505.228,829 414.774,221	135	505.225,319 414.776,473	4.17	135	505.225,319 414.776,473	136	505.227,162 414.824,959	48.52 1
136	505.227,162 414.824,959	137	505.258,169 414.873,562	57.65 1	137	505.258,169 414.873,562	138	505.267,167 414.883,431	13.35 5	138	505.267,167 414.883,431	139	505.316,027 414.937,022	72.52 1
139	505.316,027 414.937,022	1	505.403,0 414.874,5	107.1 14										

** Lungimile segmentelor sunt determinate în planul de proiecție Stereo 70 și sunt rotunjite la 1 milimetru.

*** Distanța dintre puncte este formată din segmente cumulate ce sunt mai mici decât valoarea 1 milimetru.

**DATE DESPRE IMOBILUL NR. 3593**

Oficiul de Cadastru și Publicitate Imobiliară ARGES
Biroul de Cadastru și Publicitate Imobiliară Campulung

A. Partea I. Descrierea imobilului

TEREN Necunoscut

Adresa: Loc. Matau, Jud. Arges

Nr. Crt	Nr cadastral Nr. topografic	Suprafața* (mp)	Observații / Referințe
A1		1.983	Sector cadastral:17 Teren imprejmuit;

Construcții

Crt	Nr cadastral Nr. topografic	Adresa	Observații / Referințe
A1.1		Loc. Matau, Jud. Arges	Nr. niveluri:1; S. construita la sol:69 mp;
A1.2		Loc. Matau, Jud. Arges	Nr. niveluri:1; S. construita la sol:20 mp;

B. Partea II. Proprietari și acte

Inscrieri privitoare la dreptul de proprietate și alte drepturi reale		Referințe
/		
Act Administrativ nr. 4926, din 11/11/2024 emis de PRIMĂRIA COMUNEI MIOARELE;		
B1	Inscrierea posesiei, drept de PROPRIETATE, dobandit prin Lege, cota actuala 1/1, cota initiala 1/1 1) NEIDENTIFICAT NEIDENTIFICAT	A1, A1.1, A1.2
Act Normativ nr. 7, din 13/03/1996 emis de PARLAMENTUL ROMÂNIEI (art.13);		
B2	Se notează mențiunea de proprietar neidentificat	A1, A1.1, A1.2

C. Partea III. SARCINI .

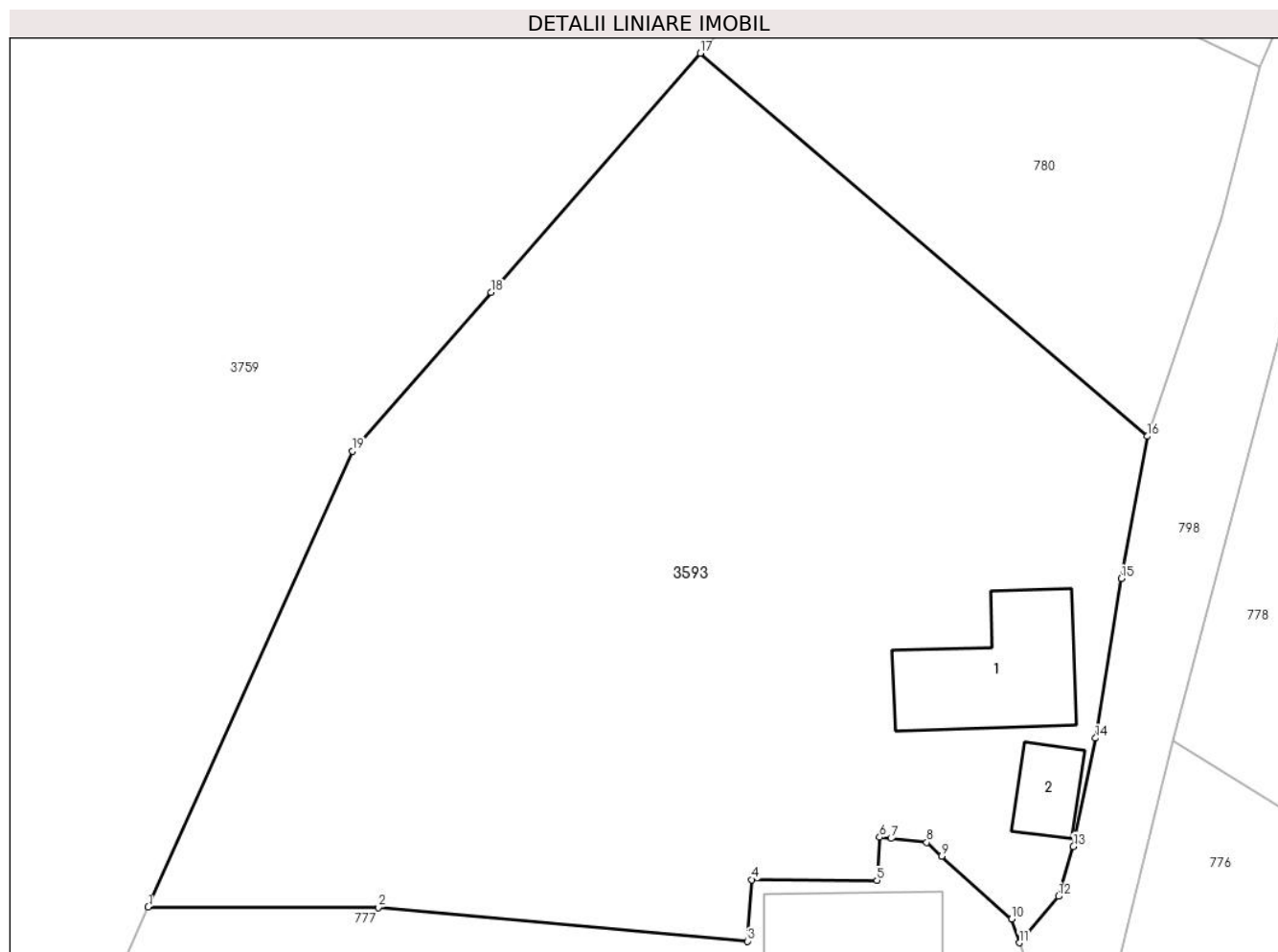
Inscrieri privind dezmembramintele dreptului de proprietate, drepturi reale de garanție și sarcini	Referințe
NU SUNT	

Anexa Nr. 1 La Partea I

Teren

Nr cadastral	Suprafața (mp)*	Observații / Referințe
	1.983	

* Suprafața este determinată în planul de proiecție Stereo 70.



Date referitoare la teren

Crt	Categorie folosință	Intra vilan	Suprafața (mp)	Tarla	Parcelă	Nr. topo	Observații / Referințe
1	curti constructii	DA	1.776	-	-	-	
2	faneata	NU	207	-	-	-	

Date referitoare la construcții

Crt	Număr	Destinație construcție	Supraf. (mp)	Situație juridică	Observații / Referințe
A1.1		construcții de locuințe	69	Cu acte	Nr. niveluri:1; S. construita la sol:69 mp;
A1.2		construcții anexa	20	Cu acte	Nr. niveluri:1; S. construita la sol:20 mp;

Lungime Segmente

1) Valorile lungimilor segmentelor sunt obținute din proiecție în plan.

Punct început	X / Y	Punct sfârșit	X / Y	Lungime segment (** (m)
1	505.864,974 415.518,987	2	505.878,801 415.518,969	13.827
2	505.878,801 415.518,969	3	505.901,011 415.516,938	22.303

Punct început	X / Y	Punct sfârșit	X / Y	Lungime segment (** (m)
3	505.901,011 415.516,938	4	505.901,271 415.520,636	3.707
4	505.901,271 415.520,636	5	505.908,796 415.520,583	7.525
5	505.908,796 415.520,583	6	505.908,952 415.523,187	2.609
6	505.908,952 415.523,187	7	505.909,637 415.523,112	0.689
7	505.909,637 415.523,112	8	505.911,79 415.522,875	2.166
8	505.911,79 415.522,875	9	505.912,699 415.522,054	1.225
9	505.912,699 415.522,054	10	505.916,894 415.518,266	5.652
10	505.916,894 415.518,266	11	505.917,36 415.516,844	1.496
11	505.917,36 415.516,844	12	505.919,706 415.519,633	3.644
12	505.919,706 415.519,633	13	505.920,604 415.522,627	3.126
13	505.920,604 415.522,627	14	505.921,932 415.529,137	6.644
14	505.921,932 415.529,137	15	505.923,482 415.538,725	9.712
15	505.923,482 415.538,725	16	505.925,037 415.547,278	8.693
16	505.925,037 415.547,278	17	505.898,17 415.570,298	35.38
17	505.898,17 415.570,298	18	505.885,589 415.555,926	19.101
18	505.885,589 415.555,926	19	505.877,239 415.546,386	12.678
19	505.877,239 415.546,386	1	505.864,974 415.518,987	30.019

** Lungimile segmentelor sunt determinate în planul de proiecție Stereo 70 și sunt rotunjite la 1 milimetru.

*** Distanța dintre puncte este formată din segmente cumulate ce sunt mai mici decât valoarea 1 milimetru.

**DATE DESPRE IMOBILUL NR. 3594**

Oficiul de Cadastru și Publicitate Imobiliară ARGES
Biroul de Cadastru și Publicitate Imobiliară Campulung

A. Partea I. Descrierea imobilului

TEREN Extravilan

Adresa: Jud. Arges

Nr. Crt	Nr cadastral Nr. topografic	Suprafața* (mp)	Observații / Referințe
A1		758	Sector cadastral:26 Teren neimprejmit;

B. Partea II. Proprietari și acte

Inscrieri privitoare la dreptul de proprietate și alte drepturi reale		Referințe
/		
Act Administrativ nr. 4926, din 11/11/2024 emis de PRIMĂRIA COMUNEI MIOARELE;		
B1	Inscrierea posesiei, drept de PROPRIETATE, dobandit prin Lege, cota actuala 1/1, cota initiala 1/1 1) NEIDENTIFICAT NEIDENTIFICAT	A1
Act Normativ nr. 7, din 13/03/1996 emis de PARLAMENTUL ROMÂNIEI (art.13);		
B2	Se notează mențiunea de proprietar neidentificat	A1

C. Partea III. SARCINI .

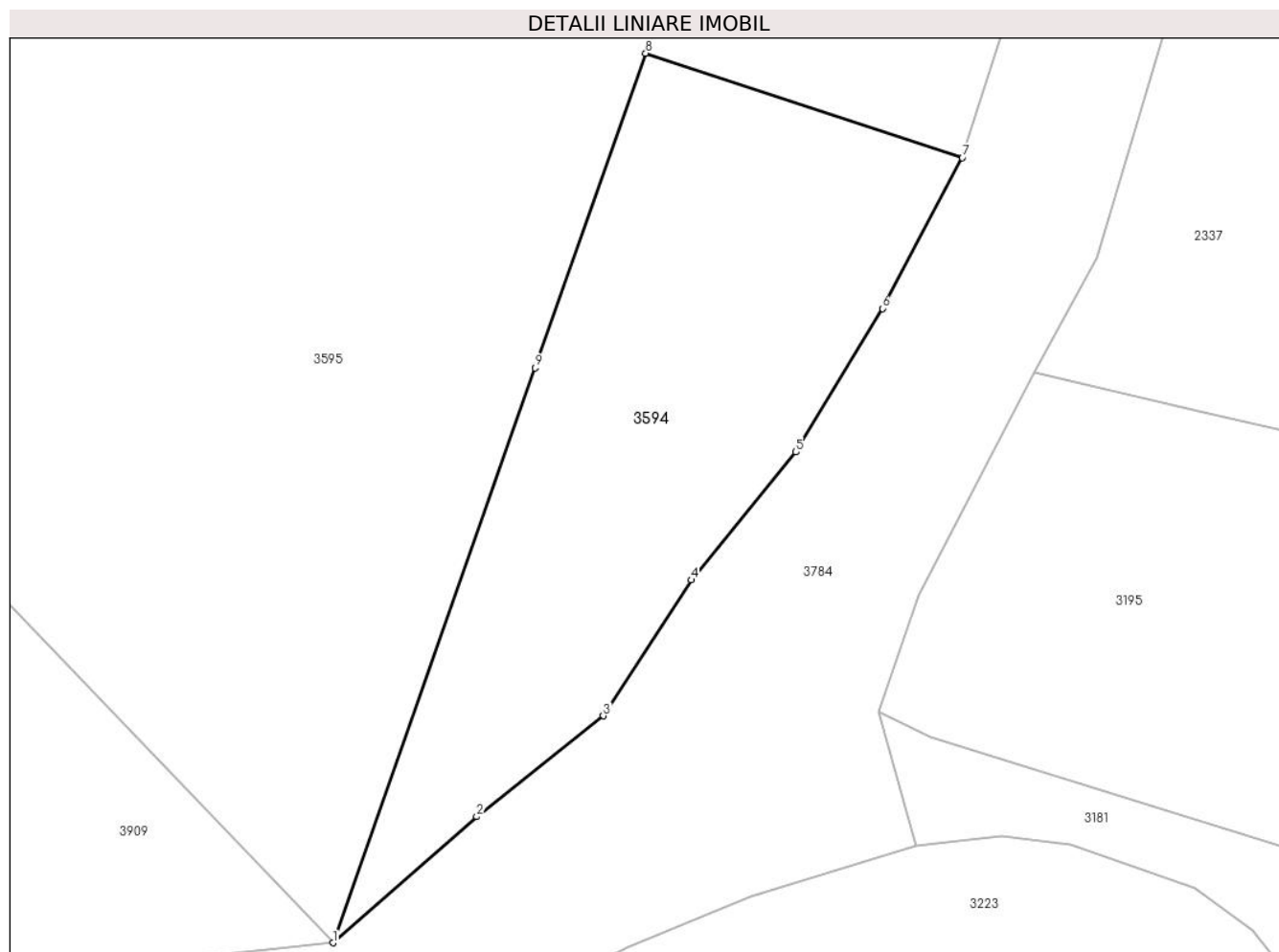
Inscrieri privind dezmembramintele dreptului de proprietate, drepturi reale de garanție și sarcini	Referințe
NU SUNT	

Anexa Nr. 1 La Partea I

Teren

Nr cadastral	Suprafața (mp)*	Observații / Referințe
	758	

* Suprafața este determinată în planul de proiecție Stereo 70.



Date referitoare la teren

Crt	Categorie folosință	Intravilan	Suprafața (mp)	Tarla	Parcelă	Nr. topo	Observații / Referințe
1	faneata	NU	758	-	-	-	

Lungime Segmente

1) Valorile lungimilor segmentelor sunt obținute din proiecție în plan.

Punct început	X / Y	Punct sfârșit	X / Y	Lungime segment (** (m)
1	507.041,105 412.912,56	2	507.050,026 412.920,387	11.868
2	507.050,026 412.920,387	3	507.057,887 412.926,643	10.047
3	507.057,887 412.926,643	4	507.063,341 412.935,065	10.034
4	507.063,341 412.935,065	5	507.069,838 412.943,006	10.26
5	507.069,838 412.943,006	6	507.075,212 412.951,909	10.399

Punct început	X / Y	Punct sfârșit	X / Y	Lungime segment (** (m)
6	507.075,212 412.951,909	7	507.080,176 412.961,271	10.597
7	507.080,176 412.961,271	8	507.060,515 412.967,746	20.7
8	507.060,515 412.967,746	9	507.053,647 412.948,219	20.7
9	507.053,647 412.948,219	1	507.041,105 412.912,56	37.8

** Lungimile segmentelor sunt determinate în planul de proiecție Stereo 70 și sunt rotunjite la 1 milimetru.

*** Distanța dintre puncte este formată din segmente cumulate ce sunt mai mici decât valoarea 1 milimetru.

**DATE DESPRE IMOBILUL NR. 3595**

Oficiul de Cadastru și Publicitate Imobiliară ARGES
Biroul de Cadastru și Publicitate Imobiliară Campulung

A. Partea I. Descrierea imobilului

TEREN Extravilan

Adresa: Jud. Arges, LA POVARNA

Nr. Crt	Nr cadastral Nr. topografic	Suprafața* (mp)	Observații / Referințe
A1	81668	3.036	Sector cadastral:26 Teren imprejmuit;

B. Partea II. Proprietari și acte

Inscrieri privitoare la dreptul de proprietate și alte drepturi reale		Referințe
9557 / 04/05/2022		
Hotarare Judecatoreasca nr. 1828, din 18/10/2016 emis de Judecatoria Campulung (act administrativ nr 1995 din 12.04.2022, emis de Primaria Mioarele;act administrativ nr 2005 din 12.04.2022, emis de Primaria Mioarele);		
B1	Intabulare, drept de PROPRIETATE- bun propriu, dobandit prin lesire Din Indiviziune, cota actuala 1/1, cota initiala 1/1 1) GRIGORE GABRIELA	A1

C. Partea III. SARCINI .

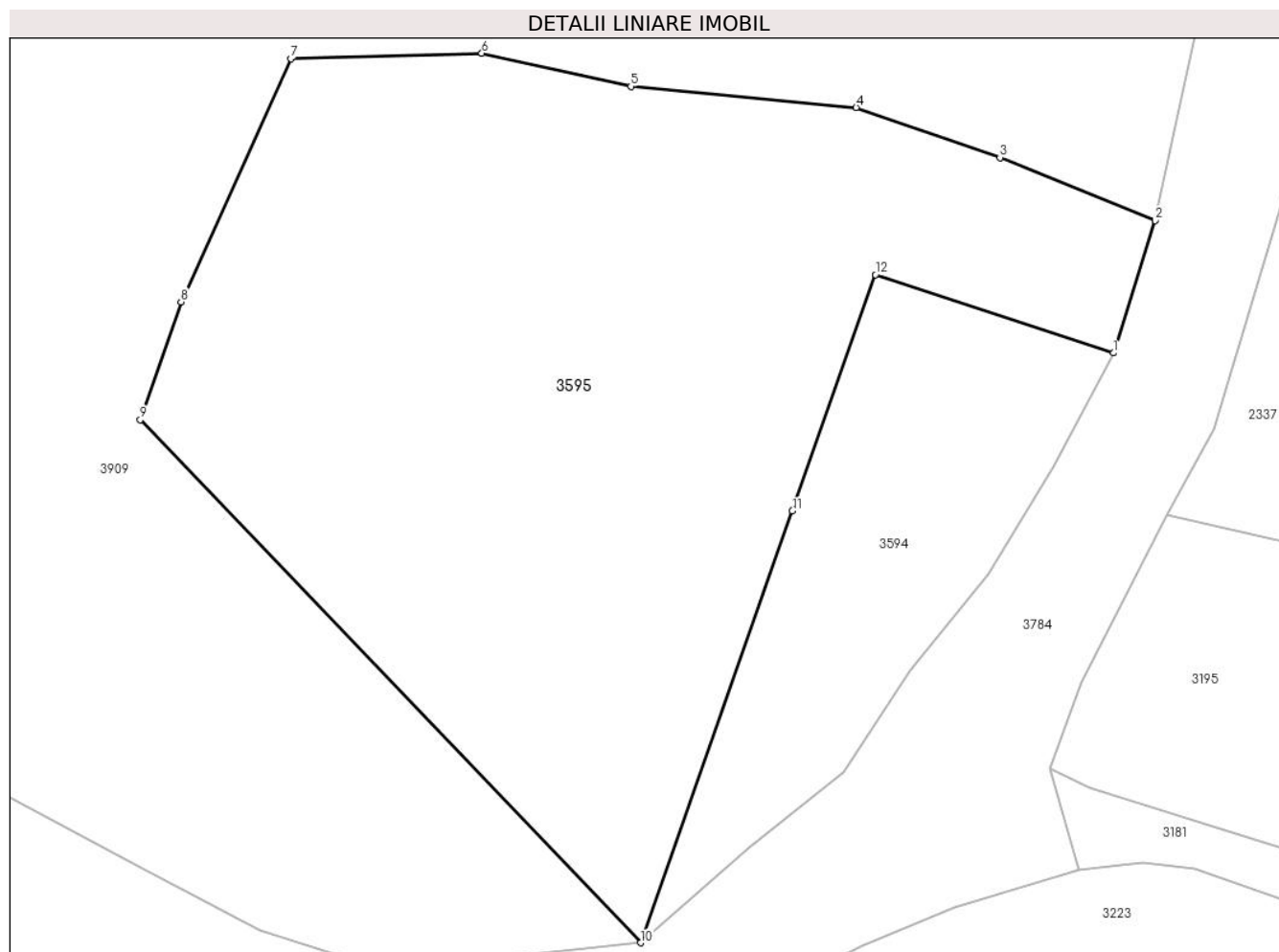
Inscrieri privind dezmembramintele dreptului de proprietate, drepturi reale de garanție și sarcini	Referințe
NU SUNT	

Anexa Nr. 1 La Partea I

Teren

Nr cadastral	Suprafața (mp)*	Observații / Referințe
81668	3.036	

* Suprafața este determinată în planul de proiecție Stereo 70.



Date referitoare la teren

Crt	Categorie folosință	Intravilan	Suprafața (mp)	Tarla	Parcelă	Nr. topo	Observații / Referințe
1	livada	NU	3.036	-	-	-	

Lungime Segmente

1) Valorile lungimilor segmentelor sunt obținute din proiecție în plan.

Punct început	X / Y	Punct sfârșit	X / Y	Lungime segment (** (m)
1	507.080,176 412.961,271	2	507.083,632 412.972,209	11.471
2	507.083,632 412.972,209	3	507.070,801 412.977,418	13.848
3	507.070,801 412.977,418	4	507.058,915 412.981,553	12.585
4	507.058,915 412.981,553	5	507.040,294 412.983,295	18.702
5	507.040,294 412.983,295	6	507.027,976 412.986,033	12.619

Punct început	X / Y	Punct sfârșit	X / Y	Lungime segment (** (m)
6	507.027,976 412.986,033	7	507.012,186 412.985,567	15.797
7	507.012,186 412.985,567	8	507.003,124 412.965,492	22.026
8	507.003,124 412.965,492	9	506.999,741 412.955,747	10.316
9	506.999,741 412.955,747	10	507.041,105 412.912,56	59.8
10	507.041,105 412.912,56	11	507.053,647 412.948,219	37.8
11	507.053,647 412.948,219	12	507.060,515 412.967,746	20.7
12	507.060,515 412.967,746	1	507.080,176 412.961,271	20.7

** Lungimile segmentelor sunt determinate în planul de proiecție Stereo 70 și sunt rotunjite la 1 milimetru.

*** Distanța dintre puncte este formată din segmente cumulate ce sunt mai mici decât valoarea 1 milimetru.

**DATE DESPRE IMOBILUL NR. 3596**

Oficiul de Cadastru și Publicitate Imobiliară ARGES
Biroul de Cadastru și Publicitate Imobiliară Campulung

A. Partea I. Descrierea imobilului

TEREN Extravilan

Adresa: Jud. Arges, Punct 'In Vai'

Nr. Crt	Nr cadastral Nr. topografic	Suprafața* (mp)	Observații / Referințe
A1	81070	7.780	Sector cadastral:26 Teren imprejmuit;

B. Partea II. Proprietari și acte

Inscrieri privitoare la dreptul de proprietate și alte drepturi reale	Referințe
7337 / 02/05/2019	
Act Notarial nr. 1045, din 19/04/2019 emis de Simion Aurelia Maria;	
B1	A1
Intabulare, drept de PROPRIETATE-bun comun, dobandit prin Conventie, cota actuala 1/1, cota initiala 1/1	
1) NEGOESCU ADRIAN-SINEL , casatorit cu	
2) NEGOESCU ANCA-CONSTANTA	

C. Partea III. SARCINI .

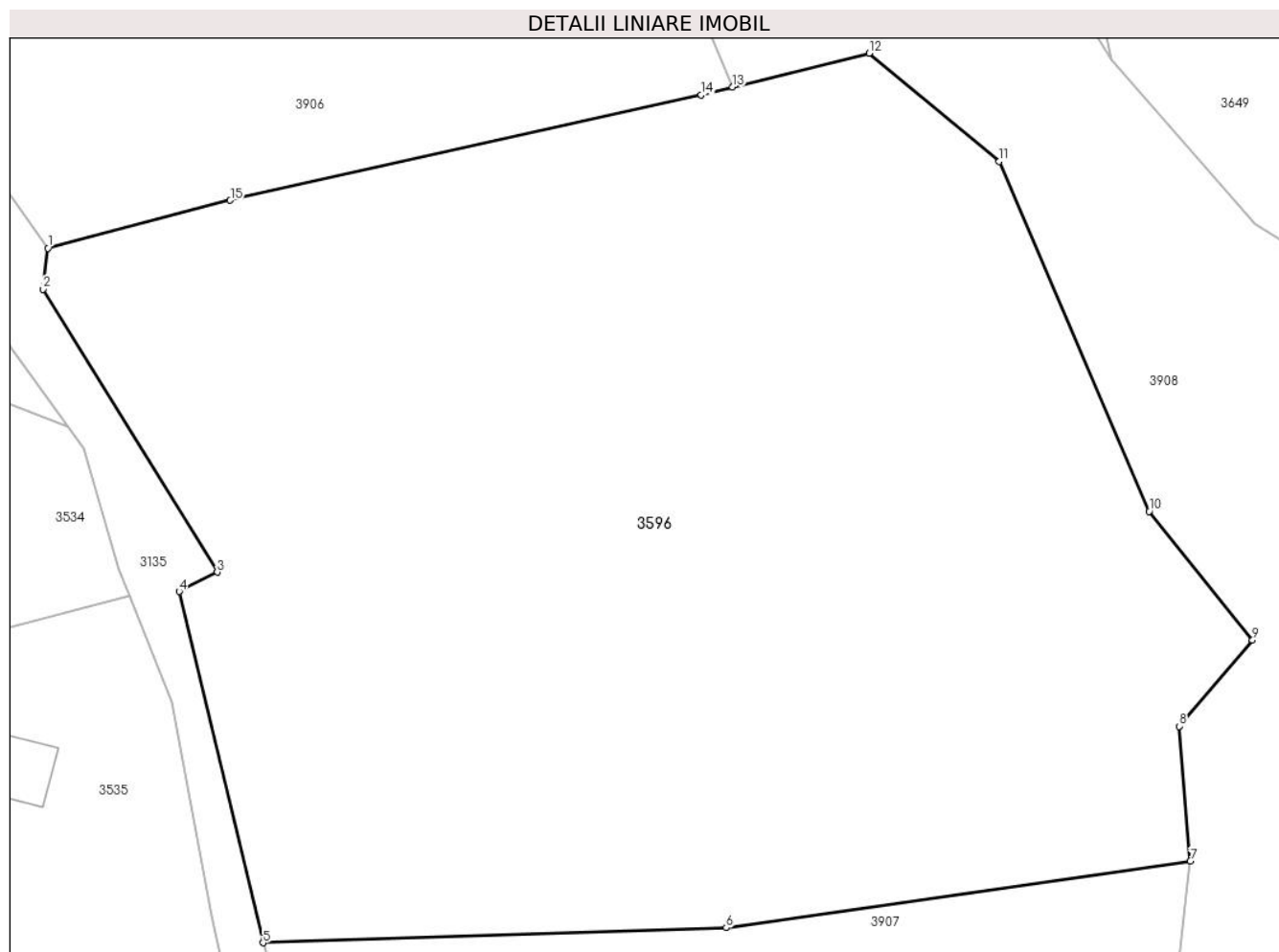
Inscrieri privind dezmembramintele dreptului de proprietate, drepturi reale de garanție și sarcini	Referințe
NU SUNT	

Anexa Nr. 1 La Partea I

Teren

Nr cadastral	Suprafața (mp)*	Observații / Referințe
81070	7.780	

* Suprafața este determinată în planul de proiecție Stereo 70.



Date referitoare la teren

Crt	Categorie folosință	Intravilan	Suprafața (mp)	Tarla	Parcelă	Nr. topo	Observații / Referințe
1	livada	NU	2.900	-	-	-	
2	faneata	NU	3.542	-	-	-	
3	pasune	NU	1.338	-	-	-	'Pasune impadurita'

Lungime Segmente

1) Valorile lungimilor segmentelor sunt obținute din proiecție în plan.

Punct început	X / Y	Punct sfârșit	X / Y	Lungime segment (** (m)
1	506.569,845 413.651,262	2	506.569,331 413.647,108	4.186
2	506.569,331 413.647,108	3	506.587,007 413.618,469	33.655
3	506.587,007 413.618,469	4	506.583,149 413.616,504	4.33
4	506.583,149 413.616,504	5	506.591,641 413.580,953	36.551

Punct început	X / Y	Punct sfârșit	X / Y	Lungime segment (** (m)
5	506.591,641 413.580,953	6	506.638,563 413.582,475	46.947
6	506.638,563 413.582,475	7	506.685,573 413.589,209	47.49
7	506.685,573 413.589,209	8	506.684,44 413.602,869	13.707
8	506.684,44 413.602,869	9	506.691,887 413.611,574	11.456
9	506.691,887 413.611,574	10	506.681,406 413.624,627	16.74
10	506.681,406 413.624,627	11	506.666,212 413.660,039	38.534
11	506.666,212 413.660,039	12	506.653,051 413.671,001	17.128
12	506.653,051 413.671,001	13	506.639,205 413.667,564	14.266
13	506.639,205 413.667,564	14	506.636,044 413.666,779	3.257
14	506.636,044 413.666,779	15	506.588,326 413.656,113	48.896
15	506.588,326 413.656,113	1	506.569,845 413.651,262	19.107

** Lungimile segmentelor sunt determinate în planul de proiecție Stereo 70 și sunt rotunjite la 1 milimetru.

*** Distanța dintre puncte este formată din segmente cumulate ce sunt mai mici decât valoarea 1 milimetru.

**DATE DESPRE IMOBILUL NR. 3597**

Oficiul de Cadastru și Publicitate Imobiliară ARGES
Biroul de Cadastru și Publicitate Imobiliară Campulung

A. Partea I. Descrierea imobilului

TEREN Extravilan

Adresa: Jud. Arges

Nr. Crt	Nr cadastral Nr. topografic	Suprafața* (mp)	Observații / Referințe
A1		35.574	Sector cadastral:22 Teren neimprejmut;

B. Partea II. Proprietari și acte

Inscrieri privitoare la dreptul de proprietate și alte drepturi reale		Referințe
/		
Act Administrativ nr. 4926, din 11/11/2024 emis de PRIMĂRIA COMUNEI MIOARELE;		
B1	Inscrierea posesiei, drept de PROPRIETATE, dobandit prin Lege, cota actuala 1/1, cota initiala 1/1 1) NEIDENTIFICAT NEIDENTIFICAT	A1
Act Normativ nr. 7, din 13/03/1996 emis de PARLAMENTUL ROMÂNIEI (art.13);		
B2	Se notează mențiunea de proprietar neidentificat	A1

C. Partea III. SARCINI .

Inscrieri privind dezmembramintele dreptului de proprietate, drepturi reale de garanție și sarcini	Referințe
NU SUNT	

Punct început	X / Y	Punct sfârșit	X / Y	Lungime segment	Punct început	X / Y	Punct sfârșit	X / Y	Lungime segment	Punct început	X / Y	Punct sfârșit	X / Y	Lungime segment
19	504.668,65 414.919,96	20	504.670,239 414.921,181	2.004	20	504.670,239 414.921,181	21	504.660,741 414.956,748	36.81 3	21	504.660,741 414.956,748	22	504.646,224 414.980,256	27.62 9
22	504.646,224 414.980,256	23	504.622,008 415.003,99	33.90 7	23	504.622,008 415.003,99	24	504.605,76 415.019,392	22.38 8	24	504.605,76 415.019,392	25	504.578,452 415.051,039	41.8
25	504.578,452 415.051,039	26	504.553,87 415.083,639	40.82 9	26	504.553,87 415.083,639	27	504.535,591 415.102,054	25.94 7	27	504.535,591 415.102,054	28	504.506,261 415.080,283	36.52 7
28	504.506,261 415.080,283	29	504.472,786 415.054,092	42.50 3	29	504.472,786 415.054,092	30	504.458,803 415.082,106	31.31	30	504.458,803 415.082,106	31	504.455,661 415.080,736	3.428
31	504.455,661 415.080,736	32	504.449,945 415.079,093	5.947	32	504.449,945 415.079,093	33	504.446,376 415.078,352	3.645	33	504.446,376 415.078,352	34	504.437,347 415.069,633	12.55 2
34	504.437,347 415.069,633	35	504.435,53 415.067,1	3.117	35	504.435,53 415.067,1	36	504.433,946 415.063,613	3.83	36	504.433,946 415.063,613	37	504.430,884 415.057,731	6.631
37	504.430,884 415.057,731	38	504.426,955 415.052,804	6.302	38	504.426,955 415.052,804	39	504.442,561 415.027,568	29.67 2	39	504.442,561 415.027,568	40	504.451,875 415.000,895	28.25 2
40	504.451,875 415.000,895	41	504.445,101 414.986,077	16.29 3	41	504.445,101 414.986,077	42	504.450,166 414.965,242	21.44 2	42	504.450,166 414.965,242	43	504.454,085 414.970,398	6.476
43	504.454,085 414.970,398	44	504.458,625 414.975,452	6.794	44	504.458,625 414.975,452	45	504.464,553 414.982,708	9.37	45	504.464,553 414.982,708	46	504.474,682 414.993,57	14.85 2
46	504.474,682 414.993,57	47	504.480,529 414.985,379	10.06 4	47	504.480,529 414.985,379	48	504.485,604 414.977,295	9.545	48	504.485,604 414.977,295	49	504.488,381 414.972,112	5.88
49	504.488,381 414.972,112	50	504.489,649 414.969,06	3.305	50	504.489,649 414.969,06	51	504.492,958 414.961,457	8.292	51	504.492,958 414.961,457	52	504.495,717 414.952,766	9.118
52	504.495,717 414.952,766	53	504.473,109 414.936,554	27.82	53	504.473,109 414.936,554	1	504.462,246 414.929,328	13.04 7					

** Lungimile segmentelor sunt determinate în planul de proiecție Stereo 70 și sunt rotunjite la 1 milimetru.

*** Distanța dintre puncte este formată din segmente cumulate ce sunt mai mici decât valoarea 1 milimetru.

**DATE DESPRE IMOBILUL NR. 3598**

Oficiul de Cadastru și Publicitate Imobiliară ARGES
Biroul de Cadastru și Publicitate Imobiliară Campulung

A. Partea I. Descrierea imobilului

TEREN Necunoscut

Adresa: Loc. Matau, Jud. Arges, Punct 'Poiana'

Nr. Crt	Nr cadastral Nr. topografic	Suprafața* (mp)	Observații / Referințe
A1	81567	1.830	Sector cadastral:17 Teren neimprejmuit;

B. Partea II. Proprietari și acte

Inscrieri privitoare la dreptul de proprietate și alte drepturi reale		Referințe
43575 / 04/12/2023		
Act Notarial nr. ACT DE PARTAJ AUTENTIFICAT SUB NR. 1539, din 29/11/2023 emis de Finteanu Delia Elena (act notarial nr CERTIFICAT DE MOSTENITOR NR. 57 din 29.11.2023, emis de Finteanu Delia Elena);		
B1	Intabulare, drept de PROPRIETATE- bun propriu, dobandit prin lesire Din Indiviziune, cota actuala 1/1, cota initiala 1/1 1) TOMA ION-LUIGI	A1

C. Partea III. SARCINI .

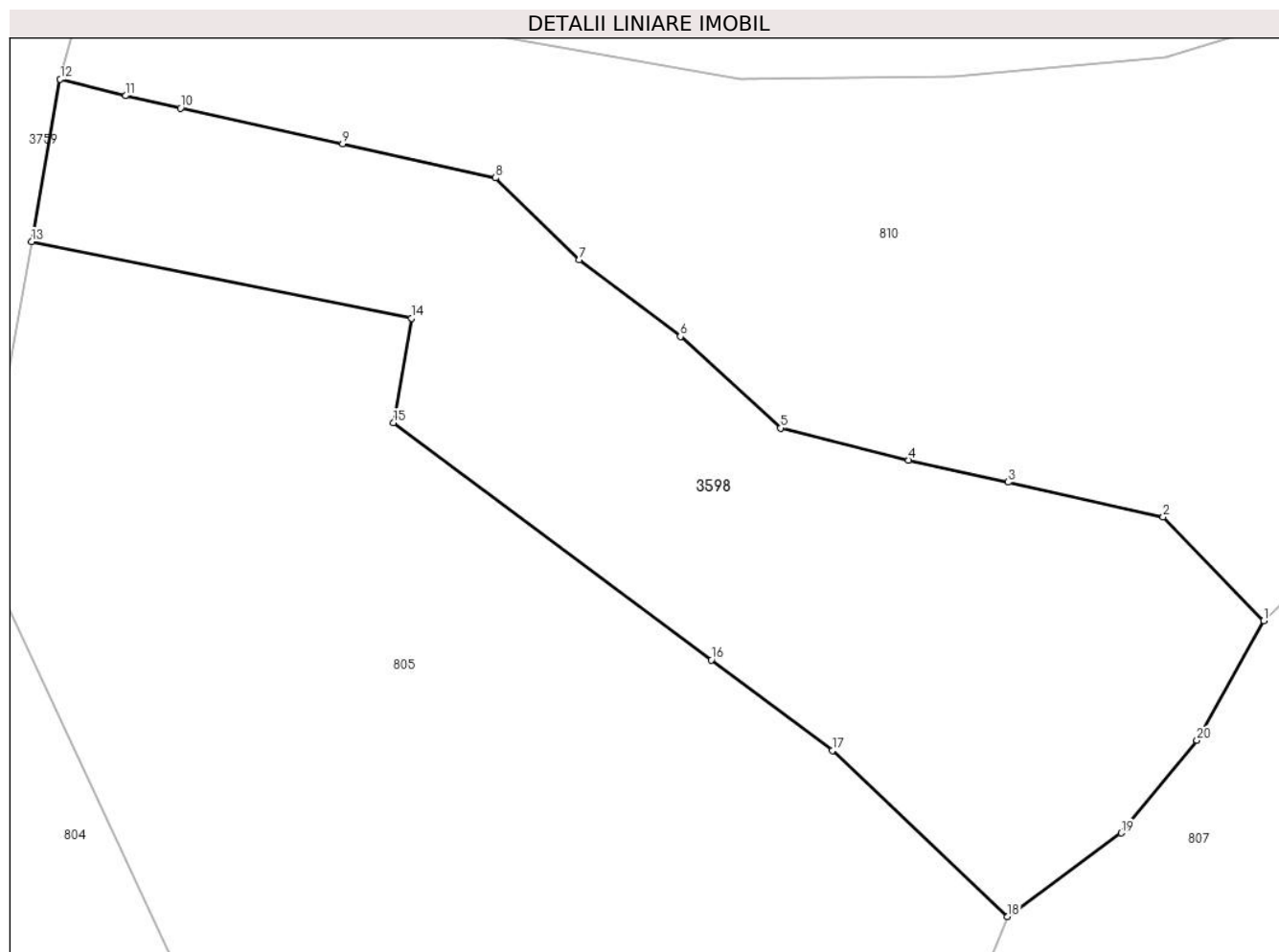
Inscrieri privind dezmembramintele dreptului de proprietate, drepturi reale de garanție și sarcini	Referințe
NU SUNT	

Anexa Nr. 1 La Partea I

Teren

Nr cadastral	Suprafața (mp)*	Observații / Referințe
81567	1.830	

* Suprafața este determinată în planul de proiecție Stereo 70.



Date referitoare la teren

Crt	Categorie folosință	Intravilan	Suprafața (mp)	Tarla	Parcelă	Nr. topo	Observații / Referințe
1	pasune	DA	630	-	-	-	
2	pasune	NU	1.200	-	-	-	

Lungime Segmente

1) Valorile lungimilor segmentelor sunt obținute din proiecție în plan.

Punct început	X / Y	Punct sfârșit	X / Y	Lungime segment (** (m)
1	506.152,211 415.791,944	2	506.144,618 415.799,788	10.917
2	506.144,618 415.799,788	3	506.132,919 415.802,397	11.986
3	506.132,919 415.802,397	4	506.125,415 415.804,059	7.686
4	506.125,415 415.804,059	5	506.115,77 415.806,474	9.943

Punct început	X / Y	Punct sfârșit	X / Y	Lungime segment (** (m)
5	506.115,77 415.806,474	6	506.108,19 415.813,383	10.256
6	506.108,19 415.813,383	7	506.100,567 415.819,184	9.579
7	506.100,567 415.819,184	8	506.094,24 415.825,346	8.832
8	506.094,24 415.825,346	9	506.082,688 415.827,913	11.834
9	506.082,688 415.827,913	10	506.070,462 415.830,612	12.52
10	506.070,462 415.830,612	11	506.066,317 415.831,53	4.245
11	506.066,317 415.831,53	12	506.061,385 415.832,783	5.089
12	506.061,385 415.832,783	13	506.059,224 415.820,541	12.431
13	506.059,224 415.820,541	14	506.087,904 415.814,761	29.257
14	506.087,904 415.814,761	15	506.086,531 415.806,889	7.991
15	506.086,531 415.806,889	16	506.110,512 415.788,98	29.93
16	506.110,512 415.788,98	17	506.119,646 415.782,159	11.4
17	506.119,646 415.782,159	18	506.132,886 415.769,617	18.237
18	506.132,886 415.769,617	19	506.141,454 415.775,932	10.644
19	506.141,454 415.775,932	20	506.147,175 415.782,938	9.045
20	506.147,175 415.782,938	1	506.152,211 415.791,944	10.318

** Lungimile segmentelor sunt determinate în planul de proiecție Stereo 70 și sunt rotunjite la 1 milimetru.

*** Distanța dintre puncte este formată din segmente cumulate ce sunt mai mici decât valoarea 1 milimetru.

**DATE DESPRE IMOBILUL NR. 3599**

Oficiul de Cadastru și Publicitate Imobiliară ARGES
Biroul de Cadastru și Publicitate Imobiliară Campulung

A. Partea I. Descrierea imobilului

TEREN Intravilan

Adresa: Loc. Matau, Jud. Arges

Nr. Crt	Nr cadastral Nr. topografic	Suprafața* (mp)	Observații / Referințe
A1		1.944	Sector cadastral:14 Teren imprejmuit;

B. Partea II. Proprietari și acte

Inscrieri privitoare la dreptul de proprietate și alte drepturi reale		Referințe
/		
Act Normativ nr. 7, din 13/03/1996 emis de PARLAMENTUL ROMÂNIEI;		
B1	Intabulare, drept de PROPRIETATE, dobândit prin Lege, cota actuala 1/1, cota initiala 1/1 1) NEIDENTIFICAT NEIDENTIFICAT	A1
B2	Se noteaza posesia factica in favoarea lui 1) BOROĞAN FLORICA	A1

C. Partea III. SARCINI .

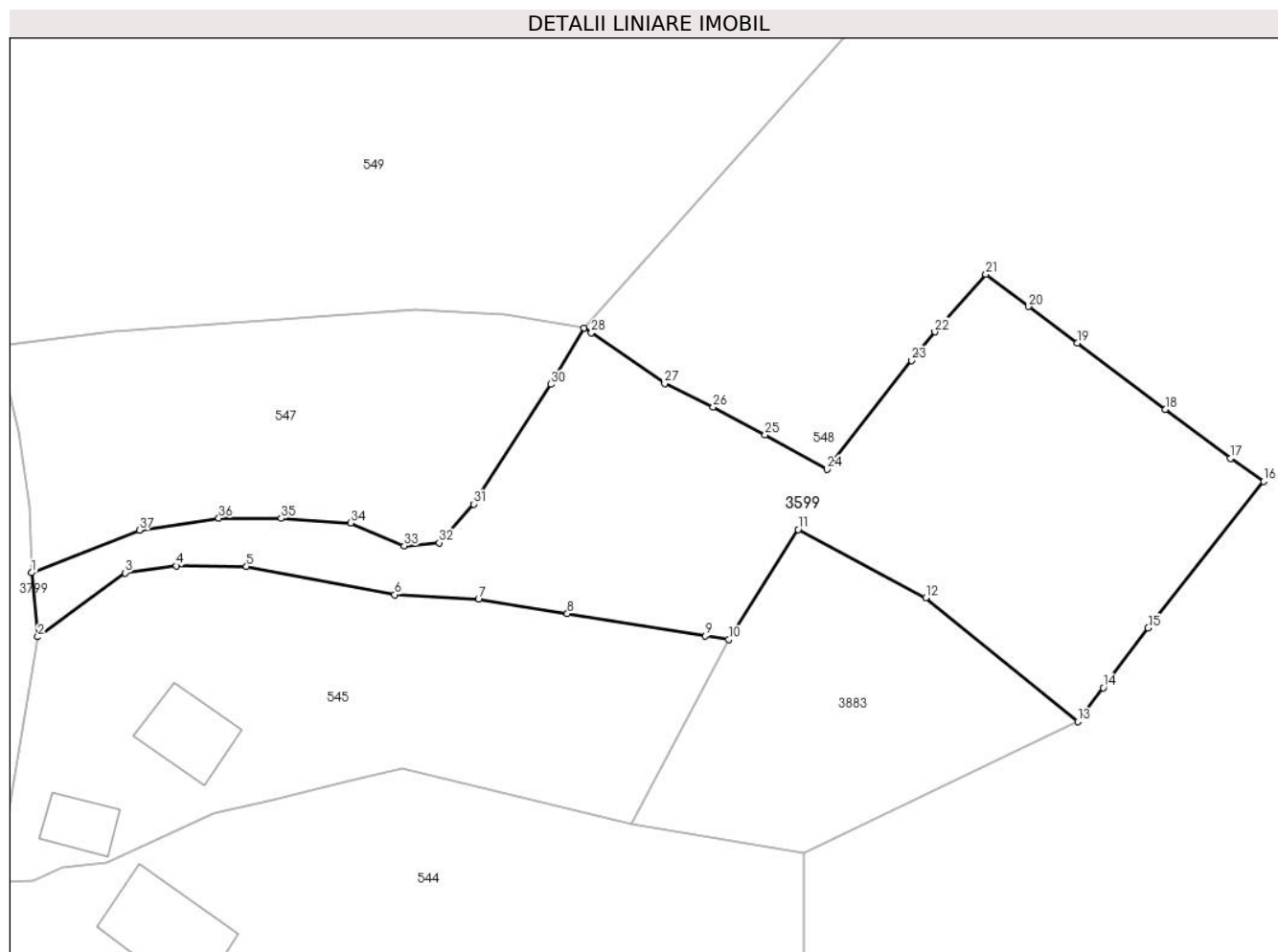
Inscrieri privind dezmembramintele dreptului de proprietate, drepturi reale de garanție și sarcini	Referințe
NU SUNT	

Anexa Nr. 1 La Partea I

Teren

Nr cadastral	Suprafața (mp)*	Observații / Referințe
	1.944	

* Suprafața este determinată în planul de proiecție Stereo 70.



Date referitoare la teren

Crt	Categorie folosință	Intravilan	Suprafața (mp)	Tarla	Parcelă	Nr. topo	Observații / Referințe
1	faneata	DA	1.944	-	-	-	

Lungime Segmente

1) Valorile lungimilor segmentelor sunt obținute din proiecție în plan.

Punct început	X / Y	Punct sfârșit	X / Y	Lungime segment (** (m)
1	506.146,194 415.628,256	2	506.146,804 415.621,91	6.375
3	506.155,459 415.628,239	4	506.160,532 415.628,941	5.121
5	506.167,503 415.628,872	6	506.182,188 415.626,075	14.949
7	506.190,498 415.625,622	8	506.199,313 415.624,208	8.928
9	506.213,007 415.622,011	10	506.215,316 415.621,641	2.338

Punct început	X / Y	Punct sfârșit	X / Y	Lungime segment (** (m)
2	506.146,804 415.621,91	3	506.155,459 415.628,239	10.722
4	506.160,532 415.628,941	5	506.167,503 415.628,872	6.971
6	506.182,188 415.626,075	7	506.190,498 415.625,622	8.322
8	506.199,313 415.624,208	9	506.213,007 415.622,011	13.869
10	506.215,316 415.621,641	11	506.222,208 415.632,548	12.902

Punct început	X / Y	Punct sfârșit	X / Y	Lungime segment (** (m)
11	506.222,208 415.632,548	12	506.234,843 415.625,792	14.328
13	506.249,916 415.613,507	14	506.252,446 415.616,87	4.208
15	506.256,893 415.622,781	16	506.268,357 415.637,308	18.506
17	506.265,08 415.639,604	18	506.258,589 415.644,45	8.1
19	506.249,862 415.651,022	20	506.245,043 415.654,638	6.025
21	506.240,804 415.657,818	22	506.235,75 415.652,123	7.614
23	506.233,459 415.649,267	24	506.225,061 415.638,494	13.66
25	506.218,92 415.641,913	26	506.213,774 415.644,666	5.836
27	506.208,952 415.647,003	28	506.201,7 415.652,037	8.828
29	506.200,99 415.652,53	30	506.197,701 415.646,932	6.493
31	506.190,031 415.635,058	32	506.186,616 415.631,225	5.134
33	506.183,133 415.630,93	34	506.177,825 415.633,188	5.768
35	506.170,944 415.633,65	36	506.164,757 415.633,66	6.187
37	506.156,878 415.632,475	1	506.146,194 415.628,256	11.487

Punct început	X / Y	Punct sfârșit	X / Y	Lungime segment (** (m)
12	506.234,843 415.625,792	13	506.249,916 415.613,507	19.445
14	506.252,446 415.616,87	15	506.256,893 415.622,781	7.397
16	506.268,357 415.637,308	17	506.265,08 415.639,604	4.001
18	506.258,589 415.644,45	19	506.249,862 415.651,022	10.925
20	506.245,043 415.654,638	21	506.240,804 415.657,818	5.299
22	506.235,75 415.652,123	23	506.233,459 415.649,267	3.661
24	506.225,061 415.638,494	25	506.218,92 415.641,913	7.029
26	506.213,774 415.644,666	27	506.208,952 415.647,003	5.358
28	506.201,7 415.652,037	29	506.200,99 415.652,53	0.864
30	506.197,701 415.646,932	31	506.190,031 415.635,058	14.136
32	506.186,616 415.631,225	33	506.183,133 415.630,93	3.495
34	506.177,825 415.633,188	35	506.170,944 415.633,65	6.896
36	506.164,757 415.633,66	37	506.156,878 415.632,475	7.968

** Lungimile segmentelor sunt determinate în planul de proiecție Stereo 70 și sunt rotunjite la 1 milimetru.

*** Distanța dintre puncte este formată din segmente cumulate ce sunt mai mici decât valoarea 1 milimetru.

**DATE DESPRE IMOBILUL NR. 3600**

Oficiul de Cadastru și Publicitate Imobiliară ARGES
Biroul de Cadastru și Publicitate Imobiliară Campulung

A. Partea I. Descrierea imobilului

TEREN Intravilan

Adresa: Loc. Matau, Jud. Arges

Nr. Crt	Nr cadastral Nr. topografic	Suprafața* (mp)	Observații / Referințe
A1		5.787	Sector cadastral:17 Teren neimprejmut;

B. Partea II. Proprietari și acte

Inscrieri privitoare la dreptul de proprietate și alte drepturi reale		Referințe
/		
Act Administrativ nr. 4926, din 11/11/2024 emis de PRIMĂRIA COMUNEI MIOARELE;		
B1	Inscrierea posesiei, drept de PROPRIETATE, dobandit prin Lege, cota actuala 1/1, cota initiala 1/1 1) NEIDENTIFICAT NEIDENTIFICAT	A1
Act Normativ nr. 7, din 13/03/1996 emis de PARLAMENTUL ROMÂNIEI (art.13);		
B2	Se notează mențiunea de proprietar neidentificat	A1

C. Partea III. SARCINI .

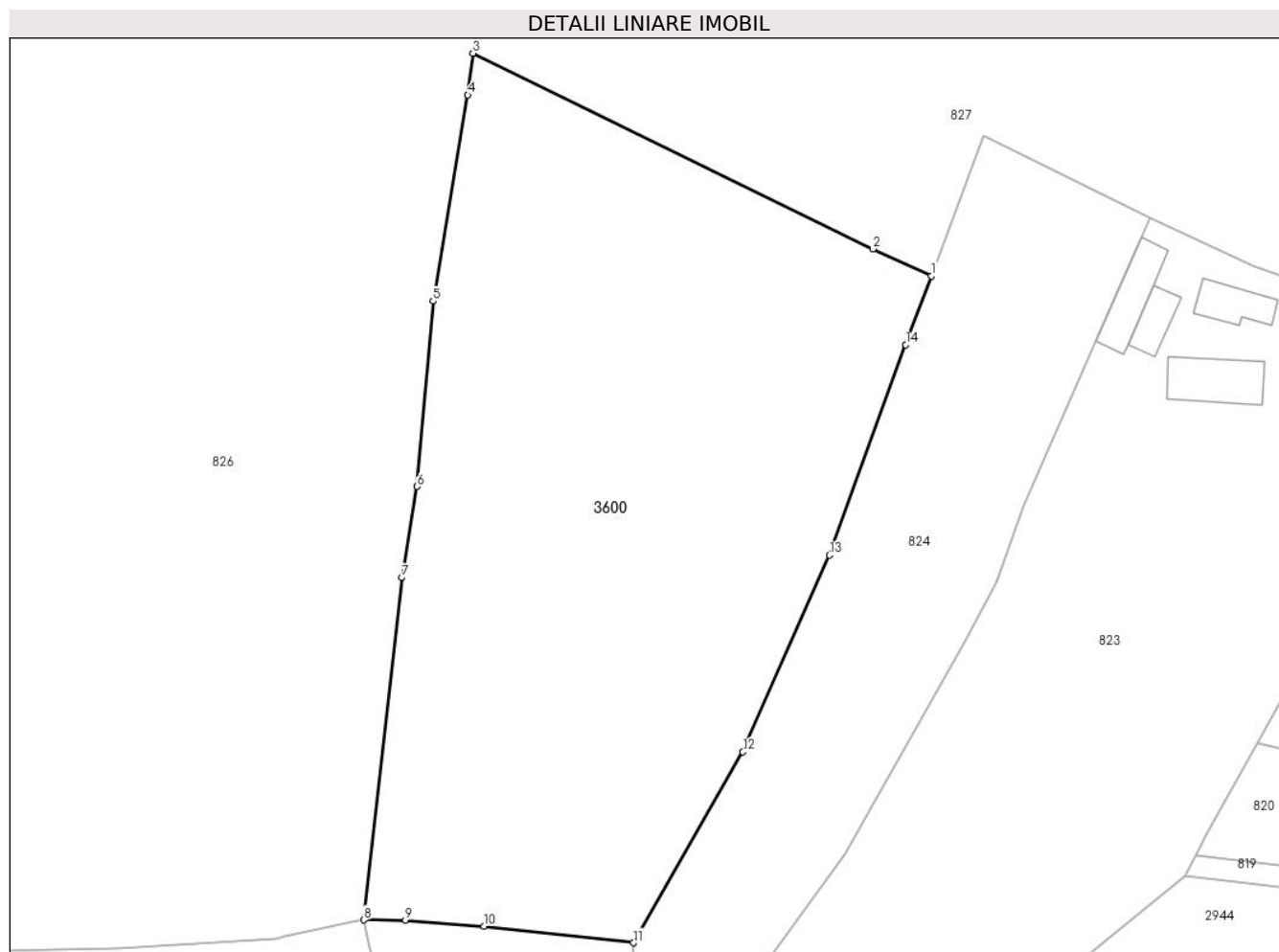
Inscrieri privind dezmembramintele dreptului de proprietate, drepturi reale de garanție și sarcini	Referințe
NU SUNT	

Anexa Nr. 1 La Partea I

Teren

Nr cadastral	Suprafața (mp)*	Observații / Referințe
	5.787	

* Suprafața este determinată în planul de proiecție Stereo 70.



Date referitoare la teren

Crt	Categorie folosință	Intra vilan	Suprafața (mp)	Tarla	Parcelă	Nr. topo	Observații / Referințe
1	faneata	DA	5.787	-	-	-	

Lungime Segmente

1) Valorile lungimilor segmentelor sunt obținute din proiecție în plan.

Punct început	X / Y	Punct sfârșit	X / Y	Lungime segment (** (m)
1	506.248,569 416.009,674	2	506.240,611 416.013,318	8.753
2	506.240,611 416.013,318	3	506.186,501 416.039,779	60.234
3	506.186,501 416.039,779	4	506.185,828 416.034,122	5.697
4	506.185,828 416.034,122	5	506.181,124 416.006,265	28.251
5	506.181,124 416.006,265	6	506.178,953 415.981,184	25.175

Punct început	X / Y	Punct sfârșit	X / Y	Lungime segment (** (m)
6	506.178,953 415.981,184	7	506.176,881 415.968,86	12.497
7	506.176,881 415.968,86	8	506.171,743 415.922,573	46.571
8	506.171,743 415.922,573	9	506.177,372 415.922,532	5.629
9	506.177,372 415.922,532	10	506.187,974 415.921,683	10.636
10	506.187,974 415.921,683	11	506.208,259 415.919,476	20.405
11	506.208,259 415.919,476	12	506.223,047 415.945,291	29.751
12	506.223,047 415.945,291	13	506.234,77 415.971,91	29.086
13	506.234,77 415.971,91	14	506.245,084 416.000,362	30.264
14	506.245,084 416.000,362	1	506.248,569 416.009,674	9.943

** Lungimile segmentelor sunt determinate în planul de proiecție Stereo 70 și sunt rotunjite la 1 milimetru.

*** Distanța dintre puncte este formată din segmente cumulate ce sunt mai mici decât valoarea 1 milimetru.

**DATE DESPRE IMOBILUL NR. 3601**

Oficiul de Cadastru și Publicitate Imobiliară ARGES
Biroul de Cadastru și Publicitate Imobiliară Campulung

A. Partea I. Descrierea imobilului

TEREN Extravilan

Adresa: Jud. Arges

Nr. Crt	Nr cadastral Nr. topografic	Suprafața* (mp)	Observații / Referințe
A1		33.435	Sector cadastral:33 Teren imprejmuit;

B. Partea II. Proprietari și acte

Inscrieri privitoare la dreptul de proprietate și alte drepturi reale		Referințe
/		
Act Administrativ nr. 4926, din 11/11/2024 emis de PRIMĂRIA COMUNEI MIOARELE;		
B1	Inscrierea posesiei, drept de PROPRIETATE, dobandit prin Lege, cota actuala 1/1, cota initiala 1/1 1) NEIDENTIFICAT NEIDENTIFICAT	A1
Act Normativ nr. 7, din 13/03/1996 emis de PARLAMENTUL ROMÂNIEI (art.13);		
B2	Se notează mențiunea de proprietar neidentificat	A1

C. Partea III. SARCINI .

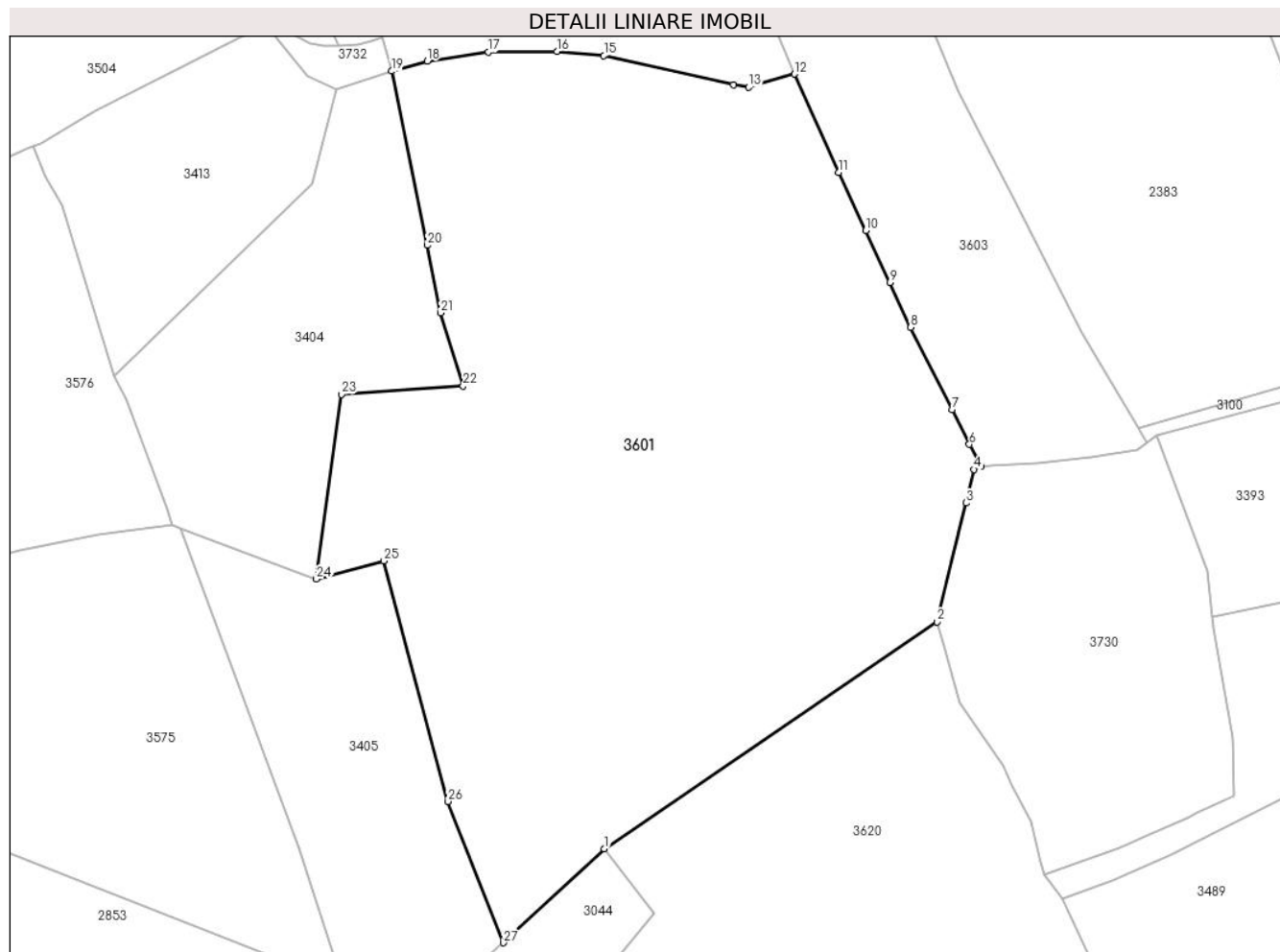
Inscrieri privind dezmembramintele dreptului de proprietate, drepturi reale de garanție și sarcini	Referințe
NU SUNT	

Anexa Nr. 1 La Partea I

Teren

Nr cadastral	Suprafața (mp)*	Observații / Referințe
	33.435	

* Suprafața este determinată în planul de proiecție Stereo 70.



Date referitoare la teren

Crt	Categorie folosință	Intra vilan	Suprafața (mp)	Tarla	Parcelă	Nr. topo	Observații / Referințe
1	faneata	NU	33.435	-	-	-	

Lungime Segmente

1) Valorile lungimilor segmentelor sunt obținute din proiecție în plan.

Punct început	X / Y	Punct sfârșit	X / Y	Lungime segment (** (m)
1	508.443,075 413.838,699	2	508.543,18 413.907,011	121.192
3	508.551,93 413.942,748	4	508.554,402 413.952,844	10.394
5	508.556,44 413.953,68	6	508.552,97 413.960,37	7.536
7	508.547,71 413.970,82	8	508.535,27 413.995,57	27.7
9	508.529,01 414.009,12	10	508.521,75 414.024,7	17.188

Punct început	X / Y	Punct sfârșit	X / Y	Lungime segment (** (m)
2	508.543,18 413.907,011	3	508.551,93 413.942,748	36.793
4	508.554,402 413.952,844	5	508.556,44 413.953,68	2.203
6	508.552,97 413.960,37	7	508.547,71 413.970,82	11.699
8	508.535,27 413.995,57	9	508.529,01 414.009,12	14.926
10	508.521,75 414.024,7	11	508.513,61 414.042,13	19.237

Punct început	X / Y	Punct sfârșit	X / Y	Lungime segment (** (m))
11	508.513,61 414.042,13	12	508.500,23 414.071,727	32.481
13	508.486,519 414.067,793	14	508.481,93 414.068,469	4.639
15	508.442,909 414.077,308	16	508.428,795 414.078,57	14.17
17	508.408,137 414.078,436	18	508.389,69 414.075,65	18.656
19	508.379,028 414.072,629	20	508.389,69 414.020,241	53.462
21	508.393,715 413.999,921	22	508.400,538 413.977,895	23.059
23	508.363,837 413.975,437	24	508.356,338 413.919,888	56.053
25	508.376,716 413.925,307	26	508.395,972 413.852,969	74.857
27	508.412,61 413.810,484	1	508.443,075 413.838,699	41.524

Punct început	X / Y	Punct sfârșit	X / Y	Lungime segment (** (m))
12	508.500,23 414.071,727	13	508.486,519 414.067,793	14.264
14	508.481,93 414.068,469	15	508.442,909 414.077,308	40.01
16	508.428,795 414.078,57	17	508.408,137 414.078,436	20.658
18	508.389,69 414.075,65	19	508.379,028 414.072,629	11.082
20	508.389,69 414.020,241	21	508.393,715 413.999,921	20.715
22	508.400,538 413.977,895	23	508.363,837 413.975,437	36.783
24	508.356,338 413.919,888	25	508.376,716 413.925,307	21.086
26	508.395,972 413.852,969	27	508.412,61 413.810,484	45.627

** Lungimile segmentelor sunt determinate în planul de proiecție Stereo 70 și sunt rotunjite la 1 milimetru.

*** Distanța dintre puncte este formată din segmente cumulate ce sunt mai mici decât valoarea 1 milimetru.

**DATE DESPRE IMOBILUL NR. 3602**

Oficiul de Cadastru și Publicitate Imobiliară ARGES
Biroul de Cadastru și Publicitate Imobiliară Campulung

A. Partea I. Descrierea imobilului

TEREN Extravilan

Adresa: Jud. Arges, Punct 'Hodor'

Nr. Crt	Nr cadastral Nr. topografic	Suprafața* (mp)	Observații / Referințe
A1	81465	Din acte: 38.360 Masurata: 38.387	Sector cadastral:2 Teren imprejmuit;

B. Partea II. Proprietari și acte

Inscrieri privitoare la dreptul de proprietate și alte drepturi reale		Referințe
6706 / 05/04/2021		
Act Notarial nr. 1007, din 02/04/2021 emis de Simion Aurelia Maria;		
B1	Intabulare, drept de PROPRIETATE-bun propriu, dobandit prin Conventie, cota actuala 1/1, cota initiala 1/1 1) CIOBANU ANDREI-PAUL	A1

C. Partea III. SARCINI .

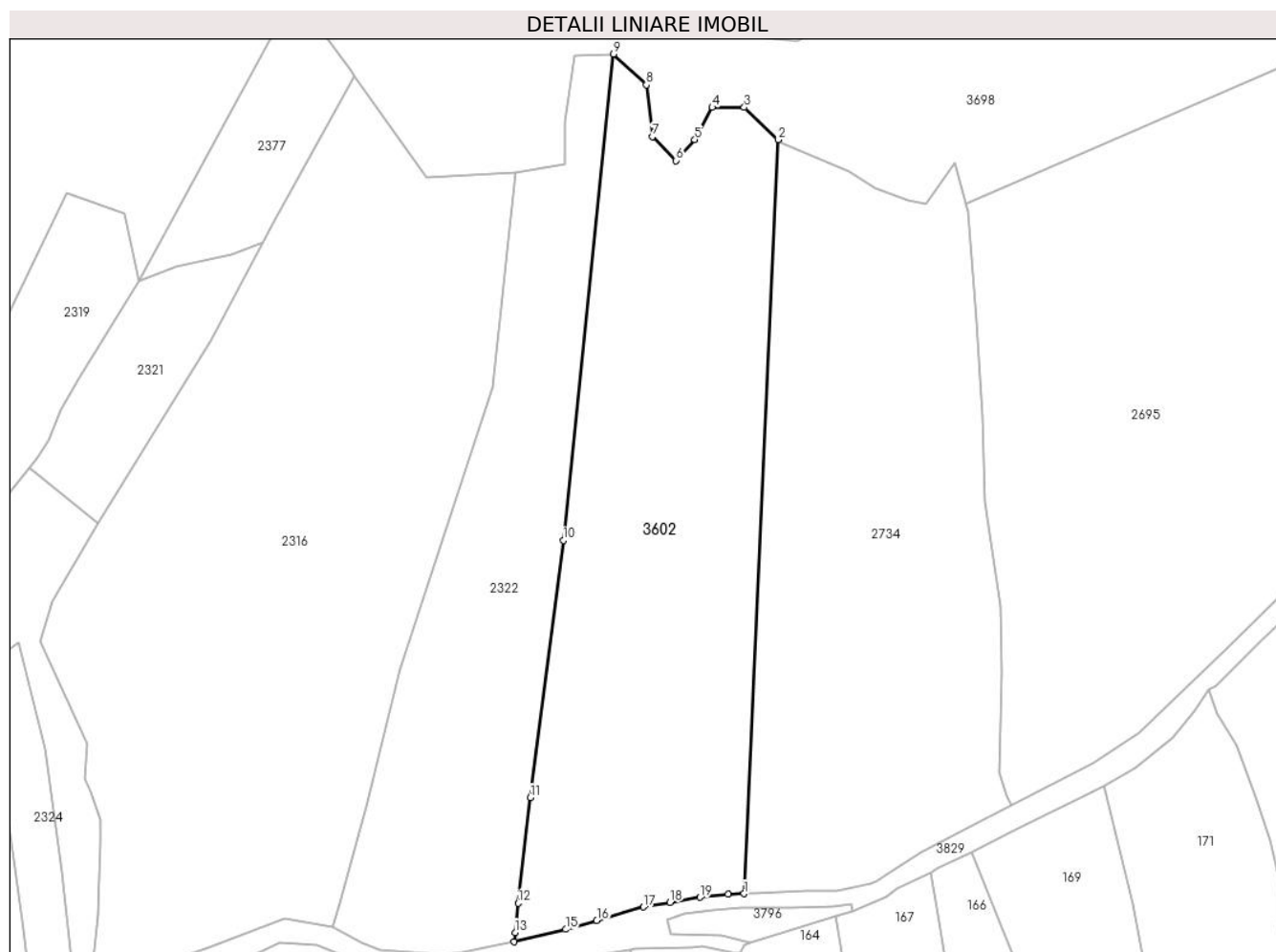
Inscrieri privind dezmembramintele dreptului de proprietate, drepturi reale de garanție și sarcini	Referințe
NU SUNT	

Anexa Nr. 1 La Partea I

Teren

Nr cadastral	Suprafața (mp)*	Observații / Referințe
81465	Din acte: 38.360 Masurata: 38.387	

* Suprafața este determinată în planul de proiecție Stereo 70.



Date referitoare la teren

Crt	Categorie folosință	Intra vilan	Suprafața (mp)	Tarla	Parcelă	Nr. topo	Observații / Referințe
1	faneata	NU	38.387	-	-	-	

Lungime Segmente

1) Valorile lungimilor segmentelor sunt obținute din proiecție în plan.

Punct început	X / Y	Punct sfârșit	X / Y	Lungime segment (** (m)
1	507.367,638 416.843,021	2	507.384,577 417.214,94	372.305
2	507.384,577 417.214,94	3	507.367,751 417.230,934	23.215
3	507.367,751 417.230,934	4	507.351,942 417.230,935	15.809
4	507.351,942 417.230,935	5	507.343,332 417.214,976	18.133

Punct început	X / Y	Punct sfârșit	X / Y	Lungime segment (** (m)
5	507.343,332 417.214,976	6	507.334,113 417.204,653	13.84
6	507.334,113 417.204,653	7	507.322,425 417.216,561	16.686
7	507.322,425 417.216,561	8	507.319,396 417.242,057	25.675
8	507.319,396 417.242,057	9	507.303,28 417.257,23	22.135
9	507.303,28 417.257,23	10	507.278,42 417.017,33	241.185
10	507.278,42 417.017,33	11	507.262,17 416.890,52	127.847
11	507.262,17 416.890,52	12	507.256,05 416.838,33	52.548
12	507.256,05 416.838,33	13	507.254,6 416.823,95	14.453
13	507.254,6 416.823,95	14	507.254,082 416.819,291	4.688
14	507.254,082 416.819,291	15	507.279,533 416.825,45	26.186
15	507.279,533 416.825,45	16	507.294,951 416.829,806	16.022
16	507.294,951 416.829,806	17	507.318,071 416.836,522	24.076
17	507.318,071 416.836,522	18	507.331,06 416.838,802	13.188
18	507.331,06 416.838,802	19	507.345,936 416.841,201	15.068
19	507.345,936 416.841,201	20	507.359,762 416.842,829	13.922
20	507.359,762 416.842,829	1	507.367,638 416.843,021	7.878

** Lungimile segmentelor sunt determinate în planul de proiecție Stereo 70 și sunt rotunjite la 1 milimetru.

*** Distanța dintre puncte este formată din segmente cumulate ce sunt mai mici decât valoarea 1 milimetru.

**DATE DESPRE IMOBILUL NR. 3603**

Oficiul de Cadastru și Publicitate Imobiliară ARGES
 Biroul de Cadastru și Publicitate Imobiliară Campulung

A. Partea I. Descrierea imobilului

TEREN Extravilan

Adresa: Jud. Arges, sat Suslanesti, punct "Calulesti"

Nr. Crt	Nr cadastral Nr. topografic	Suprafața* (mp)	Observații / Referințe
A1	80935	9.783	Sector cadastral:33 Teren imprejmuit;

B. Partea II. Proprietari și acte

Inscrieri privitoare la dreptul de proprietate și alte drepturi reale	Referințe
51214 / 05/12/2024	
Act Notarial nr. 1004, din 03/12/1996 emis de BNP IONESCU CORNELIA;	
B2	A1
Intabulare, drept de PROPRIETATE-bun propriu, dobandit prin Conventie, cota actuala 1/1, cota initiala 1/1 1) GHERMAN ALEXANDRU, LIPSĂ CNP.	

C. Partea III. SARCINI .

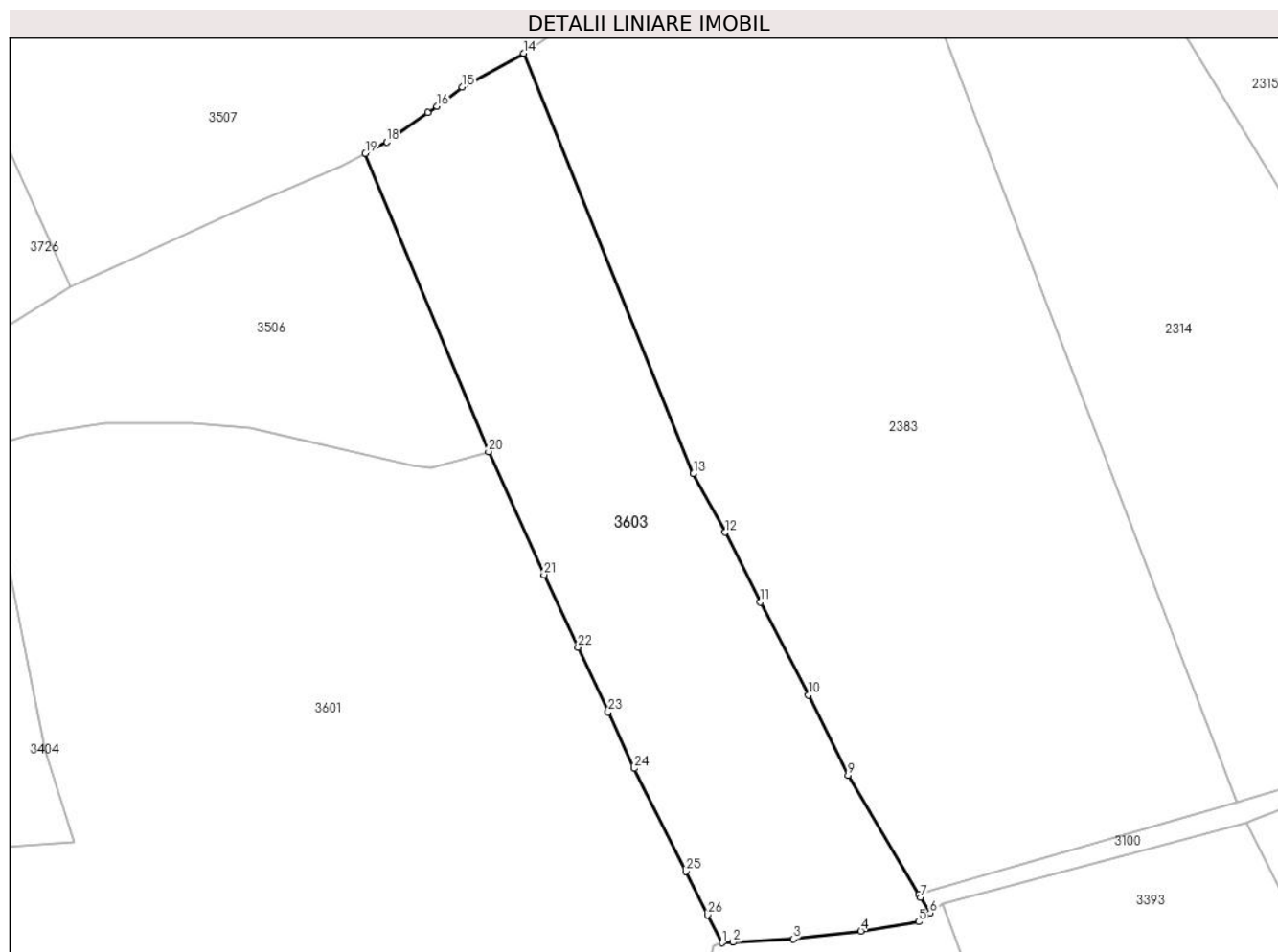
Inscrieri privind dezmembramintele dreptului de proprietate, drepturi reale de garanție și sarcini	Referințe
NU SUNT	

Anexa Nr. 1 La Partea I

Teren

Nr cadastral	Suprafața (mp)*	Observații / Referințe
80935	9.783	

* Suprafața este determinată în planul de proiecție Stereo 70.



Date referitoare la teren

Crt	Categorie folosință	Intra vilan	Suprafața (mp)	Tarla	Parcelă	Nr. topo	Observații / Referințe
1	livada	NU	1.671	-	-	-	
2	faneata	NU	5.615	-	-	-	
3	drum	NU	223	-	-	-	
4	faneata	NU	2.274	-	-	-	

Lungime Segmente

1) Valorile lungimilor segmentelor sunt obținute din proiecție în plan.

Punct început	X / Y	Punct sfârșit	X / Y	Lungime segment (** (m)
1	508.556,44 413.953,68	2	508.559,014 413.953,819	2.578
3	508.573,47 413.954,6	4	508.589,79 413.956,48	16.428
5	508.603,65 413.958,74	6	508.606,398 413.960,861	3.471

Punct început	X / Y	Punct sfârșit	X / Y	Lungime segment (** (m)
2	508.559,014 413.953,819	3	508.573,47 413.954,6	14.477
4	508.589,79 413.956,48	5	508.603,65 413.958,74	14.043
6	508.606,398 413.960,861	7	508.604,148 413.964,627	4.387

Punct început	X / Y	Punct sfârșit	X / Y	Lungime segment (** (m)
7	508.604,148 413.964,627	8	508.603,768 413.965,264	0.742
9	508.586,67 413.993,89	10	508.577,14 414.013,24	21.57
11	508.565,6 414.035,55	12	508.557,15 414.052,32	18.779
13	508.549,53 414.066,39	14	508.508,651 414.167,455	109.019
15	508.493,86 414.159,35	16	508.487,814 414.154,688	7.635
17	508.485,65 414.153,19	18	508.475,81 414.146,097	12.13
19	508.470,62 414.143,37	20	508.500,23 414.071,727	77.521
21	508.513,61 414.042,13	22	508.521,75 414.024,7	19.237
23	508.529,01 414.009,12	24	508.535,27 413.995,57	14.926
25	508.547,71 413.970,82	26	508.552,97 413.960,37	11.699

Punct început	X / Y	Punct sfârșit	X / Y	Lungime segment (** (m)
8	508.603,768 413.965,264	9	508.586,67 413.993,89	33.344
10	508.577,14 414.013,24	11	508.565,6 414.035,55	25.118
12	508.557,15 414.052,32	13	508.549,53 414.066,39	16.001
14	508.508,651 414.167,455	15	508.493,86 414.159,35	16.866
16	508.487,814 414.154,688	17	508.485,65 414.153,19	2.632
18	508.475,81 414.146,097	19	508.470,62 414.143,37	5.863
20	508.500,23 414.071,727	21	508.513,61 414.042,13	32.481
22	508.521,75 414.024,7	23	508.529,01 414.009,12	17.188
24	508.535,27 413.995,57	25	508.547,71 413.970,82	27.7
26	508.552,97 413.960,37	1	508.556,44 413.953,68	7.536

** Lungimile segmentelor sunt determinate în planul de proiecție Stereo 70 și sunt rotunjite la 1 milimetru.

*** Distanța dintre puncte este formată din segmente cumulate ce sunt mai mici decât valoarea 1 milimetru.

**DATE DESPRE IMOBILUL NR. 3604**

Oficiul de Cadastru și Publicitate Imobiliară ARGES
Biroul de Cadastru și Publicitate Imobiliară Campulung

A. Partea I. Descrierea imobilului

TEREN Extravilan

Adresa: Jud. Arges

Nr. Crt	Nr cadastral Nr. topografic	Suprafața* (mp)	Observații / Referințe
A1		8.631	Sector cadastral:17 Teren neimprejmuit;

B. Partea II. Proprietari și acte

Inscrieri privitoare la dreptul de proprietate și alte drepturi reale		Referințe
/		
Act Administrativ nr. 4926, din 11/11/2024 emis de PRIMĂRIA COMUNEI MIOARELE;		
B1	Inscrierea posesiei, drept de PROPRIETATE, dobandit prin Lege, cota actuala 1/1, cota initiala 1/1 1) NEIDENTIFICAT NEIDENTIFICAT	A1
Act Normativ nr. 7, din 13/03/1996 emis de PARLAMENTUL ROMÂNIEI (art.13);		
B2	Se notează mențiunea de proprietar neidentificat	A1

C. Partea III. SARCINI .

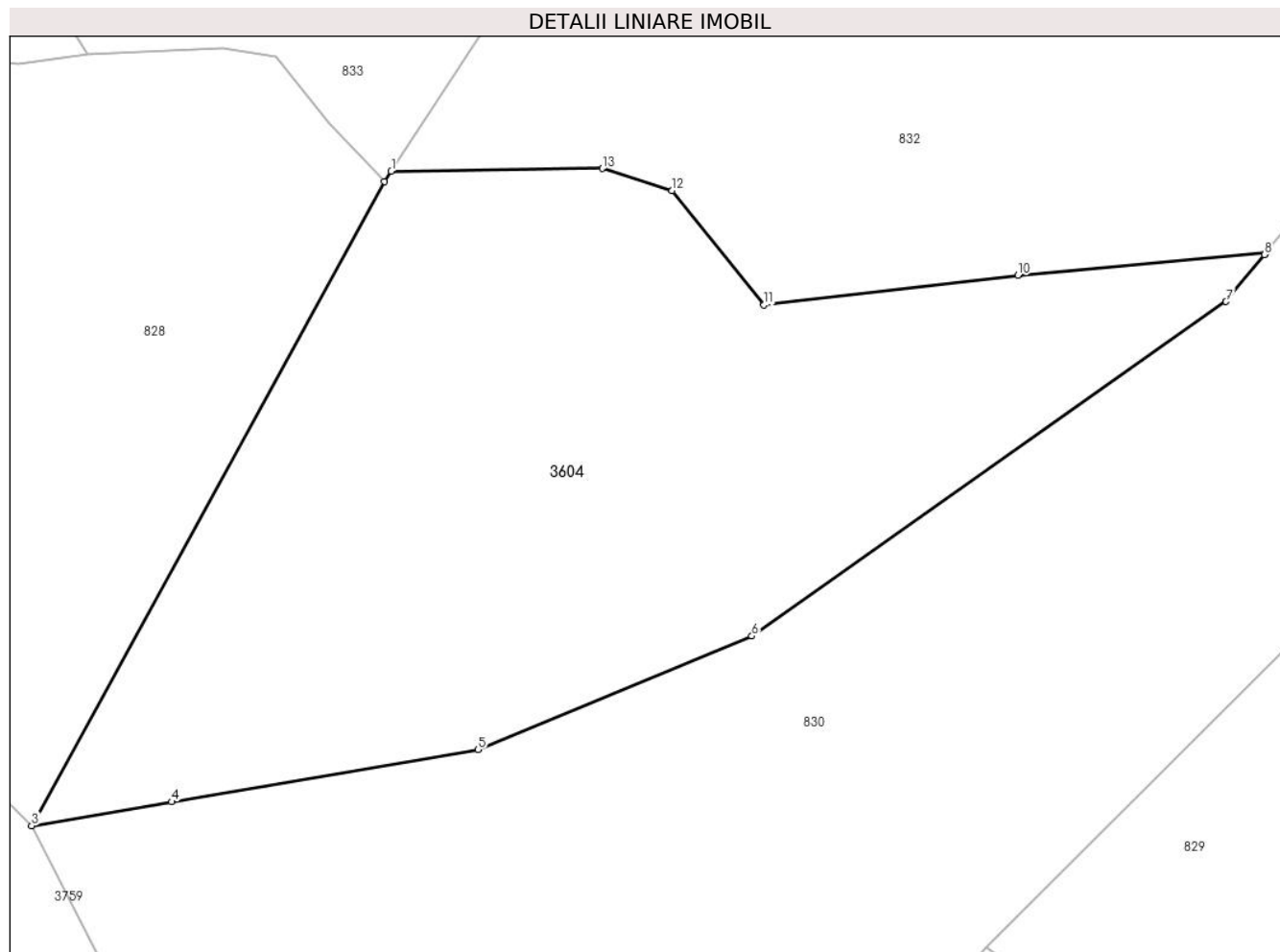
Inscrieri privind dezmembramintele dreptului de proprietate, drepturi reale de garanție și sarcini	Referințe
NU SUNT	

Anexa Nr. 1 La Partea I

Teren

Nr cadastral	Suprafața (mp)*	Observații / Referințe
	8.631	

* Suprafața este determinată în planul de proiecție Stereo 70.



Date referitoare la teren

Crt	Categorie folosință	Intravilan	Suprafața (mp)	Tarla	Parcelă	Nr. topo	Observații / Referințe
1	padure	NU	8.631	-	-	-	

Lungime Segmente

1) Valorile lungimilor segmentelor sunt obținute din proiecție în plan.

Punct început	X / Y	Punct sfârșit	X / Y	Lungime segment (** (m)
1	505.936,018 416.164,512	2	505.935,016 416.162,969	1.84
2	505.935,016 416.162,969	3	505.882,179 416.066,646	109.863
3	505.882,179 416.066,646	4	505.903,165 416.070,212	21.287
4	505.903,165 416.070,212	5	505.949,0 416.078,0	46.492
5	505.949,0 416.078,0	6	505.990,0 416.095,0	44.385

Punct început	X / Y	Punct sfârșit	X / Y	Lungime segment (** (m)
6	505.990,0 416.095,0	7	506.061,0 416.145,0	86.839
7	506.061,0 416.145,0	8	506.066,735 416.152,038	9.079
8	506.066,735 416.152,038	9	506.066,936 416.152,286	0.319
9	506.066,936 416.152,286	10	506.029,816 416.148,941	37.27
10	506.029,816 416.148,941	11	505.991,828 416.144,537	38.242
11	505.991,828 416.144,537	12	505.978,064 416.161,604	21.926
12	505.978,064 416.161,604	13	505.967,604 416.164,907	10.969
13	505.967,604 416.164,907	1	505.936,018 416.164,512	31.588

** Lungimile segmentelor sunt determinate în planul de proiecție Stereo 70 și sunt rotunjite la 1 milimetru.

*** Distanța dintre puncte este formată din segmente cumulate ce sunt mai mici decât valoarea 1 milimetru.

**DATE DESPRE IMOBILUL NR. 3605**

Oficiul de Cadastru și Publicitate Imobiliară ARGES
Biroul de Cadastru și Publicitate Imobiliară Campulung

A. Partea I. Descrierea imobilului

TEREN Extravilan

Adresa: Jud. Arges

Nr. Crt	Nr cadastral Nr. topografic	Suprafața* (mp)	Observații / Referințe
A1		22.888	Sector cadastral:4 Teren neimprejmuit;

B. Partea II. Proprietari și acte

Inscrieri privitoare la dreptul de proprietate și alte drepturi reale		Referințe
/		
Act Administrativ nr. 4926, din 11/11/2024 emis de PRIMĂRIA COMUNEI MIOARELE;		
B1	Inscrierea posesiei, drept de PROPRIETATE, dobandit prin Lege, cota actuala 1/1, cota initiala 1/1 1) NEIDENTIFICAT NEIDENTIFICAT	A1
Act Normativ nr. 7, din 13/03/1996 emis de PARLAMENTUL ROMÂNIEI (art.13);		
B2	Se notează mențiunea de proprietar neidentificat	A1

C. Partea III. SARCINI .

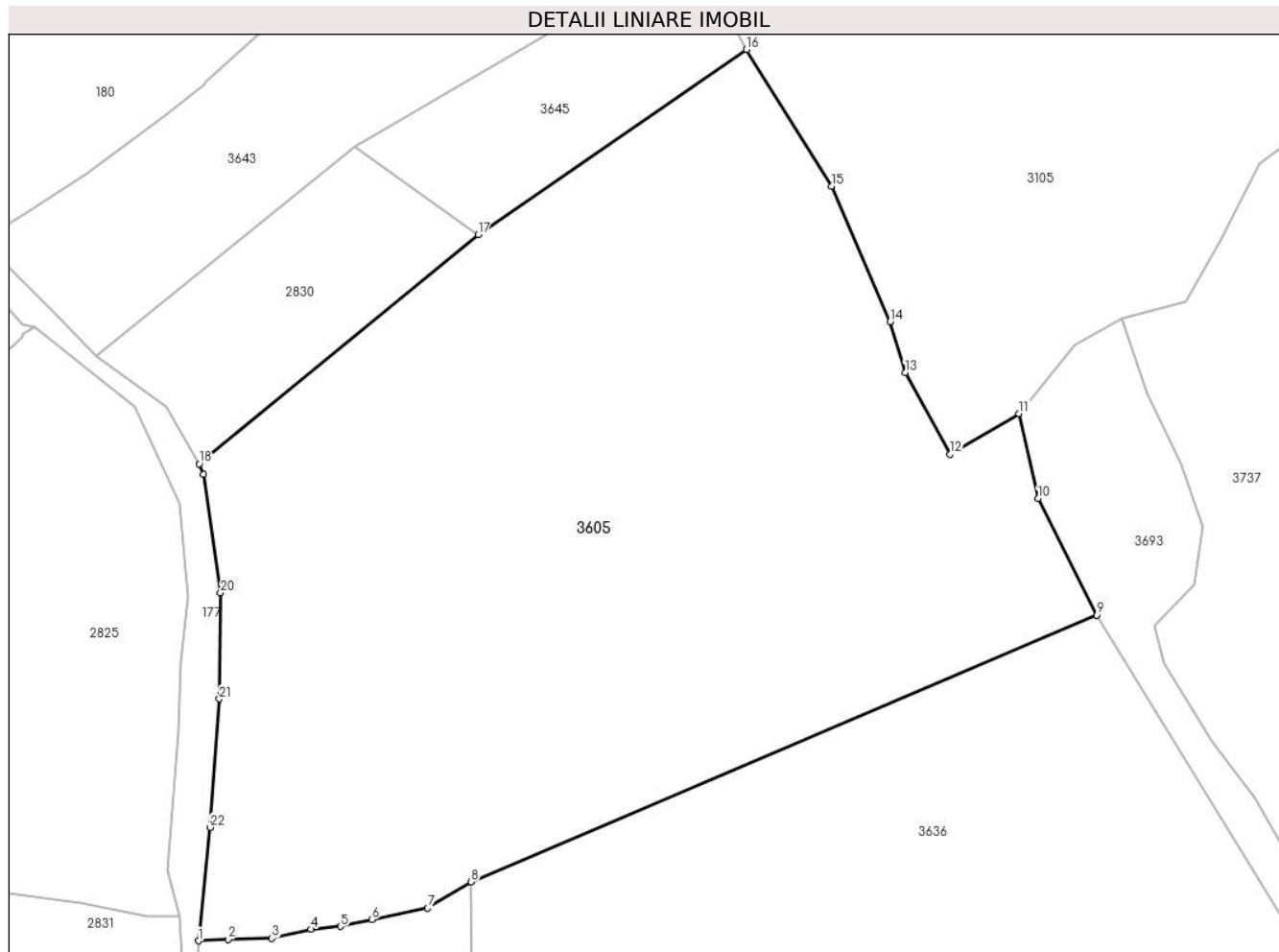
Inscrieri privind dezmembramintele dreptului de proprietate, drepturi reale de garanție și sarcini	Referințe
NU SUNT	

Anexa Nr. 1 La Partea I

Teren

Nr cadastral	Suprafața (mp)*	Observații / Referințe
	22.888	

* Suprafața este determinată în planul de proiecție Stereo 70.



Date referitoare la teren

Crt	Categorie folosință	Intravilan	Suprafața (mp)	Tarla	Parcelă	Nr. topo	Observații / Referințe
1	faneata	NU	22.888	-	-	-	

Lungime Segmente

1) Valorile lungimilor segmentelor sunt obținute din proiecție în plan.

Punct început	X / Y	Punct sfârșit	X / Y	Lungime segment (** (m)
1	507.864,345 416.883,618	2	507.870,971 416.883,977	6.636
3	507.880,771 416.884,205	4	507.889,52 416.886,207	8.975
5	507.896,14 416.886,827	6	507.903,14 416.888,355	7.165
7	507.915,633 416.890,951	8	507.925,395 416.896,809	11.385
9	508.065,44 416.956,464	10	508.052,246 416.982,505	29.193

Punct început	X / Y	Punct sfârșit	X / Y	Lungime segment (** (m)
2	507.870,971 416.883,977	3	507.880,771 416.884,205	9.803
4	507.889,52 416.886,207	5	507.896,14 416.886,827	6.649
6	507.903,14 416.888,355	7	507.915,633 416.890,951	12.76
8	507.925,395 416.896,809	9	508.065,44 416.956,464	152.221
10	508.052,246 416.982,505	11	508.048,013 417.001,506	19.467

Punct început	X / Y	Punct sfârșit	X / Y	Lungime segment (** (m)
11	508.048,013 417.001,506	12	508.032,612 416.992,38	17.902
13	508.022,536 417.010,632	14	508.019,113 417.022,04	11.91
15	508.005,994 417.052,27	16	507.986,982 417.082,881	36.035
17	507.926,909 417.041,476	18	507.864,51 416.990,28	80.713
19	507.865,493 416.987,876	20	507.869,296 416.961,448	26.7
21	507.869,01 416.937,682	22	507.866,919 416.908,973	28.785

Punct început	X / Y	Punct sfârșit	X / Y	Lungime segment (** (m)
12	508.032,612 416.992,38	13	508.022,536 417.010,632	20.849
14	508.019,113 417.022,04	15	508.005,994 417.052,27	32.954
16	507.986,982 417.082,881	17	507.926,909 417.041,476	72.96
18	507.864,51 416.990,28	19	507.865,493 416.987,876	2.597
20	507.869,296 416.961,448	21	507.869,01 416.937,682	23.768
22	507.866,919 416.908,973	1	507.864,345 416.883,618	25.485

** Lungimile segmentelor sunt determinate în planul de proiecție Stereo 70 și sunt rotunjite la 1 milimetru.

*** Distanța dintre puncte este formată din segmente cumulate ce sunt mai mici decât valoarea 1 milimetru.

**DATE DESPRE IMOBILUL NR. 3606**

Oficiul de Cadastru și Publicitate Imobiliară ARGES
Biroul de Cadastru și Publicitate Imobiliară Campulung

A. Partea I. Descrierea imobilului

TEREN Extravilan

Adresa: Jud. Arges

Nr. Crt	Nr cadastral Nr. topografic	Suprafața* (mp)	Observații / Referințe
A1		37.536	Sector cadastral:4 Teren imprejmuit;

B. Partea II. Proprietari și acte

Inscrieri privitoare la dreptul de proprietate și alte drepturi reale		Referințe
/		
Act Administrativ nr. 4926, din 11/11/2024 emis de PRIMĂRIA COMUNEI MIOARELE;		
B1	Inscrierea posesiei, drept de PROPRIETATE, dobandit prin Lege, cota actuala 1/1, cota initiala 1/1 1) NEIDENTIFICAT NEIDENTIFICAT	A1
Act Normativ nr. 7, din 13/03/1996 emis de PARLAMENTUL ROMÂNIEI (art.13);		
B2	Se notează mențiunea de proprietar neidentificat	A1

C. Partea III. SARCINI .

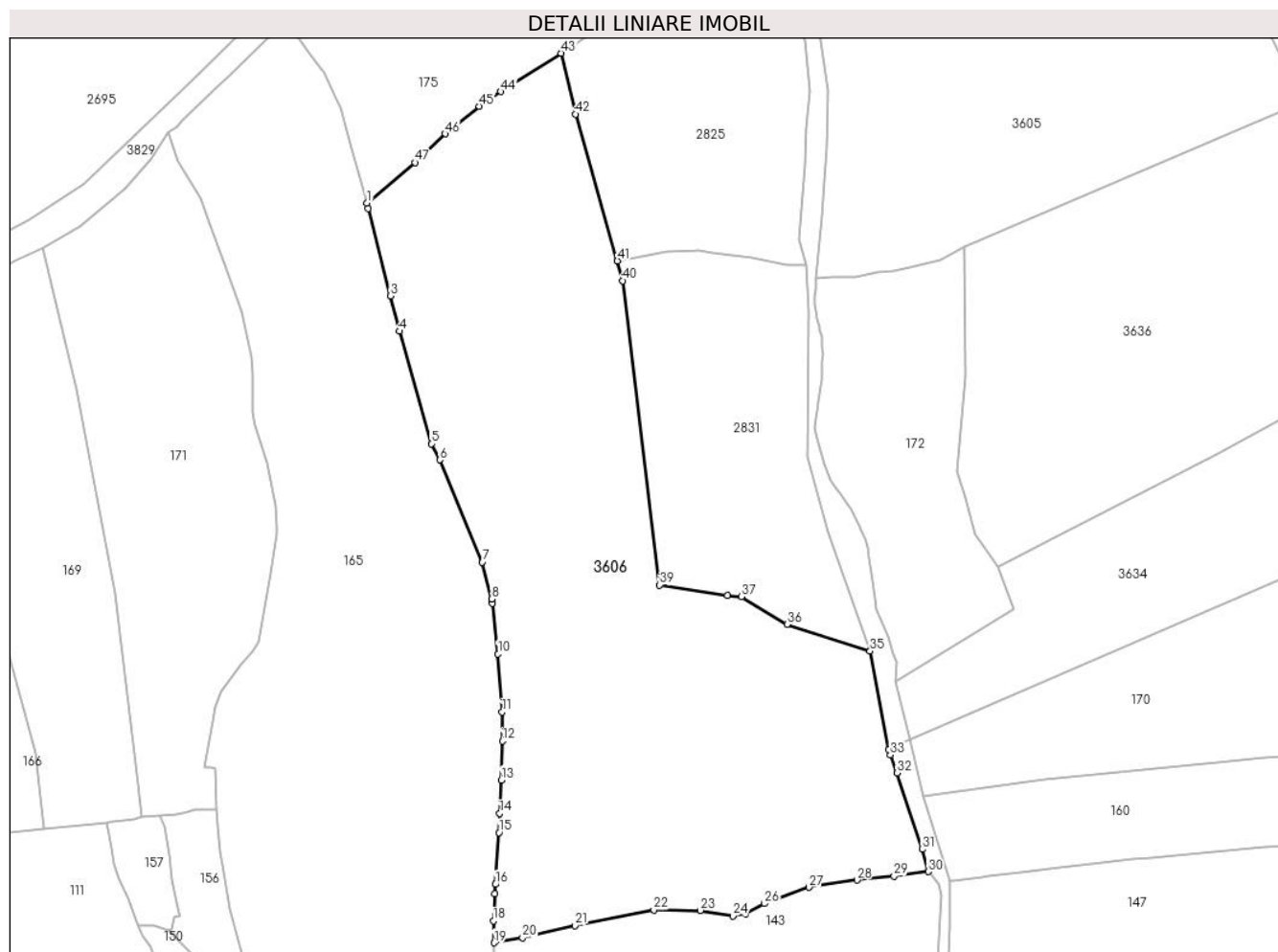
Inscrieri privind dezmembramintele dreptului de proprietate, drepturi reale de garanție și sarcini	Referințe
NU SUNT	

Anexa Nr. 1 La Partea I

Teren

Nr cadastral	Suprafața (mp)*	Observații / Referințe
	37.536	

* Suprafața este determinată în planul de proiecție Stereo 70.



Date referitoare la teren

Crt	Categorie folosință	Intravilan	Suprafața (mp)	Tarla	Parcelă	Nr. topo	Observații / Referințe
1	faneata	NU	37.536	-	-	-	

Lungime Segmente

1) Valorile lungimilor segmentelor sunt obținute din proiecție în plan.

Punct început	X / Y	Punct sfârșit	X / Y	Lungime segment	Punct început	X / Y	Punct sfârșit	X / Y	Lungime segment	Punct început	X / Y	Punct sfârșit	X / Y	Lungime segment
1	507.679,385 416.914,666	2	507.679,894 416.912,343	2.378	2	507.679,894 416.912,343	3	507.689,137 416.876,415	37.098	3	507.689,137 416.876,415	4	507.692,838 416.861,841	15.037
4	507.692,838 416.861,841	5	507.705,859 416.815,477	48.158	5	507.705,859 416.815,477	6	507.709,32 416.808,828	7.496	6	507.709,32 416.808,828	7	507.726,842 416.766,65	45.673
7	507.726,842 416.766,65	8	507.730,724 416.751,486	15.653	8	507.730,724 416.751,486	9	507.730,926 416.749,756	1.742	9	507.730,926 416.749,756	10	507.733,36 416.728,949	20.949
10	507.733,36 416.728,949	11	507.735,063 416.704,971	24.038	11	507.735,063 416.704,971	12	507.735,166 416.693,016	11.955	12	507.735,166 416.693,016	13	507.734,74 416.676,945	16.077
13	507.734,74 416.676,945	14	507.734,05 416.663,269	13.693	14	507.734,05 416.663,269	15	507.733,753 416.655,346	7.929	15	507.733,753 416.655,346	16	507.732,33 416.633,986	21.407
16	507.732,33 416.633,986	17	507.732,07 416.629,998	3.996	17	507.732,07 416.629,998	18	507.731,443 416.618,967	11.049	18	507.731,443 416.618,967	19	507.731,741 416.609,931	9.041

Punct început	X / Y	Punct sfârșit	X / Y	Lungime segment	Punct început	X / Y	Punct sfârșit	X / Y	Lungime segment	Punct început	X / Y	Punct sfârșit	X / Y	Lungime segment
19	507.731,741 416.609,931	20	507.743,463 416.612,041	11.91	20	507.743,463 416.612,041	21	507.765,052 416.617,065	22.16 6	21	507.765,052 416.617,065	22	507.797,585 416.623,522	33.16 8
22	507.797,585 416.623,522	23	507.816,748 416.623,253	19.16 5	23	507.816,748 416.623,253	24	507.830,107 416.621,025	13.54 4	24	507.830,107 416.621,025	25	507.835,556 416.621,973	5.531
25	507.835,556 416.621,973	26	507.843,17 416.626,034	8.629	26	507.843,17 416.626,034	27	507.861,524 416.632,736	19.53 9	27	507.861,524 416.632,736	28	507.881,328 416.635,761	20.03 4
28	507.881,328 416.635,761	29	507.896,614 416.637,45	15.37 9	29	507.896,614 416.637,45	30	507.910,723 416.639,25	14.22 3	30	507.910,723 416.639,25	31	507.908,289 416.648,417	9.485
31	507.908,289 416.648,417	32	507.897,874 416.679,914	33.17 4	32	507.897,874 416.679,914	33	507.895,052 416.687,327	7.932	33	507.895,052 416.687,327	34	507.894,414 416.689,508	2.272
34	507.894,414 416.689,508	35	507.886,703 416.730,09	41.30 8	35	507.886,703 416.730,09	36	507.852,491 416.741,04	35.92 2	36	507.852,491 416.741,04	37	507.833,707 416.752,457	21.98 2
37	507.833,707 416.752,457	38	507.827,886 416.753,043	5.85	38	507.827,886 416.753,043	39	507.800,008 416.757,308	28.20 2	39	507.800,008 416.757,308	40	507.784,845 416.882,619	126.2 25
40	507.784,845 416.882,619	41	507.782,597 416.890,836	8.519	41	507.782,597 416.890,836	42	507.765,282 416.951,254	62.85	42	507.765,282 416.951,254	43	507.759,37 416.976,314	25.74 8
43	507.759,37 416.976,314	44	507.734,599 416.960,483	29.39 8	44	507.734,599 416.960,483	45	507.725,67 416.954,5	10.74 8	45	507.725,67 416.954,5	46	507.711,622 416.943,101	18.09 1
46	507.711,622 416.943,101	47	507.699,164 416.931,33	17.13 9	47	507.699,164 416.931,33	1	507.679,385 416.914,666	25.86 3					

** Lungimile segmentelor sunt determinate în planul de proiecție Stereo 70 și sunt rotunjite la 1 milimetru.

*** Distanța dintre puncte este formată din segmente cumulate ce sunt mai mici decât valoarea 1 milimetru.

**DATE DESPRE IMOBILUL NR. 3607**

Oficiul de Cadastru și Publicitate Imobiliară ARGES
Biroul de Cadastru și Publicitate Imobiliară Campulung

A. Partea I. Descrierea imobilului

TEREN Necunoscut

Adresa: Loc. Suslanesti, Jud. Arges

Nr. Crt	Nr cadastral Nr. topografic	Suprafața* (mp)	Observații / Referințe
A1		29.866	Sector cadastral:33 Teren imprejmuit;

B. Partea II. Proprietari și acte

Inscrieri privitoare la dreptul de proprietate și alte drepturi reale		Referințe
/		
Act Administrativ nr. 4926, din 11/11/2024 emis de PRIMĂRIA COMUNEI MIOARELE;		
B1	Inscrierea posesiei, drept de PROPRIETATE, dobandit prin Lege, cota actuala 1/1, cota initiala 1/1 1) NEIDENTIFICAT NEIDENTIFICAT	A1
Act Normativ nr. 7, din 13/03/1996 emis de PARLAMENTUL ROMÂNIEI (art.13);		
B2	Se notează mențiunea de proprietar neidentificat	A1

C. Partea III. SARCINI .

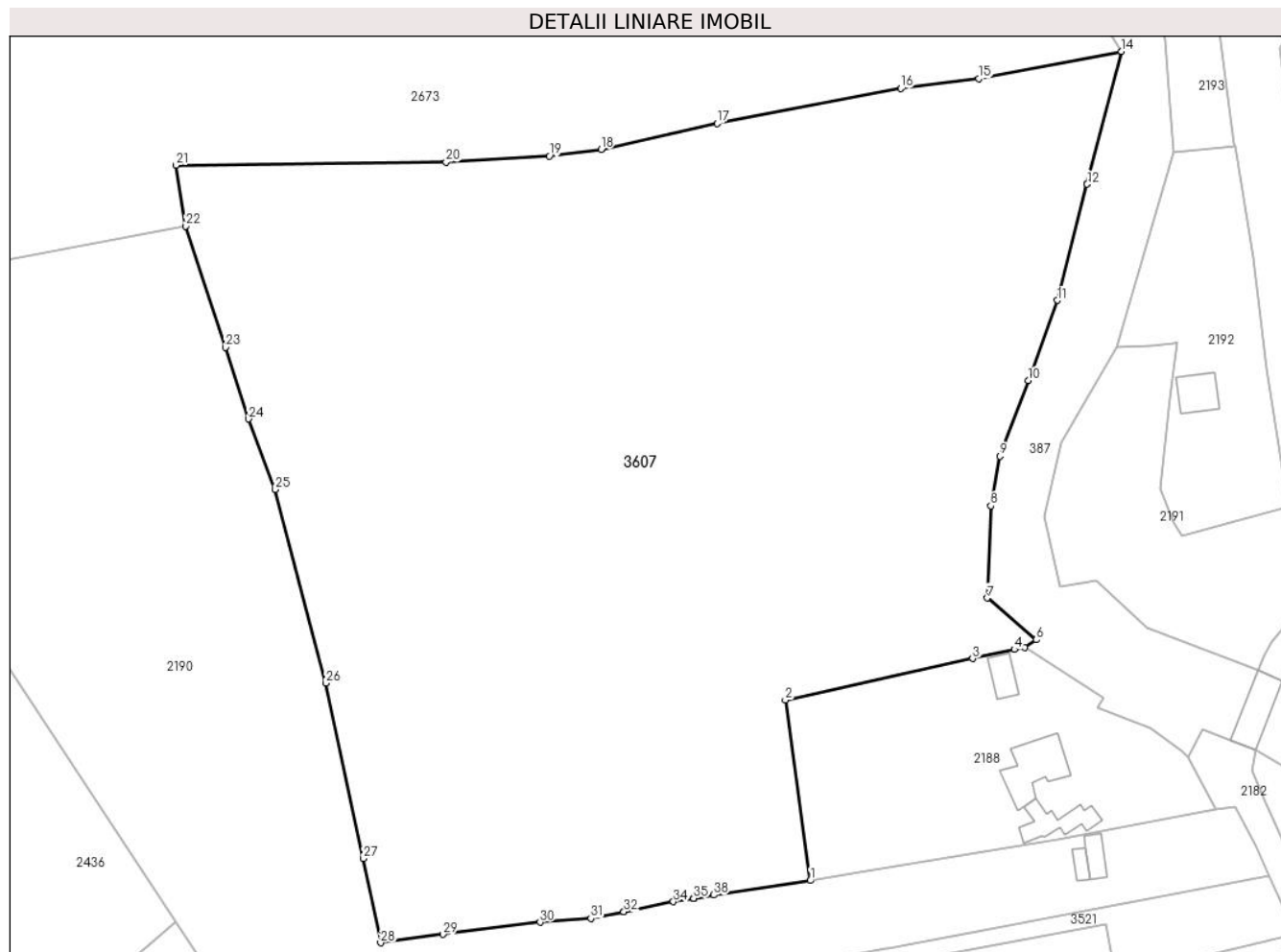
Inscrieri privind dezmembramintele dreptului de proprietate, drepturi reale de garanție și sarcini	Referințe
NU SUNT	

Anexa Nr. 1 La Partea I

Teren

Nr cadastral	Suprafața (mp)*	Observații / Referințe
	29.866	

* Suprafața este determinată în planul de proiecție Stereo 70.



Date referitoare la teren

Crt	Categorie folosință	Intravilan	Suprafața (mp)	Tarla	Parcelă	Nr. topo	Observații / Referințe
1	faneata	DA	136	-	-	-	
2	faneata	NU	29.730	-	-	-	

Lungime Segmente

1) Valorile lungimilor segmentelor sunt obținute din proiecție în plan.

Punct început	X / Y	Punct sfârșit	X / Y	Lungime segment (** (m)	Punct început	X / Y	Punct sfârșit	X / Y	Lungime segment (** (m)
1	509.395,797 414.537,498	2	509.389,922 414.579,936	42.843	2	509.389,922 414.579,936	3	509.433,995 414.589,735	45.149
3	509.433,995 414.589,735	4	509.443,853 414.591,859	10.084	4	509.443,853 414.591,859	5	509.446,261 414.592,314	2.451
5	509.446,261 414.592,314	6	509.449,006 414.594,141	3.297	6	509.449,006 414.594,141	7	509.437,446 414.603,959	15.167
7	509.437,446 414.603,959	8	509.438,287 414.625,665	21.722	8	509.438,287 414.625,665	9	509.440,387 414.637,288	11.811

Punct început	X / Y	Punct sfârșit	X / Y	Lungime segment (** (m)
9	509.440,387 414.637,288	10	509.447,109 414.655,072	19.012
11	509.453,971 414.673,977	12	509.460,973 414.701,285	28.191
13	509.461,025 414.701,486	14	509.469,066 414.732,505	32.044
15	509.435,502 414.726,122	16	509.417,088 414.723,791	18.561
17	509.373,816 414.715,598	18	509.346,499 414.709,471	27.996
19	509.334,355 414.707,915	20	509.310,025 414.706,48	24.372
21	509.246,403 414.705,756	22	509.248,751 414.691,421	14.526
23	509.258,06 414.662,887	24	509.263,548 414.646,064	17.696
25	509.269,813 414.629,501	26	509.281,681 414.583,94	47.081
27	509.290,529 414.542,659	28	509.294,604 414.522,879	20.195
29	509.309,304 414.524,855	30	509.332,152 414.527,695	23.024
31	509.344,129 414.528,613	32	509.351,866 414.530,165	7.891
33	509.351,868 414.530,165	34	509.363,559 414.532,51	11.924
35	509.368,296 414.533,309	36	509.368,3 414.533,31	0.004
37	509.368,303 414.533,31	38	509.373,042 414.534,11	4.806

Punct început	X / Y	Punct sfârșit	X / Y	Lungime segment (** (m)
10	509.447,109 414.655,072	11	509.453,971 414.673,977	20.112
12	509.460,973 414.701,285	13	509.461,025 414.701,486	0.208
14	509.469,066 414.732,505	15	509.435,502 414.726,122	34.166
16	509.417,088 414.723,791	17	509.373,816 414.715,598	44.041
18	509.346,499 414.709,471	19	509.334,355 414.707,915	12.243
20	509.310,025 414.706,48	21	509.246,403 414.705,756	63.626
22	509.248,751 414.691,421	23	509.258,06 414.662,887	30.014
24	509.263,548 414.646,064	25	509.269,813 414.629,501	17.708
26	509.281,681 414.583,94	27	509.290,529 414.542,659	42.219
28	509.294,604 414.522,879	29	509.309,304 414.524,855	14.832
30	509.332,152 414.527,695	31	509.344,129 414.528,613	12.012
32	509.351,866 414.530,165	33	509.351,868 414.530,165	0.002
34	509.363,559 414.532,51	35	509.368,296 414.533,309	4.804
36	509.368,3 414.533,31	37	509.368,303 414.533,31	0.003
38	509.373,042 414.534,11	1	509.395,797 414.537,498	23.006

** Lungimile segmentelor sunt determinate în planul de proiecție Stereo 70 și sunt rotunjite la 1 milimetru.

*** Distanța dintre puncte este formată din segmente cumulate ce sunt mai mici decât valoarea 1 milimetru.

**DATE DESPRE IMOBILUL NR. 3608**

Oficiul de Cadastru și Publicitate Imobiliară ARGES
Biroul de Cadastru și Publicitate Imobiliară Campulung

A. Partea I. Descrierea imobilului

TEREN Extravilan

Adresa: Jud. Arges, Loc. Matau , Punctul "Casa-In Vai"

Nr. Crt	Nr cadastral Nr. topografic	Suprafața* (mp)	Observații / Referințe
A1	80067	3.261	Sector cadastral:26 Teren neimprejmuit;

B. Partea II. Proprietari și acte

Inscrieri privitoare la dreptul de proprietate și alte drepturi reale		Referințe
11326 / 09/11/2009		
Act Notarial nr. 1041, din 06/11/2009 emis de BNP TULUCA FILOFTEIA;		
B1	Intabulare, drept de PROPRIETATE, dobandit prin Conventie, cota actuala 1/1, cota initiala 1/1 1) CHIȚANU OVIDIU-MIHAI 2) CHIȚANU ELENA-LUMINIȚA, sotii	A1

C. Partea III. SARCINI .

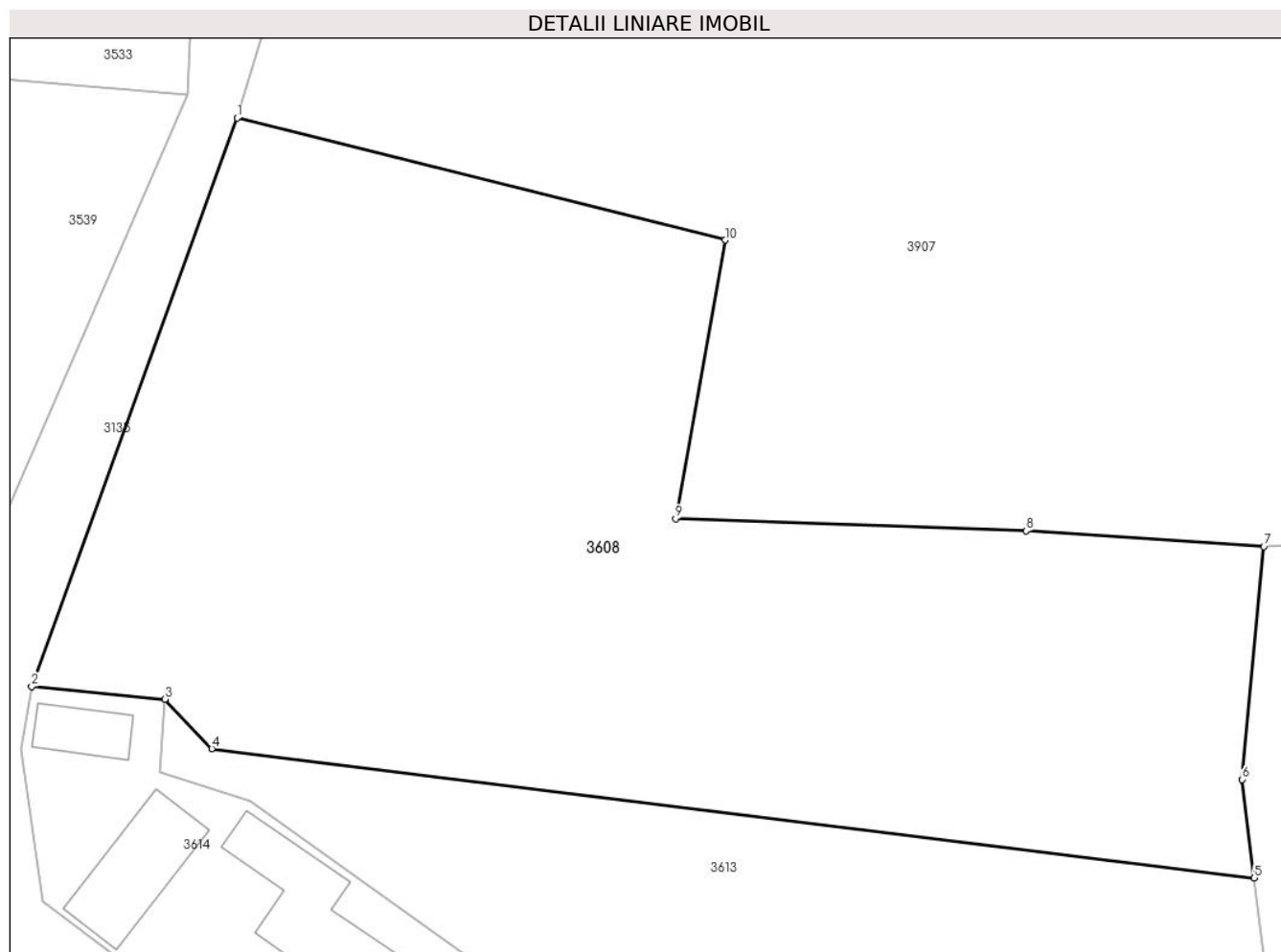
Inscrieri privind dezmembramintele dreptului de proprietate, drepturi reale de garanție și sarcini	Referințe
NU SUNT	

Anexa Nr. 1 La Partea I

Teren

Nr cadastral	Suprafața (mp)*	Observații / Referințe
80067	3.261	

* Suprafața este determinată în planul de proiecție Stereo 70.



Date referitoare la teren

Crt	Categorie folosință	Intravilan	Suprafața (mp)	Tarla	Parcelă	Nr. topo	Observații / Referințe
1	livada	NU	3.261	-	-	-	

Lungime Segmente

1) Valorile lungimilor segmentelor sunt obținute din proiecție în plan.

Punct început	X / Y	Punct sfârșit	X / Y	Lungime segment (** (m)
1	506.588,266 413.424,787	2	506.571,901 413.379,585	48.073
2	506.571,901 413.379,585	3	506.582,517 413.378,575	10.664
3	506.582,517 413.378,575	4	506.586,243 413.374,628	5.428
4	506.586,243 413.374,628	5	506.669,2 413.364,356	83.591
5	506.669,2 413.364,356	6	506.668,237 413.372,188	7.891

Punct început	X / Y	Punct sfârșit	X / Y	Lungime segment (** (m)
6	506.668,237 413.372,188	7	506.669,955 413.390,709	18.601
7	506.669,955 413.390,709	8	506.651,047 413.391,968	18.95
8	506.651,047 413.391,968	9	506.623,149 413.392,938	27.915
9	506.623,149 413.392,938	10	506.627,085 413.415,075	22.484
10	506.627,085 413.415,075	1	506.588,266 413.424,787	40.015

** Lungimile segmentelor sunt determinate în planul de proiecție Stereo 70 și sunt rotunjite la 1 milimetru.

*** Distanța dintre puncte este formată din segmente cumulate ce sunt mai mici decât valoarea 1 milimetru.

**DATE DESPRE IMOBILUL NR. 3609**

Oficiul de Cadastru și Publicitate Imobiliară ARGES
Biroul de Cadastru și Publicitate Imobiliară Campulung

A. Partea I. Descrierea imobilului

TEREN Extravilan

Nr. CF vechi:303
Nr. cadastral vechi:432

Adresa: Jud. Arges, COMUNA MIOARELE

Nr. Crt	Nr cadastral Nr. topografic	Suprafața* (mp)	Observații / Referințe
A1	81189	3.263	Sector cadastral:11 Teren neimprejmuit;

B. Partea II. Proprietari și acte

Inscrieri privitoare la dreptul de proprietate și alte drepturi reale	Referințe
12381 / 30/11/2007	
Act Notarial nr. 1682, din 29/11/2007 emis de BNP CAZACU SORIN BENONE;	
B1	A1
Intabulare, drept de PROPRIETATE,bun comun, dobandit prin Conventie, cota actuala 1/1, cota initiala 1/1	
1) CIONCU IONEL, Lipsă CNP.; casatorit cu	
2) CIONCU CECILIA COSTINA, Lipsă CNP.	

C. Partea III. SARCINI .

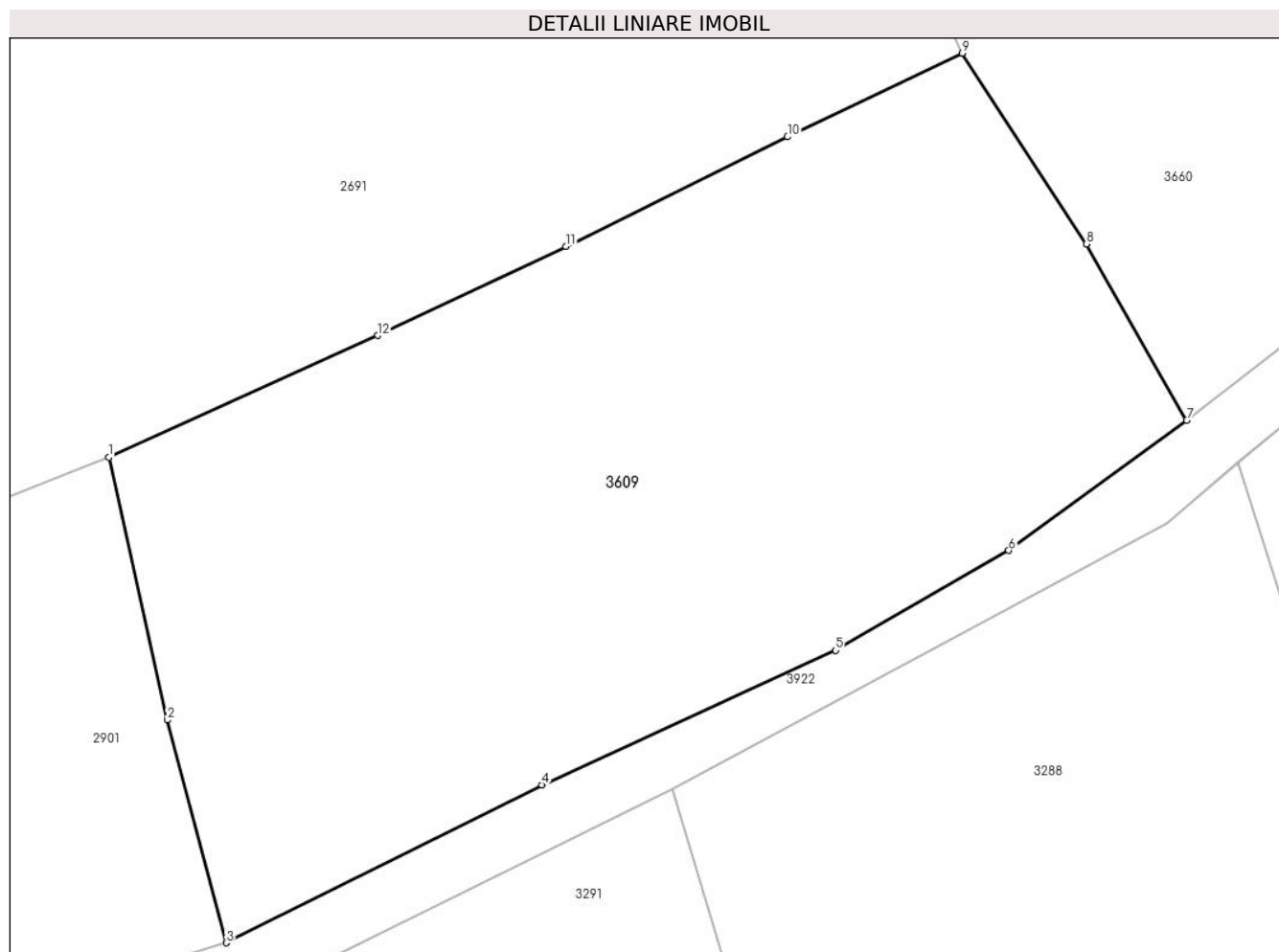
Inscrieri privind dezmembramintele dreptului de proprietate, drepturi reale de garanție și sarcini	Referințe
NU SUNT	

Anexa Nr. 1 La Partea I

Teren

Nr cadastral	Suprafața (mp)*	Observații / Referințe
81189	3.263	

* Suprafața este determinată în planul de proiecție Stereo 70.



Date referitoare la teren

Crt	Categorie folosință	Intra vilan	Suprafața (mp)	Tarla	Parcelă	Nr. topo	Observații / Referințe
1	faneata	NU	3.263	-	-	-	

Lungime Segmente

1) Valorile lungimilor segmentelor sunt obținute din proiecție în plan.

Punct început	X / Y	Punct sfârșit	X / Y	Lungime segment (** (m)
1	507.761,974 415.202,414	2	507.766,779 415.180,869	22.074
2	507.766,779 415.180,869	3	507.771,639 415.162,61	18.895
3	507.771,639 415.162,61	4	507.797,531 415.175,557	28.949
4	507.797,531 415.175,557	5	507.821,597 415.186,59	26.475
5	507.821,597 415.186,59	6	507.835,813 415.194,784	16.408

Punct început	X / Y	Punct sfârșit	X / Y	Lungime segment (** (m)
6	507.835,813 415.194,784	7	507.850,429 415.205,458	18.099
7	507.850,429 415.205,458	8	507.842,203 415.219,902	16.622
8	507.842,203 415.219,902	9	507.832,018 415.235,542	18.664
9	507.832,018 415.235,542	10	507.817,677 415.228,686	15.896
10	507.817,677 415.228,686	11	507.799,502 415.219,702	20.274
11	507.799,502 415.219,702	12	507.784,038 415.212,404	17.1
12	507.784,038 415.212,404	1	507.761,974 415.202,414	24.22

** Lungimile segmentelor sunt determinate în planul de proiecție Stereo 70 și sunt rotunjite la 1 milimetru.

*** Distanța dintre puncte este formată din segmente cumulate ce sunt mai mici decât valoarea 1 milimetru.

**DATE DESPRE IMOBILUL NR. 3610**

Oficiul de Cadastru și Publicitate Imobiliară ARGES
Biroul de Cadastru și Publicitate Imobiliară Campulung

A. Partea I. Descrierea imobilului

TEREN Necunoscut

Nr. CF vechi:375
Nr. cadastral vechi:541

Adresa: Loc. Suslanesti, Jud. Arges, pct Valea Pietroasa

Nr. Crt	Nr cadastral Nr. topografic	Suprafața* (mp)	Observații / Referințe
A1	81039	70.008	Sector cadastral:35 Teren neimprejmuit;

B. Partea II. Proprietari și acte

Inscrieri privitoare la dreptul de proprietate și alte drepturi reale	Referințe
20290 / 03/12/2018	
Act Notarial nr. 1676, din 29/11/2018 emis de Costea Andra Ioana;	
B2	A1
Intabulare, drept de PROPRIETATE-bun comun, dobandit prin Conventie, cota actuala 1/1, cota initiala 1/1	
1) DUTA GABRIEL, casatorit cu	
2) DUTA NADIA	

C. Partea III. SARCINI .

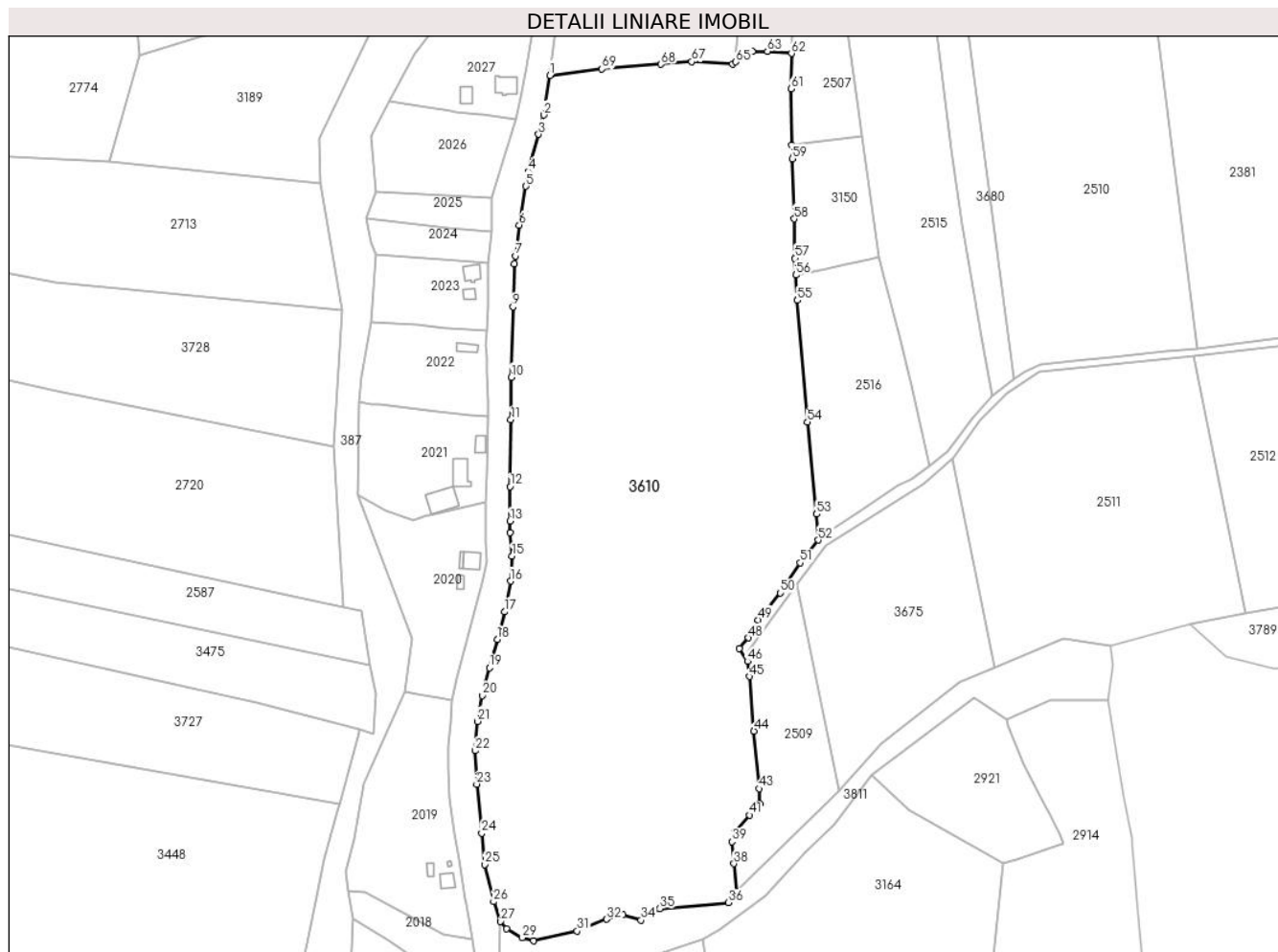
Inscrieri privind dezmembramintele dreptului de proprietate, drepturi reale de garanție și sarcini	Referințe
NU SUNT	

Anexa Nr. 1 La Partea I

Teren

Nr cadastral	Suprafața (mp)*	Observații / Referințe
81039	70.008	

* Suprafața este determinată în planul de proiecție Stereo 70.



Date referitoare la teren

Crt	Categorie folosință	Intravilan	Suprafața (mp)	Tarla	Parcelă	Nr. topo	Observații / Referințe
1	livada	DA	23.327	25	-	-	
2	livada	NU	46.681	25	-	-	

Lungime Segmente

1) Valorile lungimilor segmentelor sunt obținute din proiecție în plan.

Punct început	X / Y	Punct sfârșit	X / Y	Lungime segment	Punct început	X / Y	Punct sfârșit	X / Y	Lungime segment	Punct început	X / Y	Punct sfârșit	X / Y	Lungime segment
1	510.248,419 412.793,743	2	510.245,045 412.772,082	21.922	2	510.245,045 412.772,082	3	510.242,193 412.761,545	10.916	3	510.242,193 412.761,545	4	510.236,653 412.741,18	21.105
4	510.236,653 412.741,18	5	510.235,319 412.733,173	8.117	5	510.235,319 412.733,173	6	510.231,689 412.711,991	21.491	6	510.231,689 412.711,991	7	510.229,756 412.695,057	17.044
7	510.229,756 412.695,057	8	510.228,95 412.690,846	4.287	8	510.228,95 412.690,846	9	510.228,289 412.667,301	23.554	9	510.228,289 412.667,301	10	510.227,342 412.628,894	38.419
10	510.227,342 412.628,894	11	510.227,191 412.605,655	23.239	11	510.227,191 412.605,655	12	510.226,767 412.569,132	36.525	12	510.226,767 412.569,132	13	510.226,637 412.550,299	18.833
13	510.226,637 412.550,299	14	510.226,556 412.543,999	6.301	14	510.226,556 412.543,999	15	510.227,798 412.531,132	12.927	15	510.227,798 412.531,132	16	510.227,003 412.517,567	13.588

Punct început	X / Y	Punct sfârșit	X / Y	Lungime segment	Punct început	X / Y	Punct sfârșit	X / Y	Lungime segment	Punct început	X / Y	Punct sfârșit	X / Y	Lungime segment
16	510.227,003 412.517,567	17	510.223,576 412.500,781	17.13 2	17	510.223,576 412.500,781	18	510.219,721 412.485,716	15.55	18	510.219,721 412.485,716	19	510.215,403 412.470,218	16.08 8
19	510.215,403 412.470,218	20	510.211,44 412.455,137	15.59 3	20	510.211,44 412.455,137	21	510.208,819 412.440,964	14.41 3	21	510.208,819 412.440,964	22	510.207,596 412.424,94	16.07 1
22	510.207,596 412.424,94	23	510.208,529 412.406,655	18.30 9	23	510.208,529 412.406,655	24	510.211,17 412.379,942	26.84 3	24	510.211,17 412.379,942	25	510.212,923 412.362,804	17.22 7
25	510.212,923 412.362,804	26	510.217,669 412.342,468	20.88 2	26	510.217,669 412.342,468	27	510.221,571 412.331,728	11.42 7	27	510.221,571 412.331,728	28	510.224,772 412.327,667	5.171
28	510.224,772 412.327,667	29	510.233,422 412.322,881	9.886	29	510.233,422 412.322,881	30	510.239,418 412.321,109	6.252	30	510.239,418 412.321,109	31	510.263,344 412.326,439	24.51 2
31	510.263,344 412.326,439	32	510.279,388 412.332,885	17.29	32	510.279,388 412.332,885	33	510.288,432 412.335,355	9.375	33	510.288,432 412.335,355	34	510.298,22 412.332,43	10.21 6
34	510.298,22 412.332,43	35	510.308,591 412.338,704	12.12 1	35	510.308,591 412.338,704	36	510.346,017 412.342,071	37.57 7	36	510.346,017 412.342,071	37	510.350,524 412.348,29	7.68
37	510.350,524 412.348,29	38	510.348,986 412.363,297	15.08 6	38	510.348,986 412.363,297	39	510.347,899 412.375,242	11.99 4	39	510.347,899 412.375,242	40	510.349,372 412.380,311	5.279
40	510.349,372 412.380,311	41	510.357,501 412.389,802	12.49 6	41	510.357,501 412.389,802	42	510.363,241 412.395,986	8.437	42	510.363,241 412.395,986	43	510.362,671 412.404,207	8.241
43	510.362,671 412.404,207	44	510.360,004 412.435,63	31.53 6	44	510.360,004 412.435,63	45	510.357,493 412.465,504	29.97 9	45	510.357,493 412.465,504	46	510.356,494 412.473,737	8.293
46	510.356,494 412.473,737	47	510.351,94 412.480,831	8.43	47	510.351,94 412.480,831	48	510.357,035 412.486,564	7.67	48	510.357,035 412.486,564	49	510.362,305 412.496,371	11.13 3
49	510.362,305 412.496,371	50	510.374,395 412.511,008	18.98 4	50	510.374,395 412.511,008	51	510.385,272 412.527,503	19.75 8	51	510.385,272 412.527,503	52	510.395,102 412.539,964	15.87 2
52	510.395,102 412.539,964	53	510.394,248 412.554,093	14.15 5	53	510.394,248 412.554,093	54	510.389,215 412.604,338	50.49 6	54	510.389,215 412.604,338	55	510.383,692 412.670,798	66.68 9
55	510.383,692 412.670,798	56	510.382,866 412.684,698	13.92 5	56	510.382,866 412.684,698	57	510.382,324 412.693,823	9.141	57	510.382,324 412.693,823	58	510.382,043 412.715,344	21.52 3
58	510.382,043 412.715,344	59	510.380,878 412.748,208	32.88 5	59	510.380,878 412.748,208	60	510.380,734 412.755,622	7.415	60	510.380,734 412.755,622	61	510.380,139 412.786,306	30.69
61	510.380,139 412.786,306	62	510.380,458 412.805,704	19.40 1	62	510.380,458 412.805,704	63	510.367,361 412.806,802	13.14 3	63	510.367,361 412.806,802	64	510.359,072 412.806,849	8.289
64	510.359,072 412.806,849	65	510.350,008 412.801,043	10.76 4	65	510.350,008 412.801,043	66	510.348,213 412.799,893	2.132	66	510.348,213 412.799,893	67	510.325,982 412.801,144	22.26 6
67	510.325,982 412.801,144	68	510.309,161 412.799,744	16.87 9	68	510.309,161 412.799,744	69	510.276,904 412.797,291	32.35	69	510.276,904 412.797,291	1	510.248,419 412.793,743	28.70 5

** Lungimile segmentelor sunt determinate în planul de proiecție Stereo 70 și sunt rotunjite la 1 milimetru.

*** Distanța dintre puncte este formată din segmente cumulate ce sunt mai mici decât valoarea 1 milimetru.

**DATE DESPRE IMOBILUL NR. 3611**

Oficiul de Cadastru și Publicitate Imobiliară ARGES
Biroul de Cadastru și Publicitate Imobiliară Campulung

A. Partea I. Descrierea imobilului

TEREN Extravilan

Adresa: Jud. Arges

Nr. Crt	Nr cadastral Nr. topografic	Suprafața* (mp)	Observații / Referințe
A1		6.038	Sector cadastral:28 Teren neimprejmuit;

B. Partea II. Proprietari și acte

Inscrieri privitoare la dreptul de proprietate și alte drepturi reale		Referințe
/		
Act Administrativ nr. 4926, din 11/11/2024 emis de PRIMĂRIA COMUNEI MIOARELE;		
B1	Inscrierea posesiei, drept de PROPRIETATE, dobandit prin Lege, cota actuala 1/1, cota initiala 1/1 1) NEIDENTIFICAT NEIDENTIFICAT	A1
Act Normativ nr. 7, din 13/03/1996 emis de PARLAMENTUL ROMÂNIEI (art.13);		
B2	Se notează mențiunea de proprietar neidentificat	A1

C. Partea III. SARCINI .

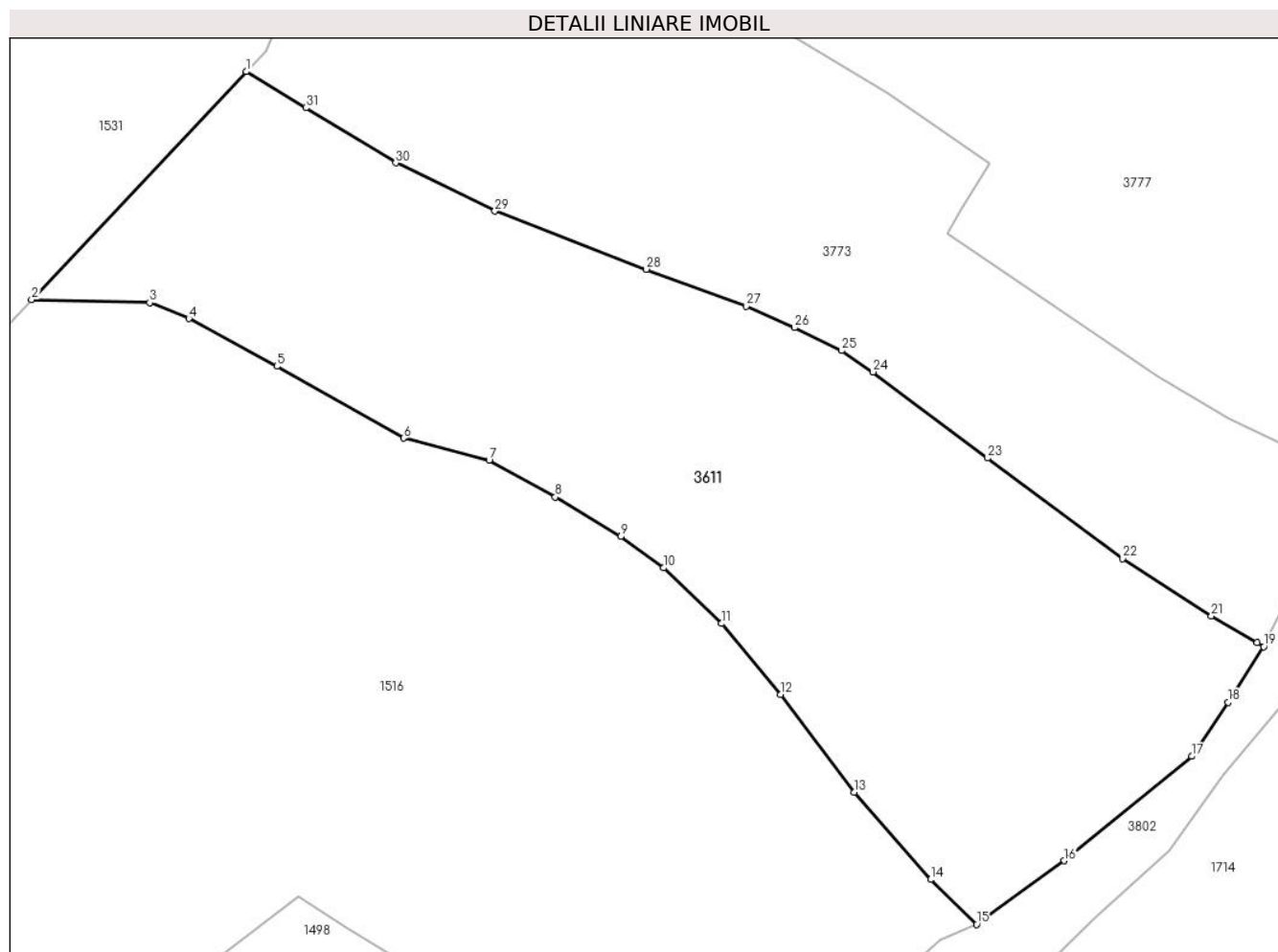
Inscrieri privind dezmembramintele dreptului de proprietate, drepturi reale de garanție și sarcini	Referințe
NU SUNT	

Anexa Nr. 1 La Partea I

Teren

Nr cadastral	Suprafața (mp)*	Observații / Referințe
	6.038	

* Suprafața este determinată în planul de proiecție Stereo 70.



Date referitoare la teren

Crt	Categorie folosință	Intravilan	Suprafața (mp)	Tarla	Parcelă	Nr. topo	Observații / Referințe
1	faneata	NU	6.038	-	-	-	

Lungime Segmente

1) Valorile lungimilor segmentelor sunt obținute din proiecție în plan.

Punct început	X / Y	Punct sfârșit	X / Y	Lungime segment (** (m)
1	506.982,948 414.811,43	2	506.954,199 414.780,893	41.941
3	506.970,026 414.780,516	4	506.975,252 414.778,383	5.645
5	506.987,048 414.771,984	6	507.004,037 414.762,365	19.523
7	507.015,498 414.759,381	8	507.024,356 414.754,49	10.119
9	507.033,104 414.749,189	10	507.038,865 414.744,998	7.124

Punct început	X / Y	Punct sfârșit	X / Y	Lungime segment (** (m)
2	506.954,199 414.780,893	3	506.970,026 414.780,516	15.831
4	506.975,252 414.778,383	5	506.987,048 414.771,984	13.42
6	507.004,037 414.762,365	7	507.015,498 414.759,381	11.843
8	507.024,356 414.754,49	9	507.033,104 414.749,189	10.229
10	507.038,865 414.744,998	11	507.046,618 414.737,551	10.75

Punct început	X / Y	Punct sfârșit	X / Y	Lungime segment (** (m)
11	507.046,618 414.737,551	12	507.054,554 414.728,068	12.366
13	507.064,402 414.714,991	14	507.074,62 414.703,29	15.535
15	507.080,776 414.697,286	16	507.092,544 414.705,804	14.527
17	507.109,605 414.719,782	18	507.114,457 414.726,996	8.694
19	507.119,247 414.734,461	20	507.118,37 414.734,973	1.016
21	507.112,232 414.738,559	22	507.100,359 414.746,249	14.146
23	507.082,257 414.759,698	24	507.066,918 414.771,231	19.191
25	507.062,671 414.774,087	26	507.056,369 414.777,158	7.01
27	507.049,924 414.780,031	28	507.036,544 414.784,984	14.267
29	507.016,252 414.792,761	30	507.002,99 414.799,223	14.753
31	506.990,922 414.806,583	1	506.982,948 414.811,43	9.332

Punct început	X / Y	Punct sfârșit	X / Y	Lungime segment (** (m)
12	507.054,554 414.728,068	13	507.064,402 414.714,991	16.37
14	507.074,62 414.703,29	15	507.080,776 414.697,286	8.599
16	507.092,544 414.705,804	17	507.109,605 414.719,782	22.056
18	507.114,457 414.726,996	19	507.119,247 414.734,461	8.87
20	507.118,37 414.734,973	21	507.112,232 414.738,559	7.109
22	507.100,359 414.746,249	23	507.082,257 414.759,698	22.551
24	507.066,918 414.771,231	25	507.062,671 414.774,087	5.118
26	507.056,369 414.777,158	27	507.049,924 414.780,031	7.056
28	507.036,544 414.784,984	29	507.016,252 414.792,761	21.731
30	507.002,99 414.799,223	31	506.990,922 414.806,583	14.135

** Lungimile segmentelor sunt determinate în planul de proiecție Stereo 70 și sunt rotunjite la 1 milimetru.

*** Distanța dintre puncte este formată din segmente cumulate ce sunt mai mici decât valoarea 1 milimetru.

**DATE DESPRE IMOBILUL NR. 3612**

Oficiul de Cadastru și Publicitate Imobiliară ARGES
Biroul de Cadastru și Publicitate Imobiliară Campulung

A. Partea I. Descrierea imobilului

TEREN Extravilan

Adresa: Jud. Arges

Nr. Crt	Nr cadastral Nr. topografic	Suprafața* (mp)	Observații / Referințe
A1	81327	1.819	Sector cadastral:30 Teren neimprejmuit;

B. Partea II. Proprietari și acte

Inscrieri privitoare la dreptul de proprietate și alte drepturi reale		Referințe
/		
Act Administrativ nr. 4926, din 11/11/2024 emis de PRIMĂRIA COMUNEI MIOARELE;		
B1	Inscrierea posesiei, drept de PROPRIETATE, dobandit prin Lege, cota actuala 1/1, cota initiala 1/1 1) NEIDENTIFICAT NEIDENTIFICAT	A1
Act Normativ nr. 7, din 13/03/1996 emis de PARLAMENTUL ROMÂNIEI (art.13);		
B2	Se notează mențiunea de proprietar neidentificat	A1

C. Partea III. SARCINI .

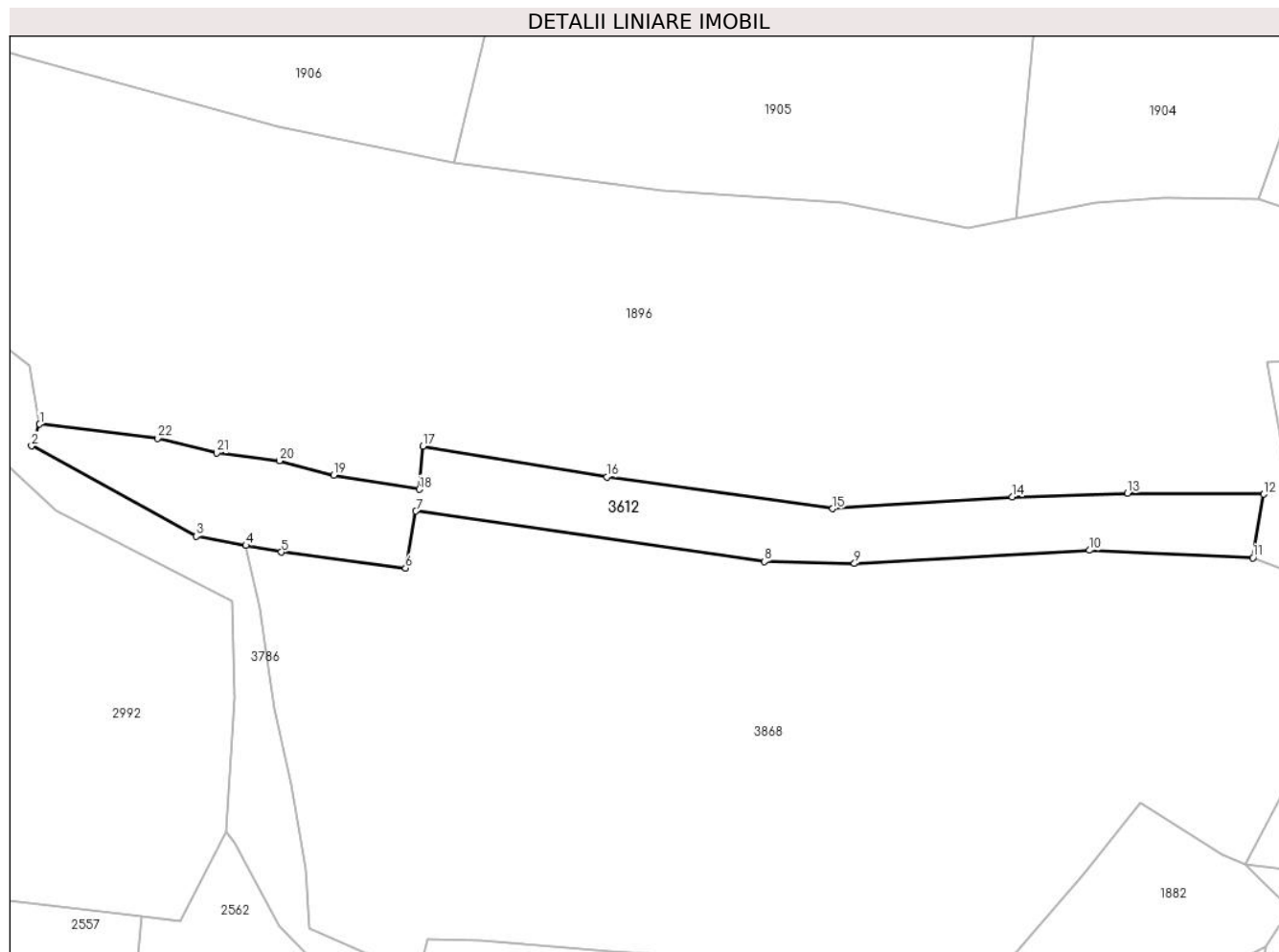
Inscrieri privind dezmembramintele dreptului de proprietate, drepturi reale de garanție și sarcini	Referințe
NU SUNT	

Anexa Nr. 1 La Partea I

Teren

Nr cadastral	Suprafața (mp)*	Observații / Referințe
81327	1.819	

* Suprafața este determinată în planul de proiecție Stereo 70.



Date referitoare la teren

Crt	Categorie folosință	Intra vilan	Suprafața (mp)	Tarla	Parcelă	Nr. topo	Observații / Referințe
1	faneata	NU	1.819	-	-	-	

Lungime Segmente

1) Valorile lungimilor segmentelor sunt obținute din proiecție în plan.

Punct început	X / Y	Punct sfârșit	X / Y	Lungime segment (** (m)
1	507.163,824 413.570,736	2	507.162,594 413.567,429	3.528
3	507.187,666 413.553,692	4	507.195,217 413.552,273	7.683
5	507.200,605 413.551,261	6	507.219,543 413.548,82	19.095
7	507.221,102 413.557,482	8	507.274,138 413.549,8	53.589
9	507.287,888 413.549,515	10	507.323,688 413.551,522	35.856

Punct început	X / Y	Punct sfârșit	X / Y	Lungime segment (** (m)
2	507.162,594 413.567,429	3	507.187,666 413.553,692	28.589
4	507.195,217 413.552,273	5	507.200,605 413.551,261	5.482
6	507.219,543 413.548,82	7	507.221,102 413.557,482	8.801
8	507.274,138 413.549,8	9	507.287,888 413.549,515	13.753
10	507.323,688 413.551,522	11	507.348,541 413.550,385	24.879

Punct început	X / Y	Punct sfârșit	X / Y	Lungime segment (** (m)
11	507.348,541 413.550,385	12	507.350,207 413.560,063	9.82
13	507.329,476 413.560,209	14	507.311,928 413.559,641	17.557
15	507.284,584 413.557,859	16	507.250,198 413.562,689	34.724
17	507.222,163 413.567,371	18	507.221,627 413.560,803	6.59
19	507.208,583 413.562,968	20	507.200,303 413.565,152	8.563
21	507.190,758 413.566,331	22	507.181,746 413.568,567	9.285

Punct început	X / Y	Punct sfârșit	X / Y	Lungime segment (** (m)
12	507.350,207 413.560,063	13	507.329,476 413.560,209	20.732
14	507.311,928 413.559,641	15	507.284,584 413.557,859	27.402
16	507.250,198 413.562,689	17	507.222,163 413.567,371	28.423
18	507.221,627 413.560,803	19	507.208,583 413.562,968	13.222
20	507.200,303 413.565,152	21	507.190,758 413.566,331	9.618
22	507.181,746 413.568,567	1	507.163,824 413.570,736	18.053

** Lungimile segmentelor sunt determinate în planul de proiecție Stereo 70 și sunt rotunjite la 1 milimetru.

*** Distanța dintre puncte este formată din segmente cumulate ce sunt mai mici decât valoarea 1 milimetru.

**DATE DESPRE IMOBILUL NR. 3613**

Oficiul de Cadastru și Publicitate Imobiliară ARGES
Biroul de Cadastru și Publicitate Imobiliară Campulung

A. Partea I. Descrierea imobilului

TEREN Extravilan

Adresa: Jud. Arges, Loc. Matau , Punctul Casa-In Vai

Nr. Crt	Nr cadastral Nr. topografic	Suprafața* (mp)	Observații / Referințe
A1	80064	3.262	Sector cadastral:26 Teren neimprejmuit;

B. Partea II. Proprietari și acte

Inscrieri privitoare la dreptul de proprietate și alte drepturi reale	Referințe
11327 / 09/11/2009	
Act Notarial nr. 1042, din 06/11/2009 emis de BNP TULUCA FILOFTEIA;	
B1	A1
Intabulare, drept de PROPRIETATE, dobandit prin Conventie, cota actuala 1/1, cota initiala 1/1	
1) CHIȚANU OVIDIU-MIHAI	
2) CHIȚANU ELENA-LUMINIȚA, Lipsă CNP.; sotii	

C. Partea III. SARCINI .

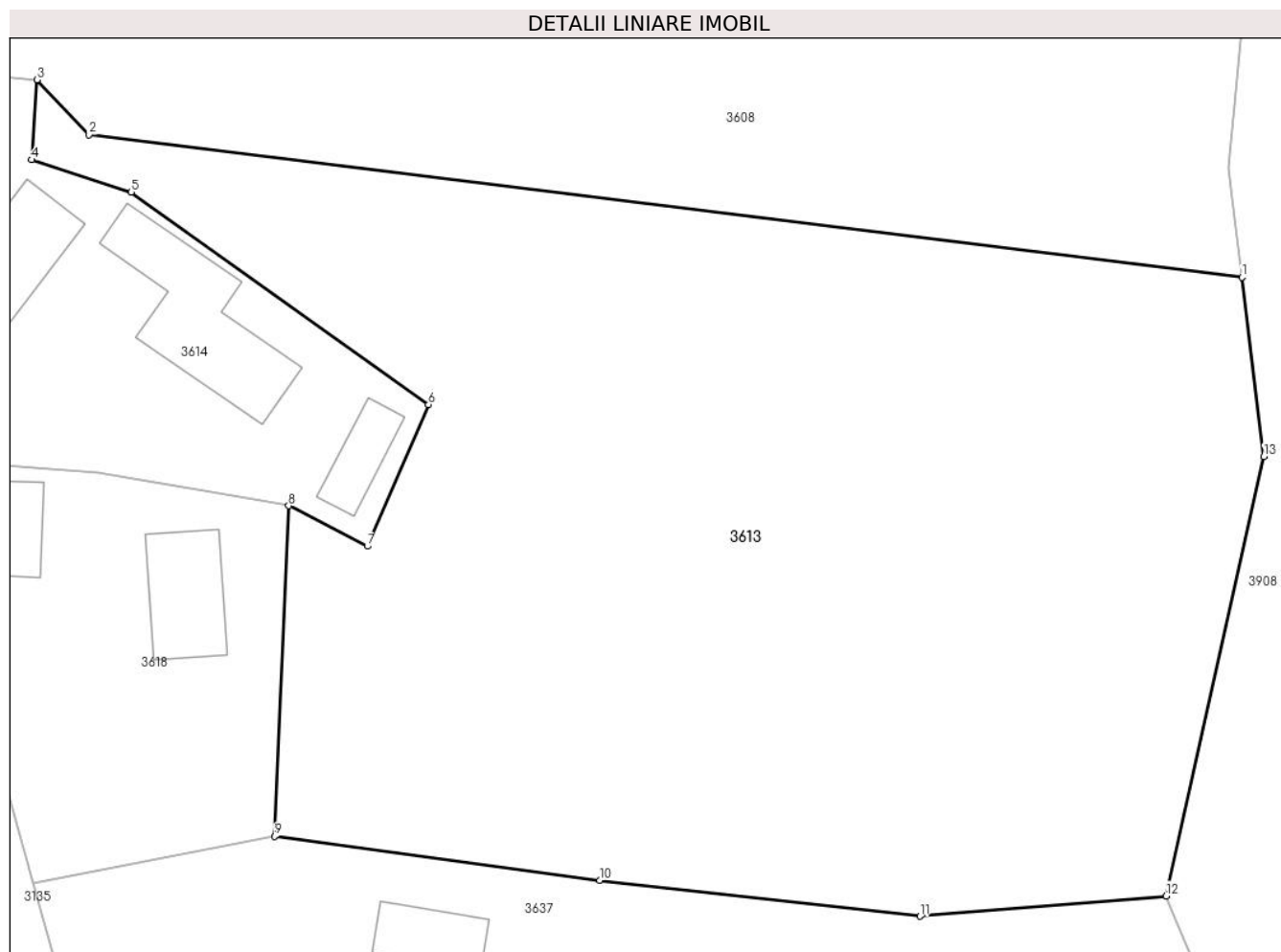
Inscrieri privind dezmembramintele dreptului de proprietate, drepturi reale de garanție și sarcini	Referințe
NU SUNT	

Anexa Nr. 1 La Partea I

Teren

Nr cadastral	Suprafața (mp)*	Observații / Referințe
80064	3.262	

* Suprafața este determinată în planul de proiecție Stereo 70.



Date referitoare la teren

Crt	Categorie folosință	Intra vilan	Suprafața (mp)	Tarla	Parcelă	Nr. topo	Observații / Referințe
1	livada	NU	3.262	-	-	-	

Lungime Segmente

1) Valorile lungimilor segmentelor sunt obținute din proiecție în plan.

Punct început	X / Y	Punct sfârșit	X / Y	Lungime segment (** (m)
1	506.669,2 413.364,356	2	506.586,243 413.374,628	83.591
2	506.586,243 413.374,628	3	506.582,517 413.378,575	5.428
3	506.582,517 413.378,575	4	506.582,112 413.372,815	5.774
4	506.582,112 413.372,815	5	506.589,29 413.370,491	7.545
5	506.589,29 413.370,491	6	506.610,668 413.355,216	26.274

Punct început	X / Y	Punct sfârșit	X / Y	Lungime segment (** (m)
6	506.610,668 413.355,216	7	506.606,274 413.345,029	11.094
7	506.606,274 413.345,029	8	506.600,608 413.347,938	6.369
8	506.600,608 413.347,938	9	506.599,601 413.324,169	23.79
9	506.599,601 413.324,169	10	506.623,01 413.321,007	23.622
10	506.623,01 413.321,007	11	506.646,037 413.318,411	23.173
11	506.646,037 413.318,411	12	506.663,752 413.319,872	17.775
12	506.663,752 413.319,872	13	506.670,784 413.351,485	32.386
13	506.670,784 413.351,485	1	506.669,2 413.364,356	12.968

** Lungimile segmentelor sunt determinate în planul de proiecție Stereo 70 și sunt rotunjite la 1 milimetru.

*** Distanța dintre puncte este formată din segmente cumulate ce sunt mai mici decât valoarea 1 milimetru.

**DATE DESPRE IMOBILUL NR. 3614**

Oficiul de Cadastru și Publicitate Imobiliară ARGES
Biroul de Cadastru și Publicitate Imobiliară Campulung

A. Partea I. Descrierea imobilului

TEREN Extravilan

Adresa: Jud. Arges, Loc. Matau Punctul Casa-In Vai

Nr. Crt	Nr cadastral Nr. topografic	Suprafața* (mp)	Observații / Referințe
A1	80066	692	Sector cadastral:26 Teren neimprijmit;

Construcții

Crt	Nr cadastral Nr. topografic	Adresa	Observații / Referințe
A1.1	80066-C1	Jud. Arges, Loc. Matau Punctul Casa-In Vai	Nr. niveluri:1; S. construita la sol:87 mp;
A1.2	80066-C2	Jud. Arges, Loc. Matau Punctul Casa-In Vai	Nr. niveluri:1; S. construita la sol:27 mp;
A1.3	80066-C3	Jud. Arges, Loc. Matau Punctul Casa-In Vai	Nr. niveluri:1; S. construita la sol:64 mp;
A1.4	80066-C4	Jud. Arges, Loc. Matau Punctul Casa-In Vai	Nr. niveluri:1; S. construita la sol:24 mp;

B. Partea II. Proprietari și acte

Inscrieri privitoare la dreptul de proprietate și alte drepturi reale	Referințe
11330 / 09/11/2009	
Act Normativ nr. 1040, din 06/11/2009 emis de BNP TULUCA FILOFTEIA;	
B1	A1, A1.1, A1.2, A1.3, A1.4
Intabulare, drept de PROPRIETATE, dobandit prin Conventie, cota actuala 1/1, cota initiala 1/1	
1) CHIȚANU OVIDIU-MIHAI, Lipsă CNP.	
2) CHIȚANU ELENA-LUMINIȚA, Lipsă CNP.; sotii	

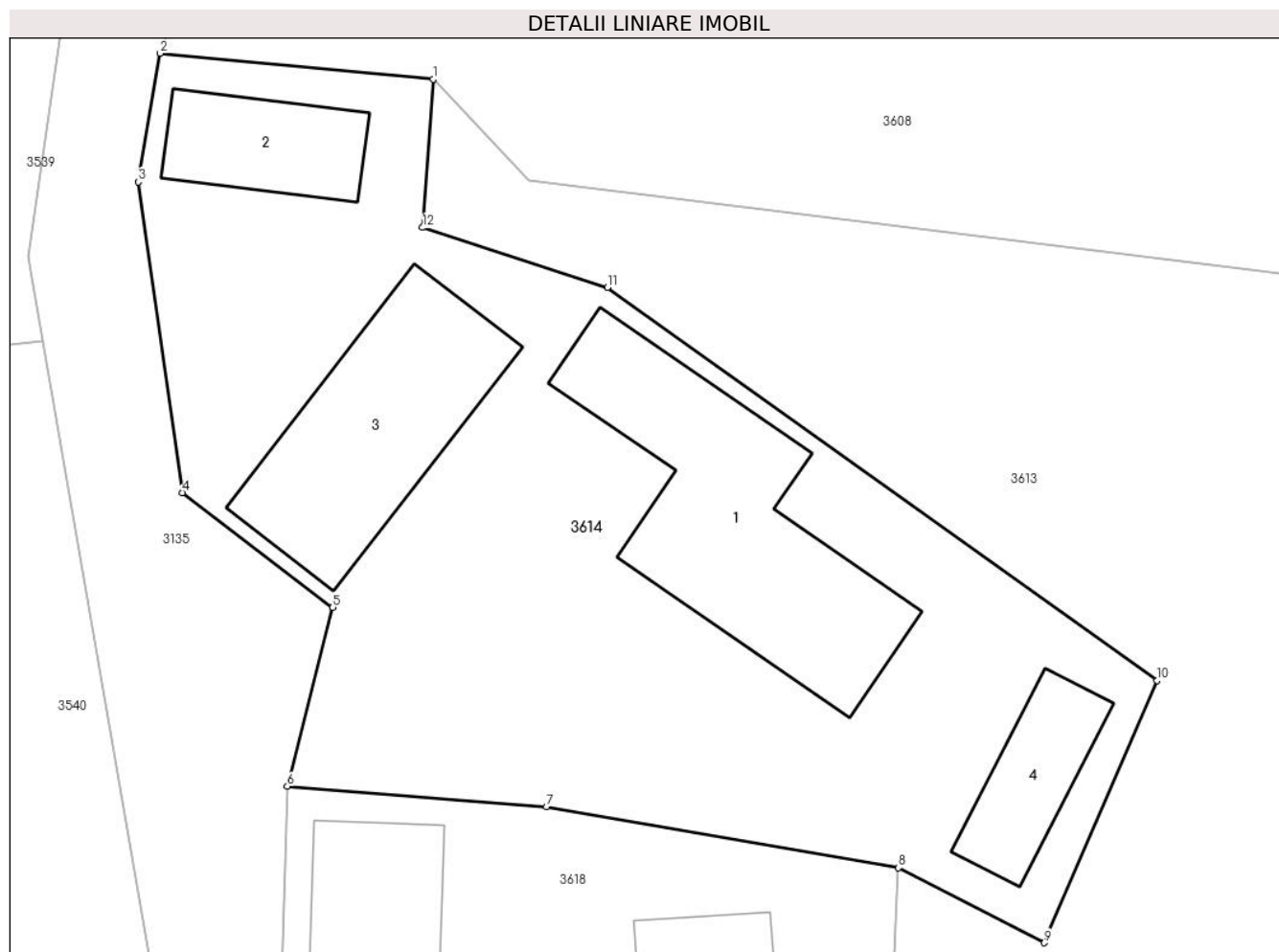
C. Partea III. SARCINI .

Inscrieri privind dezmembramintele dreptului de proprietate, drepturi reale de garanție și sarcini	Referințe
NU SUNT	

Teren

Nr cadastral	Suprafața (mp)*	Observații / Referințe
80066	692	

* Suprafața este determinată în planul de proiecție Stereo 70.



Date referitoare la teren

Crt	Categorie folosință	Intravilan	Suprafața (mp)	Tarla	Parcelă	Nr. topo	Observații / Referințe
1	curți constructii	NU	692	-	-	-	

Date referitoare la construcții

Crt	Număr	Destinație construcție	Supraf. (mp)	Situație juridică	Observații / Referințe
A1.1	80066-C1	construcții de locuințe	87	Cu acte	Nr. niveluri:1; S. construită la sol:87 mp;
A1.2	80066-C2	construcții anexa	27	Cu acte	Nr. niveluri:1; S. construită la sol:27 mp;
A1.3	80066-C3	construcții anexa	64	Cu acte	Nr. niveluri:1; S. construită la sol:64 mp;
A1.4	80066-C4	construcții anexa	24	Cu acte	Nr. niveluri:1; S. construită la sol:24 mp;

Lungime Segmente

1) Valorile lungimilor segmentelor sunt obținute din proiecție în plan.

Punct început	X / Y	Punct sfârșit	X / Y	Lungime segment (** (m)
1	506.582,517 413.378,575	2	506.571,901 413.379,585	10.664

Punct început	X / Y	Punct sfârșit	X / Y	Lungime segment (** (m)
2	506.571,901 413.379,585	3	506.571,047 413.374,582	5.075
3	506.571,047 413.374,582	4	506.572,771 413.362,515	12.19
4	506.572,771 413.362,515	5	506.578,616 413.358,057	7.351
5	506.578,616 413.358,057	6	506.576,852 413.351,107	7.17
6	506.576,852 413.351,107	7	506.586,919 413.350,302	10.099
7	506.586,919 413.350,302	8	506.600,608 413.347,938	13.892
8	506.600,608 413.347,938	9	506.606,274 413.345,029	6.369
9	506.606,274 413.345,029	10	506.610,668 413.355,216	11.094
10	506.610,668 413.355,216	11	506.589,29 413.370,491	26.274
11	506.589,29 413.370,491	12	506.582,112 413.372,815	7.545
12	506.582,112 413.372,815	1	506.582,517 413.378,575	5.774

** Lungimile segmentelor sunt determinate în planul de proiecție Stereo 70 și sunt rotunjite la 1 milimetru.

*** Distanța dintre puncte este formată din segmente cumulate ce sunt mai mici decât valoarea 1 milimetru.

**DATE DESPRE IMOBILUL NR. 3615**

Oficiul de Cadastru și Publicitate Imobiliară ARGES
Biroul de Cadastru și Publicitate Imobiliară Campulung

A. Partea I. Descrierea imobilului

TEREN Extravilan

Adresa: Jud. Arges, sat Matau , pct. 'Vai-Aron'

Nr. Crt	Nr cadastral Nr. topografic	Suprafața* (mp)	Observații / Referințe
A1	80999	Din acte: 3.776 Masurata: 3.775	Sector cadastral:26 Teren imprejmuit;

B. Partea II. Proprietari și acte

Inscrieri privitoare la dreptul de proprietate și alte drepturi reale		Referințe
19751 / 23/11/2018		
Act Notarial nr. 1288, din 14/11/2018 emis de Alecsoiu Constantin;		
B2	Intabulare, drept de PROPRIETATE-bun comun, dobandit prin Conventie, cota actuala 1/1, cota initiala 1/1 1) BOAMBES IOSIF , casatorit cu 2) BOAMBES ELENA	A1

C. Partea III. SARCINI .

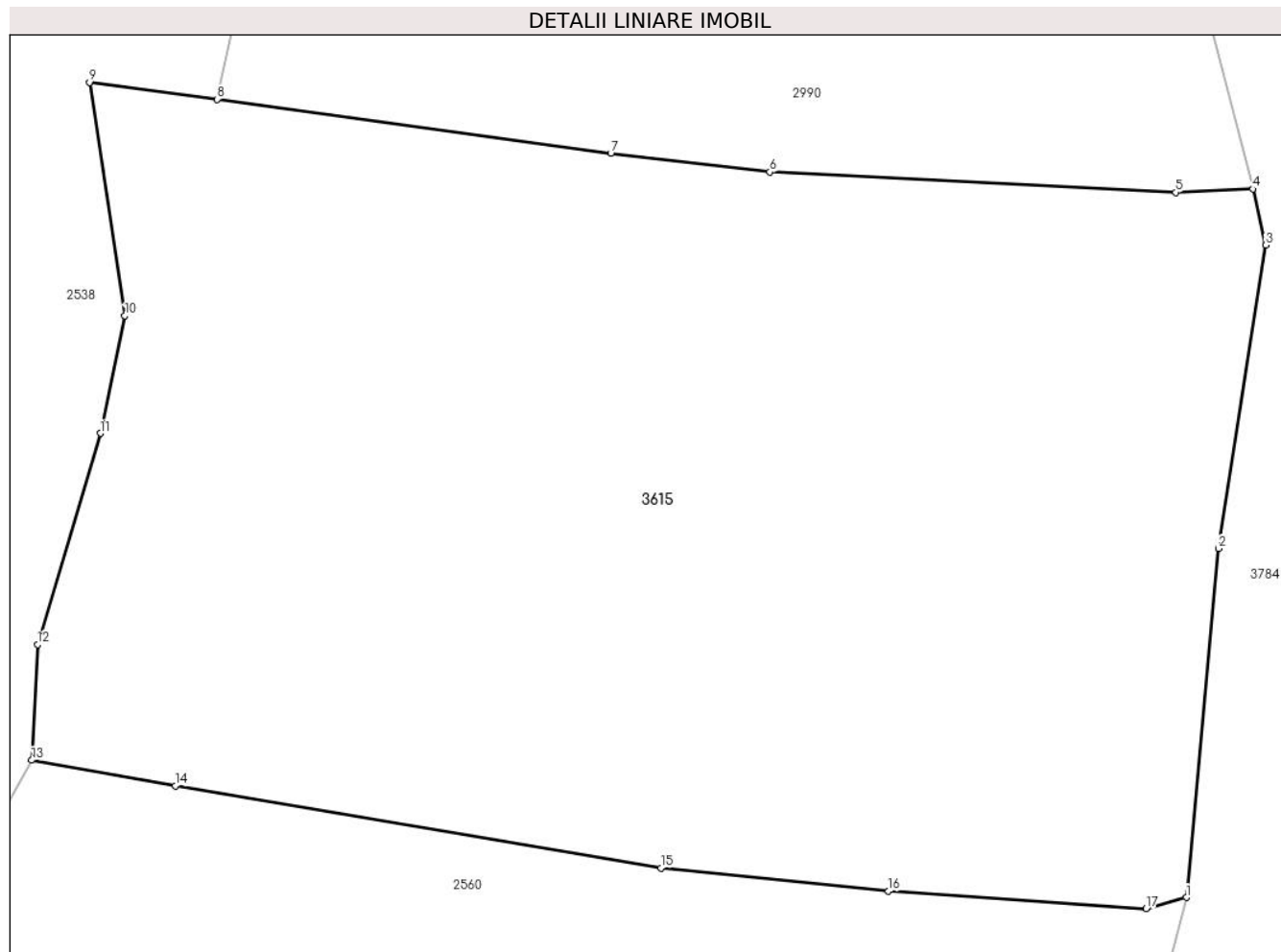
Inscrieri privind dezmembramintele dreptului de proprietate, drepturi reale de garanție și sarcini	Referințe
NU SUNT	

Anexa Nr. 1 La Partea I

Teren

Nr cadastral	Suprafața (mp)*	Observații / Referințe
80999	Din acte: 3.776 Masurata: 3.775	

* Suprafața este determinată în planul de proiecție Stereo 70.



Date referitoare la teren

Crt	Categorie folosință	Intra vilan	Suprafața (mp)	Tarla	Parcelă	Nr. topo	Observații / Referințe
1	livada	NU	3.775	-	-	-	

Lungime Segmente

1) Valorile lungimilor segmentelor sunt obținute din proiecție în plan.

Punct început	X / Y	Punct sfârșit	X / Y	Lungime segment (** (m)
1	507.254,538 413.287,806	2	507.256,735 413.311,712	24.007
2	507.256,735 413.311,712	3	507.259,98 413.332,501	21.041
3	507.259,98 413.332,501	4	507.259,092 413.336,352	3.952
4	507.259,092 413.336,352	5	507.253,797 413.336,124	5.3
5	507.253,797 413.336,124	6	507.226,003 413.337,517	27.829

Punct început	X / Y	Punct sfârşit	X / Y	Lungime segment (** (m)
6	507.226,003 413.337,517	7	507.215,106 413.338,788	10.971
7	507.215,106 413.338,788	8	507.188,124 413.342,493	27.235
8	507.188,124 413.342,493	9	507.179,374 413.343,645	8.826
9	507.179,374 413.343,645	10	507.181,806 413.327,665	16.164
10	507.181,806 413.327,665	11	507.180,124 413.319,606	8.233
11	507.180,124 413.319,606	12	507.175,821 413.305,131	15.101
12	507.175,821 413.305,131	13	507.175,419 413.297,208	7.933
13	507.175,419 413.297,208	14	507.185,266 413.295,463	10.0
14	507.185,266 413.295,463	15	507.218,533 413.289,826	33.741
15	507.218,533 413.289,826	16	507.234,128 413.288,234	15.676
16	507.234,128 413.288,234	17	507.251,781 413.287,034	17.694
17	507.251,781 413.287,034	1	507.254,538 413.287,806	2.863

** Lungimile segmentelor sunt determinate în planul de proiecţie Stereo 70 şi sunt rotunjite la 1 milimetru.

*** Distanţa dintre puncte este formată din segmente cumulate ce sunt mai mici decât valoarea 1 milimetru.

**DATE DESPRE IMOBILUL NR. 3616**

Oficiul de Cadastru și Publicitate Imobiliară ARGES
Biroul de Cadastru și Publicitate Imobiliară Campulung

A. Partea I. Descrierea imobilului

TEREN Extravilan

Adresa: Jud. Arges

Nr. Crt	Nr cadastral Nr. topografic	Suprafața* (mp)	Observații / Referințe
A1	80437	400	Sector cadastral:14 Teren neimprejmuit;

B. Partea II. Proprietari și acte

Inscrieri privitoare la dreptul de proprietate și alte drepturi reale		Referințe
/		
Act Administrativ nr. 4926, din 11/11/2024 emis de PRIMĂRIA COMUNEI MIOARELE;		
B1	Inscrierea posesiei, drept de PROPRIETATE, dobandit prin Lege, cota actuala 1/1, cota initiala 1/1 1) NEIDENTIFICAT NEIDENTIFICAT	A1
Act Normativ nr. 7, din 13/03/1996 emis de PARLAMENTUL ROMÂNIEI (art.13);		
B2	Se notează mențiunea de proprietar neidentificat	A1

C. Partea III. SARCINI .

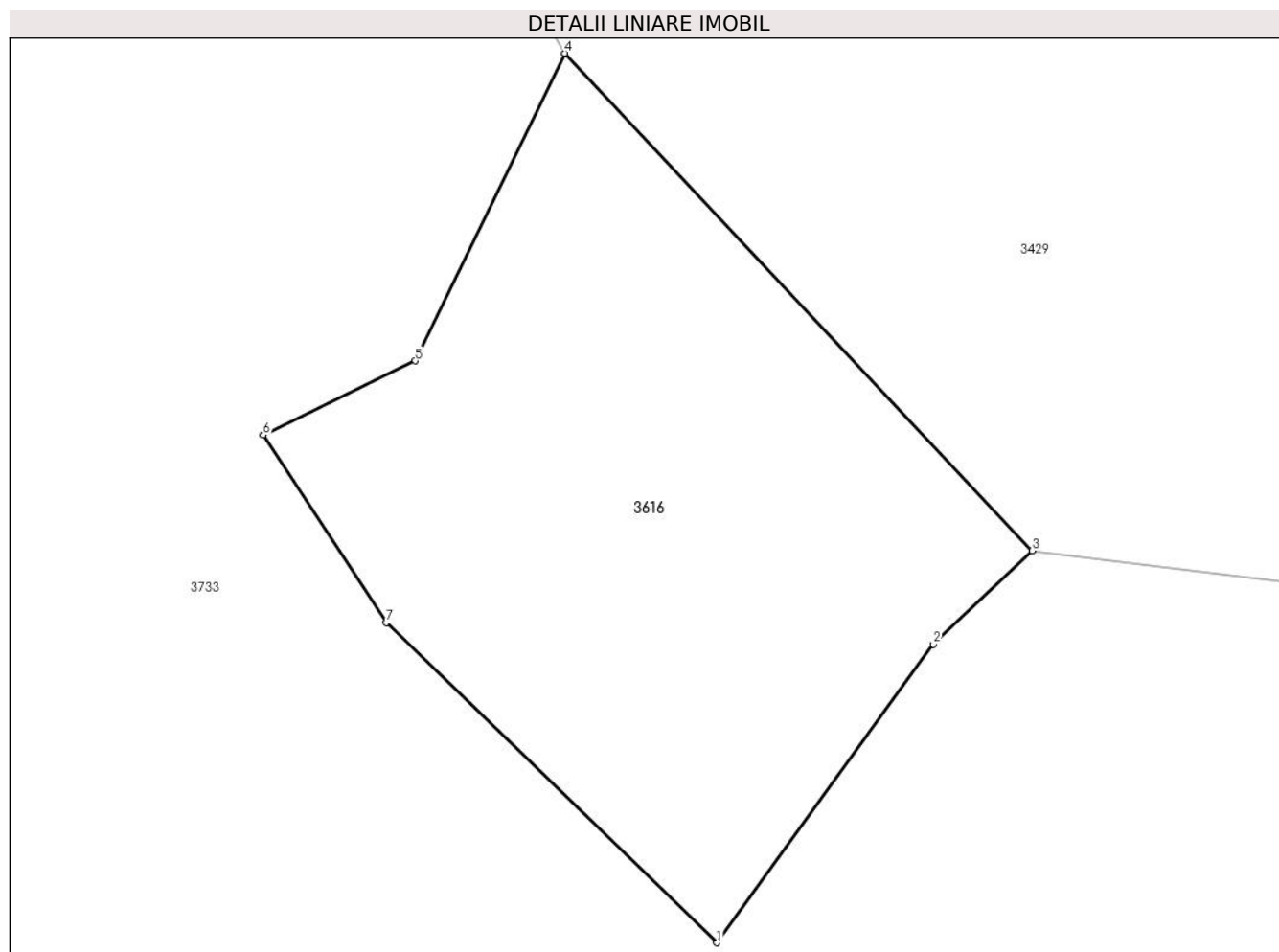
Inscrieri privind dezmembramintele dreptului de proprietate, drepturi reale de garanție și sarcini	Referințe
NU SUNT	

Anexa Nr. 1 La Partea I

Teren

Nr cadastral	Suprafața (mp)*	Observații / Referințe
80437	400	

* Suprafața este determinată în planul de proiecție Stereo 70.



Date referitoare la teren

Crt	Categorie folosință	Intra vilan	Suprafața (mp)	Tarla	Parcelă	Nr. topo	Observații / Referințe
1	faneata	NU	400	-	-	-	

Lungime Segmente

1) Valorile lungimilor segmentelor sunt obținute din proiecție în plan.

Punct început	X / Y	Punct sfârșit	X / Y	Lungime segment (** (m)
1	506.498,575 415.251,99	2	506.506,206 415.262,515	13.0
2	506.506,206 415.262,515	3	506.509,694 415.265,813	4.8
3	506.509,694 415.265,813	4	506.493,203 415.283,343	24.068
4	506.493,203 415.283,343	5	506.487,941 415.272,5	12.052
5	506.487,941 415.272,5	6	506.482,568 415.269,884	5.976

Punct început	X / Y	Punct sfârșit	X / Y	Lungime segment (** (m)
6	506.482,568 415.269,884	7	506.486,911 415.263,273	7.91
7	506.486,911 415.263,273	1	506.498,575 415.251,99	16.228

** Lungimile segmentelor sunt determinate în planul de proiecție Stereo 70 și sunt rotunjite la 1 milimetru.

*** Distanța dintre puncte este formată din segmente cumulate ce sunt mai mici decât valoarea 1 milimetru.

**DATE DESPRE IMOBILUL NR. 3617**

Oficiul de Cadastru și Publicitate Imobiliară ARGES
Biroul de Cadastru și Publicitate Imobiliară Campulung

A. Partea I. Descrierea imobilului

TEREN Extravilan

Adresa: Jud. Arges

Nr. Crt	Nr cadastral Nr. topografic	Suprafața* (mp)	Observații / Referințe
A1		44.436	Sector cadastral:8 Teren neimprejmuț;

B. Partea II. Proprietari și acte

Inscrieri privitoare la dreptul de proprietate și alte drepturi reale	Referințe	
/		
Act Administrativ nr. 4926, din 11/11/2024 emis de PRIMĂRIA COMUNEI MIOARELE;		
B1	Inscrierea posesiei, drept de PROPRIETATE, dobandit prin Lege, cota actuala 1/1, cota initiala 1/1 1) NEIDENTIFICAT NEIDENTIFICAT	A1
Act Normativ nr. 7, din 13/03/1996 emis de PARLAMENTUL ROMÂNIEI (art.13);		
B2	Se notează mențiunea de proprietar neidentificat	A1

C. Partea III. SARCINI .

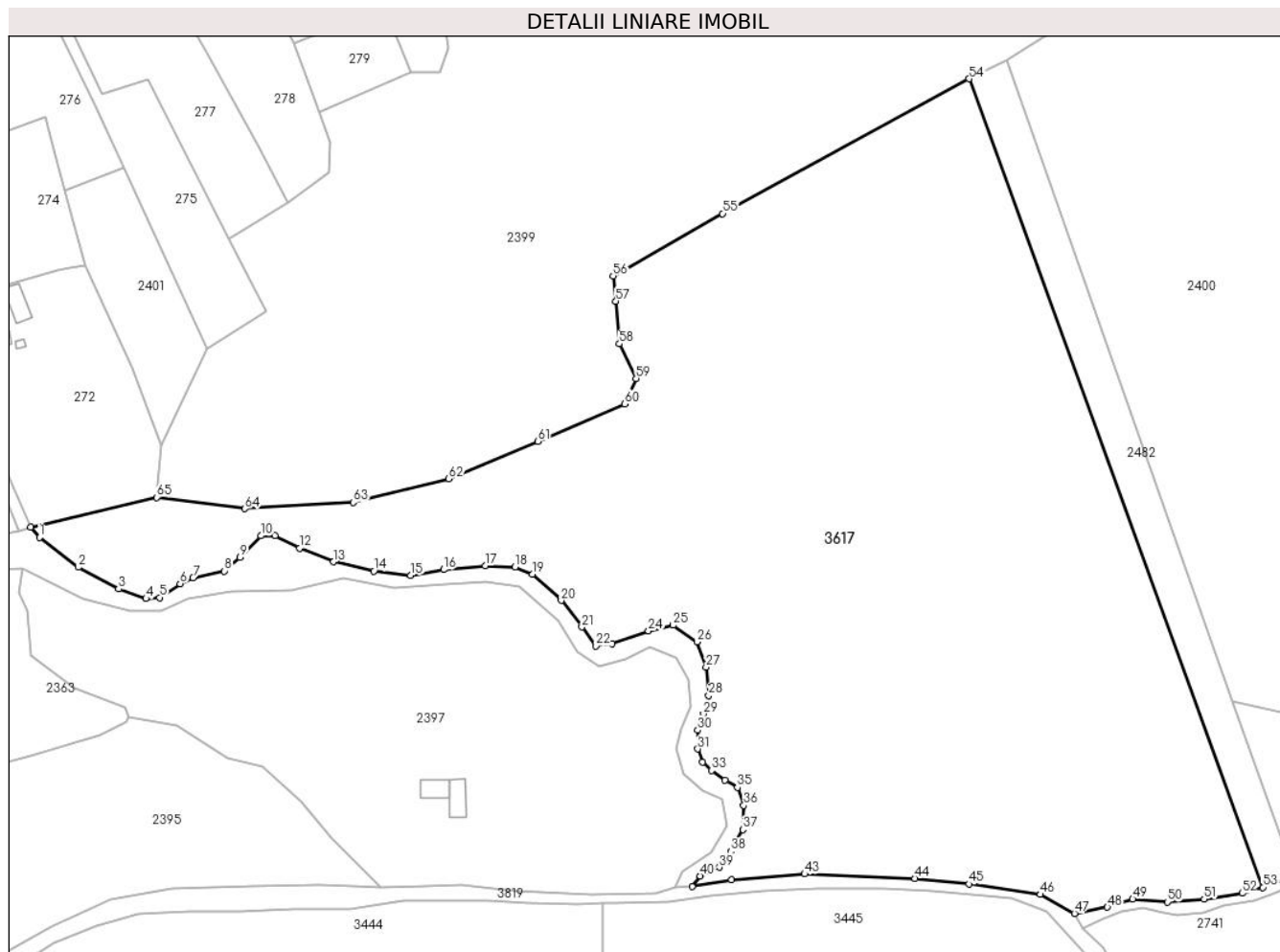
Inscrieri privind dezmembramintele dreptului de proprietate, drepturi reale de garanție și sarcini	Referințe
NU SUNT	

Anexa Nr. 1 La Partea I

Teren

Nr cadastral	Suprafața (mp)*	Observații / Referințe
	44.436	

* Suprafața este determinată în planul de proiecție Stereo 70.



Date referitoare la teren

Crt	Categorie folosință	Intravilan	Suprafața (mp)	Tarla	Parcelă	Nr. topo	Observații / Referințe
1	faneata	NU	44.436	-	-	-	

Lungime Segmente

1) Valorile lungimilor segmentelor sunt obținute din proiecție în plan.

Punct început	X / Y	Punct sfârșit	X / Y	Lungime segment
1	509.746,282 415.370,064	2	509.759,214 415.360,027	16.37
4	509.781,991 415.349,508	5	509.786,526 415.349,894	4.551
7	509.797,721 415.356,457	8	509.808,241 415.358,773	10.772
10	509.820,401 415.370,547	11	509.825,226 415.370,547	4.825
13	509.844,818 415.361,861	14	509.858,329 415.358,773	13.859
16	509.881,684 415.359,255	17	509.895,678 415.360,51	14.05
2	509.759,214 415.360,027	3	509.772,726 415.352,789	15.328
5	509.786,526 415.349,894	6	509.793,379 415.354,526	8.272
8	509.808,241 415.358,773	9	509.813,452 415.363,405	6.972
11	509.825,226 415.370,547	12	509.833,43 415.366,397	9.194
14	509.858,329 415.358,773	15	509.870,682 415.357,325	12.438
17	509.895,678 415.360,51	18	509.905,618 415.360,124	9.947
3	509.772,726 415.352,789	4	509.781,991 415.349,508	9.829
6	509.793,379 415.354,526	7	509.797,721 415.356,457	4.752
9	509.813,452 415.363,405	10	509.820,401 415.370,547	9.965
12	509.833,43 415.366,397	13	509.844,818 415.361,861	12.258
15	509.870,682 415.357,325	16	509.881,684 415.359,255	11.17
18	509.905,618 415.360,124	19	509.911,409 415.357,711	6.274

Punct început	X / Y	Punct sfârșit	X / Y	Lungime segment	Punct început	X / Y	Punct sfârșit	X / Y	Lungime segment	Punct început	X / Y	Punct sfârșit	X / Y	Lungime segment
19	509.911,409 415.357,711	20	509.921,06 415.348,929	13.049	20	509.921,06 415.348,929	21	509.928,008 415.340,05	11.274	21	509.928,008 415.340,05	22	509.932,737 415.333,681	7.933
22	509.932,737 415.333,681	23	509.938,045 415.334,453	5.364	23	509.938,045 415.334,453	24	509.950,302 415.338,699	12.972	24	509.950,302 415.338,699	25	509.958,601 415.340,629	8.52
25	509.958,601 415.340,629	26	509.966,515 415.335,032	9.693	26	509.966,515 415.335,032	27	509.969,603 415.326,635	8.947	27	509.969,603 415.326,635	28	509.970,472 415.317,081	9.593
28	509.970,472 415.317,081	29	509.968,735 415.310,905	6.416	29	509.968,735 415.310,905	30	509.966,805 415.305,5	5.739	30	509.966,805 415.305,5	31	509.966,805 415.299,227	6.273
31	509.966,805 415.299,227	32	509.968,445 415.294,788	4.732	32	509.968,445 415.294,788	33	509.971,437 415.291,989	4.097	33	509.971,437 415.291,989	34	509.975,973 415.288,804	5.543
34	509.975,973 415.288,804	35	509.980,123 415.286,295	4.849	35	509.980,123 415.286,295	36	509.982,246 415.280,311	6.349	36	509.982,246 415.280,311	37	509.981,957 415.272,205	8.111
37	509.981,957 415.272,205	38	509.977,903 415.264,87	8.381	38	509.977,903 415.264,87	39	509.974,043 415.259,562	6.563	39	509.974,043 415.259,562	40	509.967,673 415.256,667	6.997
40	509.967,673 415.256,667	41	509.964,875 415.253,192	4.461	41	509.964,875 415.253,192	42	509.978,193 415.255,412	13.502	42	509.978,193 415.255,412	43	510.002,609 415.257,342	24.492
43	510.002,609 415.257,342	44	510.039,572 415.255,895	36.991	44	510.039,572 415.255,895	45	510.057,716 415.253,964	18.246	45	510.057,716 415.253,964	46	510.081,65 415.250,49	24.185
46	510.081,65 415.250,49	47	510.093,038 415.244,121	13.048	47	510.093,038 415.244,121	48	510.104,04 415.246,244	11.205	48	510.104,04 415.246,244	49	510.112,533 415.248,946	8.912
49	510.112,533 415.248,946	50	510.124,114 415.247,981	11.621	50	510.124,114 415.247,981	51	510.136,467 415.248,946	12.391	51	510.136,467 415.248,946	52	510.149,206 415.250,876	12.884
52	510.149,206 415.250,876	53	510.156,129 415.252,847	7.198	53	510.156,129 415.252,847	54	510.057,698 415.523,596	288.086	54	510.057,698 415.523,596	55	509.975,104 415.478,444	94.13
55	509.975,104 415.478,444	56	509.938,431 415.457,598	42.184	56	509.938,431 415.457,598	57	509.939,396 415.449,105	8.548	57	509.939,396 415.449,105	58	509.940,554 415.434,822	14.33
58	509.940,554 415.434,822	59	509.946,152 415.423,241	12.863	59	509.946,152 415.423,241	60	509.942,291 415.414,748	9.329	60	509.942,291 415.414,748	61	509.913,146 415.402,202	31.731
61	509.913,146 415.402,202	62	509.883,421 415.389,656	32.264	62	509.883,421 415.389,656	63	509.851,38 415.381,742	33.004	63	509.851,38 415.381,742	64	509.815,093 415.379,619	36.349
64	509.815,093 415.379,619	65	509.785,625 415.383,414	29.711	65	509.785,625 415.383,414	66	509.743,308 415.373,455	43.473	66	509.743,308 415.373,455	1	509.746,282 415.370,064	4.51

** Lungimile segmentelor sunt determinate în planul de proiecție Stereo 70 și sunt rotunjite la 1 milimetru.

*** Distanța dintre puncte este formată din segmente cumulate ce sunt mai mici decât valoarea 1 milimetru.

**DATE DESPRE IMOBILUL NR. 3618**

Oficiul de Cadastru și Publicitate Imobiliară ARGES
Biroul de Cadastru și Publicitate Imobiliară Campulung

A. Partea I. Descrierea imobilului

TEREN Extravilan

Adresa: Jud. Arges

Nr. Crt	Nr cadastral Nr. topografic	Suprafața* (mp)	Observații / Referințe
A1		591	Sector cadastral:26 Teren neimpregmuit;

Construcții

Crt	Nr cadastral Nr. topografic	Adresa	Observații / Referințe
A1.1		Jud. Arges	Nr. niveluri:1; S. construita la sol:34 mp;
A1.2		Jud. Arges	Nr. niveluri:1; S. construita la sol:48 mp;

B. Partea II. Proprietari și acte

Inscrieri privitoare la dreptul de proprietate și alte drepturi reale		Referințe
/		
Act Administrativ nr. 4926, din 11/11/2024 emis de PRIMĂRIA COMUNEI MIOARELE;		
B1	Inscrierea posesiei, drept de PROPRIETATE, dobandit prin Lege, cota actuala 1/1, cota initiala 1/1 1) NEIDENTIFICAT NEIDENTIFICAT	A1, A1.1, A1.2
Act Normativ nr. 7, din 13/03/1996 emis de PARLAMENTUL ROMÂNIEI (art.13);		
B2	Se notează mențiunea de proprietar neidentificat	A1, A1.1, A1.2

C. Partea III. SARCINI .

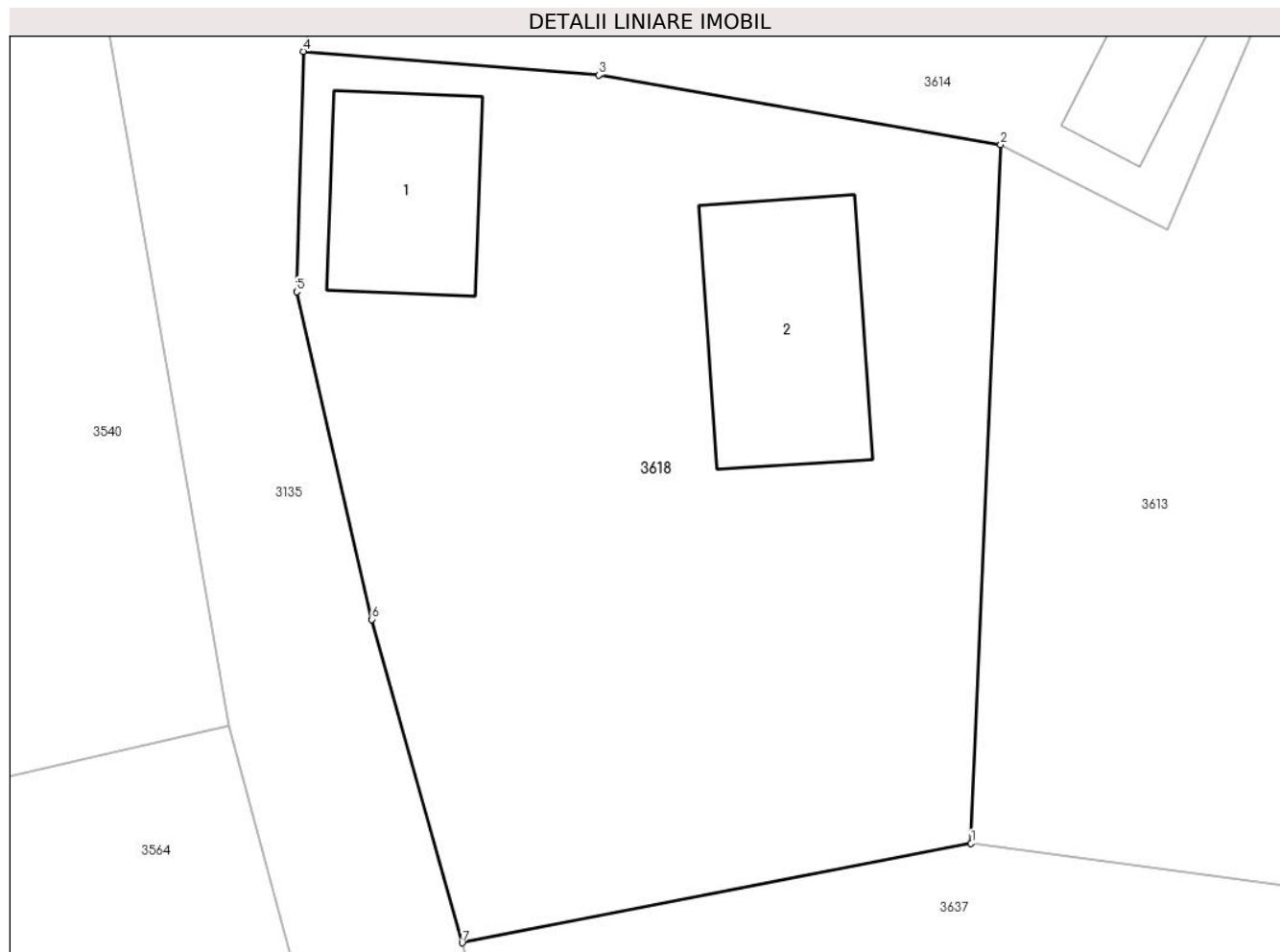
Inscrieri privind dezmembramintele dreptului de proprietate, drepturi reale de garanție și sarcini	Referințe
NU SUNT	

Anexa Nr. 1 La Partea I

Teren

Nr cadastral	Suprafața (mp)*	Observații / Referințe
	591	

* Suprafața este determinată în planul de proiecție Stereo 70.



Date referitoare la teren

Crt	Categorie folosință	Intra vilan	Suprafața (mp)	Tarla	Parcelă	Nr. topo	Observații / Referințe
1	curți constructii	NU	591	-	-	-	

Date referitoare la construcții

Crt	Număr	Destinație construcție	Supraf. (mp)	Situație juridică	Observații / Referințe
A1.1		construcții de locuințe	34	Cu acte	Nr. niveluri:1; S. construita la sol:34 mp;
A1.2		construcții anexa	48	Cu acte	Nr. niveluri:1; S. construita la sol:48 mp;

Lungime Segmente

1) Valorile lungimilor segmentelor sunt obținute din proiecție în plan.

Punct început	X / Y	Punct sfârșit	X / Y	Lungime segment (** (m)
1	506.599,601 413.324,169	2	506.600,608 413.347,938	23.79
2	506.600,608 413.347,938	3	506.586,919 413.350,302	13.892
3	506.586,919 413.350,302	4	506.576,852 413.351,107	10.099

Punct început	X / Y	Punct sfârșit	X / Y	Lungime segment (** (m)
4	506.576,852 413.351,107	5	506.576,626 413.342,934	8.176
5	506.576,626 413.342,934	6	506.579,192 413.331,785	11.44
6	506.579,192 413.331,785	7	506.582,264 413.320,781	11.425
7	506.582,264 413.320,781	1	506.599,601 413.324,169	17.665

** Lungimile segmentelor sunt determinate în planul de proiecție Stereo 70 și sunt rotunjite la 1 milimetru.

*** Distanța dintre puncte este formată din segmente cumulate ce sunt mai mici decât valoarea 1 milimetru.

**DATE DESPRE IMOBILUL NR. 3619**

Oficiul de Cadastru și Publicitate Imobiliară ARGES
Biroul de Cadastru și Publicitate Imobiliară Campulung

A. Partea I. Descrierea imobilului

TEREN Extravilan

Adresa: Jud. Arges

Nr. Crt	Nr cadastral Nr. topografic	Suprafața* (mp)	Observații / Referințe
A1		12.440	Sector cadastral:33 Teren neimprejmut;

B. Partea II. Proprietari și acte

Inscrieri privitoare la dreptul de proprietate și alte drepturi reale		Referințe
/		
Act Administrativ nr. 4926, din 11/11/2024 emis de PRIMĂRIA COMUNEI MIOARELE;		
B1	Inscrierea posesiei, drept de PROPRIETATE, dobandit prin Lege, cota actuala 1/1, cota initiala 1/1 1) NEIDENTIFICAT NEIDENTIFICAT	A1
Act Normativ nr. 7, din 13/03/1996 emis de PARLAMENTUL ROMÂNIEI (art.13);		
B2	Se notează mențiunea de proprietar neidentificat	A1

C. Partea III. SARCINI .

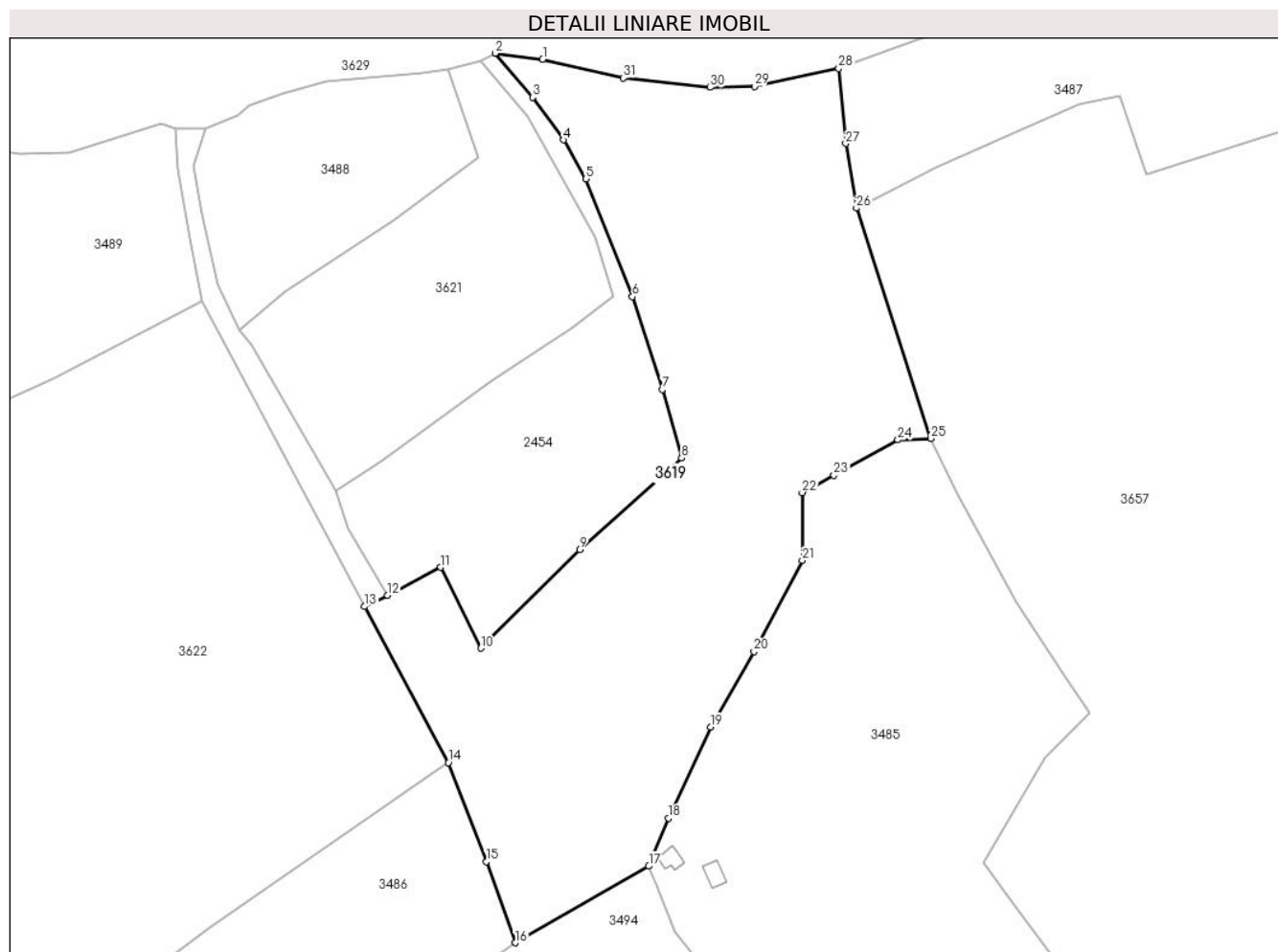
Inscrieri privind dezmembramintele dreptului de proprietate, drepturi reale de garanție și sarcini	Referințe
NU SUNT	

Anexa Nr. 1 La Partea I

Teren

Nr cadastral	Suprafața (mp)*	Observații / Referințe
	12.440	

* Suprafața este determinată în planul de proiecție Stereo 70.



Date referitoare la teren

Crt	Categorie folosință	Intra vilan	Suprafața (mp)	Tarla	Parcelă	Nr. topo	Observații / Referințe
1	faneata	NU	12.440	-	-	-	

Lungime Segmente

1) Valorile lungimilor segmentelor sunt obținute din proiecție în plan.

Punct început	X / Y	Punct sfârșit	X / Y	Lungime segment (** (m)
1	508.877,899 413.914,424	2	508.866,412 413.915,903	11.582
3	508.875,447 413.905,151	4	508.883,023 413.894,828	12.805
5	508.888,499 413.885,32	6	508.899,789 413.856,636	30.826
7	508.907,102 413.834,091	8	508.911,759 413.817,401	17.328
9	508.886,919 413.795,116	10	508.862,877 413.771,078	33.998

Punct început	X / Y	Punct sfârșit	X / Y	Lungime segment (** (m)
2	508.866,412 413.915,903	3	508.875,447 413.905,151	14.044
4	508.883,023 413.894,828	5	508.888,499 413.885,32	10.972
6	508.899,789 413.856,636	7	508.907,102 413.834,091	23.701
8	508.911,759 413.817,401	9	508.886,919 413.795,116	33.371
10	508.862,877 413.771,078	11	508.853,1 413.790,78	21.995

Punct început	X / Y	Punct sfârșit	X / Y	Lungime segment (** (m))
11	508.853,1 413.790,78	12	508.840,177 413.783,955	14.615
13	508.834,564 413.781,226	14	508.854,912 413.743,227	43.104
15	508.864,236 413.719,123	16	508.871,264 413.699,391	20.946
17	508.903,756 413.718,03	18	508.908,537 413.729,685	12.597
19	508.918,847 413.751,904	20	508.929,414 413.770,252	21.173
21	508.941,154 413.792,449	22	508.941,144 413.808,936	16.487
23	508.948,832 413.813,176	24	508.964,447 413.821,789	17.833
25	508.972,418 413.822,132	26	508.954,319 413.878,208	58.924
27	508.951,742 413.893,948	28	508.950,017 413.912,201	18.334
29	508.929,519 413.907,864	30	508.918,682 413.907,579	10.841
31	508.897,578 413.909,861	1	508.877,899 413.914,424	20.201

Punct început	X / Y	Punct sfârșit	X / Y	Lungime segment (** (m))
12	508.840,177 413.783,955	13	508.834,564 413.781,226	6.241
14	508.854,912 413.743,227	15	508.864,236 413.719,123	25.845
16	508.871,264 413.699,391	17	508.903,756 413.718,03	37.459
18	508.908,537 413.729,685	19	508.918,847 413.751,904	24.494
20	508.929,414 413.770,252	21	508.941,154 413.792,449	25.11
22	508.941,144 413.808,936	23	508.948,832 413.813,176	8.78
24	508.964,447 413.821,789	25	508.972,418 413.822,132	7.978
26	508.954,319 413.878,208	27	508.951,742 413.893,948	15.95
28	508.950,017 413.912,201	29	508.929,519 413.907,864	20.952
30	508.918,682 413.907,579	31	508.897,578 413.909,861	21.227

** Lungimile segmentelor sunt determinate în planul de proiecție Stereo 70 și sunt rotunjite la 1 milimetru.

*** Distanța dintre puncte este formată din segmente cumulate ce sunt mai mici decât valoarea 1 milimetru.

**DATE DESPRE IMOBILUL NR. 3620**

Oficiul de Cadastru și Publicitate Imobiliară ARGES
Biroul de Cadastru și Publicitate Imobiliară Campulung

A. Partea I. Descrierea imobilului

TEREN Extravilan

Adresa: Jud. Arges

Nr. Crt	Nr cadastral Nr. topografic	Suprafața* (mp)	Observații / Referințe
A1		65.144	Sector cadastral:33 Teren neimprejmit;

B. Partea II. Proprietari și acte

Inscrieri privitoare la dreptul de proprietate și alte drepturi reale		Referințe
/		
Act Administrativ nr. 4926, din 11/11/2024 emis de PRIMĂRIA COMUNEI MIOARELE;		
B1	Inscrierea posesiei, drept de PROPRIETATE, dobandit prin Lege, cota actuala 1/1, cota initiala 1/1 1) NEIDENTIFICAT NEIDENTIFICAT	A1
Act Normativ nr. 7, din 13/03/1996 emis de PARLAMENTUL ROMÂNIEI (art.13);		
B2	Se notează mențiunea de proprietar neidentificat	A1

C. Partea III. SARCINI .

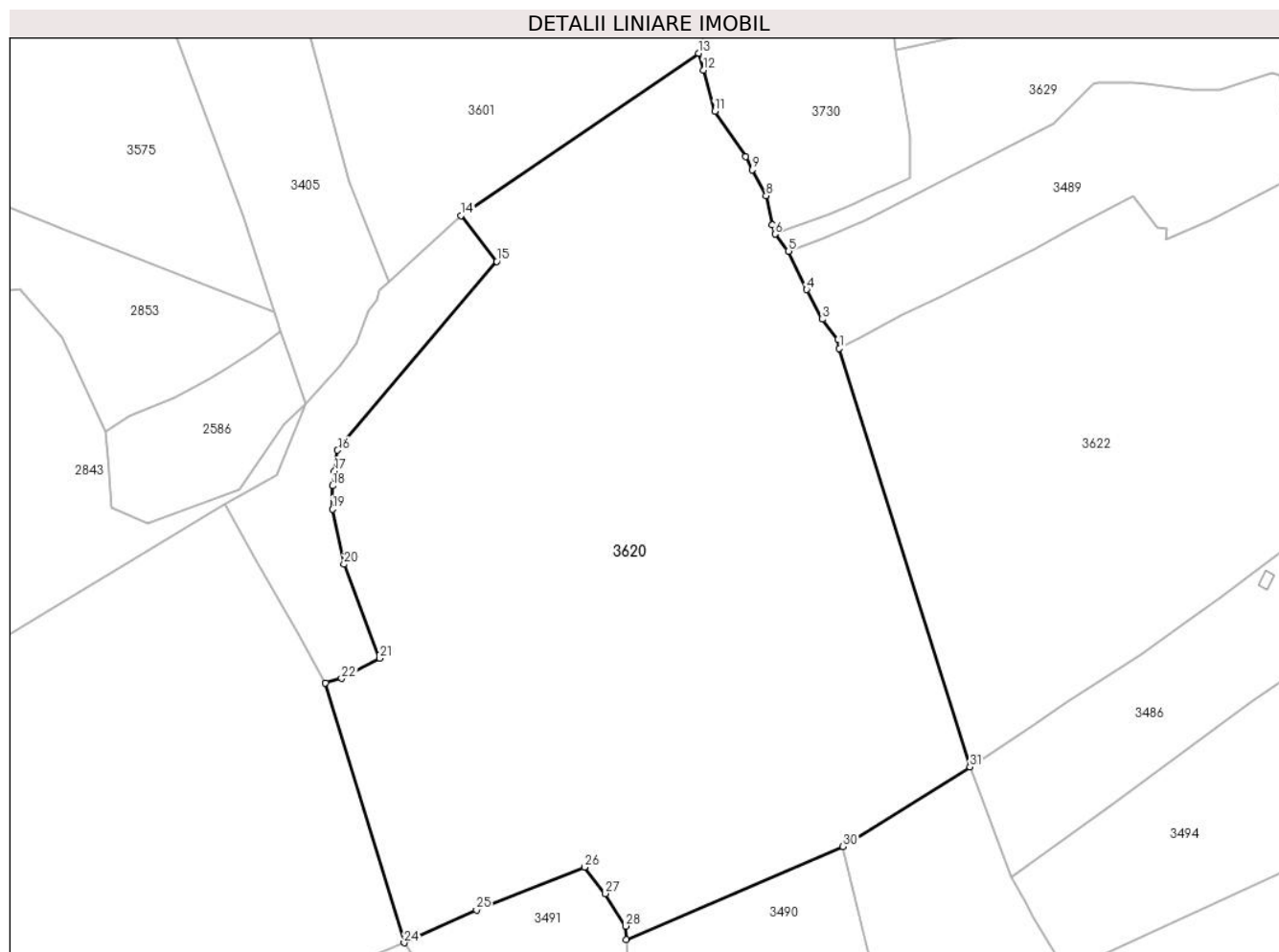
Inscrieri privind dezmembramintele dreptului de proprietate, drepturi reale de garanție și sarcini	Referințe
NU SUNT	

Anexa Nr. 1 La Partea I

Teren

Nr cadastral	Suprafața (mp)*	Observații / Referințe
	65.144	

* Suprafața este determinată în planul de proiecție Stereo 70.



Date referitoare la teren

Crt	Categorie folosință	Intravilan	Suprafața (mp)	Tarla	Parcelă	Nr. topo	Observații / Referințe
1	faneata	NU	65.144	-	-	-	

Lungime Segmente

1) Valorile lungimilor segmentelor sunt obținute din proiecție în plan.

Punct început	X / Y	Punct sfârșit	X / Y	Lungime segment (** (m)
1	508.602,536 413.782,762	2	508.601,885 413.786,334	3.631
3	508.595,216 413.794,987	4	508.588,701 413.807,46	14.072
5	508.581,146 413.823,671	6	508.575,395 413.830,878	9.22
7	508.574,318 413.834,708	8	508.571,623 413.847,013	12.597
9	508.565,74 413.857,902	10	508.563,031 413.863,579	6.29

Punct început	X / Y	Punct sfârșit	X / Y	Lungime segment (** (m)
2	508.601,885 413.786,334	3	508.595,216 413.794,987	10.925
4	508.588,701 413.807,46	5	508.581,146 413.823,671	17.885
6	508.575,395 413.830,878	7	508.574,318 413.834,708	3.979
8	508.571,623 413.847,013	9	508.565,74 413.857,902	12.377
10	508.563,031 413.863,579	11	508.549,975 413.882,518	23.003

Punct început	X / Y	Punct sfârșit	X / Y	Lungime segment (** (m)
11	508.549,975 413.882,518	12	508.545,152 413.899,902	18.041
13	508.543,18 413.907,011	14	508.443,075 413.838,699	121.192
15	508.458,109 413.819,354	16	508.391,034 413.739,83	104.034
17	508.389,766 413.731,044	18	508.388,876 413.724,872	6.236
19	508.388,899 413.714,977	20	508.393,74 413.691,817	23.661
21	508.408,666 413.652,194	22	508.392,727 413.643,741	18.042
23	508.385,911 413.641,839	24	508.419,087 413.532,423	114.335
25	508.449,551 413.546,192	26	508.495,066 413.564,254	48.968
27	508.503,91 413.553,18	28	508.512,51 413.539,43	16.218
29	508.512,73 413.533,75	30	508.604,0 413.572,96	99.336
31	508.657,532 413.606,452	1	508.602,536 413.782,762	184.688

Punct început	X / Y	Punct sfârșit	X / Y	Lungime segment (** (m)
12	508.545,152 413.899,902	13	508.543,18 413.907,011	7.377
14	508.443,075 413.838,699	15	508.458,109 413.819,354	24.5
16	508.391,034 413.739,83	17	508.389,766 413.731,044	8.877
18	508.388,876 413.724,872	19	508.388,899 413.714,977	9.895
20	508.393,74 413.691,817	21	508.408,666 413.652,194	42.341
22	508.392,727 413.643,741	23	508.385,911 413.641,839	7.076
24	508.419,087 413.532,423	25	508.449,551 413.546,192	33.431
26	508.495,066 413.564,254	27	508.503,91 413.553,18	14.172
28	508.512,51 413.539,43	29	508.512,73 413.533,75	5.684
30	508.604,0 413.572,96	31	508.657,532 413.606,452	63.146

** Lungimile segmentelor sunt determinate în planul de proiecție Stereo 70 și sunt rotunjite la 1 milimetru.

*** Distanța dintre puncte este formată din segmente cumulate ce sunt mai mici decât valoarea 1 milimetru.

**DATE DESPRE IMOBILUL NR. 3621**

Oficiul de Cadastru și Publicitate Imobiliară ARGES
Biroul de Cadastru și Publicitate Imobiliară Campulung

A. Partea I. Descrierea imobilului

TEREN Extravilan

Adresa: Jud. Arges

Nr. Crt	Nr cadastral Nr. topografic	Suprafața* (mp)	Observații / Referințe
A1		4.217	Sector cadastral:33 Teren neimprejmuit;

B. Partea II. Proprietari și acte

Inscrieri privitoare la dreptul de proprietate și alte drepturi reale		Referințe
/		
Act Administrativ nr. 4926, din 11/11/2024 emis de PRIMĂRIA COMUNEI MIOARELE;		
B1	Inscrierea posesiei, drept de PROPRIETATE, dobandit prin Lege, cota actuala 1/1, cota initiala 1/1 1) NEIDENTIFICAT NEIDENTIFICAT	A1
Act Normativ nr. 7, din 13/03/1996 emis de PARLAMENTUL ROMÂNIEI (art.13);		
B2	Se notează mențiunea de proprietar neidentificat	A1

C. Partea III. SARCINI .

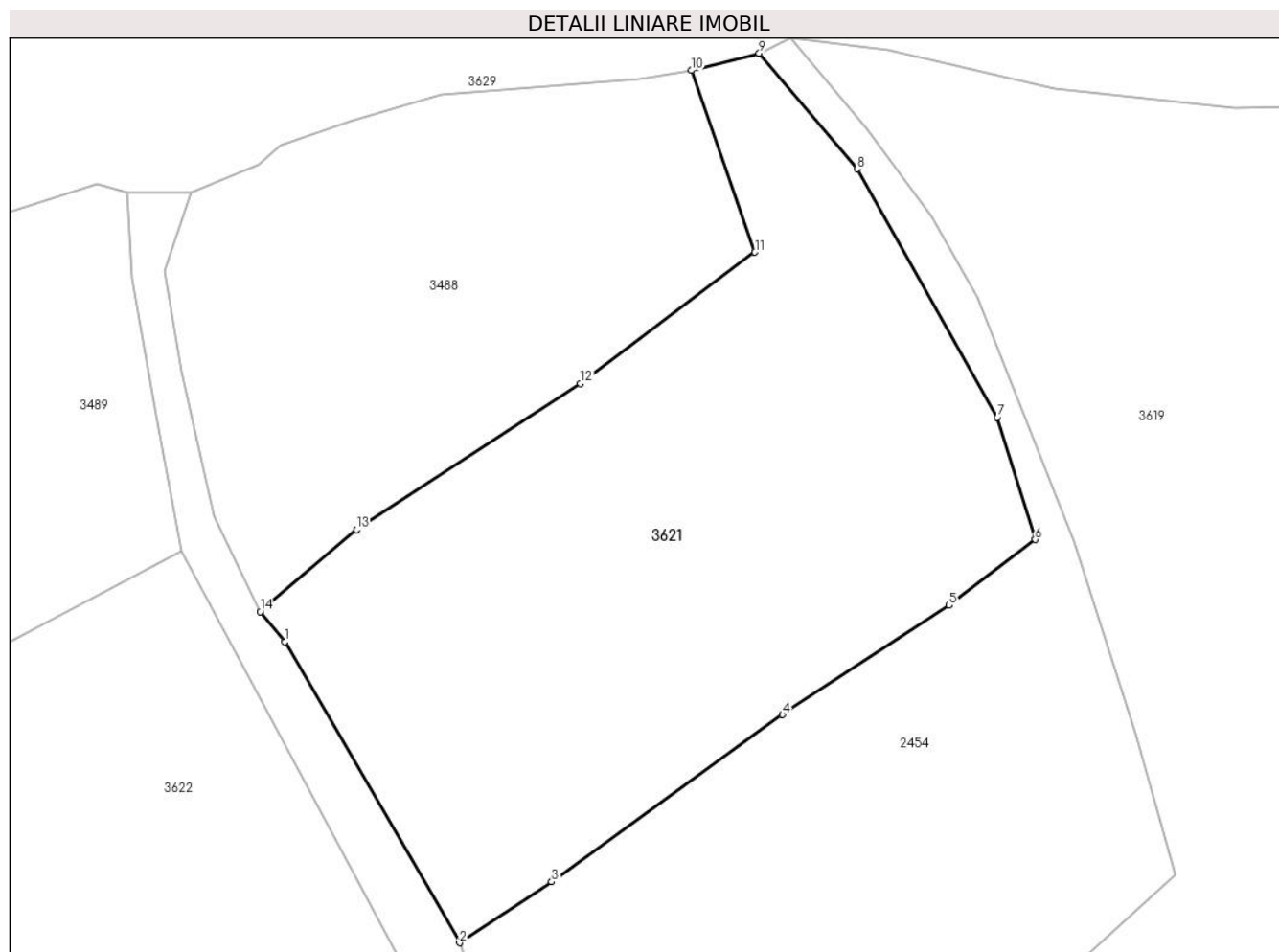
Inscrieri privind dezmembramintele dreptului de proprietate, drepturi reale de garanție și sarcini	Referințe
NU SUNT	

Anexa Nr. 1 La Partea I

Teren

Nr cadastral	Suprafața (mp)*	Observații / Referințe
	4.217	

* Suprafața este determinată în planul de proiecție Stereo 70.



Date referitoare la teren

Crt	Categorie folosință	Intravilan	Suprafața (mp)	Tarla	Parcelă	Nr. topo	Observații / Referințe
1	faneata	NU	4.217	-	-	-	

Lungime Segmente

1) Valorile lungimilor segmentelor sunt obținute din proiecție în plan.

Punct început	X / Y	Punct sfârșit	X / Y	Lungime segment (** (m)
1	508.806,887 413.844,837	2	508.827,48 413.809,441	40.951
2	508.827,48 413.809,441	3	508.838,321 413.816,597	12.99
3	508.838,321 413.816,597	4	508.865,481 413.836,278	33.541
4	508.865,481 413.836,278	5	508.885,079 413.849,122	23.432
5	508.885,079 413.849,122	6	508.895,218 413.856,857	12.753

Punct început	X / Y	Punct sfârșit	X / Y	Lungime segment (** (m)
6	508.895,218 413.856,857	7	508.890,777 413.871,247	15.06
7	508.890,777 413.871,247	8	508.874,271 413.900,455	33.549
8	508.874,271 413.900,455	9	508.862,728 413.914,064	17.845
9	508.862,728 413.914,064	10	508.854,779 413.912,047	8.201
10	508.854,779 413.912,047	11	508.862,237 413.890,667	22.643
11	508.862,237 413.890,667	12	508.841,714 413.875,198	25.7
12	508.841,714 413.875,198	13	508.815,351 413.858,015	31.468
13	508.815,351 413.858,015	14	508.804,003 413.848,373	14.891
14	508.804,003 413.848,373	1	508.806,887 413.844,837	4.563

** Lungimile segmentelor sunt determinate în planul de proiecție Stereo 70 și sunt rotunjite la 1 milimetru.

*** Distanța dintre puncte este formată din segmente cumulate ce sunt mai mici decât valoarea 1 milimetru.

**DATE DESPRE IMOBILUL NR. 3622**

Oficiul de Cadastru și Publicitate Imobiliară ARGES
Biroul de Cadastru și Publicitate Imobiliară Campulung

A. Partea I. Descrierea imobilului

TEREN Extravilan

Adresa: Jud. Arges

Nr. Crt	Nr cadastral Nr. topografic	Suprafața* (mp)	Observații / Referințe
A1		35.227	Sector cadastral:33 Teren neimprejmut;

B. Partea II. Proprietari și acte

Inscrieri privitoare la dreptul de proprietate și alte drepturi reale		Referințe
/		
Act Administrativ nr. 4926, din 11/11/2024 emis de PRIMĂRIA COMUNEI MIOARELE;		
B1	Inscrierea posesiei, drept de PROPRIETATE, dobandit prin Lege, cota actuala 1/1, cota initiala 1/1 1) NEIDENTIFICAT NEIDENTIFICAT	A1
Act Normativ nr. 7, din 13/03/1996 emis de PARLAMENTUL ROMÂNIEI (art.13);		
B2	Se notează mențiunea de proprietar neidentificat	A1

C. Partea III. SARCINI .

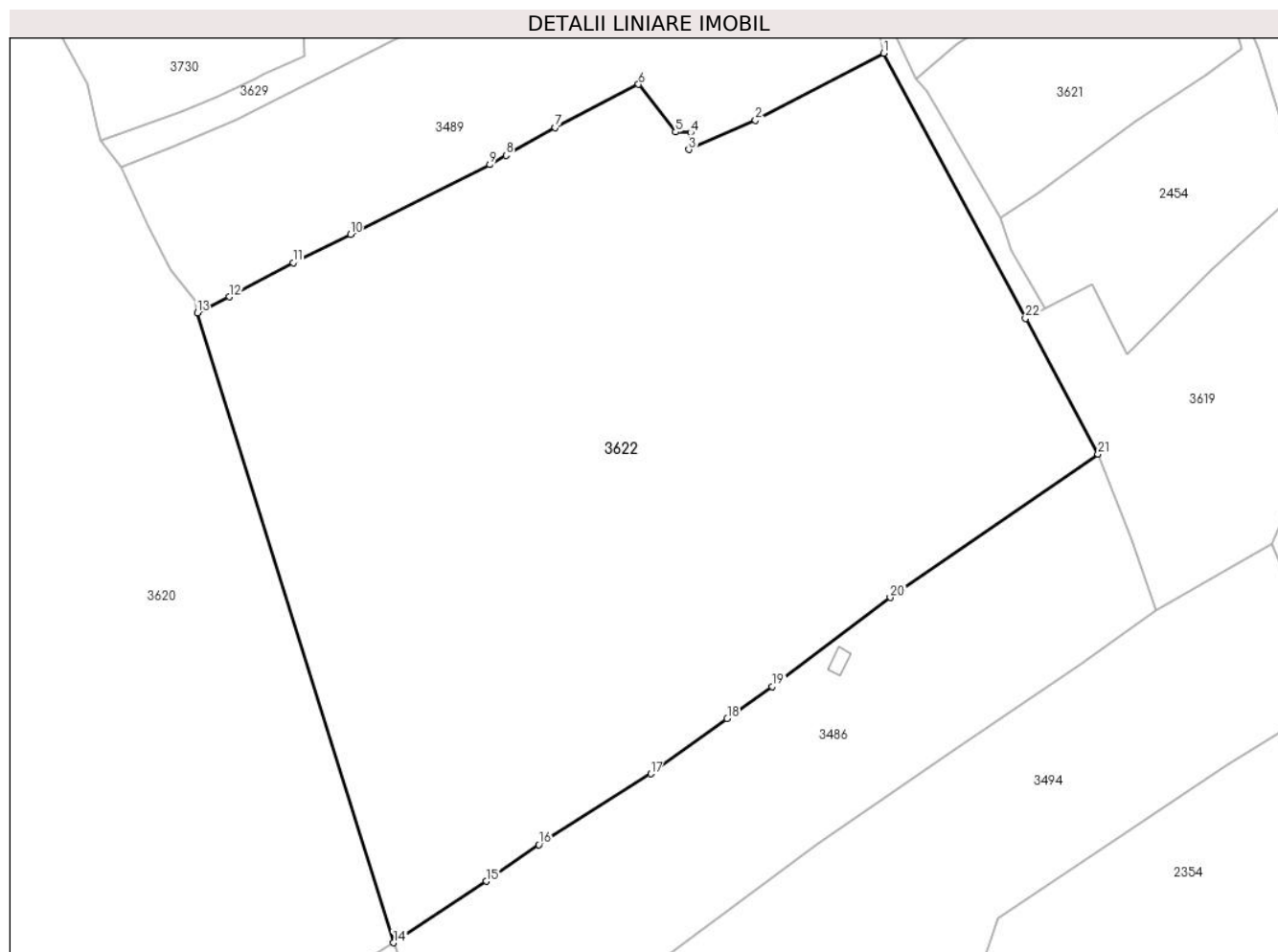
Inscrieri privind dezmembramintele dreptului de proprietate, drepturi reale de garanție și sarcini	Referințe
NU SUNT	

Anexa Nr. 1 La Partea I

Teren

Nr cadastral	Suprafața (mp)*	Observații / Referințe
	35.227	

* Suprafața este determinată în planul de proiecție Stereo 70.



Date referitoare la teren

Crt	Categorie folosință	Intra vilan	Suprafața (mp)	Tarla	Parcelă	Nr. topo	Observații / Referințe
1	faneata	NU	35.227	-	-	-	

Lungime Segmente

1) Valorile lungimilor segmentelor sunt obținute din proiecție în plan.

Punct început	X / Y	Punct sfârșit	X / Y	Lungime segment (** (m)
1	508.794,807 413.855,469	2	508.758,92 413.836,752	40.475
3	508.740,22 413.828,491	4	508.740,728 413.833,244	4.78
5	508.736,557 413.833,405	6	508.726,165 413.846,763	16.924
7	508.702,765 413.834,68	8	508.689,057 413.826,879	15.772
9	508.684,477 413.824,272	10	508.645,443 413.804,706	43.663

Punct început	X / Y	Punct sfârșit	X / Y	Lungime segment (** (m)
2	508.758,92 413.836,752	3	508.740,22 413.828,491	20.443
4	508.740,728 413.833,244	5	508.736,557 413.833,405	4.174
6	508.726,165 413.846,763	7	508.702,765 413.834,68	26.336
8	508.689,057 413.826,879	9	508.684,477 413.824,272	5.27
10	508.645,443 413.804,706	11	508.629,442 413.796,863	17.82

Punct început	X / Y	Punct sfârșit	X / Y	Lungime segment (** (m))
11	508.629,442 413.796,863	12	508.611,502 413.787,262	20.348
13	508.602,536 413.782,762	14	508.657,532 413.606,452	184.688
15	508.683,567 413.623,686	16	508.698,251 413.633,901	17.888
17	508.729,609 413.653,777	18	508.751,014 413.669,158	26.358
19	508.763,636 413.678,228	20	508.796,685 413.703,117	41.373
21	508.854,912 413.743,227	22	508.834,564 413.781,226	43.104

Punct început	X / Y	Punct sfârșit	X / Y	Lungime segment (** (m))
12	508.611,502 413.787,262	13	508.602,536 413.782,762	10.032
14	508.657,532 413.606,452	15	508.683,567 413.623,686	31.222
16	508.698,251 413.633,901	17	508.729,609 413.653,777	37.127
18	508.751,014 413.669,158	19	508.763,636 413.678,228	15.543
20	508.796,685 413.703,117	21	508.854,912 413.743,227	70.705
22	508.834,564 413.781,226	1	508.794,807 413.855,469	84.218

** Lungimile segmentelor sunt determinate în planul de proiecție Stereo 70 și sunt rotunjite la 1 milimetru.

*** Distanța dintre puncte este formată din segmente cumulate ce sunt mai mici decât valoarea 1 milimetru.

**DATE DESPRE IMOBILUL NR. 3623**

Oficiul de Cadastru și Publicitate Imobiliară ARGES
Biroul de Cadastru și Publicitate Imobiliară Campulung

A. Partea I. Descrierea imobilului

TEREN Extravilan

Adresa: Jud. Arges

Nr. Crt	Nr cadastral Nr. topografic	Suprafața* (mp)	Observații / Referințe
A1		691	Sector cadastral:33 Teren neimprejmuit;

B. Partea II. Proprietari și acte

Inscrieri privitoare la dreptul de proprietate și alte drepturi reale		Referințe
/		
Act Administrativ nr. 4926, din 11/11/2024 emis de PRIMĂRIA COMUNEI MIOARELE;		
B1	Inscrierea posesiei, drept de PROPRIETATE, dobandit prin Lege, cota actuala 1/1, cota initiala 1/1 1) NEIDENTIFICAT NEIDENTIFICAT	A1
Act Normativ nr. 7, din 13/03/1996 emis de PARLAMENTUL ROMÂNIEI (art.13);		
B2	Se notează mențiunea de proprietar neidentificat	A1

C. Partea III. SARCINI .

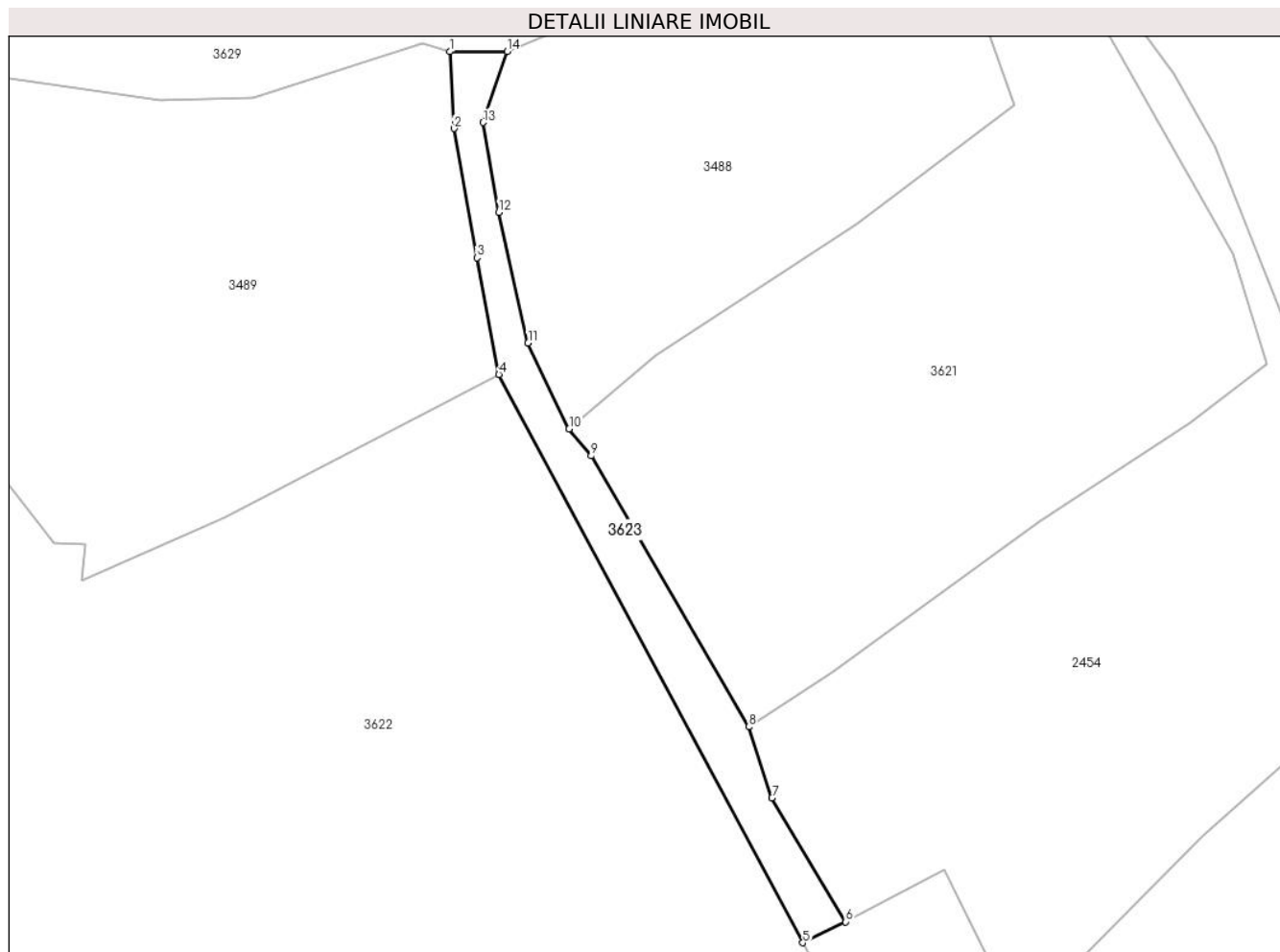
Inscrieri privind dezmembramintele dreptului de proprietate, drepturi reale de garanție și sarcini	Referințe
NU SUNT	

Anexa Nr. 1 La Partea I

Teren

Nr cadastral	Suprafața (mp)*	Observații / Referințe
	691	

* Suprafața este determinată în planul de proiecție Stereo 70.



Date referitoare la teren

Crt	Categorie folosință	Intravilan	Suprafața (mp)	Tarla	Parcelă	Nr. topo	Observații / Referințe
1	drum	NU	691	-	-	-	

Lungime Segmente

1) Valorile lungimilor segmentelor sunt obținute din proiecție în plan.

Punct început	X / Y	Punct sfârșit	X / Y	Lungime segment (** (m)
1	508.788,379 413.897,641	2	508.788,943 413.887,609	10.048
2	508.788,943 413.887,609	3	508.791,937 413.870,737	17.136
3	508.791,937 413.870,737	4	508.794,807 413.855,469	15.535
4	508.794,807 413.855,469	5	508.834,564 413.781,226	84.218
5	508.834,564 413.781,226	6	508.840,177 413.783,955	6.241

Punct început	X / Y	Punct sfârșit	X / Y	Lungime segment (** (m)
6	508.840,177 413.783,955	7	508.830,547 413.800,17	18.859
7	508.830,547 413.800,17	8	508.827,48 413.809,441	9.765
8	508.827,48 413.809,441	9	508.806,887 413.844,837	40.951
9	508.806,887 413.844,837	10	508.804,003 413.848,373	4.563
10	508.804,003 413.848,373	11	508.798,631 413.859,598	12.444
11	508.798,631 413.859,598	12	508.794,811 413.876,67	17.494
12	508.794,811 413.876,67	13	508.792,76 413.888,392	11.9
13	508.792,76 413.888,392	14	508.795,882 413.897,684	9.802
14	508.795,882 413.897,684	1	508.788,379 413.897,641	7.503

** Lungimile segmentelor sunt determinate în planul de proiecție Stereo 70 și sunt rotunjite la 1 milimetru.

*** Distanța dintre puncte este formată din segmente cumulate ce sunt mai mici decât valoarea 1 milimetru.

**DATE DESPRE IMOBILUL NR. 3624**

Oficiul de Cadastru și Publicitate Imobiliară ARGES
Biroul de Cadastru și Publicitate Imobiliară Campulung

A. Partea I. Descrierea imobilului

TEREN Intravilan

Adresa: Loc. Chilii, Jud. Arges

Nr. Crt	Nr cadastral Nr. topografic	Suprafața* (mp)	Observații / Referințe
A1		1.143	Sector cadastral:22 Teren neimprejmuit;

B. Partea II. Proprietari și acte

Inscrieri privitoare la dreptul de proprietate și alte drepturi reale		Referințe
/		
Act Administrativ nr. 4926, din 11/11/2024 emis de PRIMĂRIA COMUNEI MIOARELE;		
B1	Inscrierea posesiei, drept de PROPRIETATE, dobandit prin Lege, cota actuala 1/1, cota initiala 1/1 1) NEIDENTIFICAT NEIDENTIFICAT	A1
Act Normativ nr. 7, din 13/03/1996 emis de PARLAMENTUL ROMÂNIEI (art.13);		
B2	Se notează mențiunea de proprietar neidentificat	A1

C. Partea III. SARCINI .

Inscrieri privind dezmembramintele dreptului de proprietate, drepturi reale de garanție și sarcini	Referințe
NU SUNT	

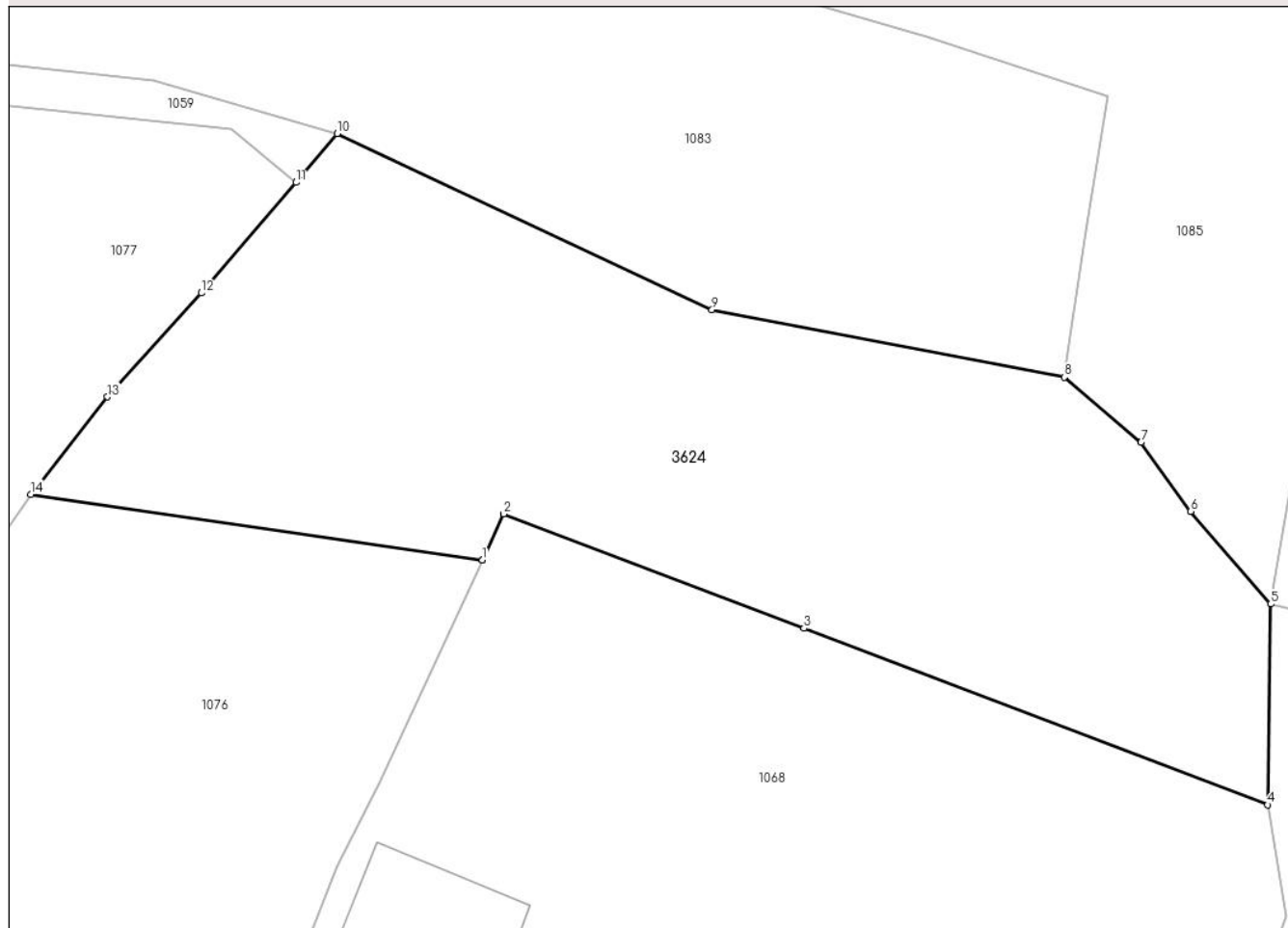
Anexa Nr. 1 La Partea I

Teren

Nr cadastral	Suprafața (mp)*	Observații / Referințe
	1.143	

* Suprafața este determinată în planul de proiecție Stereo 70.

DETALII LINIARE IMOBIL



Date referitoare la teren

Crt	Categorie folosință	Intra vilan	Suprafața (mp)	Tarla	Parcelă	Nr. topo	Observații / Referințe
1	faneata	DA	1.143	-	-	-	

Lungime Segmente

1) Valorile lungimilor segmentelor sunt obținute din proiecție în plan.

Punct început	X / Y	Punct sfârșit	X / Y	Lungime segment (** (m)
1	504.626,508 415.191,864	2	504.627,713 415.194,478	2.878
2	504.627,713 415.194,478	3	504.644,739 415.187,999	18.217
3	504.644,739 415.187,999	4	504.671,026 415.177,996	28.126
4	504.671,026 415.177,996	5	504.671,208 415.189,378	11.383
5	504.671,208 415.189,378	6	504.666,666 415.194,618	6.935

Punct început	X / Y	Punct sfârșit	X / Y	Lungime segment (** (m)
6	504.666,666 415.194,618	7	504.663,859 415.198,534	4.818
7	504.663,859 415.198,534	8	504.659,496 415.202,225	5.715
8	504.659,496 415.202,225	9	504.639,535 415.206,043	20.323
9	504.639,535 415.206,043	10	504.618,277 415.216,024	23.485
10	504.618,277 415.216,024	11	504.615,946 415.213,262	3.614
11	504.615,946 415.213,262	12	504.610,583 415.206,995	8.248
12	504.610,583 415.206,995	13	504.605,264 415.201,115	7.929
13	504.605,264 415.201,115	14	504.600,912 415.195,594	7.03
14	504.600,912 415.195,594	15	504.626,503 415.191,866	25.861
15	504.626,503 415.191,866	1	504.626,508 415.191,864	0.005

** Lungimile segmentelor sunt determinate în planul de proiecție Stereo 70 și sunt rotunjite la 1 milimetru.

*** Distanța dintre puncte este formată din segmente cumulate ce sunt mai mici decât valoarea 1 milimetru.

**DATE DESPRE IMOBILUL NR. 3625**

Oficiul de Cadastru și Publicitate Imobiliară ARGES
Biroul de Cadastru și Publicitate Imobiliară Campulung

A. Partea I. Descrierea imobilului

TEREN Intravilan

Adresa: Loc. Chilii, Jud. Arges

Nr. Crt	Nr cadastral Nr. topografic	Suprafața* (mp)	Observații / Referințe
A1		289	Sector cadastral:22 Teren imprejmuit;

B. Partea II. Proprietari și acte

Inscrieri privitoare la dreptul de proprietate și alte drepturi reale		Referințe
/		
Act Administrativ nr. 4926, din 11/11/2024 emis de PRIMĂRIA COMUNEI MIOARELE;		
B1	Inscrierea posesiei, drept de PROPRIETATE, dobandit prin Lege, cota actuala 1/1, cota initiala 1/1 1) NEIDENTIFICAT NEIDENTIFICAT	A1
Act Normativ nr. 7, din 13/03/1996 emis de PARLAMENTUL ROMÂNIEI (art.13);		
B2	Se notează mențiunea de proprietar neidentificat	A1

C. Partea III. SARCINI .

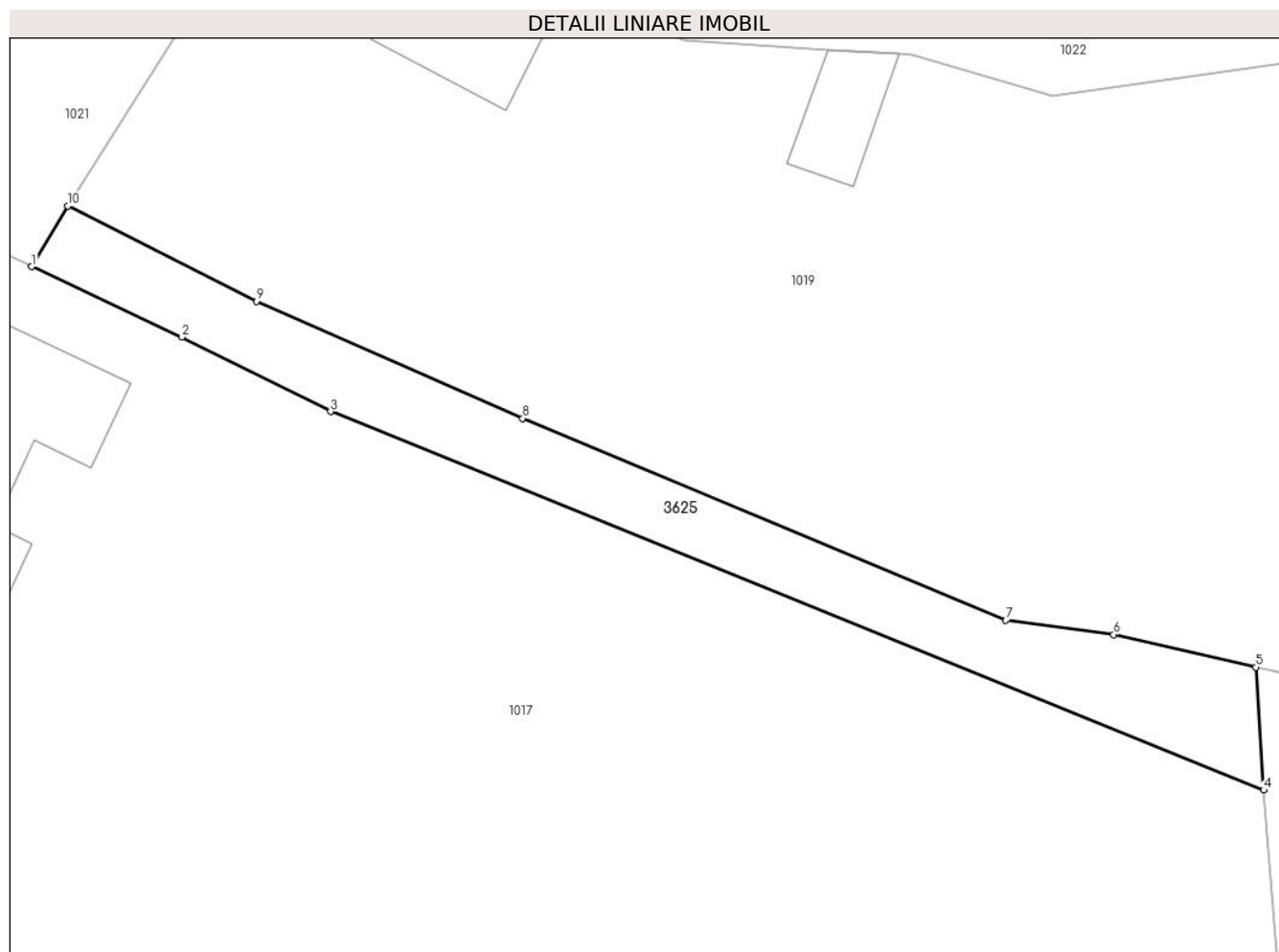
Inscrieri privind dezmembramintele dreptului de proprietate, drepturi reale de garanție și sarcini	Referințe
NU SUNT	

Anexa Nr. 1 La Partea I

Teren

Nr cadastral	Suprafața (mp)*	Observații / Referințe
	289	

* Suprafața este determinată în planul de proiecție Stereo 70.



Date referitoare la teren

Crt	Categorie folosință	Intra vilan	Suprafața (mp)	Tarla	Parcelă	Nr. topo	Observații / Referințe
1	faneata	DA	289	-	-	-	

Lungime Segmente

1) Valorile lungimilor segmentelor sunt obținute din proiecție în plan.

Punct început	X / Y	Punct sfârșit	X / Y	Lungime segment (** (m)
1	504.160,86 414.855,527	2	504.169,254 414.851,595	9.269
2	504.169,254 414.851,595	3	504.177,549 414.847,45	9.273
3	504.177,549 414.847,45	4	504.229,663 414.826,323	56.234
4	504.229,663 414.826,323	5	504.229,236 414.833,184	6.874
5	504.229,236 414.833,184	6	504.221,282 414.835,0	8.159

Punct început	X / Y	Punct sfârșit	X / Y	Lungime segment (** (m)
6	504.221,282 414.835,0	7	504.215,257 414.835,797	6.077
7	504.215,257 414.835,797	8	504.188,279 414.847,066	29.237
8	504.188,279 414.847,066	9	504.173,409 414.853,603	16.243
9	504.173,409 414.853,603	10	504.162,869 414.858,922	11.806
10	504.162,869 414.858,922	1	504.160,86 414.855,527	3.945

** Lungimile segmentelor sunt determinate în planul de proiecție Stereo 70 și sunt rotunjite la 1 milimetru.

*** Distanța dintre puncte este formată din segmente cumulate ce sunt mai mici decât valoarea 1 milimetru.

**DATE DESPRE IMOBILUL NR. 3626**

Oficiul de Cadastru și Publicitate Imobiliară ARGES
Biroul de Cadastru și Publicitate Imobiliară Campulung

A. Partea I. Descrierea imobilului

TEREN Extravilan

Adresa: Jud. Arges

Nr. Crt	Nr cadastral Nr. topografic	Suprafața* (mp)	Observații / Referințe
A1	80895	1.581	Sector cadastral:17 Teren neimprejmuit;

B. Partea II. Proprietari și acte

Inscrieri privitoare la dreptul de proprietate și alte drepturi reale		Referințe
/		
Act Administrativ nr. 4926, din 11/11/2024 emis de PRIMĂRIA COMUNEI MIOARELE;		
B1	Inscrierea posesiei, drept de PROPRIETATE, dobandit prin Lege, cota actuala 1/1, cota initiala 1/1 1) NEIDENTIFICAT NEIDENTIFICAT	A1
Act Normativ nr. 7, din 13/03/1996 emis de PARLAMENTUL ROMÂNIEI (art.13);		
B2	Se notează mențiunea de proprietar neidentificat	A1

C. Partea III. SARCINI .

Inscrieri privind dezmembramintele dreptului de proprietate, drepturi reale de garanție și sarcini	Referințe
NU SUNT	

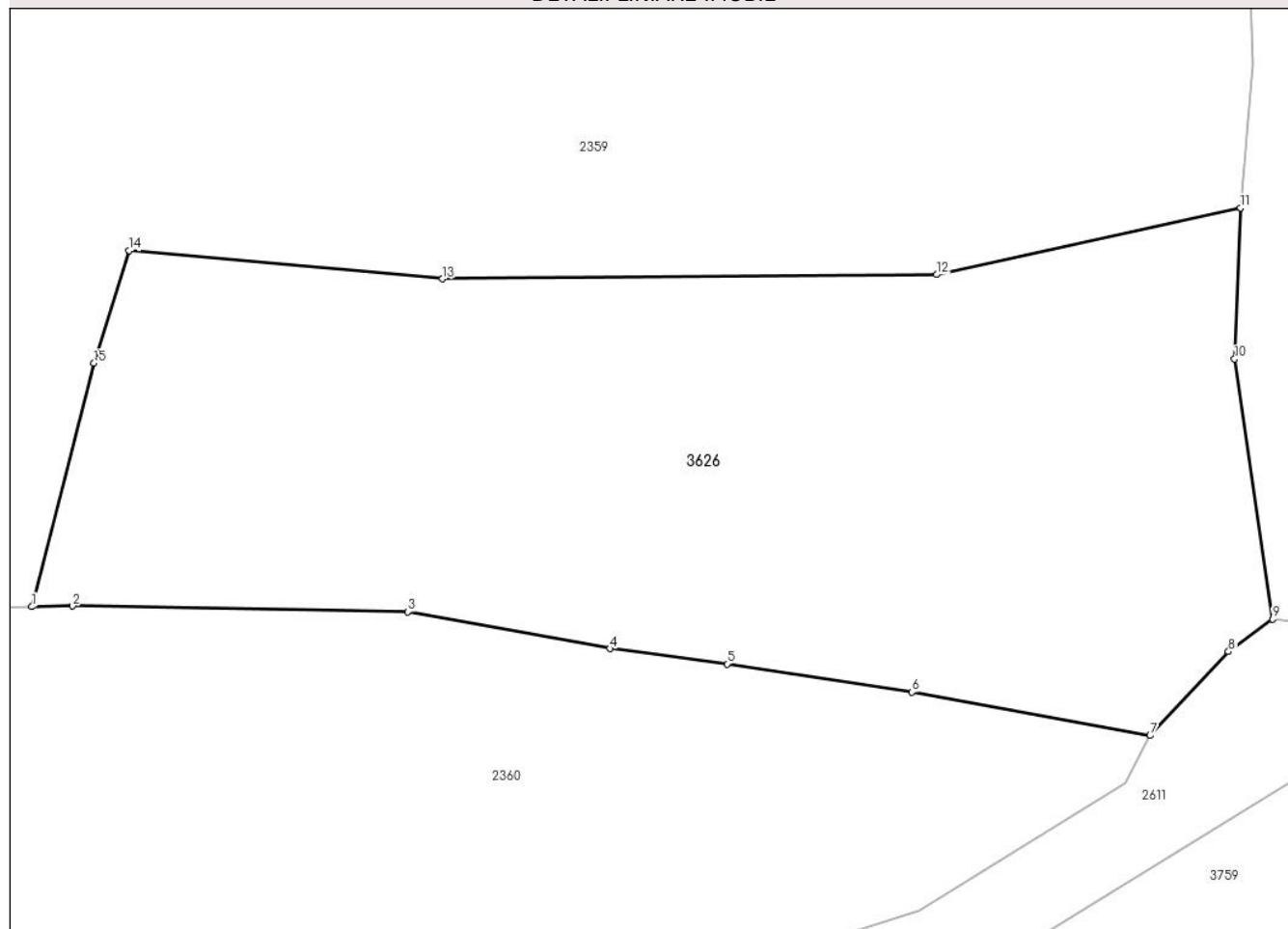
Anexa Nr. 1 La Partea I

Teren

Nr cadastral	Suprafața (mp)*	Observații / Referințe
80895	1.581	

* Suprafața este determinată în planul de proiecție Stereo 70.

DETALII LINIARE IMOBIL



Date referitoare la teren

Crt	Categorie folosință	Intra vilan	Suprafața (mp)	Tarla	Parcelă	Nr. topo	Observații / Referințe
1	faneata	NU	1.581	-	-	-	

Lungime Segmente

1) Valorile lungimilor segmentelor sunt obținute din proiecție în plan.

Punct început	X / Y	Punct sfârșit	X / Y	Lungime segment (** (m)
1	505.868,701 415.839,055	2	505.871,09 415.839,1	2.389
2	505.871,09 415.839,1	3	505.890,76 415.838,76	19.673
3	505.890,76 415.838,76	4	505.902,61 415.836,6	12.045
4	505.902,61 415.836,6	5	505.909,48 415.835,7	6.929
5	505.909,48 415.835,7	6	505.920,33 415.834,05	10.975

Punct început	X / Y	Punct sfârșit	X / Y	Lungime segment (** (m)
6	505.920,33 415.834,05	7	505.934,29 415.831,5	14.191
7	505.934,29 415.831,5	8	505.938,89 415.836,42	6.735
8	505.938,89 415.836,42	9	505.941,48 415.838,33	3.218
9	505.941,48 415.838,33	10	505.939,25 415.853,57	15.402
10	505.939,25 415.853,57	11	505.939,59 415.862,43	8.867
11	505.939,59 415.862,43	12	505.921,77 415.858,52	18.244
12	505.921,77 415.858,52	13	505.892,8 415.858,27	28.971
13	505.892,8 415.858,27	14	505.874,41 415.859,92	18.464
14	505.874,41 415.859,92	15	505.872,35 415.853,33	6.904
15	505.872,35 415.853,33	1	505.868,701 415.839,055	14.734

** Lungimile segmentelor sunt determinate în planul de proiecție Stereo 70 și sunt rotunjite la 1 milimetru.

*** Distanța dintre puncte este formată din segmente cumulate ce sunt mai mici decât valoarea 1 milimetru.

**DATE DESPRE IMOBILUL NR. 3627**

Oficiul de Cadastru și Publicitate Imobiliară ARGES
Biroul de Cadastru și Publicitate Imobiliară Campulung

A. Partea I. Descrierea imobilului

TEREN Extravilan

Adresa: Jud. Arges

Nr. Crt	Nr cadastral Nr. topografic	Suprafața* (mp)	Observații / Referințe
A1		166	Sector cadastral:20 Teren neimprejmuit;

B. Partea II. Proprietari și acte

Inscrieri privitoare la dreptul de proprietate și alte drepturi reale		Referințe
/		
Act Administrativ nr. 4926, din 11/11/2024 emis de PRIMĂRIA COMUNEI MIOARELE;		
B1	Inscrierea posesiei, drept de PROPRIETATE, dobandit prin Lege, cota actuala 1/1, cota initiala 1/1 1) NEIDENTIFICAT NEIDENTIFICAT	A1
Act Normativ nr. 7, din 13/03/1996 emis de PARLAMENTUL ROMÂNIEI (art.13);		
B2	Se notează mențiunea de proprietar neidentificat	A1

C. Partea III. SARCINI .

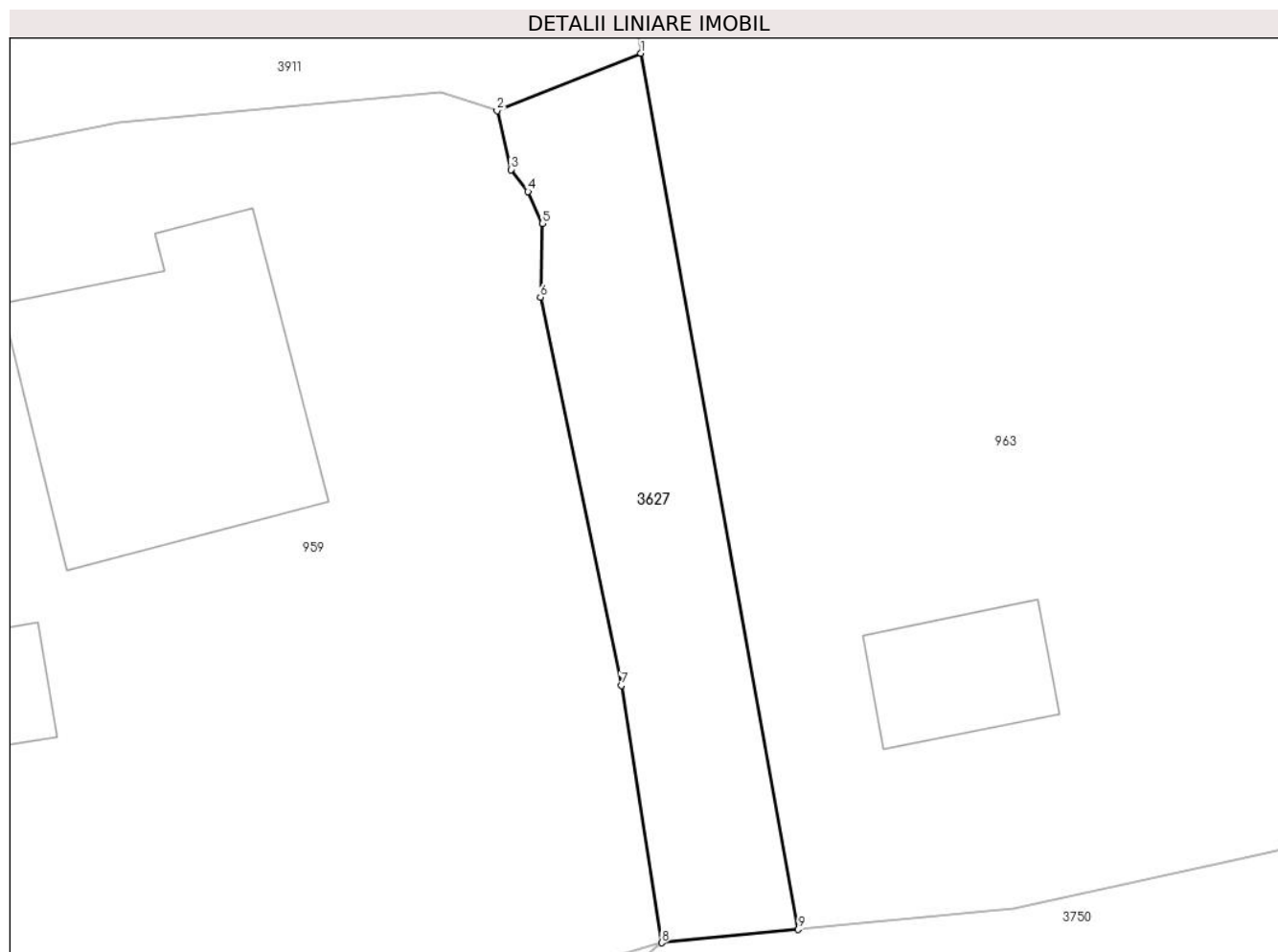
Inscrieri privind dezmembramintele dreptului de proprietate, drepturi reale de garanție și sarcini	Referințe
NU SUNT	

Anexa Nr. 1 La Partea I

Teren

Nr cadastral	Suprafața (mp)*	Observații / Referințe
	166	

* Suprafața este determinată în planul de proiecție Stereo 70.



Date referitoare la teren

Crt	Categorie folosință	Intravilan	Suprafața (mp)	Tarla	Parcelă	Nr. topo	Observații / Referințe
1	faneata	NU	166	-	-	-	

Lungime Segmente

1) Valorile lungimilor segmentelor sunt obținute din proiecție în plan.

Punct început	X / Y	Punct sfârșit	X / Y	Lungime segment (** (m)
1	504.458,149 415.618,671	2	504.452,775 415.616,529	5.785
2	504.452,775 415.616,529	3	504.453,286 415.614,326	2.261
3	504.453,286 415.614,326	4	504.453,93 415.613,51	1.04
4	504.453,93 415.613,51	5	504.454,47 415.612,32	1.307
5	504.454,47 415.612,32	6	504.454,39 415.609,57	2.751

Punct început	X / Y	Punct sfârșit	X / Y	Lungime segment (** (m)
6	504.454,39 415.609,57	7	504.457,41 415.595,08	14.801
7	504.457,41 415.595,08	8	504.458,93 415.585,48	9.72
8	504.458,93 415.585,48	9	504.464,019 415.585,976	5.113
9	504.464,019 415.585,976	1	504.458,149 415.618,671	33.218

** Lungimile segmentelor sunt determinate în planul de proiecție Stereo 70 și sunt rotunjite la 1 milimetru.

*** Distanța dintre puncte este formată din segmente cumulate ce sunt mai mici decât valoarea 1 milimetru.

**DATE DESPRE IMOBILUL NR. 3628**

Oficiul de Cadastru și Publicitate Imobiliară ARGES
Biroul de Cadastru și Publicitate Imobiliară Campulung

A. Partea I. Descrierea imobilului

TEREN Extravilan

Adresa: Jud. Arges, Punctul :La Tarc

Nr. Crt	Nr cadastral Nr. topografic	Suprafața* (mp)	Observații / Referințe
A1	80298	3.713	Sector cadastral:26 Teren neimprejmuit;

B. Partea II. Proprietari și acte

Inscrieri privitoare la dreptul de proprietate și alte drepturi reale		Referințe
7142 / 29/05/2012		
Act Notarial nr. 432, din 28/05/2012 emis de TULUCA FILOFTEIA;		
B2	Intabulare, drept de PROPRIETATE, dobandit prin Conventie, cota actuala 1/1, cota initiala 1/1 1) POPA ISABELA ANDREEA, necasatorita	A1

C. Partea III. SARCINI .

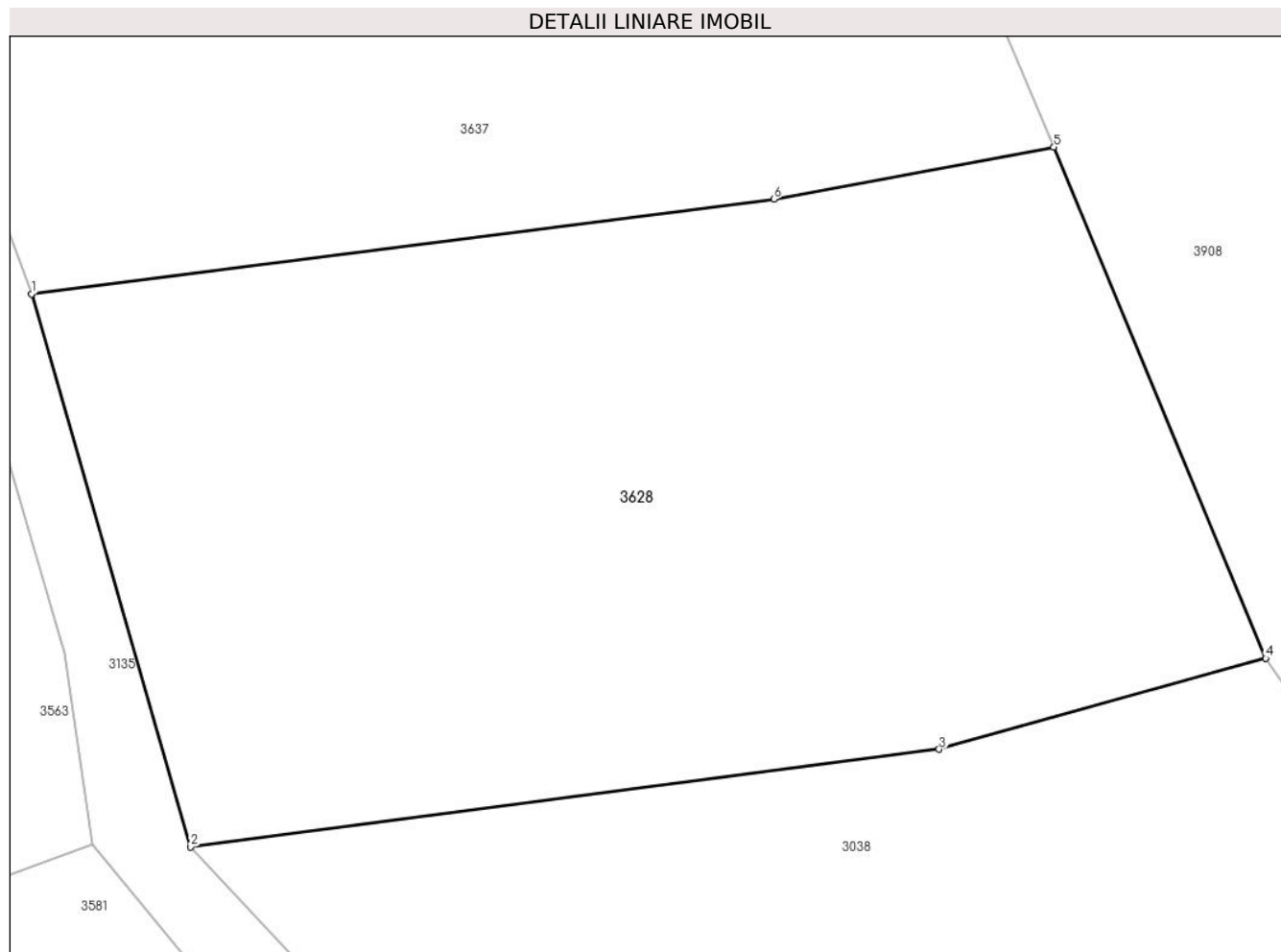
Inscrieri privind dezmembramintele dreptului de proprietate, drepturi reale de garanție și sarcini	Referințe
NU SUNT	

Anexa Nr. 1 La Partea I

Teren

Nr cadastral	Suprafața (mp)*	Observații / Referințe
80298	3.713	

* Suprafața este determinată în planul de proiecție Stereo 70.



Date referitoare la teren

Crt	Categorie folosință	Intra vilan	Suprafața (mp)	Tarla	Parcelă	Nr. topo	Observații / Referințe
1	faneata	NU	3.713	-	-	-	

Lungime Segmente

1) Valorile lungimilor segmentelor sunt obținute din proiecție în plan.

Punct început	X / Y	Punct sfârșit	X / Y	Lungime segment (** (m)
1	506.599,616 413.269,512	2	506.612,104 413.226,08	45.192
2	506.612,104 413.226,08	3	506.670,977 413.233,756	59.371
3	506.670,977 413.233,756	4	506.696,654 413.240,902	26.653
4	506.696,654 413.240,902	5	506.679,993 413.281,04	43.459
5	506.679,993 413.281,04	6	506.657,993 413.276,97	22.373

Punct început	X / Y	Punct sfârșit	X / Y	Lungime segment (** (m)
6	506.657,993 413.276,97	1	506.599,616 413.269,512	58.851

** Lungimile segmentelor sunt determinate în planul de proiecție Stereo 70 și sunt rotunjite la 1 milimetru.

*** Distanța dintre puncte este formată din segmente cumulate ce sunt mai mici decât valoarea 1 milimetru.

**DATE DESPRE IMOBILUL NR. 3629**

Oficiul de Cadastru și Publicitate Imobiliară ARGES
Biroul de Cadastru și Publicitate Imobiliară Campulung

A. Partea I. Descrierea imobilului

TEREN Extravilan

Adresa: Jud. Arges

Nr. Crt	Nr cadastral Nr. topografic	Suprafața* (mp)	Observații / Referințe
A1		85.025	Sector cadastral:33 Teren neimprejmut;

B. Partea II. Proprietari și acte

Inscrieri privitoare la dreptul de proprietate și alte drepturi reale		Referințe
/		
Act Administrativ nr. 4926, din 11/11/2024 emis de PRIMĂRIA COMUNEI MIOARELE;		
B1	Inscrierea posesiei, drept de PROPRIETATE, dobandit prin Lege, cota actuala 1/1, cota initiala 1/1 1) NEIDENTIFICAT NEIDENTIFICAT	A1
Act Normativ nr. 7, din 13/03/1996 emis de PARLAMENTUL ROMÂNIEI (art.13);		
B2	Se notează mențiunea de proprietar neidentificat	A1

C. Partea III. SARCINI .

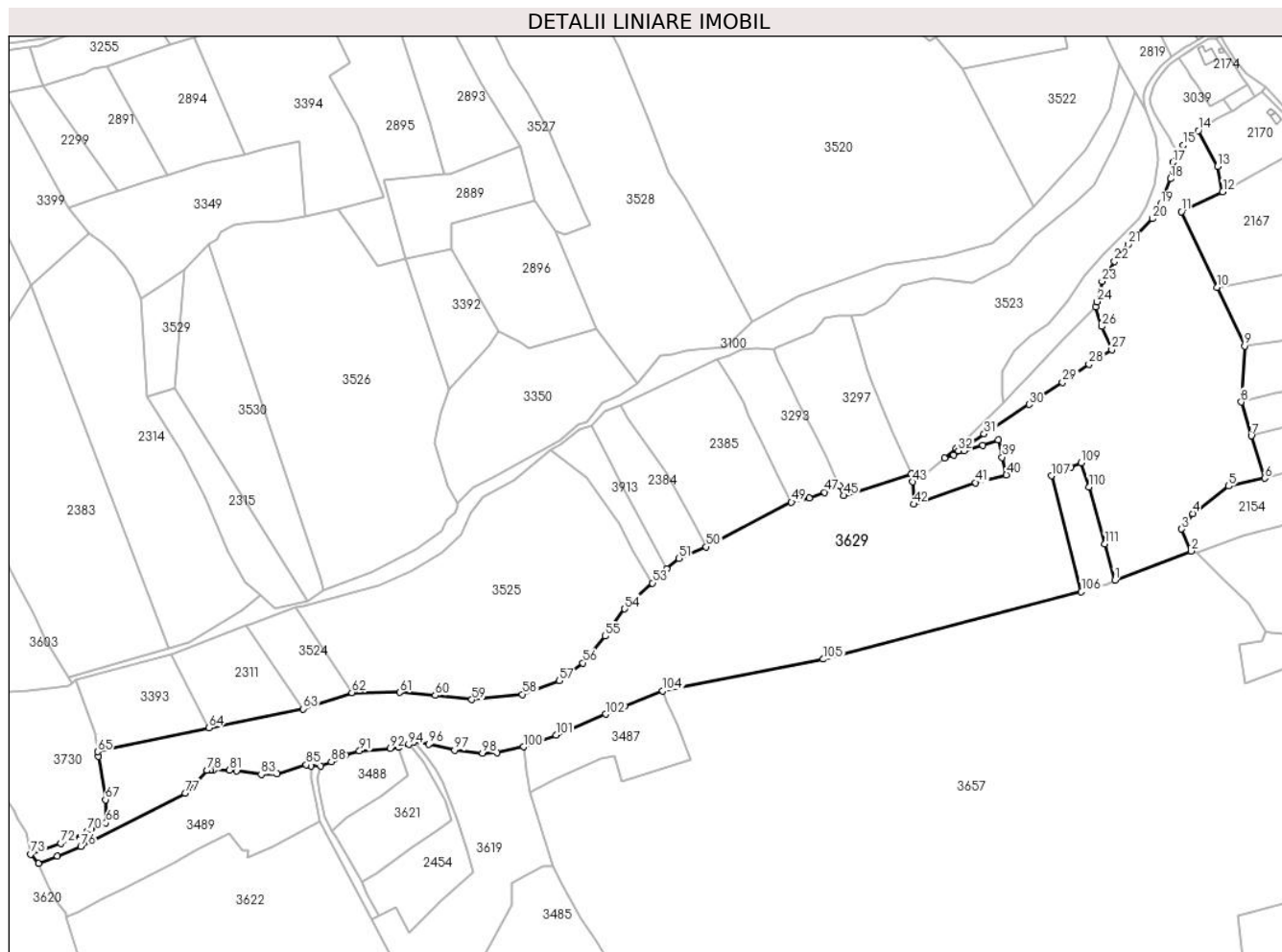
Inscrieri privind dezmembramintele dreptului de proprietate, drepturi reale de garanție și sarcini	Referințe
NU SUNT	

Anexa Nr. 1 La Partea I

Teren

Nr cadastral	Suprafața (mp)*	Observații / Referințe
	85.025	

* Suprafața este determinată în planul de proiecție Stereo 70.



Date referitoare la teren

Crt	Categorie folosință	Intravilan	Suprafața (mp)	Tarla	Parcelă	Nr. topo	Observații / Referințe
1	livada	NU	85.025	-	-	-	

Lungime Segmente

1) Valorile lungimilor segmentelor sunt obținute din proiecție în plan.

Punct început	X / Y	Punct sfârșit	X / Y	Lungime segment
1	509.399,13 414.038,815	2	509.457,033 414.060,955	61.991
4	509.458,37 414.089,289	5	509.485,652 414.110,147	34.342
7	509.502,908 414.148,253	8	509.495,306 414.173,989	26.835
10	509.476,784 414.260,926	11	509.449,847 414.318,527	63.588
13	509.477,399 414.352,832	14	509.462,736 414.379,975	30.85
16	509.446,796 414.363,951	17	509.443,294 414.355,744	8.923

Punct început	X / Y	Punct sfârșit	X / Y	Lungime segment
2	509.457,033 414.060,955	3	509.449,811 414.077,528	18.078
5	509.485,652 414.110,147	6	509.513,119 414.116,128	28.111
8	509.495,306 414.173,989	9	509.497,8 414.216,506	42.59
11	509.449,847 414.318,527	12	509.481,155 414.333,582	34.74
14	509.462,736 414.379,975	15	509.451,011 414.369,017	16.048
17	509.443,294 414.355,744	18	509.441,44 414.343,481	12.402

Punct început	X / Y	Punct sfârșit	X / Y	Lungime segment
3	509.449,811 414.077,528	4	509.458,37 414.089,289	14.546
6	509.513,119 414.116,128	7	509.502,908 414.148,253	33.709
9	509.497,8 414.216,506	10	509.476,784 414.260,926	49.141
12	509.481,155 414.333,582	13	509.477,399 414.352,832	19.613
15	509.451,011 414.369,017	16	509.446,796 414.363,951	6.59
18	509.441,44 414.343,481	19	509.434,025 414.324,088	20.762

Punct început	X / Y	Punct sfârșit	X / Y	Lungime segment	Punct început	X / Y	Punct sfârșit	X / Y	Lungime segment	Punct început	X / Y	Punct sfârșit	X / Y	Lungime segment
19	509.434,025 414.324,088	20	509.427,751 414.313,108	12.646	20	509.427,751 414.313,108	21	509.409,499 414.293,715	26.631	21	509.409,499 414.293,715	22	509.398,946 414.280,739	16.726
22	509.398,946 414.280,739	23	509.389,535 414.265,481	17.927	23	509.389,535 414.265,481	24	509.385,685 414.250,081	15.874	24	509.385,685 414.250,081	25	509.384,641 414.246,348	3.876
25	509.384,641 414.246,348	26	509.389,333 414.231,353	15.712	26	509.389,333 414.231,353	27	509.396,777 414.213,773	19.091	27	509.396,777 414.213,773	28	509.379,572 414.202,587	20.522
28	509.379,572 414.202,587	29	509.359,377 414.189,029	24.324	29	509.359,377 414.189,029	30	509.334,069 414.172,183	30.402	30	509.334,069 414.172,183	31	509.299,84 414.149,773	40.912
31	509.299,84 414.149,773	32	509.280,189 414.136,977	23.45	32	509.280,189 414.136,977	33	509.278,736 414.138,802	2.333	33	509.278,736 414.138,802	34	509.269,839 414.131,507	11.505
34	509.269,839 414.131,507	35	509.276,69 414.133,82	7.231	35	509.276,69 414.133,82	36	509.284,686 414.137,03	8.616	36	509.284,686 414.137,03	37	509.298,97 414.141,08	14.847
37	509.298,97 414.141,08	38	509.310,5 414.145,14	12.224	38	509.310,5 414.145,14	39	509.313,58 414.132,1	13.399	39	509.313,58 414.132,1	40	509.316,77 414.118,62	13.852
40	509.316,77 414.118,62	41	509.293,48 414.112,76	24.016	41	509.293,48 414.112,76	42	509.246,23 414.096,44	49.989	42	509.246,23 414.096,44	43	509.245,75 414.113,37	16.937
43	509.245,75 414.113,37	44	509.244,54 414.119,44	6.189	44	509.244,54 414.119,44	45	509.192,98 414.102,92	54.142	45	509.192,98 414.102,92	46	509.189,798 414.110,133	7.884
46	509.189,798 414.110,133	47	509.178,723 414.105,446	12.026	47	509.178,723 414.105,446	48	509.166,822 414.101,252	12.618	48	509.166,822 414.101,252	49	509.153,428 414.098,054	13.77
49	509.153,428 414.098,054	50	509.088,77 414.064,08	73.04	50	509.088,77 414.064,08	51	509.068,02 414.055,14	22.594	51	509.068,02 414.055,14	52	509.058,64 414.047,45	12.129
52	509.058,64 414.047,45	53	509.047,909 414.036,593	15.265	53	509.047,909 414.036,593	54	509.026,726 414.017,015	28.845	54	509.026,726 414.017,015	55	509.012,022 413.996,227	25.463
55	509.012,022 413.996,227	56	508.995,038 413.975,947	26.452	56	508.995,038 413.975,947	57	508.977,039 413.962,511	22.461	57	508.977,039 413.962,511	58	508.948,9 413.952,118	29.997
58	508.948,9 413.952,118	59	508.910,621 413.948,061	38.493	59	508.910,621 413.948,061	60	508.882,735 413.951,357	28.08	60	508.882,735 413.951,357	61	508.855,864 413.953,639	26.968
61	508.855,864 413.953,639	62	508.819,359 413.953,512	36.505	62	508.819,359 413.953,512	63	508.782,355 413.941,059	39.043	63	508.782,355 413.941,059	64	508.710,616 413.926,581	73.185
64	508.710,616 413.926,581	65	508.626,167 413.908,53	86.357	65	508.626,167 413.908,53	66	508.626,59 413.905,084	3.472	66	508.626,59 413.905,084	67	508.632,27 413.872,186	33.385
67	508.632,27 413.872,186	68	508.632,471 413.854,658	17.529	68	508.632,471 413.854,658	69	508.621,204 413.849,58	12.358	69	508.621,204 413.849,58	70	508.618,732 413.848,256	2.804
70	508.618,732 413.848,256	71	508.607,792 413.843,234	12.038	71	508.607,792 413.843,234	72	508.598,166 413.839,038	10.501	72	508.598,166 413.839,038	73	508.575,395 413.830,878	24.189
73	508.575,395 413.830,878	74	508.581,146 413.823,671	9.22	74	508.581,146 413.823,671	75	508.595,81 413.829,222	15.679	75	508.595,81 413.829,222	76	508.613,445 413.836,823	19.203
76	508.613,445 413.836,823	77	508.692,678 413.877,205	88.93	77	508.692,678 413.877,205	78	508.709,413 413.894,337	23.949	78	508.709,413 413.894,337	79	508.711,712 413.894,543	2.308
79	508.711,712 413.894,543	80	508.714,701 413.894,809	3.001	80	508.714,701 413.894,809	81	508.726,347 413.894,733	11.646	81	508.726,347 413.894,733	82	508.731,933 413.893,956	5.64
82	508.731,933 413.893,956	83	508.750,533 413.891,369	18.779	83	508.750,533 413.891,369	84	508.762,712 413.891,58	12.181	84	508.762,712 413.891,58	85	508.784,81 413.898,66	23.204
85	508.784,81 413.898,66	86	508.788,379 413.897,641	3.712	86	508.788,379 413.897,641	87	508.795,882 413.897,684	7.503	87	508.795,882 413.897,684	88	508.803,8 413.900,941	8.562
88	508.803,8 413.900,941	89	508.806,403 413.903,191	3.441	89	508.806,403 413.903,191	90	508.814,654 413.905,995	8.714	90	508.814,654 413.905,995	91	508.825,249 413.909,117	11.045
91	508.825,249 413.909,117	92	508.848,719 413.911,081	23.552	92	508.848,719 413.911,081	93	508.854,779 413.912,047	6.137	93	508.854,779 413.912,047	94	508.862,728 413.914,064	8.201
94	508.862,728 413.914,064	95	508.866,412 413.915,903	4.117	95	508.866,412 413.915,903	96	508.877,899 413.914,424	11.582	96	508.877,899 413.914,424	97	508.897,578 413.909,861	20.201
97	508.897,578 413.909,861	98	508.918,682 413.907,579	21.227	98	508.918,682 413.907,579	99	508.929,519 413.907,864	10.841	99	508.929,519 413.907,864	100	508.950,017 413.912,201	20.952
100	508.950,017 413.912,201	101	508.974,587 413.921,189	26.162	101	508.974,587 413.921,189	102	509.012,316 413.937,099	40.946	102	509.012,316 413.937,099	103	509.026,546 413.942,971	15.394
103	509.026,546 413.942,971	104	509.055,629 413.954,847	31.414	104	509.055,629 413.954,847	105	509.177,624 413.978,797	124.324	105	509.177,624 413.978,797	106	509.373,79 414.029,943	202.724
106	509.373,79 414.029,943	107	509.350,973 414.117,966	90.932	107	509.350,973 414.117,966	108	509.365,58 414.124,522	16.011	108	509.365,58 414.124,522	109	509.373,661 414.127,959	8.782
109	509.373,661 414.127,959	110	509.379,513 414.109,455	19.407	110	509.379,513 414.109,455	111	509.391,667 414.066,388	44.749	111	509.391,667 414.066,388	1	509.399,13 414.038,815	28.565

** Lungimile segmentelor sunt determinate în planul de proiecție Stereo 70 și sunt rotunjite la 1 milimetru.

*** Distanța dintre puncte este formată din segmente cumulate ce sunt mai mici decât valoarea 1 milimetru.

**DATE DESPRE IMOBILUL NR. 3630**

Oficiul de Cadastru și Publicitate Imobiliară ARGES
Biroul de Cadastru și Publicitate Imobiliară Campulung

A. Partea I. Descrierea imobilului

TEREN Extravilan

Adresa: Jud. Arges

Nr. Crt	Nr cadastral Nr. topografic	Suprafața* (mp)	Observații / Referințe
A1		69.606	Sector cadastral:29 Teren neimprejmut;

B. Partea II. Proprietari și acte

Inscrieri privitoare la dreptul de proprietate și alte drepturi reale		Referințe
/		
Act Administrativ nr. 4926, din 11/11/2024 emis de PRIMĂRIA COMUNEI MIOARELE;		
B1	Inscrierea posesiei, drept de PROPRIETATE, dobandit prin Lege, cota actuala 1/1, cota initiala 1/1 1) NEIDENTIFICAT NEIDENTIFICAT	A1
Act Normativ nr. 7, din 13/03/1996 emis de PARLAMENTUL ROMÂNIEI (art.13);		
B2	Se notează mențiunea de proprietar neidentificat	A1

C. Partea III. SARCINI .

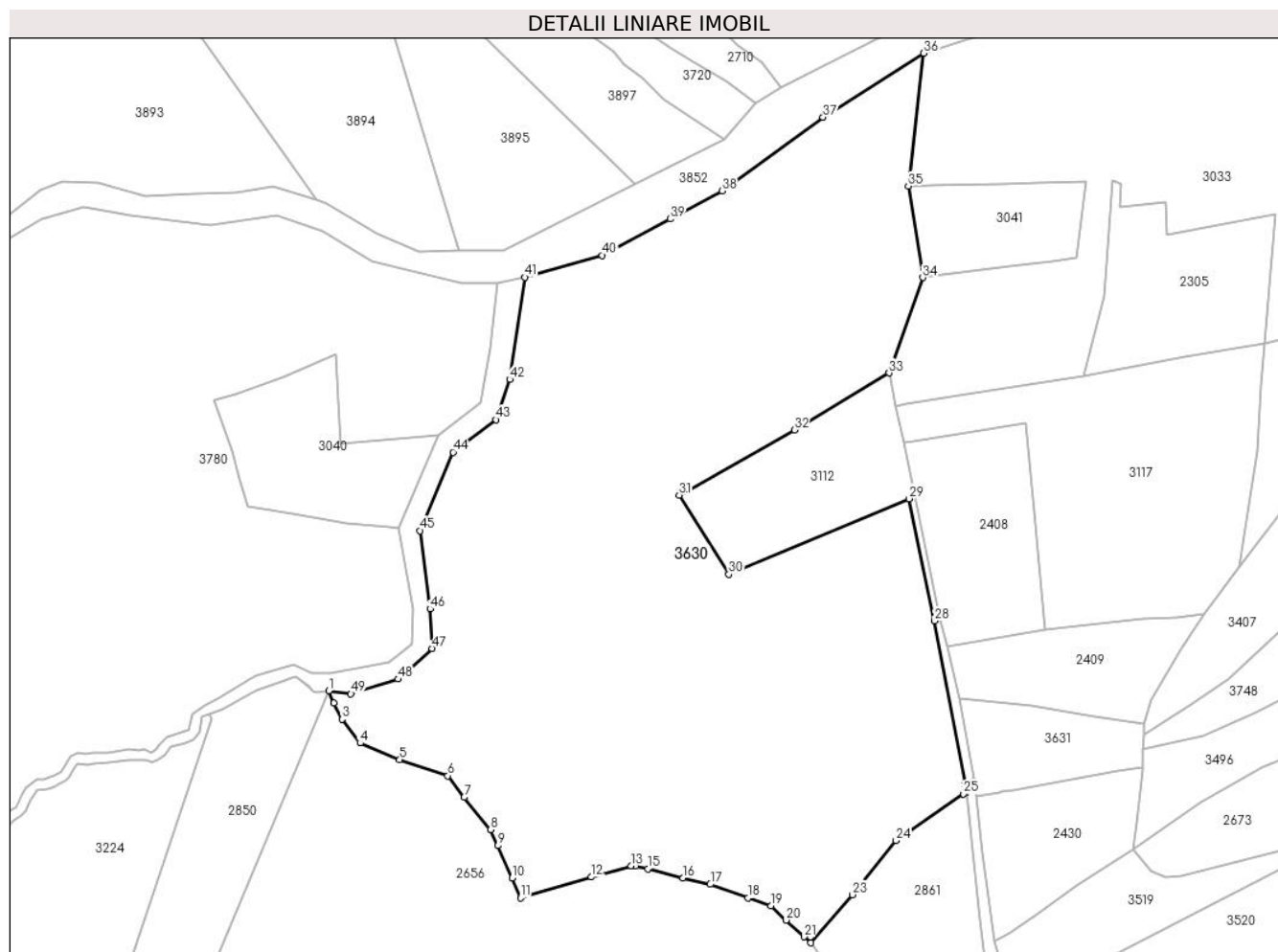
Inscrieri privind dezmembramintele dreptului de proprietate, drepturi reale de garanție și sarcini	Referințe
NU SUNT	

Anexa Nr. 1 La Partea I

Teren

Nr cadastral	Suprafața (mp)*	Observații / Referințe
	69.606	

* Suprafața este determinată în planul de proiecție Stereo 70.



Date referitoare la teren

Crt	Categorie folosință	Intravilan	Suprafața (mp)	Tarla	Parcelă	Nr. topo	Observații / Referințe
1	faneata	NU	69.606	-	-	-	

Lungime Segmente

1) Valorile lungimilor segmentelor sunt obținute din proiecție în plan.

Punct început	X / Y	Punct sfârșit	X / Y	Lungime segment
1	508.573,005 414.713,834	2	508.575,362 414.707,917	6.369
4	508.588,025 414.688,803	5	508.607,103 414.680,813	20.684
7	508.638,102 414.662,742	8	508.650,922 414.647,282	20.084
10	508.661,146 414.624,008	11	508.665,144 414.614,512	10.303
13	508.718,402 414.629,837	14	508.720,433 414.629,849	2.031
16	508.743,23 414.624,046	17	508.756,383 414.620,966	13.509
2	508.575,362 414.707,917	3	508.579,466 414.700,257	8.69
5	508.607,103 414.680,813	6	508.630,228 414.673,103	24.376
8	508.650,922 414.647,282	9	508.654,288 414.639,477	8.5
11	508.665,144 414.614,512	12	508.699,249 414.624,474	35.53
14	508.720,433 414.629,849	15	508.726,418 414.628,374	6.164
17	508.756,383 414.620,966	18	508.774,636 414.614,501	19.364
3	508.579,466 414.700,257	4	508.588,025 414.688,803	14.299
6	508.630,228 414.673,103	7	508.638,102 414.662,742	13.013
9	508.654,288 414.639,477	10	508.661,146 414.624,008	16.921
12	508.699,249 414.624,474	13	508.718,402 414.629,837	19.89
15	508.726,418 414.628,374	16	508.743,23 414.624,046	17.36
18	508.774,636 414.614,501	19	508.785,682 414.610,719	11.676

Punct început	X / Y	Punct sfârșit	X / Y	Lungime segment	Punct început	X / Y	Punct sfârșit	X / Y	Lungime segment	Punct început	X / Y	Punct sfârșit	X / Y	Lungime segment
19	508.785,682 414.610,719	20	508.792,852 414.603,745	10.00 2	20	508.792,852 414.603,745	21	508.801,452 414.595,748	11.74 4	21	508.801,452 414.595,748	22	508.804,757 414.592,864	4.386
22	508.804,757 414.592,864	23	508.824,822 414.615,958	30.59 3	23	508.824,822 414.615,958	24	508.845,721 414.641,909	33.32	24	508.845,721 414.641,909	25	508.878,156 414.664,249	39.38 4
25	508.878,156 414.664,249	26	508.879,593 414.665,238	1.744	26	508.879,593 414.665,238	27	508.878,929 414.668,788	3.612	27	508.878,929 414.668,788	28	508.864,201 414.747,506	80.08 4
28	508.864,201 414.747,506	29	508.851,925 414.806,157	59.92 2	29	508.851,925 414.806,157	30	508.765,316 414.769,859	93.90 8	30	508.765,316 414.769,859	31	508.741,449 414.807,866	44.87 9
31	508.741,449 414.807,866	32	508.796,76 414.839,174	63.55 7	32	508.796,76 414.839,174	33	508.842,349 414.866,555	53.18	33	508.842,349 414.866,555	34	508.858,541 414.912,405	48.62 5
34	508.858,541 414.912,405	35	508.851,599 414.956,375	44.51 5	35	508.851,599 414.956,375	36	508.858,955 415.020,148	64.19 6	36	508.858,955 415.020,148	37	508.810,607 414.989,487	57.25 1
37	508.810,607 414.989,487	38	508.762,049 414.954,051	60.11 3	38	508.762,049 414.954,051	39	508.737,041 414.940,568	28.41 1	39	508.737,041 414.940,568	40	508.704,552 414.923,016	36.92 7
40	508.704,552 414.923,016	41	508.667,209 414.912,56	38.77 9	41	508.667,209 414.912,56	42	508.659,972 414.863,451	49.63 9	42	508.659,972 414.863,451	43	508.653,371 414.844,075	20.47
43	508.653,371 414.844,075	44	508.632,718 414.828,532	25.84 8	44	508.632,718 414.828,532	45	508.616,962 414.790,845	40.84 8	45	508.616,962 414.790,845	46	508.621,646 414.753,264	37.87 2
46	508.621,646 414.753,264	47	508.622,711 414.734,208	19.08 6	47	508.622,711 414.734,208	48	508.606,32 414.719,53	22.00 2	48	508.606,32 414.719,53	49	508.583,608 414.712,432	23.79 5
49	508.583,608 414.712,432	1	508.573,005 414.713,834	10.69 5										

** Lungimile segmentelor sunt determinate în planul de proiecție Stereo 70 și sunt rotunjite la 1 milimetru.

*** Distanța dintre puncte este formată din segmente cumulate ce sunt mai mici decât valoarea 1 milimetru.

**DATE DESPRE IMOBILUL NR. 3631**

Oficiul de Cadastru și Publicitate Imobiliară ARGES
Biroul de Cadastru și Publicitate Imobiliară Campulung

A. Partea I. Descrierea imobilului

TEREN Extravilan

Adresa: Jud. Arges

Nr. Crt	Nr cadastral Nr. topografic	Suprafața* (mp)	Observații / Referințe
A1	81658	2.901	Sector cadastral:33 Teren neimprejmuit;

B. Partea II. Proprietari și acte

Inscrieri privitoare la dreptul de proprietate și alte drepturi reale		Referințe
/		
Act Administrativ nr. 4926, din 11/11/2024 emis de PRIMĂRIA COMUNEI MIOARELE;		
B1	Inscrierea posesiei, drept de PROPRIETATE, dobandit prin Lege, cota actuala 1/1, cota initiala 1/1 1) NEIDENTIFICAT NEIDENTIFICAT	A1
Act Normativ nr. 7, din 13/03/1996 emis de PARLAMENTUL ROMÂNIEI (art.13);		
B2	Se notează mențiunea de proprietar neidentificat	A1

C. Partea III. SARCINI .

Inscrieri privind dezmembramintele dreptului de proprietate, drepturi reale de garanție și sarcini	Referințe
NU SUNT	

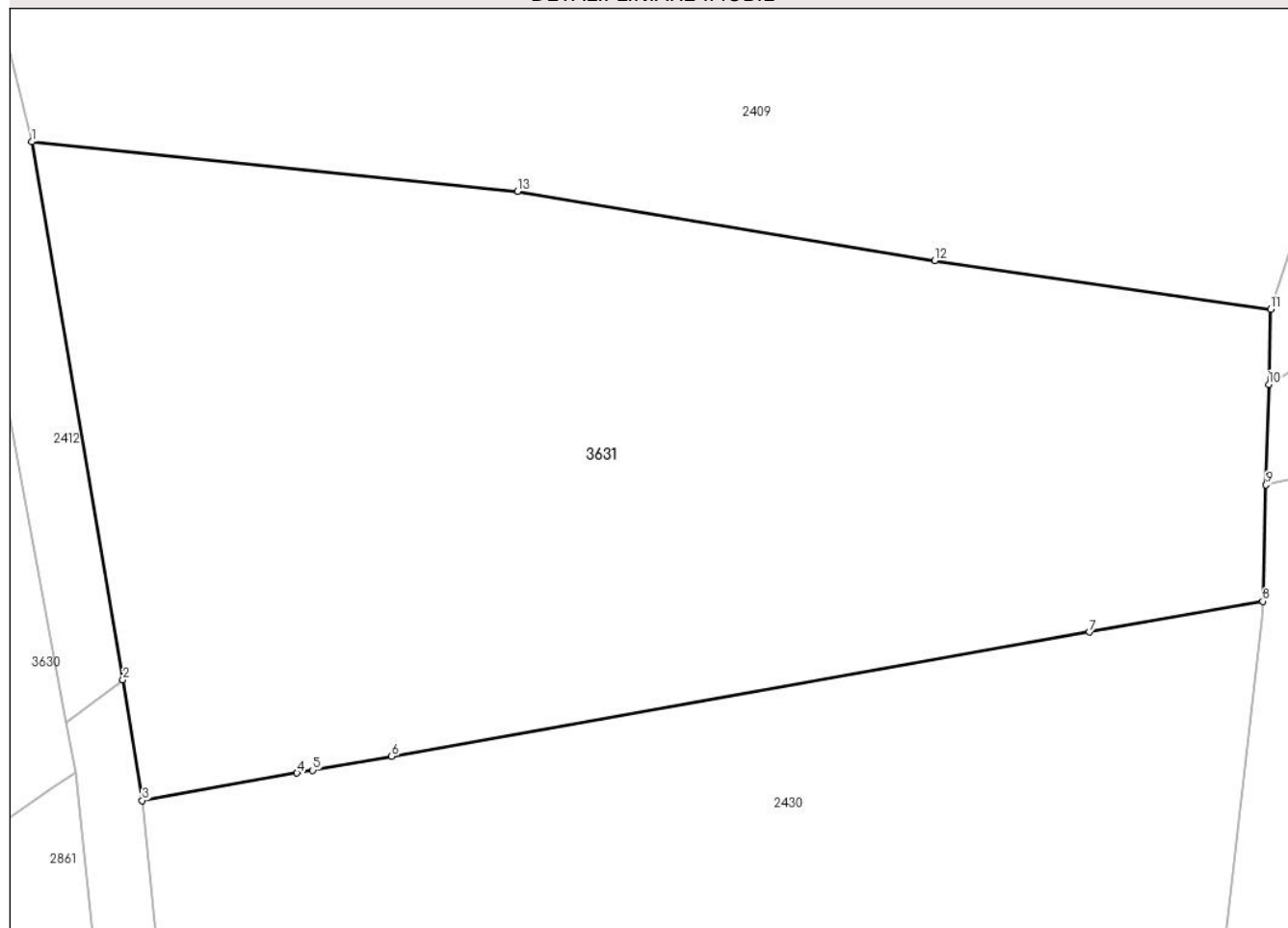
Anexa Nr. 1 La Partea I

Teren

Nr cadastral	Suprafața (mp)*	Observații / Referințe
81658	2.901	

* Suprafața este determinată în planul de proiecție Stereo 70.

DETALII LINIARE IMOBIL



Date referitoare la teren

Crt	Categorie folosință	Intra vilan	Suprafața (mp)	Tarla	Parcelă	Nr. topo	Observații / Referințe
1	faneata	NU	2.901	-	-	-	

Lungime Segmente

1) Valorile lungimilor segmentelor sunt obținute din proiecție în plan.

Punct început	X / Y	Punct sfârșit	X / Y	Lungime segment (** (m)
1	508.876,445 414.710,188	2	508.882,95 414.671,834	38.902
2	508.882,95 414.671,834	3	508.884,333 414.663,223	8.721
3	508.884,333 414.663,223	4	508.895,38 414.665,185	11.22
4	508.895,38 414.665,185	5	508.896,501 414.665,384	1.139
5	508.896,501 414.665,384	6	508.902,132 414.666,384	5.719

Punct început	X / Y	Punct sfârșit	X / Y	Lungime segment (** (m)
6	508.902,132 414.666,384	7	508.951,959 414.675,232	50.606
7	508.951,959 414.675,232	8	508.964,34 414.677,431	12.575
8	508.964,34 414.677,431	9	508.964,566 414.685,73	8.302
9	508.964,566 414.685,73	10	508.964,76 414.692,887	7.16
10	508.964,76 414.692,887	11	508.964,906 414.698,261	5.376
11	508.964,906 414.698,261	12	508.940,897 414.701,721	24.257
12	508.940,897 414.701,721	13	508.911,133 414.706,65	30.169
13	508.911,133 414.706,65	1	508.876,445 414.710,188	34.868

** Lungimile segmentelor sunt determinate în planul de proiecție Stereo 70 și sunt rotunjite la 1 milimetru.

*** Distanța dintre puncte este formată din segmente cumulate ce sunt mai mici decât valoarea 1 milimetru.

**DATE DESPRE IMOBILUL NR. 3632**

Oficiul de Cadastru și Publicitate Imobiliară ARGES
Biroul de Cadastru și Publicitate Imobiliară Campulung

A. Partea I. Descrierea imobilului

TEREN Intravilan

Adresa: Loc. Matau, Jud. Arges

Nr. Crt	Nr cadastral Nr. topografic	Suprafața* (mp)	Observații / Referințe
A1	81323	4.976	Sector cadastral:15 Teren imprejmuit;

Construcții

Crt	Nr cadastral Nr. topografic	Adresa	Observații / Referințe
A1.1		Loc. Matau, Jud. Arges	Nr. niveluri:1; S. construita la sol:112 mp;
A1.2		Loc. Matau, Jud. Arges	Nr. niveluri:1; S. construita la sol:51 mp;
A1.3		Loc. Matau, Jud. Arges	Nr. niveluri:1; S. construita la sol:40 mp;
A1.4		Loc. Matau, Jud. Arges	Nr. niveluri:1; S. construita la sol:29 mp;

B. Partea II. Proprietari și acte

Inscrieri privitoare la dreptul de proprietate și alte drepturi reale	Referințe
/	
Act Administrativ nr. 4926, din 11/11/2024 emis de PRIMĂRIA COMUNEI MIOARELE;	
B1	Inscrierea posesiei, drept de PROPRIETATE, dobandit prin Lege, cota actuala 1/1, cota initiala 1/1 1) NEIDENTIFICAT NEIDENTIFICAT
Act Normativ nr. 7, din 13/03/1996 emis de PARLAMENTUL ROMÂNIEI (art.13);	
B2	Se notează mențiunea de proprietar neidentificat

C. Partea III. SARCINI .

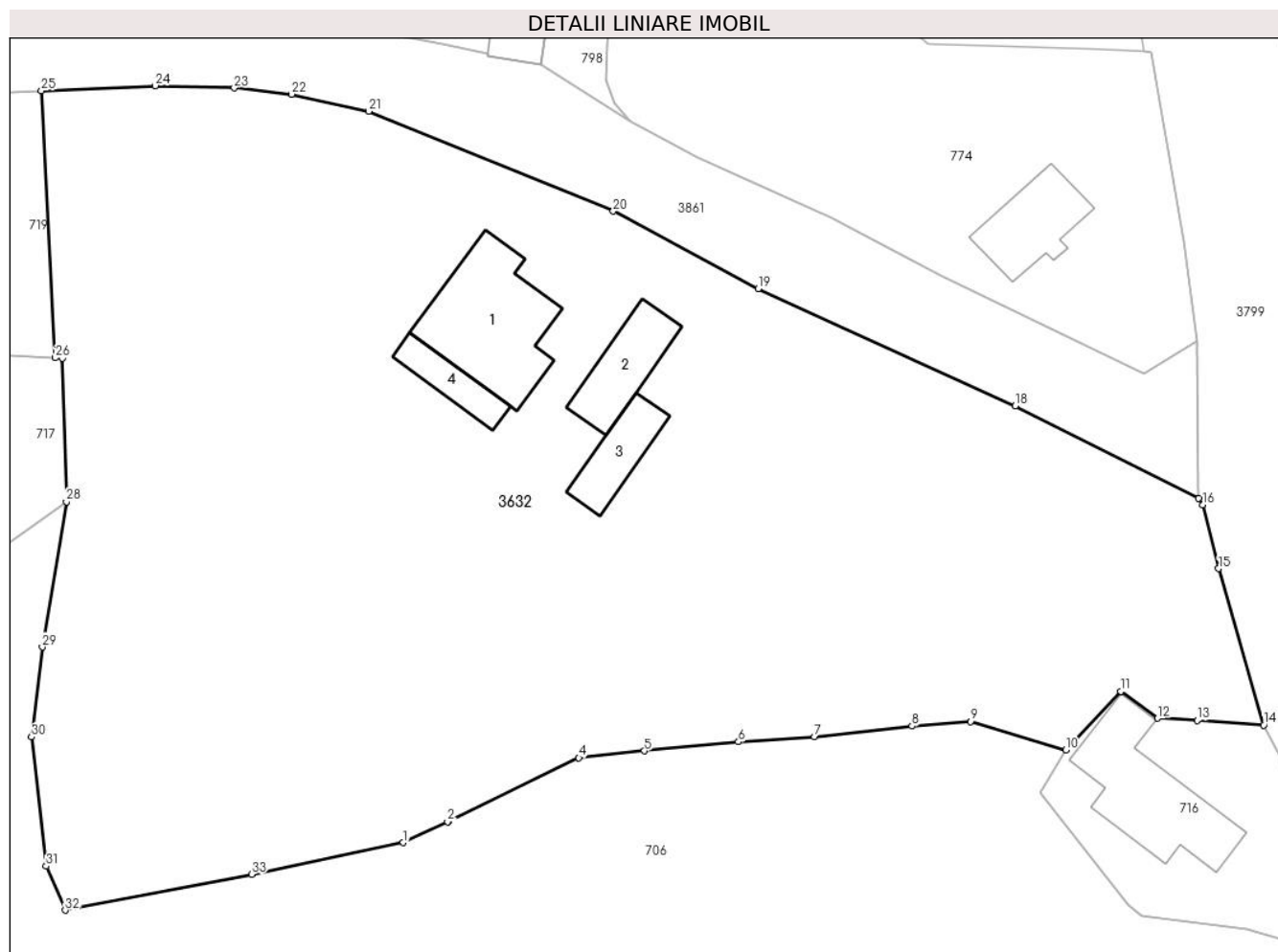
Inscrieri privind dezmembramintele dreptului de proprietate, drepturi reale de garanție și sarcini	Referințe
NU SUNT	

Anexa Nr. 1 La Partea I

Teren

Nr cadastral	Suprafața (mp)*	Observații / Referințe
81323	4.976	

* Suprafața este determinată în planul de proiecție Stereo 70.



Date referitoare la teren

Crt	Categorie folosință	Intravilan	Suprafața (mp)	Tarla	Parcelă	Nr. topo	Observații / Referințe
1	curți constructii	DA	702	-	-	-	
2	faneata	DA	4.274	-	-	-	

Date referitoare la construcții

Crt	Număr	Destinație construcție	Supraf. (mp)	Situație juridică	Observații / Referințe
A1.1		construcții de locuințe	112	Cu acte	Nr. niveluri:1; S. construita la sol:112 mp;
A1.2		construcții anexa	51	Cu acte	Nr. niveluri:1; S. construita la sol:51 mp;
A1.3		construcții anexa	40	Cu acte	Nr. niveluri:1; S. construita la sol:40 mp;
A1.4		construcții anexa	29	Cu acte	Nr. niveluri:1; S. construita la sol:29 mp;

Lungime Segmente

1) Valorile lungimilor segmentelor sunt obținute din proiecție în plan.

Punct început	X / Y	Punct sfârșit	X / Y	Lungime segment (** (m))
1	505.900,414 415.417,625	2	505.904,33 415.419,468	4.328

Punct început	X / Y	Punct sfârșit	X / Y	Lungime segment (** (m))
2	505.904,33 415.419,468	3	505.904,378 415.419,491	0.053

Punct început	X / Y	Punct sfârșit	X / Y	Lungime segment (** (m))
3	505.904,378 415.419,491	4	505.915,942 415.425,127	12.864
5	505.921,739 415.425,741	6	505.930,076 415.426,535	8.375
7	505.936,8 415.426,997	8	505.945,429 415.427,941	8.68
9	505.950,612 415.428,341	10	505.959,047 415.425,804	8.808
11	505.963,932 415.430,988	12	505.967,155 415.428,617	4.001
13	505.970,662 415.428,439	14	505.976,556 415.428,012	5.909
15	505.972,57 415.441,858	16	505.971,168 415.447,51	5.823
17	505.970,792 415.448,068	18	505.954,569 415.456,24	18.165
19	505.931,818 415.466,609	20	505.918,996 415.473,46	14.538
21	505.897,357 415.482,301	22	505.890,526 415.483,817	6.997
23	505.885,449 415.484,364	24	505.878,458 415.484,559	6.994
25	505.868,39 415.484,12	26	505.869,63 415.460,49	23.663
27	505.870,258 415.460,447	28	505.870,601 415.447,769	12.683
29	505.868,462 415.434,928	30	505.867,521 415.426,96	8.023
31	505.868,806 415.415,536	32	505.870,488 415.411,642	4.242
33	505.886,99 415.414,814	1	505.900,414 415.417,625	13.715

Punct început	X / Y	Punct sfârșit	X / Y	Lungime segment (** (m))
4	505.915,942 415.425,127	5	505.921,739 415.425,741	5.829
6	505.930,076 415.426,535	7	505.936,8 415.426,997	6.74
8	505.945,429 415.427,941	9	505.950,612 415.428,341	5.198
10	505.959,047 415.425,804	11	505.963,932 415.430,988	7.123
12	505.967,155 415.428,617	13	505.970,662 415.428,439	3.512
14	505.976,556 415.428,012	15	505.972,57 415.441,858	14.408
16	505.971,168 415.447,51	17	505.970,792 415.448,068	0.673
18	505.954,569 415.456,24	19	505.931,818 415.466,609	25.002
20	505.918,996 415.473,46	21	505.897,357 415.482,301	23.375
22	505.890,526 415.483,817	23	505.885,449 415.484,364	5.106
24	505.878,458 415.484,559	25	505.868,39 415.484,12	10.078
26	505.869,63 415.460,49	27	505.870,258 415.460,447	0.629
28	505.870,601 415.447,769	29	505.868,462 415.434,928	13.018
30	505.867,521 415.426,96	31	505.868,806 415.415,536	11.496
32	505.870,488 415.411,642	33	505.886,99 415.414,814	16.804

** Lungimile segmentelor sunt determinate în planul de proiecție Stereo 70 și sunt rotunjite la 1 milimetru.

*** Distanța dintre puncte este formată din segmente cumulate ce sunt mai mici decât valoarea 1 milimetru.

**DATE DESPRE IMOBILUL NR. 3633**

Oficiul de Cadastru și Publicitate Imobiliară ARGES
Biroul de Cadastru și Publicitate Imobiliară Campulung

A. Partea I. Descrierea imobilului

TEREN Extravilan

Adresa: Jud. Arges

Nr. Crt	Nr cadastral Nr. topografic	Suprafața* (mp)	Observații / Referințe
A1	80995	687	Sector cadastral:29 Teren neimprejmut;

B. Partea II. Proprietari și acte

Inscrieri privitoare la dreptul de proprietate și alte drepturi reale	Referințe
/	
Act Administrativ nr. 4926, din 11/11/2024 emis de PRIMĂRIA COMUNEI MIOARELE;	
B1	Inscrierea posesiei, drept de PROPRIETATE, dobandit prin Lege, cota actuala 1/1, cota initiala 1/1
	1) NEIDENTIFICAT NEIDENTIFICAT
Act Normativ nr. 7, din 13/03/1996 emis de PARLAMENTUL ROMÂNIEI (art.13);	
B2	Se notează mențiunea de proprietar neidentificat

C. Partea III. SARCINI .

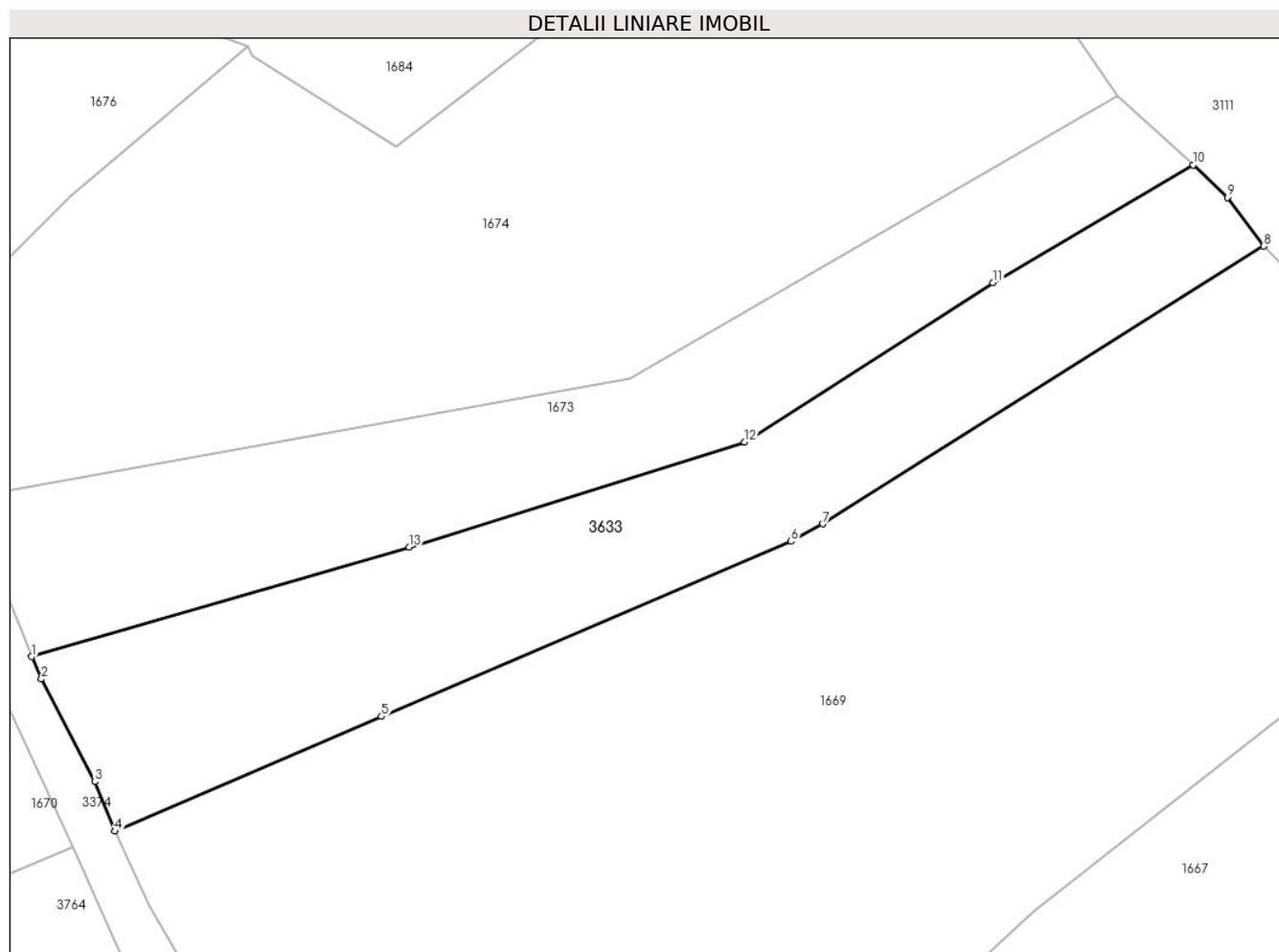
Inscrieri privind dezmembramintele dreptului de proprietate, drepturi reale de garanție și sarcini	Referințe
NU SUNT	

Anexa Nr. 1 La Partea I

Teren

Nr cadastral	Suprafața (mp)*	Observații / Referințe
80995	687	

* Suprafața este determinată în planul de proiecție Stereo 70.



Date referitoare la teren

Crt	Categorie folosință	Intra vilan	Suprafața (mp)	Tarla	Parcelă	Nr. topo	Observații / Referințe
1	faneata	NU	687	-	-	-	

Lungime Segmente

1) Valorile lungimilor segmentelor sunt obținute din proiecție în plan.

Punct început	X / Y	Punct sfârșit	X / Y	Lungime segment (** (m)
1	506.885,127 414.284,865	2	506.885,745 414.283,447	1.547
2	506.885,745 414.283,447	3	506.889,154 414.276,924	7.36
3	506.889,154 414.276,924	4	506.890,426 414.273,779	3.392
4	506.890,426 414.273,779	5	506.907,369 414.281,067	18.444
5	506.907,369 414.281,067	6	506.933,412 414.292,197	28.322

Punct început	X / Y	Punct sfârșit	X / Y	Lungime segment (** (m)
6	506.933,412 414.292,197	7	506.935,425 414.293,305	2.298
7	506.935,425 414.293,305	8	506.963,454 414.310,949	33.12
8	506.963,454 414.310,949	9	506.961,137 414.314,046	3.868
9	506.961,137 414.314,046	10	506.958,963 414.316,115	3.001
10	506.958,963 414.316,115	11	506.946,248 414.308,622	14.759
11	506.946,248 414.308,622	12	506.930,459 414.298,489	18.761
12	506.930,459 414.298,489	13	506.909,132 414.291,837	22.34
13	506.909,132 414.291,837	1	506.885,127 414.284,865	24.997

** Lungimile segmentelor sunt determinate în planul de proiecție Stereo 70 și sunt rotunjite la 1 milimetru.

*** Distanța dintre puncte este formată din segmente cumulate ce sunt mai mici decât valoarea 1 milimetru.

**DATE DESPRE IMOBILUL NR. 3634**

Oficiul de Cadastru și Publicitate Imobiliară ARGES
Biroul de Cadastru și Publicitate Imobiliară Campulung

A. Partea I. Descrierea imobilului

TEREN Extravilan

Adresa: Jud. Arges, Punct "Hodor Față"

Nr. Crt	Nr cadastral Nr. topografic	Suprafața* (mp)	Observații / Referințe
A1	81742	13.000	Sector cadastral:4 Teren neimprejmuit;

B. Partea II. Proprietari și acte

Inscrieri privitoare la dreptul de proprietate și alte drepturi reale		Referințe
31384 / 22/12/2022		
Act Notarial nr. 1079, din 19/12/2022 emis de Ionescu Iulia;		
B5	Intabulare, drept de PROPRIETATE- bun propriu, dobandit prin lesire Din Indiviziune, cota actuala 1/1, cota initiala 1/1 1) VIȘOIU GHEORGHE-MARINEL	A1

C. Partea III. SARCINI .

Inscrieri privind dezmembramintele dreptului de proprietate, drepturi reale de garanție și sarcini	Referințe
NU SUNT	

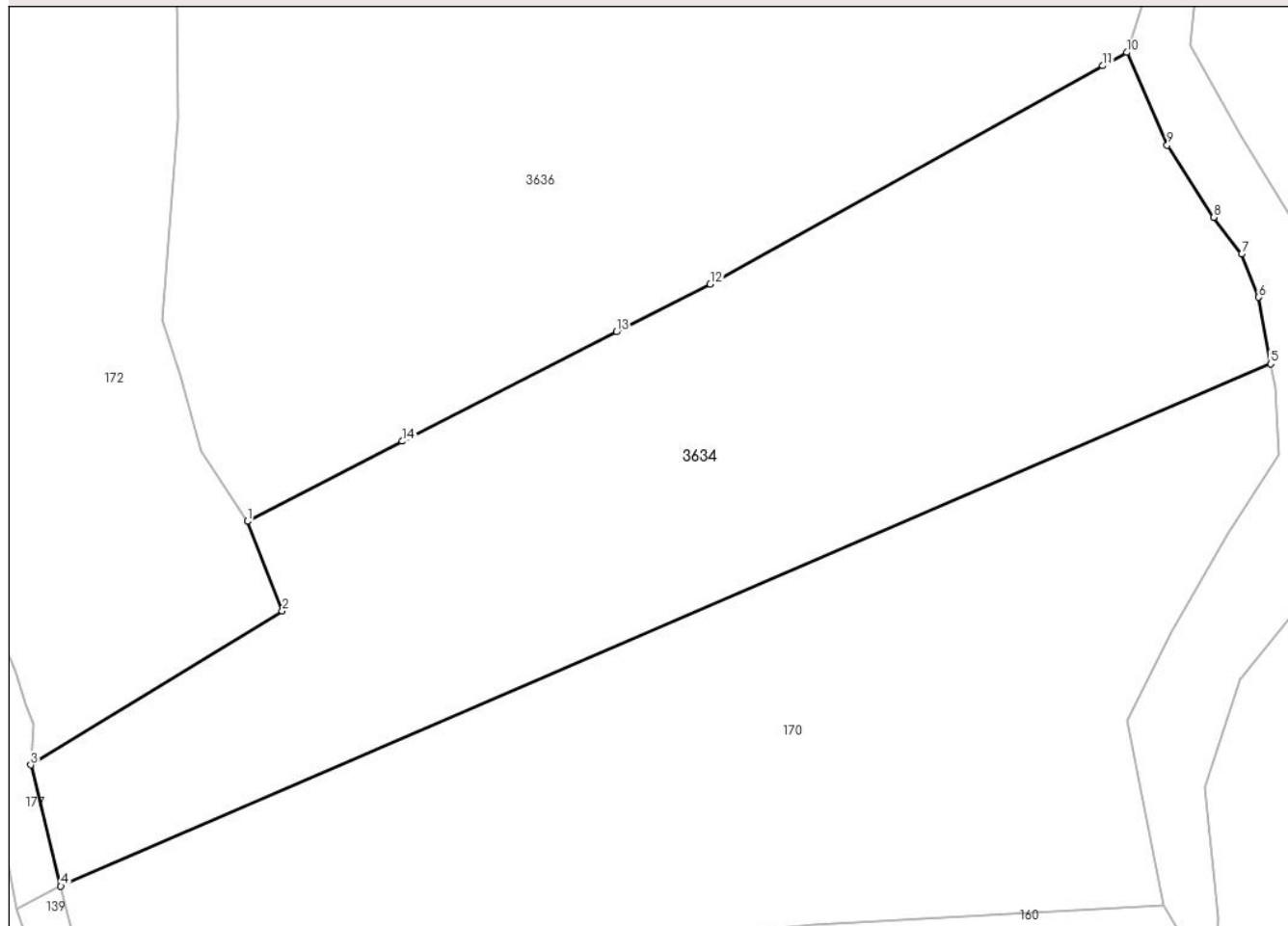
Anexa Nr. 1 La Partea I

Teren

Nr cadastral	Suprafața (mp)*	Observații / Referințe
81742	13.000	

* Suprafața este determinată în planul de proiecție Stereo 70.

DETALII LINIARE IMOBIL



Date referitoare la teren

Crt	Categorie folosință	Intravilan	Suprafața (mp)	Tarla	Parcelă	Nr. topo	Observații / Referințe
1	livada	NU	6.911	20	-	-	
2	faneata	NU	6.089	20	-	-	

Lungime Segmente

1) Valorile lungimilor segmentelor sunt obținute din proiecție în plan.

Punct început	X / Y	Punct sfârșit	X / Y	Lungime segment (** (m)
1	507.939,316 416.764,824	2	507.946,088 416.747,431	18.665
2	507.946,088 416.747,431	3	507.897,185 416.717,446	57.364
3	507.897,185 416.717,446	4	507.903,021 416.693,903	24.256
4	507.903,021 416.693,903	5	508.138,381 416.795,447	256.331

Punct început	X / Y	Punct sfârșit	X / Y	Lungime segment (** (m)
5	508.138,381 416.795,447	6	508.136,041 416.808,402	13.165
6	508.136,041 416.808,402	7	508.132,747 416.816,79	9.012
7	508.132,747 416.816,79	8	508.127,301 416.823,941	8.989
8	508.127,301 416.823,941	9	508.118,247 416.837,945	16.676
9	508.118,247 416.837,945	10	508.110,382 416.856,006	19.699
10	508.110,382 416.856,006	11	508.105,721 416.853,385	5.347
11	508.105,721 416.853,385	12	508.029,339 416.810,948	87.379
12	508.029,339 416.810,948	13	508.011,077 416.801,671	20.483
13	508.011,077 416.801,671	14	507.969,441 416.780,393	46.758
14	507.969,441 416.780,393	1	507.939,316 416.764,824	33.91

** Lungimile segmentelor sunt determinate în planul de proiecție Stereo 70 și sunt rotunjite la 1 milimetru.

*** Distanța dintre puncte este formată din segmente cumulate ce sunt mai mici decât valoarea 1 milimetru.

**DATE DESPRE IMOBILUL NR. 3635**

Oficiul de Cadastru și Publicitate Imobiliară ARGES
Biroul de Cadastru și Publicitate Imobiliară Campulung

A. Partea I. Descrierea imobilului

TEREN Extravilan

Adresa: Jud. Arges

Nr. Crt	Nr cadastral Nr. topografic	Suprafața* (mp)	Observații / Referințe
A1		252	Sector cadastral:29 Teren neimprejmit;

B. Partea II. Proprietari și acte

Inscrieri privitoare la dreptul de proprietate și alte drepturi reale		Referințe
/		
Act Administrativ nr. 4926, din 11/11/2024 emis de PRIMĂRIA COMUNEI MIOARELE;		
B1	Inscrierea posesiei, drept de PROPRIETATE, dobandit prin Lege, cota actuala 1/1, cota initiala 1/1 1) NEIDENTIFICAT NEIDENTIFICAT	A1
Act Normativ nr. 7, din 13/03/1996 emis de PARLAMENTUL ROMÂNIEI (art.13);		
B2	Se notează mențiunea de proprietar neidentificat	A1

C. Partea III. SARCINI .

Inscrieri privind dezmembramintele dreptului de proprietate, drepturi reale de garanție și sarcini	Referințe
NU SUNT	

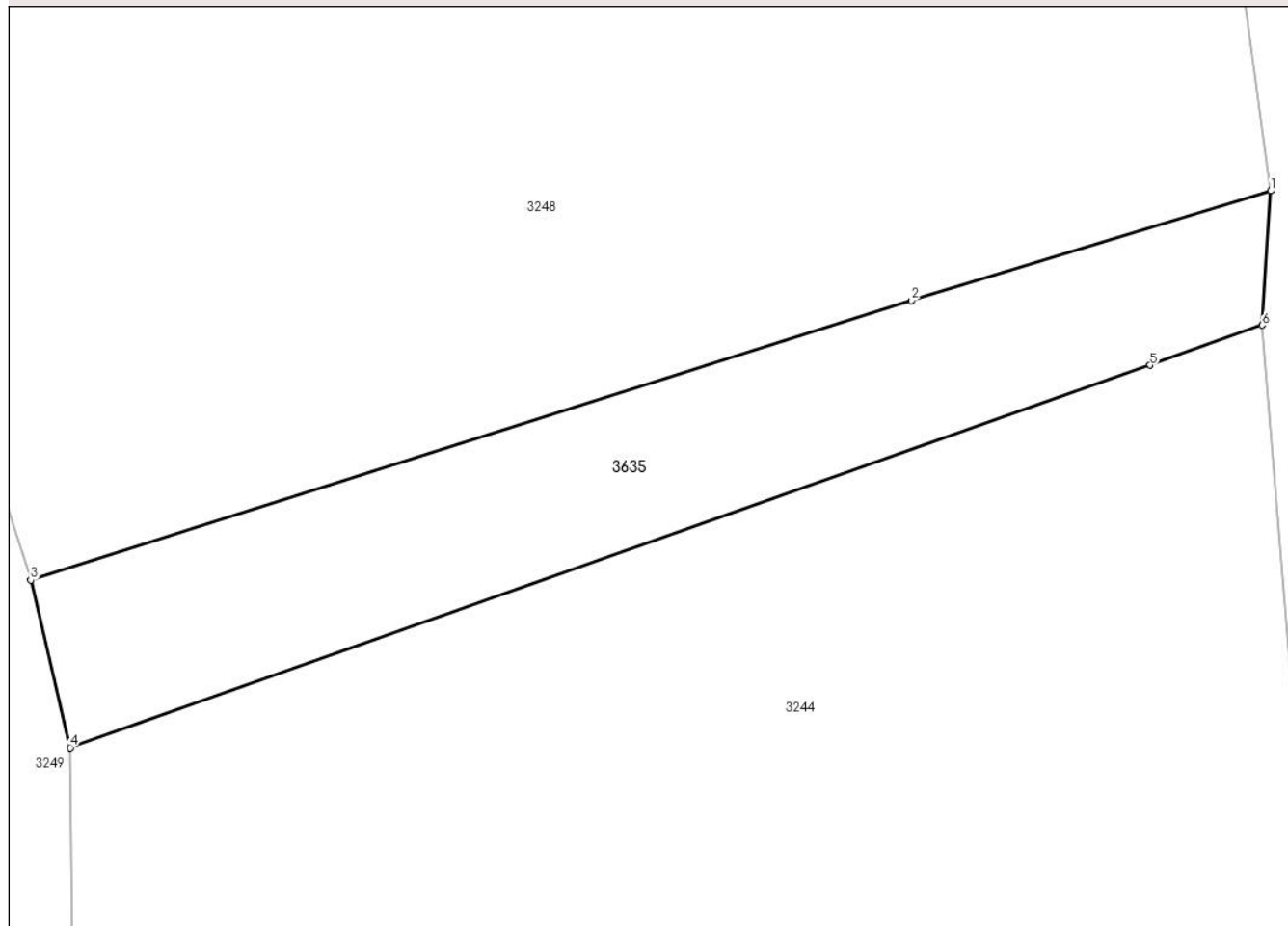
Anexa Nr. 1 La Partea I

Teren

Nr cadastral	Suprafața (mp)*	Observații / Referințe
	252	

* Suprafața este determinată în planul de proiecție Stereo 70.

DETALII LINIARE IMOBIL



Date referitoare la teren

Crt	Categorie folosință	Intravilan	Suprafața (mp)	Tarla	Parcelă	Nr. topo	Observații / Referințe
1	faneata	NU	252	-	-	-	

Lungime Segmente

1) Valorile lungimilor segmentelor sunt obținute din proiecție în plan.

Punct început	X / Y	Punct sfârșit	X / Y	Lungime segment (** (m)
1	507.284,26 414.372,613	2	507.271,219 414.368,639	13.633
2	507.271,219 414.368,639	3	507.239,293 414.358,503	33.496
3	507.239,293 414.358,503	4	507.240,724 414.352,437	6.233
4	507.240,724 414.352,437	5	507.279,89 414.366,296	41.546
5	507.279,89 414.366,296	6	507.283,946 414.367,744	4.307

Punct început	X / Y	Punct sfârșit	X / Y	Lungime segment (** (m)
6	507.283,946 414.367,744	1	507.284,26 414.372,613	4.879

** Lungimile segmentelor sunt determinate în planul de proiecție Stereo 70 și sunt rotunjite la 1 milimetru.

*** Distanța dintre puncte este formată din segmente cumulate ce sunt mai mici decât valoarea 1 milimetru.

**DATE DESPRE IMOBILUL NR. 3636**

Oficiul de Cadastru și Publicitate Imobiliară ARGES
Biroul de Cadastru și Publicitate Imobiliară Campulung

A. Partea I. Descrierea imobilului

TEREN Extravilan

Adresa: Jud. Arges

Nr. Crt	Nr cadastral Nr. topografic	Suprafața* (mp)	Observații / Referințe
A1		21.922	Sector cadastral:4 Teren neimprejmuit;

B. Partea II. Proprietari și acte

Inscrieri privitoare la dreptul de proprietate și alte drepturi reale		Referințe
/		
Act Administrativ nr. 4926, din 11/11/2024 emis de PRIMĂRIA COMUNEI MIOARELE;		
B1	Inscrierea posesiei, drept de PROPRIETATE, dobandit prin Lege, cota actuala 1/1, cota initiala 1/1 1) NEIDENTIFICAT NEIDENTIFICAT	A1
Act Normativ nr. 7, din 13/03/1996 emis de PARLAMENTUL ROMÂNIEI (art.13);		
B2	Se notează mențiunea de proprietar neidentificat	A1

C. Partea III. SARCINI .

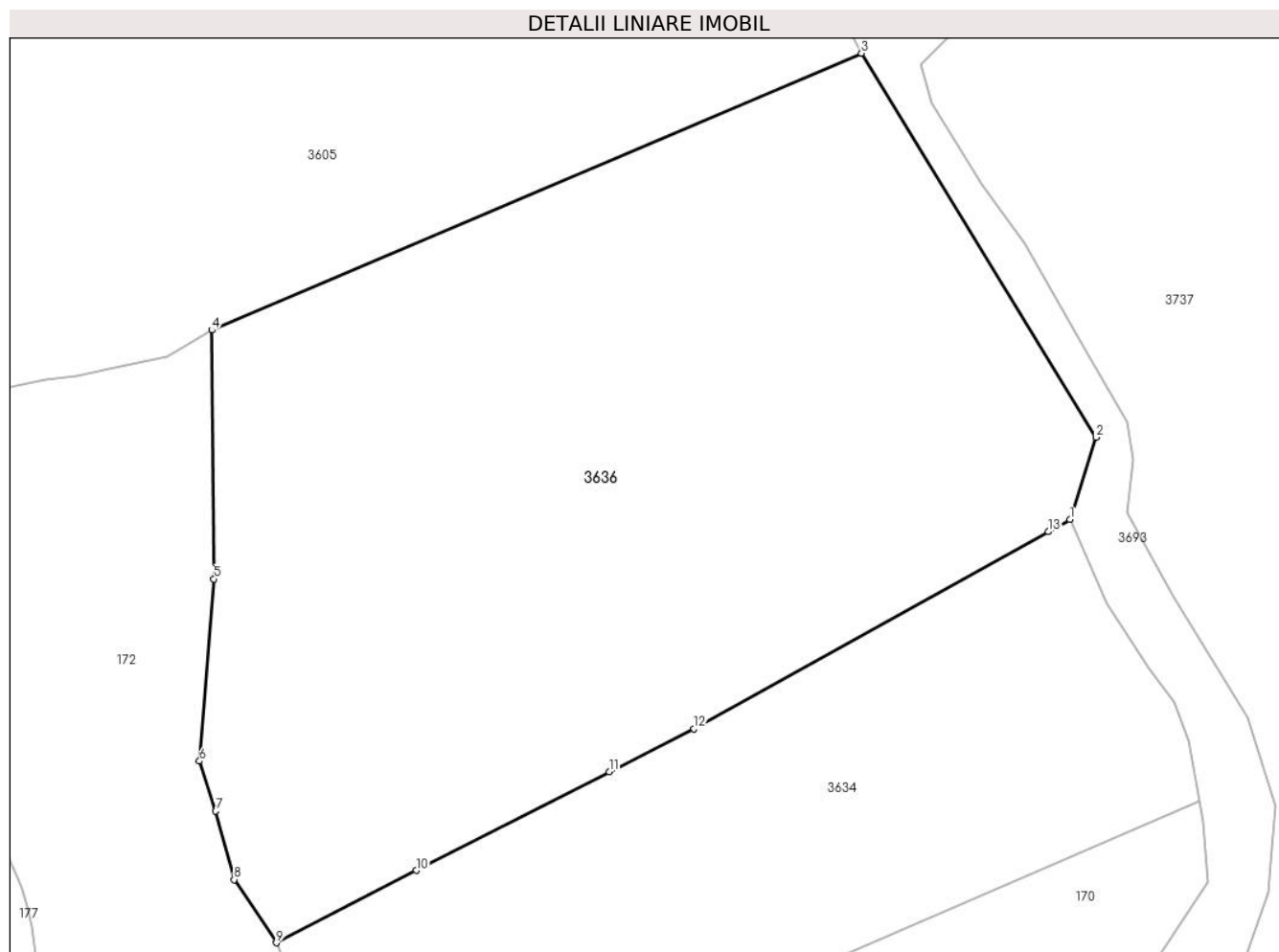
Inscrieri privind dezmembramintele dreptului de proprietate, drepturi reale de garanție și sarcini	Referințe
NU SUNT	

Anexa Nr. 1 La Partea I

Teren

Nr cadastral	Suprafața (mp)*	Observații / Referințe
	21.922	

* Suprafața este determinată în planul de proiecție Stereo 70.



Date referitoare la teren

Crt	Categorie folosință	Intravilan	Suprafața (mp)	Tarla	Parcelă	Nr. topo	Observații / Referințe
1	faneata	NU	21.922	-	-	-	

Lungime Segmente

1) Valorile lungimilor segmentelor sunt obținute din proiecție în plan.

Punct început	X / Y	Punct sfârșit	X / Y	Lungime segment (** (m)
1	508.110,382 416.856,006	2	508.115,984 416.873,73	18.588
2	508.115,984 416.873,73	3	508.065,44 416.956,464	96.952
3	508.065,44 416.956,464	4	507.925,395 416.896,809	152.221
4	507.925,395 416.896,809	5	507.925,863 416.843,207	53.604
5	507.925,863 416.843,207	6	507.922,72 416.803,955	39.378

Punct început	X / Y	Punct sfârșit	X / Y	Lungime segment (** (m)
6	507.922,72 416.803,955	7	507.926,211 416.793,184	11.323
7	507.926,211 416.793,184	8	507.930,185 416.778,432	15.278
8	507.930,185 416.778,432	9	507.939,316 416.764,824	16.388
9	507.939,316 416.764,824	10	507.969,441 416.780,393	33.91
10	507.969,441 416.780,393	11	508.011,077 416.801,671	46.758
11	508.011,077 416.801,671	12	508.029,339 416.810,948	20.483
12	508.029,339 416.810,948	13	508.105,721 416.853,385	87.379
13	508.105,721 416.853,385	1	508.110,382 416.856,006	5.347

** Lungimile segmentelor sunt determinate în planul de proiecție Stereo 70 și sunt rotunjite la 1 milimetru.

*** Distanța dintre puncte este formată din segmente cumulate ce sunt mai mici decât valoarea 1 milimetru.

**DATE DESPRE IMOBILUL NR. 3637**

Oficiul de Cadastru și Publicitate Imobiliară ARGES
Biroul de Cadastru și Publicitate Imobiliară Campulung

A. Partea I. Descrierea imobilului

TEREN Extravilan

Adresa: Jud. Arges

Nr. Crt	Nr cadastral Nr. topografic	Suprafața* (mp)	Observații / Referințe
A1		3.851	Sector cadastral:26 Teren neimprejmit;

Construcții

Crt	Nr cadastral Nr. topografic	Adresa	Observații / Referințe
A1.1		Jud. Arges	Nr. niveluri:1; S. construita la sol:30 mp;

B. Partea II. Proprietari și acte

Inscrieri privitoare la dreptul de proprietate și alte drepturi reale	Referințe
/	
Act Administrativ nr. 4926, din 11/11/2024 emis de PRIMĂRIA COMUNEI MIOARELE;	
B1	Inscrierea posesiei, drept de PROPRIETATE, dobandit prin Lege, cota actuala 1/1, cota initiala 1/1 1) NEIDENTIFICAT NEIDENTIFICAT
	A1, A1.1
Act Normativ nr. 7, din 13/03/1996 emis de PARLAMENTUL ROMÂNIEI (art.13);	
B2	Se notează mențiunea de proprietar neidentificat
	A1, A1.1

C. Partea III. SARCINI .

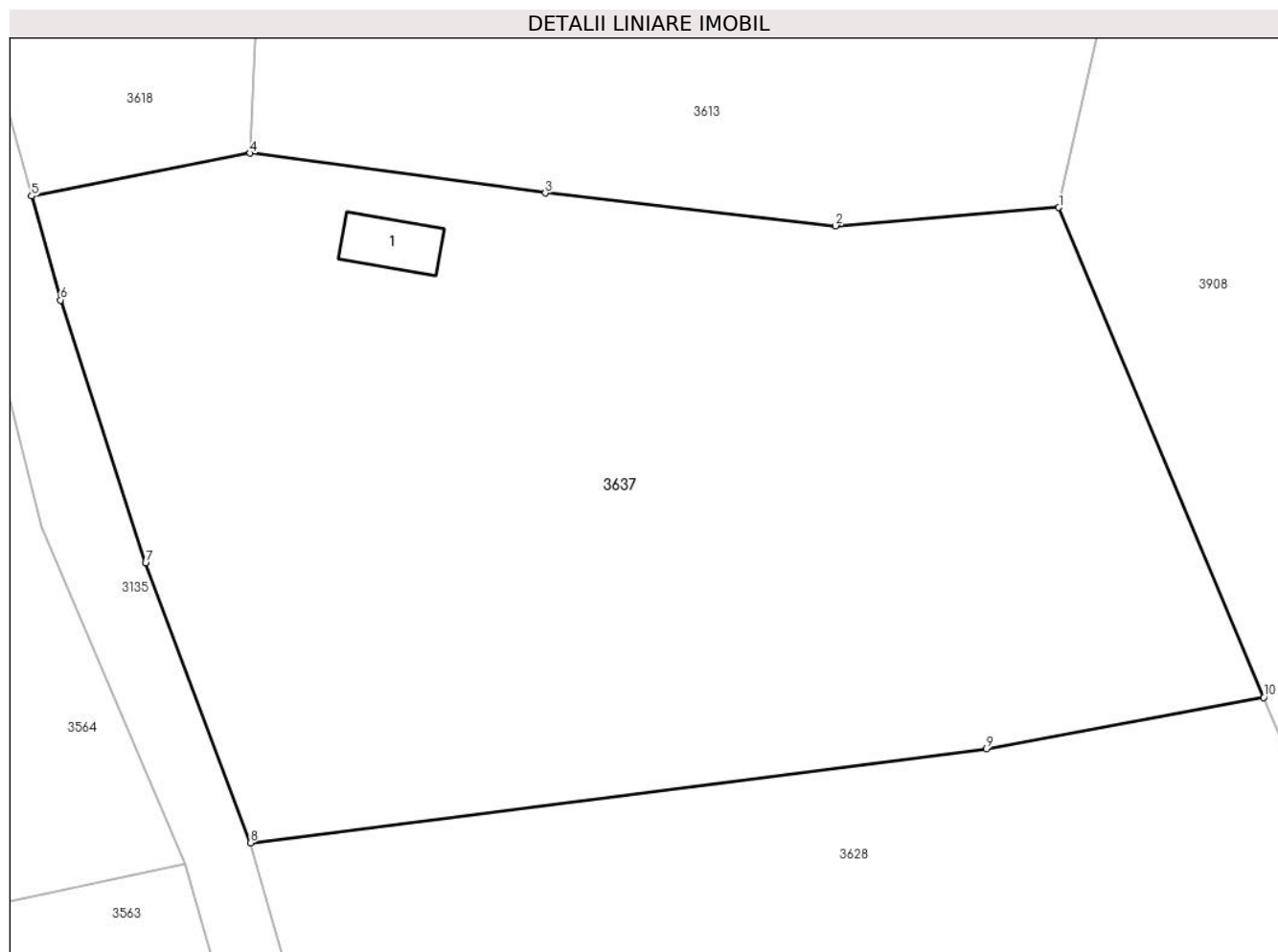
Inscrieri privind dezmembramintele dreptului de proprietate, drepturi reale de garanție și sarcini	Referințe
NU SUNT	

Anexa Nr. 1 La Partea I

Teren

Nr cadastral	Suprafața (mp)*	Observații / Referințe
	3.851	

* Suprafața este determinată în planul de proiecție Stereo 70.



Date referitoare la teren

Crt	Categorie folosință	Intra vilan	Suprafața (mp)	Tarla	Parcelă	Nr. topo	Observații / Referințe
1	curti constructii	NU	551	-	-	-	
2	livada	NU	3.300	-	-	-	

Date referitoare la construcții

Crt	Număr	Destinație construcție	Supraf. (mp)	Situație juridică	Observații / Referințe
A1.1		constructii anexa	30	Cu acte	Nr. niveluri:1; S. construita la sol:30 mp;

Lungime Segmente

1) Valorile lungimilor segmentelor sunt obținute din proiecție în plan.

Punct început	X / Y	Punct sfârșit	X / Y	Lungime segment (** (m)
1	506.663,752 413.319,872	2	506.646,037 413.318,411	17.775
2	506.646,037 413.318,411	3	506.623,01 413.321,007	23.173
3	506.623,01 413.321,007	4	506.599,601 413.324,169	23.622

Punct început	X / Y	Punct sfârșit	X / Y	Lungime segment (** (m)
4	506.599,601 413.324,169	5	506.582,264 413.320,781	17.665
5	506.582,264 413.320,781	6	506.584,567 413.312,534	8.563
6	506.584,567 413.312,534	7	506.591,304 413.291,68	21.915
7	506.591,304 413.291,68	8	506.599,616 413.269,512	23.675
8	506.599,616 413.269,512	9	506.657,993 413.276,97	58.851
9	506.657,993 413.276,97	10	506.679,993 413.281,04	22.373
10	506.679,993 413.281,04	1	506.663,752 413.319,872	42.091

** Lungimile segmentelor sunt determinate în planul de proiecție Stereo 70 și sunt rotunjite la 1 milimetru.

*** Distanța dintre puncte este formată din segmente cumulate ce sunt mai mici decât valoarea 1 milimetru.

**DATE DESPRE IMOBILUL NR. 3638**

Oficiul de Cadastru și Publicitate Imobiliară ARGES
Biroul de Cadastru și Publicitate Imobiliară Campulung

A. Partea I. Descrierea imobilului

TEREN Extravilan

Adresa: Jud. Arges

Nr. Crt	Nr cadastral Nr. topografic	Suprafața* (mp)	Observații / Referințe
A1		5.345	Sector cadastral:10 Teren neimprejmit;

B. Partea II. Proprietari și acte

Inscrieri privitoare la dreptul de proprietate și alte drepturi reale	Referințe
/	
Act Administrativ nr. 4926, din 11/11/2024 emis de PRIMĂRIA COMUNEI MIOARELE;	
B1	Inscrierea posesiei, drept de PROPRIETATE, dobandit prin Lege, cota actuala 1/1, cota initiala 1/1 1) NEIDENTIFICAT NEIDENTIFICAT
Act Normativ nr. 7, din 13/03/1996 emis de PARLAMENTUL ROMÂNIEI (art.13);	
B2	Se notează mențiunea de proprietar neidentificat

C. Partea III. SARCINI .

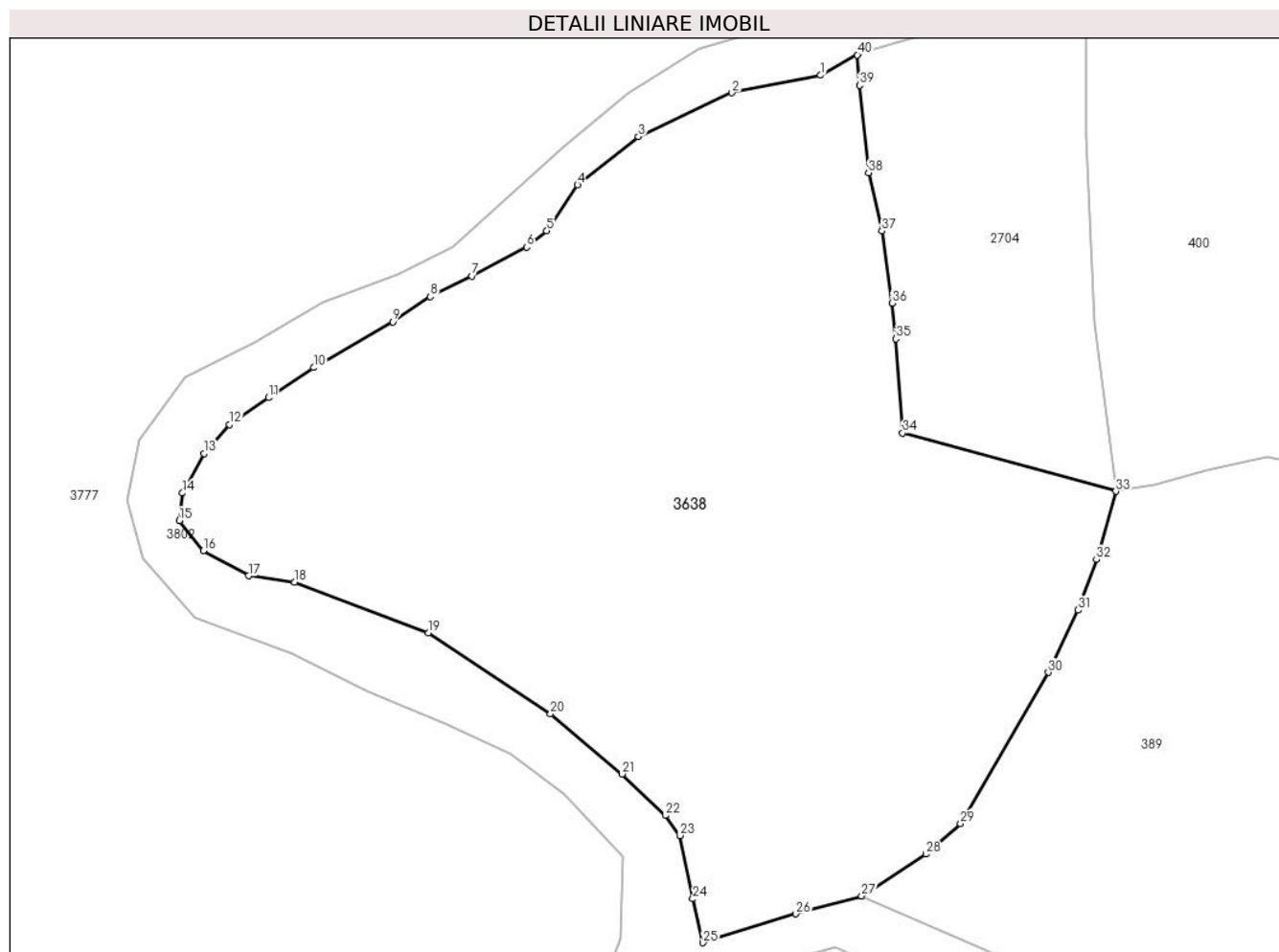
Inscrieri privind dezmembramintele dreptului de proprietate, drepturi reale de garanție și sarcini	Referințe
NU SUNT	

Anexa Nr. 1 La Partea I

Teren

Nr cadastral	Suprafața (mp)*	Observații / Referințe
	5.345	

* Suprafața este determinată în planul de proiecție Stereo 70.



Date referitoare la teren

Crt	Categorie folosință	Intravilan	Suprafața (mp)	Tarla	Parcelă	Nr. topo	Observații / Referințe
1	faneata	NU	5.345	-	-	-	

Lungime Segmente

1) Valorile lungimilor segmentelor sunt obținute din proiecție în plan.

Punct început	X / Y	Punct sfârșit	X / Y	Lungime segment
1	507.275,006 415.004,985	2	507.264,882 415.002,989	10.319
4	507.247,343 414.992,508	5	507.243,849 414.987,303	6.269
7	507.235,293 414.982,17	8	507.230,588 414.979,817	5.261
10	507.217,326 414.971,76	11	507.212,193 414.968,338	6.169
13	507.204,849 414.961,993	14	507.202,425 414.957,501	5.104
16	507.204,778 414.950,941	17	507.209,911 414.948,089	5.872
2	507.264,882 415.002,989	3	507.254,259 414.997,998	11.737
5	507.243,849 414.987,303	6	507.241,568 414.985,45	2.939
8	507.230,588 414.979,817	9	507.226,31 414.976,965	5.142
11	507.212,193 414.968,338	12	507.207,772 414.965,272	5.38
14	507.202,425 414.957,501	15	507.202,069 414.954,364	3.157
17	507.209,911 414.948,089	18	507.215,187 414.947,376	5.324
3	507.254,259 414.997,998	4	507.247,343 414.992,508	8.83
6	507.241,568 414.985,45	7	507.235,293 414.982,17	7.081
9	507.226,31 414.976,965	10	507.217,326 414.971,76	10.383
12	507.207,772 414.965,272	13	507.204,849 414.961,993	4.393
15	507.202,069 414.954,364	16	507.204,778 414.950,941	4.365
18	507.215,187 414.947,376	19	507.230,374 414.941,601	16.248

Punct început	X / Y	Punct sfârșit	X / Y	Lungime segment	Punct început	X / Y	Punct sfârșit	X / Y	Lungime segment	Punct început	X / Y	Punct sfârșit	X / Y	Lungime segment
19	507.230,374 414.941,601	20	507.244,277 414.932,404	16.67	20	507.244,277 414.932,404	21	507.252,405 414.925,559	10.626	21	507.252,405 414.925,559	22	507.257,324 414.920,854	6.807
22	507.257,324 414.920,854	23	507.258,964 414.918,572	2.81	23	507.258,964 414.918,572	24	507.260,462 414.911,371	7.355	24	507.260,462 414.911,371	25	507.261,602 414.906,38	5.12
25	507.261,602 414.906,38	26	507.272,154 414.909,66	11.05	26	507.272,154 414.909,66	27	507.279,659 414.911,708	7.779	27	507.279,659 414.911,708	28	507.286,969 414.916,461	8.719
28	507.286,969 414.916,461	29	507.290,912 414.919,936	5.256	29	507.290,912 414.919,936	30	507.300,905 414.937,104	19.865	30	507.300,905 414.937,104	31	507.304,291 414.944,185	7.849
31	507.304,291 414.944,185	32	507.306,373 414.949,937	6.117	32	507.306,373 414.949,937	33	507.308,575 414.957,693	8.063	33	507.308,575 414.957,693	34	507.284,326 414.964,319	25.138
34	507.284,326 414.964,319	35	507.283,578 414.975,034	10.741	35	507.283,578 414.975,034	36	507.283,117 414.979,088	4.08	36	507.283,117 414.979,088	37	507.281,964 414.987,282	8.275
37	507.281,964 414.987,282	38	507.280,437 414.993,901	6.793	38	507.280,437 414.993,901	39	507.279,429 415.003,836	9.986	39	507.279,429 415.003,836	40	507.279,166 415.007,294	3.468
40	507.279,166 415.007,294	41	507.279,307 415.007,485	0.237	41	507.279,307 415.007,485	1	507.275,006 415.004,985	4.975					

** Lungimile segmentelor sunt determinate în planul de proiecție Stereo 70 și sunt rotunjite la 1 milimetru.

*** Distanța dintre puncte este formată din segmente cumulate ce sunt mai mici decât valoarea 1 milimetru.

**DATE DESPRE IMOBILUL NR. 3639**

Oficiul de Cadastru și Publicitate Imobiliară ARGES
Biroul de Cadastru și Publicitate Imobiliară Campulung

A. Partea I. Descrierea imobilului

TEREN Extravilan

Adresa: Jud. Arges

Nr. Crt	Nr cadastral Nr. topografic	Suprafața* (mp)	Observații / Referințe
A1	81356	4.133	Sector cadastral:4 Teren neimprejmuit;

B. Partea II. Proprietari și acte

Inscrieri privitoare la dreptul de proprietate și alte drepturi reale		Referințe
/		
Act Administrativ nr. 4926, din 11/11/2024 emis de PRIMĂRIA COMUNEI MIOARELE;		
B1	Inscrierea posesiei, drept de PROPRIETATE, dobandit prin Lege, cota actuala 1/1, cota initiala 1/1 1) NEIDENTIFICAT NEIDENTIFICAT	A1
Act Normativ nr. 7, din 13/03/1996 emis de PARLAMENTUL ROMÂNIEI (art.13);		
B2	Se notează mențiunea de proprietar neidentificat	A1

C. Partea III. SARCINI .

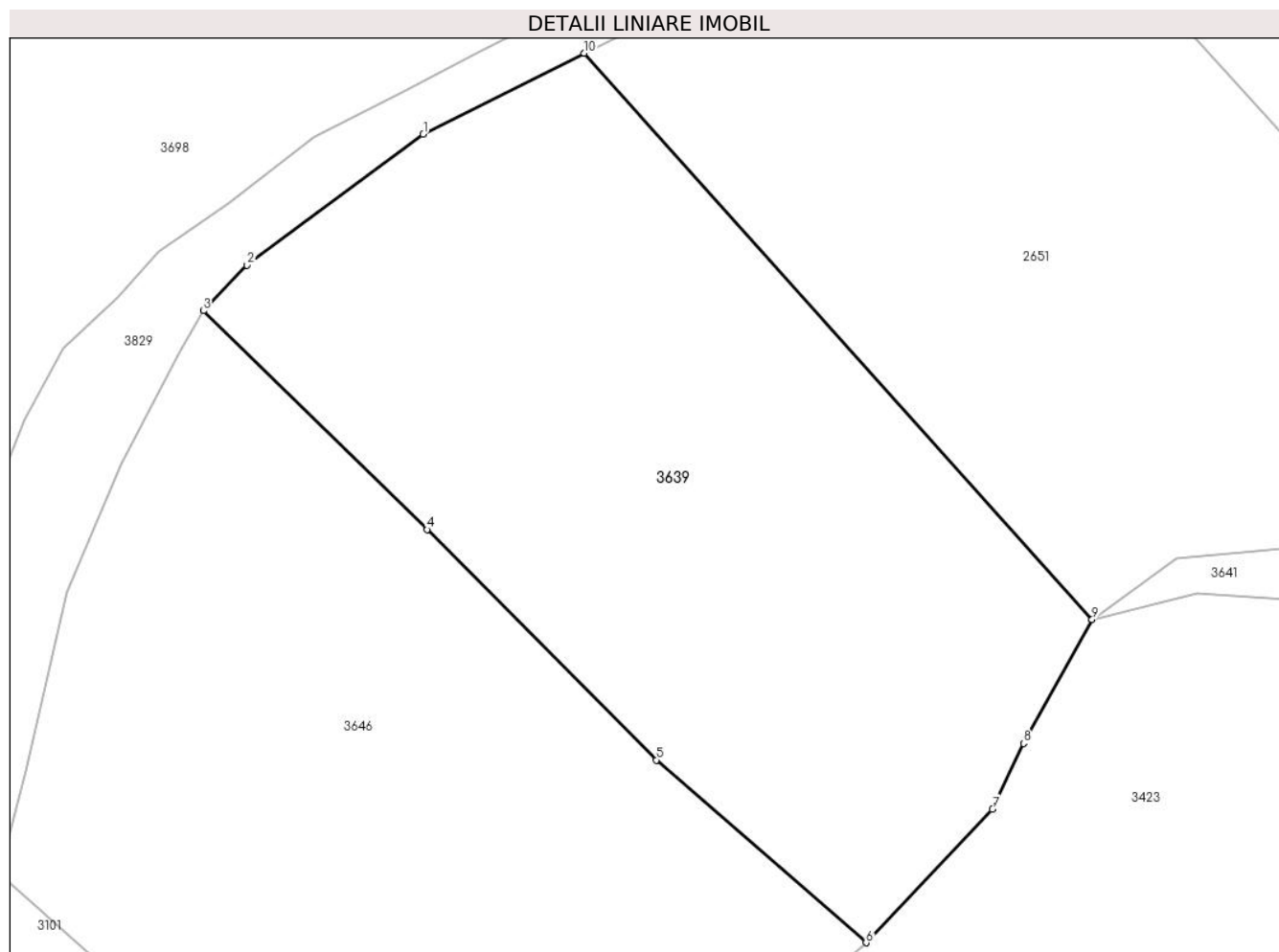
Inscrieri privind dezmembramintele dreptului de proprietate, drepturi reale de garanție și sarcini	Referințe
NU SUNT	

Anexa Nr. 1 La Partea I

Teren

Nr cadastral	Suprafața (mp)*	Observații / Referințe
81356	4.133	

* Suprafața este determinată în planul de proiecție Stereo 70.



Date referitoare la teren

Crt	Categorie folosință	Intra vilan	Suprafața (mp)	Tarla	Parcelă	Nr. topo	Observații / Referințe
1	faneata	NU	4.133	-	-	-	

Lungime Segmente

1) Valorile lungimilor segmentelor sunt obținute din proiecție în plan.

Punct început	X / Y	Punct sfârșit	X / Y	Lungime segment (** (m)
1	508.057,378 417.421,474	2	508.038,711 417.407,597	23.26
2	508.038,711 417.407,597	3	508.034,066 417.402,771	6.698
3	508.034,066 417.402,771	4	508.057,776 417.379,607	33.147
4	508.057,776 417.379,607	5	508.082,075 417.355,2	34.44
5	508.082,075 417.355,2	6	508.104,3 417.335,851	29.468

Punct început	X / Y	Punct sfârșit	X / Y	Lungime segment (** (m)
6	508.104,3 417.335,851	7	508.117,69 417.350,008	19.486
7	508.117,69 417.350,008	8	508.120,981 417.356,958	7.69
8	508.120,981 417.356,958	9	508.128,253 417.370,097	15.017
9	508.128,253 417.370,097	10	508.074,437 417.430,049	80.563
10	508.074,437 417.430,049	1	508.057,378 417.421,474	19.093

** Lungimile segmentelor sunt determinate în planul de proiecție Stereo 70 și sunt rotunjite la 1 milimetru.

*** Distanța dintre puncte este formată din segmente cumulate ce sunt mai mici decât valoarea 1 milimetru.

**DATE DESPRE IMOBILUL NR. 3640**

Oficiul de Cadastru și Publicitate Imobiliară ARGES
Biroul de Cadastru și Publicitate Imobiliară Campulung

A. Partea I. Descrierea imobilului

TEREN Extravilan

Adresa: Jud. Arges

Nr. Crt	Nr cadastral Nr. topografic	Suprafața* (mp)	Observații / Referințe
A1	80853	3.845	Sector cadastral:26 Teren neimprejmit;

B. Partea II. Proprietari și acte

Inscrieri privitoare la dreptul de proprietate și alte drepturi reale		Referințe
/		
Act Administrativ nr. 4926, din 11/11/2024 emis de PRIMĂRIA COMUNEI MIOARELE;		
B1	Inscrierea posesiei, drept de PROPRIETATE, dobandit prin Lege, cota actuala 1/1, cota initiala 1/1 1) NEIDENTIFICAT NEIDENTIFICAT	A1
Act Normativ nr. 7, din 13/03/1996 emis de PARLAMENTUL ROMÂNIEI (art.13);		
B2	Se notează mențiunea de proprietar neidentificat	A1

C. Partea III. SARCINI .

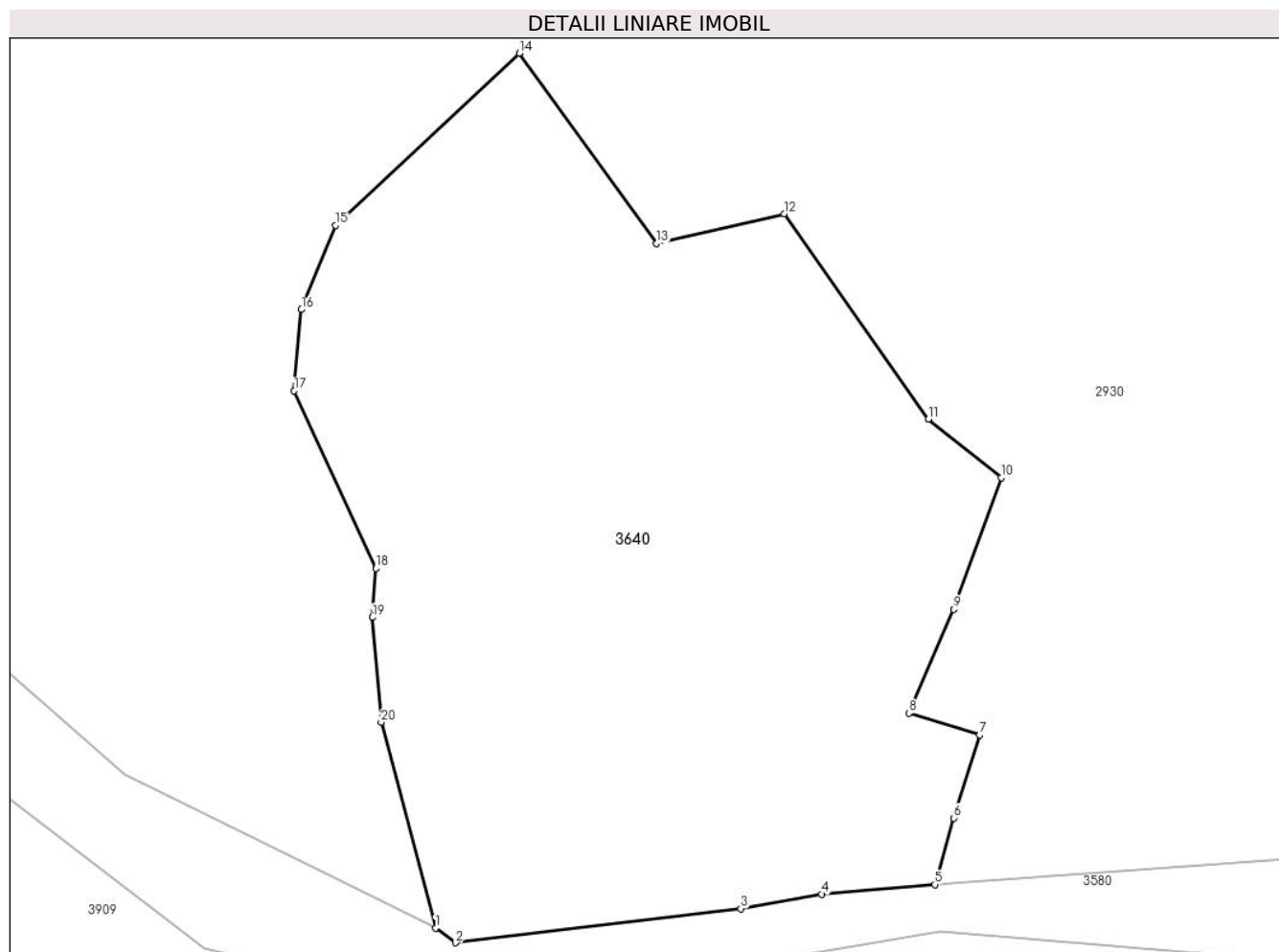
Inscrieri privind dezmembramintele dreptului de proprietate, drepturi reale de garanție și sarcini	Referințe
NU SUNT	

Anexa Nr. 1 La Partea I

Teren

Nr cadastral	Suprafața (mp)*	Observații / Referințe
80853	3.845	

* Suprafața este determinată în planul de proiecție Stereo 70.



Date referitoare la teren

Crt	Categorie folosință	Intravilan	Suprafața (mp)	Tarla	Parcelă	Nr. topo	Observații / Referințe
1	faneata	NU	3.845	-	-	-	

Lungime Segmente

1) Valorile lungimilor segmentelor sunt obținute din proiecție în plan.

Punct început	X / Y	Punct sfârșit	X / Y	Lungime segment (** (m)
1	507.000,952 413.079,086	2	507.002,886 413.077,694	2.383
2	507.002,886 413.077,694	3	507.030,181 413.080,958	27.489
3	507.030,181 413.080,958	4	507.037,926 413.082,346	7.868
4	507.037,926 413.082,346	5	507.048,762 413.083,261	10.875
5	507.048,762 413.083,261	6	507.050,592 413.089,63	6.627

Punct început	X / Y	Punct sfârşit	X / Y	Lungime segment (** (m)
6	507.050,592 413.089,63	7	507.053,045 413.097,587	8.327
7	507.053,045 413.097,587	8	507.046,273 413.099,66	7.082
8	507.046,273 413.099,66	9	507.050,565 413.109,598	10.825
9	507.050,565 413.109,598	10	507.055,112 413.122,207	13.404
10	507.055,112 413.122,207	11	507.048,139 413.127,797	8.937
11	507.048,139 413.127,797	12	507.034,336 413.147,459	24.023
12	507.034,336 413.147,459	13	507.022,116 413.144,618	12.546
13	507.022,116 413.144,618	14	507.008,966 413.162,809	22.446
14	507.008,966 413.162,809	15	506.991,355 413.146,341	24.111
15	506.991,355 413.146,341	16	506.988,105 413.138,282	8.69
16	506.988,105 413.138,282	17	506.987,413 413.130,513	7.8
17	506.987,413 413.130,513	18	506.995,228 413.113,513	18.71
18	506.995,228 413.113,513	19	506.994,907 413.108,823	4.701
19	506.994,907 413.108,823	20	506.995,741 413.098,802	10.056
20	506.995,741 413.098,802	1	507.000,952 413.079,086	20.393

** Lungimile segmentelor sunt determinate în planul de proiecție Stereo 70 și sunt rotunjite la 1 milimetru.

*** Distanța dintre puncte este formată din segmente cumulate ce sunt mai mici decât valoarea 1 milimetru.

**DATE DESPRE IMOBILUL NR. 3641**

Oficiul de Cadastru și Publicitate Imobiliară ARGES
Biroul de Cadastru și Publicitate Imobiliară Campulung

A. Partea I. Descrierea imobilului

TEREN Extravilan

Adresa: Jud. Arges

Nr. Crt	Nr cadastral Nr. topografic	Suprafața* (mp)	Observații / Referințe
A1		8.692	Sector cadastral:4 Teren neimprejmuit;

B. Partea II. Proprietari și acte

Inscrieri privitoare la dreptul de proprietate și alte drepturi reale		Referințe
/		
Act Administrativ nr. 4926, din 11/11/2024 emis de PRIMĂRIA COMUNEI MIOARELE;		
B1	Inscrierea posesiei, drept de PROPRIETATE, dobandit prin Lege, cota actuala 1/1, cota initiala 1/1 1) NEIDENTIFICAT NEIDENTIFICAT	A1
Act Normativ nr. 7, din 13/03/1996 emis de PARLAMENTUL ROMÂNIEI (art.13);		
B2	Se notează mențiunea de proprietar neidentificat	A1

C. Partea III. SARCINI .

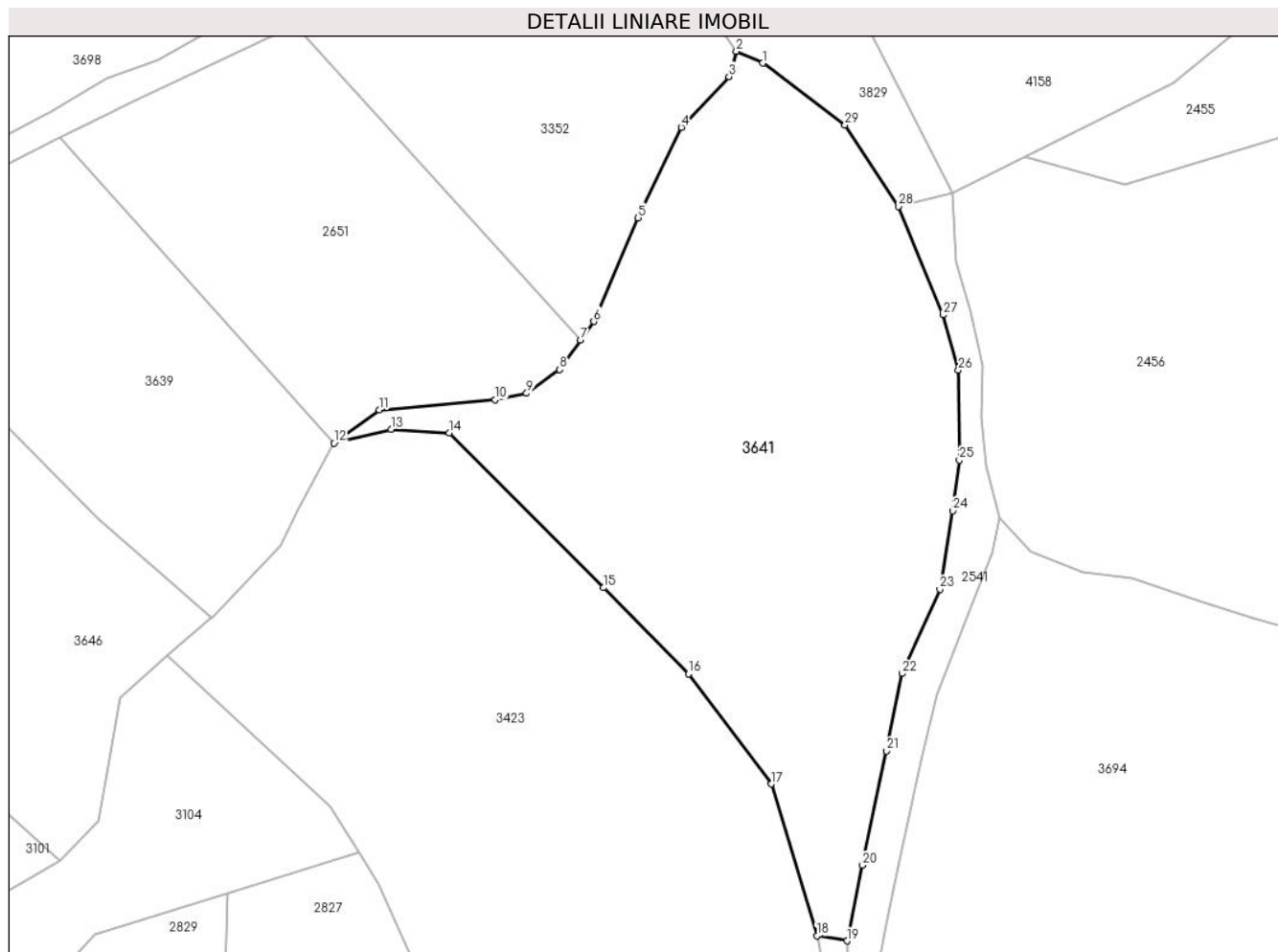
Inscrieri privind dezmembramintele dreptului de proprietate, drepturi reale de garanție și sarcini	Referințe
NU SUNT	

Anexa Nr. 1 La Partea I

Teren

Nr cadastral	Suprafața (mp)*	Observații / Referințe
	8.692	

* Suprafața este determinată în planul de proiecție Stereo 70.



Date referitoare la teren

Crt	Categorie folosință	Intra vilan	Suprafața (mp)	Tarla	Parcelă	Nr. topo	Observații / Referințe
1	faneata	NU	8.692	-	-	-	

Lungime Segmente

1) Valorile lungimilor segmentelor sunt obținute din proiecție în plan.

Punct început	X / Y	Punct sfârșit	X / Y	Lungime segment (** (m)
1	508.212,444 417.444,682	2	508.207,291 417.446,978	5.641
3	508.205,795 417.442,034	4	508.196,408 417.432,065	13.693
5	508.187,985 417.414,301	6	508.179,24 417.393,967	22.135
7	508.176,645 417.390,289	8	508.172,567 417.384,509	7.074
9	508.166,07 417.379,869	10	508.159,907 417.378,633	6.286

Punct început	X / Y	Punct sfârșit	X / Y	Lungime segment (** (m)
2	508.207,291 417.446,978	3	508.205,795 417.442,034	5.165
4	508.196,408 417.432,065	5	508.187,985 417.414,301	19.66
6	508.179,24 417.393,967	7	508.176,645 417.390,289	4.501
8	508.172,567 417.384,509	9	508.166,07 417.379,869	7.984
10	508.159,907 417.378,633	11	508.137,17 417.376,609	22.827

Punct început	X / Y	Punct sfârșit	X / Y	Lungime segment (** (m)
11	508.137,17 417.376,609	12	508.128,253 417.370,097	11.042
13	508.139,44 417.372,82	14	508.150,899 417.372,062	11.484
15	508.181,12 417.341,72	16	508.197,882 417.324,814	23.807
17	508.214,127 417.303,223	18	508.223,05 417.273,4	31.129
19	508.228,985 417.272,426	20	508.232,027 417.287,256	15.139
21	508.236,78 417.309,691	22	508.239,822 417.324,902	15.512
23	508.247,237 417.341,443	24	508.249,709 417.356,843	15.597
25	508.251,04 417.366,73	26	508.250,849 417.384,412	17.683
27	508.247,807 417.395,249	28	508.239,062 417.416,543	23.02
29	508.228,604 417.432,514	1	508.212,444 417.444,682	20.229

Punct început	X / Y	Punct sfârșit	X / Y	Lungime segment (** (m)
12	508.128,253 417.370,097	13	508.139,44 417.372,82	11.514
14	508.150,899 417.372,062	15	508.181,12 417.341,72	42.825
16	508.197,882 417.324,814	17	508.214,127 417.303,223	27.02
18	508.223,05 417.273,4	19	508.228,985 417.272,426	6.014
20	508.232,027 417.287,256	21	508.236,78 417.309,691	22.933
22	508.239,822 417.324,902	23	508.247,237 417.341,443	18.127
24	508.249,709 417.356,843	25	508.251,04 417.366,73	9.976
26	508.250,849 417.384,412	27	508.247,807 417.395,249	11.256
28	508.239,062 417.416,543	29	508.228,604 417.432,514	19.09

** Lungimile segmentelor sunt determinate în planul de proiecție Stereo 70 și sunt rotunjite la 1 milimetru.

*** Distanța dintre puncte este formată din segmente cumulate ce sunt mai mici decât valoarea 1 milimetru.

**DATE DESPRE IMOBILUL NR. 3642**

Oficiul de Cadastru și Publicitate Imobiliară ARGES
Biroul de Cadastru și Publicitate Imobiliară Campulung

A. Partea I. Descrierea imobilului

TEREN Extravilan

Adresa: Jud. Arges

Nr. Crt	Nr cadastral Nr. topografic	Suprafața* (mp)	Observații / Referințe
A1		47.993	Sector cadastral:4 Teren imprejmuit;

B. Partea II. Proprietari și acte

Inscrieri privitoare la dreptul de proprietate și alte drepturi reale		Referințe
/		
Act Administrativ nr. 4926, din 11/11/2024 emis de PRIMĂRIA COMUNEI MIOARELE;		
B1	Inscrierea posesiei, drept de PROPRIETATE, dobandit prin Lege, cota actuala 1/1, cota initiala 1/1 1) NEIDENTIFICAT NEIDENTIFICAT	A1
Act Normativ nr. 7, din 13/03/1996 emis de PARLAMENTUL ROMÂNIEI (art.13);		
B2	Se notează mențiunea de proprietar neidentificat	A1

C. Partea III. SARCINI .

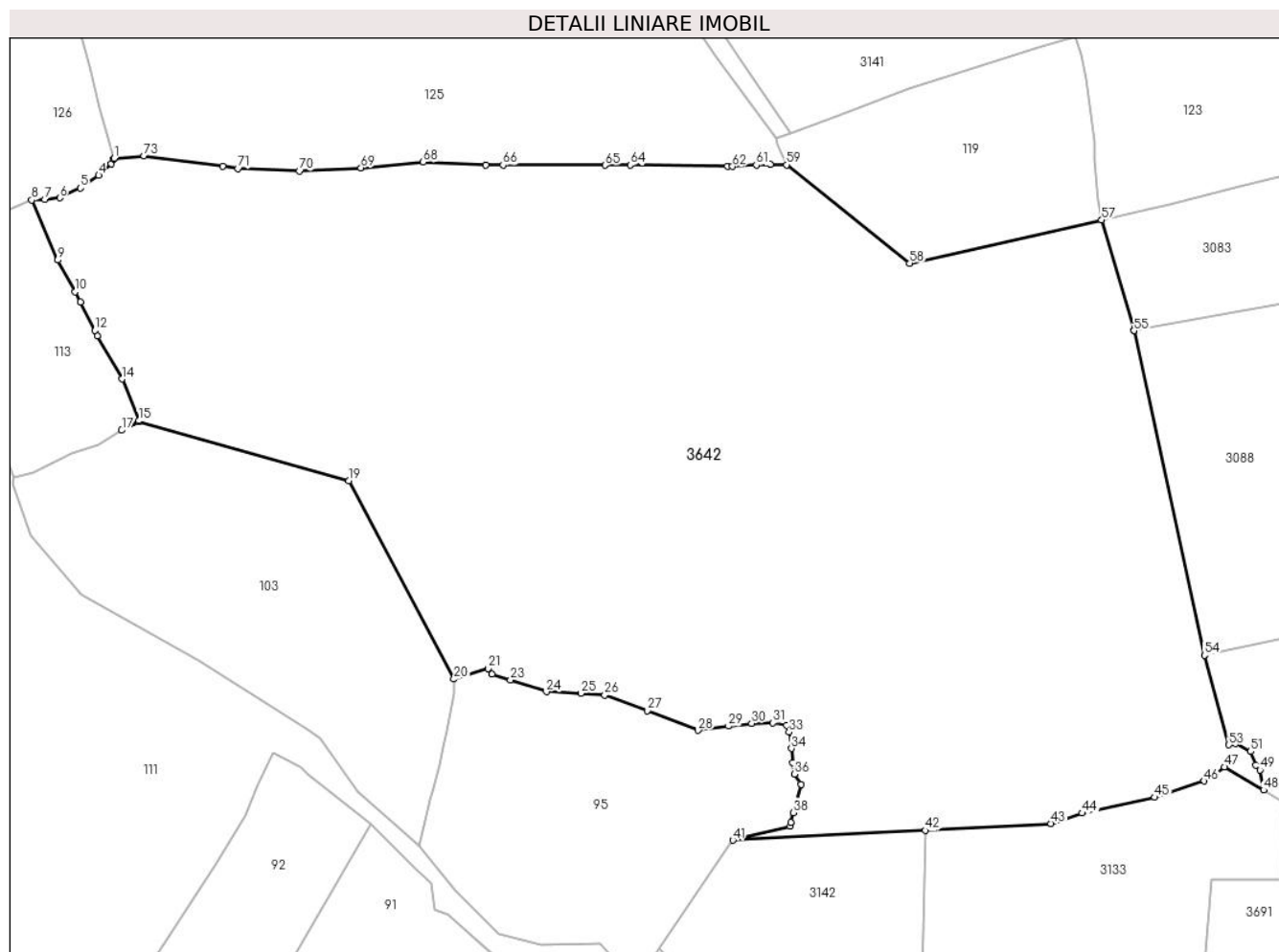
Inscrieri privind dezmembramintele dreptului de proprietate, drepturi reale de garanție și sarcini	Referințe
NU SUNT	

Anexa Nr. 1 La Partea I

Teren

Nr cadastral	Suprafața (mp)*	Observații / Referințe
	47.993	

* Suprafața este determinată în planul de proiecție Stereo 70.



Date referitoare la teren

Crt	Categorie folosință	Intravilan	Suprafața (mp)	Tarla	Parcelă	Nr. topo	Observații / Referințe
1	faneata	NU	47.993	-	-	-	

Lungime Segmente

1) Valorile lungimilor segmentelor sunt obținute din proiecție în plan.

Punct început	X / Y	Punct sfârșit	X / Y	Lungime segment
1	507.766,879 416.381,641	2	507.766,728 416.381,423	0.265
4	507.762,238 416.376,474	5	507.756,726 416.372,633	6.718
7	507.745,963 416.369,259	8	507.741,945 416.369,009	4.026
10	507.755,17 416.341,346	11	507.756,697 416.338,235	3.466
13	507.761,872 416.328,019	14	507.769,34 416.314,943	15.058
16	507.774,358 416.302,13	17	507.769,188 416.299,46	5.819
2	507.766,728 416.381,423	3	507.766,002 416.379,921	1.668
5	507.756,726 416.372,633	6	507.750,437 416.369,692	6.943
8	507.741,945 416.369,009	9	507.749,843 416.350,868	19.786
11	507.756,697 416.338,235	12	507.761,141 416.329,592	9.719
14	507.769,34 416.314,943	15	507.774,379 416.302,324	13.588
17	507.769,188 416.299,46	18	507.774,368 416.302,106	5.817
3	507.766,002 416.379,921	4	507.762,238 416.376,474	5.104
6	507.750,437 416.369,692	7	507.745,963 416.369,259	4.495
9	507.749,843 416.350,868	10	507.755,17 416.341,346	10.911
12	507.761,141 416.329,592	13	507.761,872 416.328,019	1.735
15	507.774,379 416.302,324	16	507.774,358 416.302,13	0.195
18	507.774,368 416.302,106	19	507.837,872 416.284,211	65.977

Punct început	X / Y	Punct sfârșit	X / Y	Lungime segment	Punct început	X / Y	Punct sfârșit	X / Y	Lungime segment	Punct început	X / Y	Punct sfârșit	X / Y	Lungime segment
19	507.837,872 416.284,211	20	507.869,694 416.224,228	67.901	20	507.869,694 416.224,228	21	507.880,018 416.227,429	10.809	21	507.880,018 416.227,429	22	507.881,198 416.225,702	2.092
22	507.881,198 416.225,702	23	507.886,77 416.223,959	5.838	23	507.886,77 416.223,959	24	507.897,686 416.220,396	11.483	24	507.897,686 416.220,396	25	507.908,075 416.219,972	10.398
25	507.908,075 416.219,972	26	507.915,274 416.219,359	7.225	26	507.915,274 416.219,359	27	507.928,152 416.214,705	13.693	27	507.928,152 416.214,705	28	507.943,518 416.208,724	16.489
28	507.943,518 416.208,724	29	507.952,765 416.210,007	9.336	29	507.952,765 416.210,007	30	507.959,678 416.210,884	6.968	30	507.959,678 416.210,884	31	507.966,142 416.210,994	6.465
31	507.966,142 416.210,994	32	507.970,267 416.210,28	4.186	32	507.970,267 416.210,28	33	507.971,029 416.208,191	2.224	33	507.971,029 416.208,191	34	507.971,748 416.203,27	4.973
34	507.971,748 416.203,27	35	507.972,211 416.199,032	4.263	35	507.972,211 416.199,032	36	507.972,62 416.195,539	3.517	36	507.972,62 416.195,539	37	507.974,619 416.192,459	3.672
37	507.974,619 416.192,459	38	507.972,348 416.183,869	8.885	38	507.972,348 416.183,869	39	507.971,556 416.180,981	2.995	39	507.971,556 416.180,981	40	507.971,341 416.179,805	1.195
40	507.971,341 416.179,805	41	507.954,038 416.175,556	17.817	41	507.954,038 416.175,556	42	508.012,254 416.178,515	58.291	42	508.012,254 416.178,515	43	508.050,26 416.180,612	38.064
43	508.050,26 416.180,612	44	508.059,697 416.183,722	9.936	44	508.059,697 416.183,722	45	508.081,622 416.188,517	22.443	45	508.081,622 416.188,517	46	508.096,615 416.193,419	15.774
46	508.096,615 416.193,419	47	508.102,696 416.197,678	7.424	47	508.102,696 416.197,678	48	508.114,597 416.190,709	13.791	48	508.114,597 416.190,709	49	508.113,48 416.196,743	6.137
49	508.113,48 416.196,743	50	508.112,283 416.198,314	1.975	50	508.112,283 416.198,314	51	508.110,65 416.202,335	4.34	51	508.110,65 416.202,335	52	508.106,049 416.204,721	5.183
52	508.106,049 416.204,721	53	508.104,058 416.204,34	2.027	53	508.104,058 416.204,34	54	508.096,686 416.231,458	28.102	54	508.096,686 416.231,458	55	508.075,326 416.329,559	100.399
55	508.075,326 416.329,559	56	508.075,308 416.329,556	0.018	56	508.075,308 416.329,556	57	508.065,591 416.363,015	34.841	57	508.065,591 416.363,015	58	508.007,482 416.349,937	59.562
58	508.007,482 416.349,937	59	507.970,278 416.379,651	47.614	59	507.970,278 416.379,651	60	507.965,446 416.379,853	4.836	60	507.965,446 416.379,853	61	507.961,152 416.379,577	4.303
61	507.961,152 416.379,577	62	507.953,936 416.379,179	7.227	62	507.953,936 416.379,179	63	507.952,416 416.379,218	1.521	63	507.952,416 416.379,218	64	507.922,985 416.379,589	29.433
64	507.922,985 416.379,589	65	507.915,379 416.379,516	7.606	65	507.915,379 416.379,516	66	507.884,529 416.379,566	30.85	66	507.884,529 416.379,566	67	507.879,306 416.379,604	5.223
67	507.879,306 416.379,604	68	507.860,402 416.380,489	18.925	68	507.860,402 416.380,489	69	507.841,543 416.378,763	18.938	69	507.841,543 416.378,763	70	507.822,929 416.377,784	18.64
70	507.822,929 416.377,784	71	507.804,307 416.378,543	18.637	71	507.804,307 416.378,543	72	507.799,72 416.379,239	4.64	72	507.799,72 416.379,239	73	507.775,959 416.382,377	23.967
73	507.775,959 416.382,377	1	507.766,879 416.381,641	9.11										

** Lungimile segmentelor sunt determinate în planul de proiecție Stereo 70 și sunt rotunjite la 1 milimetru.

*** Distanța dintre puncte este formată din segmente cumulate ce sunt mai mici decât valoarea 1 milimetru.

**DATE DESPRE IMOBILUL NR. 3643**

Oficiul de Cadastru și Publicitate Imobiliară ARGES
Biroul de Cadastru și Publicitate Imobiliară Campulung

A. Partea I. Descrierea imobilului

TEREN Extravilan

Adresa: Jud. Arges

Nr. Crt	Nr cadastral Nr. topografic	Suprafața* (mp)	Observații / Referințe
A1		5.674	Sector cadastral:4 Teren neimprejmuit;

B. Partea II. Proprietari și acte

Inscrieri privitoare la dreptul de proprietate și alte drepturi reale		Referințe
/		
Act Administrativ nr. 4926, din 11/11/2024 emis de PRIMĂRIA COMUNEI MIOARELE;		
B1	Inscrierea posesiei, drept de PROPRIETATE, dobandit prin Lege, cota actuala 1/1, cota initiala 1/1 1) NEIDENTIFICAT NEIDENTIFICAT	A1
Act Normativ nr. 7, din 13/03/1996 emis de PARLAMENTUL ROMÂNIEI (art.13);		
B2	Se notează mențiunea de proprietar neidentificat	A1

C. Partea III. SARCINI .

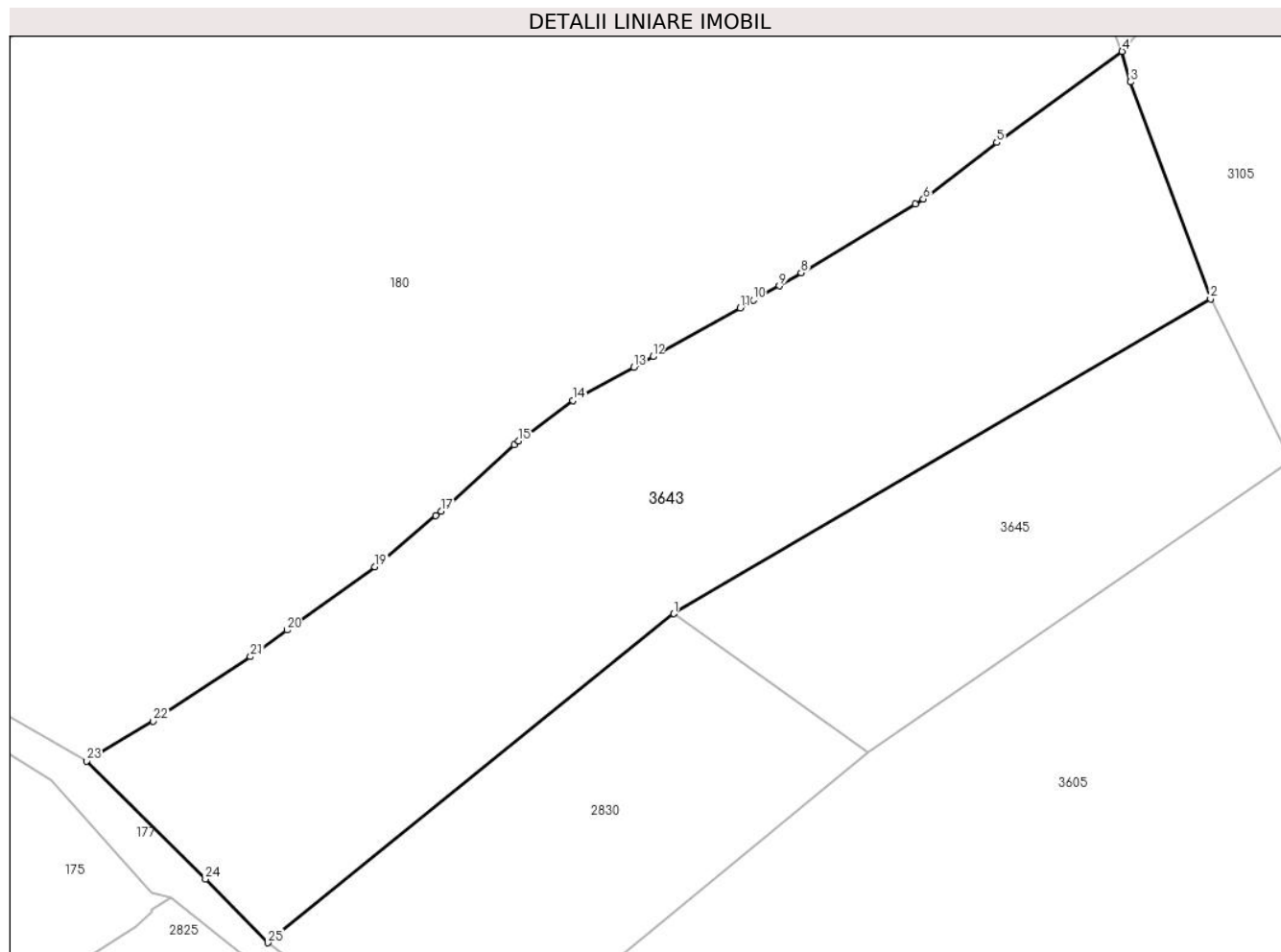
Inscrieri privind dezmembramintele dreptului de proprietate, drepturi reale de garanție și sarcini	Referințe
NU SUNT	

Anexa Nr. 1 La Partea I

Teren

Nr cadastral	Suprafața (mp)*	Observații / Referințe
	5.674	

* Suprafața este determinată în planul de proiecție Stereo 70.



Date referitoare la teren

Crt	Categorie folosință	Intra vilan	Suprafața (mp)	Tarla	Parcelă	Nr. topo	Observații / Referințe
1	faneata	NU	5.674	-	-	-	

Lungime Segmente

1) Valorile lungimilor segmentelor sunt obținute din proiecție în plan.

Punct început	X / Y	Punct sfârșit	X / Y	Lungime segment (** (m)
1	507.899,221 417.061,154	2	507.975,574 417.105,886	88.491
3	507.964,166 417.136,687	4	507.962,982 417.141,026	4.498
5	507.945,167 417.128,093	6	507.934,722 417.120,06	13.177
7	507.933,549 417.119,354	8	507.917,339 417.109,594	18.921
9	507.914,24 417.107,729	10	507.910,523 417.105,679	4.245

Punct început	X / Y	Punct sfârșit	X / Y	Lungime segment (** (m)
2	507.975,574 417.105,886	3	507.964,166 417.136,687	32.846
4	507.962,982 417.141,026	5	507.945,167 417.128,093	22.014
6	507.934,722 417.120,06	7	507.933,549 417.119,354	1.369
8	507.917,339 417.109,594	9	507.914,24 417.107,729	3.617
10	507.910,523 417.105,679	11	507.908,664 417.104,608	2.145

Punct început	X / Y	Punct sfârșit	X / Y	Lungime segment (** (m)
11	507.908,664 417.104,608	12	507.896,267 417.097,67	14.206
13	507.893,524 417.096,135	14	507.884,87 417.091,424	9.853
15	507.877,18 417.085,698	16	507.876,547 417.085,126	0.853
17	507.866,12 417.075,709	18	507.865,395 417.075,055	0.976
19	507.856,724 417.067,821	20	507.844,214 417.058,811	15.417
21	507.839,014 417.055,039	22	507.825,191 417.045,88	16.582
23	507.815,732 417.040,238	24	507.832,601 417.023,441	23.806
25	507.841,481 417.014,405	1	507.899,221 417.061,154	74.293

Punct început	X / Y	Punct sfârșit	X / Y	Lungime segment (** (m)
12	507.896,267 417.097,67	13	507.893,524 417.096,135	3.143
14	507.884,87 417.091,424	15	507.877,18 417.085,698	9.588
16	507.876,547 417.085,126	17	507.866,12 417.075,709	14.05
18	507.865,395 417.075,055	19	507.856,724 417.067,821	11.292
20	507.844,214 417.058,811	21	507.839,014 417.055,039	6.424
22	507.825,191 417.045,88	23	507.815,732 417.040,238	11.014
24	507.832,601 417.023,441	25	507.841,481 417.014,405	12.669

** Lungimile segmentelor sunt determinate în planul de proiecție Stereo 70 și sunt rotunjite la 1 milimetru.

*** Distanța dintre puncte este formată din segmente cumulate ce sunt mai mici decât valoarea 1 milimetru.

**DATE DESPRE IMOBILUL NR. 3644**

Oficiul de Cadastru și Publicitate Imobiliară ARGES
Biroul de Cadastru și Publicitate Imobiliară Campulung

A. Partea I. Descrierea imobilului

TEREN Extravilan

Adresa: Jud. Arges

Nr. Crt	Nr cadastral Nr. topografic	Suprafața* (mp)	Observații / Referințe
A1		6.679	Sector cadastral:4 Teren neimprejmuit;

B. Partea II. Proprietari și acte

Inscrieri privitoare la dreptul de proprietate și alte drepturi reale		Referințe
/		
Act Administrativ nr. 4926, din 11/11/2024 emis de PRIMĂRIA COMUNEI MIOARELE;		
B1	Inscrierea posesiei, drept de PROPRIETATE, dobandit prin Lege, cota actuala 1/1, cota initiala 1/1 1) NEIDENTIFICAT NEIDENTIFICAT	A1
Act Normativ nr. 7, din 13/03/1996 emis de PARLAMENTUL ROMÂNIEI (art.13);		
B2	Se notează mențiunea de proprietar neidentificat	A1

C. Partea III. SARCINI .

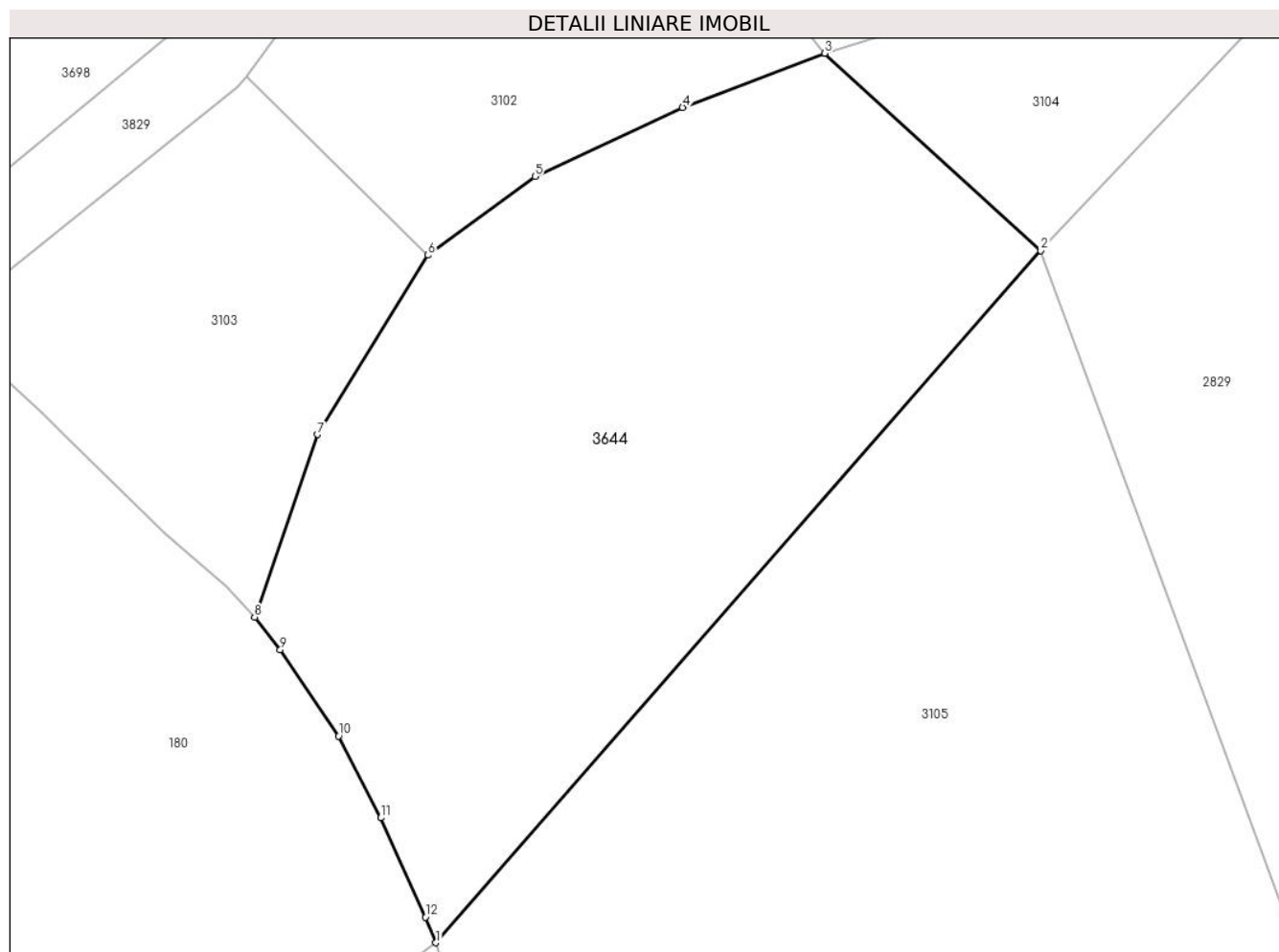
Inscrieri privind dezmembramintele dreptului de proprietate, drepturi reale de garanție și sarcini	Referințe
NU SUNT	

Anexa Nr. 1 La Partea I

Teren

Nr cadastral	Suprafața (mp)*	Observații / Referințe
	6.679	

* Suprafața este determinată în planul de proiecție Stereo 70.



Date referitoare la teren

Crt	Categorie folosință	Intra vilan	Suprafața (mp)	Tarla	Parcelă	Nr. topo	Observații / Referințe
1	faneata	NU	6.679	-	-	-	

Lungime Segmente

1) Valorile lungimilor segmentelor sunt obținute din proiecție în plan.

Punct început	X / Y	Punct sfârșit	X / Y	Lungime segment (** (m)
1	507.962,982 417.141,026	2	508.047,861 417.238,085	128.938
2	508.047,861 417.238,085	3	508.017,563 417.265,772	41.043
3	508.017,563 417.265,772	4	507.997,599 417.258,167	21.363
4	507.997,599 417.258,167	5	507.976,875 417.248,47	22.88
5	507.976,875 417.248,47	6	507.961,855 417.237,443	18.633

Punct început	X / Y	Punct sfârșit	X / Y	Lungime segment (** (m)
6	507.961,855 417.237,443	7	507.946,372 417.212,31	29.519
7	507.946,372 417.212,31	8	507.937,535 417.186,685	27.106
8	507.937,535 417.186,685	9	507.941,134 417.182,135	5.801
9	507.941,134 417.182,135	10	507.949,32 417.170,025	14.617
10	507.949,32 417.170,025	11	507.955,251 417.158,548	12.919
11	507.955,251 417.158,548	12	507.961,522 417.144,603	15.29
12	507.961,522 417.144,603	1	507.962,982 417.141,026	3.863

** Lungimile segmentelor sunt determinate în planul de proiecție Stereo 70 și sunt rotunjite la 1 milimetru.

*** Distanța dintre puncte este formată din segmente cumulate ce sunt mai mici decât valoarea 1 milimetru.

**DATE DESPRE IMOBILUL NR. 3645**

Oficiul de Cadastru și Publicitate Imobiliară ARGES
Biroul de Cadastru și Publicitate Imobiliară Campulung

A. Partea I. Descrierea imobilului

TEREN Extravilan

Adresa: Jud. Arges

Nr. Crt	Nr cadastral Nr. topografic	Suprafața* (mp)	Observații / Referințe
A1		2.298	Sector cadastral:4 Teren neimprejmuit;

B. Partea II. Proprietari și acte

Inscrieri privitoare la dreptul de proprietate și alte drepturi reale		Referințe
/		
Act Administrativ nr. 4926, din 11/11/2024 emis de PRIMĂRIA COMUNEI MIOARELE;		
B1	Inscrierea posesiei, drept de PROPRIETATE, dobandit prin Lege, cota actuala 1/1, cota initiala 1/1 1) NEIDENTIFICAT NEIDENTIFICAT	A1
Act Normativ nr. 7, din 13/03/1996 emis de PARLAMENTUL ROMÂNIEI (art.13);		
B2	Se notează mențiunea de proprietar neidentificat	A1

C. Partea III. SARCINI .

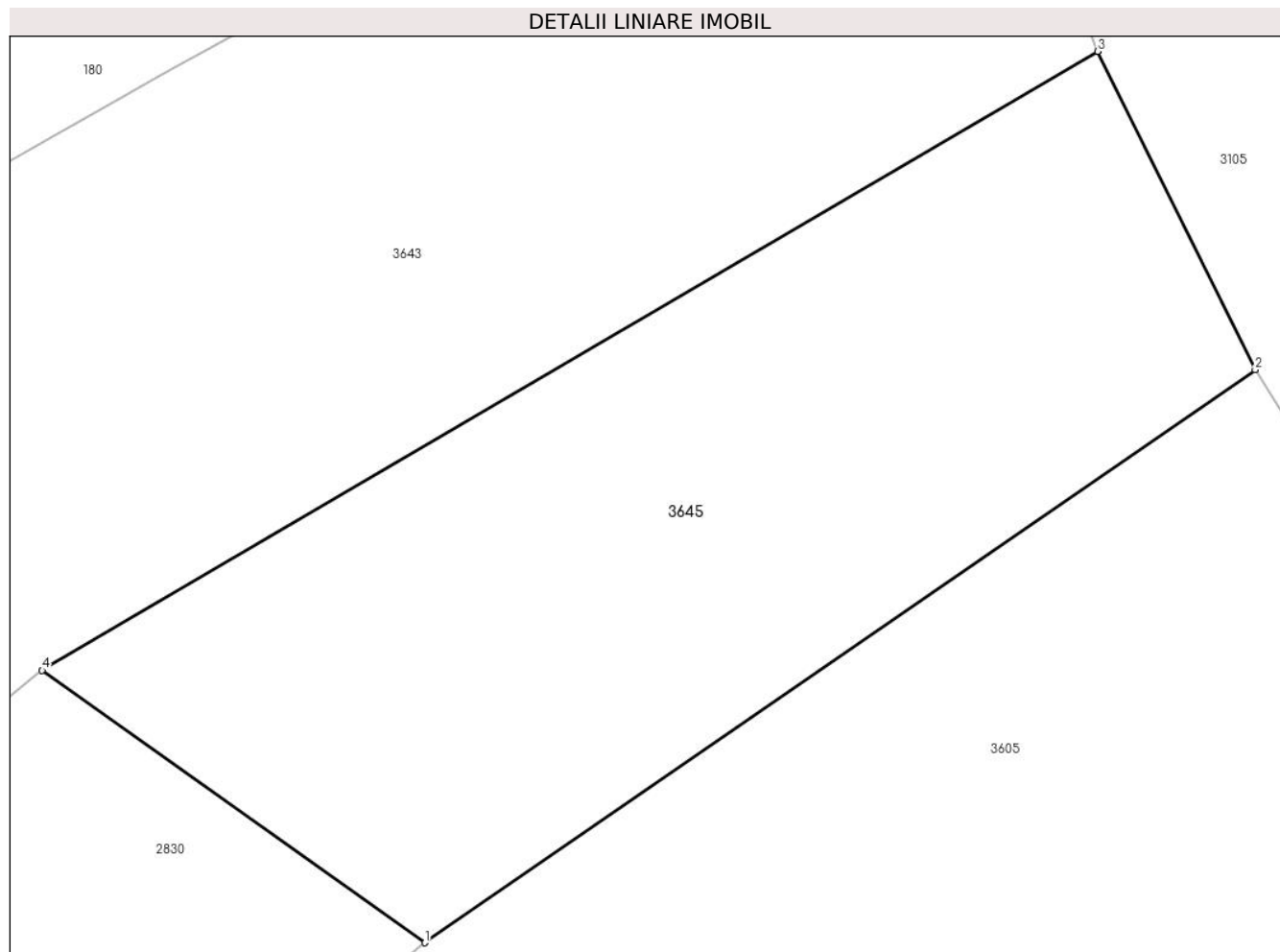
Inscrieri privind dezmembramintele dreptului de proprietate, drepturi reale de garanție și sarcini	Referințe
NU SUNT	

Anexa Nr. 1 La Partea I

Teren

Nr cadastral	Suprafața (mp)*	Observații / Referințe
	2.298	

* Suprafața este determinată în planul de proiecție Stereo 70.



Date referitoare la teren

Crt	Categorie folosință	Intravilan	Suprafața (mp)	Tarla	Parcelă	Nr. topo	Observații / Referințe
1	faneata	NU	2.298	-	-	-	

Lungime Segmente

1) Valorile lungimilor segmentelor sunt obținute din proiecție în plan.

Punct început	X / Y	Punct sfârșit	X / Y	Lungime segment (** (m)
1	507.926,909 417.041,476	2	507.986,982 417.082,881	72.96
2	507.986,982 417.082,881	3	507.975,574 417.105,886	25.678
3	507.975,574 417.105,886	4	507.899,221 417.061,154	88.491
4	507.899,221 417.061,154	1	507.926,909 417.041,476	33.968

** Lungimile segmentelor sunt determinate în planul de proiecție Stereo 70 și sunt rotunjite la 1 milimetru.

***** Distanţa dintre puncte este formată din segmente cumulate ce sunt mai mici decât valoarea 1 milimetru.**

**DATE DESPRE IMOBILUL NR. 3646**

Oficiul de Cadastru și Publicitate Imobiliară ARGES
Biroul de Cadastru și Publicitate Imobiliară Campulung

A. Partea I. Descrierea imobilului

TEREN Extravilan

Adresa: Jud. Arges

Nr. Crt	Nr cadastral Nr. topografic	Suprafața* (mp)	Observații / Referințe
A1		5.056	Sector cadastral:4 Teren neimprejmuit;

B. Partea II. Proprietari și acte

Inscrieri privitoare la dreptul de proprietate și alte drepturi reale		Referințe
/		
Act Administrativ nr. 4926, din 11/11/2024 emis de PRIMĂRIA COMUNEI MIOARELE;		
B1	Inscrierea posesiei, drept de PROPRIETATE, dobandit prin Lege, cota actuala 1/1, cota initiala 1/1 1) NEIDENTIFICAT NEIDENTIFICAT	A1
Act Normativ nr. 7, din 13/03/1996 emis de PARLAMENTUL ROMÂNIEI (art.13);		
B2	Se notează mențiunea de proprietar neidentificat	A1

C. Partea III. SARCINI .

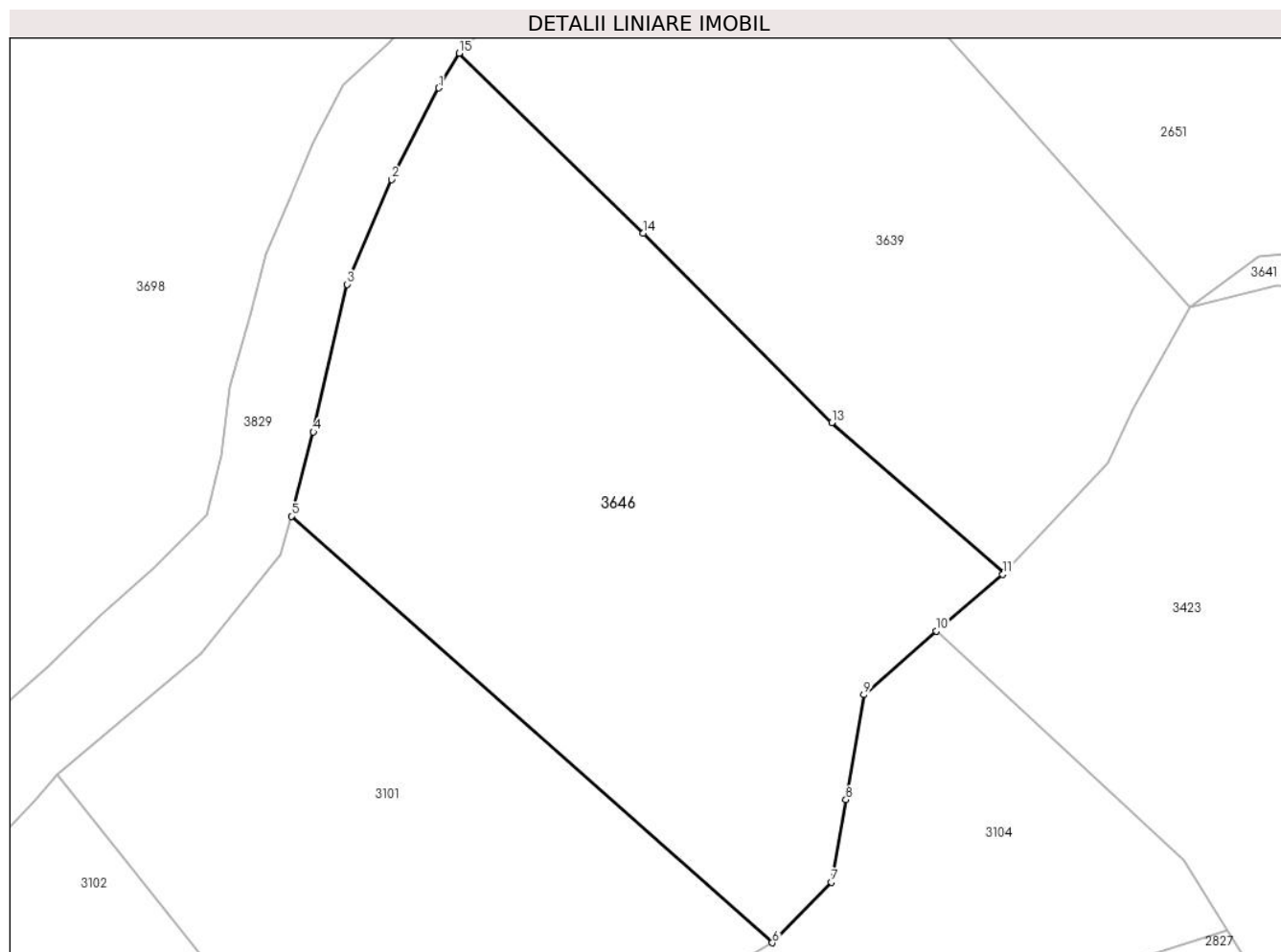
Inscrieri privind dezmembramintele dreptului de proprietate, drepturi reale de garanție și sarcini	Referințe
NU SUNT	

Anexa Nr. 1 La Partea I

Teren

Nr cadastral	Suprafața (mp)*	Observații / Referințe
	5.056	

* Suprafața este determinată în planul de proiecție Stereo 70.



Date referitoare la teren

Crt	Categorie folosință	Intravilan	Suprafața (mp)	Tarla	Parcelă	Nr. topo	Observații / Referințe
1	faneata	NU	5.056	-	-	-	

Lungime Segmente

1) Valorile lungimilor segmentelor sunt obținute din proiecție în plan.

Punct început	X / Y	Punct sfârșit	X / Y	Lungime segment (** (m)
1	508.031,442 417.398,291	2	508.025,358 417.386,503	13.265
2	508.025,358 417.386,503	3	508.019,654 417.373,004	14.655
3	508.019,654 417.373,004	4	508.015,281 417.353,991	19.509
4	508.015,281 417.353,991	5	508.012,429 417.343,154	11.206
5	508.012,429 417.343,154	6	508.074,411 417.288,207	82.831

Punct început	X / Y	Punct sfârșit	X / Y	Lungime segment (** (m)
6	508.074,411 417.288,207	7	508.082,016 417.296,002	10.89
7	508.082,016 417.296,002	8	508.083,917 417.306,649	10.815
8	508.083,917 417.306,649	9	508.086,199 417.320,148	13.691
9	508.086,199 417.320,148	10	508.095,53 417.328,369	12.436
10	508.095,53 417.328,369	11	508.104,12 417.335,66	11.267
11	508.104,12 417.335,66	12	508.104,3 417.335,851	0.262
12	508.104,3 417.335,851	13	508.082,075 417.355,2	29.468
13	508.082,075 417.355,2	14	508.057,776 417.379,607	34.44
14	508.057,776 417.379,607	15	508.034,066 417.402,771	33.147
15	508.034,066 417.402,771	1	508.031,442 417.398,291	5.192

** Lungimile segmentelor sunt determinate în planul de proiecție Stereo 70 și sunt rotunjite la 1 milimetru.

*** Distanța dintre puncte este formată din segmente cumulate ce sunt mai mici decât valoarea 1 milimetru.

**DATE DESPRE IMOBILUL NR. 3647**

Oficiul de Cadastru și Publicitate Imobiliară ARGES
Biroul de Cadastru și Publicitate Imobiliară Campulung

A. Partea I. Descrierea imobilului

TEREN Intravilan

Adresa: Loc. Matau, Str Contoreci, Jud. Arges

Nr. Crt	Nr cadastral Nr. topografic	Suprafața* (mp)	Observații / Referințe
A1		2.914	Sector cadastral:26 Teren neimprejmuit;

B. Partea II. Proprietari și acte

Inscrieri privitoare la dreptul de proprietate și alte drepturi reale	Referințe
/	
Act Normativ nr. HG NR. 447, din 16/05/2002 emis de GUVERNUL ROMÂNIEI (HOTĂRÂREA NR. 15 DIN 17.08.1999, ANEXA NR.16 Act administrativ nr. 4990 din 14.11.2024 emis de Primăria Comunei Mioarele);	
B1	A1
Intabulare, drept de PROPRIETATE, dobândit prin Lege, cota actuală 1/1, cota inițială 1/1 1) COMUNA MIOARELE - DOMENIU PUBLIC, CIF:4122507	

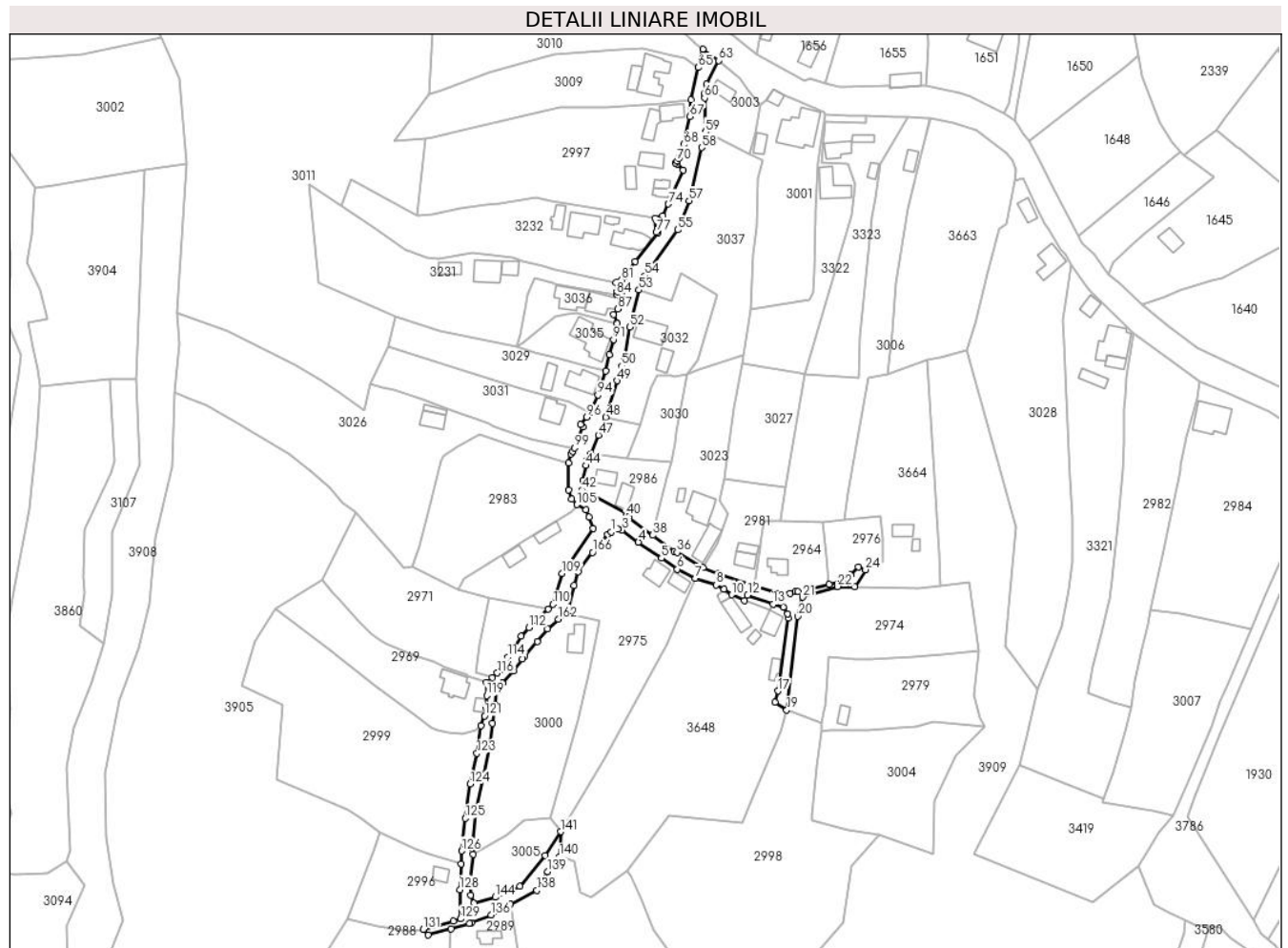
C. Partea III. SARCINI .

Inscrieri privind dezmembramintele dreptului de proprietate, drepturi reale de garanție și sarcini	Referințe
NU SUNT	

Teren

Nr cadastral	Suprafața (mp)*	Observații / Referințe
	2.914	

* Suprafața este determinată în planul de proiecție Stereo 70.



Date referitoare la teren

Crt	Categorie folosință	Intravilan	Suprafața (mp)	Tarla	Parcelă	Nr. topo	Observații / Referințe
1	drum	DA	2.914	-	-	-	

Lungime Segmente

1) Valorile lungimilor segmentelor sunt obținute din proiecție în plan.

Punct început	X / Y	Punct sfârșit	X / Y	Lungime segment
1	506.835,982 413.917,528	2	506.838,497 413.918,563	2.72
4	506.846,324 413.913,64	5	506.855,071 413.907,484	10.696
7	506.868,083 413.899,84	8	506.875,933 413.897,262	8.262
10	506.881,881 413.893,529	11	506.886,831 413.891,312	5.424
13	506.897,697 413.889,91	14	506.901,609 413.888,839	4.056
16	506.903,38 413.884,743	17	506.899,559 413.856,87	28.134

Punct început	X / Y	Punct sfârșit	X / Y	Lungime segment
2	506.838,497 413.918,563	3	506.840,144 413.918,223	1.682
5	506.855,071 413.907,484	6	506.861,187 413.903,315	7.402
8	506.875,933 413.897,262	9	506.878,963 413.895,638	3.438
11	506.886,831 413.891,312	12	506.887,989 413.893,45	2.431
14	506.901,609 413.888,839	15	506.903,182 413.886,215	3.059
17	506.899,559 413.856,87	18	506.898,399 413.852,57	4.454

Punct început	X / Y	Punct sfârșit	X / Y	Lungime segment
3	506.840,144 413.918,223	4	506.846,324 413.913,64	7.694
6	506.861,187 413.903,315	7	506.868,083 413.899,84	7.722
9	506.878,963 413.895,638	10	506.881,881 413.893,529	3.6
12	506.887,989 413.893,45	13	506.897,697 413.889,91	10.333
15	506.903,182 413.886,215	16	506.903,38 413.884,743	1.485
18	506.898,399 413.852,57	19	506.902,893 413.849,581	5.397

Punct început	X / Y	Punct sfârșit	X / Y	Lungime segment	Punct început	X / Y	Punct sfârșit	X / Y	Lungime segment	Punct început	X / Y	Punct sfârșit	X / Y	Lungime segment
19	506.902,893 413.849,581	20	506.907,037 413.885,351	36.009	20	506.907,037 413.885,351	21	506.909,043 413.892,591	7.513	21	506.909,043 413.892,591	22	506.922,235 413.896,655	13.804
22	506.922,235 413.896,655	23	506.928,854 413.896,518	6.62	23	506.928,854 413.896,518	24	506.932,981 413.903,089	7.76	24	506.932,981 413.903,089	25	506.930,306 413.904,247	2.915
25	506.930,306 413.904,247	26	506.927,21 413.901,08	4.429	26	506.927,21 413.901,08	27	506.924,118 413.898,905	3.78	27	506.924,118 413.898,905	28	506.919,167 413.897,536	5.137
28	506.919,167 413.897,536	29	506.907,152 413.894,854	12.311	29	506.907,152 413.894,854	30	506.906,303 413.894,665	0.87	30	506.906,303 413.894,665	31	506.904,198 413.894,167	2.163
31	506.904,198 413.894,167	32	506.899,723 413.894,038	4.477	32	506.899,723 413.894,038	33	506.890,551 413.897,07	9.66	33	506.890,551 413.897,07	34	506.876,972 413.901,527	14.292
34	506.876,972 413.901,527	35	506.871,026 413.903,859	6.387	35	506.871,026 413.903,859	36	506.861,054 413.909,67	11.542	36	506.861,054 413.909,67	37	506.859,932 413.910,048	1.184
37	506.859,932 413.910,048	38	506.851,743 413.916,246	10.27	38	506.851,743 413.916,246	39	506.842,48 413.923,257	11.617	39	506.842,48 413.923,257	40	506.841,56 413.923,692	1.018
40	506.841,56 413.923,692	41	506.841,758 413.924,558	0.888	41	506.841,758 413.924,558	42	506.824,964 413.933,48	19.017	42	506.824,964 413.933,48	43	506.825,055 413.937,203	3.724
43	506.825,055 413.937,203	44	506.826,356 413.942,775	5.722	44	506.826,356 413.942,775	45	506.826,84 413.944,903	2.182	45	506.826,84 413.944,903	46	506.828,038 413.947,295	2.675
46	506.828,038 413.947,295	47	506.831,02 413.954,391	7.697	47	506.831,02 413.954,391	48	506.833,897 413.961,229	7.419	48	506.833,897 413.961,229	49	506.838,154 413.975,105	14.514
49	506.838,154 413.975,105	50	506.839,955 413.980,701	5.879	50	506.839,955 413.980,701	51	506.840,884 413.983,589	3.034	51	506.840,884 413.983,589	52	506.842,991 413.995,559	12.154
52	506.842,991 413.995,559	53	506.846,473 414.009,676	14.54	53	506.846,473 414.009,676	54	506.848,797 414.015,122	5.921	54	506.848,797 414.015,122	55	506.861,275 414.032,609	21.482
55	506.861,275 414.032,609	56	506.862,715 414.035,738	3.444	56	506.862,715 414.035,738	57	506.865,639 414.043,706	8.488	57	506.865,639 414.043,706	58	506.870,383 414.064,012	20.853
58	506.870,383 414.064,012	59	506.871,839 414.069,986	6.149	59	506.871,839 414.069,986	60	506.871,528 414.082,889	12.907	60	506.871,528 414.082,889	61	506.871,49 414.084,474	1.585
61	506.871,49 414.084,474	62	506.872,369 414.088,173	3.802	62	506.872,369 414.088,173	63	506.876,907 414.097,182	10.087	63	506.876,907 414.097,182	64	506.870,969 414.101,48	7.33
64	506.870,969 414.101,48	65	506.869,099 414.094,517	7.21	65	506.869,099 414.094,517	66	506.866,31 414.082,188	12.641	66	506.866,31 414.082,188	67	506.865,897 414.075,85	6.351
67	506.865,897 414.075,85	68	506.863,564 414.065,135	10.966	68	506.863,564 414.065,135	69	506.861,876 414.060,037	5.37	69	506.861,876 414.060,037	70	506.861,086 414.058,877	1.403
70	506.861,086 414.058,877	71	506.860,361 414.058,226	0.974	71	506.860,361 414.058,226	72	506.861,033 414.057,659	0.879	72	506.861,033 414.057,659	73	506.863,421 414.055,413	3.278
73	506.863,421 414.055,413	74	506.857,752 414.042,507	14.096	74	506.857,752 414.042,507	75	506.855,504 414.037,911	5.116	75	506.855,504 414.037,911	76	506.852,706 414.037,137	2.903
76	506.852,706 414.037,137	77	506.853,188 414.031,697	5.461	77	506.853,188 414.031,697	78	506.853,761 414.031,64	0.576	78	506.853,761 414.031,64	79	506.845,058 414.020,498	14.138
79	506.845,058 414.020,498	80	506.841,175 414.015,013	6.72	80	506.841,175 414.015,013	81	506.839,691 414.013,52	2.105	81	506.839,691 414.013,52	82	506.837,852 414.012,491	2.107
82	506.837,852 414.012,491	83	506.838,089 414.009,121	3.378	83	506.838,089 414.009,121	84	506.838,043 414.008,011	1.111	84	506.838,043 414.008,011	85	506.839,896 414.007,789	1.866
85	506.839,896 414.007,789	86	506.839,841 414.006,202	1.588	86	506.839,841 414.006,202	87	506.838,401 414.002,442	4.026	87	506.838,401 414.002,442	88	506.836,714 414.000,304	2.723
88	506.836,714 414.000,304	89	506.838,166 413.996,904	3.697	89	506.838,166 413.996,904	90	506.837,982 413.996,859	0.189	90	506.837,982 413.996,859	91	506.836,736 413.990,816	6.17
91	506.836,736 413.990,816	92	506.835,163 413.985,134	5.896	92	506.835,163 413.985,134	93	506.833,77 413.978,775	6.51	93	506.833,77 413.978,775	94	506.830,829 413.969,649	9.588
94	506.830,829 413.969,649	95	506.827,942 413.962,99	7.258	95	506.827,942 413.962,99	96	506.826,62 413.961,222	2.208	96	506.826,62 413.961,222	97	506.824,341 413.958,472	3.572
97	506.824,341 413.958,472	98	506.825,109 413.957,491	1.246	98	506.825,109 413.957,491	99	506.821,93 413.949,552	8.552	99	506.821,93 413.949,552	100	506.821,147 413.948,204	1.559
100	506.821,147 413.948,204	101	506.820,629 413.947,133	1.19	101	506.820,629 413.947,133	102	506.819,622 413.943,686	3.591	102	506.819,622 413.943,686	103	506.819,694 413.933,46	10.226
103	506.819,694 413.933,46	104	506.820,895 413.929,956	3.704	104	506.820,895 413.929,956	105	506.822,816 413.927,895	2.817	105	506.822,816 413.927,895	106	506.826,256 413.925,983	3.936
106	506.826,256 413.925,983	107	506.827,355 413.923,073	3.111	107	506.827,355 413.923,073	108	506.828,965 413.918,811	4.556	108	506.828,965 413.918,811	109	506.817,235 413.901,602	20.826
109	506.817,235 413.901,602	110	506.813,681 413.889,928	12.203	110	506.813,681 413.889,928	111	506.811,921 413.888,057	2.569	111	506.811,921 413.888,057	112	506.804,502 413.881,111	10.163
112	506.804,502 413.881,111	113	506.801,489 413.877,847	4.442	113	506.801,489 413.877,847	114	506.796,401 413.869,795	9.525	114	506.796,401 413.869,795	115	506.794,016 413.865,297	5.091
115	506.794,016 413.865,297	116	506.792,473 413.863,714	2.211	116	506.792,473 413.863,714	117	506.790,459 413.861,962	2.669	117	506.790,459 413.861,962	118	506.788,184 413.860,242	2.852

Punct început	X / Y	Punct sfârșit	X / Y	Lungime segment	Punct început	X / Y	Punct sfârșit	X / Y	Lungime segment	Punct început	X / Y	Punct sfârșit	X / Y	Lungime segment
118	506.788,184 413.860,242	119	506.788,408 413.855,126	5.121	119	506.788,408 413.855,126	120	506.788,243 413.850,433	4.696	120	506.788,243 413.850,433	121	506.787,586 413.847,398	3.105
121	506.787,586 413.847,398	122	506.786,281 413.843,716	3.906	122	506.786,281 413.843,716	123	506.784,712 413.833,092	10.739	123	506.784,712 413.833,092	124	506.782,069 413.821,435	11.953
124	506.782,069 413.821,435	125	506.780,145 413.808,335	13.241	125	506.780,145 413.808,335	126	506.778,764 413.795,91	12.502	126	506.778,764 413.795,91	127	506.778,666 413.791,012	4.899
127	506.778,666 413.791,012	128	506.778,141 413.781,161	9.865	128	506.778,141 413.781,161	129	506.778,47 413.770,048	11.118	129	506.778,47 413.770,048	130	506.775,66 413.769,121	2.959
130	506.775,66 413.769,121	131	506.764,261 413.766,074	11.799	131	506.764,261 413.766,074	132	506.766,048 413.763,877	2.832	132	506.766,048 413.763,877	133	506.774,805 413.766,308	9.088
133	506.774,805 413.766,308	134	506.781,837 413.768,261	7.298	134	506.781,837 413.768,261	135	506.782,475 413.768,438	0.662	135	506.782,475 413.768,438	136	506.790,072 413.771,485	8.185
136	506.790,072 413.771,485	137	506.797,461 413.775,507	8.413	137	506.797,461 413.775,507	138	506.807,52 413.780,982	11.452	138	506.807,52 413.780,982	139	506.811,716 413.788,05	8.22
139	506.811,716 413.788,05	140	506.816,177 413.793,769	7.253	140	506.816,177 413.793,769	141	506.816,59 413.803,257	9.497	141	506.816,59 413.803,257	142	506.810,694 413.794,136	10.861
142	506.810,694 413.794,136	143	506.801,012 413.782,369	15.238	143	506.801,012 413.782,369	144	506.791,669 413.778,27	10.203	144	506.791,669 413.778,27	145	506.783,471 413.775,963	8.516
145	506.783,471 413.775,963	146	506.782,414 413.779,151	3.359	146	506.782,414 413.779,151	147	506.782,074 413.783,789	4.65	147	506.782,074 413.783,789	148	506.783,232 413.794,673	10.945
148	506.783,232 413.794,673	149	506.782,728 413.797,008	2.389	149	506.782,728 413.797,008	150	506.784,221 413.811,075	14.146	150	506.784,221 413.811,075	151	506.787,198 413.823,63	12.903
151	506.787,198 413.823,63	152	506.789,712 413.836,909	13.515	152	506.789,712 413.836,909	153	506.790,658 413.844,476	7.626	153	506.790,658 413.844,476	154	506.791,604 413.851,568	7.155
154	506.791,604 413.851,568	155	506.792,26 413.856,405	4.881	155	506.792,26 413.856,405	156	506.794,55 413.859,892	4.172	156	506.794,55 413.859,892	157	506.798,623 413.864,445	6.109
157	506.798,623 413.864,445	158	506.801,945 413.869,027	5.66	158	506.801,945 413.869,027	159	506.802,905 413.870,152	1.479	159	506.802,905 413.870,152	160	506.807,691 413.875,763	7.375
160	506.807,691 413.875,763	161	506.811,516 413.880,628	6.189	161	506.811,516 413.880,628	162	506.815,746 413.884,277	5.586	162	506.815,746 413.884,277	163	506.819,244 413.886,422	4.103
163	506.819,244 413.886,422	164	506.821,769 413.897,097	10.97	164	506.821,769 413.897,097	165	506.823,402 413.902,246	5.402	165	506.823,402 413.902,246	166	506.828,751 413.909,669	9.149
166	506.828,751 413.909,669	167	506.834,555 413.916,568	9.016	167	506.834,555 413.916,568	1	506.835,982 413.917,528	1.72					

** Lungimile segmentelor sunt determinate în planul de proiecție Stereo 70 și sunt rotunjite la 1 milimetru.

*** Distanța dintre puncte este formată din segmente cumulate ce sunt mai mici decât valoarea 1 milimetru.

**DATE DESPRE IMOBILUL NR. 3648**

Oficiul de Cadastru și Publicitate Imobiliară ARGES
Biroul de Cadastru și Publicitate Imobiliară Campulung

A. Partea I. Descrierea imobilului

TEREN Necunoscut

Adresa: Loc. Matau, Jud. Arges

Nr. Crt	Nr cadastral Nr. topografic	Suprafața* (mp)	Observații / Referințe
A1	81909	5.404	Sector cadastral:26 Teren imprejmuit;

Construcții

Crt	Nr cadastral Nr. topografic	Adresa	Observații / Referințe
A1.1		Loc. Matau, Jud. Arges	Nr. niveluri:1; S. construita la sol:46 mp;
A1.2		Loc. Matau, Jud. Arges	Nr. niveluri:1; S. construita la sol:67 mp;
A1.3		Loc. Matau, Jud. Arges	Nr. niveluri:1; S. construita la sol:28 mp;
A1.4		Loc. Matau, Jud. Arges	Nr. niveluri:1; S. construita la sol:26 mp;
A1.5		Loc. Matau, Jud. Arges	Nr. niveluri:1; S. construita la sol:16 mp;
A1.6		Loc. Matau, Jud. Arges	Nr. niveluri:1; S. construita la sol:14 mp;

B. Partea II. Proprietari și acte

Inscrieri privitoare la dreptul de proprietate și alte drepturi reale		Referințe
/		
Act Administrativ nr. 4926, din 11/11/2024 emis de PRIMĂRIA COMUNEI MIOARELE;		
B1	Inscrierea posesiei, drept de PROPRIETATE, dobandit prin Lege, cota actuala 1/1, cota initiala 1/1 1) NEIDENTIFICAT NEIDENTIFICAT	A1, A1.1, A1.2, A1.3, A1.4, A1.5, A1.6
Act Normativ nr. 7, din 13/03/1996 emis de PARLAMENTUL ROMÂNIEI (art.13);		
B2	Se notează mențiunea de proprietar neidentificat	A1, A1.1, A1.2, A1.3, A1.4, A1.5, A1.6

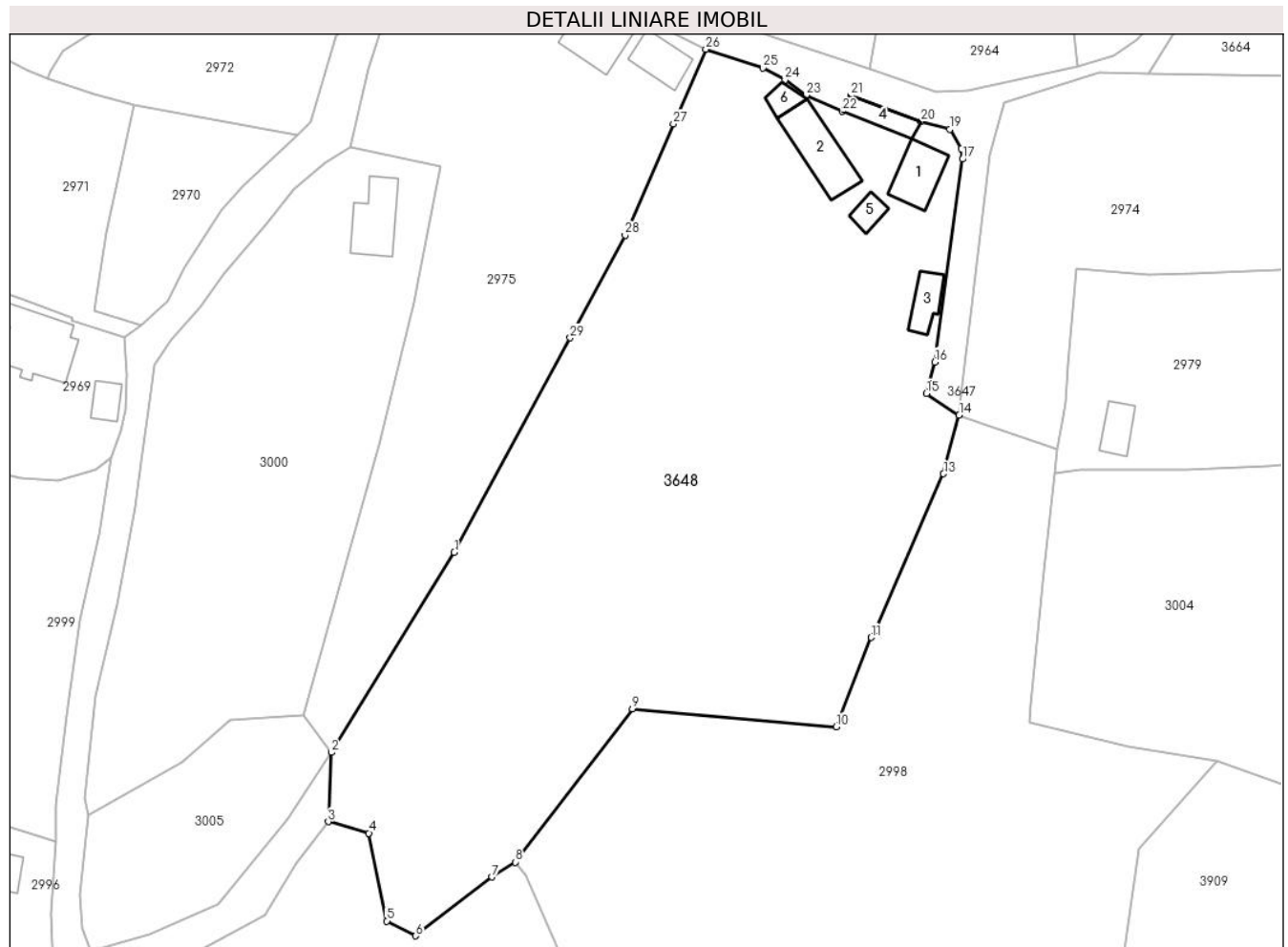
C. Partea III. SARCINI .

Inscrieri privind dezmembramintele dreptului de proprietate, drepturi reale de garanție și sarcini	Referințe
NU SUNT	

Teren

Nr cadastral	Suprafața (mp)*	Observații / Referințe
81909	5.404	

* Suprafața este determinată în planul de proiecție Stereo 70.



Date referitoare la teren

Crt	Categorie folosință	Intra vilan	Suprafața (mp)	Tarla	Parcelă	Nr. topo	Observații / Referințe
1	curți constructii	DA	590	-	-	-	
2	faneata	DA	3.547	-	-	-	
3	faneata	NU	1.267	-	-	-	

Date referitoare la construcții

Crt	Număr	Destinație construcție	Supraf. (mp)	Situație juridică	Observații / Referințe
A1.1		construcții de locuințe	46	Cu acte	Nr. niveluri:1; S. construita la sol:46 mp;
A1.2		construcții anexa	67	Cu acte	Nr. niveluri:1; S. construita la sol:67 mp;
A1.3		construcții anexa	28	Cu acte	Nr. niveluri:1; S. construita la sol:28 mp;
A1.4		construcții anexa	26	Cu acte	Nr. niveluri:1; S. construita la sol:26 mp;
A1.5		construcții anexa	16	Cu acte	Nr. niveluri:1; S. construita la sol:16 mp;
A1.6		construcții anexa	14	Cu acte	Nr. niveluri:1; S. construita la sol:14 mp;

Lungime Segmente

1) Valorile lungimilor segmentelor sunt obținute din proiecție în plan.

Punct început	X / Y	Punct sfârșit	X / Y	Lungime segment (** (m)
1	506.833,488 413.830,745	2	506.816,59 413.803,257	32.267
3	506.816,177 413.793,769	4	506.821,768 413.792,172	5.815
5	506.824,224 413.780,098	6	506.828,19 413.778,068	4.455
7	506.838,677 413.786,168	8	506.841,9 413.788,194	3.807
9	506.857,974 413.809,252	10	506.885,97 413.806,782	28.105
11	506.890,814 413.819,056	12	506.891,375 413.820,097	1.183
13	506.900,757 413.841,541	14	506.902,893 413.849,581	8.319
15	506.898,399 413.852,57	16	506.899,559 413.856,87	4.454
17	506.903,38 413.884,743	18	506.903,182 413.886,215	1.485
19	506.901,609 413.888,839	20	506.897,697 413.889,91	4.056
21	506.887,989 413.893,45	22	506.886,831 413.891,312	2.431
23	506.881,881 413.893,529	24	506.878,963 413.895,638	3.6
25	506.875,933 413.897,262	26	506.868,083 413.899,84	8.262
27	506.863,618 413.889,569	28	506.856,991 413.874,327	16.62
29	506.849,431 413.860,21	1	506.833,488 413.830,745	33.502

Punct început	X / Y	Punct sfârșit	X / Y	Lungime segment (** (m)
2	506.816,59 413.803,257	3	506.816,177 413.793,769	9.497
4	506.821,768 413.792,172	5	506.824,224 413.780,098	12.321
6	506.828,19 413.778,068	7	506.838,677 413.786,168	13.251
8	506.841,9 413.788,194	9	506.857,974 413.809,252	26.492
10	506.885,97 413.806,782	11	506.890,814 413.819,056	13.195
12	506.891,375 413.820,097	13	506.900,757 413.841,541	23.407
14	506.902,893 413.849,581	15	506.898,399 413.852,57	5.397
16	506.899,559 413.856,87	17	506.903,38 413.884,743	28.134
18	506.903,182 413.886,215	19	506.901,609 413.888,839	3.059
20	506.897,697 413.889,91	21	506.887,989 413.893,45	10.333
22	506.886,831 413.891,312	23	506.881,881 413.893,529	5.424
24	506.878,963 413.895,638	25	506.875,933 413.897,262	3.438
26	506.868,083 413.899,84	27	506.863,618 413.889,569	11.2
28	506.856,991 413.874,327	29	506.849,431 413.860,21	16.014

** Lungimile segmentelor sunt determinate în planul de proiecție Stereo 70 și sunt rotunjite la 1 milimetru.

*** Distanța dintre puncte este formată din segmente cumulate ce sunt mai mici decât valoarea 1 milimetru.

**DATE DESPRE IMOBILUL NR. 3649**

Oficiul de Cadastru și Publicitate Imobiliară ARGES
Biroul de Cadastru și Publicitate Imobiliară Campulung

A. Partea I. Descrierea imobilului

TEREN Extravilan

Adresa: Jud. Arges

Nr. Crt	Nr cadastral Nr. topografic	Suprafața* (mp)	Observații / Referințe
A1		5.238	Sector cadastral:26 Teren neimprejmuit;

B. Partea II. Proprietari și acte

Inscrieri privitoare la dreptul de proprietate și alte drepturi reale		Referințe
/		
Act Administrativ nr. 4926, din 11/11/2024 emis de PRIMĂRIA COMUNEI MIOARELE;		
B1	Inscrierea posesiei, drept de PROPRIETATE, dobandit prin Lege, cota actuala 1/1, cota initiala 1/1 1) NEIDENTIFICAT NEIDENTIFICAT	A1
Act Normativ nr. 7, din 13/03/1996 emis de PARLAMENTUL ROMÂNIEI (art.13);		
B2	Se notează mențiunea de proprietar neidentificat	A1

C. Partea III. SARCINI .

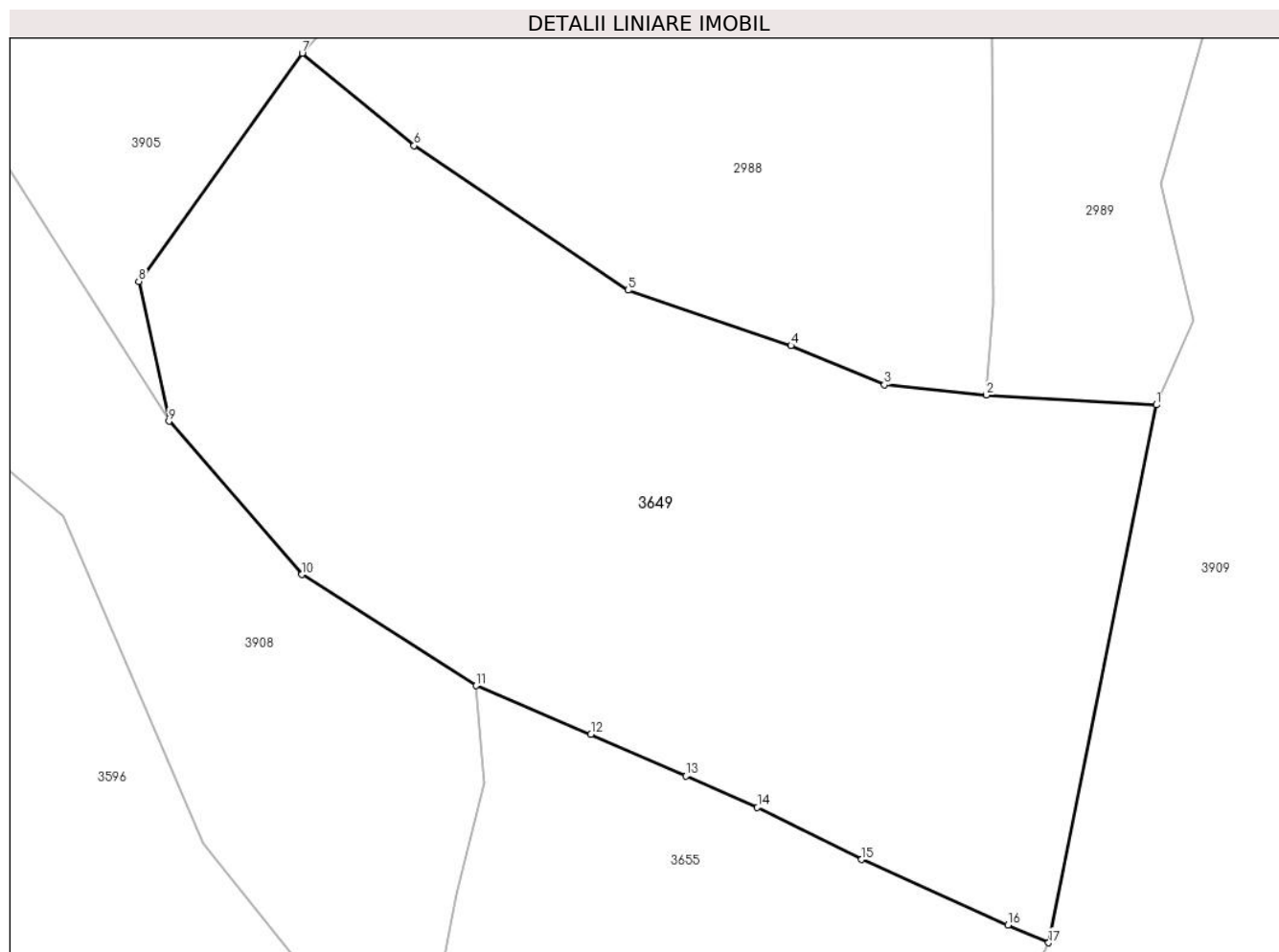
Inscrieri privind dezmembramintele dreptului de proprietate, drepturi reale de garanție și sarcini	Referințe
NU SUNT	

Anexa Nr. 1 La Partea I

Teren

Nr cadastral	Suprafața (mp)*	Observații / Referințe
	5.238	

* Suprafața este determinată în planul de proiecție Stereo 70.



Date referitoare la teren

Crt	Categorie folosință	Intravilan	Suprafața (mp)	Tarla	Parcelă	Nr. topo	Observații / Referințe
1	faneata	NU	5.238	-	-	-	

Lungime Segmente

1) Valorile lungimilor segmentelor sunt obținute din proiecție în plan.

Punct început	X / Y	Punct sfârșit	X / Y	Lungime segment (** (m)
1	506.784,75 413.672,131	2	506.766,316 413.673,191	18.464
2	506.766,316 413.673,191	3	506.755,243 413.674,31	11.129
3	506.755,243 413.674,31	4	506.745,114 413.678,55	10.981
4	506.745,114 413.678,55	5	506.727,445 413.684,557	18.662
5	506.727,445 413.684,557	6	506.704,241 413.700,223	27.997

Punct început	X / Y	Punct sfârșit	X / Y	Lungime segment (** (m)
6	506.704,241 413.700,223	7	506.692,109 413.710,235	15.73
7	506.692,109 413.710,235	8	506.674,401 413.685,507	30.415
8	506.674,401 413.685,507	9	506.677,65 413.670,348	15.503
9	506.677,65 413.670,348	10	506.692,088 413.653,744	22.003
10	506.692,088 413.653,744	11	506.710,984 413.641,704	22.406
11	506.710,984 413.641,704	12	506.723,42 413.636,422	13.511
12	506.723,42 413.636,422	13	506.733,738 413.631,895	11.267
13	506.733,738 413.631,895	14	506.741,475 413.628,499	8.449
14	506.741,475 413.628,499	15	506.752,752 413.622,851	12.612
15	506.752,752 413.622,851	16	506.768,63 413.615,749	17.394
16	506.768,63 413.615,749	17	506.773,053 413.613,836	4.819
17	506.773,053 413.613,836	1	506.784,75 413.672,131	59.457

** Lungimile segmentelor sunt determinate în planul de proiecție Stereo 70 și sunt rotunjite la 1 milimetru.

*** Distanța dintre puncte este formată din segmente cumulate ce sunt mai mici decât valoarea 1 milimetru.

**DATE DESPRE IMOBILUL NR. 3650**

Oficiul de Cadastru și Publicitate Imobiliară ARGES
Biroul de Cadastru și Publicitate Imobiliară Campulung

A. Partea I. Descrierea imobilului

TEREN Extravilan

Adresa: Jud. Arges, Punct 'Suhar Maracine'

Nr. Crt	Nr cadastral Nr. topografic	Suprafața* (mp)	Observații / Referințe
A1	80955	13.355	Sector cadastral:29 Teren imprejmuit;

B. Partea II. Proprietari și acte

Inscrieri privitoare la dreptul de proprietate și alte drepturi reale		Referințe
2705 / 19/02/2019		
Act Notarial nr. 362, din 07/02/2019 emis de Simion Aurelia Maria;		
B1	Intabulare, drept de PROPRIETATE-bun propriu, dobandit prin Conventie, cota actuala 1/1, cota initiala 1/1 1) TESILEANU CRISTINA-GEORGIANA	A1

C. Partea III. SARCINI

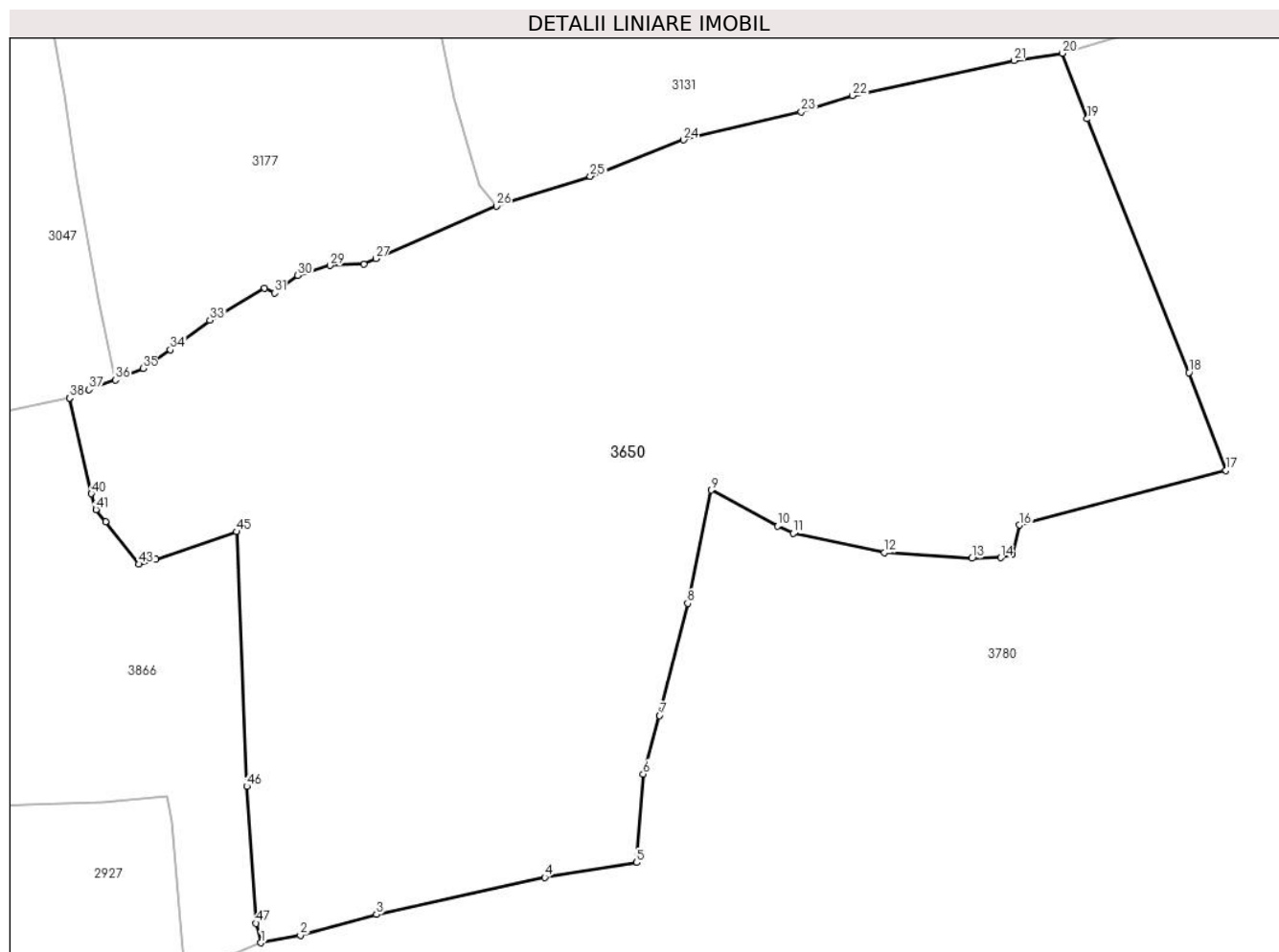
Inscrieri privind dezmembramintele dreptului de proprietate, drepturi reale de garanție și sarcini		Referințe
2705 / 19/02/2019		
Act Notarial nr. 362, din 07/02/2019 emis de Simion Aurelia Maria;		
C1	Intabulare, drept de UZUFRUCT VIAGER, dobandit prin Conventie, cota actuala 1/1, cota initiala 1/1 1) ȘUCU GHEORGHE 2) ȘUCU MAGDALENA, soti	A1

Anexa Nr. 1 La Partea I

Teren

Nr cadastral	Suprafața (mp)*	Observații / Referințe
80955	13.355	

* Suprafața este determinată în planul de proiecție Stereo 70.



Date referitoare la teren

Crt	Categorie folosință	Intravilan	Suprafața (mp)	Tarla	Parcelă	Nr. topo	Observații / Referințe
1	livada	NU	13.355	-	-	-	

Lungime Segmente

1) Valorile lungimilor segmentelor sunt obținute din proiecție în plan.

Punct început	X / Y	Punct sfârșit	X / Y	Lungime segment
1	507.897,047 414.633,075	2	507.903,303 414.634,259	6.367
4	507.942,202 414.643,475	5	507.956,868 414.645,847	14.857
7	507.960,521 414.669,227	8	507.964,977 414.687,066	18.387
10	507.979,305 414.699,375	11	507.981,769 414.698,215	2.723
13	508.010,225 414.694,243	14	508.014,824 414.694,331	4.6
16	508.017,819 414.699,527	17	508.050,69 414.708,24	34.006
2	507.903,303 414.634,259	3	507.915,397 414.637,578	12.541
5	507.956,868 414.645,847	6	507.957,89 414.659,919	14.109
8	507.964,977 414.687,066	9	507.968,739 414.705,114	18.436
11	507.981,769 414.698,215	12	507.996,249 414.695,131	14.805
14	508.014,824 414.694,331	15	508.016,624 414.694,846	1.872
17	508.050,69 414.708,24	18	508.044,772 414.723,792	16.64
3	507.915,397 414.637,578	4	507.942,202 414.643,475	27.446
6	507.957,89 414.659,919	7	507.960,521 414.669,227	9.673
9	507.968,739 414.705,114	10	507.979,305 414.699,375	12.024
12	507.996,249 414.695,131	13	508.010,225 414.694,243	14.004
15	508.016,624 414.694,846	16	508.017,819 414.699,527	4.831
18	508.044,772 414.723,792	19	508.028,559 414.764,169	43.51

Punct început	X / Y	Punct sfârșit	X / Y	Lungime segment	Punct început	X / Y	Punct sfârșit	X / Y	Lungime segment	Punct început	X / Y	Punct sfârșit	X / Y	Lungime segment
19	508.028,559 414.764,169	20	508.024,654 414.774,606	11.144	20	508.024,654 414.774,606	21	508.016,933 414.773,454	7.806	21	508.016,933 414.773,454	22	507.991,198 414.767,851	26.338
22	507.991,198 414.767,851	23	507.983,054 414.765,288	8.538	23	507.983,054 414.765,288	24	507.964,327 414.760,806	19.256	24	507.964,327 414.760,806	25	507.949,464 414.755,028	15.947
25	507.949,464 414.755,028	26	507.934,506 414.750,287	15.691	26	507.934,506 414.750,287	27	507.915,313 414.741,936	20.931	27	507.915,313 414.741,936	28	507.913,427 414.741,025	2.094
28	507.913,427 414.741,025	29	507.908,028 414.740,838	5.402	29	507.908,028 414.740,838	30	507.902,908 414.739,27	5.355	30	507.902,908 414.739,27	31	507.899,232 414.736,48	4.615
31	507.899,232 414.736,48	32	507.897,606 414.737,189	1.774	32	507.897,606 414.737,189	33	507.888,915 414.732,129	10.057	33	507.888,915 414.732,129	34	507.882,581 414.727,449	7.875
34	507.882,581 414.727,449	35	507.878,235 414.724,479	5.264	35	507.878,235 414.724,479	36	507.873,851 414.722,621	4.761	36	507.873,851 414.722,621	37	507.869,646 414.721,112	4.468
37	507.869,646 414.721,112	38	507.866,52 414.719,722	3.421	38	507.866,52 414.719,722	39	507.866,517 414.719,721	0.003	39	507.866,517 414.719,721	40	507.870,028 414.704,532	15.59
40	507.870,028 414.704,532	41	507.870,749 414.701,98	2.652	41	507.870,749 414.701,98	42	507.872,285 414.700,055	2.463	42	507.872,285 414.700,055	43	507.877,614 414.693,321	8.587
43	507.877,614 414.693,321	44	507.880,303 414.694,083	2.795	44	507.880,303 414.694,083	45	507.893,119 414.698,492	13.553	45	507.893,119 414.698,492	46	507.894,769 414.657,969	40.557
46	507.894,769 414.657,969	47	507.896,275 414.636,183	21.838	47	507.896,275 414.636,183	1	507.897,047 414.633,075	3.202					

** Lungimile segmentelor sunt determinate în planul de proiecție Stereo 70 și sunt rotunjite la 1 milimetru.

*** Distanța dintre puncte este formată din segmente cumulate ce sunt mai mici decât valoarea 1 milimetru.

**DATE DESPRE IMOBILUL NR. 3651**

Oficiul de Cadastru și Publicitate Imobiliară ARGES
Biroul de Cadastru și Publicitate Imobiliară Campulung

A. Partea I. Descrierea imobilului

TEREN Extravilan

Adresa: Jud. Arges, Punctul,,Pestera''

Nr. Crt	Nr cadastral Nr. topografic	Suprafața* (mp)	Observații / Referințe
A1	81278	1.400	Sector cadastral:16 Teren imprejmuit;

B. Partea II. Proprietari și acte

Inscrieri privitoare la dreptul de proprietate și alte drepturi reale		Referințe
30936 / 23/07/2024		
Hotarare Judecatoreasca nr. 944/2024, din 21/03/2024 emis de JUDECATORIA CAMPULUNG (act administrativ nr 3153 din 18.07.2024, emis de PRIMARIA MIOARELE;act administrativ nr 3149 din 18.07.2024, emis de PRIMARIA MIOARELE);		
B1	Intabulare, drept de PROPRIETATE- bun propriu, dobandit prin lesire Din Indiviziune, cota actuala 1/1, cota initiala 1/1 1) LĂZĂRESCU IONELA-CĂTĂLINA	A1

C. Partea III. SARCINI .

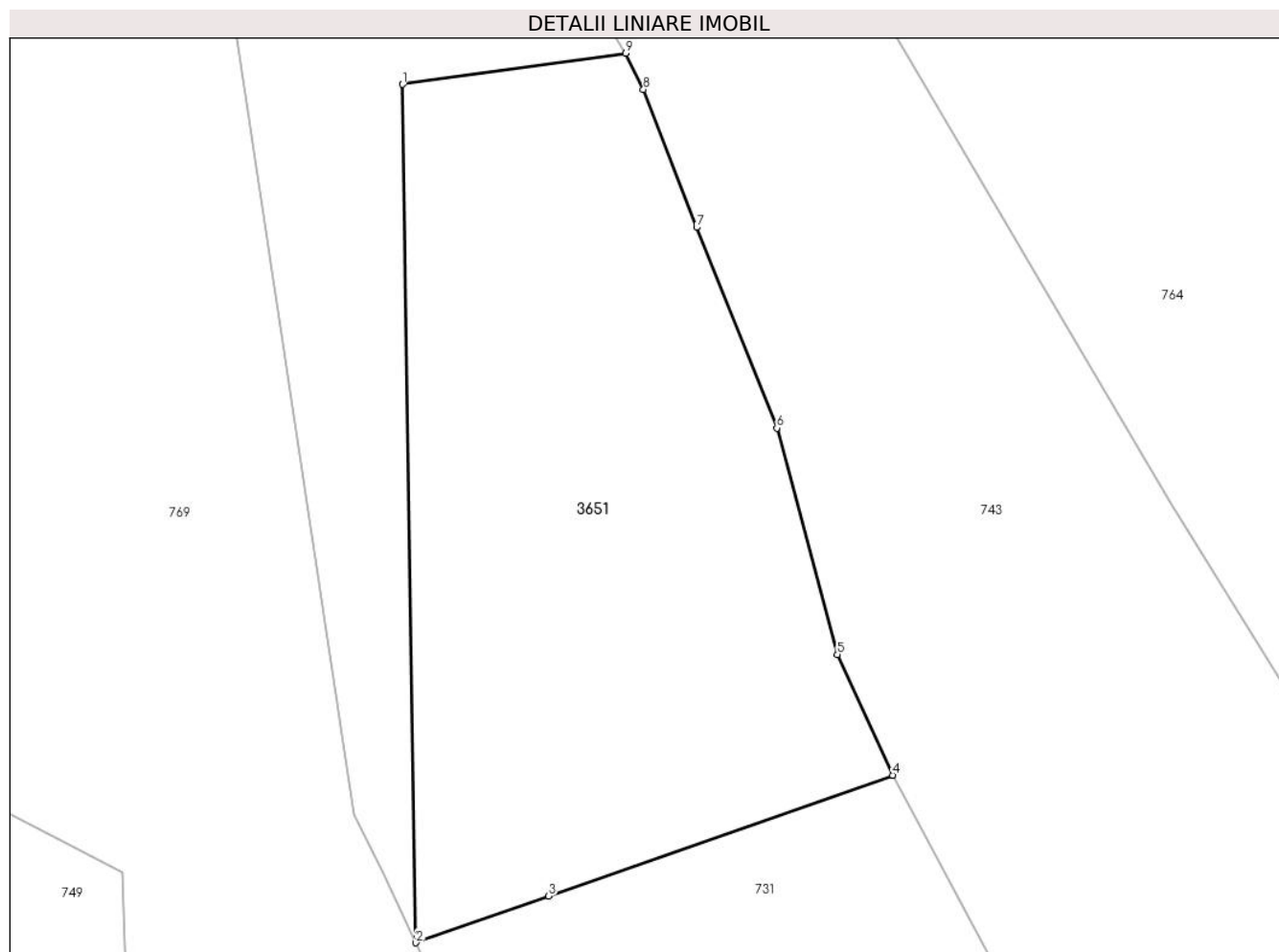
Inscrieri privind dezmembramintele dreptului de proprietate, drepturi reale de garanție și sarcini	Referințe
NU SUNT	

Anexa Nr. 1 La Partea I

Teren

Nr cadastral	Suprafața (mp)*	Observații / Referințe
81278	1.400	

* Suprafața este determinată în planul de proiecție Stereo 70.



Date referitoare la teren

Crt	Categorie folosință	Intravilan	Suprafața (mp)	Tarla	Parcelă	Nr. topo	Observații / Referințe
1	pasune	NU	1.400	-	-	-	

Lungime Segmente

1) Valorile lungimilor segmentelor sunt obținute din proiecție în plan.

Punct început	X / Y	Punct sfârșit	X / Y	Lungime segment (** (m)
1	505.633,382 415.298,467	2	505.634,304 415.239,137	59.337
2	505.634,304 415.239,137	3	505.643,484 415.242,357	9.728
3	505.643,484 415.242,357	4	505.667,284 415.250,707	25.222
4	505.667,284 415.250,707	5	505.663,448 415.259,067	9.198
5	505.663,448 415.259,067	6	505.659,266 415.274,714	16.196

Punct început	X / Y	Punct sfârșit	X / Y	Lungime segment (** (m)
6	505.659,266 415.274,714	7	505.653,715 415.288,586	14.941
7	505.653,715 415.288,586	8	505.650,038 415.298,114	10.213
8	505.650,038 415.298,114	9	505.648,802 415.300,62	2.794
9	505.648,802 415.300,62	1	505.633,382 415.298,467	15.57

** Lungimile segmentelor sunt determinate în planul de proiecție Stereo 70 și sunt rotunjite la 1 milimetru.

*** Distanța dintre puncte este formată din segmente cumulate ce sunt mai mici decât valoarea 1 milimetru.

**DATE DESPRE IMOBILUL NR. 3652**

Oficiul de Cadastru și Publicitate Imobiliară ARGES
Biroul de Cadastru și Publicitate Imobiliară Campulung

A. Partea I. Descrierea imobilului

TEREN Necunoscut

Adresa: Loc. Matau, Jud. Arges

Nr. Crt	Nr cadastral Nr. topografic	Suprafața* (mp)	Observații / Referințe
A1		1.859	Sector cadastral:23 Teren neimprejmuit;

B. Partea II. Proprietari și acte

Inscrieri privitoare la dreptul de proprietate și alte drepturi reale		Referințe
/		
Act Administrativ nr. 4926, din 11/11/2024 emis de PRIMĂRIA COMUNEI MIOARELE;		
B1	Inscrierea posesiei, drept de PROPRIETATE, dobandit prin Lege, cota actuala 1/1, cota initiala 1/1 1) NEIDENTIFICAT NEIDENTIFICAT	A1
Act Normativ nr. 7, din 13/03/1996 emis de PARLAMENTUL ROMÂNIEI (art.13);		
B2	Se notează mențiunea de proprietar neidentificat	A1

C. Partea III. SARCINI .

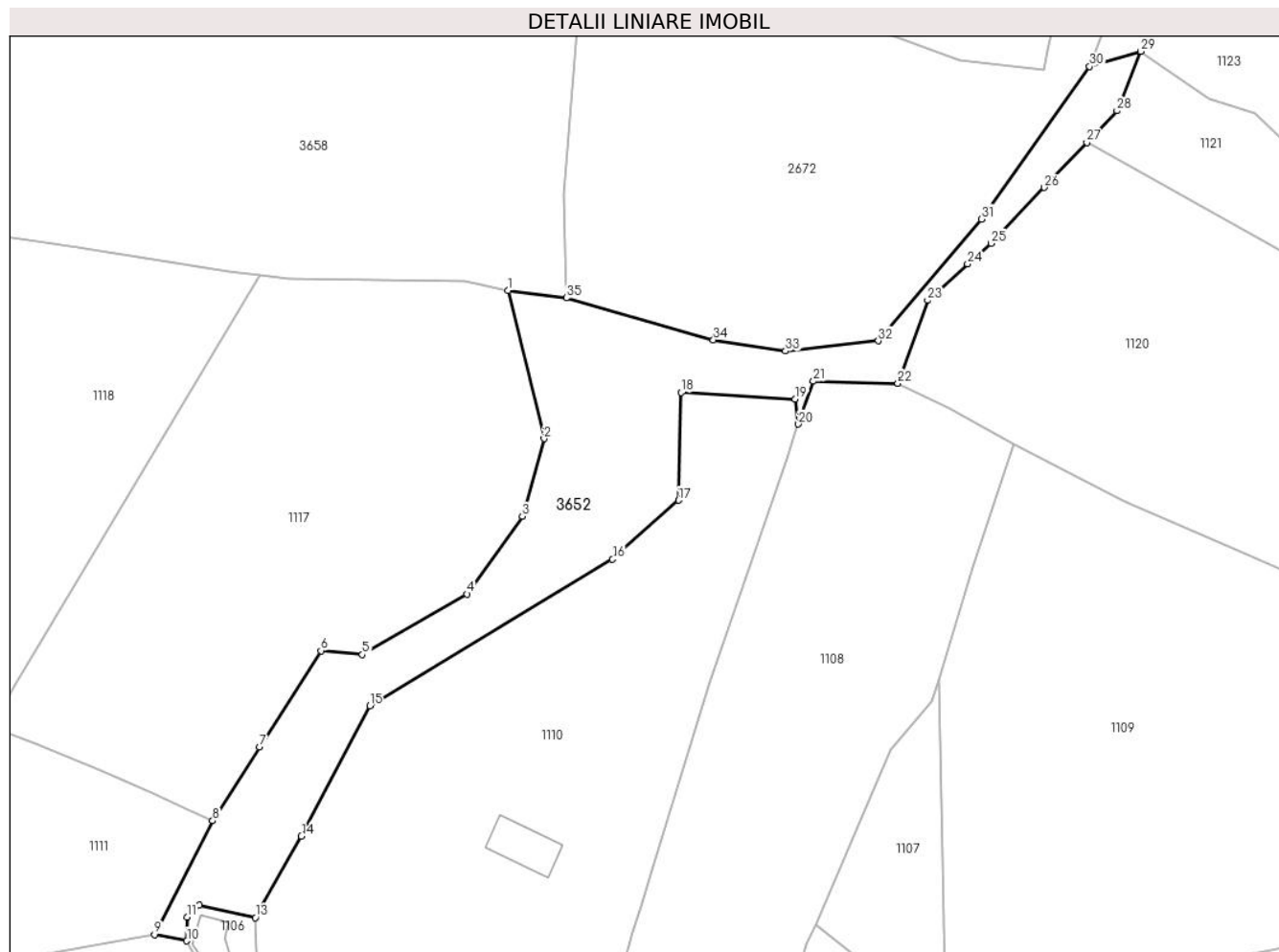
Inscrieri privind dezmembramintele dreptului de proprietate, drepturi reale de garanție și sarcini	Referințe
NU SUNT	

Anexa Nr. 1 La Partea I

Teren

Nr cadastral	Suprafața (mp)*	Observații / Referințe
	1.859	

* Suprafața este determinată în planul de proiecție Stereo 70.



Date referitoare la teren

Crt	Categorie folosință	Intravilan	Suprafața (mp)	Tarla	Parcelă	Nr. topo	Observații / Referințe
1	faneata	DA	855	-	-	-	
2	faneata	NU	1.004	-	-	-	

Lungime Segmente

1) Valorile lungimilor segmentelor sunt obținute din proiecție în plan.

Punct început	X / Y	Punct sfârșit	X / Y	Lungime segment (** (m))
1	506.052,355 414.202,639	2	506.057,445 414.181,659	21.589
3	506.054,371 414.170,668	4	506.046,546 414.159,649	13.515
5	506.031,699 414.151,07	6	506.025,821 414.151,63	5.905
7	506.017,116 414.137,986	8	506.010,464 414.127,558	12.369

Punct început	X / Y	Punct sfârșit	X / Y	Lungime segment (** (m))
2	506.057,445 414.181,659	3	506.054,371 414.170,668	11.413
4	506.046,546 414.159,649	5	506.031,699 414.151,07	17.147
6	506.025,821 414.151,63	7	506.017,116 414.137,986	16.184
8	506.010,464 414.127,558	9	506.002,248 414.111,422	18.107

Punct început	X / Y	Punct sfârșit	X / Y	Lungime segment (** (m)
9	506.002,248 414.111,422	10	506.006,814 414.110,531	4.652
11	506.006,866 414.113,917	12	506.008,574 414.115,553	2.365
13	506.016,534 414.113,825	14	506.023,061 414.125,37	13.262
15	506.032,769 414.143,818	16	506.067,17 414.164,598	40.19
17	506.076,51 414.172,95	18	506.076,903 414.188,191	15.246
19	506.093,047 414.187,27	20	506.093,51 414.183,719	3.581
21	506.095,644 414.189,806	22	506.107,591 414.189,513	11.951
23	506.111,812 414.201,26	24	506.117,495 414.206,42	7.676
25	506.120,855 414.209,321	26	506.128,364 414.217,234	10.909
27	506.134,402 414.223,61	28	506.138,666 414.228,112	6.201
29	506.142,038 414.236,532	30	506.134,805 414.234,37	7.549
31	506.119,438 414.212,771	32	506.104,839 414.195,525	22.595
33	506.091,686 414.194,068	34	506.081,455 414.195,651	10.353
35	506.060,612 414.201,594	1	506.052,355 414.202,639	8.323

Punct început	X / Y	Punct sfârșit	X / Y	Lungime segment (** (m)
10	506.006,814 414.110,531	11	506.006,866 414.113,917	3.386
12	506.008,574 414.115,553	13	506.016,534 414.113,825	8.145
14	506.023,061 414.125,37	15	506.032,769 414.143,818	20.846
16	506.067,17 414.164,598	17	506.076,51 414.172,95	12.53
18	506.076,903 414.188,191	19	506.093,047 414.187,27	16.17
20	506.093,51 414.183,719	21	506.095,644 414.189,806	6.45
22	506.107,591 414.189,513	23	506.111,812 414.201,26	12.482
24	506.117,495 414.206,42	25	506.120,855 414.209,321	4.439
26	506.128,364 414.217,234	27	506.134,402 414.223,61	8.781
28	506.138,666 414.228,112	29	506.142,038 414.236,532	9.07
30	506.134,805 414.234,37	31	506.119,438 414.212,771	26.508
32	506.104,839 414.195,525	33	506.091,686 414.194,068	13.233
34	506.081,455 414.195,651	35	506.060,612 414.201,594	21.674

** Lungimile segmentelor sunt determinate în planul de proiecție Stereo 70 și sunt rotunjite la 1 milimetru.

*** Distanța dintre puncte este formată din segmente cumulate ce sunt mai mici decât valoarea 1 milimetru.

**DATE DESPRE IMOBILUL NR. 3653**

Oficiul de Cadastru și Publicitate Imobiliară ARGES
Biroul de Cadastru și Publicitate Imobiliară Campulung

A. Partea I. Descrierea imobilului

TEREN Extravilan

Adresa: Jud. Arges

Nr. Crt	Nr cadastral Nr. topografic	Suprafața* (mp)	Observații / Referințe
A1	80979	3.591	Sector cadastral:23 Teren neimprejmuit;

B. Partea II. Proprietari și acte

Inscrieri privitoare la dreptul de proprietate și alte drepturi reale		Referințe
/		
Act Administrativ nr. 4926, din 11/11/2024 emis de PRIMĂRIA COMUNEI MIOARELE;		
B1	Inscrierea posesiei, drept de PROPRIETATE, dobandit prin Lege, cota actuala 1/1, cota initiala 1/1 1) NEIDENTIFICAT NEIDENTIFICAT	A1
Act Normativ nr. 7, din 13/03/1996 emis de PARLAMENTUL ROMÂNIEI (art.13);		
B2	Se notează mențiunea de proprietar neidentificat	A1

C. Partea III. SARCINI .

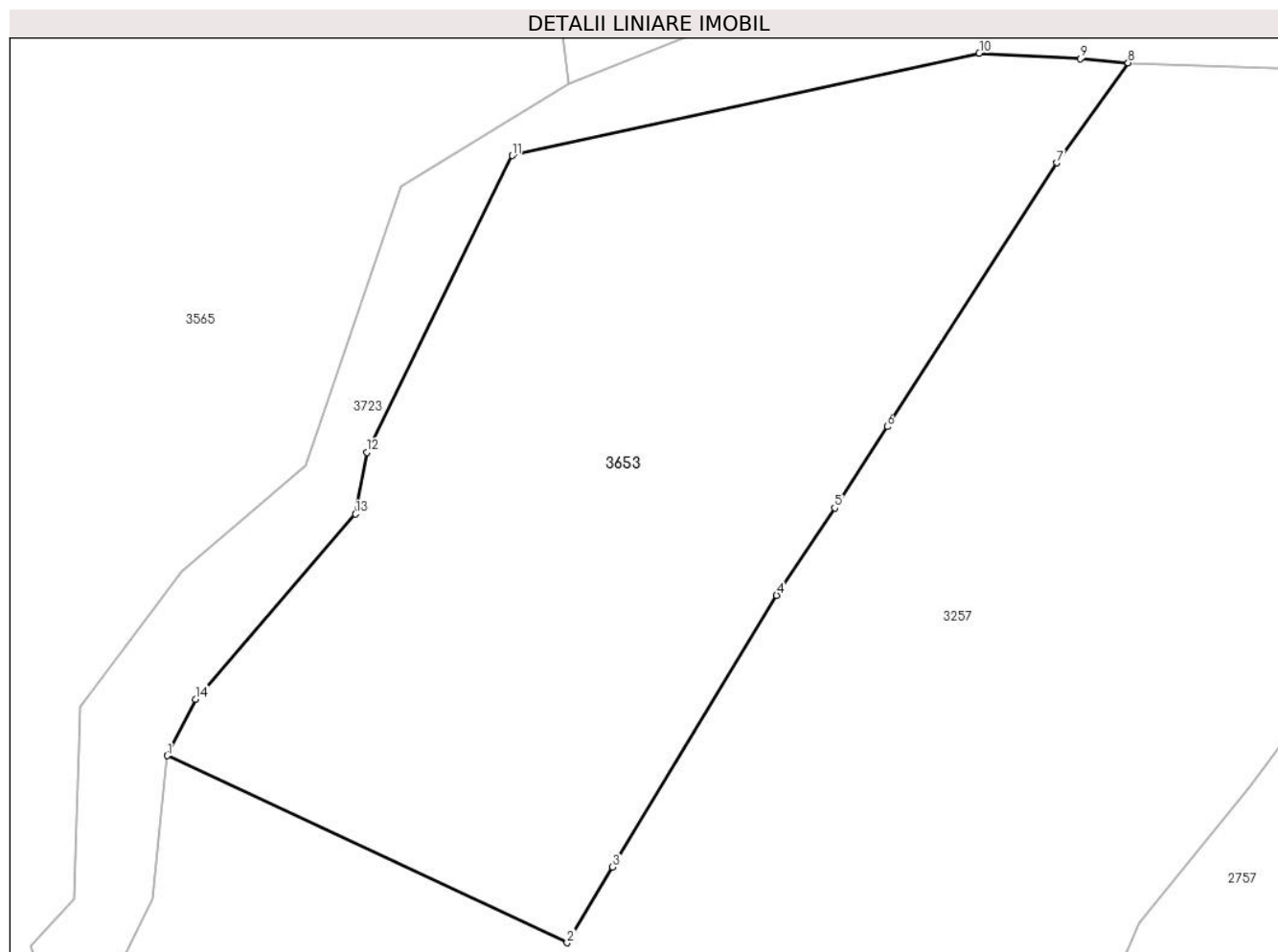
Inscrieri privind dezmembramintele dreptului de proprietate, drepturi reale de garanție și sarcini	Referințe
NU SUNT	

Anexa Nr. 1 La Partea I

Teren

Nr cadastral	Suprafața (mp)*	Observații / Referințe
80979	3.591	

* Suprafața este determinată în planul de proiecție Stereo 70.



Date referitoare la teren

Crt	Categorie folosință	Intra vilan	Suprafața (mp)	Tarla	Parcelă	Nr. topo	Observații / Referințe
1	faneata	NU	3.591	-	-	-	

Lungime Segmente

1) Valorile lungimilor segmentelor sunt obținute din proiecție în plan.

Punct început	X / Y	Punct sfârșit	X / Y	Lungime segment (** (m)
1	505.555,58 414.454,924	2	505.593,941 414.436,998	42.343
2	505.593,941 414.436,998	3	505.598,298 414.444,257	8.466
3	505.598,298 414.444,257	4	505.614,028 414.470,29	30.416
4	505.614,028 414.470,29	5	505.619,597 414.478,669	10.061
5	505.619,597 414.478,669	6	505.624,62 414.486,461	9.271

Punct început	X / Y	Punct sfârșit	X / Y	Lungime segment (** (m)
6	505.624,62 414.486,461	7	505.640,922 414.511,732	30.073
7	505.640,922 414.511,732	8	505.647,738 414.521,323	11.766
8	505.647,738 414.521,323	9	505.643,133 414.521,707	4.621
9	505.643,133 414.521,707	10	505.633,456 414.522,241	9.692
10	505.633,456 414.522,241	11	505.588,657 414.512,441	45.858
11	505.588,657 414.512,441	12	505.574,728 414.483,996	31.672
12	505.574,728 414.483,996	13	505.573,637 414.478,08	6.016
13	505.573,637 414.478,08	14	505.558,307 414.460,325	23.457
14	505.558,307 414.460,325	1	505.555,58 414.454,924	6.05

** Lungimile segmentelor sunt determinate în planul de proiecție Stereo 70 și sunt rotunjite la 1 milimetru.

*** Distanța dintre puncte este formată din segmente cumulate ce sunt mai mici decât valoarea 1 milimetru.

**DATE DESPRE IMOBILUL NR. 3654**

Oficiul de Cadastru și Publicitate Imobiliară ARGES
Biroul de Cadastru și Publicitate Imobiliară Campulung

A. Partea I. Descrierea imobilului

TEREN Extravilan

Adresa: Jud. Arges

Nr. Crt	Nr cadastral Nr. topografic	Suprafața* (mp)	Observații / Referințe
A1		14.674	Sector cadastral:23 Teren neimprejmit;

B. Partea II. Proprietari și acte

Inscrieri privitoare la dreptul de proprietate și alte drepturi reale		Referințe
/		
Act Administrativ nr. 4926, din 11/11/2024 emis de PRIMĂRIA COMUNEI MIOARELE;		
B1	Inscrierea posesiei, drept de PROPRIETATE, dobandit prin Lege, cota actuala 1/1, cota initiala 1/1 1) NEIDENTIFICAT NEIDENTIFICAT	A1
Act Normativ nr. 7, din 13/03/1996 emis de PARLAMENTUL ROMÂNIEI (art.13);		
B2	Se notează mențiunea de proprietar neidentificat	A1

C. Partea III. SARCINI .

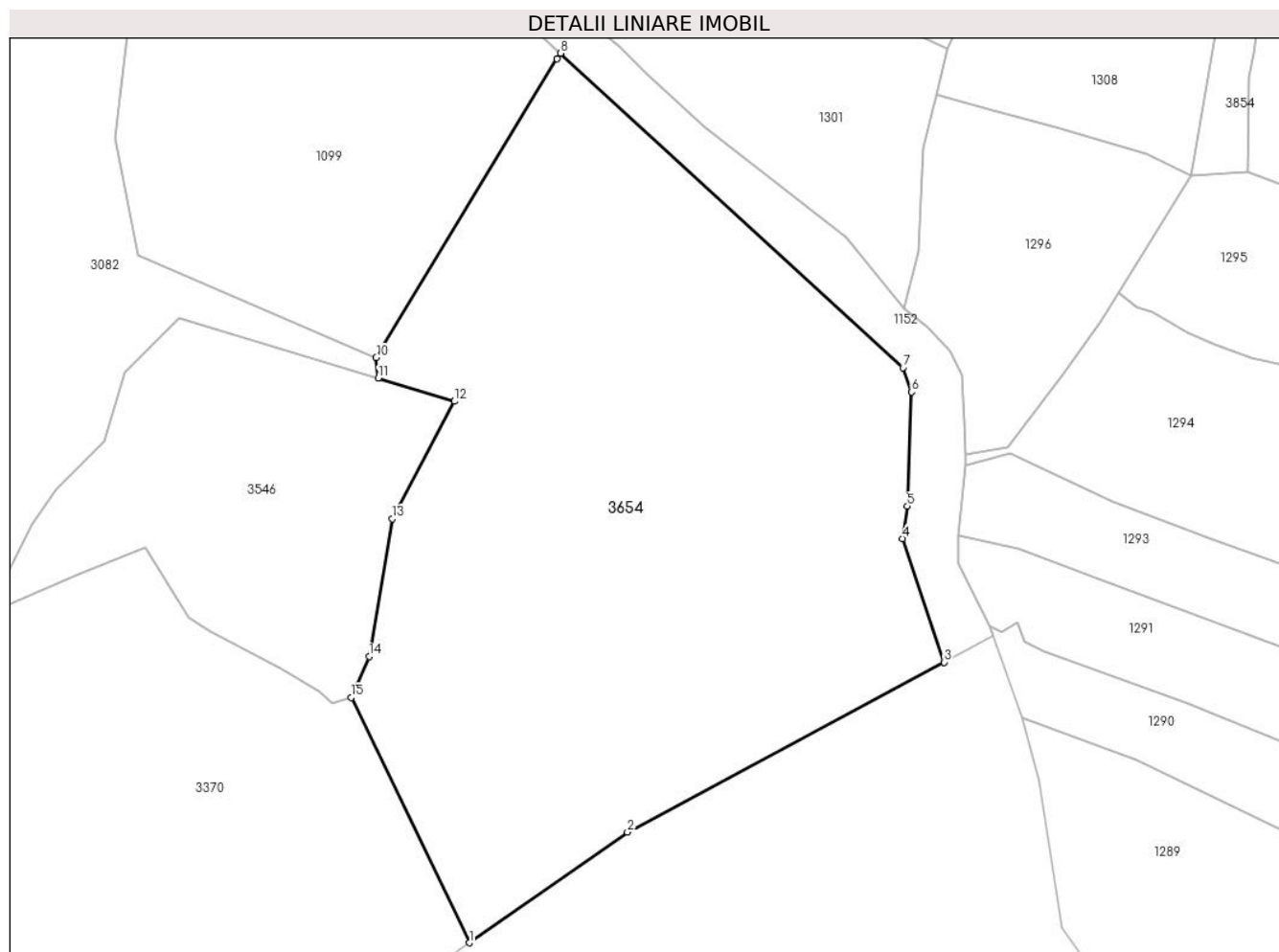
Inscrieri privind dezmembramintele dreptului de proprietate, drepturi reale de garanție și sarcini	Referințe
NU SUNT	

Anexa Nr. 1 La Partea I

Teren

Nr cadastral	Suprafața (mp)*	Observații / Referințe
	14.674	

* Suprafața este determinată în planul de proiecție Stereo 70.



Date referitoare la teren

Crt	Categorie folosință	Intravilan	Suprafața (mp)	Tarla	Parcelă	Nr. topo	Observații / Referințe
1	faneata	NU	14.674	-	-	-	

Lungime Segmente

1) Valorile lungimilor segmentelor sunt obținute din proiecție în plan.

Punct început	X / Y	Punct sfârșit	X / Y	Lungime segment (** (m)
1	505.984,473 413.756,969	2	506.018,554 413.780,817	41.596
2	506.018,554 413.780,817	3	506.086,829 413.817,383	77.45
3	506.086,829 413.817,383	4	506.077,785 413.844,002	28.113
4	506.077,785 413.844,002	5	506.078,896 413.850,987	7.073
5	506.078,896 413.850,987	6	506.079,848 413.875,594	24.625

Punct început	X / Y	Punct sfârșit	X / Y	Lungime segment (** (m)
6	506.079,848 413.875,594	7	506.077,943 413.880,832	5.574
7	506.077,943 413.880,832	8	506.004,16 413.948,53	100.135
8	506.004,16 413.948,53	9	506.003,414 413.947,3	1.439
9	506.003,414 413.947,3	10	505.964,42 413.882,99	75.208
10	505.964,42 413.882,99	11	505.964,855 413.878,537	4.474
11	505.964,855 413.878,537	12	505.981,288 413.873,584	17.163
12	505.981,288 413.873,584	13	505.967,886 413.848,246	28.664
13	505.967,886 413.848,246	14	505.962,895 413.818,598	30.065
14	505.962,895 413.818,598	15	505.959,017 413.809,764	9.648
15	505.959,017 413.809,764	1	505.984,473 413.756,969	58.612

** Lungimile segmentelor sunt determinate în planul de proiecție Stereo 70 și sunt rotunjite la 1 milimetru.

*** Distanța dintre puncte este formată din segmente cumulate ce sunt mai mici decât valoarea 1 milimetru.

**DATE DESPRE IMOBILUL NR. 3655**

Oficiul de Cadastru și Publicitate Imobiliară ARGES
Biroul de Cadastru și Publicitate Imobiliară Campulung

A. Partea I. Descrierea imobilului

TEREN Extravilan

Adresa: Jud. Arges

Nr. Crt	Nr cadastral Nr. topografic	Suprafața* (mp)	Observații / Referințe
A1	81920	3.457	Sector cadastral:26 Teren neimprejmit;

B. Partea II. Proprietari și acte

Inscrieri privitoare la dreptul de proprietate și alte drepturi reale		Referințe
/		
Act Administrativ nr. 4926, din 11/11/2024 emis de PRIMĂRIA COMUNEI MIOARELE;		
B1	Inscrierea posesiei, drept de PROPRIETATE, dobandit prin Lege, cota actuala 1/1, cota initiala 1/1 1) NEIDENTIFICAT NEIDENTIFICAT	A1
Act Normativ nr. 7, din 13/03/1996 emis de PARLAMENTUL ROMÂNIEI (art.13);		
B2	Se notează mențiunea de proprietar neidentificat	A1

C. Partea III. SARCINI .

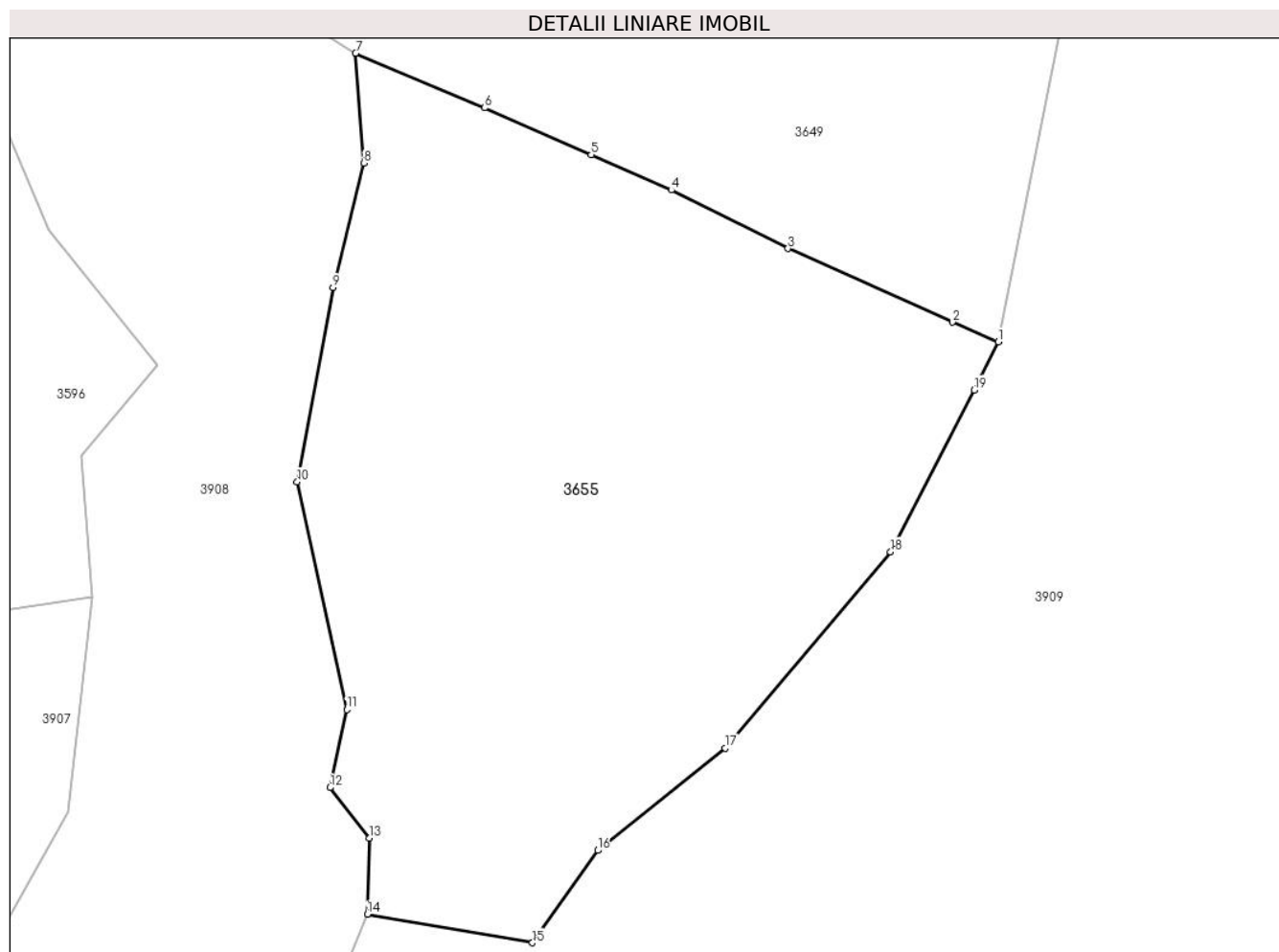
Inscrieri privind dezmembramintele dreptului de proprietate, drepturi reale de garanție și sarcini	Referințe
NU SUNT	

Anexa Nr. 1 La Partea I

Teren

Nr cadastral	Suprafața (mp)*	Observații / Referințe
81920	3.457	

* Suprafața este determinată în planul de proiecție Stereo 70.



Date referitoare la teren

Crt	Categorie folosință	Intra vilan	Suprafața (mp)	Tarla	Parcelă	Nr. topo	Observații / Referințe
1	faneata	NU	3.457	-	-	-	

Lungime Segmente

1) Valorile lungimilor segmentelor sunt obținute din proiecție în plan.

Punct început	X / Y	Punct sfârșit	X / Y	Lungime segment (** (m)
1	506.773,053 413.613,836	2	506.768,63 413.615,749	4.819
2	506.768,63 413.615,749	3	506.752,752 413.622,851	17.394
3	506.752,752 413.622,851	4	506.741,475 413.628,499	12.612
4	506.741,475 413.628,499	5	506.733,738 413.631,895	8.449
5	506.733,738 413.631,895	6	506.723,42 413.636,422	11.267

Punct început	X / Y	Punct sfârșit	X / Y	Lungime segment (** (m)
6	506.723,42 413.636,422	7	506.710,984 413.641,704	13.511
7	506.710,984 413.641,704	8	506.711,791 413.631,101	10.634
8	506.711,791 413.631,101	9	506.708,806 413.619,082	12.384
9	506.708,806 413.619,082	10	506.705,347 413.600,339	19.06
10	506.705,347 413.600,339	11	506.710,13 413.578,346	22.507
11	506.710,13 413.578,346	12	506.708,505 413.570,811	7.708
12	506.708,505 413.570,811	13	506.712,3 413.565,95	6.167
13	506.712,3 413.565,95	14	506.712,117 413.558,581	7.371
14	506.712,117 413.558,581	15	506.728,072 413.555,839	16.189
15	506.728,072 413.555,839	16	506.734,377 413.564,751	10.917
16	506.734,377 413.564,751	17	506.746,658 413.574,611	15.749
17	506.746,658 413.574,611	18	506.762,665 413.593,574	24.816
18	506.762,665 413.593,574	19	506.770,751 413.609,202	17.596
19	506.770,751 413.609,202	1	506.773,053 413.613,836	5.174

** Lungimile segmentelor sunt determinate în planul de proiecție Stereo 70 și sunt rotunjite la 1 milimetru.

*** Distanța dintre puncte este formată din segmente cumulate ce sunt mai mici decât valoarea 1 milimetru.

**DATE DESPRE IMOBILUL NR. 3656**

Oficiul de Cadastru și Publicitate Imobiliară ARGES
Biroul de Cadastru și Publicitate Imobiliară Campulung

A. Partea I. Descrierea imobilului

TEREN Extravilan

Adresa: Jud. Arges

Nr. Crt	Nr cadastral Nr. topografic	Suprafața* (mp)	Observații / Referințe
A1		2.626	Sector cadastral:26 Teren neimprejmut;

B. Partea II. Proprietari și acte

Inscrieri privitoare la dreptul de proprietate și alte drepturi reale		Referințe
/		
Act Administrativ nr. 4926, din 11/11/2024 emis de PRIMĂRIA COMUNEI MIOARELE;		
B1	Inscrierea posesiei, drept de PROPRIETATE, dobandit prin Lege, cota actuala 1/1, cota initiala 1/1 1) NEIDENTIFICAT NEIDENTIFICAT	A1
Act Normativ nr. 7, din 13/03/1996 emis de PARLAMENTUL ROMÂNIEI (art.13);		
B2	Se notează mențiunea de proprietar neidentificat	A1

C. Partea III. SARCINI .

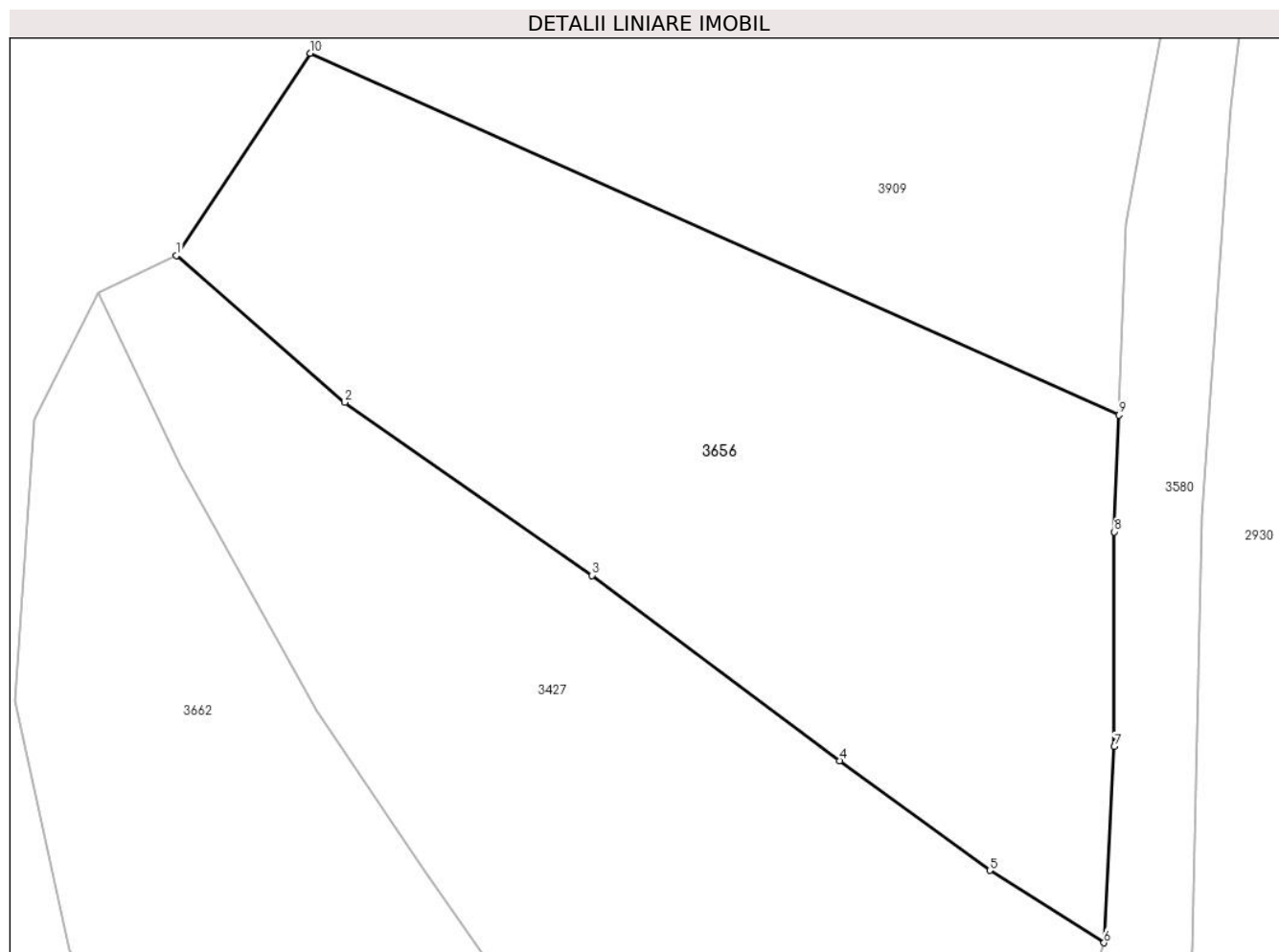
Inscrieri privind dezmembramintele dreptului de proprietate, drepturi reale de garanție și sarcini	Referințe
NU SUNT	

Anexa Nr. 1 La Partea I

Teren

Nr cadastral	Suprafața (mp)*	Observații / Referințe
	2.626	

* Suprafața este determinată în planul de proiecție Stereo 70.



Date referitoare la teren

Crt	Categorie folosință	Intra vilan	Suprafața (mp)	Tarla	Parcelă	Nr. topo	Observații / Referințe
1	faneata	NU	2.626	-	-	-	

Lungime Segmente

1) Valorile lungimilor segmentelor sunt obținute din proiecție în plan.

Punct început	X / Y	Punct sfârșit	X / Y	Lungime segment (** (m)
1	506.860,05 413.285,317	2	506.874,253 413.272,921	18.852
2	506.874,253 413.272,921	3	506.895,141 413.258,329	25.48
3	506.895,141 413.258,329	4	506.916,028 413.242,681	26.098
4	506.916,028 413.242,681	5	506.928,722 413.233,425	15.71
5	506.928,722 413.233,425	6	506.938,355 413.227,324	11.402

Punct început	X / Y	Punct sfârșit	X / Y	Lungime segment (** (m)
6	506.938,355 413.227,324	7	506.939,246 413.243,874	16.574
7	506.939,246 413.243,874	8	506.939,246 413.262,002	18.128
8	506.939,246 413.262,002	9	506.939,611 413.271,854	9.859
9	506.939,611 413.271,854	10	506.871,342 413.302,386	74.785
10	506.871,342 413.302,386	1	506.860,05 413.285,317	20.466

** Lungimile segmentelor sunt determinate în planul de proiecție Stereo 70 și sunt rotunjite la 1 milimetru.

*** Distanța dintre puncte este formată din segmente cumulate ce sunt mai mici decât valoarea 1 milimetru.

**DATE DESPRE IMOBILUL NR. 3657**

Oficiul de Cadastru și Publicitate Imobiliară ARGES
Biroul de Cadastru și Publicitate Imobiliară Campulung

A. Partea I. Descrierea imobilului

TEREN Extravilan

Adresa: Jud. Arges

Nr. Crt	Nr cadastral Nr. topografic	Suprafața* (mp)	Observații / Referințe
A1		220.442	Sector cadastral:33 Teren neimprejmit;

B. Partea II. Proprietari și acte

Inscrieri privitoare la dreptul de proprietate și alte drepturi reale		Referințe
/		
Act Administrativ nr. 4926, din 11/11/2024 emis de PRIMĂRIA COMUNEI MIOARELE;		
B1	Inscrierea posesiei, drept de PROPRIETATE, dobandit prin Lege, cota actuala 1/1, cota initiala 1/1 1) NEIDENTIFICAT NEIDENTIFICAT	A1
Act Normativ nr. 7, din 13/03/1996 emis de PARLAMENTUL ROMÂNIEI (art.13);		
B2	Se notează mențiunea de proprietar neidentificat	A1

C. Partea III. SARCINI .

Inscrieri privind dezmembramintele dreptului de proprietate, drepturi reale de garanție și sarcini	Referințe
NU SUNT	

Punct început	X / Y	Punct sfârșit	X / Y	Lungime segment	Punct început	X / Y	Punct sfârșit	X / Y	Lungime segment	Punct început	X / Y	Punct sfârșit	X / Y	Lungime segment
19	509.606,716 413.838,999	20	509.600,879 413.865,973	27.598	20	509.600,879 413.865,973	21	509.577,071 413.904,071	44.925	21	509.577,071 413.904,071	22	509.600,557 413.910,792	24.429
22	509.600,557 413.910,792	23	509.566,635 413.983,914	80.607	23	509.566,635 413.983,914	24	509.543,599 413.976,38	24.237	24	509.543,599 413.976,38	25	509.536,09 413.974,361	7.776
25	509.536,09 413.974,361	26	509.527,582 413.970,98	9.155	26	509.527,582 413.970,98	27	509.497,854 413.960,823	31.415	27	509.497,854 413.960,823	28	509.493,364 413.990,001	29.521
28	509.493,364 413.990,001	29	509.504,773 413.991,506	11.508	29	509.504,773 413.991,506	30	509.511,457 413.992,106	6.711	30	509.511,457 413.992,106	31	509.513,96 413.999,848	8.137
31	509.513,96 413.999,848	32	509.501,314 414.021,34	24.936	32	509.501,314 414.021,34	33	509.481,754 414.039,369	26.601	33	509.481,754 414.039,369	34	509.461,618 414.059,756	28.655
34	509.461,618 414.059,756	35	509.457,033 414.060,955	4.739	35	509.457,033 414.060,955	36	509.399,13 414.038,815	61.991	36	509.399,13 414.038,815	37	509.393,198 414.036,038	6.55
37	509.393,198 414.036,038	38	509.373,79 414.029,943	20.343	38	509.373,79 414.029,943	39	509.177,624 413.978,797	202.724	39	509.177,624 413.978,797	40	509.055,629 413.954,847	124.324
40	509.055,629 413.954,847	41	509.058,907 413.946,926	8.572	41	509.058,907 413.946,926	42	509.066,794 413.928,984	19.599	42	509.066,794 413.928,984	43	509.076,658 413.902,813	27.968
43	509.076,658 413.902,813	44	509.024,837 413.886,349	54.374	44	509.024,837 413.886,349	45	509.018,601 413.905,565	20.203	45	509.018,601 413.905,565	46	509.008,499 413.903,314	10.35
46	509.008,499 413.903,314	47	508.973,724 413.888,223	37.908	47	508.973,724 413.888,223	48	508.954,319 413.878,208	21.837	48	508.954,319 413.878,208	49	508.972,418 413.822,132	58.924
49	508.972,418 413.822,132	50	508.978,986 413.808,807	14.856	50	508.978,986 413.808,807	51	508.993,389 413.782,264	30.199	51	508.993,389 413.782,264	52	509.005,045 413.764,556	21.2
52	509.005,045 413.764,556	53	509.011,173 413.755,247	11.145	53	509.011,173 413.755,247	54	509.000,348 413.744,589	15.191	54	509.000,348 413.744,589	55	508.985,442 413.718,802	29.785
55	508.985,442 413.718,802	56	508.991,405 413.710,457	10.257	56	508.991,405 413.710,457	57	509.009,131 413.686,951	29.441	57	509.009,131 413.686,951	58	509.027,825 413.655,629	36.476
58	509.027,825 413.655,629	59	509.030,942 413.644,33	11.721	59	509.030,942 413.644,33	60	509.051,015 413.651,506	21.317	60	509.051,015 413.651,506	61	509.061,177 413.657,495	11.796
61	509.061,177 413.657,495	62	509.076,529 413.630,425	31.12	62	509.076,529 413.630,425	63	509.079,84 413.624,895	6.445	63	509.079,84 413.624,895	64	509.102,576 413.634,853	24.821
64	509.102,576 413.634,853	65	509.119,892 413.641,684	18.615	65	509.119,892 413.641,684	66	509.198,316 413.706,544	101.77	66	509.198,316 413.706,544	67	509.185,875 413.726,7	23.686
67	509.185,875 413.726,7	68	509.210,039 413.741,383	28.275	68	509.210,039 413.741,383	69	509.220,202 413.728,074	16.746	69	509.220,202 413.728,074	70	509.245,172 413.748,298	32.133
70	509.245,172 413.748,298	71	509.272,212 413.716,595	41.668	71	509.272,212 413.716,595	72	509.218,993 413.673,045	68.767	72	509.218,993 413.673,045	73	509.198,318 413.706,542	39.364
73	509.198,318 413.706,542	1	509.119,894 413.641,681	101.771										

** Lungimile segmentelor sunt determinate în planul de proiecție Stereo 70 și sunt rotunjite la 1 milimetru.

*** Distanța dintre puncte este formată din segmente cumulate ce sunt mai mici decât valoarea 1 milimetru.

**DATE DESPRE IMOBILUL NR. 3658**

Oficiul de Cadastru și Publicitate Imobiliară ARGES
Biroul de Cadastru și Publicitate Imobiliară Campulung

A. Partea I. Descrierea imobilului

TEREN Extravilan

Adresa: Jud. Arges

Nr. Crt	Nr cadastral Nr. topografic	Suprafața* (mp)	Observații / Referințe
A1		15.463	Sector cadastral:23 Teren neimprejmit;

B. Partea II. Proprietari și acte

Inscrieri privitoare la dreptul de proprietate și alte drepturi reale		Referințe
/		
Act Administrativ nr. 4926, din 11/11/2024 emis de PRIMĂRIA COMUNEI MIOARELE;		
B1	Inscrierea posesiei, drept de PROPRIETATE, dobandit prin Lege, cota actuala 1/1, cota initiala 1/1 1) NEIDENTIFICAT NEIDENTIFICAT	A1
Act Normativ nr. 7, din 13/03/1996 emis de PARLAMENTUL ROMÂNIEI (art.13);		
B2	Se notează mențiunea de proprietar neidentificat	A1

C. Partea III. SARCINI .

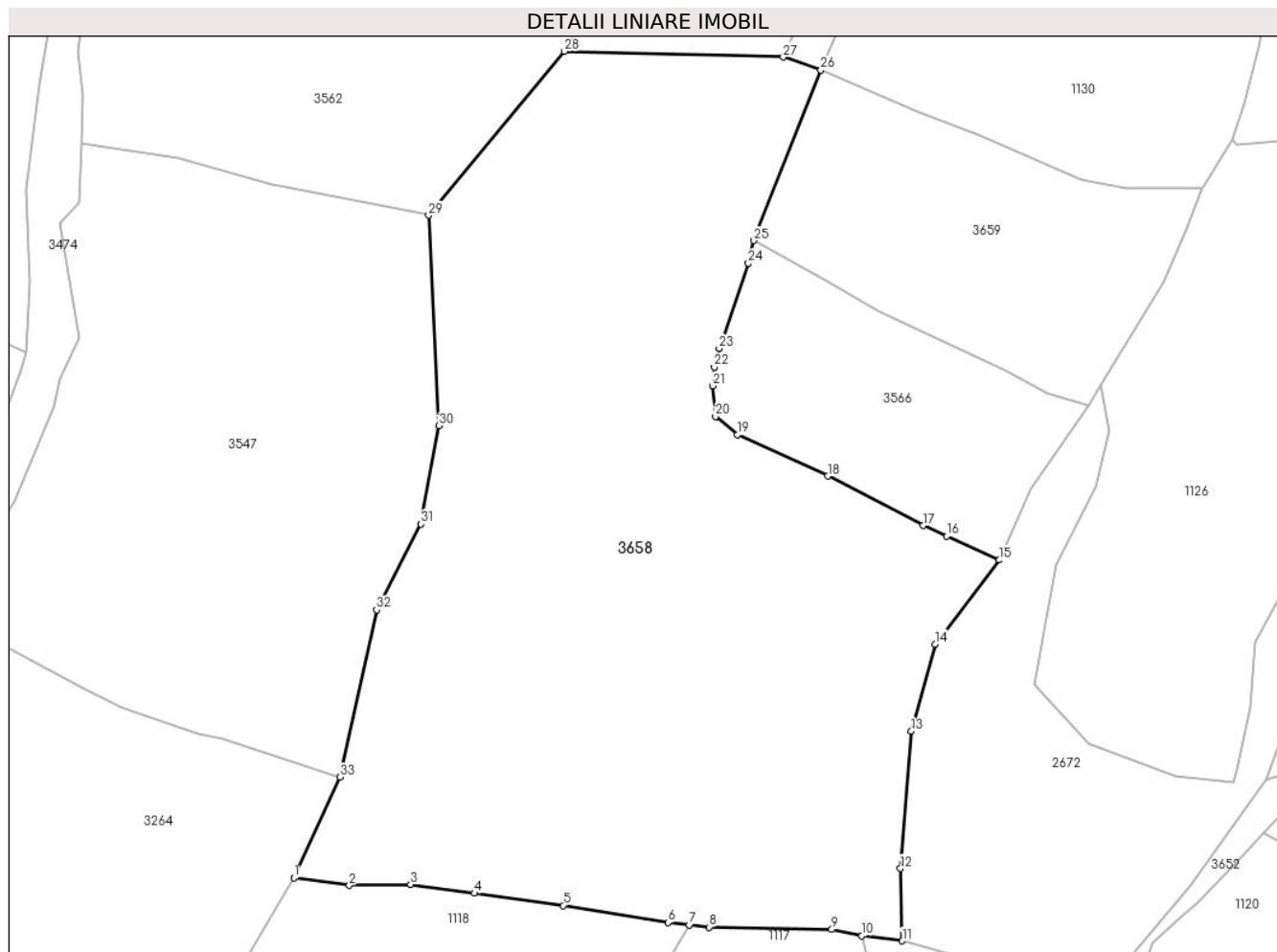
Inscrieri privind dezmembramintele dreptului de proprietate, drepturi reale de garanție și sarcini	Referințe
NU SUNT	

Anexa Nr. 1 La Partea I

Teren

Nr cadastral	Suprafața (mp)*	Observații / Referințe
	15.463	

* Suprafața este determinată în planul de proiecție Stereo 70.



Date referitoare la teren

Crt	Categorie folosință	Intra vilan	Suprafața (mp)	Tarla	Parcelă	Nr. topo	Observații / Referințe
1	faneata	NU	15.463	-	-	-	

Lungime Segmente

1) Valorile lungimilor segmentelor sunt obținute din proiecție în plan.

Punct început	X / Y	Punct sfârșit	X / Y	Lungime segment (** (m)
1	505.936,461 414.214,436	2	505.947,762 414.212,919	11.402
3	505.960,279 414.213,111	4	505.973,339 414.211,313	13.183
5	505.991,407 414.208,812	6	506.012,793 414.205,324	21.669
7	506.017,152 414.204,836	8	506.021,216 414.204,382	4.089
9	506.046,225 414.203,916	10	506.052,355 414.202,639	6.262

Punct început	X / Y	Punct sfârșit	X / Y	Lungime segment (** (m)
2	505.947,762 414.212,919	3	505.960,279 414.213,111	12.518
4	505.973,339 414.211,313	5	505.991,407 414.208,812	18.24
6	506.012,793 414.205,324	7	506.017,152 414.204,836	4.386
8	506.021,216 414.204,382	9	506.046,225 414.203,916	25.013
10	506.052,355 414.202,639	11	506.060,612 414.201,594	8.323

Punct început	X / Y	Punct sfârșit	X / Y	Lungime segment (** (m))
11	506.060,612 414.201,594	12	506.060,235 414.216,347	14.758
13	506.062,467 414.244,333	14	506.067,369 414.262,099	18.43
15	506.080,44 414.279,256	16	506.069,628 414.284,095	11.845
17	506.064,924 414.286,291	18	506.045,382 414.296,386	21.995
19	506.026,962 414.304,799	20	506.022,513 414.308,554	5.822
21	506.021,897 414.314,798	22	506.022,242 414.318,646	3.863
23	506.023,237 414.322,406	24	506.029,245 414.339,798	18.4
25	506.030,352 414.344,405	26	506.044,015 414.379,16	37.344
27	506.036,328 414.381,831	28	505.991,684 414.383,012	44.66
29	505.963,943 414.349,595	30	505.966,032 414.306,649	42.997
31	505.962,406 414.286,575	32	505.953,347 414.269,082	19.7
33	505.945,86 414.234,978	1	505.936,461 414.214,436	22.59

Punct început	X / Y	Punct sfârșit	X / Y	Lungime segment (** (m))
12	506.060,235 414.216,347	13	506.062,467 414.244,333	28.075
14	506.067,369 414.262,099	15	506.080,44 414.279,256	21.569
16	506.069,628 414.284,095	17	506.064,924 414.286,291	5.191
18	506.045,382 414.296,386	19	506.026,962 414.304,799	20.25
20	506.022,513 414.308,554	21	506.021,897 414.314,798	6.274
22	506.022,242 414.318,646	23	506.023,237 414.322,406	3.889
24	506.029,245 414.339,798	25	506.030,352 414.344,405	4.738
26	506.044,015 414.379,16	27	506.036,328 414.381,831	8.138
28	505.991,684 414.383,012	29	505.963,943 414.349,595	43.431
30	505.966,032 414.306,649	31	505.962,406 414.286,575	20.399
32	505.953,347 414.269,082	33	505.945,86 414.234,978	34.916

** Lungimile segmentelor sunt determinate în planul de proiecție Stereo 70 și sunt rotunjite la 1 milimetru.

*** Distanța dintre puncte este formată din segmente cumulate ce sunt mai mici decât valoarea 1 milimetru.

**DATE DESPRE IMOBILUL NR. 3659**

Oficiul de Cadastru și Publicitate Imobiliară ARGES
Biroul de Cadastru și Publicitate Imobiliară Campulung

A. Partea I. Descrierea imobilului

TEREN Necunoscut

Adresa: Loc. Matau, Jud. Arges

Nr. Crt	Nr cadastral Nr. topografic	Suprafața* (mp)	Observații / Referințe
A1		3.310	Sector cadastral:23 Teren imprejmuit;

B. Partea II. Proprietari și acte

Inscrieri privitoare la dreptul de proprietate și alte drepturi reale		Referințe
/		
Act Administrativ nr. 4926, din 11/11/2024 emis de PRIMĂRIA COMUNEI MIOARELE;		
B1	Inscrierea posesiei, drept de PROPRIETATE, dobandit prin Lege, cota actuala 1/1, cota initiala 1/1 1) NEIDENTIFICAT NEIDENTIFICAT	A1
Act Normativ nr. 7, din 13/03/1996 emis de PARLAMENTUL ROMÂNIEI (art.13);		
B2	Se notează mențiunea de proprietar neidentificat	A1

C. Partea III. SARCINI .

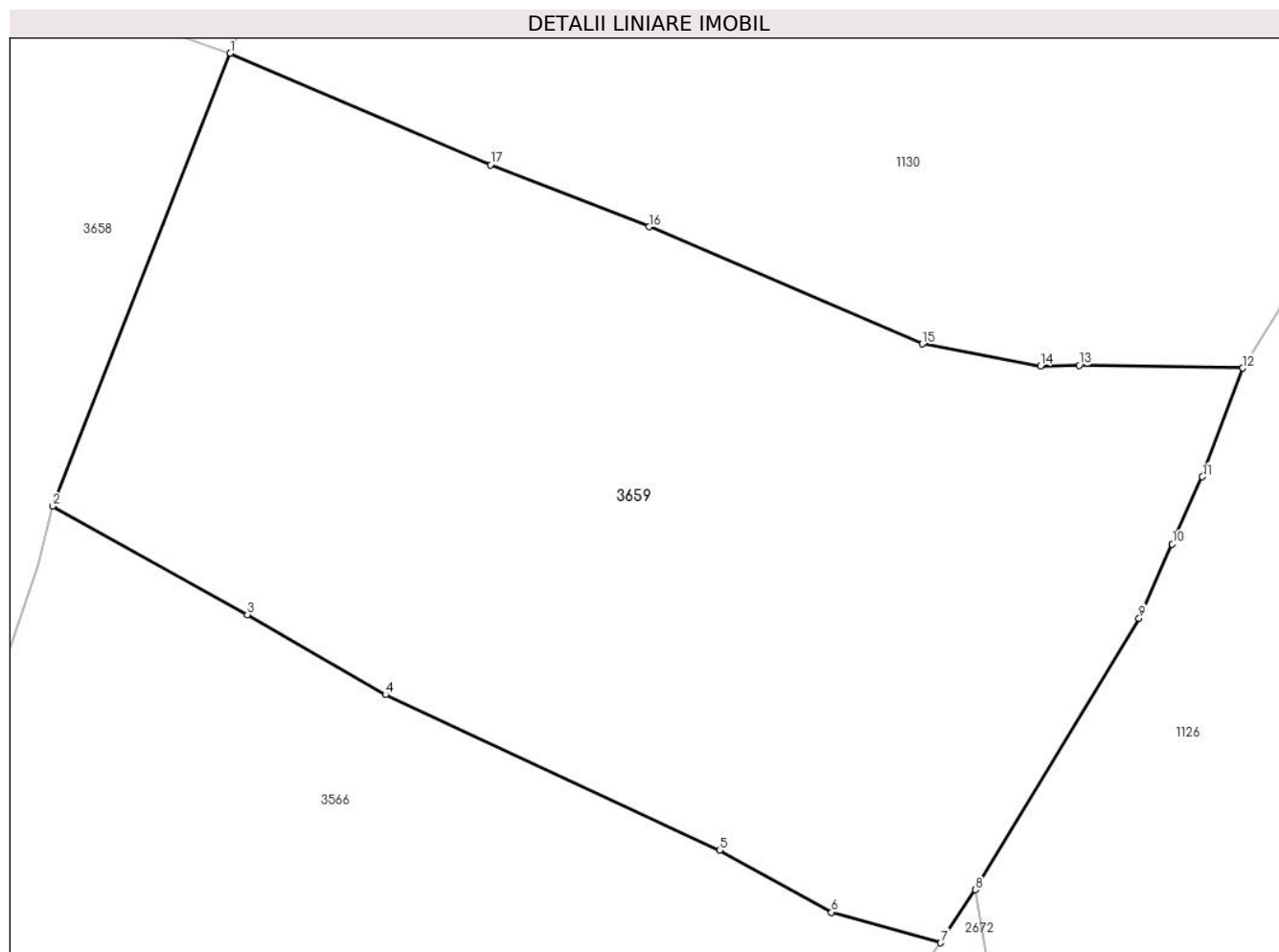
Inscrieri privind dezmembramintele dreptului de proprietate, drepturi reale de garanție și sarcini	Referințe
NU SUNT	

Anexa Nr. 1 La Partea I

Teren

Nr cadastral	Suprafața (mp)*	Observații / Referințe
	3.310	

* Suprafața este determinată în planul de proiecție Stereo 70.



Date referitoare la teren

Crt	Categorie folosință	Intravilan	Suprafața (mp)	Tarla	Parcelă	Nr. topo	Observații / Referințe
1	faneata	DA	187	-	-	-	
2	faneata	NU	3.123	-	-	-	

Lungime Segmente

1) Valorile lungimilor segmentelor sunt obținute din proiecție în plan.

Punct început	X / Y	Punct sfârșit	X / Y	Lungime segment (** (m)
1	506.044,015 414.379,16	2	506.030,352 414.344,405	37.344
2	506.030,352 414.344,405	3	506.045,326 414.336,066	17.139
3	506.045,326 414.336,066	4	506.055,927 414.329,929	12.249
4	506.055,927 414.329,929	5	506.081,587 414.317,98	28.306

Punct început	X / Y	Punct sfârșit	X / Y	Lungime segment (** (m)
5	506.081,587 414.317,98	6	506.090,197 414.313,226	9.835
6	506.090,197 414.313,226	7	506.098,566 414.310,887	8.69
7	506.098,566 414.310,887	8	506.101,257 414.314,957	4.879
8	506.101,257 414.314,957	9	506.113,816 414.335,789	24.325
9	506.113,816 414.335,789	10	506.116,369 414.341,484	6.241
10	506.116,369 414.341,484	11	506.118,686 414.346,651	5.663
11	506.118,686 414.346,651	12	506.121,789 414.354,991	8.899
12	506.121,789 414.354,991	13	506.109,211 414.355,2	12.58
13	506.109,211 414.355,2	14	506.106,244 414.355,163	2.967
14	506.106,244 414.355,163	15	506.097,158 414.356,848	9.241
15	506.097,158 414.356,848	16	506.076,178 414.365,843	22.827
16	506.076,178 414.365,843	17	506.063,994 414.370,582	13.073
17	506.063,994 414.370,582	1	506.044,015 414.379,16	21.743

** Lungimile segmentelor sunt determinate în planul de proiecție Stereo 70 și sunt rotunjite la 1 milimetru.

*** Distanța dintre puncte este formată din segmente cumulate ce sunt mai mici decât valoarea 1 milimetru.

**DATE DESPRE IMOBILUL NR. 3660**

Oficiul de Cadastru și Publicitate Imobiliară ARGES
Biroul de Cadastru și Publicitate Imobiliară Campulung

A. Partea I. Descrierea imobilului

TEREN Extravilan

Adresa: Jud. Arges

Nr. Crt	Nr cadastral Nr. topografic	Suprafața* (mp)	Observații / Referințe
A1		47.101	Sector cadastral:11 Teren neimprejmit;

B. Partea II. Proprietari și acte

Inscrieri privitoare la dreptul de proprietate și alte drepturi reale		Referințe
/		
Act Administrativ nr. 4926, din 11/11/2024 emis de PRIMĂRIA COMUNEI MIOARELE;		
B1	Inscrierea posesiei, drept de PROPRIETATE, dobandit prin Lege, cota actuala 1/1, cota initiala 1/1 1) NEIDENTIFICAT NEIDENTIFICAT	A1
Act Normativ nr. 7, din 13/03/1996 emis de PARLAMENTUL ROMÂNIEI (art.13);		
B2	Se notează mențiunea de proprietar neidentificat	A1

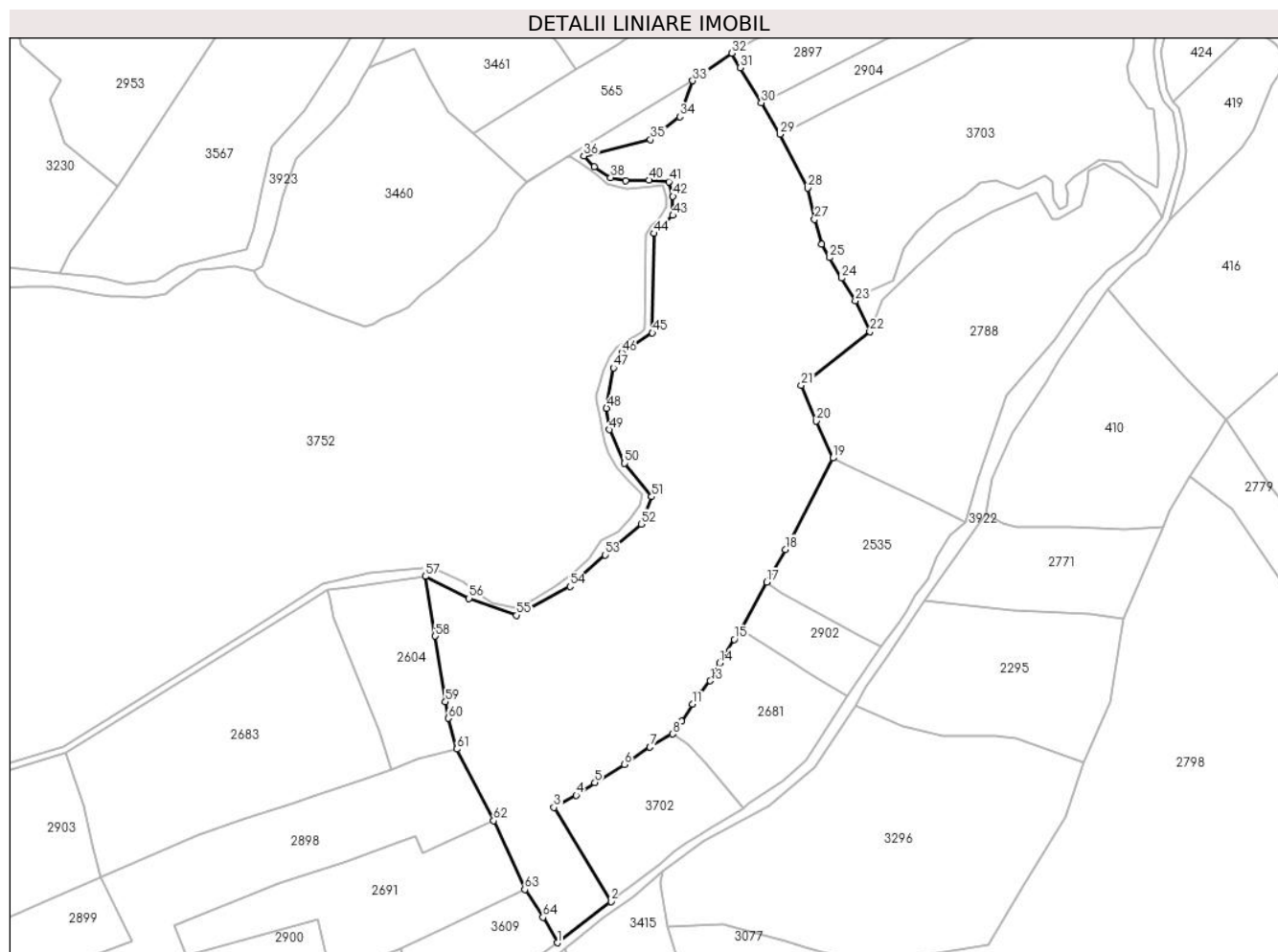
C. Partea III. SARCINI .

Inscrieri privind dezmembramintele dreptului de proprietate, drepturi reale de garanție și sarcini	Referințe
NU SUNT	

Teren

Nr cadastral	Suprafața (mp)*	Observații / Referințe
	47.101	

* Suprafața este determinată în planul de proiecție Stereo 70.



Date referitoare la teren

Crt	Categorie folosință	Intravilan	Suprafața (mp)	Tarla	Parcelă	Nr. topo	Observații / Referințe
1	faneata	NU	47.101	-	-	-	

Lungime Segmente

1) Valorile lungimilor segmentelor sunt obținute din proiecție în plan.

Punct început	X / Y	Punct sfârșit	X / Y	Lungime segment
1	507.850,429 415.205,458	2	507.880,622 415.228,785	38.155
4	507.861,036 415.288,75	5	507.871,517 415.295,886	12.68
7	507.902,629 415.315,926	8	507.915,399 415.323,326	14.759
10	507.920,558 415.330,435	11	507.926,591 415.340,25	11.521
13	507.936,762 415.353,284	14	507.942,174 415.363,348	11.427
16	507.954,362 415.382,336	17	507.968,698 415.408,9	30.186
2	507.880,622 415.228,785	3	507.848,533 415.281,793	61.964
5	507.871,517 415.295,886	6	507.888,297 415.306,07	19.629
8	507.915,399 415.323,326	9	507.917,803 415.327,151	4.518
11	507.926,591 415.340,25	12	507.930,786 415.346,217	7.294
14	507.942,174 415.363,348	15	507.950,193 415.376,705	15.579
17	507.968,698 415.408,9	18	507.979,107 415.427,476	21.294
3	507.848,533 415.281,793	4	507.861,036 415.288,75	14.308
6	507.888,297 415.306,07	7	507.902,629 415.315,926	17.394
9	507.917,803 415.327,151	10	507.920,558 415.330,435	4.287
12	507.930,786 415.346,217	13	507.936,762 415.353,284	9.255
15	507.950,193 415.376,705	16	507.954,362 415.382,336	7.006
18	507.979,107 415.427,476	19	508.005,97 415.479,05	58.151

Punct început	X / Y	Punct sfârșit	X / Y	Lungime segment	Punct început	X / Y	Punct sfârșit	X / Y	Lungime segment	Punct început	X / Y	Punct sfârșit	X / Y	Lungime segment
19	508.005,97 415.479,05	20	507.996,439 415.499,879	22.906	20	507.996,439 415.499,879	21	507.988,232 415.520,007	21.737	21	507.988,232 415.520,007	22	508.026,898 415.550,332	49.139
22	508.026,898 415.550,332	23	508.018,727 415.567,818	19.301	23	508.018,727 415.567,818	24	508.010,878 415.580,556	14.962	24	508.010,878 415.580,556	25	508.004,213 415.592,11	13.339
25	508.004,213 415.592,11	26	507.999,481 415.599,661	8.911	26	507.999,481 415.599,661	27	507.995,677 415.613,661	14.508	27	507.995,677 415.613,661	28	507.991,829 415.631,439	18.19
28	507.991,829 415.631,439	29	507.976,235 415.661,804	34.135	29	507.976,235 415.661,804	30	507.965,549 415.679,546	20.712	30	507.965,549 415.679,546	31	507.953,693 415.699,232	22.98
31	507.953,693 415.699,232	32	507.948,905 415.707,474	9.532	32	507.948,905 415.707,474	33	507.926,883 415.691,923	26.959	33	507.926,883 415.691,923	34	507.919,466 415.671,602	21.632
34	507.919,466 415.671,602	35	507.902,956 415.658,69	20.959	35	507.902,956 415.658,69	36	507.865,279 415.649,588	38.761	36	507.865,279 415.649,588	37	507.871,206 415.643,45	8.533
37	507.871,206 415.643,45	38	507.880,519 415.637,311	11.154	38	507.880,519 415.637,311	39	507.889,065 415.635,454	8.745	39	507.889,065 415.635,454	40	507.902,109 415.635,83	13.049
40	507.902,109 415.635,83	41	507.913,328 415.634,983	11.251	41	507.913,328 415.634,983	42	507.915,656 415.626,728	8.577	42	507.915,656 415.626,728	43	507.915,656 415.615,933	10.795
43	507.915,656 415.615,933	44	507.905,073 415.605,773	14.671	44	507.905,073 415.605,773	45	507.904,014 415.549,681	56.102	45	507.904,014 415.549,681	46	507.886,869 415.538,463	20.489
46	507.886,869 415.538,463	47	507.882,001 415.529,996	9.767	47	507.882,001 415.529,996	48	507.878,191 415.507,136	23.175	48	507.878,191 415.507,136	49	507.879,672 415.495,071	12.156
49	507.879,672 415.495,071	50	507.888,351 415.476,021	20.934	50	507.888,351 415.476,021	51	507.903,591 415.457,183	24.231	51	507.903,591 415.457,183	52	507.897,664 415.441,731	16.55
52	507.897,664 415.441,731	53	507.877,344 415.424,374	26.724	53	507.877,344 415.424,374	54	507.857,447 415.406,594	26.684	54	507.857,447 415.406,594	55	507.827,391 415.390,296	34.19
55	507.827,391 415.390,296	56	507.800,509 415.399,821	28.52	56	507.800,509 415.399,821	57	507.775,865 415.412,186	27.572	57	507.775,865 415.412,186	58	507.781,409 415.378,503	34.136
58	507.781,409 415.378,503	59	507.787,168 415.341,481	37.467	59	507.787,168 415.341,481	60	507.788,856 415.332,164	9.469	60	507.788,856 415.332,164	61	507.793,639 415.314,765	18.044
61	507.793,639 415.314,765	62	507.814,36 415.274,367	45.402	62	507.814,36 415.274,367	63	507.832,018 415.235,542	42.652	63	507.832,018 415.235,542	64	507.842,203 415.219,902	18.664
64	507.842,203 415.219,902	1	507.850,429 415.205,458	16.622										

** Lungimile segmentelor sunt determinate în planul de proiecție Stereo 70 și sunt rotunjite la 1 milimetru.

*** Distanța dintre puncte este formată din segmente cumulate ce sunt mai mici decât valoarea 1 milimetru.

**DATE DESPRE IMOBILUL NR. 3662**

Oficiul de Cadastru și Publicitate Imobiliară ARGES
Biroul de Cadastru și Publicitate Imobiliară Campulung

A. Partea I. Descrierea imobilului

TEREN Extravilan

Adresa: Jud. Arges

Nr. Crt	Nr cadastral Nr. topografic	Suprafața* (mp)	Observații / Referințe
A1		4.143	Sector cadastral:26 Teren neimprejmut;

B. Partea II. Proprietari și acte

Inscrieri privitoare la dreptul de proprietate și alte drepturi reale		Referințe
/		
Act Administrativ nr. 4926, din 11/11/2024 emis de PRIMĂRIA COMUNEI MIOARELE;		
B1	Inscrierea posesiei, drept de PROPRIETATE, dobandit prin Lege, cota actuala 1/1, cota initiala 1/1 1) NEIDENTIFICAT NEIDENTIFICAT	A1
Act Normativ nr. 7, din 13/03/1996 emis de PARLAMENTUL ROMÂNIEI (art.13);		
B2	Se notează mențiunea de proprietar neidentificat	A1

C. Partea III. SARCINI .

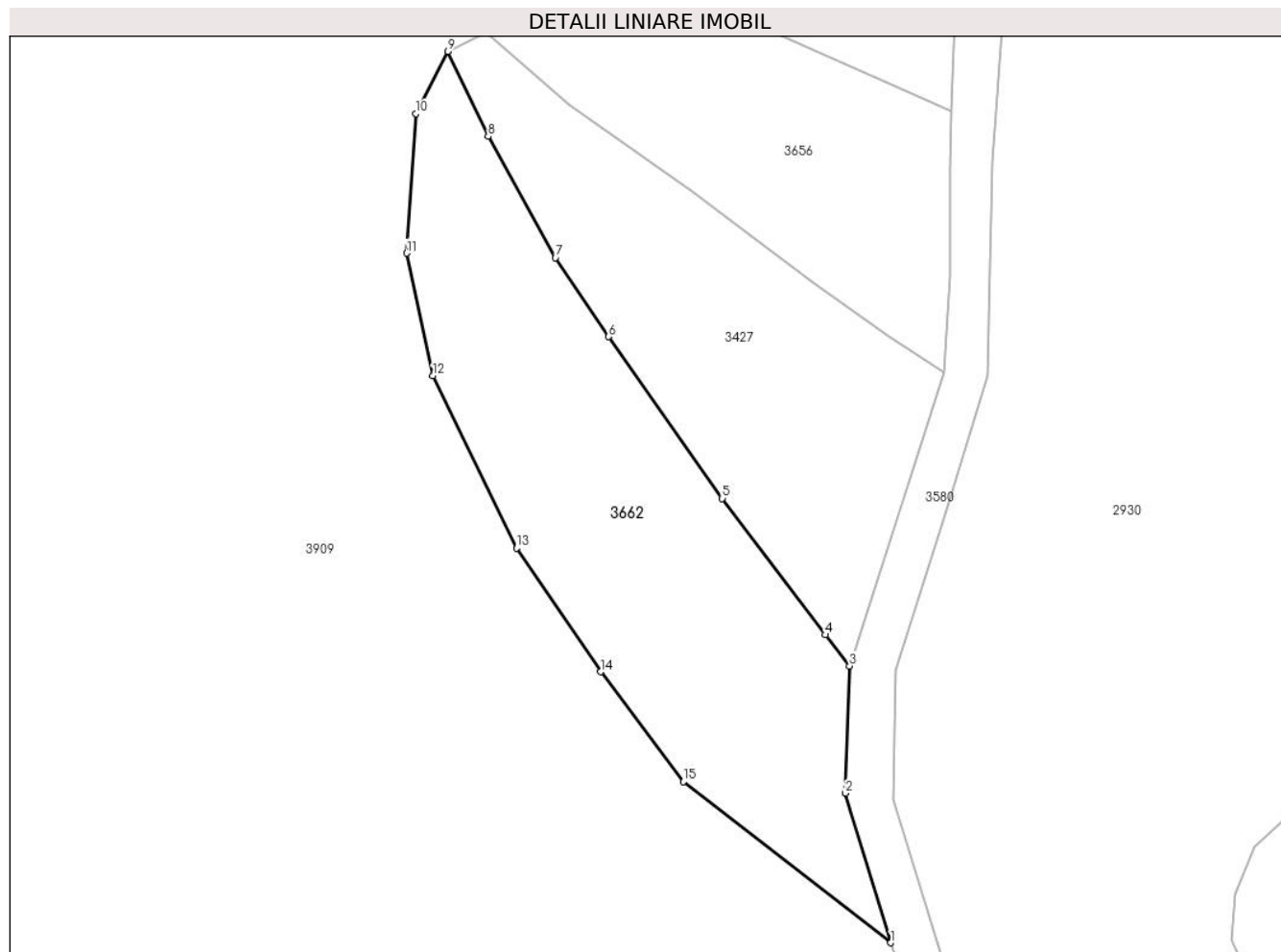
Inscrieri privind dezmembramintele dreptului de proprietate, drepturi reale de garanție și sarcini	Referințe
NU SUNT	

Anexa Nr. 1 La Partea I

Teren

Nr cadastral	Suprafața (mp)*	Observații / Referințe
	4.143	

* Suprafața este determinată în planul de proiecție Stereo 70.



Date referitoare la teren

Crt	Categorie folosință	Intravilan	Suprafața (mp)	Tarla	Parcelă	Nr. topo	Observații / Referințe
1	faneata	NU	4.143	-	-	-	

Lungime Segmente

1) Valorile lungimilor segmentelor sunt obținute din proiecție în plan.

Punct început	X / Y	Punct sfârșit	X / Y	Lungime segment (** (m)
1	506.929,194 413.129,966	2	506.921,439 413.155,483	26.669
2	506.921,439 413.155,483	3	506.922,148 413.177,235	21.764
3	506.922,148 413.177,235	4	506.917,983 413.182,539	6.744
4	506.917,983 413.182,539	5	506.900,383 413.205,819	29.184
5	506.900,383 413.205,819	6	506.880,972 413.233,451	33.769

Punct început	X / Y	Punct sfârșit	X / Y	Lungime segment (** (m)
6	506.880,972 413.233,451	7	506.871,865 413.246,937	16.273
7	506.871,865 413.246,937	8	506.860,397 413.267,651	23.677
8	506.860,397 413.267,651	9	506.853,469 413.282,141	16.061
9	506.853,469 413.282,141	10	506.848,061 413.271,525	11.914
10	506.848,061 413.271,525	11	506.846,437 413.247,703	23.877
11	506.846,437 413.247,703	12	506.850,949 413.226,768	21.416
12	506.850,949 413.226,768	13	506.865,206 413.197,351	32.69
13	506.865,206 413.197,351	14	506.879,644 413.176,235	25.58
14	506.879,644 413.176,235	15	506.893,721 413.157,466	23.461
15	506.893,721 413.157,466	1	506.929,194 413.129,966	44.884

** Lungimile segmentelor sunt determinate în planul de proiecție Stereo 70 și sunt rotunjite la 1 milimetru.

*** Distanța dintre puncte este formată din segmente cumulate ce sunt mai mici decât valoarea 1 milimetru.

**DATE DESPRE IMOBILUL NR. 3663**

Oficiul de Cadastru și Publicitate Imobiliară ARGES
Biroul de Cadastru și Publicitate Imobiliară Campulung

A. Partea I. Descrierea imobilului

TEREN Necunoscut

Adresa: Loc. Matau, Jud. Arges

Nr. Crt	Nr cadastral Nr. topografic	Suprafața* (mp)	Observații / Referințe
A1		3.016	Sector cadastral:26 Teren imprejmuit;

B. Partea II. Proprietari și acte

Inscrieri privitoare la dreptul de proprietate și alte drepturi reale		Referințe
/		
Act Administrativ nr. 4926, din 11/11/2024 emis de PRIMĂRIA COMUNEI MIOARELE;		
B1	Inscrierea posesiei, drept de PROPRIETATE, dobandit prin Lege, cota actuala 1/1, cota initiala 1/1 1) NEIDENTIFICAT NEIDENTIFICAT	A1
Act Normativ nr. 7, din 13/03/1996 emis de PARLAMENTUL ROMÂNIEI (art.13);		
B2	Se notează mențiunea de proprietar neidentificat	A1

C. Partea III. SARCINI .

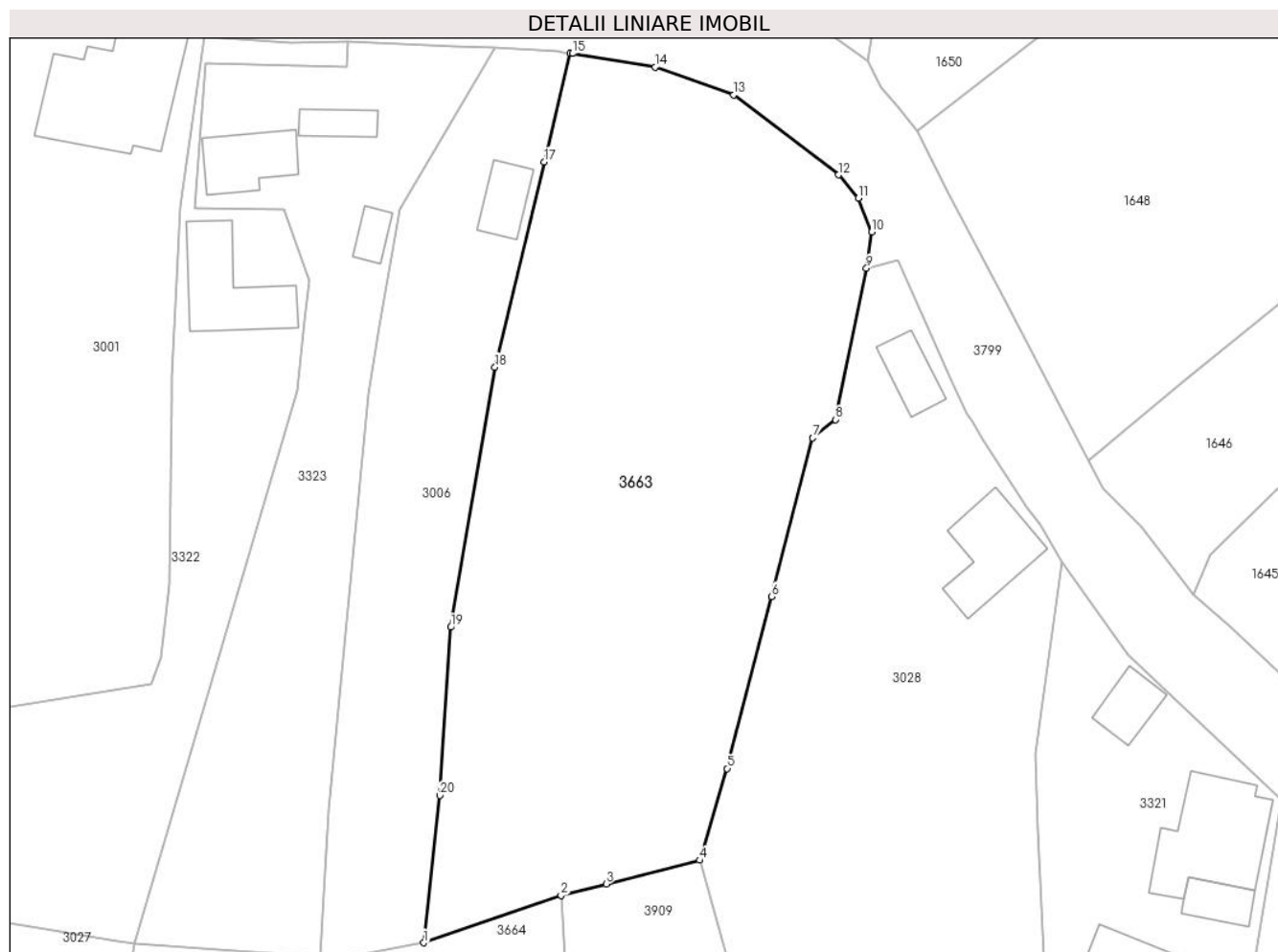
Inscrieri privind dezmembramintele dreptului de proprietate, drepturi reale de garanție și sarcini	Referințe
NU SUNT	

Anexa Nr. 1 La Partea I

Teren

Nr cadastral	Suprafața (mp)*	Observații / Referințe
	3.016	

* Suprafața este determinată în planul de proiecție Stereo 70.



Date referitoare la teren

Crt	Categorie folosință	Intravilan	Suprafața (mp)	Tarla	Parcelă	Nr. topo	Observații / Referințe
1	faneata	DA	2.643	-	-	-	
2	faneata	NU	373	-	-	-	

Lungime Segmente

1) Valorile lungimilor segmentelor sunt obținute din proiecție în plan.

Punct început	X / Y	Punct sfârșit	X / Y	Lungime segment (** (m)
1	506.941,481 413.977,734	2	506.956,535 413.982,9	15.916
2	506.956,535 413.982,9	3	506.961,467 413.984,158	5.09
3	506.961,467 413.984,158	4	506.971,69 413.986,764	10.55
4	506.971,69 413.986,764	5	506.974,695 413.996,793	10.47

Punct început	X / Y	Punct sfârşit	X / Y	Lungime segment (** (m)
5	506.974,695 413.996,793	6	506.979,572 414.015,601	19.43
6	506.979,572 414.015,601	7	506.984,07 414.032,949	17.922
7	506.984,07 414.032,949	8	506.986,561 414.034,961	3.202
8	506.986,561 414.034,961	9	506.989,96 414.051,521	16.905
9	506.989,96 414.051,521	10	506.990,524 414.055,47	3.989
10	506.990,524 414.055,47	11	506.989,059 414.059,176	3.985
11	506.989,059 414.059,176	12	506.986,874 414.061,726	3.358
12	506.986,874 414.061,726	13	506.975,43 414.070,468	14.401
13	506.975,43 414.070,468	14	506.966,796 414.073,512	9.155
14	506.966,796 414.073,512	15	506.957,796 414.074,998	9.122
15	506.957,796 414.074,998	16	506.957,513 414.075,037	0.286
16	506.957,513 414.075,037	17	506.954,682 414.063,165	12.205
17	506.954,682 414.063,165	18	506.949,291 414.040,7	23.103
18	506.949,291 414.040,7	19	506.944,432 414.012,255	28.857
19	506.944,432 414.012,255	20	506.943,229 413.993,854	18.44
20	506.943,229 413.993,854	1	506.941,481 413.977,734	16.214

** Lungimile segmentelor sunt determinate în planul de proiecţie Stereo 70 şi sunt rotunjite la 1 milimetru.

*** Distanţa dintre puncte este formată din segmente cumulate ce sunt mai mici decât valoarea 1 milimetru.

**DATE DESPRE IMOBILUL NR. 3664**

Oficiul de Cadastru și Publicitate Imobiliară ARGES
Biroul de Cadastru și Publicitate Imobiliară Campulung

A. Partea I. Descrierea imobilului

TEREN Intravilan

Adresa: Loc. Matau, Jud. Arges

Nr. Crt	Nr cadastral Nr. topografic	Suprafața* (mp)	Observații / Referințe
A1		2.291	Sector cadastral:26 Teren neimpregmuit;

Construcții

Crt	Nr cadastral Nr. topografic	Adresa	Observații / Referințe
A1.1		Loc. Matau, Jud. Arges	Nr. niveluri:1; S. construita la sol:36 mp;
A1.2		Loc. Matau, Jud. Arges	Nr. niveluri:1; S. construita la sol:13 mp;

B. Partea II. Proprietari și acte

Inscrieri privitoare la dreptul de proprietate și alte drepturi reale		Referințe
/		
Act Administrativ nr. 4926, din 11/11/2024 emis de PRIMĂRIA COMUNEI MIOARELE;		
B1	Inscrierea posesiei, drept de PROPRIETATE, dobandit prin Lege, cota actuala 1/1, cota initiala 1/1 1) NEIDENTIFICAT NEIDENTIFICAT	A1, A1.1, A1.2
Act Normativ nr. 7, din 13/03/1996 emis de PARLAMENTUL ROMÂNIEI (art.13);		
B2	Se notează mențiunea de proprietar neidentificat	A1, A1.1, A1.2

C. Partea III. SARCINI .

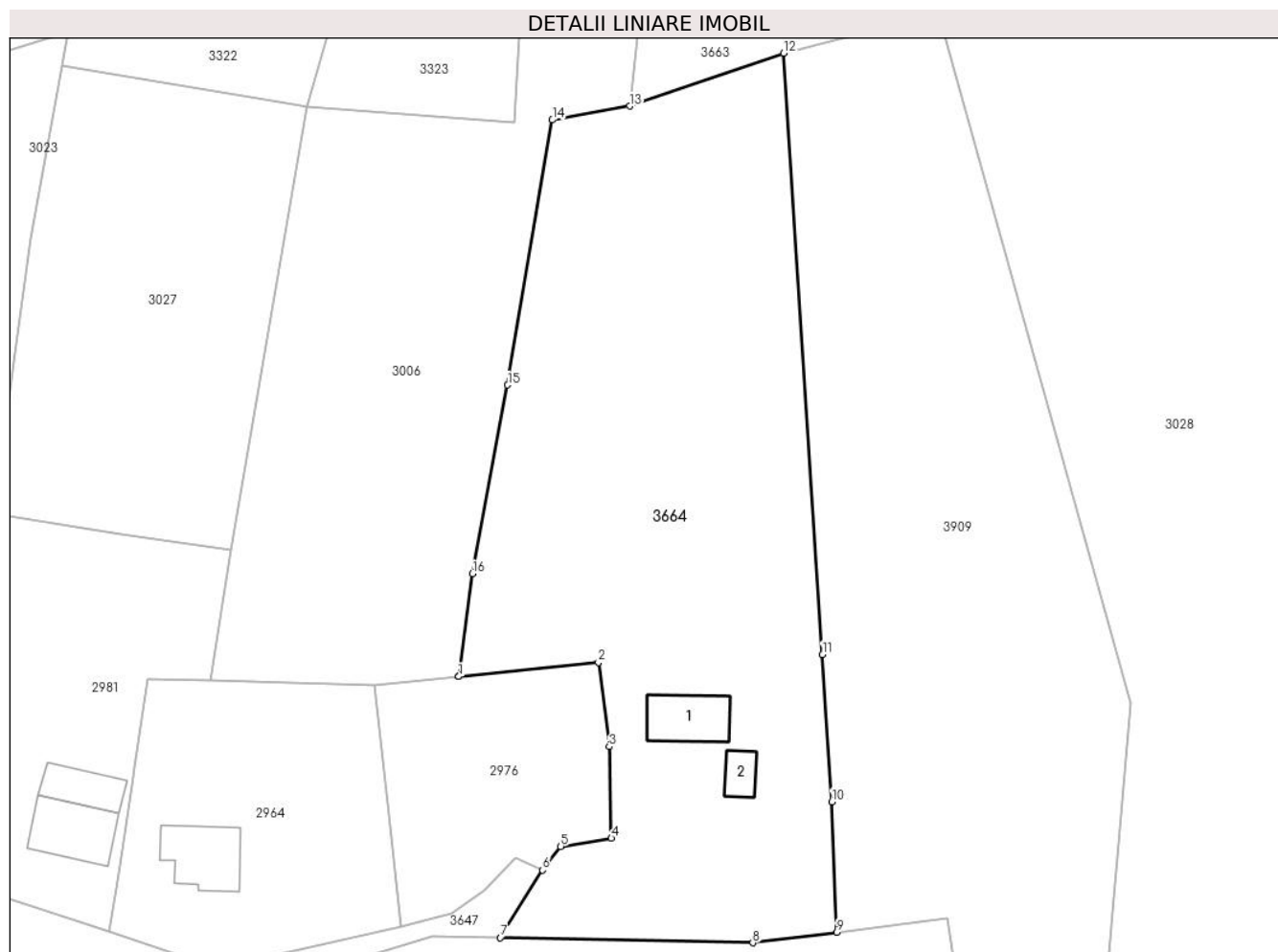
Inscrieri privind dezmembramintele dreptului de proprietate, drepturi reale de garanție și sarcini	Referințe
NU SUNT	

Anexa Nr. 1 La Partea I

Teren

Nr cadastral	Suprafața (mp)*	Observații / Referințe
	2.291	

* Suprafața este determinată în planul de proiecție Stereo 70.



Date referitoare la teren

Crt	Categorie folosință	Intra vilan	Suprafața (mp)	Tarla	Parcelă	Nr. topo	Observații / Referințe
1	curți constructii	DA	669	-	-	-	
2	faneata	DA	1.622	-	-	-	

Date referitoare la construcții

Crt	Număr	Destinație construcție	Supraf. (mp)	Situație juridică	Observații / Referințe
A1.1		construcții de locuințe	36	Cu acte	Nr. niveluri:1; S. construita la sol:36 mp;
A1.2		construcții anexa	13	Cu acte	Nr. niveluri:1; S. construita la sol:13 mp;

Lungime Segmente

1) Valorile lungimilor segmentelor sunt obținute din proiecție în plan.

Punct început	X / Y	Punct sfârșit	X / Y	Lungime segment (** (m)
1	506.924,77 413.922,011	2	506.938,434 413.923,377	13.732
2	506.938,434 413.923,377	3	506.939,49 413.915,16	8.285

Punct început	X / Y	Punct sfârşit	X / Y	Lungime segment (** (m)
3	506.939,49 413.915,16	4	506.939,705 413.906,217	8.946
4	506.939,705 413.906,217	5	506.934,747 413.905,415	5.022
5	506.934,747 413.905,415	6	506.932,981 413.903,089	2.92
6	506.932,981 413.903,089	7	506.928,854 413.896,518	7.76
7	506.928,854 413.896,518	8	506.953,517 413.896,006	24.668
8	506.953,517 413.896,006	9	506.961,718 413.897,023	8.264
9	506.961,718 413.897,023	10	506.961,256 413.909,788	12.773
10	506.961,256 413.909,788	11	506.960,328 413.924,167	14.409
11	506.960,328 413.924,167	12	506.956,535 413.982,9	58.855
12	506.956,535 413.982,9	13	506.941,481 413.977,734	15.916
13	506.941,481 413.977,734	14	506.933,926 413.976,383	7.675
14	506.933,926 413.976,383	15	506.929,559 413.950,483	26.266
15	506.929,559 413.950,483	16	506.926,122 413.932,042	18.759
16	506.926,122 413.932,042	17	506.924,774 413.922,038	10.094
17	506.924,774 413.922,038	1	506.924,77 413.922,011	0.027

** Lungimile segmentelor sunt determinate în planul de proiecție Stereo 70 și sunt rotunjite la 1 milimetru.

*** Distanța dintre puncte este formată din segmente cumulate ce sunt mai mici decât valoarea 1 milimetru.

**DATE DESPRE IMOBILUL NR. 3666**

Oficiul de Cadastru și Publicitate Imobiliară ARGES
Biroul de Cadastru și Publicitate Imobiliară Campulung

A. Partea I. Descrierea imobilului

TEREN Necunoscut

Adresa: Loc. Cocenesti, Nr. 1, Jud. Arges

Nr. Crt	Nr cadastral Nr. topografic	Suprafața* (mp)	Observații / Referințe
A1	81756	Din acte: 1.855 Masurata: 1.964	Sector cadastral:30 Teren imprejmuit;

B. Partea II. Proprietari și acte

Inscrieri privitoare la dreptul de proprietate și alte drepturi reale		Referințe
30880 / 15/12/2022		
Act Notarial nr. 1941, din 14/12/2022 emis de POPA IRINEL-DANIELA;		
B6	Intabulare, drept de PROPRIETATE-bun propriu, dobandit prin Conventie, cota actuala 1/1, cota initiala 1/1 1) UDATEANU ANISOARA, necasatorita	A1

C. Partea III. SARCINI .

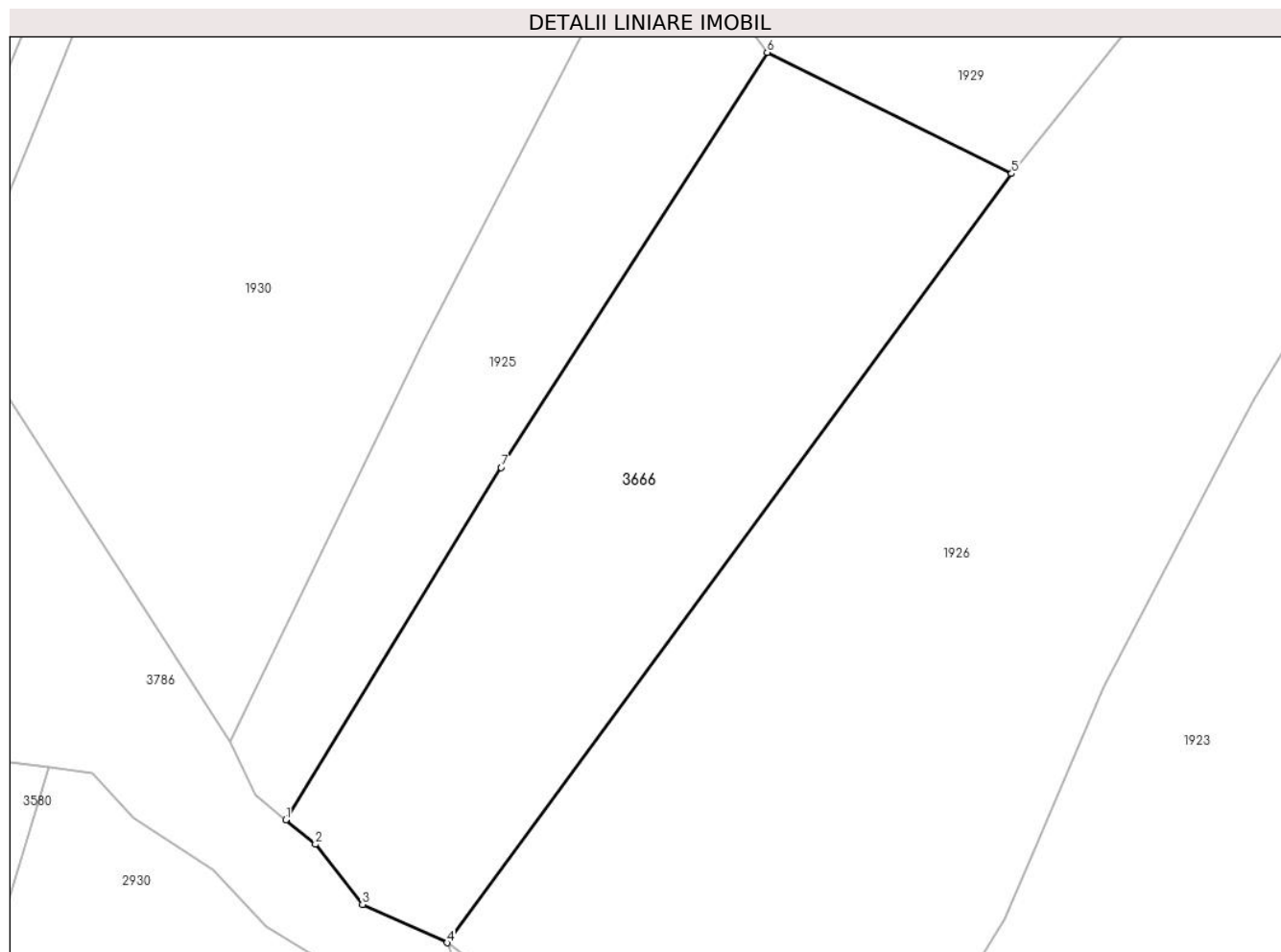
Inscrieri privind dezmembramintele dreptului de proprietate, drepturi reale de garanție și sarcini	Referințe
NU SUNT	

Anexa Nr. 1 La Partea I

Teren

Nr cadastral	Suprafața (mp)*	Observații / Referințe
81756	Din acte: 1.855 Masurata: 1.964	

* Suprafața este determinată în planul de proiecție Stereo 70.



Date referitoare la teren

Crt	Categorie folosință	Intra vilan	Suprafața (mp)	Tarla	Parcelă	Nr. topo	Observații / Referințe
1	livada	DA	138	-	-	-	
2	livada	NU	1.826	-	-	-	

Lungime Segmente

1) Valorile lungimilor segmentelor sunt obținute din proiecție în plan.

Punct început	X / Y	Punct sfârșit	X / Y	Lungime segment (** (m)
1	507.086,493 413.762,31	2	507.089,285 413.760,003	3.622
2	507.089,285 413.760,003	3	507.093,68 413.754,381	7.136
3	507.093,68 413.754,381	4	507.101,604 413.750,783	8.703
4	507.101,604 413.750,783	5	507.154,524 413.822,847	89.408

Punct început	X / Y	Punct sfârșit	X / Y	Lungime segment (** (m)
5	507.154,524 413.822,847	6	507.131,622 413.834,208	25.565
6	507.131,622 413.834,208	7	507.106,687 413.795,322	46.194
7	507.106,687 413.795,322	1	507.086,493 413.762,31	38.699

** Lungimile segmentelor sunt determinate în planul de proiecție Stereo 70 și sunt rotunjite la 1 milimetru.

*** Distanța dintre puncte este formată din segmente cumulate ce sunt mai mici decât valoarea 1 milimetru.

**DATE DESPRE IMOBILUL NR. 3667**

Oficiul de Cadastru și Publicitate Imobiliară ARGES
Biroul de Cadastru și Publicitate Imobiliară Campulung

A. Partea I. Descrierea imobilului

TEREN Necunoscut

Adresa: Loc. Suslanesti, Jud. Arges

Nr. Crt	Nr cadastral Nr. topografic	Suprafața* (mp)	Observații / Referințe
A1		921.851	Sector cadastral:6 Teren neimprejmuit;

B. Partea II. Proprietari și acte

Inscrieri privitoare la dreptul de proprietate și alte drepturi reale		Referințe
/		
Act Administrativ nr. 4926, din 11/11/2024 emis de PRIMĂRIA COMUNEI MIOARELE;		
B1	Inscrierea posesiei, drept de PROPRIETATE, dobandit prin Lege, cota actuala 1/1, cota initiala 1/1 1) NEIDENTIFICAT NEIDENTIFICAT	A1
Act Normativ nr. 7, din 13/03/1996 emis de PARLAMENTUL ROMÂNIEI (art.13);		
B2	Se notează mentiunea de proprietar neidentificat	A1

C. Partea III. SARCINI .

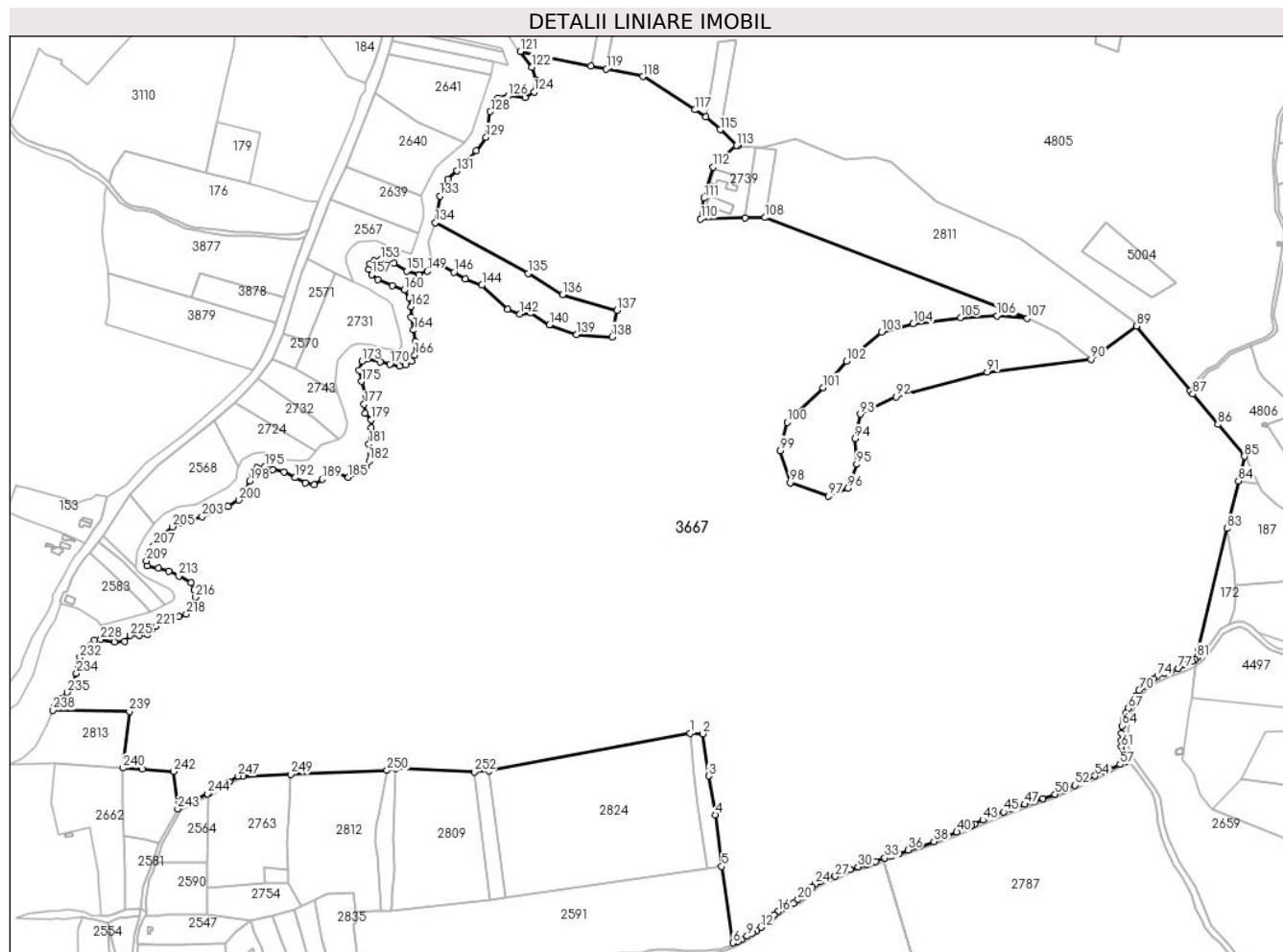
Inscrieri privind dezmembramintele dreptului de proprietate, drepturi reale de garanție și sarcini	Referințe
NU SUNT	

Anexa Nr. 1 La Partea I

Teren

Nr cadastral	Suprafața (mp)*	Observații / Referințe
	921.851	

* Suprafața este determinată în planul de proiecție Stereo 70.



Date referitoare la teren

Crt	Categorie folosință	Intra vilan	Suprafața (mp)	Tarla	Parcelă	Nr. topo	Observații / Referințe
1	faneata	DA	2.704	-	-	-	
2	faneata	NU	919.147	-	-	-	

Lungime Segmente

1) Valorile lungimilor segmentelor sunt obținute din proiecție în plan.

Punct început	X / Y	Punct sfârșit	X / Y	Lungime segment
1	510.432,16 416.325,601	2	510.449,176 416.325,239	17.02
4	510.465,767 416.216,991	5	510.474,446 416.147,864	69.67
7	510.495,819 416.047,535	8	510.500,582 416.050,392	5.554
10	510.515,504 416.058,806	11	510.521,06 416.062,775	6.828
13	510.532,49 416.072,776	14	510.538,364 416.077,38	7.463
2	510.449,176 416.325,239	3	510.457,108 416.268,778	57.015
5	510.474,446 416.147,864	6	510.489,774 416.046,081	102.931
8	510.500,582 416.050,392	9	510.508,202 416.054,837	8.822
11	510.521,06 416.062,775	12	510.526,458 416.066,744	6.7
14	510.538,364 416.077,38	15	510.544,079 416.083,095	8.082
3	510.457,108 416.268,778	4	510.465,767 416.216,991	52.506
6	510.489,774 416.046,081	7	510.495,819 416.047,535	6.217
9	510.508,202 416.054,837	10	510.515,504 416.058,806	8.311
12	510.526,458 416.066,744	13	510.532,49 416.072,776	8.531
15	510.544,079 416.083,095	16	510.549,953 416.087,858	7.562

Punct început	X / Y	Punct sfârșit	X / Y	Lungime segment	Punct început	X / Y	Punct sfârșit	X / Y	Lungime segment	Punct început	X / Y	Punct sfârșit	X / Y	Lungime segment
16	510.549,953 416.087,858	17	510.555,986 416.092,144	7.4	17	510.555,986 416.092,144	18	510.560,431 416.095,319	5.462	18	510.560,431 416.095,319	19	510.569,955 416.098,494	10.039
19	510.569,955 416.098,494	20	510.576,306 416.103,415	8.034	20	510.576,306 416.103,415	21	510.583,449 416.107,543	8.25	21	510.583,449 416.107,543	22	510.589,958 416.114,527	9.547
22	510.589,958 416.114,527	23	510.595,514 416.120,401	8.085	23	510.595,514 416.120,401	24	510.599,166 416.124,529	5.512	24	510.599,166 416.124,529	25	510.605,674 416.127,704	7.241
25	510.605,674 416.127,704	26	510.616,628 416.131,99	11.763	26	510.616,628 416.131,99	27	510.626,312 416.134,689	10.053	27	510.626,312 416.134,689	28	510.636,154 416.140,721	11.543
28	510.636,154 416.140,721	29	510.645,997 416.144,055	10.392	29	510.645,997 416.144,055	30	510.656,792 416.147,548	11.346	30	510.656,792 416.147,548	31	510.668,222 416.150,564	11.821
31	510.668,222 416.150,564	32	510.679,811 416.154,85	12.356	32	510.679,811 416.154,85	33	510.692,352 416.159,454	13.359	33	510.692,352 416.159,454	34	510.700,766 416.161,835	8.744
34	510.700,766 416.161,835	35	510.711,243 416.165,328	11.044	35	510.711,243 416.165,328	36	510.723,308 416.169,931	12.913	36	510.723,308 416.169,931	37	510.738,866 416.174,535	16.225
37	510.738,866 416.174,535	38	510.758,075 416.181,361	20.386	38	510.758,075 416.181,361	39	510.773,156 416.187,711	16.363	39	510.773,156 416.187,711	40	510.788,555 416.194,061	16.657
40	510.788,555 416.194,061	41	510.808,716 416.203,269	22.164	41	510.808,716 416.203,269	42	510.812,326 416.204,882	3.954	42	510.812,326 416.204,882	43	510.823,639 416.209,936	12.391
43	510.823,639 416.209,936	44	510.835,545 416.214,699	12.823	44	510.835,545 416.214,699	45	510.851,261 416.220,731	16.834	45	510.851,261 416.220,731	46	510.861,739 416.224,383	11.096
46	510.861,739 416.224,383	47	510.879,677 416.230,891	19.082	47	510.879,677 416.230,891	48	510.892,377 416.234,384	13.172	48	510.892,377 416.234,384	49	510.903,966 416.238,67	12.356
49	510.903,966 416.238,67	50	510.920,0 416.244,385	17.022	50	510.920,0 416.244,385	51	510.931,906 416.249,465	12.944	51	510.931,906 416.249,465	52	510.946,67 416.256,291	16.266
52	510.946,67 416.256,291	53	510.960,64 416.263,118	15.549	53	510.960,64 416.263,118	54	510.973,34 416.268,992	13.993	54	510.973,34 416.268,992	55	510.984,294 416.274,865	12.429
55	510.984,294 416.274,865	56	510.992,39 416.278,199	8.756	56	510.992,39 416.278,199	57	511.006,995 416.284,232	15.802	57	511.006,995 416.284,232	58	511.015,25 416.288,359	9.229
58	511.015,25 416.288,359	59	511.015,568 416.293,439	5.09	59	511.015,568 416.293,439	60	511.011,599 416.299,63	7.354	60	511.011,599 416.299,63	61	511.008,741 416.307,727	8.587
61	511.008,741 416.307,727	62	511.008,583 416.316,299	8.573	62	511.008,583 416.316,299	63	511.009,059 416.325,824	9.537	63	511.009,059 416.325,824	64	511.009,853 416.335,667	9.875
64	511.009,853 416.335,667	65	511.011,123 416.343,287	7.725	65	511.011,123 416.343,287	66	511.014,139 416.352,335	9.537	66	511.014,139 416.352,335	67	511.017,473 416.358,844	7.313
67	511.017,473 416.358,844	68	511.021,124 416.366,147	8.165	68	511.021,124 416.366,147	69	511.027,156 416.375,196	10.875	69	511.027,156 416.375,196	70	511.032,236 416.383,133	9.424
70	511.032,236 416.383,133	71	511.037,951 416.388,372	7.753	71	511.037,951 416.388,372	72	511.043,032 416.393,611	7.298	72	511.043,032 416.393,611	73	511.051,286 416.398,056	9.375
73	511.051,286 416.398,056	74	511.056,525 416.401,866	6.478	74	511.056,525 416.401,866	75	511.066,209 416.405,834	10.465	75	511.066,209 416.405,834	76	511.074,146 416.407,898	8.201
76	511.074,146 416.407,898	77	511.084,942 416.412,184	11.616	77	511.084,942 416.412,184	78	511.094,625 416.416,788	10.722	78	511.094,625 416.416,788	79	511.103,198 416.421,551	9.807
79	511.103,198 416.421,551	80	511.107,484 416.424,567	5.241	80	511.107,484 416.424,567	81	511.109,786 416.426,801	3.208	81	511.109,786 416.426,801	82	511.111,089 416.436,02	9.311
82	511.111,089 416.436,02	83	511.150,071 416.599,17	167.742	83	511.150,071 416.599,17	84	511.165,23 416.662,614	65.23	84	511.165,23 416.662,614	85	511.173,037 416.695,29	33.596
85	511.173,037 416.695,29	86	511.137,453 416.738,283	55.809	86	511.137,453 416.738,283	87	511.103,921 416.778,798	52.591	87	511.103,921 416.778,798	88	511.100,522 416.782,905	5.331
88	511.100,522 416.782,905	89	511.028,719 416.869,662	112.616	89	511.028,719 416.869,662	90	510.967,951 416.824,922	75.461	90	510.967,951 416.824,922	91	510.829,07 416.807,867	139.924
91	510.829,07 416.807,867	92	510.707,245 416.774,974	126.187	92	510.707,245 416.774,974	93	510.659,733 416.751,827	52.85	93	510.659,733 416.751,827	94	510.652,424 416.718,935	33.694
94	510.652,424 416.718,935	95	510.654,86 416.684,823	34.199	95	510.654,86 416.684,823	96	510.642,678 416.653,149	33.936	96	510.642,678 416.653,149	97	510.617,095 416.642,185	27.833
97	510.617,095 416.642,185	98	510.565,928 416.660,459	54.332	98	510.565,928 416.660,459	99	510.552,527 416.703,097	44.694	99	510.552,527 416.703,097	100	510.562,273 416.740,863	39.003
100	510.562,273 416.740,863	101	510.610,217 416.787,246	66.708	101	510.610,217 416.787,246	102	510.641,46 416.822,486	47.095	102	510.641,46 416.822,486	103	510.687,753 416.861,47	60.521
103	510.687,753 416.861,47	104	510.730,392 416.872,434	44.026	104	510.730,392 416.872,434	105	510.793,741 416.880,962	63.92	105	510.793,741 416.880,962	106	510.842,471 416.883,398	48.791
106	510.842,471 416.883,398	107	510.882,673 416.879,743	40.368	107	510.882,673 416.879,743	108	510.532,146 417.014,31	375.47	108	510.532,146 417.014,31	109	510.505,484 417.013,758	26.668
109	510.505,484 417.013,758	110	510.446,241 417.012,53	59.256	110	510.446,241 417.012,53	111	510.450,966 417.040,32	28.189	111	510.450,966 417.040,32	112	510.463,096 417.081,663	43.086
112	510.463,096 417.081,663	113	510.493,998 417.110,407	42.204	113	510.493,998 417.110,407	114	510.496,165 417.110,152	2.182	114	510.496,165 417.110,152	115	510.472,28 417.131,506	32.039

Punct început	X / Y	Punct sfârșit	X / Y	Lungime segment	Punct început	X / Y	Punct sfârșit	X / Y	Lungime segment	Punct început	X / Y	Punct sfârșit	X / Y	Lungime segment
115	510.472,28 417.131,506	116	510.453,415 417.148,37	25.304	116	510.453,415 417.148,37	117	510.438,332 417.158,065	17.93	117	510.438,332 417.158,065	118	510.368,915 417.202,685	82.521
118	510.368,915 417.202,685	119	510.320,324 417.212,605	49.593	119	510.320,324 417.212,605	120	510.299,436 417.216,869	21.319	120	510.299,436 417.216,869	121	510.205,184 417.236,109	96.196
121	510.205,184 417.236,109	122	510.220,897 417.215,228	26.133	122	510.220,897 417.215,228	123	510.226,089 417.198,314	17.693	123	510.226,089 417.198,314	124	510.223,639 417.181,981	16.516
124	510.223,639 417.181,981	125	510.211,389 417.174,631	14.286	125	510.211,389 417.174,631	126	510.188,931 417.176,673	22.551	126	510.188,931 417.176,673	127	510.175,049 417.173,815	14.173
127	510.175,049 417.173,815	128	510.165,249 417.155,849	20.465	128	510.165,249 417.155,849	129	510.159,532 417.121,55	34.772	129	510.159,532 417.121,55	130	510.146,466 417.103,175	22.547
130	510.146,466 417.103,175	131	510.120,742 417.076,634	36.961	131	510.120,742 417.076,634	132	510.108,492 417.065,61	16.48	132	510.108,492 417.065,61	133	510.097,876 417.043,152	24.841
133	510.097,876 417.043,152	134	510.091,694 417.007,517	36.167	134	510.091,694 417.007,517	135	510.215,714 416.939,737	141.333	135	510.215,714 416.939,737	136	510.261,783 416.911,584	53.99
136	510.261,783 416.911,584	137	510.334,68 416.890,246	75.956	137	510.334,68 416.890,246	138	510.327,918 416.855,04	35.85	138	510.327,918 416.855,04	139	510.280,168 416.857,943	47.838
139	510.280,168 416.857,943	140	510.244,313 416.871,212	38.231	140	510.244,313 416.871,212	141	510.219,403 416.886,897	29.437	141	510.219,403 416.886,897	142	510.204,835 416.885,366	14.648
142	510.204,835 416.885,366	143	510.188,634 416.892,046	17.524	143	510.188,634 416.892,046	144	510.153,995 416.923,938	47.085	144	510.153,995 416.923,938	145	510.131,547 416.932,118	23.892
145	510.131,547 416.932,118	146	510.116,443 416.941,282	17.667	146	510.116,443 416.941,282	147	510.101,198 416.949,792	17.459	147	510.101,198 416.949,792	148	510.087,781 416.954,34	14.167
148	510.087,781 416.954,34	149	510.080,758 416.942,734	13.565	149	510.080,758 416.942,734	150	510.069,632 416.937,936	12.116	150	510.069,632 416.937,936	151	510.053,401 416.942,734	16.925
151	510.053,401 416.942,734	152	510.036,66 416.953,656	19.989	152	510.036,66 416.953,656	153	510.018,489 416.958,148	18.718	153	510.018,489 416.958,148	154	510.010,119 416.956,208	8.592
154	510.010,119 416.956,208	155	510.004,147 416.952,278	7.149	155	510.004,147 416.952,278	156	510.002,329 416.945,155	7.351	156	510.002,329 416.945,155	157	510.006,342 416.937,885	8.304
157	510.006,342 416.937,885	158	510.014,578 416.931,68	10.312	158	510.014,578 416.931,68	159	510.034,178 416.923,514	21.233	159	510.034,178 416.923,514	160	510.049,93 416.917,418	16.89
160	510.049,93 416.917,418	161	510.056,974 416.907,516	12.152	161	510.056,974 416.907,516	162	510.059,219 416.895,266	12.454	162	510.059,219 416.895,266	163	510.058,881 416.881,048	14.222
163	510.058,881 416.881,048	164	510.062,435 416.864,03	17.385	164	510.062,435 416.864,03	165	510.064,598 416.849,404	14.785	165	510.064,598 416.849,404	166	510.064,374 416.830,854	18.551
166	510.064,374 416.830,854	167	510.060,106 416.822,046	9.788	167	510.060,106 416.822,046	168	510.052,144 416.817,35	9.244	168	510.052,144 416.817,35	169	510.043,569 416.816,125	8.662
169	510.043,569 416.816,125	170	510.031,115 416.818,575	12.693	170	510.031,115 416.818,575	171	510.017,641 416.821,229	13.733	171	510.017,641 416.821,229	172	510.000,695 416.825,721	17.531
172	510.000,695 416.825,721	173	509.993,55 416.822,659	7.773	173	509.993,55 416.822,659	174	509.989,875 416.810,409	12.789	174	509.989,875 416.810,409	175	509.992,733 416.795,505	15.176
175	509.992,733 416.795,505	176	509.998,246 416.777,335	18.988	176	509.998,246 416.777,335	177	509.996,408 416.765,085	12.387	177	509.996,408 416.765,085	178	509.998,041 416.753,244	11.953
178	509.998,041 416.753,244	179	510.005,595 416.744,261	11.737	179	510.005,595 416.744,261	180	510.006,004 416.733,645	10.624	180	510.006,004 416.733,645	181	510.002,941 416.711,799	22.06
181	510.002,941 416.711,799	182	510.003,145 416.689,546	22.254	182	510.003,145 416.689,546	183	509.999,266 416.681,788	8.674	183	509.999,266 416.681,788	184	509.992,937 416.676,071	8.529
184	509.992,937 416.676,071	185	509.975,584 416.667,497	19.356	185	509.975,584 416.667,497	186	509.958,638 416.675,255	18.637	186	509.958,638 416.675,255	187	509.947,818 416.676,48	10.889
187	509.947,818 416.676,48	188	509.945,776 416.674,642	2.747	188	509.945,776 416.674,642	189	509.940,672 416.664,843	11.049	189	509.940,672 416.664,843	190	509.929,648 416.657,289	13.364
190	509.929,648 416.657,289	191	509.918,215 416.660,351	11.836	191	509.918,215 416.660,351	192	509.904,536 416.667,088	15.248	192	509.904,536 416.667,088	193	509.889,224 416.674,642	17.074
193	509.889,224 416.674,642	194	509.874,32 416.677,5	15.176	194	509.874,32 416.677,5	195	509.864,112 416.681,788	11.072	195	509.864,112 416.681,788	196	509.853,292 416.679,95	10.975
196	509.853,292 416.679,95	197	509.847,167 416.673,009	9.257	197	509.847,167 416.673,009	198	509.843,492 416.662,597	11.042	198	509.843,492 416.662,597	199	509.838,592 416.651,164	12.439
199	509.838,592 416.651,164	200	509.828,997 416.637,281	16.876	200	509.828,997 416.637,281	201	509.814,909 416.628,706	16.492	201	509.814,909 416.628,706	202	509.801,027 416.622,377	15.257
202	509.801,027 416.622,377	203	509.779,794 416.615,232	22.403	203	509.779,794 416.615,232	204	509.750,803 416.605,84	30.474	204	509.750,803 416.605,84	205	509.740,187 416.601,349	11.527
205	509.740,187 416.601,349	206	509.724,128 416.586,997	21.538	206	509.724,128 416.586,997	207	509.715,483 416.576,033	13.962	207	509.715,483 416.576,033	208	509.708,357 416.566,172	12.166
208	509.708,357 416.566,172	209	509.705,601 416.556,22	10.327	209	509.705,601 416.556,22	210	509.706,519 416.549,712	6.572	210	509.706,519 416.549,712	211	509.721,372 416.546,496	15.197
211	509.721,372 416.546,496	212	509.735,287 416.542,142	14.58	212	509.735,287 416.542,142	213	509.748,966 416.535,609	15.159	213	509.748,966 416.535,609	214	509.764,89 416.526,626	18.283

Punct început	X / Y	Punct sfârșit	X / Y	Lungime segment	Punct început	X / Y	Punct sfârșit	X / Y	Lungime segment	Punct început	X / Y	Punct sfârșit	X / Y	Lungime segment
214	509.764,89 416.526,626	215	509.769,382 416.517,234	10.411	215	509.769,382 416.517,234	216	509.771,219 416.507,435	9.97	216	509.771,219 416.507,435	217	509.770,198 416.494,164	13.31
217	509.770,198 416.494,164	218	509.758,765 416.484,773	14.795	218	509.758,765 416.484,773	219	509.748,761 416.481,302	10.589	219	509.748,761 416.481,302	220	509.727,733 416.475,79	21.738
220	509.727,733 416.475,79	221	509.718,546 416.468,848	11.515	221	509.718,546 416.468,848	222	509.712,829 416.464,357	7.27	222	509.712,829 416.464,357	223	509.707,521 416.457,211	8.902
223	509.707,521 416.457,211	224	509.695,884 416.456,395	11.666	224	509.695,884 416.456,395	225	509.683,838 416.456,191	12.048	225	509.683,838 416.456,191	226	509.676,08 416.448,432	10.972
226	509.676,08 416.448,432	227	509.663,014 416.447,616	13.091	227	509.663,014 416.447,616	228	509.644,435 416.450,882	18.864	228	509.644,435 416.450,882	229	509.636,269 416.450,474	8.176
229	509.636,269 416.450,474	230	509.625,04 416.441,695	14.253	230	509.625,04 416.441,695	231	509.622,182 416.435,162	7.131	231	509.622,182 416.435,162	232	509.616,67 416.427,2	9.684
232	509.616,67 416.427,2	233	509.614,22 416.416,788	10.696	233	509.614,22 416.416,788	234	509.611,974 416.405,763	11.251	234	509.611,974 416.405,763	235	509.599,724 416.380,243	28.308
235	509.599,724 416.380,243	236	509.591,966 416.372,076	11.264	236	509.591,966 416.372,076	237	509.583,187 416.361,46	13.776	237	509.583,187 416.361,46	238	509.580,729 416.356,403	5.623
238	509.580,729 416.356,403	239	509.682,759 416.355,112	102.038	239	509.682,759 416.355,112	240	509.674,249 416.279,416	76.173	240	509.674,249 416.279,416	241	509.699,612 416.277,853	25.411
241	509.699,612 416.277,853	242	509.742,076 416.274,704	42.581	242	509.742,076 416.274,704	243	509.747,396 416.224,688	50.298	243	509.747,396 416.224,688	244	509.787,183 416.245,112	44.723
244	509.787,183 416.245,112	245	509.789,89 416.246,613	3.095	245	509.789,89 416.246,613	246	509.816,335 416.261,278	30.239	246	509.816,335 416.261,278	247	509.828,139 416.268,75	13.97
247	509.828,139 416.268,75	248	509.835,108 416.268,61	6.97	248	509.835,108 416.268,61	249	509.898,193 416.271,091	63.134	249	509.898,193 416.271,091	250	510.027,137 416.276,16	129.044
250	510.027,137 416.276,16	251	510.038,832 416.279,063	12.05	251	510.038,832 416.279,063	252	510.143,656 416.274,276	104.933	252	510.143,656 416.274,276	253	510.163,67 416.275,417	20.046
253	510.163,67 416.275,417	1	510.432,16 416.325,601	273.14										

** Lungimile segmentelor sunt determinate în planul de proiecție Stereo 70 și sunt rotunjite la 1 milimetru.

*** Distanța dintre puncte este formată din segmente cumulate ce sunt mai mici decât valoarea 1 milimetru.

**DATE DESPRE IMOBILUL NR. 3668**

Oficiul de Cadastru și Publicitate Imobiliară ARGES
Biroul de Cadastru și Publicitate Imobiliară Campulung

A. Partea I. Descrierea imobilului

TEREN Extravilan

Adresa: Jud. Arges

Nr. Crt	Nr cadastral Nr. topografic	Suprafața* (mp)	Observații / Referințe
A1		11.425	Sector cadastral:1 Teren neimprejmuit;

B. Partea II. Proprietari și acte

Inscrieri privitoare la dreptul de proprietate și alte drepturi reale		Referințe
/		
Act Administrativ nr. 4926, din 11/11/2024 emis de PRIMĂRIA COMUNEI MIOARELE;		
B1	Inscrierea posesiei, drept de PROPRIETATE, dobandit prin Lege, cota actuala 1/1, cota initiala 1/1 1) NEIDENTIFICAT NEIDENTIFICAT	A1
Act Normativ nr. 7, din 13/03/1996 emis de PARLAMENTUL ROMÂNIEI (art.13);		
B2	Se notează mențiunea de proprietar neidentificat	A1

C. Partea III. SARCINI .

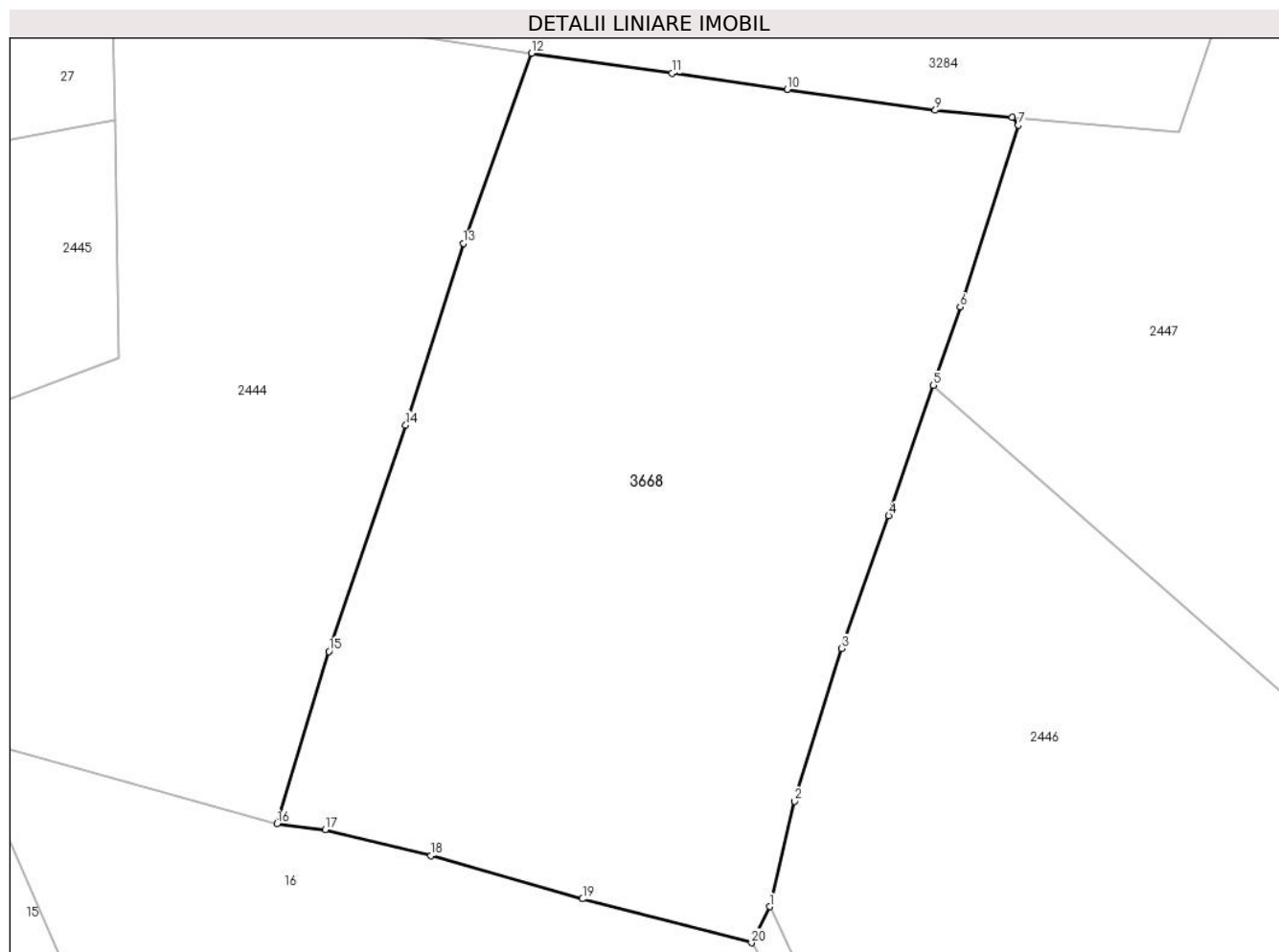
Inscrieri privind dezmembramintele dreptului de proprietate, drepturi reale de garanție și sarcini	Referințe
NU SUNT	

Anexa Nr. 1 La Partea I

Teren

Nr cadastral	Suprafața (mp)*	Observații / Referințe
	11.425	

* Suprafața este determinată în planul de proiecție Stereo 70.



Date referitoare la teren

Crt	Categorie folosință	Intravilan	Suprafața (mp)	Tarla	Parcelă	Nr. topo	Observații / Referințe
1	faneata	NU	11.425	-	-	-	

Lungime Segmente

1) Valorile lungimilor segmentelor sunt obținute din proiecție în plan.

Punct început	X / Y	Punct sfârșit	X / Y	Lungime segment (** (m)
1	506.500,825 416.236,476	2	506.505,007 416.254,114	18.127
2	506.505,007 416.254,114	3	506.512,862 416.279,686	26.751
3	506.512,862 416.279,686	4	506.520,79 416.301,894	23.581
4	506.520,79 416.301,894	5	506.528,253 416.323,713	23.06
5	506.528,253 416.323,713	6	506.532,749 416.336,856	13.891

Punct început	X / Y	Punct sfârșit	X / Y	Lungime segment (** (m)
6	506.532,749 416.336,856	7	506.542,487 416.367,258	31.924
7	506.542,487 416.367,258	8	506.541,448 416.368,635	1.725
8	506.541,448 416.368,635	9	506.528,572 416.369,759	12.925
9	506.528,572 416.369,759	10	506.503,775 416.373,278	25.045
10	506.503,775 416.373,278	11	506.484,47 416.375,956	19.49
11	506.484,47 416.375,956	12	506.460,969 416.379,32	23.741
12	506.460,969 416.379,32	13	506.449,525 416.347,514	33.802
13	506.449,525 416.347,514	14	506.439,875 416.317,074	31.933
14	506.439,875 416.317,074	15	506.427,039 416.279,176	40.013
15	506.427,039 416.279,176	16	506.418,319 416.250,344	30.122
16	506.418,319 416.250,344	17	506.426,386 416.249,367	8.126
17	506.426,386 416.249,367	18	506.444,103 416.244,996	18.248
18	506.444,103 416.244,996	19	506.469,474 416.237,771	26.38
19	506.469,474 416.237,771	20	506.497,808 416.230,424	29.271
20	506.497,808 416.230,424	1	506.500,825 416.236,476	6.762

** Lungimile segmentelor sunt determinate în planul de proiecție Stereo 70 și sunt rotunjite la 1 milimetru.

*** Distanța dintre puncte este formată din segmente cumulate ce sunt mai mici decât valoarea 1 milimetru.

**DATE DESPRE IMOBILUL NR. 3669**

Oficiul de Cadastru și Publicitate Imobiliară ARGES
Biroul de Cadastru și Publicitate Imobiliară Campulung

A. Partea I. Descrierea imobilului

TEREN Extravilan

Adresa: Jud. Arges

Nr. Crt	Nr cadastral Nr. topografic	Suprafața* (mp)	Observații / Referințe
A1		9.152	Sector cadastral:14 Teren neimprejmuit;

B. Partea II. Proprietari și acte

Inscrieri privitoare la dreptul de proprietate și alte drepturi reale	Referințe
/	
Act Administrativ nr. 4926, din 11/11/2024 emis de PRIMĂRIA COMUNEI MIOARELE;	
B1	Inscrierea posesiei, drept de PROPRIETATE, dobandit prin Lege, cota actuala 1/1, cota initiala 1/1 1) NEIDENTIFICAT NEIDENTIFICAT
Act Normativ nr. 7, din 13/03/1996 emis de PARLAMENTUL ROMÂNIEI (art.13);	
B2	Se notează mențiunea de proprietar neidentificat

C. Partea III. SARCINI .

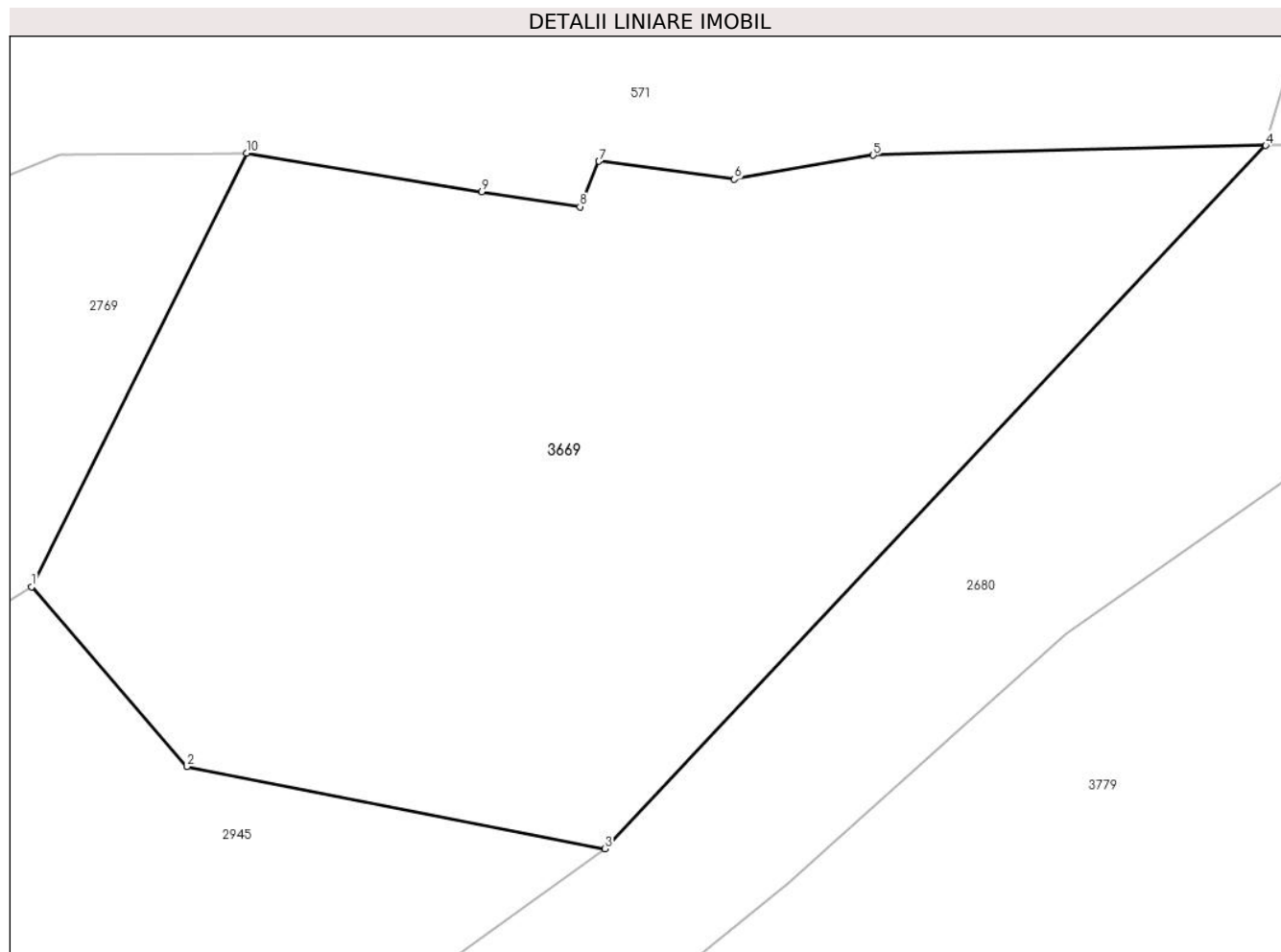
Inscrieri privind dezmembramintele dreptului de proprietate, drepturi reale de garanție și sarcini	Referințe
NU SUNT	

Anexa Nr. 1 La Partea I

Teren

Nr cadastral	Suprafața (mp)*	Observații / Referințe
	9.152	

* Suprafața este determinată în planul de proiecție Stereo 70.



Date referitoare la teren

Crt	Categorie folosință	Intravilan	Suprafața (mp)	Tarla	Parcelă	Nr. topo	Observații / Referințe
1	faneata	NU	9.152	-	-	-	

Lungime Segmente

1) Valorile lungimilor segmentelor sunt obținute din proiecție în plan.

Punct început	X / Y	Punct sfârșit	X / Y	Lungime segment (** (m)
1	506.820,015 415.731,224	2	506.840,588 415.707,47	31.425
2	506.840,588 415.707,47	3	506.895,918 415.696,622	56.383
3	506.895,918 415.696,622	4	506.983,411 415.789,594	127.667
4	506.983,411 415.789,594	5	506.931,463 415.788,334	51.963
5	506.931,463 415.788,334	6	506.913,062 415.785,14	18.676

Punct început	X / Y	Punct sfârșit	X / Y	Lungime segment (** (m)
6	506.913,062 415.785,14	7	506.895,131 415.787,527	18.089
7	506.895,131 415.787,527	8	506.892,624 415.781,498	6.529
8	506.892,624 415.781,498	9	506.879,626 415.783,467	13.146
9	506.879,626 415.783,467	10	506.848,451 415.788,589	31.593
10	506.848,451 415.788,589	1	506.820,015 415.731,224	64.026

** Lungimile segmentelor sunt determinate în planul de proiecție Stereo 70 și sunt rotunjite la 1 milimetru.

*** Distanța dintre puncte este formată din segmente cumulate ce sunt mai mici decât valoarea 1 milimetru.

**DATE DESPRE IMOBILUL NR. 3670**

Oficiul de Cadastru și Publicitate Imobiliară ARGES
Biroul de Cadastru și Publicitate Imobiliară Campulung

A. Partea I. Descrierea imobilului

TEREN Extravilan

Adresa: Jud. Arges

Nr. Crt	Nr cadastral Nr. topografic	Suprafața* (mp)	Observații / Referințe
A1		3.657	Sector cadastral:14 Teren neimprejmit;

B. Partea II. Proprietari și acte

Inscrieri privitoare la dreptul de proprietate și alte drepturi reale		Referințe
/		
Act Administrativ nr. 4926, din 11/11/2024 emis de PRIMĂRIA COMUNEI MIOARELE;		
B1	Inscrierea posesiei, drept de PROPRIETATE, dobandit prin Lege, cota actuala 1/1, cota initiala 1/1 1) NEIDENTIFICAT NEIDENTIFICAT	A1
Act Normativ nr. 7, din 13/03/1996 emis de PARLAMENTUL ROMÂNIEI (art.13);		
B2	Se notează mențiunea de proprietar neidentificat	A1

C. Partea III. SARCINI .

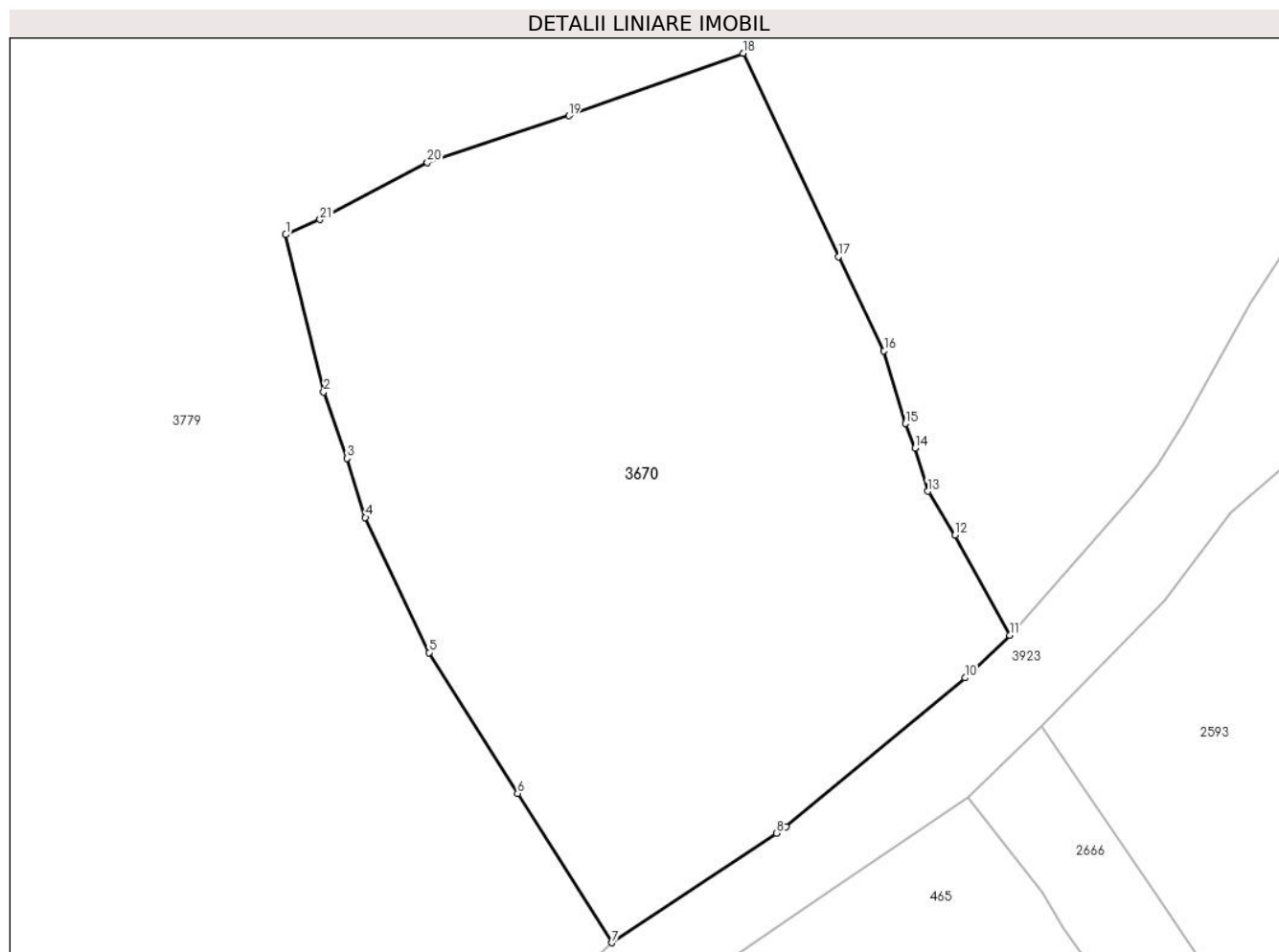
Inscrieri privind dezmembramintele dreptului de proprietate, drepturi reale de garanție și sarcini	Referințe
NU SUNT	

Anexa Nr. 1 La Partea I

Teren

Nr cadastral	Suprafața (mp)*	Observații / Referințe
	3.657	

* Suprafața este determinată în planul de proiecție Stereo 70.



Date referitoare la teren

Crt	Categorie folosință	Intra vilan	Suprafața (mp)	Tarla	Parcelă	Nr. topo	Observații / Referințe
1	faneata	NU	3.657	-	-	-	

Lungime Segmente

1) Valorile lungimilor segmentelor sunt obținute din proiecție în plan.

Punct început	X / Y	Punct sfârșit	X / Y	Lungime segment (** (m)
1	506.836,62 415.415,678	2	506.840,368 415.400,152	15.972
3	506.842,679 415.393,623	4	506.844,481 415.387,803	6.093
5	506.850,756 415.374,478	6	506.859,486 415.360,593	16.401
7	506.868,808 415.345,881	8	506.885,016 415.356,669	19.47
9	506.885,985 415.357,314	10	506.903,609 415.371,991	22.935

Punct început	X / Y	Punct sfârșit	X / Y	Lungime segment (** (m)
2	506.840,368 415.400,152	3	506.842,679 415.393,623	6.926
4	506.844,481 415.387,803	5	506.850,756 415.374,478	14.729
6	506.859,486 415.360,593	7	506.868,808 415.345,881	17.417
8	506.885,016 415.356,669	9	506.885,985 415.357,314	1.164
10	506.903,609 415.371,991	11	506.908,018 415.376,175	6.078

Punct început	X / Y	Punct sfârșit	X / Y	Lungime segment (** (m))
11	506.908,018 415.376,175	12	506.902,639 415.386,052	11.247
13	506.899,942 415.390,387	14	506.898,687 415.394,628	4.423
15	506.897,735 415.397,042	16	506.895,633 415.404,234	7.493
17	506.891,129 415.413,495	18	506.881,728 415.433,551	22.15
19	506.864,569 415.427,398	20	506.850,598 415.422,785	14.713
21	506.840,006 415.417,149	1	506.836,62 415.415,678	3.692

Punct început	X / Y	Punct sfârșit	X / Y	Lungime segment (** (m))
12	506.902,639 415.386,052	13	506.899,942 415.390,387	5.105
14	506.898,687 415.394,628	15	506.897,735 415.397,042	2.595
16	506.895,633 415.404,234	17	506.891,129 415.413,495	10.298
18	506.881,728 415.433,551	19	506.864,569 415.427,398	18.229
20	506.850,598 415.422,785	21	506.840,006 415.417,149	11.998

** Lungimile segmentelor sunt determinate în planul de proiecție Stereo 70 și sunt rotunjite la 1 milimetru.

*** Distanța dintre puncte este formată din segmente cumulate ce sunt mai mici decât valoarea 1 milimetru.

**DATE DESPRE IMOBILUL NR. 3671**

Oficiul de Cadastru și Publicitate Imobiliară ARGES
Biroul de Cadastru și Publicitate Imobiliară Campulung

A. Partea I. Descrierea imobilului

TEREN Extravilan

Adresa: Jud. Arges, Punct 'Plop'

Nr. Crt	Nr cadastral Nr. topografic	Suprafața* (mp)	Observații / Referințe
A1	80883	5.000	Sector cadastral:14 Teren imprejmuit;

B. Partea II. Proprietari și acte

Inscrieri privitoare la dreptul de proprietate și alte drepturi reale	Referințe
11138 / 02/08/2017	
Act Notarial nr. 1894, din 28/07/2017 emis de Bogos Nicoleta Romanita;	
B3	A1
Intabulare, drept de PROPRIETATE, dobandit prin Conventie, cota actuala 1/1, cota initiala 1/1	
1) PESCARU CRISTINA-MARIA, necasatorita	

C. Partea III. SARCINI .

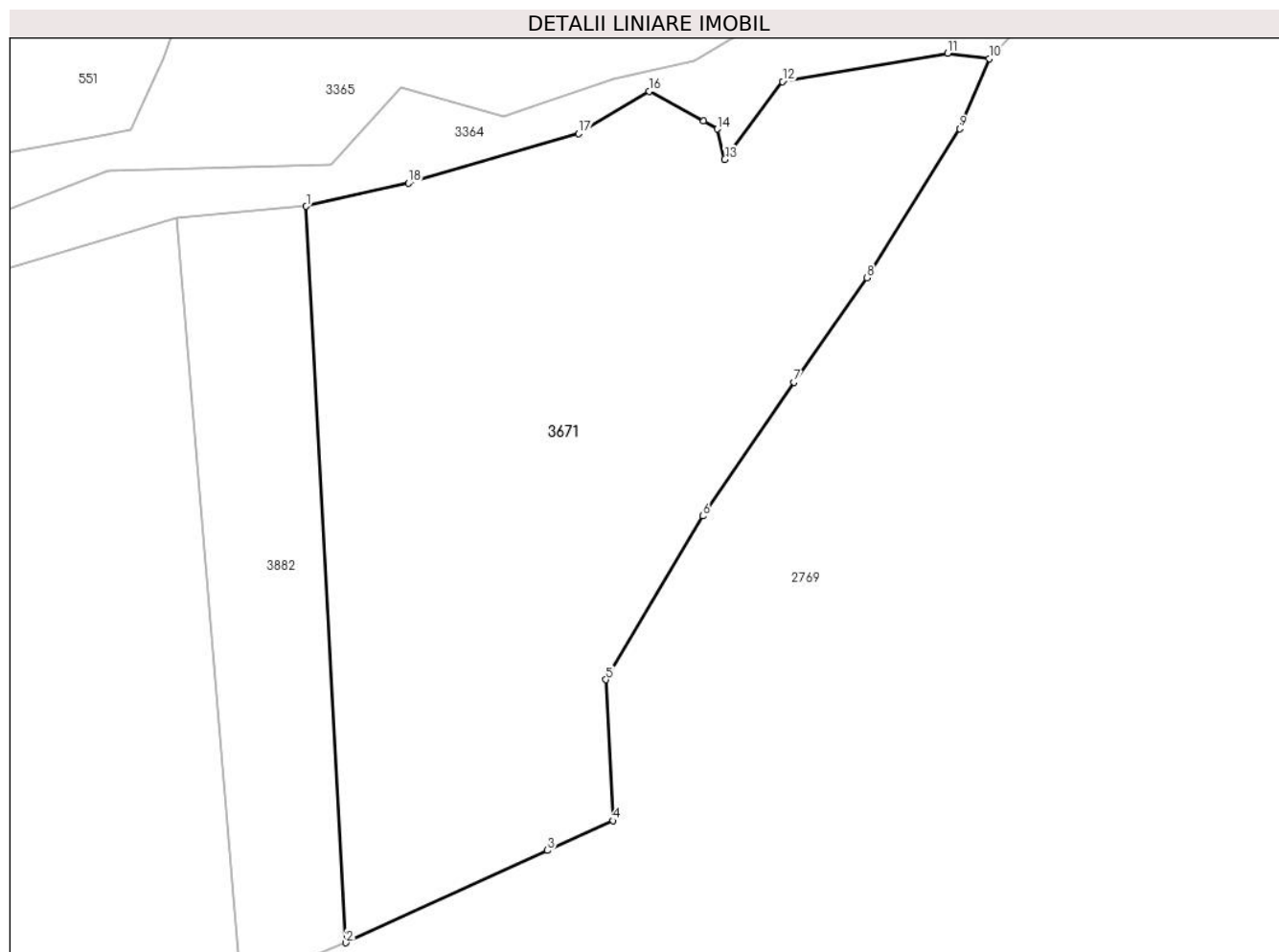
Inscrieri privind dezmembramintele dreptului de proprietate, drepturi reale de garanție și sarcini	Referințe
NU SUNT	

Anexa Nr. 1 La Partea I

Teren

Nr cadastral	Suprafața (mp)*	Observații / Referințe
80883	5.000	

* Suprafața este determinată în planul de proiecție Stereo 70.



Date referitoare la teren

Crt	Categorie folosință	Intravilan	Suprafața (mp)	Tarla	Parcelă	Nr. topo	Observații / Referințe
1	faneata	NU	5.000	10	67,68	-	

Lungime Segmente

1) Valorile lungimilor segmentelor sunt obținute din proiecție în plan.

Punct început	X / Y	Punct sfârșit	X / Y	Lungime segment (** (m)
1	506.429,132 415.709,421	2	506.434,138 415.616,478	93.078
2	506.434,138 415.616,478	3	506.459,581 415.628,134	27.986
3	506.459,581 415.628,134	4	506.467,895 415.631,883	9.12
4	506.467,895 415.631,883	5	506.466,986 415.649,684	17.824
5	506.466,986 415.649,684	6	506.479,198 415.670,34	23.996

Punct început	X / Y	Punct sfârşit	X / Y	Lungime segment (** (m)
6	506.479,198 415.670,34	7	506.490,709 415.687,234	20.443
7	506.490,709 415.687,234	8	506.499,94 415.700,42	16.096
8	506.499,94 415.700,42	9	506.511,653 415.719,231	22.16
9	506.511,653 415.719,231	10	506.515,358 415.728,063	9.578
10	506.515,358 415.728,063	11	506.510,13 415.728,746	5.272
11	506.510,13 415.728,746	12	506.489,257 415.725,181	21.175
12	506.489,257 415.725,181	13	506.481,98 415.715,333	12.245
13	506.481,98 415.715,333	14	506.481,012 415.719,174	3.961
14	506.481,012 415.719,174	15	506.479,292 415.720,167	1.986
15	506.479,292 415.720,167	16	506.472,449 415.723,921	7.805
16	506.472,449 415.723,921	17	506.463,527 415.718,599	10.389
17	506.463,527 415.718,599	18	506.442,038 415.712,347	22.38
18	506.442,038 415.712,347	1	506.429,132 415.709,421	13.234

** Lungimile segmentelor sunt determinate în planul de proiecţie Stereo 70 şi sunt rotunjite la 1 milimetru.

*** Distanţa dintre puncte este formată din segmente cumulate ce sunt mai mici decât valoarea 1 milimetru.

**DATE DESPRE IMOBILUL NR. 3672**

Oficiul de Cadastru și Publicitate Imobiliară ARGES
Biroul de Cadastru și Publicitate Imobiliară Campulung

A. Partea I. Descrierea imobilului

TEREN Extravilan

Adresa: Jud. Arges

Nr. Crt	Nr cadastral Nr. topografic	Suprafața* (mp)	Observații / Referințe
A1		10.691	Sector cadastral:14 Teren neimprejmut;

B. Partea II. Proprietari și acte

Inscrieri privitoare la dreptul de proprietate și alte drepturi reale		Referințe
/		
Act Administrativ nr. 4926, din 11/11/2024 emis de PRIMĂRIA COMUNEI MIOARELE;		
B1	Inscrierea posesiei, drept de PROPRIETATE, dobandit prin Lege, cota actuala 1/1, cota initiala 1/1 1) NEIDENTIFICAT NEIDENTIFICAT	A1
Act Normativ nr. 7, din 13/03/1996 emis de PARLAMENTUL ROMÂNIEI (art.13);		
B2	Se notează mențiunea de proprietar neidentificat	A1

C. Partea III. SARCINI .

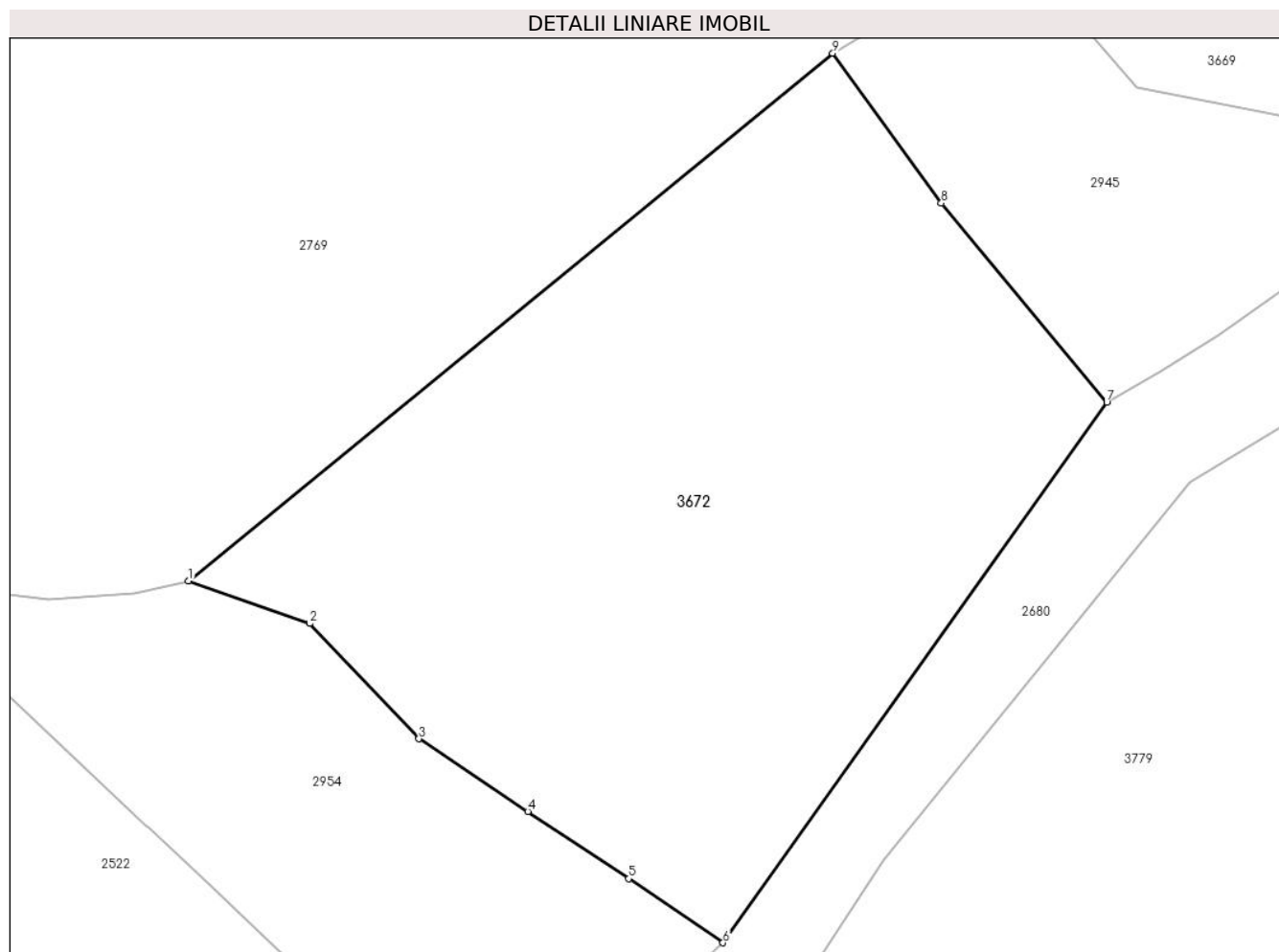
Inscrieri privind dezmembramintele dreptului de proprietate, drepturi reale de garanție și sarcini	Referințe
NU SUNT	

Anexa Nr. 1 La Partea I

Teren

Nr cadastral	Suprafața (mp)*	Observații / Referințe
	10.691	

* Suprafața este determinată în planul de proiecție Stereo 70.



Date referitoare la teren

Crt	Categorie folosință	Intra vilan	Suprafața (mp)	Tarla	Parcelă	Nr. topo	Observații / Referințe
1	faneata	NU	10.691	-	-	-	

Lungime Segmente

1) Valorile lungimilor segmentelor sunt obținute din proiecție în plan.

Punct început	X / Y	Punct sfârșit	X / Y	Lungime segment (** (m)
1	506.684,0 415.626,0	2	506.704,0 415.619,0	21.19
2	506.704,0 415.619,0	3	506.722,0 415.600,0	26.173
3	506.722,0 415.600,0	4	506.740,0 415.588,0	21.633
4	506.740,0 415.588,0	5	506.756,641 415.576,906	20.0
5	506.756,641 415.576,906	6	506.772,206 415.566,342	18.811

Punct început	X / Y	Punct sfârșit	X / Y	Lungime segment (** (m)
6	506.772,206 415.566,342	7	506.835,554 415.655,472	109.349
7	506.835,554 415.655,472	8	506.808,241 415.688,35	42.743
8	506.808,241 415.688,35	9	506.790,32 415.713,061	30.525
9	506.790,32 415.713,061	1	506.684,0 415.626,0	137.417

** Lungimile segmentelor sunt determinate în planul de proiecție Stereo 70 și sunt rotunjite la 1 milimetru.

*** Distanța dintre puncte este formată din segmente cumulate ce sunt mai mici decât valoarea 1 milimetru.

**DATE DESPRE IMOBILUL NR. 3673**

Oficiul de Cadastru și Publicitate Imobiliară ARGES
Biroul de Cadastru și Publicitate Imobiliară Câmpulung

A. Partea I. Descrierea imobilului

TEREN Extravilan

Adresa: Jud. Arges, sat. Mățău, pct. Hogeia

Nr. Crt	Nr cadastral Nr. topografic	Suprafața* (mp)	Observații / Referințe
A1	81834	3.768	Sector cadastral:28 Teren imprejmuit;

B. Partea II. Proprietari și acte

Inscrieri privitoare la dreptul de proprietate și alte drepturi reale		Referințe
34711 / 16/08/2023		
Hotarare Judecatoreasca nr. 2204, din 17/10/2017 emis de Judecătoria Câmpulung (act administrativ nr 3478 din 29.05.2023, emis de Primăria comunei Mioarele;act notarial nr 1131 din 17.05.2018, emis de Birou Individual Notarial Simion Aurelia Maria;hotarare judecatoreasca nr Încheiere din 25.01.2018, emis de Judecătoria Câmpulung;act administrativ nr 3971 din 17.07.2023, emis de Primăria comunei Mioarele);		
B1	Intabulare, drept de PROPRIETATE- bun propriu, dobandit prin lesire Din indiviziune, cota actuala 1/1, cota initiala 1/1 1) NEGOIESCU IOSIF-DAN	A1

C. Partea III. SARCINI .

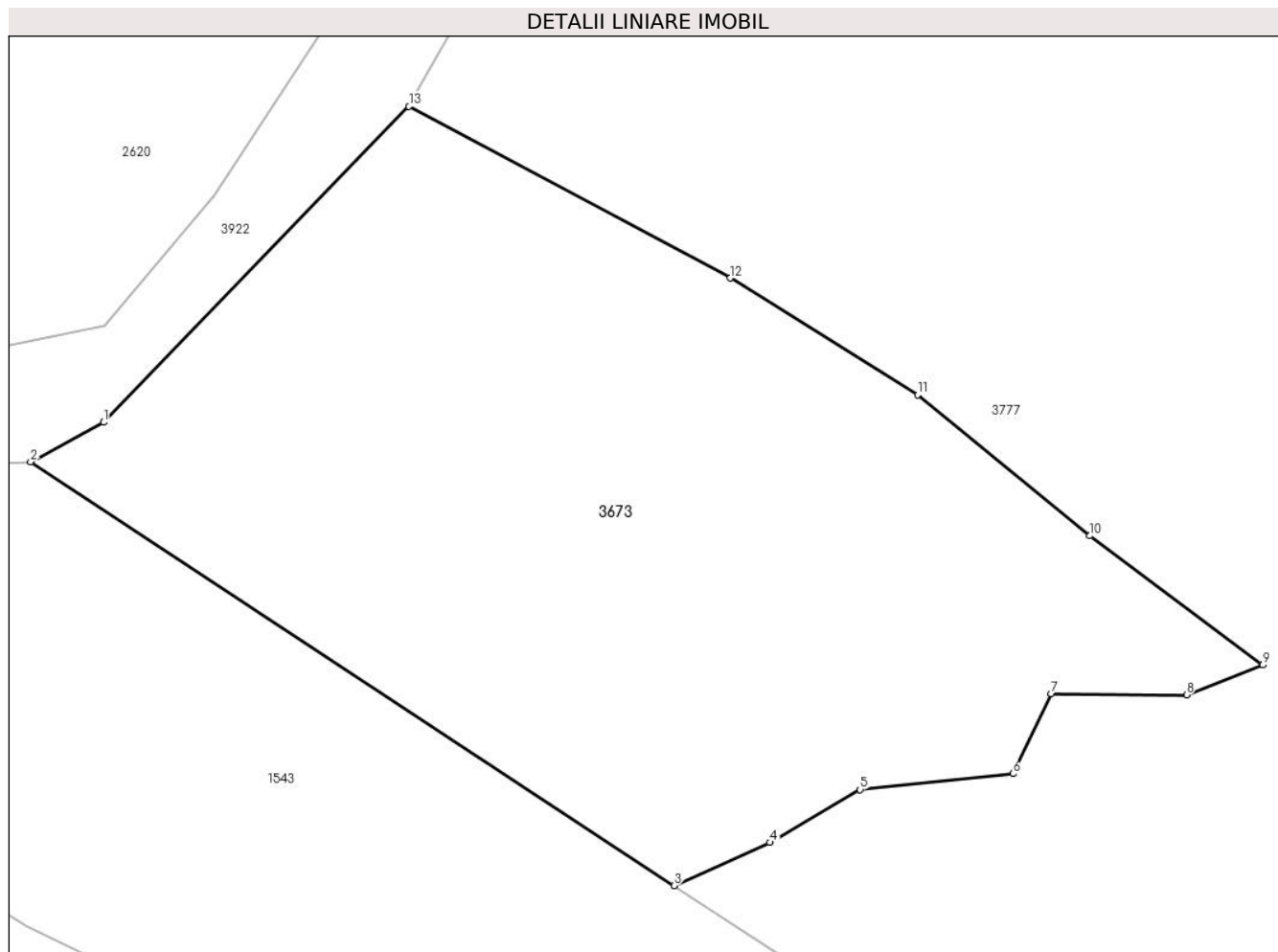
Inscrieri privind dezmembramintele dreptului de proprietate, drepturi reale de garanție și sarcini	Referințe
NU SUNT	

Anexa Nr. 1 La Partea I

Teren

Nr cadastral	Suprafața (mp)*	Observații / Referințe
81834	3.768	

* Suprafața este determinată în planul de proiecție Stereo 70.



Date referitoare la teren

Crt	Categorie folosință	Intra vilan	Suprafața (mp)	Tarla	Parcelă	Nr. topo	Observații / Referințe
1	livada	NU	3.768	-	-	-	

Lungime Segmente

1) Valorile lungimilor segmentelor sunt obținute din proiecție în plan.

Punct început	X / Y	Punct sfârșit	X / Y	Lungime segment (** (m)
1	507.049,747 415.011,752	2	507.043,146 415.008,189	7.501
2	507.043,146 415.008,189	3	507.101,313 414.969,894	69.641
3	507.101,313 414.969,894	4	507.109,976 414.973,794	9.5
4	507.109,976 414.973,794	5	507.118,123 414.978,567	9.442
5	507.118,123 414.978,567	6	507.131,928 414.980,018	13.881

Punct început	X / Y	Punct sfârșit	X / Y	Lungime segment (** (m)
6	507.131,928 414.980,018	7	507.135,416 414.987,222	8.004
7	507.135,416 414.987,222	8	507.147,629 414.987,143	12.213
8	507.147,629 414.987,143	9	507.154,525 414.989,825	7.399
9	507.154,525 414.989,825	10	507.138,901 415.001,501	19.505
10	507.138,901 415.001,501	11	507.123,322 415.014,247	20.129
11	507.123,322 415.014,247	12	507.106,384 415.024,779	19.945
12	507.106,384 415.024,779	13	507.077,346 415.040,281	32.917
13	507.077,346 415.040,281	1	507.049,747 415.011,752	39.694

** Lungimile segmentelor sunt determinate în planul de proiecție Stereo 70 și sunt rotunjite la 1 milimetru.

*** Distanța dintre puncte este formată din segmente cumulate ce sunt mai mici decât valoarea 1 milimetru.

**DATE DESPRE IMOBILUL NR. 3674**

Oficiul de Cadastru și Publicitate Imobiliară ARGES
Biroul de Cadastru și Publicitate Imobiliară Campulung

A. Partea I. Descrierea imobilului

TEREN Extravilan

Adresa: Jud. Arges

Nr. Crt	Nr cadastral Nr. topografic	Suprafața* (mp)	Observații / Referințe
A1		Din acte: 5.000 Masurata: 5.001	Sector cadastral:35 Teren neimprejmuit;

B. Partea II. Proprietari și acte

Inscrieri privitoare la dreptul de proprietate și alte drepturi reale		Referințe
/		
Act Administrativ nr. 111892, din 12/09/2001 emis de CJSDPAT ARGES;		
B1	Intabulare, drept de PROPRIETATE, dobandit prin Reconstituire, cota actuala 1/1, cota initiala 1/1 1) BĂNCILĂ DANIL , Lipsă CNP.	A1

C. Partea III. SARCINI .

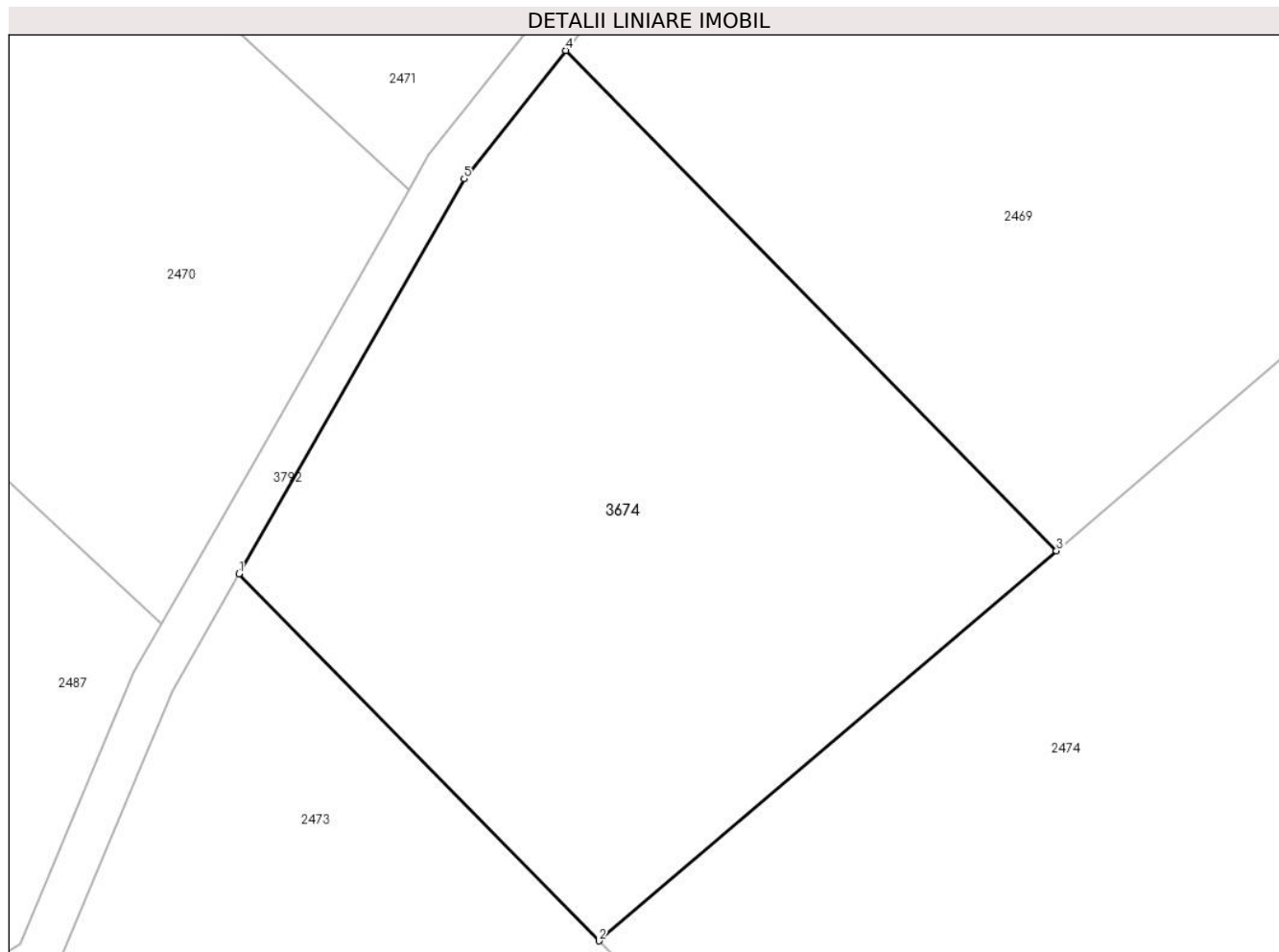
Inscrieri privind dezmembramintele dreptului de proprietate, drepturi reale de garanție și sarcini	Referințe
NU SUNT	

Anexa Nr. 1 La Partea I

Teren

Nr cadastral	Suprafața (mp)*	Observații / Referințe
	Din acte: 5.000 Masurata: 5.001	

* Suprafața este determinată în planul de proiecție Stereo 70.



Date referitoare la teren

Crt	Categorie folosință	Intra vilan	Suprafața (mp)	Tarla	Parcelă	Nr. topo	Observații / Referințe
1	faneata	NU	5.001	-	-	-	

Lungime Segmente

1) Valorile lungimilor segmentelor sunt obținute din proiecție în plan.

Punct început	X / Y	Punct sfârșit	X / Y	Lungime segment (** (m)
1	511.186,786 413.592,761	2	511.228,641 413.550,109	59.758
2	511.228,641 413.550,109	3	511.281,839 413.595,456	69.903
3	511.281,839 413.595,456	4	511.224,762 413.653,624	81.494
4	511.224,762 413.653,624	5	511.212,968 413.638,721	19.005
5	511.212,968 413.638,721	1	511.186,786 413.592,761	52.894

**** Lungimile segmentelor sunt determinate în planul de proiecție Stereo 70 și sunt rotunjite la 1 milimetru.**

***** Distanța dintre puncte este formată din segmente cumulate ce sunt mai mici decât valoarea 1 milimetru.**

**DATE DESPRE IMOBILUL NR. 3675**

Oficiul de Cadastru și Publicitate Imobiliară ARGES
Biroul de Cadastru și Publicitate Imobiliară Campulung

A. Partea I. Descrierea imobilului

TEREN Extravilan

Adresa: Jud. Arges

Nr. Crt	Nr cadastral Nr. topografic	Suprafața* (mp)	Observații / Referințe
A1		11.000	Sector cadastral:35 Teren neimprejmuit;

B. Partea II. Proprietari și acte

Inscrieri privitoare la dreptul de proprietate și alte drepturi reale	Referințe
/	
Act Administrativ nr. 110235, din 27/07/2000 emis de CJSDPAT ARGES;	
B1	A1
Intabulare, drept de PROPRIETATE, dobandit prin Reconstituire, cota actuala 1/1, cota initiala 1/1 1) LUCA MARIA, Lipsă CNP.	

C. Partea III. SARCINI .

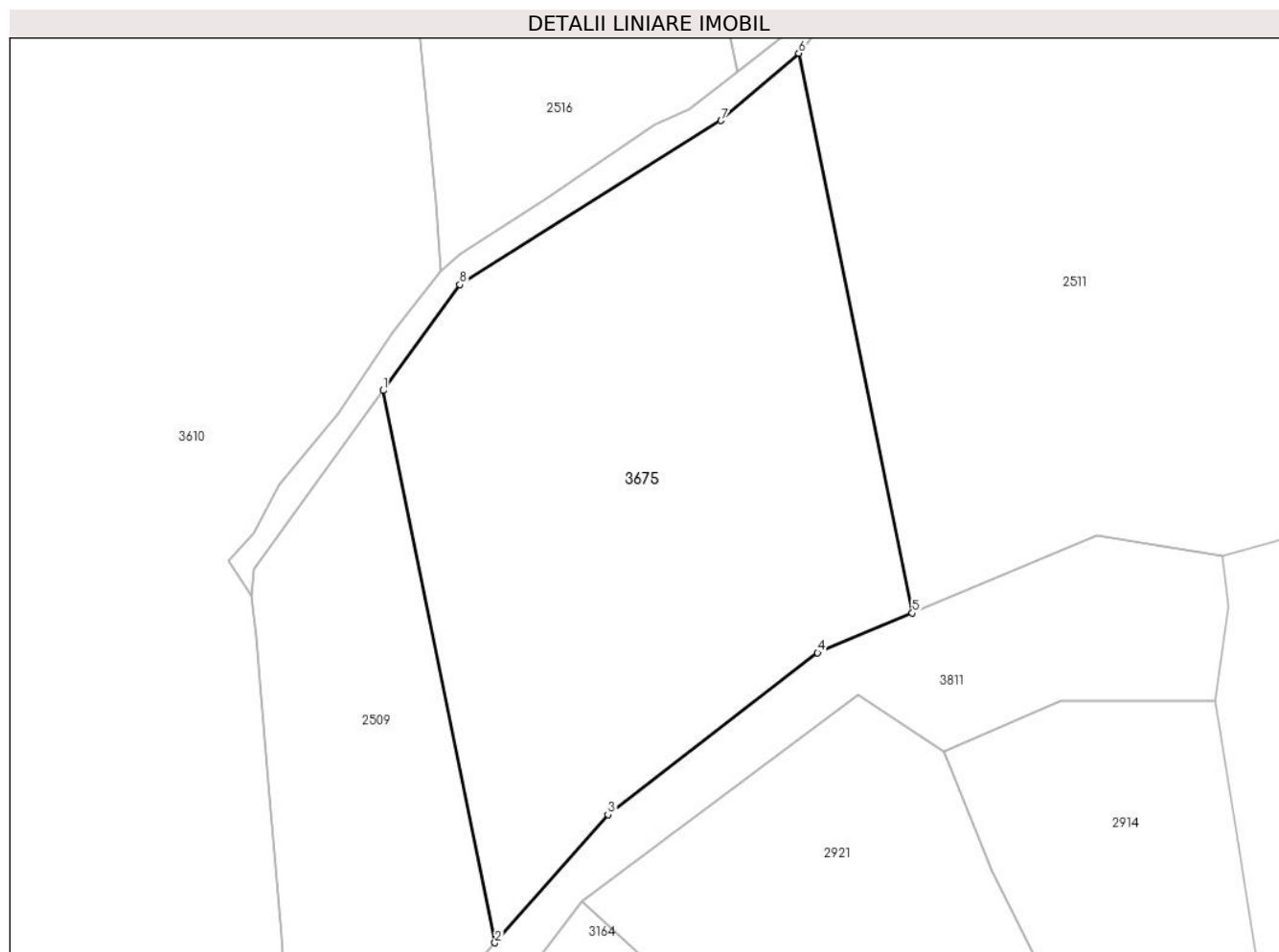
Inscrieri privind dezmembramintele dreptului de proprietate, drepturi reale de garanție și sarcini	Referințe
NU SUNT	

Anexa Nr. 1 La Partea I

Teren

Nr cadastral	Suprafața (mp)*	Observații / Referințe
	11.000	

* Suprafața este determinată în planul de proiecție Stereo 70.



Date referitoare la teren

Crt	Categorie folosință	Intra vilan	Suprafața (mp)	Tarla	Parcelă	Nr. topo	Observații / Referințe
1	faneata	NU	11.000	-	-	-	

Lungime Segmente

1) Valorile lungimilor segmentelor sunt obținute din proiecție în plan.

Punct început	X / Y	Punct sfârșit	X / Y	Lungime segment (** (m)
1	510.383,419 412.515,662	2	510.406,27 412.403,009	114.947
2	510.406,27 412.403,009	3	510.429,317 412.429,129	34.834
3	510.429,317 412.429,129	4	510.472,118 412.462,122	54.041
4	510.472,118 412.462,122	5	510.491,436 412.470,271	20.966
5	510.491,436 412.470,271	6	510.468,28 412.584,429	116.483

Punct început	X / Y	Punct sfârșit	X / Y	Lungime segment (** (m)
6	510.468,28 412.584,429	7	510.452,389 412.570,686	21.009
7	510.452,389 412.570,686	8	510.399,11 412.537,247	62.903
8	510.399,11 412.537,247	1	510.383,419 412.515,662	26.686

** Lungimile segmentelor sunt determinate în planul de proiecție Stereo 70 și sunt rotunjite la 1 milimetru.

*** Distanța dintre puncte este formată din segmente cumulate ce sunt mai mici decât valoarea 1 milimetru.

**DATE DESPRE IMOBILUL NR. 3676**

Oficiul de Cadastru și Publicitate Imobiliară ARGES
Biroul de Cadastru și Publicitate Imobiliară Campulung

A. Partea I. Descrierea imobilului

TEREN Extravilan

Adresa: Jud. Arges

Nr. Crt	Nr cadastral Nr. topografic	Suprafața* (mp)	Observații / Referințe
A1		2.167	Sector cadastral:10 Teren neimprejmuit;

B. Partea II. Proprietari și acte

Inscrieri privitoare la dreptul de proprietate și alte drepturi reale		Referințe
/		
Act Administrativ nr. 4926, din 11/11/2024 emis de PRIMĂRIA COMUNEI MIOARELE;		
B1	Inscrierea posesiei, drept de PROPRIETATE, dobandit prin Lege, cota actuala 1/1, cota initiala 1/1 1) NEIDENTIFICAT NEIDENTIFICAT	A1
Act Normativ nr. 7, din 13/03/1996 emis de PARLAMENTUL ROMÂNIEI (art.13);		
B2	Se notează mențiunea de proprietar neidentificat	A1

C. Partea III. SARCINI .

Inscrieri privind dezmembramintele dreptului de proprietate, drepturi reale de garanție și sarcini	Referințe
NU SUNT	

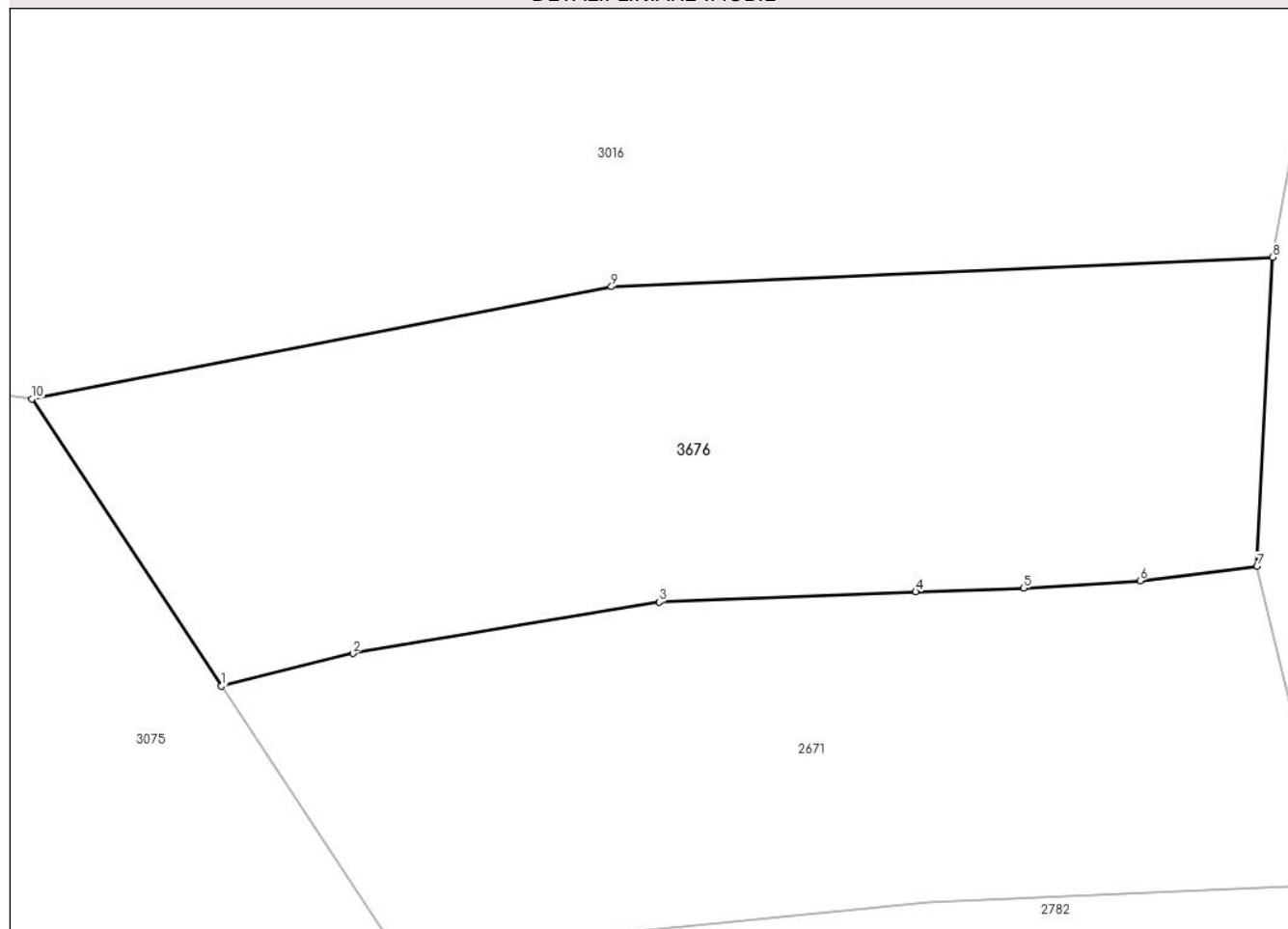
Anexa Nr. 1 La Partea I

Teren

Nr cadastral	Suprafața (mp)*	Observații / Referințe
	2.167	

* Suprafața este determinată în planul de proiecție Stereo 70.

DETALII LINIARE IMOBIL



Date referitoare la teren

Crt	Categorie folosință	Intra vilan	Suprafața (mp)	Tarla	Parcelă	Nr. topo	Observații / Referințe
1	faneata	NU	2.167	-	-	-	

Lungime Segmente

1) Valorile lungimilor segmentelor sunt obținute din proiecție în plan.

Punct început	X / Y	Punct sfârșit	X / Y	Lungime segment (** (m)
1	508.614,635 415.602,459	2	508.624,783 415.604,979	10.456
2	508.624,783 415.604,979	3	508.648,465 415.608,949	24.012
3	508.648,465 415.608,949	4	508.668,301 415.609,732	19.851
4	508.668,301 415.609,732	5	508.676,656 415.610,026	8.36
5	508.676,656 415.610,026	6	508.685,659 415.610,596	9.021

Punct început	X / Y	Punct sfârșit	X / Y	Lungime segment (** (m)
6	508.685,659 415.610,596	7	508.694,698 415.611,693	9.105
7	508.694,698 415.611,693	8	508.695,899 415.635,57	23.907
8	508.695,899 415.635,57	9	508.644,777 415.633,301	51.172
9	508.644,777 415.633,301	10	508.599,963 415.624,623	45.646
10	508.599,963 415.624,623	1	508.614,635 415.602,459	26.58

** Lungimile segmentelor sunt determinate în planul de proiecție Stereo 70 și sunt rotunjite la 1 milimetru.

*** Distanța dintre puncte este formată din segmente cumulate ce sunt mai mici decât valoarea 1 milimetru.

**DATE DESPRE IMOBILUL NR. 3677**

Oficiul de Cadastru și Publicitate Imobiliară ARGES
Biroul de Cadastru și Publicitate Imobiliară Campulung

A. Partea I. Descrierea imobilului

TEREN Extravilan

Adresa: Jud. Arges

Nr. Crt	Nr cadastral Nr. topografic	Suprafața* (mp)	Observații / Referințe
A1		1.176	Sector cadastral:10 Teren imprejmuit;

B. Partea II. Proprietari și acte

Inscrieri privitoare la dreptul de proprietate și alte drepturi reale		Referințe
/		
Act Administrativ nr. 4926, din 11/11/2024 emis de PRIMĂRIA COMUNEI MIOARELE;		
B1	Inscrierea posesiei, drept de PROPRIETATE, dobandit prin Lege, cota actuala 1/1, cota initiala 1/1 1) NEIDENTIFICAT NEIDENTIFICAT	A1
Act Normativ nr. 7, din 13/03/1996 emis de PARLAMENTUL ROMÂNIEI (art.13);		
B2	Se notează mențiunea de proprietar neidentificat	A1

C. Partea III. SARCINI .

Inscrieri privind dezmembramintele dreptului de proprietate, drepturi reale de garanție și sarcini	Referințe
NU SUNT	

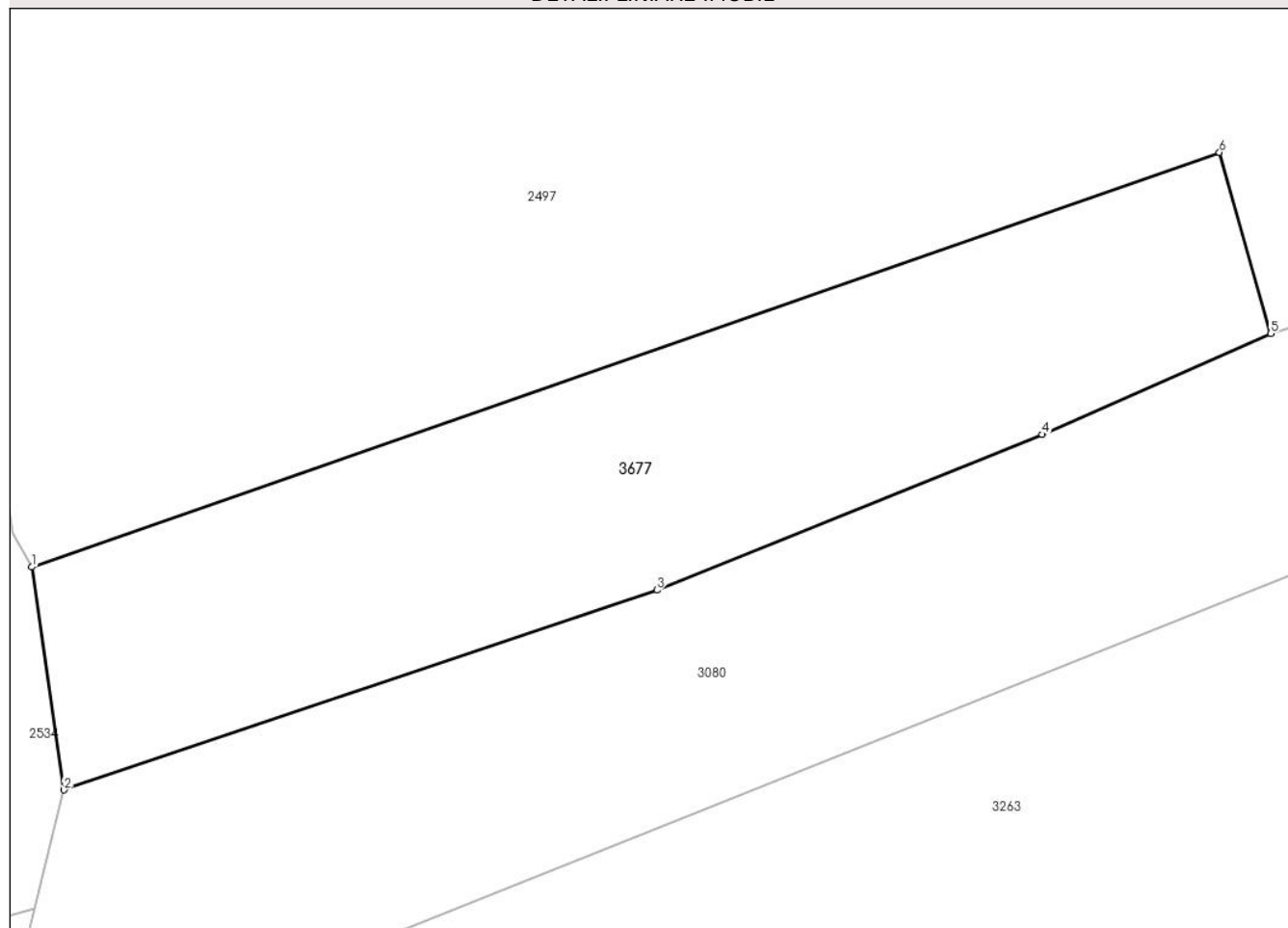
Anexa Nr. 1 La Partea I

Teren

Nr cadastral	Suprafața (mp)*	Observații / Referințe
	1.176	

* Suprafața este determinată în planul de proiecție Stereo 70.

DETALII LINIARE IMOBIL



Date referitoare la teren

Crt	Categorie folosință	Intravilan	Suprafața (mp)	Tarla	Parcelă	Nr. topo	Observații / Referințe
1	faneata	NU	1.176	-	-	-	

Lungime Segmente

1) Valorile lungimilor segmentelor sunt obținute din proiecție în plan.

Punct început	X / Y	Punct sfârșit	X / Y	Lungime segment (** (m)
1	508.843,117 415.606,651	2	508.845,22 415.592,115	14.687
2	508.845,22 415.592,115	3	508.883,921 415.605,147	40.836
3	508.883,921 415.605,147	4	508.909,065 415.615,288	27.112
4	508.909,065 415.615,288	5	508.923,991 415.621,872	16.314
5	508.923,991 415.621,872	6	508.920,641 415.633,676	12.27

Punct început	X / Y	Punct sfârșit	X / Y	Lungime segment (** (m)
6	508.920,641 415.633,676	1	508.843,117 415.606,651	82.099

** Lungimile segmentelor sunt determinate în planul de proiecție Stereo 70 și sunt rotunjite la 1 milimetru.

*** Distanța dintre puncte este formată din segmente cumulate ce sunt mai mici decât valoarea 1 milimetru.

**DATE DESPRE IMOBILUL NR. 3678**

Oficiul de Cadastru și Publicitate Imobiliară ARGES
Biroul de Cadastru și Publicitate Imobiliară Campulung

A. Partea I. Descrierea imobilului

TEREN Necunoscut

Adresa: Loc. Suslanesti, Jud. Arges

Nr. Crt	Nr cadastral Nr. topografic	Suprafața* (mp)	Observații / Referințe
A1		17.363	Sector cadastral:35 Teren neimprejmuit;

Construcții

Crt	Nr cadastral Nr. topografic	Adresa	Observații / Referințe
A1.1		Loc. Suslanesti, Jud. Arges	Nr. niveluri:1; S. construita la sol:243 mp;

B. Partea II. Proprietari și acte

Inscrieri privitoare la dreptul de proprietate și alte drepturi reale	Referințe
/	
Act Administrativ nr. 4926, din 11/11/2024 emis de PRIMĂRIA COMUNEI MIOARELE;	
B1	Inscrierea posesiei, drept de PROPRIETATE, dobandit prin Lege, cota actuala 1/1, cota initiala 1/1 1) NEIDENTIFICAT NEIDENTIFICAT
	A1, A1.1
Act Normativ nr. 7, din 13/03/1996 emis de PARLAMENTUL ROMÂNIEI (art.13);	
B2	Se notează mențiunea de proprietar neidentificat
	A1, A1.1

C. Partea III. SARCINI .

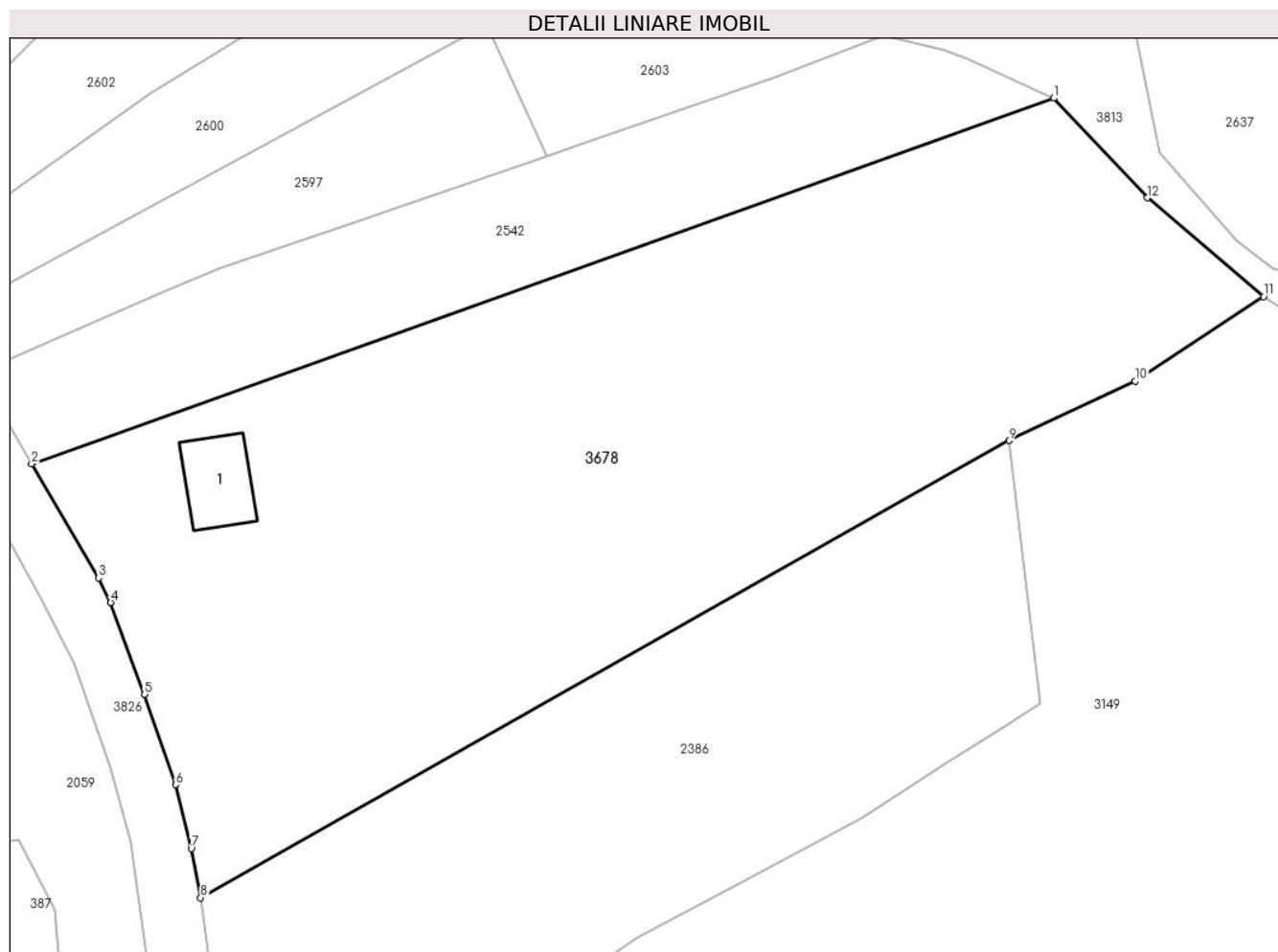
Inscrieri privind dezmembramintele dreptului de proprietate, drepturi reale de garanție și sarcini	Referințe
NU SUNT	

Anexa Nr. 1 La Partea I

Teren

Nr cadastral	Suprafața (mp)*	Observații / Referințe
	17.363	

* Suprafața este determinată în planul de proiecție Stereo 70.



Date referitoare la teren

Crt	Categorie folosință	Intravilan	Suprafața (mp)	Tarla	Parcelă	Nr. topo	Observații / Referințe
1	curți constructii	DA	1.494	-	-	-	
2	faneata	DA	2.363	-	-	-	
3	faneata	NU	13.506	-	-	-	

Date referitoare la construcții

Crt	Număr	Destinație construcție	Supraf. (mp)	Situație juridică	Observații / Referințe
A1.1		construcții anexa	243	Cu acte	Nr. niveluri:1; S. construita la sol:243 mp;

Lungime Segmente

1) Valorile lungimilor segmentelor sunt obținute din proiecție în plan.

Punct început	X / Y	Punct sfârșit	X / Y	Lungime segment (** (m)
1	510.334,265 413.381,282	2	510.124,961 413.306,489	222.266
2	510.124,961 413.306,489	3	510.138,705 413.283,153	27.083

Punct început	X / Y	Punct sfârşit	X / Y	Lungime segment (** (m)
3	510.138,705 413.283,153	4	510.141,166 413.278,096	5.624
4	510.141,166 413.278,096	5	510.148,079 413.259,273	20.052
5	510.148,079 413.259,273	6	510.154,438 413.240,824	19.514
6	510.154,438 413.240,824	7	510.157,651 413.227,773	13.441
7	510.157,651 413.227,773	8	510.159,577 413.217,692	10.263
8	510.159,577 413.217,692	9	510.325,102 413.311,23	190.126
9	510.325,102 413.311,23	10	510.350,903 413.323,373	28.516
10	510.350,903 413.323,373	11	510.377,252 413.340,698	31.535
11	510.377,252 413.340,698	12	510.353,429 413.360,911	31.243
12	510.353,429 413.360,911	1	510.334,265 413.381,282	27.968

** Lungimile segmentelor sunt determinate în planul de proiecţie Stereo 70 şi sunt rotunjite la 1 milimetru.

*** Distanţa dintre puncte este formată din segmente cumulate ce sunt mai mici decât valoarea 1 milimetru.

**DATE DESPRE IMOBILUL NR. 3679**

Oficiul de Cadastru și Publicitate Imobiliară ARGES
Biroul de Cadastru și Publicitate Imobiliară Campulung

A. Partea I. Descrierea imobilului

TEREN Extravilan

Nr. CF vechi:234
Nr. cadastral vechi:371

Adresa: Jud. Arges

Nr. Crt	Nr cadastral Nr. topografic	Suprafața* (mp)	Observații / Referințe
A1	80396	Din acte: 7.488 Masurata: 7.609	Sector cadastral:35 Teren imprejmuit; PCT ' HOBAIE BASTEIA'

B. Partea II. Proprietari și acte

Inscrieri privitoare la dreptul de proprietate și alte drepturi reale	Referințe
2523 / 01/06/2006	
Act Notarial nr. 191, din 14/10/2005 emis de BNP IONESCU CORNELIA;	
B1	A1
Intabulare, drept de PROPRIETATE, dobandit prin Succesiune, cota actuala 1/1, cota initiala 1/1	
1) BĂJAN CORNELIA	
<i>OBSERVATII: (provenita din conversia CF 234)</i>	

C. Partea III. SARCINI .

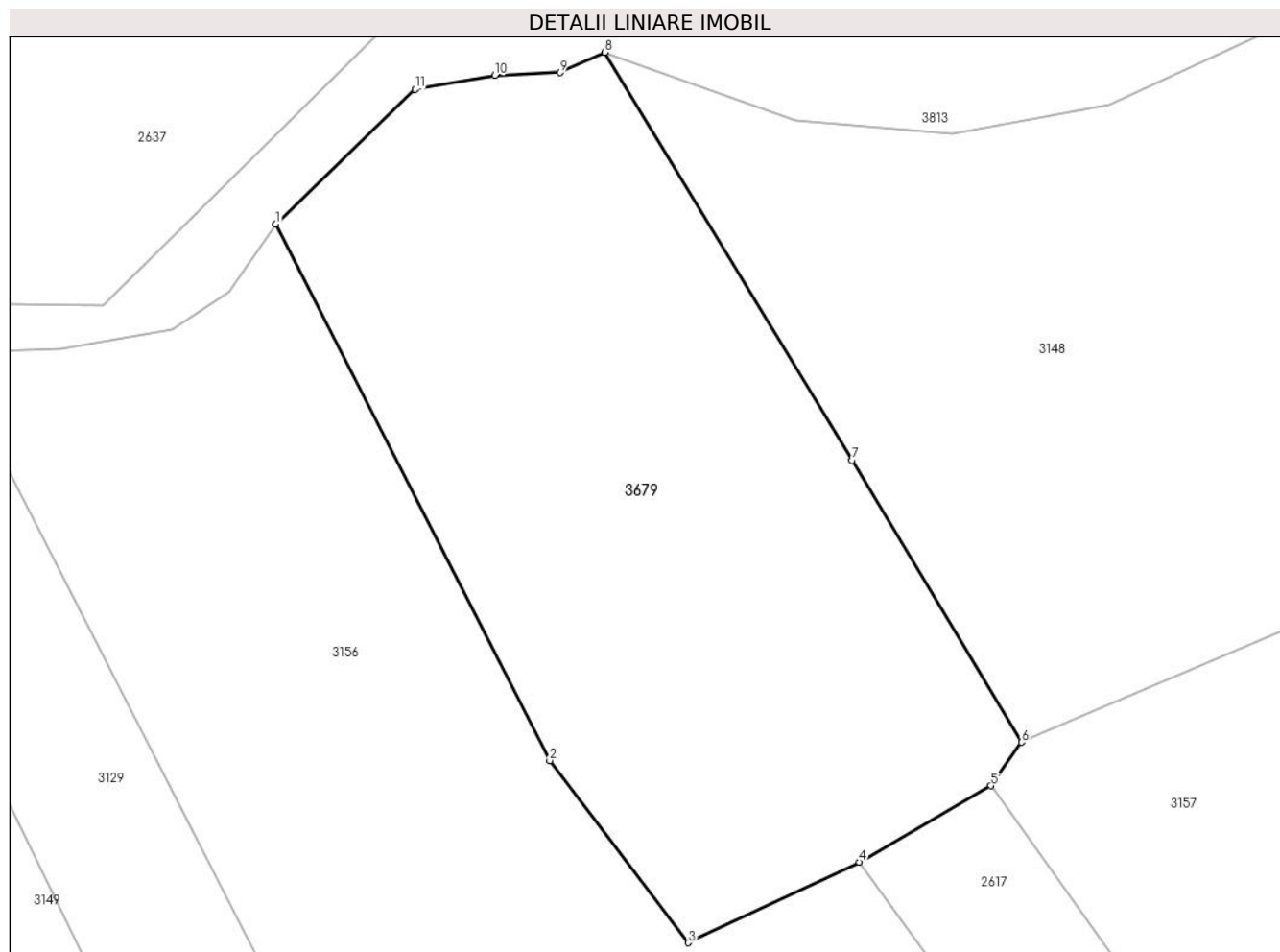
Inscrieri privind dezmembramintele dreptului de proprietate, drepturi reale de garanție și sarcini	Referințe
NU SUNT	

Anexa Nr. 1 La Partea I

Teren

Nr cadastral	Suprafața (mp)*	Observații / Referințe
80396	Din acte: 7.488 Masurata: 7.609	PCT ' HOBAIE BASTEA'

* Suprafața este determinată în planul de proiecție Stereo 70.



Date referitoare la teren

Crt	Categorie folosință	Intra vilan	Suprafața (mp)	Tarla	Parcelă	Nr. topo	Observații / Referințe
1	livada	NU	7.609	-	-	-	

Lungime Segmente

1) Valorile lungimilor segmentelor sunt obținute din proiecție în plan.

Punct început	X / Y	Punct sfârșit	X / Y	Lungime segment (** (m)
1	510.464,23 413.346,54	2	510.505,35 413.266,02	90.412
2	510.505,35 413.266,02	3	510.526,12 413.238,66	34.351
3	510.526,12 413.238,66	4	510.551,807 413.250,779	28.402
4	510.551,807 413.250,779	5	510.571,564 413.262,228	22.835
5	510.571,564 413.262,228	6	510.576,15 413.268,75	7.973

Punct început	X / Y	Punct sfârșit	X / Y	Lungime segment (** (m)
6	510.576,15 413.268,75	7	510.550,74 413.311,09	49.38
7	510.550,74 413.311,09	8	510.513,61 413.372,31	71.6
8	510.513,61 413.372,31	9	510.506,9 413.369,26	7.371
9	510.506,9 413.369,26	10	510.497,08 413.368,86	9.828
10	510.497,08 413.368,86	11	510.485,1 413.366,77	12.161
11	510.485,1 413.366,77	1	510.464,23 413.346,54	29.066

** Lungimile segmentelor sunt determinate în planul de proiecție Stereo 70 și sunt rotunjite la 1 milimetru.

*** Distanța dintre puncte este formată din segmente cumulate ce sunt mai mici decât valoarea 1 milimetru.

**DATE DESPRE IMOBILUL NR. 3680**

Oficiul de Cadastru și Publicitate Imobiliară ARGES
Biroul de Cadastru și Publicitate Imobiliară Campulung

A. Partea I. Descrierea imobilului

TEREN Extravilan

Adresa: Jud. Arges, Punct 'Valea Pietroasa'

Nr. Crt	Nr cadastral Nr. topografic	Suprafața* (mp)	Observații / Referințe
A1	81229	4.752	Sector cadastral:35 Teren imprejmuit;

B. Partea II. Proprietari și acte

Inscrieri privitoare la dreptul de proprietate și alte drepturi reale		Referințe
13431 / 05/08/2019		
Act Administrativ nr. 110227, din 27/07/2000 emis de Comisia Judeteana Arges (act administrativ nr 2325 din 25.07.2019, emis de Primaria comunei Mioarele;act administrativ nr 2324 din 25.07.2019, emis de Primaria comunei Mioarele;act administrativ nr 2835 din 23.09.2019, emis de PRIMARIA COMUNEI MIOARELE);		
B1	Intabulare, drept de PROPRIETATE, dobandit prin Lege, cota actuala 1/1, cota initiala 1/1 1) SERB ROMULUS-IOAN	A1

C. Partea III. SARCINI .

Inscrieri privind dezmembramintele dreptului de proprietate, drepturi reale de garanție și sarcini	Referințe
NU SUNT	

Anexa Nr. 1 La Partea I

Teren

Nr cadastral	Suprafața (mp)*	Observații / Referințe
81229	4.752	

* Suprafața este determinată în planul de proiecție Stereo 70.



Date referitoare la teren

Crt	Categorie folosință	Intra vilan	Suprafața (mp)	Tarla	Parcelă	Nr. topo	Observații / Referințe
1	livada	NU	4.752	25	-	-	

Lungime Segmente

1) Valorile lungimilor segmentelor sunt obținute din proiecție în plan.

Punct început	X / Y	Punct sfârșit	X / Y	Lungime segment (** (m)
1	510.451,394 412.884,097	2	510.456,853 412.840,942	43.499
2	510.456,853 412.840,942	3	510.465,259 412.774,493	66.979
3	510.465,259 412.774,493	4	510.468,442 412.748,438	26.249
4	510.468,442 412.748,438	5	510.473,38 412.712,498	36.278
5	510.473,38 412.712,498	6	510.480,14 412.673,832	39.252

Punct început	X / Y	Punct sfârșit	X / Y	Lungime segment (** (m)
6	510.480,14 412.673,832	7	510.484,507 412.650,725	23.516
7	510.484,507 412.650,725	8	510.490,454 412.618,913	32.363
8	510.490,454 412.618,913	9	510.501,848 412.627,623	14.342
9	510.501,848 412.627,623	10	510.464,124 412.915,326	290.166
10	510.464,124 412.915,326	11	510.459,848 412.914,312	4.395
11	510.459,848 412.914,312	12	510.453,212 412.918,748	7.982
12	510.453,212 412.918,748	1	510.451,394 412.884,097	34.699

** Lungimile segmentelor sunt determinate în planul de proiecție Stereo 70 și sunt rotunjite la 1 milimetru.

*** Distanța dintre puncte este formată din segmente cumulate ce sunt mai mici decât valoarea 1 milimetru.

**DATE DESPRE IMOBILUL NR. 3681**

Oficiul de Cadastru și Publicitate Imobiliară ARGES
Biroul de Cadastru și Publicitate Imobiliară Campulung

A. Partea I. Descrierea imobilului

TEREN Intravilan

Nr. CF vechi:240

Nr. cadastral vechi:379

Adresa: Loc. Suslanesti, Jud. Arges, pct FERMA MIOARELE

Nr. Crt	Nr cadastral Nr. topografic	Suprafața* (mp)	Observații / Referințe
A1	80851	Din acte: 26.247 Masurata: 30.195	Sector cadastral:35 Teren imprejmuit;

Construcții

Crt	Nr cadastral Nr. topografic	Adresa	Observații / Referințe
A1.1	80851-C1	Loc. Suslanesti, Jud. Arges, pct FERMA MIOARELE	Nr. niveluri:1; S. construita la sol:510 mp; GATER
A1.2	80851-C2	Loc. Suslanesti, Jud. Arges, pct FERMA MIOARELE	Nr. niveluri:1; S. construita la sol:113 mp; MAGAZIE
A1.3	80851-C3	Loc. Suslanesti, Jud. Arges, pct FERMA MIOARELE	Nr. niveluri:1; S. construita la sol:268 mp; MAGAZIE
A1.4	80851-C4	Loc. Suslanesti, Jud. Arges, pct FERMA MIOARELE	Nr. niveluri:1; S. construita la sol:1034 mp; grajd
A1.7	80851-C7	Loc. Suslanesti, Jud. Arges, pct FERMA MIOARELE	Nr. niveluri:1; S. construita la sol:213 mp;
A1.10	80851-C10	Loc. Suslanesti, Jud. Arges, pct FERMA MIOARELE	Nr. niveluri:1; S. construita la sol:472 mp; grajd

B. Partea II. Proprietari și acte

Inscrieri privitoare la dreptul de proprietate și alte drepturi reale	Referințe
17882 / 03/10/2019	
Act Notarial nr. 1893, din 02/10/2019 emis de Stan Ana;	
B4	Intabulare, drept de PROPRIETATE-bun propriu, dobandit prin Conventie, cota actuala 1/1, cota initiala 1/1 1) CIUCIU GEORGE, necasatorit
	A1, A1.4, A1.7, A1.10
8622 / 19/05/2020	
Act Notarial nr. 820, din 18/05/2020 emis de Stan Ana;	
B5	Intabulare, drept de PROPRIETATE- bun propriu, dobandit prin Conventie, cota actuala 1/1, cota initiala 1/1 1) CIUCIU GEORGE, necasatorit
	A1.1, A1.2, A1.3
/	
Act Administrativ nr. 4926, din 11/11/2024 emis de PRIMARIA COMUNEI MIOARELE;	
B6	Se readiaza constructiile C5,6,8,9,11,12,13,14,15 in baza adeverintei de contrasemnare
	A1

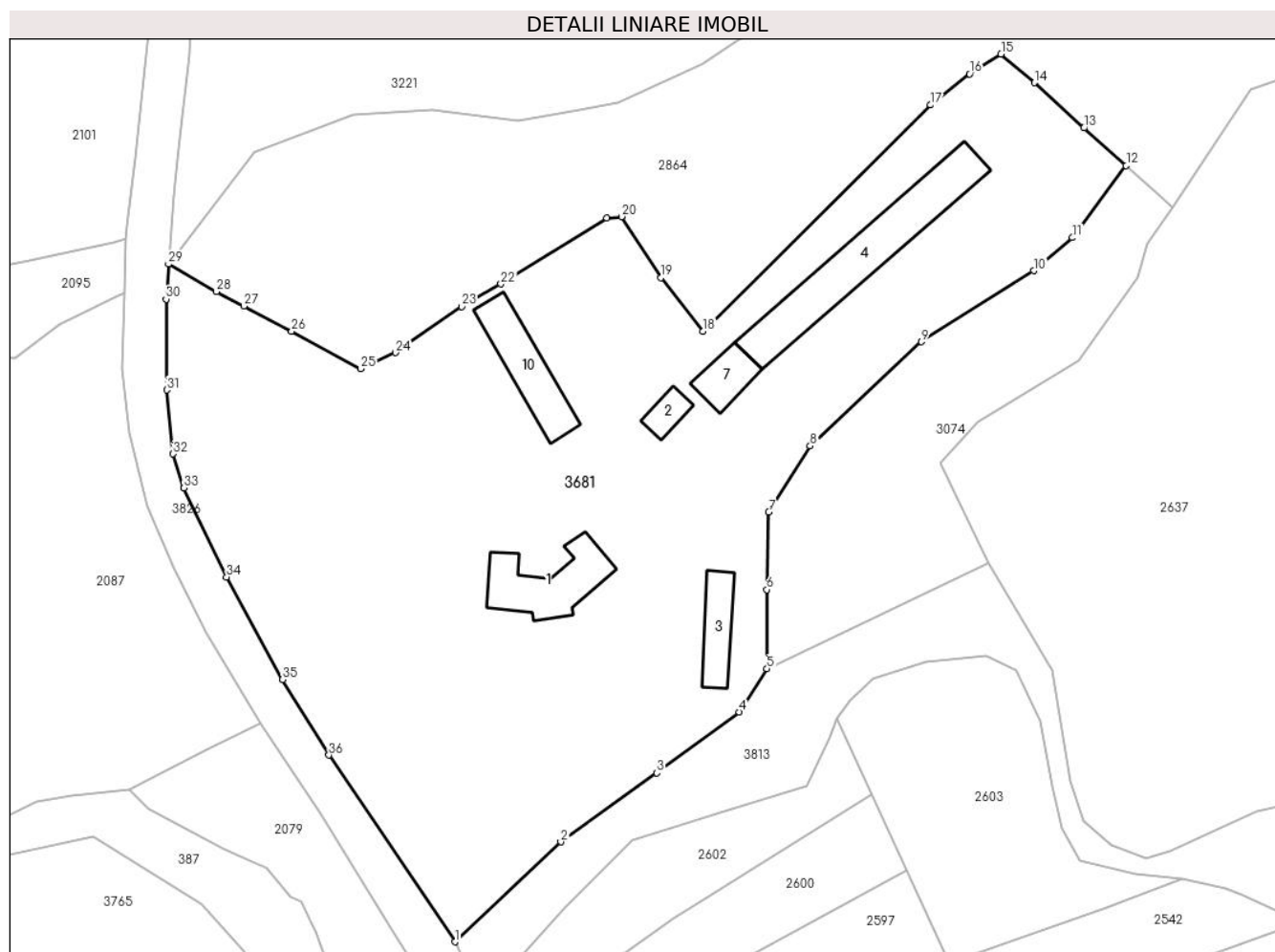
C. Partea III. SARCINI .

Inscrieri privind dezmembramintele dreptului de proprietate, drepturi reale de garanție și sarcini	Referințe
NU SUNT	

Teren

Nr cadastral	Suprafața (mp)*	Observații / Referințe
80851	Din acte: 26.247 Masurata: 30.195	

* Suprafața este determinată în planul de proiecție Stereo 70.



Date referitoare la teren

Crt	Categorie folosință	Intra vilan	Suprafața (mp)	Tarla	Parcelă	Nr. topo	Observații / Referințe
1	curți constructii	DA	13.000	-	-	-	
2	drum	DA	1.484	-	-	-	
3	arabil	DA	1.876	-	-	-	
4	faneata	DA	13.835	-	-	-	

Date referitoare la construcții

Crt	Număr	Destinație construcție	Supraf. (mp)	Situație juridică	Observații / Referințe
A1.1	80851-C1	constructii anexa	510	Cu acte	Nr. niveluri:1; S. construita la sol:510 mp; GATER
A1.2	80851-C2	constructii anexa	113	Cu acte	Nr. niveluri:1; S. construita la sol:113 mp; MAGAZIE
A1.3	80851-C3	constructii anexa	268	Cu acte	Nr. niveluri:1; S. construita la sol:268 mp; MAGAZIE
A1.4	80851-C4	constructii anexa	1.034	Cu acte	Nr. niveluri:1; S. construita la sol:1034 mp; grajd
A1.7	80851-C7	constructii anexa	213	Cu acte	Nr. niveluri:1; S. construita la sol:213 mp;
A1.10	80851-C10	constructii anexa	472	Cu acte	Nr. niveluri:1; S. construita la sol:472 mp; grajd

Lungime Segmente

1) Valorile lungimilor segmentelor sunt obținute din proiecție în plan.

Punct început	X / Y	Punct sfârșit	X / Y	Lungime segment (** (m)
1	510.085,225 413.375,445	2	510.116,356 413.404,789	42.781
3	510.144,645 413.425,092	4	510.168,873 413.442,959	30.104
5	510.176,995 413.455,682	6	510.176,995 413.478,963	23.281
7	510.177,536 413.501,703	8	510.189,718 413.521,194	22.985
9	510.222,474 413.551,784	10	510.255,5 413.572,629	39.054
11	510.266,87 413.582,374	12	510.282,69 413.603,507	26.398
13	510.270,256 413.614,594	14	510.255,672 413.627,896	19.739
15	510.245,893 413.636,306	16	510.236,633 413.630,491	10.934
17	510.225,166 413.621,34	18	510.158,2 413.554,885	94.344
19	510.145,86 413.570,632	20	510.134,232 413.588,535	21.348
21	510.129,968 413.588,074	22	510.098,782 413.568,735	36.696
23	510.087,196 413.562,148	24	510.067,845 413.548,545	23.654
25	510.057,517 413.543,894	26	510.037,22 413.554,918	23.098
27	510.023,154 413.562,3	28	510.015,055 413.566,551	9.147
29	510.000,957 413.574,582	30	510.000,264 413.564,295	10.31
31	510.000,473 413.537,623	32	510.002,341 413.518,827	18.889
33	510.005,534 413.508,847	34	510.018,075 413.482,656	29.039
35	510.034,557 413.452,482	36	510.048,152 413.430,31	26.008

Punct început	X / Y	Punct sfârșit	X / Y	Lungime segment (** (m)
2	510.116,356 413.404,789	3	510.144,645 413.425,092	34.821
4	510.168,873 413.442,959	5	510.176,995 413.455,682	15.094
6	510.176,995 413.478,963	7	510.177,536 413.501,703	22.746
8	510.189,718 413.521,194	9	510.222,474 413.551,784	44.819
10	510.255,5 413.572,629	11	510.266,87 413.582,374	14.975
12	510.282,69 413.603,507	13	510.270,256 413.614,594	16.659
14	510.255,672 413.627,896	15	510.245,893 413.636,306	12.898
16	510.236,633 413.630,491	17	510.225,166 413.621,34	14.671
18	510.158,2 413.554,885	19	510.145,86 413.570,632	20.006
20	510.134,232 413.588,535	21	510.129,968 413.588,074	4.289
22	510.098,782 413.568,735	23	510.087,196 413.562,148	13.328
24	510.067,845 413.548,545	25	510.057,517 413.543,894	11.327
26	510.037,22 413.554,918	27	510.023,154 413.562,3	15.885
28	510.015,055 413.566,551	29	510.000,957 413.574,582	16.225
30	510.000,264 413.564,295	31	510.000,473 413.537,623	26.673
32	510.002,341 413.518,827	33	510.005,534 413.508,847	10.478
34	510.018,075 413.482,656	35	510.034,557 413.452,482	34.382
36	510.048,152 413.430,31	1	510.085,225 413.375,445	66.216

** Lungimile segmentelor sunt determinate în planul de proiecție Stereo 70 și sunt rotunjite la 1 milimetru.

*** Distanța dintre puncte este formată din segmente cumulate ce sunt mai mici decât valoarea 1 milimetru.

**DATE DESPRE IMOBILUL NR. 3682**

Oficiul de Cadastru și Publicitate Imobiliară ARGES
Biroul de Cadastru și Publicitate Imobiliară Campulung

A. Partea I. Descrierea imobilului

TEREN Extravilan

Adresa: Jud. Arges

Nr. Crt	Nr cadastral Nr. topografic	Suprafața* (mp)	Observații / Referințe
A1		1.126	Sector cadastral:29 Teren neimprejmuit;

B. Partea II. Proprietari și acte

Inscrieri privitoare la dreptul de proprietate și alte drepturi reale		Referințe
/		
Act Administrativ nr. 4926, din 11/11/2024 emis de PRIMĂRIA COMUNEI MIOARELE;		
B1	Inscrierea posesiei, drept de PROPRIETATE, dobandit prin Lege, cota actuala 1/1, cota initiala 1/1 1) NEIDENTIFICAT NEIDENTIFICAT	A1
Act Normativ nr. 7, din 13/03/1996 emis de PARLAMENTUL ROMÂNIEI (art.13);		
B2	Se notează mențiunea de proprietar neidentificat	A1

C. Partea III. SARCINI .

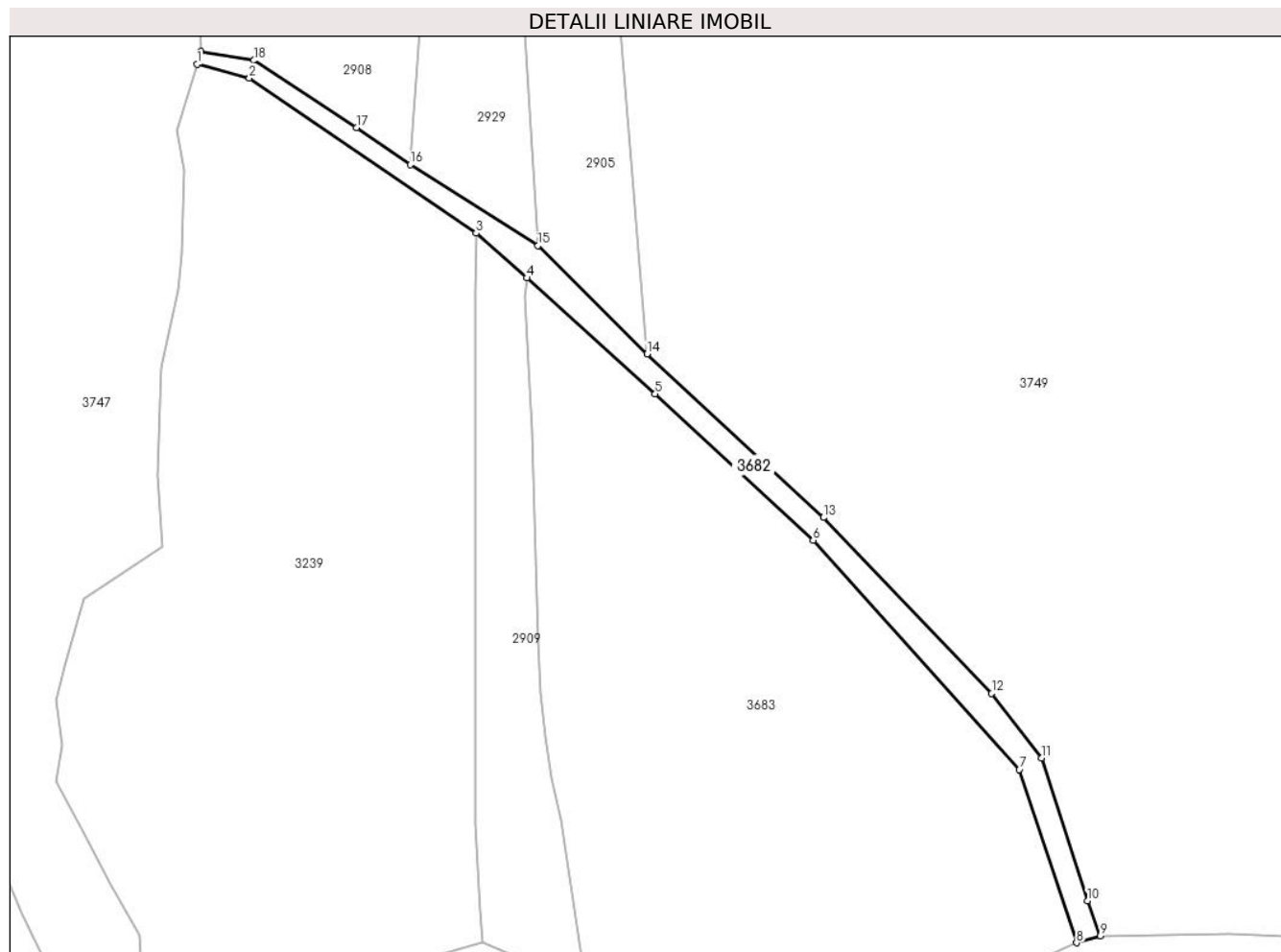
Inscrieri privind dezmembramintele dreptului de proprietate, drepturi reale de garanție și sarcini	Referințe
NU SUNT	

Anexa Nr. 1 La Partea I

Teren

Nr cadastral	Suprafața (mp)*	Observații / Referințe
	1.126	

* Suprafața este determinată în planul de proiecție Stereo 70.



Date referitoare la teren

Crt	Categorie folosință	Intravilan	Suprafața (mp)	Tarla	Parcelă	Nr. topo	Observații / Referințe
1	drum	NU	1.126	-	-	-	

Lungime Segmente

1) Valorile lungimilor segmentelor sunt obținute din proiecție în plan.

Punct început	X / Y	Punct sfârșit	X / Y	Lungime segment (** (m)
1	508.965,84 415.263,683	2	508.975,876 415.261,058	10.374
2	508.975,876 415.261,058	3	509.019,27 415.231,4	52.561
3	509.019,27 415.231,4	4	509.028,97 415.222,83	12.944
4	509.028,97 415.222,83	5	509.053,557 415.200,659	33.107
5	509.053,557 415.200,659	6	509.083,792 415.172,696	41.184

Punct început	X / Y	Punct sfârșit	X / Y	Lungime segment (** (m)
6	509.083,792 415.172,696	7	509.123,253 415.128,834	59.0
7	509.123,253 415.128,834	8	509.134,185 415.095,728	34.864
8	509.134,185 415.095,728	9	509.138,76 415.097,035	4.758
9	509.138,76 415.097,035	10	509.136,277 415.103,78	7.188
10	509.136,277 415.103,78	11	509.127,476 415.131,034	28.64
11	509.127,476 415.131,034	12	509.117,966 415.143,384	15.587
12	509.117,966 415.143,384	13	509.085,744 415.177,025	46.583
13	509.085,744 415.177,025	14	509.052,0 415.208,311	46.016
14	509.052,0 415.208,311	15	509.031,101 415.228,988	29.399
15	509.031,101 415.228,988	16	509.006,67 415.244,48	28.929
16	509.006,67 415.244,48	17	508.996,352 415.251,579	12.524
17	508.996,352 415.251,579	18	508.976,743 415.264,449	23.455
18	508.976,743 415.264,449	19	508.966,602 415.266,138	10.281
19	508.966,602 415.266,138	1	508.965,84 415.263,683	2.571

** Lungimile segmentelor sunt determinate în planul de proiecție Stereo 70 și sunt rotunjite la 1 milimetru.

*** Distanța dintre puncte este formată din segmente cumulate ce sunt mai mici decât valoarea 1 milimetru.

**DATE DESPRE IMOBILUL NR. 3683**

Oficiul de Cadastru și Publicitate Imobiliară ARGES
Biroul de Cadastru și Publicitate Imobiliară Campulung

A. Partea I. Descrierea imobilului

TEREN Extravilan

Adresa: Jud. Arges

Nr. Crt	Nr cadastral Nr. topografic	Suprafața* (mp)	Observații / Referințe
A1		8.291	Sector cadastral:29 Teren neimprejmuit;

B. Partea II. Proprietari și acte

Inscrieri privitoare la dreptul de proprietate și alte drepturi reale		Referințe
/		
Act Administrativ nr. 4926, din 11/11/2024 emis de PRIMĂRIA COMUNEI MIOARELE;		
B1	Inscrierea posesiei, drept de PROPRIETATE, dobandit prin Lege, cota actuala 1/1, cota initiala 1/1 1) NEIDENTIFICAT NEIDENTIFICAT	A1
Act Normativ nr. 7, din 13/03/1996 emis de PARLAMENTUL ROMÂNIEI (art.13);		
B2	Se notează mențiunea de proprietar neidentificat	A1

C. Partea III. SARCINI .

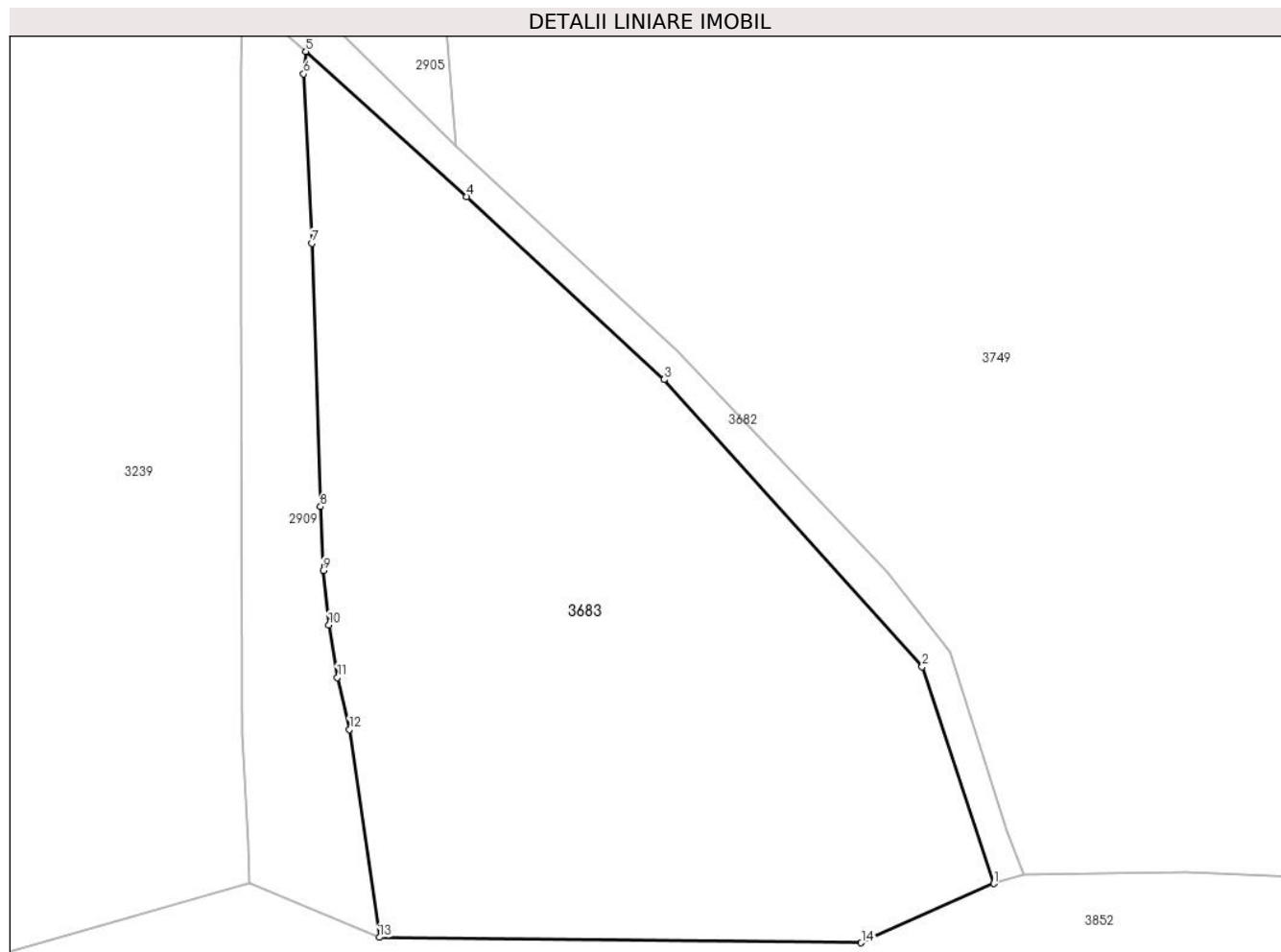
Inscrieri privind dezmembramintele dreptului de proprietate, drepturi reale de garanție și sarcini	Referințe
NU SUNT	

Anexa Nr. 1 La Partea I

Teren

Nr cadastral	Suprafața (mp)*	Observații / Referințe
	8.291	

* Suprafața este determinată în planul de proiecție Stereo 70.



Date referitoare la teren

Crt	Categorie folosință	Intra vilan	Suprafața (mp)	Tarla	Parcelă	Nr. topo	Observații / Referințe
1	faneata	NU	8.291	-	-	-	

Lungime Segmente

1) Valorile lungimilor segmentelor sunt obținute din proiecție în plan.

Punct început	X / Y	Punct sfârșit	X / Y	Lungime segment (** (m)
1	509.134,185 415.095,728	2	509.123,253 415.128,834	34.864
2	509.123,253 415.128,834	3	509.083,792 415.172,696	59.0
3	509.083,792 415.172,696	4	509.053,557 415.200,659	41.184
4	509.053,557 415.200,659	5	509.028,97 415.222,83	33.107
5	509.028,97 415.222,83	6	509.028,65 415.219,38	3.465

Punct început	X / Y	Punct sfârșit	X / Y	Lungime segment (** (m)
6	509.028,65 415.219,38	7	509.029,93 415.193,53	25.882
7	509.029,93 415.193,53	8	509.031,22 415.153,29	40.261
8	509.031,22 415.153,29	9	509.031,63 415.143,56	9.739
9	509.031,63 415.143,56	10	509.032,5 415.135,23	8.375
10	509.032,5 415.135,23	11	509.033,8 415.127,21	8.125
11	509.033,8 415.127,21	12	509.035,64 415.119,26	8.16
12	509.035,64 415.119,26	13	509.040,239 415.087,486	32.105
13	509.040,239 415.087,486	14	509.113,927 415.086,673	73.692
14	509.113,927 415.086,673	1	509.134,185 415.095,728	22.19

** Lungimile segmentelor sunt determinate în planul de proiecție Stereo 70 și sunt rotunjite la 1 milimetru.

*** Distanța dintre puncte este formată din segmente cumulate ce sunt mai mici decât valoarea 1 milimetru.

**DATE DESPRE IMOBILUL NR. 3684**

Oficiul de Cadastru și Publicitate Imobiliară ARGES
Biroul de Cadastru și Publicitate Imobiliară Campulung

A. Partea I. Descrierea imobilului

TEREN Extravilan

Adresa: Jud. Arges, Sat Matau, Punctul, „Oancea Oncica”

Nr. Crt	Nr cadastral Nr. topografic	Suprafața* (mp)	Observații / Referințe
A1	81047	Din acte: 2.556 Masurata: 2.557	Sector cadastral:28 Teren imprejmuit;

B. Partea II. Proprietari și acte

Inscrieri privitoare la dreptul de proprietate și alte drepturi reale		Referințe
5551 / 11/03/2022		
Act Notarial nr. 318, din 10/03/2022 emis de Zipisi Cornelia;		
B3	Intabulare, drept de PROPRIETATE-bun propriu, dobandit prin Conventie, cota actuala 1/1, cota initiala 1/1 1) RADUT LEONARD , necasatorit	A1

C. Partea III. SARCINI .

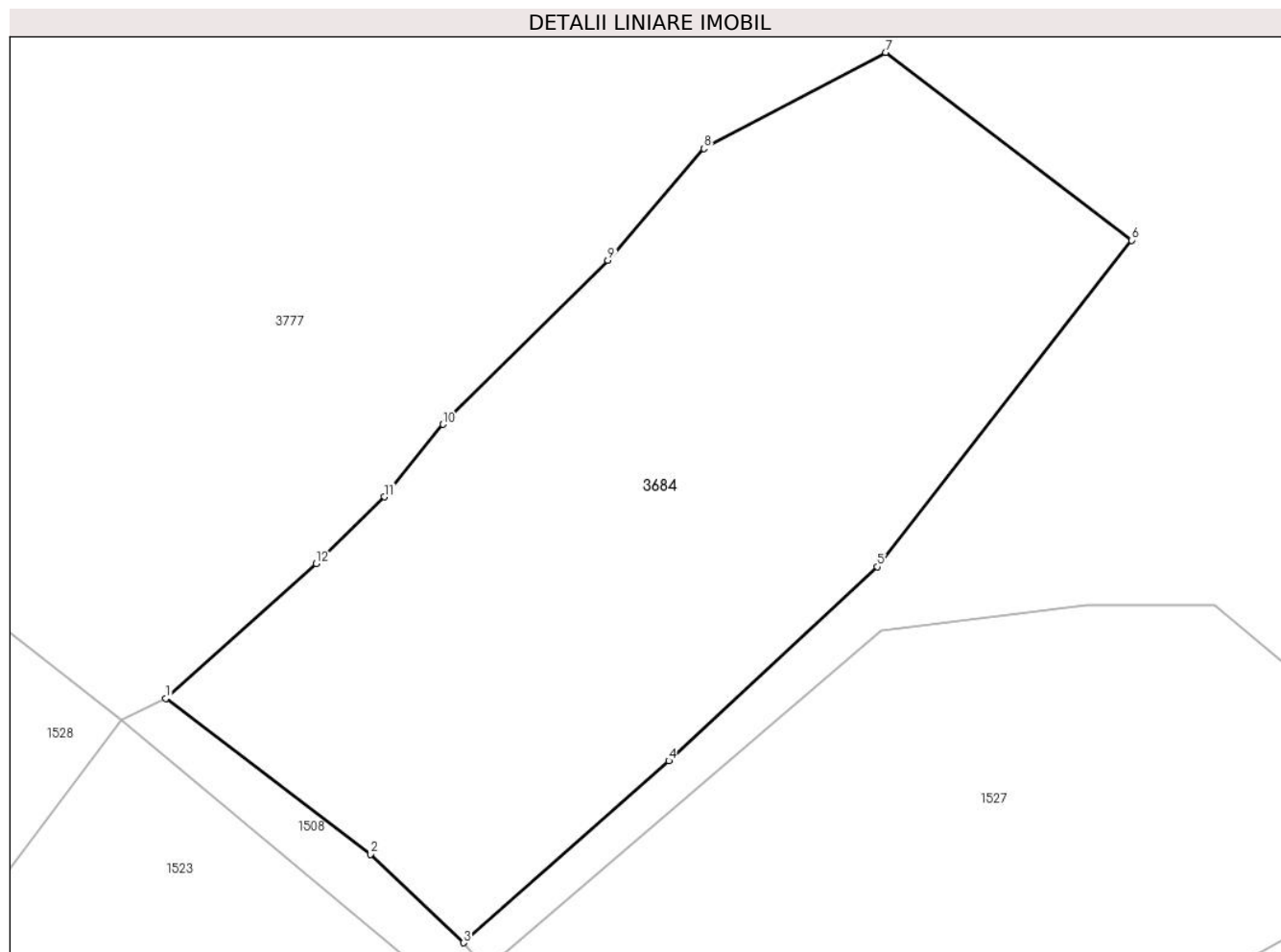
Inscrieri privind dezmembramintele dreptului de proprietate, drepturi reale de garanție și sarcini	Referințe
NU SUNT	

Anexa Nr. 1 La Partea I

Teren

Nr cadastral	Suprafața (mp)*	Observații / Referințe
81047	Din acte: 2.556 Masurata: 2.557	

* Suprafața este determinată în planul de proiecție Stereo 70.



Date referitoare la teren

Crt	Categorie folosință	Intra vilan	Suprafața (mp)	Tarla	Parcelă	Nr. topo	Observații / Referințe
1	livada	NU	1.031	-	-	-	
2	pasune	NU	1.526	-	-	-	

Lungime Segmente

1) Valorile lungimilor segmentelor sunt obținute din proiecție în plan.

Punct început	X / Y	Punct sfârșit	X / Y	Lungime segment (** (m)
1	506.709,364 414.809,469	2	506.726,348 414.796,515	21.36
2	506.726,348 414.796,515	3	506.734,093 414.789,166	10.677
3	506.734,093 414.789,166	4	506.751,169 414.804,3	22.817
4	506.751,169 414.804,3	5	506.768,508 414.820,423	23.677

Punct început	X / Y	Punct sfârșit	X / Y	Lungime segment (** (m)
5	506.768,508 414.820,423	6	506.789,635 414.847,571	34.4
6	506.789,635 414.847,571	7	506.769,189 414.863,196	25.733
7	506.769,189 414.863,196	8	506.754,099 414.855,195	17.08
8	506.754,099 414.855,195	9	506.746,114 414.845,898	12.255
9	506.746,114 414.845,898	10	506.732,398 414.832,265	19.339
10	506.732,398 414.832,265	11	506.727,527 414.826,237	7.75
11	506.727,527 414.826,237	12	506.721,86 414.820,681	7.936
12	506.721,86 414.820,681	1	506.709,364 414.809,469	16.789

** Lungimile segmentelor sunt determinate în planul de proiecție Stereo 70 și sunt rotunjite la 1 milimetru.

*** Distanța dintre puncte este formată din segmente cumulate ce sunt mai mici decât valoarea 1 milimetru.

**DATE DESPRE IMOBILUL NR. 3685**

Oficiul de Cadastru și Publicitate Imobiliară ARGES
Biroul de Cadastru și Publicitate Imobiliară Campulung

A. Partea I. Descrierea imobilului

TEREN Extravilan

Adresa: Jud. Arges, pct. 'Muscel'

Nr. Crt	Nr cadastral Nr. topografic	Suprafața* (mp)	Observații / Referințe
A1	81807	20.600	Sector cadastral:4 Teren neimprejmuit;

B. Partea II. Proprietari și acte

Inscrieri privitoare la dreptul de proprietate și alte drepturi reale		Referințe
19210 / 20/06/2023		
Act Notarial nr. 1307, din 18/07/1997 emis de IONESCU CORNELIA (act administrativ nr 214 din 26.01.2023, emis de DEP PITESTI;act administrativ nr 87701 din 04.04.1996, emis de CJSDPAT ARGES;act administrativ nr 62341 din 01.02.2023, emis de DEP PITESTI;act administrativ nr 3289 din 12.05.2023, emis de PRIMARIA COMUNEI MIOARELE;act administrativ nr 2846 din 08.05.2023, emis de PRIMARIA COMUNEI LERESTI);		
B1	Intabulare, drept de PROPRIETATE- bun propriu, dobandit prin lesire Din Indiviziune, cota actuala 1/1, cota initiala 1/1 1) IONESCU MARIA, decedata	A1

C. Partea III. SARCINI .

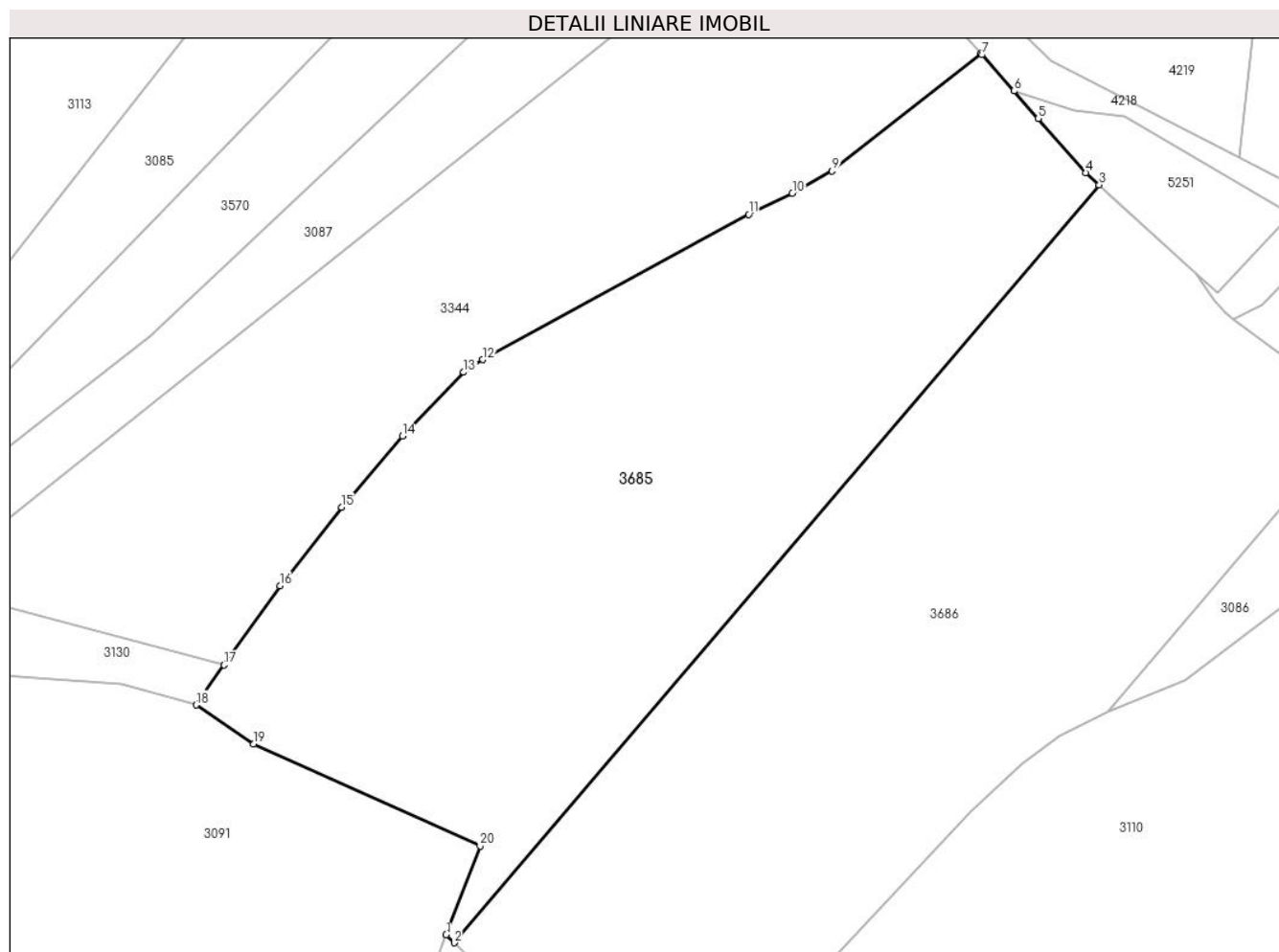
Inscrieri privind dezmembramintele dreptului de proprietate, drepturi reale de garanție și sarcini	Referințe
NU SUNT	

Anexa Nr. 1 La Partea I

Teren

Nr cadastral	Suprafața (mp)*	Observații / Referințe
81807	20.600	

* Suprafața este determinată în planul de proiecție Stereo 70.



Date referitoare la teren

Crt	Categorie folosință	Intra vilan	Suprafața (mp)	Tarla	Parcelă	Nr. topo	Observații / Referințe
1	faneata	NU	20.600	20	76,77	-	

Lungime Segmente

1) Valorile lungimilor segmentelor sunt obținute din proiecție în plan.

Punct început	X / Y	Punct sfârșit	X / Y	Lungime segment (** (m)
1	509.561,548 417.240,363	2	509.563,662 417.238,241	2.995
2	509.563,662 417.238,241	3	509.735,331 417.439,771	264.735
3	509.735,331 417.439,771	4	509.731,746 417.443,035	4.848
4	509.731,746 417.443,035	5	509.719,082 417.457,427	19.17
5	509.719,082 417.457,427	6	509.712,631 417.464,759	9.766

Punct început	X / Y	Punct sfârșit	X / Y	Lungime segment (** (m)
6	509.712,631 417.464,759	7	509.704,158 417.474,389	12.827
7	509.704,158 417.474,389	8	509.703,808 417.474,786	0.529
8	509.703,808 417.474,786	9	509.664,274 417.443,453	50.445
9	509.664,274 417.443,453	10	509.653,687 417.437,578	12.108
10	509.653,687 417.437,578	11	509.642,061 417.431,922	12.929
11	509.642,061 417.431,922	12	509.571,228 417.393,32	80.669
12	509.571,228 417.393,32	13	509.566,215 417.389,94	6.046
13	509.566,215 417.389,94	14	509.549,86 417.372,957	23.578
14	509.549,86 417.372,957	15	509.533,743 417.354,037	24.854
15	509.533,743 417.354,037	16	509.517,297 417.333,201	26.544
16	509.517,297 417.333,201	17	509.502,47 417.312,105	25.785
17	509.502,47 417.312,105	18	509.495,011 417.301,492	12.972
18	509.495,011 417.301,492	19	509.510,315 417.291,063	18.52
19	509.510,315 417.291,063	20	509.570,585 417.263,963	66.082
20	509.570,585 417.263,963	1	509.561,548 417.240,363	25.271

** Lungimile segmentelor sunt determinate în planul de proiecție Stereo 70 și sunt rotunjite la 1 milimetru.

*** Distanța dintre puncte este formată din segmente cumulate ce sunt mai mici decât valoarea 1 milimetru.

**DATE DESPRE IMOBILUL NR. 3686**

Oficiul de Cadastru și Publicitate Imobiliară ARGES
Biroul de Cadastru și Publicitate Imobiliară Campulung

A. Partea I. Descrierea imobilului

TEREN Extravilan

Adresa: Jud. Arges, pct. 'Muscel'

Nr. Crt	Nr cadastral Nr. topografic	Suprafața* (mp)	Observații / Referințe
A1	81813	22.300	Sector cadastral:4 Teren neimprejmuit;

B. Partea II. Proprietari și acte

Inscrieri privitoare la dreptul de proprietate și alte drepturi reale		Referințe
20471 / 05/07/2023		
Act Notarial nr. 64, din 06/05/2005 emis de IONESCU CORNELIA (act notarial nr 1307 din 18.07.1997, emis de IONESCU CORNELIA;act administrativ nr 3853 din 04.07.2023, emis de PRIMARIA COMUNEI MIOARELE;act administrativ nr 2847 din 08.05.2023, emis de PRIMARIA COMUNEI LERESTI;act administrativ nr 87701 din 04.04.1996, emis de CJSDPAT ARGES;act administrativ nr seria D.11 nr. 246480 din 13.11.2020, emis de PRIMARIA COMUNEI LERESTI;act administrativ nr 7 din 31.03.2023, emis de PRIMARIA COMUNEI LERESTI);		
B2	Intabulare, drept de PROPRIETATE-bun propriu, dobandit prin Succesiune, cota actuala 3/4, cota initiala 3/4 1) OGLINDĂ CRISTINA	A1
43373 / 28/11/2023		
Act Notarial nr. 159/2023, din 24/11/2023 emis de TULUCA FILOFTEIA;		
B3	Intabulare, drept de PROPRIETATE- bun propriu, dobandit prin Succesiune, cota actuala 1/4, cota initiala 1/4 1) OGLINDĂ CRISTINA	A1

C. Partea III. SARCINI .

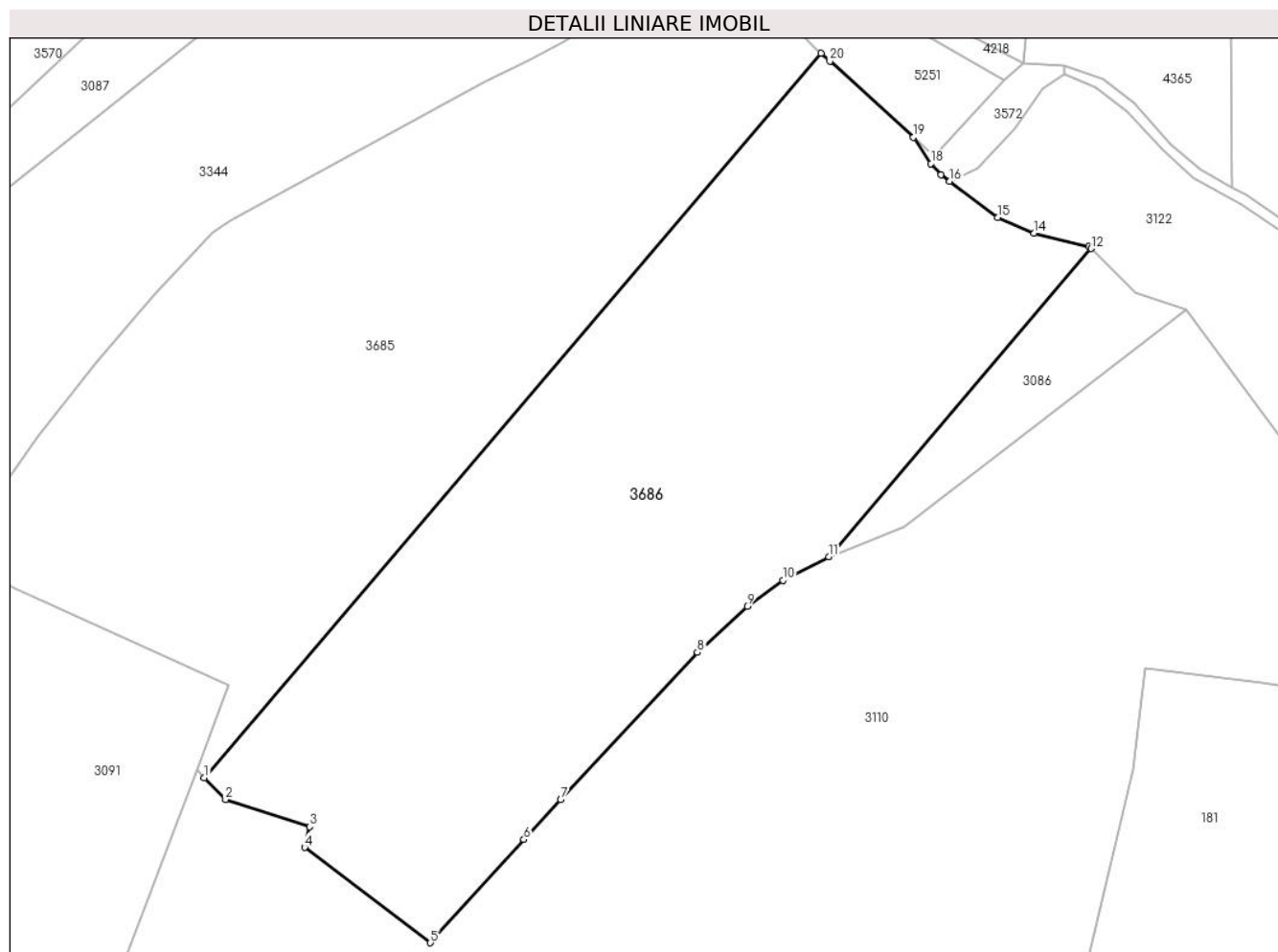
Inscrieri privind dezmembramintele dreptului de proprietate, drepturi reale de garanție și sarcini	Referințe
NU SUNT	

Anexa Nr. 1 La Partea I

Teren

Nr cadastral	Suprafața (mp)*	Observații / Referințe
81813	22.300	

* Suprafața este determinată în planul de proiecție Stereo 70.



Date referitoare la teren

Crt	Categorie folosință	Intravilan	Suprafața (mp)	Tarla	Parcelă	Nr. topo	Observații / Referințe
1	faneata	NU	22.300	20	76,77	-	

Lungime Segmente

1) Valorile lungimilor segmentelor sunt obținute din proiecție în plan.

Punct început	X / Y	Punct sfârșit	X / Y	Lungime segment (** (m)
1	509.563,662 417.238,241	2	509.569,638 417.232,244	8.466
3	509.593,006 417.224,619	4	509.591,595 417.218,859	5.93
5	509.626,598 417.192,374	6	509.652,62 417.221,107	38.765
7	509.662,893 417.232,161	8	509.700,904 417.273,154	55.904
9	509.714,816 417.285,902	10	509.724,686 417.293,184	12.266

Punct început	X / Y	Punct sfârșit	X / Y	Lungime segment (** (m)
2	509.569,638 417.232,244	3	509.593,006 417.224,619	24.581
4	509.591,595 417.218,859	5	509.626,598 417.192,374	43.894
6	509.652,62 417.221,107	7	509.662,893 417.232,161	15.091
8	509.700,904 417.273,154	9	509.714,816 417.285,902	18.869
10	509.724,686 417.293,184	11	509.737,481 417.299,724	14.37

Punct început	X / Y	Punct sfârșit	X / Y	Lungime segment (** (m))
11	509.737,481 417.299,724	12	509.810,496 417.385,439	112.598
13	509.809,93 417.386,005	14	509.794,661 417.389,708	15.712
15	509.784,482 417.394,15	16	509.771,14 417.404,181	16.692
17	509.768,713 417.406,005	18	509.765,947 417.409,084	4.139
19	509.761,024 417.416,375	20	509.737,782 417.437,539	31.434
21	509.735,331 417.439,771	1	509.563,662 417.238,241	264.735

Punct început	X / Y	Punct sfârșit	X / Y	Lungime segment (** (m))
12	509.810,496 417.385,439	13	509.809,93 417.386,005	0.8
14	509.794,661 417.389,708	15	509.784,482 417.394,15	11.106
16	509.771,14 417.404,181	17	509.768,713 417.406,005	3.036
18	509.765,947 417.409,084	19	509.761,024 417.416,375	8.797
20	509.737,782 417.437,539	21	509.735,331 417.439,771	3.315

** Lungimile segmentelor sunt determinate în planul de proiecție Stereo 70 și sunt rotunjite la 1 milimetru.

*** Distanța dintre puncte este formată din segmente cumulate ce sunt mai mici decât valoarea 1 milimetru.

**DATE DESPRE IMOBILUL NR. 3687**

Oficiul de Cadastru și Publicitate Imobiliară ARGES
Biroul de Cadastru și Publicitate Imobiliară Campulung

A. Partea I. Descrierea imobilului

TEREN Necunoscut

Adresa: Loc. Matau, Jud. Arges

Nr. Crt	Nr cadastral Nr. topografic	Suprafața* (mp)	Observații / Referințe
A1	81773	750	Sector cadastral:28 Teren imprejmuit;

B. Partea II. Proprietari și acte

Inscrieri privitoare la dreptul de proprietate și alte drepturi reale		Referințe
/		
Act Administrativ nr. 4926, din 11/11/2024 emis de PRIMĂRIA COMUNEI MIOARELE;		
B1	Inscrierea posesiei, drept de PROPRIETATE, dobandit prin Lege, cota actuala 1/1, cota initiala 1/1 1) NEIDENTIFICAT NEIDENTIFICAT	A1
Act Normativ nr. 7, din 13/03/1996 emis de PARLAMENTUL ROMÂNIEI (art.13);		
B2	Se notează mențiunea de proprietar neidentificat	A1

C. Partea III. SARCINI .

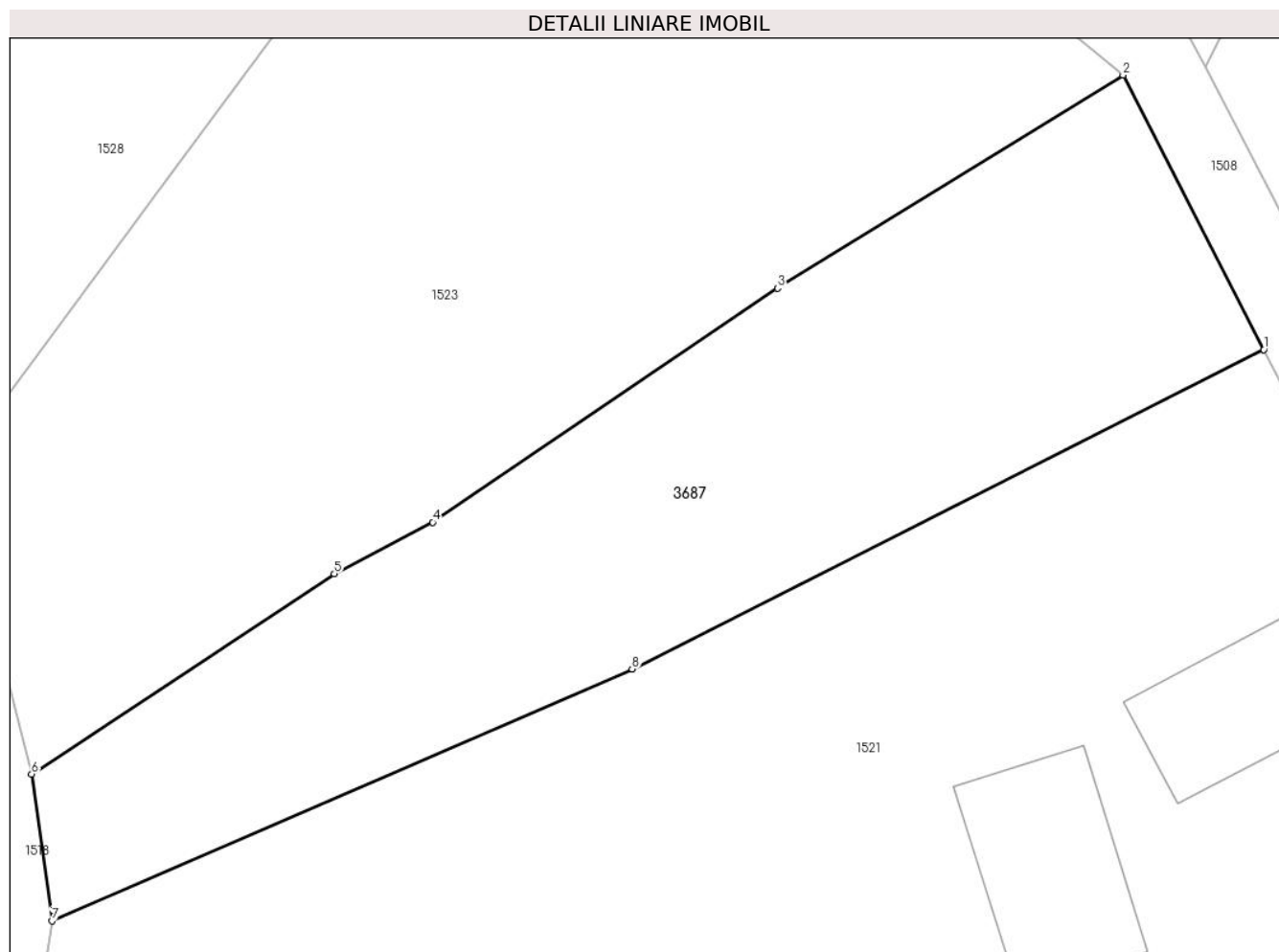
Inscrieri privind dezmembramintele dreptului de proprietate, drepturi reale de garanție și sarcini	Referințe
NU SUNT	

Anexa Nr. 1 La Partea I

Teren

Nr cadastral	Suprafața (mp)*	Observații / Referințe
81773	750	

* Suprafața este determinată în planul de proiecție Stereo 70.



Date referitoare la teren

Crt	Categorie folosință	Intra vilan	Suprafața (mp)	Tarla	Parcelă	Nr. topo	Observații / Referințe
1	faneata	DA	492	-	-	-	
2	faneata	NU	258	-	-	-	

Lungime Segmente

1) Valorile lungimilor segmentelor sunt obținute din proiecție în plan.

Punct început	X / Y	Punct sfârșit	X / Y	Lungime segment (** (m)
1	506.739,191 414.772,041	2	506.732,262 414.785,538	15.172
2	506.732,262 414.785,538	3	506.715,258 414.775,058	19.974
3	506.715,258 414.775,058	4	506.698,273 414.763,545	20.519
4	506.698,273 414.763,545	5	506.693,431 414.761,004	5.468

Punct început	X / Y	Punct sfârșit	X / Y	Lungime segment (** (m)
5	506.693,431 414.761,004	6	506.678,523 414.751,145	17.873
6	506.678,523 414.751,145	7	506.679,521 414.743,93	7.284
7	506.679,521 414.743,93	8	506.708,088 414.756,326	31.141
8	506.708,088 414.756,326	1	506.739,191 414.772,041	34.848

** Lungimile segmentelor sunt determinate în planul de proiecție Stereo 70 și sunt rotunjite la 1 milimetru.

*** Distanța dintre puncte este formată din segmente cumulate ce sunt mai mici decât valoarea 1 milimetru.

**DATE DESPRE IMOBILUL NR. 3688**

Oficiul de Cadastru și Publicitate Imobiliară ARGES
Biroul de Cadastru și Publicitate Imobiliară Campulung

A. Partea I. Descrierea imobilului

TEREN Necunoscut

Adresa: Loc. Matau, Jud. Arges

Nr. Crt	Nr cadastral Nr. topografic	Suprafața* (mp)	Observații / Referințe
A1		2.140	Sector cadastral:14 Teren neimprejmuit;

B. Partea II. Proprietari și acte

Inscrieri privitoare la dreptul de proprietate și alte drepturi reale		Referințe
/		
Act Administrativ nr. 4926, din 11/11/2024 emis de PRIMĂRIA COMUNEI MIOARELE;		
B1	Inscrierea posesiei, drept de PROPRIETATE, dobandit prin Lege, cota actuala 1/1, cota initiala 1/1 1) NEIDENTIFICAT NEIDENTIFICAT	A1
Act Normativ nr. 7, din 13/03/1996 emis de PARLAMENTUL ROMÂNIEI (art.13);		
B2	Se notează mențiunea de proprietar neidentificat	A1

C. Partea III. SARCINI .

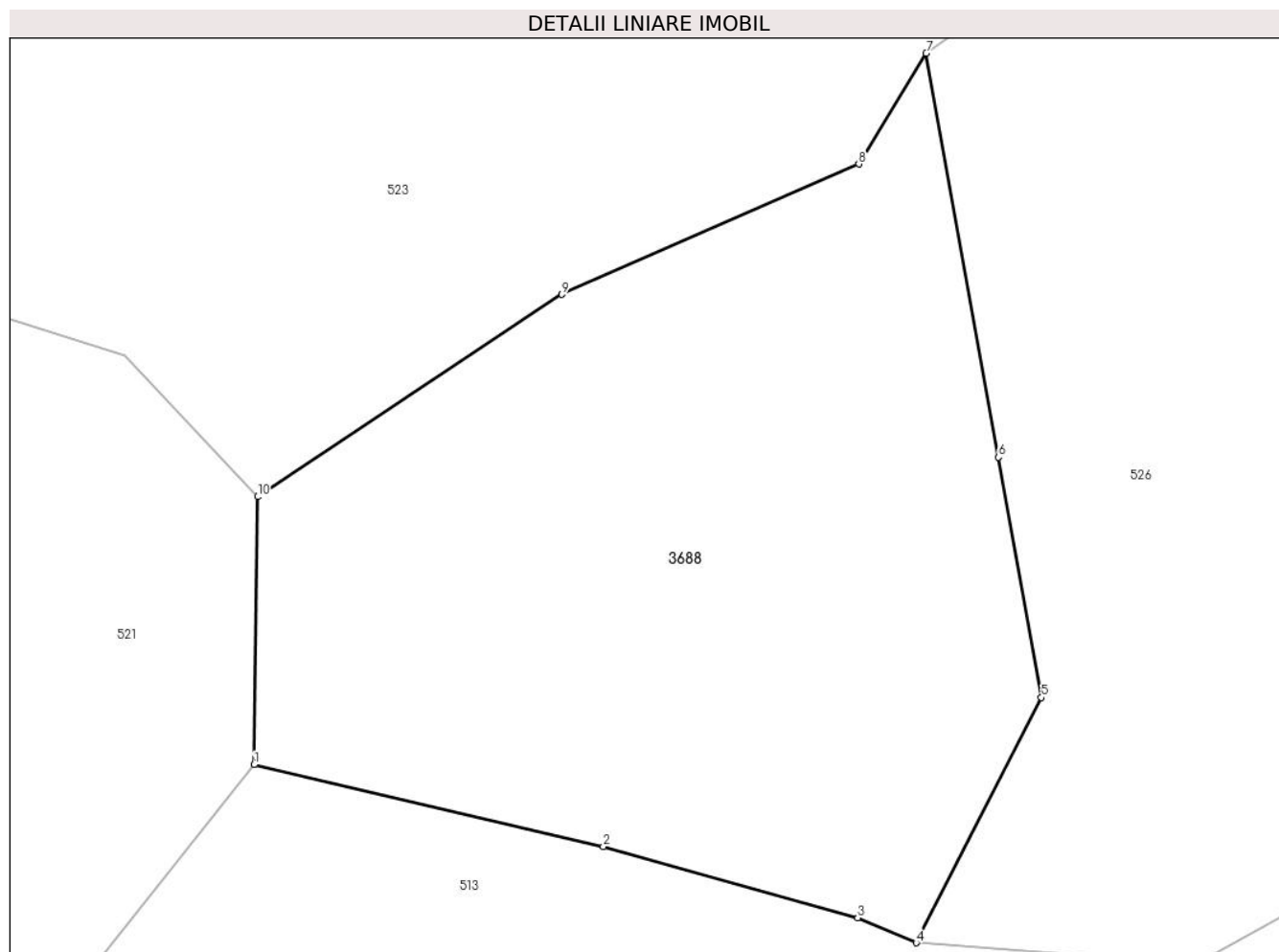
Inscrieri privind dezmembramintele dreptului de proprietate, drepturi reale de garanție și sarcini	Referințe
NU SUNT	

Anexa Nr. 1 La Partea I

Teren

Nr cadastral	Suprafața (mp)*	Observații / Referințe
	2.140	

* Suprafața este determinată în planul de proiecție Stereo 70.



Date referitoare la teren

Crt	Categorie folosință	Intra vilan	Suprafața (mp)	Tarla	Parcelă	Nr. topo	Observații / Referințe
1	faneata	DA	1.726	-	-	-	
2	faneata	NU	414	-	-	-	

Lungime Segmente

1) Valorile lungimilor segmentelor sunt obținute din proiecție în plan.

Punct început	X / Y	Punct sfârșit	X / Y	Lungime segment (** (m)
1	506.310,103 415.248,057	2	506.335,0 415.242,225	25.571
2	506.335,0 415.242,225	3	506.353,12 415.237,154	18.816
3	506.353,12 415.237,154	4	506.357,292 415.235,379	4.534
4	506.357,292 415.235,379	5	506.366,212 415.252,834	19.602

Punct început	X / Y	Punct sfârșit	X / Y	Lungime segment (** (m)
5	506.366,212 415.252,834	6	506.363,15 415.269,954	17.392
6	506.363,15 415.269,954	7	506.358,004 415.298,721	29.224
7	506.358,004 415.298,721	8	506.353,203 415.290,825	9.241
8	506.353,203 415.290,825	9	506.332,046 415.281,55	23.101
9	506.332,046 415.281,55	10	506.310,353 415.267,136	26.045
10	506.310,353 415.267,136	1	506.310,103 415.248,057	19.081

** Lungimile segmentelor sunt determinate în planul de proiecție Stereo 70 și sunt rotunjite la 1 milimetru.

*** Distanța dintre puncte este formată din segmente cumulate ce sunt mai mici decât valoarea 1 milimetru.

**DATE DESPRE IMOBILUL NR. 3689**

Oficiul de Cadastru și Publicitate Imobiliară ARGES
Biroul de Cadastru și Publicitate Imobiliară Campulung

A. Partea I. Descrierea imobilului

TEREN Intravilan

Adresa: Loc. Matau, Nr. 282, Jud. Arges, Punct "Cămin casă"

Nr. Crt	Nr cadastral Nr. topografic	Suprafața* (mp)	Observații / Referințe
A1	81928	Din acte: 1.150 Masurata: 1.204	Sector cadastral:28 Teren imprejmuit;

Construcții

Crt	Nr cadastral Nr. topografic	Adresa	Observații / Referințe
A1.1	81928-C1	Loc. Matau, Nr. 282, Jud. Arges, Punct "Cămin casă"	Nr. niveluri:1; S. construita la sol:91 mp; S. construita desfasurata:85 mp; Sterasă acoperită=27,3 mp.
A1.2	81928-C2	Loc. Matau, Nr. 282, Jud. Arges, Punct "Cămin casă"	Nr. niveluri:2; S. construita la sol:69 mp; S. construita desfasurata:119 mp;
A1.3	81928-C3	Loc. Matau, Nr. 282, Jud. Arges, Punct "Cămin casă"	Nr. niveluri:1; S. construita la sol:65 mp; S. construita desfasurata:62 mp;
A1.4	81928-C4	Loc. Matau, Nr. 282, Jud. Arges, Punct "Cămin casă"	Nr. niveluri:1; S. construita la sol:7 mp; S. construita desfasurata:7 mp;
A1.5	81928-C5	Loc. Matau, Nr. 282, Jud. Arges, Punct "Cămin casă"	Nr. niveluri:1; S. construita la sol:23 mp; S. construita desfasurata:26 mp;
A1.6	81928-C6	Loc. Matau, Nr. 282, Jud. Arges, Punct "Cămin casă"	Nr. niveluri:1; S. construita la sol:10 mp; S. construita desfasurata:10 mp;

B. Partea II. Proprietari și acte

Inscrieri privitoare la dreptul de proprietate și alte drepturi reale		Referințe
35293 / 11/09/2024		
Act Administrativ nr. 3264, din 12/11/1992 emis de Comisia Județeană Argeș (act administrativ nr 3872 din 09.09.2024, emis de Primăria comunei Mioarele;act notarial nr 1380 din 12.06.1982, emis de Notariatul de Stat Local Cîmpulung;act administrativ nr 3408 din 06.08.2024, emis de Primăria comunei Mioarele;act administrativ nr Seria C5, nr. 830582 din 30.10.1980, emis de Consiliul Popular al comunei Mioarele;act notarial nr 507 din 08.07.2024, emis de Birou Individual Notarial Țuluca Andrei);		
B1	Intabulare, drept de PROPRIETATE, dobandit prin Constituire, cota actuala 1/1, cota initiala 1/1 1) DURDUN ION	A1
B2	Intabulare, drept de PROPRIETATE, dobandit prin Conventie, cota actuala 1/1, cota initiala 1/1 1) DURDUN ION 2) DURDUN MARICICA, soti	A1.1
B3	Intabulare, drept de PROPRIETATE- conform art. 37, alin 2 din legea 7/1996, dobandit prin Lege, cota actuala 1/1, cota initiala 1/1 1) DURDUN ION 2) DURDUN MARICICA, soti	A1.2, A1.3, A1.4, A1.5, A1.6

C. Partea III. SARCINI .

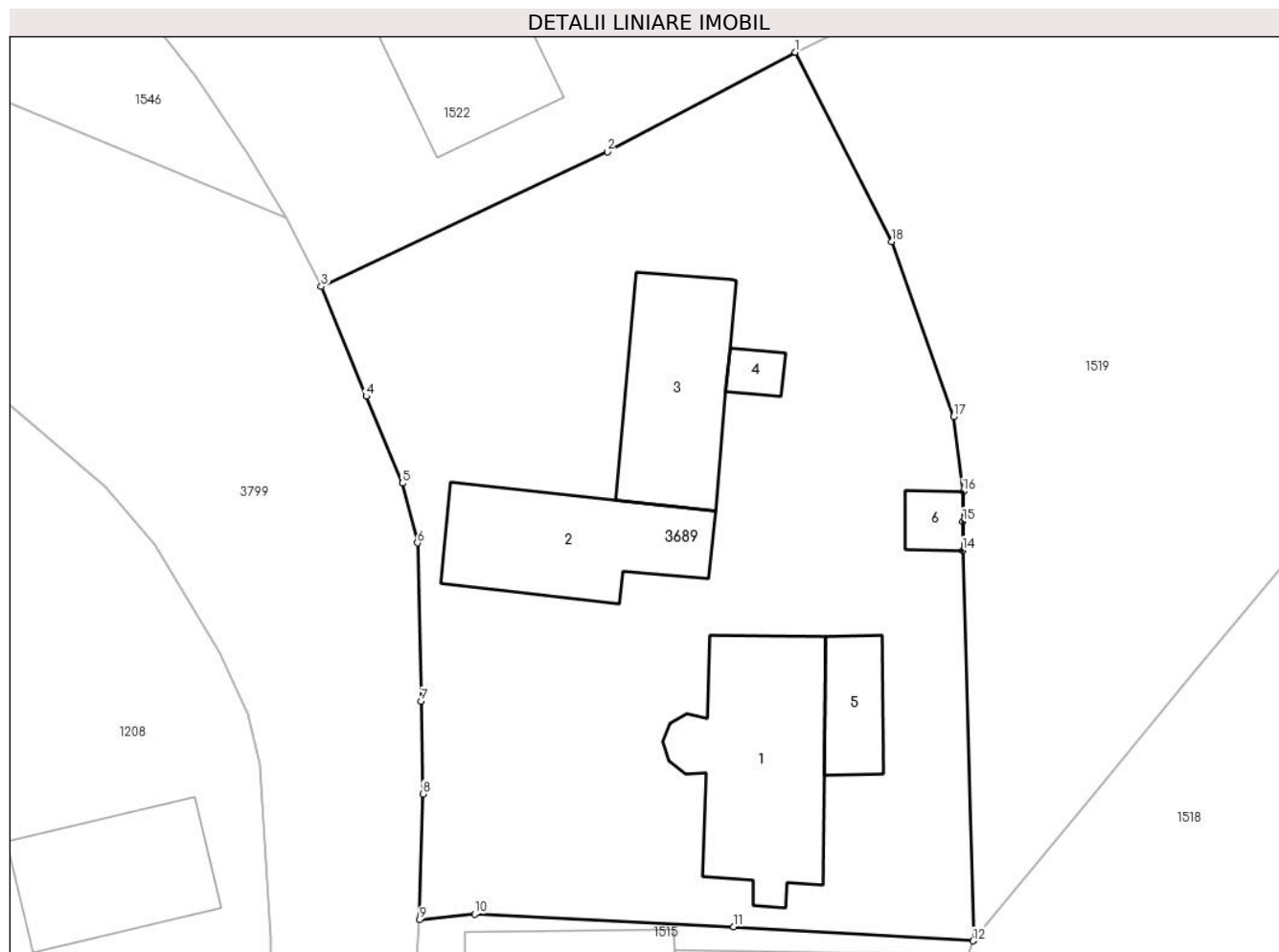
Inscrieri privind dezmembramintele dreptului de proprietate, drepturi reale de garanție și sarcini	Referințe
NU SUNT	

Anexa Nr. 1 La Partea I

Teren

Nr cadastral	Suprafața (mp)*	Observații / Referințe
81928	Din acte: 1.150 Masurata: 1.204	

* Suprafața este determinată în planul de proiecție Stereo 70.



Date referitoare la teren

Crt	Categorie folosință	Intra vilan	Suprafața (mp)	Tarla	Parcelă	Nr. topo	Observații / Referințe
1	curți constructii	DA	1.054	13	-	-	
2	faneata	DA	150	13	-	-	

Date referitoare la construcții

Crt	Număr	Destinație construcție	Supraf. (mp)	Situație juridică	Observații / Referințe
A1.1	81928-C1	construcții de locuințe	Din acte: 85 Masurata: 91	Cu acte	Nr. niveluri:1; S. construita la sol:91 mp; S. construita desfasurata:85 mp; Sterasă acoperită=27,3 mp.
A1.2	81928-C2	construcții anexa	Din acte: 70 Masurata: 69	Cu acte	Nr. niveluri:2; S. construita la sol:69 mp; S. construita desfasurata:119 mp;
A1.3	81928-C3	construcții anexa	Din acte: 62 Masurata: 65	Cu acte	Nr. niveluri:1; S. construita la sol:65 mp; S. construita desfasurata:62 mp;
A1.4	81928-C4	construcții anexa	7	Cu acte	Nr. niveluri:1; S. construita la sol:7 mp; S. construita desfasurata:7 mp;
A1.5	81928-C5	construcții anexa	Din acte: 26 Masurata: 23	Cu acte	Nr. niveluri:1; S. construita la sol:23 mp; S. construita desfasurata:26 mp;
A1.6	81928-C6	construcții anexa	10	Cu acte	Nr. niveluri:1; S. construita la sol:10 mp; S. construita desfasurata:10 mp;

Lungime Segmente

1) Valorile lungimilor segmentelor sunt obținute din proiecție în plan.

Punct început	X / Y	Punct sfârșit	X / Y	Lungime segment (** (m)
1	506.615,703 414.767,636	2	506.605,692 414.762,327	11.332
2	506.605,692 414.762,327	3	506.590,452 414.755,152	16.845
3	506.590,452 414.755,152	4	506.592,838 414.749,302	6.318
4	506.592,838 414.749,302	5	506.594,77 414.744,674	5.015
5	506.594,77 414.744,674	6	506.595,576 414.741,49	3.284
6	506.595,576 414.741,49	7	506.595,769 414.733,046	8.446
7	506.595,769 414.733,046	8	506.595,855 414.728,107	4.94
8	506.595,855 414.728,107	9	506.595,68 414.721,403	6.706
9	506.595,68 414.721,403	10	506.598,621 414.721,707	2.957
10	506.598,621 414.721,707	11	506.612,425 414.721,04	13.82
11	506.612,425 414.721,04	12	506.625,181 414.720,281	12.779
12	506.625,181 414.720,281	13	506.625,226 414.720,336	0.071
13	506.625,226 414.720,336	14	506.624,613 414.741,086	20.759
14	506.624,613 414.741,086	15	506.624,629 414.742,633	1.547
15	506.624,629 414.742,633	16	506.624,645 414.744,236	1.603
16	506.624,645 414.744,236	17	506.624,134 414.748,208	4.005
17	506.624,134 414.748,208	18	506.620,84 414.757,549	9.905
18	506.620,84 414.757,549	1	506.615,703 414.767,636	11.32

** Lungimile segmentelor sunt determinate în planul de proiecție Stereo 70 și sunt rotunjite la 1 milimetru.

*** Distanța dintre puncte este formată din segmente cumulate ce sunt mai mici decât valoarea 1 milimetru.

**DATE DESPRE IMOBILUL NR. 3690**

Oficiul de Cadastru și Publicitate Imobiliară ARGES
Biroul de Cadastru și Publicitate Imobiliară Campulung

A. Partea I. Descrierea imobilului

TEREN Extravilan

Adresa: Jud. Arges

Nr. Crt	Nr cadastral Nr. topografic	Suprafața* (mp)	Observații / Referințe
A1		1.656	Sector cadastral:4 Teren neimprejmuit;

B. Partea II. Proprietari și acte

Inscrieri privitoare la dreptul de proprietate și alte drepturi reale		Referințe
/		
Act Administrativ nr. 4926, din 11/11/2024 emis de PRIMĂRIA COMUNEI MIOARELE;		
B1	Inscrierea posesiei, drept de PROPRIETATE, dobandit prin Lege, cota actuala 1/1, cota initiala 1/1 1) NEIDENTIFICAT NEIDENTIFICAT	A1
Act Normativ nr. 7, din 13/03/1996 emis de PARLAMENTUL ROMÂNIEI (art.13);		
B2	Se notează mențiunea de proprietar neidentificat	A1

C. Partea III. SARCINI .

Inscrieri privind dezmembramintele dreptului de proprietate, drepturi reale de garanție și sarcini	Referințe
NU SUNT	

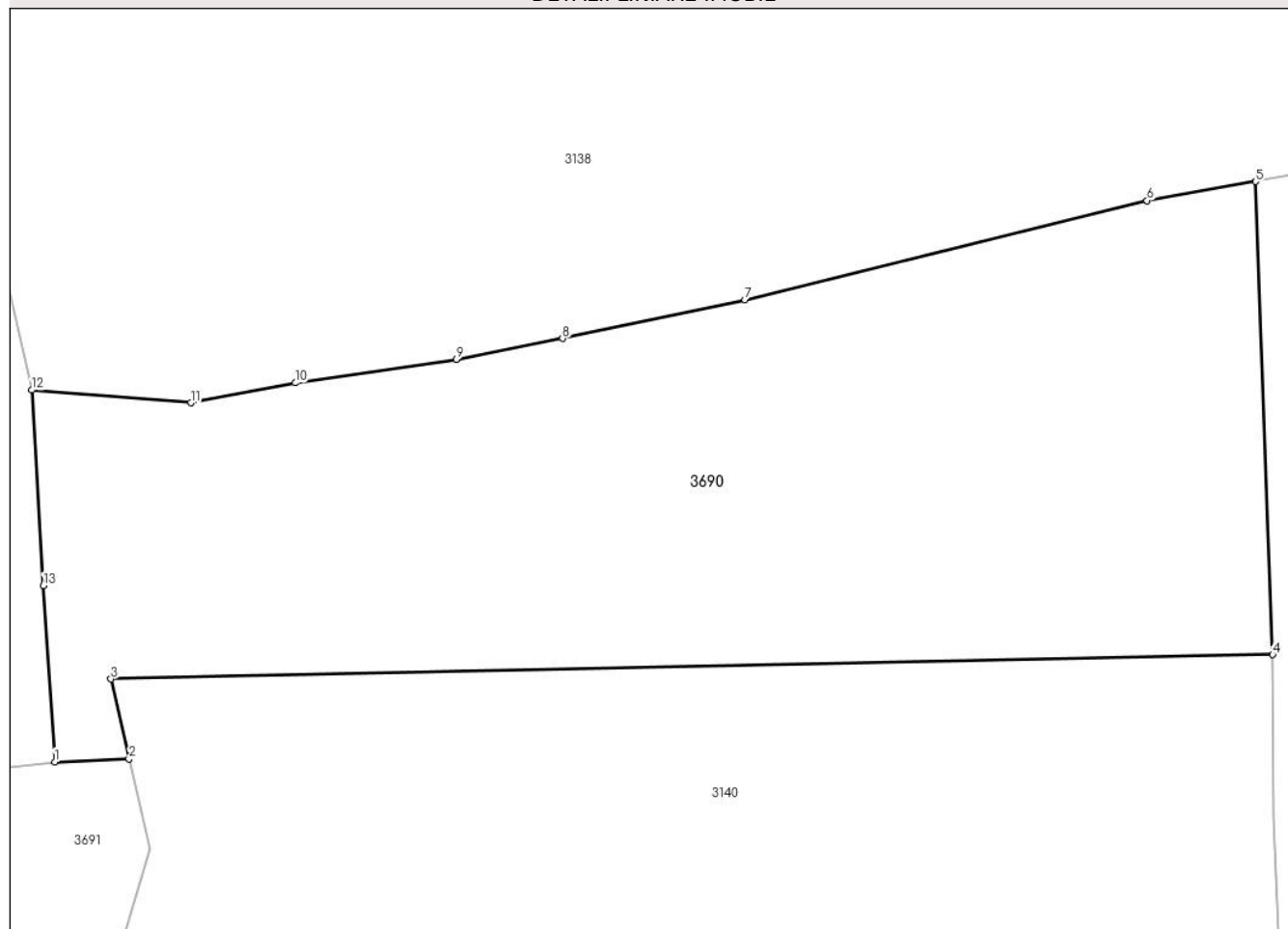
Anexa Nr. 1 La Partea I

Teren

Nr cadastral	Suprafața (mp)*	Observații / Referințe
	1.656	

* Suprafața este determinată în planul de proiecție Stereo 70.

DETALII LINIARE IMOBIL



Date referitoare la teren

Crt	Categorie folosință	Intra vilan	Suprafața (mp)	Tarla	Parcelă	Nr. topo	Observații / Referințe
1	faneata	NU	1.656	-	-	-	

Lungime Segmente

1) Valorile lungimilor segmentelor sunt obținute din proiecție în plan.

Punct început	X / Y	Punct sfârșit	X / Y	Lungime segment (** (m)
1	508.192,551 416.168,399	2	508.197,093 416.168,572	4.545
2	508.197,093 416.168,572	3	508.195,986 416.173,461	5.013
3	508.195,986 416.173,461	4	508.266,973 416.174,945	71.003
4	508.266,973 416.174,945	5	508.265,936 416.203,828	28.902
5	508.265,936 416.203,828	6	508.259,287 416.202,661	6.751

Punct început	X / Y	Punct sfârșit	X / Y	Lungime segment (** (m)
6	508.259,287 416.202,661	7	508.234,73 416.196,599	25.294
7	508.234,73 416.196,599	8	508.223,584 416.194,247	11.391
8	508.223,584 416.194,247	9	508.217,096 416.192,981	6.61
9	508.217,096 416.192,981	10	508.207,247 416.191,535	9.955
10	508.207,247 416.191,535	11	508.200,861 416.190,315	6.501
11	508.200,861 416.190,315	12	508.191,151 416.191,092	9.741
12	508.191,151 416.191,092	13	508.191,86 416.179,158	11.955
13	508.191,86 416.179,158	1	508.192,551 416.168,399	10.781

** Lungimile segmentelor sunt determinate în planul de proiecție Stereo 70 și sunt rotunjite la 1 milimetru.

*** Distanța dintre puncte este formată din segmente cumulate ce sunt mai mici decât valoarea 1 milimetru.

**DATE DESPRE IMOBILUL NR. 3691**

Oficiul de Cadastru și Publicitate Imobiliară ARGES
Biroul de Cadastru și Publicitate Imobiliară Campulung

A. Partea I. Descrierea imobilului

TEREN Extravilan

Adresa: Jud. Arges

Nr. Crt	Nr cadastral Nr. topografic	Suprafața* (mp)	Observații / Referințe
A1		3.344	Sector cadastral:4 Teren neimprejmuit;

B. Partea II. Proprietari și acte

Inscrieri privitoare la dreptul de proprietate și alte drepturi reale		Referințe
/		
Act Administrativ nr. 4926, din 11/11/2024 emis de PRIMĂRIA COMUNEI MIOARELE;		
B1	Inscrierea posesiei, drept de PROPRIETATE, dobandit prin Lege, cota actuala 1/1, cota initiala 1/1 1) NEIDENTIFICAT NEIDENTIFICAT	A1
Act Normativ nr. 7, din 13/03/1996 emis de PARLAMENTUL ROMÂNIEI (art.13);		
B2	Se notează mențiunea de proprietar neidentificat	A1

C. Partea III. SARCINI .

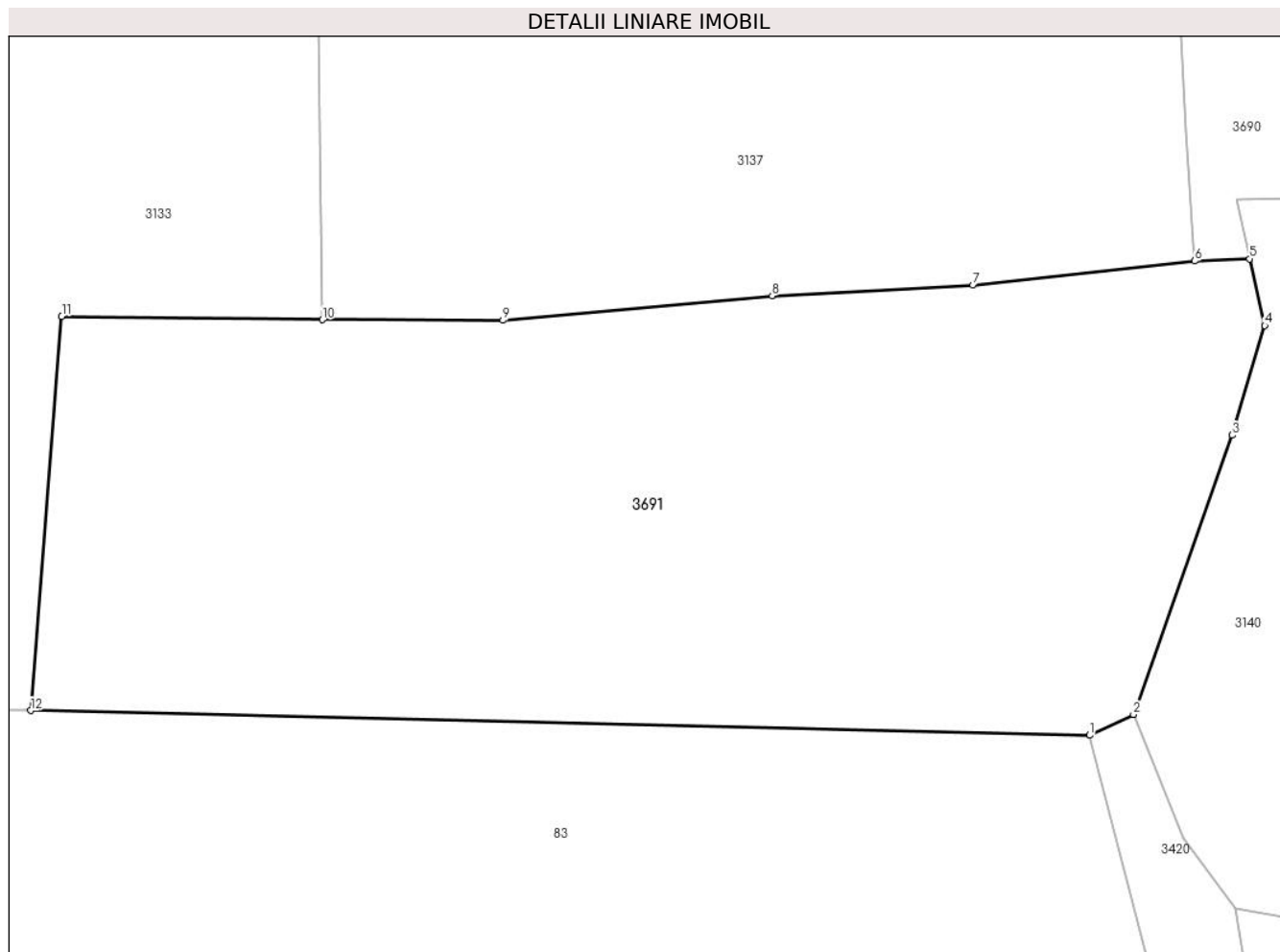
Inscrieri privind dezmembramintele dreptului de proprietate, drepturi reale de garanție și sarcini	Referințe
NU SUNT	

Anexa Nr. 1 La Partea I

Teren

Nr cadastral	Suprafața (mp)*	Observații / Referințe
	3.344	

* Suprafața este determinată în planul de proiecție Stereo 70.



Date referitoare la teren

Crt	Categorie folosință	Intra vilan	Suprafața (mp)	Tarla	Parcelă	Nr. topo	Observații / Referințe
1	faneata	NU	3.344	-	-	-	

Lungime Segmente

1) Valorile lungimilor segmentelor sunt obținute din proiecție în plan.

Punct început	X / Y	Punct sfârșit	X / Y	Lungime segment (** (m)
1	508.183,859 416.129,214	2	508.187,471 416.130,919	3.994
2	508.187,471 416.130,919	3	508.195,655 416.154,001	24.49
3	508.195,655 416.154,001	4	508.198,338 416.163,076	9.463
4	508.198,338 416.163,076	5	508.197,093 416.168,572	5.635
5	508.197,093 416.168,572	6	508.192,551 416.168,399	4.545

Punct început	X / Y	Punct sfârșit	X / Y	Lungime segment (** (m)
6	508.192,551 416.168,399	7	508.174,197 416.166,403	18.462
7	508.174,197 416.166,403	8	508.157,591 416.165,527	16.629
8	508.157,591 416.165,527	9	508.135,316 416.163,49	22.368
9	508.135,316 416.163,49	10	508.120,38 416.163,546	14.936
10	508.120,38 416.163,546	11	508.098,823 416.163,811	21.559
11	508.098,823 416.163,811	12	508.096,253 416.131,256	32.656
12	508.096,253 416.131,256	1	508.183,859 416.129,214	87.63

** Lungimile segmentelor sunt determinate în planul de proiecție Stereo 70 și sunt rotunjite la 1 milimetru.

*** Distanța dintre puncte este formată din segmente cumulate ce sunt mai mici decât valoarea 1 milimetru.

**DATE DESPRE IMOBILUL NR. 3692**

Oficiul de Cadastru și Publicitate Imobiliară ARGES
Biroul de Cadastru și Publicitate Imobiliară Campulung

A. Partea I. Descrierea imobilului

TEREN Extravilan

Adresa: Jud. Arges, PUNCTUL'HODOR'

Nr. Crt	Nr cadastral Nr. topografic	Suprafața* (mp)	Observații / Referințe
A1	80602	5.000	Sector cadastral:4 Teren neimprejmuit;

B. Partea II. Proprietari și acte

Inscrieri privitoare la dreptul de proprietate și alte drepturi reale		Referințe
7354 / 29/05/2015		
Act Notarial nr. (certificat de mostenitor) nr. 22/2015, din 24/02/2015 emis de BNP IONESCU CORNELIA (act administrativ (certificat de atestare fiscala) nr. 1996 /28.09.2015 emis de PRIMARIA MIOARELE; incheiere de respingere nr. 3280/17.03.2015 emisa de Oficiul de Cadastru si Publicitate Imobiliara Arges- Biroul de Cadastru si Publicitate Imobiliara Campulung; proces verbal de vecinatate incheiat la data de 06.03.2015 de persoana autorizata CAPLAN PETRE);		
B1	Intabulare, drept de PROPRIETATE, dobandit prin Succesiune, cota actuala 1/1, cota initiala 1/1 1) POSTOACA GHEORGHE	A1

C. Partea III. SARCINI .

Inscrieri privind dezmembramintele dreptului de proprietate, drepturi reale de garanție și sarcini	Referințe
NU SUNT	

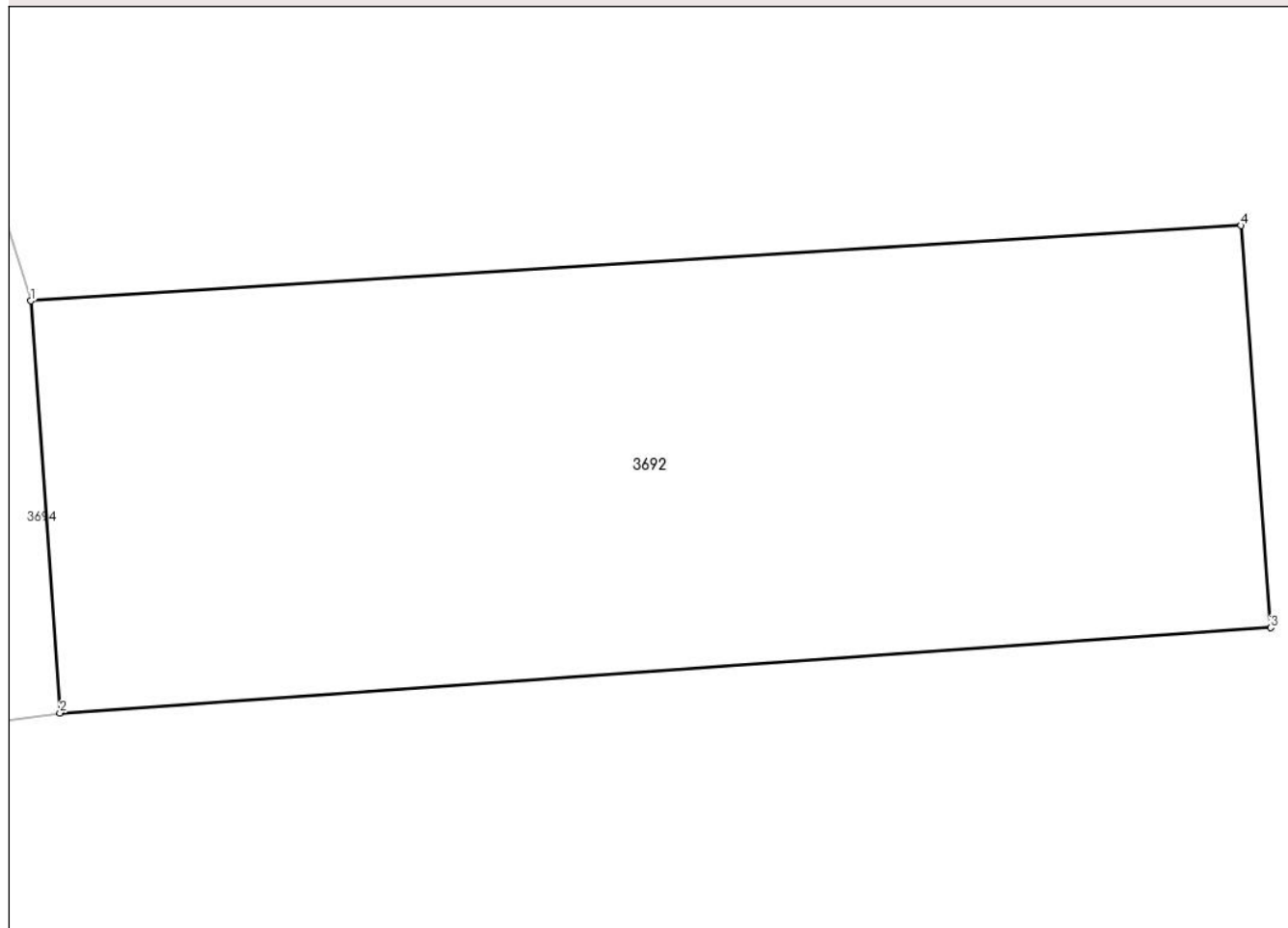
Anexa Nr. 1 La Partea I

Teren

Nr cadastral	Suprafața (mp)*	Observații / Referințe
80602	5.000	

* Suprafața este determinată în planul de proiecție Stereo 70.

DETALII LINIARE IMOBIL



Date referitoare la teren

Crt	Categorie folosință	Intra vilan	Suprafața (mp)	Tarla	Parcelă	Nr. topo	Observații / Referințe
1	faneata	NU	3.910	-	-	-	PUNCTUL'HODOR'
2	livada	NU	1.090	-	-	-	PUNCTUL'HODOR'

Lungime Segmente

1) Valorile lungimilor segmentelor sunt obținute din proiecție în plan.

Punct început	X / Y	Punct sfârșit	X / Y	Lungime segment (** (m)
1	508.571,498 416.999,215	2	508.574,426 416.957,824	41.494
2	508.574,426 416.957,824	3	508.696,126 416.966,382	122.001
3	508.696,126 416.966,382	4	508.693,15 417.006,785	40.512
4	508.693,15 417.006,785	1	508.571,498 416.999,215	121.887

**** Lungimile segmentelor sunt determinate în planul de proiecție Stereo 70 și sunt rotunjite la 1 milimetru.**

***** Distanța dintre puncte este formată din segmente cumulate ce sunt mai mici decât valoarea 1 milimetru.**

**DATE DESPRE IMOBILUL NR. 3693**

Oficiul de Cadastru și Publicitate Imobiliară ARGES
Biroul de Cadastru și Publicitate Imobiliară Campulung

A. Partea I. Descrierea imobilului

TEREN Extravilan

Adresa: Jud. Arges

Nr. Crt	Nr cadastral Nr. topografic	Suprafața* (mp)	Observații / Referințe
A1		5.837	Sector cadastral:4 Teren neimprejmuit;

B. Partea II. Proprietari și acte

Inscrieri privitoare la dreptul de proprietate și alte drepturi reale		Referințe
/		
Act Administrativ nr. 4926, din 11/11/2024 emis de PRIMĂRIA COMUNEI MIOARELE;		
B1	Inscrierea posesiei, drept de PROPRIETATE, dobandit prin Lege, cota actuala 1/1, cota initiala 1/1 1) NEIDENTIFICAT NEIDENTIFICAT	A1
Act Normativ nr. 7, din 13/03/1996 emis de PARLAMENTUL ROMÂNIEI (art.13);		
B2	Se notează mențiunea de proprietar neidentificat	A1

C. Partea III. SARCINI .

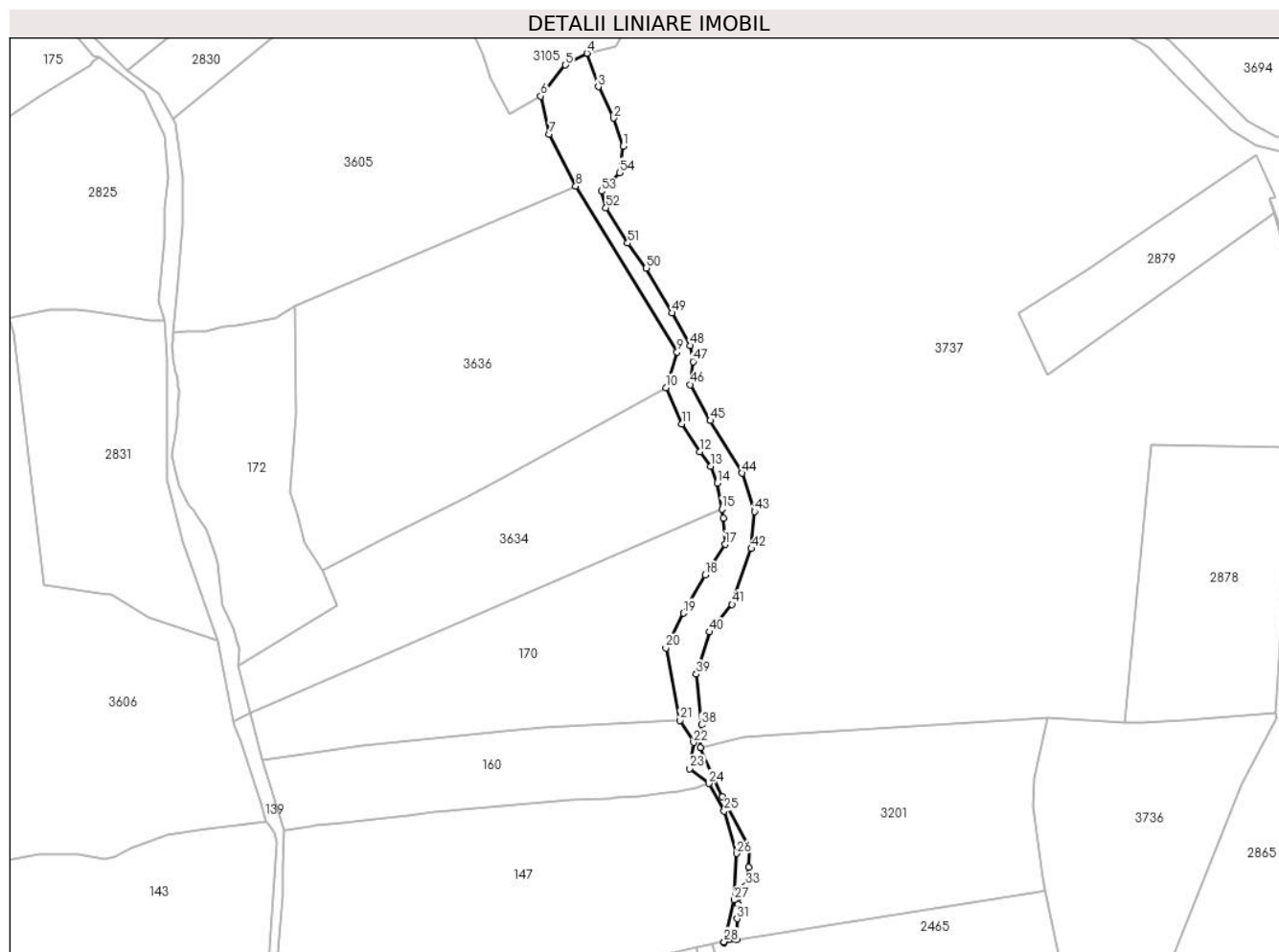
Inscrieri privind dezmembramintele dreptului de proprietate, drepturi reale de garanție și sarcini	Referințe
NU SUNT	

Anexa Nr. 1 La Partea I

Teren

Nr cadastral	Suprafața (mp)*	Observații / Referințe
	5.837	

* Suprafața este determinată în planul de proiecție Stereo 70.



Date referitoare la teren

Crt	Categorie folosință	Intravilan	Suprafața (mp)	Tarla	Parcelă	Nr. topo	Observații / Referințe
1	faneata	NU	5.837	-	-	-	

Lungime Segmente

1) Valorile lungimilor segmentelor sunt obținute din proiecție în plan.

Punct început	X / Y	Punct sfârșit	X / Y	Lungime segment
1	508.089,162 416.976,336	2	508.084,369 416.990,397	14.855
4	508.071,018 417.022,8	5	508.060,371 417.016,906	12.175
7	508.052,246 416.982,505	8	508.065,44 416.956,464	29.193
10	508.110,382 416.856,006	11	508.118,247 416.837,945	19.699
13	508.132,747 416.816,79	14	508.136,041 416.808,402	9.012
16	508.139,189 416.790,97	17	508.140,043 416.777,834	13.164

Punct început	X / Y	Punct sfârșit	X / Y	Lungime segment
2	508.084,369 416.990,397	3	508.076,7 417.006,055	17.435
5	508.060,371 417.016,906	6	508.048,013 417.001,506	19.745
8	508.065,44 416.956,464	9	508.115,984 416.873,73	96.952
11	508.118,247 416.837,945	12	508.127,301 416.823,941	16.676
14	508.136,041 416.808,402	15	508.138,381 416.795,447	13.165
17	508.140,043 416.777,834	18	508.130,098 416.762,526	18.255

Punct început	X / Y	Punct sfârșit	X / Y	Lungime segment
3	508.076,7 417.006,055	4	508.071,018 417.022,8	17.683
6	508.048,013 417.001,506	7	508.052,246 416.982,505	19.467
9	508.115,984 416.873,73	10	508.110,382 416.856,006	18.588
12	508.127,301 416.823,941	13	508.132,747 416.816,79	8.989
15	508.138,381 416.795,447	16	508.139,189 416.790,97	4.549
18	508.130,098 416.762,526	19	508.119,232 416.743,442	21.961

Punct început	X / Y	Punct sfârșit	X / Y	Lungime segment	Punct început	X / Y	Punct sfârșit	X / Y	Lungime segment	Punct început	X / Y	Punct sfârșit	X / Y	Lungime segment
19	508.119,232 416.743,442	20	508.110,422 416.726,144	19.41 2	20	508.110,422 416.726,144	21	508.117,492 416.690,078	36.75 2	21	508.117,492 416.690,078	22	508.124,233 416.678,957	13.00 5
22	508.124,233 416.678,957	23	508.122,397 416.665,955	13.13 1	23	508.122,397 416.665,955	24	508.131,946 416.658,509	12.10 9	24	508.131,946 416.658,509	25	508.139,561 416.644,717	15.75 5
25	508.139,561 416.644,717	26	508.145,86 416.623,554	22.08 1	26	508.145,86 416.623,554	27	508.144,541 416.600,346	23.24 5	27	508.144,541 416.600,346	28	508.139,531 416.579,546	21.39 5
28	508.139,531 416.579,546	29	508.139,413 416.579,055	0.505	29	508.139,413 416.579,055	30	508.145,758 416.580,544	6.517	30	508.145,758 416.580,544	31	508.146,026 416.591,026	10.48 5
31	508.146,026 416.591,026	32	508.146,221 416.598,338	7.315	32	508.146,221 416.598,338	33	508.150,392 416.607,549	10.11 1	33	508.150,392 416.607,549	34	508.151,819 416.616,643	9.205
34	508.151,819 416.616,643	35	508.152,006 416.626,402	9.761	35	508.152,006 416.626,402	36	508.138,389 416.651,904	28.91	36	508.138,389 416.651,904	37	508.127,77 416.676,442	26.73 7
37	508.127,77 416.676,442	38	508.128,147 416.687,782	11.34 6	38	508.128,147 416.687,782	39	508.125,591 416.713,027	25.37 4	39	508.125,591 416.713,027	40	508.132,301 416.734,117	22.13 2
40	508.132,301 416.734,117	41	508.143,486 416.747,858	17.71 8	41	508.143,486 416.747,858	42	508.153,072 416.775,659	29.40 7	42	508.153,072 416.775,659	43	508.154,67 416.794,192	18.60 2
43	508.154,67 416.794,192	44	508.148,598 416.813,366	20.11 2	44	508.148,598 416.813,366	45	508.132,621 416.839,569	30.69	45	508.132,621 416.839,569	46	508.122,715 416.857,464	20.45 4
46	508.122,715 416.857,464	47	508.123,993 416.868,967	11.57 4	47	508.123,993 416.868,967	48	508.122,715 416.876,956	8.091	48	508.122,715 416.876,956	49	508.113,448 416.893,253	18.74 8
49	508.113,448 416.893,253	50	508.100,666 416.915,622	25.76 3	50	508.100,666 416.915,622	51	508.091,399 416.928,084	15.53	51	508.091,399 416.928,084	52	508.080,534 416.945,66	20.66 3
52	508.080,534 416.945,66	53	508.078,297 416.953,968	8.604	53	508.078,297 416.953,968	54	508.087,245 416.963,235	12.88 2	54	508.087,245 416.963,235	1	508.089,162 416.976,336	13.24 1

** Lungimile segmentelor sunt determinate în planul de proiecție Stereo 70 și sunt rotunjite la 1 milimetru.

*** Distanța dintre puncte este formată din segmente cumulate ce sunt mai mici decât valoarea 1 milimetru.

**DATE DESPRE IMOBILUL NR. 3694**

Oficiul de Cadastru și Publicitate Imobiliară ARGES
Biroul de Cadastru și Publicitate Imobiliară Campulung

A. Partea I. Descrierea imobilului

TEREN Extravilan

Adresa: Jud. Arges

Nr. Crt	Nr cadastral Nr. topografic	Suprafața* (mp)	Observații / Referințe
A1		81.597	Sector cadastral:4 Teren neimprejmuit;

B. Partea II. Proprietari și acte

Inscrieri privitoare la dreptul de proprietate și alte drepturi reale		Referințe
/		
Act Administrativ nr. 4926, din 11/11/2024 emis de PRIMĂRIA COMUNEI MIOARELE;		
B1	Inscrierea posesiei, drept de PROPRIETATE, dobandit prin Lege, cota actuala 1/1, cota initiala 1/1 1) NEIDENTIFICAT NEIDENTIFICAT	A1
Act Normativ nr. 7, din 13/03/1996 emis de PARLAMENTUL ROMÂNIEI (art.13);		
B2	Se notează mențiunea de proprietar neidentificat	A1

C. Partea III. SARCINI .

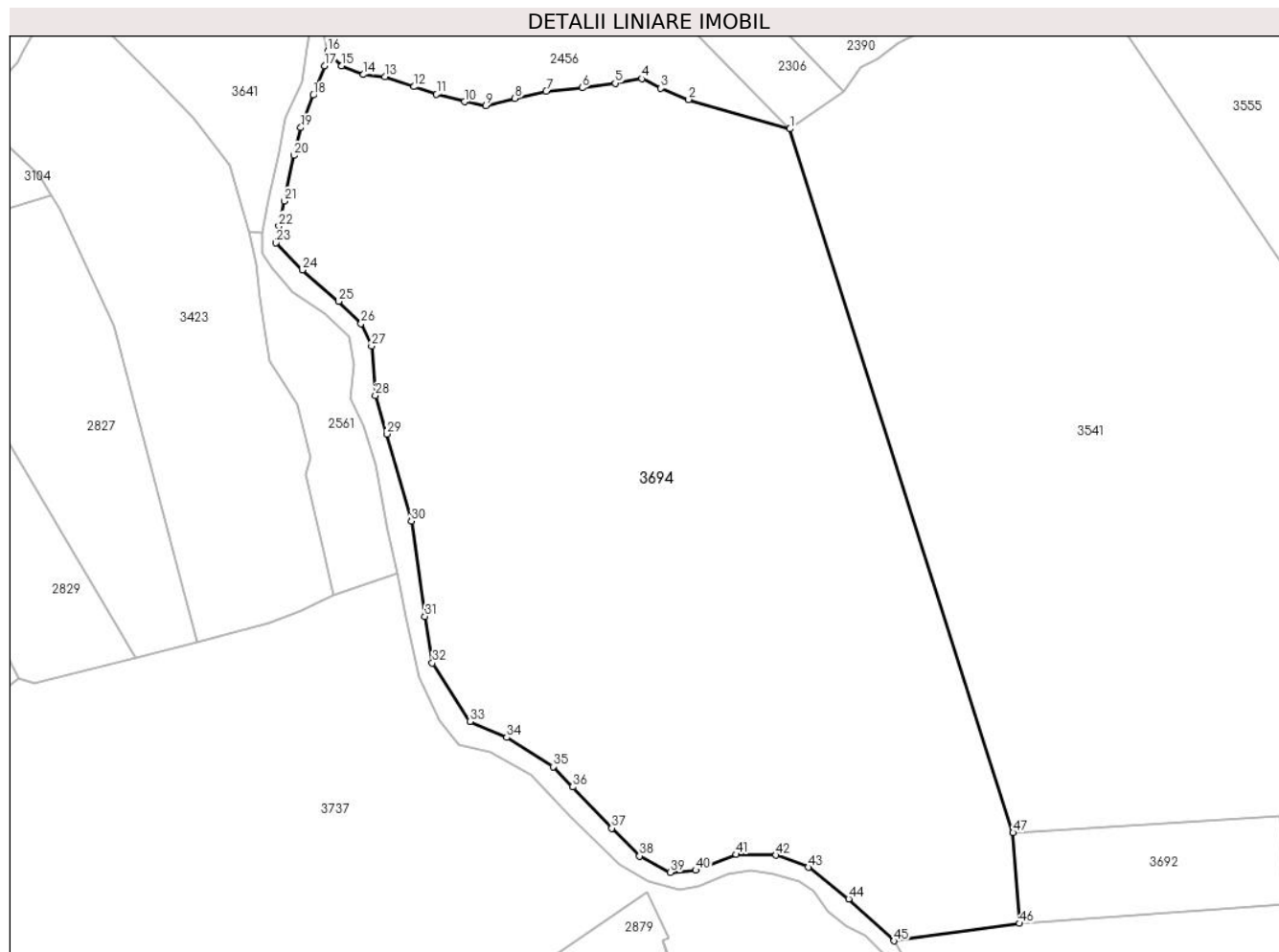
Inscrieri privind dezmembramintele dreptului de proprietate, drepturi reale de garanție și sarcini	Referințe
NU SUNT	

Anexa Nr. 1 La Partea I

Teren

Nr cadastral	Suprafața (mp)*	Observații / Referințe
	81.597	

* Suprafața este determinată în planul de proiecție Stereo 70.



Date referitoare la teren

Crt	Categorie folosință	Intravilan	Suprafața (mp)	Tarla	Parcelă	Nr. topo	Observații / Referințe
1	faneata	NU	81.597	-	-	-	

Lungime Segmente

1) Valorile lungimilor segmentelor sunt obținute din proiecție în plan.

Punct început	X / Y	Punct sfârșit	X / Y	Lungime segment
1	508.469,762 417.319,941	2	508.423,533 417.333,362	48.138
2	508.423,533 417.333,362	3	508.410,87 417.338,496	13.664
3	508.410,87 417.338,496	4	508.402,224 417.342,888	9.698
4	508.402,224 417.342,888	5	508.390,053 417.340,771	12.354
5	508.390,053 417.340,771	6	508.374,972 417.338,655	15.229
6	508.374,972 417.338,655	7	508.358,568 417.337,067	16.481
7	508.358,568 417.337,067	8	508.344,28 417.333,892	14.637
8	508.344,28 417.333,892	9	508.331,051 417.330,453	13.669
9	508.331,051 417.330,453	10	508.321,261 417.332,305	9.964
10	508.321,261 417.332,305	11	508.308,561 417.335,744	13.157
11	508.308,561 417.335,744	12	508.298,242 417.339,184	10.877
12	508.298,242 417.339,184	13	508.285,013 417.343,682	13.973
13	508.285,013 417.343,682	14	508.275,224 417.344,74	9.846
14	508.275,224 417.344,74	15	508.265,17 417.348,709	10.809
15	508.265,17 417.348,709	16	508.258,819 417.355,323	9.17
16	508.258,819 417.355,323	17	508.257,466 417.348,677	6.782
17	508.257,466 417.348,677	18	508.252,332 417.335,33	14.3
18	508.252,332 417.335,33	19	508.246,6 417.320,529	15.872
19	508.246,6 417.320,529	20	508.233,333 417.319,941	15.872
20	508.233,333 417.319,941	21	508.220,000 417.319,941	15.872
21	508.220,000 417.319,941	22	508.206,667 417.319,941	15.872
22	508.206,667 417.319,941	23	508.193,333 417.319,941	15.872
23	508.193,333 417.319,941	24	508.180,000 417.319,941	15.872
24	508.180,000 417.319,941	25	508.166,667 417.319,941	15.872
25	508.166,667 417.319,941	26	508.153,333 417.319,941	15.872
26	508.153,333 417.319,941	27	508.140,000 417.319,941	15.872
27	508.140,000 417.319,941	28	508.126,667 417.319,941	15.872
28	508.126,667 417.319,941	29	508.113,333 417.319,941	15.872
29	508.113,333 417.319,941	30	508.100,000 417.319,941	15.872
30	508.100,000 417.319,941	31	508.086,667 417.319,941	15.872
31	508.086,667 417.319,941	32	508.073,333 417.319,941	15.872
32	508.073,333 417.319,941	33	508.060,000 417.319,941	15.872
33	508.060,000 417.319,941	34	508.046,667 417.319,941	15.872
34	508.046,667 417.319,941	35	508.033,333 417.319,941	15.872
35	508.033,333 417.319,941	36	508.020,000 417.319,941	15.872
36	508.020,000 417.319,941	37	508.006,667 417.319,941	15.872
37	508.006,667 417.319,941	38	507.993,333 417.319,941	15.872
38	507.993,333 417.319,941	39	507.980,000 417.319,941	15.872
39	507.980,000 417.319,941	40	507.966,667 417.319,941	15.872
40	507.966,667 417.319,941	41	507.953,333 417.319,941	15.872
41	507.953,333 417.319,941	42	507.940,000 417.319,941	15.872
42	507.940,000 417.319,941	43	507.926,667 417.319,941	15.872
43	507.926,667 417.319,941	44	507.913,333 417.319,941	15.872
44	507.913,333 417.319,941	45	507.900,000 417.319,941	15.872
45	507.900,000 417.319,941	46	507.886,667 417.319,941	15.872
46	507.886,667 417.319,941	47	507.873,333 417.319,941	15.872
47	507.873,333 417.319,941	1	508.469,762 417.319,941	15.872

Punct început	X / Y	Punct sfârșit	X / Y	Lungime segment	Punct început	X / Y	Punct sfârșit	X / Y	Lungime segment	Punct început	X / Y	Punct sfârșit	X / Y	Lungime segment
19	508.246,6 417.320,529	20	508.243,52 417.307,866	13.03 2	20	508.243,52 417.307,866	21	508.239,071 417.286,99	21.34 5	21	508.239,071 417.286,99	22	508.236,675 417.275,697	11.54 4
22	508.236,675 417.275,697	23	508.235,306 417.267,996	7.822	23	508.235,306 417.267,996	24	508.247,284 417.255,676	17.18 3	24	508.247,284 417.255,676	25	508.263,882 417.241,303	21.95 6
25	508.263,882 417.241,303	26	508.274,149 417.231,207	14.39 9	26	508.274,149 417.231,207	27	508.278,94 417.220,94	11.33	27	508.278,94 417.220,94	28	508.280,652 417.198,524	22.48 1
28	508.280,652 417.198,524	29	508.285,956 417.180,899	18.40 6	29	508.285,956 417.180,899	30	508.297,079 417.141,2	41.22 8	30	508.297,079 417.141,2	31	508.303,239 417.097,737	43.89 7
31	508.303,239 417.097,737	32	508.306,661 417.076,519	21.49 2	32	508.306,661 417.076,519	33	508.323,773 417.049,825	31.70 8	33	508.323,773 417.049,825	34	508.340,542 417.042,638	18.24 4
34	508.340,542 417.042,638	35	508.361,76 417.029,291	25.06 7	35	508.361,76 417.029,291	36	508.370,658 417.020,051	12.82 8	36	508.370,658 417.020,051	37	508.388,454 417.001,228	25.90 4
37	508.388,454 417.001,228	38	508.401,117 416.988,566	17.90 7	38	508.401,117 416.988,566	39	508.415,148 416.981,037	15.92 3	39	508.415,148 416.981,037	40	508.426,784 416.982,063	11.68 1
40	508.426,784 416.982,063	41	508.445,264 416.989,25	19.82 8	41	508.445,264 416.989,25	42	508.463,403 416.988,908	18.14 2	42	508.463,403 416.988,908	43	508.478,118 416.983,432	15.70 1
43	508.478,118 416.983,432	44	508.496,599 416.969,058	23.41 3	44	508.496,599 416.969,058	45	508.517,133 416.949,894	28.08 7	45	508.517,133 416.949,894	46	508.574,426 416.957,824	57.83 9
46	508.574,426 416.957,824	47	508.571,498 416.999,215	41.49 4	47	508.571,498 416.999,215	1	508.469,762 417.319,941	336.4 75					

** Lungimile segmentelor sunt determinate în planul de proiecție Stereo 70 și sunt rotunjite la 1 milimetru.

*** Distanța dintre puncte este formată din segmente cumulate ce sunt mai mici decât valoarea 1 milimetru.

**DATE DESPRE IMOBILUL NR. 3695**

Oficiul de Cadastru și Publicitate Imobiliară ARGES
Biroul de Cadastru și Publicitate Imobiliară Campulung

A. Partea I. Descrierea imobilului

TEREN Extravilan

Adresa: Jud. Arges

Nr. Crt	Nr cadastral Nr. topografic	Suprafața* (mp)	Observații / Referințe
A1		13.098	Sector cadastral:4 Teren neimprejmuit;

B. Partea II. Proprietari și acte

Inscrieri privitoare la dreptul de proprietate și alte drepturi reale		Referințe
/		
Act Administrativ nr. 4926, din 11/11/2024 emis de PRIMĂRIA COMUNEI MIOARELE;		
B1	Inscrierea posesiei, drept de PROPRIETATE, dobandit prin Lege, cota actuala 1/1, cota initiala 1/1 1) NEIDENTIFICAT NEIDENTIFICAT	A1
Act Normativ nr. 7, din 13/03/1996 emis de PARLAMENTUL ROMÂNIEI (art.13);		
B2	Se notează mențiunea de proprietar neidentificat	A1

C. Partea III. SARCINI .

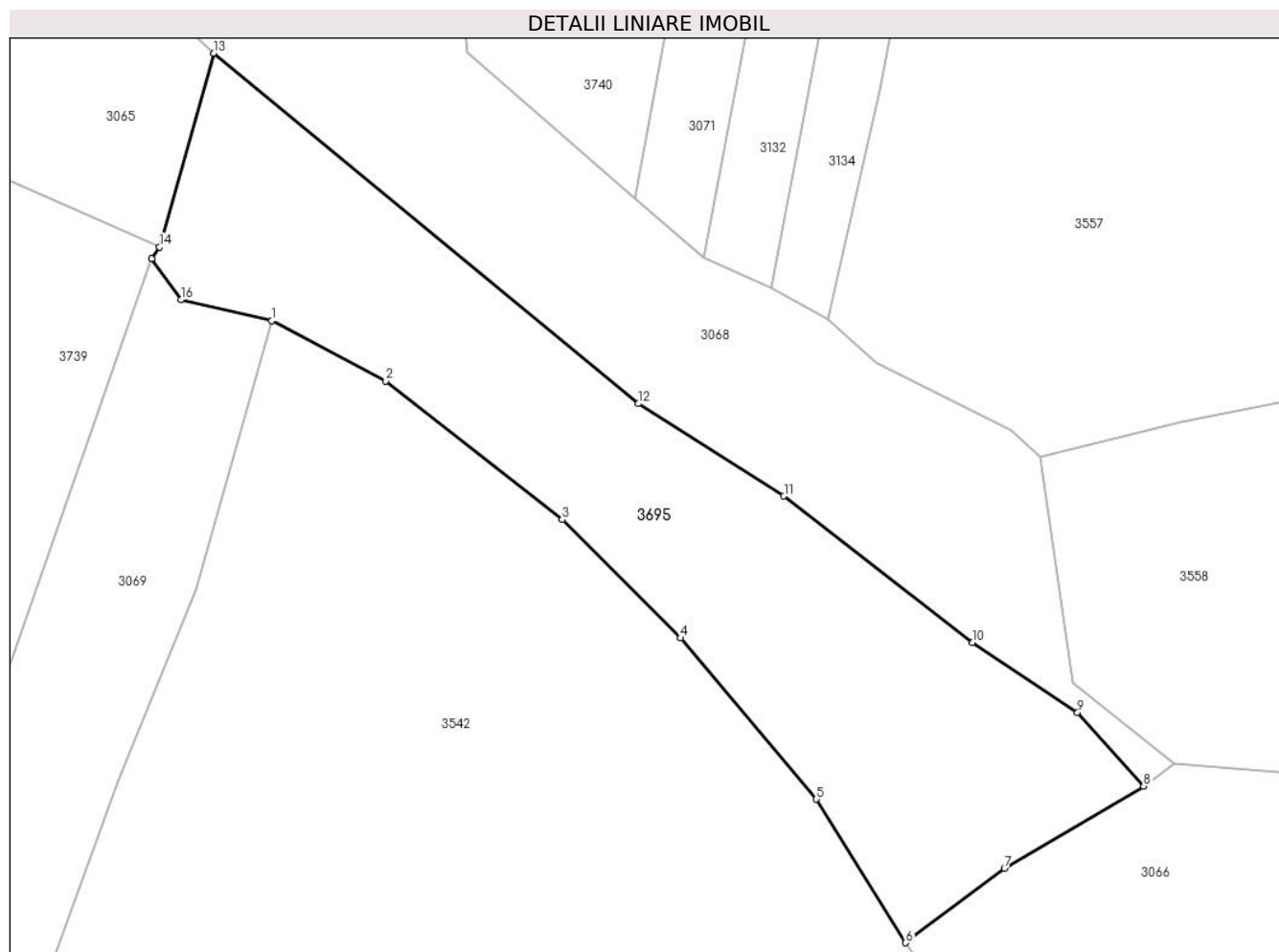
Inscrieri privind dezmembramintele dreptului de proprietate, drepturi reale de garanție și sarcini	Referințe
NU SUNT	

Anexa Nr. 1 La Partea I

Teren

Nr cadastral	Suprafața (mp)*	Observații / Referințe
	13.098	

* Suprafața este determinată în planul de proiecție Stereo 70.



Date referitoare la teren

Crt	Categorie folosință	Intravilan	Suprafața (mp)	Tarla	Parcelă	Nr. topo	Observații / Referințe
1	faneata	NU	13.098	-	-	-	

Lungime Segmente

1) Valorile lungimilor segmentelor sunt obținute din proiecție în plan.

Punct început	X / Y	Punct sfârșit	X / Y	Lungime segment (** (m)
1	509.013,301 416.767,093	2	509.042,222 416.751,852	32.691
2	509.042,222 416.751,852	3	509.086,959 416.716,701	56.895
3	509.086,959 416.716,701	4	509.116,997 416.686,664	42.479
4	509.116,997 416.686,664	5	509.151,509 416.645,761	53.518
5	509.151,509 416.645,761	6	509.174,196 416.609,336	42.912

Punct început	X / Y	Punct sfârșit	X / Y	Lungime segment (** (m)
6	509.174,196 416.609,336	7	509.199,227 416.628,27	31.385
7	509.199,227 416.628,27	8	509.234,567 416.649,09	41.017
8	509.234,567 416.649,09	9	509.217,793 416.667,733	25.078
9	509.217,793 416.667,733	10	509.191,056 416.685,506	32.105
10	509.191,056 416.685,506	11	509.143,256 416.722,634	60.525
11	509.143,256 416.722,634	12	509.106,245 416.746,08	43.812
12	509.106,245 416.746,08	13	508.998,47 416.834,973	139.705
13	508.998,47 416.834,973	14	508.984,766 416.785,819	51.029
14	508.984,766 416.785,819	15	508.982,791 416.782,86	3.558
15	508.982,791 416.782,86	16	508.990,227 416.772,416	12.821
16	508.990,227 416.772,416	1	509.013,301 416.767,093	23.68

** Lungimile segmentelor sunt determinate în planul de proiecție Stereo 70 și sunt rotunjite la 1 milimetru.

*** Distanța dintre puncte este formată din segmente cumulate ce sunt mai mici decât valoarea 1 milimetru.

**DATE DESPRE IMOBILUL NR. 3696**

Oficiul de Cadastru și Publicitate Imobiliară ARGES
Biroul de Cadastru și Publicitate Imobiliară Campulung

A. Partea I. Descrierea imobilului

TEREN Extravilan

Adresa: Jud. Arges

Nr. Crt	Nr cadastral Nr. topografic	Suprafața* (mp)	Observații / Referințe
A1		26.070	Sector cadastral:4 Teren neimprejmuit;

B. Partea II. Proprietari și acte

Inscrieri privitoare la dreptul de proprietate și alte drepturi reale		Referințe
/		
Act Administrativ nr. 4926, din 11/11/2024 emis de PRIMĂRIA COMUNEI MIOARELE;		
B1	Inscrierea posesiei, drept de PROPRIETATE, dobandit prin Lege, cota actuala 1/1, cota initiala 1/1 1) NEIDENTIFICAT NEIDENTIFICAT	A1
Act Normativ nr. 7, din 13/03/1996 emis de PARLAMENTUL ROMÂNIEI (art.13);		
B2	Se notează mențiunea de proprietar neidentificat	A1

C. Partea III. SARCINI .

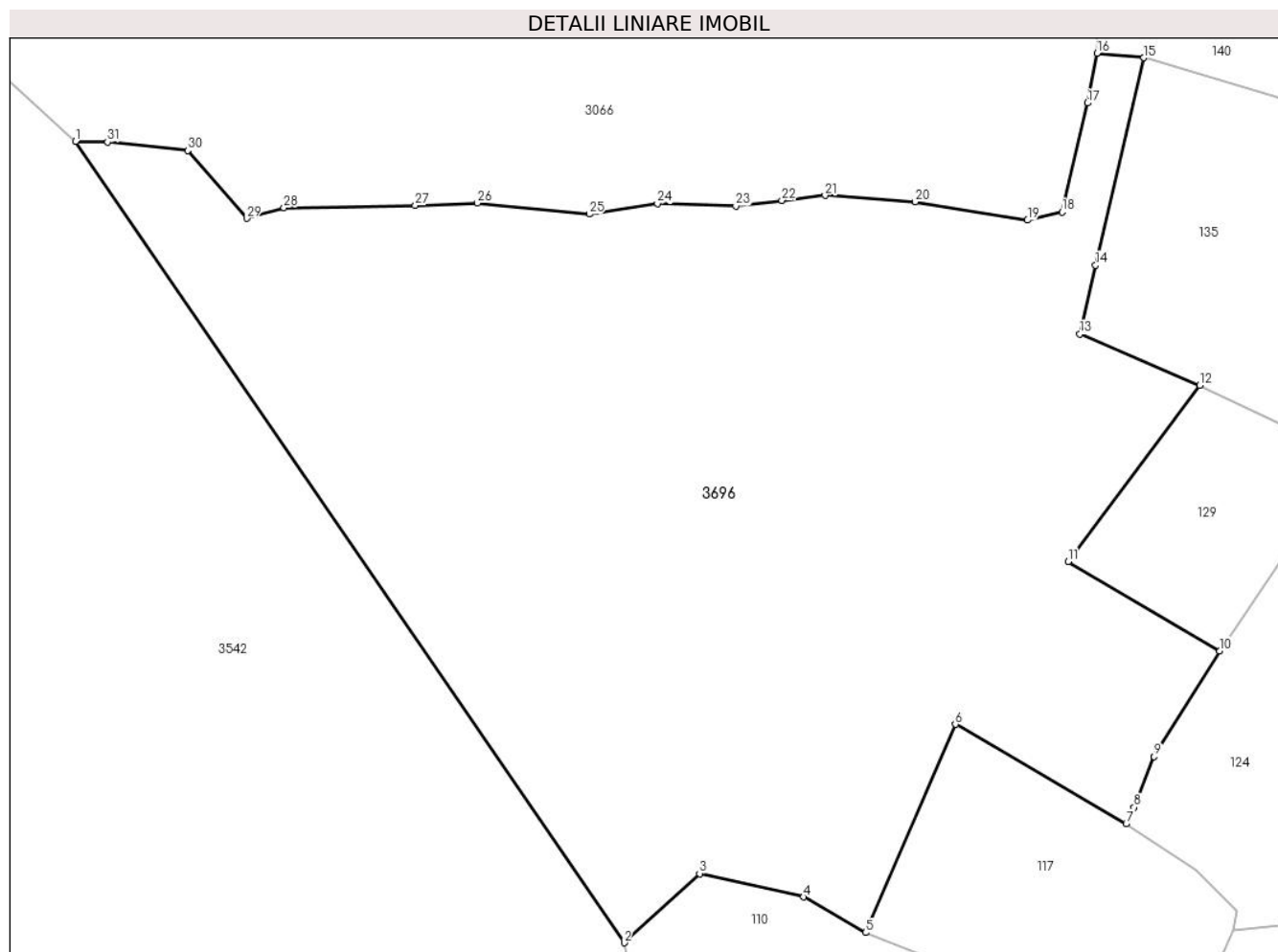
Inscrieri privind dezmembramintele dreptului de proprietate, drepturi reale de garanție și sarcini	Referințe
NU SUNT	

Anexa Nr. 1 La Partea I

Teren

Nr cadastral	Suprafața (mp)*	Observații / Referințe
	26.070	

* Suprafața este determinată în planul de proiecție Stereo 70.



Date referitoare la teren

Crt	Categorie folosință	Intravilan	Suprafața (mp)	Tarla	Parcelă	Nr. topo	Observații / Referințe
1	faneata	NU	26.070	-	-	-	

Lungime Segmente

1) Valorile lungimilor segmentelor sunt obținute din proiecție în plan.

Punct început	X / Y	Punct sfârșit	X / Y	Lungime segment (** (m)
1	509.234,186 416.536,22	2	509.356,336 416.358,005	216.058
3	509.373,124 416.373,389	4	509.396,221 416.368,198	23.673
5	509.410,101 416.360,268	6	509.430,037 416.406,574	50.415
7	509.468,071 416.384,457	8	509.469,841 416.388,116	4.065
9	509.474,289 416.399,435	10	509.488,931 416.422,877	27.639

Punct început	X / Y	Punct sfârșit	X / Y	Lungime segment (** (m)
2	509.356,336 416.358,005	3	509.373,124 416.373,389	22.771
4	509.396,221 416.368,198	5	509.410,101 416.360,268	15.986
6	509.430,037 416.406,574	7	509.468,071 416.384,457	43.997
8	509.469,841 416.388,116	9	509.474,289 416.399,435	12.162
10	509.488,931 416.422,877	11	509.455,141 416.442,795	39.224

Punct început	X / Y	Punct sfârșit	X / Y	Lungime segment (** (m)
11	509.455,141 416.442,795	12	509.484,433 416.481,982	48.925
13	509.457,755 416.493,392	14	509.461,255 416.508,686	15.689
15	509.472,003 416.554,857	16	509.461,565 416.555,855	10.486
17	509.459,434 416.544,789	18	509.453,788 416.520,538	24.9
19	509.446,104 416.518,727	20	509.421,112 416.522,784	25.319
21	509.401,059 416.524,235	22	509.391,428 416.523,114	9.696
23	509.381,167 416.521,895	24	509.363,752 416.522,382	17.422
25	509.348,542 416.520,071	26	509.323,654 416.522,544	25.011
27	509.309,845 416.521,967	28	509.280,607 416.521,473	29.242
29	509.272,311 416.519,105	30	509.259,194 416.534,21	20.005
31	509.241,345 416.536,102	1	509.234,186 416.536,22	7.16

Punct început	X / Y	Punct sfârșit	X / Y	Lungime segment (** (m)
12	509.484,433 416.481,982	13	509.457,755 416.493,392	29.016
14	509.461,255 416.508,686	15	509.472,003 416.554,857	47.405
16	509.461,565 416.555,855	17	509.459,434 416.544,789	11.269
18	509.453,788 416.520,538	19	509.446,104 416.518,727	7.895
20	509.421,112 416.522,784	21	509.401,059 416.524,235	20.105
22	509.391,428 416.523,114	23	509.381,167 416.521,895	10.333
24	509.363,752 416.522,382	25	509.348,542 416.520,071	15.385
26	509.323,654 416.522,544	27	509.309,845 416.521,967	13.821
28	509.280,607 416.521,473	29	509.272,311 416.519,105	8.627
30	509.259,194 416.534,21	31	509.241,345 416.536,102	17.949

** Lungimile segmentelor sunt determinate în planul de proiecție Stereo 70 și sunt rotunjite la 1 milimetru.

*** Distanța dintre puncte este formată din segmente cumulate ce sunt mai mici decât valoarea 1 milimetru.

**DATE DESPRE IMOBILUL NR. 3697**

Oficiul de Cadastru și Publicitate Imobiliară ARGES
Biroul de Cadastru și Publicitate Imobiliară Campulung

A. Partea I. Descrierea imobilului

TEREN Extravilan

Adresa: Jud. Arges

Nr. Crt	Nr cadastral Nr. topografic	Suprafața* (mp)	Observații / Referințe
A1		2.707	Sector cadastral:25 Teren neimprejmuit;

B. Partea II. Proprietari și acte

Inscrieri privitoare la dreptul de proprietate și alte drepturi reale		Referințe
/		
Act Administrativ nr. 4926, din 11/11/2024 emis de PRIMĂRIA COMUNEI MIOARELE;		
B1	Inscrierea posesiei, drept de PROPRIETATE, dobandit prin Lege, cota actuala 1/1, cota initiala 1/1 1) NEIDENTIFICAT NEIDENTIFICAT	A1
Act Normativ nr. 7, din 13/03/1996 emis de PARLAMENTUL ROMÂNIEI (art.13);		
B2	Se notează mențiunea de proprietar neidentificat	A1

C. Partea III. SARCINI .

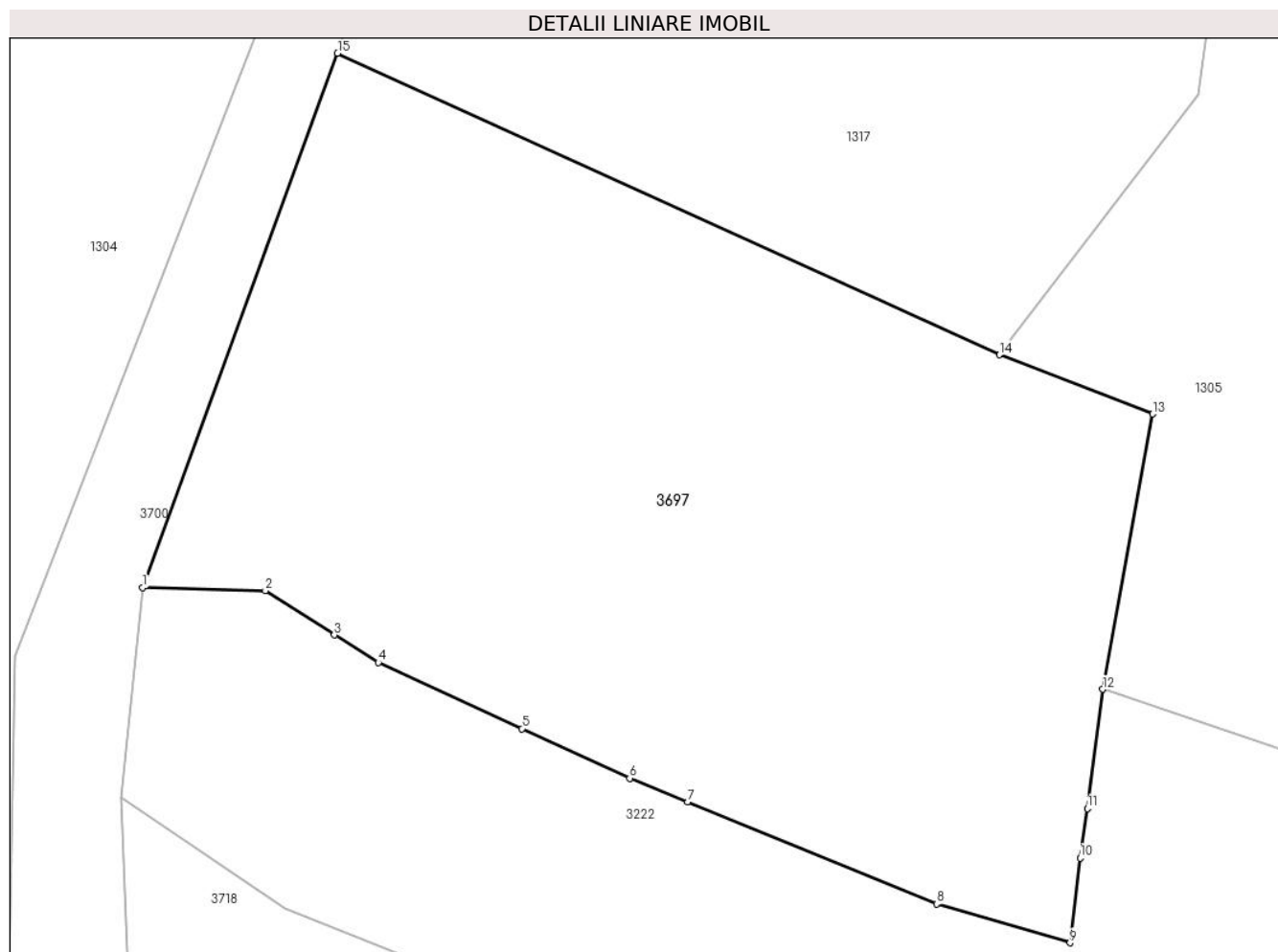
Inscrieri privind dezmembramintele dreptului de proprietate, drepturi reale de garanție și sarcini	Referințe
NU SUNT	

Anexa Nr. 1 La Partea I

Teren

Nr cadastral	Suprafața (mp)*	Observații / Referințe
	2.707	

* Suprafața este determinată în planul de proiecție Stereo 70.



Date referitoare la teren

Crt	Categorie folosință	Intravilan	Suprafața (mp)	Tarla	Parcelă	Nr. topo	Observații / Referințe
1	livada	NU	2.707	-	-	-	

Lungime Segmente

1) Valorile lungimilor segmentelor sunt obținute din proiecție în plan.

Punct început	X / Y	Punct sfârșit	X / Y	Lungime segment (** (m)
1	506.273,598 413.960,371	2	506.282,592 413.960,145	8.997
2	506.282,592 413.960,145	3	506.287,651 413.956,898	6.011
3	506.287,651 413.956,898	4	506.290,876 413.954,868	3.811
4	506.290,876 413.954,868	5	506.301,421 413.950,019	11.606
5	506.301,421 413.950,019	6	506.309,32 413.946,386	8.694

Punct început	X / Y	Punct sfârșit	X / Y	Lungime segment (** (m)
6	506.309,32 413.946,386	7	506.313,565 413.944,65	4.586
7	506.313,565 413.944,65	8	506.331,844 413.937,173	19.749
8	506.331,844 413.937,173	9	506.341,633 413.934,325	10.195
9	506.341,633 413.934,325	10	506.342,369 413.940,549	6.267
10	506.342,369 413.940,549	11	506.342,901 413.944,175	3.665
11	506.342,901 413.944,175	12	506.344,026 413.952,91	8.807
12	506.344,026 413.952,91	13	506.347,685 413.973,098	20.517
13	506.347,685 413.973,098	14	506.336,457 413.977,431	12.035
14	506.336,457 413.977,431	15	506.287,891 413.999,544	53.363
15	506.287,891 413.999,544	1	506.273,598 413.960,371	41.699

** Lungimile segmentelor sunt determinate în planul de proiecție Stereo 70 și sunt rotunjite la 1 milimetru.

*** Distanța dintre puncte este formată din segmente cumulate ce sunt mai mici decât valoarea 1 milimetru.

**DATE DESPRE IMOBILUL NR. 3698**

Oficiul de Cadastru și Publicitate Imobiliară ARGES
Biroul de Cadastru și Publicitate Imobiliară Campulung

A. Partea I. Descrierea imobilului

TEREN Extravilan

Adresa: Jud. Arges

Nr. Crt	Nr cadastral Nr. topografic	Suprafața* (mp)	Observații / Referințe
A1		204.378	Sector cadastral:2 Teren neimprejmuit; IMOBIL TRAVERSAT DE LIMITA DE UAT.

B. Partea II. Proprietari și acte

Inscrieri privitoare la dreptul de proprietate și alte drepturi reale		Referințe
/		
Act Administrativ nr. 4926, din 11/11/2024 emis de PRIMĂRIA COMUNEI MIOARELE;		
B1	Inscrierea posesiei, drept de PROPRIETATE, dobandit prin Lege, cota actuala 1/1, cota initiala 1/1 1) NEIDENTIFICAT NEIDENTIFICAT	A1
Act Normativ nr. 7, din 13/03/1996 emis de PARLAMENTUL ROMÂNIEI (art.13);		
B2	Se notează mențiunea de proprietar neidentificat	A1

C. Partea III. SARCINI .

Inscrieri privind dezmembramintele dreptului de proprietate, drepturi reale de garanție și sarcini	Referințe
NU SUNT	

Punct început	X / Y	Punct sfârșit	X / Y	Lungime segment	Punct început	X / Y	Punct sfârșit	X / Y	Lungime segment	Punct început	X / Y	Punct sfârșit	X / Y	Lungime segment
19	508.025,042 417.404,142	20	508.029,329 417.409,063	6.526	20	508.029,329 417.409,063	21	508.036,79 417.414,143	9.026	21	508.036,79 417.414,143	22	508.045,839 417.421,128	11.431
22	508.045,839 417.421,128	23	508.055,205 417.425,891	10.508	23	508.055,205 417.425,891	24	508.062,984 417.430,018	8.806	24	508.062,984 417.430,018	25	508.072,509 417.434,939	10.721
25	508.072,509 417.434,939	26	508.083,621 417.441,607	12.959	26	508.083,621 417.441,607	27	508.093,622 417.445,258	10.647	27	508.093,622 417.445,258	28	508.104,894 417.451,608	12.938
28	508.104,894 417.451,608	29	508.117,435 417.456,529	13.472	29	508.117,435 417.456,529	30	508.123,785 417.459,069	6.839	30	508.123,785 417.459,069	31	508.135,533 417.465,737	13.508
31	508.135,533 417.465,737	32	508.140,93 417.470,182	6.992	32	508.140,93 417.470,182	33	508.147,439 417.476,373	8.983	33	508.147,439 417.476,373	34	508.150,129 417.485,38	9.4
34	508.150,129 417.485,38	35	508.124,317 417.505,676	32.836	35	508.124,317 417.505,676	36	508.115,789 417.512,449	10.89	36	508.115,789 417.512,449	37	508.097,213 417.520,994	20.447
37	508.097,213 417.520,994	38	508.049,774 417.554,828	58.268	38	508.049,774 417.554,828	39	508.046,082 417.557,747	4.707	39	508.046,082 417.557,747	40	508.013,272 417.562,802	33.197
40	508.013,272 417.562,802	41	507.985,789 417.571,41	28.8	41	507.985,789 417.571,41	42	507.983,74 417.572,052	2.147	42	507.983,74 417.572,052	43	507.976,726 417.572,712	7.045
43	507.976,726 417.572,712	44	507.963,609 417.573,946	13.175	44	507.963,609 417.573,946	45	507.946,801 417.585,051	20.145	45	507.946,801 417.585,051	46	507.943,753 417.586,519	3.383
46	507.943,753 417.586,519	47	507.932,54 417.586,92	11.22	47	507.932,54 417.586,92	48	507.888,44 417.577,91	45.011	48	507.888,44 417.577,91	49	507.858,374 417.573,677	30.363
49	507.858,374 417.573,677	50	507.837,364 417.548,589	32.724	50	507.837,364 417.548,589	51	507.808,5 417.541,485	29.725	51	507.808,5 417.541,485	52	507.776,48 417.534,612	32.749
52	507.776,48 417.534,612	53	507.772,674 417.536,741	4.361	53	507.772,674 417.536,741	54	507.757,927 417.547,917	18.503	54	507.757,927 417.547,917	55	507.770,684 417.587,419	41.511
55	507.770,684 417.587,419	56	507.771,731 417.658,012	70.601	56	507.771,731 417.658,012	57	507.762,258 417.656,954	9.532	57	507.762,258 417.656,954	58	507.757,357 417.647,773	10.407
58	507.757,357 417.647,773	59	507.746,994 417.642,001	11.862	59	507.746,994 417.642,001	60	507.726,617 417.632,95	22.297	60	507.726,617 417.632,95	61	507.689,91 417.622,013	38.302
61	507.689,91 417.622,013	62	507.652,184 417.617,277	38.022	62	507.652,184 417.617,277	63	507.642,208 417.600,155	19.816	63	507.642,208 417.600,155	64	507.633,685 417.585,522	16.934
64	507.633,685 417.585,522	65	507.630,396 417.581,118	5.497	65	507.630,396 417.581,118	66	507.619,344 417.566,322	18.468	66	507.619,344 417.566,322	67	507.639,602 417.539,736	33.425
67	507.639,602 417.539,736	68	507.623,854 417.500,505	42.274	68	507.623,854 417.500,505	69	507.622,285 417.496,597	4.211	69	507.622,285 417.496,597	70	507.628,437 417.484,196	13.843
70	507.628,437 417.484,196	71	507.591,527 417.456,582	46.096	71	507.591,527 417.456,582	72	507.591,75 417.455,133	1.466	72	507.591,75 417.455,133	73	507.593,178 417.445,855	9.387
73	507.593,178 417.445,855	74	507.576,016 417.439,619	18.26	74	507.576,016 417.439,619	75	507.566,145 417.436,033	10.502	75	507.566,145 417.436,033	76	507.553,666 417.437,079	12.523
76	507.553,666 417.437,079	77	507.559,634 417.418,913	19.121	77	507.559,634 417.418,913	78	507.557,621 417.350,124	68.818	78	507.557,621 417.350,124	79	507.555,764 417.342,225	8.114
79	507.555,764 417.342,225	80	507.548,206 417.331,182	13.382	80	507.548,206 417.331,182	81	507.543,998 417.325,035	7.449	81	507.543,998 417.325,035	82	507.535,639 417.320,079	9.718
82	507.535,639 417.320,079	83	507.513,971 417.319,155	21.688	83	507.513,971 417.319,155	84	507.509,23 417.318,952	4.745	84	507.509,23 417.318,952	85	507.501,031 417.318,603	8.206
85	507.501,031 417.318,603	86	507.486,116 417.317,966	14.929	86	507.486,116 417.317,966	87	507.463,413 417.313,515	23.135	87	507.463,413 417.313,515	88	507.457,463 417.310,251	6.786
88	507.457,463 417.310,251	89	507.439,449 417.300,37	20.546	89	507.439,449 417.300,37	90	507.420,878 417.280,316	27.332	90	507.420,878 417.280,316	91	507.393,666 417.263,51	31.983
91	507.393,666 417.263,51	92	507.370,495 417.265,725	23.277	92	507.370,495 417.265,725	93	507.336,631 417.280,631	36.999	93	507.336,631 417.280,631	94	507.312,088 417.285,496	25.021
94	507.312,088 417.285,496	95	507.307,915 417.286,323	4.254	95	507.307,915 417.286,323	96	507.218,899 417.303,966	90.748	96	507.218,899 417.303,966	97	507.156,346 417.316,363	63.77
97	507.156,346 417.316,363	98	507.120,035 417.323,56	37.017	98	507.120,035 417.323,56	99	507.084,115 417.330,679	36.619	99	507.084,115 417.330,679	100	507.068,659 417.333,743	15.757
100	507.068,659 417.333,743	101	507.042,264 417.356,068	34.57	101	507.042,264 417.356,068	102	507.028,668 417.367,567	17.807	102	507.028,668 417.367,567	103	507.028,65 417.367,57	0.018
103	507.028,65 417.367,57	104	507.028,588 417.367,582	0.063	104	507.028,588 417.367,582	105	507.029,173 417.328,108	39.478	105	507.029,173 417.328,108	106	507.009,769 417.297,956	35.856
106	507.009,769 417.297,956	107	506.995,781 417.234,75	64.735	107	506.995,781 417.234,75	108	506.979,711 417.240,297	17.0	108	506.979,711 417.240,297	109	506.964,284 417.190,817	51.829
109	506.964,284 417.190,817	110	506.926,757 417.128,618	72.643	110	506.926,757 417.128,618	111	506.945,912 417.133,164	19.687	111	506.945,912 417.133,164	112	506.942,957 417.110,483	22.873
112	506.942,957 417.110,483	113	506.933,592 417.085,717	26.477	113	506.933,592 417.085,717	114	506.930,962 417.079,862	6.419	114	506.930,962 417.079,862	115	506.914,874 417.050,805	33.213
115	506.914,874 417.050,805	116	506.907,72 417.042,653	10.846	116	506.907,72 417.042,653	117	506.898,961 417.022,289	22.168	117	506.898,961 417.022,289	118	506.919,981 417.004,28	27.68

Punct început	X / Y	Punct sfârșit	X / Y	Lungime segment	Punct început	X / Y	Punct sfârșit	X / Y	Lungime segment	Punct început	X / Y	Punct sfârșit	X / Y	Lungime segment
118	506.919,981 417.004,28	119	506.905,787 416.984,125	24.651	119	506.905,787 416.984,125	120	506.918,007 416.993,025	15.117	120	506.918,007 416.993,025	121	506.942,078 417.021,379	37.194
121	506.942,078 417.021,379	122	506.962,405 417.053,563	38.066	122	506.962,405 417.053,563	123	506.975,89 417.071,062	22.092	123	506.975,89 417.071,062	124	507.033,408 417.188,807	131.043
124	507.033,408 417.188,807	125	507.061,611 417.178,581	30.0	125	507.061,611 417.178,581	126	507.068,922 417.145,427	33.951	126	507.068,922 417.145,427	127	507.138,832 417.274,351	146.659
127	507.138,832 417.274,351	128	507.161,467 417.265,133	24.44	128	507.161,467 417.265,133	129	507.173,333 417.249,092	19.953	129	507.173,333 417.249,092	130	507.175,447 417.246,234	3.555
130	507.175,447 417.246,234	131	507.210,773 417.196,363	61.115	131	507.210,773 417.196,363	132	507.254,71 417.198,63	43.995	132	507.254,71 417.198,63	133	507.254,714 417.198,63	0.004
133	507.254,714 417.198,63	134	507.279,19 417.202,65	24.804	134	507.279,19 417.202,65	135	507.279,226 417.223,541	20.891	135	507.279,226 417.223,541	136	507.284,22 417.256,69	33.523
136	507.284,22 417.256,69	137	507.303,28 417.257,23	19.068	137	507.303,28 417.257,23	138	507.319,396 417.242,057	22.135	138	507.319,396 417.242,057	139	507.322,425 417.216,561	25.675
139	507.322,425 417.216,561	140	507.334,113 417.204,653	16.686	140	507.334,113 417.204,653	141	507.343,332 417.214,976	13.84	141	507.343,332 417.214,976	142	507.351,942 417.230,935	18.133
142	507.351,942 417.230,935	143	507.367,751 417.230,934	15.809	143	507.367,751 417.230,934	144	507.384,577 417.214,94	23.215	144	507.384,577 417.214,94	145	507.385,762 417.213,813	1.635
145	507.385,762 417.213,813	146	507.419,174 417.199,094	36.51	146	507.419,174 417.199,094	147	507.432,365 417.191,01	15.471	147	507.432,365 417.191,01	148	507.448,813 417.185,094	17.48
148	507.448,813 417.185,094	149	507.457,203 417.183,135	8.616	149	507.457,203 417.183,135	150	507.471,776 417.203,242	24.833	150	507.471,776 417.203,242	151	507.477,168 417.184,066	19.92
151	507.477,168 417.184,066	152	507.477,37 417.183,214	0.876	152	507.477,37 417.183,214	153	507.641,658 417.254,673	179.156	153	507.641,658 417.254,673	154	507.652,95 417.258,828	12.032
154	507.652,95 417.258,828	155	507.665,93 417.263,603	13.83	155	507.665,93 417.263,603	156	507.674,584 417.270,165	10.861	156	507.674,584 417.270,165	157	507.677,57 417.272,429	3.747
157	507.677,57 417.272,429	158	507.689,472 417.278,917	13.556	158	507.689,472 417.278,917	159	507.716,841 417.295,535	32.019	159	507.716,841 417.295,535	160	507.765,72 417.337,466	64.4
160	507.765,72 417.337,466	161	507.803,433 417.327,293	39.061	161	507.803,433 417.327,293	162	507.827,252 417.311,662	28.49	162	507.827,252 417.311,662	163	507.838,913 417.323,82	16.846
163	507.838,913 417.323,82	1	507.901,69 417.248,672	97.919										

** Lungimile segmentelor sunt determinate în planul de proiecție Stereo 70 și sunt rotunjite la 1 milimetru.

*** Distanța dintre puncte este formată din segmente cumulate ce sunt mai mici decât valoarea 1 milimetru.

**DATE DESPRE IMOBILUL NR. 3699**

Oficiul de Cadastru și Publicitate Imobiliară ARGES
Biroul de Cadastru și Publicitate Imobiliară Campulung

A. Partea I. Descrierea imobilului

TEREN Extravilan

Adresa: Jud. Arges

Nr. Crt	Nr cadastral Nr. topografic	Suprafața* (mp)	Observații / Referințe
A1		4.098	Sector cadastral:25 Teren neimprejmuit;

B. Partea II. Proprietari și acte

Inscrieri privitoare la dreptul de proprietate și alte drepturi reale		Referințe
/		
Act Administrativ nr. 4926, din 11/11/2024 emis de PRIMĂRIA COMUNEI MIOARELE;		
B1	Inscrierea posesiei, drept de PROPRIETATE, dobandit prin Lege, cota actuala 1/1, cota initiala 1/1 1) NEIDENTIFICAT NEIDENTIFICAT	A1
Act Normativ nr. 7, din 13/03/1996 emis de PARLAMENTUL ROMÂNIEI (art.13);		
B2	Se notează mențiunea de proprietar neidentificat	A1

C. Partea III. SARCINI .

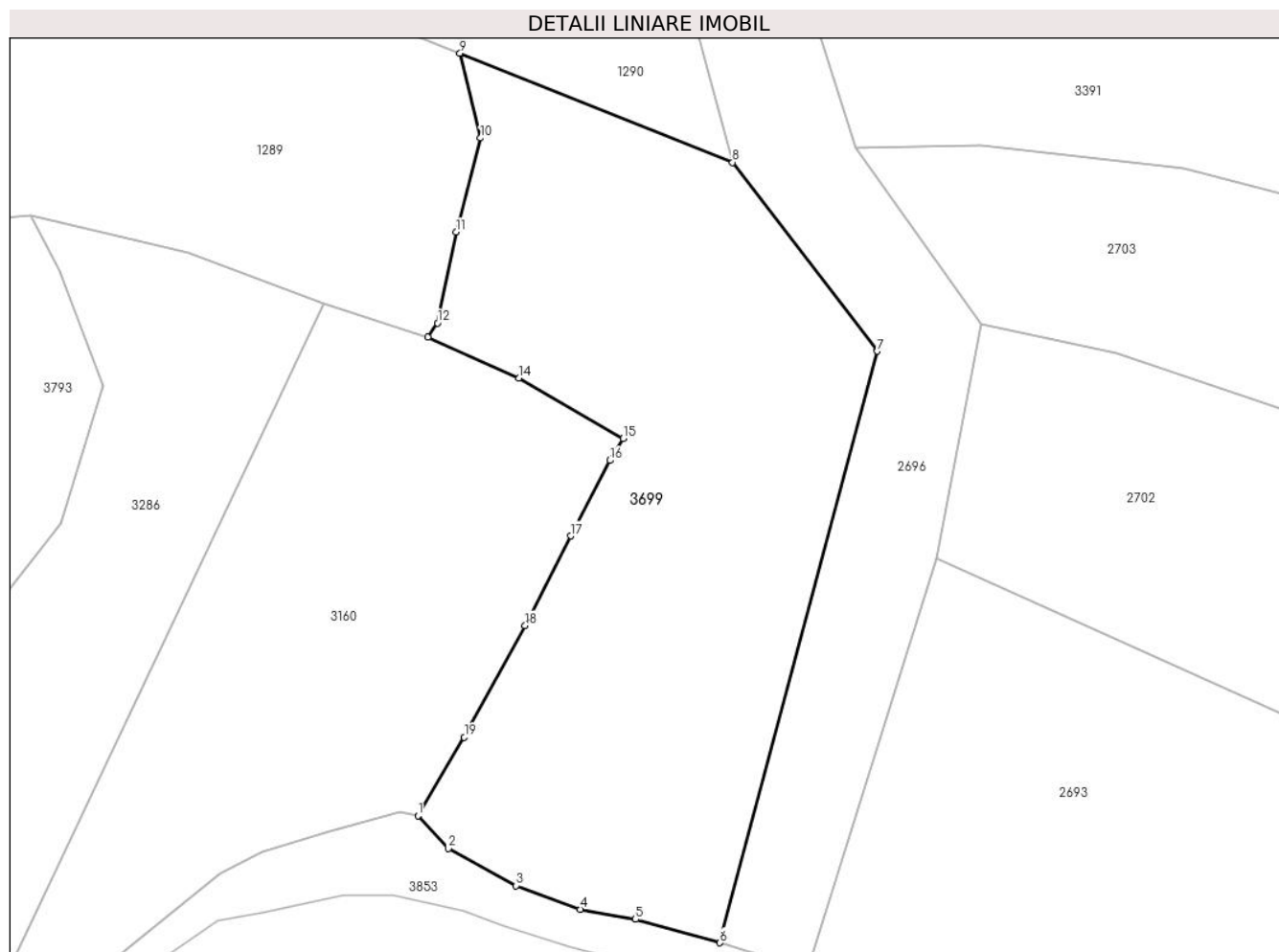
Inscrieri privind dezmembramintele dreptului de proprietate, drepturi reale de garanție și sarcini	Referințe
NU SUNT	

Anexa Nr. 1 La Partea I

Teren

Nr cadastral	Suprafața (mp)*	Observații / Referințe
	4.098	

* Suprafața este determinată în planul de proiecție Stereo 70.



Date referitoare la teren

Crt	Categorie folosință	Intravilan	Suprafața (mp)	Tarla	Parcelă	Nr. topo	Observații / Referințe
1	faneata	NU	4.098	-	-	-	

Lungime Segmente

1) Valorile lungimilor segmentelor sunt obținute din proiecție în plan.

Punct început	X / Y	Punct sfârșit	X / Y	Lungime segment (** (m)
1	506.188,951 413.667,066	2	506.192,915 413.662,762	5.851
2	506.192,915 413.662,762	3	506.201,748 413.657,924	10.071
3	506.201,748 413.657,924	4	506.210,112 413.654,842	8.914
4	506.210,112 413.654,842	5	506.217,348 413.653,54	7.352
5	506.217,348 413.653,54	6	506.228,358 413.650,481	11.427

Punct început	X / Y	Punct sfârșit	X / Y	Lungime segment (** (m)
6	506.228,358 413.650,481	7	506.248,893 413.727,602	79.808
7	506.248,893 413.727,602	8	506.229,99 413.752,234	31.049
8	506.229,99 413.752,234	9	506.194,434 413.766,462	38.297
9	506.194,434 413.766,462	10	506.197,119 413.755,408	11.375
10	506.197,119 413.755,408	11	506.193,936 413.743,146	12.668
11	506.193,936 413.743,146	12	506.191,478 413.731,292	12.106
12	506.191,478 413.731,292	13	506.190,259 413.729,434	2.222
13	506.190,259 413.729,434	14	506.202,161 413.724,122	13.034
14	506.202,161 413.724,122	15	506.215,718 413.716,222	15.691
15	506.215,718 413.716,222	16	506.213,969 413.713,362	3.352
16	506.213,969 413.713,362	17	506.208,885 413.703,533	11.066
17	506.208,885 413.703,533	18	506.202,929 413.691,846	13.117
18	506.202,929 413.691,846	19	506.194,984 413.677,287	16.586
19	506.194,984 413.677,287	1	506.188,951 413.667,066	11.869

** Lungimile segmentelor sunt determinate în planul de proiecție Stereo 70 și sunt rotunjite la 1 milimetru.

*** Distanța dintre puncte este formată din segmente cumulate ce sunt mai mici decât valoarea 1 milimetru.

**DATE DESPRE IMOBILUL NR. 3700**

Oficiul de Cadastru și Publicitate Imobiliară ARGES
Biroul de Cadastru și Publicitate Imobiliară Campulung

A. Partea I. Descrierea imobilului

TEREN Necunoscut

Adresa: Loc. Matau, Jud. Arges

Nr. Crt	Nr cadastral Nr. topografic	Suprafața* (mp)	Observații / Referințe
A1		1.192	Sector cadastral:25 Teren neimprejmuit;

B. Partea II. Proprietari și acte

Inscrieri privitoare la dreptul de proprietate și alte drepturi reale		Referințe
/		
Act Administrativ nr. 4926, din 11/11/2024 emis de PRIMĂRIA COMUNEI MIOARELE;		
B1	Inscrierea posesiei, drept de PROPRIETATE, dobandit prin Lege, cota actuala 1/1, cota initiala 1/1 1) NEIDENTIFICAT NEIDENTIFICAT	A1
Act Normativ nr. 7, din 13/03/1996 emis de PARLAMENTUL ROMÂNIEI (art.13);		
B2	Se notează mențiunea de proprietar neidentificat	A1

C. Partea III. SARCINI .

Inscrieri privind dezmembramintele dreptului de proprietate, drepturi reale de garanție și sarcini	Referințe
NU SUNT	

Anexa Nr. 1 La Partea I

Teren

Nr cadastral	Suprafața (mp)*	Observații / Referințe
	1.192	

* Suprafața este determinată în planul de proiecție Stereo 70.



Date referitoare la teren

Crt	Categorie folosință	Intravilan	Suprafața (mp)	Tarla	Parcelă	Nr. topo	Observații / Referințe
1	drum	DA	333	-	-	-	
2	drum	NU	859	-	-	-	

Lungime Segmente

1) Valorile lungimilor segmentelor sunt obținute din proiecție în plan.

Punct început	X / Y	Punct sfârșit	X / Y	Lungime segment (** (m)
1	506.260,154 413.888,667	2	506.262,313 413.887,812	2.322
2	506.262,313 413.887,812	3	506.263,396 413.889,622	2.109
3	506.263,396 413.889,622	4	506.267,378 413.894,746	6.489
4	506.267,378 413.894,746	5	506.269,346 413.906,611	12.027

Punct început	X / Y	Punct sfârșit	X / Y	Lungime segment (** (m)
5	506.269,346 413.906,611	6	506.273,051 413.918,485	12.439
6	506.273,051 413.918,485	7	506.271,994 413.945,015	26.551
7	506.271,994 413.945,015	8	506.273,598 413.960,371	15.44
8	506.273,598 413.960,371	9	506.287,891 413.999,544	41.699
9	506.287,891 413.999,544	10	506.289,367 414.004,043	4.735
10	506.289,367 414.004,043	11	506.310,855 414.069,53	68.922
11	506.310,855 414.069,53	12	506.307,681 414.071,04	3.515
12	506.307,681 414.071,04	13	506.289,587 414.022,51	51.793
13	506.289,587 414.022,51	14	506.286,824 414.010,935	11.9
14	506.286,824 414.010,935	15	506.282,248 414.001,915	10.114
15	506.282,248 414.001,915	16	506.264,244 413.955,317	49.955
16	506.264,244 413.955,317	17	506.263,493 413.915,402	39.922
17	506.263,493 413.915,402	1	506.260,154 413.888,667	26.943

** Lungimile segmentelor sunt determinate în planul de proiecție Stereo 70 și sunt rotunjite la 1 milimetru.

*** Distanța dintre puncte este formată din segmente cumulate ce sunt mai mici decât valoarea 1 milimetru.

**DATE DESPRE IMOBILUL NR. 3701**

Oficiul de Cadastru și Publicitate Imobiliară ARGES
Biroul de Cadastru și Publicitate Imobiliară Campulung

A. Partea I. Descrierea imobilului

TEREN Extravilan

Adresa: Jud. Arges, Punct 'La Cetatuie'

Nr. Crt	Nr cadastral Nr. topografic	Suprafața* (mp)	Observații / Referințe
A1	81392	Din acte: 5.080 Masurata: 5.085	Sector cadastral:4 Teren imprejmuit;

B. Partea II. Proprietari și acte

Inscrieri privitoare la dreptul de proprietate și alte drepturi reale		Referințe
26463 / 06/12/2022		
Act Notarial nr. 211, din 05/12/2022 emis de Cazacu Sorin Benone;		
B2	Intabulare, drept de PROPRIETATE-bun propriu, dobandit prin Conventie, cota actuala 1/1, cota initiala 1/1 1) MOCANU LUMINITA NICOLETA	A1

C. Partea III. SARCINI .

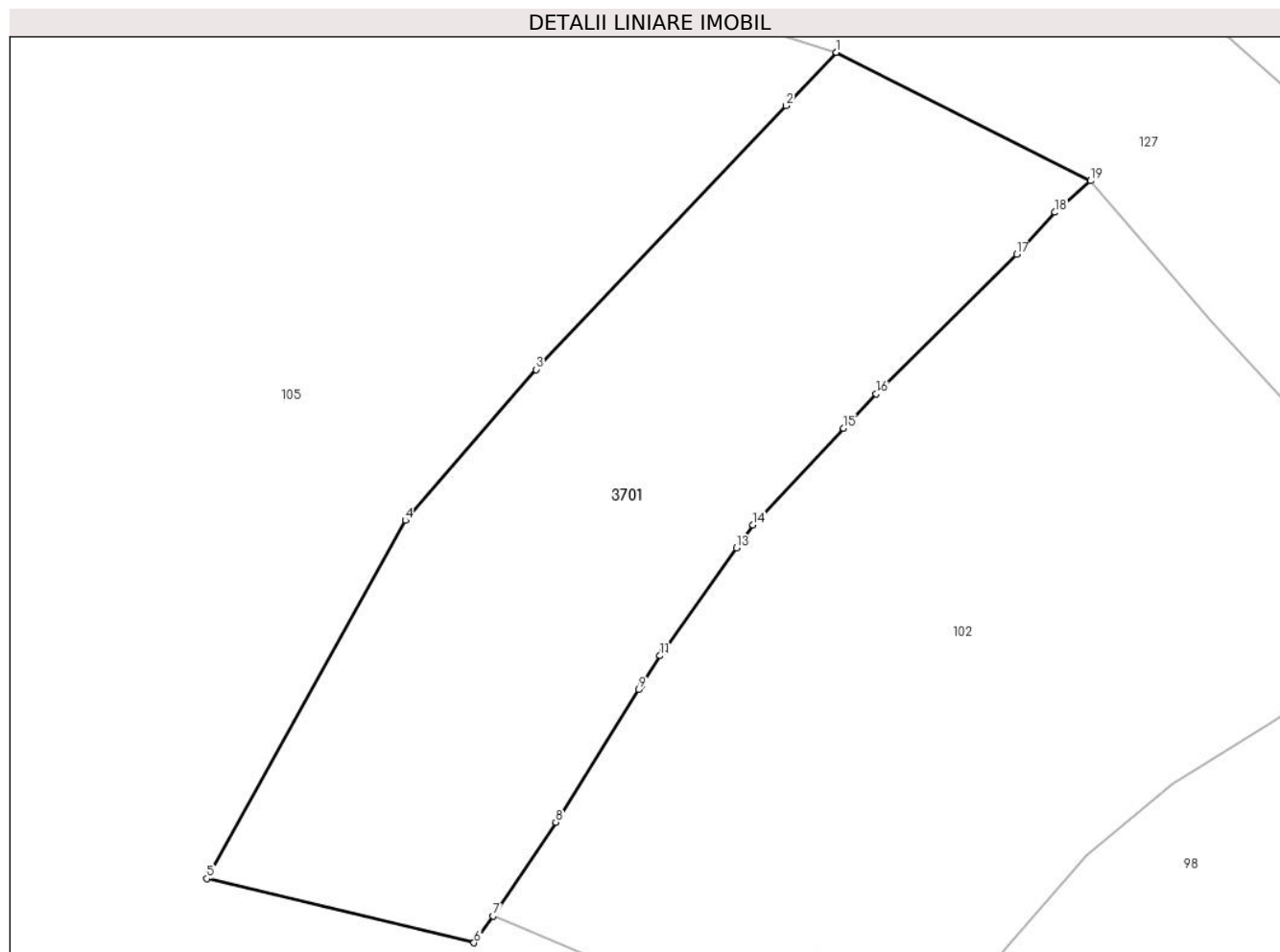
Inscrieri privind dezmembramintele dreptului de proprietate, drepturi reale de garanție și sarcini	Referințe
NU SUNT	

Anexa Nr. 1 La Partea I

Teren

Nr cadastral	Suprafața (mp)*	Observații / Referințe
81392	Din acte: 5.080 Masurata: 5.085	

* Suprafața este determinată în planul de proiecție Stereo 70.



Date referitoare la teren

Crt	Categorie folosință	Intra vilan	Suprafața (mp)	Tarla	Parcelă	Nr. topo	Observații / Referințe
1	livada	NU	5.085	-	-	-	

Lungime Segmente

1) Valorile lungimilor segmentelor sunt obținute din proiecție în plan.

Punct început	X / Y	Punct sfârșit	X / Y	Lungime segment (** (m)
1	507.228,568 416.316,473	2	507.221,724 416.309,245	9.954
2	507.221,724 416.309,245	3	507.187,774 416.273,39	49.378
3	507.187,774 416.273,39	4	507.170,007 416.252,906	27.116
4	507.170,007 416.252,906	5	507.143,012 416.204,235	55.656
5	507.143,012 416.204,235	6	507.179,33 416.195,525	37.348

Punct început	X / Y	Punct sfârșit	X / Y	Lungime segment (** (m)
6	507.179,33 416.195,525	7	507.181,92 416.199,154	4.458
7	507.181,92 416.199,154	8	507.190,436 416.211,89	15.321
8	507.190,436 416.211,89	9	507.201,737 416.229,914	21.274
9	507.201,737 416.229,914	10	507.202,054 416.230,419	0.596
10	507.202,054 416.230,419	11	507.204,618 416.234,509	4.827
11	507.204,618 416.234,509	12	507.205,063 416.235,138	0.77
12	507.205,063 416.235,138	13	507.214,981 416.249,139	17.158
13	507.214,981 416.249,139	14	507.217,218 416.252,298	3.871
14	507.217,218 416.252,298	15	507.229,563 416.265,393	17.997
15	507.229,563 416.265,393	16	507.233,981 416.270,079	6.44
16	507.233,981 416.270,079	17	507.253,05 416.289,029	26.884
17	507.253,05 416.289,029	18	507.258,261 416.294,746	7.736
18	507.258,261 416.294,746	19	507.263,108 416.299,023	6.464
19	507.263,108 416.299,023	1	507.228,568 416.316,473	38.698

** Lungimile segmentelor sunt determinate în planul de proiecție Stereo 70 și sunt rotunjite la 1 milimetru.

*** Distanța dintre puncte este formată din segmente cumulate ce sunt mai mici decât valoarea 1 milimetru.

**DATE DESPRE IMOBILUL NR. 3702**

Oficiul de Cadastru și Publicitate Imobiliară ARGES
Biroul de Cadastru și Publicitate Imobiliară Campulung

A. Partea I. Descrierea imobilului

TEREN Extravilan

Adresa: Jud. Arges, Punct 'Pe Set'

Nr. Crt	Nr cadastral Nr. topografic	Suprafața* (mp)	Observații / Referințe
A1	80241	Din acte: 5.000 Masurata: 4.998	Sector cadastral:11 Teren imprejmuit;

B. Partea II. Proprietari și acte

Inscrieri privitoare la dreptul de proprietate și alte drepturi reale		Referințe
15481 / 03/10/2011		
Act Notarial nr. 3746, din 30/09/2011 emis de BNP CAZACU SORIN BENONE;		
B1	Intabulare, drept de PROPRIETATE, dobandit prin Conventie, cota actuala 1/1, cota initiala 1/1 1) ȘTEFĂNESCU MIRCEA 2) ȘTEFĂNESCU ARIADNA-PAULA-DOMNICA, soti	A1

C. Partea III. SARCINI .

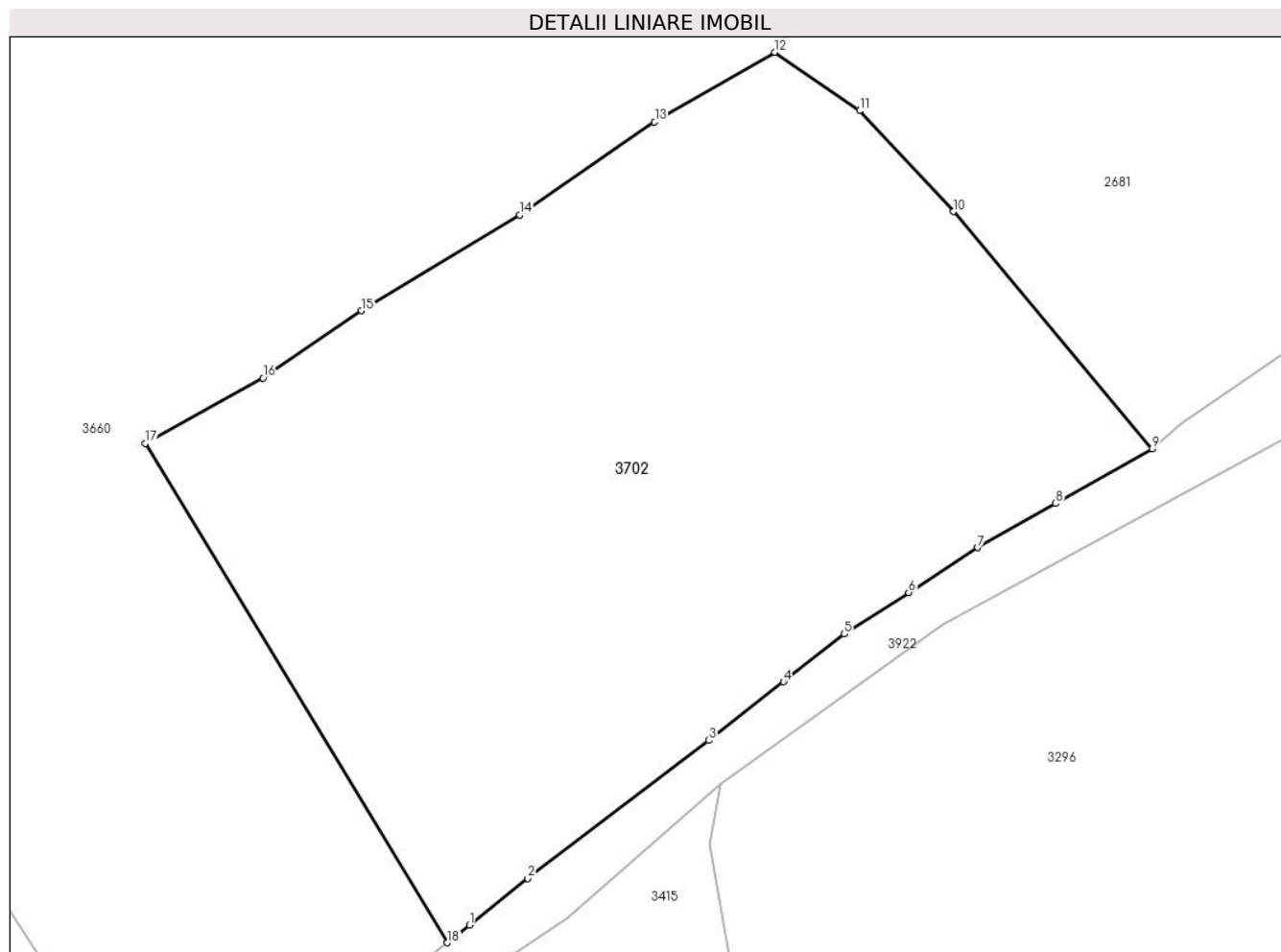
Inscrieri privind dezmembramintele dreptului de proprietate, drepturi reale de garanție și sarcini	Referințe
NU SUNT	

Anexa Nr. 1 La Partea I

Teren

Nr cadastral	Suprafața (mp)*	Observații / Referințe
80241	Din acte: 5.000 Masurata: 4.998	

* Suprafața este determinată în planul de proiecție Stereo 70.



Date referitoare la teren

Crt	Categorie folosință	Intra vilan	Suprafața (mp)	Tarla	Parcelă	Nr. topo	Observații / Referințe
1	faneata	NU	4.998	-	-	-	

Lungime Segmente

1) Valorile lungimilor segmentelor sunt obținute din proiecție în plan.

Punct început	X / Y	Punct sfârșit	X / Y	Lungime segment (** (m)
1	507.882,954 415.230,654	2	507.889,137 415.235,609	7.923
2	507.889,137 415.235,609	3	507.908,394 415.250,284	24.211
3	507.908,394 415.250,284	4	507.916,311 415.256,488	10.058
4	507.916,311 415.256,488	5	507.922,776 415.261,555	8.214
5	507.922,776 415.261,555	6	507.929,598 415.265,981	8.132

Punct început	X / Y	Punct sfârşit	X / Y	Lungime segment (** (m)
6	507.929,598 415.265,981	7	507.936,948 415.270,75	8.762
7	507.936,948 415.270,75	8	507.945,197 415.275,425	9.482
8	507.945,197 415.275,425	9	507.955,467 415.281,246	11.805
9	507.955,467 415.281,246	10	507.934,378 415.306,416	32.837
10	507.934,378 415.306,416	11	507.924,388 415.317,127	14.647
11	507.924,388 415.317,127	12	507.915,399 415.323,326	10.919
12	507.915,399 415.323,326	13	507.902,629 415.315,926	14.759
13	507.902,629 415.315,926	14	507.888,297 415.306,07	17.394
14	507.888,297 415.306,07	15	507.871,517 415.295,886	19.629
15	507.871,517 415.295,886	16	507.861,036 415.288,75	12.68
16	507.861,036 415.288,75	17	507.848,533 415.281,793	14.308
17	507.848,533 415.281,793	18	507.880,622 415.228,785	61.964
18	507.880,622 415.228,785	1	507.882,954 415.230,654	2.989

** Lungimile segmentelor sunt determinate în planul de proiecție Stereo 70 și sunt rotunjite la 1 milimetru.

*** Distanța dintre puncte este formată din segmente cumulate ce sunt mai mici decât valoarea 1 milimetru.

**DATE DESPRE IMOBILUL NR. 3703**

Oficiul de Cadastru și Publicitate Imobiliară ARGES
Biroul de Cadastru și Publicitate Imobiliară Campulung

A. Partea I. Descrierea imobilului

TEREN Extravilan

Adresa: Jud. Arges

Nr. Crt	Nr cadastral Nr. topografic	Suprafața* (mp)	Observații / Referințe
A1	80299	18.720	Sector cadastral:11 Teren neimprejmuit; Punct 'Claci VI. Mataului'

B. Partea II. Proprietari și acte

Inscrieri privitoare la dreptul de proprietate și alte drepturi reale		Referințe
13819 / 05/11/2012		
Act Notarial nr. 3923, din 02/11/2012 emis de CAZACU SORIN BENONE;		
B5	Intabulare, drept de PROPRIETATE, dobandit prin Conventie, cota actuala 1/1, cota initiala 1/1 1) DECA ION, casatorit cu 2) DECA PETRA	A1
3358 / 16/02/2023		
Act Administrativ nr. 1195, din 18/01/2023 emis de OCPI ARGES;		
B6	se noteaza propunerea de dezmembrare a imobilului cu nr. cadastral 80299 din CF 80299 / Mioarele , conform cererii inregistrata sub nr. 1195/18.01.2023 , in doua corpuri de proprietate distincte, avand nr. cadastral 81777 si 81778	A1

C. Partea III. SARCINI .

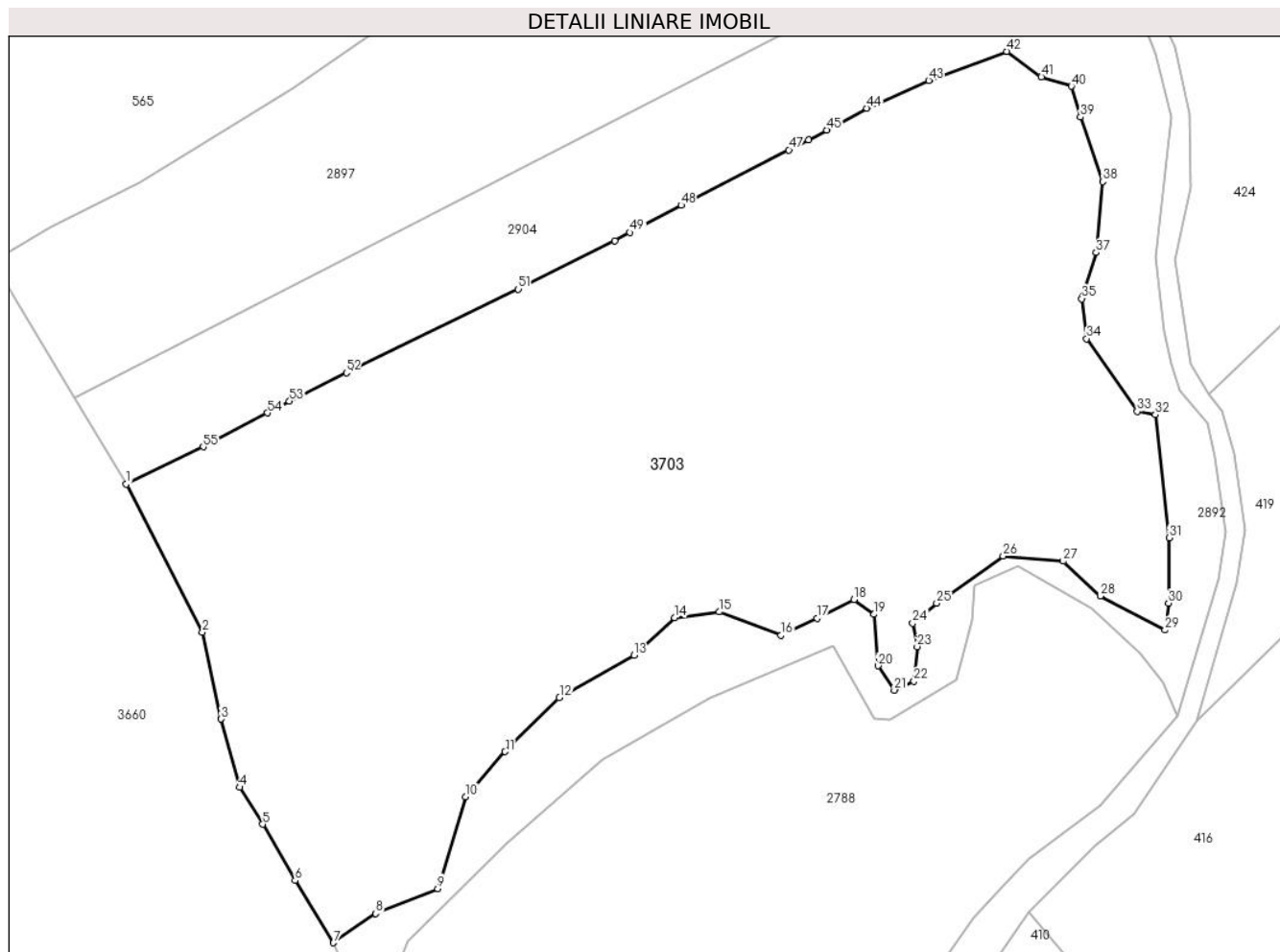
Inscrieri privind dezmembramintele dreptului de proprietate, drepturi reale de garanție și sarcini	Referințe
NU SUNT	

Anexa Nr. 1 La Partea I

Teren

Nr cadastral	Suprafața (mp)*	Observații / Referințe
80299	18.720	Punct 'Claci Vl. Mataului'

* Suprafața este determinată în planul de proiecție Stereo 70.



Date referitoare la teren

Crt	Categorie folosință	Intravilan	Suprafața (mp)	Tarla	Parcelă	Nr. topo	Observații / Referințe
1	arabil	NU	4.412	14	-	-	
2	faneata	NU	14.308	14	-	-	

Lungime Segmente

1) Valorile lungimilor segmentelor sunt obținute din proiecție în plan.

Punct început	X / Y	Punct sfârșit	X / Y	Lungime segment	Punct început	X / Y	Punct sfârșit	X / Y	Lungime segment	Punct început	X / Y	Punct sfârșit	X / Y	Lungime segment
1	507.976,235 415.661,804	2	507.991,829 415.631,439	34.135	2	507.991,829 415.631,439	3	507.995,677 415.613,661	18.19	3	507.995,677 415.613,661	4	507.999,481 415.599,661	14.508
4	507.999,481 415.599,661	5	508.004,213 415.592,11	8.911	5	508.004,213 415.592,11	6	508.010,878 415.580,556	13.339	6	508.010,878 415.580,556	7	508.018,727 415.567,818	14.962
7	508.018,727 415.567,818	8	508.027,408 415.573,818	10.553	8	508.027,408 415.573,818	9	508.040,163 415.578,903	13.731	9	508.040,163 415.578,903	10	508.045,82 415.597,754	19.682
10	508.045,82 415.597,754	11	508.053,964 415.606,994	12.317	11	508.053,964 415.606,994	12	508.065,1 415.618,058	15.698	12	508.065,1 415.618,058	13	508.080,402 415.626,715	17.581
13	508.080,402 415.626,715	14	508.088,779 415.634,431	11.389	14	508.088,779 415.634,431	15	508.097,9 415.635,614	9.197	15	508.097,9 415.635,614	16	508.110,574 415.630,885	13.528

Punct început	X / Y	Punct sfârșit	X / Y	Lungime segment	Punct început	X / Y	Punct sfârșit	X / Y	Lungime segment	Punct început	X / Y	Punct sfârșit	X / Y	Lungime segment
16	508.110,574 415.630,885	17	508.117,956 415.634,358	8.158	17	508.117,956 415.634,358	18	508.125,548 415.638,145	8.484	18	508.125,548 415.638,145	19	508.129,664 415.635,143	5.094
19	508.129,664 415.635,143	20	508.130,462 415.624,592	10.581	20	508.130,462 415.624,592	21	508.133,809 415.619,587	6.021	21	508.133,809 415.619,587	22	508.137,836 415.621,452	4.438
22	508.137,836 415.621,452	23	508.138,535 415.628,526	7.108	23	508.138,535 415.628,526	24	508.137,603 415.633,288	4.852	24	508.137,603 415.633,288	25	508.142,514 415.637,394	6.401
25	508.142,514 415.637,394	26	508.156,16 415.647,082	16.735	26	508.156,16 415.647,082	27	508.168,472 415.646,029	12.357	27	508.168,472 415.646,029	28	508.176,1 415.638,902	10.439
28	508.176,1 415.638,902	29	508.189,375 415.631,891	15.013	29	508.189,375 415.631,891	30	508.190,076 415.637,44	5.593	30	508.190,076 415.637,44	31	508.190,2 415.650,811	13.372
31	508.190,2 415.650,811	32	508.187,391 415.676,069	25.414	32	508.187,391 415.676,069	33	508.183,649 415.676,717	3.798	33	508.183,649 415.676,717	34	508.173,292 415.691,632	18.158
34	508.173,292 415.691,632	35	508.172,242 415.699,801	8.236	35	508.172,242 415.699,801	36	508.172,36 415.700,17	0.387	36	508.172,36 415.700,17	37	508.175,277 415.709,251	9.538
37	508.175,277 415.709,251	38	508.176,549 415.723,831	14.635	38	508.176,549 415.723,831	39	508.172,013 415.737,058	13.983	39	508.172,013 415.737,058	40	508.170,166 415.743,352	6.559
40	508.170,166 415.743,352	41	508.164,004 415.745,253	6.449	41	508.164,004 415.745,253	42	508.156,904 415.750,494	8.825	42	508.156,904 415.750,494	43	508.140,859 415.744,58	17.1
43	508.140,859 415.744,58	44	508.128,195 415.738,834	13.907	44	508.128,195 415.738,834	45	508.119,941 415.734,385	9.377	45	508.119,941 415.734,385	46	508.116,205 415.732,372	4.244
46	508.116,205 415.732,372	47	508.112,192 415.730,316	4.509	47	508.112,192 415.730,316	48	508.090,064 415.718,986	24.86	48	508.090,064 415.718,986	49	508.079,594 415.713,383	11.875
49	508.079,594 415.713,383	50	508.076,446 415.711,702	3.569	50	508.076,446 415.711,702	51	508.056,665 415.701,777	22.131	51	508.056,665 415.701,777	52	508.021,377 415.684,635	39.231
52	508.021,377 415.684,635	53	508.009,685 415.678,803	13.066	53	508.009,685 415.678,803	54	508.005,182 415.676,424	5.093	54	508.005,182 415.676,424	55	507.992,011 415.669,468	14.895
55	507.992,011 415.669,468	1	507.976,235 415.661,804	17.539										

** Lungimile segmentelor sunt determinate în planul de proiecție Stereo 70 și sunt rotunjite la 1 milimetru.

*** Distanța dintre puncte este formată din segmente cumulate ce sunt mai mici decât valoarea 1 milimetru.

**DATE DESPRE IMOBILUL NR. 3704**

Oficiul de Cadastru și Publicitate Imobiliară ARGES
Biroul de Cadastru și Publicitate Imobiliară Campulung

A. Partea I. Descrierea imobilului

TEREN Extravilan

Adresa: Jud. Arges

Nr. Crt	Nr cadastral Nr. topografic	Suprafața* (mp)	Observații / Referințe
A1		63.600	Sector cadastral:8 Teren neimprejmuit;

B. Partea II. Proprietari și acte

Inscrieri privitoare la dreptul de proprietate și alte drepturi reale		Referințe
/		
Act Administrativ nr. 4926, din 11/11/2024 emis de PRIMĂRIA COMUNEI MIOARELE;		
B1	Inscrierea posesiei, drept de PROPRIETATE, dobandit prin Lege, cota actuala 1/1, cota initiala 1/1 1) NEIDENTIFICAT NEIDENTIFICAT	A1
Act Normativ nr. 7, din 13/03/1996 emis de PARLAMENTUL ROMÂNIEI (art.13);		
B2	Se notează mențiunea de proprietar neidentificat	A1

C. Partea III. SARCINI .

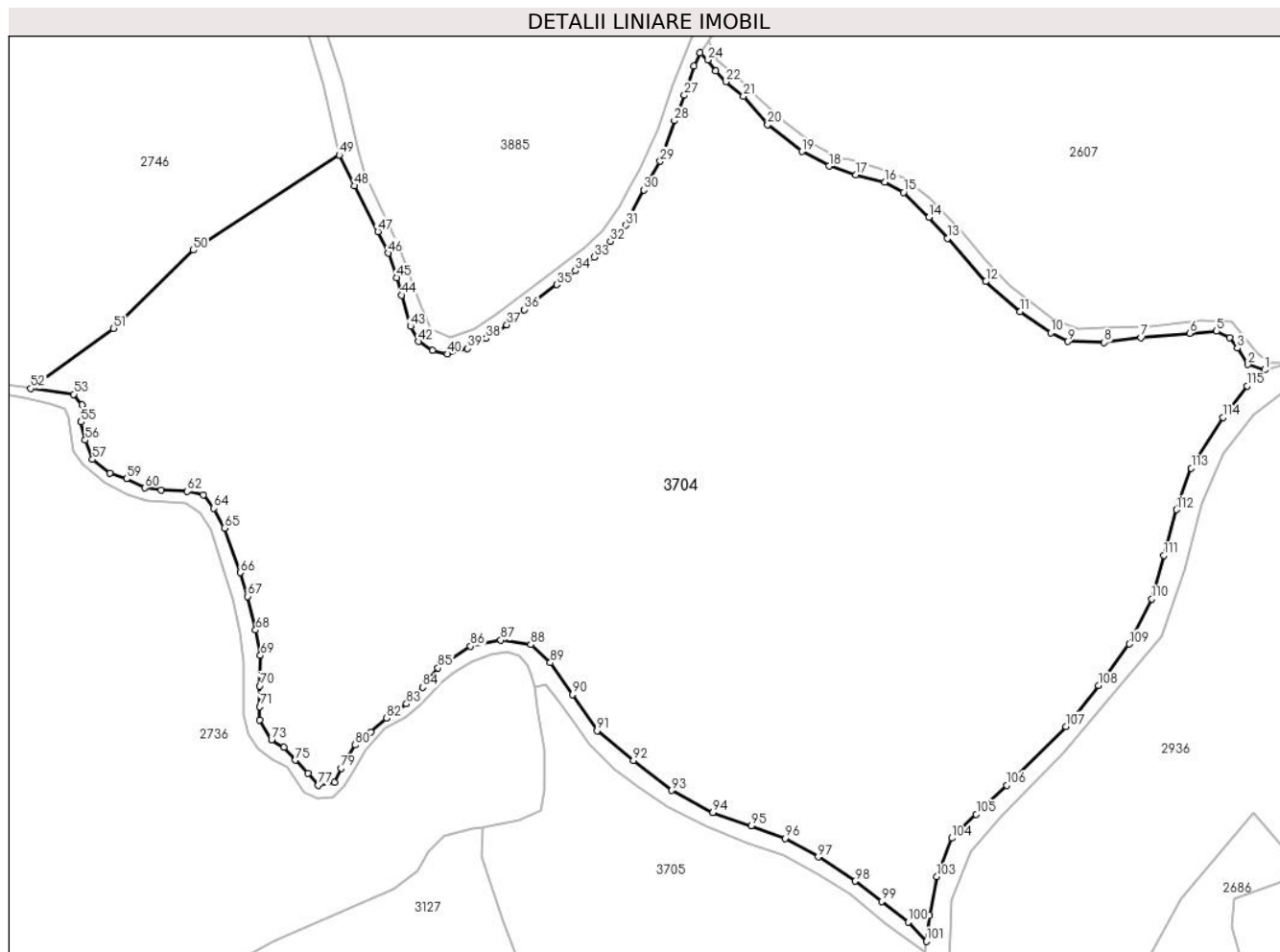
Inscrieri privind dezmembramintele dreptului de proprietate, drepturi reale de garanție și sarcini	Referințe
NU SUNT	

Anexa Nr. 1 La Partea I

Teren

Nr cadastral	Suprafața (mp)*	Observații / Referințe
	63.600	

* Suprafața este determinată în planul de proiecție Stereo 70.



Date referitoare la teren

Crt	Categorie folosință	Intravilan	Suprafața (mp)	Tarla	Parcelă	Nr. topo	Observații / Referințe
1	faneata	NU	63.600	-	-	-	

Lungime Segmente

1) Valorile lungimilor segmentelor sunt obținute din proiecție în plan.

Punct început	X / Y	Punct sfârșit	X / Y	Lungime segment	Punct început	X / Y	Punct sfârșit	X / Y	Lungime segment	Punct început	X / Y	Punct sfârșit	X / Y	Lungime segment
1	510.893,044 415.280,666	2	510.887,253 415.282,596	6.104	2	510.887,253 415.282,596	3	510.883,513 415.288,266	6.792	3	510.883,513 415.288,266	4	510.880,859 415.292,006	4.586
4	510.880,859 415.292,006	5	510.876,275 415.294,178	5.073	5	510.876,275 415.294,178	6	510.866,866 415.293,454	9.437	6	510.866,866 415.293,454	7	510.849,977 415.291,885	16.962
7	510.849,977 415.291,885	8	510.837,189 415.290,197	12.899	8	510.837,189 415.290,197	9	510.824,402 415.290,558	12.792	9	510.824,402 415.290,558	10	510.818,611 415.293,574	6.529
10	510.818,611 415.293,574	11	510.807,754 415.300,933	13.116	11	510.807,754 415.300,933	12	510.795,932 415.311,428	15.808	12	510.795,932 415.311,428	13	510.782,541 415.326,508	20.167
13	510.782,541 415.326,508	14	510.776,027 415.333,746	9.738	14	510.776,027 415.333,746	15	510.767,22 415.342,432	12.37	15	510.767,22 415.342,432	16	510.760,827 415.346,051	7.346
16	510.760,827 415.346,051	17	510.750,693 415.348,584	10.446	17	510.750,693 415.348,584	18	510.741,284 415.351,6	9.881	18	510.741,284 415.351,6	19	510.731,874 415.356,667	10.687

Punct început	X / Y	Punct sfârșit	X / Y	Lungime segment	Punct început	X / Y	Punct sfârșit	X / Y	Lungime segment	Punct început	X / Y	Punct sfârșit	X / Y	Lungime segment
19	510.731,874 415.356,667	20	510.719,931 415.366,076	15.204	20	510.719,931 415.366,076	21	510.711,487 415.375,848	12.915	21	510.711,487 415.375,848	22	510.705,334 415.380,915	7.971
22	510.705,334 415.380,915	23	510.701,836 415.384,775	5.209	23	510.701,836 415.384,775	24	510.699,182 415.388,515	4.586	24	510.699,182 415.388,515	25	510.696,407 415.390,927	3.677
25	510.696,407 415.390,927	26	510.694,356 415.386,343	5.022	26	510.694,356 415.386,343	27	510.690,978 415.376,21	10.681	27	510.690,978 415.376,21	28	510.687,48 415.367,403	9.476
28	510.687,48 415.367,403	29	510.682,534 415.353,289	14.956	29	510.682,534 415.353,289	30	510.676,743 415.343,276	11.567	30	510.676,743 415.343,276	31	510.670,591 415.330,971	13.757
31	510.670,591 415.330,971	32	510.665,162 415.325,422	7.763	32	510.665,162 415.325,422	33	510.659,613 415.319,873	7.847	33	510.659,613 415.319,873	34	510.652,978 415.315,168	8.134
34	510.652,978 415.315,168	35	510.646,464 415.310,343	8.106	35	510.646,464 415.310,343	36	510.635,245 415.301,657	14.188	36	510.635,245 415.301,657	37	510.629,092 415.296,349	8.126
37	510.629,092 415.296,349	38	510.621,854 415.291,644	8.633	38	510.621,854 415.291,644	39	510.615,46 415.288,146	7.288	39	510.615,46 415.288,146	40	510.608,343 415.286,216	7.374
40	510.608,343 415.286,216	41	510.603,155 415.287,422	5.326	41	510.603,155 415.287,422	42	510.598,33 415.290,558	5.755	42	510.598,33 415.290,558	43	510.595,555 415.295,866	5.99
43	510.595,555 415.295,866	44	510.592,419 415.306,724	11.302	44	510.592,419 415.306,724	45	510.590,73 415.312,755	6.263	45	510.590,73 415.312,755	46	510.587,835 415.321,321	9.042
46	510.587,835 415.321,321	47	510.584,216 415.328,8	8.309	47	510.584,216 415.328,8	48	510.576,133 415.344,724	17.858	48	510.576,133 415.344,724	49	510.570,771 415.355,502	12.038
49	510.570,771 415.355,502	50	510.519,959 415.322,351	60.67	50	510.519,959 415.322,351	51	510.492,164 415.295,136	38.9	51	510.492,164 415.295,136	52	510.463,284 415.274,218	35.66
52	510.463,284 415.274,218	53	510.478,297 415.272,222	15.145	53	510.478,297 415.272,222	54	510.481,072 415.268,482	4.657	54	510.481,072 415.268,482	55	510.480,831 415.262,571	5.916
55	510.480,831 415.262,571	56	510.482,278 415.256,298	6.438	56	510.482,278 415.256,298	57	510.484,812 415.249,542	7.216	57	510.484,812 415.249,542	58	510.490,843 415.244,717	7.724
58	510.490,843 415.244,717	59	510.496,634 415.242,787	6.104	59	510.496,634 415.242,787	60	510.503,148 415.239,65	7.23	60	510.503,148 415.239,65	61	510.508,698 415.238,926	5.597
61	510.508,698 415.238,926	62	510.517,866 415.238,444	9.181	62	510.517,866 415.238,444	63	510.523,415 415.237,237	5.679	63	510.523,415 415.237,237	64	510.527,034 415.232,533	5.935
64	510.527,034 415.232,533	65	510.530,774 415.225,656	7.828	65	510.530,774 415.225,656	66	510.536,323 415.210,215	16.408	66	510.536,323 415.210,215	67	510.538,857 415.201,891	8.701
67	510.538,857 415.201,891	68	510.541,631 415.190,189	12.026	68	510.541,631 415.190,189	69	510.543,32 415.181,383	8.967	69	510.543,32 415.181,383	70	510.543,079 415.170,767	10.619
70	510.543,079 415.170,767	71	510.543,079 415.163,529	7.238	71	510.543,079 415.163,529	72	510.542,958 415.158,945	4.586	72	510.542,958 415.158,945	73	510.547,18 415.152,068	8.07
73	510.547,18 415.152,068	74	510.551,403 415.149,414	4.988	74	510.551,403 415.149,414	75	510.555,504 415.144,951	6.061	75	510.555,504 415.144,951	76	510.559,847 415.140,367	6.315
76	510.559,847 415.140,367	77	510.563,466 415.136,265	5.47	77	510.563,466 415.136,265	78	510.569,016 415.137,23	5.633	78	510.569,016 415.137,23	79	510.571,428 415.142,056	5.395
79	510.571,428 415.142,056	80	510.576,254 415.150,259	9.517	80	510.576,254 415.150,259	81	510.581,803 415.154,722	7.121	81	510.581,803 415.154,722	82	510.587,232 415.159,548	7.264
82	510.587,232 415.159,548	83	510.594,228 415.164,494	8.568	83	510.594,228 415.164,494	84	510.599,898 415.170,284	8.104	84	510.599,898 415.170,284	85	510.605,086 415.177,04	8.518
85	510.605,086 415.177,04	86	510.616,425 415.184,64	13.65	86	510.616,425 415.184,64	87	510.627,041 415.186,691	10.812	87	510.627,041 415.186,691	88	510.637,416 415.185,123	10.493
88	510.637,416 415.185,123	89	510.644,292 415.178,85	9.308	89	510.644,292 415.178,85	90	510.651,892 415.167,751	13.452	90	510.651,892 415.167,751	91	510.660,578 415.155,205	15.259
91	510.660,578 415.155,205	92	510.673,124 415.144,83	16.28	92	510.673,124 415.144,83	93	510.686,515 415.134,456	16.939	93	510.686,515 415.134,456	94	510.700,871 415.126,735	16.301
94	510.700,871 415.126,735	95	510.714,261 415.122,151	14.153	95	510.714,261 415.122,151	96	510.725,963 415.117,687	12.525	96	510.725,963 415.117,687	97	510.737,544 415.111,294	13.228
97	510.737,544 415.111,294	98	510.750,331 415.102,849	15.324	98	510.750,331 415.102,849	99	510.759,741 415.095,852	11.726	99	510.759,741 415.095,852	100	510.768,909 415.088,614	11.681
100	510.768,909 415.088,614	101	510.775,182 415.081,979	9.131	101	510.775,182 415.081,979	102	510.776,389 415.090,906	9.008	102	510.776,389 415.090,906	103	510.778,922 415.104,417	13.746
103	510.778,922 415.104,417	104	510.784,109 415.117,808	14.36	104	510.784,109 415.117,808	105	510.792,554 415.126,132	11.858	105	510.792,554 415.126,132	106	510.803,17 415.136,265	14.676
106	510.803,17 415.136,265	107	510.823,799 415.156,653	29.004	107	510.823,799 415.156,653	108	510.835,138 415.170,888	18.199	108	510.835,138 415.170,888	109	510.845,875 415.185,364	18.023
109	510.845,875 415.185,364	110	510.853,716 415.201,047	17.534	110	510.853,716 415.201,047	111	510.857,938 415.216,126	15.659	111	510.857,938 415.216,126	112	510.862,281 415.232,05	16.506
112	510.862,281 415.232,05	113	510.867,469 415.246,526	15.378	113	510.867,469 415.246,526	114	510.878,567 415.264,139	20.818	114	510.878,567 415.264,139	115	510.886,891 415.275,117	13.777
115	510.886,891 415.275,117	1	510.893,044 415.280,666	8.286										

**** Lungimile segmentelor sunt determinate în planul de proiecție Stereo 70 și sunt rotunjite la 1 milimetru.**

***** Distanța dintre puncte este formată din segmente cumulate ce sunt mai mici decât valoarea 1 milimetru.**

**DATE DESPRE IMOBILUL NR. 3705**

Oficiul de Cadastru și Publicitate Imobiliară ARGES
Biroul de Cadastru și Publicitate Imobiliară Campulung

A. Partea I. Descrierea imobilului

TEREN Extravilan

Adresa: Jud. Arges

Nr. Crt	Nr cadastral Nr. topografic	Suprafața* (mp)	Observații / Referințe
A1		8.950	Sector cadastral:8 Teren neimprejmuit;

B. Partea II. Proprietari și acte

Inscrieri privitoare la dreptul de proprietate și alte drepturi reale		Referințe
/		
Act Administrativ nr. 4926, din 11/11/2024 emis de PRIMĂRIA COMUNEI MIOARELE;		
B1	Inscrierea posesiei, drept de PROPRIETATE, dobandit prin Lege, cota actuala 1/1, cota initiala 1/1 1) NEIDENTIFICAT NEIDENTIFICAT	A1
Act Normativ nr. 7, din 13/03/1996 emis de PARLAMENTUL ROMÂNIEI (art.13);		
B2	Se notează mențiunea de proprietar neidentificat	A1

C. Partea III. SARCINI .

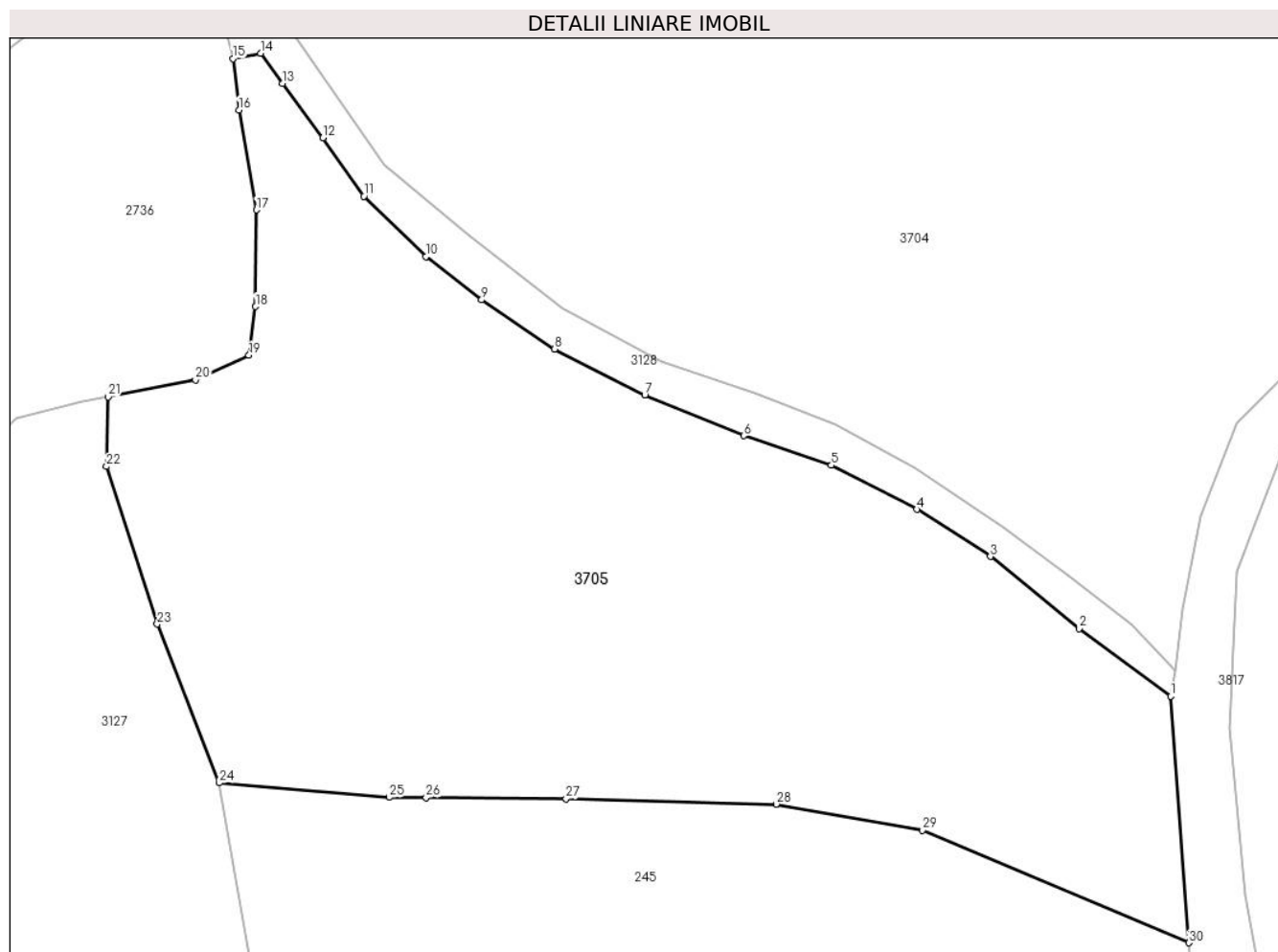
Inscrieri privind dezmembramintele dreptului de proprietate, drepturi reale de garanție și sarcini	Referințe
NU SUNT	

Anexa Nr. 1 La Partea I

Teren

Nr cadastral	Suprafața (mp)*	Observații / Referințe
	8.950	

* Suprafața este determinată în planul de proiecție Stereo 70.



Date referitoare la teren

Crt	Categorie folosință	Intra vilan	Suprafața (mp)	Tarla	Parcelă	Nr. topo	Observații / Referințe
1	faneata	NU	8.950	-	-	-	

Lungime Segmente

1) Valorile lungimilor segmentelor sunt obținute din proiecție în plan.

Punct început	X / Y	Punct sfârșit	X / Y	Lungime segment (** (m)
1	510.774,579 415.078,3	2	510.761,309 415.088,071	16.479
3	510.748,461 415.098,506	4	510.737,785 415.105,322	12.666
5	510.725,42 415.111,716	6	510.712,753 415.115,998	13.371
7	510.698,398 415.121,909	8	510.685,309 415.128,544	14.675
9	510.674,753 415.135,662	10	510.666,67 415.141,935	10.232

Punct început	X / Y	Punct sfârșit	X / Y	Lungime segment (** (m)
2	510.761,309 415.088,071	3	510.748,461 415.098,506	16.552
4	510.737,785 415.105,322	5	510.725,42 415.111,716	13.92
6	510.712,753 415.115,998	7	510.698,398 415.121,909	15.524
8	510.685,309 415.128,544	9	510.674,753 415.135,662	12.732
10	510.666,67 415.141,935	11	510.657,683 415.150,681	12.54

Punct început	X / Y	Punct sfârșit	X / Y	Lungime segment (** (m))
11	510.657,683 415.150,681	12	510.651,772 415.159,126	10.308
13	510.645,921 415.167,027	14	510.642,724 415.171,37	5.393
15	510.638,743 415.170,586	16	510.639,588 415.163,167	7.467
17	510.642,121 415.148,691	18	510.642,0 415.134,697	13.995
19	510.641,035 415.127,64	20	510.633,314 415.124,081	8.502
21	510.620,648 415.121,608	22	510.620,406 415.111,535	10.076
23	510.627,765 415.088,735	24	510.636,744 415.065,753	24.674
25	510.661,35 415.063,653	26	510.666,696 415.063,61	5.346
27	510.686,971 415.063,446	28	510.717,426 415.062,66	30.465
29	510.738,638 415.058,868	30	510.777,216 415.042,594	41.87

Punct început	X / Y	Punct sfârșit	X / Y	Lungime segment (** (m))
12	510.651,772 415.159,126	13	510.645,921 415.167,027	9.832
14	510.642,724 415.171,37	15	510.638,743 415.170,586	4.057
16	510.639,588 415.163,167	17	510.642,121 415.148,691	14.696
18	510.642,0 415.134,697	19	510.641,035 415.127,64	7.123
20	510.633,314 415.124,081	21	510.620,648 415.121,608	12.905
22	510.620,406 415.111,535	23	510.627,765 415.088,735	23.958
24	510.636,744 415.065,753	25	510.661,35 415.063,653	24.695
26	510.666,696 415.063,61	27	510.686,971 415.063,446	20.276
28	510.717,426 415.062,66	29	510.738,638 415.058,868	21.548
30	510.777,216 415.042,594	1	510.774,579 415.078,3	35.803

** Lungimile segmentelor sunt determinate în planul de proiecție Stereo 70 și sunt rotunjite la 1 milimetru.

*** Distanța dintre puncte este formată din segmente cumulate ce sunt mai mici decât valoarea 1 milimetru.

**DATE DESPRE IMOBILUL NR. 3706**

Oficiul de Cadastru și Publicitate Imobiliară ARGES
Biroul de Cadastru și Publicitate Imobiliară Campulung

A. Partea I. Descrierea imobilului

TEREN Extravilan

Adresa: Jud. Arges

Nr. Crt	Nr cadastral Nr. topografic	Suprafața* (mp)	Observații / Referințe
A1		6.716	Sector cadastral:2 Teren imprejmuit;

B. Partea II. Proprietari și acte

Inscrieri privitoare la dreptul de proprietate și alte drepturi reale		Referințe
/		
Act Administrativ nr. 4926, din 11/11/2024 emis de PRIMĂRIA COMUNEI MIOARELE;		
B1	Inscrierea posesiei, drept de PROPRIETATE, dobandit prin Lege, cota actuala 1/1, cota initiala 1/1 1) NEIDENTIFICAT NEIDENTIFICAT	A1
Act Normativ nr. 7, din 13/03/1996 emis de PARLAMENTUL ROMÂNIEI (art.13);		
B2	Se notează mențiunea de proprietar neidentificat	A1

C. Partea III. SARCINI .

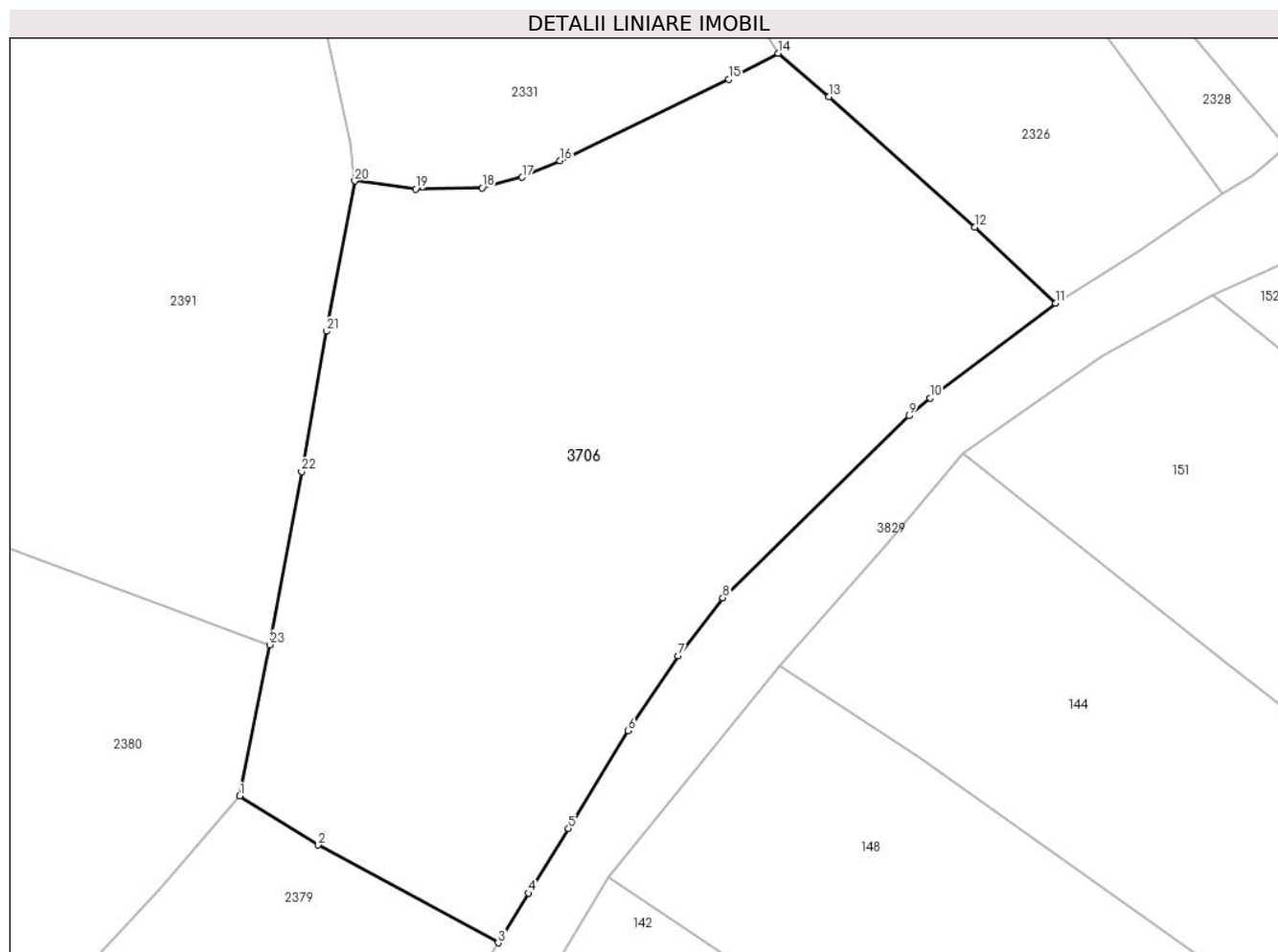
Inscrieri privind dezmembramintele dreptului de proprietate, drepturi reale de garanție și sarcini	Referințe
NU SUNT	

Anexa Nr. 1 La Partea I

Teren

Nr cadastral	Suprafața (mp)*	Observații / Referințe
	6.716	

* Suprafața este determinată în planul de proiecție Stereo 70.



Date referitoare la teren

Crt	Categorie folosință	Intravilan	Suprafața (mp)	Tarla	Parcelă	Nr. topo	Observații / Referințe
1	faneata	NU	6.716	-	-	-	

Lungime Segmente

1) Valorile lungimilor segmentelor sunt obținute din proiecție în plan.

Punct început	X / Y	Punct sfârșit	X / Y	Lungime segment (** (m)
1	506.797,359 416.619,417	2	506.807,841 416.612,877	12.355
3	506.831,838 416.599,838	4	506.835,92 416.606,46	7.779
5	506.841,236 416.615,083	6	506.849,226 416.628,113	15.285
7	506.855,895 416.638,078	8	506.861,832 416.645,876	9.801
9	506.886,708 416.670,129	10	506.889,483 416.672,487	3.642

Punct început	X / Y	Punct sfârșit	X / Y	Lungime segment (** (m)
2	506.807,841 416.612,877	3	506.831,838 416.599,838	27.311
4	506.835,92 416.606,46	5	506.841,236 416.615,083	10.13
6	506.849,226 416.628,113	7	506.855,895 416.638,078	11.991
8	506.861,832 416.645,876	9	506.886,708 416.670,129	34.742
10	506.889,483 416.672,487	11	506.906,248 416.685,174	21.024

Punct început	X / Y	Punct sfârșit	X / Y	Lungime segment (** (m)
11	506.906,248 416.685,174	12	506.895,495 416.695,308	14.776
13	506.876,025 416.712,689	14	506.869,203 416.718,499	8.961
15	506.862,624 416.715,007	16	506.840,109 416.704,154	24.994
17	506.835,048 416.701,951	18	506.829,693 416.700,547	5.536
19	506.820,829 416.700,401	20	506.812,724 416.701,468	8.175
21	506.808,899 416.681,416	22	506.805,617 416.662,706	18.996
23	506.801,382 416.639,586	1	506.797,359 416.619,417	20.566

Punct început	X / Y	Punct sfârșit	X / Y	Lungime segment (** (m)
12	506.895,495 416.695,308	13	506.876,025 416.712,689	26.099
14	506.869,203 416.718,499	15	506.862,624 416.715,007	7.448
16	506.840,109 416.704,154	17	506.835,048 416.701,951	5.52
18	506.829,693 416.700,547	19	506.820,829 416.700,401	8.865
20	506.812,724 416.701,468	21	506.808,899 416.681,416	20.414
22	506.805,617 416.662,706	23	506.801,382 416.639,586	23.505

** Lungimile segmentelor sunt determinate în planul de proiecție Stereo 70 și sunt rotunjite la 1 milimetru.

*** Distanța dintre puncte este formată din segmente cumulate ce sunt mai mici decât valoarea 1 milimetru.

**DATE DESPRE IMOBILUL NR. 3707**

Oficiul de Cadastru și Publicitate Imobiliară ARGES
Biroul de Cadastru și Publicitate Imobiliară Campulung

A. Partea I. Descrierea imobilului

TEREN Extravilan

Adresa: Jud. Arges, punct"Hodor-Lazoiu"

Nr. Crt	Nr cadastral Nr. topografic	Suprafața* (mp)	Observații / Referințe
A1	81772	Din acte: 127.646 Masurata: 128.131	Sector cadastral:1 Teren imprejmuat;

B. Partea II. Proprietari și acte

Inscrieri privitoare la dreptul de proprietate și alte drepturi reale	Referințe	
30638 / 13/12/2022		
Act Administrativ nr. 125652, din 27/01/2004 emis de COMISIA JUDETEANA ARGES (act administrativ nr 5614 din 21.11.2022, emis de PRIMARIA MIOARELE;act administrativ nr 18874 din 05.09.2022, emis de BCPI CAMPULUNG;act notarial nr 1058 din 17.10.2022, emis de BIN GHIZDAVAT VOROVENCI ANA CARINA;act administrativ nr 3114 din 30.06.2022, emis de PRIMARIA MIOARELE;act notarial nr 1035864/DW/LB din 22.06.2020, emis de BIROU NOTARIAL 57-Notar Delphine Wlache;act notarial nr 1030415/DW/LB din 25.03.2019, emis de BIROU NOTARIAL 57-Notar Delphine Wlache;act notarial nr 8 din 25.10.2022, emis de SPN CAZACU SORIN BENONE si LUCA ROBERT GABRIEL;act notarial nr 1252 din 13.10.2022, emis de SPN ZIPISI CORNELIA si ZIPISI ANDREEA;act notarial nr 99 din 14.10.2010, emis de Maitre Bruno DEMESSENCE, Notar la Paris(al 8-lea district));		
B1	Intabulare, drept de PROPRIETATE, dobandit prin Reconstituire, cota actuala 3/6, cota initiala 1/1 1) Filatu Petre Dimitrie Constantin 2) SAVESCU DUMITRU MIHAI , Lipsă CNP.	A1
Act Normativ nr. 17, din 17/03/2014 emis de Parlamentul Romaniei;		
B2	Imobil aflat sub incidenta art.3 alin.(1) din Legea 17/2014	A1
9425 / 03/03/2023		
Act Administrativ nr. 30638-incheiere cf, din 13/12/2022 emis de OCPI ARGES;		
B3	In temeiul art. 913 Cod civil se indreapta eroarea materiala strecurata in Cf nr. 81772 UAT Mioarele precum si in incheierea nr. 30638/13.12.2022 emisa de Oficiul de Cadastru si Publicitate Imobiliara Arges- Biroul de Cadastru si Publicitate Imobiliara Campulung in sensul ca in mod eronat a fost mentionat proprietarul tabular de sub B1.3 Ord, respectiv Savescu Dumitru Mihai ca fiind decedat	A1
12685 / 12/04/2023		
Act Administrativ nr. 11668, din 30/03/2023 emis de OCPI ARGES;		
B4	se noteaza propunerea de dezmembrare a imobilului cu nr. cadastral 81772 din CF 81772/Mioarele, conform cererii inregistrata sub nr. 11668/30.03.2023, in doua corpuri de proprietate distincte, avand nr. cadastral 81794 si 81795	A1
13303 / 08/04/2024		
Act Notarial nr. SUPLIMENT LA CERTIFICATUL DE MOSTENITOR 45/2009, din 21/02/2024 emis de SEQUENS NOTAIRES DE FAMILLES (act administrativ nr SERIA D10 NR 710809 din 12.12.2018, emis de PRIMARIA CAMPULUNG);		
B6	Intabulare, drept de PROPRIETATE-bun propriu, dobandit prin Succesiune, cota actuala 1/9, cota initiala 1/9 1) KAPFERER MICHEL RAOUL JEAN , Lipsă CNP.	A1
B7	Intabulare, drept de PROPRIETATE-bun propriu, dobandit prin Succesiune, cota actuala 1/9, cota initiala 1/9 1) KAPFERER BRIGITTE MARINA ELISABETH , Lipsă CNP.	A1
B8	Intabulare, drept de PROPRIETATE-bun propriu, dobandit prin Succesiune, cota actuala 1/9, cota initiala 1/9 1) KAPFERER JEAN NOËL MAURICE , Lipsă CNP.	A1
31241 / 26/07/2024		
Act Notarial nr. 1, din 19/07/2024 emis de DELPHINE WLACHE NOTAR ASOCIAT;		
B9	Intabulare, drept de PROPRIETATE-bun propriu, dobandit prin Succesiune, cota actuala 1/12, cota initiala 1/12 1) SĂVESCU TEOFIL VLAD , cetatean roman si francez	A1

Inscrieri privitoare la dreptul de proprietate și alte drepturi reale		Referințe
B10	Intabulare, drept de PROPRIETATE-bun propriu, dobandit prin Succesiune, cota actuala 1/12, cota initiala 1/12	A1
	1) SĂVESCU ALEXANDRU MIRCEA, cetatean roman si francez	

C. Partea III. SARCINI .

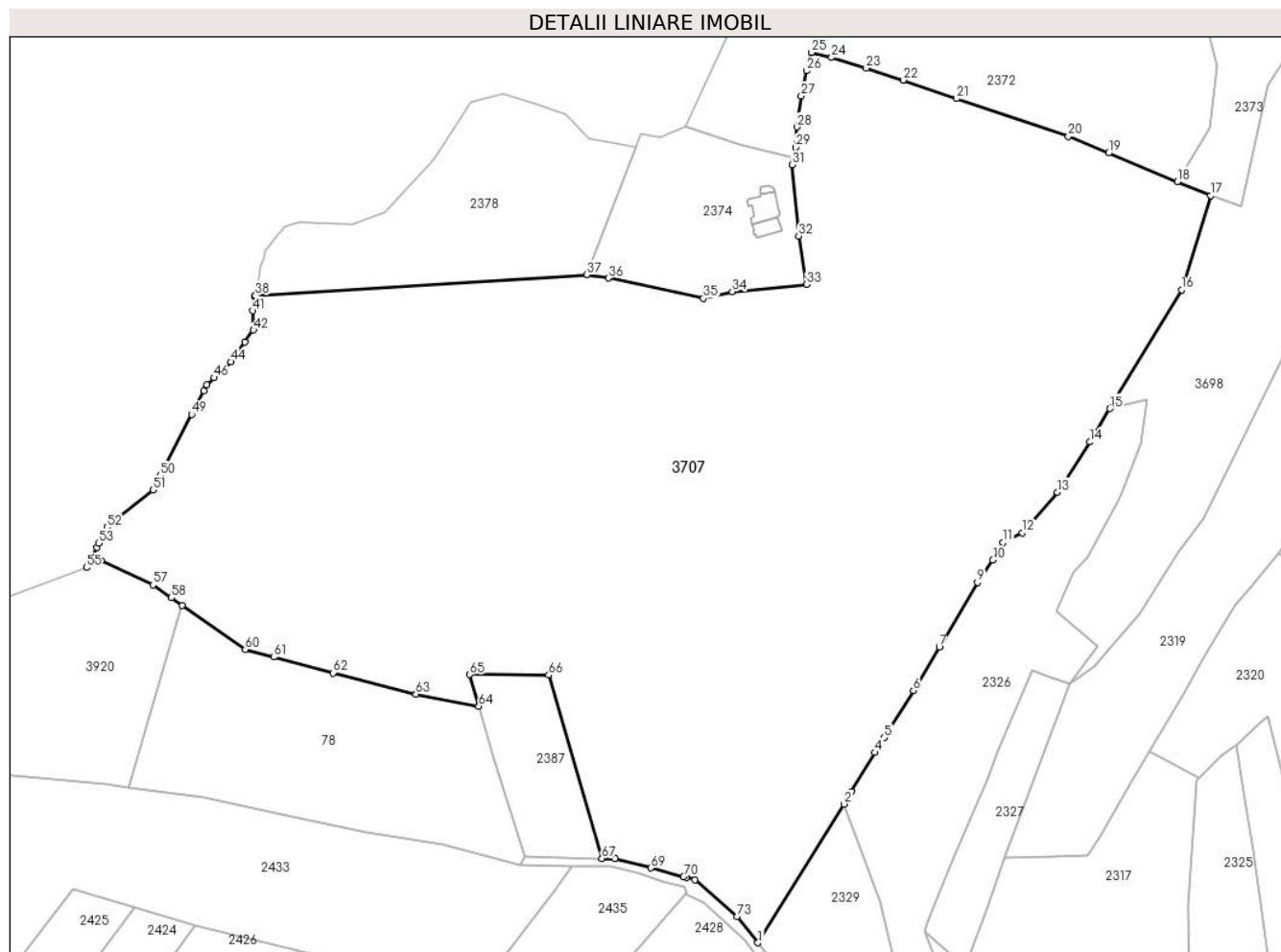
Inscrieri privind dezmembramintele dreptului de proprietate, drepturi reale de garanție și sarcini	Referințe
NU SUNT	

Anexa Nr. 1 La Partea I

Teren

Nr cadastral	Suprafața (mp)*	Observații / Referințe
81772	Din acte: 127.646 Masurata: 128.131	

* Suprafața este determinată în planul de proiecție Stereo 70.



Date referitoare la teren

Crt	Categorie folosință	Intra vilan	Suprafața (mp)	Tarla	Parcelă	Nr. topo	Observații / Referințe
1	faneata	NU	68.316	20	-	-	
2	drum	NU	1.729	20	-	-	
3	faneata	NU	58.086	20	-	-	

Lungime Segmente

1) Valorile lungimilor segmentelor sunt obținute din proiecție în plan.

Punct început	X / Y	Punct sfârșit	X / Y	Lungime segment
1	506.742,2 416.848,64	2	506.787,321 416.921,335	85.56
4	506.803,497 416.948,35	5	506.808,283 416.956,056	9.071
7	506.837,336 417.003,436	8	506.837,854 417.004,321	1.025
2	506.787,321 416.921,335	3	506.791,158 416.927,744	7.47
5	506.808,283 416.956,056	6	506.823,687 416.980,857	29.19 5
8	506.837,854 417.004,321	9	506.857,26 417.037,427	38.37 4
3	506.791,158 416.927,744	4	506.803,497 416.948,35	24.01 8
6	506.823,687 416.980,857	7	506.837,336 417.003,436	26.38 4
9	506.857,26 417.037,427	10	506.865,366 417.049,181	14.27 8

Punct început	X / Y	Punct sfârșit	X / Y	Lungime segment	Punct început	X / Y	Punct sfârșit	X / Y	Lungime segment	Punct început	X / Y	Punct sfârșit	X / Y	Lungime segment
10	506.865,366 417.049,181	11	506.870,8 417.058,32	10.63 2	11	506.870,8 417.058,32	12	506.880,775 417.063,572	11.27 3	12	506.880,775 417.063,572	13	506.899,263 417.084,787	28.14
13	506.899,263 417.084,787	14	506.916,184 417.111,133	31.31 2	14	506.916,184 417.111,133	15	506.926,757 417.128,618	20.43 3	15	506.926,757 417.128,618	16	506.964,284 417.190,817	72.64 3
16	506.964,284 417.190,817	17	506.979,711 417.240,297	51.82 9	17	506.979,711 417.240,297	18	506.962,067 417.247,602	19.09 6	18	506.962,067 417.247,602	19	506.926,03 417.262,52	39.00 3
19	506.926,03 417.262,52	20	506.904,99 417.271,23	22.77 2	20	506.904,99 417.271,23	21	506.846,28 417.291,1	61.98 1	21	506.846,28 417.291,1	22	506.818,35 417.300,76	29.55 3
22	506.818,35 417.300,76	23	506.799,05 417.306,99	20.28 1	23	506.799,05 417.306,99	24	506.780,85 417.312,62	19.05 1	24	506.780,85 417.312,62	25	506.770,16 417.315,3	11.02 1
25	506.770,16 417.315,3	26	506.767,82 417.305,6	9.978	26	506.767,82 417.305,6	27	506.765,05 417.292,49	13.39 9	27	506.765,05 417.292,49	28	506.762,71 417.276,16	16.49 7
28	506.762,71 417.276,16	29	506.762,03 417.265,46	10.72 2	29	506.762,03 417.265,46	30	506.760,974 417.259,737	5.82	30	506.760,974 417.259,737	31	506.760,099 417.256,327	3.52
31	506.760,099 417.256,327	32	506.763,646 417.219,101	37.39 5	32	506.763,646 417.219,101	33	506.767,775 417.193,701	25.73 3	33	506.767,775 417.193,701	34	506.728,74 417.189,955	39.21 4
34	506.728,74 417.189,955	35	506.713,733 417.186,38	15.42 7	35	506.713,733 417.186,38	36	506.663,774 417.197,01	51.07 7	36	506.663,774 417.197,01	37	506.652,575 417.198,812	11.34 3
37	506.652,575 417.198,812	38	506.478,837 417.187,953	174.0 77	38	506.478,837 417.187,953	39	506.478,8 417.187,749	0.207	39	506.478,8 417.187,749	40	506.478,693 417.187,155	0.604
40	506.478,693 417.187,155	41	506.477,381 417.179,865	7.407	41	506.477,381 417.179,865	42	506.477,826 417.169,789	10.08 6	42	506.477,826 417.169,789	43	506.473,326 417.163,445	7.778
43	506.473,326 417.163,445	44	506.465,981 417.153,09	12.69 5	44	506.465,981 417.153,09	45	506.460,046 417.147,531	8.132	45	506.460,046 417.147,531	46	506.457,123 417.144,794	4.004
46	506.457,123 417.144,794	47	506.453,248 417.141,165	5.309	47	506.453,248 417.141,165	48	506.451,647 417.138,022	3.527	48	506.451,647 417.138,022	49	506.445,332 417.125,619	13.91 8
49	506.445,332 417.125,619	50	506.428,97 417.093,488	36.05 7	50	506.428,97 417.093,488	51	506.425,132 417.085,951	8.458	51	506.425,132 417.085,951	52	506.401,018 417.066,512	30.97 4
52	506.401,018 417.066,512	53	506.396,715 417.058,044	9.499	53	506.396,715 417.058,044	54	506.395,622 417.055,892	2.414	54	506.395,622 417.055,892	55	506.390,226 417.045,273	11.91 1
55	506.390,226 417.045,273	56	506.397,864 417.048,826	8.424	56	506.397,864 417.048,826	57	506.425,137 417.036,209	30.05	57	506.425,137 417.036,209	58	506.434,794 417.029,445	11.79
58	506.434,794 417.029,445	59	506.440,382 417.025,53	6.823	59	506.440,382 417.025,53	60	506.473,564 417.002,288	40.51 2	60	506.473,564 417.002,288	61	506.488,37 416.998,356	15.31 9
61	506.488,37 416.998,356	62	506.519,639 416.990,052	32.35 3	62	506.519,639 416.990,052	63	506.562,972 416.978,903	44.74 4	63	506.562,972 416.978,903	64	506.595,916 416.972,532	33.55 4
64	506.595,916 416.972,532	65	506.591,137 416.989,236	17.37 4	65	506.591,137 416.989,236	66	506.632,556 416.988,923	41.42	66	506.632,556 416.988,923	67	506.660,438 416.892,86	100.0 28
67	506.660,438 416.892,86	68	506.667,25 416.892,67	6.815	68	506.667,25 416.892,67	69	506.686,17 416.887,85	19.52 4	69	506.686,17 416.887,85	70	506.703,228 416.883,227	17.67 3
70	506.703,228 416.883,227	71	506.704,84 416.882,79	1.67	71	506.704,84 416.882,79	72	506.709,16 416.881,61	4.478	72	506.709,16 416.881,61	73	506.731,27 416.862,47	29.24 4
73	506.731,27 416.862,47	1	506.742,2 416.848,64	17.62 8										

** Lungimile segmentelor sunt determinate în planul de proiecție Stereo 70 și sunt rotunjite la 1 milimetru.

*** Distanța dintre puncte este formată din segmente cumulate ce sunt mai mici decât valoarea 1 milimetru.

**DATE DESPRE IMOBILUL NR. 3708**

Oficiul de Cadastru și Publicitate Imobiliară ARGES
Biroul de Cadastru și Publicitate Imobiliară Campulung

A. Partea I. Descrierea imobilului

TEREN Extravilan

Adresa: Jud. Arges

Nr. Crt	Nr cadastral Nr. topografic	Suprafața* (mp)	Observații / Referințe
A1		20.089	Sector cadastral:30 Teren neimprejmit;

B. Partea II. Proprietari și acte

Inscrieri privitoare la dreptul de proprietate și alte drepturi reale		Referințe
/		
Act Administrativ nr. 4926, din 11/11/2024 emis de PRIMĂRIA COMUNEI MIOARELE;		
B1	Inscrierea posesiei, drept de PROPRIETATE, dobandit prin Lege, cota actuala 1/1, cota initiala 1/1 1) NEIDENTIFICAT NEIDENTIFICAT	A1
Act Normativ nr. 7, din 13/03/1996 emis de PARLAMENTUL ROMÂNIEI (art.13);		
B2	Se notează mențiunea de proprietar neidentificat	A1

C. Partea III. SARCINI .

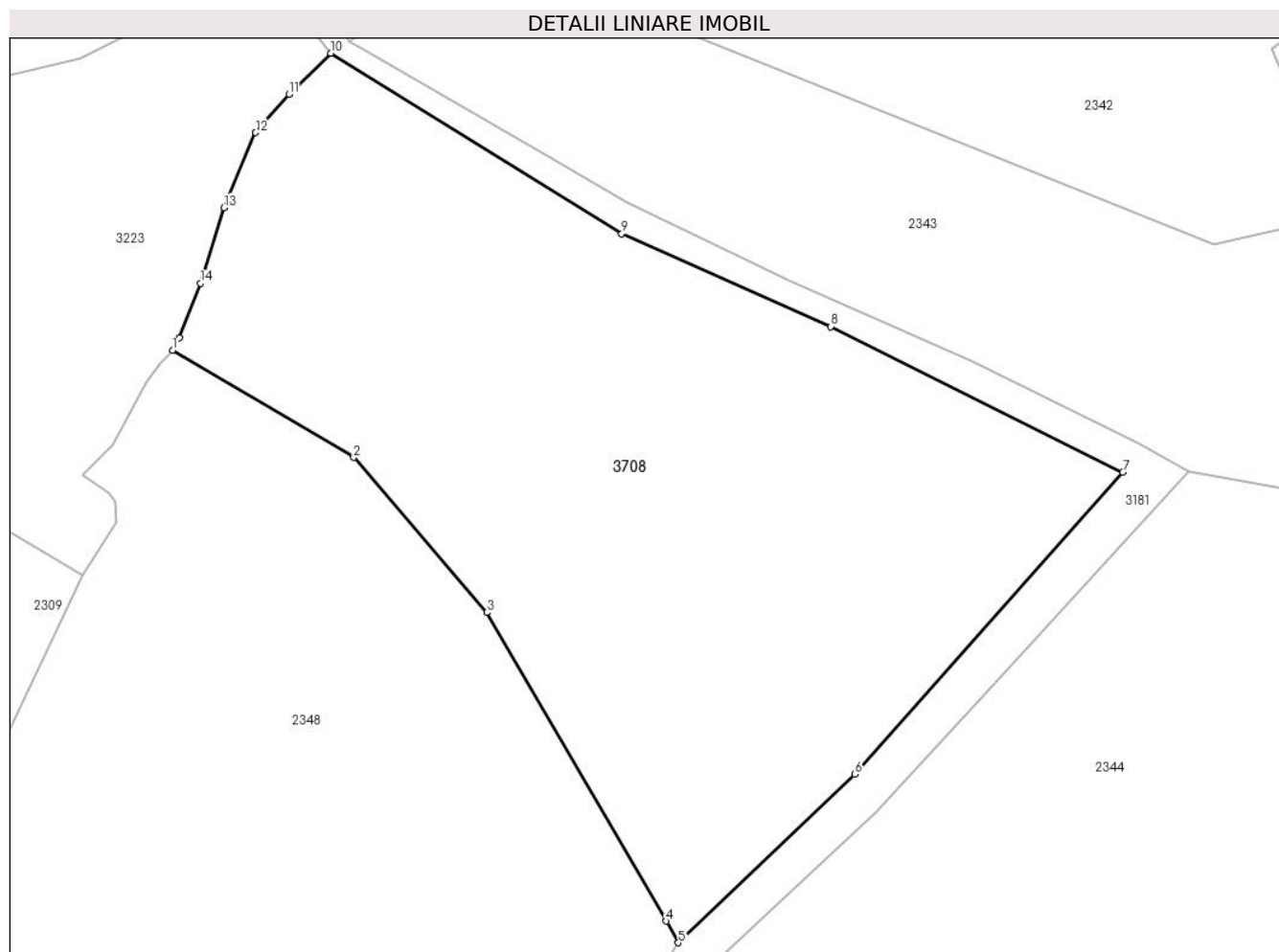
Inscrieri privind dezmembramintele dreptului de proprietate, drepturi reale de garanție și sarcini	Referințe
NU SUNT	

Anexa Nr. 1 La Partea I

Teren

Nr cadastral	Suprafața (mp)*	Observații / Referințe
	20.089	

* Suprafața este determinată în planul de proiecție Stereo 70.



Date referitoare la teren

Crt	Categorie folosință	Intra vilan	Suprafața (mp)	Tarla	Parcelă	Nr. topo	Observații / Referințe
1	faneata	NU	20.089	-	-	-	

Lungime Segmente

1) Valorile lungimilor segmentelor sunt obținute din proiecție în plan.

Punct început	X / Y	Punct sfârșit	X / Y	Lungime segment (** (m)
1	507.066,77 412.837,042	2	507.109,126 412.812,033	49.188
2	507.109,126 412.812,033	3	507.140,305 412.775,814	47.791
3	507.140,305 412.775,814	4	507.182,193 412.703,692	83.404
4	507.182,193 412.703,692	5	507.185,027 412.698,653	5.781
5	507.185,027 412.698,653	6	507.226,285 412.738,021	57.027

Punct început	X / Y	Punct sfârșit	X / Y	Lungime segment (** (m)
6	507.226,285 412.738,021	7	507.288,959 412.808,569	94.367
7	507.288,959 412.808,569	8	507.220,616 412.842,583	76.339
8	507.220,616 412.842,583	9	507.171,8 412.864,314	53.434
9	507.171,8 412.864,314	10	507.103,76 412.906,458	80.035
10	507.103,76 412.906,458	11	507.094,002 412.896,846	13.697
11	507.094,002 412.896,846	12	507.086,208 412.887,918	11.851
12	507.086,208 412.887,918	13	507.078,832 412.870,384	19.022
13	507.078,832 412.870,384	14	507.073,323 412.852,685	18.537
14	507.073,323 412.852,685	15	507.068,418 412.839,969	13.629
15	507.068,418 412.839,969	1	507.066,77 412.837,042	3.359

** Lungimile segmentelor sunt determinate în planul de proiecție Stereo 70 și sunt rotunjite la 1 milimetru.

*** Distanța dintre puncte este formată din segmente cumulate ce sunt mai mici decât valoarea 1 milimetru.

**DATE DESPRE IMOBILUL NR. 3709**

Oficiul de Cadastru și Publicitate Imobiliară ARGES
Biroul de Cadastru și Publicitate Imobiliară Campulung

A. Partea I. Descrierea imobilului

TEREN Extravilan

Adresa: Jud. Arges

Nr. Crt	Nr cadastral Nr. topografic	Suprafața* (mp)	Observații / Referințe
A1		5.174	Sector cadastral:2 Teren imprejmuit;

B. Partea II. Proprietari și acte

Inscrieri privitoare la dreptul de proprietate și alte drepturi reale		Referințe
/		
Act Administrativ nr. 4926, din 11/11/2024 emis de PRIMĂRIA COMUNEI MIOARELE;		
B1	Inscrierea posesiei, drept de PROPRIETATE, dobandit prin Lege, cota actuala 1/1, cota initiala 1/1 1) NEIDENTIFICAT NEIDENTIFICAT	A1
Act Normativ nr. 7, din 13/03/1996 emis de PARLAMENTUL ROMÂNIEI (art.13);		
B2	Se notează mențiunea de proprietar neidentificat	A1

C. Partea III. SARCINI .

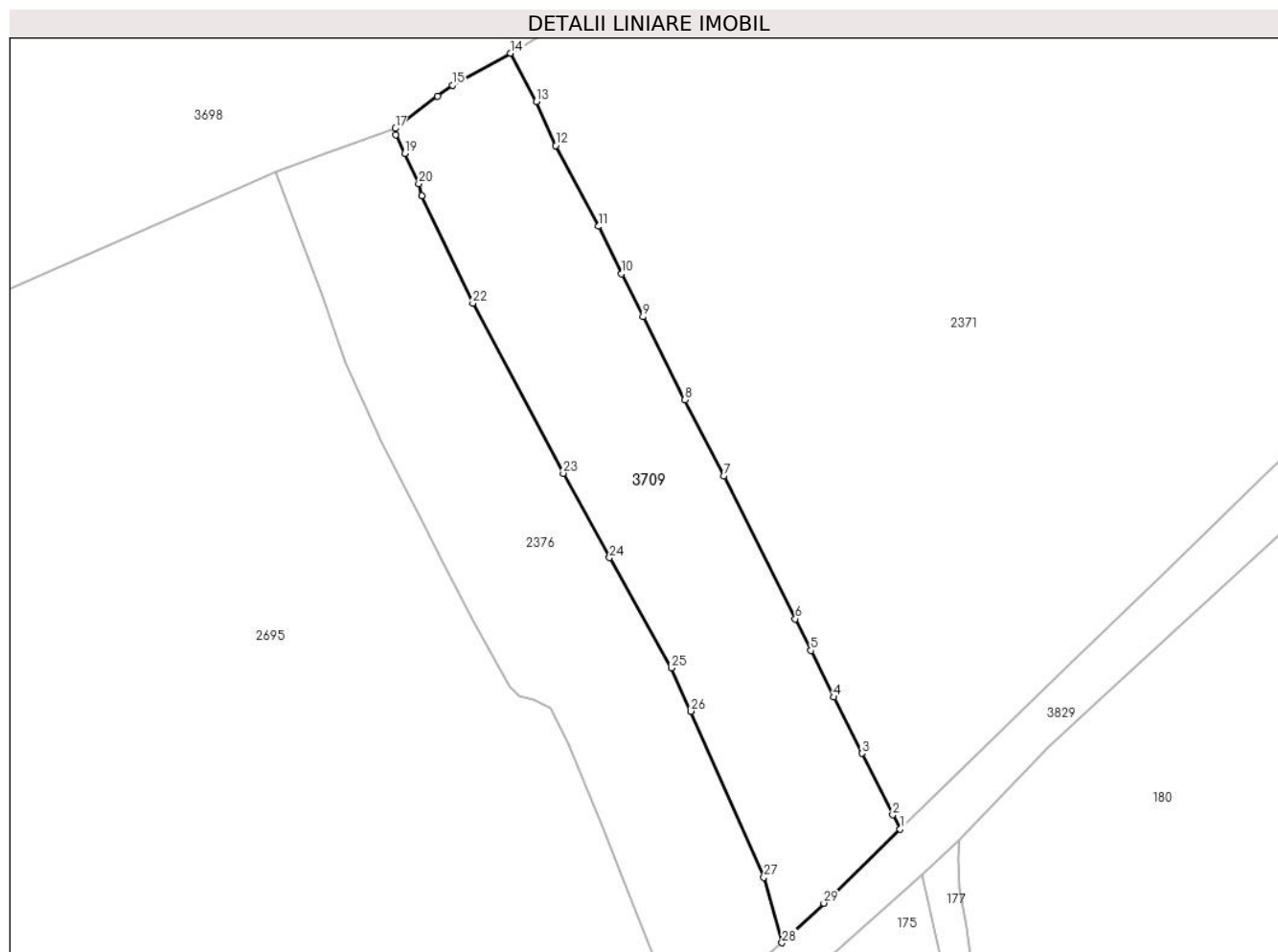
Inscrieri privind dezmembramintele dreptului de proprietate, drepturi reale de garanție și sarcini	Referințe
NU SUNT	

Anexa Nr. 1 La Partea I

Teren

Nr cadastral	Suprafața (mp)*	Observații / Referințe
	5.174	

* Suprafața este determinată în planul de proiecție Stereo 70.



Date referitoare la teren

Crt	Categorie folosință	Intra vilan	Suprafața (mp)	Tarla	Parcelă	Nr. topo	Observații / Referințe
1	faneata	NU	5.174	-	-	-	

Lungime Segmente

1) Valorile lungimilor segmentelor sunt obținute din proiecție în plan.

Punct început	X / Y	Punct sfârșit	X / Y	Lungime segment (** (m)
1	507.768,813 417.120,974	2	507.767,292 417.123,89	3.289
3	507.761,034 417.136,405	4	507.755,317 417.147,872	12.813
5	507.750,618 417.157,363	6	507.747,447 417.163,773	7.151
7	507.732,858 417.192,838	8	507.724,92 417.208,345	17.421
9	507.716,401 417.225,273	10	507.712,054 417.234,022	9.769

Punct început	X / Y	Punct sfârșit	X / Y	Lungime segment (** (m)
2	507.767,292 417.123,89	3	507.761,034 417.136,405	13.992
4	507.755,317 417.147,872	5	507.750,618 417.157,363	10.591
6	507.747,447 417.163,773	7	507.732,858 417.192,838	32.521
8	507.724,92 417.208,345	9	507.716,401 417.225,273	18.951
10	507.712,054 417.234,022	11	507.707,395 417.243,69	10.732

Punct început	X / Y	Punct sfârșit	X / Y	Lungime segment (** (m))
11	507.707,395 417.243,69	12	507.698,655 417.260,119	18.609
13	507.694,711 417.269,08	14	507.689,472 417.278,917	11.145
15	507.677,57 417.272,429	16	507.674,584 417.270,165	3.747
17	507.665,93 417.263,603	18	507.666,064 417.262,342	1.268
19	507.667,87 417.258,505	20	507.670,762 417.252,391	6.763
21	507.671,323 417.249,845	22	507.681,766 417.228,047	24.17
23	507.700,18 417.193,422	24	507.709,606 417.176,223	19.613
25	507.722,182 417.153,771	26	507.726,206 417.144,992	9.657
27	507.741,052 417.111,195	28	507.744,754 417.097,851	13.848
29	507.753,244 417.105,916	1	507.768,813 417.120,974	21.66

Punct început	X / Y	Punct sfârșit	X / Y	Lungime segment (** (m))
12	507.698,655 417.260,119	13	507.694,711 417.269,08	9.791
14	507.689,472 417.278,917	15	507.677,57 417.272,429	13.556
16	507.674,584 417.270,165	17	507.665,93 417.263,603	10.861
18	507.666,064 417.262,342	19	507.667,87 417.258,505	4.241
20	507.670,762 417.252,391	21	507.671,323 417.249,845	2.607
22	507.681,766 417.228,047	23	507.700,18 417.193,422	39.217
24	507.709,606 417.176,223	25	507.722,182 417.153,771	25.734
26	507.726,206 417.144,992	27	507.741,052 417.111,195	36.914
28	507.744,754 417.097,851	29	507.753,244 417.105,916	11.71

** Lungimile segmentelor sunt determinate în planul de proiecție Stereo 70 și sunt rotunjite la 1 milimetru.

*** Distanța dintre puncte este formată din segmente cumulate ce sunt mai mici decât valoarea 1 milimetru.

**DATE DESPRE IMOBILUL NR. 3710**

Oficiul de Cadastru și Publicitate Imobiliară ARGES
Biroul de Cadastru și Publicitate Imobiliară Campulung

A. Partea I. Descrierea imobilului

TEREN Necunoscut

Adresa: Loc. Suslanesti, Jud. Arges

Nr. Crt	Nr cadastral Nr. topografic	Suprafața* (mp)	Observații / Referințe
A1		60.306	Sector cadastral:8 Teren imprejmuit;

B. Partea II. Proprietari și acte

Inscrieri privitoare la dreptul de proprietate și alte drepturi reale		Referințe
/		
Act Administrativ nr. 4926, din 11/11/2024 emis de PRIMĂRIA COMUNEI MIOARELE;		
B1	Inscrierea posesiei, drept de PROPRIETATE, dobandit prin Lege, cota actuala 1/1, cota initiala 1/1 1) NEIDENTIFICAT NEIDENTIFICAT	A1
Act Normativ nr. 7, din 13/03/1996 emis de PARLAMENTUL ROMÂNIEI (art.13);		
B2	Se notează mențiunea de proprietar neidentificat	A1

C. Partea III. SARCINI .

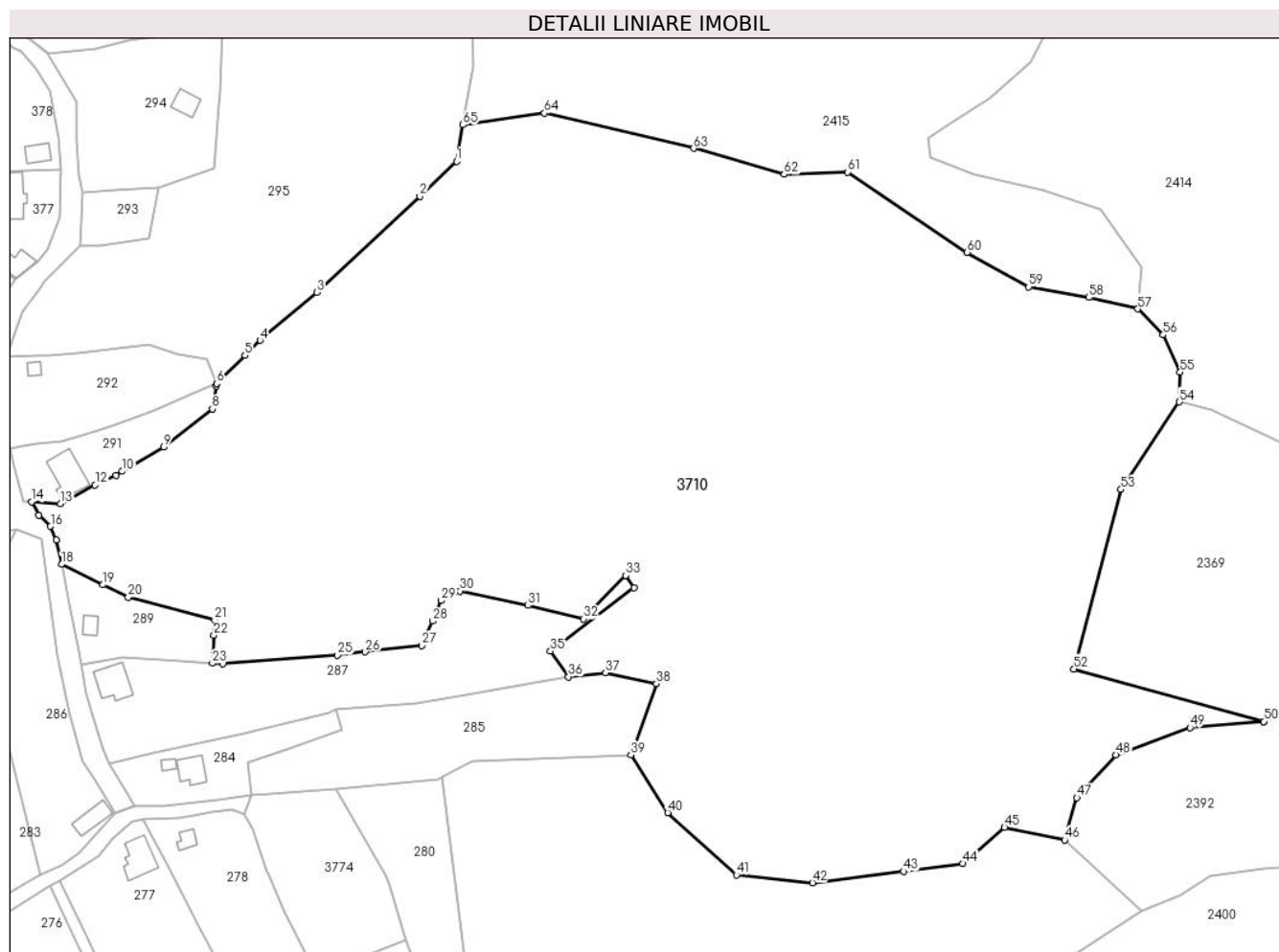
Inscrieri privind dezmembramintele dreptului de proprietate, drepturi reale de garanție și sarcini	Referințe
NU SUNT	

Anexa Nr. 1 La Partea I

Teren

Nr cadastral	Suprafața (mp)*	Observații / Referințe
	60.306	

* Suprafața este determinată în planul de proiecție Stereo 70.



Date referitoare la teren

Crt	Categorie folosință	Intravilan	Suprafața (mp)	Tarla	Parcelă	Nr. topo	Observații / Referințe
1	faneata	DA	245	-	-	-	
2	faneata	NU	60.061	-	-	-	

Lungime Segmente

1) Valorile lungimilor segmentelor sunt obținute din proiecție în plan.

Punct început	X / Y	Punct sfârșit	X / Y	Lungime segment	Punct început	X / Y	Punct sfârșit	X / Y	Lungime segment	Punct început	X / Y	Punct sfârșit	X / Y	Lungime segment
1	509.879,295 415.813,32	2	509.866,793 415.801,423	17.258	2	509.866,793 415.801,423	3	509.831,617 415.768,658	48.072	3	509.831,617 415.768,658	4	509.812,183 415.752,206	25.463
4	509.812,183 415.752,206	5	509.807,053 415.747,087	7.247	5	509.807,053 415.747,087	6	509.797,387 415.737,443	13.654	6	509.797,387 415.737,443	7	509.797,26 415.736,703	0.751
7	509.797,26 415.736,703	8	509.795,901 415.728,805	8.014	8	509.795,901 415.728,805	9	509.779,29 415.715,729	21.14	9	509.779,29 415.715,729	10	509.765,126 415.707,519	16.371
10	509.765,126 415.707,519	11	509.762,931 415.706,129	2.598	11	509.762,931 415.706,129	12	509.755,855 415.702,789	7.825	12	509.755,855 415.702,789	13	509.743,964 415.696,404	13.497
13	509.743,964 415.696,404	14	509.734,149 415.697,067	9.837	14	509.734,149 415.697,067	15	509.736,63 415.692,433	5.256	15	509.736,63 415.692,433	16	509.740,642 415.688,732	5.458

Punct început	X / Y	Punct sfârșit	X / Y	Lungime segment	Punct început	X / Y	Punct sfârșit	X / Y	Lungime segment	Punct început	X / Y	Punct sfârșit	X / Y	Lungime segment
16	509.740,642 415.688,732	17	509.742,647 415.684,052	5.091	17	509.742,647 415.684,052	18	509.744,352 415.675,759	8.466	18	509.744,352 415.675,759	19	509.758,517 415.668,737	15.81
19	509.758,517 415.668,737	20	509.767,17 415.664,449	9.657	20	509.767,17 415.664,449	21	509.796,682 415.656,712	30.509	21	509.796,682 415.656,712	22	509.796,404 415.651,479	5.24
22	509.796,404 415.651,479	23	509.795,898 415.641,973	9.519	23	509.795,898 415.641,973	24	509.799,394 415.641,735	3.504	24	509.799,394 415.641,735	25	509.838,669 415.644,769	39.392
25	509.838,669 415.644,769	26	509.848,155 415.645,841	9.546	26	509.848,155 415.645,841	27	509.867,515 415.648,028	19.483	27	509.867,515 415.648,028	28	509.871,075 415.656,357	9.058
28	509.871,075 415.656,357	29	509.874,077 415.663,381	7.639	29	509.874,077 415.663,381	30	509.880,483 415.666,61	7.174	30	509.880,483 415.666,61	31	509.903,756 415.661,706	23.784
31	509.903,756 415.661,706	32	509.922,716 415.657,134	19.503	32	509.922,716 415.657,134	33	509.937,009 415.672,004	20.625	33	509.937,009 415.672,004	34	509.939,919 415.667,695	5.2
34	509.939,919 415.667,695	35	509.911,394 415.646,144	35.751	35	509.911,394 415.646,144	36	509.917,585 415.637,369	10.739	36	509.917,585 415.637,369	37	509.930,241 415.638,707	12.727
37	509.930,241 415.638,707	38	509.947,562 415.635,009	17.711	38	509.947,562 415.635,009	39	509.938,859 415.610,704	25.816	39	509.938,859 415.610,704	40	509.951,436 415.590,973	23.399
40	509.951,436 415.590,973	41	509.974,984 415.569,741	31.707	41	509.974,984 415.569,741	42	510.000,848 415.567,039	26.005	42	510.000,848 415.567,039	43	510.032,117 415.570,899	31.506
43	510.032,117 415.570,899	44	510.052,191 415.573,601	20.255	44	510.052,191 415.573,601	45	510.066,474 415.585,954	18.884	45	510.066,474 415.585,954	46	510.087,039 415.581,639	21.013
46	510.087,039 415.581,639	47	510.091,279 415.596,03	15.003	47	510.091,279 415.596,03	48	510.104,499 415.610,782	19.809	48	510.104,499 415.610,782	49	510.129,819 415.620,004	26.947
49	510.129,819 415.620,004	50	510.155,046 415.622,13	25.316	50	510.155,046 415.622,13	51	510.155,048 415.622,131	0.002	51	510.155,048 415.622,131	52	510.090,24 415.640,02	67.232
52	510.090,24 415.640,02	53	510.106,32 415.701,3	63.355	53	510.106,32 415.701,3	54	510.126,23 415.731,17	35.897	54	510.126,23 415.731,17	55	510.126,502 415.741,333	10.167
55	510.126,502 415.741,333	56	510.120,712 415.754,073	13.994	56	510.120,712 415.754,073	57	510.112,026 415.762,951	12.42	57	510.112,026 415.762,951	58	510.095,234 415.766,812	17.23
58	510.095,234 415.766,812	59	510.074,774 415.770,479	20.786	59	510.074,774 415.770,479	60	510.053,735 415.782,253	24.109	60	510.053,735 415.782,253	61	510.012,815 415.809,662	49.251
61	510.012,815 415.809,662	62	509.991,197 415.808,889	21.632	62	509.991,197 415.808,889	63	509.960,314 415.817,768	32.134	63	509.960,314 415.817,768	64	509.909,358 415.829,735	52.342
64	509.909,358 415.829,735	65	509.881,491 415.825,797	28.144	65	509.881,491 415.825,797	1	509.879,295 415.813,32	12.669					

** Lungimile segmentelor sunt determinate în planul de proiecție Stereo 70 și sunt rotunjite la 1 milimetru.

*** Distanța dintre puncte este formată din segmente cumulate ce sunt mai mici decât valoarea 1 milimetru.

**DATE DESPRE IMOBILUL NR. 3711**

Oficiul de Cadastru și Publicitate Imobiliară ARGES
Biroul de Cadastru și Publicitate Imobiliară Campulung

A. Partea I. Descrierea imobilului

TEREN Necunoscut

Adresa: Loc. Matau, Jud. Arges

Nr. Crt	Nr cadastral Nr. topografic	Suprafața* (mp)	Observații / Referințe
A1		18.656	Sector cadastral:30 Teren imprejmuit;

B. Partea II. Proprietari și acte

Inscrieri privitoare la dreptul de proprietate și alte drepturi reale		Referințe
/		
Act Administrativ nr. 4926, din 11/11/2024 emis de PRIMĂRIA COMUNEI MIOARELE;		
B1	Inscrierea posesiei, drept de PROPRIETATE, dobandit prin Lege, cota actuala 1/1, cota initiala 1/1 1) NEIDENTIFICAT NEIDENTIFICAT	A1
Act Normativ nr. 7, din 13/03/1996 emis de PARLAMENTUL ROMÂNIEI (art.13);		
B2	Se notează mențiunea de proprietar neidentificat	A1

C. Partea III. SARCINI .

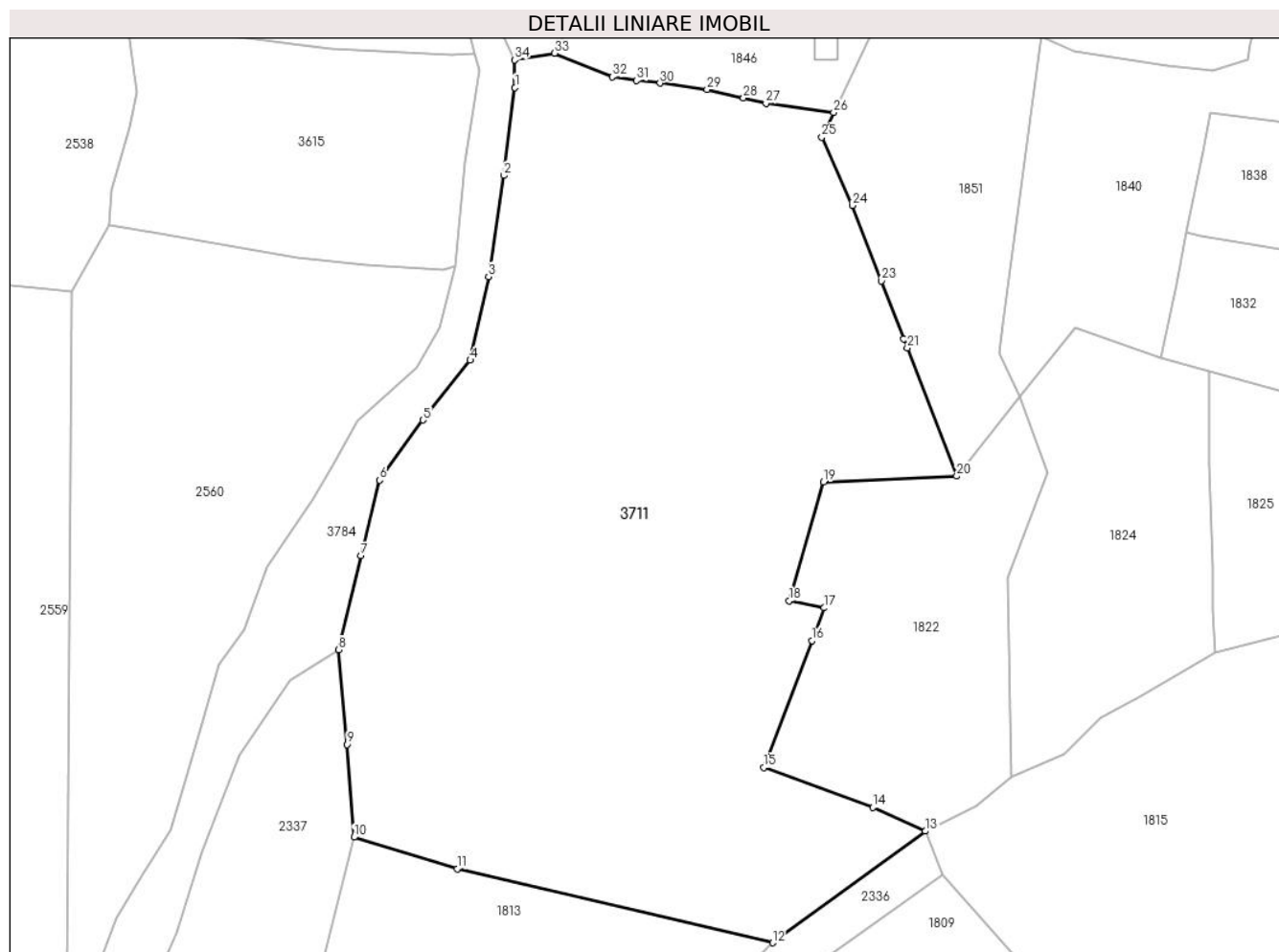
Inscrieri privind dezmembramintele dreptului de proprietate, drepturi reale de garanție și sarcini	Referințe
NU SUNT	

Anexa Nr. 1 La Partea I

Teren

Nr cadastral	Suprafața (mp)*	Observații / Referințe
	18.656	

* Suprafața este determinată în planul de proiecție Stereo 70.



Date referitoare la teren

Crt	Categorie folosință	Intra vilan	Suprafața (mp)	Tarla	Parcelă	Nr. topo	Observații / Referințe
1	livada	DA	1.311	-	-	-	
2	livada	NU	17.345	-	-	-	

Lungime Segmente

1) Valorile lungimilor segmentelor sunt obținute din proiecție în plan.

Punct început	X / Y	Punct sfârșit	X / Y	Lungime segment (** (m))
1	507.268,199 413.328,697	2	507.265,673 413.308,574	20.281
3	507.262,154 413.285,474	4	507.258,003 413.266,343	19.576
5	507.247,174 413.252,628	6	507.237,248 413.238,912	16.931
7	507.232,917 413.221,586	8	507.227,864 413.200,11	22.062

Punct început	X / Y	Punct sfârșit	X / Y	Lungime segment (** (m))
2	507.265,673 413.308,574	3	507.262,154 413.285,474	23.367
4	507.258,003 413.266,343	5	507.247,174 413.252,628	17.475
6	507.237,248 413.238,912	7	507.232,917 413.221,586	17.859
8	507.227,864 413.200,11	9	507.229,849 413.178,453	21.748

Punct început	X / Y	Punct sfârșit	X / Y	Lungime segment (** (m)
9	507.229,849 413.178,453	10	507.231,382 413.157,234	21.274
11	507.255,011 413.150,029	12	507.327,172 413.133,1	74.12
13	507.362,154 413.158,631	14	507.350,145 413.164,049	13.175
15	507.325,219 413.173,185	16	507.336,163 413.202,21	31.02
17	507.338,986 413.209,696	18	507.330,983 413.211,305	8.163
19	507.338,859 413.238,503	20	507.369,317 413.239,83	30.487
21	507.358,014 413.269,103	22	507.357,131 413.271,167	2.245
23	507.352,047 413.284,467	24	507.345,456 413.301,707	18.457
25	507.338,447 413.317,336	26	507.341,158 413.322,956	6.24
27	507.325,68 413.325,113	28	507.320,533 413.326,319	5.286
29	507.312,175 413.328,248	30	507.301,419 413.329,686	10.852
31	507.296,022 413.330,27	32	507.290,496 413.331,146	5.595
33	507.277,308 413.336,531	34	507.268,106 413.335,005	9.328

Punct început	X / Y	Punct sfârșit	X / Y	Lungime segment (** (m)
10	507.231,382 413.157,234	11	507.255,011 413.150,029	24.703
12	507.327,172 413.133,1	13	507.362,154 413.158,631	43.308
14	507.350,145 413.164,049	15	507.325,219 413.173,185	26.548
16	507.336,163 413.202,21	17	507.338,986 413.209,696	8.001
18	507.330,983 413.211,305	19	507.338,859 413.238,503	28.315
20	507.369,317 413.239,83	21	507.358,014 413.269,103	31.379
22	507.357,131 413.271,167	23	507.352,047 413.284,467	14.239
24	507.345,456 413.301,707	25	507.338,447 413.317,336	17.129
26	507.341,158 413.322,956	27	507.325,68 413.325,113	15.628
28	507.320,533 413.326,319	29	507.312,175 413.328,248	8.578
30	507.301,419 413.329,686	31	507.296,022 413.330,27	5.429
32	507.290,496 413.331,146	33	507.277,308 413.336,531	14.245
34	507.268,106 413.335,005	1	507.268,199 413.328,697	6.309

** Lungimile segmentelor sunt determinate în planul de proiecție Stereo 70 și sunt rotunjite la 1 milimetru.

*** Distanța dintre puncte este formată din segmente cumulate ce sunt mai mici decât valoarea 1 milimetru.

**DATE DESPRE IMOBILUL NR. 3712**

Oficiul de Cadastru și Publicitate Imobiliară ARGES
Biroul de Cadastru și Publicitate Imobiliară Campulung

A. Partea I. Descrierea imobilului

TEREN Extravilan

Adresa: Jud. Arges

Nr. Crt	Nr cadastral Nr. topografic	Suprafața* (mp)	Observații / Referințe
A1		2.419	Sector cadastral:7 Teren neimprejmuit;

B. Partea II. Proprietari și acte

Inscrieri privitoare la dreptul de proprietate și alte drepturi reale		Referințe
/		
Act Administrativ nr. 4926, din 11/11/2024 emis de PRIMĂRIA COMUNEI MIOARELE;		
B1	Inscrierea posesiei, drept de PROPRIETATE, dobandit prin Lege, cota actuala 1/1, cota initiala 1/1 1) NEIDENTIFICAT NEIDENTIFICAT	A1
Act Normativ nr. 7, din 13/03/1996 emis de PARLAMENTUL ROMÂNIEI (art.13);		
B2	Se notează mențiunea de proprietar neidentificat	A1

C. Partea III. SARCINI .

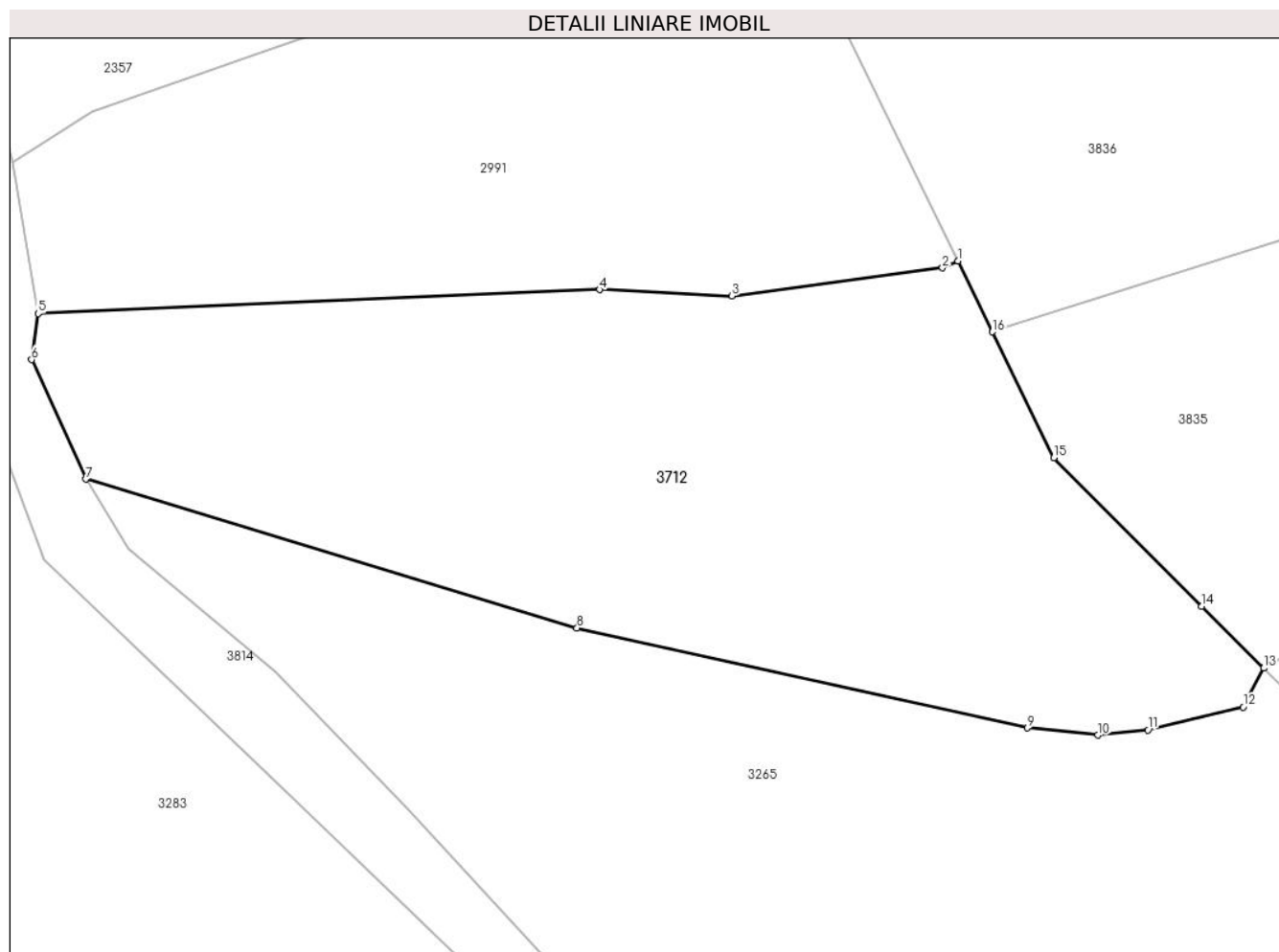
Inscrieri privind dezmembramintele dreptului de proprietate, drepturi reale de garanție și sarcini	Referințe
NU SUNT	

Anexa Nr. 1 La Partea I

Teren

Nr cadastral	Suprafața (mp)*	Observații / Referințe
	2.419	

* Suprafața este determinată în planul de proiecție Stereo 70.



Date referitoare la teren

Crt	Categorie folosință	Intravilan	Suprafața (mp)	Tarla	Parcelă	Nr. topo	Observații / Referințe
1	faneata	NU	2.419	-	-	-	

Lungime Segmente

1) Valorile lungimilor segmentelor sunt obținute din proiecție în plan.

Punct început	X / Y	Punct sfârșit	X / Y	Lungime segment (** (m)
1	512.134,494 415.381,17	2	512.133,202 415.380,59	1.416
2	512.133,202 415.380,59	3	512.115,544 415.378,226	17.816
3	512.115,544 415.378,226	4	512.104,461 415.378,771	11.096
4	512.104,461 415.378,771	5	512.057,376 415.376,754	47.128
5	512.057,376 415.376,754	6	512.056,834 415.372,897	3.895

Punct început	X / Y	Punct sfârșit	X / Y	Lungime segment (** (m)
6	512.056,834 415.372,897	7	512.061,369 415.362,881	10.995
7	512.061,369 415.362,881	8	512.102,557 415.350,423	43.031
8	512.102,557 415.350,423	9	512.140,326 415.342,053	38.685
9	512.140,326 415.342,053	10	512.146,219 415.341,446	5.924
10	512.146,219 415.341,446	11	512.150,427 415.341,874	4.23
11	512.150,427 415.341,874	12	512.158,414 415.343,795	8.215
12	512.158,414 415.343,795	13	512.160,128 415.347,053	3.681
13	512.160,128 415.347,053	14	512.154,933 415.352,251	7.349
14	512.154,933 415.352,251	15	512.142,516 415.364,674	17.565
15	512.142,516 415.364,674	16	512.137,384 415.375,228	11.736
16	512.137,384 415.375,228	1	512.134,494 415.381,17	6.608

** Lungimile segmentelor sunt determinate în planul de proiecție Stereo 70 și sunt rotunjite la 1 milimetru.

*** Distanța dintre puncte este formată din segmente cumulate ce sunt mai mici decât valoarea 1 milimetru.

**DATE DESPRE IMOBILUL NR. 3713**

Oficiul de Cadastru și Publicitate Imobiliară ARGES
Biroul de Cadastru și Publicitate Imobiliară Campulung

A. Partea I. Descrierea imobilului

TEREN Extravilan

Adresa: Jud. Arges

Nr. Crt	Nr cadastral Nr. topografic	Suprafața* (mp)	Observații / Referințe
A1		5.394	Sector cadastral:10 Teren neimprejmut;

B. Partea II. Proprietari și acte

Inscrieri privitoare la dreptul de proprietate și alte drepturi reale		Referințe
/		
Act Administrativ nr. 4926, din 11/11/2024 emis de PRIMĂRIA COMUNEI MIOARELE;		
B1	Inscrierea posesiei, drept de PROPRIETATE, dobandit prin Lege, cota actuala 1/1, cota initiala 1/1 1) NEIDENTIFICAT NEIDENTIFICAT	A1
Act Normativ nr. 7, din 13/03/1996 emis de PARLAMENTUL ROMÂNIEI (art.13);		
B2	Se notează mențiunea de proprietar neidentificat	A1

C. Partea III. SARCINI .

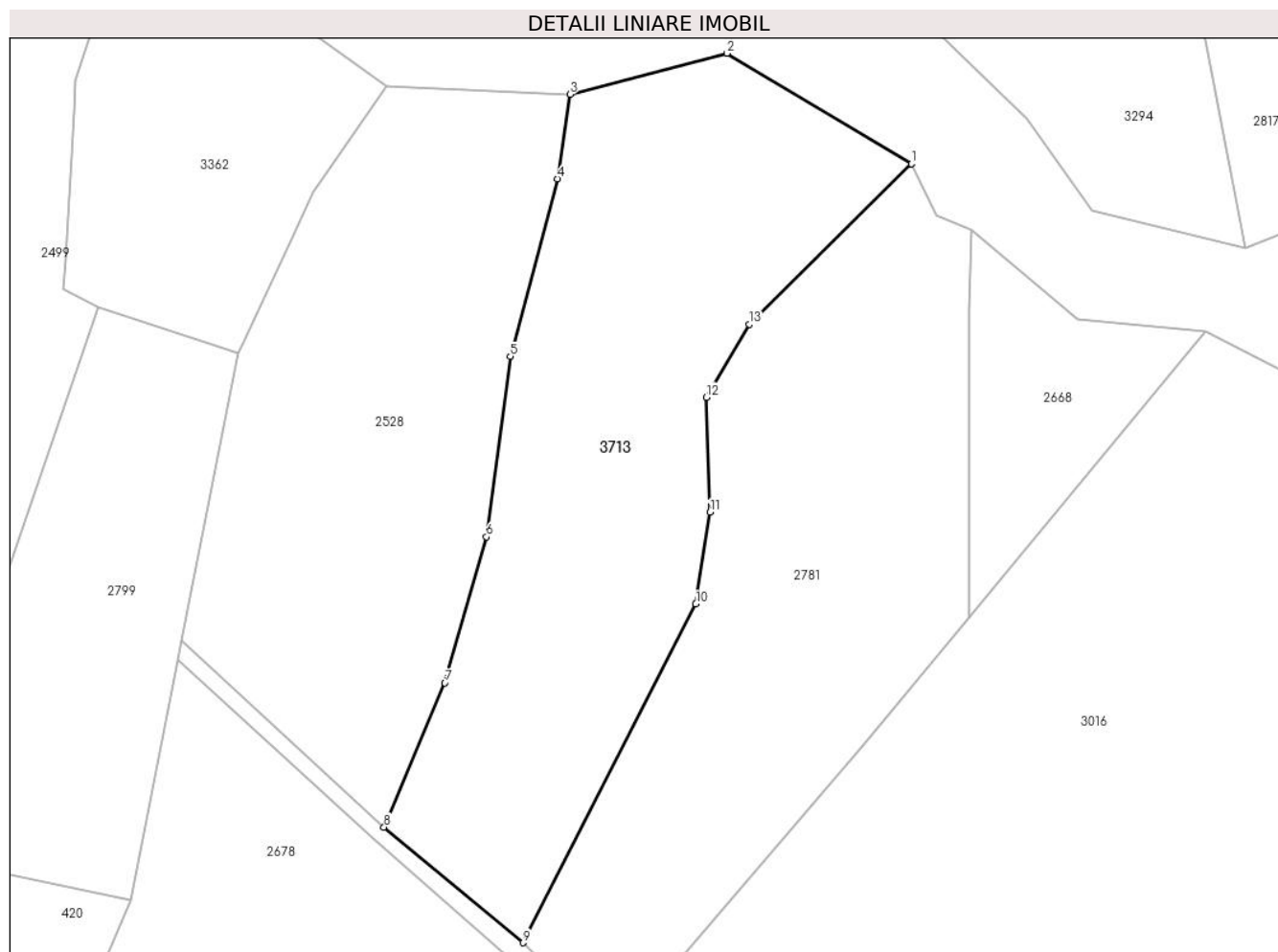
Inscrieri privind dezmembramintele dreptului de proprietate, drepturi reale de garanție și sarcini	Referințe
NU SUNT	

Anexa Nr. 1 La Partea I

Teren

Nr cadastral	Suprafața (mp)*	Observații / Referințe
	5.394	

* Suprafața este determinată în planul de proiecție Stereo 70.



Date referitoare la teren

Crt	Categorie folosință	Intravilan	Suprafața (mp)	Tarla	Parcelă	Nr. topo	Observații / Referințe
1	faneata	NU	5.394	-	-	-	

Lungime Segmente

1) Valorile lungimilor segmentelor sunt obținute din proiecție în plan.

Punct început	X / Y	Punct sfârșit	X / Y	Lungime segment (** (m)
1	508.624,076 415.848,58	2	508.593,033 415.867,185	36.191
2	508.593,033 415.867,185	3	508.566,584 415.860,293	27.332
3	508.566,584 415.860,293	4	508.564,458 415.846,033	14.418
4	508.564,458 415.846,033	5	508.556,511 415.816,132	30.939
5	508.556,511 415.816,132	6	508.552,469 415.785,731	30.669

Punct început	X / Y	Punct sfârșit	X / Y	Lungime segment (** (m)
6	508.552,469 415.785,731	7	508.545,481 415.761,123	25.581
7	508.545,481 415.761,123	8	508.535,227 415.736,846	26.354
8	508.535,227 415.736,846	9	508.558,625 415.717,364	30.447
9	508.558,625 415.717,364	10	508.587,773 415.774,423	64.073
10	508.587,773 415.774,423	11	508.590,193 415.789,881	15.646
11	508.590,193 415.789,881	12	508.589,547 415.809,228	19.358
12	508.589,547 415.809,228	13	508.596,74 415.821,554	14.271
13	508.596,74 415.821,554	1	508.624,076 415.848,58	38.44

** Lungimile segmentelor sunt determinate în planul de proiecție Stereo 70 și sunt rotunjite la 1 milimetru.

*** Distanța dintre puncte este formată din segmente cumulate ce sunt mai mici decât valoarea 1 milimetru.

**DATE DESPRE IMOBILUL NR. 3714**

Oficiul de Cadastru și Publicitate Imobiliară ARGES
Biroul de Cadastru și Publicitate Imobiliară Campulung

A. Partea I. Descrierea imobilului

TEREN Extravilan

Adresa: Jud. Arges

Nr. Crt	Nr cadastral Nr. topografic	Suprafața* (mp)	Observații / Referințe
A1		4.202	Sector cadastral:10 Teren neimprejmuit;

B. Partea II. Proprietari și acte

Inscrieri privitoare la dreptul de proprietate și alte drepturi reale		Referințe
/		
Act Administrativ nr. 4926, din 11/11/2024 emis de PRIMĂRIA COMUNEI MIOARELE;		
B1	Inscrierea posesiei, drept de PROPRIETATE, dobandit prin Lege, cota actuala 1/1, cota initiala 1/1 1) NEIDENTIFICAT NEIDENTIFICAT	A1
Act Normativ nr. 7, din 13/03/1996 emis de PARLAMENTUL ROMÂNIEI (art.13);		
B2	Se notează mențiunea de proprietar neidentificat	A1

C. Partea III. SARCINI .

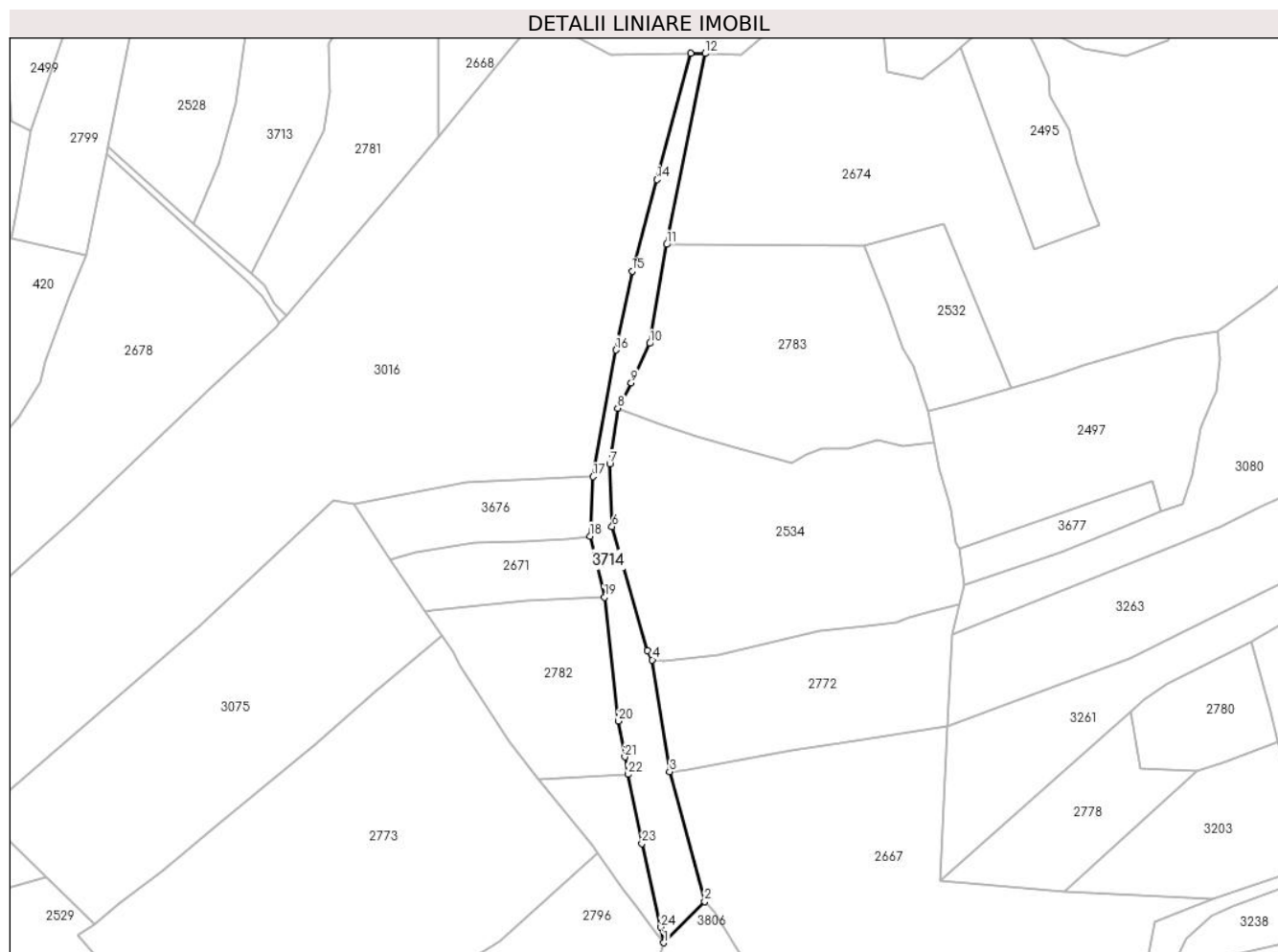
Inscrieri privind dezmembramintele dreptului de proprietate, drepturi reale de garanție și sarcini	Referințe
NU SUNT	

Anexa Nr. 1 La Partea I

Teren

Nr cadastral	Suprafața (mp)*	Observații / Referințe
	4.202	

* Suprafața este determinată în planul de proiecție Stereo 70.



Date referitoare la teren

Crt	Categorie folosință	Intra vilan	Suprafața (mp)	Tarla	Parcelă	Nr. topo	Observații / Referințe
1	drum	NU	4.202	-	-	-	

Lungime Segmente

1) Valorile lungimilor segmentelor sunt obținute din proiecție în plan.

Punct început	X / Y	Punct sfârșit	X / Y	Lungime segment (** (m)
1	508.724,281 415.448,433	2	508.740,754 415.465,042	23.393
3	508.726,687 415.517,122	4	508.719,703 415.562,041	45.459
5	508.717,642 415.565,728	6	508.703,56 415.615,572	51.795
7	508.702,638 415.640,739	8	508.705,812 415.663,079	22.564
9	508.711,254 415.673,298	10	508.718,648 415.689,062	17.412

Punct început	X / Y	Punct sfârșit	X / Y	Lungime segment (** (m)
2	508.740,754 415.465,042	3	508.726,687 415.517,122	53.946
4	508.719,703 415.562,041	5	508.717,642 415.565,728	4.224
6	508.703,56 415.615,572	7	508.702,638 415.640,739	25.184
8	508.705,812 415.663,079	9	508.711,254 415.673,298	11.578
10	508.718,648 415.689,062	11	508.725,465 415.728,819	40.337

Punct început	X / Y	Punct sfârșit	X / Y	Lungime segment (** (m))
11	508.725,465 415.728,819	12	508.741,031 415.805,437	78.183
13	508.735,219 415.805,581	14	508.721,516 415.754,878	52.522
15	508.711,578 415.718,108	16	508.705,116 415.686,409	32.351
17	508.695,899 415.635,57	18	508.694,698 415.611,693	23.907
19	508.700,57 415.587,101	20	508.706,177 415.537,445	49.972
21	508.708,676 415.523,053	22	508.709,934 415.516,016	7.149
23	508.715,557 415.488,251	24	508.723,165 415.454,701	34.402

Punct început	X / Y	Punct sfârșit	X / Y	Lungime segment (** (m))
12	508.741,031 415.805,437	13	508.735,219 415.805,581	5.814
14	508.721,516 415.754,878	15	508.711,578 415.718,108	38.089
16	508.705,116 415.686,409	17	508.695,899 415.635,57	51.668
18	508.694,698 415.611,693	19	508.700,57 415.587,101	25.283
20	508.706,177 415.537,445	21	508.708,676 415.523,053	14.607
22	508.709,934 415.516,016	23	508.715,557 415.488,251	28.329
24	508.723,165 415.454,701	1	508.724,281 415.448,433	6.367

** Lungimile segmentelor sunt determinate în planul de proiecție Stereo 70 și sunt rotunjite la 1 milimetru.

*** Distanța dintre puncte este formată din segmente cumulate ce sunt mai mici decât valoarea 1 milimetru.

**DATE DESPRE IMOBILUL NR. 3715**

Oficiul de Cadastru și Publicitate Imobiliară ARGES
Biroul de Cadastru și Publicitate Imobiliară Campulung

A. Partea I. Descrierea imobilului

TEREN Extravilan

Adresa: Jud. Arges

Nr. Crt	Nr cadastral Nr. topografic	Suprafața* (mp)	Observații / Referințe
A1		16.984	Sector cadastral:35 Teren neimprejmit;

B. Partea II. Proprietari și acte

Inscrieri privitoare la dreptul de proprietate și alte drepturi reale		Referințe
/		
Act Administrativ nr. 4926, din 11/11/2024 emis de PRIMĂRIA COMUNEI MIOARELE;		
B1	Inscrierea posesiei, drept de PROPRIETATE, dobandit prin Lege, cota actuala 1/1, cota initiala 1/1 1) NEIDENTIFICAT NEIDENTIFICAT	A1
Act Normativ nr. 7, din 13/03/1996 emis de PARLAMENTUL ROMÂNIEI (art.13);		
B2	Se notează mențiunea de proprietar neidentificat	A1

C. Partea III. SARCINI .

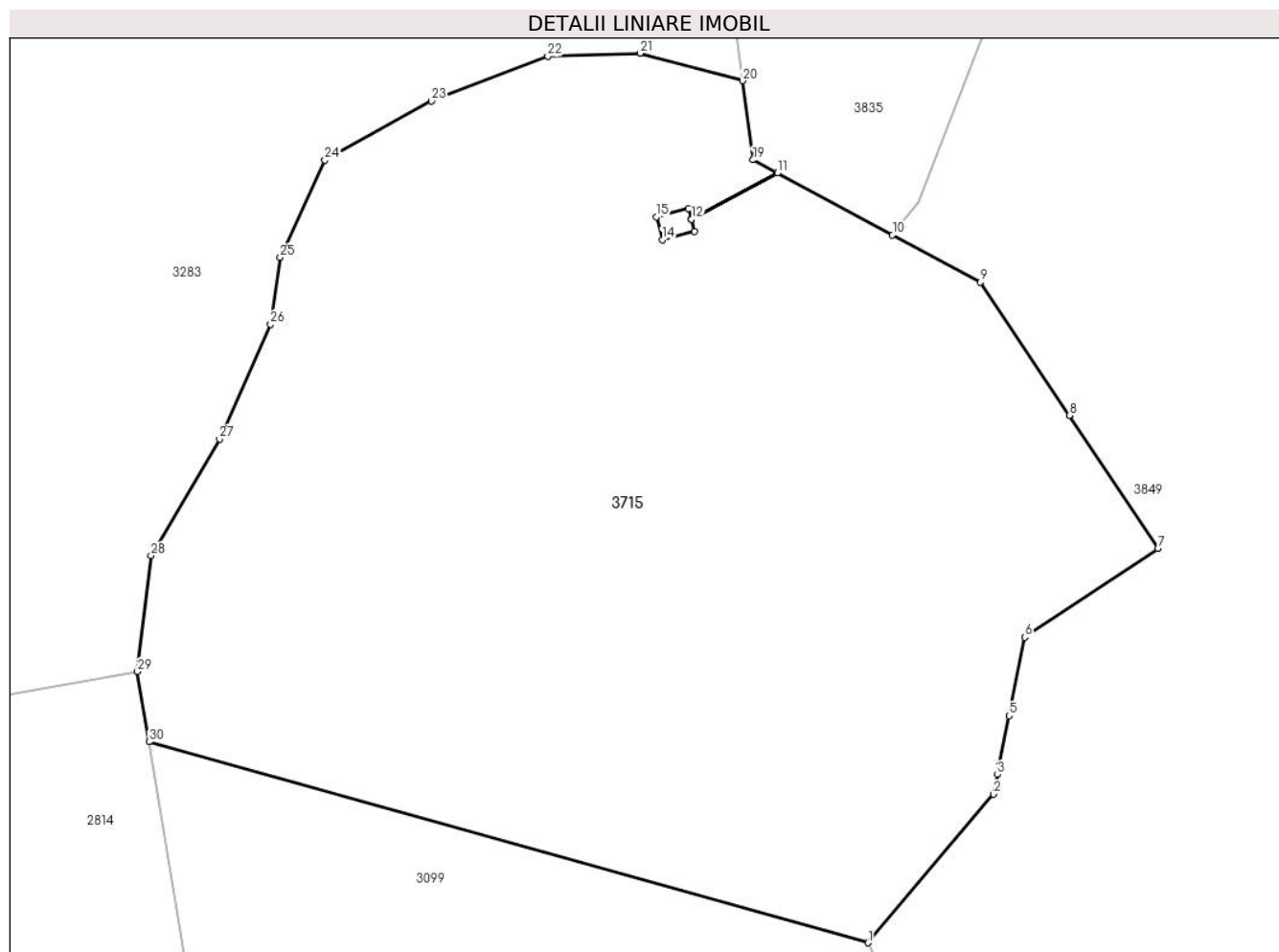
Inscrieri privind dezmembramintele dreptului de proprietate, drepturi reale de garanție și sarcini	Referințe
NU SUNT	

Anexa Nr. 1 La Partea I

Teren

Nr cadastral	Suprafața (mp)*	Observații / Referințe
	16.984	

* Suprafața este determinată în planul de proiecție Stereo 70.



Date referitoare la teren

Crt	Categorie folosință	Intravilan	Suprafața (mp)	Tarla	Parcelă	Nr. topo	Observații / Referințe
1	faneata	NU	16.984	-	-	-	

Lungime Segmente

1) Valorile lungimilor segmentelor sunt obținute din proiecție în plan.

Punct început	X / Y	Punct sfârșit	X / Y	Lungime segment (** (m)
1	512.176,106 415.000,124	2	512.197,442 415.025,349	33.038
3	512.198,108 415.028,691	4	512.198,47 415.030,503	1.848
5	512.200,098 415.038,668	6	512.202,753 415.051,987	13.581
7	512.225,358 415.067,049	8	512.210,296 415.089,654	27.163
9	512.195,234 415.112,258	10	512.180,266 415.120,29	16.987

Punct început	X / Y	Punct sfârșit	X / Y	Lungime segment (** (m)
2	512.197,442 415.025,349	3	512.198,108 415.028,691	3.408
4	512.198,47 415.030,503	5	512.200,098 415.038,668	8.326
6	512.202,753 415.051,987	7	512.225,358 415.067,049	27.163
8	512.210,296 415.089,654	9	512.195,234 415.112,258	27.163
10	512.180,266 415.120,29	11	512.160,722 415.130,778	22.18

Punct început	X / Y	Punct sfârșit	X / Y	Lungime segment (** (m)
11	512.160,722 415.130,778	12	512.146,143 415.122,904	16.569
13	512.146,674 415.120,896	14	512.141,18 415.119,444	5.683
15	512.140,155 415.123,321	16	512.145,649 415.124,773	5.683
17	512.146,141 415.122,911	18	512.160,719 415.130,779	16.566
19	512.156,558 415.133,012	20	512.154,807 415.146,463	13.564
21	512.137,438 415.151,118	22	512.121,737 415.150,577	15.71
23	512.101,975 415.142,997	24	512.083,838 415.132,981	20.719
25	512.076,258 415.116,467	26	512.074,634 415.105,098	11.484
27	512.065,971 415.085,607	28	512.054,33 415.065,845	22.936
29	512.052,013 415.046,168	30	512.053,99 415.034,25	12.081

Punct început	X / Y	Punct sfârșit	X / Y	Lungime segment (** (m)
12	512.146,143 415.122,904	13	512.146,674 415.120,896	2.077
14	512.141,18 415.119,444	15	512.140,155 415.123,321	4.01
16	512.145,649 415.124,773	17	512.146,141 415.122,911	1.926
18	512.160,719 415.130,779	19	512.156,558 415.133,012	4.722
20	512.154,807 415.146,463	21	512.137,438 415.151,118	17.982
22	512.121,737 415.150,577	23	512.101,975 415.142,997	21.166
24	512.083,838 415.132,981	25	512.076,258 415.116,467	18.171
26	512.074,634 415.105,098	27	512.065,971 415.085,607	21.329
28	512.054,33 415.065,845	29	512.052,013 415.046,168	19.813
30	512.053,99 415.034,25	1	512.176,106 415.000,124	126.795

** Lungimile segmentelor sunt determinate în planul de proiecție Stereo 70 și sunt rotunjite la 1 milimetru.

*** Distanța dintre puncte este formată din segmente cumulate ce sunt mai mici decât valoarea 1 milimetru.

**DATE DESPRE IMOBILUL NR. 3716**

Oficiul de Cadastru și Publicitate Imobiliară ARGES
Biroul de Cadastru și Publicitate Imobiliară Campulung

A. Partea I. Descrierea imobilului

TEREN Extravilan

Adresa: Jud. Arges, Punctul,,Camin Casa"

Nr. Crt	Nr cadastral Nr. topografic	Suprafața* (mp)	Observații / Referințe
A1	81534	2.466	Sector cadastral:25 Teren imprejmuit;

Construcții

Crt	Nr cadastral Nr. topografic	Adresa	Observații / Referințe
A1.1	81534-C1	Jud. Arges, Punctul,,Camin Casa"	Nr. niveluri:1; S. construita la sol:50 mp; S. construita desfasurata:60 mp; Casa(locuinta)/Parter si pivnita /1958-din lemn
A1.2	81534-C2	Jud. Arges, Punctul,,Camin Casa"	Nr. niveluri:1; S. construita la sol:35 mp; S. construita desfasurata:35 mp;

B. Partea II. Proprietari și acte

Inscrieri privitoare la dreptul de proprietate și alte drepturi reale		Referințe
9933 / 10/05/2022		
Act Notarial nr. 1658, din 09/05/2022 emis de Simion Aurelia Maria;		
B1	Intabulare, drept de PROPRIETATE-bun propriu, dobandit prin Conventie, cota actuala 1/1, cota initiala 1/1 1) MOTRUN ALIN-IONUȚ, necasatorit	A1, A1.1, A1.2

C. Partea III. SARCINI .

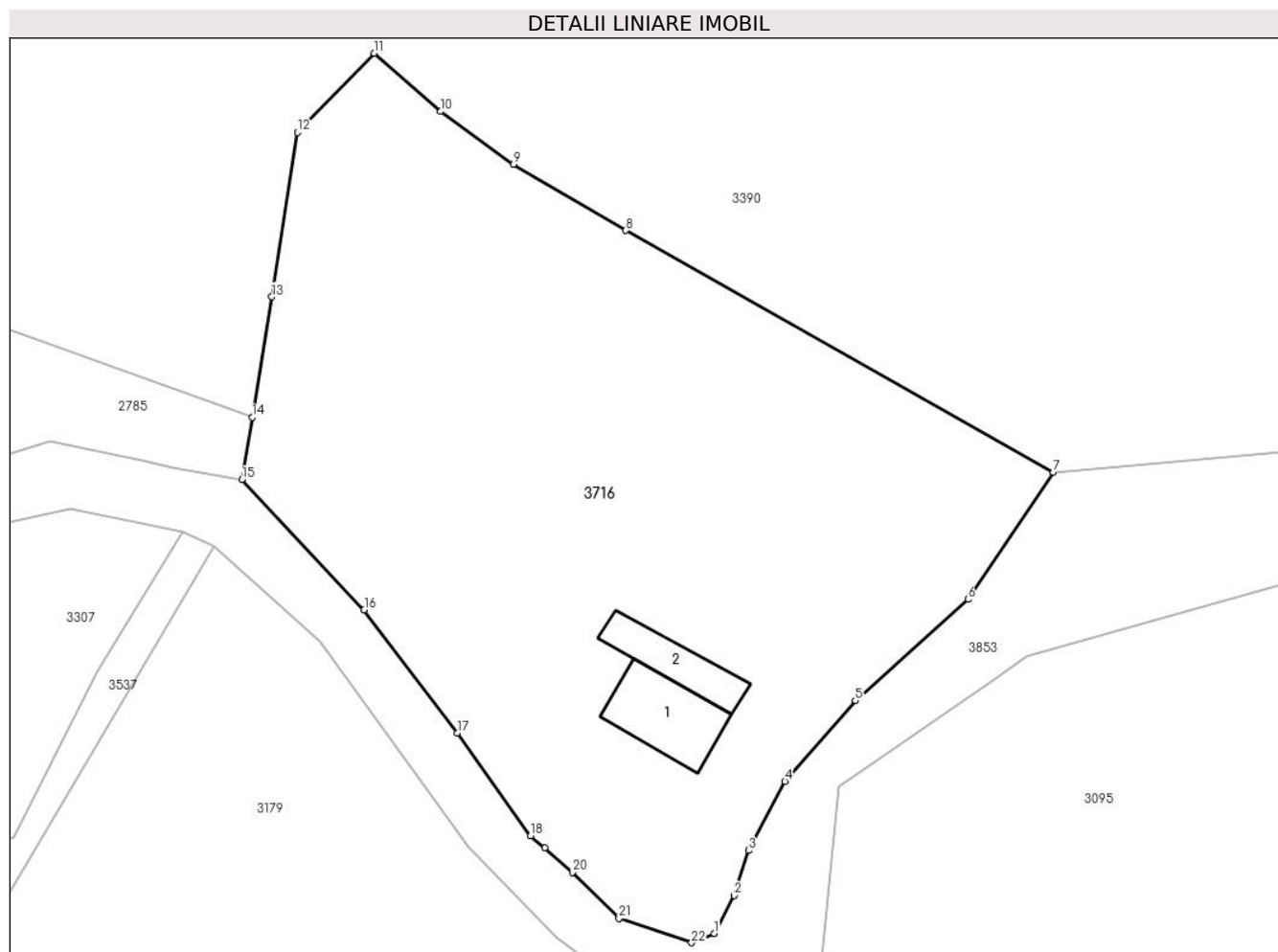
Inscrieri privind dezmembramintele dreptului de proprietate, drepturi reale de garanție și sarcini	Referințe
NU SUNT	

Anexa Nr. 1 La Partea I

Teren

Nr cadastral	Suprafața (mp)*	Observații / Referințe
81534	2.466	

* Suprafața este determinată în planul de proiecție Stereo 70.



Date referitoare la teren

Crt	Categorie folosință	Intravilan	Suprafața (mp)	Tarla	Parcelă	Nr. topo	Observații / Referințe
1	curți construcții	NU	450	-	-	-	
2	arabil	NU	350	-	-	-	
3	livada	NU	1.666	-	-	-	

Date referitoare la construcții

Crt	Număr	Destinație construcție	Supraf. (mp)	Situație juridică	Observații / Referințe
A1.1	81534-C1	construcții de locuințe	50	Cu acte	Nr. niveluri:1; S. construită la sol:50 mp; S. construită desfășurată:60 mp; Casa(locuința) /Parter și pivniță /1958-din lemn
A1.2	81534-C2	construcții anexa	35	Cu acte	Nr. niveluri:1; S. construită la sol:35 mp; S. construită desfășurată:35 mp;

Lungime Segmente

1) Valorile lungimilor segmentelor sunt obținute din proiecție în plan.

Punct început	X / Y	Punct sfârșit	X / Y	Lungime segment (** (m))
1	506.485,318 413.702,452	2	506.486,925 413.705,519	3.463

Punct început	X / Y	Punct sfârșit	X / Y	Lungime segment (** (m))
2	506.486,925 413.705,519	3	506.488,102 413.709,193	3.858

Punct început	X / Y	Punct sfârșit	X / Y	Lungime segment (** (m)
3	506.488,102 413.709,193	4	506.491,069 413.714,83	6.37
5	506.496,79 413.721,383	6	506.505,967 413.729,622	12.333
7	506.512,933 413.739,966	8	506.478,126 413.759,63	39.977
9	506.468,965 413.765,023	10	506.463,048 413.769,306	7.304
11	506.457,647 413.774,045	12	506.451,41 413.767,603	8.967
13	506.449,311 413.754,227	14	506.447,696 413.744,423	9.936
15	506.446,862 413.739,359	16	506.456,815 413.728,761	14.539
17	506.464,385 413.718,759	18	506.470,358 413.710,379	10.291
19	506.471,507 413.709,386	20	506.473,762 413.707,41	2.998
21	506.477,566 413.703,651	22	506.483,462 413.701,684	6.215

Punct început	X / Y	Punct sfârșit	X / Y	Lungime segment (** (m)
4	506.491,069 413.714,83	5	506.496,79 413.721,383	8.699
6	506.505,967 413.729,622	7	506.512,933 413.739,966	12.471
8	506.478,126 413.759,63	9	506.468,965 413.765,023	10.631
10	506.463,048 413.769,306	11	506.457,647 413.774,045	7.185
12	506.451,41 413.767,603	13	506.449,311 413.754,227	13.54
14	506.447,696 413.744,423	15	506.446,862 413.739,359	5.132
16	506.456,815 413.728,761	17	506.464,385 413.718,759	12.544
18	506.470,358 413.710,379	19	506.471,507 413.709,386	1.519
20	506.473,762 413.707,41	21	506.477,566 413.703,651	5.348
22	506.483,462 413.701,684	1	506.485,318 413.702,452	2.009

** Lungimile segmentelor sunt determinate în planul de proiecție Stereo 70 și sunt rotunjite la 1 milimetru.

*** Distanța dintre puncte este formată din segmente cumulate ce sunt mai mici decât valoarea 1 milimetru.

**DATE DESPRE IMOBILUL NR. 3717**

Oficiul de Cadastru și Publicitate Imobiliară ARGES
Biroul de Cadastru și Publicitate Imobiliară Campulung

A. Partea I. Descrierea imobilului

TEREN Extravilan

Adresa: Jud. Arges, pct. „Beucă”

Nr. Crt	Nr cadastral Nr. topografic	Suprafața* (mp)	Observații / Referințe
A1	81910	7.500	Sector cadastral:35 Teren neimprejmuit;

B. Partea II. Proprietari și acte

Inscrieri privitoare la dreptul de proprietate și alte drepturi reale		Referințe
31293 / 26/07/2024		
Act Administrativ nr. 128054, din 13/05/2004 emis de C.J.P.S.D.P.A.T. ARGES (act administrativ nr 3189 din 22.07.2024, emis de PRIMARIA COMUNEI MIOARELE;act administrativ nr 1089 din 18.03.2024, emis de PRIMARIA COMUNEI MIOARELE;act administrativ nr 3191 din 22.07.2024, emis de PRIMARIA COMUNEI MIOARELE;act administrativ nr 1188 din 21.03.2024, emis de PRIMARIA COMUNEI DRAGOSLAVELE);		
B1	Intabulare, drept de PROPRIETATE, dobandit prin Reconstituire, cota actuala 1/1, cota initiala 1/1 1) CIOPLIAȘ MOISE, decedat	A1

C. Partea III. SARCINI .

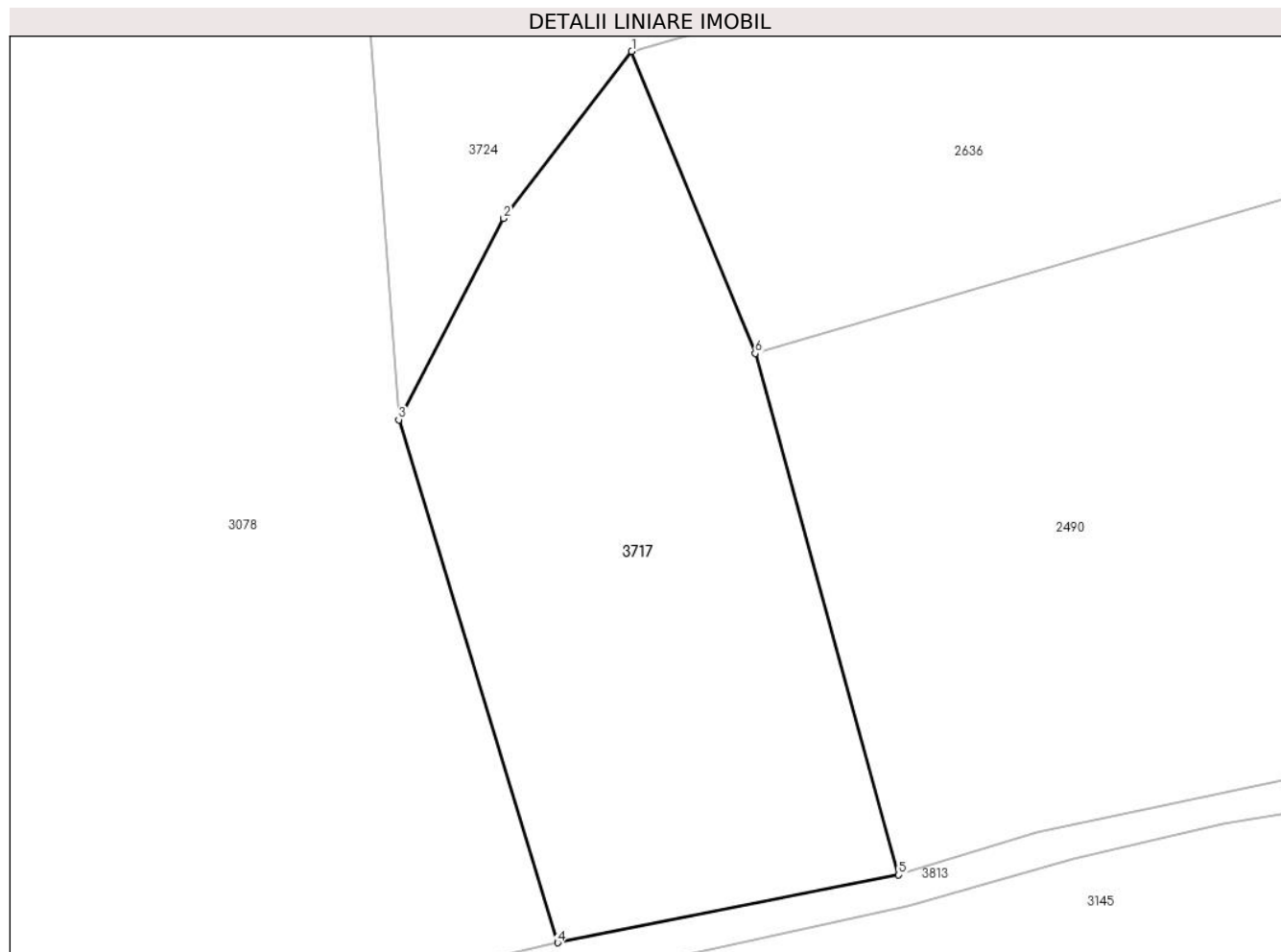
Inscrieri privind dezmembramintele dreptului de proprietate, drepturi reale de garanție și sarcini	Referințe
NU SUNT	

Anexa Nr. 1 La Partea I

Teren

Nr cadastral	Suprafața (mp)*	Observații / Referințe
81910	7.500	

* Suprafața este determinată în planul de proiecție Stereo 70.



Date referitoare la teren

Crt	Categorie folosință	Intra vilan	Suprafața (mp)	Tarla	Parcelă	Nr. topo	Observații / Referințe
1	faneata	NU	7.500	-	25	-	

Lungime Segmente

1) Valorile lungimilor segmentelor sunt obținute din proiecție în plan.

Punct început	X / Y	Punct sfârșit	X / Y	Lungime segment (** (m)
1	510.843,95 413.614,38	2	510.821,946 413.585,689	36.157
2	510.821,946 413.585,689	3	510.803,912 413.551,163	38.952
3	510.803,912 413.551,163	4	510.831,238 413.461,39	93.84
4	510.831,238 413.461,39	5	510.889,818 413.473,051	59.729
5	510.889,818 413.473,051	6	510.865,17 413.562,56	92.841

Punct început	X / Y	Punct sfârșit	X / Y	Lungime segment (** (m)
6	510.865,17 413.562,56	1	510.843,95 413.614,38	55.996

** Lungimile segmentelor sunt determinate în planul de proiecție Stereo 70 și sunt rotunjite la 1 milimetru.

*** Distanța dintre puncte este formată din segmente cumulate ce sunt mai mici decât valoarea 1 milimetru.

**DATE DESPRE IMOBILUL NR. 3718**

Oficiul de Cadastru și Publicitate Imobiliară ARGES
Biroul de Cadastru și Publicitate Imobiliară Campulung

A. Partea I. Descrierea imobilului

TEREN Extravilan

Adresa: Jud. Arges

Nr. Crt	Nr cadastral Nr. topografic	Suprafața* (mp)	Observații / Referințe
A1		1.346	Sector cadastral:25 Teren neimprejmit;

B. Partea II. Proprietari și acte

Inscrieri privitoare la dreptul de proprietate și alte drepturi reale		Referințe
/		
Act Administrativ nr. 4926, din 11/11/2024 emis de PRIMĂRIA COMUNEI MIOARELE;		
B1	Inscrierea posesiei, drept de PROPRIETATE, dobandit prin Lege, cota actuala 1/1, cota initiala 1/1 1) NEIDENTIFICAT NEIDENTIFICAT	A1
Act Normativ nr. 7, din 13/03/1996 emis de PARLAMENTUL ROMÂNIEI (art.13);		
B2	Se notează mențiunea de proprietar neidentificat	A1

C. Partea III. SARCINI .

Inscrieri privind dezmembramintele dreptului de proprietate, drepturi reale de garanție și sarcini	Referințe
NU SUNT	

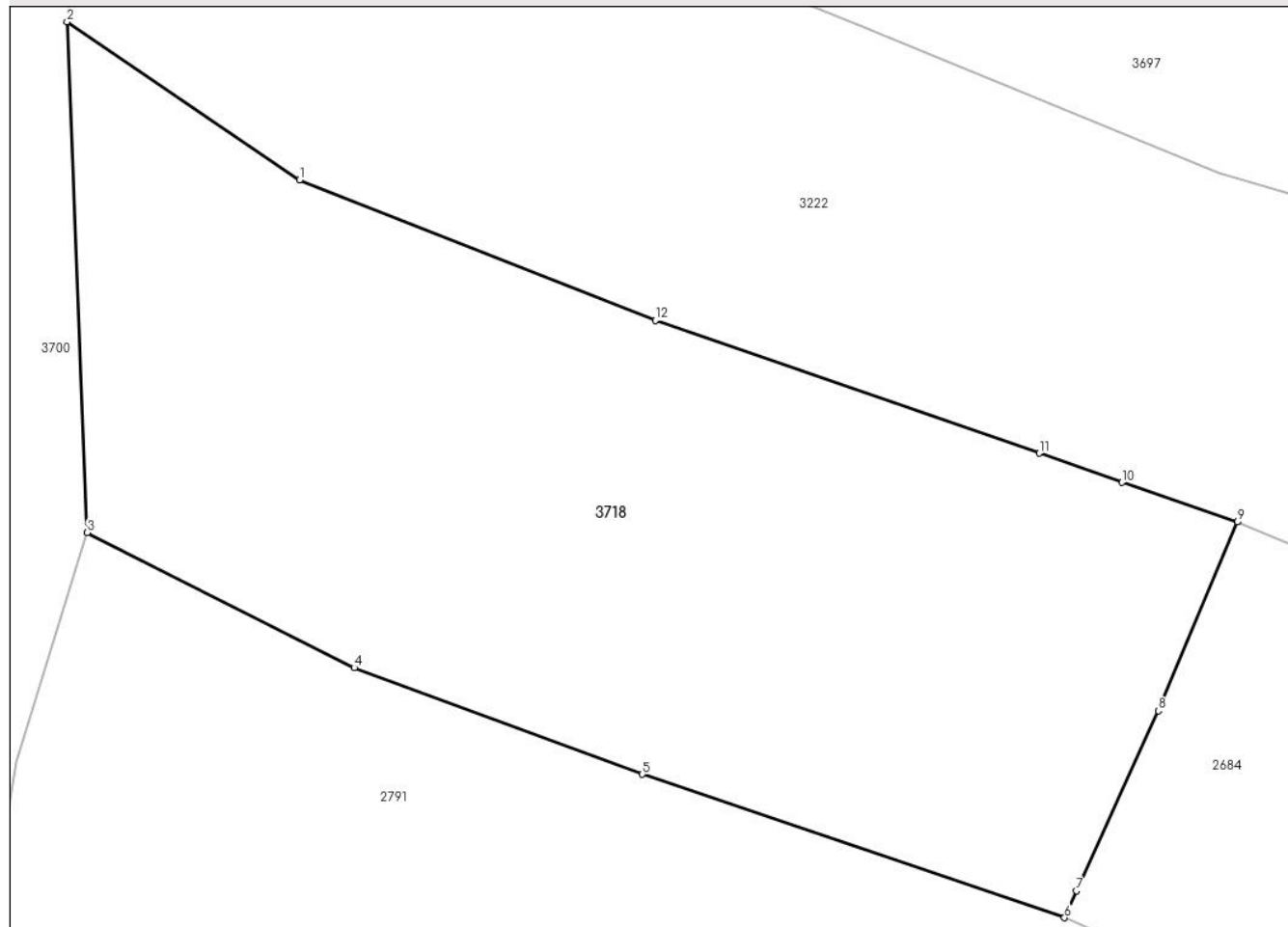
Anexa Nr. 1 La Partea I

Teren

Nr cadastral	Suprafața (mp)*	Observații / Referințe
	1.346	

* Suprafața este determinată în planul de proiecție Stereo 70.

DETALII LINIARE IMOBIL



Date referitoare la teren

Crt	Categorie folosință	Intra vilan	Suprafața (mp)	Tarla	Parcelă	Nr. topo	Observații / Referințe
1	faneata	NU	1.346	-	-	-	

Lungime Segmente

1) Valorile lungimilor segmentelor sunt obținute din proiecție în plan.

Punct început	X / Y	Punct sfârșit	X / Y	Lungime segment (** (m)
1	506.284,083 413.936,812	2	506.271,994 413.945,015	14.609
2	506.271,994 413.945,015	3	506.273,051 413.918,485	26.551
3	506.273,051 413.918,485	4	506.286,925 413.911,468	15.548
4	506.286,925 413.911,468	5	506.301,909 413.905,926	15.976
5	506.301,909 413.905,926	6	506.323,844 413.898,48	23.164

Punct început	X / Y	Punct sfârșit	X / Y	Lungime segment (** (m)
6	506.323,844 413.898,48	7	506.324,475 413.899,871	1.527
7	506.324,475 413.899,871	8	506.328,723 413.909,233	10.281
8	506.328,723 413.909,233	9	506.332,84 413.919,038	10.634
9	506.332,84 413.919,038	10	506.326,828 413.921,093	6.354
10	506.326,828 413.921,093	11	506.322,534 413.922,607	4.553
11	506.322,534 413.922,607	12	506.302,579 413.929,516	21.117
12	506.302,579 413.929,516	1	506.284,083 413.936,812	19.883

** Lungimile segmentelor sunt determinate în planul de proiecție Stereo 70 și sunt rotunjite la 1 milimetru.

*** Distanța dintre puncte este formată din segmente cumulate ce sunt mai mici decât valoarea 1 milimetru.

**DATE DESPRE IMOBILUL NR. 3719**

Oficiul de Cadastru și Publicitate Imobiliară ARGES
Biroul de Cadastru și Publicitate Imobiliară Campulung

A. Partea I. Descrierea imobilului

TEREN Extravilan

Adresa: Jud. Arges

Nr. Crt	Nr cadastral Nr. topografic	Suprafața* (mp)	Observații / Referințe
A1		4.792	Sector cadastral:25 Teren neimprejmuit;

B. Partea II. Proprietari și acte

Inscrieri privitoare la dreptul de proprietate și alte drepturi reale		Referințe
/		
Act Administrativ nr. 4926, din 11/11/2024 emis de PRIMĂRIA COMUNEI MIOARELE;		
B1	Inscrierea posesiei, drept de PROPRIETATE, dobandit prin Lege, cota actuala 1/1, cota initiala 1/1 1) NEIDENTIFICAT NEIDENTIFICAT	A1
Act Normativ nr. 7, din 13/03/1996 emis de PARLAMENTUL ROMÂNIEI (art.13);		
B2	Se notează mențiunea de proprietar neidentificat	A1

C. Partea III. SARCINI .

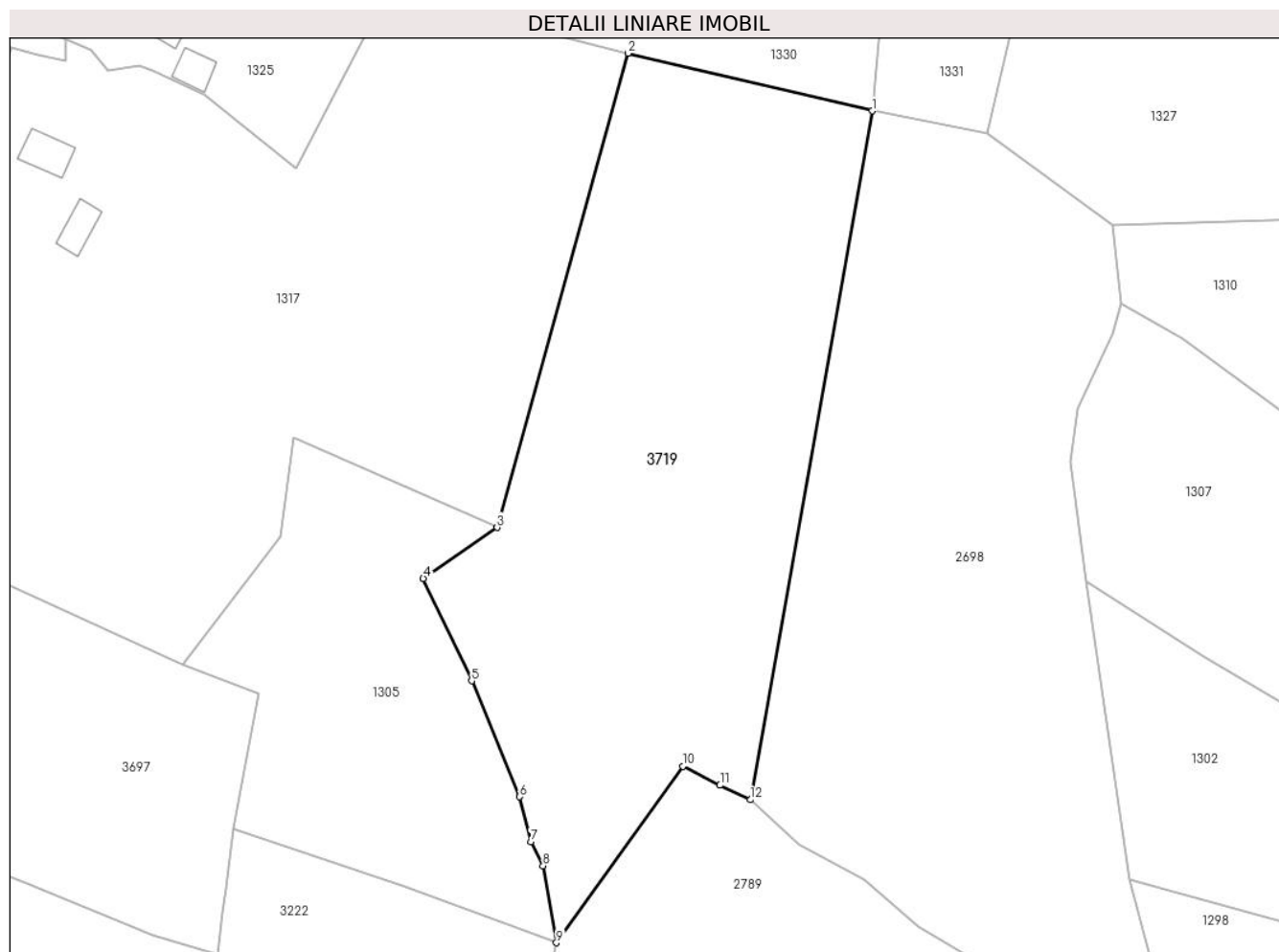
Inscrieri privind dezmembramintele dreptului de proprietate, drepturi reale de garanție și sarcini	Referințe
NU SUNT	

Anexa Nr. 1 La Partea I

Teren

Nr cadastral	Suprafața (mp)*	Observații / Referințe
	4.792	

* Suprafața este determinată în planul de proiecție Stereo 70.



Date referitoare la teren

Crt	Categorie folosință	Intra vilan	Suprafața (mp)	Tarla	Parcelă	Nr. topo	Observații / Referințe
1	faneata	NU	4.792	-	-	-	

Lungime Segmente

1) Valorile lungimilor segmentelor sunt obținute din proiecție în plan.

Punct început	X / Y	Punct sfârșit	X / Y	Lungime segment (** (m)
1	506.439,37 414.060,148	2	506.402,914 414.068,744	37.456
2	506.402,914 414.068,744	3	506.383,391 413.997,97	73.417
3	506.383,391 413.997,97	4	506.372,359 413.990,384	13.389
4	506.372,359 413.990,384	5	506.379,575 413.975,083	16.917
5	506.379,575 413.975,083	6	506.386,753 413.957,777	18.736

Punct început	X / Y	Punct sfârșit	X / Y	Lungime segment (** (m)
6	506.386,753 413.957,777	7	506.388,41 413.951,076	6.903
7	506.388,41 413.951,076	8	506.390,243 413.947,497	4.021
8	506.390,243 413.947,497	9	506.392,221 413.935,993	11.673
9	506.392,221 413.935,993	10	506.411,102 413.962,327	32.403
10	506.411,102 413.962,327	11	506.416,652 413.959,51	6.224
11	506.416,652 413.959,51	12	506.421,184 413.957,34	5.025
12	506.421,184 413.957,34	1	506.439,37 414.060,148	104.404

** Lungimile segmentelor sunt determinate în planul de proiecție Stereo 70 și sunt rotunjite la 1 milimetru.

*** Distanța dintre puncte este formată din segmente cumulate ce sunt mai mici decât valoarea 1 milimetru.

**DATE DESPRE IMOBILUL NR. 3720**

Oficiul de Cadastru și Publicitate Imobiliară ARGES
Biroul de Cadastru și Publicitate Imobiliară Campulung

A. Partea I. Descrierea imobilului

TEREN Extravilan

Adresa: Jud. Arges

Nr. Crt	Nr cadastral Nr. topografic	Suprafața* (mp)	Observații / Referințe
A1		2.357	Sector cadastral:29 Teren neimprejmut;

B. Partea II. Proprietari și acte

Inscrieri privitoare la dreptul de proprietate și alte drepturi reale		Referințe
/		
Act Administrativ nr. 4926, din 11/11/2024 emis de PRIMĂRIA COMUNEI MIOARELE;		
B1	Inscrierea posesiei, drept de PROPRIETATE, dobandit prin Lege, cota actuala 1/1, cota initiala 1/1 1) NEIDENTIFICAT NEIDENTIFICAT	A1
Act Normativ nr. 7, din 13/03/1996 emis de PARLAMENTUL ROMÂNIEI (art.13);		
B2	Se notează mențiunea de proprietar neidentificat	A1

C. Partea III. SARCINI .

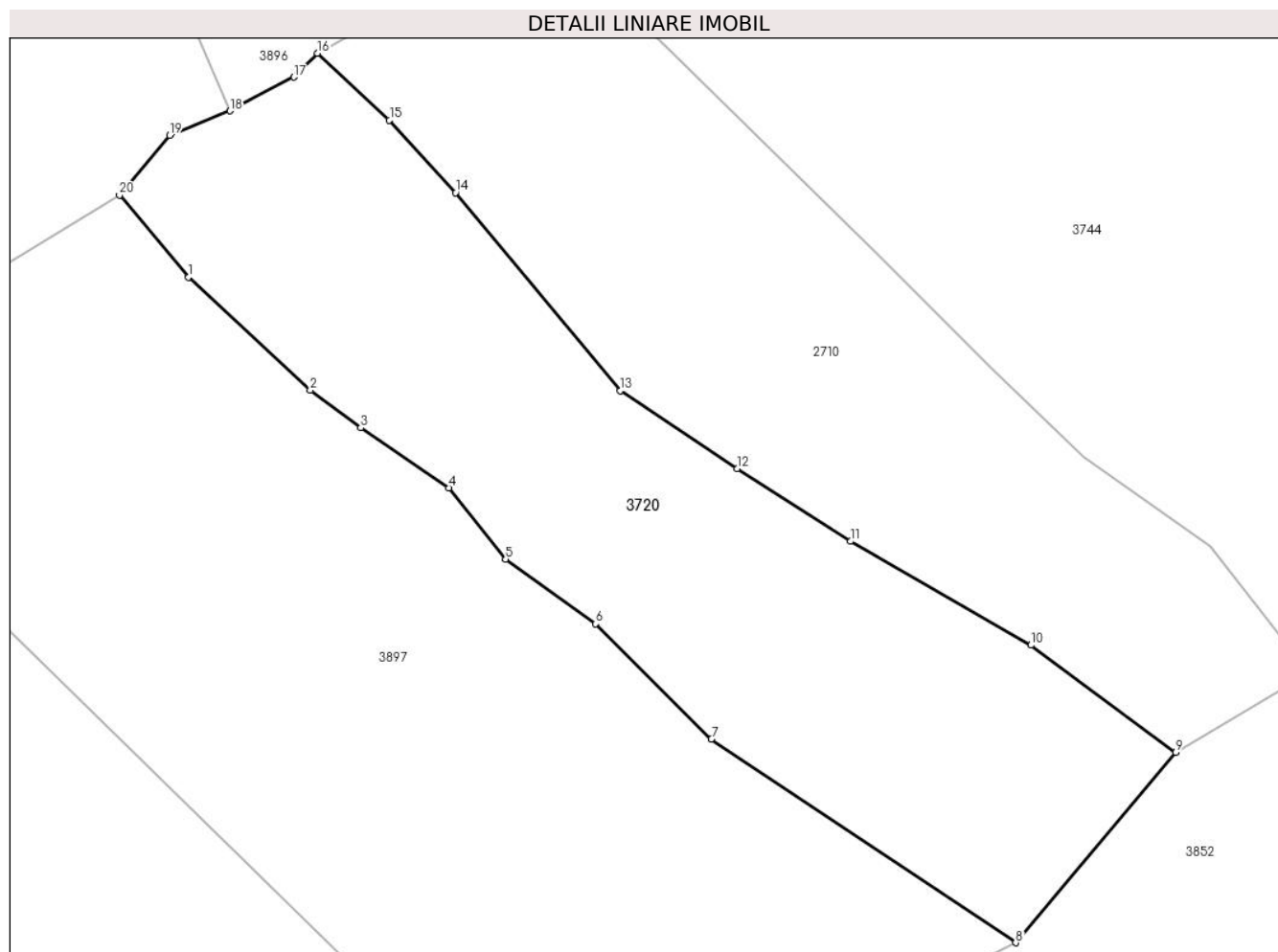
Inscrieri privind dezmembramintele dreptului de proprietate, drepturi reale de garanție și sarcini	Referințe
NU SUNT	

Anexa Nr. 1 La Partea I

Teren

Nr cadastral	Suprafața (mp)*	Observații / Referințe
	2.357	

* Suprafața este determinată în planul de proiecție Stereo 70.



Date referitoare la teren

Crt	Categorie folosință	Intravilan	Suprafața (mp)	Tarla	Parcelă	Nr. topo	Observații / Referințe
1	faneata	NU	2.357	-	-	-	

Lungime Segmente

1) Valorile lungimilor segmentelor sunt obținute din proiecție în plan.

Punct început	X / Y	Punct sfârșit	X / Y	Lungime segment (** (m)
1	508.685,302 415.040,956	2	508.696,761 415.030,364	15.604
2	508.696,761 415.030,364	3	508.701,497 415.026,839	5.904
3	508.701,497 415.026,839	4	508.709,761 415.021,207	10.001
4	508.709,761 415.021,207	5	508.715,102 415.014,523	8.556
5	508.715,102 415.014,523	6	508.723,553 415.008,451	10.406

Punct început	X / Y	Punct sfârşit	X / Y	Lungime segment (** (m)
6	508.723,553 415.008,451	7	508.734,413 414.997,659	15.31
7	508.734,413 414.997,659	8	508.762,979 414.978,542	34.373
8	508.762,979 414.978,542	9	508.778,007 414.996,408	23.346
9	508.778,007 414.996,408	10	508.764,412 415.006,451	16.902
10	508.764,412 415.006,451	11	508.747,474 415.016,199	19.543
11	508.747,474 415.016,199	12	508.736,834 415.023,009	12.633
12	508.736,834 415.023,009	13	508.725,836 415.030,304	13.197
13	508.725,836 415.030,304	14	508.710,402 415.048,902	24.168
14	508.710,402 415.048,902	15	508.704,19 415.055,693	9.204
15	508.704,19 415.055,693	16	508.697,417 415.061,979	9.241
16	508.697,417 415.061,979	17	508.695,207 415.059,747	3.141
17	508.695,207 415.059,747	18	508.689,238 415.056,563	6.765
18	508.689,238 415.056,563	19	508.683,566 415.054,284	6.113
19	508.683,566 415.054,284	20	508.678,854 415.048,655	7.341
20	508.678,854 415.048,655	1	508.685,302 415.040,956	10.042

** Lungimile segmentelor sunt determinate în planul de proiecție Stereo 70 și sunt rotunjite la 1 milimetru.

*** Distanța dintre puncte este formată din segmente cumulate ce sunt mai mici decât valoarea 1 milimetru.

**DATE DESPRE IMOBILUL NR. 3721**

Oficiul de Cadastru și Publicitate Imobiliară ARGES
Biroul de Cadastru și Publicitate Imobiliară Campulung

A. Partea I. Descrierea imobilului

TEREN Necunoscut

Adresa: Loc. Matau, Jud. Arges

Nr. Crt	Nr cadastral Nr. topografic	Suprafața* (mp)	Observații / Referințe
A1		760	Sector cadastral:25 Teren neimprejmuit;

B. Partea II. Proprietari și acte

Inscrieri privitoare la dreptul de proprietate și alte drepturi reale		Referințe
/		
Act Administrativ nr. 4926, din 11/11/2024 emis de PRIMĂRIA COMUNEI MIOARELE;		
B1	Inscrierea posesiei, drept de PROPRIETATE, dobandit prin Lege, cota actuala 1/1, cota initiala 1/1 1) NEIDENTIFICAT NEIDENTIFICAT	A1
Act Normativ nr. 7, din 13/03/1996 emis de PARLAMENTUL ROMÂNIEI (art.13);		
B2	Se notează mențiunea de proprietar neidentificat	A1

C. Partea III. SARCINI .

Inscrieri privind dezmembramintele dreptului de proprietate, drepturi reale de garanție și sarcini	Referințe
NU SUNT	

Anexa Nr. 1 La Partea I

Teren

Nr cadastral	Suprafața (mp)*	Observații / Referințe
	760	

* Suprafața este determinată în planul de proiecție Stereo 70.

DETALII LINIARE IMOBIL



Date referitoare la teren

Crt	Categorie folosință	Intravilan	Suprafața (mp)	Tarla	Parcelă	Nr. topo	Observații / Referințe
1	faneata	DA	578	-	-	-	
2	faneata	NU	182	-	-	-	

Lungime Segmente

1) Valorile lungimilor segmentelor sunt obținute din proiecție în plan.

Punct început	X / Y	Punct sfârșit	X / Y	Lungime segment (** (m)
1	506.506,424 414.057,763	2	506.515,548 414.055,652	9.365
2	506.515,548 414.055,652	3	506.525,785 414.053,454	10.47
3	506.525,785 414.053,454	4	506.546,611 414.048,983	21.301
4	506.546,611 414.048,983	5	506.567,339 414.043,969	21.326

Punct început	X / Y	Punct sfârșit	X / Y	Lungime segment (** (m)
5	506.567,339 414.043,969	6	506.578,414 414.041,85	11.276
6	506.578,414 414.041,85	7	506.580,163 414.040,483	2.22
7	506.580,163 414.040,483	8	506.580,845 414.042,803	2.418
8	506.580,845 414.042,803	9	506.582,07 414.049,45	6.759
9	506.582,07 414.049,45	10	506.580,846 414.051,42	2.319
10	506.580,846 414.051,42	11	506.554,592 414.057,451	26.938
11	506.554,592 414.057,451	12	506.529,44 414.062,927	25.741
12	506.529,44 414.062,927	13	506.524,917 414.063,865	4.619
13	506.524,917 414.063,865	14	506.508,453 414.067,278	16.814
14	506.508,453 414.067,278	15	506.507,826 414.064,604	2.747
15	506.507,826 414.064,604	1	506.506,424 414.057,763	6.983

** Lungimile segmentelor sunt determinate în planul de proiecție Stereo 70 și sunt rotunjite la 1 milimetru.

*** Distanța dintre puncte este formată din segmente cumulate ce sunt mai mici decât valoarea 1 milimetru.

**DATE DESPRE IMOBILUL NR. 3722**

Oficiul de Cadastru și Publicitate Imobiliară ARGES
Biroul de Cadastru și Publicitate Imobiliară Campulung

A. Partea I. Descrierea imobilului

TEREN Extravilan

Adresa: Jud. Arges

Nr. Crt	Nr cadastral Nr. topografic	Suprafața* (mp)	Observații / Referințe
A1		5.584	Sector cadastral:29 Teren neimprejmut;

B. Partea II. Proprietari și acte

Inscrieri privitoare la dreptul de proprietate și alte drepturi reale		Referințe
/		
Act Administrativ nr. 4926, din 11/11/2024 emis de PRIMĂRIA COMUNEI MIOARELE;		
B1	Inscrierea posesiei, drept de PROPRIETATE, dobandit prin Lege, cota actuala 1/1, cota initiala 1/1 1) NEIDENTIFICAT NEIDENTIFICAT	A1
Act Normativ nr. 7, din 13/03/1996 emis de PARLAMENTUL ROMÂNIEI (art.13);		
B2	Se notează mențiunea de proprietar neidentificat	A1

C. Partea III. SARCINI .

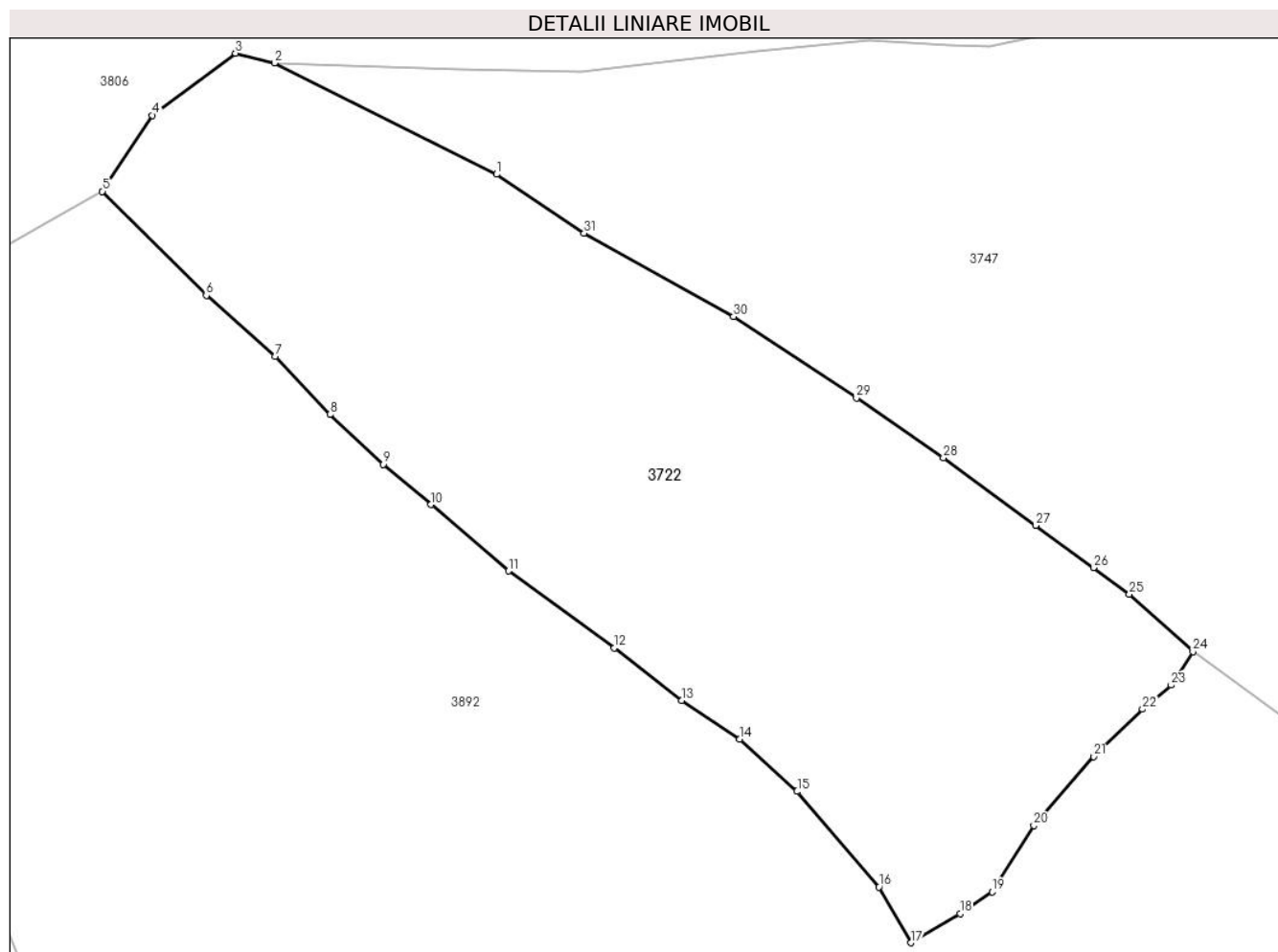
Inscrieri privind dezmembramintele dreptului de proprietate, drepturi reale de garanție și sarcini	Referințe
NU SUNT	

Anexa Nr. 1 La Partea I

Teren

Nr cadastral	Suprafața (mp)*	Observații / Referințe
	5.584	

* Suprafața este determinată în planul de proiecție Stereo 70.



Date referitoare la teren

Crt	Categorie folosință	Intravilan	Suprafața (mp)	Tarla	Parcelă	Nr. topo	Observații / Referințe
1	livada	NU	5.584	-	-	-	

Lungime Segmente

1) Valorile lungimilor segmentelor sunt obținute din proiecție în plan.

Punct început	X / Y	Punct sfârșit	X / Y	Lungime segment (** (m)
1	508.779,502 415.398,456	2	508.751,745 415.412,351	31.041
3	508.746,879 415.413,573	4	508.736,499 415.405,824	12.953
5	508.730,253 415.396,328	6	508.743,222 415.383,334	18.359
7	508.751,812 415.375,744	8	508.758,673 415.368,461	10.006
9	508.765,355 415.362,255	10	508.771,299 415.357,212	7.795

Punct început	X / Y	Punct sfârșit	X / Y	Lungime segment (** (m)
2	508.751,745 415.412,351	3	508.746,879 415.413,573	5.017
4	508.736,499 415.405,824	5	508.730,253 415.396,328	11.366
6	508.743,222 415.383,334	7	508.751,812 415.375,744	11.463
8	508.758,673 415.368,461	9	508.765,355 415.362,255	9.119
10	508.771,299 415.357,212	11	508.780,994 415.348,93	12.751

Punct început	X / Y	Punct sfârșit	X / Y	Lungime segment (** (m)
11	508.780,994 415.348,93	12	508.794,221 415.339,305	16.358
13	508.802,61 415.332,765	14	508.809,861 415.327,938	8.711
15	508.817,049 415.321,404	16	508.827,288 415.309,46	15.732
17	508.831,279 415.302,506	18	508.837,414 415.306,128	7.124
19	508.841,408 415.308,87	20	508.846,645 415.317,135	9.784
21	508.854,088 415.325,763	22	508.860,201 415.331,676	8.505
23	508.863,81 415.334,672	24	508.866,501 415.338,854	4.973
25	508.858,57 415.346,045	26	508.854,076 415.349,328	5.565
27	508.846,862 415.354,628	28	508.835,337 415.363,04	14.268
29	508.824,475 415.370,536	30	508.809,108 415.380,689	18.418
31	508.790,439 415.391,094	1	508.779,502 415.398,456	13.184

Punct început	X / Y	Punct sfârșit	X / Y	Lungime segment (** (m)
12	508.794,221 415.339,305	13	508.802,61 415.332,765	10.637
14	508.809,861 415.327,938	15	508.817,049 415.321,404	9.714
16	508.827,288 415.309,46	17	508.831,279 415.302,506	8.018
18	508.837,414 415.306,128	19	508.841,408 415.308,87	4.845
20	508.846,645 415.317,135	21	508.854,088 415.325,763	11.395
22	508.860,201 415.331,676	23	508.863,81 415.334,672	4.691
24	508.866,501 415.338,854	25	508.858,57 415.346,045	10.706
26	508.854,076 415.349,328	27	508.846,862 415.354,628	8.952
28	508.835,337 415.363,04	29	508.824,475 415.370,536	13.197
30	508.809,108 415.380,689	31	508.790,439 415.391,094	21.373

** Lungimile segmentelor sunt determinate în planul de proiecție Stereo 70 și sunt rotunjite la 1 milimetru.

*** Distanța dintre puncte este formată din segmente cumulate ce sunt mai mici decât valoarea 1 milimetru.

**DATE DESPRE IMOBILUL NR. 3723**

Oficiul de Cadastru și Publicitate Imobiliară ARGES
Biroul de Cadastru și Publicitate Imobiliară Campulung

A. Partea I. Descrierea imobilului

TEREN Extravilan

Adresa: Jud. Arges

Nr. Crt	Nr cadastral Nr. topografic	Suprafața* (mp)	Observații / Referințe
A1		4.486	Sector cadastral:23 Teren neimprejmut;

B. Partea II. Proprietari și acte

Inscrieri privitoare la dreptul de proprietate și alte drepturi reale		Referințe
/		
Act Administrativ nr. 4926, din 11/11/2024 emis de PRIMĂRIA COMUNEI MIOARELE;		
B1	Inscrierea posesiei, drept de PROPRIETATE, dobandit prin Lege, cota actuala 1/1, cota initiala 1/1 1) NEIDENTIFICAT NEIDENTIFICAT	A1
Act Normativ nr. 7, din 13/03/1996 emis de PARLAMENTUL ROMÂNIEI (art.13);		
B2	Se notează mențiunea de proprietar neidentificat	A1

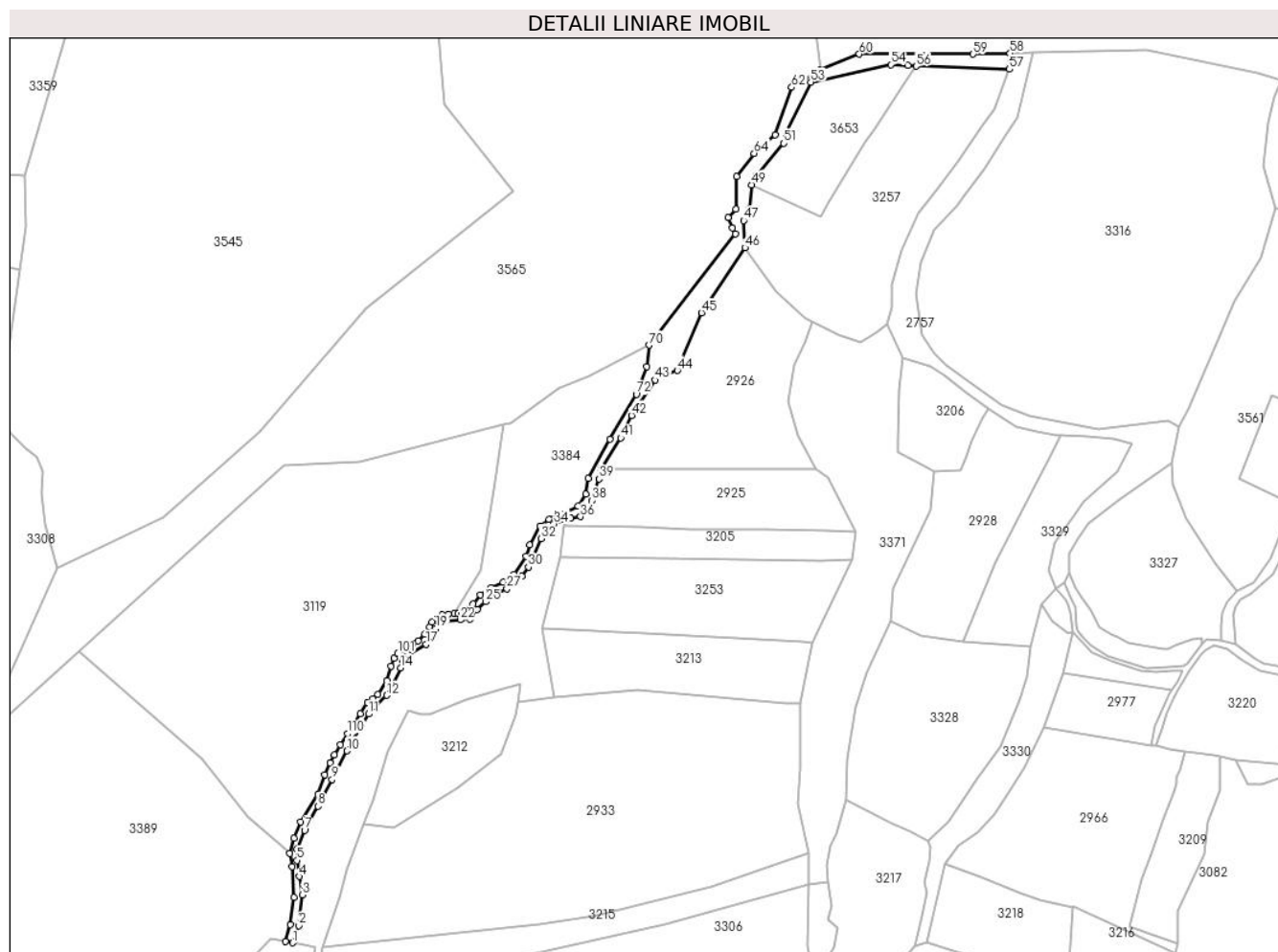
C. Partea III. SARCINI .

Inscrieri privind dezmembramintele dreptului de proprietate, drepturi reale de garanție și sarcini	Referințe
NU SUNT	

Teren

Nr cadastral	Suprafața (mp)*	Observații / Referințe
	4.486	

* Suprafața este determinată în planul de proiecție Stereo 70.



Date referitoare la teren

Crt	Categorie folosință	Intravilan	Suprafața (mp)	Tarla	Parcelă	Nr. topo	Observații / Referințe
1	drum	NU	4.486	-	-	-	

Lungime Segmente

1) Valorile lungimilor segmentelor sunt obținute din proiecție în plan.

Punct început	X / Y	Punct sfârșit	X / Y	Lungime segment
1	505.298,349 414.030,564	2	505.301,803 414.040,238	10.27 2
4	505.302,102 414.067,707	5	505.300,908 414.076,665	9.037
7	505.305,088 414.093,534	8	505.312,702 414.106,97	15.44 3
10	505.328,825 414.138,023	11	505.340,917 414.158,624	23.88 8
13	505.354,502 414.174,449	14	505.358,832 414.184,451	10.89 9
16	505.362,863 414.191,767	17	505.373,164 414.197,738	11.90 6
2	505.301,803 414.040,238	3	505.303,894 414.057,406	17.29 5
5	505.300,908 414.076,665	6	505.300,908 414.083,084	6.419
8	505.312,702 414.106,97	9	505.320,465 414.122,049	16.96
11	505.340,917 414.158,624	12	505.351,218 414.169,075	14.67 4
14	505.358,832 414.184,451	15	505.360,325 414.188,333	4.159
17	505.373,164 414.197,738	18	505.377,493 414.202,665	6.559
3	505.303,894 414.057,406	4	505.302,102 414.067,707	10.45 6
6	505.300,908 414.083,084	7	505.305,088 414.093,534	11.25 5
9	505.320,465 414.122,049	10	505.328,825 414.138,023	18.02 9
12	505.351,218 414.169,075	13	505.354,502 414.174,449	6.298
15	505.360,325 414.188,333	16	505.362,863 414.191,767	4.27
18	505.377,493 414.202,665	19	505.378,538 414.206,397	3.876

Punct început	X / Y	Punct sfârșit	X / Y	Lungime segment	Punct început	X / Y	Punct sfârșit	X / Y	Lungime segment	Punct început	X / Y	Punct sfârșit	X / Y	Lungime segment
19	505.378,538 414.206,397	20	505.380,18 414.209,233	3.277	20	505.380,18 414.209,233	21	505.383,912 414.210,876	4.078	21	505.383,912 414.210,876	22	505.392,273 414.211,323	8.373
22	505.392,273 414.211,323	23	505.397,796 414.211,771	5.541	23	505.397,796 414.211,771	24	505.401,827 414.217,295	6.838	24	505.401,827 414.217,295	25	505.406,455 414.221,475	6.236
25	505.406,455 414.221,475	26	505.413,024 414.226,252	8.122	26	505.413,024 414.226,252	27	505.418,398 414.228,79	5.943	27	505.418,398 414.228,79	28	505.423,474 414.232,075	6.046
28	505.423,474 414.232,075	29	505.426,908 414.235,657	4.962	29	505.426,908 414.235,657	30	505.430,491 414.240,883	6.336	30	505.430,491 414.240,883	31	505.433,178 414.247,003	6.684
31	505.433,178 414.247,003	32	505.437,507 414.256,857	10.76 3	32	505.437,507 414.256,857	33	505.441,09 414.262,231	6.459	33	505.441,09 414.262,231	34	505.444,822 414.265,067	4.687
34	505.444,822 414.265,067	35	505.454,325 414.268,254	10.02 3	35	505.454,325 414.268,254	36	505.459,625 414.269,15	5.375	36	505.459,625 414.269,15	37	505.462,536 414.272,21	4.223
37	505.462,536 414.272,21	38	505.465,895 414.278,181	6.851	38	505.465,895 414.278,181	39	505.470,075 414.290,274	12.79 5	39	505.470,075 414.290,274	40	505.471,046 414.295,947	5.755
40	505.471,046 414.295,947	41	505.482,168 414.313,19	20.51 9	41	505.482,168 414.313,19	42	505.488,289 414.325,805	14.02 2	42	505.488,289 414.325,805	43	505.501,575 414.345,585	23.82 8
43	505.501,575 414.345,585	44	505.513,892 414.350,96	13.43 9	44	505.513,892 414.350,96	45	505.527,402 414.383,206	34.96 2	45	505.527,402 414.383,206	46	505.551,836 414.419,633	43.86 3
46	505.551,836 414.419,633	47	505.551,04 414.434,86	15.24 8	47	505.551,04 414.434,86	48	505.554,225 414.441,23	7.122	48	505.554,225 414.441,23	49	505.555,58 414.454,924	13.76 1
49	505.555,58 414.454,924	50	505.558,307 414.460,325	6.05	50	505.558,307 414.460,325	51	505.573,637 414.478,08	23.45 7	51	505.573,637 414.478,08	52	505.574,728 414.483,996	6.016
52	505.574,728 414.483,996	53	505.588,657 414.512,441	31.67 2	53	505.588,657 414.512,441	54	505.633,456 414.522,241	45.85 8	54	505.633,456 414.522,241	55	505.643,133 414.521,707	9.692
55	505.643,133 414.521,707	56	505.647,738 414.521,323	4.621	56	505.647,738 414.521,323	57	505.699,918 414.519,555	52.21	57	505.699,918 414.519,555	58	505.700,318 414.528,564	9.018
58	505.700,318 414.528,564	59	505.679,686 414.528,063	20.63 8	59	505.679,686 414.528,063	60	505.615,882 414.528,063	63.80 4	60	505.615,882 414.528,063	61	505.594,09 414.519,332	23.47 6
61	505.594,09 414.519,332	62	505.578,031 414.509,48	18.84	62	505.578,031 414.509,48	63	505.568,813 414.482,748	28.27 7	63	505.568,813 414.482,748	64	505.556,918 414.472,543	15.67 3
64	505.556,918 414.472,543	65	505.547,193 414.459,571	16.21 3	65	505.547,193 414.459,571	66	505.546,621 414.441,179	18.40 1	66	505.546,621 414.441,179	67	505.542,488 414.436,707	6.089
67	505.542,488 414.436,707	68	505.544,769 414.430,673	6.451	68	505.544,769 414.430,673	69	505.546,398 414.427,501	3.566	69	505.546,398 414.427,501	70	505.498,0 414.365,08	78.98 6
70	505.498,0 414.365,08	71	505.496,924 414.352,999	12.12 9	71	505.496,924 414.352,999	72	505.490,953 414.337,696	16.42 7	72	505.490,953 414.337,696	73	505.476,173 414.312,541	29.17 6
73	505.476,173 414.312,541	74	505.464,006 414.290,447	25.22 3	74	505.464,006 414.290,447	75	505.462,662 414.281,788	8.763	75	505.462,662 414.281,788	76	505.458,333 414.275,07	7.992
76	505.458,333 414.275,07	77	505.449,6 414.270,666	9.781	77	505.449,6 414.270,666	78	505.446,315 414.270,516	3.288	78	505.446,315 414.270,516	79	505.441,986 414.267,605	5.217
79	505.441,986 414.267,605	80	505.437,059 414.263,873	6.181	80	505.437,059 414.263,873	81	505.431,162 414.253,274	12.12 9	81	505.431,162 414.253,274	82	505.429,072 414.246,929	6.68
82	505.429,072 414.246,929	83	505.422,466 414.236,814	12.08 1	83	505.422,466 414.236,814	84	505.416,457 414.232,373	7.472	84	505.416,457 414.232,373	85	505.409,702 414.229,238	7.447
85	505.409,702 414.229,238	86	505.403,693 414.225,282	7.194	86	505.403,693 414.225,282	87	505.399,513 414.220,355	6.461	87	505.399,513 414.220,355	88	505.395,37 414.216,772	5.477
88	505.395,37 414.216,772	89	505.392,982 414.215,018	2.963	89	505.392,982 414.215,018	90	505.390,929 414.214,682	2.08	90	505.390,929 414.214,682	91	505.388,988 414.214,906	1.954
91	505.388,988 414.214,906	92	505.385,629 414.214,57	3.376	92	505.385,629 414.214,57	93	505.382,121 414.214,048	3.547	93	505.382,121 414.214,048	94	505.379,844 414.212,331	2.852
94	505.379,844 414.212,331	95	505.376,485 414.209,98	4.1	95	505.376,485 414.209,98	96	505.374,992 414.207,255	3.107	96	505.374,992 414.207,255	97	505.372,566 414.203,262	4.672
97	505.372,566 414.203,262	98	505.368,648 414.199,567	5.386	98	505.368,648 414.199,567	99	505.365,55 414.197,813	3.56	99	505.365,55 414.197,813	100	505.361,892 414.195,237	4.474
100	505.361,892 414.195,237	101	505.357,339 414.192,476	5.325	101	505.357,339 414.192,476	102	505.355,137 414.189,826	3.445	102	505.355,137 414.189,826	103	505.353,457 414.185,272	4.854
103	505.353,457 414.185,272	104	505.351,293 414.177,36	8.203	104	505.351,293 414.177,36	105	505.346,217 414.169,709	9.182	105	505.346,217 414.169,709	106	505.343,343 414.167,097	3.884
106	505.343,343 414.167,097	107	505.340,283 414.165,006	3.706	107	505.340,283 414.165,006	108	505.336,364 414.158,886	7.267	108	505.336,364 414.158,886	109	505.333,005 414.153,026	6.754
109	505.333,005 414.153,026	110	505.329,123 414.147,726	6.57	110	505.329,123 414.147,726	111	505.325,093 414.141,382	7.516	111	505.325,093 414.141,382	112	505.321,771 414.135,82	6.479
112	505.321,771 414.135,82	113	505.319,27 414.131,379	5.097	113	505.319,27 414.131,379	114	505.316,508 414.124,587	7.332	114	505.316,508 414.124,587	115	505.312,515 414.113,8	11.50 2
115	505.312,515 414.113,8	116	505.302,96 414.098,125	18.35 8	116	505.302,96 414.098,125	117	505.299,079 414.089,242	9.694	117	505.299,079 414.089,242	118	505.296,765 414.080,509	9.034

Punct început	X / Y	Punct sfârșit	X / Y	Lungime segment	Punct început	X / Y	Punct sfârșit	X / Y	Lungime segment	Punct început	X / Y	Punct sfârșit	X / Y	Lungime segment
118	505.296,765 414.080,509	119	505.298,183 414.073,119	7.525	119	505.298,183 414.073,119	120	505.299,154 414.055,951	17.195	120	505.299,154 414.055,951	121	505.296,989 414.040,798	15.307
121	505.296,989 414.040,798	122	505.294,257 414.031,289	9.894	122	505.294,257 414.031,289	1	505.298,349 414.030,564	4.156					

** Lungimile segmentelor sunt determinate în planul de proiecție Stereo 70 și sunt rotunjite la 1 milimetru.

*** Distanța dintre puncte este formată din segmente cumulate ce sunt mai mici decât valoarea 1 milimetru.

**DATE DESPRE IMOBILUL NR. 3724**

Oficiul de Cadastru și Publicitate Imobiliară ARGES
Biroul de Cadastru și Publicitate Imobiliară Campulung

A. Partea I. Descrierea imobilului

TEREN Extravilan

Adresa: Jud. Arges

Nr. Crt	Nr cadastral Nr. topografic	Suprafața* (mp)	Observații / Referințe
A1		69.279	Sector cadastral:35 Teren neimprejmit;

B. Partea II. Proprietari și acte

Inscrieri privitoare la dreptul de proprietate și alte drepturi reale		Referințe
/		
Act Administrativ nr. 4926, din 11/11/2024 emis de PRIMĂRIA COMUNEI MIOARELE;		
B1	Inscrierea posesiei, drept de PROPRIETATE, dobandit prin Lege, cota actuala 1/1, cota initiala 1/1 1) NEIDENTIFICAT NEIDENTIFICAT	A1
Act Normativ nr. 7, din 13/03/1996 emis de PARLAMENTUL ROMÂNIEI (art.13);		
B2	Se notează mențiunea de proprietar neidentificat	A1

C. Partea III. SARCINI .

Inscrieri privind dezmembramintele dreptului de proprietate, drepturi reale de garanție și sarcini	Referințe
NU SUNT	

Punct început	X / Y	Punct sfârșit	X / Y	Lungime segment	Punct început	X / Y	Punct sfârșit	X / Y	Lungime segment	Punct început	X / Y	Punct sfârșit	X / Y	Lungime segment
19	511.303,62 413.996,186	20	511.287,492 413.969,148	31.48 3	20	511.287,492 413.969,148	21	511.281,663 413.957,202	13.29 2	21	511.281,663 413.957,202	22	511.267,295 413.937,432	24.44
22	511.267,295 413.937,432	23	511.239,126 413.918,046	34.19 5	23	511.239,126 413.918,046	24	511.225,592 413.902,918	20.29 8	24	511.225,592 413.902,918	25	511.223,402 413.900,379	3.353
25	511.223,402 413.900,379	26	511.212,368 413.894,652	12.43 2	26	511.212,368 413.894,652	27	511.201,305 413.890,423	11.84 4	27	511.201,305 413.890,423	28	511.184,826 413.881,096	18.93 5
28	511.184,826 413.881,096	29	511.166,414 413.870,675	21.15 7	29	511.166,414 413.870,675	30	511.126,503 413.855,732	42.61 7	30	511.126,503 413.855,732	31	511.106,275 413.842,34	24.25 9
31	511.106,275 413.842,34	32	511.089,118 413.825,411	24.10 3	32	511.089,118 413.825,411	33	511.079,902 413.806,15	21.35 2	33	511.079,902 413.806,15	34	511.088,048 413.778,109	29.2
34	511.088,048 413.778,109	35	511.066,555 413.728,698	53.88 3	35	511.066,555 413.728,698	36	511.058,716 413.706,615	23.43 3	36	511.058,716 413.706,615	37	511.031,061 413.707,739	27.67 8
37	511.031,061 413.707,739	38	510.969,643 413.698,923	62.04 8	38	510.969,643 413.698,923	39	510.942,652 413.684,537	30.58 5	39	510.942,652 413.684,537	40	510.912,284 413.690,519	30.95 2
40	510.912,284 413.690,519	41	510.873,555 413.711,414	44.00 6	41	510.873,555 413.711,414	42	510.811,855 413.677,453	70.42 9	42	510.811,855 413.677,453	43	510.795,971 413.659,488	23.98
43	510.795,971 413.659,488	44	510.803,912 413.551,163	108.6 16	44	510.803,912 413.551,163	45	510.821,946 413.585,689	38.95 2	45	510.821,946 413.585,689	46	510.843,95 413.614,38	36.15 7
46	510.843,95 413.614,38	47	510.949,54 413.645,19	109.9 93	47	510.949,54 413.645,19	48	510.968,62 413.624,85	27.88 8	48	510.968,62 413.624,85	49	510.975,826 413.615,753	11.60 5
49	510.975,826 413.615,753	50	511.021,737 413.634,679	49.65 9	50	511.021,737 413.634,679	51	511.064,132 413.649,995	45.07 7	51	511.064,132 413.649,995	52	511.080,181 413.677,349	31.71 5
52	511.080,181 413.677,349	53	511.109,386 413.727,127	57.71 3	53	511.109,386 413.727,127	54	511.109,562 413.727,225	0.201	54	511.109,562 413.727,225	55	511.138,979 413.743,457	33.59 8
55	511.138,979 413.743,457	56	511.175,929 413.755,662	38.91 4	56	511.175,929 413.755,662	57	511.196,438 413.765,248	22.63 9	57	511.196,438 413.765,248	58	511.199,061 413.766,961	3.133
58	511.199,061 413.766,961	59	511.213,158 413.776,171	16.83 9	59	511.213,158 413.776,171	60	511.218,396 413.785,98	11.12	60	511.218,396 413.785,98	61	511.221,406 413.800,916	15.23 6
61	511.221,406 413.800,916	62	511.233,555 413.808,718	14.43 8	62	511.233,555 413.808,718	63	511.289,955 413.795,12	58.01 6	63	511.289,955 413.795,12	64	511.334,763 413.794,897	44.80 9
64	511.334,763 413.794,897	65	511.341,542 413.795,013	6.78	65	511.341,542 413.795,013	66	511.375,235 413.762,144	47.07	66	511.375,235 413.762,144	1	511.378,707 413.767,474	6.361

** Lungimile segmentelor sunt determinate în planul de proiecție Stereo 70 și sunt rotunjite la 1 milimetru.

*** Distanța dintre puncte este formată din segmente cumulate ce sunt mai mici decât valoarea 1 milimetru.

**DATE DESPRE IMOBILUL NR. 3725**

Oficiul de Cadastru și Publicitate Imobiliară ARGES
Biroul de Cadastru și Publicitate Imobiliară Campulung

A. Partea I. Descrierea imobilului

TEREN Extravilan

Adresa: Jud. Arges

Nr. Crt	Nr cadastral Nr. topografic	Suprafața* (mp)	Observații / Referințe
A1		6.277	Sector cadastral:35 Teren neimprejmuit;

Construcții

Crt	Nr cadastral Nr. topografic	Adresa	Observații / Referințe
A1.1		Jud. Arges	Nr. niveluri:1; S. construita la sol:288 mp;

B. Partea II. Proprietari și acte

Inscrieri privitoare la dreptul de proprietate și alte drepturi reale		Referințe
/		
Act Administrativ nr. 4926, din 11/11/2024 emis de PRIMĂRIA COMUNEI MIOARELE;		
B1	Inscrierea posesiei, drept de PROPRIETATE, dobandit prin Lege, cota actuala 1/1, cota initiala 1/1 1) NEIDENTIFICAT NEIDENTIFICAT	A1, A1.1
Act Normativ nr. 7, din 13/03/1996 emis de PARLAMENTUL ROMÂNIEI (art.13);		
B2	Se notează mențiunea de proprietar neidentificat	A1, A1.1

C. Partea III. SARCINI .

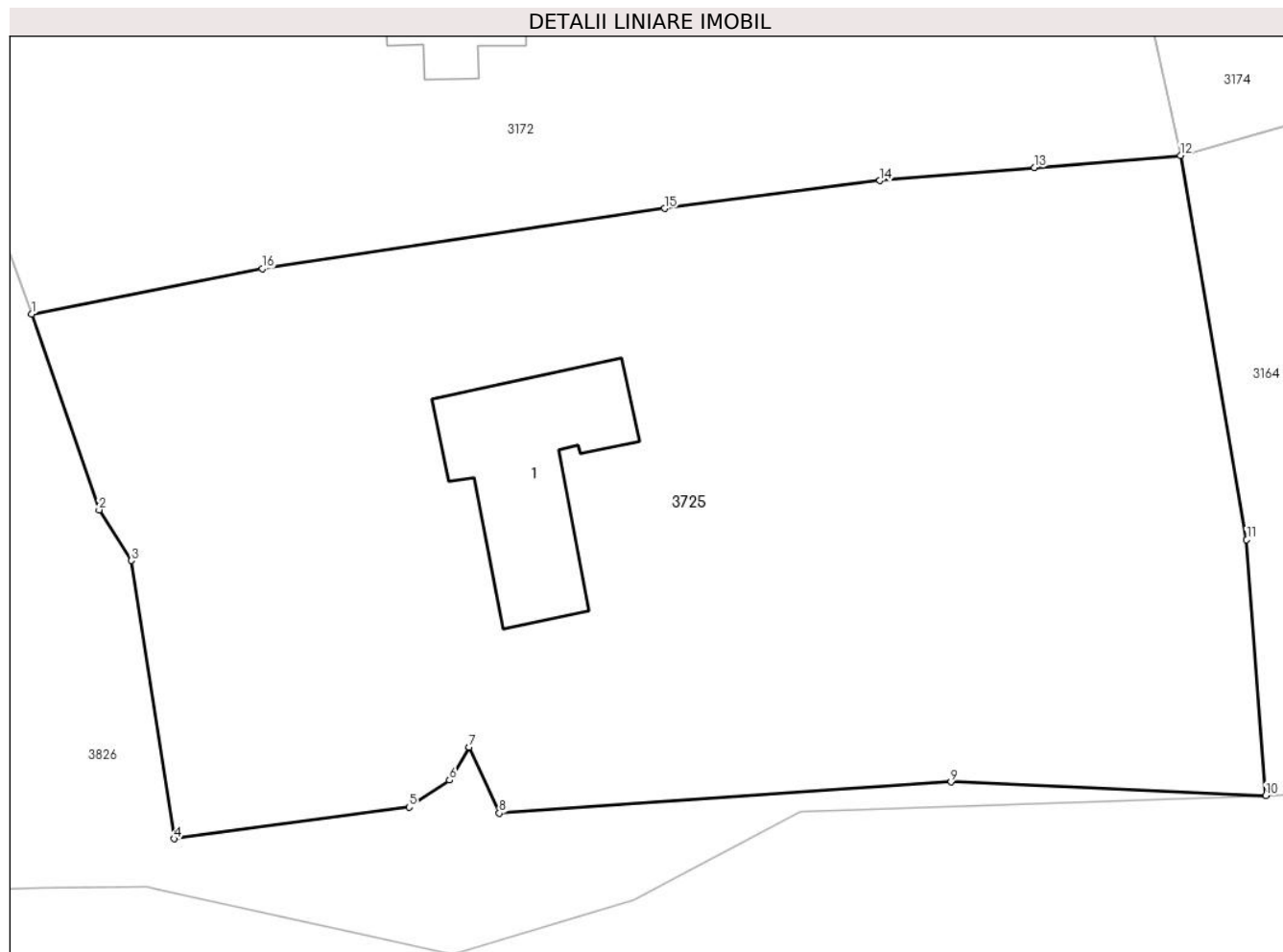
Inscrieri privind dezmembramintele dreptului de proprietate, drepturi reale de garanție și sarcini	Referințe
NU SUNT	

Anexa Nr. 1 La Partea I

Teren

Nr cadastral	Suprafața (mp)*	Observații / Referințe
	6.277	

* Suprafața este determinată în planul de proiecție Stereo 70.



Date referitoare la teren

Crt	Categorie folosință	Intravilan	Suprafața (mp)	Tarla	Parcelă	Nr. topo	Observații / Referințe
1	curți constructii	NU	277	-	-	-	
2	faneata	NU	6.000	-	-	-	

Date referitoare la construcții

Crt	Număr	Destinație construcție	Supraf. (mp)	Situație juridică	Observații / Referințe
A1.1		construcții de locuințe	288	Cu acte	Nr. niveluri:1; S. construita la sol:288 mp;

Lungime Segmente

1) Valorile lungimilor segmentelor sunt obținute din proiecție în plan.

Punct început	X / Y	Punct sfârșit	X / Y	Lungime segment (** (m)
1	510.215,092 411.998,96	2	510.221,687 411.979,827	20.238
2	510.221,687 411.979,827	3	510.224,849 411.974,876	5.875
3	510.224,849 411.974,876	4	510.229,025 411.947,671	27.524

Punct început	X / Y	Punct sfârșit	X / Y	Lungime segment (** (m)
4	510.229,025 411.947,671	5	510.252,026 411.950,771	23.209
5	510.252,026 411.950,771	6	510.255,978 411.953,414	4.754
6	510.255,978 411.953,414	7	510.257,918 411.956,62	3.747
7	510.257,918 411.956,62	8	510.260,863 411.950,173	7.088
8	510.260,863 411.950,173	9	510.305,062 411.953,219	44.304
9	510.305,062 411.953,219	10	510.335,868 411.951,887	30.835
10	510.335,868 411.951,887	11	510.333,998 411.976,893	25.076
11	510.333,998 411.976,893	12	510.327,533 412.014,473	38.132
12	510.327,533 412.014,473	13	510.313,216 412.013,282	14.366
13	510.313,216 412.013,282	14	510.298,094 412.012,001	15.176
14	510.298,094 412.012,001	15	510.277,025 412.009,293	21.242
15	510.277,025 412.009,293	16	510.237,661 412.003,387	39.805
16	510.237,661 412.003,387	1	510.215,092 411.998,96	22.999

** Lungimile segmentelor sunt determinate în planul de proiecție Stereo 70 și sunt rotunjite la 1 milimetru.

*** Distanța dintre puncte este formată din segmente cumulate ce sunt mai mici decât valoarea 1 milimetru.

**DATE DESPRE IMOBILUL NR. 3726**

Oficiul de Cadastru și Publicitate Imobiliară ARGES
Biroul de Cadastru și Publicitate Imobiliară Campulung

A. Partea I. Descrierea imobilului

TEREN Extravilan

Adresa: Jud. Arges

Nr. Crt	Nr cadastral Nr. topografic	Suprafața* (mp)	Observații / Referințe
A1		17.702	Sector cadastral:33 Teren neimprejmut;

B. Partea II. Proprietari și acte

Inscrieri privitoare la dreptul de proprietate și alte drepturi reale		Referințe
/		
Act Administrativ nr. 4926, din 11/11/2024 emis de PRIMĂRIA COMUNEI MIOARELE;		
B1	Inscrierea posesiei, drept de PROPRIETATE, dobandit prin Lege, cota actuala 1/1, cota initiala 1/1 1) NEIDENTIFICAT NEIDENTIFICAT	A1
Act Normativ nr. 7, din 13/03/1996 emis de PARLAMENTUL ROMÂNIEI (art.13);		
B2	Se notează mențiunea de proprietar neidentificat	A1

C. Partea III. SARCINI .

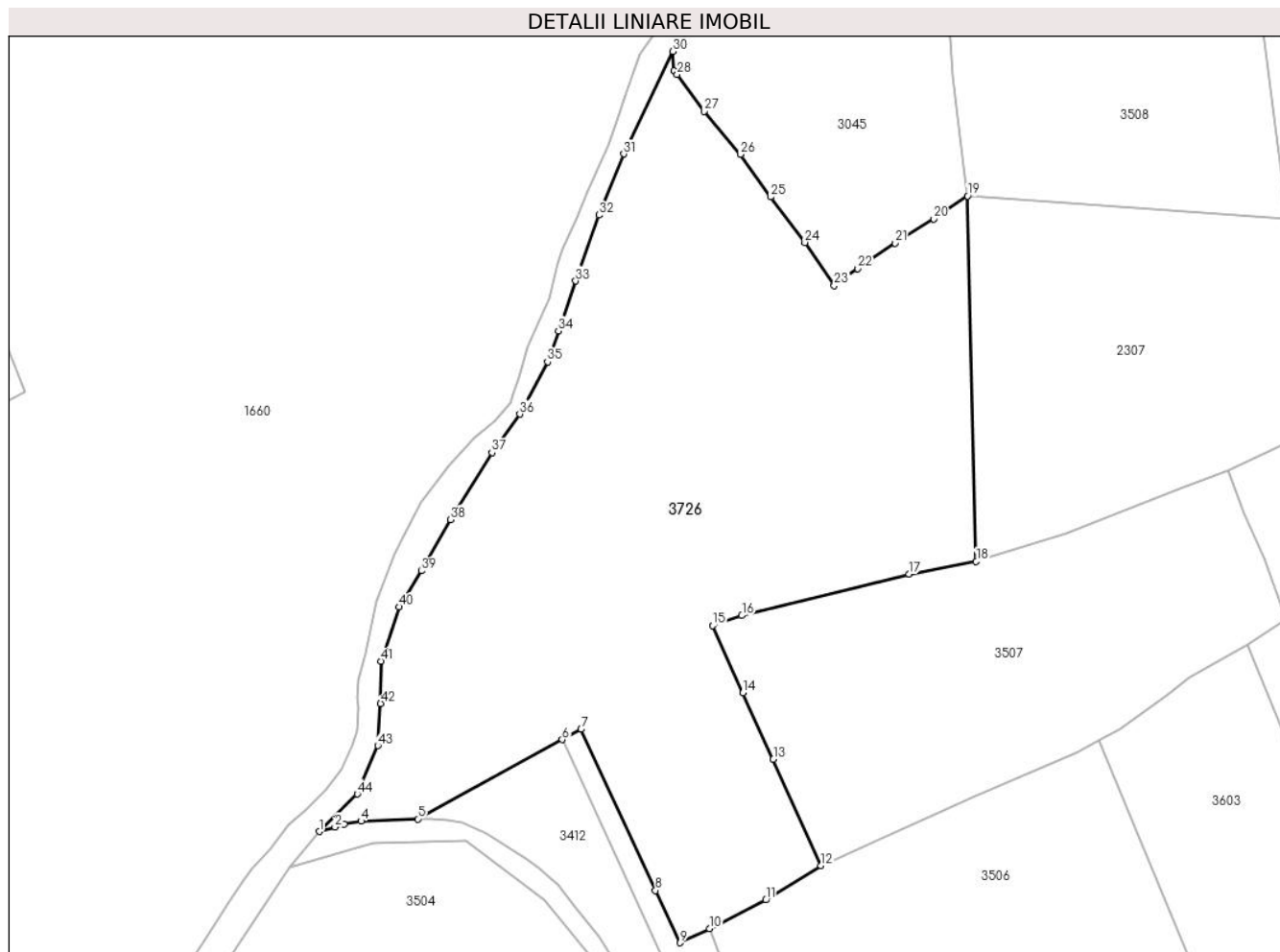
Inscrieri privind dezmembramintele dreptului de proprietate, drepturi reale de garanție și sarcini	Referințe
NU SUNT	

Anexa Nr. 1 La Partea I

Teren

Nr cadastral	Suprafața (mp)*	Observații / Referințe
	17.702	

* Suprafața este determinată în planul de proiecție Stereo 70.



Date referitoare la teren

Crt	Categorie folosință	Intra vilan	Suprafața (mp)	Tarla	Parcelă	Nr. topo	Observații / Referințe
1	faneata	NU	17.702	-	-	-	

Lungime Segmente

1) Valorile lungimilor segmentelor sunt obținute din proiecție în plan.

Punct început	X / Y	Punct sfârșit	X / Y	Lungime segment	Punct început	X / Y	Punct sfârșit	X / Y	Lungime segment	Punct început	X / Y	Punct sfârșit	X / Y	Lungime segment
1	508.271,777 414.120,018	2	508.275,786 414.121,168	4.171	2	508.275,786 414.121,168	3	508.278,152 414.121,847	2.462	3	508.278,152 414.121,847	4	508.282,465 414.122,658	4.389
4	508.282,465 414.122,658	5	508.296,914 414.123,205	14.459	5	508.296,914 414.123,205	6	508.333,763 414.143,422	42.031	6	508.333,763 414.143,422	7	508.338,585 414.146,068	5.5
7	508.338,585 414.146,068	8	508.357,54 414.105,016	45.217	8	508.357,54 414.105,016	9	508.363,866 414.091,681	14.759	9	508.363,866 414.091,681	10	508.371,313 414.095,271	8.267
10	508.371,313 414.095,271	11	508.385,668 414.102,581	16.109	11	508.385,668 414.102,581	12	508.399,747 414.111,328	16.575	12	508.399,747 414.111,328	13	508.387,565 414.138,386	29.674
13	508.387,565 414.138,386	14	508.379,847 414.155,34	18.628	14	508.379,847 414.155,34	15	508.372,081 414.172,428	18.77	15	508.372,081 414.172,428	16	508.379,551 414.175,028	7.91
16	508.379,551 414.175,028	17	508.422,161 414.185,624	43.908	17	508.422,161 414.185,624	18	508.439,324 414.188,853	17.464	18	508.439,324 414.188,853	19	508.437,142 414.281,878	93.051

Punct început	X / Y	Punct sfârșit	X / Y	Lungime segment	Punct început	X / Y	Punct sfârșit	X / Y	Lungime segment	Punct început	X / Y	Punct sfârșit	X / Y	Lungime segment
19	508.437,142 414.281,878	20	508.428,463 414.276,074	10.441	20	508.428,463 414.276,074	21	508.418,688 414.269,845	11.591	21	508.418,688 414.269,845	22	508.409,084 414.263,408	11.562
22	508.409,084 414.263,408	23	508.403,126 414.259,049	7.382	23	508.403,126 414.259,049	24	508.395,623 414.270,068	13.331	24	508.395,623 414.270,068	25	508.386,934 414.281,663	14.489
25	508.386,934 414.281,663	26	508.379,211 414.292,508	13.314	26	508.379,211 414.292,508	27	508.370,01 414.303,438	14.287	27	508.370,01 414.303,438	28	508.363,056 414.312,879	11.726
28	508.363,056 414.312,879	29	508.362,292 414.313,786	1.186	29	508.362,292 414.313,786	30	508.361,909 414.318,717	4.946	30	508.361,909 414.318,717	31	508.349,449 414.292,578	28.957
31	508.349,449 414.292,578	32	508.343,078 414.277,045	16.789	32	508.343,078 414.277,045	33	508.337,171 414.260,254	17.8	33	508.337,171 414.260,254	34	508.332,761 414.247,565	13.433
34	508.332,761 414.247,565	35	508.330,014 414.239,684	8.346	35	508.330,014 414.239,684	36	508.322,909 414.226,333	15.124	36	508.322,909 414.226,333	37	508.315,832 414.216,509	12.108
37	508.315,832 414.216,509	38	508.305,318 414.199,473	20.019	38	508.305,318 414.199,473	39	508.297,87 414.186,414	15.034	39	508.297,87 414.186,414	40	508.292,223 414.177,213	10.796
40	508.292,223 414.177,213	41	508.287,525 414.163,44	14.552	41	508.287,525 414.163,44	42	508.287,443 414.152,63	10.81	42	508.287,443 414.152,63	43	508.286,723 414.141,893	10.761
43	508.286,723 414.141,893	44	508.281,465 414.129,574	13.394	44	508.281,465 414.129,574	1	508.271,777 414.120,018	13.608					

** Lungimile segmentelor sunt determinate în planul de proiecție Stereo 70 și sunt rotunjite la 1 milimetru.

*** Distanța dintre puncte este formată din segmente cumulate ce sunt mai mici decât valoarea 1 milimetru.

**DATE DESPRE IMOBILUL NR. 3727**

Oficiul de Cadastru și Publicitate Imobiliară ARGES
Biroul de Cadastru și Publicitate Imobiliară Campulung

A. Partea I. Descrierea imobilului

TEREN Extravilan

Adresa: Jud. Arges, PCT. HOBAIE

Nr. Crt	Nr cadastral Nr. topografic	Suprafața* (mp)	Observații / Referințe
A1	80218	Din acte: 30.000 Masurata: 30.003	Sector cadastral:33 Teren imprejmuit;

B. Partea II. Proprietari și acte

Inscrieri privitoare la dreptul de proprietate și alte drepturi reale		Referințe
1050 / 28/01/2013		
Act Notarial nr. 41, din 25/01/2013 emis de TULUCA FILOFTEIA;		
B2	Intabulare, drept de PROPRIETATE, dobandit prin Conventie, cota actuala 1/1, cota initiala 1/1 1) ANASTASE-RUSANU DANA-MARIA, necasatorita	A1
14303 / 06/07/2021		
Inscris Sub Semnatura Privata nr. 1, din 06/07/2021 emis de GEOTOPOCAD CONCEPT SRL;		
B3	În baza art. 113 si art. 114, alin (1) din Regulamentul de avizare, receptie si inscriere in evidentele de cadastru si carte funciara aprobat prin Ordinul nr. 700/2014 al Directorului General al ANCP se notează re poziționarea imobilului cu nr. cadastral 80218 inscris in cartea funciara nr. 80218/Mioarele	A1

C. Partea III. SARCINI .

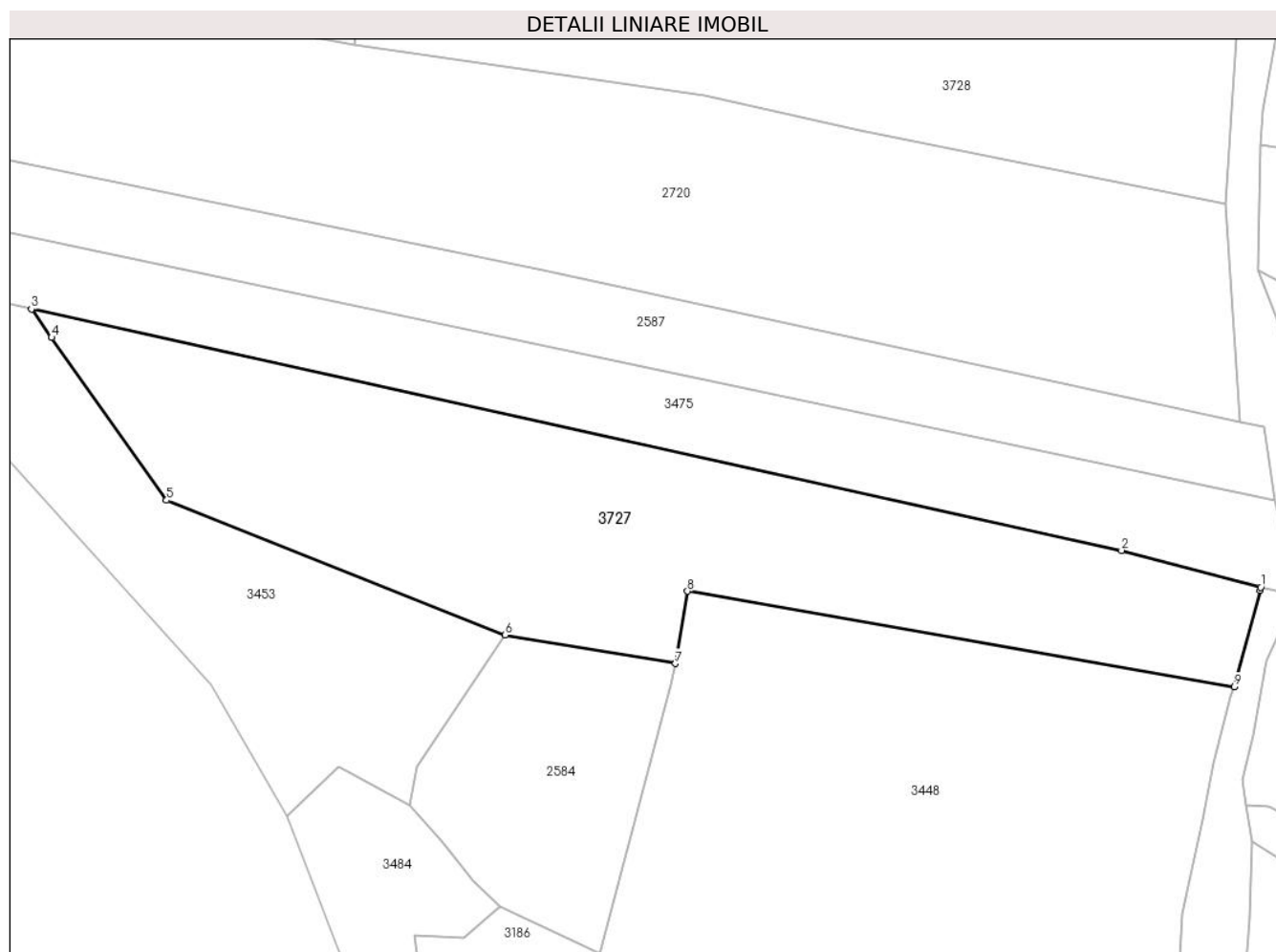
Inscrieri privind dezmembramintele dreptului de proprietate, drepturi reale de garanție și sarcini	Referințe
NU SUNT	

Anexa Nr. 1 La Partea I

Teren

Nr cadastral	Suprafața (mp)*	Observații / Referințe
80218	Din acte: 30.000 Masurata: 30.003	

* Suprafața este determinată în planul de proiecție Stereo 70.



Date referitoare la teren

Crt	Categorie folosință	Intra vilan	Suprafața (mp)	Tarla	Parcelă	Nr. topo	Observații / Referințe
1	faneata	NU	30.003	36	15	-	

Lungime Segmente

1) Valorile lungimilor segmentelor sunt obținute din proiecție în plan.

Punct început	X / Y	Punct sfârșit	X / Y	Lungime segment (** (m)
1	510.144,292 412.436,403	2	510.087,969 412.451,212	58.237
2	510.087,969 412.451,212	3	509.647,04 412.548,738	451.586
3	509.647,04 412.548,738	4	509.655,16 412.537,263	14.057
4	509.655,16 412.537,263	5	509.701,671 412.471,539	80.517

Punct început	X / Y	Punct sfârșit	X / Y	Lungime segment (** (m)
5	509.701,671 412.471,539	6	509.838,594 412.417,045	147.369
6	509.838,594 412.417,045	7	509.907,455 412.405,505	69.821
7	509.907,455 412.405,505	8	509.912,366 412.434,75	29.654
8	509.912,366 412.434,75	9	510.133,606 412.396,152	224.582
9	510.133,606 412.396,152	10	510.144,066 412.435,073	40.302
10	510.144,066 412.435,073	1	510.144,292 412.436,403	1.349

** Lungimile segmentelor sunt determinate în planul de proiecție Stereo 70 și sunt rotunjite la 1 milimetru.

*** Distanța dintre puncte este formată din segmente cumulate ce sunt mai mici decât valoarea 1 milimetru.

**DATE DESPRE IMOBILUL NR. 3728**

Oficiul de Cadastru și Publicitate Imobiliară ARGES
Biroul de Cadastru și Publicitate Imobiliară Campulung

A. Partea I. Descrierea imobilului

TEREN Extravilan

Adresa: Jud. Arges, Pct. 'Sarata'

Nr. Crt	Nr cadastral Nr. topografic	Suprafața* (mp)	Observații / Referințe
A1	80060	Din acte: 21.901 Masurata: 21.941	Sector cadastral:33 Teren imprejmuit;

B. Partea II. Proprietari și acte

Inscrieri privitoare la dreptul de proprietate și alte drepturi reale		Referințe
11889 / 20/11/2009		
Act Notarial nr. 1073, din 20/11/2009 emis de BNP TULUCA FILOFTEIA;		
B1	Intabulare, drept de PROPRIETATE, dobandit prin Conventie, cota actuala 1/1, cota initiala 1/1 1) ANASTASE-RUȘANU DANA-MARIA, Lipsă CNP.; necăsătorită	A1

C. Partea III. SARCINI .

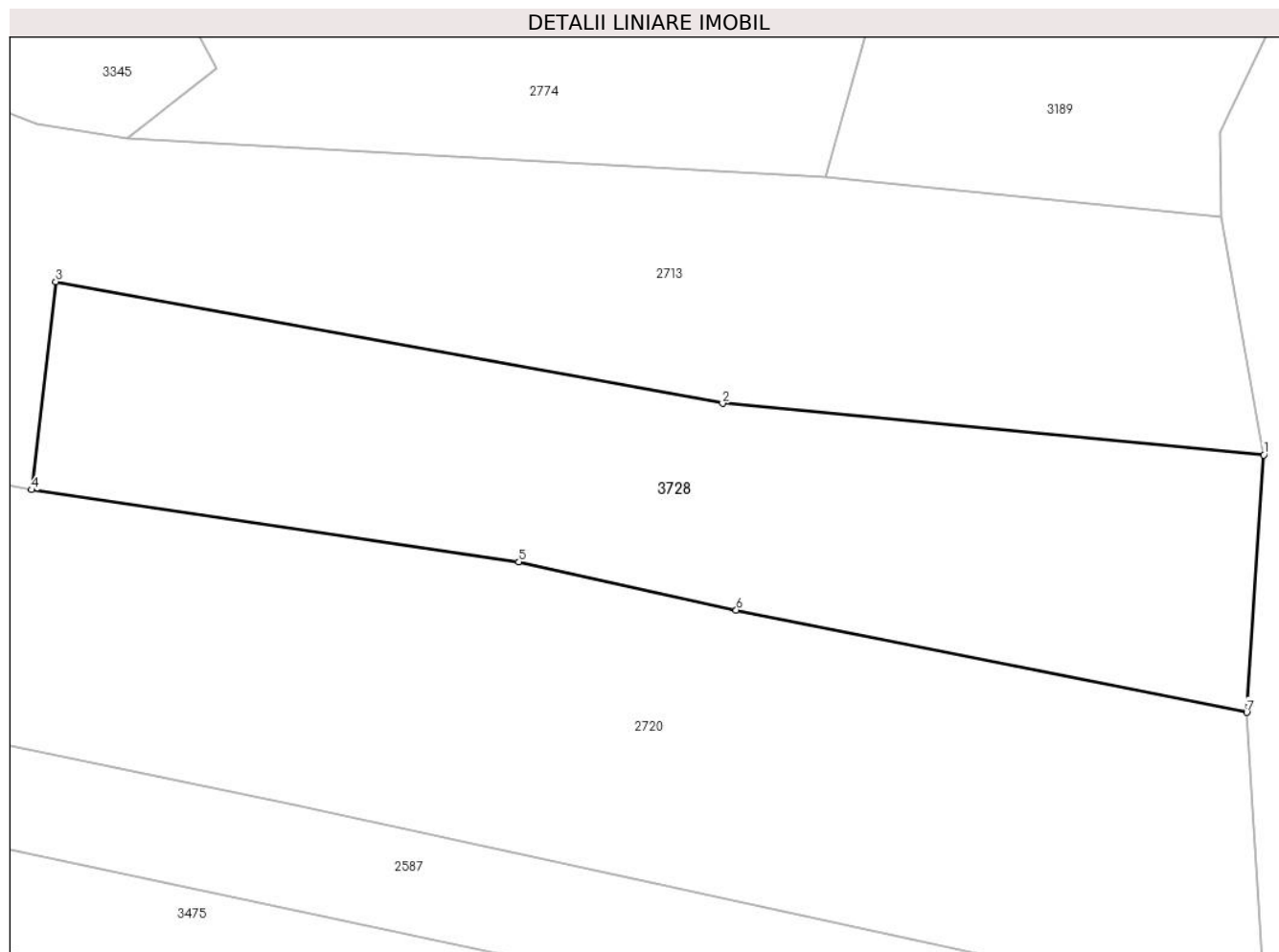
Inscrieri privind dezmembramintele dreptului de proprietate, drepturi reale de garanție și sarcini	Referințe
NU SUNT	

Anexa Nr. 1 La Partea I

Teren

Nr cadastral	Suprafața (mp)*	Observații / Referințe
80060	Din acte: 21.901 Masurata: 21.941	

* Suprafața este determinată în planul de proiecție Stereo 70.



Date referitoare la teren

Crt	Categorie folosință	Intravilan	Suprafața (mp)	Tarla	Parcelă	Nr. topo	Observații / Referințe
1	faneata	NU	21.941	-	-	-	

Lungime Segmente

1) Valorile lungimilor segmentelor sunt obținute din proiecție în plan.

Punct început	X / Y	Punct sfârșit	X / Y	Lungime segment (** (m)
1	510.135,098 412.665,838	2	509.978,153 412.680,837	157.66
2	509.978,153 412.680,837	3	509.784,824 412.716,062	196.512
3	509.784,824 412.716,062	4	509.777,826 412.655,78	60.687
4	509.777,826 412.655,78	5	509.919,092 412.634,897	142.801

Punct început	X / Y	Punct sfârșit	X / Y	Lungime segment (** (m)
5	509.919,092 412.634,897	6	509.982,141 412.620,869	64.591
6	509.982,141 412.620,869	7	510.130,123 412.591,27	150.913
7	510.130,123 412.591,27	1	510.135,098 412.665,838	74.734

** Lungimile segmentelor sunt determinate în planul de proiecție Stereo 70 și sunt rotunjite la 1 milimetru.

*** Distanța dintre puncte este formată din segmente cumulate ce sunt mai mici decât valoarea 1 milimetru.

**DATE DESPRE IMOBILUL NR. 3729**

Oficiul de Cadastru și Publicitate Imobiliară ARGES
Biroul de Cadastru și Publicitate Imobiliară Campulung

A. Partea I. Descrierea imobilului

TEREN Extravilan

Adresa: Jud. Arges, punctul'Sarata'

Nr. Crt	Nr cadastral Nr. topografic	Suprafața* (mp)	Observații / Referințe
A1	81433	2.500	Sector cadastral:33 Teren neimprejmuit;

B. Partea II. Proprietari și acte

Inscrieri privitoare la dreptul de proprietate și alte drepturi reale	Referințe
3418 / 23/02/2021	
Act Notarial nr. 491, din 22/02/2021 emis de Simion Aurelia Maria;	
B1	A1
Intabulare, drept de PROPRIETATE-bun propriu, dobandit prin Conventie, cota actuala 1/1, cota initiala 1/1 1) MUSETESCU ANIȘOARA , necasatorita	

C. Partea III. SARCINI .

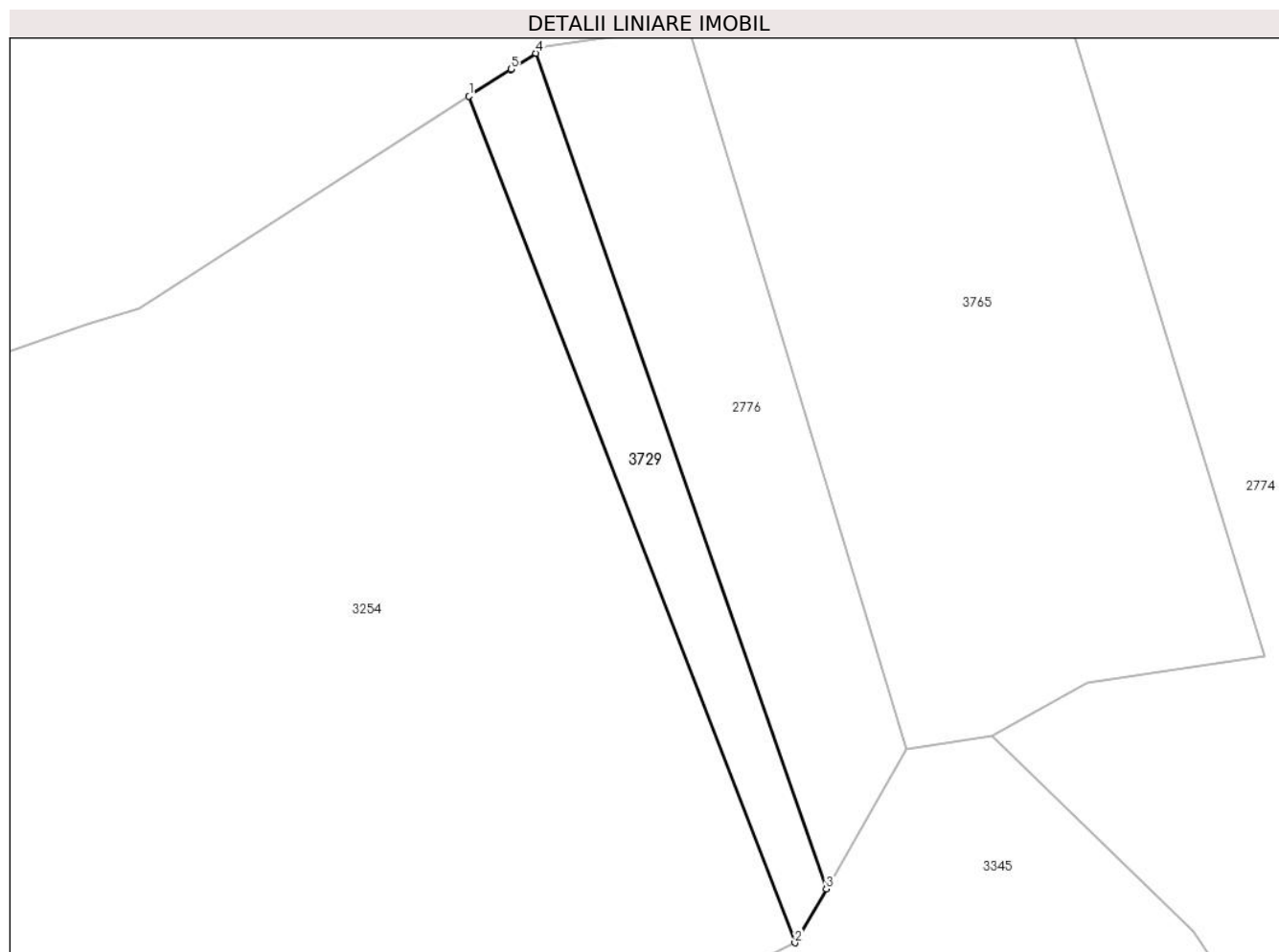
Inscrieri privind dezmembramintele dreptului de proprietate, drepturi reale de garanție și sarcini	Referințe
NU SUNT	

Anexa Nr. 1 La Partea I

Teren

Nr cadastral	Suprafața (mp)*	Observații / Referințe
81433	2.500	

* Suprafața este determinată în planul de proiecție Stereo 70.



Date referitoare la teren

Crt	Categorie folosință	Intravilan	Suprafața (mp)	Tarla	Parcelă	Nr. topo	Observații / Referințe
1	faneata	NU	2.500	-	-	-	

Lungime Segmente

1) Valorile lungimilor segmentelor sunt obținute din proiecție în plan.

Punct început	X / Y	Punct sfârșit	X / Y	Lungime segment (** (m)
1	509.610,21 413.070,336	2	509.678,933 412.891,891	191.221
2	509.678,933 412.891,891	3	509.685,529 412.903,278	13.159
3	509.685,529 412.903,278	4	509.624,316 413.079,404	186.46
4	509.624,316 413.079,404	5	509.619,093 413.076,046	6.209
5	509.619,093 413.076,046	6	509.618,995 413.075,984	0.116

Punct început	X / Y	Punct sfârșit	X / Y	Lungime segment (** (m)
6	509.618,995 413.075,984	1	509.610,21 413.070,336	10.444

** Lungimile segmentelor sunt determinate în planul de proiecție Stereo 70 și sunt rotunjite la 1 milimetru.

*** Distanța dintre puncte este formată din segmente cumulate ce sunt mai mici decât valoarea 1 milimetru.

**DATE DESPRE IMOBILUL NR. 3730**

Oficiul de Cadastru și Publicitate Imobiliară ARGES
Biroul de Cadastru și Publicitate Imobiliară Campulung

A. Partea I. Descrierea imobilului

TEREN Extravilan

Adresa: Jud. Arges, Punct 'Calulesti'

Nr. Crt	Nr cadastral Nr. topografic	Suprafața* (mp)	Observații / Referințe
A1	81411	Din acte: 8.335 Masurata: 8.336	Sector cadastral:33 Teren imprejmuit;

B. Partea II. Proprietari și acte

Inscrieri privitoare la dreptul de proprietate și alte drepturi reale	Referințe
3592 / 15/02/2022	
Act Notarial nr. 19, din 15/02/2022 emis de Zipisi Cornelia (act notarial nr 20 din 15.02.2022, emis de Zipisi Cornelia);	
B1	A1
Intabulare, drept de PROPRIETATE- bun propriu, dobandit prin Succesiune, cota actuala 1/1, cota initiala 1/1 1) SULCA ION VALENTIN	

C. Partea III. SARCINI .

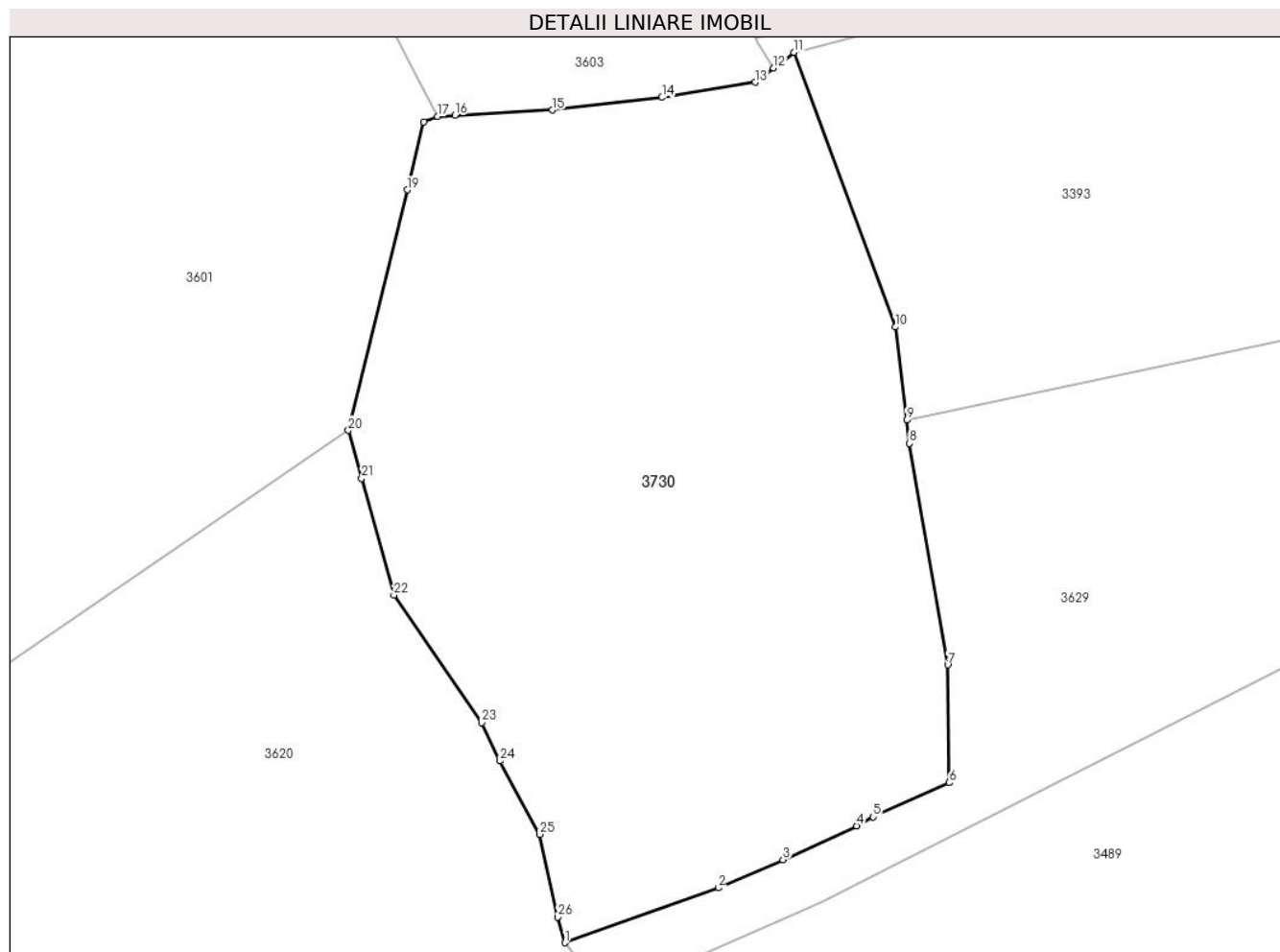
Inscrieri privind dezmembramintele dreptului de proprietate, drepturi reale de garanție și sarcini	Referințe
NU SUNT	

Anexa Nr. 1 La Partea I

Teren

Nr cadastral	Suprafața (mp)*	Observații / Referințe
81411	Din acte: 8.335 Masurata: 8.336	

* Suprafața este determinată în planul de proiecție Stereo 70.



Date referitoare la teren

Crt	Categorie folosință	Intravilan	Suprafața (mp)	Tarla	Parcelă	Nr. topo	Observații / Referințe
1	faneata	NU	2.596	-	-	-	
2	livada	NU	4.658	-	-	-	
3	faneata	NU	1.082	-	-	-	

Lungime Segmente

1) Valorile lungimilor segmentelor sunt obținute din proiecție în plan.

Punct început	X / Y	Punct sfârșit	X / Y	Lungime segment (** (m)
1	508.575,395 413.830,878	2	508.598,166 413.839,038	24.189
3	508.607,792 413.843,234	4	508.618,732 413.848,256	12.038
5	508.621,204 413.849,58	6	508.632,471 413.854,658	12.358

Punct început	X / Y	Punct sfârșit	X / Y	Lungime segment (** (m)
2	508.598,166 413.839,038	3	508.607,792 413.843,234	10.501
4	508.618,732 413.848,256	5	508.621,204 413.849,58	2.804
6	508.632,471 413.854,658	7	508.632,27 413.872,186	17.529

Punct început	X / Y	Punct sfârșit	X / Y	Lungime segment (** (m)
7	508.632,27 413.872,186	8	508.626,59 413.905,084	33.385
9	508.626,167 413.908,53	10	508.624,467 413.922,371	13.945
11	508.609,411 413.963,187	12	508.606,398 413.960,861	3.806
13	508.603,65 413.958,74	14	508.589,79 413.956,48	14.043
15	508.573,47 413.954,6	16	508.559,014 413.953,819	14.477
17	508.556,44 413.953,68	18	508.554,402 413.952,844	2.203
19	508.551,93 413.942,748	20	508.543,18 413.907,011	36.793
21	508.545,152 413.899,902	22	508.549,975 413.882,518	18.041
23	508.563,031 413.863,579	24	508.565,74 413.857,902	6.29
25	508.571,623 413.847,013	26	508.574,318 413.834,708	12.597

Punct început	X / Y	Punct sfârșit	X / Y	Lungime segment (** (m)
8	508.626,59 413.905,084	9	508.626,167 413.908,53	3.472
10	508.624,467 413.922,371	11	508.609,411 413.963,187	43.504
12	508.606,398 413.960,861	13	508.603,65 413.958,74	3.471
14	508.589,79 413.956,48	15	508.573,47 413.954,6	16.428
16	508.559,014 413.953,819	17	508.556,44 413.953,68	2.578
18	508.554,402 413.952,844	19	508.551,93 413.942,748	10.394
20	508.543,18 413.907,011	21	508.545,152 413.899,902	7.377
22	508.549,975 413.882,518	23	508.563,031 413.863,579	23.003
24	508.565,74 413.857,902	25	508.571,623 413.847,013	12.377
26	508.574,318 413.834,708	1	508.575,395 413.830,878	3.979

** Lungimile segmentelor sunt determinate în planul de proiecție Stereo 70 și sunt rotunjite la 1 milimetru.

*** Distanța dintre puncte este formată din segmente cumulate ce sunt mai mici decât valoarea 1 milimetru.

**DATE DESPRE IMOBILUL NR. 3731**

Oficiul de Cadastru și Publicitate Imobiliară ARGES
Biroul de Cadastru și Publicitate Imobiliară Campulung

A. Partea I. Descrierea imobilului

TEREN Extravilan

Adresa: Jud. Arges

Nr. Crt	Nr cadastral Nr. topografic	Suprafața* (mp)	Observații / Referințe
A1	81706	5.000	Sector cadastral:33 Teren neimprejmuit;

B. Partea II. Proprietari și acte

Inscrieri privitoare la dreptul de proprietate și alte drepturi reale		Referințe
/		
Act Administrativ nr. 4926, din 11/11/2024 emis de PRIMĂRIA COMUNEI MIOARELE;		
B1	Inscrierea posesiei, drept de PROPRIETATE, dobandit prin Lege, cota actuala 1/1, cota initiala 1/1 1) NEIDENTIFICAT NEIDENTIFICAT	A1
Act Normativ nr. 7, din 13/03/1996 emis de PARLAMENTUL ROMÂNIEI (art.13);		
B2	Se notează mențiunea de proprietar neidentificat	A1

C. Partea III. SARCINI .

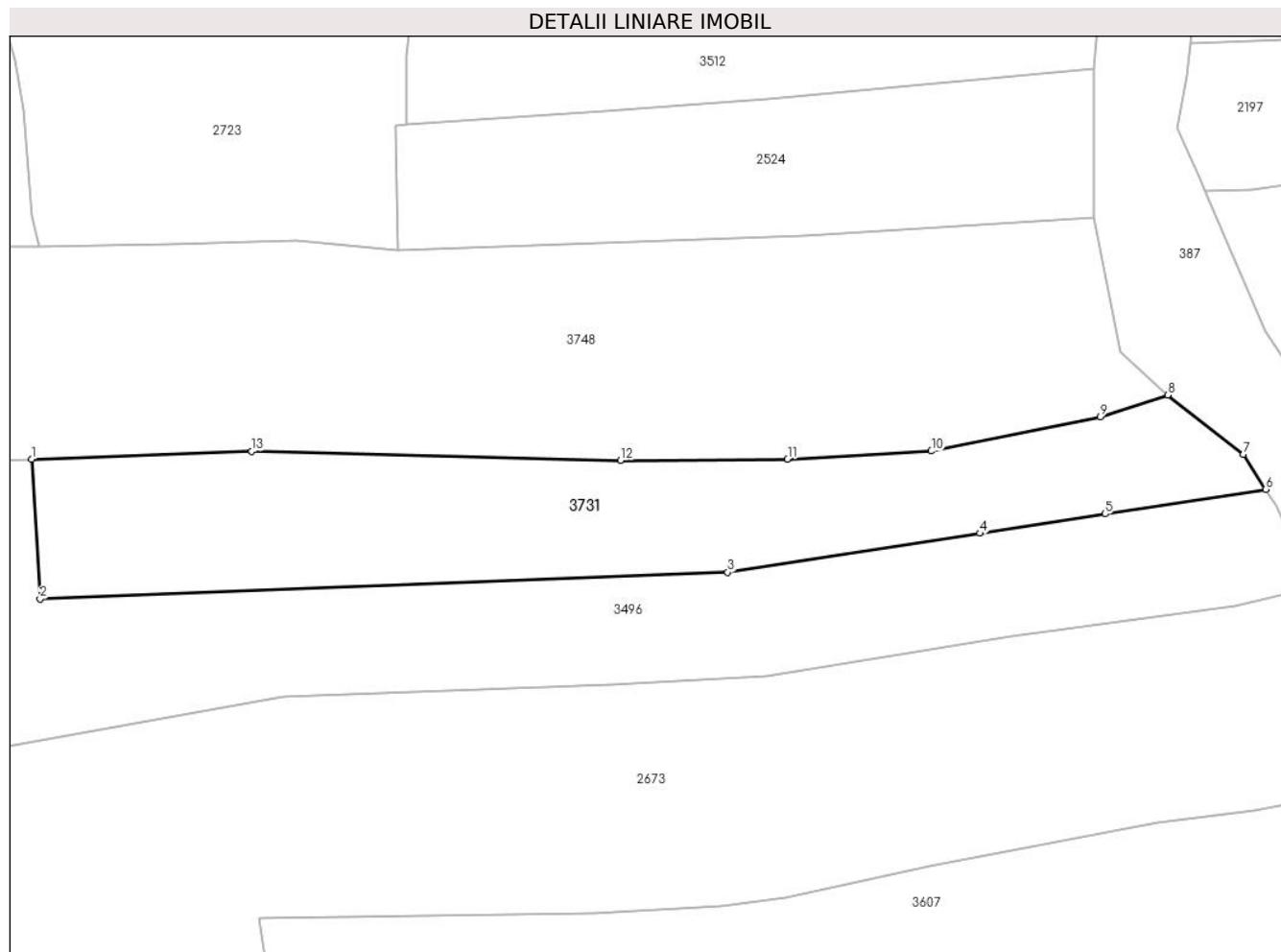
Inscrieri privind dezmembramintele dreptului de proprietate, drepturi reale de garanție și sarcini	Referințe
NU SUNT	

Anexa Nr. 1 La Partea I

Teren

Nr cadastral	Suprafața (mp)*	Observații / Referințe
81706	5.000	

* Suprafața este determinată în planul de proiecție Stereo 70.



Date referitoare la teren

Crt	Categorie folosință	Intra vilan	Suprafața (mp)	Tarla	Parcelă	Nr. topo	Observații / Referințe
1	faneata	NU	5.000	-	-	-	

Lungime Segmente

1) Valorile lungimilor segmentelor sunt obținute din proiecție în plan.

Punct început	X / Y	Punct sfârșit	X / Y	Lungime segment (** (m)
1	509.203,325 414.792,732	2	509.204,934 414.766,182	26.599
2	509.204,934 414.766,182	3	509.335,499 414.771,257	130.664
3	509.335,499 414.771,257	4	509.383,381 414.778,635	48.447
4	509.383,381 414.778,635	5	509.407,17 414.782,301	24.07
5	509.407,17 414.782,301	6	509.437,657 414.786,999	30.847

Punct început	X / Y	Punct sfârșit	X / Y	Lungime segment (** (m)
6	509.437,657 414.786,999	7	509.433,365 414.793,604	7.877
7	509.433,365 414.793,604	8	509.419,02 414.804,845	18.225
8	509.419,02 414.804,845	9	509.406,235 414.800,72	13.434
9	509.406,235 414.800,72	10	509.374,169 414.794,242	32.714
10	509.374,169 414.794,242	11	509.346,849 414.792,686	27.364
11	509.346,849 414.792,686	12	509.315,146 414.792,49	31.704
12	509.315,146 414.792,49	13	509.245,123 414.794,222	70.044
13	509.245,123 414.794,222	1	509.203,325 414.792,732	41.825

** Lungimile segmentelor sunt determinate în planul de proiecție Stereo 70 și sunt rotunjite la 1 milimetru.

*** Distanța dintre puncte este formată din segmente cumulate ce sunt mai mici decât valoarea 1 milimetru.

**DATE DESPRE IMOBILUL NR. 3732**

Oficiul de Cadastru și Publicitate Imobiliară ARGES
Biroul de Cadastru și Publicitate Imobiliară Campulung

A. Partea I. Descrierea imobilului

TEREN Extravilan

Adresa: Jud. Arges

Nr. Crt	Nr cadastral Nr. topografic	Suprafața* (mp)	Observații / Referințe
A1		848	Sector cadastral:33 Teren neimprejmut;

B. Partea II. Proprietari și acte

Inscrieri privitoare la dreptul de proprietate și alte drepturi reale		Referințe
/		
Act Administrativ nr. 4926, din 11/11/2024 emis de PRIMĂRIA COMUNEI MIOARELE;		
B1	Inscrierea posesiei, drept de PROPRIETATE, dobandit prin Lege, cota actuala 1/1, cota initiala 1/1 1) NEIDENTIFICAT NEIDENTIFICAT	A1
Act Normativ nr. 7, din 13/03/1996 emis de PARLAMENTUL ROMÂNIEI (art.13);		
B2	Se notează mențiunea de proprietar neidentificat	A1

C. Partea III. SARCINI .

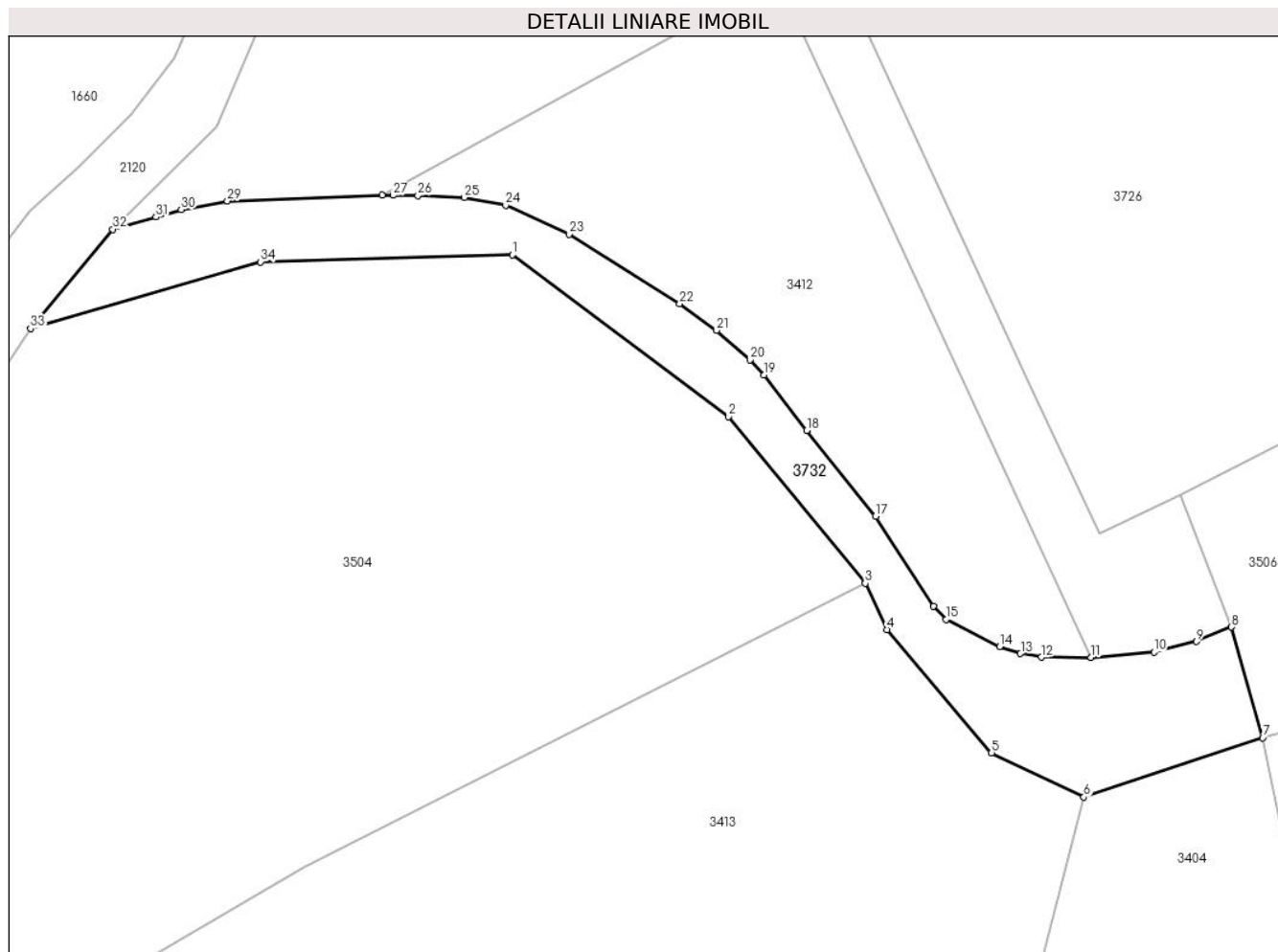
Inscrieri privind dezmembramintele dreptului de proprietate, drepturi reale de garanție și sarcini	Referințe
NU SUNT	

Anexa Nr. 1 La Partea I

Teren

Nr cadastral	Suprafața (mp)*	Observații / Referințe
	848	

* Suprafața este determinată în planul de proiecție Stereo 70.



Date referitoare la teren

Crt	Categorie folosință	Intravilan	Suprafața (mp)	Tarla	Parcelă	Nr. topo	Observații / Referințe
1	faneata	NU	848	-	-	-	

Lungime Segmente

1) Valorile lungimilor segmentelor sunt obținute din proiecție în plan.

Punct început	X / Y	Punct sfârșit	X / Y	Lungime segment (** (m)
1	508.309,033 414.117,656	2	508.329,2 414.102,57	25.185
3	508.341,947 414.087,027	4	508.343,991 414.082,707	4.779
5	508.353,733 414.071,231	6	508.362,345 414.067,1	9.552
7	508.379,028 414.072,629	8	508.376,123 414.082,949	10.721
9	508.372,865 414.081,607	10	508.368,883 414.080,628	4.101

Punct început	X / Y	Punct sfârșit	X / Y	Lungime segment (** (m)
2	508.329,2 414.102,57	3	508.341,947 414.087,027	20.102
4	508.343,991 414.082,707	5	508.353,733 414.071,231	15.053
6	508.362,345 414.067,1	7	508.379,028 414.072,629	17.575
8	508.376,123 414.082,949	9	508.372,865 414.081,607	3.524
10	508.368,883 414.080,628	11	508.363,018 414.080,11	5.888

Punct început	X / Y	Punct sfârșit	X / Y	Lungime segment (** (m)
11	508.363,018 414.080,11	12	508.358,391 414.080,141	4.627
13	508.356,436 414.080,475	14	508.354,498 414.081,14	2.049
15	508.349,497 414.083,662	16	508.348,342 414.084,903	1.695
17	508.342,924 414.093,283	18	508.336,482 414.101,265	10.257
19	508.332,529 414.106,436	20	508.331,194 414.107,838	1.936
21	508.328,079 414.110,595	22	508.324,642 414.113,087	4.245
23	508.314,332 414.119,561	24	508.308,412 414.122,265	6.508
25	508.304,568 414.122,974	26	508.300,242 414.123,158	4.33
27	508.297,905 414.123,191	28	508.296,914 414.123,205	0.991
29	508.282,465 414.122,658	30	508.278,152 414.121,847	4.389
31	508.275,786 414.121,168	32	508.271,777 414.120,018	4.171
33	508.264,113 414.110,769	34	508.285,572 414.116,981	22.34

Punct început	X / Y	Punct sfârșit	X / Y	Lungime segment (** (m)
12	508.358,391 414.080,141	13	508.356,436 414.080,475	1.983
14	508.354,498 414.081,14	15	508.349,497 414.083,662	5.601
16	508.348,342 414.084,903	17	508.342,924 414.093,283	9.979
18	508.336,482 414.101,265	19	508.332,529 414.106,436	6.509
20	508.331,194 414.107,838	21	508.328,079 414.110,595	4.16
22	508.324,642 414.113,087	23	508.314,332 414.119,561	12.174
24	508.308,412 414.122,265	25	508.304,568 414.122,974	3.909
26	508.300,242 414.123,158	27	508.297,905 414.123,191	2.337
28	508.296,914 414.123,205	29	508.282,465 414.122,658	14.459
30	508.278,152 414.121,847	31	508.275,786 414.121,168	2.462
32	508.271,777 414.120,018	33	508.264,113 414.110,769	12.012
34	508.285,572 414.116,981	1	508.309,033 414.117,656	23.471

** Lungimile segmentelor sunt determinate în planul de proiecție Stereo 70 și sunt rotunjite la 1 milimetru.

*** Distanța dintre puncte este formată din segmente cumulate ce sunt mai mici decât valoarea 1 milimetru.

**DATE DESPRE IMOBILUL NR. 3733**

Oficiul de Cadastru și Publicitate Imobiliară ARGES
Biroul de Cadastru și Publicitate Imobiliară Campulung

A. Partea I. Descrierea imobilului

TEREN Necunoscut

Adresa: Loc. Matau, Jud. Arges

Nr. Crt	Nr cadastral Nr. topografic	Suprafața* (mp)	Observații / Referințe
A1		3.282	Sector cadastral:14 Teren neimprejmuit;

B. Partea II. Proprietari și acte

Inscrieri privitoare la dreptul de proprietate și alte drepturi reale		Referințe
/		
Act Administrativ nr. 4926, din 11/11/2024 emis de PRIMĂRIA COMUNEI MIOARELE;		
B1	Inscrierea posesiei, drept de PROPRIETATE, dobandit prin Lege, cota actuala 1/1, cota initiala 1/1 1) NEIDENTIFICAT NEIDENTIFICAT	A1
Act Normativ nr. 7, din 13/03/1996 emis de PARLAMENTUL ROMÂNIEI (art.13);		
B2	Se notează mențiunea de proprietar neidentificat	A1

C. Partea III. SARCINI .

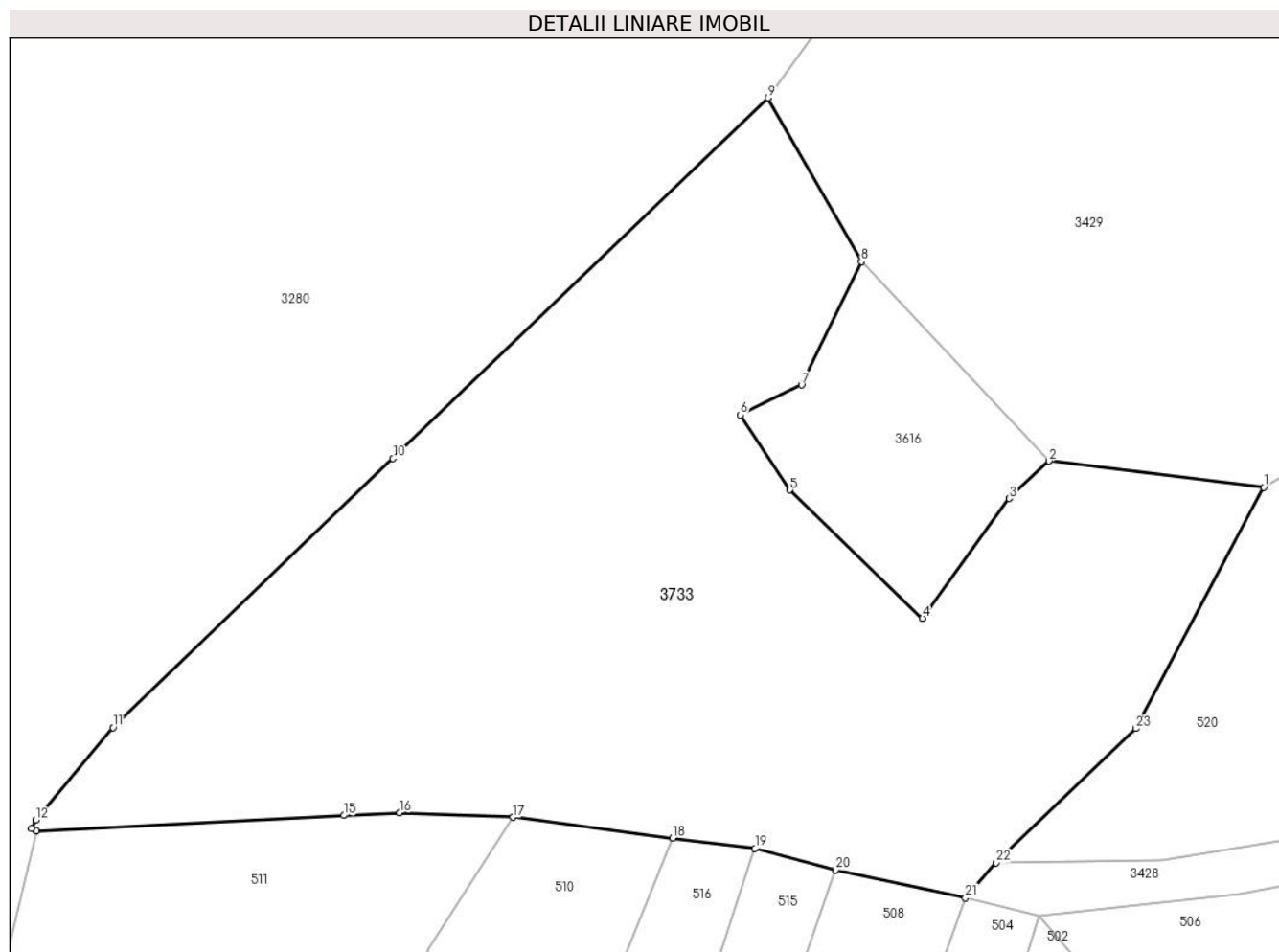
Inscrieri privind dezmembramintele dreptului de proprietate, drepturi reale de garanție și sarcini	Referințe
NU SUNT	

Anexa Nr. 1 La Partea I

Teren

Nr cadastral	Suprafața (mp)*	Observații / Referințe
	3.282	

* Suprafața este determinată în planul de proiecție Stereo 70.



Date referitoare la teren

Crt	Categorie folosință	Intravilan	Suprafața (mp)	Tarla	Parcelă	Nr. topo	Observații / Referințe
1	livada	DA	456	-	-	-	
2	livada	NU	2.826	-	-	-	

Lungime Segmente

1) Valorile lungimilor segmentelor sunt obținute din proiecție în plan.

Punct început	X / Y	Punct sfârșit	X / Y	Lungime segment (** (m))
1	506.528,59 415.263,5	2	506.509,694 415.265,813	19.037
3	506.506,206 415.262,515	4	506.498,575 415.251,99	13.0
5	506.486,911 415.263,273	6	506.482,568 415.269,884	7.91
7	506.487,941 415.272,5	8	506.493,203 415.283,343	12.052

Punct început	X / Y	Punct sfârșit	X / Y	Lungime segment (** (m))
2	506.509,694 415.265,813	3	506.506,206 415.262,515	4.8
4	506.498,575 415.251,99	5	506.486,911 415.263,273	16.228
6	506.482,568 415.269,884	7	506.487,941 415.272,5	5.976
8	506.493,203 415.283,343	9	506.484,999 415.297,727	16.559

Punct început	X / Y	Punct sfârșit	X / Y	Lungime segment (** (m)
9	506.484,999 415.297,727	10	506.452,015 415.266,04	45.738
11	506.427,395 415.242,389	12	506.420,594 415.234,27	10.591
13	506.420,222 415.233,496	14	506.420,64 415.233,313	0.456
15	506.447,673 415.234,666	16	506.452,579 415.234,912	4.912
17	506.462,555 415.234,506	18	506.476,613 415.232,666	14.178
19	506.483,838 415.231,771	20	506.490,948 415.229,877	7.358
21	506.502,343 415.227,409	22	506.505,057 415.230,491	4.107
23	506.517,339 415.242,315	1	506.528,59 415.263,5	23.987

Punct început	X / Y	Punct sfârșit	X / Y	Lungime segment (** (m)
10	506.452,015 415.266,04	11	506.427,395 415.242,389	34.14
12	506.420,594 415.234,27	13	506.420,222 415.233,496	0.859
14	506.420,64 415.233,313	15	506.447,673 415.234,666	27.067
16	506.452,579 415.234,912	17	506.462,555 415.234,506	9.984
18	506.476,613 415.232,666	19	506.483,838 415.231,771	7.28
20	506.490,948 415.229,877	21	506.502,343 415.227,409	11.659
22	506.505,057 415.230,491	23	506.517,339 415.242,315	17.049

** Lungimile segmentelor sunt determinate în planul de proiecție Stereo 70 și sunt rotunjite la 1 milimetru.

*** Distanța dintre puncte este formată din segmente cumulate ce sunt mai mici decât valoarea 1 milimetru.

**DATE DESPRE IMOBILUL NR. 3734**

Oficiul de Cadastru și Publicitate Imobiliară ARGES
Biroul de Cadastru și Publicitate Imobiliară Campulung

A. Partea I. Descrierea imobilului

TEREN Extravilan

Adresa: Jud. Arges

Nr. Crt	Nr cadastral Nr. topografic	Suprafața* (mp)	Observații / Referințe
A1		25.470	Sector cadastral:4 Teren neimprejmuit;

B. Partea II. Proprietari și acte

Inscrieri privitoare la dreptul de proprietate și alte drepturi reale		Referințe
/		
Act Administrativ nr. 4926, din 11/11/2024 emis de PRIMĂRIA COMUNEI MIOARELE;		
B1	Inscrierea posesiei, drept de PROPRIETATE, dobandit prin Lege, cota actuala 1/1, cota initiala 1/1 1) NEIDENTIFICAT NEIDENTIFICAT	A1
Act Normativ nr. 7, din 13/03/1996 emis de PARLAMENTUL ROMÂNIEI (art.13);		
B2	Se notează mențiunea de proprietar neidentificat	A1

C. Partea III. SARCINI .

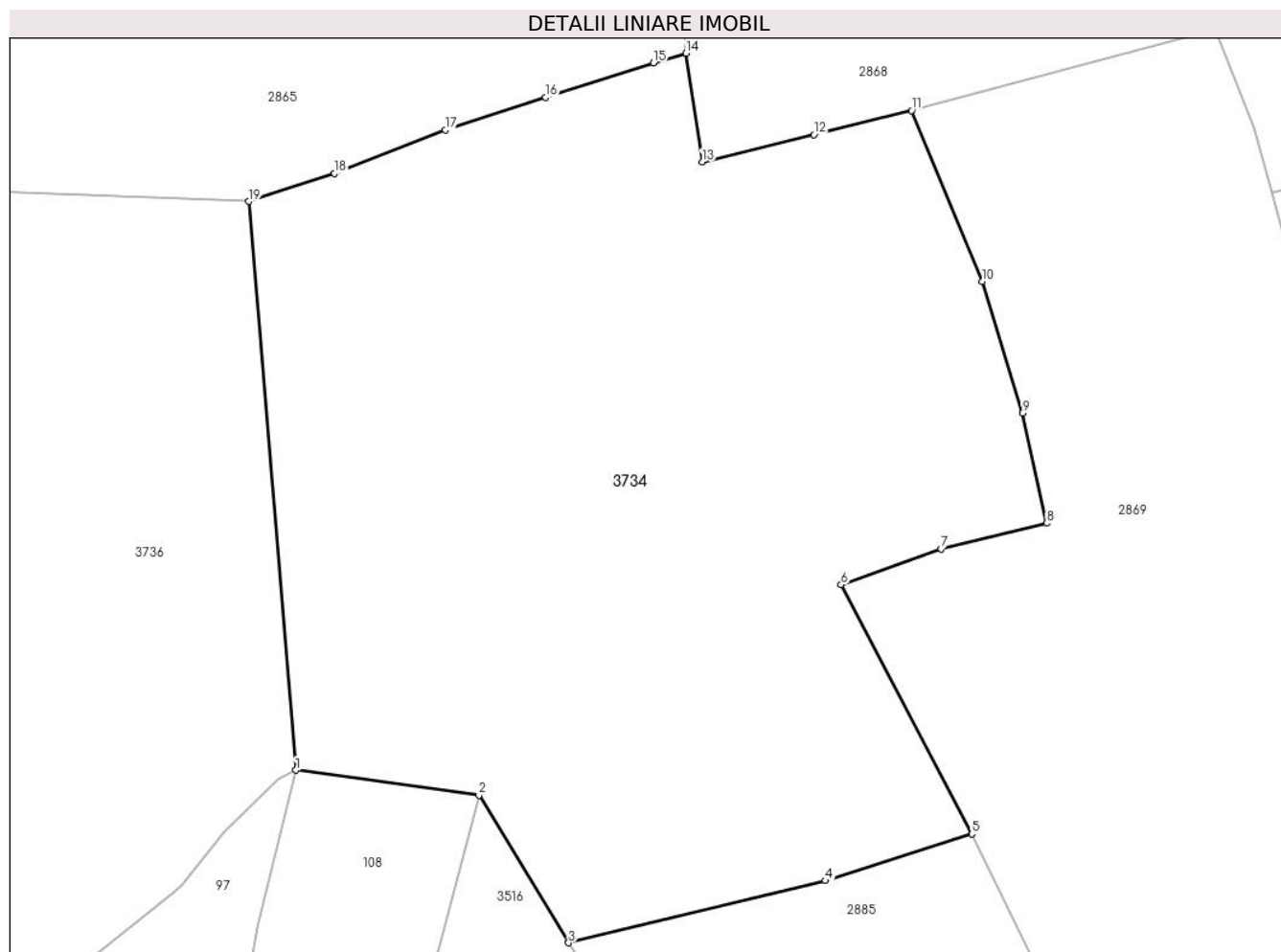
Inscrieri privind dezmembramintele dreptului de proprietate, drepturi reale de garanție și sarcini	Referințe
NU SUNT	

Anexa Nr. 1 La Partea I

Teren

Nr cadastral	Suprafața (mp)*	Observații / Referințe
	25.470	

* Suprafața este determinată în planul de proiecție Stereo 70.



Date referitoare la teren

Crt	Categorie folosință	Intra vilan	Suprafața (mp)	Tarla	Parcelă	Nr. topo	Observații / Referințe
1	faneata	NU	25.470	-	-	-	

Lungime Segmente

1) Valorile lungimilor segmentelor sunt obținute din proiecție în plan.

Punct început	X / Y	Punct sfârșit	X / Y	Lungime segment (** (m)
1	508.483,059 416.427,189	2	508.524,394 416.421,53	41.721
2	508.524,394 416.421,53	3	508.544,631 416.388,271	38.932
3	508.544,631 416.388,271	4	508.602,607 416.402,27	59.642
4	508.602,607 416.402,27	5	508.635,701 416.412,81	34.732
5	508.635,701 416.412,81	6	508.606,14 416.469,048	63.534

Punct început	X / Y	Punct sfârșit	X / Y	Lungime segment (** (m)
6	508.606,14 416.469,048	7	508.628,733 416.477,108	23.988
7	508.628,733 416.477,108	8	508.652,546 416.482,919	24.512
8	508.652,546 416.482,919	9	508.647,079 416.507,73	25.406
9	508.647,079 416.507,73	10	508.638,033 416.537,459	31.075
10	508.638,033 416.537,459	11	508.622,106 416.576,007	41.709
11	508.622,106 416.576,007	12	508.600,015 416.570,612	22.74
12	508.600,015 416.570,612	13	508.574,781 416.564,45	25.975
13	508.574,781 416.564,45	14	508.571,167 416.588,963	24.778
14	508.571,167 416.588,963	15	508.563,812 416.586,808	7.664
15	508.563,812 416.586,808	16	508.539,397 416.578,991	25.636
16	508.539,397 416.578,991	17	508.516,775 416.571,64	23.786
17	508.516,775 416.571,64	18	508.491,814 416.561,811	26.826
18	508.491,814 416.561,811	19	508.472,467 416.555,509	20.348
19	508.472,467 416.555,509	1	508.483,059 416.427,189	128.756

** Lungimile segmentelor sunt determinate în planul de proiecție Stereo 70 și sunt rotunjite la 1 milimetru.

*** Distanța dintre puncte este formată din segmente cumulate ce sunt mai mici decât valoarea 1 milimetru.

**DATE DESPRE IMOBILUL NR. 3735**

Oficiul de Cadastru și Publicitate Imobiliară ARGES
Biroul de Cadastru și Publicitate Imobiliară Campulung

A. Partea I. Descrierea imobilului

TEREN Extravilan

Adresa: Jud. Arges

Nr. Crt	Nr cadastral Nr. topografic	Suprafața* (mp)	Observații / Referințe
A1		29.566	Sector cadastral:4 Teren neimprejmuit;

B. Partea II. Proprietari și acte

Inscrieri privitoare la dreptul de proprietate și alte drepturi reale		Referințe
/		
Act Administrativ nr. 4926, din 11/11/2024 emis de PRIMĂRIA COMUNEI MIOARELE;		
B1	Inscrierea posesiei, drept de PROPRIETATE, dobandit prin Lege, cota actuala 1/1, cota initiala 1/1 1) NEIDENTIFICAT NEIDENTIFICAT	A1
Act Normativ nr. 7, din 13/03/1996 emis de PARLAMENTUL ROMÂNIEI (art.13);		
B2	Se notează mențiunea de proprietar neidentificat	A1

C. Partea III. SARCINI .

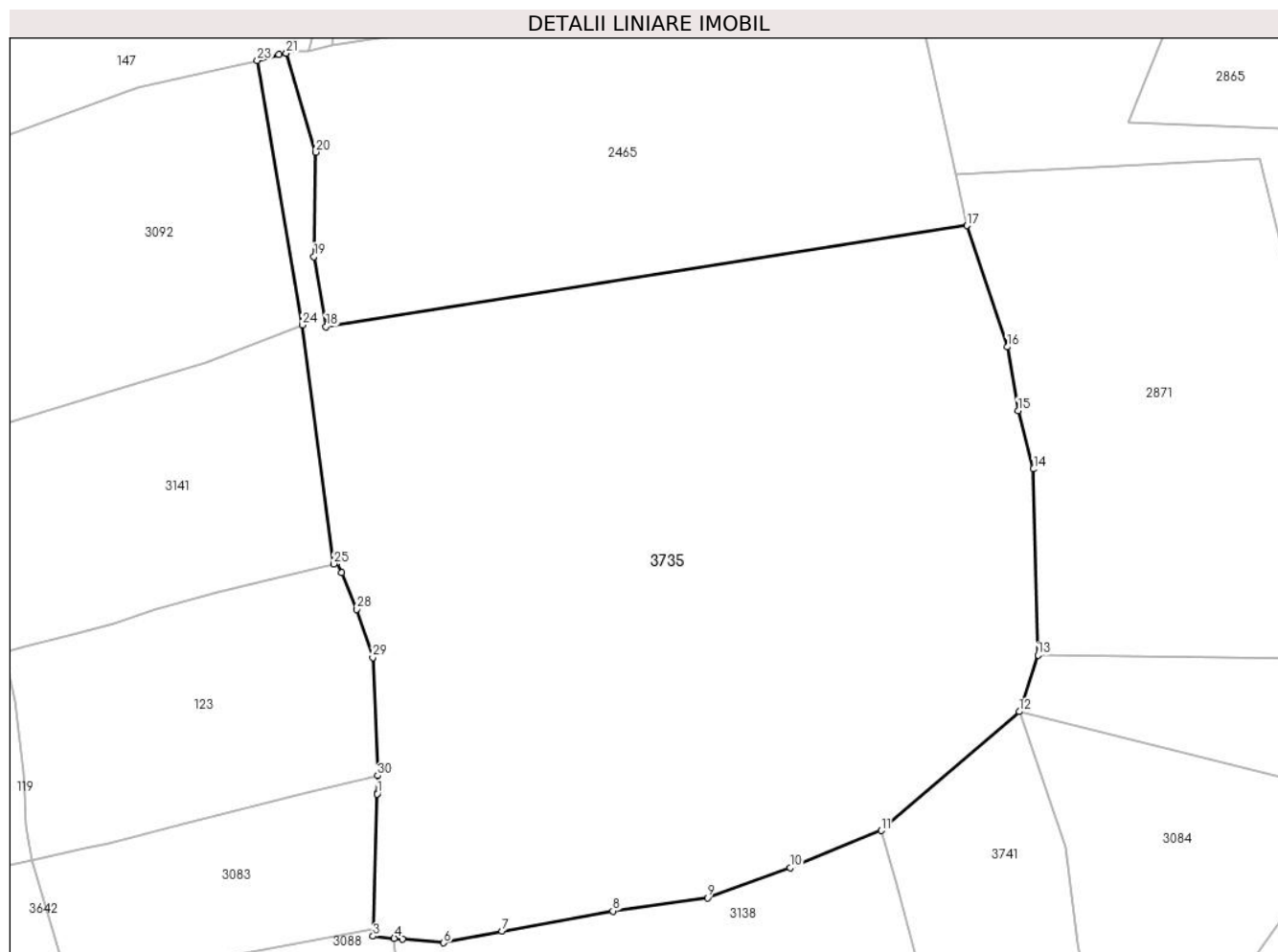
Inscrieri privind dezmembramintele dreptului de proprietate, drepturi reale de garanție și sarcini	Referințe
NU SUNT	

Anexa Nr. 1 La Partea I

Teren

Nr cadastral	Suprafața (mp)*	Observații / Referințe
	29.566	

* Suprafața este determinată în planul de proiecție Stereo 70.



Date referitoare la teren

Crt	Categorie folosință	Intravilan	Suprafața (mp)	Tarla	Parcelă	Nr. topo	Observații / Referințe
1	faneata	NU	29.566	-	-	-	

Lungime Segmente

1) Valorile lungimilor segmentelor sunt obținute din proiecție în plan.

Punct început	X / Y	Punct sfârșit	X / Y	Lungime segment (** (m)
1	508.157,74 416.380,715	2	508.157,831 416.380,732	0.093
3	508.156,702 416.342,67	4	508.162,345 416.342,153	5.667
5	508.164,497 416.341,956	6	508.175,558 416.340,942	11.107
7	508.191,098 416.344,003	8	508.220,768 416.349,436	30.163
9	508.246,031 416.352,973	10	508.268,149 416.360,962	23.517

Punct început	X / Y	Punct sfârșit	X / Y	Lungime segment (** (m)
2	508.157,831 416.380,732	3	508.156,702 416.342,67	38.079
4	508.162,345 416.342,153	5	508.164,497 416.341,956	2.161
6	508.175,558 416.340,942	7	508.191,098 416.344,003	15.839
8	508.220,768 416.349,436	9	508.246,031 416.352,973	25.509
10	508.268,149 416.360,962	11	508.292,46 416.370,919	26.271

Punct început	X / Y	Punct sfârșit	X / Y	Lungime segment (** (m)	Punct început	X / Y	Punct sfârșit	X / Y	Lungime segment (** (m)
11	508.292,46 416.370,919	12	508.329,344 416.402,669	48.667	12	508.329,344 416.402,669	13	508.334,369 416.417,749	15.895
13	508.334,369 416.417,749	14	508.333,191 416.467,476	49.741	14	508.333,191 416.467,476	15	508.329,063 416.483,051	16.113
15	508.329,063 416.483,051	16	508.326,172 416.500,085	17.278	16	508.326,172 416.500,085	17	508.315,395 416.532,456	34.118
17	508.315,395 416.532,456	18	508.144,071 416.505,502	173.431	18	508.144,071 416.505,502	19	508.140,866 416.524,221	18.991
19	508.140,866 416.524,221	20	508.141,377 416.552,11	27.894	20	508.141,377 416.552,11	21	508.133,473 416.578,515	27.563
21	508.133,473 416.578,515	22	508.131,55 416.578,119	1.963	22	508.131,55 416.578,119	23	508.125,737 416.576,584	6.012
23	508.125,737 416.576,584	24	508.137,742 416.505,922	71.675	24	508.137,742 416.505,922	25	508.146,198 416.442,142	64.338
25	508.146,198 416.442,142	26	508.146,888 416.442,331	0.715	26	508.146,888 416.442,331	27	508.148,247 416.439,75	2.917
27	508.148,247 416.439,75	28	508.152,354 416.430,0	10.58	28	508.152,354 416.430,0	29	508.156,585 416.417,15	13.529
29	508.156,585 416.417,15	30	508.157,873 416.385,594	31.582	30	508.157,873 416.385,594	1	508.157,74 416.380,715	4.881

** Lungimile segmentelor sunt determinate în planul de proiecție Stereo 70 și sunt rotunjite la 1 milimetru.

*** Distanța dintre puncte este formată din segmente cumulate ce sunt mai mici decât valoarea 1 milimetru.

**DATE DESPRE IMOBILUL NR. 3736**

Oficiul de Cadastru și Publicitate Imobiliară ARGES
Biroul de Cadastru și Publicitate Imobiliară Campulung

A. Partea I. Descrierea imobilului

TEREN Extravilan

Adresa: Jud. Arges

Nr. Crt	Nr cadastral Nr. topografic	Suprafața* (mp)	Observații / Referințe
A1		25.631	Sector cadastral:4 Teren neimprejmuț;

B. Partea II. Proprietari și acte

Inscrieri privitoare la dreptul de proprietate și alte drepturi reale		Referințe
/		
Act Administrativ nr. 4926, din 11/11/2024 emis de PRIMĂRIA COMUNEI MIOARELE;		
B1	Inscrierea posesiei, drept de PROPRIETATE, dobandit prin Lege, cota actuala 1/1, cota initiala 1/1 1) NEIDENTIFICAT NEIDENTIFICAT	A1
Act Normativ nr. 7, din 13/03/1996 emis de PARLAMENTUL ROMÂNIEI (art.13);		
B2	Se notează mențiunea de proprietar neidentificat	A1

C. Partea III. SARCINI .

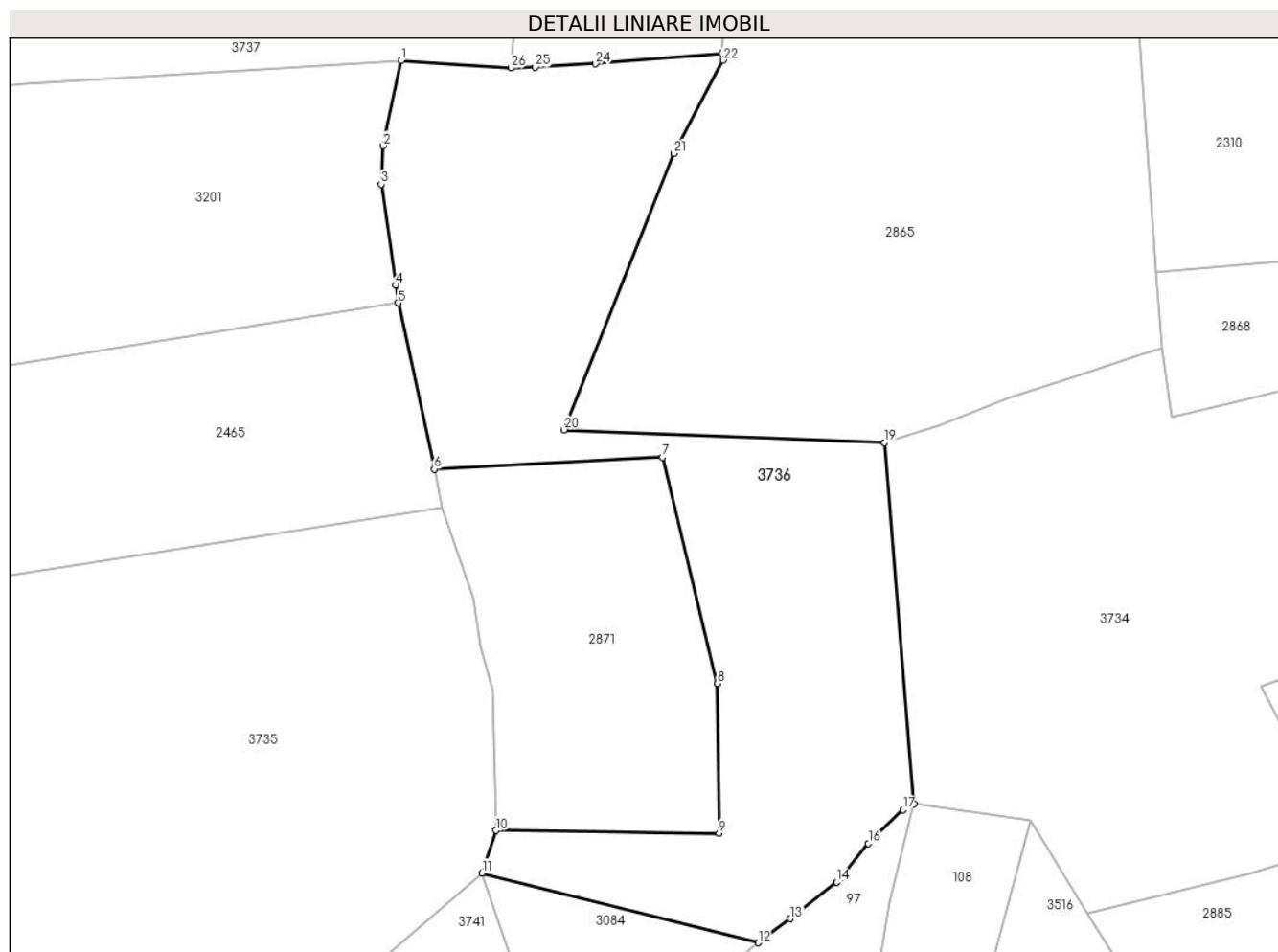
Inscrieri privind dezmembramintele dreptului de proprietate, drepturi reale de garanție și sarcini	Referințe
NU SUNT	

Anexa Nr. 1 La Partea I

Teren

Nr cadastral	Suprafața (mp)*	Observații / Referințe
	25.631	

* Suprafața este determinată în planul de proiecție Stereo 70.



Date referitoare la teren

Crt	Categorie folosință	Intravilan	Suprafața (mp)	Tarla	Parcelă	Nr. topo	Observații / Referințe
1	faneata	NU	25.631	-	-	-	

Lungime Segmente

1) Valorile lungimilor segmentelor sunt obținute din proiecție în plan.

Punct început	X / Y	Punct sfârșit	X / Y	Lungime segment (** (m)
1	508.300,725 416.691,327	2	508.294,183 416.660,97	31.054
3	508.293,541 416.647,378	4	508.298,694 416.611,511	36.235
5	508.299,599 416.605,204	6	508.312,424 416.546,137	60.443
7	508.393,638 416.550,338	8	508.413,171 416.469,981	82.697
9	508.413,691 416.416,844	10	508.334,369 416.417,749	79.327

Punct început	X / Y	Punct sfârșit	X / Y	Lungime segment (** (m)
2	508.294,183 416.660,97	3	508.293,541 416.647,378	13.607
4	508.298,694 416.611,511	5	508.299,599 416.605,204	6.372
6	508.312,424 416.546,137	7	508.393,638 416.550,338	81.323
8	508.413,171 416.469,981	9	508.413,691 416.416,844	53.14
10	508.334,369 416.417,749	11	508.329,344 416.402,669	15.895

Punct început	X / Y	Punct sfârșit	X / Y	Lungime segment (** (m)
11	508.329,344 416.402,669	12	508.427,575 416.377,883	101.31
13	508.439,029 416.386,44	14	508.455,412 416.399,458	20.925
15	508.457,193 416.401,114	16	508.466,756 416.413,15	15.373
17	508.479,019 416.425,197	18	508.483,059 416.427,189	4.504
19	508.472,467 416.555,509	20	508.358,621 416.560,09	113.938
21	508.397,641 416.658,285	22	508.415,112 416.691,431	37.469
23	508.414,756 416.693,899	24	508.369,776 416.690,142	45.137
25	508.348,372 416.688,895	26	508.339,7 416.688,634	8.676

Punct început	X / Y	Punct sfârșit	X / Y	Lungime segment (** (m)
12	508.427,575 416.377,883	13	508.439,029 416.386,44	14.297
14	508.455,412 416.399,458	15	508.457,193 416.401,114	2.432
16	508.466,756 416.413,15	17	508.479,019 416.425,197	17.19
18	508.483,059 416.427,189	19	508.472,467 416.555,509	128.756
20	508.358,621 416.560,09	21	508.397,641 416.658,285	105.664
22	508.415,112 416.691,431	23	508.414,756 416.693,899	2.494
24	508.369,776 416.690,142	25	508.348,372 416.688,895	21.44
26	508.339,7 416.688,634	1	508.300,725 416.691,327	39.068

** Lungimile segmentelor sunt determinate în planul de proiecție Stereo 70 și sunt rotunjite la 1 milimetru.

*** Distanța dintre puncte este formată din segmente cumulate ce sunt mai mici decât valoarea 1 milimetru.

**DATE DESPRE IMOBILUL NR. 3737**

Oficiul de Cadastru și Publicitate Imobiliară ARGES
Biroul de Cadastru și Publicitate Imobiliară Campulung

A. Partea I. Descrierea imobilului

TEREN Extravilan

Adresa: Jud. Arges

Nr. Crt	Nr cadastral Nr. topografic	Suprafața* (mp)	Observații / Referințe
A1		102.641	Sector cadastral:4 Teren neimprejmuit;

B. Partea II. Proprietari și acte

Inscrieri privitoare la dreptul de proprietate și alte drepturi reale		Referințe
/		
Act Administrativ nr. 4926, din 11/11/2024 emis de PRIMĂRIA COMUNEI MIOARELE;		
B1	Inscrierea posesiei, drept de PROPRIETATE, dobandit prin Lege, cota actuala 1/1, cota initiala 1/1 1) NEIDENTIFICAT NEIDENTIFICAT	A1
Act Normativ nr. 7, din 13/03/1996 emis de PARLAMENTUL ROMÂNIEI (art.13);		
B2	Se notează mențiunea de proprietar neidentificat	A1

C. Partea III. SARCINI .

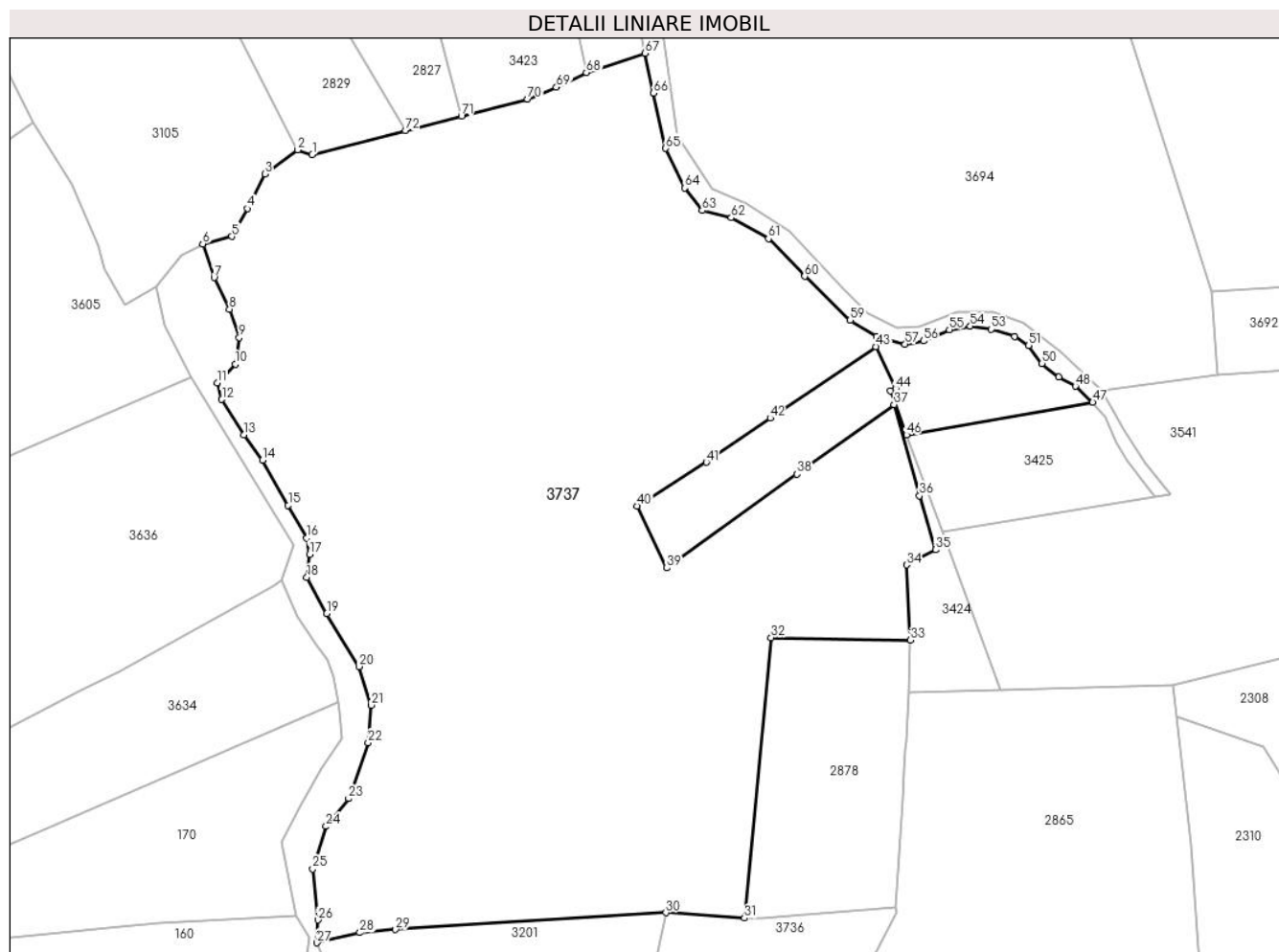
Inscrieri privind dezmembramintele dreptului de proprietate, drepturi reale de garanție și sarcini	Referințe
NU SUNT	

Anexa Nr. 1 La Partea I

Teren

Nr cadastral	Suprafața (mp)*	Observații / Referințe
	102.641	

* Suprafața este determinată în planul de proiecție Stereo 70.



Date referitoare la teren

Crt	Categorie folosință	Intravilan	Suprafața (mp)	Tarla	Parcelă	Nr. topo	Observații / Referințe
1	faneata	NU	102.641	-	-	-	

Lungime Segmente

1) Valorile lungimilor segmentelor sunt obținute din proiecție în plan.

Punct început	X / Y	Punct sfârșit	X / Y	Lungime segment
1	508.125,38 417.067,06	2	508.118,153 417.069,373	7.588
4	508.093,263 417.040,292	5	508.085,468 417.026,413	15.918
7	508.076,7 417.006,055	8	508.084,369 416.990,397	17.435
10	508.087,245 416.963,235	11	508.078,297 416.953,968	12.882
13	508.091,399 416.928,084	14	508.100,666 416.915,622	15.53
16	508.122,715 416.876,956	17	508.123,993 416.868,967	8.091
2	508.118,153 417.069,373	3	508.101,819 417.057,404	20.25
5	508.085,468 417.026,413	6	508.071,018 417.022,8	14.895
8	508.084,369 416.990,397	9	508.089,162 416.976,336	14.855
11	508.078,297 416.953,968	12	508.080,534 416.945,66	8.604
14	508.100,666 416.915,622	15	508.113,448 416.893,253	25.763
17	508.123,993 416.868,967	18	508.122,715 416.857,464	11.574
3	508.101,819 417.057,404	4	508.093,263 417.040,292	19.132
6	508.071,018 417.022,8	7	508.076,7 417.006,055	17.683
9	508.089,162 416.976,336	10	508.087,245 416.963,235	13.241
12	508.080,534 416.945,66	13	508.091,399 416.928,084	20.663
15	508.113,448 416.893,253	16	508.122,715 416.876,956	18.748
18	508.122,715 416.857,464	19	508.132,621 416.839,569	20.454

Punct început	X / Y	Punct sfârșit	X / Y	Lungime segment	Punct început	X / Y	Punct sfârșit	X / Y	Lungime segment	Punct început	X / Y	Punct sfârșit	X / Y	Lungime segment
19	508.132,621 416.839,569	20	508.148,598 416.813,366	30.69	20	508.148,598 416.813,366	21	508.154,67 416.794,192	20.11 2	21	508.154,67 416.794,192	22	508.153,072 416.775,659	18.60 2
22	508.153,072 416.775,659	23	508.143,486 416.747,858	29.40 7	23	508.143,486 416.747,858	24	508.132,301 416.734,117	17.71 8	24	508.132,301 416.734,117	25	508.125,591 416.713,027	22.13 2
25	508.125,591 416.713,027	26	508.128,147 416.687,782	25.37 4	26	508.128,147 416.687,782	27	508.127,77 416.676,442	11.34 6	27	508.127,77 416.676,442	28	508.149,042 416.681,441	21.85 1
28	508.149,042 416.681,441	29	508.166,685 416.682,98	17.71	29	508.166,685 416.682,98	30	508.300,725 416.691,327	134.3	30	508.300,725 416.691,327	31	508.339,7 416.688,634	39.06 8
31	508.339,7 416.688,634	32	508.352,989 416.827,706	139.7 05	32	508.352,989 416.827,706	33	508.422,086 416.826,372	69.11	33	508.422,086 416.826,372	34	508.420,05 416.863,68	37.36 4
34	508.420,05 416.863,68	35	508.434,45 416.871,18	16.23 6	35	508.434,45 416.871,18	36	508.426,52 416.897,98	27.94 9	36	508.426,52 416.897,98	37	508.413,908 416.943,174	46.92 1
37	508.413,908 416.943,174	38	508.365,84 416.908,633	59.19 1	38	508.365,84 416.908,633	39	508.301,194 416.862,179	79.60 6	39	508.301,194 416.862,179	40	508.286,44 416.892,95	34.12 5
40	508.286,44 416.892,95	41	508.320,831 416.914,591	40.63 3	41	508.320,831 416.914,591	42	508.352,486 416.936,427	38.45 6	42	508.352,486 416.936,427	43	508.404,83 416.971,89	63.22 6
43	508.404,83 416.971,89	44	508.414,675 416.951,076	23.02 5	44	508.414,675 416.951,076	45	508.412,0 416.950,01	2.88	45	508.412,0 416.950,01	46	508.420,051 416.928,103	23.34
46	508.420,051 416.928,103	47	508.512,449 416.944,229	93.79 5	47	508.512,449 416.944,229	48	508.503,914 416.952,246	11.71	48	508.503,914 416.952,246	49	508.495,529 416.956,695	9.492
49	508.495,529 416.956,695	50	508.487,316 416.963,54	10.69 1	50	508.487,316 416.963,54	51	508.480,642 416.972,438	11.12 3	51	508.480,642 416.972,438	52	508.473,798 416.976,887	8.163
52	508.473,798 416.976,887	53	508.462,162 416.980,48	12.17 8	53	508.462,162 416.980,48	54	508.451,724 416.982,02	10.55 1	54	508.451,724 416.982,02	55	508.441,286 416.980,309	10.57 7
55	508.441,286 416.980,309	56	508.428,452 416.974,662	14.02 1	56	508.428,452 416.974,662	57	508.419,383 416.973,122	9.199	57	508.419,383 416.973,122	58	508.405,352 416.976,887	14.52 7
58	508.405,352 416.976,887	59	508.392,176 416.984,929	15.43 6	59	508.392,176 416.984,929	60	508.369,589 417.006,661	31.34 4	60	508.369,589 417.006,661	61	508.351,622 417.025,313	25.89 8
61	508.351,622 417.025,313	62	508.333,141 417.035,751	21.22 5	62	508.333,141 417.035,751	63	508.318,767 417.039,344	14.81 6	63	508.318,767 417.039,344	64	508.310,041 417.050,466	14.13 7
64	508.310,041 417.050,466	65	508.300,629 417.070,145	21.81 4	65	508.300,629 417.070,145	66	508.294,64 417.097,523	28.02 5	66	508.294,64 417.097,523	67	508.290,485 417.117,259	20.16 9
67	508.290,485 417.117,259	68	508.261,32 417.107,74	30.67 9	68	508.261,32 417.107,74	69	508.246,45 417.100,4	16.58 3	69	508.246,45 417.100,4	70	508.232,17 417.094,58	15.42
70	508.232,17 417.094,58	71	508.199,36 417.086,11	33.88 6	71	508.199,36 417.086,11	72	508.171,515 417.078,94	28.75 3	72	508.171,515 417.078,94	1	508.125,38 417.067,06	47.64

** Lungimile segmentelor sunt determinate în planul de proiecție Stereo 70 și sunt rotunjite la 1 milimetru.

*** Distanța dintre puncte este formată din segmente cumulate ce sunt mai mici decât valoarea 1 milimetru.

**DATE DESPRE IMOBILUL NR. 3738**

Oficiul de Cadastru și Publicitate Imobiliară ARGES
Biroul de Cadastru și Publicitate Imobiliară Campulung

A. Partea I. Descrierea imobilului

TEREN Extravilan

Adresa: Jud. Arges

Nr. Crt	Nr cadastral Nr. topografic	Suprafața* (mp)	Observații / Referințe
A1		12.506	Sector cadastral:4 Teren neimprejmuit;

B. Partea II. Proprietari și acte

Inscrieri privitoare la dreptul de proprietate și alte drepturi reale		Referințe
/		
Act Administrativ nr. 4926, din 11/11/2024 emis de PRIMĂRIA COMUNEI MIOARELE;		
B1	Inscrierea posesiei, drept de PROPRIETATE, dobandit prin Lege, cota actuala 1/1, cota initiala 1/1 1) NEIDENTIFICAT NEIDENTIFICAT	A1
Act Normativ nr. 7, din 13/03/1996 emis de PARLAMENTUL ROMÂNIEI (art.13);		
B2	Se notează mențiunea de proprietar neidentificat	A1

C. Partea III. SARCINI .

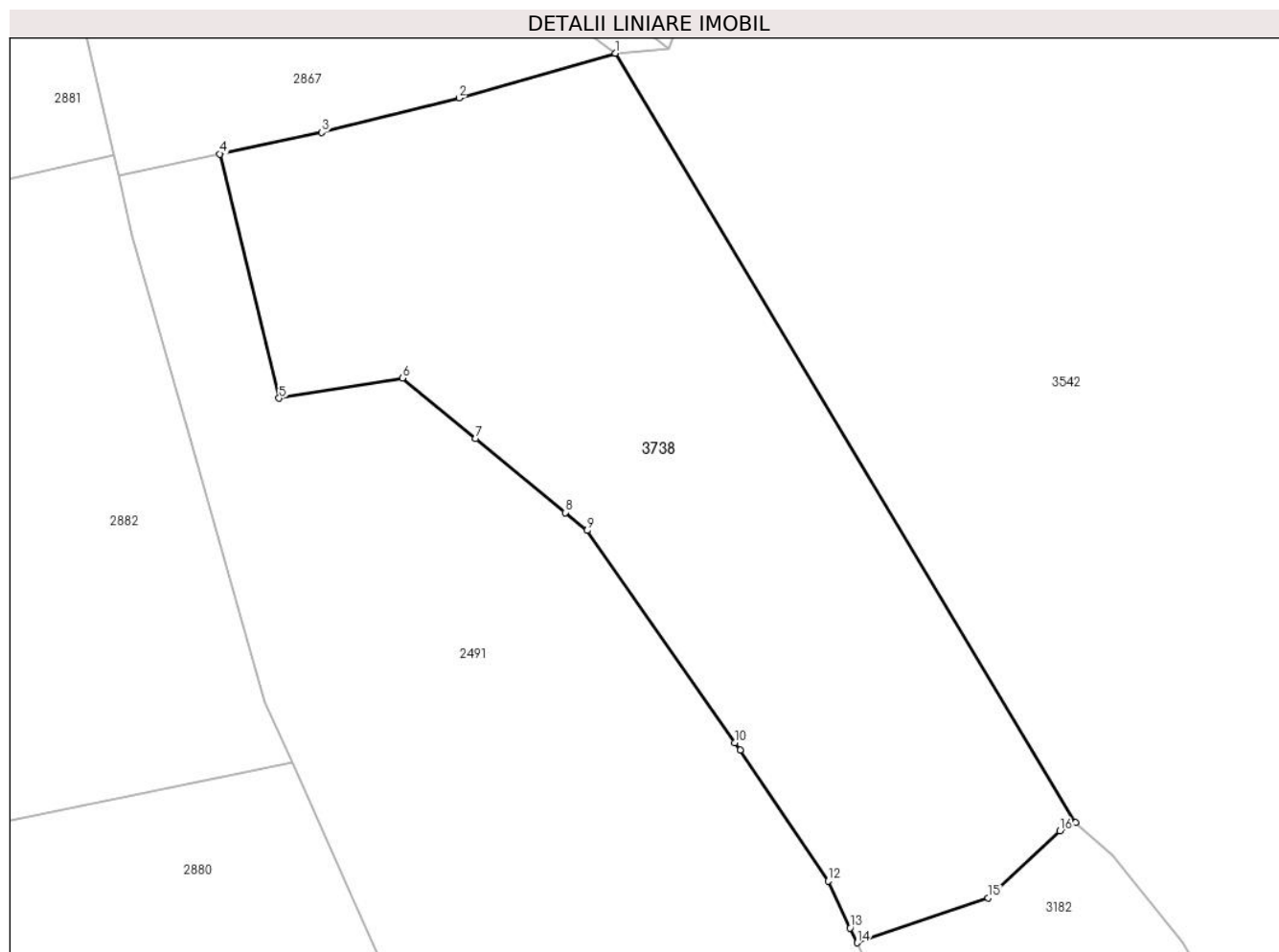
Inscrieri privind dezmembramintele dreptului de proprietate, drepturi reale de garanție și sarcini	Referințe
NU SUNT	

Anexa Nr. 1 La Partea I

Teren

Nr cadastral	Suprafața (mp)*	Observații / Referințe
	12.506	

* Suprafața este determinată în planul de proiecție Stereo 70.



Date referitoare la teren

Crt	Categorie folosință	Intra vilan	Suprafața (mp)	Tarla	Parcelă	Nr. topo	Observații / Referințe
1	faneata	NU	12.506	-	-	-	

Lungime Segmente

1) Valorile lungimilor segmentelor sunt obținute din proiecție în plan.

Punct început	X / Y	Punct sfârșit	X / Y	Lungime segment (** (m)
1	508.932,175 416.564,515	2	508.900,06 416.555,307	33.409
2	508.900,06 416.555,307	3	508.871,775 416.548,238	29.155
3	508.871,775 416.548,238	4	508.850,886 416.543,823	21.35
4	508.850,886 416.543,823	5	508.863,054 416.493,594	51.682
5	508.863,054 416.493,594	6	508.888,411 416.497,786	25.701

Punct început	X / Y	Punct sfârşit	X / Y	Lungime segment (** (m)
6	508.888,411 416.497,786	7	508.903,469 416.485,345	19.533
7	508.903,469 416.485,345	8	508.921,891 416.470,124	23.897
8	508.921,891 416.470,124	9	508.926,372 416.466,422	5.812
9	508.926,372 416.466,422	10	508.956,803 416.422,863	53.136
10	508.956,803 416.422,863	11	508.957,881 416.421,32	1.882
11	508.957,881 416.421,32	12	508.975,961 416.394,391	32.435
12	508.975,961 416.394,391	13	508.980,467 416.384,769	10.625
13	508.980,467 416.384,769	14	508.981,893 416.381,723	3.363
14	508.981,893 416.381,723	15	509.008,807 416.390,938	28.448
15	509.008,807 416.390,938	16	509.023,624 416.404,697	20.22
16	509.023,624 416.404,697	17	509.026,799 416.406,39	3.598
17	509.026,799 416.406,39	1	508.932,175 416.564,515	184.275

** Lungimile segmentelor sunt determinate în planul de proiecţie Stereo 70 şi sunt rotunjite la 1 milimetru.

*** Distanţa dintre puncte este formată din segmente cumulate ce sunt mai mici decât valoarea 1 milimetru.

**DATE DESPRE IMOBILUL NR. 3739**

Oficiul de Cadastru și Publicitate Imobiliară ARGES
Biroul de Cadastru și Publicitate Imobiliară Campulung

A. Partea I. Descrierea imobilului

TEREN Extravilan

Adresa: Jud. Arges

Nr. Crt	Nr cadastral Nr. topografic	Suprafața* (mp)	Observații / Referințe
A1		60.571	Sector cadastral:4 Teren neimprejmuit;

B. Partea II. Proprietari și acte

Inscrieri privitoare la dreptul de proprietate și alte drepturi reale		Referințe
/		
Act Administrativ nr. 4926, din 11/11/2024 emis de PRIMĂRIA COMUNEI MIOARELE;		
B1	Inscrierea posesiei, drept de PROPRIETATE, dobandit prin Lege, cota actuala 1/1, cota initiala 1/1 1) NEIDENTIFICAT NEIDENTIFICAT	A1
Act Normativ nr. 7, din 13/03/1996 emis de PARLAMENTUL ROMÂNIEI (art.13);		
B2	Se notează mențiunea de proprietar neidentificat	A1

C. Partea III. SARCINI .

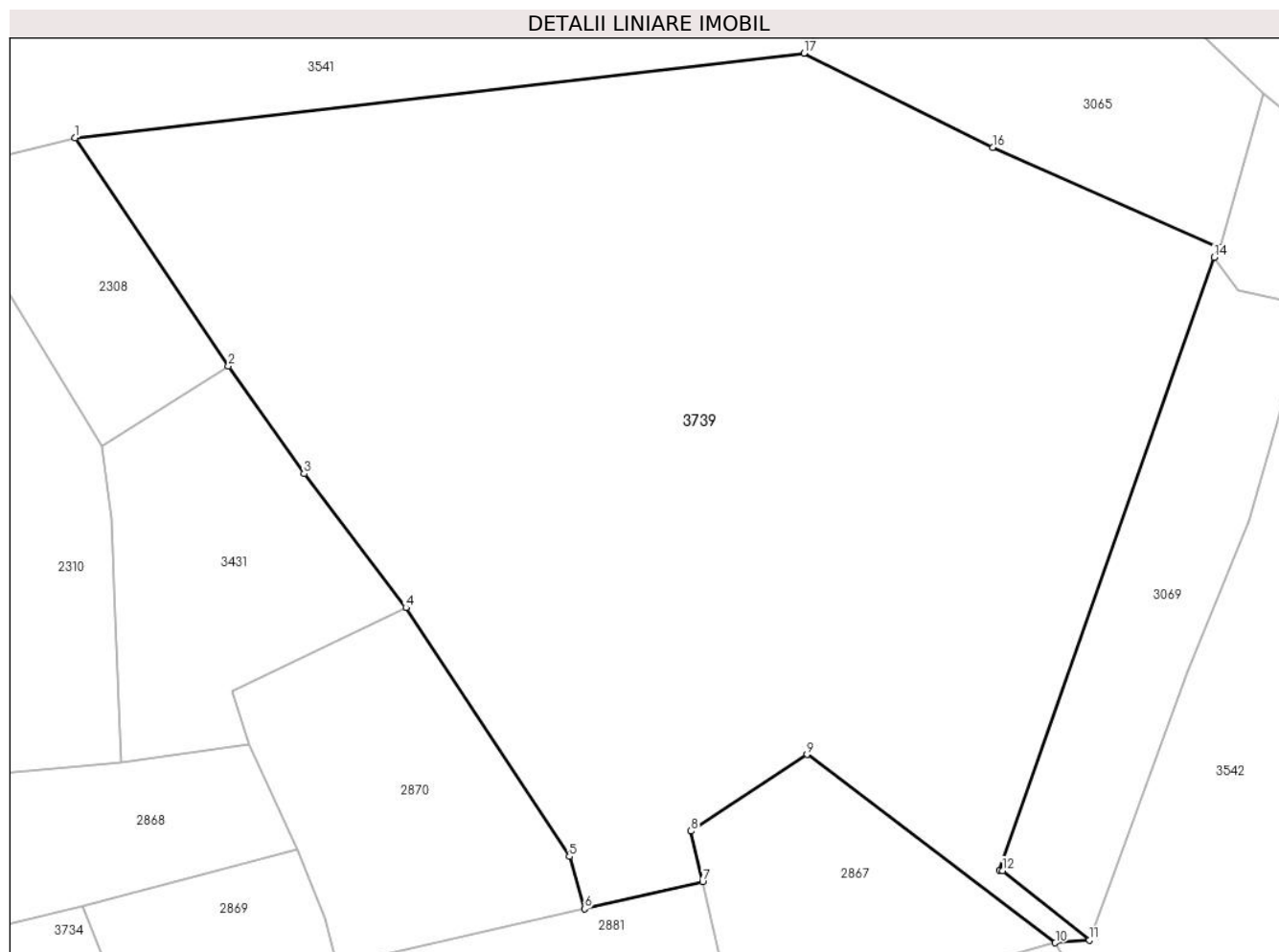
Inscrieri privind dezmembramintele dreptului de proprietate, drepturi reale de garanție și sarcini	Referințe
NU SUNT	

Anexa Nr. 1 La Partea I

Teren

Nr cadastral	Suprafața (mp)*	Observații / Referințe
	60.571	

* Suprafața este determinată în planul de proiecție Stereo 70.



Date referitoare la teren

Crt	Categorie folosință	Intra vilan	Suprafața (mp)	Tarla	Parcelă	Nr. topo	Observații / Referințe
1	faneata	NU	60.571	-	-	-	

Lungime Segmente

1) Valorile lungimilor segmentelor sunt obținute din proiecție în plan.

Punct început	X / Y	Punct sfârșit	X / Y	Lungime segment (** (m)
1	508.619,739 416.820,874	2	508.668,664 416.748,132	87.664
2	508.668,664 416.748,132	3	508.692,736 416.713,895	41.853
3	508.692,736 416.713,895	4	508.725,188 416.671,208	53.622
4	508.725,188 416.671,208	5	508.777,277 416.591,968	94.827
5	508.777,277 416.591,968	6	508.782,172 416.575,348	17.326

Punct început	X / Y	Punct sfârșit	X / Y	Lungime segment (** (m)
6	508.782,172 416.575,348	7	508.819,771 416.583,888	38.557
7	508.819,771 416.583,888	8	508.816,044 416.600,099	16.634
8	508.816,044 416.600,099	9	508.853,047 416.624,478	44.312
9	508.853,047 416.624,478	10	508.932,175 416.564,515	99.281
10	508.932,175 416.564,515	11	508.943,104 416.565,403	10.965
11	508.943,104 416.565,403	12	508.915,29 416.587,462	35.5
12	508.915,29 416.587,462	13	508.914,31 416.587,611	0.991
13	508.914,31 416.587,611	14	508.982,791 416.782,86	206.91
14	508.982,791 416.782,86	15	508.984,766 416.785,819	3.558
15	508.984,766 416.785,819	16	508.912,246 416.817,83	79.271
16	508.912,246 416.817,83	17	508.852,08 416.847,794	67.214
17	508.852,08 416.847,794	1	508.619,739 416.820,874	233.895

** Lungimile segmentelor sunt determinate în planul de proiecție Stereo 70 și sunt rotunjite la 1 milimetru.

*** Distanța dintre puncte este formată din segmente cumulate ce sunt mai mici decât valoarea 1 milimetru.

**DATE DESPRE IMOBILUL NR. 3740**

Oficiul de Cadastru și Publicitate Imobiliară ARGES
Biroul de Cadastru și Publicitate Imobiliară Campulung

A. Partea I. Descrierea imobilului

TEREN Extravilan

Adresa: Jud. Arges

Nr. Crt	Nr cadastral Nr. topografic	Suprafața* (mp)	Observații / Referințe
A1		5.737	Sector cadastral:4 Teren neimprejmuit;

B. Partea II. Proprietari și acte

Inscrieri privitoare la dreptul de proprietate și alte drepturi reale		Referințe
/		
Act Administrativ nr. 4926, din 11/11/2024 emis de PRIMĂRIA COMUNEI MIOARELE;		
B1	Inscrierea posesiei, drept de PROPRIETATE, dobandit prin Lege, cota actuala 1/1, cota initiala 1/1 1) NEIDENTIFICAT NEIDENTIFICAT	A1
Act Normativ nr. 7, din 13/03/1996 emis de PARLAMENTUL ROMÂNIEI (art.13);		
B2	Se notează mențiunea de proprietar neidentificat	A1

C. Partea III. SARCINI .

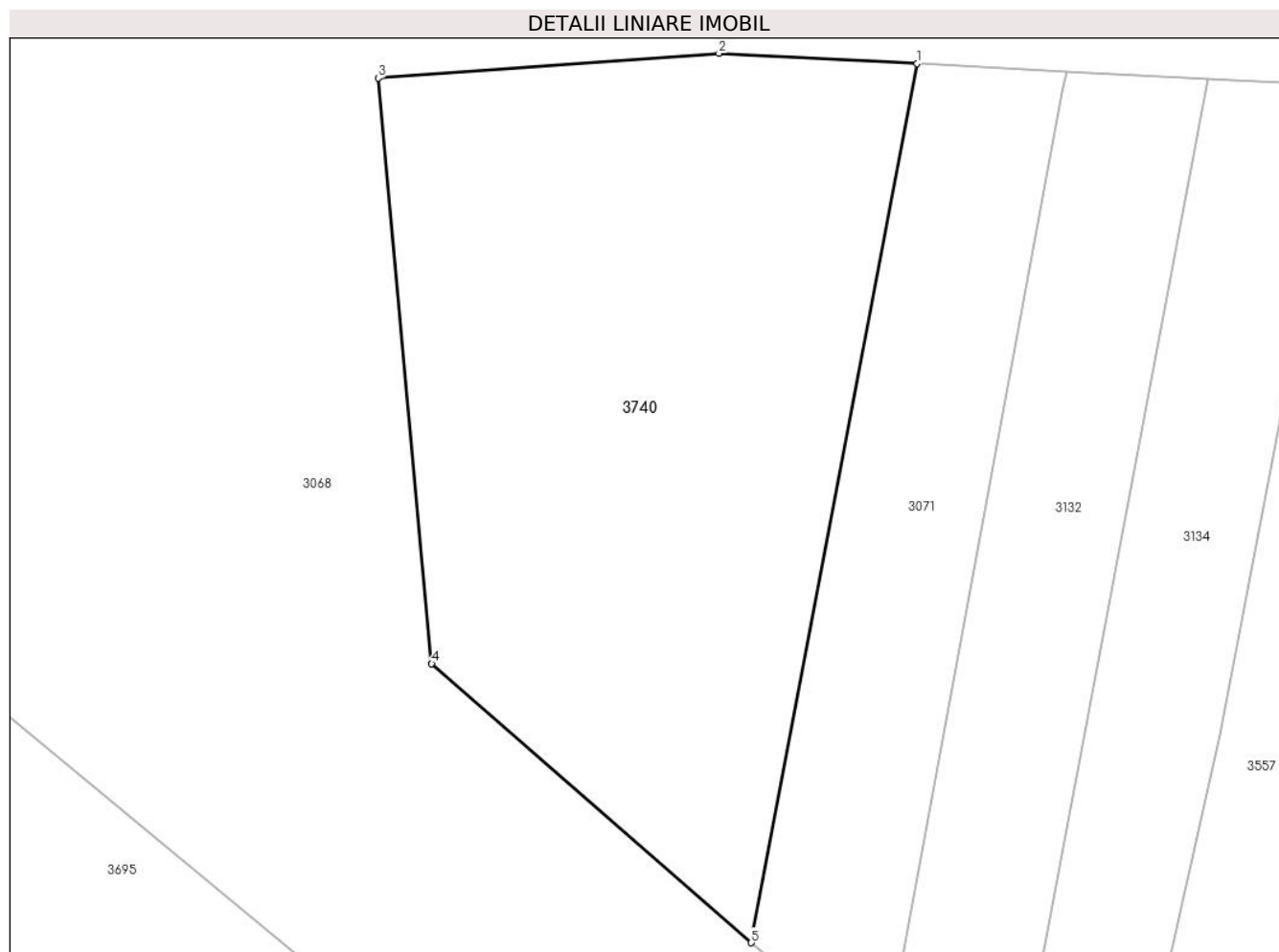
Inscrieri privind dezmembramintele dreptului de proprietate, drepturi reale de garanție și sarcini	Referințe
NU SUNT	

Anexa Nr. 1 La Partea I

Teren

Nr cadastral	Suprafața (mp)*	Observații / Referințe
	5.737	

* Suprafața este determinată în planul de proiecție Stereo 70.



Date referitoare la teren

Crt	Categorie folosință	Intravilan	Suprafața (mp)	Tarla	Parcelă	Nr. topo	Observații / Referințe
1	faneata	NU	5.737	-	-	-	

Lungime Segmente

1) Valorile lungimilor segmentelor sunt obținute din proiecție în plan.

Punct început	X / Y	Punct sfârșit	X / Y	Lungime segment (** (m)
1	509.127,325 416.914,638	2	509.101,021 416.916,017	26.34
2	509.101,021 416.916,017	3	509.055,812 416.912,725	45.329
3	509.055,812 416.912,725	4	509.062,916 416.835,083	77.966
4	509.062,916 416.835,083	5	509.105,323 416.798,059	56.295
5	509.105,323 416.798,059	1	509.127,325 416.914,638	118.637

**** Lungimile segmentelor sunt determinate în planul de proiecție Stereo 70 și sunt rotunjite la 1 milimetru.**

***** Distanța dintre puncte este formată din segmente cumulate ce sunt mai mici decât valoarea 1 milimetru.**

**DATE DESPRE IMOBILUL NR. 3741**

Oficiul de Cadastru și Publicitate Imobiliară ARGES
Biroul de Cadastru și Publicitate Imobiliară Campulung

A. Partea I. Descrierea imobilului

TEREN Extravilan

Adresa: Jud. Arges

Nr. Crt	Nr cadastral Nr. topografic	Suprafața* (mp)	Observații / Referințe
A1		16.183	Sector cadastral:4 Teren neimprejmuit;

B. Partea II. Proprietari și acte

Inscrieri privitoare la dreptul de proprietate și alte drepturi reale		Referințe
/		
Act Administrativ nr. 4926, din 11/11/2024 emis de PRIMĂRIA COMUNEI MIOARELE;		
B1	Inscrierea posesiei, drept de PROPRIETATE, dobandit prin Lege, cota actuala 1/1, cota initiala 1/1 1) NEIDENTIFICAT NEIDENTIFICAT	A1
Act Normativ nr. 7, din 13/03/1996 emis de PARLAMENTUL ROMÂNIEI (art.13);		
B2	Se notează mențiunea de proprietar neidentificat	A1

C. Partea III. SARCINI .

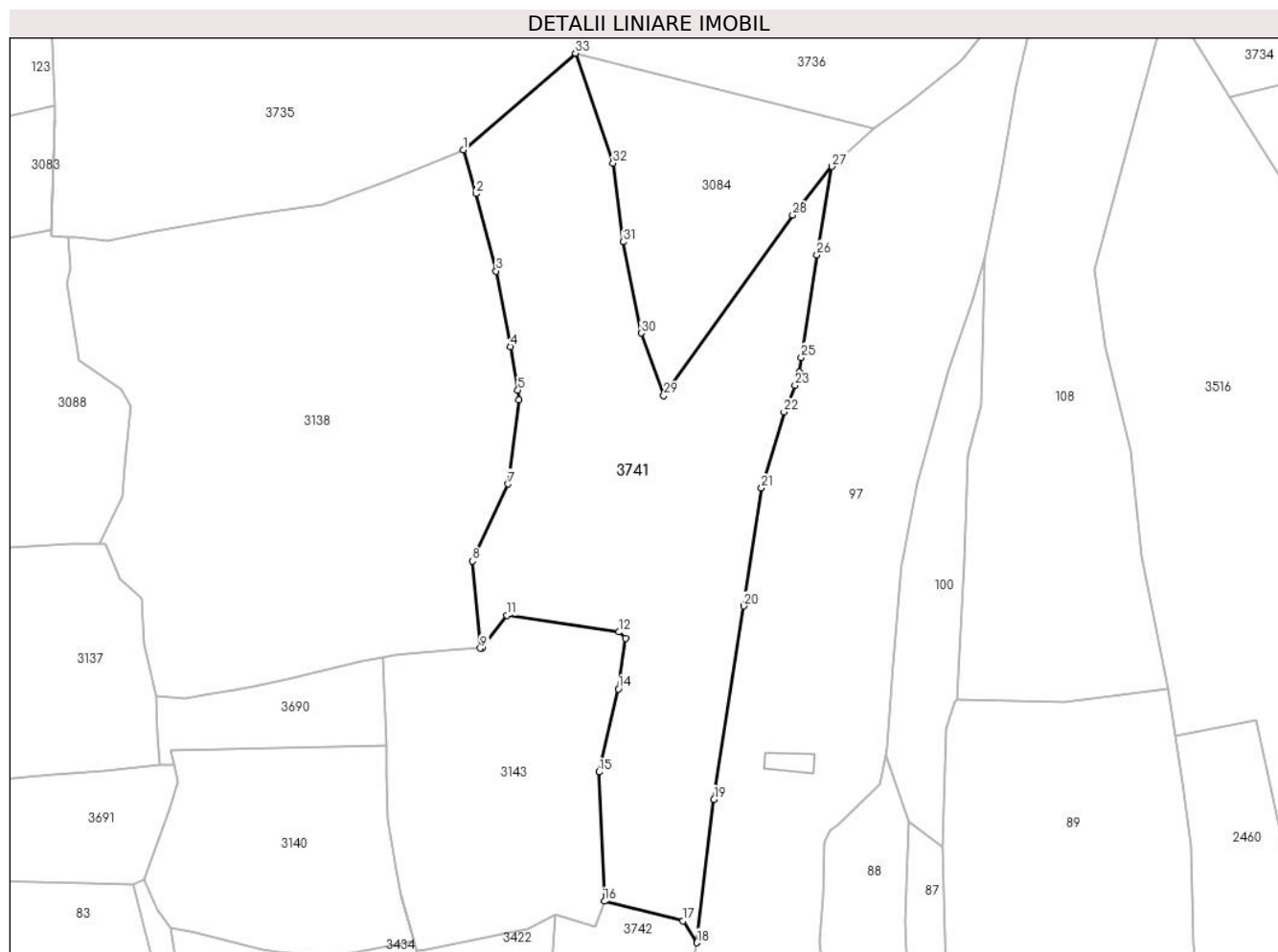
Inscrieri privind dezmembramintele dreptului de proprietate, drepturi reale de garanție și sarcini	Referințe
NU SUNT	

Anexa Nr. 1 La Partea I

Teren

Nr cadastral	Suprafața (mp)*	Observații / Referințe
	16.183	

* Suprafața este determinată în planul de proiecție Stereo 70.



Date referitoare la teren

Crt	Categorie folosință	Intravilan	Suprafața (mp)	Tarla	Parcelă	Nr. topo	Observații / Referințe
1	faneata	NU	16.183	-	-	-	

Lungime Segmente

1) Valorile lungimilor segmentelor sunt obținute din proiecție în plan.

Punct început	X / Y	Punct sfârșit	X / Y	Lungime segment (** (m)
1	508.292,46 416.370,919	2	508.296,653 416.356,476	15.039
3	508.303,282 416.331,013	4	508.307,951 416.306,16	25.288
5	508.310,416 416.291,865	6	508.310,779 416.288,57	3.315
7	508.307,251 416.260,941	8	508.295,486 416.235,556	27.979
9	508.298,05 416.206,875	10	508.298,665 416.206,916	0.616

Punct început	X / Y	Punct sfârșit	X / Y	Lungime segment (** (m)
2	508.296,653 416.356,476	3	508.303,282 416.331,013	26.312
4	508.307,951 416.306,16	5	508.310,416 416.291,865	14.506
6	508.310,779 416.288,57	7	508.307,251 416.260,941	27.853
8	508.295,486 416.235,556	9	508.298,05 416.206,875	28.795
10	508.298,665 416.206,916	11	508.306,869 416.217,72	13.566

Punct început	X / Y	Punct sfârșit	X / Y	Lungime segment (** (m)
11	508.306,869 416.217,72	12	508.343,647 416.212,221	37.187
13	508.345,907 416.210,173	14	508.343,524 416.193,497	16.845
15	508.337,128 416.166,169	16	508.338,867 416.123,612	42.593
17	508.364,832 416.117,166	18	508.369,32 416.109,964	8.486
19	508.374,981 416.157,172	20	508.384,782 416.220,765	64.344
21	508.390,643 416.259,627	22	508.398,085 416.284,639	26.096
23	508.401,707 416.293,351	24	508.403,14 416.297,787	4.662
25	508.403,768 416.302,56	26	508.408,879 416.336,347	34.171
27	508.413,84 416.365,433	28	508.400,925 416.349,422	20.571
29	508.358,468 416.290,059	30	508.351,008 416.310,574	21.829
31	508.345,083 416.340,617	32	508.341,712 416.366,545	26.146
33	508.329,344 416.402,669	1	508.292,46 416.370,919	48.667

Punct început	X / Y	Punct sfârșit	X / Y	Lungime segment (** (m)
12	508.343,647 416.212,221	13	508.345,907 416.210,173	3.05
14	508.343,524 416.193,497	15	508.337,128 416.166,169	28.066
16	508.338,867 416.123,612	17	508.364,832 416.117,166	26.753
18	508.369,32 416.109,964	19	508.374,981 416.157,172	47.546
20	508.384,782 416.220,765	21	508.390,643 416.259,627	39.301
22	508.398,085 416.284,639	23	508.401,707 416.293,351	9.435
24	508.403,14 416.297,787	25	508.403,768 416.302,56	4.814
26	508.408,879 416.336,347	27	508.413,84 416.365,433	29.506
28	508.400,925 416.349,422	29	508.358,468 416.290,059	72.983
30	508.351,008 416.310,574	31	508.345,083 416.340,617	30.622
32	508.341,712 416.366,545	33	508.329,344 416.402,669	38.183

** Lungimile segmentelor sunt determinate în planul de proiecție Stereo 70 și sunt rotunjite la 1 milimetru.

*** Distanța dintre puncte este formată din segmente cumulate ce sunt mai mici decât valoarea 1 milimetru.

**DATE DESPRE IMOBILUL NR. 3742**

Oficiul de Cadastru și Publicitate Imobiliară ARGES
Biroul de Cadastru și Publicitate Imobiliară Campulung

A. Partea I. Descrierea imobilului

TEREN Extravilan

Adresa: Jud. Arges

Nr. Crt	Nr cadastral Nr. topografic	Suprafața* (mp)	Observații / Referințe
A1	80498	7.398	Sector cadastral:4 Teren neimprejmuit;

B. Partea II. Proprietari și acte

Inscrieri privitoare la dreptul de proprietate și alte drepturi reale		Referințe
/		
Act Administrativ nr. 4926, din 11/11/2024 emis de PRIMĂRIA COMUNEI MIOARELE;		
B1	Inscrierea posesiei, drept de PROPRIETATE, dobandit prin Lege, cota actuala 1/1, cota initiala 1/1 1) NEIDENTIFICAT NEIDENTIFICAT	A1
Act Normativ nr. 7, din 13/03/1996 emis de PARLAMENTUL ROMÂNIEI (art.13);		
B2	Se notează mențiunea de proprietar neidentificat	A1

C. Partea III. SARCINI .

Inscrieri privind dezmembramintele dreptului de proprietate, drepturi reale de garanție și sarcini	Referințe
NU SUNT	

Anexa Nr. 1 La Partea I

Teren

Nr cadastral	Suprafața (mp)*	Observații / Referințe
80498	7.398	

* Suprafața este determinată în planul de proiecție Stereo 70.



Date referitoare la teren

Crt	Categorie folosință	Intravilan	Suprafața (mp)	Tarla	Parcelă	Nr. topo	Observații / Referințe
1	faneata	NU	7.398	-	-	-	

Lungime Segmente

1) Valorile lungimilor segmentelor sunt obținute din proiecție în plan.

Punct început	X / Y	Punct sfârșit	X / Y	Lungime segment (** (m)
1	508.308,766 415.953,62	2	508.313,182 415.953,2	4.436
2	508.313,182 415.953,2	3	508.324,866 415.954,638	11.772
3	508.324,866 415.954,638	4	508.340,324 415.957,514	15.723
4	508.340,324 415.957,514	5	508.354,902 415.961,206	15.038
5	508.354,902 415.961,206	6	508.363,179 416.062,317	101.449

Punct început	X / Y	Punct sfârșit	X / Y	Lungime segment (** (m)
6	508.363,179 416.062,317	7	508.365,689 416.086,322	24.136
7	508.365,689 416.086,322	8	508.369,32 416.109,964	23.919
8	508.369,32 416.109,964	9	508.364,832 416.117,166	8.486
9	508.364,832 416.117,166	10	508.338,867 416.123,612	26.753
10	508.338,867 416.123,612	11	508.335,773 416.115,167	8.994
11	508.335,773 416.115,167	12	508.322,954 416.119,094	13.407
12	508.322,954 416.119,094	1	508.308,766 415.953,62	166.081

** Lungimile segmentelor sunt determinate în planul de proiecție Stereo 70 și sunt rotunjite la 1 milimetru.

*** Distanța dintre puncte este formată din segmente cumulate ce sunt mai mici decât valoarea 1 milimetru.

**DATE DESPRE IMOBILUL NR. 3743**

Oficiul de Cadastru și Publicitate Imobiliară ARGES
Biroul de Cadastru și Publicitate Imobiliară Campulung

A. Partea I. Descrierea imobilului

TEREN Extravilan

Adresa: Jud. Arges

Nr. Crt	Nr cadastral Nr. topografic	Suprafața* (mp)	Observații / Referințe
A1	80436	8.045	Sector cadastral:4 Teren neimprejmuit;

B. Partea II. Proprietari și acte

Inscrieri privitoare la dreptul de proprietate și alte drepturi reale		Referințe
/		
Act Administrativ nr. 4926, din 11/11/2024 emis de PRIMĂRIA COMUNEI MIOARELE;		
B1	Inscrierea posesiei, drept de PROPRIETATE, dobandit prin Lege, cota actuala 1/1, cota initiala 1/1 1) NEIDENTIFICAT NEIDENTIFICAT	A1
Act Normativ nr. 7, din 13/03/1996 emis de PARLAMENTUL ROMÂNIEI (art.13);		
B2	Se notează mențiunea de proprietar neidentificat	A1

C. Partea III. SARCINI .

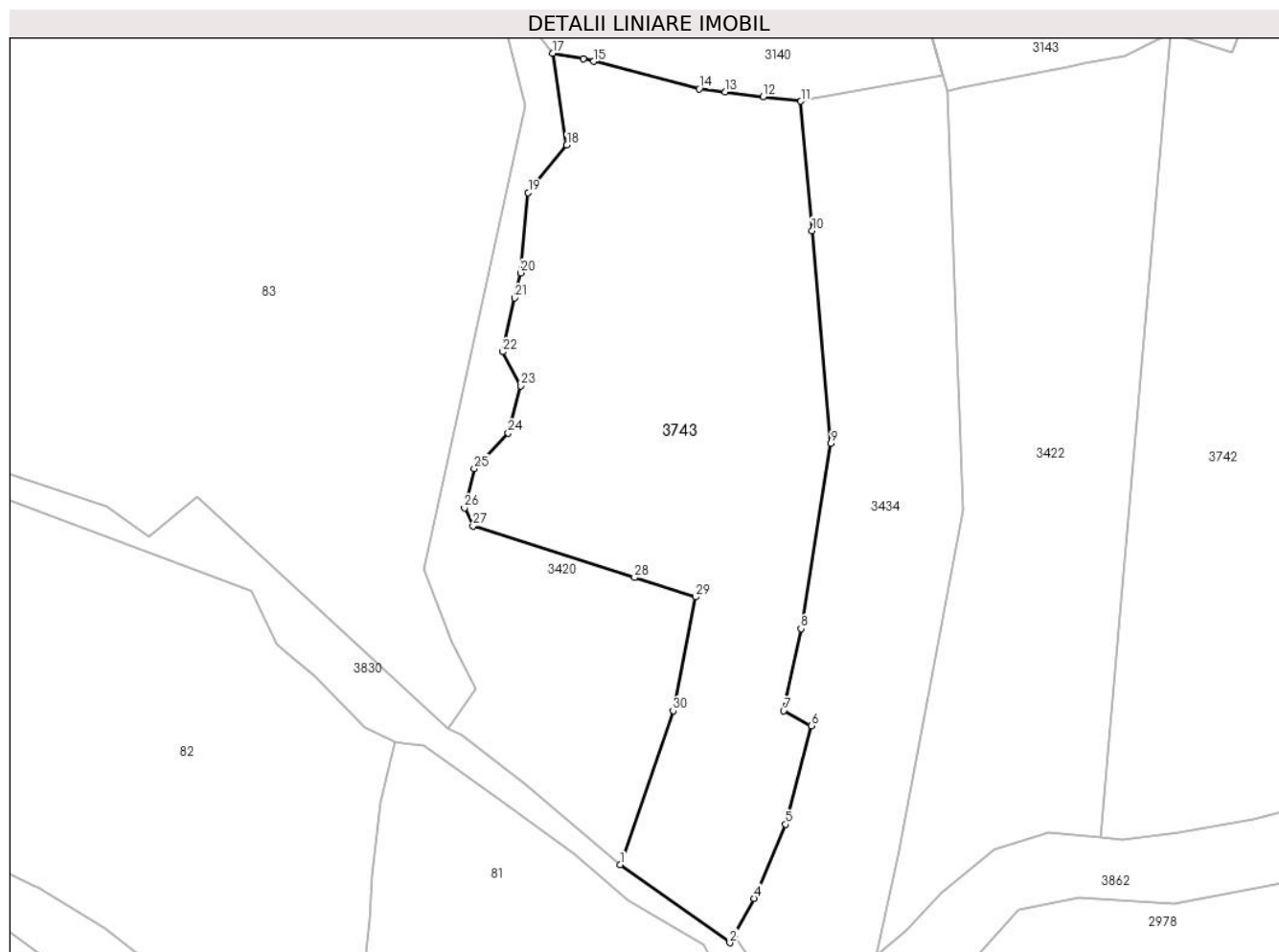
Inscrieri privind dezmembramintele dreptului de proprietate, drepturi reale de garanție și sarcini	Referințe
NU SUNT	

Anexa Nr. 1 La Partea I

Teren

Nr cadastral	Suprafața (mp)*	Observații / Referințe
80436	8.045	

* Suprafața este determinată în planul de proiecție Stereo 70.



Date referitoare la teren

Crt	Categorie folosință	Intra vilan	Suprafața (mp)	Tarla	Parcelă	Nr. topo	Observații / Referințe
1	faneata	NU	8.045	-	-	-	

Lungime Segmente

1) Valorile lungimilor segmentelor sunt obținute din proiecție în plan.

Punct început	X / Y	Punct sfârșit	X / Y	Lungime segment (** (m)
1	508.209,833 415.948,114	2	508.232,402 415.932,032	27.713
3	508.233,267 415.933,6	4	508.237,439 415.941,168	8.642
5	508.243,902 415.956,372	6	508.249,153 415.976,674	20.97
7	508.243,473 415.979,718	8	508.247,035 415.996,61	17.263
9	508.253,17 416.034,69	10	508.249,31 416.078,443	43.923

Punct început	X / Y	Punct sfârșit	X / Y	Lungime segment (** (m)
2	508.232,402 415.932,032	3	508.233,267 415.933,6	1.791
4	508.237,439 415.941,168	5	508.243,902 415.956,372	16.521
6	508.249,153 415.976,674	7	508.243,473 415.979,718	6.444
8	508.247,035 415.996,61	9	508.253,17 416.034,69	38.571
10	508.249,31 416.078,443	11	508.246,999 416.105,075	26.732

Punct început	X / Y	Punct sfârșit	X / Y	Lungime segment (** (m)
11	508.246,999 416.105,075	12	508.239,282 416.106,019	7.775
13	508.231,432 416.106,98	14	508.226,119 416.107,63	5.353
15	508.204,382 416.113,244	16	508.202,248 416.113,795	2.204
17	508.195,919 416.114,933	18	508.198,858 416.096,02	19.14
19	508.190,912 416.086,254	20	508.189,305 416.069,778	16.554
21	508.188,068 416.064,624	22	508.185,649 416.053,533	11.352
23	508.189,391 416.046,542	24	508.186,798 416.036,823	10.059
25	508.179,8 416.029,502	26	508.177,807 416.021,439	8.306
27	508.179,557 416.017,693	28	508.212,764 416.007,133	34.846
29	508.225,292 416.003,154	30	508.220,724 415.979,703	23.892

Punct început	X / Y	Punct sfârșit	X / Y	Lungime segment (** (m)
12	508.239,282 416.106,019	13	508.231,432 416.106,98	7.909
14	508.226,119 416.107,63	15	508.204,382 416.113,244	22.45
16	508.202,248 416.113,795	17	508.195,919 416.114,933	6.43
18	508.198,858 416.096,02	19	508.190,912 416.086,254	12.59
20	508.189,305 416.069,778	21	508.188,068 416.064,624	5.3
22	508.185,649 416.053,533	23	508.189,391 416.046,542	7.929
24	508.186,798 416.036,823	25	508.179,8 416.029,502	10.128
26	508.177,807 416.021,439	27	508.179,557 416.017,693	4.135
28	508.212,764 416.007,133	29	508.225,292 416.003,154	13.145
30	508.220,724 415.979,703	1	508.209,833 415.948,114	33.414

** Lungimile segmentelor sunt determinate în planul de proiecție Stereo 70 și sunt rotunjite la 1 milimetru.

*** Distanța dintre puncte este formată din segmente cumulate ce sunt mai mici decât valoarea 1 milimetru.

**DATE DESPRE IMOBILUL NR. 3744**

Oficiul de Cadastru și Publicitate Imobiliară ARGES
Biroul de Cadastru și Publicitate Imobiliară Campulung

A. Partea I. Descrierea imobilului

TEREN Extravilan

Nr. CF vechi:348
Nr. cadastral vechi:480

Adresa: Jud. Arges, pct. Maracine

Nr. Crt	Nr cadastral Nr. topografic	Suprafața* (mp)	Observații / Referințe
A1	81199	Din acte: 20.311 Masurata: 20.367	Sector cadastral:29 Teren imprejmuit;

B. Partea II. Proprietari și acte

Inscrieri privitoare la dreptul de proprietate și alte drepturi reale	Referințe
12316 / 06/04/2023	
Act Notarial nr. 565, din 06/04/2023 emis de Cazacu Sorin Benone;	
B3	A1
Intabulare, drept de PROPRIETATE- bun comun, dobandit prin Conventie, cota actuala 1/1, cota initiala 1/1	
1) Deca Ion , casatorit cu	
2) DECA PETRA	

C. Partea III. SARCINI .

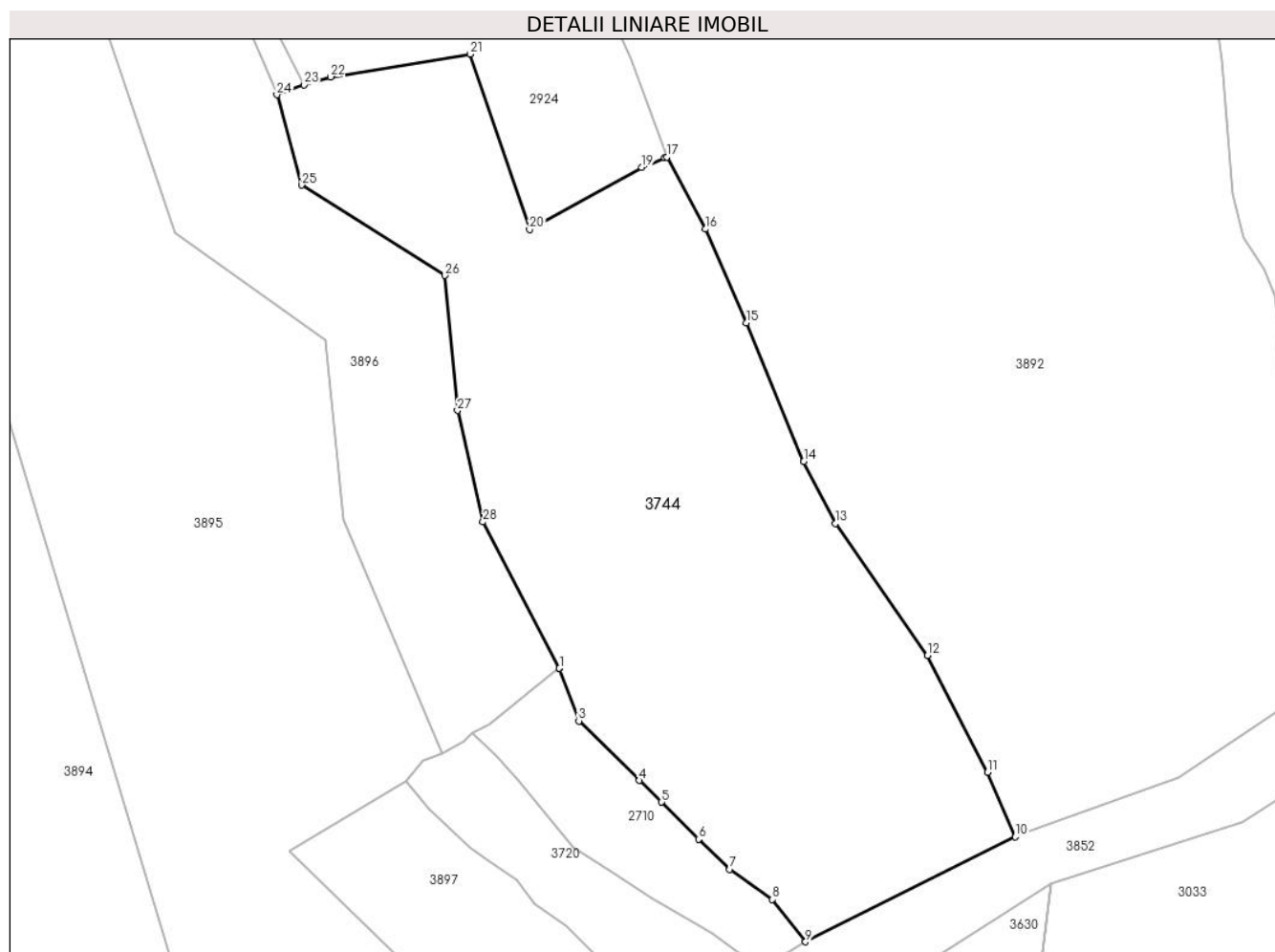
Inscrieri privind dezmembramintele dreptului de proprietate, drepturi reale de garanție și sarcini	Referințe
NU SUNT	

Anexa Nr. 1 La Partea I

Teren

Nr cadastral	Suprafața (mp)*	Observații / Referințe
81199	Din acte: 20.311 Masurata: 20.367	

* Suprafața este determinată în planul de proiecție Stereo 70.



Date referitoare la teren

Crt	Categorie folosință	Intramilan	Suprafața (mp)	Tarla	Parcelă	Nr. topo	Observații / Referințe
1	faneata	NU	20.367	-	-	-	

Lungime Segmente

1) Valorile lungimilor segmentelor sunt obținute din proiecție în plan.

Punct început	X / Y	Punct sfârșit	X / Y	Lungime segment (** (m)
1	508.721,788 415.080,1	2	508.721,792 415.080,103	0.005
3	508.727,199 415.065,447	4	508.744,117 415.048,889	23.672
5	508.750,372 415.042,849	6	508.760,625 415.032,493	14.573
7	508.769,346 415.024,075	8	508.781,253 415.015,68	14.569

Punct început	X / Y	Punct sfârșit	X / Y	Lungime segment (** (m)
2	508.721,792 415.080,103	3	508.727,199 415.065,447	15.622
4	508.744,117 415.048,889	5	508.750,372 415.042,849	8.695
6	508.760,625 415.032,493	7	508.769,346 415.024,075	12.121
8	508.781,253 415.015,68	9	508.790,481 415.003,873	14.985

Punct început	X / Y	Punct sfârșit	X / Y	Lungime segment (** (m)
9	508.790,481 415.003,873	10	508.849,072 415.033,132	65.49
11	508.841,321 415.051,138	12	508.824,517 415.083,704	36.646
13	508.798,87 415.120,557	14	508.789,993 415.137,774	19.371
15	508.774,007 415.176,518	16	508.762,608 415.202,62	28.482
17	508.751,729 415.222,657	18	508.751,208 415.222,442	0.564
19	508.744,797 415.219,803	20	508.713,481 415.202,454	35.801
21	508.696,802 415.251,404	22	508.657,935 415.245,069	39.38
23	508.650,507 415.242,841	24	508.642,944 415.240,07	8.055
25	508.649,777 415.214,859	26	508.689,777 415.189,646	47.283
27	508.693,361 415.152,01	28	508.700,472 415.120,95	31.864
29	508.721,79 415.080,105	1	508.721,788 415.080,1	0.005

Punct început	X / Y	Punct sfârșit	X / Y	Lungime segment (** (m)
10	508.849,072 415.033,132	11	508.841,321 415.051,138	19.603
12	508.824,517 415.083,704	13	508.798,87 415.120,557	44.899
14	508.789,993 415.137,774	15	508.774,007 415.176,518	41.912
16	508.762,608 415.202,62	17	508.751,729 415.222,657	22.8
18	508.751,208 415.222,442	19	508.744,797 415.219,803	6.933
20	508.713,481 415.202,454	21	508.696,802 415.251,404	51.714
22	508.657,935 415.245,069	23	508.650,507 415.242,841	7.755
24	508.642,944 415.240,07	25	508.649,777 415.214,859	26.121
26	508.689,777 415.189,646	27	508.693,361 415.152,01	37.806
28	508.700,472 415.120,95	29	508.721,79 415.080,105	46.074

** Lungimile segmentelor sunt determinate în planul de proiecție Stereo 70 și sunt rotunjite la 1 milimetru.

*** Distanța dintre puncte este formată din segmente cumulate ce sunt mai mici decât valoarea 1 milimetru.

**DATE DESPRE IMOBILUL NR. 3745**

Oficiul de Cadastru și Publicitate Imobiliară ARGES
Biroul de Cadastru și Publicitate Imobiliară Campulung

A. Partea I. Descrierea imobilului

TEREN Extravilan

Adresa: Jud. Arges

Nr. Crt	Nr cadastral Nr. topografic	Suprafața* (mp)	Observații / Referințe
A1		6.150	Sector cadastral:29 Teren neimprejmuit;

B. Partea II. Proprietari și acte

Inscrieri privitoare la dreptul de proprietate și alte drepturi reale		Referințe
/		
Act Administrativ nr. 4926, din 11/11/2024 emis de PRIMĂRIA COMUNEI MIOARELE;		
B1	Inscrierea posesiei, drept de PROPRIETATE, dobandit prin Lege, cota actuala 1/1, cota initiala 1/1 1) NEIDENTIFICAT NEIDENTIFICAT	A1
Act Normativ nr. 7, din 13/03/1996 emis de PARLAMENTUL ROMÂNIEI (art.13);		
B2	Se notează mențiunea de proprietar neidentificat	A1

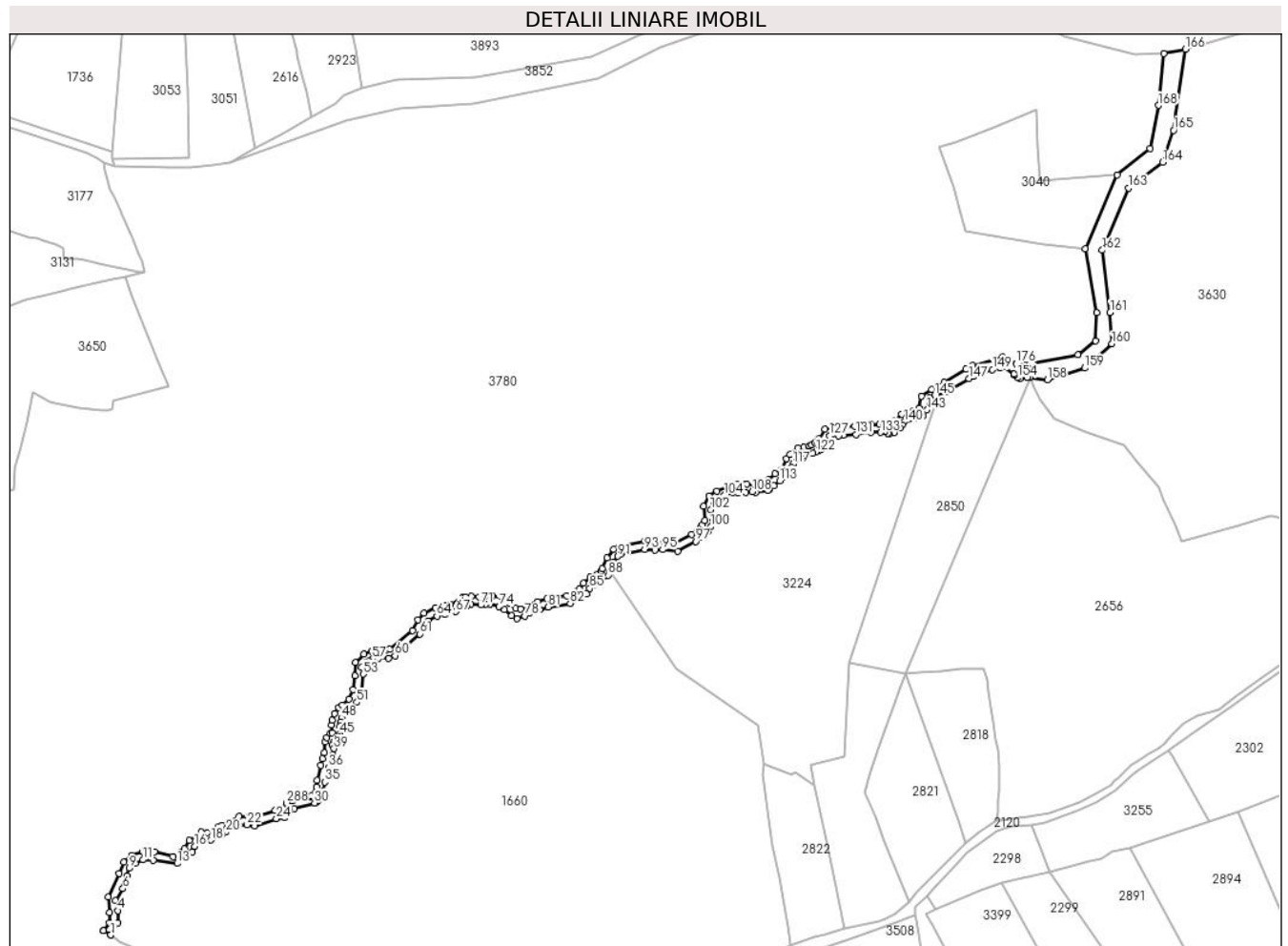
C. Partea III. SARCINI .

Inscrieri privind dezmembramintele dreptului de proprietate, drepturi reale de garanție și sarcini	Referințe
NU SUNT	

Teren

Nr cadastral	Suprafața (mp)*	Observații / Referințe
	6.150	

* Suprafața este determinată în planul de proiecție Stereo 70.



Date referitoare la teren

Crt	Categorie folosință	Intravilan	Suprafața (mp)	Tarla	Parcelă	Nr. topo	Observații / Referințe
1	ape curgătoare	NU	6.150	-	-	-	

Lungime Segmente

1) Valorile lungimilor segmentelor sunt obținute din proiecție în plan.

Punct început	X / Y	Punct sfârșit	X / Y	Lungime segment	Punct început	X / Y	Punct sfârșit	X / Y	Lungime segment	Punct început	X / Y	Punct sfârșit	X / Y	Lungime segment
1	508.016,005 414.376,453	2	508.016,007 414.376,455	0.003	2	508.016,007 414.376,455	3	508.020,198 414.383,813	8.468	3	508.020,198 414.383,813	4	508.020,155 414.391,142	7.329
4	508.020,155 414.391,142	5	508.018,862 414.397,252	6.245	5	508.018,862 414.397,252	6	508.023,308 414.404,421	8.436	6	508.023,308 414.404,421	7	508.024,248 414.406,598	2.371
7	508.024,248 414.406,598	8	508.025,565 414.412,192	5.747	8	508.025,565 414.412,192	9	508.027,076 414.416,76	4.811	9	508.027,076 414.416,76	10	508.030,706 414.419,864	4.776
10	508.030,706 414.419,864	11	508.035,362 414.421,911	5.086	11	508.035,362 414.421,911	12	508.041,829 414.421,671	6.471	12	508.041,829 414.421,671	13	508.056,354 414.419,718	14.656
13	508.056,354 414.419,718	14	508.061,856 414.423,285	6.557	14	508.061,856 414.423,285	15	508.065,337 414.426,615	4.817	15	508.065,337 414.426,615	16	508.066,822 414.429,966	3.665

Punct început	X / Y	Punct sfârșit	X / Y	Lungime segment	Punct început	X / Y	Punct sfârșit	X / Y	Lungime segment	Punct început	X / Y	Punct sfârșit	X / Y	Lungime segment
16	508.066,822 414.429,966	17	508.070,891 414.433,661	5.496	17	508.070,891 414.433,661	18	508.076,639 414.433,937	5.755	18	508.076,639 414.433,937	19	508.083,23 414.437,455	7.471
19	508.083,23 414.437,455	20	508.085,901 414.438,602	2.907	20	508.085,901 414.438,602	21	508.093,529 414.443,159	8.886	21	508.093,529 414.443,159	22	508.098,605 414.443,114	5.076
22	508.098,605 414.443,114	23	508.103,368 414.442,385	4.818	23	508.103,368 414.442,385	24	508.116,256 414.446,762	13.61 1	24	508.116,256 414.446,762	25	508.121,328 414.447,612	5.143
25	508.121,328 414.447,612	26	508.122,471 414.448,895	1.718	26	508.122,471 414.448,895	27	508.123,693 414.450,144	1.747	27	508.123,693 414.450,144	28	508.124,331 414.451,736	1.715
28	508.124,331 414.451,736	29	508.127,313 414.452,972	3.228	29	508.127,313 414.452,972	30	508.139,455 414.456,356	12.60 5	30	508.139,455 414.456,356	31	508.140,095 414.456,534	0.664
31	508.140,095 414.456,534	32	508.140,897 414.457,229	1.061	32	508.140,897 414.457,229	33	508.141,799 414.458,011	1.194	33	508.141,799 414.458,011	34	508.145,012 414.463,369	6.248
34	508.145,012 414.463,369	35	508.145,702 414.468,936	5.61	35	508.145,702 414.468,936	36	508.147,969 414.477,614	8.969	36	508.147,969 414.477,614	37	508.149,214 414.481,56	4.138
37	508.149,214 414.481,56	38	508.150,357 414.485,415	4.021	38	508.150,357 414.485,415	39	508.151,287 414.489,176	3.874	39	508.151,287 414.489,176	40	508.150,269 414.491,396	2.442
40	508.150,269 414.491,396	41	508.151,068 414.493,197	1.97	41	508.151,068 414.493,197	42	508.152,151 414.494,313	1.555	42	508.152,151 414.494,313	43	508.153,494 414.495,366	1.707
43	508.153,494 414.495,366	44	508.154,529 414.496,413	1.472	44	508.154,529 414.496,413	45	508.155,013 414.497,904	1.568	45	508.155,013 414.497,904	46	508.154,763 414.502,73	4.832
46	508.154,763 414.502,73	47	508.155,128 414.505,292	2.588	47	508.155,128 414.505,292	48	508.155,781 414.507,818	2.609	48	508.155,781 414.507,818	49	508.157,079 414.509,877	2.434
49	508.157,079 414.509,877	50	508.159,995 414.512,025	3.622	50	508.159,995 414.512,025	51	508.165,146 414.517,263	7.346	51	508.165,146 414.517,263	52	508.167,845 414.524,368	7.6
52	508.167,845 414.524,368	53	508.168,897 414.534,261	9.949	53	508.168,897 414.534,261	54	508.168,09 414.538,275	4.094	54	508.168,09 414.538,275	55	508.170,659 414.541,482	4.109
55	508.170,659 414.541,482	56	508.172,356 414.541,923	1.753	56	508.172,356 414.541,923	57	508.174,573 414.543,406	2.667	57	508.174,573 414.543,406	58	508.178,206 414.543,803	3.655
58	508.178,206 414.543,803	59	508.184,237 414.543,999	6.034	59	508.184,237 414.543,999	60	508.188,23 414.545,515	4.271	60	508.188,23 414.545,515	61	508.203,28 414.558,596	19.94
61	508.203,28 414.558,596	62	508.205,782 414.563,835	5.806	62	508.205,782 414.563,835	63	508.208,144 414.566,623	3.654	63	508.208,144 414.566,623	64	508.213,599 414.569,464	6.15
64	508.213,599 414.569,464	65	508.218,519 414.570,338	4.997	65	508.218,519 414.570,338	66	508.220,263 414.571,024	1.874	66	508.220,263 414.571,024	67	508.225,216 414.572,181	5.086
67	508.225,216 414.572,181	68	508.228,979 414.575,884	5.279	68	508.228,979 414.575,884	69	508.231,866 414.576,093	2.895	69	508.231,866 414.576,093	70	508.234,19 414.576,56	2.37
70	508.234,19 414.576,56	71	508.240,163 414.576,202	5.984	71	508.240,163 414.576,202	72	508.243,062 414.576,791	2.958	72	508.243,062 414.576,791	73	508.245,862 414.576,824	2.8
73	508.245,862 414.576,824	74	508.251,376 414.575,171	5.756	74	508.251,376 414.575,171	75	508.254,498 414.573,345	3.617	75	508.254,498 414.573,345	76	508.258,803 414.569,69	5.647
76	508.258,803 414.569,69	77	508.262,122 414.567,777	3.831	77	508.262,122 414.567,777	78	508.267,04 414.569,467	5.2	78	508.267,04 414.569,467	79	508.269,871 414.571,172	3.305
79	508.269,871 414.571,172	80	508.275,92 414.573,338	6.425	80	508.275,92 414.573,338	81	508.281,006 414.574,887	5.317	81	508.281,006 414.574,887	82	508.294,364 414.577,167	13.55 1
82	508.294,364 414.577,167	83	508.300,576 414.579,875	6.777	83	508.300,576 414.579,875	84	508.304,243 414.583,005	4.821	84	508.304,243 414.583,005	85	508.306,271 414.586,17	3.759
85	508.306,271 414.586,17	86	508.308,537 414.588,46	3.222	86	508.308,537 414.588,46	87	508.314,086 414.591,046	6.122	87	508.314,086 414.591,046	88	508.317,317 414.594,232	4.538
88	508.317,317 414.594,232	89	508.318,605 414.596,42	2.539	89	508.318,605 414.596,42	90	508.320,8 414.601,95	5.95	90	508.320,8 414.601,95	91	508.323,365 414.605,673	4.521
91	508.323,365 414.605,673	92	508.325,195 414.606,815	2.157	92	508.325,195 414.606,815	93	508.339,533 414.609,771	14.64	93	508.339,533 414.609,771	94	508.345,764 414.609,491	6.237
94	508.345,764 414.609,491	95	508.350,414 414.609,617	4.652	95	508.350,414 414.609,617	96	508.359,456 414.608,704	9.088	96	508.359,456 414.608,704	97	508.370,44 414.614,608	12.47
97	508.370,44 414.614,608	98	508.374,929 414.617,06	5.115	98	508.374,929 414.617,06	99	508.377,982 414.620,663	4.723	99	508.377,982 414.620,663	100	508.379,502 414.623,457	3.181
100	508.379,502 414.623,457	101	508.380,724 414.628,175	4.874	101	508.380,724 414.628,175	102	508.379,644 414.633,778	5.706	102	508.379,644 414.633,778	103	508.381,621 414.638,009	4.67
103	508.381,621 414.638,009	104	508.387,781 414.642,643	7.708	104	508.387,781 414.642,643	105	508.392,783 414.644,15	5.224	105	508.392,783 414.644,15	106	508.396,012 414.643,952	3.235
106	508.396,012 414.643,952	107	508.400,872 414.644,273	4.871	107	508.400,872 414.644,273	108	508.404,569 414.644,663	3.718	108	508.404,569 414.644,663	109	508.406,909 414.644,169	2.392
109	508.406,909 414.644,169	110	508.414,092 414.645,431	7.293	110	508.414,092 414.645,431	111	508.415,373 414.646,169	1.478	111	508.415,373 414.646,169	112	508.417,98 414.648,187	3.297
112	508.417,98 414.648,187	113	508.421,347 414.651,369	4.633	113	508.421,347 414.651,369	114	508.425,253 414.653,835	4.619	114	508.425,253 414.653,835	115	508.427,355 414.656,0	3.018

Punct început	X / Y	Punct sfârșit	X / Y	Lungime segment	Punct început	X / Y	Punct sfârșit	X / Y	Lungime segment	Punct început	X / Y	Punct sfârșit	X / Y	Lungime segment
115	508.427,355 414.656,0	116	508.428,299 414.659,385	3.514	116	508.428,299 414.659,385	117	508.429,511 414.661,479	2.419	117	508.429,511 414.661,479	118	508.432,13 414.664,871	4.285
118	508.432,13 414.664,871	119	508.432,881 414.666,339	1.649	119	508.432,881 414.666,339	120	508.437,583 414.666,792	4.724	120	508.437,583 414.666,792	121	508.441,404 414.667,925	3.985
121	508.441,404 414.667,925	122	508.443,303 414.668,862	2.118	122	508.443,303 414.668,862	123	508.445,105 414.669,92	2.09	123	508.445,105 414.669,92	124	508.446,56 414.670,565	1.592
124	508.446,56 414.670,565	125	508.448,218 414.672,254	2.367	125	508.448,218 414.672,254	126	508.449,704 414.674,631	2.803	126	508.449,704 414.674,631	127	508.451,587 414.678,544	4.342
127	508.451,587 414.678,544	128	508.452,204 414.678,976	0.753	128	508.452,204 414.678,976	129	508.457,097 414.678,593	4.908	129	508.457,097 414.678,593	130	508.459,838 414.678,899	2.758
130	508.459,838 414.678,899	131	508.467,481 414.679,295	7.653	131	508.467,481 414.679,295	132	508.476,877 414.680,594	9.485	132	508.476,877 414.680,594	133	508.482,517 414.680,596	5.64
133	508.482,517 414.680,596	134	508.485,019 414.680,921	2.523	134	508.485,019 414.680,921	135	508.487,004 414.680,045	2.17	135	508.487,004 414.680,045	136	508.487,802 414.679,492	0.971
136	508.487,802 414.679,492	137	508.490,63 414.680,366	2.96	137	508.490,63 414.680,366	138	508.494,314 414.683,109	4.593	138	508.494,314 414.683,109	139	508.495,595 414.685,082	2.352
139	508.495,595 414.685,082	140	508.496,793 414.686,753	2.056	140	508.496,793 414.686,753	141	508.504,056 414.689,015	7.607	141	508.504,056 414.689,015	142	508.508,09 414.690,39	4.262
142	508.508,09 414.690,39	143	508.510,629 414.694,151	4.538	143	508.510,629 414.694,151	144	508.512,239 414.701,519	7.542	144	508.512,239 414.701,519	145	508.515,338 414.702,955	3.416
145	508.515,338 414.702,955	146	508.521,78 414.705,053	6.775	146	508.521,78 414.705,053	147	508.536,154 414.713,224	16.534	147	508.536,154 414.713,224	148	508.538,855 414.714,439	2.962
148	508.538,855 414.714,439	149	508.550,336 414.718,607	12.214	149	508.550,336 414.718,607	150	508.555,127 414.719,811	4.94	150	508.555,127 414.719,811	151	508.557,524 414.720,414	2.472
151	508.557,524 414.720,414	152	508.563,48 414.715,83	7.516	152	508.563,48 414.715,83	153	508.563,618 414.715,432	0.421	153	508.563,618 414.715,432	154	508.565,634 414.713,658	2.685
154	508.565,634 414.713,658	155	508.567,081 414.712,991	1.593	155	508.567,081 414.712,991	156	508.571,305 414.713,809	4.302	156	508.571,305 414.713,809	157	508.573,005 414.713,834	1.7
157	508.573,005 414.713,834	158	508.583,608 414.712,432	10.695	158	508.583,608 414.712,432	159	508.606,32 414.719,53	23.795	159	508.606,32 414.719,53	160	508.622,711 414.734,208	22.002
160	508.622,711 414.734,208	161	508.621,646 414.753,264	19.086	161	508.621,646 414.753,264	162	508.616,962 414.790,845	37.872	162	508.616,962 414.790,845	163	508.632,718 414.828,532	40.848
163	508.632,718 414.828,532	164	508.653,371 414.844,075	25.848	164	508.653,371 414.844,075	165	508.659,972 414.863,451	20.47	165	508.659,972 414.863,451	166	508.667,209 414.912,56	49.639
166	508.667,209 414.912,56	167	508.654,139 414.909,946	13.329	167	508.654,139 414.909,946	168	508.650,892 414.878,511	31.602	168	508.650,892 414.878,511	169	508.645,781 414.852,392	26.614
169	508.645,781 414.852,392	170	508.625,918 414.836,568	25.396	170	508.625,918 414.836,568	171	508.606,778 414.791,772	48.714	171	508.606,778 414.791,772	172	508.613,555 414.752,945	39.414
172	508.613,555 414.752,945	173	508.612,916 414.736,124	16.833	173	508.612,916 414.736,124	174	508.602,11 414.727,501	13.825	174	508.602,11 414.727,501	175	508.574,377 414.722,178	28.239
175	508.574,377 414.722,178	176	508.564,588 414.722,368	9.791	176	508.564,588 414.722,368	177	508.556,355 414.726,183	9.074	177	508.556,355 414.726,183	178	508.538,185 414.721,073	18.875
178	508.538,185 414.721,073	179	508.534,353 414.718,944	4.384	179	508.534,353 414.718,944	180	508.520,939 414.710,782	15.702	180	508.520,939 414.710,782	181	508.513,487 414.706,666	8.513
181	508.513,487 414.706,666	182	508.507,354 414.702,586	7.366	182	508.507,354 414.702,586	183	508.505,744 414.695,218	7.542	183	508.505,744 414.695,218	184	508.502,443 414.693,748	3.614
184	508.502,443 414.693,748	185	508.495,306 414.691,527	7.475	185	508.495,306 414.691,527	186	508.491,531 414.687,995	5.17	186	508.491,531 414.687,995	187	508.490,12 414.685,832	2.583
187	508.490,12 414.685,832	188	508.487,644 414.684,376	2.872	188	508.487,644 414.684,376	189	508.484,375 414.685,879	3.598	189	508.484,375 414.685,879	190	508.481,873 414.685,554	2.523
190	508.481,873 414.685,554	191	508.476,875 414.685,594	4.998	191	508.476,875 414.685,594	192	508.470,162 414.684,697	6.773	192	508.470,162 414.684,697	193	508.466,796 414.684,248	3.396
193	508.466,796 414.684,248	194	508.459,579 414.683,892	7.226	194	508.459,579 414.683,892	195	508.456,542 414.683,562	3.055	195	508.456,542 414.683,562	196	508.452,594 414.683,961	3.968
196	508.452,594 414.683,961	197	508.448,719 414.682,64	4.094	197	508.448,719 414.682,64	198	508.445,199 414.676,799	6.82	198	508.445,199 414.676,799	199	508.443,978 414.674,904	2.254
199	508.443,978 414.674,904	200	508.442,992 414.674,068	1.293	200	508.442,992 414.674,068	201	508.442,819 414.674,376	0.353	201	508.442,819 414.674,376	202	508.440,771 414.673,174	2.375
202	508.440,771 414.673,174	203	508.439,192 414.672,409	1.755	203	508.439,192 414.672,409	204	508.436,162 414.671,586	3.14	204	508.436,162 414.671,586	205	508.432,402 414.671,316	3.77
205	508.432,402 414.671,316	206	508.427,679 414.667,148	6.299	206	508.427,679 414.667,148	207	508.425,553 414.664,535	3.369	207	508.425,553 414.664,535	208	508.422,584 414.658,063	7.121
208	508.422,584 414.658,063	209	508.418,678 414.655,597	4.619	209	508.418,678 414.655,597	210	508.414,546 414.651,821	5.597	210	508.414,546 414.651,821	211	508.412,312 414.650,123	2.806
211	508.412,312 414.650,123	212	508.411,596 414.649,763	0.801	212	508.411,596 414.649,763	213	508.406,044 414.649,094	5.592	213	508.406,044 414.649,094	214	508.405,602 414.649,555	0.639

Punct început	X / Y	Punct sfârșit	X / Y	Lungime segment	Punct început	X / Y	Punct sfârșit	X / Y	Lungime segment	Punct început	X / Y	Punct sfârșit	X / Y	Lungime segment
214	508.405,602 414.649,555	215	508.401,358 414.649,352	4.249	215	508.401,358 414.649,352	216	508.400,445 414.649,256	0.918	216	508.400,445 414.649,256	217	508.395,682 414.648,941	4.773
217	508.395,682 414.648,941	218	508.393,089 414.649,141	2.601	218	508.393,089 414.649,141	219	508.383,4 414.645,053	10.516	219	508.383,4 414.645,053	220	508.378,615 414.642,005	5.673
220	508.378,615 414.642,005	221	508.375,114 414.635,895	7.042	221	508.375,114 414.635,895	222	508.375,814 414.627,229	8.694	222	508.375,814 414.627,229	223	508.374,662 414.624,711	2.769
223	508.374,662 414.624,711	224	508.373,59 414.623,052	1.975	224	508.373,59 414.623,052	225	508.371,114 414.620,292	3.708	225	508.371,114 414.620,292	226	508.368,043 414.618,996	3.333
226	508.368,043 414.618,996	227	508.357,089 414.613,108	12.436	227	508.357,089 414.613,108	228	508.350,916 414.614,592	6.349	228	508.350,916 414.614,592	229	508.345,629 414.614,489	5.288
229	508.345,629 414.614,489	230	508.339,757 414.614,766	5.879	230	508.339,757 414.614,766	231	508.324,185 414.611,712	15.869	231	508.324,185 414.611,712	232	508.320,718 414.609,915	3.905
232	508.320,718 414.609,915	233	508.316,683 414.604,787	6.525	233	508.316,683 414.604,787	234	508.313,958 414.598,265	7.068	234	508.313,958 414.598,265	235	508.313,008 414.596,768	1.773
235	508.313,008 414.596,768	236	508.310,575 414.594,606	3.255	236	508.310,575 414.594,606	237	508.306,425 414.592,992	4.453	237	508.306,425 414.592,992	238	508.302,346 414.589,312	5.494
238	508.302,346 414.589,312	239	508.300,033 414.585,703	4.287	239	508.300,033 414.585,703	240	508.298,085 414.584,244	2.434	240	508.298,085 414.584,244	241	508.292,366 414.581,75	6.239
241	508.292,366 414.581,75	242	508.280,165 414.579,816	12.353	242	508.280,165 414.579,816	243	508.274,463 414.578,121	5.949	243	508.274,463 414.578,121	244	508.268,185 414.575,879	6.666
244	508.268,185 414.575,879	245	508.264,46 414.573,75	4.29	245	508.264,46 414.573,75	246	508.261,3 414.574,022	3.172	246	508.261,3 414.574,022	247	508.257,734 414.577,157	4.748
247	508.257,734 414.577,157	248	508.253,9 414.579,487	4.486	248	508.253,9 414.579,487	249	508.247,298 414.581,613	6.936	249	508.247,298 414.581,613	250	508.243,003 414.581,791	4.299
250	508.243,003 414.581,791	251	508.239,167 414.581,102	3.897	251	508.239,167 414.581,102	252	508.234,489 414.581,551	4.699	252	508.234,489 414.581,551	253	508.230,881 414.580,995	3.651
253	508.230,881 414.580,995	254	508.229,352 414.580,924	1.531	254	508.229,352 414.580,924	255	508.221,866 414.576,418	8.738	255	508.221,866 414.576,418	256	508.219,126 414.575,893	2.79
256	508.219,126 414.575,893	257	508.216,689 414.574,991	2.599	257	508.216,689 414.574,991	258	508.212,724 414.574,387	4.011	258	508.212,724 414.574,387	259	508.205,834 414.571,058	7.652
259	508.205,834 414.571,058	260	508.201,967 414.567,067	5.557	260	508.201,967 414.567,067	261	508.198,768 414.560,751	7.08	261	508.198,768 414.560,751	262	508.184,95 414.549,289	17.953
262	508.184,95 414.549,289	263	508.182,462 414.548,673	2.563	263	508.182,462 414.548,673	264	508.178,044 414.548,8	4.42	264	508.178,044 414.548,8	265	508.174,03 414.548,376	4.036
265	508.174,03 414.548,376	266	508.169,401 414.546,321	5.065	266	508.169,401 414.546,321	267	508.164,188 414.541,401	7.168	267	508.164,188 414.541,401	268	508.163,995 414.533,275	8.128
268	508.163,995 414.533,275	269	508.162,873 414.524,897	8.453	269	508.162,873 414.524,897	270	508.160,472 414.519,039	6.331	270	508.160,472 414.519,039	271	508.156,43 414.515,531	5.352
271	508.156,43 414.515,531	272	508.154,114 414.513,903	2.831	272	508.154,114 414.513,903	273	508.151,551 414.510,484	4.273	273	508.151,551 414.510,484	274	508.150,287 414.506,543	4.139
274	508.150,287 414.506,543	275	508.149,813 414.503,435	3.144	275	508.149,813 414.503,435	276	508.149,938 414.498,881	4.556	276	508.149,938 414.498,881	277	508.149,066 414.498,248	1.078
277	508.149,066 414.498,248	278	508.146,859 414.496,039	3.123	278	508.146,859 414.496,039	279	508.145,699 414.493,424	2.861	279	508.145,699 414.493,424	280	508.145,503 414.486,615	6.812
280	508.145,503 414.486,615	281	508.144,42 414.482,981	3.792	281	508.144,42 414.482,981	282	508.143,201 414.479,118	4.051	282	508.143,201 414.479,118	283	508.140,864 414.470,2	9.219
283	508.140,864 414.470,2	284	508.140,724 414.465,94	4.262	284	508.140,724 414.465,94	285	508.137,511 414.460,582	6.248	285	508.137,511 414.460,582	286	508.136,82 414.460,312	0.742
286	508.136,82 414.460,312	287	508.125,971 414.457,788	11.139	287	508.125,971 414.457,788	288	508.122,417 414.456,355	3.832	288	508.122,417 414.456,355	289	508.119,422 414.452,929	4.551
289	508.119,422 414.452,929	290	508.118,897 414.452,392	0.751	290	508.118,897 414.452,392	291	508.115,43 414.451,693	3.537	291	508.115,43 414.451,693	292	508.101,76 414.447,119	14.415
292	508.101,76 414.447,119	293	508.099,361 414.448,056	2.575	293	508.099,361 414.448,056	294	508.093,573 414.448,159	5.789	294	508.093,573 414.448,159	295	508.083,337 414.442,894	11.511
295	508.083,337 414.442,894	296	508.081,257 414.442,049	2.245	296	508.081,257 414.442,049	297	508.074,285 414.438,348	7.893	297	508.074,285 414.438,348	298	508.070,651 414.438,655	3.647
298	508.070,651 414.438,655	299	508.063,461 414.433,668	8.75	299	508.063,461 414.433,668	300	508.060,766 414.428,641	5.704	300	508.060,766 414.428,641	301	508.058,4 414.426,898	2.939
301	508.058,4 414.426,898	302	508.053,634 414.423,913	5.624	302	508.053,634 414.423,913	303	508.042,495 414.426,626	11.465	303	508.042,495 414.426,626	304	508.035,547 414.426,908	6.954
304	508.035,547 414.426,908	305	508.028,694 414.424,441	7.284	305	508.028,694 414.424,441	306	508.023,827 414.420,56	6.225	306	508.023,827 414.420,56	307	508.020,818 414.413,762	7.434
307	508.020,818 414.413,762	308	508.014,3 414.399,299	15.864	308	508.014,3 414.399,299	309	508.015,263 414.390,107	9.242	309	508.015,263 414.390,107	310	508.015,198 414.383,784	6.323
310	508.015,198 414.383,784	311	508.011,662 414.378,931	6.005	311	508.011,662 414.378,931	312	508.011,661 414.378,928	0.003	312	508.011,661 414.378,928	1	508.016,005 414.376,453	5.0

**** Lungimile segmentelor sunt determinate în planul de proiecție Stereo 70 și sunt rotunjite la 1 milimetru.**

***** Distanța dintre puncte este formată din segmente cumulate ce sunt mai mici decât valoarea 1 milimetru.**

**DATE DESPRE IMOBILUL NR. 3746**

Oficiul de Cadastru și Publicitate Imobiliară ARGES
Biroul de Cadastru și Publicitate Imobiliară Campulung

A. Partea I. Descrierea imobilului

TEREN Necunoscut

Adresa: Loc. Suslanesti, Jud. Arges

Nr. Crt	Nr cadastral Nr. topografic	Suprafața* (mp)	Observații / Referințe
A1	80351	428	Sector cadastral:29 Teren neimprejmit;

Construcții

Crt	Nr cadastral Nr. topografic	Adresa	Observații / Referințe
A1.1		Loc. Suslanesti, Jud. Arges	Nr. niveluri:1; S. construita la sol:53 mp;

B. Partea II. Proprietari și acte

Inscrieri privitoare la dreptul de proprietate și alte drepturi reale	Referințe
/	
Act Administrativ nr. 4926, din 11/11/2024 emis de PRIMĂRIA COMUNEI MIOARELE;	
B1	Inscrierea posesiei, drept de PROPRIETATE, dobandit prin Lege, cota actuala 1/1, cota initiala 1/1 1) NEIDENTIFICAT NEIDENTIFICAT
	A1, A1.1
Act Normativ nr. 7, din 13/03/1996 emis de PARLAMENTUL ROMÂNIEI (art.13);	
B2	Se notează mentiunea de proprietar neidentificat
	A1, A1.1

C. Partea III. SARCINI .

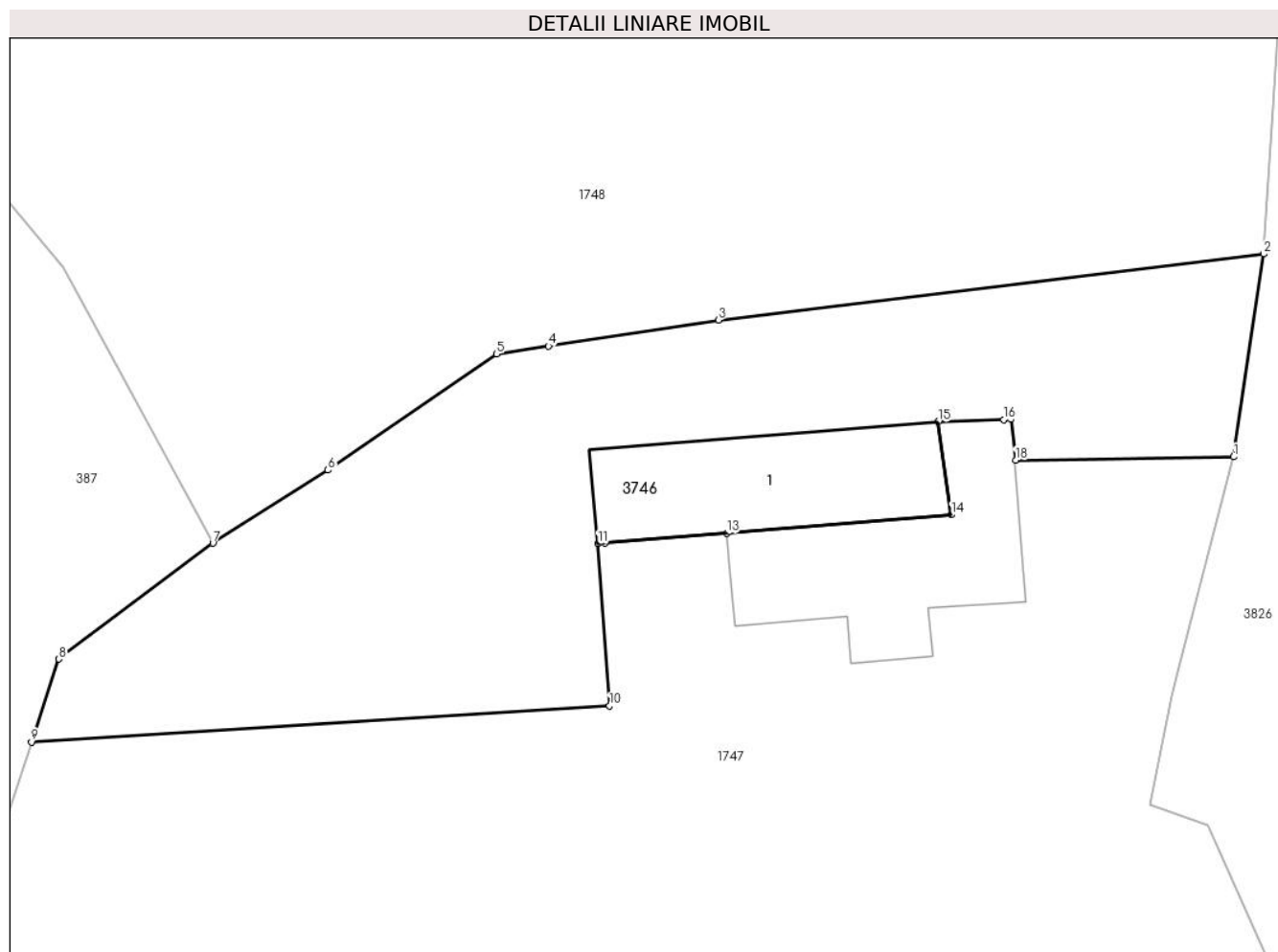
Inscrieri privind dezmembramintele dreptului de proprietate, drepturi reale de garanție și sarcini	Referințe
NU SUNT	

Anexa Nr. 1 La Partea I

Teren

Nr cadastral	Suprafața (mp)*	Observații / Referințe
80351	428	

* Suprafața este determinată în planul de proiecție Stereo 70.



Date referitoare la teren

Crt	Categorie folosință	Intravilan	Suprafața (mp)	Tarla	Parcelă	Nr. topo	Observații / Referințe
1	curti constructii	DA	371	-	-	-	
2	faneata	NU	57	-	-	-	

Date referitoare la construcții

Crt	Număr	Destinație construcție	Supraf. (mp)	Situație juridică	Observații / Referințe
A1.1		construcții anexa	53	Cu acte	Nr. niveluri:1; S. construita la sol:53 mp;

Lungime Segmente

1) Valorile lungimilor segmentelor sunt obținute din proiecție în plan.

Punct început	X / Y	Punct sfârșit	X / Y	Lungime segment (** (m)
1	509.407,196 415.190,162	2	509.408,403 415.198,315	8.242
2	509.408,403 415.198,315	3	509.386,465 415.195,655	22.099
3	509.386,465 415.195,655	4	509.379,636 415.194,613	6.908

Punct început	X / Y	Punct sfârșit	X / Y	Lungime segment (** (m)
4	509.379,636 415.194,613	5	509.377,538 415.194,293	2.122
5	509.377,538 415.194,293	6	509.370,763 415.189,626	8.227
6	509.370,763 415.189,626	7	509.366,138 415.186,688	5.479
7	509.366,138 415.186,688	8	509.359,943 415.182,032	7.75
8	509.359,943 415.182,032	9	509.358,841 415.178,697	3.512
9	509.358,841 415.178,697	10	509.382,087 415.180,15	23.291
10	509.382,087 415.180,15	11	509.381,631 415.186,667	6.533
11	509.381,631 415.186,667	12	509.381,917 415.186,69	0.287
12	509.381,917 415.186,69	13	509.386,802 415.187,09	4.901
13	509.386,802 415.187,09	14	509.395,848 415.187,829	9.076
14	509.395,848 415.187,829	15	509.395,298 415.191,564	3.775
15	509.395,298 415.191,564	16	509.397,936 415.191,658	2.64
16	509.397,936 415.191,658	17	509.398,245 415.191,669	0.309
17	509.398,245 415.191,669	18	509.398,423 415.190,031	1.648
18	509.398,423 415.190,031	1	509.407,196 415.190,162	8.774

** Lungimile segmentelor sunt determinate în planul de proiecție Stereo 70 și sunt rotunjite la 1 milimetru.

*** Distanța dintre puncte este formată din segmente cumulate ce sunt mai mici decât valoarea 1 milimetru.

**DATE DESPRE IMOBILUL NR. 3747**

Oficiul de Cadastru și Publicitate Imobiliară ARGES
Biroul de Cadastru și Publicitate Imobiliară Campulung

A. Partea I. Descrierea imobilului

TEREN Extravilan

Adresa: Jud. Arges

Nr. Crt	Nr cadastral Nr. topografic	Suprafața* (mp)	Observații / Referințe
A1		22.607	Sector cadastral:29 Teren neimprejmut;

B. Partea II. Proprietari și acte

Inscrieri privitoare la dreptul de proprietate și alte drepturi reale		Referințe
/		
Act Administrativ nr. 4926, din 11/11/2024 emis de PRIMĂRIA COMUNEI MIOARELE;		
B1	Inscrierea posesiei, drept de PROPRIETATE, dobandit prin Lege, cota actuala 1/1, cota initiala 1/1 1) NEIDENTIFICAT NEIDENTIFICAT	A1
Act Normativ nr. 7, din 13/03/1996 emis de PARLAMENTUL ROMÂNIEI (art.13);		
B2	Se notează mențiunea de proprietar neidentificat	A1

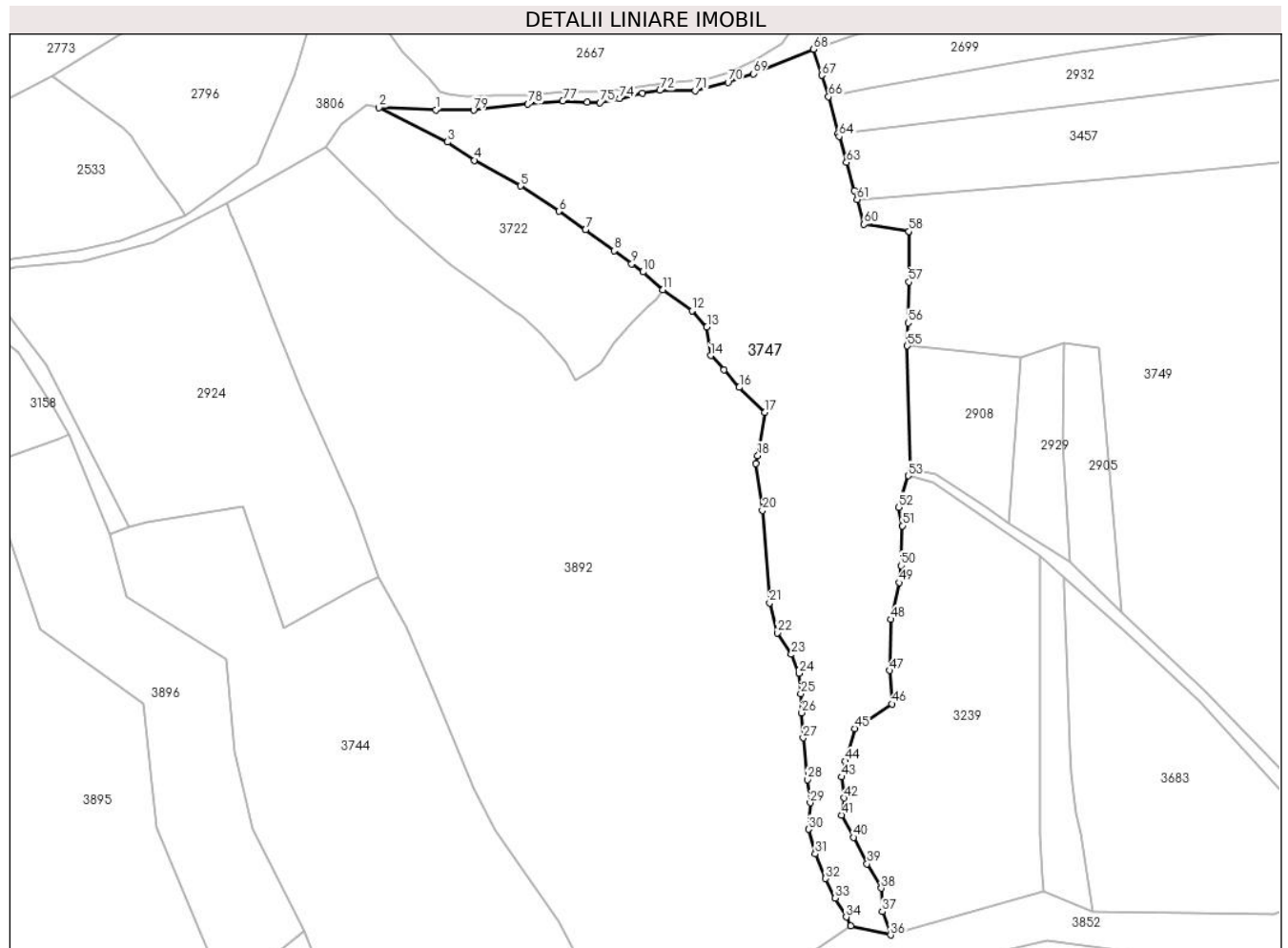
C. Partea III. SARCINI .

Inscrieri privind dezmembramintele dreptului de proprietate, drepturi reale de garanție și sarcini	Referințe
NU SUNT	

Teren

Nr cadastral	Suprafața (mp)*	Observații / Referințe
	22.607	

* Suprafața este determinată în planul de proiecție Stereo 70.



Date referitoare la teren

Crt	Categorie folosință	Intravilan	Suprafața (mp)	Tarla	Parcelă	Nr. topo	Observații / Referințe
1	faneata	NU	22.607	-	-	-	

Lungime Segmente

1) Valorile lungimilor segmentelor sunt obținute din proiecție în plan.

Punct început	X / Y	Punct sfârșit	X / Y	Lungime segment	Punct început	X / Y	Punct sfârșit	X / Y	Lungime segment	Punct început	X / Y	Punct sfârșit	X / Y	Lungime segment
1	508.774,724 415.411,521	2	508.751,745 415.412,351	22.994	2	508.751,745 415.412,351	3	508.779,502 415.398,456	31.041	3	508.779,502 415.398,456	4	508.790,439 415.391,094	13.184
4	508.790,439 415.391,094	5	508.809,108 415.380,689	21.373	5	508.809,108 415.380,689	6	508.824,475 415.370,536	18.418	6	508.824,475 415.370,536	7	508.835,337 415.363,04	13.197
7	508.835,337 415.363,04	8	508.846,862 415.354,628	14.268	8	508.846,862 415.354,628	9	508.854,076 415.349,328	8.952	9	508.854,076 415.349,328	10	508.858,57 415.346,045	5.565
10	508.858,57 415.346,045	11	508.866,501 415.338,854	10.706	11	508.866,501 415.338,854	12	508.878,365 415.330,371	14.585	12	508.878,365 415.330,371	13	508.884,411 415.323,726	8.984
13	508.884,411 415.323,726	14	508.885,945 415.312,259	11.569	14	508.885,945 415.312,259	15	508.891,259 415.306,539	7.807	15	508.891,259 415.306,539	16	508.897,481 415.299,379	9.486
16	508.897,481 415.299,379	17	508.907,797 415.289,328	14.403	17	508.907,797 415.289,328	18	508.905,028 415.271,884	17.662	18	508.905,028 415.271,884	19	508.904,162 415.268,536	3.458

Punct început	X / Y	Punct sfârșit	X / Y	Lungime segment	Punct început	X / Y	Punct sfârșit	X / Y	Lungime segment	Punct început	X / Y	Punct sfârșit	X / Y	Lungime segment
19	508.904,162 415.268,536	20	508.906,864 415.249,693	19.036	20	508.906,864 415.249,693	21	508.909,797 415.212,352	37.456	21	508.909,797 415.212,352	22	508.912,881 415.200,288	12.452
22	508.912,881 415.200,288	23	508.918,592 415.191,56	10.43	23	508.918,592 415.191,56	24	508.921,628 415.183,921	8.22	24	508.921,628 415.183,921	25	508.922,374 415.175,604	8.35
25	508.922,374 415.175,604	26	508.922,742 415.167,963	7.65	26	508.922,742 415.167,963	27	508.923,39 415.157,841	10.143	27	508.923,39 415.157,841	28	508.925,167 415.140,996	16.938
28	508.925,167 415.140,996	29	508.926,217 415.131,638	9.417	29	508.926,217 415.131,638	30	508.925,489 415.120,951	10.712	30	508.925,489 415.120,951	31	508.928,239 415.110,992	10.332
31	508.928,239 415.110,992	32	508.932,383 415.101,055	10.766	32	508.932,383 415.101,055	33	508.936,266 415.093,127	8.828	33	508.936,266 415.093,127	34	508.940,731 415.085,453	8.878
34	508.940,731 415.085,453	35	508.942,631 415.081,916	4.015	35	508.942,631 415.081,916	36	508.958,685 415.078,238	16.47	36	508.958,685 415.078,238	37	508.955,33 415.087,706	10.045
37	508.955,33 415.087,706	38	508.954,934 415.097,13	9.432	38	508.954,934 415.097,13	39	508.949,204 415.106,975	11.391	39	508.949,204 415.106,975	40	508.943,722 415.117,657	12.007
40	508.943,722 415.117,657	41	508.938,851 415.126,635	10.214	41	508.938,851 415.126,635	42	508.939,982 415.133,528	6.985	42	508.939,982 415.133,528	43	508.938,85 415.142,055	8.602
43	508.938,85 415.142,055	44	508.940,387 415.148,463	6.59	44	508.940,387 415.148,463	45	508.944,269 415.161,605	13.703	45	508.944,269 415.161,605	46	508.959,24 415.171,551	17.974
46	508.959,24 415.171,551	47	508.958,332 415.185,035	13.515	47	508.958,332 415.185,035	48	508.958,89 415.205,726	20.699	48	508.958,89 415.205,726	49	508.962,248 415.220,55	15.2
49	508.962,248 415.220,55	50	508.962,925 415.227,416	6.899	50	508.962,925 415.227,416	51	508.963,473 415.243,503	16.096	51	508.963,473 415.243,503	52	508.961,892 415.250,967	7.63
52	508.961,892 415.250,967	53	508.965,84 415.263,683	13.315	53	508.965,84 415.263,683	54	508.966,602 415.266,138	2.571	54	508.966,602 415.266,138	55	508.965,45 415.316,14	50.015
55	508.965,45 415.316,14	56	508.965,768 415.325,42	9.285	56	508.965,768 415.325,42	57	508.966,132 415.341,981	16.565	57	508.966,132 415.341,981	58	508.966,052 415.362,34	20.359
58	508.966,052 415.362,34	59	508.966,052 415.362,343	0.003	59	508.966,052 415.362,343	60	508.947,991 415.365,244	18.292	60	508.947,991 415.365,244	61	508.945,159 415.375,243	10.392
61	508.945,159 415.375,243	62	508.944,051 415.378,948	3.867	62	508.944,051 415.378,948	63	508.940,826 415.390,266	11.769	63	508.940,826 415.390,266	64	508.937,839 415.400,748	10.899
64	508.937,839 415.400,748	65	508.937,542 415.401,875	1.165	65	508.937,542 415.401,875	66	508.933,612 415.416,785	15.419	66	508.933,612 415.416,785	67	508.930,78 415.425,365	9.035
67	508.930,78 415.425,365	68	508.927,551 415.435,969	11.085	68	508.927,551 415.435,969	69	508.903,177 415.426,084	26.302	69	508.903,177 415.426,084	70	508.892,967 415.422,571	10.797
70	508.892,967 415.422,571	71	508.879,674 415.419,223	13.708	71	508.879,674 415.419,223	72	508.865,453 415.419,363	14.222	72	508.865,453 415.419,363	73	508.858,391 415.418,124	7.17
73	508.858,391 415.418,124	74	508.849,004 415.416,027	9.618	74	508.849,004 415.416,027	75	508.841,134 415.414,386	8.039	75	508.841,134 415.414,386	76	508.836,002 415.414,575	5.135
76	508.836,002 415.414,575	77	508.826,104 415.415,156	9.915	77	508.826,104 415.415,156	78	508.812,06 415.413,828	14.107	78	508.812,06 415.413,828	79	508.790,018 415.411,31	22.185
79	508.790,018 415.411,31	1	508.774,724 415.411,521	15.295										

** Lungimile segmentelor sunt determinate în planul de proiecție Stereo 70 și sunt rotunjite la 1 milimetru.

*** Distanța dintre puncte este formată din segmente cumulate ce sunt mai mici decât valoarea 1 milimetru.

**DATE DESPRE IMOBILUL NR. 3748**

Oficiul de Cadastru și Publicitate Imobiliară ARGES
Biroul de Cadastru și Publicitate Imobiliară Campulung

A. Partea I. Descrierea imobilului

TEREN Extravilan

Adresa: Jud. Arges

Nr. Crt	Nr cadastral Nr. topografic	Suprafața* (mp)	Observații / Referințe
A1		17.458	Sector cadastral:33 Teren neimprejmut;

B. Partea II. Proprietari și acte

Inscrieri privitoare la dreptul de proprietate și alte drepturi reale		Referințe
/		
Act Administrativ nr. 4926, din 11/11/2024 emis de PRIMĂRIA COMUNEI MIOARELE;		
B1	Inscrierea posesiei, drept de PROPRIETATE, dobandit prin Lege, cota actuala 1/1, cota initiala 1/1 1) NEIDENTIFICAT NEIDENTIFICAT	A1
Act Normativ nr. 7, din 13/03/1996 emis de PARLAMENTUL ROMÂNIEI (art.13);		
B2	Se notează mențiunea de proprietar neidentificat	A1

C. Partea III. SARCINI .

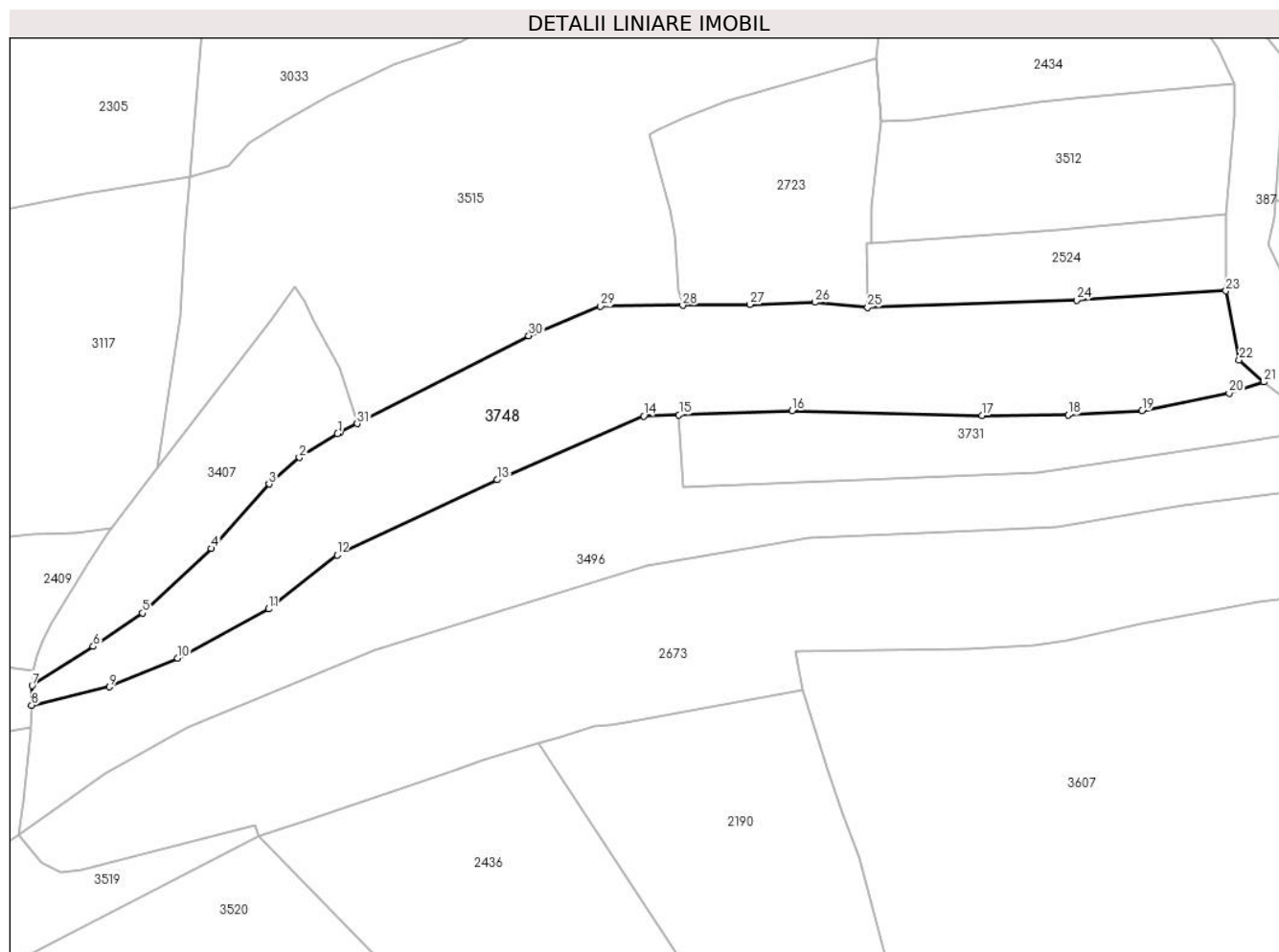
Inscrieri privind dezmembramintele dreptului de proprietate, drepturi reale de garanție și sarcini	Referințe
NU SUNT	

Anexa Nr. 1 La Partea I

Teren

Nr cadastral	Suprafața (mp)*	Observații / Referințe
	17.458	

* Suprafața este determinată în planul de proiecție Stereo 70.



Date referitoare la teren

Crt	Categorie folosință	Intravilan	Suprafața (mp)	Tarla	Parcelă	Nr. topo	Observații / Referințe
1	faneata	NU	17.458	-	-	-	

Lungime Segmente

1) Valorile lungimilor segmentelor sunt obținute din proiecție în plan.

Punct început	X / Y	Punct sfârșit	X / Y	Lungime segment (** (m)
1	509.077,428 414.785,817	2	509.063,32 414.777,02	16.626
3	509.052,15 414.767,26	4	509.030,81 414.743,51	31.929
5	509.005,51 414.719,7	6	508.987,28 414.707,37	22.008
7	508.964,76 414.692,887	8	508.964,566 414.685,73	7.16
9	508.993,333 414.692,437	10	509.018,433 414.703,036	27.246

Punct început	X / Y	Punct sfârșit	X / Y	Lungime segment (** (m)
2	509.063,32 414.777,02	3	509.052,15 414.767,26	14.833
4	509.030,81 414.743,51	5	509.005,51 414.719,7	34.742
6	508.987,28 414.707,37	7	508.964,76 414.692,887	26.775
8	508.964,566 414.685,73	9	508.993,333 414.692,437	29.539
10	509.018,433 414.703,036	11	509.051,989 414.721,205	38.159

Punct început	X / Y	Punct sfârșit	X / Y	Lungime segment (** (m)
11	509.051,989 414.721,205	12	509.077,29 414.741,034	32.145
13	509.136,29 414.768,814	14	509.190,333 414.792,269	58.913
15	509.203,325 414.792,732	16	509.245,123 414.794,222	41.825
17	509.315,146 414.792,49	18	509.346,849 414.792,686	31.704
19	509.374,169 414.794,242	20	509.406,235 414.800,72	32.714
21	509.419,02 414.804,845	22	509.409,999 414.813,034	12.184
23	509.405,102 414.838,431	24	509.350,064 414.835,053	55.142
25	509.272,906 414.832,388	26	509.253,52 414.834,21	19.471
27	509.229,55 414.833,44	28	509.204,72 414.833,11	24.832
29	509.174,405 414.832,812	30	509.147,938 414.821,889	28.632
31	509.084,69 414.789,47	32	509.078,38 414.786,41	7.013

Punct început	X / Y	Punct sfârșit	X / Y	Lungime segment (** (m)
12	509.077,29 414.741,034	13	509.136,29 414.768,814	65.213
14	509.190,333 414.792,269	15	509.203,325 414.792,732	13.0
16	509.245,123 414.794,222	17	509.315,146 414.792,49	70.044
18	509.346,849 414.792,686	19	509.374,169 414.794,242	27.364
20	509.406,235 414.800,72	21	509.419,02 414.804,845	13.434
22	509.409,999 414.813,034	23	509.405,102 414.838,431	25.865
24	509.350,064 414.835,053	25	509.272,906 414.832,388	77.204
26	509.253,52 414.834,21	27	509.229,55 414.833,44	23.982
28	509.204,72 414.833,11	29	509.174,405 414.832,812	30.316
30	509.147,938 414.821,889	31	509.084,69 414.789,47	71.073
32	509.078,38 414.786,41	1	509.077,428 414.785,817	1.122

** Lungimile segmentelor sunt determinate în planul de proiecție Stereo 70 și sunt rotunjite la 1 milimetru.

*** Distanța dintre puncte este formată din segmente cumulate ce sunt mai mici decât valoarea 1 milimetru.

**DATE DESPRE IMOBILUL NR. 3749**

Oficiul de Cadastru și Publicitate Imobiliară ARGES
Biroul de Cadastru și Publicitate Imobiliară Campulung

A. Partea I. Descrierea imobilului

TEREN Extravilan

Adresa: Jud. Arges

Nr. Crt	Nr cadastral Nr. topografic	Suprafața* (mp)	Observații / Referințe
A1		75.514	Sector cadastral:29 Teren neimprejmit;

B. Partea II. Proprietari și acte

Inscrieri privitoare la dreptul de proprietate și alte drepturi reale		Referințe
/		
Act Administrativ nr. 4926, din 11/11/2024 emis de PRIMĂRIA COMUNEI MIOARELE;		
B1	Inscrierea posesiei, drept de PROPRIETATE, dobandit prin Lege, cota actuala 1/1, cota initiala 1/1 1) NEIDENTIFICAT NEIDENTIFICAT	A1
Act Normativ nr. 7, din 13/03/1996 emis de PARLAMENTUL ROMÂNIEI (art.13);		
B2	Se notează mențiunea de proprietar neidentificat	A1

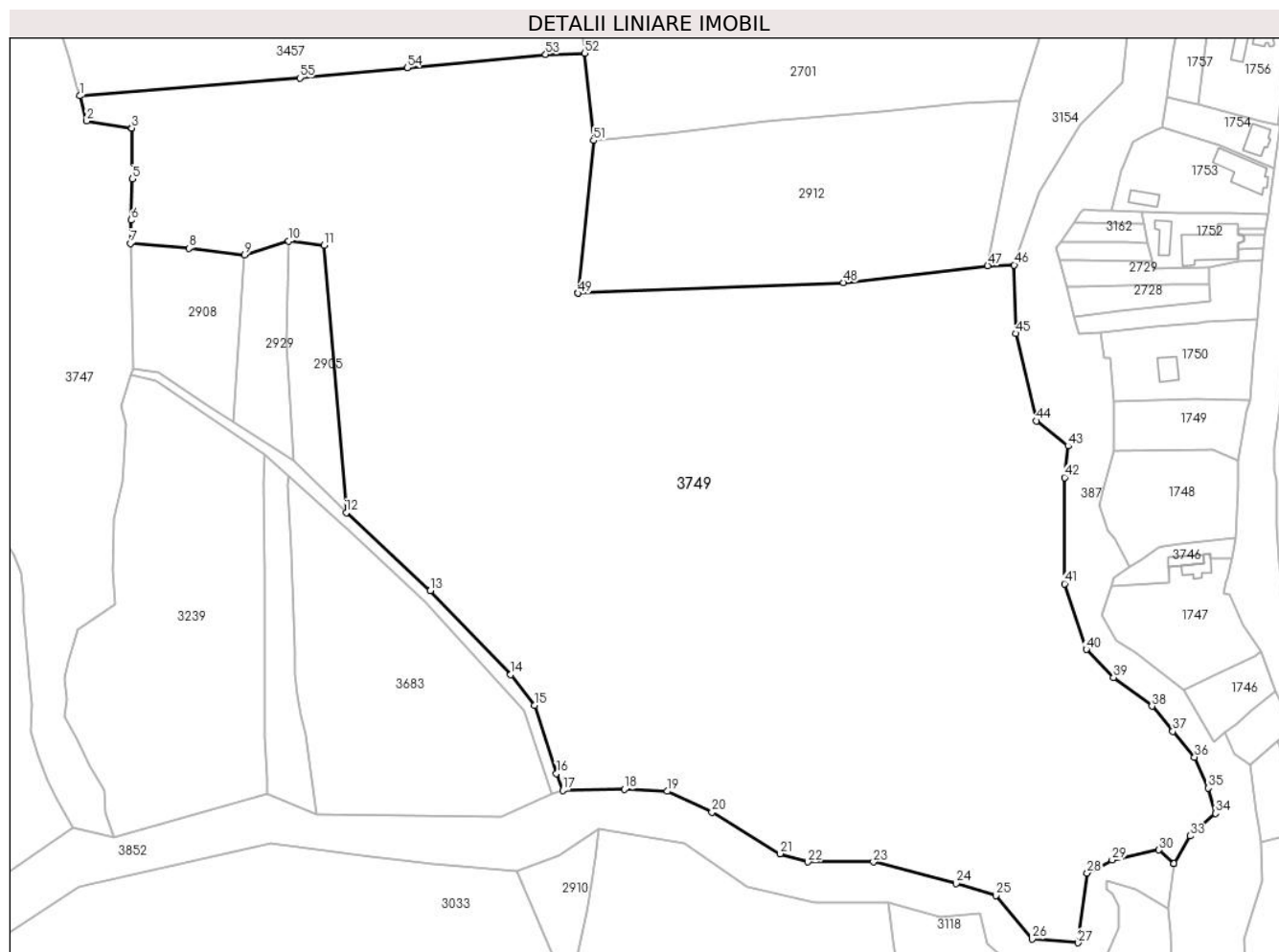
C. Partea III. SARCINI .

Inscrieri privind dezmembramintele dreptului de proprietate, drepturi reale de garanție și sarcini	Referințe
NU SUNT	

Teren

Nr cadastral	Suprafața (mp)*	Observații / Referințe
	75.514	

* Suprafața este determinată în planul de proiecție Stereo 70.



Date referitoare la teren

Crt	Categorie folosință	Intra vilan	Suprafața (mp)	Tarla	Parcelă	Nr. topo	Observații / Referințe
1	faneata	NU	75.514	-	-	-	

Lungime Segmente

1) Valorile lungimilor segmentelor sunt obținute din proiecție în plan.

Punct început	X / Y	Punct sfârșit	X / Y	Lungime segment	Punct început	X / Y	Punct sfârșit	X / Y	Lungime segment	Punct început	X / Y	Punct sfârșit	X / Y	Lungime segment
1	508.945,159 415.375,243	2	508.947,991 415.365,244	10.392	2	508.947,991 415.365,244	3	508.966,052 415.362,343	18.292	3	508.966,052 415.362,343	4	508.966,052 415.362,34	0.003
4	508.966,052 415.362,34	5	508.966,132 415.341,981	20.359	5	508.966,132 415.341,981	6	508.965,768 415.325,42	16.565	6	508.965,768 415.325,42	7	508.965,45 415.316,14	9.285
7	508.965,45 415.316,14	8	508.989,0 415.314,13	23.636	8	508.989,0 415.314,13	9	509.011,17 415.311,47	22.329	9	509.011,17 415.311,47	10	509.028,935 415.317,107	18.638
10	509.028,935 415.317,107	11	509.043,137 415.315,461	14.297	11	509.043,137 415.315,461	12	509.052,0 415.208,311	107.516	12	509.052,0 415.208,311	13	509.085,744 415.177,025	46.016
13	509.085,744 415.177,025	14	509.117,966 415.143,384	46.583	14	509.117,966 415.143,384	15	509.127,476 415.131,034	15.587	15	509.127,476 415.131,034	16	509.136,277 415.103,78	28.64
16	509.136,277 415.103,78	17	509.138,76 415.097,035	7.188	17	509.138,76 415.097,035	18	509.163,5 415.097,409	24.743	18	509.163,5 415.097,409	19	509.180,677 415.096,662	17.193

Punct început	X / Y	Punct sfârșit	X / Y	Lungime segment	Punct început	X / Y	Punct sfârșit	X / Y	Lungime segment	Punct început	X / Y	Punct sfârșit	X / Y	Lungime segment
19	509.180,677 415.096,662	20	509.198,614 415.088,276	19.801	20	509.198,614 415.088,276	21	509.225,921 415.071,682	31.954	21	509.225,921 415.071,682	22	509.237,054 415.068,321	11.629
22	509.237,054 415.068,321	23	509.263,393 415.068,374	26.339	23	509.263,393 415.068,374	24	509.296,499 415.059,709	34.221	24	509.296,499 415.059,709	25	509.312,464 415.054,877	16.68
25	509.312,464 415.054,877	26	509.326,957 415.037,443	22.671	26	509.326,957 415.037,443	27	509.345,442 415.035,972	18.543	27	509.345,442 415.035,972	28	509.349,013 415.063,91	28.165
28	509.349,013 415.063,91	29	509.359,096 415.069,161	11.368	29	509.359,096 415.069,161	30	509.377,791 415.073,152	19.116	30	509.377,791 415.073,152	31	509.383,87 415.067,654	8.196
31	509.383,87 415.067,654	32	509.383,873 415.067,652	0.004	32	509.383,873 415.067,652	33	509.390,223 415.078,765	12.799	33	509.390,223 415.078,765	34	509.400,542 415.087,761	13.69
34	509.400,542 415.087,761	35	509.397,676 415.098,009	10.641	35	509.397,676 415.098,009	36	509.392,075 415.110,332	13.536	36	509.392,075 415.110,332	37	509.383,392 415.120,695	13.52
37	509.383,392 415.120,695	38	509.374,99 415.130,777	13.124	38	509.374,99 415.130,777	39	509.359,586 415.142,26	19.213	39	509.359,586 415.142,26	40	509.348,663 415.153,463	15.647
40	509.348,663 415.153,463	41	509.339,981 415.179,79	27.722	41	509.339,981 415.179,79	42	509.339,981 415.222,361	42.571	42	509.339,981 415.222,361	43	509.341,381 415.234,965	12.682
43	509.341,381 415.234,965	44	509.328,778 415.245,047	16.139	44	509.328,778 415.245,047	45	509.320,376 415.280,057	36.004	45	509.320,376 415.280,057	46	509.319,816 415.307,503	27.452
46	509.319,816 415.307,503	47	509.309,129 415.307,195	10.691	47	509.309,129 415.307,195	48	509.251,354 415.300,457	58.167	48	509.251,354 415.300,457	49	509.145,013 415.296,203	106.426
49	509.145,013 415.296,203	50	509.145,013 415.296,206	0.003	50	509.145,013 415.296,206	51	509.151,11 415.357,39	61.487	51	509.151,11 415.357,39	52	509.147,684 415.392,329	35.107
52	509.147,684 415.392,329	53	509.131,94 415.391,8	15.753	53	509.131,94 415.391,8	54	509.076,4 415.386,5	55.792	54	509.076,4 415.386,5	55	509.033,392 415.382,41	43.202
55	509.033,392 415.382,41	1	508.945,159 415.375,243	88.524										

** Lungimile segmentelor sunt determinate în planul de proiecție Stereo 70 și sunt rotunjite la 1 milimetru.

*** Distanța dintre puncte este formată din segmente cumulate ce sunt mai mici decât valoarea 1 milimetru.

**DATE DESPRE IMOBILUL NR. 3750**

Oficiul de Cadastru și Publicitate Imobiliară ARGES
Biroul de Cadastru și Publicitate Imobiliară Campulung

A. Partea I. Descrierea imobilului

TEREN Extravilan

Adresa: Jud. Arges

Nr. Crt	Nr cadastral Nr. topografic	Suprafața* (mp)	Observații / Referințe
A1		8.772	Sector cadastral:20 Teren neimprejmuț;

Construcții

Crt	Nr cadastral Nr. topografic	Adresa	Observații / Referințe
A1.1		Jud. Arges	Nr. niveluri:1; S. construita la sol:70 mp;

B. Partea II. Proprietari și acte

Inscrieri privitoare la dreptul de proprietate și alte drepturi reale	Referințe
/	
Act Administrativ nr. 4926, din 11/11/2024 emis de PRIMĂRIA COMUNEI MIOARELE;	
B1	Inscrierea posesiei, drept de PROPRIETATE, dobandit prin Lege, cota actuala 1/1, cota initiala 1/1 1) NEIDENTIFICAT NEIDENTIFICAT
Act Normativ nr. 7, din 13/03/1996 emis de PARLAMENTUL ROMÂNIEI (art.13);	
B2	Se notează mentiunea de proprietar neidentificat

C. Partea III. SARCINI .

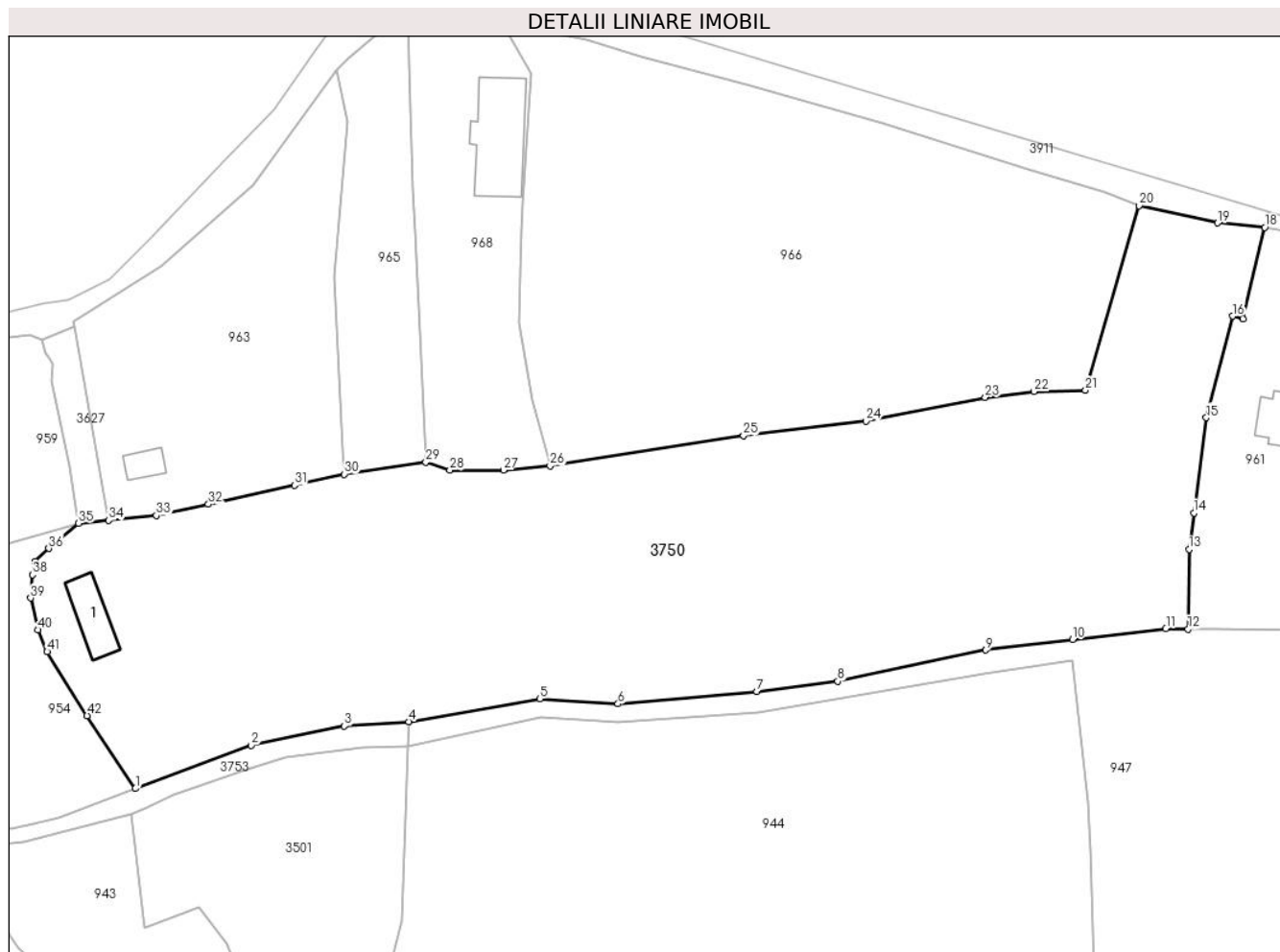
Inscrieri privind dezmembramintele dreptului de proprietate, drepturi reale de garanție și sarcini	Referințe
NU SUNT	

Anexa Nr. 1 La Partea I

Teren

Nr cadastral	Suprafața (mp)*	Observații / Referințe
	8.772	

* Suprafața este determinată în planul de proiecție Stereo 70.



Date referitoare la teren

Crt	Categorie folosință	Intravilan	Suprafața (mp)	Tarla	Parcelă	Nr. topo	Observații / Referințe
1	curți constructii	NU	374	-	-	-	
2	faneata	NU	8.398	-	-	-	

Date referitoare la construcții

Crt	Număr	Destinație construcție	Supraf. (mp)	Situație juridică	Observații / Referințe
A1.1		construcții de locuințe	70	Cu acte	Nr. niveluri:1; S. construita la sol:70 mp;

Lungime Segmente

1) Valorile lungimilor segmentelor sunt obținute din proiecție în plan.

Punct început	X / Y	Punct sfârșit	X / Y	Lungime segment	Punct început	X / Y	Punct sfârșit	X / Y	Lungime segment	Punct început	X / Y	Punct sfârșit	X / Y	Lungime segment
1	504.468,54 415.540,63	2	504.488,115 415.547,947	20.89 8	2	504.488,115 415.547,947	3	504.503,893 415.551,211	16.11 2	3	504.503,893 415.551,211	4	504.514,813 415.551,916	10.94 3
4	504.514,813 415.551,916	5	504.536,984 415.555,807	22.51	5	504.536,984 415.555,807	6	504.550,208 415.554,943	13.25 2	6	504.550,208 415.554,943	7	504.573,719 415.557,033	23.60 4
7	504.573,719 415.557,033	8	504.587,414 415.558,765	13.80 4	8	504.587,414 415.558,765	9	504.612,478 415.564,051	25.61 5	9	504.612,478 415.564,051	10	504.627,142 415.565,81	14.76 9

Punct început	X / Y	Punct sfârșit	X / Y	Lungime segment	Punct început	X / Y	Punct sfârșit	X / Y	Lungime segment	Punct început	X / Y	Punct sfârșit	X / Y	Lungime segment
10	504.627,142 415.565,81	11	504.642,952 415.567,649	15.917	11	504.642,952 415.567,649	12	504.646,708 415.567,596	3.756	12	504.646,708 415.567,596	13	504.646,891 415.581,047	13.452
13	504.646,891 415.581,047	14	504.647,702 415.587,222	6.228	14	504.647,702 415.587,222	15	504.649,815 415.603,313	16.229	15	504.649,815 415.603,313	16	504.654,219 415.620,489	17.732
16	504.654,219 415.620,489	17	504.656,033 415.620,024	1.873	17	504.656,033 415.620,024	18	504.659,685 415.635,5	15.901	18	504.659,685 415.635,5	19	504.651,709 415.636,245	8.011
19	504.651,709 415.636,245	20	504.638,425 415.639,161	13.6	20	504.638,425 415.639,161	21	504.629,345 415.607,965	32.491	21	504.629,345 415.607,965	22	504.620,631 415.607,758	8.716
22	504.620,631 415.607,758	23	504.612,381 415.606,76	8.31	23	504.612,381 415.606,76	24	504.592,168 415.602,732	20.61	24	504.592,168 415.602,732	25	504.571,443 415.600,291	20.868
25	504.571,443 415.600,291	26	504.538,727 415.595,154	33.117	26	504.538,727 415.595,154	27	504.530,811 415.594,438	7.948	27	504.530,811 415.594,438	28	504.521,747 415.594,438	9.064
28	504.521,747 415.594,438	29	504.517,688 415.595,79	4.278	29	504.517,688 415.595,79	30	504.503,898 415.593,768	13.937	30	504.503,898 415.593,768	31	504.495,444 415.591,906	8.657
31	504.495,444 415.591,906	32	504.480,881 415.588,7	14.912	32	504.480,881 415.588,7	33	504.472,079 415.586,761	9.013	33	504.472,079 415.586,761	34	504.464,019 415.585,976	8.098
34	504.464,019 415.585,976	35	504.458,93 415.585,48	5.113	35	504.458,93 415.585,48	36	504.453,85 415.581,21	6.636	36	504.453,85 415.581,21	37	504.451,52 415.579,02	3.198
37	504.451,52 415.579,02	38	504.451,11 415.576,78	2.277	38	504.451,11 415.576,78	39	504.450,8 415.572,84	3.952	39	504.450,8 415.572,84	40	504.452,03 415.567,45	5.529
40	504.452,03 415.567,45	41	504.453,58 415.563,77	3.993	41	504.453,58 415.563,77	42	504.460,36 415.552,95	12.769	42	504.460,36 415.552,95	1	504.468,54 415.540,63	14.788

** Lungimile segmentelor sunt determinate în planul de proiecție Stereo 70 și sunt rotunjite la 1 milimetru.

*** Distanța dintre puncte este formată din segmente cumulate ce sunt mai mici decât valoarea 1 milimetru.

**DATE DESPRE IMOBILUL NR. 3752**

Oficiul de Cadastru și Publicitate Imobiliară ARGES
Biroul de Cadastru și Publicitate Imobiliară Campulung

A. Partea I. Descrierea imobilului

TEREN Extravilan

Adresa: Jud. Arges

Nr. Crt	Nr cadastral Nr. topografic	Suprafața* (mp)	Observații / Referințe
A1		158.864	Sector cadastral:12 Teren neimprejmit;

B. Partea II. Proprietari și acte

Inscrieri privitoare la dreptul de proprietate și alte drepturi reale		Referințe
/		
Act Administrativ nr. 4926, din 11/11/2024 emis de PRIMĂRIA COMUNEI MIOARELE;		
B1	Inscrierea posesiei, drept de PROPRIETATE, dobandit prin Lege, cota actuala 1/1, cota initiala 1/1 1) NEIDENTIFICAT NEIDENTIFICAT	A1
Act Normativ nr. 7, din 13/03/1996 emis de PARLAMENTUL ROMÂNIEI (art.13);		
B2	Se notează mențiunea de proprietar neidentificat	A1

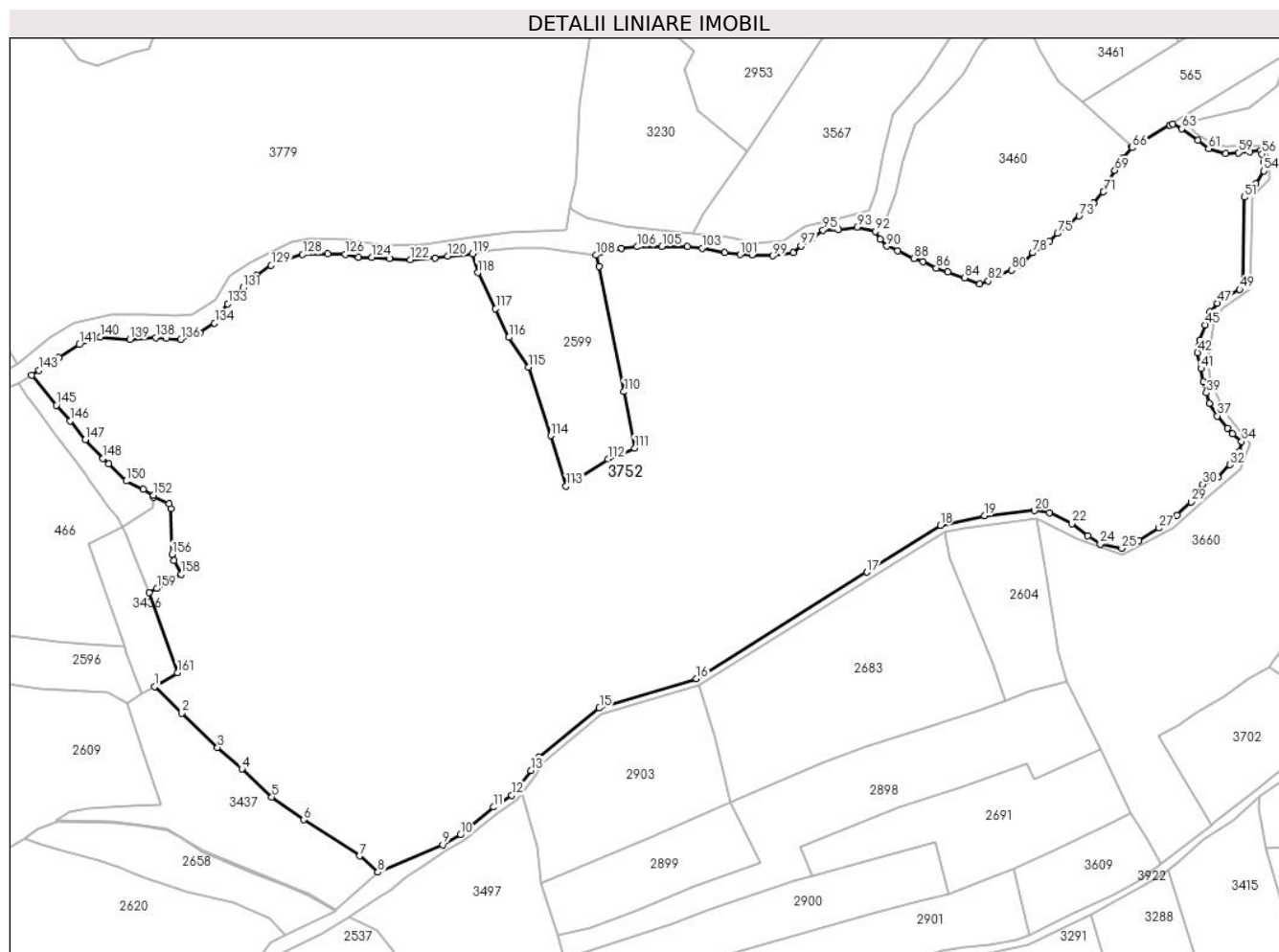
C. Partea III. SARCINI .

Inscrieri privind dezmembramintele dreptului de proprietate, drepturi reale de garanție și sarcini	Referințe
NU SUNT	

Teren

Nr cadastral	Suprafața (mp)*	Observații / Referințe
	158.864	

* Suprafața este determinată în planul de proiecție Stereo 70.



Date referitoare la teren

Crt	Categorie folosință	Intravilan	Suprafața (mp)	Tarla	Parcelă	Nr. topo	Observații / Referințe
1	faneata	NU	158.864	-	-	-	

Lungime Segmente

1) Valorile lungimilor segmentelor sunt obținute din proiecție în plan.

Punct început	X / Y	Punct sfârșit	X / Y	Lungime segment
1	507.246,481 415.311,536	2	507.262,932 415.295,6	22.904
4	507.298,885 415.262,265	5	507.316,853 415.245,446	24.612
7	507.369,535 415.210,074	8	507.380,491 415.200,315	14.672
10	507.430,034 415.222,734	11	507.449,746 415.239,365	25.791
13	507.472,407 415.261,375	14	507.477,115 415.269,081	9.03
16	507.571,607 415.316,362	17	507.673,88 415.380,196	120.559
2	507.262,932 415.295,6	3	507.284,325 415.275,17	29.581
5	507.316,853 415.245,446	6	507.335,98 415.231,821	23.484
8	507.380,491 415.200,315	9	507.419,34 415.216,765	42.188
11	507.449,746 415.239,365	12	507.460,788 415.246,392	13.088
14	507.477,115 415.269,081	15	507.513,34 415.298,75	46.824
17	507.673,88 415.380,196	18	507.717,833 415.408,354	52.199
3	507.284,325 415.275,17	4	507.298,885 415.262,265	19.456
6	507.335,98 415.231,821	7	507.369,535 415.210,074	39.986
9	507.419,34 415.216,765	10	507.430,034 415.222,734	12.247
12	507.460,788 415.246,392	13	507.472,407 415.261,375	18.96
15	507.513,34 415.298,75	16	507.571,607 415.316,362	60.871
18	507.717,833 415.408,354	19	507.744,359 415.414,155	27.153

Punct început	X / Y	Punct sfârșit	X / Y	Lungime segment	Punct început	X / Y	Punct sfârșit	X / Y	Lungime segment	Punct început	X / Y	Punct sfârșit	X / Y	Lungime segment
19	507.744,359 415.414,155	20	507.774,415 415.417,083	30.198	20	507.774,415 415.417,083	21	507.783,353 415.415,88	9.019	21	507.783,353 415.415,88	22	507.796,846 415.409,266	15.027
22	507.796,846 415.409,266	23	507.806,372 415.401,858	12.067	23	507.806,372 415.401,858	24	507.813,78 415.397,095	8.807	24	507.813,78 415.397,095	25	507.826,744 415.394,449	13.231
25	507.826,744 415.394,449	26	507.837,063 415.399,212	11.365	26	507.837,063 415.399,212	27	507.849,102 415.406,664	14.159	27	507.849,102 415.406,664	28	507.859,685 415.414,469	13.15
28	507.859,685 415.414,469	29	507.868,284 415.422,275	11.614	29	507.868,284 415.422,275	30	507.875,295 415.432,858	12.695	30	507.875,295 415.432,858	31	507.884,556 415.437,224	10.239
31	507.884,556 415.437,224	32	507.891,567 415.444,632	10.2	32	507.891,567 415.444,632	33	507.896,973 415.452,441	9.498	33	507.896,973 415.452,441	34	507.898,632 415.458,569	6.349
34	507.898,632 415.458,569	35	507.893,234 415.463,12	7.06	35	507.893,234 415.463,12	36	507.890,059 415.466,506	4.642	36	507.890,059 415.466,506	37	507.884,027 415.473,809	9.472
37	507.884,027 415.473,809	38	507.879,264 415.481,429	8.986	38	507.879,264 415.481,429	39	507.877,465 415.487,673	6.498	39	507.877,465 415.487,673	40	507.875,56 415.494,235	6.833
40	507.875,56 415.494,235	41	507.874,29 415.502,172	8.038	41	507.874,29 415.502,172	42	507.872,174 415.511,803	9.861	42	507.872,174 415.511,803	43	507.872,703 415.515,296	3.533
43	507.872,703 415.515,296	44	507.873,549 415.519,212	4.006	44	507.873,549 415.519,212	45	507.876,724 415.528,525	9.839	45	507.876,724 415.528,525	46	507.879,688 415.536,145	8.176
46	507.879,688 415.536,145	47	507.884,133 415.541,437	6.911	47	507.884,133 415.541,437	48	507.889,319 415.545,141	6.373	48	507.889,319 415.545,141	49	507.897,463 415.549,693	9.33
49	507.897,463 415.549,693	50	507.899,471 415.551,541	2.729	50	507.899,471 415.551,541	51	507.900,33 415.604,921	53.387	51	507.900,33 415.604,921	52	507.903,413 415.609,922	5.875
52	507.903,413 415.609,922	53	507.907,329 415.612,991	4.975	53	507.907,329 415.612,991	54	507.911,88 415.620,716	8.966	54	507.911,88 415.620,716	55	507.911,88 415.626,22	5.504
55	507.911,88 415.626,22	56	507.910,821 415.630,876	4.775	56	507.910,821 415.630,876	57	507.910,23 415.632,914	2.122	57	507.910,23 415.632,914	58	507.903,563 415.632,279	6.697
58	507.903,563 415.632,279	59	507.896,684 415.631,644	6.908	59	507.896,684 415.631,644	60	507.889,169 415.631,22	7.527	60	507.889,169 415.631,22	61	507.878,798 415.633,972	10.73
61	507.878,798 415.633,972	62	507.872,342 415.639,158	8.281	62	507.872,342 415.639,158	63	507.862,817 415.646,037	11.749	63	507.862,817 415.646,037	64	507.857,419 415.649,001	6.158
64	507.857,419 415.649,001	65	507.855,553 415.648,295	1.995	65	507.855,553 415.648,295	66	507.833,115 415.634,572	26.302	66	507.833,115 415.634,572	67	507.832,67 415.634,984	0.606
67	507.832,67 415.634,984	68	507.826,728 415.628,151	9.055	68	507.826,728 415.628,151	69	507.822,6 415.621,06	8.205	69	507.822,6 415.621,06	70	507.818,684 415.614,393	7.732
70	507.818,684 415.614,393	71	507.815,721 415.608,149	6.911	71	507.815,721 415.608,149	72	507.809,688 415.601,587	8.914	72	507.809,688 415.601,587	73	507.801,116 415.593,755	11.611
73	507.801,116 415.593,755	74	507.794,448 415.588,464	8.512	74	507.794,448 415.588,464	75	507.788,31 415.583,278	8.036	75	507.788,31 415.583,278	76	507.783,442 415.578,727	6.664
76	507.783,442 415.578,727	77	507.778,573 415.575,129	6.054	77	507.778,573 415.575,129	78	507.773,387 415.571,636	6.253	78	507.773,387 415.571,636	79	507.765,979 415.564,334	10.402
79	507.765,979 415.564,334	80	507.760,582 415.561,264	6.209	80	507.760,582 415.561,264	81	507.751,903 415.557,772	9.355	81	507.751,903 415.557,772	82	507.746,612 415.554,809	6.064
82	507.746,612 415.554,809	83	507.741,637 415.553,115	5.255	83	507.741,637 415.553,115	84	507.732,324 415.556,714	9.984	84	507.732,324 415.556,714	85	507.722,376 415.560,206	10.543
85	507.722,376 415.560,206	86	507.715,497 415.562,534	7.262	86	507.715,497 415.562,534	87	507.707,453 415.566,239	8.856	87	507.707,453 415.566,239	88	507.701,95 415.568,144	5.823
88	507.701,95 415.568,144	89	507.692,213 415.572,8	10.793	89	507.692,213 415.572,8	90	507.685,863 415.575,658	6.964	90	507.685,863 415.575,658	91	507.681,947 415.579,891	5.767
91	507.681,947 415.579,891	92	507.678,878 415.584,548	5.577	92	507.678,878 415.584,548	93	507.667,872 415.587,088	11.295	93	507.667,872 415.587,088	94	507.656,653 415.585,606	11.316
94	507.656,653 415.585,606	95	507.647,446 415.585,289	9.212	95	507.647,446 415.585,289	96	507.640,355 415.579,891	8.912	96	507.640,355 415.579,891	97	507.634,322 415.575,764	7.31
97	507.634,322 415.575,764	98	507.629,56 415.571,636	6.302	98	507.629,56 415.571,636	99	507.617,389 415.569,837	12.303	99	507.617,389 415.569,837	100	507.604,9 415.570,26	12.496
100	507.604,9 415.570,26	101	507.597,704 415.570,578	7.203	101	507.597,704 415.570,578	102	507.588,602 415.571,954	9.205	102	507.588,602 415.571,954	103	507.575,056 415.574,388	13.763
103	507.575,056 415.574,388	104	507.566,06 415.575,446	9.058	104	507.566,06 415.575,446	105	507.550,925 415.575,446	15.135	105	507.550,925 415.575,446	106	507.536,109 415.575,234	14.818
106	507.536,109 415.575,234	107	507.526,478 415.574,176	9.689	107	507.526,478 415.574,176	108	507.511,505 415.570,197	15.493	108	507.511,505 415.570,197	109	507.513,07 415.563,372	7.002
109	507.513,07 415.563,372	110	507.528,066 415.488,357	76.499	110	507.528,066 415.488,357	111	507.534,543 415.454,558	34.414	111	507.534,543 415.454,558	112	507.518,471 415.447,976	17.368
112	507.518,471 415.447,976	113	507.493,439 415.431,722	29.846	113	507.493,439 415.431,722	114	507.484,067 415.462,01	31.705	114	507.484,067 415.462,01	115	507.470,808 415.503,039	43.118
115	507.470,808 415.503,039	116	507.459,062 415.520,972	21.437	116	507.459,062 415.520,972	117	507.451,119 415.538,199	18.97	117	507.451,119 415.538,199	118	507.440,405 415.559,711	24.032

Punct început	X / Y	Punct sfârșit	X / Y	Lungime segment	Punct început	X / Y	Punct sfârșit	X / Y	Lungime segment	Punct început	X / Y	Punct sfârșit	X / Y	Lungime segment
118	507.440,405 415.559,711	119	507.437,124 415.571,04	11.795	119	507.437,124 415.571,04	120	507.422,444 415.569,625	14.748	120	507.422,444 415.569,625	121	507.414,718 415.568,355	7.83
121	507.414,718 415.568,355	122	507.400,007 415.567,403	14.742	122	507.400,007 415.567,403	123	507.387,518 415.568,249	12.518	123	507.387,518 415.568,249	124	507.376,935 415.568,885	10.602
124	507.376,935 415.568,885	125	507.368,68 415.568,99	8.256	125	507.368,68 415.568,99	126	507.360,954 415.570,79	7.933	126	507.360,954 415.570,79	127	507.350,477 415.571,001	10.479
127	507.350,477 415.571,001	128	507.335,343 415.570,684	15.137	128	507.335,343 415.570,684	129	507.316,504 415.564,122	19.949	129	507.316,504 415.564,122	130	507.307,72 415.558,089	10.656
130	507.307,72 415.558,089	131	507.299,571 415.550,681	11.013	131	507.299,571 415.550,681	132	507.295,02 415.546,659	6.074	132	507.295,02 415.546,659	133	507.290,469 415.541,05	7.223
133	507.290,469 415.541,05	134	507.282,479 415.529,567	13.989	134	507.282,479 415.529,567	135	507.273,747 415.523,482	10.643	135	507.273,747 415.523,482	136	507.262,238 415.519,645	12.132
136	507.262,238 415.519,645	137	507.253,374 415.520,307	8.889	137	507.253,374 415.520,307	138	507.247,157 415.520,836	6.239	138	507.247,157 415.520,836	139	507.231,811 415.519,778	15.382
139	507.231,811 415.519,778	140	507.213,819 415.521,233	18.051	140	507.213,819 415.521,233	141	507.201,384 415.516,603	13.269	141	507.201,384 415.516,603	142	507.189,08 415.508,93	14.5
142	507.189,08 415.508,93	143	507.177,174 415.501,257	14.164	143	507.177,174 415.501,257	144	507.172,74 415.498,189	5.392	144	507.172,74 415.498,189	145	507.187,582 415.480,294	23.249
145	507.187,582 415.480,294	146	507.195,789 415.470,768	12.574	146	507.195,789 415.470,768	147	507.204,88 415.459,519	14.463	147	507.204,88 415.459,519	148	507.215,609 415.448,322	15.508
148	507.215,609 415.448,322	149	507.218,902 415.445,076	4.624	149	507.218,902 415.445,076	150	507.229,433 415.434,81	14.707	150	507.229,433 415.434,81	151	507.239,814 415.429,853	11.504
151	507.239,814 415.429,853	152	507.245,779 415.426,382	6.901	152	507.245,779 415.426,382	153	507.245,705 415.425,307	1.078	153	507.245,705 415.425,307	154	507.255,165 415.421,157	10.33
154	507.255,165 415.421,157	155	507.256,155 415.418,287	3.036	155	507.256,155 415.418,287	156	507.257,015 415.390,777	27.523	156	507.257,015 415.390,777	157	507.258,185 415.387,077	3.881
157	507.258,185 415.387,077	158	507.262,625 415.378,987	9.228	158	507.262,625 415.378,987	159	507.247,945 415.370,487	16.963	159	507.247,945 415.370,487	160	507.243,155 415.367,947	5.422
160	507.243,155 415.367,947	161	507.260,295 415.319,993	50.925	161	507.260,295 415.319,993	1	507.246,481 415.311,536	16.197					

** Lungimile segmentelor sunt determinate în planul de proiecție Stereo 70 și sunt rotunjite la 1 milimetru.

*** Distanța dintre puncte este formată din segmente cumulate ce sunt mai mici decât valoarea 1 milimetru.

**DATE DESPRE IMOBILUL NR. 3753**

Oficiul de Cadastru și Publicitate Imobiliară ARGES
Biroul de Cadastru și Publicitate Imobiliară Campulung

A. Partea I. Descrierea imobilului

TEREN Extravilan

Adresa: Jud. Arges

Nr. Crt	Nr cadastral Nr. topografic	Suprafața* (mp)	Observații / Referințe
A1		622	Sector cadastral:20 Teren neimprejmit;

B. Partea II. Proprietari și acte

Inscrieri privitoare la dreptul de proprietate și alte drepturi reale		Referințe
/		
Act Administrativ nr. 4926, din 11/11/2024 emis de PRIMĂRIA COMUNEI MIOARELE;		
B1	Inscrierea posesiei, drept de PROPRIETATE, dobandit prin Lege, cota actuala 1/1, cota initiala 1/1 1) NEIDENTIFICAT NEIDENTIFICAT	A1
Act Normativ nr. 7, din 13/03/1996 emis de PARLAMENTUL ROMÂNIEI (art.13);		
B2	Se notează mențiunea de proprietar neidentificat	A1

C. Partea III. SARCINI .

Inscrieri privind dezmembramintele dreptului de proprietate, drepturi reale de garanție și sarcini	Referințe
NU SUNT	

Teren

Nr cadastral	Suprafața (mp)*	Observații / Referințe
	622	

* Suprafața este determinată în planul de proiecție Stereo 70.



Date referitoare la teren

Crt	Categorie folosință	Intravilan	Suprafața (mp)	Tarla	Parcelă	Nr. topo	Observații / Referințe
1	drum	NU	622	-	-	-	

Lungime Segmente

1) Valorile lungimilor segmentelor sunt obținute din proiecție în plan.

Punct început	X / Y	Punct sfârșit	X / Y	Lungime segment (** (m)
1	504.470,318 415.537,418	2	504.475,012 415.539,577	5.167
3	504.487,455 415.543,949	4	504.493,898 415.545,862	6.721
5	504.506,948 415.547,568	6	504.514,625 415.547,719	7.678
7	504.514,813 415.551,916	8	504.503,893 415.551,211	10.943
9	504.488,115 415.547,947	10	504.468,54 415.540,63	20.898

Punct început	X / Y	Punct sfârșit	X / Y	Lungime segment (** (m)
2	504.475,012 415.539,577	3	504.487,455 415.543,949	13.189
4	504.493,898 415.545,862	5	504.506,948 415.547,568	13.161
6	504.514,625 415.547,719	7	504.514,813 415.551,916	4.201
8	504.503,893 415.551,211	9	504.488,115 415.547,947	16.112
10	504.468,54 415.540,63	11	504.455,56 415.535,69	13.888

Punct început	X / Y	Punct sfârșit	X / Y	Lungime segment (** (m)
11	504.455,56 415.535,69	12	504.451,28 415.534,57	4.424
13	504.447,56 415.533,91	14	504.443,78 415.534,03	3.782
15	504.440,84 415.536,68	16	504.434,74 415.548,99	13.738
17	504.430,25 415.557,9	18	504.427,72 415.562,84	5.55
19	504.426,28 415.568,8	20	504.424,52 415.575,57	6.995
21	504.421,83 415.583,48	22	504.418,86 415.592,76	9.744
23	504.417,83 415.598,19	24	504.417,007 415.609,084	10.925
25	504.417,826 415.610,997	26	504.419,261 415.612,481	2.064
27	504.410,932 415.613,936	28	504.412,362 415.605,924	8.139
29	504.415,286 415.589,334	30	504.419,191 415.576,488	13.426
31	504.419,447 415.575,645	32	504.421,66 415.568,47	7.509
33	504.423,548 415.563,907	34	504.428,663 415.553,366	11.716
35	504.429,496 415.551,36	36	504.432,843 415.543,294	8.733
37	504.435,599 415.536,652	38	504.443,091 415.530,944	9.419
39	504.449,542 415.531,569	40	504.467,787 415.536,253	18.837

Punct început	X / Y	Punct sfârșit	X / Y	Lungime segment (** (m)
12	504.451,28 415.534,57	13	504.447,56 415.533,91	3.778
14	504.443,78 415.534,03	15	504.440,84 415.536,68	3.958
16	504.434,74 415.548,99	17	504.430,25 415.557,9	9.977
18	504.427,72 415.562,84	19	504.426,28 415.568,8	6.131
20	504.424,52 415.575,57	21	504.421,83 415.583,48	8.355
22	504.418,86 415.592,76	23	504.417,83 415.598,19	5.527
24	504.417,007 415.609,084	25	504.417,826 415.610,997	2.081
26	504.419,261 415.612,481	27	504.410,932 415.613,936	8.455
28	504.412,362 415.605,924	29	504.415,286 415.589,334	16.846
30	504.419,191 415.576,488	31	504.419,447 415.575,645	0.881
32	504.421,66 415.568,47	33	504.423,548 415.563,907	4.938
34	504.428,663 415.553,366	35	504.429,496 415.551,36	2.172
36	504.432,843 415.543,294	37	504.435,599 415.536,652	7.191
38	504.443,091 415.530,944	39	504.449,542 415.531,569	6.481
40	504.467,787 415.536,253	1	504.470,318 415.537,418	2.786

** Lungimile segmentelor sunt determinate în planul de proiecție Stereo 70 și sunt rotunjite la 1 milimetru.

*** Distanța dintre puncte este formată din segmente cumulate ce sunt mai mici decât valoarea 1 milimetru.

**DATE DESPRE IMOBILUL NR. 3754**

Oficiul de Cadastru și Publicitate Imobiliară ARGES
Biroul de Cadastru și Publicitate Imobiliară Campulung

A. Partea I. Descrierea imobilului

TEREN Necunoscut

Adresa: Loc. Alunis, Jud. Arges

Nr. Crt	Nr cadastral Nr. topografic	Suprafața* (mp)	Observații / Referințe
A1		73.179	Sector cadastral:35 Teren imprejmuit;

B. Partea II. Proprietari și acte

Inscrieri privitoare la dreptul de proprietate și alte drepturi reale		Referințe
/		
Act Administrativ nr. 4926, din 11/11/2024 emis de PRIMĂRIA COMUNEI MIOARELE;		
B1	Inscrierea posesiei, drept de PROPRIETATE, dobandit prin Lege, cota actuala 1/1, cota initiala 1/1 1) NEIDENTIFICAT NEIDENTIFICAT	A1
Act Normativ nr. 7, din 13/03/1996 emis de PARLAMENTUL ROMÂNIEI (art.13);		
B2	Se notează mențiunea de proprietar neidentificat	A1

C. Partea III. SARCINI .

Inscrieri privind dezmembramintele dreptului de proprietate, drepturi reale de garanție și sarcini	Referințe
NU SUNT	

Punct început	X / Y	Punct sfârșit	X / Y	Lungime segment (** (m)
9	510.841,1 414.545,165	10	510.913,64 414.601,48	91.834
11	510.905,77 414.609,87	12	510.889,68 414.627,03	23.523
13	510.875,83 414.642,12	14	510.862,06 414.658,13	21.117
15	510.848,84 414.674,06	16	510.830,99 414.695,72	28.067
17	510.813,7 414.716,81	18	510.799,16 414.734,41	22.829
19	510.774,948 414.761,612	20	510.764,622 414.764,516	10.727
21	510.749,778 414.765,968	22	510.735,256 414.763,386	14.75
23	510.726,705 414.759,675	24	510.717,992 414.751,447	11.984
25	510.705,891 414.739,507	26	510.697,663 414.727,89	14.236
27	510.693,468 414.714,982	28	510.687,82 414.698,525	17.399
29	510.673,138 414.678,518	30	510.657,326 414.660,286	24.133
31	510.607,631 414.622,208	32	510.583,752 414.594,134	36.856
33	510.529,361 414.529,114	1	510.666,302 414.387,963	196.663

Punct început	X / Y	Punct sfârșit	X / Y	Lungime segment (** (m)
10	510.913,64 414.601,48	11	510.905,77 414.609,87	11.503
12	510.889,68 414.627,03	13	510.875,83 414.642,12	20.482
14	510.862,06 414.658,13	15	510.848,84 414.674,06	20.701
16	510.830,99 414.695,72	17	510.813,7 414.716,81	27.271
18	510.799,16 414.734,41	19	510.774,948 414.761,612	36.417
20	510.764,622 414.764,516	21	510.749,778 414.765,968	14.915
22	510.735,256 414.763,386	23	510.726,705 414.759,675	9.322
24	510.717,992 414.751,447	25	510.705,891 414.739,507	17.0
26	510.697,663 414.727,89	27	510.693,468 414.714,982	13.573
28	510.687,82 414.698,525	29	510.673,138 414.678,518	24.816
30	510.657,326 414.660,286	31	510.607,631 414.622,208	62.606
32	510.583,752 414.594,134	33	510.529,361 414.529,114	84.77

** Lungimile segmentelor sunt determinate în planul de proiecție Stereo 70 și sunt rotunjite la 1 milimetru.

*** Distanța dintre puncte este formată din segmente cumulate ce sunt mai mici decât valoarea 1 milimetru.

**DATE DESPRE IMOBILUL NR. 3755**

Oficiul de Cadastru și Publicitate Imobiliară ARGES
Biroul de Cadastru și Publicitate Imobiliară Campulung

A. Partea I. Descrierea imobilului

TEREN Extravilan

Adresa: Jud. Arges

Nr. Crt	Nr cadastral Nr. topografic	Suprafața* (mp)	Observații / Referințe
A1		9.515	Sector cadastral:1 Teren neimprejmuit;

B. Partea II. Proprietari și acte

Inscrieri privitoare la dreptul de proprietate și alte drepturi reale		Referințe
/		
Act Administrativ nr. 4926, din 11/11/2024 emis de PRIMĂRIA COMUNEI MIOARELE;		
B1	Inscrierea posesiei, drept de PROPRIETATE, dobandit prin Lege, cota actuala 1/1, cota initiala 1/1 1) NEIDENTIFICAT NEIDENTIFICAT	A1
Act Normativ nr. 7, din 13/03/1996 emis de PARLAMENTUL ROMÂNIEI (art.13);		
B2	Se notează mențiunea de proprietar neidentificat	A1

C. Partea III. SARCINI .

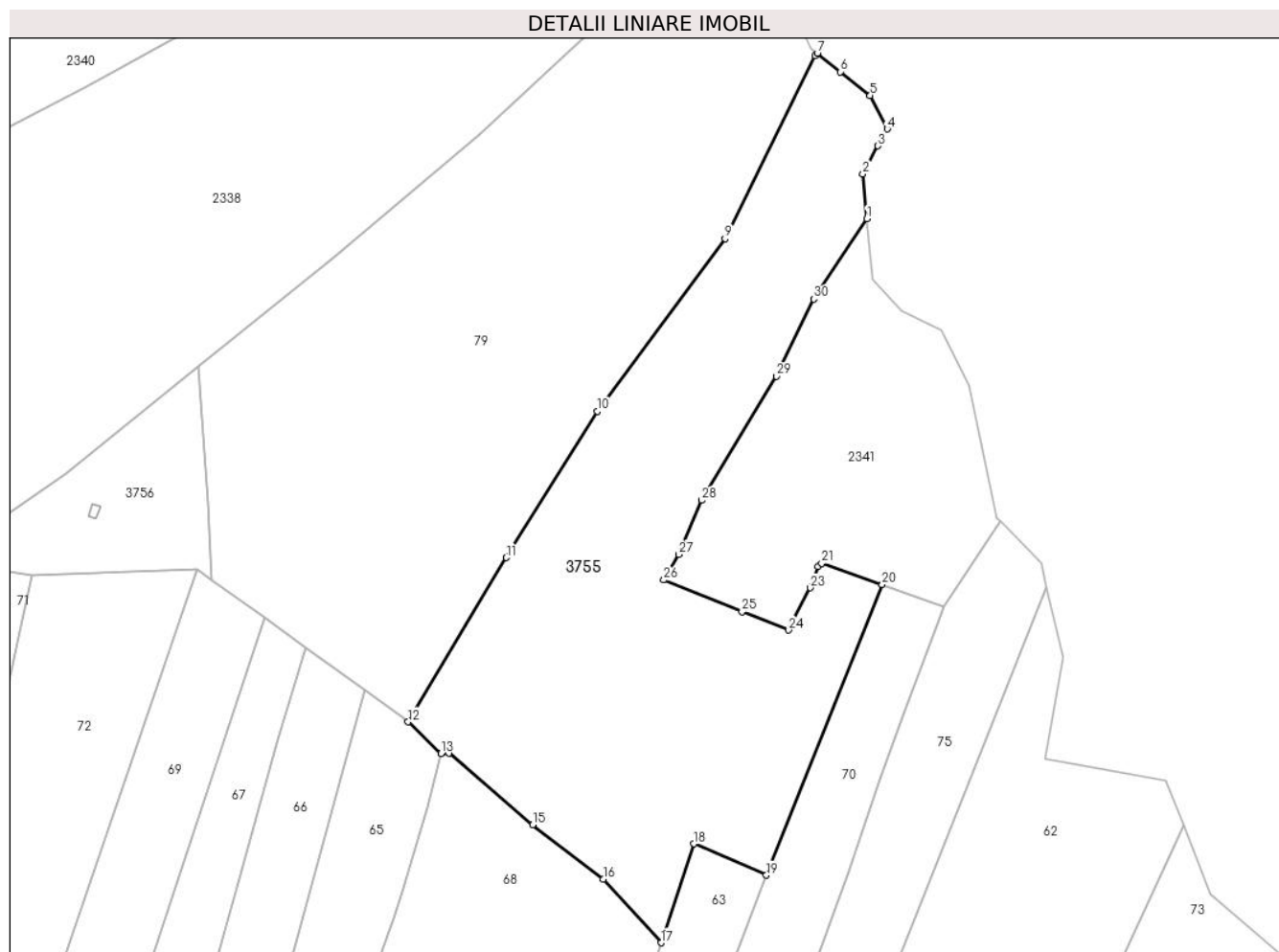
Inscrieri privind dezmembramintele dreptului de proprietate, drepturi reale de garanție și sarcini	Referințe
NU SUNT	

Anexa Nr. 1 La Partea I

Teren

Nr cadastral	Suprafața (mp)*	Observații / Referințe
	9.515	

* Suprafața este determinată în planul de proiecție Stereo 70.



Date referitoare la teren

Crt	Categorie folosință	Intravilan	Suprafața (mp)	Tarla	Parcelă	Nr. topo	Observații / Referințe
1	faneata	NU	9.515	-	-	-	

Lungime Segmente

1) Valorile lungimilor segmentelor sunt obținute din proiecție în plan.

Punct început	X / Y	Punct sfârșit	X / Y	Lungime segment (** (m)
1	505.901,845 417.009,69	2	505.900,865 417.020,277	10.632
3	505.904,47 417.026,915	4	505.906,629 417.030,891	4.524
5	505.902,574 417.038,84	6	505.895,607 417.044,416	8.924
7	505.890,114 417.048,811	8	505.889,604 417.048,172	0.818
9	505.868,268 417.004,964	10	505.838,026 416.964,204	50.754

Punct început	X / Y	Punct sfârșit	X / Y	Lungime segment (** (m)
2	505.900,865 417.020,277	3	505.904,47 417.026,915	7.554
4	505.906,629 417.030,891	5	505.902,574 417.038,84	8.924
6	505.895,607 417.044,416	7	505.890,114 417.048,811	7.035
8	505.889,604 417.048,172	9	505.868,268 417.004,964	48.189
10	505.838,026 416.964,204	11	505.816,544 416.929,567	40.758

Punct început	X / Y	Punct sfârșit	X / Y	Lungime segment (** (m)
11	505.816,544 416.929,567	12	505.793,328 416.890,771	45.212
13	505.801,063 416.883,238	14	505.802,97 416.883,398	1.914
15	505.822,769 416.866,441	16	505.839,465 416.853,616	21.053
17	505.853,169 416.838,553	18	505.860,933 416.861,952	24.653
19	505.878,046 416.854,509	20	505.905,458 416.923,195	73.954
21	505.891,138 416.928,231	22	505.890,24 416.927,416	1.213
23	505.888,448 416.922,449	24	505.883,333 416.912,456	11.226
25	505.872,293 416.916,785	26	505.853,789 416.924,297	19.971
27	505.857,291 416.930,359	28	505.862,743 416.943,118	13.875
29	505.880,389 416.972,463	30	505.889,241 416.990,697	20.269

Punct început	X / Y	Punct sfârșit	X / Y	Lungime segment (** (m)
12	505.793,328 416.890,771	13	505.801,063 416.883,238	10.797
14	505.802,97 416.883,398	15	505.822,769 416.866,441	26.068
16	505.839,465 416.853,616	17	505.853,169 416.838,553	20.364
18	505.860,933 416.861,952	19	505.878,046 416.854,509	18.662
20	505.905,458 416.923,195	21	505.891,138 416.928,231	15.18
22	505.890,24 416.927,416	23	505.888,448 416.922,449	5.28
24	505.883,333 416.912,456	25	505.872,293 416.916,785	11.858
26	505.853,789 416.924,297	27	505.857,291 416.930,359	7.001
28	505.862,743 416.943,118	29	505.880,389 416.972,463	34.242
30	505.889,241 416.990,697	1	505.901,845 417.009,69	22.795

** Lungimile segmentelor sunt determinate în planul de proiecție Stereo 70 și sunt rotunjite la 1 milimetru.

*** Distanța dintre puncte este formată din segmente cumulate ce sunt mai mici decât valoarea 1 milimetru.

**DATE DESPRE IMOBILUL NR. 3756**

Oficiul de Cadastru și Publicitate Imobiliară ARGES
Biroul de Cadastru și Publicitate Imobiliară Campulung

A. Partea I. Descrierea imobilului

TEREN Extravilan

Adresa: Jud. Arges, Punctul,,Fartana"

Nr. Crt	Nr cadastral Nr. topografic	Suprafața* (mp)	Observații / Referințe
A1	81752	1.547	Sector cadastral:1 Teren imprejmuit;

Construcții

Crt	Nr cadastral Nr. topografic	Adresa	Observații / Referințe
A1.1	81752-C1	Jud. Arges, Punctul,,Fartana"	Nr. niveluri:1; S. construita la sol:6 mp; S. construita desfasurata:6 mp; Anexa/Parter/1980-din lemn

B. Partea II. Proprietari și acte

Inscrieri privitoare la dreptul de proprietate și alte drepturi reale		Referințe
18741 / 14/06/2023		
Act Notarial nr. 1583, din 13/06/2023 emis de Simion Aurelia Maria;		
B1	Intabulare, drept de PROPRIETATE- bun propriu, dobandit prin Conventie, cota actuala 1/1, cota initiala 1/1 1) BANU SIMONA , necasatorita	A1, A1.1
Act Normativ nr. 17, din 17/03/2014 emis de Parlamentul Romaniei;		
B2	Imobil aflat sub incidenta art.3 alin.(1) din Legea 17/2014	A1, A1.1

C. Partea III. SARCINI .

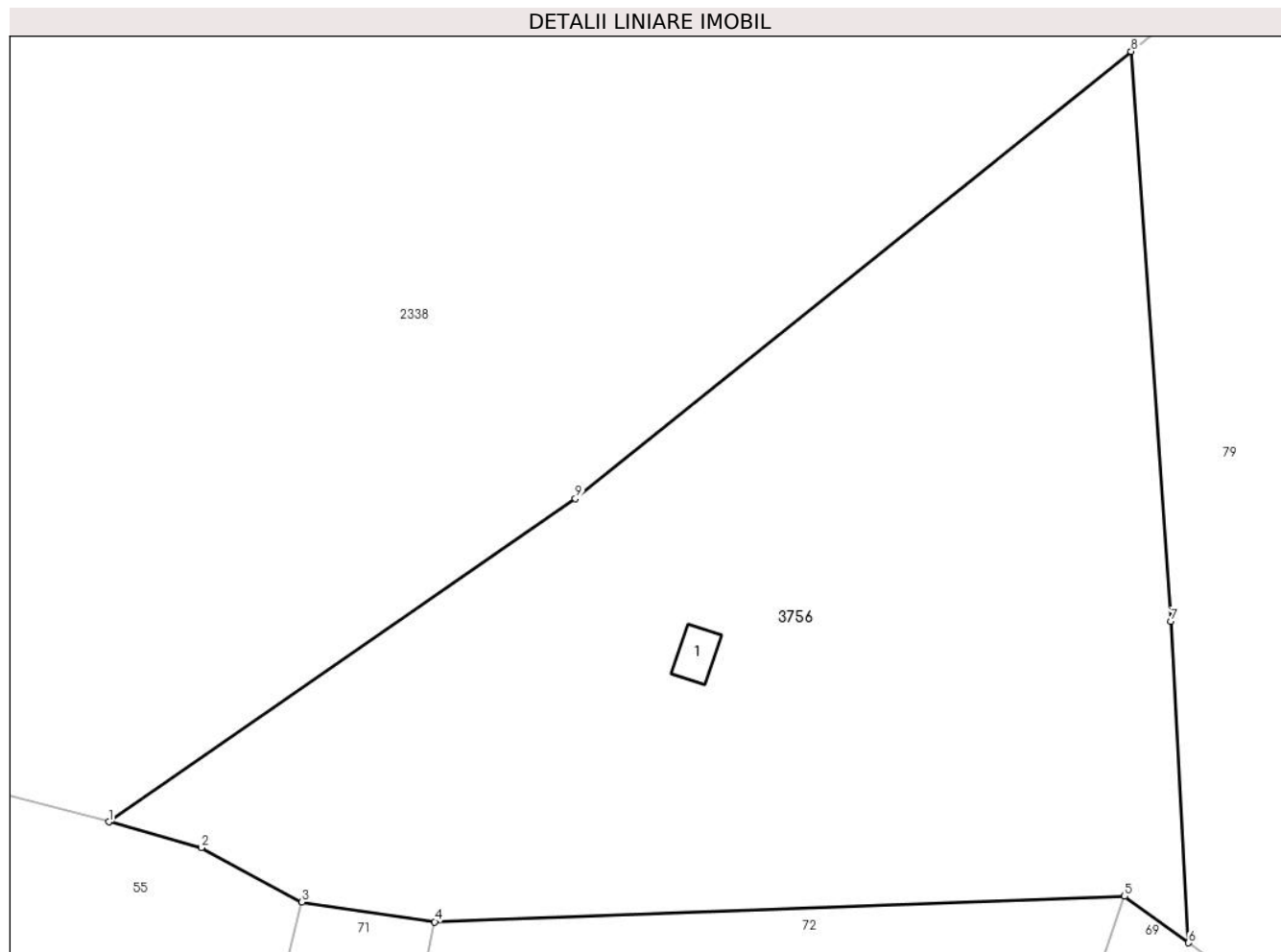
Inscrieri privind dezmembramintele dreptului de proprietate, drepturi reale de garanție și sarcini	Referințe
NU SUNT	

Anexa Nr. 1 La Partea I

Teren

Nr cadastral	Suprafața (mp)*	Observații / Referințe
81752	1.547	

* Suprafața este determinată în planul de proiecție Stereo 70.



Date referitoare la teren

Crt	Categorie folosință	Intra vilan	Suprafața (mp)	Tarla	Parcelă	Nr. topo	Observații / Referințe
1	faneata	NU	1.547	-	-	-	

Date referitoare la construcții

Crt	Număr	Destinație construcție	Supraf. (mp)	Situație juridică	Observații / Referințe
A1.1	81752-C1	construcții anexa	6	Cu acte	Nr. niveluri:1; S. construita la sol:6 mp; S. construita desfasurata:6 mp; Anexa/Parter/1980-din lemn

Lungime Segmente

1) Valorile lungimilor segmentelor sunt obținute din proiecție în plan.

Punct început	X / Y	Punct sfârșit	X / Y	Lungime segment (** (m)
1	505.685,907 416.931,174	2	505.691,128 416.929,715	5.421
2	505.691,128 416.929,715	3	505.696,824 416.926,64	6.473
3	505.696,824 416.926,64	4	505.704,336 416.925,527	7.594

Punct început	X / Y	Punct sfârșit	X / Y	Lungime segment (** (m)
4	505.704,336 416.925,527	5	505.743,339 416.926,969	39.03
5	505.743,339 416.926,969	6	505.746,962 416.924,345	4.473
6	505.746,962 416.924,345	7	505.745,966 416.942,495	18.177
7	505.745,966 416.942,495	8	505.743,71 416.974,69	32.274
8	505.743,71 416.974,69	9	505.712,287 416.949,431	40.317
9	505.712,287 416.949,431	1	505.685,907 416.931,174	32.081

** Lungimile segmentelor sunt determinate în planul de proiecție Stereo 70 și sunt rotunjite la 1 milimetru.

*** Distanța dintre puncte este formată din segmente cumulate ce sunt mai mici decât valoarea 1 milimetru.

**DATE DESPRE IMOBILUL NR. 3757**

Oficiul de Cadastru și Publicitate Imobiliară ARGES
 Biroul de Cadastru și Publicitate Imobiliară Campulung

A. Partea I. Descrierea imobilului

TEREN Extravilan

Adresa: Jud. Arges, Punct 'Poiana'

Nr. Crt	Nr cadastral Nr. topografic	Suprafața* (mp)	Observații / Referințe
A1	81480	Din acte: 2.050 Masurata: 2.094	Sector cadastral:17 Teren imprejmuit;

B. Partea II. Proprietari și acte

Inscrieri privitoare la dreptul de proprietate și alte drepturi reale		Referințe
6157 / 29/03/2021		
Act Notarial nr. 817, din 24/03/2021 emis de Simion Aurelia Maria;		
B5	Intabulare, drept de PROPRIETATE-bun comun, dobandit prin Conventie, cota actuala 1/1, cota initiala 1/1 1) ZIPIS MARIA-CRISTINA 2) ZIPIS ION, soti	A1

C. Partea III. SARCINI .

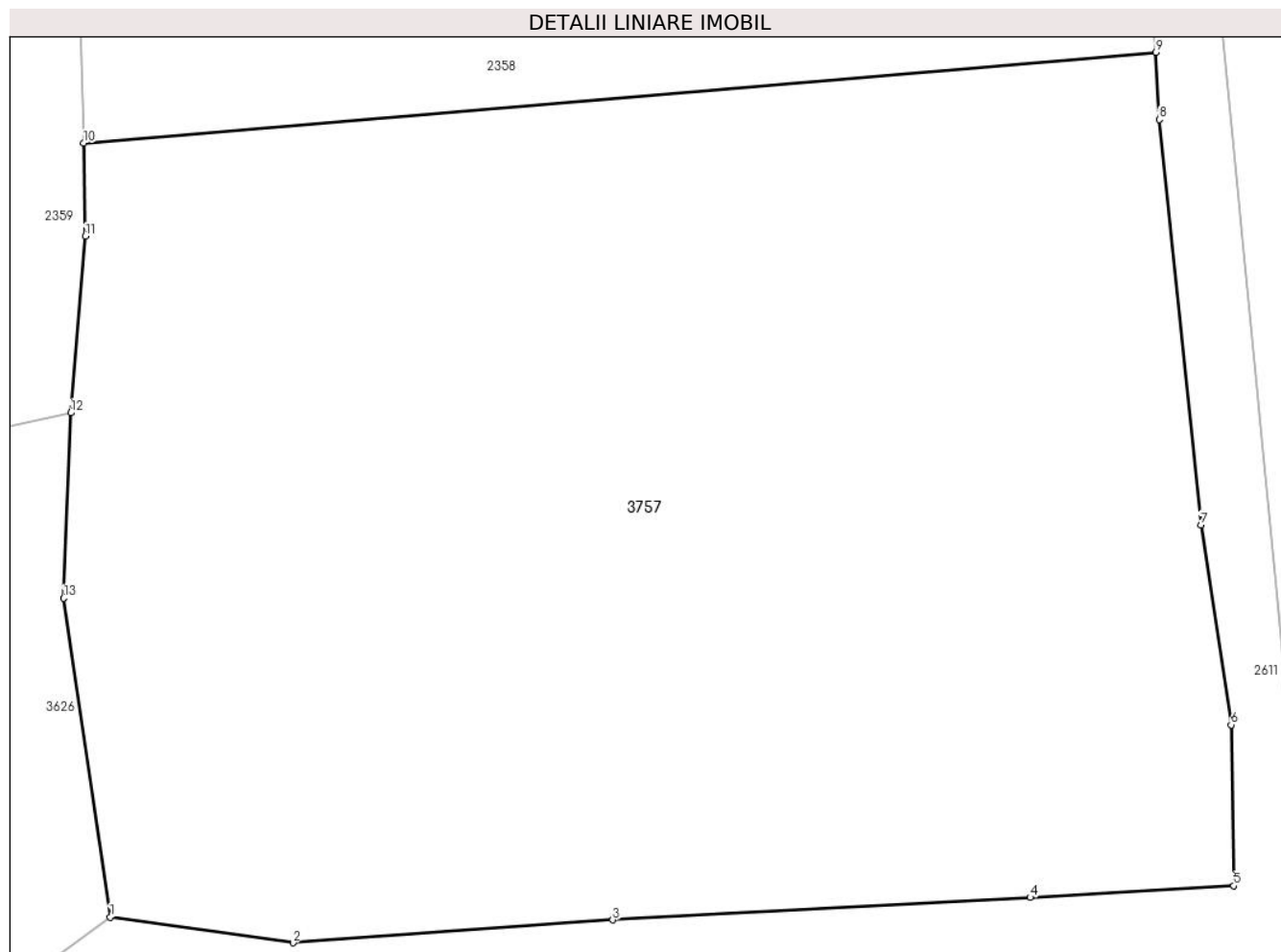
Inscrieri privind dezmembramintele dreptului de proprietate, drepturi reale de garanție și sarcini	Referințe
NU SUNT	

Anexa Nr. 1 La Partea I

Teren

Nr cadastral	Suprafața (mp)*	Observații / Referințe
81480	Din acte: 2.050 Masurata: 2.094	

* Suprafața este determinată în planul de proiecție Stereo 70.



Date referitoare la teren

Crt	Categorie folosință	Intravilan	Suprafața (mp)	Tarla	Parcelă	Nr. topo	Observații / Referințe
1	faneata	NU	1.050	-	-	-	
2	livada	NU	1.044	-	-	-	

Lungime Segmente

1) Valorile lungimilor segmentelor sunt obținute din proiecție în plan.

Punct început	X / Y	Punct sfârșit	X / Y	Lungime segment (** (m)
1	505.941,48 415.838,33	2	505.950,215 415.837,099	8.821
2	505.950,215 415.837,099	3	505.965,509 415.838,191	15.333
3	505.965,509 415.838,191	4	505.985,465 415.839,266	19.985
4	505.985,465 415.839,266	5	505.995,199 415.839,822	9.75

Punct început	X / Y	Punct sfârșit	X / Y	Lungime segment (** (m)
5	505.995,199 415.839,822	6	505.995,075 415.847,517	7.696
6	505.995,075 415.847,517	7	505.993,625 415.857,078	9.67
7	505.993,625 415.857,078	8	505.991,633 415.876,46	19.484
8	505.991,633 415.876,46	9	505.991,478 415.879,666	3.21
9	505.991,478 415.879,666	10	505.940,206 415.875,323	51.456
10	505.940,206 415.875,323	11	505.940,296 415.870,873	4.451
11	505.940,296 415.870,873	12	505.939,59 415.862,43	8.472
12	505.939,59 415.862,43	13	505.939,25 415.853,57	8.867
13	505.939,25 415.853,57	1	505.941,48 415.838,33	15.402

** Lungimile segmentelor sunt determinate în planul de proiecție Stereo 70 și sunt rotunjite la 1 milimetru.

*** Distanța dintre puncte este formată din segmente cumulate ce sunt mai mici decât valoarea 1 milimetru.

**DATE DESPRE IMOBILUL NR. 3758**

Oficiul de Cadastru și Publicitate Imobiliară ARGES
Biroul de Cadastru și Publicitate Imobiliară Campulung

A. Partea I. Descrierea imobilului

TEREN Extravilan

Adresa: Jud. Arges, Punct 'Chilii'

Nr. Crt	Nr cadastral Nr. topografic	Suprafața* (mp)	Observații / Referințe
A1	81011	Din acte: 41.004 Masurata: 41.029	Sector cadastral:19 Teren imprejmuit;

B. Partea II. Proprietari și acte

Inscrieri privitoare la dreptul de proprietate și alte drepturi reale		Referințe
16812 / 08/10/2018		
Act Administrativ nr. 145354, din 10/09/2018 emis de COMISIA JUDETEANA ARGES (act administrativ nr 3226 din 02.10.2018, emis de PRIMARIA COMUNEI MIOARELE;act administrativ nr 3230 din 02.10.2018, emis de PRIMARIA COMUNEI MIOARELE);		
B1	Intabulare, drept de PROPRIETATE, dobandit prin Lege, cota actuala 1/1, cota initiala 1/1 1) OBSTEA MOSNENILOR MATAOANI , CIF:18740940	A1
Act Normativ nr. 17, din 07/03/2014 emis de Parlamentul Romaniei;		
B2	Imobil aflat sub incidenta art.3 alin.(1) din Legea 17/2014	A1

C. Partea III. SARCINI .

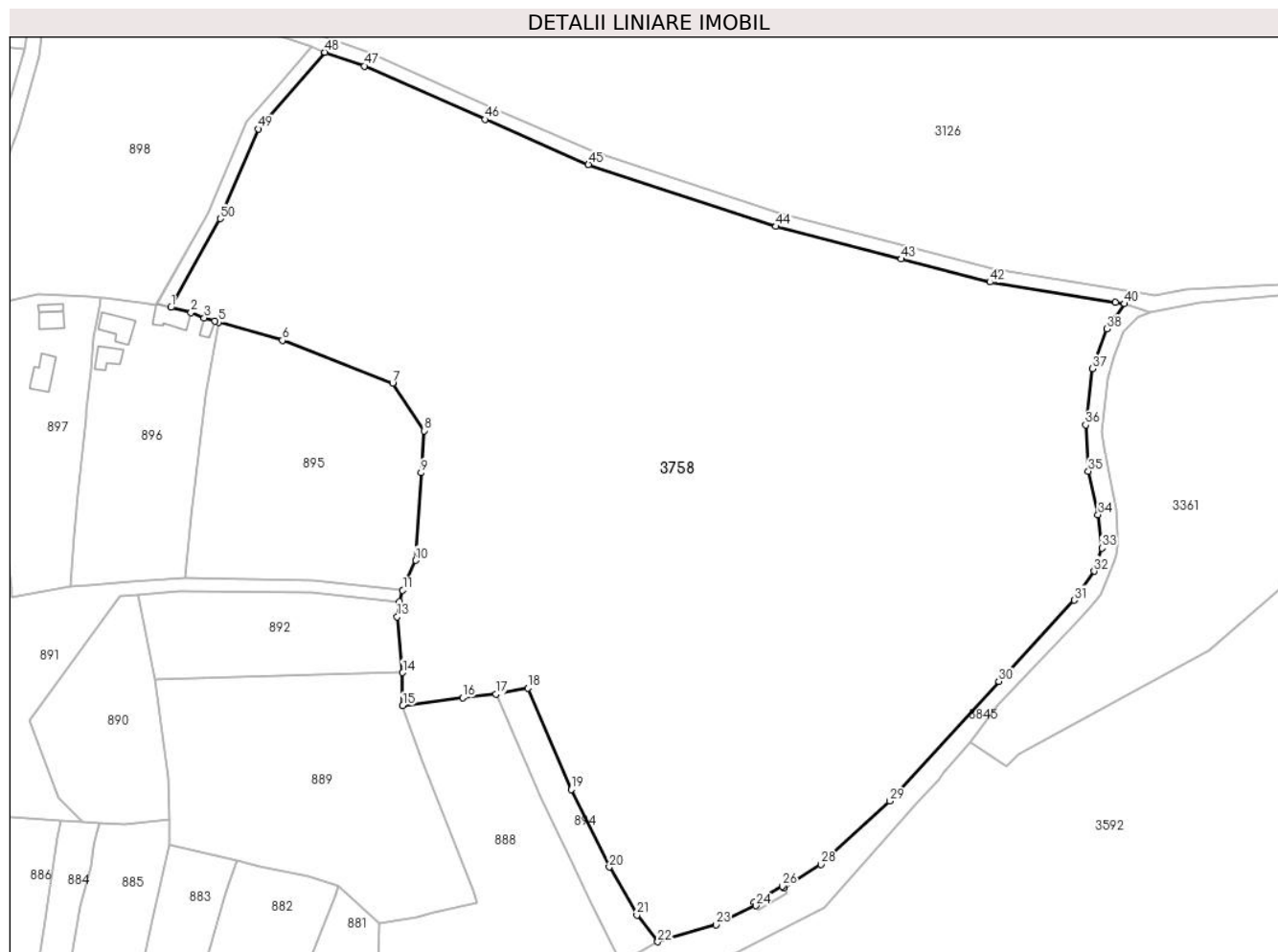
Inscrieri privind dezmembramintele dreptului de proprietate, drepturi reale de garanție și sarcini	Referințe
NU SUNT	

Anexa Nr. 1 La Partea I

Teren

Nr cadastral	Suprafața (mp)*	Observații / Referințe
81011	Din acte: 41.004 Masurata: 41.029	

* Suprafața este determinată în planul de proiecție Stereo 70.



Date referitoare la teren

Crt	Categorie folosință	Intravilan	Suprafața (mp)	Tarla	Parcelă	Nr. topo	Observații / Referințe
1	pasune	NU	41.029	3	-	-	

Lungime Segmente

1) Valorile lungimilor segmentelor sunt obținute din proiecție în plan.

Punct început	X / Y	Punct sfârșit	X / Y	Lungime segment	Punct început	X / Y	Punct sfârșit	X / Y	Lungime segment	Punct început	X / Y	Punct sfârșit	X / Y	Lungime segment
1	504.804,891 415.504,319	2	504.811,073 415.502,732	6.382	2	504.811,073 415.502,732	3	504.815,074 415.501,173	4.294	3	504.815,074 415.501,173	4	504.818,254 415.500,168	3.335
4	504.818,254 415.500,168	5	504.819,433 415.499,802	1.235	5	504.819,433 415.499,802	6	504.838,81 415.494,35	20.129	6	504.838,81 415.494,35	7	504.872,35 415.481,36	35.968
7	504.872,35 415.481,36	8	504.881,92 415.466,86	17.373	8	504.881,92 415.466,86	9	504.881,0 415.454,09	12.803	9	504.881,0 415.454,09	10	504.879,34 415.427,45	26.692
10	504.879,34 415.427,45	11	504.875,42 415.418,38	9.881	11	504.875,42 415.418,38	12	504.874,47 415.414,966	3.544	12	504.874,47 415.414,966	13	504.873,73 415.410,337	4.688
13	504.873,73 415.410,337	14	504.875,422 415.393,349	17.072	14	504.875,422 415.393,349	15	504.875,423 415.383,327	10.022	15	504.875,423 415.383,327	16	504.893,636 415.385,789	18.379

Punct început	X / Y	Punct sfârșit	X / Y	Lungime segment	Punct început	X / Y	Punct sfârșit	X / Y	Lungime segment	Punct început	X / Y	Punct sfârșit	X / Y	Lungime segment
16	504.893,636 415.385,789	17	504.903,772 415.386,789	10.185	17	504.903,772 415.386,789	18	504.913,429 415.388,67	9.838	18	504.913,429 415.388,67	19	504.926,655 415.357,822	33.564
19	504.926,655 415.357,822	20	504.938,238 415.334,282	26.235	20	504.938,238 415.334,282	21	504.946,631 415.319,713	16.814	21	504.946,631 415.319,713	22	504.952,966 415.311,565	10.321
22	504.952,966 415.311,565	23	504.970,65 415.316,742	18.426	23	504.970,65 415.316,742	24	504.982,755 415.322,543	13.423	24	504.982,755 415.322,543	25	504.982,234 415.323,449	1.045
25	504.982,234 415.323,449	26	504.990,916 415.328,446	10.017	26	504.990,916 415.328,446	27	504.991,258 415.327,902	0.643	27	504.991,258 415.327,902	28	505.002,641 415.335,079	13.457
28	505.002,641 415.335,079	29	505.023,551 415.354,348	28.435	29	505.023,551 415.354,348	30	505.056,679 415.390,689	49.175	30	505.056,679 415.390,689	31	505.079,563 415.415,37	33.658
31	505.079,563 415.415,37	32	505.085,727 415.424,17	10.744	32	505.085,727 415.424,17	33	505.087,992 415.431,21	7.395	33	505.087,992 415.431,21	34	505.086,864 415.441,314	10.167
34	505.086,864 415.441,314	35	505.083,913 415.454,584	13.594	35	505.083,913 415.454,584	36	505.083,124 415.468,64	14.078	36	505.083,124 415.468,64	37	505.085,188 415.485,683	17.168
37	505.085,188 415.485,683	38	505.089,544 415.497,782	12.859	38	505.089,544 415.497,782	39	505.091,653 415.500,789	3.673	39	505.091,653 415.500,789	40	505.094,915 415.505,438	5.679
40	505.094,915 415.505,438	41	505.092,187 415.505,877	2.763	41	505.092,187 415.505,877	42	505.053,985 415.512,021	38.693	42	505.053,985 415.512,021	43	505.026,976 415.519,007	27.898
43	505.026,976 415.519,007	44	504.988,891 415.528,943	39.36	44	504.988,891 415.528,943	45	504.931,914 415.547,737	59.997	45	504.931,914 415.547,737	46	504.900,483 415.561,451	34.293
46	504.900,483 415.561,451	47	504.863,792 415.577,679	40.12	47	504.863,792 415.577,679	48	504.851,777 415.581,85	12.718	48	504.851,777 415.581,85	49	504.831,498 415.558,547	30.891
49	504.831,498 415.558,547	50	504.819,897 415.531,295	29.618	50	504.819,897 415.531,295	1	504.804,891 415.504,319	30.869					

** Lungimile segmentelor sunt determinate în planul de proiecție Stereo 70 și sunt rotunjite la 1 milimetru.

*** Distanța dintre puncte este formată din segmente cumulate ce sunt mai mici decât valoarea 1 milimetru.

**DATE DESPRE IMOBILUL NR. 3759**

Oficiul de Cadastru și Publicitate Imobiliară ARGES
Biroul de Cadastru și Publicitate Imobiliară Campulung

A. Partea I. Descrierea imobilului

TEREN Necunoscut

Adresa: Loc. Matau, Jud. Arges, Punct 'Pestera'

Nr. Crt	Nr cadastral Nr. topografic	Suprafața* (mp)	Observații / Referințe
A1	81019	195.406	Sector cadastral:17 Teren neimprejmuit;

B. Partea II. Proprietari și acte

Inscrieri privitoare la dreptul de proprietate și alte drepturi reale		Referințe
15903 / 20/09/2018		
Act Administrativ nr. 139038, din 25/02/2009 emis de COMISIA JUDETEANA ARGES (act administrativ nr 3113 din 18.09.2018, emis de PRIMARIA COMUNEI MIOARELE;act administrativ nr 3114 din 18.09.2018, emis de PRIMARIA COMUNEI MIOARELE);		
B1	Intabulare, drept de PROPRIETATE, dobandit prin Lege, cota actuala 1/1, cota initiala 1/1 1) OBSTEA MOSNENILOR MATAOANI , CIF:18740940	A1
Act Normativ nr. 17, din 07/03/2014 emis de Parlamentul Romaniei;		
B2	Imobil aflat sub incidenta art.3 alin.(1) din Legea 17/2014	A1

C. Partea III. SARCINI .

Inscrieri privind dezmembramintele dreptului de proprietate, drepturi reale de garanție și sarcini	Referințe
NU SUNT	

Anexa Nr. 1 La Partea I

Teren

Nr cadastral	Suprafața (mp)*	Observații / Referințe
81019	195.406	

* Suprafața este determinată în planul de proiecție Stereo 70.

DETALII LINIARE IMOBIL



Date referitoare la teren

Crt	Categorie folosință	Intravilan	Suprafața (mp)	Tarla	Parcelă	Nr. topo	Observații / Referințe
1	pasune	DA	1.566	8	4,46,47	-	
2	pasune	NU	193.840	8	4,46,47	-	

Lungime Segmente

1) Valorile lungimilor segmentelor sunt obținute din proiecție în plan.

Punct început	X / Y	Punct sfârșit	X / Y	Lungime segment	Punct început	X / Y	Punct sfârșit	X / Y	Lungime segment	Punct început	X / Y	Punct sfârșit	X / Y	Lungime segment
1	506.003,289 415.757,136	2	506.001,977 415.765,882	8.844	2	506.001,977 415.765,882	3	506.009,183 415.772,311	9.657	3	506.009,183 415.772,311	4	506.016,39 415.786,454	15.873
4	506.016,39 415.786,454	5	505.996,46 415.836,132	53.527	5	505.996,46 415.836,132	6	505.947,047 415.831,549	49.625	6	505.947,047 415.831,549	7	505.922,805 415.816,657	28.451
7	505.922,805 415.816,657	8	505.891,43 415.806,504	32.977	8	505.891,43 415.806,504	9	505.859,533 415.802,513	32.146	9	505.859,533 415.802,513	10	505.795,683 415.790,524	64.966
10	505.795,683 415.790,524	11	505.781,696 415.793,314	14.263	11	505.781,696 415.793,314	12	505.784,439 415.796,846	4.472	12	505.784,439 415.796,846	13	505.757,499 415.853,036	62.314
13	505.757,499 415.853,036	14	505.739,819 415.884,846	36.393	14	505.739,819 415.884,846	15	505.763,986 415.918,833	41.703	15	505.763,986 415.918,833	16	505.774,166 415.933,15	17.567

Punct început	X / Y	Punct sfârșit	X / Y	Lungime segment	Punct început	X / Y	Punct sfârșit	X / Y	Lungime segment	Punct început	X / Y	Punct sfârșit	X / Y	Lungime segment
16	505.774,166 415.933,15	17	505.798,394 415.967,224	41.809	17	505.798,394 415.967,224	18	505.815,439 415.991,196	29.414	18	505.815,439 415.991,196	19	505.845,039 415.992,816	29.644
19	505.845,039 415.992,816	20	505.864,516 415.959,258	38.801	20	505.864,516 415.959,258	21	505.865,069 415.958,306	1.101	21	505.865,069 415.958,306	22	505.864,269 415.942,616	15.71
22	505.864,269 415.942,616	23	505.894,489 415.947,356	30.589	23	505.894,489 415.947,356	24	505.916,559 415.933,976	25.809	24	505.916,559 415.933,976	25	505.927,939 415.921,099	17.185
25	505.927,939 415.921,099	26	505.929,179 415.919,696	1.872	26	505.929,179 415.919,696	27	505.990,297 415.925,631	61.405	27	505.990,297 415.925,631	28	505.998,579 415.840,346	85.686
28	505.998,579 415.840,346	29	505.998,648 415.840,177	0.183	29	505.998,648 415.840,177	30	506.020,779 415.786,257	58.285	30	506.020,779 415.786,257	31	506.012,406 415.769,826	18.441
31	506.012,406 415.769,826	32	506.006,253 415.764,337	8.246	32	506.006,253 415.764,337	33	506.007,075 415.758,861	5.537	33	506.007,075 415.758,861	34	506.007,078 415.758,86	0.003
34	506.007,078 415.758,86	35	506.012,137 415.761,163	5.559	35	506.012,137 415.761,163	36	506.017,309 415.763,526	5.686	36	506.017,309 415.763,526	37	506.033,949 415.782,606	25.317
37	506.033,949 415.782,606	38	506.055,229 415.797,656	26.064	38	506.055,229 415.797,656	39	506.057,366 415.809,895	12.424	39	506.057,366 415.809,895	40	506.059,224 415.820,541	10.807
40	506.059,224 415.820,541	41	506.061,385 415.832,783	12.431	41	506.061,385 415.832,783	42	506.064,078 415.842,877	10.447	42	506.064,078 415.842,877	43	506.068,961 415.867,435	25.039
43	506.068,961 415.867,435	44	506.081,9 415.896,754	32.047	44	506.081,9 415.896,754	45	506.094,949 415.922,23	28.623	45	506.094,949 415.922,23	46	506.088,049 415.963,426	41.77
46	506.088,049 415.963,426	47	506.073,849 415.992,486	32.344	47	506.073,849 415.992,486	48	506.066,609 416.018,206	26.72	48	506.066,609 416.018,206	49	506.025,079 416.048,456	51.379
49	506.025,079 416.048,456	50	506.006,309 416.026,606	28.805	50	506.006,309 416.026,606	51	505.986,789 416.009,466	25.977	51	505.986,789 416.009,466	52	505.918,849 416.002,206	68.327
52	505.918,849 416.002,206	53	505.898,539 416.035,016	38.587	53	505.898,539 416.035,016	54	505.882,179 416.066,646	35.61	54	505.882,179 416.066,646	55	505.845,969 416.101,886	50.527
55	505.845,969 416.101,886	56	505.817,116 416.126,274	37.779	56	505.817,116 416.126,274	57	505.814,349 416.122,163	4.955	57	505.814,349 416.122,163	58	505.789,389 416.081,126	48.032
58	505.789,389 416.081,126	59	505.715,291 416.049,82	80.44	59	505.715,291 416.049,82	60	505.701,208 416.015,314	37.269	60	505.701,208 416.015,314	61	505.638,767 416.065,344	80.012
61	505.638,767 416.065,344	62	505.523,369 416.160,616	149.644	62	505.523,369 416.160,616	63	505.480,599 416.190,966	52.444	63	505.480,599 416.190,966	64	505.475,309 416.213,246	22.899
64	505.475,309 416.213,246	65	505.512,229 416.263,846	62.637	65	505.512,229 416.263,846	66	505.486,819 416.322,056	63.514	66	505.486,819 416.322,056	67	505.453,999 416.339,916	37.365
67	505.453,999 416.339,916	68	505.342,569 416.386,866	120.917	68	505.342,569 416.386,866	69	505.328,676 416.387,232	13.898	69	505.328,676 416.387,232	70	505.363,082 416.353,355	48.285
70	505.363,082 416.353,355	71	505.422,044 416.322,314	66.634	71	505.422,044 416.322,314	72	505.442,956 416.308,591	25.013	72	505.442,956 416.308,591	73	505.460,065 416.290,946	24.578
73	505.460,065 416.290,946	74	505.472,682 416.270,525	24.004	74	505.472,682 416.270,525	75	505.476,388 416.251,208	19.669	75	505.476,388 416.251,208	76	505.467,27 416.211,547	40.696
76	505.467,27 416.211,547	77	505.465,951 416.194,753	16.846	77	505.465,951 416.194,753	78	505.483,53 416.113,627	83.009	78	505.483,53 416.113,627	79	505.489,357 416.087,258	27.005
79	505.489,357 416.087,258	80	505.491,295 416.038,144	49.152	80	505.491,295 416.038,144	81	505.507,447 415.991,303	49.548	81	505.507,447 415.991,303	82	505.504,972 415.945,1	46.269
82	505.504,972 415.945,1	83	505.508,644 415.907,3	37.978	83	505.508,644 415.907,3	84	505.491,06 415.863,378	47.311	84	505.491,06 415.863,378	85	505.488,29 415.838,476	25.056
85	505.488,29 415.838,476	86	505.523,044 415.771,924	75.08	86	505.523,044 415.771,924	87	505.573,446 415.725,676	68.405	87	505.573,446 415.725,676	88	505.587,926 415.713,323	19.033
88	505.587,926 415.713,323	89	505.591,934 415.707,024	7.466	89	505.591,934 415.707,024	90	505.591,198 415.695,652	11.396	90	505.591,198 415.695,652	91	505.588,253 415.680,027	15.9
91	505.588,253 415.680,027	92	505.672,802 415.646,853	90.824	92	505.672,802 415.646,853	93	505.682,722 415.621,309	27.403	93	505.682,722 415.621,309	94	505.658,229 415.607,466	28.134
94	505.658,229 415.607,466	95	505.680,039 415.566,216	46.661	95	505.680,039 415.566,216	96	505.684,859 415.541,626	25.058	96	505.684,859 415.541,626	97	505.709,862 415.526,687	29.126
97	505.709,862 415.526,687	98	505.786,372 415.516,788	77.148	98	505.786,372 415.516,788	99	505.851,764 415.489,476	70.866	99	505.851,764 415.489,476	100	505.859,115 415.505,898	17.992
100	505.859,115 415.505,898	101	505.864,974 415.518,987	14.34	101	505.864,974 415.518,987	102	505.877,239 415.546,386	30.019	102	505.877,239 415.546,386	103	505.885,589 415.555,926	12.678
103	505.885,589 415.555,926	104	505.898,17 415.570,298	19.101	104	505.898,17 415.570,298	105	505.907,643 415.581,12	14.382	105	505.907,643 415.581,12	106	505.918,729 415.593,786	16.832
106	505.918,729 415.593,786	107	505.925,289 415.608,746	16.335	107	505.925,289 415.608,746	108	505.929,241 415.615,846	8.126	108	505.929,241 415.615,846	109	505.943,379 415.641,246	29.07
109	505.943,379 415.641,246	110	505.949,333 415.648,781	9.603	110	505.949,333 415.648,781	111	505.954,939 415.655,876	9.042	111	505.954,939 415.655,876	112	505.960,969 415.665,846	11.652
112	505.960,969 415.665,846	113	505.930,08 415.653,796	33.156	113	505.930,08 415.653,796	114	505.917,059 415.648,716	13.977	114	505.917,059 415.648,716	115	505.903,783 415.636,97	17.726

Punct început	X / Y	Punct sfârșit	X / Y	Lungime segment	Punct început	X / Y	Punct sfârșit	X / Y	Lungime segment	Punct început	X / Y	Punct sfârșit	X / Y	Lungime segment
115	505.903,783 415.636,97	116	505.877,875 415.615,847	33.428	116	505.877,875 415.615,847	117	505.862,284 415.602,02	20.839	117	505.862,284 415.602,02	118	505.857,261 415.599,854	5.47
118	505.857,261 415.599,854	119	505.844,5 415.599,874	12.761	119	505.844,5 415.599,874	120	505.841,668 415.619,83	20.156	120	505.841,668 415.619,83	121	505.838,588 415.626,713	7.541
121	505.838,588 415.626,713	122	505.825,235 415.640,257	19.02	122	505.825,235 415.640,257	123	505.808,802 415.676,258	39.574	123	505.808,802 415.676,258	124	505.798,85 415.688,732	15.958
124	505.798,85 415.688,732	125	505.792,139 415.695,463	9.505	125	505.792,139 415.695,463	126	505.779,106 415.707,221	17.553	126	505.779,106 415.707,221	127	505.776,292 415.732,859	25.792
127	505.776,292 415.732,859	128	505.774,669 415.747,646	14.876	128	505.774,669 415.747,646	129	505.785,449 415.764,926	20.367	129	505.785,449 415.764,926	130	505.847,589 415.788,956	66.624
130	505.847,589 415.788,956	131	505.862,169 415.792,516	15.008	131	505.862,169 415.792,516	132	505.881,052 415.793,99	18.94	132	505.881,052 415.793,99	133	505.919,579 415.796,996	38.644
133	505.919,579 415.796,996	134	505.933,599 415.800,776	14.521	134	505.933,599 415.800,776	135	505.953,689 415.803,036	20.217	135	505.953,689 415.803,036	136	505.976,569 415.796,566	23.777
136	505.976,569 415.796,566	137	505.981,239 415.799,056	5.292	137	505.981,239 415.799,056	138	505.989,899 415.781,016	20.011	138	505.989,899 415.781,016	139	505.989,699 415.771,146	9.872
139	505.989,699 415.771,146	1	506.003,289 415.757,136	19.518										

** Lungimile segmentelor sunt determinate în planul de proiecție Stereo 70 și sunt rotunjite la 1 milimetru.

*** Distanța dintre puncte este formată din segmente cumulate ce sunt mai mici decât valoarea 1 milimetru.

**DATE DESPRE IMOBILUL NR. 3760**

Oficiul de Cadastru și Publicitate Imobiliară ARGES
Biroul de Cadastru și Publicitate Imobiliară Campulung

A. Partea I. Descrierea imobilului

TEREN Extravilan

Adresa: Jud. Arges, Punct 'Bucium'

Nr. Crt	Nr cadastral Nr. topografic	Suprafața* (mp)	Observații / Referințe
A1	81407	1.032	Sector cadastral:22 Teren neimprejmuit;

B. Partea II. Proprietari și acte

Inscrieri privitoare la dreptul de proprietate și alte drepturi reale	Referințe
19961 / 17/09/2021	
Act Notarial nr. Contract de donatie aut.1639, din 16/09/2021 emis de GENOIU ILIOARA;	
B5 Intabulare, drept de PROPRIETATE-bun propriu, dobandit prin Conventie, cota actuala 1/1, cota initiala 1/1 1) MATEESCU TIBERIU-FLORIN	A1

C. Partea III. SARCINI .

Inscrieri privind dezmembramintele dreptului de proprietate, drepturi reale de garanție și sarcini	Referințe
NU SUNT	

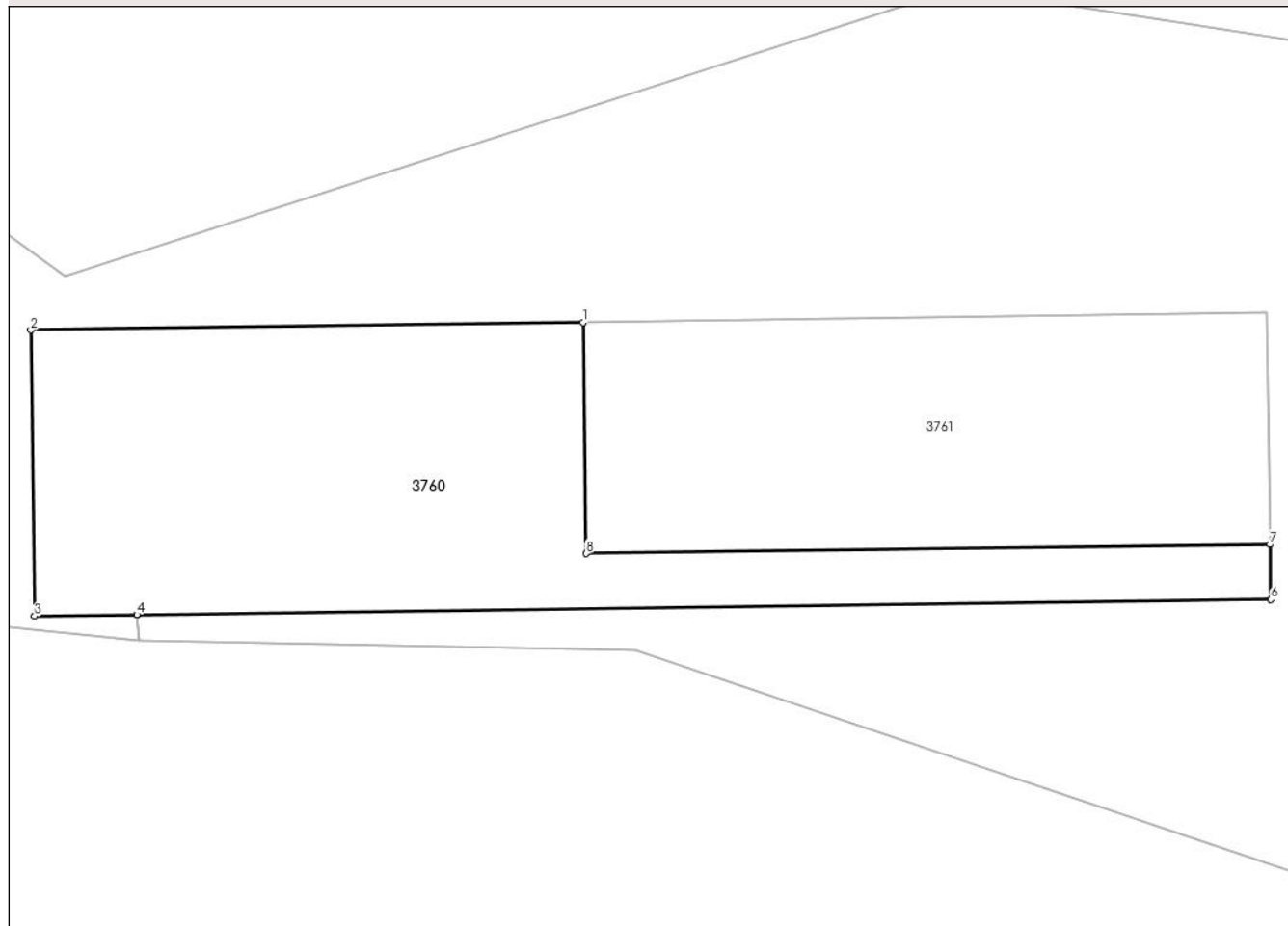
Anexa Nr. 1 La Partea I

Teren

Nr cadastral	Suprafața (mp)*	Observații / Referințe
81407	1.032	

* Suprafața este determinată în planul de proiecție Stereo 70.

DETALII LINIARE IMOBIL



Date referitoare la teren

Crt	Categorie folosință	Intravilan	Suprafața (mp)	Tarla	Parcelă	Nr. topo	Observații / Referințe
1	padure	NU	1.032	-	-	-	

Lungime Segmente

1) Valorile lungimilor segmentelor sunt obținute din proiecție în plan.

Punct început	X / Y	Punct sfârșit	X / Y	Lungime segment (** (m)
1	505.187,155 415.089,652	2	505.147,047 415.089,092	40.112
2	505.147,047 415.089,092	3	505.147,314 415.068,329	20.765
3	505.147,314 415.068,329	4	505.154,745 415.068,428	7.432
4	505.154,745 415.068,428	5	505.154,748 415.068,428	0.003
5	505.154,748 415.068,428	6	505.237,107 415.069,529	82.366

Punct început	X / Y	Punct sfârșit	X / Y	Lungime segment (** (m)
6	505.237,107 415.069,529	7	505.237,056 415.073,529	4.0
7	505.237,056 415.073,529	8	505.187,38 415.072,871	49.68
8	505.187,38 415.072,871	1	505.187,155 415.089,652	16.783

** Lungimile segmentelor sunt determinate în planul de proiecție Stereo 70 și sunt rotunjite la 1 milimetru.

*** Distanța dintre puncte este formată din segmente cumulate ce sunt mai mici decât valoarea 1 milimetru.

**DATE DESPRE IMOBILUL NR. 3761**

Oficiul de Cadastru și Publicitate Imobiliară ARGES
Biroul de Cadastru și Publicitate Imobiliară Campulung

A. Partea I. Descrierea imobilului

TEREN Extravilan

Adresa: Jud. Arges, Punct 'Bucium'

Nr. Crt	Nr cadastral Nr. topografic	Suprafața* (mp)	Observații / Referințe
A1	81406	835	Sector cadastral:22 Teren neimprejmuit;

B. Partea II. Proprietari și acte

Inscrieri privitoare la dreptul de proprietate și alte drepturi reale	Referințe
8301 / 21/04/2021	
Act Notarial nr. Contract de donatie aut.526, din 19/04/2021 emis de Iliescu Floarea;	
B4	Intabulare, drept de PROPRIETATE-bun propriu, dobandit prin Conventie, cota actuala 1/1, cota initiala 1/1
	1) MATEESCU TIBERIU-FLORIN

C. Partea III. SARCINI .

Inscrieri privind dezmembramintele dreptului de proprietate, drepturi reale de garanție și sarcini	Referințe
NU SUNT	

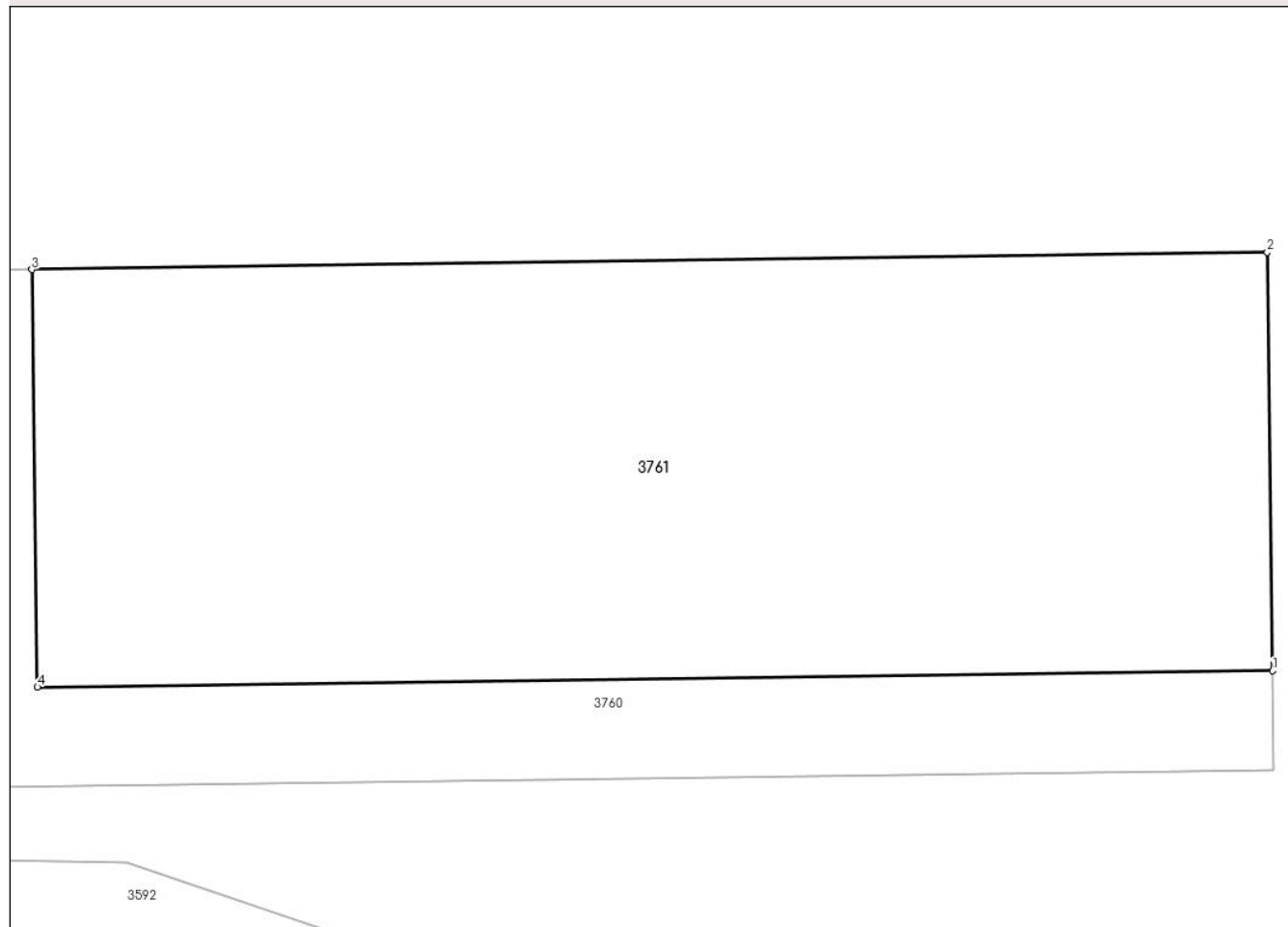
Anexa Nr. 1 La Partea I

Teren

Nr cadastral	Suprafața (mp)*	Observații / Referințe
81406	835	

* Suprafața este determinată în planul de proiecție Stereo 70.

DETALII LINIARE IMOBIL



Date referitoare la teren

Crt	Categorie folosință	Intra vilan	Suprafața (mp)	Tarla	Parcelă	Nr. topo	Observații / Referințe
1	padure	NU	835	-	-	-	

Lungime Segmente

1) Valorile lungimilor segmentelor sunt obținute din proiecție în plan.

Punct început	X / Y	Punct sfârșit	X / Y	Lungime segment (** (m)
1	505.237,056 415.073,529	2	505.236,839 415.090,346	16.818
2	505.236,839 415.090,346	3	505.187,155 415.089,652	49.689
3	505.187,155 415.089,652	4	505.187,38 415.072,871	16.783
4	505.187,38 415.072,871	1	505.237,056 415.073,529	49.68

** Lungimile segmentelor sunt determinate în planul de proiecție Stereo 70 și sunt rotunjite la 1 milimetru.

***** Distanţa dintre puncte este formată din segmente cumulate ce sunt mai mici decât valoarea 1 milimetru.**

**DATE DESPRE IMOBILUL NR. 3762**

Oficiul de Cadastru și Publicitate Imobiliară ARGES
Biroul de Cadastru și Publicitate Imobiliară Campulung

A. Partea I. Descrierea imobilului

TEREN Extravilan

Adresa: Jud. Arges

Nr. Crt	Nr cadastral Nr. topografic	Suprafața* (mp)	Observații / Referințe
A1		4.533	Sector cadastral:22 Teren neimprejmuit;

B. Partea II. Proprietari și acte

Inscrieri privitoare la dreptul de proprietate și alte drepturi reale		Referințe
/		
Act Administrativ nr. 4926, din 11/11/2024 emis de PRIMĂRIA COMUNEI MIOARELE;		
B1	Inscrierea posesiei, drept de PROPRIETATE, dobandit prin Lege, cota actuala 1/1, cota initiala 1/1 1) NEIDENTIFICAT NEIDENTIFICAT	A1
Act Normativ nr. 7, din 13/03/1996 emis de PARLAMENTUL ROMÂNIEI (art.13);		
B2	Se notează mențiunea de proprietar neidentificat	A1

C. Partea III. SARCINI .

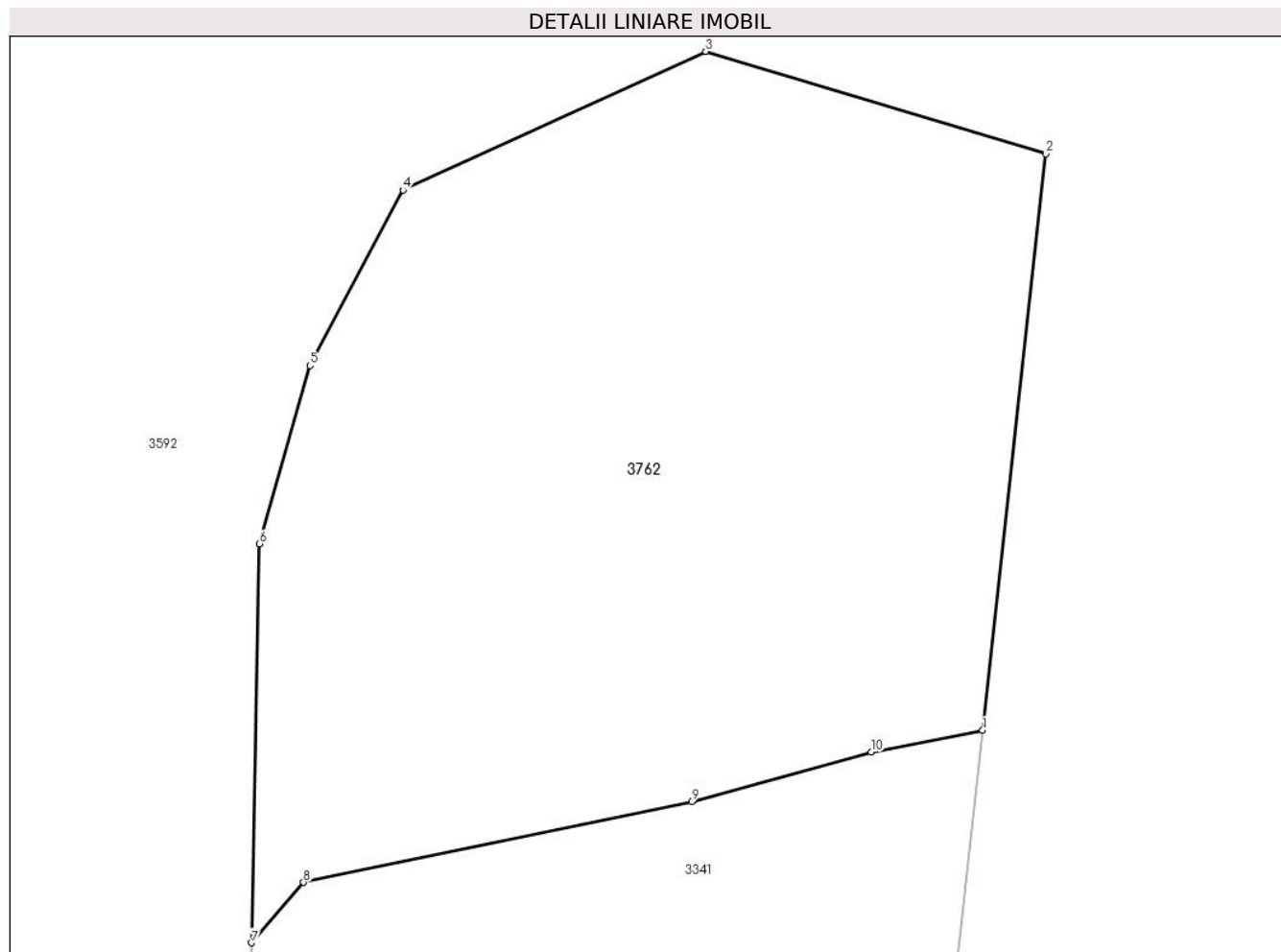
Inscrieri privind dezmembramintele dreptului de proprietate, drepturi reale de garanție și sarcini	Referințe
NU SUNT	

Anexa Nr. 1 La Partea I

Teren

Nr cadastral	Suprafața (mp)*	Observații / Referințe
	4.533	

* Suprafața este determinată în planul de proiecție Stereo 70.



Date referitoare la teren

Crt	Categorie folosință	Intra vilan	Suprafața (mp)	Tarla	Parcelă	Nr. topo	Observații / Referințe
1	faneata	NU	4.533	-	-	-	

Lungime Segmente

1) Valorile lungimilor segmentelor sunt obținute din proiecție în plan.

Punct început	X / Y	Punct sfârșit	X / Y	Lungime segment (** (m)
1	504.973,036 414.776,813	2	504.979,065 414.831,781	55.298
2	504.979,065 414.831,781	3	504.946,597 414.841,55	33.906
3	504.946,597 414.841,55	4	504.917,709 414.828,32	31.773
4	504.917,709 414.828,32	5	504.908,82 414.811,6	18.936
5	504.908,82 414.811,6	6	504.904,001 414.794,613	17.657

Punct început	X / Y	Punct sfârșit	X / Y	Lungime segment (** (m)
6	504.904,001 414.794,613	7	504.903,236 414.756,561	38.06
7	504.903,236 414.756,561	8	504.908,195 414.762,316	7.597
8	504.908,195 414.762,316	9	504.945,254 414.770,018	37.851
9	504.945,254 414.770,018	10	504.962,404 414.774,753	17.792
10	504.962,404 414.774,753	1	504.973,036 414.776,813	10.83

** Lungimile segmentelor sunt determinate în planul de proiecție Stereo 70 și sunt rotunjite la 1 milimetru.

*** Distanța dintre puncte este formată din segmente cumulate ce sunt mai mici decât valoarea 1 milimetru.

**DATE DESPRE IMOBILUL NR. 3763**

Oficiul de Cadastru și Publicitate Imobiliară ARGES
Biroul de Cadastru și Publicitate Imobiliară Campulung

A. Partea I. Descrierea imobilului

TEREN Extravilan

Adresa: Jud. Arges, punct "Razor"

Nr. Crt	Nr cadastral Nr. topografic	Suprafața* (mp)	Observații / Referințe
A1	80672	Din acte: 7.465 Masurata: 7.483	Sector cadastral:31 Teren imprejmuit;

B. Partea II. Proprietari și acte

Inscrieri privitoare la dreptul de proprietate și alte drepturi reale	Referințe
16755 / 27/11/2015	
Act Notarial nr. (contract de vanzare cumparare) nr. 1487, din 21/03/1994 emis de NOTARIATUL DE STAT LOCAL CAMPULUNG (act administrativ (adeverinta) nr. 4168/18-11-2015 emis de PRIMARIA MIOARELE; act administrativ (certificat de atestare fiscala) nr. 4167/18-11-2015 emis de PRIMARIA MIOARELE;);	
B1	A1
Intabulare, drept de PROPRIETATE, dobandit prin Conventie, cota actuala 1/1, cota initiala 1/1	
1) PIRNUTA MOISE	
2) PIRNUTA STELIANA, soti	

C. Partea III. SARCINI .

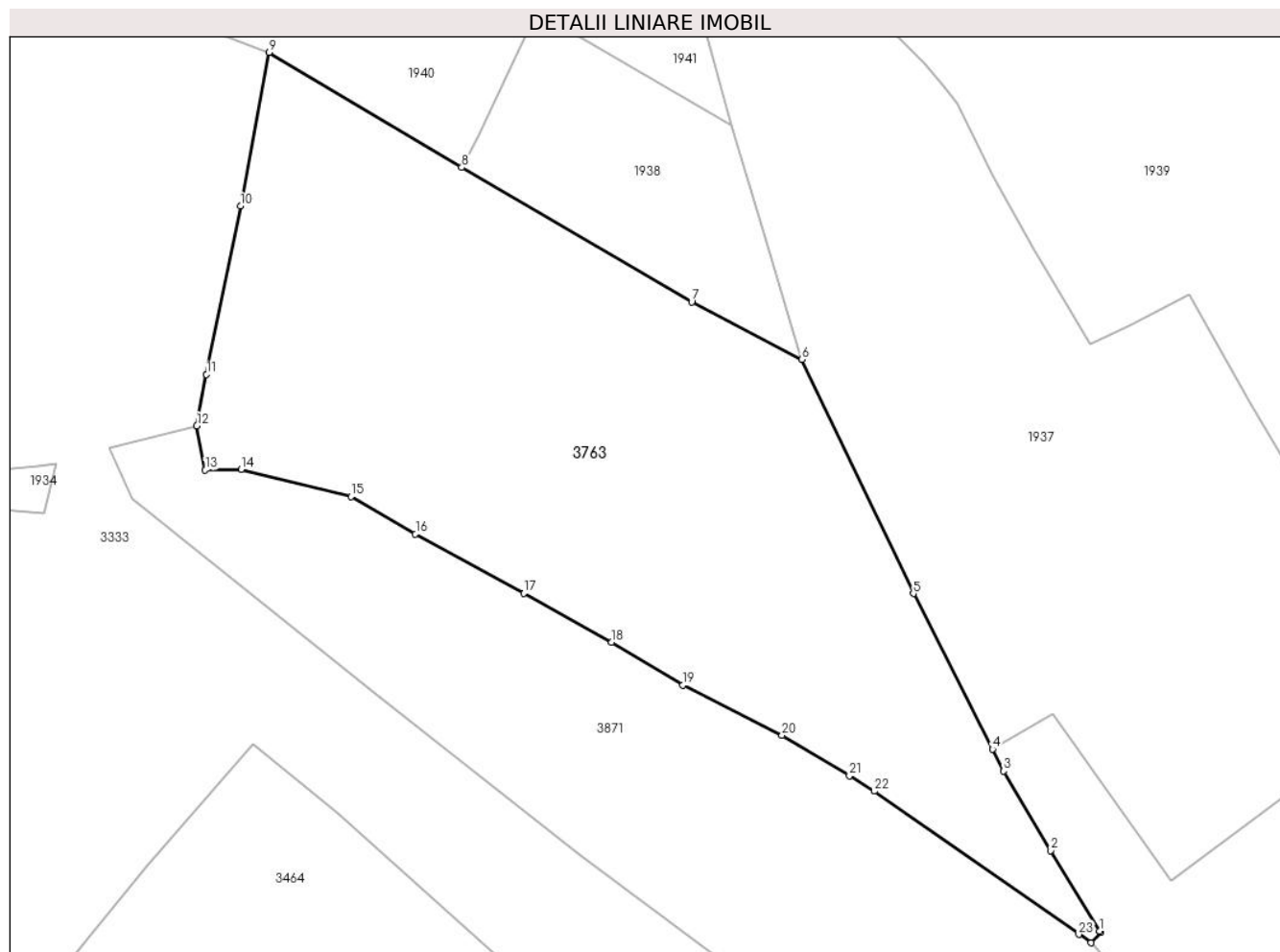
Inscrieri privind dezmembramintele dreptului de proprietate, drepturi reale de garanție și sarcini	Referințe
NU SUNT	

Anexa Nr. 1 La Partea I

Teren

Nr cadastral	Suprafața (mp)*	Observații / Referințe
80672	Din acte: 7.465 Masurata: 7.483	

* Suprafața este determinată în planul de proiecție Stereo 70.



Date referitoare la teren

Crt	Categorie folosință	Intra vilan	Suprafața (mp)	Tarla	Parcelă	Nr. topo	Observații / Referințe
1	livada	NU	5.083	-	-	-	
2	faneata	NU	1.934	-	-	-	
3	arabil	NU	466	-	-	-	

Lungime Segmente

1) Valorile lungimilor segmentelor sunt obținute din proiecție în plan.

Punct început	X / Y	Punct sfârșit	X / Y	Lungime segment (** (m)
1	508.325,66 412.738,87	2	508.317,61 412.752,02	15.418
3	508.309,95 412.765,01	4	508.308,146 412.768,572	3.993
5	508.295,21 412.793,97	6	508.277,04 412.832,17	42.301

Punct început	X / Y	Punct sfârșit	X / Y	Lungime segment (** (m)
2	508.317,61 412.752,02	3	508.309,95 412.765,01	15.08
4	508.308,146 412.768,572	5	508.295,21 412.793,97	28.503
6	508.277,04 412.832,17	7	508.259,03 412.841,56	20.311

Punct început	X / Y	Punct sfârșit	X / Y	Lungime segment (** (m)
7	508.259,03 412.841,56	8	508.221,497 412.863,518	43.484
9	508.190,05 412.882,31	10	508.185,38 412.857,22	25.521
11	508.179,82 412.829,73	12	508.178,23 412.821,34	8.539
13	508.179,62 412.814,13	14	508.185,45 412.814,26	5.831
15	508.203,41 412.809,82	16	508.213,94 412.803,72	12.169
17	508.231,6 412.793,99	18	508.245,95 412.786,04	16.405
19	508.257,58 412.779,0	20	508.273,78 412.770,86	18.13
21	508.284,8 412.764,21	22	508.288,83 412.761,73	4.732
23	508.322,24 412.738,32	24	508.324,196 412.736,969	2.377
25	508.325,792 412.738,653	1	508.325,66 412.738,87	0.254

Punct început	X / Y	Punct sfârșit	X / Y	Lungime segment (** (m)
8	508.221,497 412.863,518	9	508.190,05 412.882,31	36.634
10	508.185,38 412.857,22	11	508.179,82 412.829,73	28.047
12	508.178,23 412.821,34	13	508.179,62 412.814,13	7.343
14	508.185,45 412.814,26	15	508.203,41 412.809,82	18.501
16	508.213,94 412.803,72	17	508.231,6 412.793,99	20.163
18	508.245,95 412.786,04	19	508.257,58 412.779,0	13.595
20	508.273,78 412.770,86	21	508.284,8 412.764,21	12.871
22	508.288,83 412.761,73	23	508.322,24 412.738,32	40.795
24	508.324,196 412.736,969	25	508.325,792 412.738,653	2.32

** Lungimile segmentelor sunt determinate în planul de proiecție Stereo 70 și sunt rotunjite la 1 milimetru.

*** Distanța dintre puncte este formată din segmente cumulate ce sunt mai mici decât valoarea 1 milimetru.

**DATE DESPRE IMOBILUL NR. 3764**

Oficiul de Cadastru și Publicitate Imobiliară ARGES
Biroul de Cadastru și Publicitate Imobiliară Campulung

A. Partea I. Descrierea imobilului

TEREN Necunoscut

Adresa: Loc. Matau, Jud. Arges

Nr. Crt	Nr cadastral Nr. topografic	Suprafața* (mp)	Observații / Referințe
A1		5.012	Sector cadastral:29 Teren imprejmuit;

Construcții

Crt	Nr cadastral Nr. topografic	Adresa	Observații / Referințe
A1.1		Loc. Matau, Jud. Arges	Nr. niveluri:1; S. construita la sol:44 mp;

B. Partea II. Proprietari și acte

Inscrieri privitoare la dreptul de proprietate și alte drepturi reale	Referințe
/	
Act Administrativ nr. 4926, din 11/11/2024 emis de PRIMĂRIA COMUNEI MIOARELE;	
B1	Inscrierea posesiei, drept de PROPRIETATE, dobandit prin Lege, cota actuala 1/1, cota initiala 1/1 1) NEIDENTIFICAT NEIDENTIFICAT
	A1, A1.1
Act Normativ nr. 7, din 13/03/1996 emis de PARLAMENTUL ROMÂNIEI (art.13);	
B2	Se notează mentiunea de proprietar neidentificat
	A1, A1.1

C. Partea III. SARCINI .

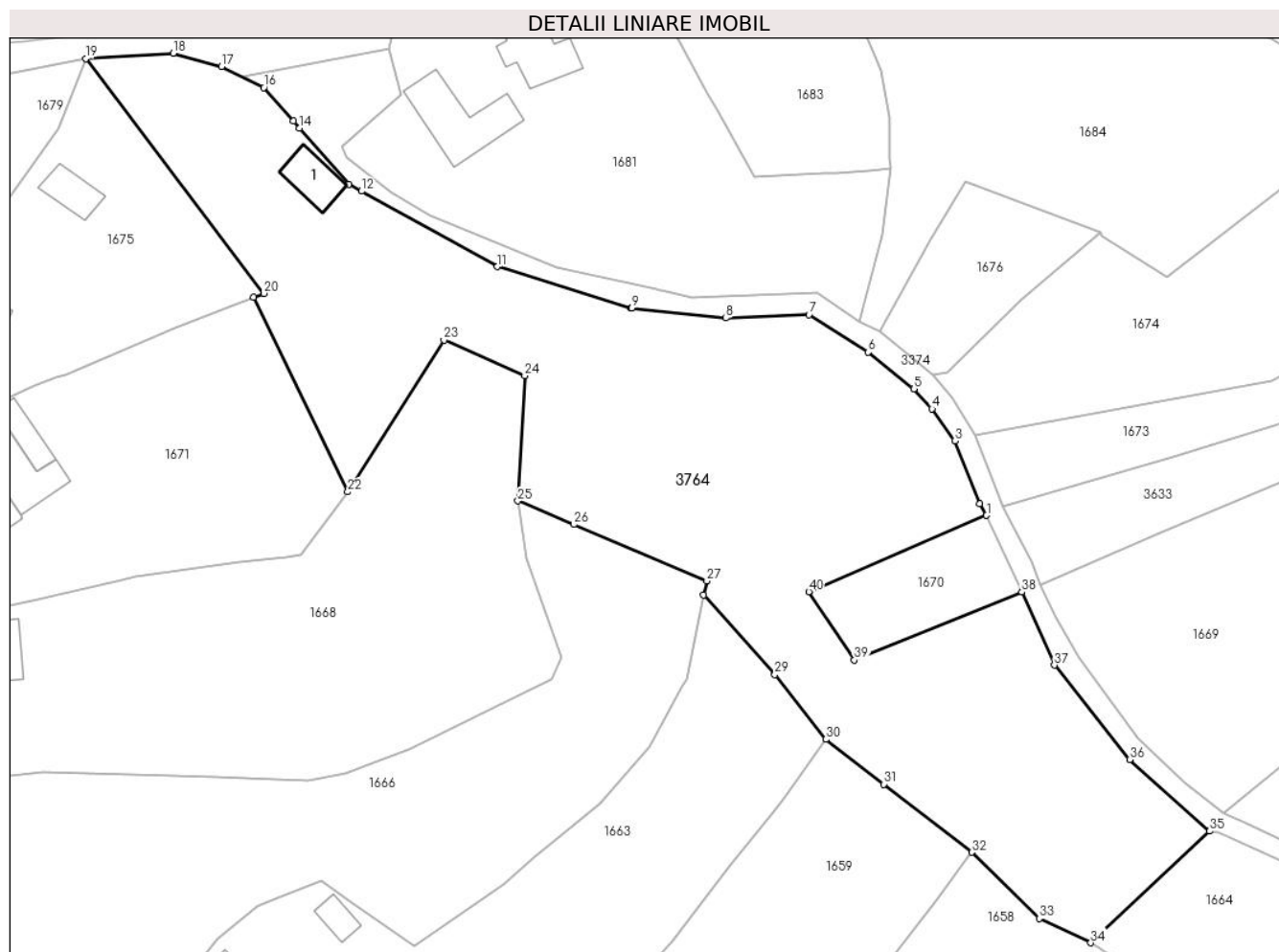
Inscrieri privind dezmembramintele dreptului de proprietate, drepturi reale de garanție și sarcini	Referințe
NU SUNT	

Anexa Nr. 1 La Partea I

Teren

Nr cadastral	Suprafața (mp)*	Observații / Referințe
	5.012	

* Suprafața este determinată în planul de proiecție Stereo 70.



Date referitoare la teren

Crt	Categorie folosință	Intra vilan	Suprafața (mp)	Tarla	Parcelă	Nr. topo	Observații / Referințe
1	curți constructii	DA	609	-	-	-	
2	faneata	DA	1.000	-	-	-	
3	faneata	NU	3.403	-	-	-	

Date referitoare la construcții

Crt	Număr	Destinație construcție	Supraf. (mp)	Situație juridică	Observații / Referințe
A1.1		construcții anexa	44	Cu acte	Nr. niveluri:1; S. construita la sol:44 mp;

Lungime Segmente

1) Valorile lungimilor segmentelor sunt obținute din proiecție în plan.

Punct început	X / Y	Punct sfârșit	X / Y	Lungime segment (** (m)
1	506.882,779 414.283,59	2	506.881,781 414.285,24	1.928
3	506.878,286 414.294,116	4	506.875,077 414.298,64	5.547

Punct început	X / Y	Punct sfârșit	X / Y	Lungime segment (** (m)
2	506.881,781 414.285,24	3	506.878,286 414.294,116	9.539
4	506.875,077 414.298,64	5	506.872,498 414.301,504	3.854

Punct început	X / Y	Punct sfârșit	X / Y	Lungime segment (** (m))
5	506.872,498 414.301,504	6	506.866,034 414.306,688	8.286
7	506.857,633 414.311,957	8	506.845,884 414.311,504	11.758
9	506.832,539 414.312,905	10	506.832,5 414.312,917	0.041
11	506.813,528 414.318,78	12	506.794,292 414.329,452	21.998
13	506.792,51 414.330,441	14	506.785,485 414.338,394	10.611
15	506.784,617 414.339,377	16	506.780,453 414.344,095	6.293
17	506.774,462 414.347,065	18	506.767,65 414.348,97	7.073
19	506.755,249 414.348,192	20	506.780,455 414.314,991	41.685
21	506.779,055 414.314,427	22	506.792,351 414.286,932	30.541
23	506.805,961 414.308,373	24	506.817,413 414.303,365	12.499
25	506.816,434 414.285,644	26	506.824,34 414.282,298	8.585
27	506.843,18 414.274,324	28	506.842,719 414.272,315	2.061
29	506.852,817 414.261,067	30	506.860,04 414.251,908	11.664
31	506.868,24 414.245,558	32	506.880,68 414.235,926	15.733
33	506.890,251 414.226,58	34	506.897,539 414.223,131	8.063
35	506.914,366 414.238,918	36	506.903,051 414.249,06	15.195
37	506.892,389 414.262,416	38	506.887,778 414.272,745	11.311
39	506.864,054 414.263,139	40	506.857,608 414.272,786	11.602

Punct început	X / Y	Punct sfârșit	X / Y	Lungime segment (** (m))
6	506.866,034 414.306,688	7	506.857,633 414.311,957	9.917
8	506.845,884 414.311,504	9	506.832,539 414.312,905	13.418
10	506.832,5 414.312,917	11	506.813,528 414.318,78	19.857
12	506.794,292 414.329,452	13	506.792,51 414.330,441	2.038
14	506.785,485 414.338,394	15	506.784,617 414.339,377	1.311
16	506.780,453 414.344,095	17	506.774,462 414.347,065	6.687
18	506.767,65 414.348,97	19	506.755,249 414.348,192	12.425
20	506.780,455 414.314,991	21	506.779,055 414.314,427	1.509
22	506.792,351 414.286,932	23	506.805,961 414.308,373	25.396
24	506.817,413 414.303,365	25	506.816,434 414.285,644	17.748
26	506.824,34 414.282,298	27	506.843,18 414.274,324	20.458
28	506.842,719 414.272,315	29	506.852,817 414.261,067	15.116
30	506.860,04 414.251,908	31	506.868,24 414.245,558	10.371
32	506.880,68 414.235,926	33	506.890,251 414.226,58	13.377
34	506.897,539 414.223,131	35	506.914,366 414.238,918	23.073
36	506.903,051 414.249,06	37	506.892,389 414.262,416	17.09
38	506.887,778 414.272,745	39	506.864,054 414.263,139	25.595
40	506.857,608 414.272,786	1	506.882,779 414.283,59	27.392

** Lungimile segmentelor sunt determinate în planul de proiecție Stereo 70 și sunt rotunjite la 1 milimetru.

*** Distanța dintre puncte este formată din segmente cumulate ce sunt mai mici decât valoarea 1 milimetru.



DATE DESPRE IMOBILUL NR. 3765

Oficiul de Cadastru și Publicitate Imobiliară ARGES
Biroul de Cadastru și Publicitate Imobiliară Campulung

A. Partea I. Descrierea imobilului

TEREN Extravilan

Adresa: Jud. Arges, SAT SUSLANESTI, PCT SARATA

Nr. Crt	Nr cadastral Nr. topografic	Suprafața* (mp)	Observații / Referințe
A1	80475	Din acte: 186.713 Masurata: 186.702	Sector cadastral:33 Teren imprejmuit;

B. Partea II. Proprietari și acte

Inscrieri privitoare la dreptul de proprietate și alte drepturi reale		Referințe
12882 / 23/07/2020		
Act Notarial nr. 61, din 20/02/2009 emis de BNP TULUCA FILOFTEIA;		
B2	Intabulare, drept de PROPRIETATE, dobandit prin Conventie, cota actuala 1/1, cota initiala 1/1 1) ANASTASE-RUSANU DANA-MARIA , Lipsă CNP.; necasatorita <i>OBSERVATII: pozitie transcrisa din CF 80000/Mioarele, inscrisa prin incheierea nr. 1797 din 24/02/2009;</i>	A1
Act Notarial nr. 158, din 29/04/2009 emis de BNP TULUCA FILOFTEIA;		
B4	Intabulare, drept de PROPRIETATE, dobandit prin Conventie, cota actuala 1/1, cota initiala 1/1 1) ANASTASE-RUSANU DANA-MARIA , Lipsă CNP.; necasatorita <i>OBSERVATII: pozitie transcrisa din CF 80002/Mioarele, inscrisa prin incheierea nr. 3806 din 30/04/2009;</i>	A1
Act Notarial nr. 561, din 04/06/2010 emis de BNP TULUCA FILOFTEIA;		
B6	Intabulare, drept de PROPRIETATE, dobandit prin Conventie, cota actuala 1/1, cota initiala 1/1 1) ANASTASE-RUSANU DANA-MARIA , Lipsă CNP.; necasatorita <i>OBSERVATII: pozitie transcrisa din CF 80122/Mioarele, inscrisa prin incheierea nr. 6179 din 07/06/2010;</i>	A1
Act Notarial nr. 791, din 22/07/2010 emis de BNP TULUCA FILOFTEIA;		
B8	Intabulare, drept de PROPRIETATE, dobandit prin Conventie, cota actuala 1/1, cota initiala 1/1 1) ANASTASE-RUȘANU DANA-MARIA , Lipsă CNP.; necasatorita <i>OBSERVATII: pozitie transcrisa din CF 80139/Mioarele, inscrisa prin incheierea nr. 8285 din 22/07/2010;</i>	A1
Act Notarial nr. 932, din 27/10/2011 emis de BNP TULUCA FILOFTEIA;		
B10	Intabulare, drept de PROPRIETATE, dobandit prin Conventie, cota actuala 1/1, cota initiala 1/1 1) ANASTASE-RUSANU DANA-MARIA , necasatorita <i>OBSERVATII: pozitie transcrisa din CF 80248/Mioarele, inscrisa prin incheierea nr. 16924 din 28/10/2011;</i>	A1
Act Notarial nr. 1555, din 30/10/2008 emis de BNP TULUCA FILOFTEIA;		
B12	Intabulare, drept de PROPRIETATE, dobandit prin Conventie, cota actuala 1/1, cota initiala 1/1 1) ANASTASE-RUSANU DANA-MARIA , necasatorita <i>OBSERVATII: pozitie transcrisa din CF 80421/Mioarele, inscrisa prin incheierea nr. 13162 din 03/11/2008; (provenita din conversia CF 358)</i>	A1
Act Notarial nr. 383, din 18/04/2008 emis de BNP IONESCU CORNELIA;		
B14	Intabulare, drept de PROPRIETATE, dobandit prin Conventie, cota actuala 1/1, cota initiala 1/1 1) ANASTASE-RUSANU DANA-MARIA , necasatorita <i>OBSERVATII: pozitie transcrisa din CF 80422/Mioarele, inscrisa prin incheierea nr. 4808 din 22/04/2008; (provenita din conversia CF 145)</i>	A1
Act Notarial nr. 3123, din 07/10/2013 emis de BN DANIELA BADARAU (act administrativ nr. 12580/22-08-2013 emis de BCPI CAMPULUNG; act administrativ nr. 2755/18-10-2013 emis de PRIMARIA MIOARELE; act administrativ nr. 2754/17-10-2013 emis de PRIMARIA MIOARELE;);		
B15	- Se noteaza rectificarea documentatiei cadastrale avizata sub nr. 3401/10.03.2004 de catre ONCGC-OJCGC ARGES in sensul notarii rectificarii limitelor de proprietate ale imobilului, precum si modificarea suprafetei masurate a acestuia prin diminuare de la suprafata 123182 la suprafata de 119213 mp , conform noii documentatii cadastrale avizata sub nr. de OCPI ARGES, cu stare de proprietate neschimbata <i>OBSERVATII: pozitie transcrisa din CF 80422/Mioarele, inscrisa prin incheierea nr. 15594 din 30/10/2013;</i>	A1

Inscrieri privitoare la dreptul de proprietate și alte drepturi reale		Referințe
Act Notarial nr. 1766, din 05/12/2008 emis de BNP TULUCA FILOFTEIA;		
B17	Intabulare, drept de PROPRIETATE, dobandit prin Conventie, cota actuala 1/1, cota initiala 1/1 1) ANASTASE-RUSANU DANA-MARIA , necasatorita <i>OBSERVATII: pozitie transcrisa din CF 80423/Mioarele, inscrisa prin incheierea nr. 14710 din 09/12/2008; (provenita din conversia CF 364)</i>	A1
Act Notarial nr. 1558, din 30/10/2008 emis de BNP TULUCA FILOFTEIA;		
B19	Intabulare, drept de PROPRIETATE, dobandit prin Conventie, cota actuala 1/1, cota initiala 1/1 1) ANASTASE-RUSANU DANA-MARIA , necasatorita <i>OBSERVATII: pozitie transcrisa din CF 80424/Mioarele, inscrisa prin incheierea nr. 13165 din 03/11/2008; (provenita din conversia CF 351)</i>	A1
B21	Intabulare, drept de PROPRIETATE, dobandit prin Conventie, cota actuala 1/1, cota initiala 1/1 1) ANASTASE-RUSANU DANA-MARIA , necasatorita <i>OBSERVATII: pozitie transcrisa din CF 80426/Mioarele, inscrisa prin incheierea nr. 13150 din 03/11/2008; (provenita din conversia CF 353)</i>	A1
Act Notarial nr. 1557, din 30/10/2008 emis de BNP TULUCA FILOFTEIA;		
B23	Intabulare, drept de PROPRIETATE, dobandit prin Conventie, cota actuala 1/1, cota initiala 1/1 1) ANASTASE-RUSANU DANA-MARIA , necasatorita <i>OBSERVATII: pozitie transcrisa din CF 80427/Mioarele, inscrisa prin incheierea nr. 13164 din 03/11/2008; (provenita din conversia CF 354)</i>	A1
Act Notarial nr. 1599, din 07/11/2008 emis de BNP TULUCA FILOFTEIA;		
B25	Intabulare, drept de PROPRIETATE, dobandit prin Conventie, cota actuala 1/1, cota initiala 1/1 1) ANASTASE-RUSANU DANA-MARIA , necasatorita <i>OBSERVATII: pozitie transcrisa din CF 80428/Mioarele, inscrisa prin incheierea nr. 13583 din 13/11/2008; (provenita din conversia CF 361)</i>	A1
Act Notarial nr. 1615, din 10/11/2008 emis de BNP TULUCA FILOFTEIA;		
B27	Intabulare, drept de PROPRIETATE, dobandit prin Conventie, cota actuala 1/1, cota initiala 1/1 1) ANASTASE-RUSANU DANA-MARIA , necasatorita <i>OBSERVATII: pozitie transcrisa din CF 80429/Mioarele, inscrisa prin incheierea nr. 13483 din 11/11/2008; (provenita din conversia CF 360)</i>	A1
Act Notarial nr. 1601, din 07/11/2008 emis de BNP TULUCA FILOFTEIA;		
B29	Intabulare, drept de PROPRIETATE, dobandit prin Conventie, cota actuala 1/1, cota initiala 1/1 1) ANASTASE-RUSANU DANA-MARIA , necasatorita <i>OBSERVATII: pozitie transcrisa din CF 80430/Mioarele, inscrisa prin incheierea nr. 13584 din 13/11/2008; (provenita din conversia CF 362)</i>	A1
Act Notarial nr. 1556, din 30/10/2008 emis de BNP TULUCA FILOFTEIA;		
B31	Intabulare, drept de PROPRIETATE, dobandit prin Conventie, cota actuala 1/1, cota initiala 1/1 1) ANASTASE-RUSANU DANA-MARIA , necasatorita <i>OBSERVATII: pozitie transcrisa din CF 80431/Mioarele, inscrisa prin incheierea nr. 13163 din 03/11/2008; (provenita din conversia CF 356)</i>	A1
Act Notarial nr. 1568, din 31/10/2008 emis de BNP TULUCA FILOFTEIA;		
B33	Intabulare, drept de PROPRIETATE, dobandit prin Conventie, cota actuala 1/1, cota initiala 1/1 1) ANASTASE-RUSANU DANA-MARIA , necasatorita <i>OBSERVATII: pozitie transcrisa din CF 80432/Mioarele, inscrisa prin incheierea nr. 13168 din 03/11/2008; (provenita din conversia CF 359)</i>	A1
Act Notarial nr. 43, din 12/02/2009 emis de BNP TULUCA FILOFTEIA;		
B35	Intabulare, drept de PROPRIETATE, dobandit prin Conventie, cota actuala 1/1, cota initiala 1/1 1) ANASTASE-RUSANU DANA-MARIA , necasatorita <i>OBSERVATII: pozitie transcrisa din CF 80433/Mioarele, inscrisa prin incheierea nr. 1427 din 16/02/2009; (provenita din conversia CF 373)</i>	A1
Act Notarial nr. 1558, din 30/10/2008 emis de BNP TULUCA FILOFTEIA;		
B37	Intabulare, drept de PROPRIETATE, dobandit prin Conventie, cota actuala 1/1, cota initiala 1/1 1) ANASTASE-RUSANU DANA-MARIA , necasatorita <i>OBSERVATII: pozitie transcrisa din CF 80434/Mioarele, inscrisa prin incheierea nr. 13154 din 03/11/2008; (provenita din conversia CF 357)</i>	A1
Act Notarial nr. 1562, din 31/10/2008 emis de BNP TULUCA FILOFTEIA;		
B39	Intabulare, drept de PROPRIETATE, dobandit prin Conventie, cota actuala 1/1, cota initiala 1/1	A1

Inscrieri privitoare la dreptul de proprietate și alte drepturi reale	Referințe
1) ANASTASE-RUSANU DANA-MARIA, necasatorita <i>OBSERVATII: pozitie transcrisa din CF 80435/Mioarele, inscrisa prin incheierea nr. 13166 din 03/11/2008; (provenita din conversia CF 355)</i>	

C. Partea III. SARCINI .

Inscrieri privind dezmembramintele dreptului de proprietate, drepturi reale de garanție și sarcini	Referințe
NU SUNT	

Anexa Nr. 1 La Partea I

Teren

Nr cadastral	Suprafața (mp)*	Observații / Referințe
80475	Din acte: 186.713 Masurata: 186.702	

* Suprafața este determinată în planul de proiecție Stereo 70.



Date referitoare la teren

Crt	Categorie folosință	Intra vilan	Suprafața (mp)	Tarla	Parcelă	Nr. topo	Observații / Referințe
1	faneata	NU	186.702	-	-	-	

Lungime Segmente

1) Valorile lungimilor segmentelor sunt obținute din proiecție în plan.

Punct început	X / Y	Punct sfârșit	X / Y	Lungime segment	Punct început	X / Y	Punct sfârșit	X / Y	Lungime segment	Punct început	X / Y	Punct sfârșit	X / Y	Lungime segment
1	509.339,023 412.940,817	2	509.397,09 412.969,395	64.718	2	509.397,09 412.969,395	3	509.477,125 413.004,053	87.217	3	509.477,125 413.004,053	4	509.529,655 413.022,219	55.582
4	509.529,655 413.022,219	5	509.540,714 413.025,662	11.583	5	509.540,714 413.025,662	6	509.618,995 413.075,984	93.06	6	509.618,995 413.075,984	7	509.619,093 413.076,046	0.116
7	509.619,093 413.076,046	8	509.624,316 413.079,404	6.209	8	509.624,316 413.079,404	9	509.626,368 413.080,723	2.439	9	509.626,368 413.080,723	10	509.656,474 413.085,221	30.44
10	509.656,474 413.085,221	11	509.702,568 412.932,692	159.342	11	509.702,568 412.932,692	12	509.720,594 412.935,608	18.26	12	509.720,594 412.935,608	13	509.740,511 412.946,766	22.83

Punct început	X / Y	Punct sfârșit	X / Y	Lungime segment	Punct început	X / Y	Punct sfârșit	X / Y	Lungime segment	Punct început	X / Y	Punct sfârșit	X / Y	Lungime segment
13	509.740,511 412.946,766	14	509.778,007 412.952,31	37.904	14	509.778,007 412.952,31	15	509.728,193 413.115,108	170.249	15	509.728,193 413.115,108	16	509.745,561 413.123,527	19.301
16	509.745,561 413.123,527	17	509.821,104 413.156,019	82.234	17	509.821,104 413.156,019	18	509.866,645 413.180,968	51.927	18	509.866,645 413.180,968	19	509.896,065 413.197,085	33.545
19	509.896,065 413.197,085	20	509.946,906 413.231,748	61.533	20	509.946,906 413.231,748	21	510.019,89 413.266,126	80.675	21	510.019,89 413.266,126	22	509.988,622 413.296,757	43.772
22	509.988,622 413.296,757	23	509.979,736 413.295,801	8.937	23	509.979,736 413.295,801	24	509.968,189 413.307,181	16.212	24	509.968,189 413.307,181	25	509.968,156 413.316,253	9.072
25	509.968,156 413.316,253	26	509.986,148 413.335,54	26.376	26	509.986,148 413.335,54	27	509.998,897 413.341,178	13.94	27	509.998,897 413.341,178	28	510.023,33 413.372,24	39.52
28	510.023,33 413.372,24	29	510.010,73 413.386,603	19.106	29	510.010,73 413.386,603	30	509.978,975 413.406,243	37.338	30	509.978,975 413.406,243	31	509.939,545 413.398,08	40.266
31	509.939,545 413.398,08	32	509.914,106 413.392,236	26.102	32	509.914,106 413.392,236	33	509.878,158 413.375,204	39.779	33	509.878,158 413.375,204	34	509.863,675 413.380,008	15.259
34	509.863,675 413.380,008	35	509.850,747 413.370,178	16.241	35	509.850,747 413.370,178	36	509.838,581 413.377,632	14.268	36	509.838,581 413.377,632	37	509.823,47 413.389,989	19.52
37	509.823,47 413.389,989	38	509.804,146 413.411,756	29.107	38	509.804,146 413.411,756	39	509.796,782 413.437,494	26.771	39	509.796,782 413.437,494	40	509.773,105 413.433,721	23.976
40	509.773,105 413.433,721	41	509.746,612 413.430,884	26.644	41	509.746,612 413.430,884	42	509.731,459 413.432,688	15.26	42	509.731,459 413.432,688	43	509.727,278 413.433,619	4.283
43	509.727,278 413.433,619	44	509.812,753 413.290,442	166.75	44	509.812,753 413.290,442	45	509.799,989 413.290,981	12.775	45	509.799,989 413.290,981	46	509.768,906 413.282,906	32.115
46	509.768,906 413.282,906	47	509.740,497 413.277,66	28.889	47	509.740,497 413.277,66	48	509.647,406 413.433,593	181.607	48	509.647,406 413.433,593	49	509.632,743 413.427,528	15.868
49	509.632,743 413.427,528	50	509.596,64 413.421,845	36.548	50	509.596,64 413.421,845	51	509.567,489 413.427,722	29.738	51	509.567,489 413.427,722	52	509.556,628 413.426,438	10.937
52	509.556,628 413.426,438	53	509.609,908 413.337,19	103.942	53	509.609,908 413.337,19	54	509.659,385 413.254,313	96.522	54	509.659,385 413.254,313	55	509.637,969 413.242,892	24.271
55	509.637,969 413.242,892	56	509.618,106 413.232,301	22.51	56	509.618,106 413.232,301	57	509.599,252 413.222,247	21.367	57	509.599,252 413.222,247	58	509.535,786 413.328,557	123.813
58	509.535,786 413.328,557	59	509.517,948 413.319,045	20.216	59	509.517,948 413.319,045	60	509.581,415 413.212,735	123.814	60	509.581,415 413.212,735	61	509.564,99 413.203,765	18.715
61	509.564,99 413.203,765	62	509.494,373 413.322,053	137.764	62	509.494,373 413.322,053	63	509.478,559 413.313,14	18.153	63	509.478,559 413.313,14	64	509.406,472 413.433,89	140.631
64	509.406,472 413.433,89	65	509.370,102 413.426,187	37.177	65	509.370,102 413.426,187	66	509.443,649 413.302,992	143.479	66	509.443,649 413.302,992	67	509.428,734 413.294,586	17.121
67	509.428,734 413.294,586	68	509.352,532 413.422,228	148.658	68	509.352,532 413.422,228	69	509.318,233 413.414,498	35.159	69	509.318,233 413.414,498	70	509.396,595 413.283,238	152.872
70	509.396,595 413.283,238	71	509.411,435 413.290,734	16.626	71	509.411,435 413.290,734	72	509.488,704 413.161,303	150.741	72	509.488,704 413.161,303	73	509.473,269 413.153,506	17.293
73	509.473,269 413.153,506	74	509.444,596 413.139,022	32.124	74	509.444,596 413.139,022	75	509.367,313 413.268,476	150.768	75	509.367,313 413.268,476	76	509.350,579 413.264,426	17.217
76	509.350,579 413.264,426	77	509.351,973 413.262,09	2.72	77	509.351,973 413.262,09	78	509.334,97 413.257,975	17.494	78	509.334,97 413.257,975	79	509.336,335 413.255,688	2.663
79	509.336,335 413.255,688	80	509.411,666 413.129,505	146.959	80	509.411,666 413.129,505	81	509.396,503 413.125,835	15.601	81	509.396,503 413.125,835	82	509.357,164 413.127,376	39.369
82	509.357,164 413.127,376	83	509.343,898 413.115,028	18.123	83	509.343,898 413.115,028	84	509.303,974 413.101,106	42.282	84	509.303,974 413.101,106	85	509.271,412 413.091,778	33.872
85	509.271,412 413.091,778	86	509.244,209 413.079,061	30.029	86	509.244,209 413.079,061	87	509.216,951 413.064,789	30.768	87	509.216,951 413.064,789	88	509.181,557 413.050,46	38.184
88	509.181,557 413.050,46	89	509.219,721 413.019,695	49.02	89	509.219,721 413.019,695	90	509.243,964 413.006,985	27.373	90	509.243,964 413.006,985	91	509.246,326 413.006,578	2.397
91	509.246,326 413.006,578	92	509.260,828 413.004,078	14.716	92	509.260,828 413.004,078	1	509.339,023 412.940,817	100.58					

** Lungimile segmentelor sunt determinate în planul de proiecție Stereo 70 și sunt rotunjite la 1 milimetru.

*** Distanța dintre puncte este formată din segmente cumulate ce sunt mai mici decât valoarea 1 milimetru.

**DATE DESPRE IMOBILUL NR. 3766**

Oficiul de Cadastru și Publicitate Imobiliară ARGES
Biroul de Cadastru și Publicitate Imobiliară Campulung

A. Partea I. Descrierea imobilului

TEREN Intravilan

Adresa: Loc. Matau, Jud. Arges

Nr. Crt	Nr cadastral Nr. topografic	Suprafața* (mp)	Observații / Referințe
A1		1.448	Sector cadastral:12 Teren imprejmuit;

B. Partea II. Proprietari și acte

Inscrieri privitoare la dreptul de proprietate și alte drepturi reale		Referințe
/		
Act Administrativ nr. 4926, din 11/11/2024 emis de PRIMĂRIA COMUNEI MIOARELE;		
B1	Inscrierea posesiei, drept de PROPRIETATE, dobandit prin Lege, cota actuala 1/1, cota initiala 1/1 1) NEIDENTIFICAT NEIDENTIFICAT	A1
Act Normativ nr. 7, din 13/03/1996 emis de PARLAMENTUL ROMÂNIEI (art.13);		
B2	Se notează mențiunea de proprietar neidentificat	A1

C. Partea III. SARCINI .

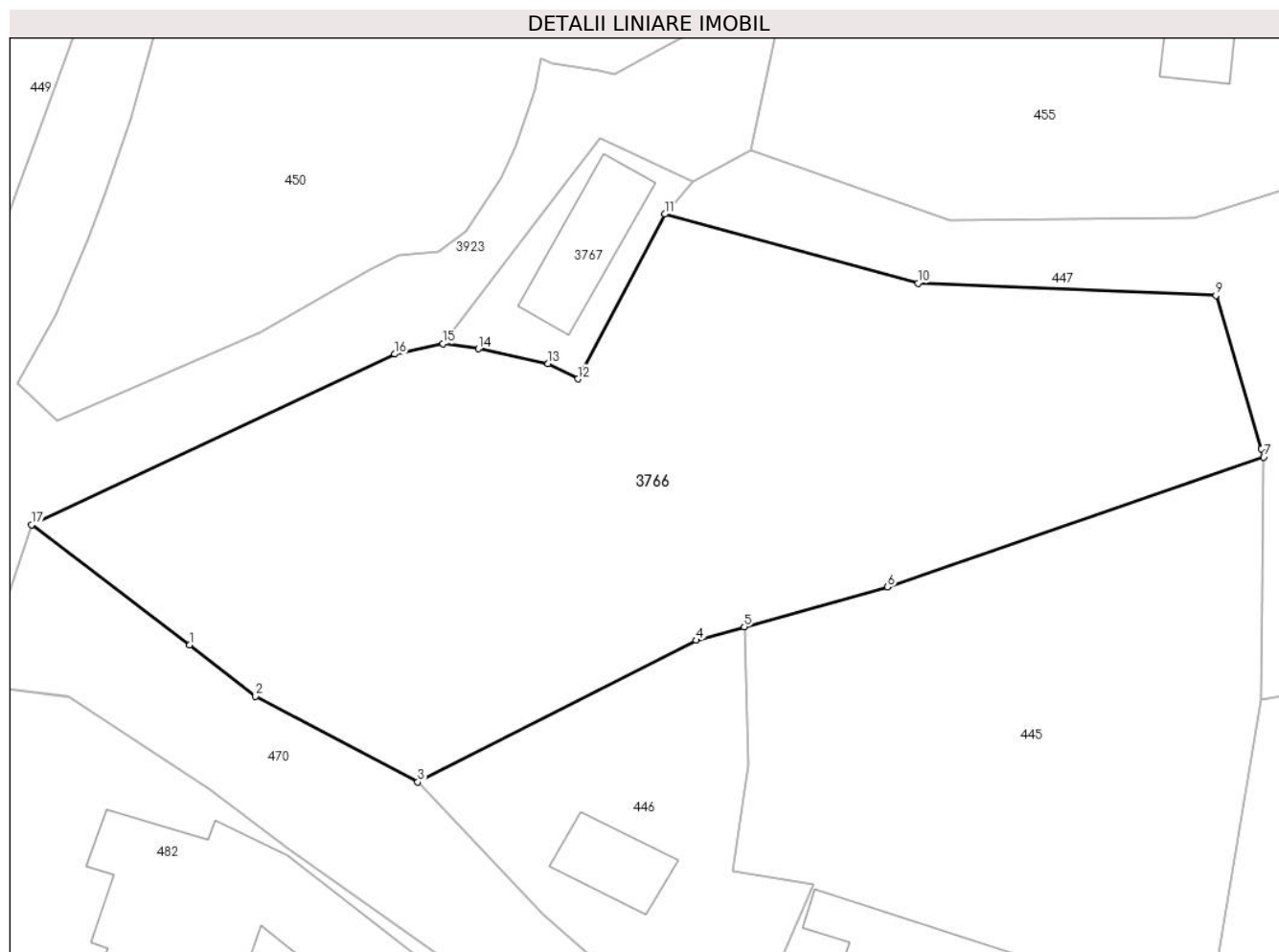
Inscrieri privind dezmembramintele dreptului de proprietate, drepturi reale de garanție și sarcini	Referințe
NU SUNT	

Anexa Nr. 1 La Partea I

Teren

Nr cadastral	Suprafața (mp)*	Observații / Referințe
	1.448	

* Suprafața este determinată în planul de proiecție Stereo 70.



Date referitoare la teren

Crt	Categorie folosință	Intra vilan	Suprafața (mp)	Tarla	Parcelă	Nr. topo	Observații / Referințe
1	faneata	DA	1.448	-	-	-	

Lungime Segmente

1) Valorile lungimilor segmentelor sunt obținute din proiecție în plan.

Punct început	X / Y	Punct sfârșit	X / Y	Lungime segment (** (m)
1	506.718,591 415.065,512	2	506.722,841 415.062,206	5.384
2	506.722,841 415.062,206	3	506.733,262 415.056,716	11.779
3	506.733,262 415.056,716	4	506.751,149 415.065,81	20.066
4	506.751,149 415.065,81	5	506.754,249 415.066,669	3.217
5	506.754,249 415.066,669	6	506.763,459 415.069,222	9.557

Punct început	X / Y	Punct sfârșit	X / Y	Lungime segment (** (m)
6	506.763,459 415.069,222	7	506.787,628 415.077,578	25.573
7	506.787,628 415.077,578	8	506.787,475 415.078,093	0.537
8	506.787,475 415.078,093	9	506.784,555 415.087,951	10.281
9	506.784,555 415.087,951	10	506.765,402 415.088,732	19.169
10	506.765,402 415.088,732	11	506.749,127 415.093,178	16.871
11	506.749,127 415.093,178	12	506.743,545 415.082,595	11.965
12	506.743,545 415.082,595	13	506.741,638 415.083,571	2.142
13	506.741,638 415.083,571	14	506.737,15 415.084,53	4.589
14	506.737,15 415.084,53	15	506.734,891 415.084,859	2.283
15	506.734,891 415.084,859	16	506.731,786 415.084,182	3.178
16	506.731,786 415.084,182	17	506.708,445 415.073,219	25.787
17	506.708,445 415.073,219	1	506.718,591 415.065,512	12.741

** Lungimile segmentelor sunt determinate în planul de proiecție Stereo 70 și sunt rotunjite la 1 milimetru.

*** Distanța dintre puncte este formată din segmente cumulate ce sunt mai mici decât valoarea 1 milimetru.

**DATE DESPRE IMOBILUL NR. 3767**

Oficiul de Cadastru și Publicitate Imobiliară ARGES
Biroul de Cadastru și Publicitate Imobiliară Campulung

A. Partea I. Descrierea imobilului

TEREN Intravilan

Adresa: Loc. Matau, Jud. Arges

Nr. Crt	Nr cadastral Nr. topografic	Suprafața* (mp)	Observații / Referințe
A1	81319	111	Sector cadastral:12 Teren neimprejmit;

Construcții

Crt	Nr cadastral Nr. topografic	Adresa	Observații / Referințe
A1.1		Loc. Matau, Jud. Arges	Nr. niveluri:1; S. construita la sol:43 mp;

B. Partea II. Proprietari și acte

Inscrieri privitoare la dreptul de proprietate și alte drepturi reale	Referințe
/	
Act Administrativ nr. 4926, din 11/11/2024 emis de PRIMĂRIA COMUNEI MIOARELE;	
B1	Inscrierea posesiei, drept de PROPRIETATE, dobandit prin Lege, cota actuala 1/1, cota initiala 1/1 1) NEIDENTIFICAT NEIDENTIFICAT
	A1, A1.1
Act Normativ nr. 7, din 13/03/1996 emis de PARLAMENTUL ROMÂNIEI (art.13);	
B2	Se notează mențiunea de proprietar neidentificat
	A1, A1.1

C. Partea III. SARCINI .

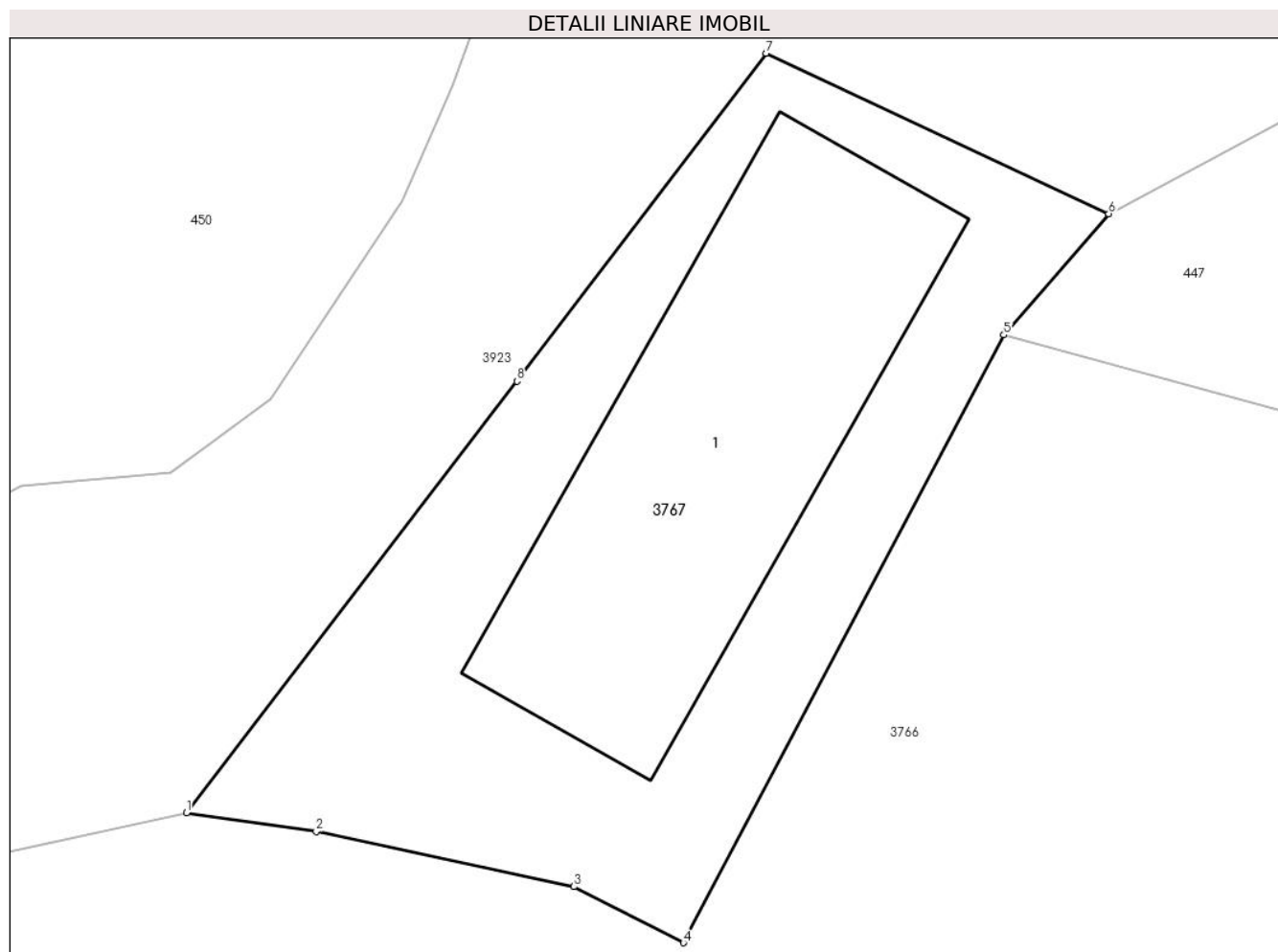
Inscrieri privind dezmembramintele dreptului de proprietate, drepturi reale de garanție și sarcini	Referințe
NU SUNT	

Anexa Nr. 1 La Partea I

Teren

Nr cadastral	Suprafața (mp)*	Observații / Referințe
81319	111	

* Suprafața este determinată în planul de proiecție Stereo 70.



Date referitoare la teren

Crt	Categorie folosință	Intra vilan	Suprafața (mp)	Tarla	Parcelă	Nr. topo	Observații / Referințe
1	curți constructii	DA	111	-	-	-	

Date referitoare la construcții

Crt	Număr	Destinație construcție	Supraf. (mp)	Situație juridică	Observații / Referințe
A1.1		constructii anexa	43	Cu acte	Nr. niveluri:1; S. construita la sol:43 mp;

Lungime Segmente

1) Valorile lungimilor segmentelor sunt obținute din proiecție în plan.

Punct început	X / Y	Punct sfârșit	X / Y	Lungime segment (** (m)
1	506.734,891 415.084,859	2	506.737,15 415.084,53	2.283
2	506.737,15 415.084,53	3	506.741,638 415.083,571	4.589
3	506.741,638 415.083,571	4	506.743,545 415.082,595	2.142
4	506.743,545 415.082,595	5	506.749,127 415.093,178	11.965

Punct început	X / Y	Punct sfârșit	X / Y	Lungime segment (** (m)
5	506.749,127 415.093,178	6	506.750,955 415.095,288	2.792
6	506.750,955 415.095,288	7	506.744,985 415.098,081	6.591
7	506.744,985 415.098,081	8	506.740,648 415.092,373	7.169
8	506.740,648 415.092,373	1	506.734,891 415.084,859	9.466

** Lungimile segmentelor sunt determinate în planul de proiecție Stereo 70 și sunt rotunjite la 1 milimetru.

*** Distanța dintre puncte este formată din segmente cumulate ce sunt mai mici decât valoarea 1 milimetru.

**DATE DESPRE IMOBILUL NR. 3768**

Oficiul de Cadastru și Publicitate Imobiliară ARGES
Biroul de Cadastru și Publicitate Imobiliară Campulung

A. Partea I. Descrierea imobilului

TEREN Necunoscut

Adresa: Loc. Chilii, Jud. Arges

Nr. Crt	Nr cadastral Nr. topografic	Suprafața* (mp)	Observații / Referințe
A1		74.925	Sector cadastral:22 Teren neimprejmit;

B. Partea II. Proprietari și acte

Inscrieri privitoare la dreptul de proprietate și alte drepturi reale		Referințe
/		
Act Administrativ nr. 4926, din 11/11/2024 emis de PRIMĂRIA COMUNEI MIOARELE;		
B1	Inscrierea posesiei, drept de PROPRIETATE, dobandit prin Lege, cota actuala 1/1, cota initiala 1/1 1) NEIDENTIFICAT NEIDENTIFICAT	A1
Act Normativ nr. 7, din 13/03/1996 emis de PARLAMENTUL ROMÂNIEI (art.13);		
B2	Se notează mențiunea de proprietar neidentificat	A1

C. Partea III. SARCINI .

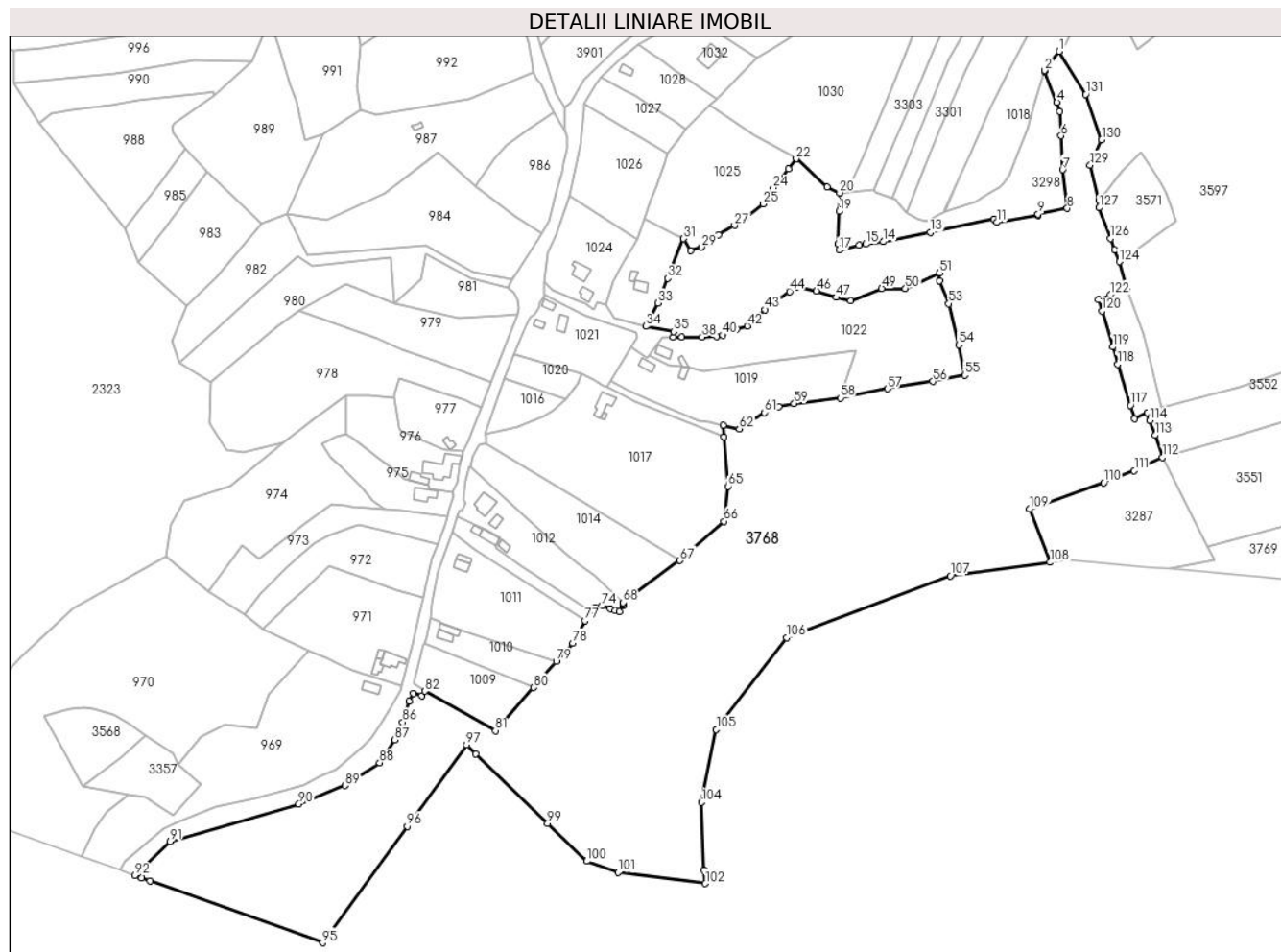
Inscrieri privind dezmembramintele dreptului de proprietate, drepturi reale de garanție și sarcini	Referințe
NU SUNT	

Anexa Nr. 1 La Partea I

Teren

Nr cadastral	Suprafața (mp)*	Observații / Referințe
	74.925	

* Suprafața este determinată în planul de proiecție Stereo 70.



Date referitoare la teren

Crt	Categorie folosință	Intra vilan	Suprafața (mp)	Tarla	Parcelă	Nr. topo	Observații / Referințe
1	faneata	DA	7.957	-	-	-	
2	faneata	NU	66.968	-	-	-	

Lungime Segmente

1) Valorile lungimilor segmentelor sunt obținute din proiecție în plan.

Punct început	X / Y	Punct sfârșit	X / Y	Lungime segment	Punct început	X / Y	Punct sfârșit	X / Y	Lungime segment	Punct început	X / Y	Punct sfârșit	X / Y	Lungime segment
1	504.426,955 415.052,804	2	504.418,275 415.041,641	14.14 1	2	504.418,275 415.041,641	3	504.418,231 415.040,875	0.767	3	504.418,231 415.040,875	4	504.425,575 415.022,833	19.47 9
4	504.425,575 415.022,833	5	504.427,413 415.017,444	5.694	5	504.427,413 415.017,444	6	504.428,038 415.003,195	14.26 3	6	504.428,038 415.003,195	7	504.428,995 414.983,342	19.87 6
7	504.428,995 414.983,342	8	504.431,671 414.960,527	22.97 1	8	504.431,671 414.960,527	9	504.414,513 414.957,271	17.46 4	9	504.414,513 414.957,271	10	504.414,603 414.956,4	0.876
10	504.414,603 414.956,4	11	504.390,27 414.952,423	24.65 6	11	504.390,27 414.952,423	12	504.388,577 414.954,118	2.396	12	504.388,577 414.954,118	13	504.351,042 414.946,472	38.30 6
13	504.351,042 414.946,472	14	504.323,331 414.941,046	28.23 7	14	504.323,331 414.941,046	15	504.313,164 414.939,602	10.26 9	15	504.313,164 414.939,602	16	504.309,209 414.938,888	4.019

Punct început	X / Y	Punct sfârșit	X / Y	Lungime segment	Punct început	X / Y	Punct sfârșit	X / Y	Lungime segment	Punct început	X / Y	Punct sfârșit	X / Y	Lungime segment
16	504.309,209 414.938,888	17	504.297,409 414.936,092	12.127	17	504.297,409 414.936,092	18	504.296,7 414.939,641	3.619	18	504.296,7 414.939,641	19	504.297,454 414.958,837	19.211
19	504.297,454 414.958,837	20	504.297,843 414.969,733	10.903	20	504.297,843 414.969,733	21	504.290,371 414.973,032	8.168	21	504.290,371 414.973,032	22	504.272,186 414.989,753	24.704
22	504.272,186 414.989,753	23	504.267,677 414.983,909	7.381	23	504.267,677 414.983,909	24	504.258,704 414.972,574	14.457	24	504.258,704 414.972,574	25	504.252,665 414.963,244	11.114
25	504.252,665 414.963,244	26	504.242,326 414.955,391	12.983	26	504.242,326 414.955,391	27	504.236,029 414.950,608	7.908	27	504.236,029 414.950,608	28	504.226,423 414.945,209	11.019
28	504.226,423 414.945,209	29	504.216,474 414.937,819	12.393	29	504.216,474 414.937,819	30	504.210,202 414.935,728	6.611	30	504.210,202 414.935,728	31	504.206,029 414.942,744	8.163
31	504.206,029 414.942,744	32	504.196,792 414.919,525	24.989	32	504.196,792 414.919,525	33	504.190,991 414.904,944	15.693	33	504.190,991 414.904,944	34	504.183,756 414.891,311	15.434
34	504.183,756 414.891,311	35	504.200,056 414.888,194	16.595	35	504.200,056 414.888,194	36	504.200,023 414.884,999	3.195	36	504.200,023 414.884,999	37	504.204,99 414.885,071	4.968
37	504.204,99 414.885,071	38	504.216,95 414.885,008	11.96	38	504.216,95 414.885,008	39	504.225,358 414.885,304	8.413	39	504.225,358 414.885,304	40	504.228,857 414.886,103	3.589
40	504.228,857 414.886,103	41	504.237,156 414.889,46	8.952	41	504.237,156 414.889,46	42	504.243,409 414.891,419	6.553	42	504.243,409 414.891,419	43	504.253,987 414.901,013	14.281
43	504.253,987 414.901,013	44	504.268,433 414.911,772	18.012	44	504.268,433 414.911,772	45	504.272,662 414.914,323	4.939	45	504.272,662 414.914,323	46	504.284,157 414.912,176	11.694
46	504.284,157 414.912,176	47	504.295,73 414.908,271	12.214	47	504.295,73 414.908,271	48	504.304,331 414.906,19	8.849	48	504.304,331 414.906,19	49	504.322,554 414.913,558	19.656
49	504.322,554 414.913,558	50	504.336,458 414.913,535	13.904	50	504.336,458 414.913,535	51	504.356,374 414.922,818	21.973	51	504.356,374 414.922,818	52	504.356,5 414.918,048	4.772
52	504.356,5 414.918,048	53	504.361,973 414.904,615	14.505	53	504.361,973 414.904,615	54	504.367,912 414.880,419	24.914	54	504.367,912 414.880,419	55	504.371,301 414.862,604	18.134
55	504.371,301 414.862,604	56	504.352,537 414.858,923	19.122	56	504.352,537 414.858,923	57	504.325,967 414.854,656	26.91	57	504.325,967 414.854,656	58	504.298,182 414.849,208	28.314
58	504.298,182 414.849,208	59	504.271,027 414.845,909	27.355	59	504.271,027 414.845,909	60	504.261,918 414.844,023	9.302	60	504.261,918 414.844,023	61	504.253,489 414.840,676	9.069
61	504.253,489 414.840,676	62	504.238,829 414.830,994	17.569	62	504.238,829 414.830,994	63	504.229,236 414.833,184	9.84	63	504.229,236 414.833,184	64	504.229,663 414.826,323	6.874
64	504.229,663 414.826,323	65	504.232,074 414.797,335	29.088	65	504.232,074 414.797,335	66	504.229,692 414.776,697	20.775	66	504.229,692 414.776,697	67	504.203,818 414.753,697	34.619
67	504.203,818 414.753,697	68	504.170,337 414.729,075	41.56	68	504.170,337 414.729,075	69	504.170,379 414.727,839	1.237	69	504.170,379 414.727,839	70	504.170,401 414.727,204	0.635
70	504.170,401 414.727,204	71	504.168,13 414.723,652	4.216	71	504.168,13 414.723,652	72	504.165,818 414.724,358	2.417	72	504.165,818 414.724,358	73	504.162,758 414.725,293	3.2
73	504.162,758 414.725,293	74	504.157,832 414.727,039	5.226	74	504.157,832 414.727,039	75	504.153,972 414.726,168	3.957	75	504.153,972 414.726,168	76	504.151,08 414.724,098	3.556
76	504.151,08 414.724,098	77	504.147,958 414.718,381	6.514	77	504.147,958 414.718,381	78	504.140,792 414.705,26	14.95	78	504.140,792 414.705,26	79	504.131,169 414.694,353	14.545
79	504.131,169 414.694,353	80	504.117,742 414.679,136	20.294	80	504.117,742 414.679,136	81	504.095,335 414.653,741	33.867	81	504.095,335 414.653,741	82	504.053,954 414.676,995	47.467
82	504.053,954 414.676,995	83	504.052,046 414.674,292	3.309	83	504.052,046 414.674,292	84	504.047,271 414.675,632	4.959	84	504.047,271 414.675,632	85	504.044,75 414.671,125	5.164
85	504.044,75 414.671,125	86	504.040,699 414.658,707	13.062	86	504.040,699 414.658,707	87	504.036,191 414.648,415	11.236	87	504.036,191 414.648,415	88	504.027,26 414.634,848	16.243
88	504.027,26 414.634,848	89	504.006,847 414.621,494	24.393	89	504.006,847 414.621,494	90	503.979,714 414.610,65	29.22	90	503.979,714 414.610,65	91	503.904,014 414.588,663	78.828
91	503.904,014 414.588,663	92	503.883,253 414.568,751	28.766	92	503.883,253 414.568,751	93	503.887,285 414.567,306	4.283	93	503.887,285 414.567,306	94	503.892,242 414.565,53	5.266
94	503.892,242 414.565,53	95	503.993,709 414.529,174	107.784	95	503.993,709 414.529,174	96	504.043,44 414.597,605	84.593	96	504.043,44 414.597,605	97	504.078,252 414.645,507	59.216
97	504.078,252 414.645,507	98	504.083,821 414.640,121	7.747	98	504.083,821 414.640,121	99	504.126,035 414.599,302	58.721	99	504.126,035 414.599,302	100	504.148,987 414.577,107	31.928
100	504.148,987 414.577,107	101	504.167,567 414.570,452	19.736	101	504.167,567 414.570,452	102	504.218,857 414.563,951	51.7	102	504.218,857 414.563,951	103	504.217,978 414.571,749	7.847
103	504.217,978 414.571,749	104	504.216,473 414.611,696	39.975	104	504.216,473 414.611,696	105	504.225,26 414.654,393	43.592	105	504.225,26 414.654,393	106	504.266,681 414.708,393	68.057
106	504.266,681 414.708,393	107	504.362,854 414.744,767	102.822	107	504.362,854 414.744,767	108	504.421,571 414.752,614	59.239	108	504.421,571 414.752,614	109	504.409,529 414.783,914	33.537
109	504.409,529 414.783,914	110	504.453,16 414.799,44	46.311	110	504.453,16 414.799,44	111	504.471,08 414.806,57	19.286	111	504.471,08 414.806,57	112	504.487,71 414.814,29	18.335
112	504.487,71 414.814,29	113	504.483,416 414.827,306	13.706	113	504.483,416 414.827,306	114	504.480,223 414.835,89	9.159	114	504.480,223 414.835,89	115	504.478,83 414.840,671	4.98

Punct început	X / Y	Punct sfârșit	X / Y	Lungime segment	Punct început	X / Y	Punct sfârșit	X / Y	Lungime segment	Punct început	X / Y	Punct sfârșit	X / Y	Lungime segment
115	504.478,83 414.840,671	116	504.471,355 414.836,835	8.402	116	504.471,355 414.836,835	117	504.468,87 414.844,899	8.438	117	504.468,87 414.844,899	118	504.461,393 414.868,972	25.207
118	504.461,393 414.868,972	119	504.458,559 414.879,236	10.648	119	504.458,559 414.879,236	120	504.452,025 414.900,425	22.174	120	504.452,025 414.900,425	121	504.450,028 414.907,075	6.943
121	504.450,028 414.907,075	122	504.456,928 414.909,768	7.407	122	504.456,928 414.909,768	123	504.466,662 414.913,799	10.536	123	504.466,662 414.913,799	124	504.462,246 414.929,328	16.145
124	504.462,246 414.929,328	125	504.459,438 414.936,338	7.551	125	504.459,438 414.936,338	126	504.457,049 414.942,857	6.943	126	504.457,049 414.942,857	127	504.450,458 414.960,904	19.213
127	504.450,458 414.960,904	128	504.450,166 414.965,242	4.348	128	504.450,166 414.965,242	129	504.445,101 414.986,077	21.442	129	504.445,101 414.986,077	130	504.451,875 415.000,895	16.293
130	504.451,875 415.000,895	131	504.442,561 415.027,568	28.252	131	504.442,561 415.027,568	1	504.426,955 415.052,804	29.672					

** Lungimile segmentelor sunt determinate în planul de proiecție Stereo 70 și sunt rotunjite la 1 milimetru.

*** Distanța dintre puncte este formată din segmente cumulate ce sunt mai mici decât valoarea 1 milimetru.

**DATE DESPRE IMOBILUL NR. 3769**

Oficiul de Cadastru și Publicitate Imobiliară ARGES
Biroul de Cadastru și Publicitate Imobiliară Campulung

A. Partea I. Descrierea imobilului

TEREN Extravilan

Adresa: Jud. Arges

Nr. Crt	Nr cadastral Nr. topografic	Suprafața* (mp)	Observații / Referințe
A1		49.585	Sector cadastral:22 Teren neimprejmit;

B. Partea II. Proprietari și acte

Inscrieri privitoare la dreptul de proprietate și alte drepturi reale		Referințe
/		
Act Administrativ nr. 4926, din 11/11/2024 emis de PRIMĂRIA COMUNEI MIOARELE;		
B1	Inscrierea posesiei, drept de PROPRIETATE, dobandit prin Lege, cota actuala 1/1, cota initiala 1/1 1) NEIDENTIFICAT NEIDENTIFICAT	A1
Act Normativ nr. 7, din 13/03/1996 emis de PARLAMENTUL ROMÂNIEI (art.13);		
B2	Se notează mențiunea de proprietar neidentificat	A1

C. Partea III. SARCINI .

Inscrieri privind dezmembramintele dreptului de proprietate, drepturi reale de garanție și sarcini	Referințe
NU SUNT	

Punct început	X / Y	Punct sfârșit	X / Y	Lungime segment	Punct început	X / Y	Punct sfârșit	X / Y	Lungime segment	Punct început	X / Y	Punct sfârșit	X / Y	Lungime segment
19	504.785,087 414.736,435	20	504.743,035 414.712,812	48.233	20	504.743,035 414.712,812	21	504.714,102 414.757,719	53.421	21	504.714,102 414.757,719	22	504.714,646 414.759,499	1.861
22	504.714,646 414.759,499	23	504.715,857 414.763,478	4.159	23	504.715,857 414.763,478	24	504.717,066 414.767,448	4.15	24	504.717,066 414.767,448	25	504.760,522 414.771,721	43.666
25	504.760,522 414.771,721	26	504.778,177 414.776,165	18.206	26	504.778,177 414.776,165	27	504.802,309 414.780,193	24.466	27	504.802,309 414.780,193	28	504.797,933 414.767,417	13.505
28	504.797,933 414.767,417	29	504.800,542 414.757,129	10.614	29	504.800,542 414.757,129	30	504.803,317 414.751,803	6.006	30	504.803,317 414.751,803	31	504.810,03 414.746,623	8.479
31	504.810,03 414.746,623	32	504.817,068 414.739,152	10.264	32	504.817,068 414.739,152	33	504.821,528 414.738,35	4.532	33	504.821,528 414.738,35	34	504.834,614 414.734,462	13.651
34	504.834,614 414.734,462	35	504.860,0 414.746,95	28.291	35	504.860,0 414.746,95	36	504.876,25 414.761,0	21.482	36	504.876,25 414.761,0	37	504.880,0 414.771,23	10.896
37	504.880,0 414.771,23	38	504.868,35 414.799,0	30.115	38	504.868,35 414.799,0	39	504.873,57 414.827,0	28.482	39	504.873,57 414.827,0	40	504.873,57 414.857,0	30.0
40	504.873,57 414.857,0	41	504.858,84 414.880,0	27.313	41	504.858,84 414.880,0	42	504.849,7 414.897,0	19.301	42	504.849,7 414.897,0	43	504.815,0 414.950,0	63.349
43	504.815,0 414.950,0	44	504.814,849 414.943,058	6.944	44	504.814,849 414.943,058	45	504.811,106 414.943,606	3.783	45	504.811,106 414.943,606	46	504.785,844 414.934,821	26.746
46	504.785,844 414.934,821	47	504.749,214 414.929,069	37.079	47	504.749,214 414.929,069	48	504.744,419 414.927,08	5.191	48	504.744,419 414.927,08	49	504.709,602 414.914,471	37.03
49	504.709,602 414.914,471	50	504.676,883 414.902,663	34.785	50	504.676,883 414.902,663	51	504.677,345 414.890,131	12.541	51	504.677,345 414.890,131	52	504.679,209 414.879,55	10.744
52	504.679,209 414.879,55	53	504.666,885 414.876,128	12.79	53	504.666,885 414.876,128	54	504.656,693 414.873,238	10.594	54	504.656,693 414.873,238	55	504.638,598 414.868,008	18.836
55	504.638,598 414.868,008	56	504.615,256 414.862,214	24.05	56	504.615,256 414.862,214	57	504.615,506 414.860,834	1.402	57	504.615,506 414.860,834	58	504.614,53 414.845,222	15.642
58	504.614,53 414.845,222	59	504.614,955 414.835,619	9.612	59	504.614,955 414.835,619	60	504.624,841 414.835,804	9.888	60	504.624,841 414.835,804	61	504.625,312 414.818,461	17.349
61	504.625,312 414.818,461	62	504.605,287 414.815,008	20.321	62	504.605,287 414.815,008	63	504.595,018 414.813,23	10.422	63	504.595,018 414.813,23	64	504.584,738 414.811,461	10.431
64	504.584,738 414.811,461	65	504.590,031 414.782,514	29.427	65	504.590,031 414.782,514	66	504.514,181 414.761,743	78.643	66	504.514,181 414.761,743	1	504.518,136 414.753,891	8.792

** Lungimile segmentelor sunt determinate în planul de proiecție Stereo 70 și sunt rotunjite la 1 milimetru.

*** Distanța dintre puncte este formată din segmente cumulate ce sunt mai mici decât valoarea 1 milimetru.

**DATE DESPRE IMOBILUL NR. 3770**

Oficiul de Cadastru și Publicitate Imobiliară ARGES
Biroul de Cadastru și Publicitate Imobiliară Campulung

A. Partea I. Descrierea imobilului

TEREN Intravilan

Adresa: Loc. Matau, Jud. Arges

Nr. Crt	Nr cadastral Nr. topografic	Suprafața* (mp)	Observații / Referințe
A1		1.042	Sector cadastral:17 Teren neimprejmut;

B. Partea II. Proprietari și acte

Inscrieri privitoare la dreptul de proprietate și alte drepturi reale		Referințe
/		
Act Administrativ nr. 4926, din 11/11/2024 emis de PRIMĂRIA COMUNEI MIOARELE;		
B1	Inscrierea posesiei, drept de PROPRIETATE, dobandit prin Lege, cota actuala 1/1, cota initiala 1/1 1) NEIDENTIFICAT NEIDENTIFICAT	A1
Act Normativ nr. 7, din 13/03/1996 emis de PARLAMENTUL ROMÂNIEI (art.13);		
B2	Se notează mențiunea de proprietar neidentificat	A1

C. Partea III. SARCINI .

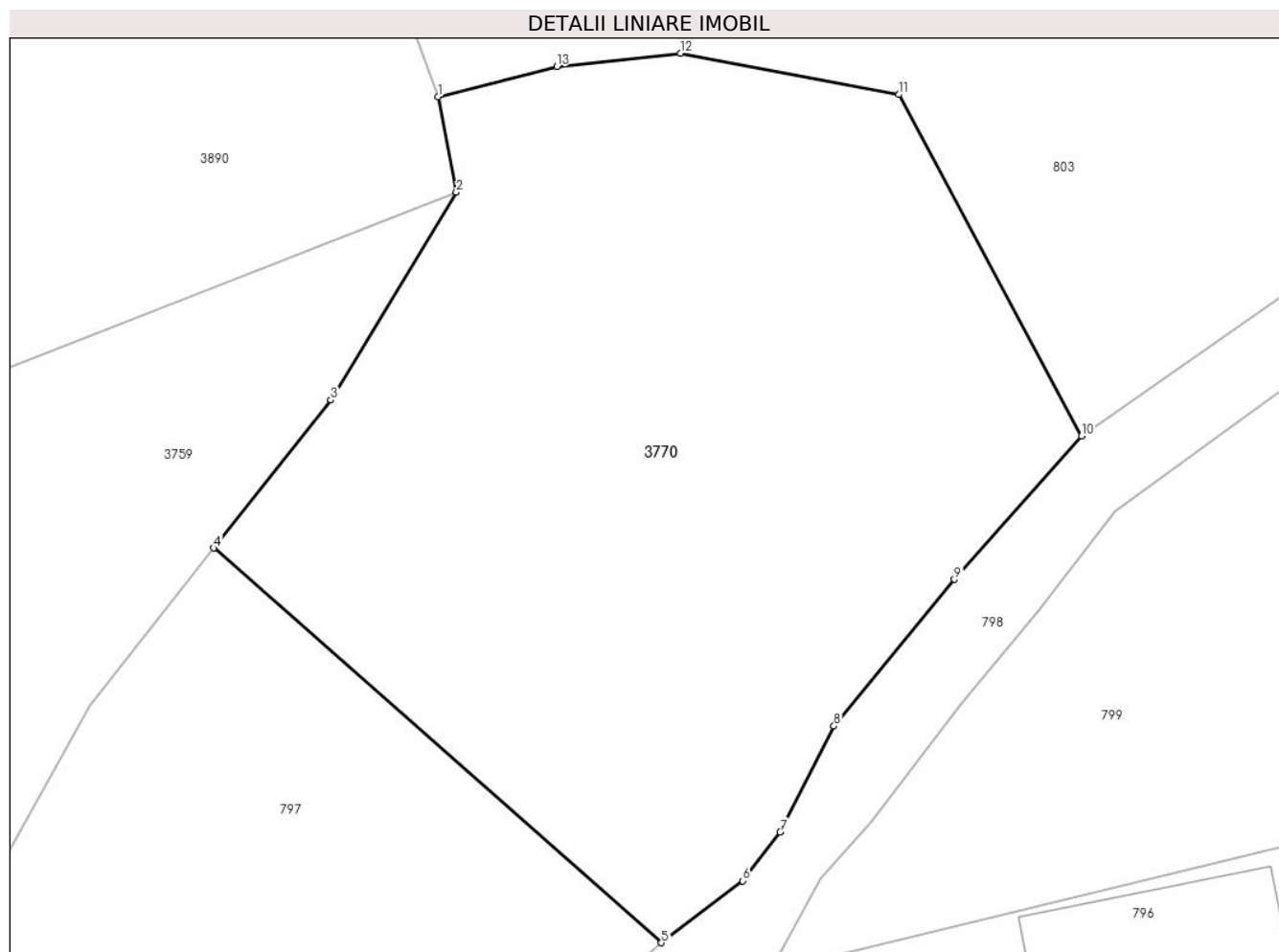
Inscrieri privind dezmembramintele dreptului de proprietate, drepturi reale de garanție și sarcini	Referințe
NU SUNT	

Anexa Nr. 1 La Partea I

Teren

Nr cadastral	Suprafața (mp)*	Observații / Referințe
	1.042	

* Suprafața este determinată în planul de proiecție Stereo 70.



Date referitoare la teren

Crt	Categorie folosință	Intra vilan	Suprafața (mp)	Tarla	Parcelă	Nr. topo	Observații / Referințe
1	faneata	DA	1.042	-	-	-	

Lungime Segmente

1) Valorile lungimilor segmentelor sunt obținute din proiecție în plan.

Punct început	X / Y	Punct sfârșit	X / Y	Lungime segment (** (m)
1	505.960,08 415.670,426	2	505.960,969 415.665,846	4.665
2	505.960,969 415.665,846	3	505.954,939 415.655,876	11.652
3	505.954,939 415.655,876	4	505.949,333 415.648,781	9.042
4	505.949,333 415.648,781	5	505.970,797 415.629,862	28.612
5	505.970,797 415.629,862	6	505.974,703 415.632,83	4.906

Punct început	X / Y	Punct sfârșit	X / Y	Lungime segment (** (m)
6	505.974,703 415.632,83	7	505.976,499 415.635,173	2.952
7	505.976,499 415.635,173	8	505.979,077 415.640,251	5.695
8	505.979,077 415.640,251	9	505.984,857 415.647,281	9.101
9	505.984,857 415.647,281	10	505.990,95 415.654,155	9.186
10	505.990,95 415.654,155	11	505.982,189 415.670,523	18.565
11	505.982,189 415.670,523	12	505.971,727 415.672,503	10.648
12	505.971,727 415.672,503	13	505.965,789 415.671,866	5.972
13	505.965,789 415.671,866	1	505.960,08 415.670,426	5.888

** Lungimile segmentelor sunt determinate în planul de proiecție Stereo 70 și sunt rotunjite la 1 milimetru.

*** Distanța dintre puncte este formată din segmente cumulate ce sunt mai mici decât valoarea 1 milimetru.

**DATE DESPRE IMOBILUL NR. 3771**

Oficiul de Cadastru și Publicitate Imobiliară ARGES
Biroul de Cadastru și Publicitate Imobiliară Campulung

A. Partea I. Descrierea imobilului

TEREN Necunoscut

Adresa: Loc. Chilii, Jud. Arges

Nr. Crt	Nr cadastral Nr. topografic	Suprafața* (mp)	Observații / Referințe
A1		6.307	Sector cadastral:22 Teren imprejmuit;

Construcții

Crt	Nr cadastral Nr. topografic	Adresa	Observații / Referințe
A1.1		Loc. Chilii, Jud. Arges	Nr. niveluri:1; S. construita la sol:41 mp;

B. Partea II. Proprietari și acte

Inscrieri privitoare la dreptul de proprietate și alte drepturi reale		Referințe
/		
Act Administrativ nr. 4926, din 11/11/2024 emis de PRIMĂRIA COMUNEI MIOARELE;		
B1	Inscrierea posesiei, drept de PROPRIETATE, dobandit prin Lege, cota actuala 1/1, cota initiala 1/1 1) NEIDENTIFICAT NEIDENTIFICAT	A1, A1.1
Act Normativ nr. 7, din 13/03/1996 emis de PARLAMENTUL ROMÂNIEI (art.13);		
B2	Se notează mențiunea de proprietar neidentificat	A1, A1.1

C. Partea III. SARCINI .

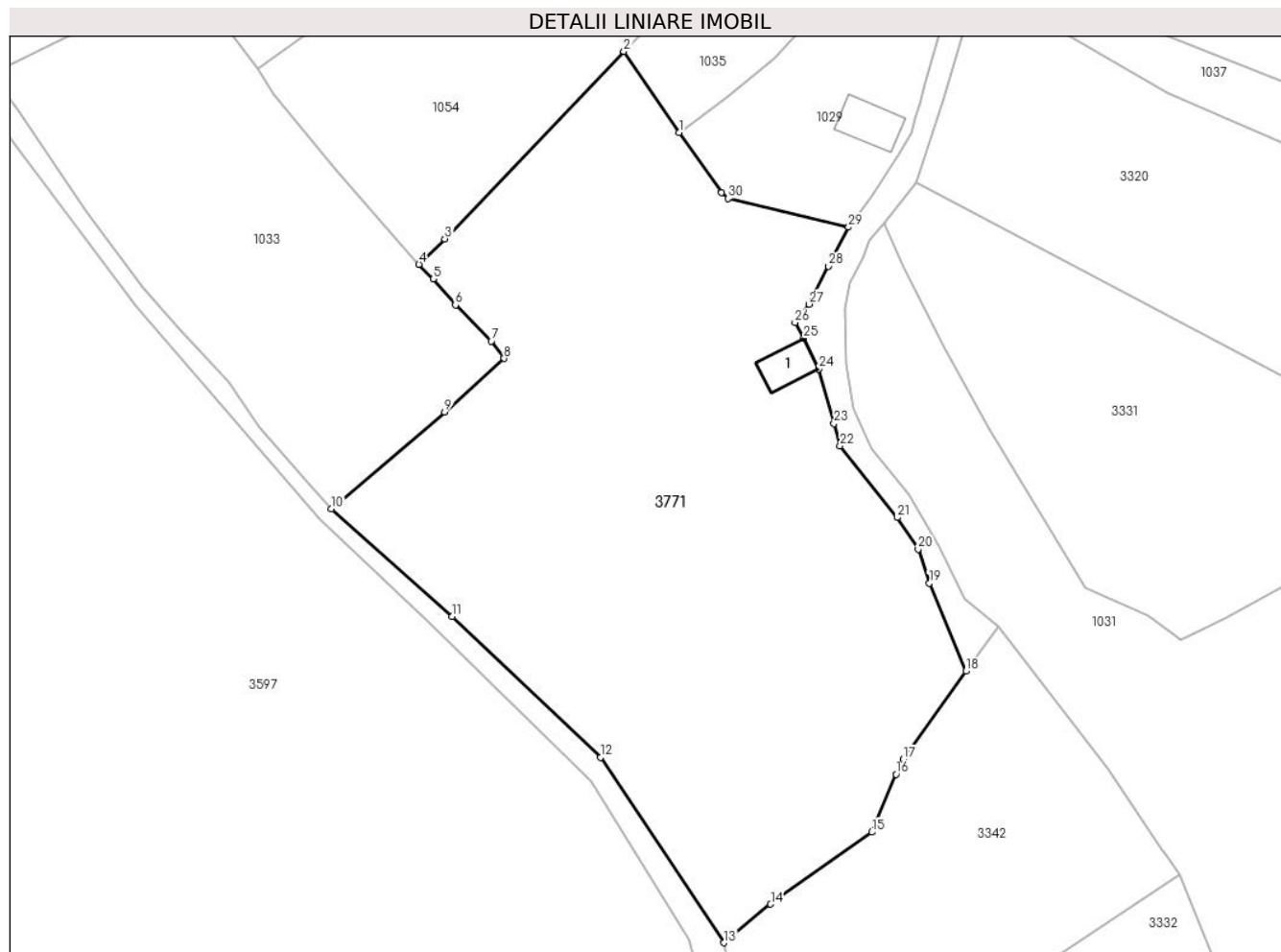
Inscrieri privind dezmembramintele dreptului de proprietate, drepturi reale de garanție și sarcini	Referințe
NU SUNT	

Anexa Nr. 1 La Partea I

Teren

Nr cadastral	Suprafața (mp)*	Observații / Referințe
	6.307	

* Suprafața este determinată în planul de proiecție Stereo 70.



Date referitoare la teren

Crt	Categorie folosință	Intravilan	Suprafața (mp)	Tarla	Parcelă	Nr. topo	Observații / Referințe
1	curti constructii	DA	586	-	-	-	
2	faneata	DA	2.500	-	-	-	
3	faneata	NU	3.221	-	-	-	

Date referitoare la construcții

Crt	Număr	Destinație construcție	Supraf. (mp)	Situație juridică	Observații / Referințe
A1.1		construcții anexa	41	Cu acte	Nr. niveluri:1; S. construita la sol:41 mp;

Lungime Segmente

1) Valorile lungimilor segmentelor sunt obținute din proiecție în plan.

Punct început	X / Y	Punct sfârșit	X / Y	Lungime segment (** (m)
1	504.659,295 415.076,72	2	504.651,081 415.088,743	14.561
3	504.624,465 415.060,921	4	504.620,606 415.057,122	5.415

Punct început	X / Y	Punct sfârșit	X / Y	Lungime segment (** (m)
2	504.651,081 415.088,743	3	504.624,465 415.060,921	38.503
4	504.620,606 415.057,122	5	504.622,74 415.054,943	3.05

Punct început	X / Y	Punct sfârșit	X / Y	Lungime segment (** (m)
5	504.622,74 415.054,943	6	504.626,038 415.051,078	5.081
7	504.631,37 415.045,735	8	504.633,259 415.043,164	3.19
9	504.624,426 415.035,222	10	504.607,62 415.020,849	22.114
11	504.625,509 415.004,829	12	504.647,594 414.983,923	30.411
13	504.665,949 414.956,383	14	504.672,888 414.962,124	9.006
15	504.687,957 414.972,813	16	504.691,533 414.981,394	9.296
17	504.692,639 414.983,604	18	504.701,917 414.996,704	16.053
19	504.696,478 415.009,754	20	504.694,822 415.014,83	5.339
21	504.691,706 415.019,533	22	504.683,231 415.030,173	13.603
23	504.682,316 415.033,489	24	504.680,082 415.041,581	8.395
25	504.677,847 415.046,142	26	504.676,513 415.048,465	2.679
27	504.678,62 415.051,202	28	504.681,482 415.056,841	6.324
29	504.684,489 415.062,658	30	504.666,581 415.066,92	18.408
31	504.665,625 415.067,825	1	504.659,295 415.076,72	10.917

Punct început	X / Y	Punct sfârșit	X / Y	Lungime segment (** (m)
6	504.626,038 415.051,078	7	504.631,37 415.045,735	7.548
8	504.633,259 415.043,164	9	504.624,426 415.035,222	11.878
10	504.607,62 415.020,849	11	504.625,509 415.004,829	24.014
12	504.647,594 414.983,923	13	504.665,949 414.956,383	33.096
14	504.672,888 414.962,124	15	504.687,957 414.972,813	18.475
16	504.691,533 414.981,394	17	504.692,639 414.983,604	2.471
18	504.701,917 414.996,704	19	504.696,478 415.009,754	14.138
20	504.694,822 415.014,83	21	504.691,706 415.019,533	5.642
22	504.683,231 415.030,173	23	504.682,316 415.033,489	3.44
24	504.680,082 415.041,581	25	504.677,847 415.046,142	5.079
26	504.676,513 415.048,465	27	504.678,62 415.051,202	3.454
28	504.681,482 415.056,841	29	504.684,489 415.062,658	6.548
30	504.666,581 415.066,92	31	504.665,625 415.067,825	1.316

** Lungimile segmentelor sunt determinate în planul de proiecție Stereo 70 și sunt rotunjite la 1 milimetru.

*** Distanța dintre puncte este formată din segmente cumulate ce sunt mai mici decât valoarea 1 milimetru.

**DATE DESPRE IMOBILUL NR. 3772**

Oficiul de Cadastru și Publicitate Imobiliară ARGES
Biroul de Cadastru și Publicitate Imobiliară Campulung

A. Partea I. Descrierea imobilului

TEREN Necunoscut

Adresa: Loc. Matau, Jud. Arges

Nr. Crt	Nr cadastral Nr. topografic	Suprafața* (mp)	Observații / Referințe
A1		7.656	Sector cadastral:17 Teren imprejmuit;

B. Partea II. Proprietari și acte

Inscrieri privitoare la dreptul de proprietate și alte drepturi reale		Referințe
/		
Act Administrativ nr. 4926, din 11/11/2024 emis de PRIMĂRIA COMUNEI MIOARELE;		
B1	Inscrierea posesiei, drept de PROPRIETATE, dobandit prin Lege, cota actuala 1/1, cota initiala 1/1 1) NEIDENTIFICAT NEIDENTIFICAT	A1
Act Normativ nr. 7, din 13/03/1996 emis de PARLAMENTUL ROMÂNIEI (art.13);		
B2	Se notează mențiunea de proprietar neidentificat	A1

C. Partea III. SARCINI .

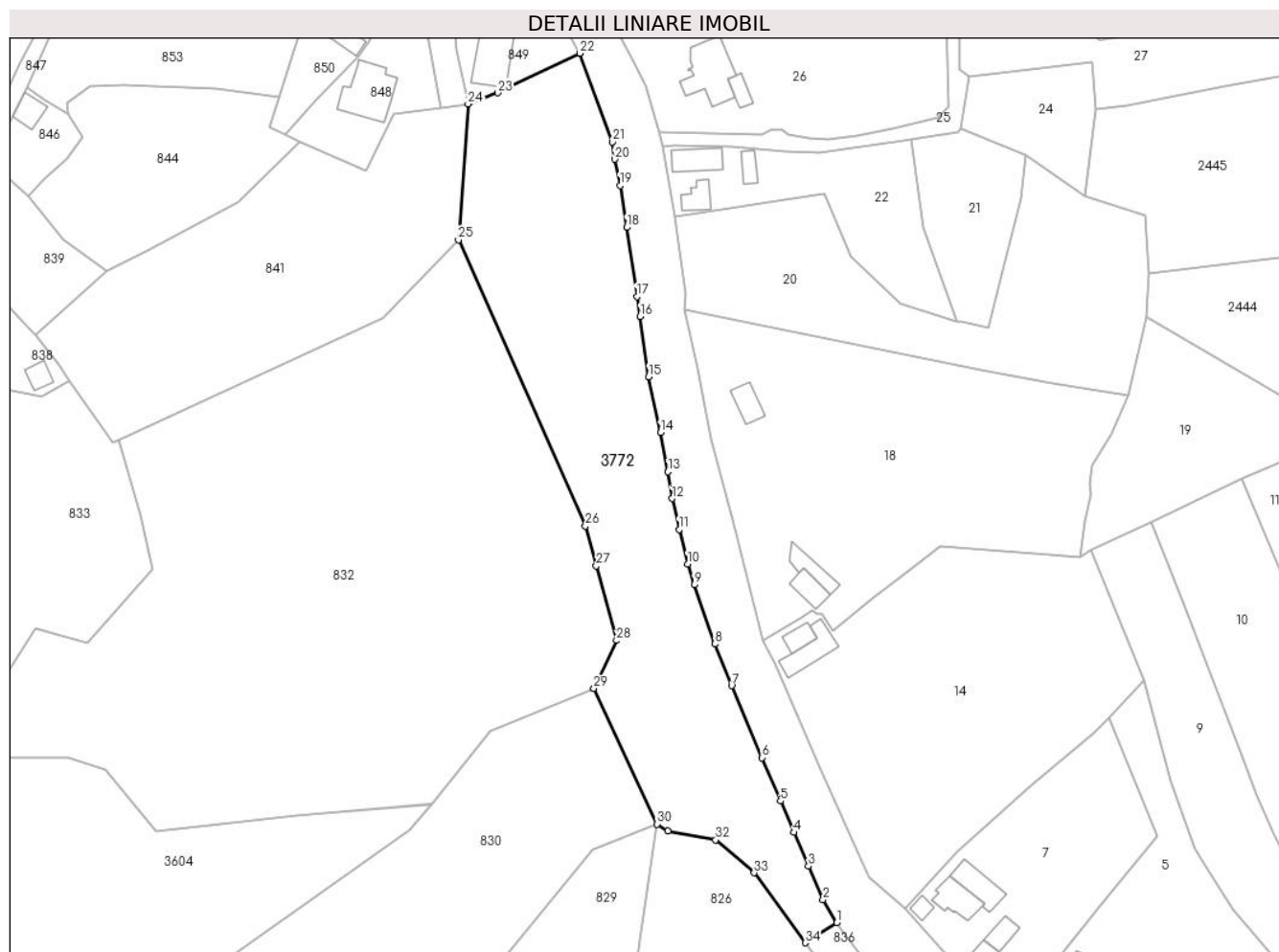
Inscrieri privind dezmembramintele dreptului de proprietate, drepturi reale de garanție și sarcini	Referințe
NU SUNT	

Anexa Nr. 1 La Partea I

Teren

Nr cadastral	Suprafața (mp)*	Observații / Referințe
	7.656	

* Suprafața este determinată în planul de proiecție Stereo 70.



Date referitoare la teren

Crt	Categorie folosință	Intravilan	Suprafața (mp)	Tarla	Parcelă	Nr. topo	Observații / Referințe
1	faneata	DA	7.582	-	-	-	
2	faneata	NU	74	-	-	-	

Lungime Segmente

1) Valorile lungimilor segmentelor sunt obținute din proiecție în plan.

Punct început	X / Y	Punct sfârșit	X / Y	Lungime segment (** (m))
1	506.177,42 416.119,725	2	506.173,676 416.126,077	7.373
3	506.169,664 416.135,169	4	506.165,714 416.144,357	10.001
5	506.162,038 416.152,909	6	506.157,037 416.164,707	12.814
7	506.148,687 416.184,345	8	506.144,088 416.195,735	12.283

Punct început	X / Y	Punct sfârșit	X / Y	Lungime segment (** (m))
2	506.173,676 416.126,077	3	506.169,664 416.135,169	9.938
4	506.165,714 416.144,357	5	506.162,038 416.152,909	9.309
6	506.157,037 416.164,707	7	506.148,687 416.184,345	21.339
8	506.144,088 416.195,735	9	506.138,489 416.211,836	17.047

Punct început	X / Y	Punct sfârșit	X / Y	Lungime segment (** (m)
9	506.138,489 416.211,836	10	506.136,699 416.217,56	5.997
11	506.134,377 416.226,903	12	506.132,484 416.235,364	8.67
13	506.131,287 416.242,635	14	506.129,279 416.253,324	10.876
15	506.126,091 416.268,505	16	506.123,736 416.284,968	16.631
17	506.122,908 416.290,365	18	506.120,091 416.309,249	19.093
19	506.118,303 416.320,689	20	506.116,864 416.327,818	7.273
21	506.116,166 416.332,561	22	506.107,315 416.356,709	25.719
23	506.084,941 416.345,912	24	506.076,824 416.342,863	8.671
25	506.074,217 416.305,828	26	506.108,876 416.227,895	85.292
27	506.111,832 416.216,977	28	506.117,33 416.196,668	21.04
29	506.111,167 416.183,602	30	506.128,297 416.146,618	40.758
31	506.131,272 416.144,729	32	506.144,326 416.142,28	13.282
33	506.154,842 416.133,364	34	506.168,812 416.114,284	23.648

Punct început	X / Y	Punct sfârșit	X / Y	Lungime segment (** (m)
10	506.136,699 416.217,56	11	506.134,377 416.226,903	9.627
12	506.132,484 416.235,364	13	506.131,287 416.242,635	7.369
14	506.129,279 416.253,324	15	506.126,091 416.268,505	15.512
16	506.123,736 416.284,968	17	506.122,908 416.290,365	5.46
18	506.120,091 416.309,249	19	506.118,303 416.320,689	11.579
20	506.116,864 416.327,818	21	506.116,166 416.332,561	4.794
22	506.107,315 416.356,709	23	506.084,941 416.345,912	24.843
24	506.076,824 416.342,863	25	506.074,217 416.305,828	37.127
26	506.108,876 416.227,895	27	506.111,832 416.216,977	11.311
28	506.117,33 416.196,668	29	506.111,167 416.183,602	14.447
30	506.128,297 416.146,618	31	506.131,272 416.144,729	3.524
32	506.144,326 416.142,28	33	506.154,842 416.133,364	13.787
34	506.168,812 416.114,284	1	506.177,42 416.119,725	10.183

** Lungimile segmentelor sunt determinate în planul de proiecție Stereo 70 și sunt rotunjite la 1 milimetru.

*** Distanța dintre puncte este formată din segmente cumulate ce sunt mai mici decât valoarea 1 milimetru.

**DATE DESPRE IMOBILUL NR. 3773**

Oficiul de Cadastru și Publicitate Imobiliară ARGES
Biroul de Cadastru și Publicitate Imobiliară Campulung

A. Partea I. Descrierea imobilului

TEREN Extravilan

Adresa: Jud. Arges, Punct "În Țarină"

Nr. Crt	Nr cadastral Nr. topografic	Suprafața* (mp)	Observații / Referințe
A1	81637	5.520	Sector cadastral:28 Teren imprejmuit;

B. Partea II. Proprietari și acte

Inscrieri privitoare la dreptul de proprietate și alte drepturi reale		Referințe
19973 / 16/09/2022		
Act Notarial nr. 3722, din 15/09/2022 emis de Simion Aurelia Maria;		
B1	Intabulare, drept de PROPRIETATE-bun comun, dobandit prin Conventie, cota actuala 1/1, cota initiala 1/1 1) CIONCU IONEL, casatorit cu 2) CIONCU CECILIA-COSTINA	A1

C. Partea III. SARCINI .

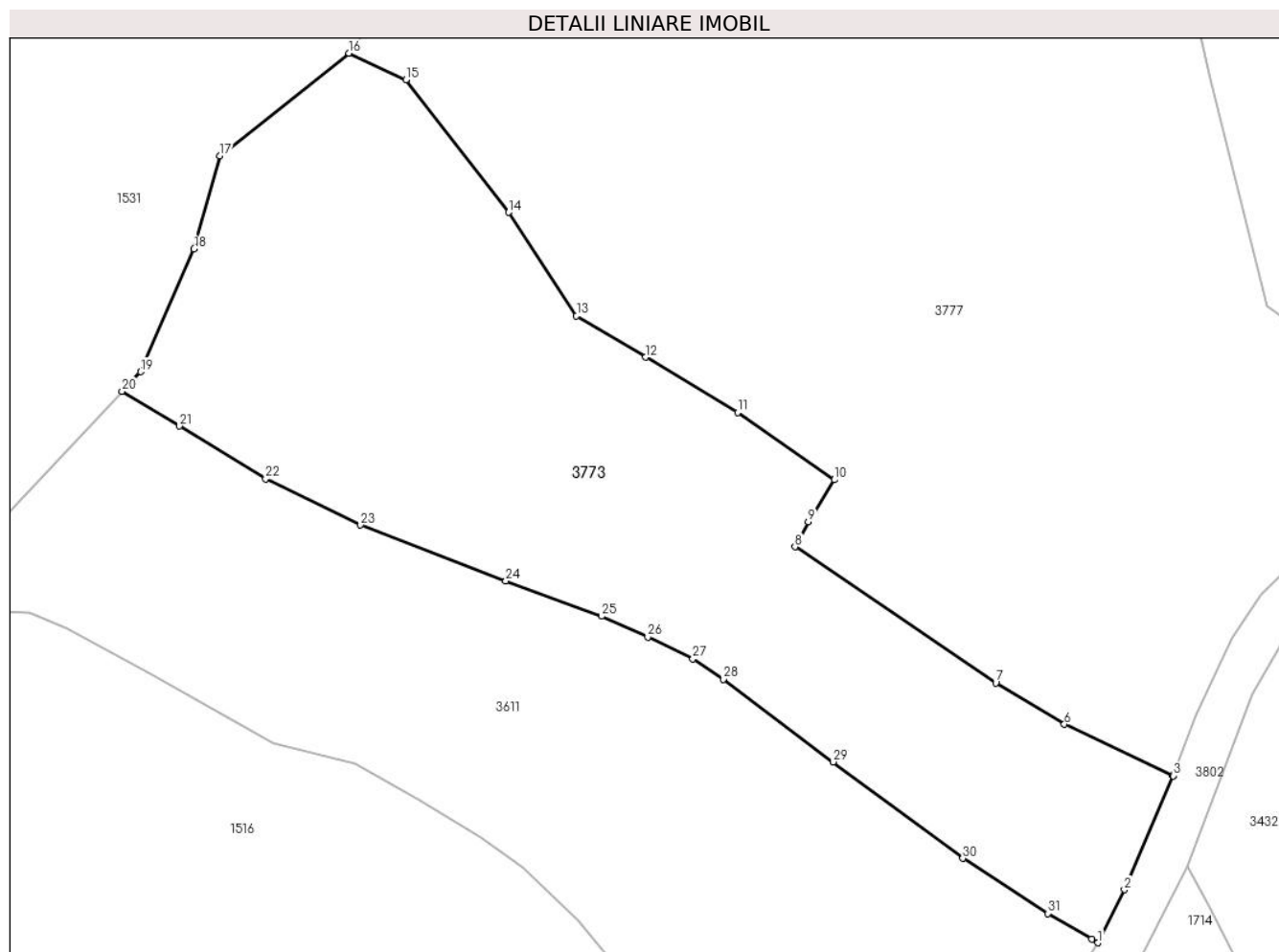
Inscrieri privind dezmembramintele dreptului de proprietate, drepturi reale de garanție și sarcini	Referințe
NU SUNT	

Anexa Nr. 1 La Partea I

Teren

Nr cadastral	Suprafața (mp)*	Observații / Referințe
81637	5.520	

* Suprafața este determinată în planul de proiecție Stereo 70.



Date referitoare la teren

Crt	Categorie folosință	Intravilan	Suprafața (mp)	Tarla	Parcelă	Nr. topo	Observații / Referințe
1	faneata	NU	2.980	-	-	-	
2	fânețe (F) - fânețe împădurite	NU	2.540	-	-	-	

Lungime Segmente

1) Valorile lungimilor segmentelor sunt obținute din proiecție în plan.

Punct început	X / Y	Punct sfârșit	X / Y	Lungime segment (** (m)
1	507.119,247 414.734,461	2	507.122,946 414.741,871	8.282
3	507.129,759 414.757,764	4	507.129,772 414.757,8	0.038
5	507.129,703 414.757,82	6	507.114,558 414.764,949	16.739
7	507.104,99 414.770,756	8	507.076,948 414.789,723	33.854

Punct început	X / Y	Punct sfârșit	X / Y	Lungime segment (** (m)
2	507.122,946 414.741,871	3	507.129,759 414.757,764	17.292
4	507.129,772 414.757,8	5	507.129,703 414.757,82	0.072
6	507.114,558 414.764,949	7	507.104,99 414.770,756	11.192
8	507.076,948 414.789,723	9	507.078,779 414.793,203	3.932

Punct început	X / Y	Punct sfârșit	X / Y	Lungime segment (** (m))
9	507.078,779 414.793,203	10	507.082,449 414.799,096	6.942
11	507.068,917 414.808,496	12	507.056,062 414.816,187	14.98
13	507.046,407 414.821,979	14	507.036,906 414.836,429	17.294
15	507.022,589 414.854,945	16	507.014,647 414.858,629	8.755
17	506.996,603 414.844,306	18	506.992,992 414.831,3	13.498
19	506.985,526 414.814,168	20	506.982,948 414.811,43	3.761
21	506.990,922 414.806,583	22	507.002,99 414.799,223	14.135
23	507.016,252 414.792,761	24	507.036,544 414.784,984	21.731
25	507.049,924 414.780,031	26	507.056,369 414.777,158	7.056
27	507.062,671 414.774,087	28	507.066,918 414.771,231	5.118
29	507.082,257 414.759,698	30	507.100,359 414.746,249	22.551
31	507.112,232 414.738,559	32	507.118,37 414.734,973	7.109

Punct început	X / Y	Punct sfârșit	X / Y	Lungime segment (** (m))
10	507.082,449 414.799,096	11	507.068,917 414.808,496	16.476
12	507.056,062 414.816,187	13	507.046,407 414.821,979	11.259
14	507.036,906 414.836,429	15	507.022,589 414.854,945	23.406
16	507.014,647 414.858,629	17	506.996,603 414.844,306	23.038
18	506.992,992 414.831,3	19	506.985,526 414.814,168	18.688
20	506.982,948 414.811,43	21	506.990,922 414.806,583	9.332
22	507.002,99 414.799,223	23	507.016,252 414.792,761	14.753
24	507.036,544 414.784,984	25	507.049,924 414.780,031	14.267
26	507.056,369 414.777,158	27	507.062,671 414.774,087	7.01
28	507.066,918 414.771,231	29	507.082,257 414.759,698	19.191
30	507.100,359 414.746,249	31	507.112,232 414.738,559	14.146
32	507.118,37 414.734,973	1	507.119,247 414.734,461	1.016

** Lungimile segmentelor sunt determinate în planul de proiecție Stereo 70 și sunt rotunjite la 1 milimetru.

*** Distanța dintre puncte este formată din segmente cumulate ce sunt mai mici decât valoarea 1 milimetru.

**DATE DESPRE IMOBILUL NR. 3774**

Oficiul de Cadastru și Publicitate Imobiliară ARGES
Biroul de Cadastru și Publicitate Imobiliară Campulung

A. Partea I. Descrierea imobilului

TEREN Necunoscut

Adresa: Loc. Suslanesti, Jud. Arges

Nr. Crt	Nr cadastral Nr. topografic	Suprafața* (mp)	Observații / Referințe
A1		2.111	Sector cadastral:8 Teren imprejmuit;

B. Partea II. Proprietari și acte

Inscrieri privitoare la dreptul de proprietate și alte drepturi reale		Referințe
/		
Act Administrativ nr. 4926, din 11/11/2024 emis de PRIMĂRIA COMUNEI MIOARELE;		
B1	Inscrierea posesiei, drept de PROPRIETATE, dobandit prin Lege, cota actuala 1/1, cota initiala 1/1 1) NEIDENTIFICAT NEIDENTIFICAT	A1
Act Normativ nr. 7, din 13/03/1996 emis de PARLAMENTUL ROMÂNIEI (art.13);		
B2	Se notează mențiunea de proprietar neidentificat	A1

C. Partea III. SARCINI .

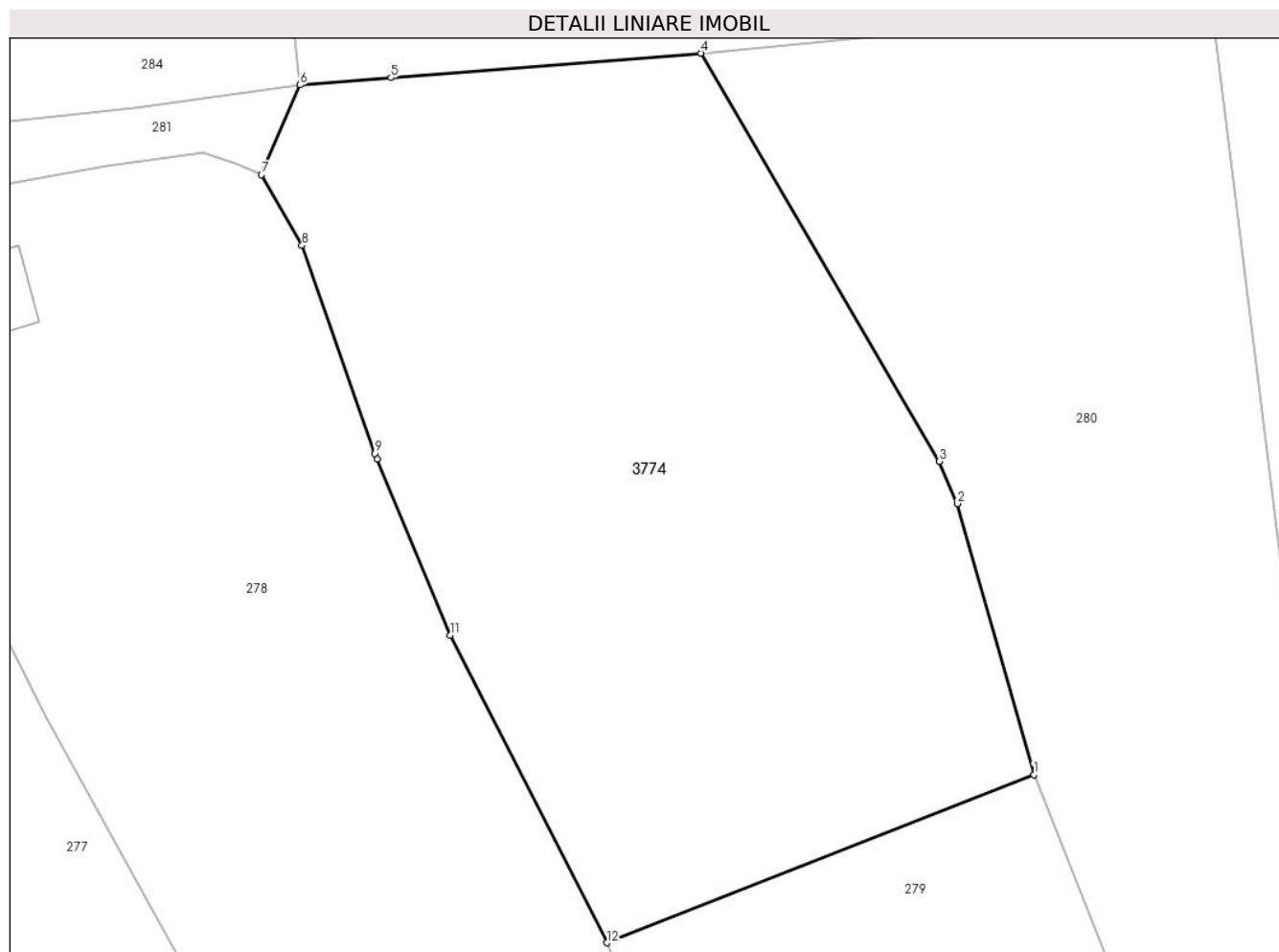
Inscrieri privind dezmembramintele dreptului de proprietate, drepturi reale de garanție și sarcini	Referințe
NU SUNT	

Anexa Nr. 1 La Partea I

Teren

Nr cadastral	Suprafața (mp)*	Observații / Referințe
	2.111	

* Suprafața este determinată în planul de proiecție Stereo 70.



Date referitoare la teren

Crt	Categorie folosință	Intra vilan	Suprafața (mp)	Tarla	Parcelă	Nr. topo	Observații / Referințe
1	faneata	DA	129	-	-	-	
2	faneata	NU	1.982	-	-	-	

Lungime Segmente

1) Valorile lungimilor segmentelor sunt obținute din proiecție în plan.

Punct început	X / Y	Punct sfârșit	X / Y	Lungime segment (** (m)
1	509.861,881 415.547,608	2	509.856,415 415.566,958	20.107
2	509.856,415 415.566,958	3	509.855,145 415.569,973	3.272
3	509.855,145 415.569,973	4	509.838,093 415.599,119	33.768
4	509.838,093 415.599,119	5	509.815,944 415.597,366	22.218

Punct început	X / Y	Punct sfârșit	X / Y	Lungime segment (** (m)
5	509.815,944 415.597,366	6	509.809,442 415.596,851	6.522
6	509.809,442 415.596,851	7	509.806,689 415.590,442	6.975
7	509.806,689 415.590,442	8	509.809,58 415.585,394	5.817
8	509.809,58 415.585,394	9	509.814,802 415.570,528	15.756
9	509.814,802 415.570,528	10	509.814,934 415.570,153	0.398
10	509.814,934 415.570,153	11	509.820,175 415.557,56	13.64
11	509.820,175 415.557,56	12	509.831,364 415.535,593	24.652
12	509.831,364 415.535,593	1	509.861,881 415.547,608	32.797

** Lungimile segmentelor sunt determinate în planul de proiecție Stereo 70 și sunt rotunjite la 1 milimetru.

*** Distanța dintre puncte este formată din segmente cumulate ce sunt mai mici decât valoarea 1 milimetru.

**DATE DESPRE IMOBILUL NR. 3775**

Oficiul de Cadastru și Publicitate Imobiliară ARGES
Biroul de Cadastru și Publicitate Imobiliară Campulung

A. Partea I. Descrierea imobilului

TEREN Extravilan

Adresa: Jud. Arges, Punct 'Suhar'

Nr. Crt	Nr cadastral Nr. topografic	Suprafața* (mp)	Observații / Referințe
A1	81249	4.780	Sector cadastral:28 Teren imprejmuit;

B. Partea II. Proprietari și acte

Inscrieri privitoare la dreptul de proprietate și alte drepturi reale	Referințe
21415 / 18/11/2019	
Act Notarial nr. 166, din 13/11/2019 emis de Tuluca Filofteia;	
B1 Intabulare, drept de PROPRIETATE-bun propriu, dobandit prin Succesiune, cota actuala 1/1, cota initiala 1/1 1) POPESCU SILVIA	A1

C. Partea III. SARCINI .

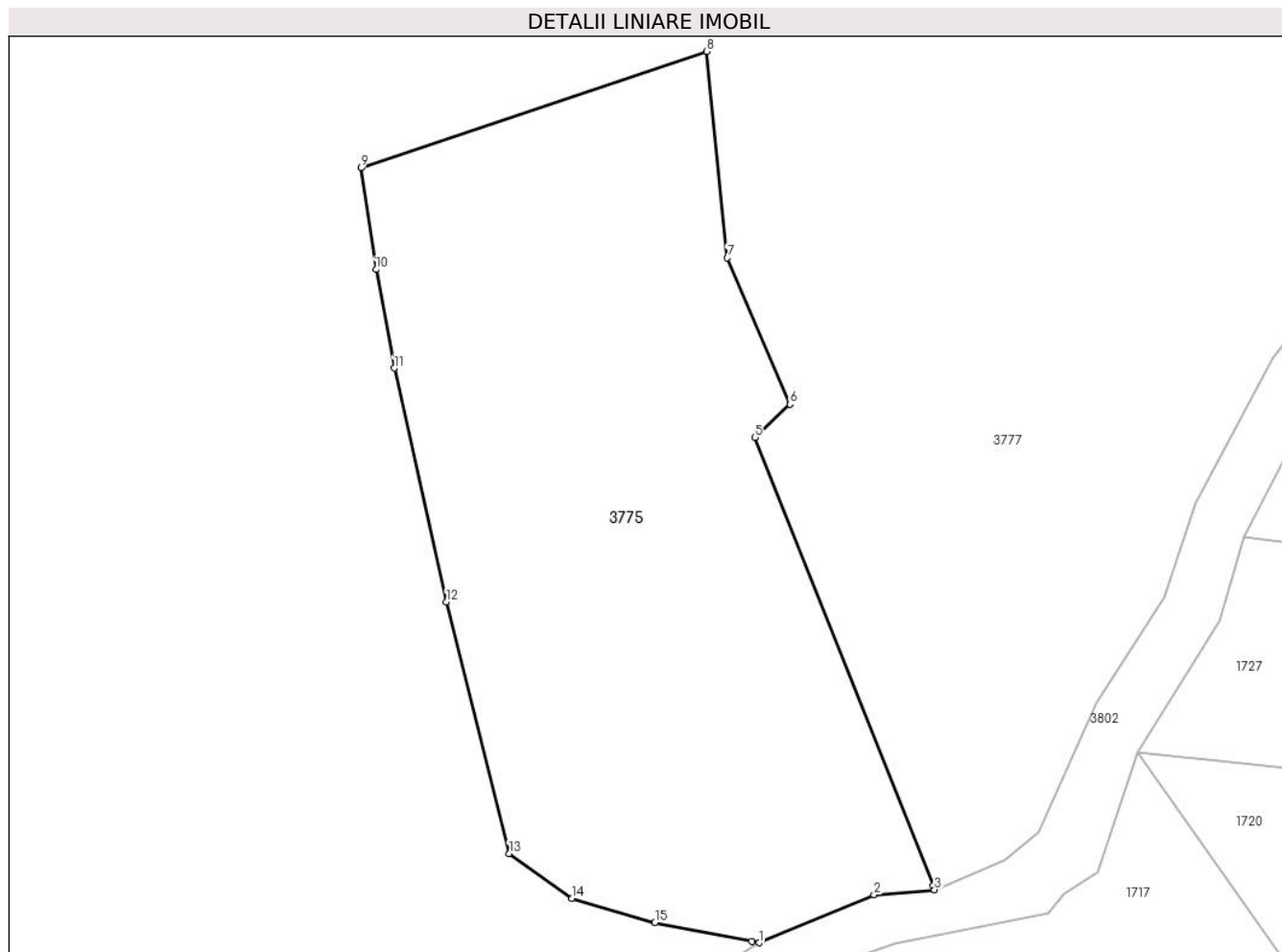
Inscrieri privind dezmembramintele dreptului de proprietate, drepturi reale de garanție și sarcini	Referințe
NU SUNT	

Anexa Nr. 1 La Partea I

Teren

Nr cadastral	Suprafața (mp)*	Observații / Referințe
81249	4.780	

* Suprafața este determinată în planul de proiecție Stereo 70.



Date referitoare la teren

Crt	Categorie folosință	Intra vilan	Suprafața (mp)	Tarla	Parcelă	Nr. topo	Observații / Referințe
1	livada	NU	4.780	-	-	-	

Lungime Segmente

1) Valorile lungimilor segmentelor sunt obținute din proiecție în plan.

Punct început	X / Y	Punct sfârșit	X / Y	Lungime segment (** (m)
1	507.174,401 414.812,056	2	507.188,89 414.818,095	15.697
2	507.188,89 414.818,095	3	507.196,531 414.818,735	7.668
3	507.196,531 414.818,735	4	507.196,322 414.819,26	0.565
4	507.196,322 414.819,26	5	507.173,895 414.875,67	60.705
5	507.173,895 414.875,67	6	507.178,273 414.879,871	6.068

Punct început	X / Y	Punct sfârșit	X / Y	Lungime segment (** (m)
6	507.178,273 414.879,871	7	507.170,412 414.898,3	20.036
7	507.170,412 414.898,3	8	507.167,793 414.924,299	26.131
8	507.167,793 414.924,299	9	507.124,21 414.909,623	45.988
9	507.124,21 414.909,623	10	507.126,113 414.896,833	12.931
10	507.126,113 414.896,833	11	507.128,393 414.884,428	12.613
11	507.128,393 414.884,428	12	507.134,997 414.854,994	30.166
12	507.134,997 414.854,994	13	507.142,896 414.823,298	32.665
13	507.142,896 414.823,298	14	507.150,802 414.817,621	9.733
14	507.150,802 414.817,621	15	507.161,273 414.814,587	10.902
15	507.161,273 414.814,587	16	507.173,478 414.812,234	12.43
16	507.173,478 414.812,234	1	507.174,401 414.812,056	0.94

** Lungimile segmentelor sunt determinate în planul de proiecție Stereo 70 și sunt rotunjite la 1 milimetru.

*** Distanța dintre puncte este formată din segmente cumulate ce sunt mai mici decât valoarea 1 milimetru.

**DATE DESPRE IMOBILUL NR. 3776**

Oficiul de Cadastru și Publicitate Imobiliară ARGES
Biroul de Cadastru și Publicitate Imobiliară Campulung

A. Partea I. Descrierea imobilului

TEREN Necunoscut

Adresa: Loc. Matau, Jud. Arges

Nr. Crt	Nr cadastral Nr. topografic	Suprafața* (mp)	Observații / Referințe
A1		402	Sector cadastral:17 Teren neimprejmuit;

B. Partea II. Proprietari și acte

Inscrieri privitoare la dreptul de proprietate și alte drepturi reale		Referințe
/		
Act Administrativ nr. 4926, din 11/11/2024 emis de PRIMĂRIA COMUNEI MIOARELE;		
B1	Inscrierea posesiei, drept de PROPRIETATE, dobandit prin Lege, cota actuala 1/1, cota initiala 1/1 1) NEIDENTIFICAT NEIDENTIFICAT	A1
Act Normativ nr. 7, din 13/03/1996 emis de PARLAMENTUL ROMÂNIEI (art.13);		
B2	Se notează mențiunea de proprietar neidentificat	A1

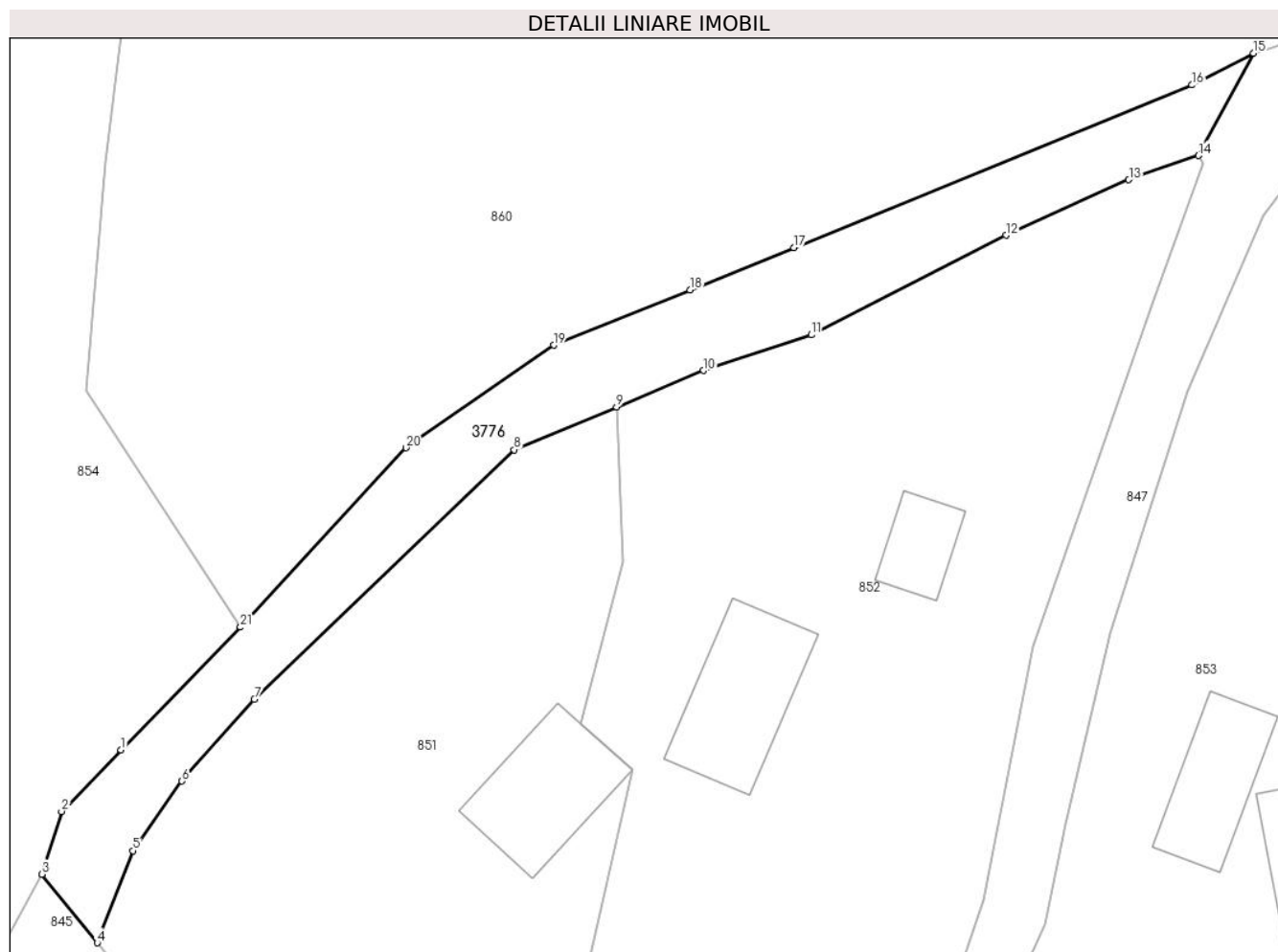
C. Partea III. SARCINI .

Inscrieri privind dezmembramintele dreptului de proprietate, drepturi reale de garanție și sarcini	Referințe
NU SUNT	

Teren

Nr cadastral	Suprafața (mp)*	Observații / Referințe
	402	

* Suprafața este determinată în planul de proiecție Stereo 70.



Date referitoare la teren

Crt	Categorie folosință	Intravilan	Suprafața (mp)	Tarla	Parcelă	Nr. topo	Observații / Referințe
1	faneata	DA	163	-	-	-	
2	faneata	NU	239	-	-	-	

Lungime Segmente

1) Valorile lungimilor segmentelor sunt obținute din proiecție în plan.

Punct început	X / Y	Punct sfârșit	X / Y	Lungime segment (** (m))
1	505.907,359 416.376,131	2	505.903,665 416.372,332	5.299
3	505.902,443 416.368,429	4	505.905,872 416.364,189	5.453
5	505.908,076 416.369,9	6	505.911,132 416.374,206	5.28
7	505.915,622 416.379,286	8	505.931,738 416.394,74	22.328

Punct început	X / Y	Punct sfârșit	X / Y	Lungime segment (** (m))
2	505.903,665 416.372,332	3	505.902,443 416.368,429	4.09
4	505.905,872 416.364,189	5	505.908,076 416.369,9	6.122
6	505.911,132 416.374,206	7	505.915,622 416.379,286	6.78
8	505.931,738 416.394,74	9	505.938,088 416.397,396	6.883

Punct început	X / Y	Punct sfârșit	X / Y	Lungime segment (** (m)
9	505.938,088 416.397,396	10	505.943,488 416.399,654	5.853
11	505.950,171 416.401,856	12	505.962,226 416.408,033	13.545
13	505.969,854 416.411,47	14	505.974,159 416.412,972	4.559
15	505.977,578 416.419,311	16	505.973,767 416.417,341	4.29
17	505.949,083 416.407,263	18	505.942,636 416.404,648	6.957
19	505.934,179 416.401,218	20	505.925,024 416.394,861	11.146
21	505.914,763 416.383,746	1	505.907,359 416.376,131	10.621

Punct început	X / Y	Punct sfârșit	X / Y	Lungime segment (** (m)
10	505.943,488 416.399,654	11	505.950,171 416.401,856	7.036
12	505.962,226 416.408,033	13	505.969,854 416.411,47	8.367
14	505.974,159 416.412,972	15	505.977,578 416.419,311	7.202
16	505.973,767 416.417,341	17	505.949,083 416.407,263	26.662
18	505.942,636 416.404,648	19	505.934,179 416.401,218	9.126
20	505.925,024 416.394,861	21	505.914,763 416.383,746	15.127

** Lungimile segmentelor sunt determinate în planul de proiecție Stereo 70 și sunt rotunjite la 1 milimetru.

*** Distanța dintre puncte este formată din segmente cumulate ce sunt mai mici decât valoarea 1 milimetru.

**DATE DESPRE IMOBILUL NR. 3777**

Oficiul de Cadastru și Publicitate Imobiliară ARGES
Biroul de Cadastru și Publicitate Imobiliară Campulung

A. Partea I. Descrierea imobilului

TEREN Necunoscut

Adresa: Loc. Matau, Jud. Arges

Nr. Crt	Nr cadastral Nr. topografic	Suprafața* (mp)	Observații / Referințe
A1		83.028	Sector cadastral:28 Teren neimprejmit;

B. Partea II. Proprietari și acte

Inscrieri privitoare la dreptul de proprietate și alte drepturi reale		Referințe
/		
Act Administrativ nr. 4926, din 11/11/2024 emis de PRIMĂRIA COMUNEI MIOARELE;		
B1	Inscrierea posesiei, drept de PROPRIETATE, dobandit prin Lege, cota actuala 1/1, cota initiala 1/1 1) NEIDENTIFICAT NEIDENTIFICAT	A1
Act Normativ nr. 7, din 13/03/1996 emis de PARLAMENTUL ROMÂNIEI (art.13);		
B2	Se notează mențiunea de proprietar neidentificat	A1

C. Partea III. SARCINI .

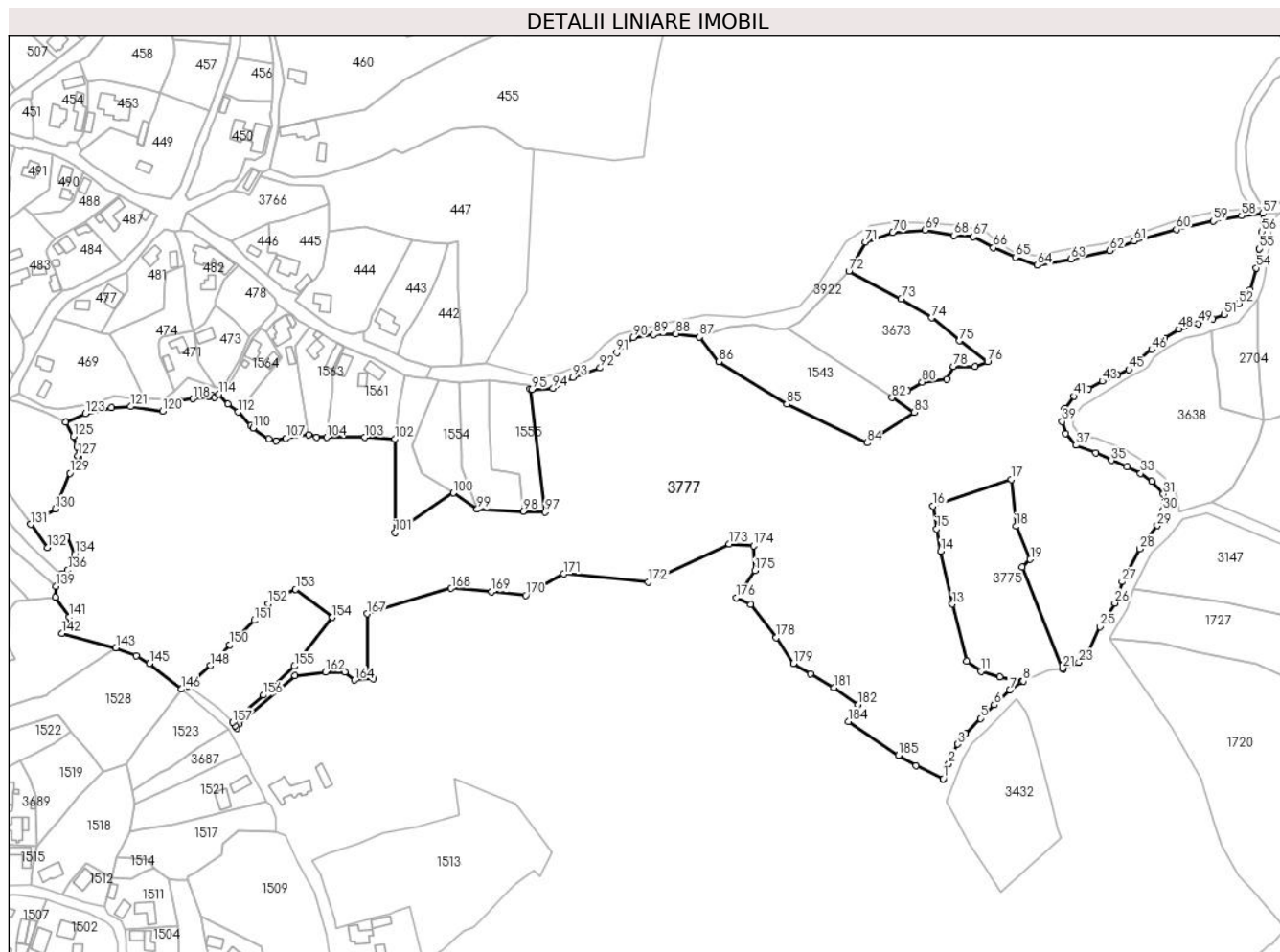
Inscrieri privind dezmembramintele dreptului de proprietate, drepturi reale de garanție și sarcini	Referințe
NU SUNT	

Anexa Nr. 1 La Partea I

Teren

Nr cadastral	Suprafața (mp)*	Observații / Referințe
	83.028	

* Suprafața este determinată în planul de proiecție Stereo 70.



Date referitoare la teren

Crt	Categorie folosință	Intra vilan	Suprafața (mp)	Tarla	Parcelă	Nr. topo	Observații / Referințe
1	faneata	DA	1.731	-	-	-	Fâneață împădurită.
2	faneata	NU	81.297	-	-	-	Fâneață împădurită.

Lungime Segmente

1) Valorile lungimilor segmentelor sunt obținute din proiecție în plan.

Punct început	X / Y	Punct sfârșit	X / Y	Lungime segment	Punct început	X / Y	Punct sfârșit	X / Y	Lungime segment	Punct început	X / Y	Punct sfârșit	X / Y	Lungime segment
1	507.129,772 414.757,8	2	507.132,878 414.766,244	8.997	2	507.132,878 414.766,244	3	507.137,95 414.777,045	11.933	3	507.137,95 414.777,045	4	507.142,07 414.782,977	7.222
4	507.142,07 414.782,977	5	507.150,502 414.791,403	11.92	5	507.150,502 414.791,403	6	507.158,31 414.798,898	10.823	6	507.158,31 414.798,898	7	507.166,896 414.807,218	11.956
7	507.166,896 414.807,218	8	507.174,401 414.812,056	8.929	8	507.174,401 414.812,056	9	507.173,478 414.812,234	0.94	9	507.173,478 414.812,234	10	507.161,273 414.814,587	12.43
10	507.161,273 414.814,587	11	507.150,802 414.817,621	10.902	11	507.150,802 414.817,621	12	507.142,896 414.823,298	9.733	12	507.142,896 414.823,298	13	507.134,997 414.854,994	32.665
13	507.134,997 414.854,994	14	507.128,393 414.884,428	30.166	14	507.128,393 414.884,428	15	507.126,113 414.896,833	12.613	15	507.126,113 414.896,833	16	507.124,21 414.909,623	12.931

Punct început	X / Y	Punct sfârșit	X / Y	Lungime segment	Punct început	X / Y	Punct sfârșit	X / Y	Lungime segment	Punct început	X / Y	Punct sfârșit	X / Y	Lungime segment
16	507.124,21 414.909,623	17	507.167,793 414.924,299	45.988	17	507.167,793 414.924,299	18	507.170,412 414.898,3	26.131	18	507.170,412 414.898,3	19	507.178,273 414.879,871	20.036
19	507.178,273 414.879,871	20	507.173,895 414.875,67	6.068	20	507.173,895 414.875,67	21	507.196,322 414.819,26	60.705	21	507.196,322 414.819,26	22	507.196,531 414.818,735	0.565
22	507.196,531 414.818,735	23	507.205,374 414.822,493	9.608	23	507.205,374 414.822,493	24	507.209,607 414.825,933	5.455	24	507.209,607 414.825,933	25	507.217,015 414.842,337	17.999
25	507.217,015 414.842,337	26	507.225,482 414.855,566	15.707	26	507.225,482 414.855,566	27	507.229,451 414.867,472	12.55	27	507.229,451 414.867,472	28	507.239,24 414.885,729	20.716
28	507.239,24 414.885,729	29	507.249,03 414.898,693	16.245	29	507.249,03 414.898,693	30	507.252,205 414.906,895	8.795	30	507.252,205 414.906,895	31	507.252,469 414.916,156	9.265
31	507.252,469 414.916,156	32	507.245,855 414.923,299	9.735	32	507.245,855 414.923,299	33	507.239,769 414.927,797	7.568	33	507.239,769 414.927,797	34	507.232,361 414.931,237	8.168
34	507.232,361 414.931,237	35	507.223,365 414.934,941	9.729	35	507.223,365 414.934,941	36	507.214,898 414.939,175	9.467	36	507.214,898 414.939,175	37	507.203,786 414.943,408	11.891
37	507.203,786 414.943,408	38	507.197,965 414.950,023	8.811	38	507.197,965 414.950,023	39	507.196,113 414.956,637	6.868	39	507.196,113 414.956,637	40	507.197,436 414.963,516	7.005
40	507.197,436 414.963,516	41	507.202,728 414.970,66	8.891	41	507.202,728 414.970,66	42	507.210,665 414.974,629	8.874	42	507.210,665 414.974,629	43	507.218,338 414.979,127	8.894
43	507.218,338 414.979,127	44	507.226,805 414.982,302	9.043	44	507.226,805 414.982,302	45	507.233,155 414.985,477	7.1	45	507.233,155 414.985,477	46	507.245,855 414.996,854	17.051
46	507.245,855 414.996,854	47	507.252,999 415.002,939	9.384	47	507.252,999 415.002,939	48	507.261,201 415.007,966	9.62	48	507.261,201 415.007,966	49	507.272,049 415.011,141	11.303
49	507.272,049 415.011,141	50	507.279,986 415.013,787	8.366	50	507.279,986 415.013,787	51	507.286,336 415.016,168	6.782	51	507.286,336 415.016,168	52	507.294,538 415.022,254	10.213
52	507.294,538 415.022,254	53	507.300,888 415.029,927	9.96	53	507.300,888 415.029,927	54	507.304,063 415.042,098	12.578	54	507.304,063 415.042,098	55	507.305,915 415.052,681	10.744
55	507.305,915 415.052,681	56	507.307,238 415.062,206	9.616	56	507.307,238 415.062,206	57	507.307,832 415.072,396	10.207	57	507.307,832 415.072,396	58	507.295,926 415.071,073	11.979
58	507.295,926 415.071,073	59	507.280,316 415.068,163	15.879	59	507.280,316 415.068,163	60	507.259,678 415.063,4	21.18	60	507.259,678 415.063,4	61	507.236,13 415.057,05	24.389
61	507.236,13 415.057,05	62	507.222,637 415.051,758	14.494	62	507.222,637 415.051,758	63	507.200,941 415.046,996	22.212	63	507.200,941 415.046,996	64	507.182,155 415.043,556	19.098
64	507.182,155 415.043,556	65	507.169,984 415.048,054	12.976	65	507.169,984 415.048,054	66	507.157,813 415.053,346	13.272	66	507.157,813 415.053,346	67	507.146,701 415.059,431	12.669
67	507.146,701 415.059,431	68	507.135,853 415.060,225	10.877	68	507.135,853 415.060,225	69	507.119,713 415.063,135	16.4	69	507.119,713 415.063,135	70	507.101,722 415.061,813	18.04
70	507.101,722 415.061,813	71	507.086,376 415.056,521	16.233	71	507.086,376 415.056,521	72	507.077,346 415.040,281	18.582	72	507.077,346 415.040,281	73	507.106,384 415.024,779	32.917
73	507.106,384 415.024,779	74	507.123,322 415.014,247	19.945	74	507.123,322 415.014,247	75	507.138,901 415.001,501	20.129	75	507.138,901 415.001,501	76	507.154,525 414.989,825	19.505
76	507.154,525 414.989,825	77	507.147,629 414.987,143	7.399	77	507.147,629 414.987,143	78	507.135,416 414.987,222	12.213	78	507.135,416 414.987,222	79	507.131,928 414.980,018	8.004
79	507.131,928 414.980,018	80	507.118,123 414.978,567	13.881	80	507.118,123 414.978,567	81	507.109,976 414.973,794	9.442	81	507.109,976 414.973,794	82	507.101,313 414.969,894	9.5
82	507.101,313 414.969,894	83	507.113,711 414.961,732	14.843	83	507.113,711 414.961,732	84	507.087,314 414.944,754	31.386	84	507.087,314 414.944,754	85	507.042,738 414.966,31	49.514
85	507.042,738 414.966,31	86	507.005,0 414.990,0	44.558	86	507.005,0 414.990,0	87	506.994,263 415.003,671	17.383	87	506.994,263 415.003,671	88	506.981,071 415.005,456	13.312
88	506.981,071 415.005,456	89	506.968,636 415.004,927	12.446	89	506.968,636 415.004,927	90	506.956,994 415.003,339	11.75	90	506.956,994 415.003,339	91	506.947,999 414.994,873	12.352
91	506.947,999 414.994,873	92	506.938,738 414.986,406	12.548	92	506.938,738 414.986,406	93	506.923,657 414.981,114	15.983	93	506.923,657 414.981,114	94	506.912,544 414.975,029	12.67
94	506.912,544 414.975,029	95	506.900,638 414.974,5	11.918	95	506.900,638 414.974,5	96	506.899,705 414.974,705	0.955	96	506.899,705 414.974,705	97	506.908,139 414.906,155	69.067
97	506.908,139 414.906,155	98	506.895,854 414.906,678	12.296	98	506.895,854 414.906,678	99	506.870,272 414.907,725	25.603	99	506.870,272 414.907,725	100	506.857,053 414.916,884	16.082
100	506.857,053 414.916,884	101	506.824,47 414.894,835	39.342	101	506.824,47 414.894,835	102	506.824,318 414.946,763	51.928	102	506.824,318 414.946,763	103	506.807,615 414.947,767	16.733
103	506.807,615 414.947,767	104	506.786,463 414.947,77	21.152	104	506.786,463 414.947,77	105	506.780,933 414.947,74	5.53	105	506.780,933 414.947,74	106	506.776,278 414.949,242	4.891
106	506.776,278 414.949,242	107	506.763,829 414.947,233	12.61	107	506.763,829 414.947,233	108	506.758,14 414.945,894	5.844	108	506.758,14 414.945,894	109	506.754,175 414.946,956	4.105
109	506.754,175 414.946,956	110	506.745,391 414.952,858	10.583	110	506.745,391 414.952,858	111	506.744,126 414.954,239	1.873	111	506.744,126 414.954,239	112	506.737,1 414.961,91	10.402
112	506.737,1 414.961,91	113	506.731,319 414.966,313	7.267	113	506.731,319 414.966,313	114	506.726,342 414.971,659	7.304	114	506.726,342 414.971,659	115	506.724,016 414.970,183	2.755

Punct început	X / Y	Punct sfârșit	X / Y	Lungime segment	Punct început	X / Y	Punct sfârșit	X / Y	Lungime segment	Punct început	X / Y	Punct sfârșit	X / Y	Lungime segment
115	506.724,016 414.970,183	116	506.722,858 414.971,143	1.504	116	506.722,858 414.971,143	117	506.721,184 414.970,399	1.832	117	506.721,184 414.970,399	118	506.711,924 414.969,208	9.336
118	506.711,924 414.969,208	119	506.704,403 414.968,238	7.583	119	506.704,403 414.968,238	120	506.695,212 414.962,429	10.873	120	506.695,212 414.962,429	121	506.677,281 414.964,881	18.098
121	506.677,281 414.964,881	122	506.666,504 414.964,193	10.799	122	506.666,504 414.964,193	123	506.652,018 414.960,963	14.842	123	506.652,018 414.960,963	124	506.640,953 414.956,132	12.074
124	506.640,953 414.956,132	125	506.645,369 414.948,313	8.98	125	506.645,369 414.948,313	126	506.647,298 414.942,424	6.197	126	506.647,298 414.942,424	127	506.647,912 414.937,593	4.87
127	506.647,912 414.937,593	128	506.648,008 414.936,841	0.758	128	506.648,008 414.936,841	129	506.643,406 414.927,748	10.191	129	506.643,406 414.927,748	130	506.635,249 414.907,91	21.45
130	506.635,249 414.907,91	131	506.621,591 414.899,334	16.127	131	506.621,591 414.899,334	132	506.630,987 414.886,392	15.993	132	506.630,987 414.886,392	133	506.641,828 414.892,89	12.639
133	506.641,828 414.892,89	134	506.646,049 414.882,814	10.924	134	506.646,049 414.882,814	135	506.646,09 414.878,949	3.865	135	506.646,09 414.878,949	136	506.642,207 414.873,912	6.36
136	506.642,207 414.873,912	137	506.638,404 414.871,53	4.487	137	506.638,404 414.871,53	138	506.640,0 414.869,984	2.222	138	506.640,0 414.869,984	139	506.635,576 414.864,887	6.749
139	506.635,576 414.864,887	140	506.635,326 414.858,727	6.165	140	506.635,326 414.858,727	141	506.643,114 414.847,833	13.391	141	506.643,114 414.847,833	142	506.639,012 414.838,795	9.925
142	506.639,012 414.838,795	143	506.669,111 414.830,718	31.164	143	506.669,111 414.830,718	144	506.680,279 414.826,136	12.071	144	506.680,279 414.826,136	145	506.687,682 414.821,807	8.576
145	506.687,682 414.821,807	146	506.705,655 414.807,656	22.875	146	506.705,655 414.807,656	147	506.709,364 414.809,469	4.128	147	506.709,364 414.809,469	148	506.721,86 414.820,681	16.789
148	506.721,86 414.820,681	149	506.727,527 414.826,237	7.936	149	506.727,527 414.826,237	150	506.732,398 414.832,265	7.75	150	506.732,398 414.832,265	151	506.746,114 414.845,898	19.339
151	506.746,114 414.845,898	152	506.754,099 414.855,195	12.255	152	506.754,099 414.855,195	153	506.769,189 414.863,196	17.08	153	506.769,189 414.863,196	154	506.789,635 414.847,571	25.733
154	506.789,635 414.847,571	155	506.768,508 414.820,423	34.4	155	506.768,508 414.820,423	156	506.751,169 414.804,3	23.677	156	506.751,169 414.804,3	157	506.734,093 414.789,166	22.817
157	506.734,093 414.789,166	158	506.735,566 414.787,362	2.329	158	506.735,566 414.787,362	159	506.736,331 414.785,956	1.601	159	506.736,331 414.785,956	160	506.737,426 414.788,199	2.496
160	506.737,426 414.788,199	161	506.768,879 414.815,104	41.39	161	506.768,879 414.815,104	162	506.785,919 414.817,28	17.178	162	506.785,919 414.817,28	163	506.796,59 414.817,25	10.671
163	506.796,59 414.817,25	164	506.802,044 414.812,663	7.126	164	506.802,044 414.812,663	165	506.812,455 414.813,336	10.433	165	506.812,455 414.813,336	166	506.809,452 414.816,693	4.504
166	506.809,452 414.816,693	167	506.808,935 414.849,579	32.89	167	506.808,935 414.849,579	168	506.855,813 414.863,75	48.973	168	506.855,813 414.863,75	169	506.878,332 414.861,806	22.603
169	506.878,332 414.861,806	170	506.897,358 414.859,982	19.113	170	506.897,358 414.859,982	171	506.918,497 414.871,786	24.211	171	506.918,497 414.871,786	172	506.965,585 414.867,193	47.311
172	506.965,585 414.867,193	173	507.010,582 414.888,478	49.777	173	507.010,582 414.888,478	174	507.024,173 414.887,498	13.626	174	507.024,173 414.887,498	175	507.025,027 414.873,62	13.904
175	507.025,027 414.873,62	176	507.014,647 414.858,629	18.234	176	507.014,647 414.858,629	177	507.022,589 414.854,945	8.755	177	507.022,589 414.854,945	178	507.036,906 414.836,429	23.406
178	507.036,906 414.836,429	179	507.046,407 414.821,979	17.294	179	507.046,407 414.821,979	180	507.056,062 414.816,187	11.259	180	507.056,062 414.816,187	181	507.068,917 414.808,496	14.98
181	507.068,917 414.808,496	182	507.082,449 414.799,096	16.476	182	507.082,449 414.799,096	183	507.078,779 414.793,203	6.942	183	507.078,779 414.793,203	184	507.076,948 414.789,723	3.932
184	507.076,948 414.789,723	185	507.104,99 414.770,756	33.854	185	507.104,99 414.770,756	186	507.114,558 414.764,949	11.192	186	507.114,558 414.764,949	187	507.129,703 414.757,82	16.739
187	507.129,703 414.757,82	1	507.129,772 414.757,8	0.072										

** Lungimile segmentelor sunt determinate în planul de proiecție Stereo 70 și sunt rotunjite la 1 milimetru.

*** Distanța dintre puncte este formată din segmente cumulate ce sunt mai mici decât valoarea 1 milimetru.

**DATE DESPRE IMOBILUL NR. 3778**

Oficiul de Cadastru și Publicitate Imobiliară ARGES
Biroul de Cadastru și Publicitate Imobiliară Campulung

A. Partea I. Descrierea imobilului

TEREN Necunoscut

Adresa: Loc. Suslanesti, Jud. Arges

Nr. Crt	Nr cadastral Nr. topografic	Suprafața* (mp)	Observații / Referințe
A1		29.645	Sector cadastral:10 Teren neimprejmut;

B. Partea II. Proprietari și acte

Inscrieri privitoare la dreptul de proprietate și alte drepturi reale		Referințe
/		
Act Administrativ nr. 4926, din 11/11/2024 emis de PRIMĂRIA COMUNEI MIOARELE;		
B1	Inscrierea posesiei, drept de PROPRIETATE, dobandit prin Lege, cota actuala 1/1, cota initiala 1/1 1) NEIDENTIFICAT NEIDENTIFICAT	A1
Act Normativ nr. 7, din 13/03/1996 emis de PARLAMENTUL ROMÂNIEI (art.13);		
B2	Se notează mentiunea de proprietar neidentificat	A1

C. Partea III. SARCINI .

Inscrieri privind dezmembramintele dreptului de proprietate, drepturi reale de garanție și sarcini	Referințe
NU SUNT	

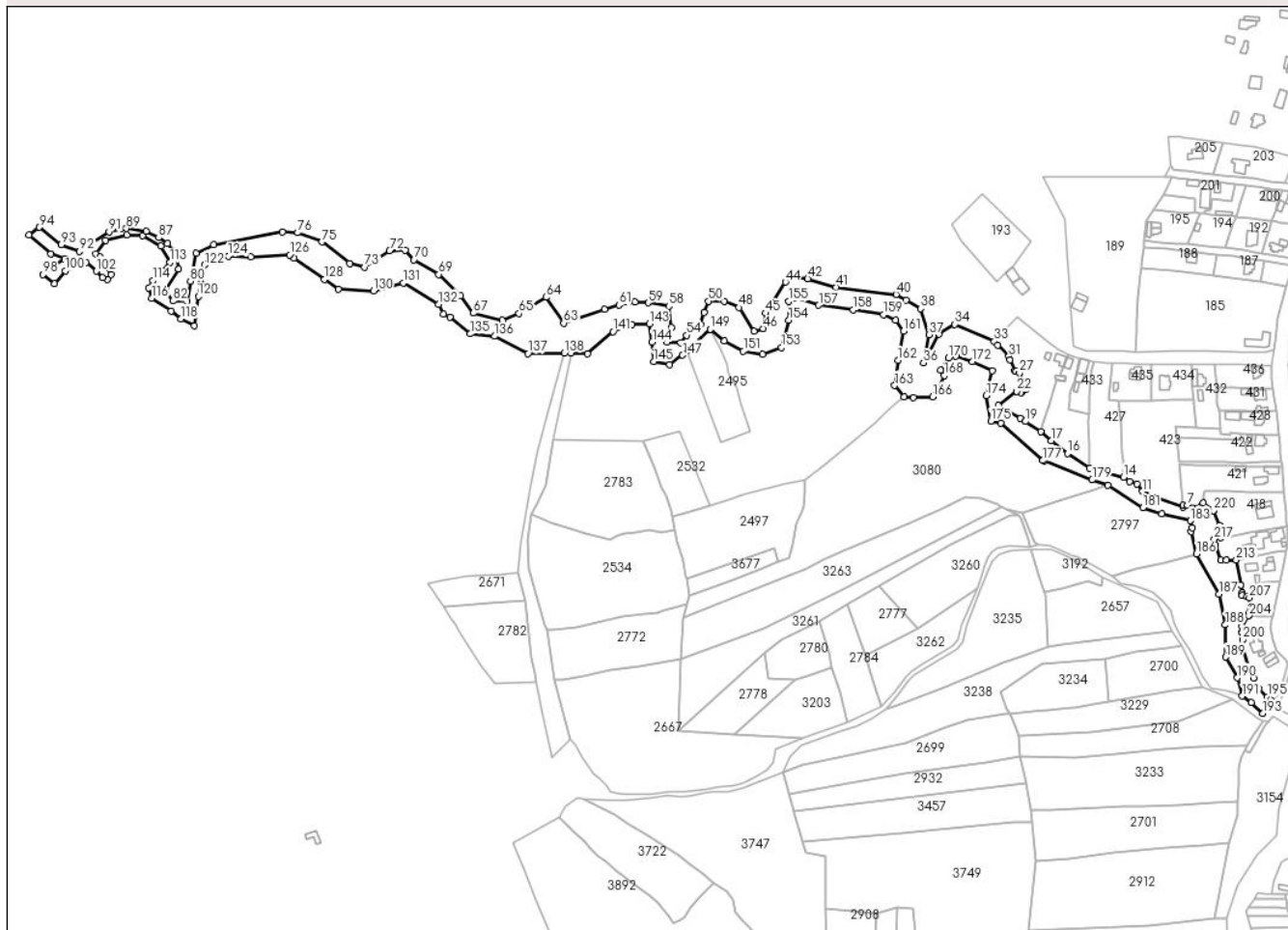
Anexa Nr. 1 La Partea I

Teren

Nr cadastral	Suprafața (mp)*	Observații / Referințe
	29.645	

* Suprafața este determinată în planul de proiecție Stereo 70.

DETALII LINIARE IMOBIL



Date referitoare la teren

Crt	Categorie folosință	Intravilan	Suprafața (mp)	Tarla	Parcelă	Nr. topo	Observații / Referințe
1	ape curgătoare	DA	237	-	-	-	
2	ape curgătoare	NU	29.408	-	-	-	

Lungime Segmente

1) Valorile lungimilor segmentelor sunt obținute din proiecție în plan.

Punct început	X / Y	Punct sfârșit	X / Y	Lungime segment
1	509.307,934 415.666,629	2	509.306,304 415.667,865	2.046
4	509.298,947 415.672,517	5	509.298,74 415.671,339	1.196
7	509.284,99 415.671,332	8	509.281,059 415.671,503	3.935
10	509.256,001 415.678,335	11	509.245,355 415.683,479	11.824
2	509.306,304 415.667,865	3	509.299,091 415.673,336	9.053
5	509.298,74 415.671,339	6	509.296,97 415.670,336	2.034
8	509.281,059 415.671,503	9	509.281,222 415.669,581	1.929
11	509.245,355 415.683,479	12	509.240,483 415.689,998	8.138
3	509.299,091 415.673,336	4	509.298,947 415.672,517	0.832
6	509.296,97 415.670,336	7	509.284,99 415.671,332	12.021
9	509.281,222 415.669,581	10	509.256,001 415.678,335	26.697
12	509.240,483 415.689,998	13	509.234,206 415.692,133	6.63

Punct început	X / Y	Punct sfârșit	X / Y	Lungime segment	Punct început	X / Y	Punct sfârșit	X / Y	Lungime segment	Punct început	X / Y	Punct sfârșit	X / Y	Lungime segment
13	509.234,206 415.692,133	14	509.228,744 415.696,002	6.693	14	509.228,744 415.696,002	15	509.198,933 415.704,194	30.916	15	509.198,933 415.704,194	16	509.179,18 415.716,978	23.529
16	509.179,18 415.716,978	17	509.165,049 415.728,511	18.24	17	509.165,049 415.728,511	18	509.155,523 415.736,253	12.275	18	509.155,523 415.736,253	19	509.141,966 415.745,23	16.26
19	509.141,966 415.745,23	20	509.137,677 415.748,07	5.144	20	509.137,677 415.748,07	21	509.118,263 415.759,639	22.6	21	509.118,263 415.759,639	22	509.134,379 415.771,985	20.301
22	509.134,379 415.771,985	23	509.137,966 415.770,763	3.789	23	509.137,966 415.770,763	24	509.138,957 415.771,39	1.173	24	509.138,957 415.771,39	25	509.142,839 415.773,847	4.594
25	509.142,839 415.773,847	26	509.138,262 415.780,783	8.31	26	509.138,262 415.780,783	27	509.136,737 415.788,03	7.406	27	509.136,737 415.788,03	28	509.133,506 415.789,407	3.512
28	509.133,506 415.789,407	29	509.132,442 415.789,861	1.157	29	509.132,442 415.789,861	30	509.128,588 415.799,802	10.662	30	509.128,588 415.799,802	31	509.127,468 415.802,691	3.099
31	509.127,468 415.802,691	32	509.117,644 415.812,557	13.923	32	509.117,644 415.812,557	33	509.114,531 415.815,684	4.412	33	509.114,531 415.815,684	34	509.079,591 415.831,021	38.158
34	509.079,591 415.831,021	35	509.065,832 415.822,408	16.232	35	509.065,832 415.822,408	36	509.051,969 415.796,992	28.951	36	509.051,969 415.796,992	37	509.056,8 415.821,778	25.252
37	509.056,8 415.821,778	38	509.049,658 415.844,674	23.984	38	509.049,658 415.844,674	39	509.036,657 415.852,248	15.046	39	509.036,657 415.852,248	40	509.028,022 415.857,278	9.993
40	509.028,022 415.857,278	41	508.974,878 415.863,579	53.516	41	508.974,878 415.863,579	42	508.950,01 415.871,035	25.962	42	508.950,01 415.871,035	43	508.934,592 415.873,901	15.682
43	508.934,592 415.873,901	44	508.930,391 415.868,199	7.082	44	508.930,391 415.868,199	45	508.912,751 415.840,708	32.664	45	508.912,751 415.840,708	46	508.910,602 415.827,24	13.638
46	508.910,602 415.827,24	47	508.902,409 415.824,719	8.572	47	508.902,409 415.824,719	48	508.889,316 415.845,76	24.782	48	508.889,316 415.845,76	49	508.876,293 415.851,221	14.122
49	508.876,293 415.851,221	50	508.862,398 415.851,284	13.895	50	508.862,398 415.851,284	51	508.858,324 415.841,396	10.694	51	508.858,324 415.841,396	52	508.855,387 415.830,873	10.925
52	508.855,387 415.830,873	53	508.850,375 415.825,784	7.143	53	508.850,375 415.825,784	54	508.843,08 415.821,211	8.61	54	508.843,08 415.821,211	55	508.837,812 415.814,812	8.288
55	508.837,812 415.814,812	56	508.825,78 415.815,256	12.04	56	508.825,78 415.815,256	57	508.829,628 415.828,286	13.586	57	508.829,628 415.828,286	58	508.827,329 415.846,894	18.749
58	508.827,329 415.846,894	59	508.809,244 415.849,852	18.325	59	508.809,244 415.849,852	60	508.797,452 415.850,344	11.802	60	508.797,452 415.850,344	61	508.783,328 415.847,939	14.327
61	508.783,328 415.847,939	62	508.770,433 415.844,125	13.447	62	508.770,433 415.844,125	63	508.734,61 415.832,0	37.819	63	508.734,61 415.832,0	64	508.718,856 415.854,805	27.717
64	508.718,856 415.854,805	65	508.695,151 415.840,377	27.751	65	508.695,151 415.840,377	66	508.680,346 415.834,416	15.96	66	508.680,346 415.834,416	67	508.654,579 415.840,718	26.526
67	508.654,579 415.840,718	68	508.643,621 415.856,227	18.99	68	508.643,621 415.856,227	69	508.624,296 415.874,922	26.888	69	508.624,296 415.874,922	70	508.602,241 415.887,736	25.507
70	508.602,241 415.887,736	71	508.594,889 415.896,138	11.164	71	508.594,889 415.896,138	72	508.580,815 415.895,928	14.076	72	508.580,815 415.895,928	73	508.558,969 415.881,224	26.334
73	508.558,969 415.881,224	74	508.545,736 415.884,585	13.653	74	508.545,736 415.884,585	75	508.521,369 415.903,49	30.841	75	508.521,369 415.903,49	76	508.499,944 415.911,682	22.938
76	508.499,944 415.911,682	77	508.486,223 415.912,301	13.735	77	508.486,223 415.912,301	78	508.425,887 415.900,981	61.389	78	508.425,887 415.900,981	79	508.410,115 415.893,424	17.489
79	508.410,115 415.893,424	80	508.405,073 415.868,89	25.047	80	508.405,073 415.868,89	81	508.402,055 415.851,199	17.947	81	508.402,055 415.851,199	82	508.389,788 415.851,535	12.272
82	508.389,788 415.851,535	83	508.383,57 415.860,778	11.14	83	508.383,57 415.860,778	84	508.394,823 415.879,477	21.824	84	508.394,823 415.879,477	85	508.392,931 415.891,856	12.523
85	508.392,931 415.891,856	86	508.385,131 415.902,202	12.957	86	508.385,131 415.902,202	87	508.377,162 415.907,235	9.425	87	508.377,162 415.907,235	88	508.365,969 415.913,109	12.641
88	508.365,969 415.913,109	89	508.348,547 415.915,402	17.572	89	508.348,547 415.915,402	90	508.343,569 415.914,766	5.018	90	508.343,569 415.914,766	91	508.333,403 415.912,581	10.398
91	508.333,403 415.912,581	92	508.307,357 415.895,116	31.36	92	508.307,357 415.895,116	93	508.291,062 415.901,276	17.42	93	508.291,062 415.901,276	94	508.271,604 415.916,409	24.65
94	508.271,604 415.916,409	95	508.262,614 415.909,641	11.253	95	508.262,614 415.909,641	96	508.281,775 415.892,749	25.544	96	508.281,775 415.892,749	97	508.294,149 415.888,602	13.05
97	508.294,149 415.888,602	98	508.274,994 415.874,822	23.597	98	508.274,994 415.874,822	99	508.285,325 415.866,541	13.24	99	508.285,325 415.866,541	100	508.294,686 415.878,096	14.871
100	508.294,686 415.878,096	101	508.313,041 415.885,263	19.705	101	508.313,041 415.885,263	102	508.322,254 415.877,783	11.867	102	508.322,254 415.877,783	103	508.327,568 415.872,006	7.849
103	508.327,568 415.872,006	104	508.331,984 415.870,724	4.598	104	508.331,984 415.870,724	105	508.335,029 415.874,863	5.138	105	508.335,029 415.874,863	106	508.329,778 415.883,233	9.881
106	508.329,778 415.883,233	107	508.325,634 415.890,31	8.201	107	508.325,634 415.890,31	108	508.321,695 415.893,156	4.86	108	508.321,695 415.893,156	109	508.330,378 415.904,767	14.499
109	508.330,378 415.904,767	110	508.348,863 415.909,473	19.075	110	508.348,863 415.909,473	111	508.362,978 415.909,305	14.116	111	508.362,978 415.909,305	112	508.379,279 415.899,894	18.823

Punct început	X / Y	Punct sfârșit	X / Y	Lungime segment	Punct început	X / Y	Punct sfârșit	X / Y	Lungime segment	Punct început	X / Y	Punct sfârșit	X / Y	Lungime segment
112	508.379,279 415.899,894	113	508.387,006 415.885,544	16.298	113	508.387,006 415.885,544	114	508.371,953 415.869,456	22.032	114	508.371,953 415.869,456	115	508.368,086 415.863,146	7.401
115	508.368,086 415.863,146	116	508.371,057 415.853,908	9.704	116	508.371,057 415.853,908	117	508.388,114 415.842,516	20.511	117	508.388,114 415.842,516	118	508.396,597 415.835,7	10.882
118	508.396,597 415.835,7	119	508.408,775 415.829,799	13.532	119	508.408,775 415.829,799	120	508.412,11 415.855,612	26.028	120	508.412,11 415.855,612	121	508.414,303 415.866,566	11.171
121	508.414,303 415.866,566	122	508.417,684 415.883,101	16.877	122	508.417,684 415.883,101	123	508.421,926 415.889,53	7.702	123	508.421,926 415.889,53	124	508.438,603 415.891,058	16.747
124	508.438,603 415.891,058	125	508.458,233 415.890,133	19.652	125	508.458,233 415.890,133	126	508.492,66 415.892,045	34.48	126	508.492,66 415.892,045	127	508.496,575 415.889,281	4.792
127	508.496,575 415.889,281	128	508.523,347 415.870,38	32.772	128	508.523,347 415.870,38	129	508.535,711 415.861,651	15.135	129	508.535,711 415.861,651	130	508.566,584 415.860,293	30.903
130	508.566,584 415.860,293	131	508.593,033 415.867,185	27.332	131	508.593,033 415.867,185	132	508.624,076 415.848,58	36.191	132	508.624,076 415.848,58	133	508.628,401 415.839,888	9.709
133	508.628,401 415.839,888	134	508.634,146 415.837,327	6.29	134	508.634,146 415.837,327	135	508.652,059 415.822,443	23.29	135	508.652,059 415.822,443	136	508.673,757 415.820,38	21.796
136	508.673,757 415.820,38	137	508.702,923 415.805,154	32.901	137	508.702,923 415.805,154	138	508.735,219 415.805,581	32.299	138	508.735,219 415.805,581	139	508.741,031 415.805,437	5.814
139	508.741,031 415.805,437	140	508.755,476 415.805,079	14.449	140	508.755,476 415.805,079	141	508.778,162 415.824,404	29.801	141	508.778,162 415.824,404	142	508.794,966 415.830,706	17.947
142	508.794,966 415.830,706	143	508.810,09 415.831,546	15.147	143	508.810,09 415.831,546	144	508.812,611 415.815,162	16.577	144	508.812,611 415.815,162	145	508.813,871 415.797,937	17.271
145	508.813,871 415.797,937	146	508.828,155 415.795,416	14.505	146	508.828,155 415.795,416	147	508.839,498 415.803,819	14.116	147	508.839,498 415.803,819	148	508.843,655 415.807,753	5.723
148	508.843,655 415.807,753	149	508.864,086 415.826,482	27.716	149	508.864,086 415.826,482	150	508.876,258 415.816,212	15.926	150	508.876,258 415.816,212	151	508.893,062 415.807,179	19.078
151	508.893,062 415.807,179	152	508.909,866 415.804,659	16.992	152	508.909,866 415.804,659	153	508.926,881 415.810,54	18.003	153	508.926,881 415.810,54	154	508.933,183 415.834,697	24.965
154	508.933,183 415.834,697	155	508.933,183 415.851,081	16.384	155	508.933,183 415.851,081	156	508.939,274 415.854,442	6.957	156	508.939,274 415.854,442	157	508.959,649 415.847,72	21.455
157	508.959,649 415.847,72	158	508.990,107 415.843,729	30.718	158	508.990,107 415.843,729	159	509.016,784 415.839,528	27.006	159	509.016,784 415.839,528	160	509.027,497 415.834,697	11.752
160	509.027,497 415.834,697	161	509.034,639 415.825,034	12.016	161	509.034,639 415.825,034	162	509.029,598 415.799,197	26.324	162	509.029,598 415.799,197	163	509.026,657 415.776,932	22.458
163	509.026,657 415.776,932	164	509.034,888 415.767,151	12.783	164	509.034,888 415.767,151	165	509.043,308 415.766,342	8.459	165	509.043,308 415.766,342	166	509.060,054 415.767,054	16.761
166	509.060,054 415.767,054	167	509.064,267 415.771,881	6.407	167	509.064,267 415.771,881	168	509.070,249 415.785,872	15.216	168	509.070,249 415.785,872	169	509.067,452 415.790,31	5.246
169	509.067,452 415.790,31	170	509.074,282 415.801,315	12.952	170	509.074,282 415.801,315	171	509.080,704 415.802,794	6.59	171	509.080,704 415.802,794	172	509.095,398 415.797,95	15.472
172	509.095,398 415.797,95	173	509.112,866 415.790,212	19.105	173	509.112,866 415.790,212	174	509.107,509 415.768,023	22.827	174	509.107,509 415.768,023	175	509.111,561 415.745,615	22.771
175	509.111,561 415.745,615	176	509.120,427 415.743,6	9.092	176	509.120,427 415.743,6	177	509.157,109 415.710,853	49.173	177	509.157,109 415.710,853	178	509.158,424 415.710,338	1.412
178	509.158,424 415.710,338	179	509.200,985 415.693,704	45.696	179	509.200,985 415.693,704	180	509.214,871 415.688,909	14.691	180	509.214,871 415.688,909	181	509.245,843 415.669,298	36.659
181	509.245,843 415.669,298	182	509.262,707 415.663,818	17.732	182	509.262,707 415.663,818	183	509.287,722 415.657,786	25.732	183	509.287,722 415.657,786	184	509.289,513 415.651,472	6.563
184	509.289,513 415.651,472	185	509.288,256 415.648,144	3.557	185	509.288,256 415.648,144	186	509.292,986 415.628,53	20.176	186	509.292,986 415.628,53	187	509.312,679 415.593,03	40.596
187	509.312,679 415.593,03	188	509.318,281 415.565,956	27.647	188	509.318,281 415.565,956	189	509.318,903 415.537,638	28.325	189	509.318,903 415.537,638	190	509.329,172 415.519,277	21.038
190	509.329,172 415.519,277	191	509.333,456 415.503,279	16.562	191	509.333,456 415.503,279	192	509.341,624 415.497,586	9.956	192	509.341,624 415.497,586	193	509.351,413 415.488,061	13.658
193	509.351,413 415.488,061	194	509.358,54 415.499,529	13.502	194	509.358,54 415.499,529	195	509.355,542 415.502,441	4.179	195	509.355,542 415.502,441	196	509.347,784 415.509,69	10.618
196	509.347,784 415.509,69	197	509.343,38 415.519,106	10.395	197	509.343,38 415.519,106	198	509.340,5 415.525,262	6.796	198	509.340,5 415.525,262	199	509.333,478 415.546,98	22.825
199	509.333,478 415.546,98	200	509.333,638 415.552,995	6.017	200	509.333,638 415.552,995	201	509.333,552 415.559,081	6.087	201	509.333,552 415.559,081	202	509.333,552 415.559,083	0.002
202	509.333,552 415.559,083	203	509.333,472 415.564,729	5.647	203	509.333,472 415.564,729	204	509.339,477 415.573,995	11.042	204	509.339,477 415.573,995	205	509.339,449 415.574,104	0.113
205	509.339,449 415.574,104	206	509.339,018 415.575,792	1.742	206	509.339,018 415.575,792	207	509.339,681 415.589,951	14.175	207	509.339,681 415.589,951	208	509.337,616 415.590,684	2.191
208	509.337,616 415.590,684	209	509.333,419 415.592,075	4.422	209	509.333,419 415.592,075	210	509.333,149 415.594,169	2.111	210	509.333,149 415.594,169	211	509.333,149 415.594,17	0.001

Punct început	X / Y	Punct sfârșit	X / Y	Lungime segment	Punct început	X / Y	Punct sfârșit	X / Y	Lungime segment	Punct început	X / Y	Punct sfârșit	X / Y	Lungime segment
211	509.333,149 415.594,17	212	509.332,221 415.601,352	7.242	212	509.332,221 415.601,352	213	509.328,163 415.623,184	22.206	213	509.328,163 415.623,184	214	509.319,296 415.622,943	8.87
214	509.319,296 415.622,943	215	509.314,329 415.623,014	4.968	215	509.314,329 415.623,014	216	509.309,744 415.636,483	14.228	216	509.309,744 415.636,483	217	509.308,702 415.641,578	5.2
217	509.308,702 415.641,578	218	509.314,422 415.643,161	5.935	218	509.314,422 415.643,161	219	509.313,73 415.653,72	10.582	219	509.313,73 415.653,72	220	509.307,938 415.666,626	14.146
220	509.307,938 415.666,626	1	509.307,934 415.666,629	0.005										

** Lungimile segmentelor sunt determinate în planul de proiecție Stereo 70 și sunt rotunjite la 1 milimetru.

*** Distanța dintre puncte este formată din segmente cumulate ce sunt mai mici decât valoarea 1 milimetru.

**DATE DESPRE IMOBILUL NR. 3779**

Oficiul de Cadastru și Publicitate Imobiliară ARGES
Biroul de Cadastru și Publicitate Imobiliară Campulung

A. Partea I. Descrierea imobilului

TEREN Extravilan

Adresa: Jud. Arges

Nr. Crt	Nr cadastral Nr. topografic	Suprafața* (mp)	Observații / Referințe
A1		193.009	Sector cadastral:14 Teren neimprejmut;

B. Partea II. Proprietari și acte

Inscrieri privitoare la dreptul de proprietate și alte drepturi reale		Referințe
/		
Act Administrativ nr. 4926, din 11/11/2024 emis de PRIMĂRIA COMUNEI MIOARELE;		
B1	Inscrierea posesiei, drept de PROPRIETATE, dobandit prin Lege, cota actuala 1/1, cota initiala 1/1 1) NEIDENTIFICAT NEIDENTIFICAT	A1
Act Normativ nr. 7, din 13/03/1996 emis de PARLAMENTUL ROMÂNIEI (art.13);		
B2	Se notează mențiunea de proprietar neidentificat	A1

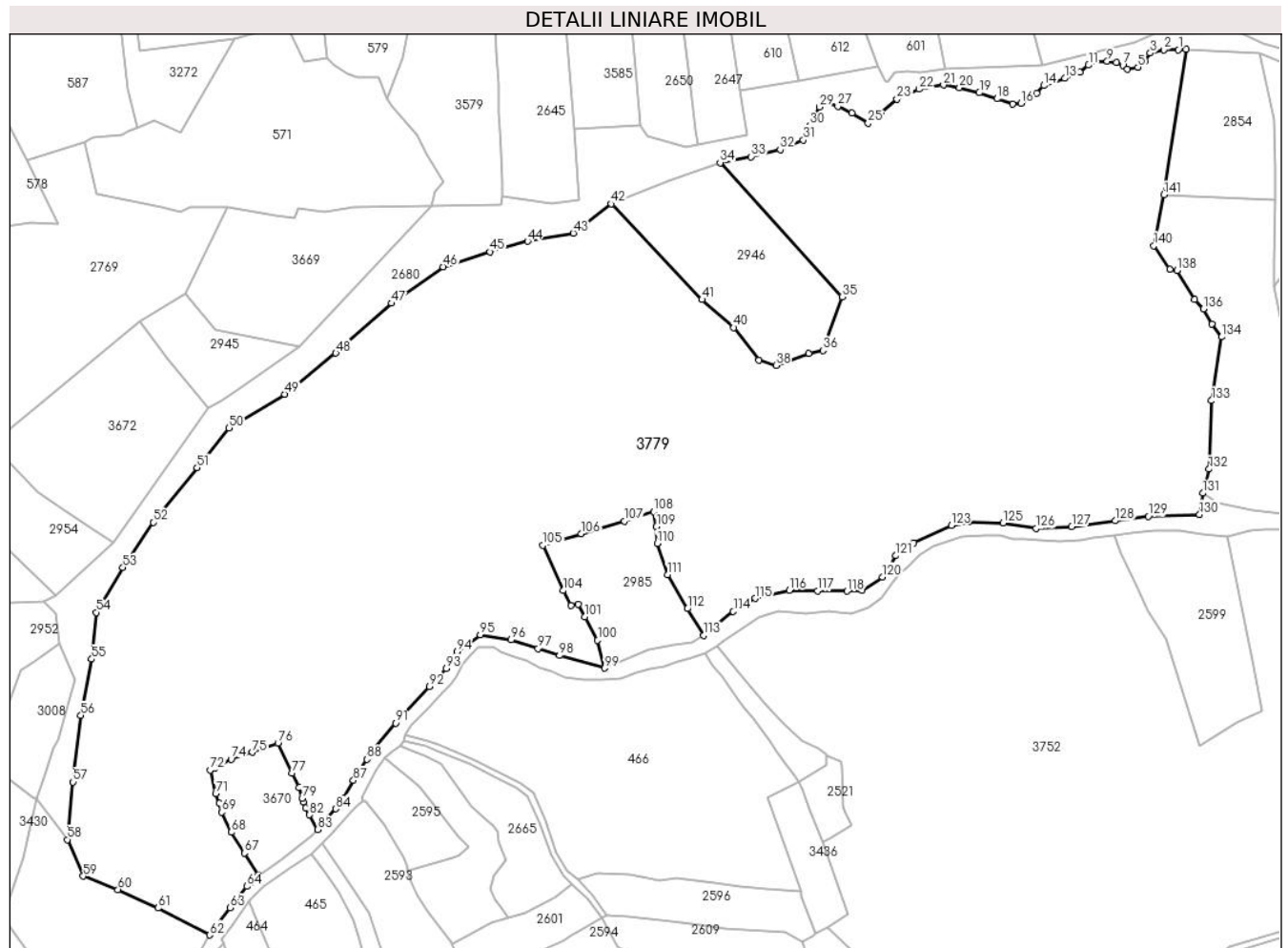
C. Partea III. SARCINI .

Inscrieri privind dezmembramintele dreptului de proprietate, drepturi reale de garanție și sarcini	Referințe
NU SUNT	

Teren

Nr cadastral	Suprafața (mp)*	Observații / Referințe
	193.009	

* Suprafața este determinată în planul de proiecție Stereo 70.



Date referitoare la teren

Crt	Categorie folosință	Intravilan	Suprafața (mp)	Tarla	Parcelă	Nr. topo	Observații / Referințe
1	faneata	NU	193.009	-	-	-	

Lungime Segmente

1) Valorile lungimilor segmentelor sunt obținute din proiecție în plan.

Punct început	X / Y	Punct sfârșit	X / Y	Lungime segment
1	507.479,225 415.892,905	2	507.469,471 415.893,011	9.755
4	507.456,749 415.885,166	5	507.452,296 415.881,455	5.797
7	507.442,436 415.882,621	8	507.437,983 415.884,635	4.887
10	507.423,246 415.885,378	11	507.419,535 415.882,833	4.5
13	507.403,844 415.874,033	14	507.389,956 415.869,262	14.685
16	507.374,901 415.857,494	17	507.369,176 415.857,07	5.741
2	507.469,471 415.893,011	3	507.460,565 415.890,785	9.18
5	507.452,296 415.881,455	6	507.445,404 415.880,077	7.028
8	507.437,983 415.884,635	9	507.431,94 415.885,378	6.089
11	507.419,535 415.882,833	12	507.413,81 415.878,168	7.385
14	507.389,956 415.869,262	15	507.385,079 415.864,067	7.126
17	507.369,176 415.857,07	18	507.358,786 415.860,463	10.93
3	507.460,565 415.890,785	4	507.456,749 415.885,166	6.792
6	507.445,404 415.880,077	7	507.442,436 415.882,621	3.909
9	507.431,94 415.885,378	10	507.423,246 415.885,378	8.694
12	507.413,81 415.878,168	13	507.403,844 415.874,033	10.79
15	507.385,079 415.864,067	16	507.374,901 415.857,494	12.116
18	507.358,786 415.860,463	19	507.347,123 415.864,492	12.339

Punct început	X / Y	Punct sfârşit	X / Y	Lungime segment	Punct început	X / Y	Punct sfârşit	X / Y	Lungime segment	Punct început	X / Y	Punct sfârşit	X / Y	Lungime segment
19	507.347,123 415.864,492	20	507.333,977 415.867,884	13.577	20	507.333,977 415.867,884	21	507.323,375 415.869,581	10.737	21	507.323,375 415.869,581	22	507.307,26 415.866,824	16.349
22	507.307,26 415.866,824	23	507.292,417 415.860,251	16.233	23	507.292,417 415.860,251	24	507.281,815 415.850,921	14.123	24	507.281,815 415.850,921	25	507.273,333 415.844,348	10.731
25	507.273,333 415.844,348	26	507.262,519 415.850,921	12.655	26	507.262,519 415.850,921	27	507.253,189 415.855,586	10.431	27	507.253,189 415.855,586	28	507.244,92 415.858,342	8.716
28	507.244,92 415.858,342	29	507.241,103 415.854,95	5.106	29	507.241,103 415.854,95	30	507.234,53 415.842,651	13.945	30	507.234,53 415.842,651	31	507.230,289 415.833,109	10.442
31	507.230,289 415.833,109	32	507.215,022 415.826,748	16.539	32	507.215,022 415.826,748	33	507.195,726 415.822,083	19.852	33	507.195,726 415.822,083	34	507.175,176 415.818,119	20.929
34	507.175,176 415.818,119	35	507.256,137 415.729,317	120.169	35	507.256,137 415.729,317	36	507.243,422 415.693,705	37.814	36	507.243,422 415.693,705	37	507.234,03 415.691,87	9.57
37	507.234,03 415.691,87	38	507.212,16 415.683,86	23.291	38	507.212,16 415.683,86	39	507.200,928 415.687,249	11.732	39	507.200,928 415.687,249	40	507.184,143 415.708,834	27.343
40	507.184,143 415.708,834	41	507.163,128 415.727,437	28.066	41	507.163,128 415.727,437	42	507.102,785 415.790,826	87.518	42	507.102,785 415.790,826	43	507.077,619 415.771,406	31.788
43	507.077,619 415.771,406	44	507.047,298 415.766,105	30.781	44	507.047,298 415.766,105	45	507.022,277 415.759,107	25.981	45	507.022,277 415.759,107	46	506.991,319 415.749,141	32.523
46	506.991,319 415.749,141	47	506.956,968 415.724,969	42.003	47	506.956,968 415.724,969	48	506.920,073 415.691,89	49.553	48	506.920,073 415.691,89	49	506.886,146 415.664,749	43.447
49	506.886,146 415.664,749	50	506.849,251 415.642,273	43.202	50	506.849,251 415.642,273	51	506.828,047 415.615,98	33.778	51	506.828,047 415.615,98	52	506.798,786 415.579,933	46.428
52	506.798,786 415.579,933	53	506.778,854 415.549,823	36.11	53	506.778,854 415.549,823	54	506.761,042 415.520,137	34.62	54	506.761,042 415.520,137	55	506.758,074 415.489,179	31.1
55	506.758,074 415.489,179	56	506.750,864 415.451,86	38.009	56	506.750,864 415.451,86	57	506.745,775 415.407,755	44.398	57	506.745,775 415.407,755	58	506.741,959 415.369,588	38.357
58	506.741,959 415.369,588	59	506.752,561 415.345,415	26.396	59	506.752,561 415.345,415	60	506.775,461 415.336,51	24.57	60	506.775,461 415.336,51	61	506.802,178 415.324,211	29.412
61	506.802,178 415.324,211	62	506.836,413 415.306,377	38.602	62	506.836,413 415.306,377	63	506.849,836 415.324,407	22.478	63	506.849,836 415.324,407	64	506.861,078 415.338,533	18.053
64	506.861,078 415.338,533	65	506.863,874 415.341,329	3.954	65	506.863,874 415.341,329	66	506.868,808 415.345,881	6.713	66	506.868,808 415.345,881	67	506.859,486 415.360,593	17.417
67	506.859,486 415.360,593	68	506.850,756 415.374,478	16.401	68	506.850,756 415.374,478	69	506.844,481 415.387,803	14.729	69	506.844,481 415.387,803	70	506.842,679 415.393,623	6.093
70	506.842,679 415.393,623	71	506.840,368 415.400,152	6.926	71	506.840,368 415.400,152	72	506.836,62 415.415,678	15.972	72	506.836,62 415.415,678	73	506.840,006 415.417,149	3.692
73	506.840,006 415.417,149	74	506.850,598 415.422,785	11.998	74	506.850,598 415.422,785	75	506.864,569 415.427,398	14.713	75	506.864,569 415.427,398	76	506.881,728 415.433,551	18.229
76	506.881,728 415.433,551	77	506.891,129 415.413,495	22.15	77	506.891,129 415.413,495	78	506.895,633 415.404,234	10.298	78	506.895,633 415.404,234	79	506.897,735 415.397,042	7.493
79	506.897,735 415.397,042	80	506.898,687 415.394,628	2.595	80	506.898,687 415.394,628	81	506.899,942 415.390,387	4.423	81	506.899,942 415.390,387	82	506.902,639 415.386,052	5.105
82	506.902,639 415.386,052	83	506.908,018 415.376,175	11.247	83	506.908,018 415.376,175	84	506.920,181 415.389,924	18.357	84	506.920,181 415.389,924	85	506.922,609 415.392,878	3.824
85	506.922,609 415.392,878	86	506.925,194 415.397,146	4.99	86	506.925,194 415.397,146	87	506.931,706 415.408,851	13.395	87	506.931,706 415.408,851	88	506.940,763 415.422,787	16.621
88	506.940,763 415.422,787	89	506.942,204 415.425,176	2.79	89	506.942,204 415.425,176	90	506.943,83 415.427,656	2.966	90	506.943,83 415.427,656	91	506.959,725 415.446,771	24.86
91	506.959,725 415.446,771	92	506.982,201 415.471,156	33.163	92	506.982,201 415.471,156	93	506.993,227 415.483,03	16.204	93	506.993,227 415.483,03	94	507.000,436 415.494,268	13.351
94	507.000,436 415.494,268	95	507.015,915 415.505,294	19.005	95	507.015,915 415.505,294	96	507.036,483 415.501,902	20.846	96	507.036,483 415.501,902	97	507.054,295 415.496,176	18.71
97	507.054,295 415.496,176	98	507.068,502 415.491,512	14.953	98	507.068,502 415.491,512	99	507.098,423 415.483,193	31.056	99	507.098,423 415.483,193	100	507.093,782 415.501,638	19.02
100	507.093,782 415.501,638	101	507.085,471 415.517,338	17.764	101	507.085,471 415.517,338	102	507.080,9 415.525,424	9.289	102	507.080,9 415.525,424	103	507.075,959 415.524,779	4.983
103	507.075,959 415.524,779	104	507.070,829 415.534,582	11.064	104	507.070,829 415.534,582	105	507.057,581 415.564,689	32.893	105	507.057,581 415.564,689	106	507.083,013 415.572,303	26.547
106	507.083,013 415.572,303	107	507.111,478 415.580,618	29.655	107	507.111,478 415.580,618	108	507.130,991 415.587,037	20.542	108	507.130,991 415.587,037	109	507.132,874 415.576,962	10.249
109	507.132,874 415.576,962	110	507.133,32 415.565,962	11.009	110	507.133,32 415.565,962	111	507.140,321 415.545,21	21.901	111	507.140,321 415.545,21	112	507.153,34 415.522,587	26.102
112	507.153,34 415.522,587	113	507.164,265 415.504,837	20.843	113	507.164,265 415.504,837	114	507.183,852 415.520,773	25.251	114	507.183,852 415.520,773	115	507.198,271 415.529,467	16.837
115	507.198,271 415.529,467	116	507.220,959 415.534,768	23.299	116	507.220,959 415.534,768	117	507.239,831 415.534,344	18.877	117	507.239,831 415.534,344	118	507.259,338 415.534,132	19.508

Punct început	X / Y	Punct sfârșit	X / Y	Lungime segment	Punct început	X / Y	Punct sfârșit	X / Y	Lungime segment	Punct început	X / Y	Punct sfârșit	X / Y	Lungime segment
118	507.259,338 415.534,132	119	507.269,304 415.534,768	9.986	119	507.269,304 415.534,768	120	507.282,875 415.543,674	16.232	120	507.282,875 415.543,674	121	507.291,781 415.557,668	16.588
121	507.291,781 415.557,668	122	507.303,655 415.566,15	14.592	122	507.303,655 415.566,15	123	507.328,464 415.577,812	27.413	123	507.328,464 415.577,812	124	507.340,126 415.580,145	11.893
124	507.340,126 415.580,145	125	507.362,814 415.579,297	22.704	125	507.362,814 415.579,297	126	507.384,655 415.575,692	22.137	126	507.384,655 415.575,692	127	507.408,403 415.576,964	23.782
127	507.408,403 415.576,964	128	507.437,241 415.580,781	29.09	128	507.437,241 415.580,781	129	507.459,293 415.583,749	22.251	129	507.459,293 415.583,749	130	507.493,22 415.585,022	33.951
130	507.493,22 415.585,022	131	507.495,33 415.599,149	14.284	131	507.495,33 415.599,149	132	507.499,494 415.615,083	16.469	132	507.499,494 415.615,083	133	507.501,205 415.660,44	45.389
133	507.501,205 415.660,44	134	507.507,902 415.702,681	42.769	134	507.507,902 415.702,681	135	507.501,3 415.711,224	10.797	135	507.501,3 415.711,224	136	507.495,691 415.721,136	11.389
136	507.495,691 415.721,136	137	507.490,025 415.727,452	8.485	137	507.490,025 415.727,452	138	507.478,291 415.746,713	22.554	138	507.478,291 415.746,713	139	507.473,403 415.747,462	4.945
139	507.473,403 415.747,462	140	507.462,939 415.763,158	18.864	140	507.462,939 415.763,158	141	507.469,668 415.796,856	34.363	141	507.469,668 415.796,856	142	507.484,237 415.893,339	97.577
142	507.484,237 415.893,339	1	507.479,225 415.892,905	5.031										

** Lungimile segmentelor sunt determinate în planul de proiecție Stereo 70 și sunt rotunjite la 1 milimetru.

*** Distanța dintre puncte este formată din segmente cumulate ce sunt mai mici decât valoarea 1 milimetru.

**DATE DESPRE IMOBILUL NR. 3780**

Oficiul de Cadastru și Publicitate Imobiliară ARGES
Biroul de Cadastru și Publicitate Imobiliară Campulung

A. Partea I. Descrierea imobilului

TEREN Extravilan

Adresa: Jud. Arges

Nr. Crt	Nr cadastral Nr. topografic	Suprafața* (mp)	Observații / Referințe
A1		346.810	Sector cadastral:29 Teren neimprejmuit;

B. Partea II. Proprietari și acte

Inscrieri privitoare la dreptul de proprietate și alte drepturi reale		Referințe
/		
Act Administrativ nr. 4926, din 11/11/2024 emis de PRIMĂRIA COMUNEI MIOARELE;		
B1	Inscrierea posesiei, drept de PROPRIETATE, dobandit prin Lege, cota actuala 1/1, cota initiala 1/1 1) NEIDENTIFICAT NEIDENTIFICAT	A1
Act Normativ nr. 7, din 13/03/1996 emis de PARLAMENTUL ROMÂNIEI (art.13);		
B2	Se notează mențiunea de proprietar neidentificat	A1

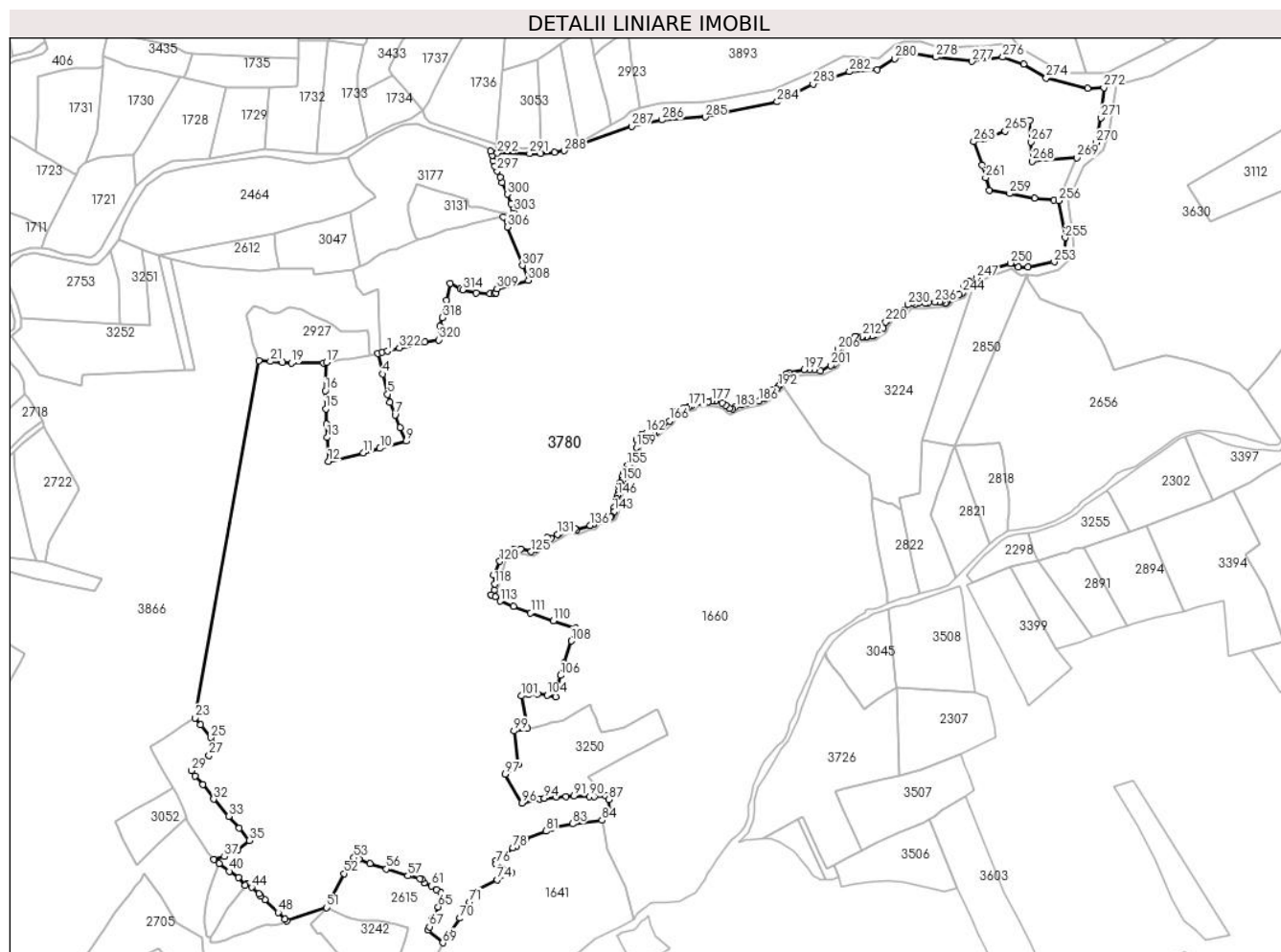
C. Partea III. SARCINI .

Inscrieri privind dezmembramintele dreptului de proprietate, drepturi reale de garanție și sarcini	Referințe
NU SUNT	

Teren

Nr cadastral	Suprafața (mp)*	Observații / Referințe
	346.810	

* Suprafața este determinată în planul de proiecție Stereo 70.



Date referitoare la teren

Crt	Categorie folosință	Intravilan	Suprafața (mp)	Tarla	Parcelă	Nr. topo	Observații / Referințe
1	livada	NU	346.810	-	-	-	

Lungime Segmente

1) Valorile lungimilor segmentelor sunt obținute din proiecție în plan.

Punct început	X / Y	Punct sfârșit	X / Y	Lungime segment	Punct început	X / Y	Punct sfârșit	X / Y	Lungime segment	Punct început	X / Y	Punct sfârșit	X / Y	Lungime segment
1	507.903,303 414.634,259	2	507.897,047 414.633,075	6.367	2	507.897,047 414.633,075	3	507.893,1 414.631,454	4.267	3	507.893,1 414.631,454	4	507.898,0 414.610,096	21.913
4	507.898,0 414.610,096	5	507.903,265 414.588,786	21.951	5	507.903,265 414.588,786	6	507.905,793 414.580,142	9.006	6	507.905,793 414.580,142	7	507.911,04 414.567,105	14.053
7	507.911,04 414.567,105	8	507.916,14 414.554,03	14.034	8	507.916,14 414.554,03	9	507.922,503 414.539,8	15.588	9	507.922,503 414.539,8	10	507.895,088 414.532,105	28.474
10	507.895,088 414.532,105	11	507.877,549 414.527,586	18.112	11	507.877,549 414.527,586	12	507.841,117 414.518,429	37.565	12	507.841,117 414.518,429	13	507.839,881 414.543,514	25.115
13	507.839,881 414.543,514	14	507.839,226 414.557,715	14.216	14	507.839,226 414.557,715	15	507.838,406 414.573,62	15.926	15	507.838,406 414.573,62	16	507.838,017 414.592,526	18.91
16	507.838,017 414.592,526	17	507.838,931 414.622,393	29.881	17	507.838,931 414.622,393	18	507.835,838 414.621,852	3.14	18	507.835,838 414.621,852	19	507.802,284 414.621,542	33.555

Punct început	X / Y	Punct sfârșit	X / Y	Lungime segment	Punct început	X / Y	Punct sfârșit	X / Y	Lungime segment	Punct început	X / Y	Punct sfârșit	X / Y	Lungime segment
19	507.802,284 414.621,542	20	507.793,047 414.622,342	9.272	20	507.793,047 414.622,342	21	507.780,303 414.623,226	12.775	21	507.780,303 414.623,226	22	507.768,344 414.624,212	12.0
22	507.768,344 414.624,212	23	507.701,607 414.249,77	380.343	23	507.701,607 414.249,77	24	507.707,182 414.242,698	9.005	24	507.707,182 414.242,698	25	507.717,862 414.229,136	17.262
25	507.717,862 414.229,136	26	507.723,791 414.221,138	9.956	26	507.723,791 414.221,138	27	507.716,038 414.210,277	13.344	27	507.716,038 414.210,277	28	507.705,956 414.201,925	13.092
28	507.705,956 414.201,925	29	507.697,608 414.194,508	11.167	29	507.697,608 414.194,508	30	507.701,464 414.188,716	6.958	30	507.701,464 414.188,716	31	507.709,351 414.179,865	11.855
31	507.709,351 414.179,865	32	507.720,807 414.164,709	18.999	32	507.720,807 414.164,709	33	507.736,678 414.146,692	24.01	33	507.736,678 414.146,692	34	507.747,561 414.134,186	16.578
34	507.747,561 414.134,186	35	507.758,096 414.121,324	16.626	35	507.758,096 414.121,324	36	507.746,182 414.111,471	15.46	36	507.746,182 414.111,471	37	507.732,056 414.104,425	15.786
37	507.732,056 414.104,425	38	507.721,217 414.101,595	11.202	38	507.721,217 414.101,595	39	507.726,544 414.097,421	6.768	39	507.726,544 414.097,421	40	507.737,234 414.089,025	13.593
40	507.737,234 414.089,025	41	507.746,968 414.082,705	11.606	41	507.746,968 414.082,705	42	507.753,86 414.074,142	10.992	42	507.753,86 414.074,142	43	507.755,511 414.076,416	2.81
43	507.755,511 414.076,416	44	507.760,712 414.072,162	6.719	44	507.760,712 414.072,162	45	507.768,015 414.065,582	9.83	45	507.768,015 414.065,582	46	507.770,391 414.063,234	3.34
46	507.770,391 414.063,234	47	507.774,407 414.059,494	5.488	47	507.774,407 414.059,494	48	507.788,271 414.045,976	19.364	48	507.788,271 414.045,976	49	507.795,363 414.039,192	9.814
49	507.795,363 414.039,192	50	507.797,261 414.036,779	3.07	50	507.797,261 414.036,779	51	507.838,953 414.051,154	44.101	51	507.838,953 414.051,154	52	507.857,58 414.086,637	40.075
52	507.857,58 414.086,637	53	507.867,736 414.103,18	19.412	53	507.867,736 414.103,18	54	507.873,198 414.101,476	5.722	54	507.873,198 414.101,476	55	507.884,559 414.097,057	12.19
55	507.884,559 414.097,057	56	507.901,979 414.091,37	18.325	56	507.901,979 414.091,37	57	507.924,452 414.084,288	23.562	57	507.924,452 414.084,288	58	507.937,038 414.081,447	12.903
58	507.937,038 414.081,447	59	507.938,915 414.080,612	2.054	59	507.938,915 414.080,612	60	507.941,369 414.077,178	4.221	60	507.941,369 414.077,178	61	507.948,991 414.073,652	8.398
61	507.948,991 414.073,652	62	507.954,253 414.069,803	6.519	62	507.954,253 414.069,803	63	507.958,49 414.067,638	4.758	63	507.958,49 414.067,638	64	507.962,893 414.063,529	6.022
64	507.962,893 414.063,529	65	507.956,085 414.051,904	13.472	65	507.956,085 414.051,904	66	507.949,613 414.039,079	14.365	66	507.949,613 414.039,079	67	507.947,145 414.030,943	8.502
67	507.947,145 414.030,943	68	507.945,195 414.027,309	4.124	68	507.945,195 414.027,309	69	507.961,108 414.014,158	20.644	69	507.961,108 414.014,158	70	507.979,025 414.039,911	31.373
70	507.979,025 414.039,911	71	507.988,734 414.056,806	19.486	71	507.988,734 414.056,806	72	507.993,892 414.066,537	11.014	72	507.993,892 414.066,537	73	507.995,724 414.068,623	2.776
73	507.995,724 414.068,623	74	508.018,068 414.079,984	25.066	74	508.018,068 414.079,984	75	508.033,417 414.087,788	17.219	75	508.033,417 414.087,788	76	508.016,87 414.096,796	18.84
76	508.016,87 414.096,796	77	508.016,952 414.100,041	3.246	77	508.016,952 414.100,041	78	508.034,352 414.113,636	22.081	78	508.034,352 414.113,636	79	508.038,31 414.115,504	4.377
79	508.038,31 414.115,504	80	508.048,211 414.122,988	12.411	80	508.048,211 414.122,988	81	508.069,22 414.131,127	22.53	81	508.069,22 414.131,127	82	508.075,608 414.134,594	7.268
82	508.075,608 414.134,594	83	508.097,031 414.138,802	21.832	83	508.097,031 414.138,802	84	508.127,975 414.142,437	31.157	84	508.127,975 414.142,437	85	508.136,261 414.147,661	9.795
85	508.136,261 414.147,661	86	508.136,318 414.150,928	3.267	86	508.136,318 414.150,928	87	508.135,042 414.164,148	13.281	87	508.135,042 414.164,148	88	508.131,613 414.167,818	5.023
88	508.131,613 414.167,818	89	508.119,96 414.167,255	11.667	89	508.119,96 414.167,255	90	508.114,938 414.167,254	5.022	90	508.114,938 414.167,254	91	508.098,589 414.167,739	16.356
91	508.098,589 414.167,739	92	508.090,015 414.167,646	8.575	92	508.090,015 414.167,646	93	508.080,331 414.166,77	9.724	93	508.080,331 414.166,77	94	508.067,556 414.165,527	12.835
94	508.067,556 414.165,527	95	508.062,468 414.164,636	5.165	95	508.062,468 414.164,636	96	508.044,021 414.160,71	18.86	96	508.044,021 414.160,71	97	508.026,259 414.190,699	34.854
97	508.026,259 414.190,699	98	508.040,495 414.200,805	17.458	98	508.040,495 414.200,805	99	508.035,583 414.236,085	35.62	99	508.035,583 414.236,085	100	508.049,774 414.238,954	14.478
100	508.049,774 414.238,954	101	508.043,659 414.272,834	34.427	101	508.043,659 414.272,834	102	508.050,759 414.274,251	7.24	102	508.050,759 414.274,251	103	508.060,71 414.275,21	9.997
103	508.060,71 414.275,21	104	508.070,423 414.273,646	9.838	104	508.070,423 414.273,646	105	508.079,15 414.271,671	8.948	105	508.079,15 414.271,671	106	508.084,361 414.294,325	23.246
106	508.084,361 414.294,325	107	508.088,335 414.307,269	13.54	107	508.088,335 414.307,269	108	508.095,718 414.330,377	24.259	108	508.095,718 414.330,377	109	508.100,097 414.344,055	14.362
109	508.100,097 414.344,055	110	508.076,84 414.351,664	24.47	110	508.076,84 414.351,664	111	508.053,142 414.359,762	25.043	111	508.053,142 414.359,762	112	508.034,947 414.366,444	19.383
112	508.034,947 414.366,444	113	508.021,047 414.372,167	15.032	113	508.021,047 414.372,167	114	508.016,005 414.376,453	6.618	114	508.016,005 414.376,453	115	508.011,661 414.378,928	5.0
115	508.011,661 414.378,928	116	508.011,662 414.378,931	0.003	116	508.011,662 414.378,931	117	508.015,198 414.383,784	6.005	117	508.015,198 414.383,784	118	508.015,263 414.390,107	6.323

Punct început	X / Y	Punct sfârșit	X / Y	Lungime segment	Punct început	X / Y	Punct sfârșit	X / Y	Lungime segment	Punct început	X / Y	Punct sfârșit	X / Y	Lungime segment
118	508.015,263 414.390,107	119	508.014,3 414.399,299	9.242	119	508.014,3 414.399,299	120	508.020,818 414.413,762	15.864	120	508.020,818 414.413,762	121	508.023,827 414.420,56	7.434
121	508.023,827 414.420,56	122	508.028,694 414.424,441	6.225	122	508.028,694 414.424,441	123	508.035,547 414.426,908	7.284	123	508.035,547 414.426,908	124	508.042,495 414.426,626	6.954
124	508.042,495 414.426,626	125	508.053,634 414.423,913	11.465	125	508.053,634 414.423,913	126	508.058,4 414.426,898	5.624	126	508.058,4 414.426,898	127	508.060,766 414.428,641	2.939
127	508.060,766 414.428,641	128	508.063,461 414.433,668	5.704	128	508.063,461 414.433,668	129	508.070,651 414.438,655	8.75	129	508.070,651 414.438,655	130	508.074,285 414.438,348	3.647
130	508.074,285 414.438,348	131	508.081,257 414.442,049	7.893	131	508.081,257 414.442,049	132	508.083,337 414.442,894	2.245	132	508.083,337 414.442,894	133	508.093,573 414.448,159	11.511
133	508.093,573 414.448,159	134	508.099,361 414.448,056	5.789	134	508.099,361 414.448,056	135	508.101,76 414.447,119	2.575	135	508.101,76 414.447,119	136	508.115,43 414.451,693	14.415
136	508.115,43 414.451,693	137	508.118,897 414.452,392	3.537	137	508.118,897 414.452,392	138	508.119,422 414.452,929	0.751	138	508.119,422 414.452,929	139	508.122,417 414.456,355	4.551
139	508.122,417 414.456,355	140	508.125,971 414.457,788	3.832	140	508.125,971 414.457,788	141	508.136,82 414.460,312	11.139	141	508.136,82 414.460,312	142	508.137,511 414.460,582	0.742
142	508.137,511 414.460,582	143	508.140,724 414.465,94	6.248	143	508.140,724 414.465,94	144	508.140,864 414.470,2	4.262	144	508.140,864 414.470,2	145	508.143,201 414.479,118	9.219
145	508.143,201 414.479,118	146	508.144,42 414.482,981	4.051	146	508.144,42 414.482,981	147	508.145,503 414.486,615	3.792	147	508.145,503 414.486,615	148	508.145,699 414.493,424	6.812
148	508.145,699 414.493,424	149	508.146,859 414.496,039	2.861	149	508.146,859 414.496,039	150	508.149,066 414.498,248	3.123	150	508.149,066 414.498,248	151	508.149,938 414.498,881	1.078
151	508.149,938 414.498,881	152	508.149,813 414.503,435	4.556	152	508.149,813 414.503,435	153	508.150,287 414.506,543	3.144	153	508.150,287 414.506,543	154	508.151,551 414.510,484	4.139
154	508.151,551 414.510,484	155	508.154,114 414.513,903	4.273	155	508.154,114 414.513,903	156	508.156,43 414.515,531	2.831	156	508.156,43 414.515,531	157	508.160,472 414.519,039	5.352
157	508.160,472 414.519,039	158	508.162,873 414.524,897	6.331	158	508.162,873 414.524,897	159	508.163,995 414.533,275	8.453	159	508.163,995 414.533,275	160	508.164,188 414.541,401	8.128
160	508.164,188 414.541,401	161	508.169,401 414.546,321	7.168	161	508.169,401 414.546,321	162	508.174,03 414.548,376	5.065	162	508.174,03 414.548,376	163	508.178,044 414.548,8	4.036
163	508.178,044 414.548,8	164	508.182,462 414.548,673	4.42	164	508.182,462 414.548,673	165	508.184,95 414.549,289	2.563	165	508.184,95 414.549,289	166	508.198,768 414.560,751	17.953
166	508.198,768 414.560,751	167	508.201,967 414.567,067	7.08	167	508.201,967 414.567,067	168	508.205,834 414.571,058	5.557	168	508.205,834 414.571,058	169	508.212,724 414.574,387	7.652
169	508.212,724 414.574,387	170	508.216,689 414.574,991	4.011	170	508.216,689 414.574,991	171	508.219,126 414.575,893	2.599	171	508.219,126 414.575,893	172	508.221,866 414.576,418	2.79
172	508.221,866 414.576,418	173	508.229,352 414.580,924	8.738	173	508.229,352 414.580,924	174	508.230,881 414.580,995	1.531	174	508.230,881 414.580,995	175	508.234,489 414.581,551	3.651
175	508.234,489 414.581,551	176	508.239,167 414.581,102	4.699	176	508.239,167 414.581,102	177	508.243,003 414.581,791	3.897	177	508.243,003 414.581,791	178	508.247,298 414.581,613	4.299
178	508.247,298 414.581,613	179	508.253,9 414.579,487	6.936	179	508.253,9 414.579,487	180	508.257,734 414.577,157	4.486	180	508.257,734 414.577,157	181	508.261,3 414.574,022	4.748
181	508.261,3 414.574,022	182	508.264,46 414.573,75	3.172	182	508.264,46 414.573,75	183	508.268,185 414.575,879	4.29	183	508.268,185 414.575,879	184	508.274,463 414.578,121	6.666
184	508.274,463 414.578,121	185	508.280,165 414.579,816	5.949	185	508.280,165 414.579,816	186	508.292,366 414.581,75	12.353	186	508.292,366 414.581,75	187	508.298,085 414.584,244	6.239
187	508.298,085 414.584,244	188	508.300,033 414.585,703	2.434	188	508.300,033 414.585,703	189	508.302,346 414.589,312	4.287	189	508.302,346 414.589,312	190	508.306,425 414.592,992	5.494
190	508.306,425 414.592,992	191	508.310,575 414.594,606	4.453	191	508.310,575 414.594,606	192	508.313,008 414.596,768	3.255	192	508.313,008 414.596,768	193	508.313,958 414.598,265	1.773
193	508.313,958 414.598,265	194	508.316,683 414.604,787	7.068	194	508.316,683 414.604,787	195	508.320,718 414.609,915	6.525	195	508.320,718 414.609,915	196	508.324,185 414.611,712	3.905
196	508.324,185 414.611,712	197	508.339,757 414.614,766	15.869	197	508.339,757 414.614,766	198	508.345,629 414.614,489	5.879	198	508.345,629 414.614,489	199	508.350,916 414.614,592	5.288
199	508.350,916 414.614,592	200	508.357,089 414.613,108	6.349	200	508.357,089 414.613,108	201	508.368,043 414.618,996	12.436	201	508.368,043 414.618,996	202	508.371,114 414.620,292	3.333
202	508.371,114 414.620,292	203	508.373,59 414.623,052	3.708	203	508.373,59 414.623,052	204	508.374,662 414.624,711	1.975	204	508.374,662 414.624,711	205	508.375,814 414.627,229	2.769
205	508.375,814 414.627,229	206	508.375,114 414.635,895	8.694	206	508.375,114 414.635,895	207	508.378,615 414.642,005	7.042	207	508.378,615 414.642,005	208	508.383,4 414.645,053	5.673
208	508.383,4 414.645,053	209	508.393,089 414.649,141	10.516	209	508.393,089 414.649,141	210	508.395,682 414.648,941	2.601	210	508.395,682 414.648,941	211	508.400,445 414.649,256	4.773
211	508.400,445 414.649,256	212	508.401,358 414.649,352	0.918	212	508.401,358 414.649,352	213	508.405,602 414.649,555	4.249	213	508.405,602 414.649,555	214	508.406,044 414.649,094	0.639
214	508.406,044 414.649,094	215	508.411,596 414.649,763	5.592	215	508.411,596 414.649,763	216	508.412,312 414.650,123	0.801	216	508.412,312 414.650,123	217	508.414,546 414.651,821	2.806

Punct început	X / Y	Punct sfârșit	X / Y	Lungime segment	Punct început	X / Y	Punct sfârșit	X / Y	Lungime segment	Punct început	X / Y	Punct sfârșit	X / Y	Lungime segment
217	508.414,546 414.651,821	218	508.418,678 414.655,597	5.597	218	508.418,678 414.655,597	219	508.422,584 414.658,063	4.619	219	508.422,584 414.658,063	220	508.425,553 414.664,535	7.121
220	508.425,553 414.664,535	221	508.427,679 414.667,148	3.369	221	508.427,679 414.667,148	222	508.432,402 414.671,316	6.299	222	508.432,402 414.671,316	223	508.436,162 414.671,586	3.77
223	508.436,162 414.671,586	224	508.439,192 414.672,409	3.14	224	508.439,192 414.672,409	225	508.440,771 414.673,174	1.755	225	508.440,771 414.673,174	226	508.442,819 414.674,376	2.375
226	508.442,819 414.674,376	227	508.442,992 414.674,068	0.353	227	508.442,992 414.674,068	228	508.443,978 414.674,904	1.293	228	508.443,978 414.674,904	229	508.445,199 414.676,799	2.254
229	508.445,199 414.676,799	230	508.448,719 414.682,64	6.82	230	508.448,719 414.682,64	231	508.452,594 414.683,961	4.094	231	508.452,594 414.683,961	232	508.456,542 414.683,562	3.968
232	508.456,542 414.683,562	233	508.459,579 414.683,892	3.055	233	508.459,579 414.683,892	234	508.466,796 414.684,248	7.226	234	508.466,796 414.684,248	235	508.470,162 414.684,697	3.396
235	508.470,162 414.684,697	236	508.476,875 414.685,594	6.773	236	508.476,875 414.685,594	237	508.481,873 414.685,554	4.998	237	508.481,873 414.685,554	238	508.484,375 414.685,879	2.523
238	508.484,375 414.685,879	239	508.487,644 414.684,376	3.598	239	508.487,644 414.684,376	240	508.490,12 414.685,832	2.872	240	508.490,12 414.685,832	241	508.491,531 414.687,995	2.583
241	508.491,531 414.687,995	242	508.495,306 414.691,527	5.17	242	508.495,306 414.691,527	243	508.502,443 414.693,748	7.475	243	508.502,443 414.693,748	244	508.505,744 414.695,218	3.614
244	508.505,744 414.695,218	245	508.507,354 414.702,586	7.542	245	508.507,354 414.702,586	246	508.513,487 414.706,666	7.366	246	508.513,487 414.706,666	247	508.520,939 414.710,782	8.513
247	508.520,939 414.710,782	248	508.534,353 414.718,944	15.70 2	248	508.534,353 414.718,944	249	508.538,185 414.721,073	4.384	249	508.538,185 414.721,073	250	508.556,355 414.726,183	18.87 5
250	508.556,355 414.726,183	251	508.564,588 414.722,368	9.074	251	508.564,588 414.722,368	252	508.574,377 414.722,178	9.791	252	508.574,377 414.722,178	253	508.602,11 414.727,501	28.23 9
253	508.602,11 414.727,501	254	508.612,916 414.736,124	13.82 5	254	508.612,916 414.736,124	255	508.613,555 414.752,945	16.83 3	255	508.613,555 414.752,945	256	508.606,778 414.791,772	39.41 4
256	508.606,778 414.791,772	257	508.601,752 414.792,319	5.056	257	508.601,752 414.792,319	258	508.581,355 414.794,204	20.48 4	258	508.581,355 414.794,204	259	508.555,486 414.798,987	26.30 7
259	508.555,486 414.798,987	260	508.534,018 414.802,601	21.77	260	508.534,018 414.802,601	261	508.530,054 414.815,88	13.85 8	261	508.530,054 414.815,88	262	508.526,482 414.829,095	13.68 9
262	508.526,482 414.829,095	263	508.517,665 414.853,466	25.91 7	263	508.517,665 414.853,466	264	508.528,477 414.856,509	11.23 2	264	508.528,477 414.856,509	265	508.550,659 414.864,661	23.63 3
265	508.550,659 414.864,661	266	508.576,65 414.875,762	28.26 2	266	508.576,65 414.875,762	267	508.577,565 414.853,159	22.62 2	267	508.577,565 414.853,159	268	508.578,901 414.832,891	20.31 2
268	508.578,901 414.832,891	269	508.625,918 414.836,568	47.16 1	269	508.625,918 414.836,568	270	508.645,781 414.852,392	25.39 6	270	508.645,781 414.852,392	271	508.650,892 414.878,511	26.61 4
271	508.650,892 414.878,511	272	508.654,139 414.909,946	31.60 2	272	508.654,139 414.909,946	273	508.636,961 414.909,573	17.18 2	273	508.636,961 414.909,573	274	508.593,643 414.920,402	44.65 1
274	508.593,643 414.920,402	275	508.570,117 414.934,966	27.66 9	275	508.570,117 414.934,966	276	508.548,085 414.942,061	23.14 6	276	508.548,085 414.942,061	277	508.515,97 414.937,58	32.42 6
277	508.515,97 414.937,58	278	508.477,88 414.942,061	38.35 3	278	508.477,88 414.942,061	279	508.455,474 414.946,169	22.77 9	279	508.455,474 414.946,169	280	508.434,935 414.940,568	21.28 9
280	508.434,935 414.940,568	281	508.416,637 414.929,178	21.55 3	281	508.416,637 414.929,178	282	508.387,322 414.926,937	29.40 1	282	508.387,322 414.926,937	283	508.349,232 414.913,867	40.27
283	508.349,232 414.913,867	284	508.311,597 414.895,142	42.03 6	284	508.311,597 414.895,142	285	508.236,083 414.879,325	77.15 3	285	508.236,083 414.879,325	286	508.190,898 414.876,337	45.28 4
286	508.190,898 414.876,337	287	508.158,969 414.869,616	32.62 9	287	508.158,969 414.869,616	288	508.088,263 414.844,003	75.20 2	288	508.088,263 414.844,003	289	508.078,172 414.842,143	10.26 1
289	508.078,172 414.842,143	290	508.063,835 414.840,79	14.40 1	290	508.063,835 414.840,79	291	508.051,978 414.841,012	11.85 9	291	508.051,978 414.841,012	292	508.018,315 414.841,46	33.66 6
292	508.018,315 414.841,46	293	508.011,409 414.843,598	7.229	293	508.011,409 414.843,598	294	508.012,759 414.839,153	4.645	294	508.012,759 414.839,153	295	508.013,878 414.833,465	5.797
295	508.013,878 414.833,465	296	508.015,579 414.827,864	5.854	296	508.015,579 414.827,864	297	508.018,03 414.822,754	5.667	297	508.018,03 414.822,754	298	508.021,355 414.816,059	7.475
298	508.021,355 414.816,059	299	508.023,346 414.810,85	5.577	299	508.023,346 414.810,85	300	508.028,865 414.798,387	13.63	300	508.028,865 414.798,387	301	508.032,836 414.788,695	10.47 4
301	508.032,836 414.788,695	302	508.035,064 414.783,87	5.315	302	508.035,064 414.783,87	303	508.035,986 414.780,358	3.631	303	508.035,986 414.780,358	304	508.036,13 414.777,91	2.452
304	508.036,13 414.777,91	305	508.024,654 414.774,606	11.94 2	305	508.024,654 414.774,606	306	508.028,559 414.764,169	11.14 4	306	508.028,559 414.764,169	307	508.044,772 414.723,792	43.51
307	508.044,772 414.723,792	308	508.050,69 414.708,24	16.64	308	508.050,69 414.708,24	309	508.017,819 414.699,527	34.00 6	309	508.017,819 414.699,527	310	508.016,624 414.694,846	4.831
310	508.016,624 414.694,846	311	508.014,824 414.694,331	1.872	311	508.014,824 414.694,331	312	508.010,225 414.694,243	4.6	312	508.010,225 414.694,243	313	507.996,249 414.695,131	14.00 4
313	507.996,249 414.695,131	314	507.981,769 414.698,215	14.80 5	314	507.981,769 414.698,215	315	507.979,305 414.699,375	2.723	315	507.979,305 414.699,375	316	507.968,739 414.705,114	12.02 4

Punct început	X / Y	Punct sfârșit	X / Y	Lungime segment
316	507.968,739 414.705,114	317	507.964,977 414.687,066	18.436
319	507.957,89 414.659,919	320	507.956,868 414.645,847	14.109
322	507.915,397 414.637,578	1	507.903,303 414.634,259	12.541

Punct început	X / Y	Punct sfârșit	X / Y	Lungime segment
317	507.964,977 414.687,066	318	507.960,521 414.669,227	18.387
320	507.956,868 414.645,847	321	507.942,202 414.643,475	14.857

Punct început	X / Y	Punct sfârșit	X / Y	Lungime segment
318	507.960,521 414.669,227	319	507.957,89 414.659,919	9.673
321	507.942,202 414.643,475	322	507.915,397 414.637,578	27.446

** Lungimile segmentelor sunt determinate în planul de proiecție Stereo 70 și sunt rotunjite la 1 milimetru.

*** Distanța dintre puncte este formată din segmente cumulate ce sunt mai mici decât valoarea 1 milimetru.

**DATE DESPRE IMOBILUL NR. 3781**

Oficiul de Cadastru și Publicitate Imobiliară ARGES
Biroul de Cadastru și Publicitate Imobiliară Campulung

A. Partea I. Descrierea imobilului

TEREN Extravilan

Adresa: Jud. Arges

Nr. Crt	Nr cadastral Nr. topografic	Suprafața* (mp)	Observații / Referințe
A1		280.651	Sector cadastral:33 Teren neimprejmuit;

B. Partea II. Proprietari și acte

Inscrieri privitoare la dreptul de proprietate și alte drepturi reale		Referințe
/		
Act Administrativ nr. 4926, din 11/11/2024 emis de PRIMĂRIA COMUNEI MIOARELE;		
B1	Inscrierea posesiei, drept de PROPRIETATE, dobandit prin Lege, cota actuala 1/1, cota initiala 1/1 1) NEIDENTIFICAT NEIDENTIFICAT	A1
Act Normativ nr. 7, din 13/03/1996 emis de PARLAMENTUL ROMÂNIEI (art.13);		
B2	Se notează mențiunea de proprietar neidentificat	A1

C. Partea III. SARCINI .

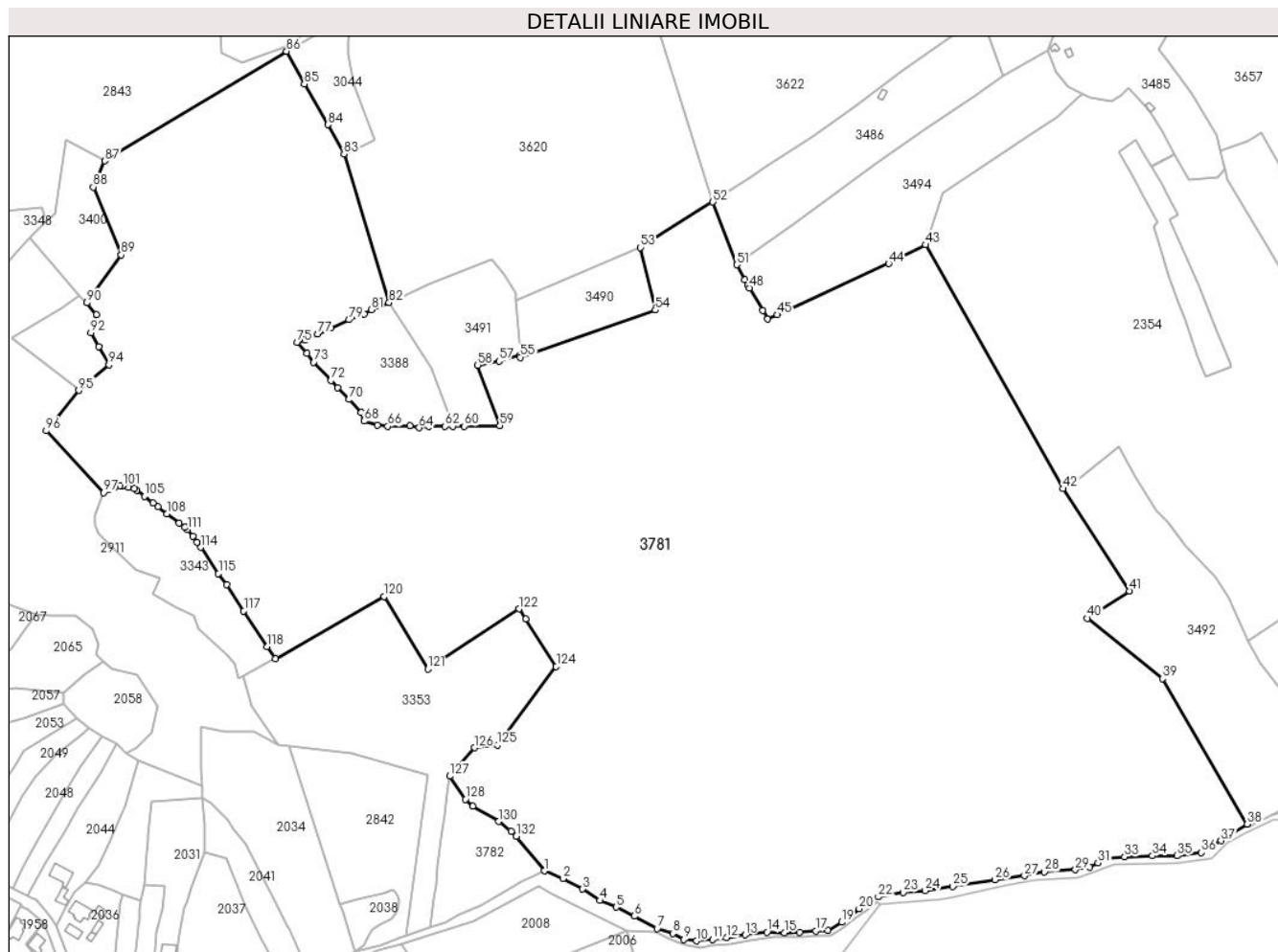
Inscrieri privind dezmembramintele dreptului de proprietate, drepturi reale de garanție și sarcini	Referințe
NU SUNT	

Anexa Nr. 1 La Partea I

Teren

Nr cadastral	Suprafața (mp)*	Observații / Referințe
	280.651	

* Suprafața este determinată în planul de proiecție Stereo 70.



Date referitoare la teren

Crt	Categorie folosință	Intravilan	Suprafața (mp)	Tarla	Parcelă	Nr. topo	Observații / Referințe
1	faneata	NU	280.651	-	-	-	

Lungime Segmente

1) Valorile lungimilor segmentelor sunt obținute din proiecție în plan.

Punct început	X / Y	Punct sfârșit	X / Y	Lungime segment	Punct început	X / Y	Punct sfârșit	X / Y	Lungime segment	Punct început	X / Y	Punct sfârșit	X / Y	Lungime segment
1	508.533,369 413.114,454	2	508.547,064 413.108,942	14.763	2	508.547,064 413.108,942	3	508.561,669 413.101,111	16.572	3	508.561,669 413.101,111	4	508.574,369 413.092,644	15.264
4	508.574,369 413.092,644	5	508.586,223 413.087,776	12.815	5	508.586,223 413.087,776	6	508.599,769 413.081,214	15.052	6	508.599,769 413.081,214	7	508.616,491 413.071,9	19.141
7	508.616,491 413.071,9	8	508.627,921 413.068,514	11.921	8	508.627,921 413.068,514	9	508.635,964 413.064,069	9.19	9	508.635,964 413.064,069	10	508.645,49 413.063,01	9.585
10	508.645,49 413.063,01	11	508.657,131 413.064,069	11.689	11	508.657,131 413.064,069	12	508.667,503 413.065,339	10.449	12	508.667,503 413.065,339	13	508.681,261 413.067,455	13.92
13	508.681,261 413.067,455	14	508.697,348 413.069,361	16.2	14	508.697,348 413.069,361	15	508.710,048 413.068,937	12.707	15	508.710,048 413.068,937	16	508.721,478 413.069,361	11.438
16	508.721,478 413.069,361	17	508.733,12 413.070,419	11.69	17	508.733,12 413.070,419	18	508.742,01 413.070,842	8.9	18	508.742,01 413.070,842	19	508.752,381 413.076,769	11.945

Punct început	X / Y	Punct sfârșit	X / Y	Lungime segment	Punct început	X / Y	Punct sfârșit	X / Y	Lungime segment	Punct început	X / Y	Punct sfârșit	X / Y	Lungime segment
19	508.752,381 413.076,769	20	508.765,081 413.086,717	16.13 2	20	508.765,081 413.086,717	21	508.773,125 413.093,491	10.51 6	21	508.773,125 413.093,491	22	508.779,263 413.095,396	6.427
22	508.779,263 413.095,396	23	508.797,466 413.098,782	18.51 5	23	508.797,466 413.098,782	24	508.813,765 413.100,052	16.34 8	24	508.813,765 413.100,052	25	508.834,085 413.103,227	20.56 7
25	508.834,085 413.103,227	26	508.865,2 413.107,884	31.46 2	26	508.865,2 413.107,884	27	508.886,79 413.110,847	21.79 2	27	508.886,79 413.110,847	28	508.901,607 413.113,811	15.11 1
28	508.901,607 413.113,811	29	508.924,255 413.115,292	22.69 6	29	508.924,255 413.115,292	30	508.934,838 413.117,197	10.75 3	30	508.934,838 413.117,197	31	508.940,977 413.120,372	6.911
31	508.940,977 413.120,372	32	508.945,633 413.123,971	5.885	32	508.945,633 413.123,971	33	508.960,45 413.124,817	14.84 1	33	508.960,45 413.124,817	34	508.980,982 413.125,664	20.54 9
34	508.980,982 413.125,664	35	508.999,185 413.125,664	18.20 3	35	508.999,185 413.125,664	36	509.016,965 413.127,992	17.93 2	36	509.016,965 413.127,992	37	509.031,359 413.136,671	16.80 8
37	509.031,359 413.136,671	38	509.050,84 413.148,82	22.95 9	38	509.050,84 413.148,82	39	508.988,264 413.255,937	124.0 56	39	508.988,264 413.255,937	40	508.933,19 413.300,263	70.69 6
40	508.933,19 413.300,263	41	508.964,13 413.320,372	36.90 1	41	508.964,13 413.320,372	42	508.915,147 413.395,558	89.73 4	42	508.915,147 413.395,558	43	508.814,023 413.574,97	205.9 48
43	508.814,023 413.574,97	44	508.786,878 413.561,209	30.43 4	44	508.786,878 413.561,209	45	508.704,833 413.523,553	90.27 4	45	508.704,833 413.523,553	46	508.697,701 413.520,28	7.847
46	508.697,701 413.520,28	47	508.694,054 413.526,536	7.241	47	508.694,054 413.526,536	48	508.684,314 413.543,193	19.29 6	48	508.684,314 413.543,193	49	508.683,157 413.545,306	2.409
49	508.683,157 413.545,306	50	508.681,054 413.549,147	4.379	50	508.681,054 413.549,147	51	508.674,917 413.560,258	12.69 3	51	508.674,917 413.560,258	52	508.657,532 413.606,452	49.35 7
52	508.657,532 413.606,452	53	508.604,0 413.572,96	63.14 6	53	508.604,0 413.572,96	54	508.615,0 413.527,0	47.25 8	54	508.615,0 413.527,0	55	508.515,781 413.492,222	105.1 38
55	508.515,781 413.492,222	56	508.515,668 413.493,743	1.525	56	508.515,668 413.493,743	57	508.499,99 413.489,45	16.25 5	57	508.499,99 413.489,45	58	508.484,442 413.486,404	15.84 4
58	508.484,442 413.486,404	59	508.500,64 413.441,972	47.29 2	59	508.500,64 413.441,972	60	508.474,659 413.441,562	25.98 4	60	508.474,659 413.441,562	61	508.465,96 413.441,268	8.704
61	508.465,96 413.441,268	62	508.460,315 413.441,357	5.646	62	508.460,315 413.441,357	63	508.448,085 413.441,294	12.23	63	508.448,085 413.441,294	64	508.441,274 413.440,425	6.866
64	508.441,274 413.440,425	65	508.434,452 413.442,048	7.012	65	508.434,452 413.442,048	66	508.418,122 413.441,503	16.33 9	66	508.418,122 413.441,503	67	508.410,462 413.442,138	7.686
67	508.410,462 413.442,138	68	508.400,704 413.445,279	10.25 1	68	508.400,704 413.445,279	69	508.398,497 413.451,672	6.763	69	508.398,497 413.451,672	70	508.389,774 413.461,211	12.92 6
70	508.389,774 413.461,211	71	508.381,281 413.469,987	12.21 3	71	508.381,281 413.469,987	72	508.376,465 413.475,165	7.071	72	508.376,465 413.475,165	73	508.363,693 413.488,535	18.49
73	508.363,693 413.488,535	74	508.358,469 413.494,935	8.261	74	508.358,469 413.494,935	75	508.351,597 413.503,095	10.66 8	75	508.351,597 413.503,095	76	508.357,069 413.504,833	5.741
76	508.357,069 413.504,833	77	508.366,617 413.509,284	10.53 5	77	508.366,617 413.509,284	78	508.376,483 413.513,992	10.93 2	78	508.376,483 413.513,992	79	508.389,591 413.519,82	14.34 5
79	508.389,591 413.519,82	80	508.400,623 413.524,098	11.83 2	80	508.400,623 413.524,098	81	508.405,999 413.527,183	6.198	81	508.405,999 413.527,183	82	508.419,087 413.532,423	14.09 8
82	508.419,087 413.532,423	83	508.385,911 413.641,839	114.3 35	83	508.385,911 413.641,839	84	508.374,076 413.663,349	24.55 1	84	508.374,076 413.663,349	85	508.356,801 413.693,225	34.51 1
85	508.356,801 413.693,225	86	508.343,628 413.717,26	27.40 8	86	508.343,628 413.717,26	87	508.210,103 413.636,6	155.9 97	87	508.210,103 413.636,6	88	508.201,319 413.617,464	21.05 6
88	508.201,319 413.617,464	89	508.221,987 413.567,476	54.09 2	89	508.221,987 413.567,476	90	508.196,719 413.532,248	43.35 3	90	508.196,719 413.532,248	91	508.203,882 413.523,629	11.20 7
91	508.203,882 413.523,629	92	508.199,57 413.510,282	14.02 6	92	508.199,57 413.510,282	93	508.205,65 413.500,176	11.79 4	93	508.205,65 413.500,176	94	508.212,861 413.486,698	15.28 6
94	508.212,861 413.486,698	95	508.190,694 413.467,865	29.08 7	95	508.190,694 413.467,865	96	508.166,637 413.438,135	38.24 4	96	508.166,637 413.438,135	97	508.208,825 413.392,62	62.06
97	508.208,825 413.392,62	98	508.213,149 413.394,692	4.795	98	508.213,149 413.394,692	99	508.217,192 413.396,523	4.438	99	508.217,192 413.396,523	100	508.220,884 413.397,918	3.947
100	508.220,884 413.397,918	101	508.223,071 413.397,696	2.198	101	508.223,071 413.397,696	102	508.227,428 413.396,707	4.468	102	508.227,428 413.396,707	103	508.231,773 413.395,68	4.465
103	508.231,773 413.395,68	104	508.233,454 413.394,532	2.036	104	508.233,454 413.394,532	105	508.239,061 413.390,119	7.135	105	508.239,061 413.390,119	106	508.245,321 413.385,222	7.948
106	508.245,321 413.385,222	107	508.248,924 413.382,242	4.676	107	508.248,924 413.382,242	108	508.255,559 413.377,12	8.382	108	508.255,559 413.377,12	109	508.264,677 413.370,154	11.47 4
109	508.264,677 413.370,154	110	508.268,746 413.367,291	4.975	110	508.268,746 413.367,291	111	508.270,845 413.365,419	2.813	111	508.270,845 413.365,419	112	508.274,858 413.360,749	6.157
112	508.274,858 413.360,749	113	508.278,022 413.356,241	5.508	113	508.278,022 413.356,241	114	508.280,351 413.352,432	4.465	114	508.280,351 413.352,432	115	508.293,477 413.333,123	23.34 8
115	508.293,477 413.333,123	116	508.299,489 413.324,884	10.19 9	116	508.299,489 413.324,884	117	508.312,136 413.305,71	22.96 9	117	508.312,136 413.305,71	118	508.329,511 413.279,491	31.45 4

Punct început	X / Y	Punct sfârșit	X / Y	Lungime segment	Punct început	X / Y	Punct sfârșit	X / Y	Lungime segment	Punct început	X / Y	Punct sfârșit	X / Y	Lungime segment
118	508.329,511 413.279,491	119	508.335,427 413.270,676	10.616	119	508.335,427 413.270,676	120	508.415,506 413.316,301	92.164	120	508.415,506 413.316,301	121	508.447,637 413.263,063	62.183
121	508.447,637 413.263,063	122	508.514,651 413.307,14	80.21	122	508.514,651 413.307,14	123	508.519,532 413.299,602	8.98	123	508.519,532 413.299,602	124	508.542,066 413.264,799	41.461
124	508.542,066 413.264,799	125	508.499,0 413.207,0	72.079	125	508.499,0 413.207,0	126	508.482,0 413.205,0	17.117	126	508.482,0 413.205,0	127	508.463,896 413.184,164	27.602
127	508.463,896 413.184,164	128	508.475,283 413.167,183	20.445	128	508.475,283 413.167,183	129	508.480,762 413.162,066	7.497	129	508.480,762 413.162,066	130	508.499,919 413.150,912	22.168
130	508.499,919 413.150,912	131	508.508,899 413.143,615	11.571	131	508.508,899 413.143,615	132	508.512,82 413.140,108	5.261	132	508.512,82 413.140,108	1	508.533,369 413.114,454	32.869

** Lungimile segmentelor sunt determinate în planul de proiecție Stereo 70 și sunt rotunjite la 1 milimetru.

*** Distanța dintre puncte este formată din segmente cumulate ce sunt mai mici decât valoarea 1 milimetru.

**DATE DESPRE IMOBILUL NR. 3782**

Oficiul de Cadastru și Publicitate Imobiliară ARGES
Biroul de Cadastru și Publicitate Imobiliară Campulung

A. Partea I. Descrierea imobilului

TEREN Extravilan

Adresa: Jud. Arges

Nr. Crt	Nr cadastral Nr. topografic	Suprafața* (mp)	Observații / Referințe
A1	80409	4.501	Sector cadastral:33 Teren neimprejmuit;

B. Partea II. Proprietari și acte

Inscrieri privitoare la dreptul de proprietate și alte drepturi reale		Referințe
/		
Act Administrativ nr. 4926, din 11/11/2024 emis de PRIMĂRIA COMUNEI MIOARELE;		
B1	Inscrierea posesiei, drept de PROPRIETATE, dobandit prin Lege, cota actuala 1/1, cota initiala 1/1 1) NEIDENTIFICAT NEIDENTIFICAT	A1
Act Normativ nr. 7, din 13/03/1996 emis de PARLAMENTUL ROMÂNIEI (art.13);		
B2	Se notează mențiunea de proprietar neidentificat	A1

C. Partea III. SARCINI .

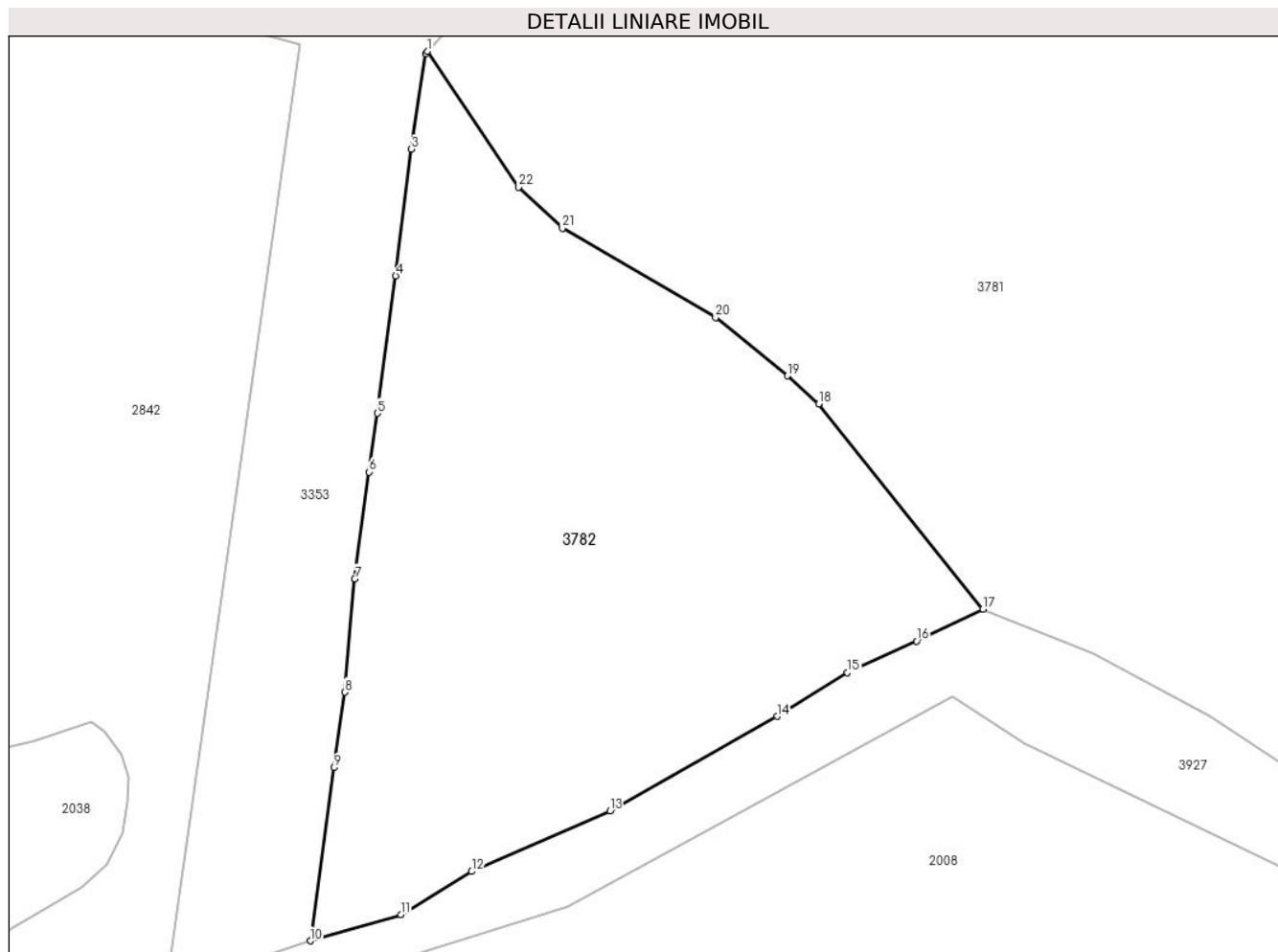
Inscrieri privind dezmembramintele dreptului de proprietate, drepturi reale de garanție și sarcini	Referințe
NU SUNT	

Anexa Nr. 1 La Partea I

Teren

Nr cadastral	Suprafața (mp)*	Observații / Referințe
80409	4.501	

* Suprafața este determinată în planul de proiecție Stereo 70.



Date referitoare la teren

Crt	Categorie folosință	Intra vilan	Suprafața (mp)	Tarla	Parcelă	Nr. topo	Observații / Referințe
1	faneata	NU	4.501	-	-	-	

Lungime Segmente

1) Valorile lungimilor segmentelor sunt obținute din proiecție în plan.

Punct început	X / Y	Punct sfârșit	X / Y	Lungime segment (** (m)
1	508.463,896 413.184,164	2	508.463,647 413.183,877	0.38
3	508.461,89 413.171,934	4	508.459,924 413.156,11	15.946
5	508.457,632 413.138,928	6	508.456,609 413.131,595	7.404
7	508.454,809 413.118,24	8	508.453,572 413.104,085	14.209
9	508.452,222 413.094,652	10	508.449,264 413.073,011	21.842

Punct început	X / Y	Punct sfârșit	X / Y	Lungime segment (** (m)
2	508.463,647 413.183,877	3	508.461,89 413.171,934	12.072
4	508.459,924 413.156,11	5	508.457,632 413.138,928	17.334
6	508.456,609 413.131,595	7	508.454,809 413.118,24	13.476
8	508.453,572 413.104,085	9	508.452,222 413.094,652	9.529
10	508.449,264 413.073,011	11	508.460,576 413.076,306	11.782

Punct început	X / Y	Punct sfârșit	X / Y	Lungime segment (** (m)
11	508.460,576 413.076,306	12	508.469,425 413.081,669	10.347
13	508.486,721 413.089,249	14	508.507,615 413.101,073	24.008
15	508.516,422 413.106,509	16	508.525,061 413.110,475	9.506
17	508.533,369 413.114,454	18	508.512,82 413.140,108	32.869
19	508.508,899 413.143,615	20	508.499,919 413.150,912	11.571
21	508.480,762 413.162,066	22	508.475,283 413.167,183	7.497

Punct început	X / Y	Punct sfârșit	X / Y	Lungime segment (** (m)
12	508.469,425 413.081,669	13	508.486,721 413.089,249	18.884
14	508.507,615 413.101,073	15	508.516,422 413.106,509	10.35
16	508.525,061 413.110,475	17	508.533,369 413.114,454	9.212
18	508.512,82 413.140,108	19	508.508,899 413.143,615	5.261
20	508.499,919 413.150,912	21	508.480,762 413.162,066	22.168
22	508.475,283 413.167,183	1	508.463,896 413.184,164	20.445

** Lungimile segmentelor sunt determinate în planul de proiecție Stereo 70 și sunt rotunjite la 1 milimetru.

*** Distanța dintre puncte este formată din segmente cumulate ce sunt mai mici decât valoarea 1 milimetru.

**DATE DESPRE IMOBILUL NR. 3783**

Oficiul de Cadastru și Publicitate Imobiliară ARGES
Biroul de Cadastru și Publicitate Imobiliară Campulung

A. Partea I. Descrierea imobilului

TEREN Necunoscut

Adresa: Loc. Suslanesti, Jud. Arges

Nr. Crt	Nr cadastral Nr. topografic	Suprafața* (mp)	Observații / Referințe
A1		298	Sector cadastral:33 Teren imprejmuit;

B. Partea II. Proprietari și acte

Inscrieri privitoare la dreptul de proprietate și alte drepturi reale		Referințe
/		
Act Administrativ nr. 4926, din 11/11/2024 emis de PRIMĂRIA COMUNEI MIOARELE;		
B1	Inscrierea posesiei, drept de PROPRIETATE, dobandit prin Lege, cota actuala 1/1, cota initiala 1/1 1) NEIDENTIFICAT NEIDENTIFICAT	A1
Act Normativ nr. 7, din 13/03/1996 emis de PARLAMENTUL ROMÂNIEI (art.13);		
B2	Se notează mențiunea de proprietar neidentificat	A1

C. Partea III. SARCINI .

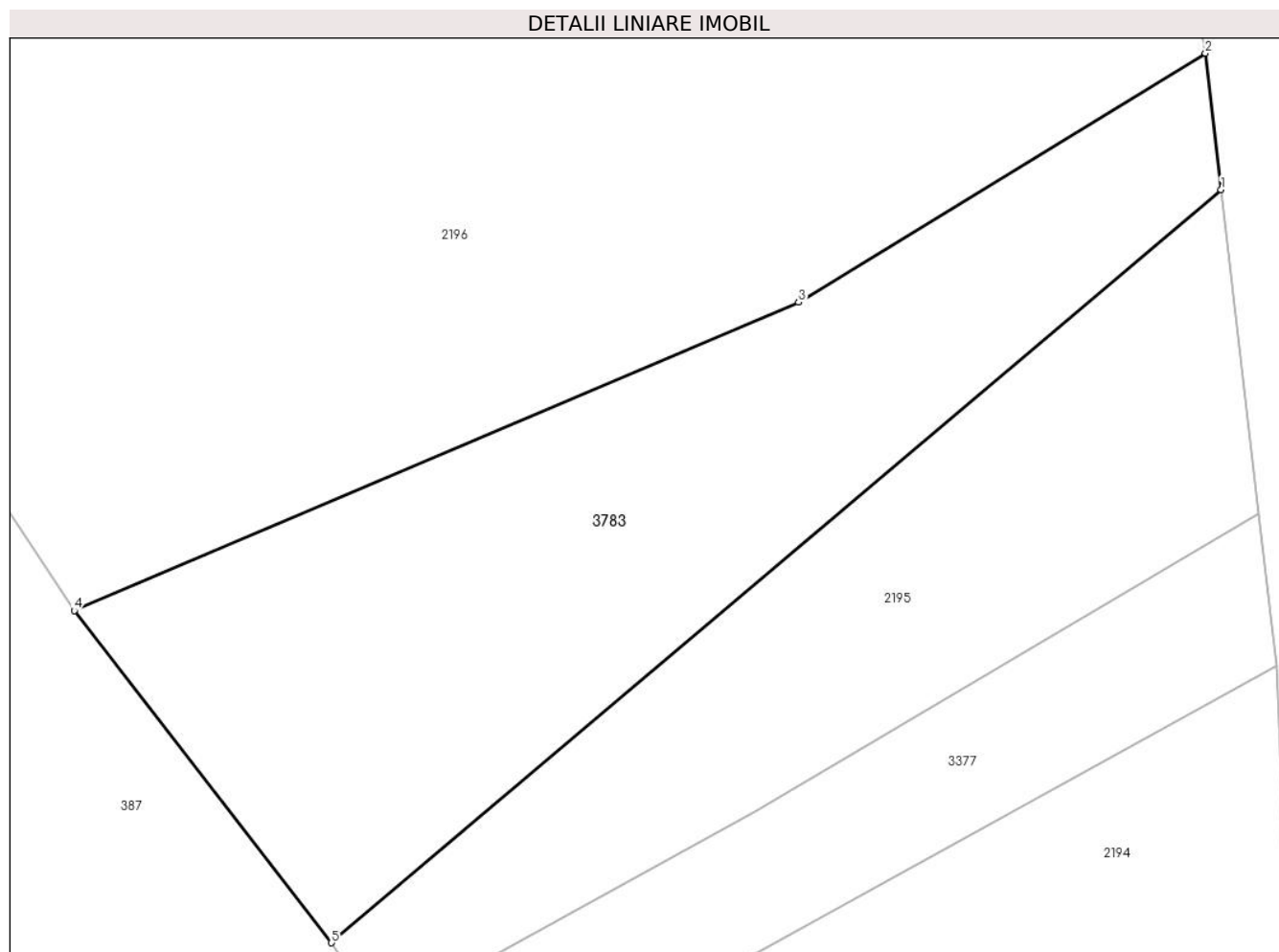
Inscrieri privind dezmembramintele dreptului de proprietate, drepturi reale de garanție și sarcini	Referințe
NU SUNT	

Anexa Nr. 1 La Partea I

Teren

Nr cadastral	Suprafața (mp)*	Observații / Referințe
	298	

* Suprafața este determinată în planul de proiecție Stereo 70.



Date referitoare la teren

Crt	Categorie folosință	Intra vilan	Suprafața (mp)	Tarla	Parcelă	Nr. topo	Observații / Referințe
1	faneata	DA	238	-	-	-	
2	faneata	NU	60	-	-	-	

Lungime Segmente

1) Valorile lungimilor segmentelor sunt obținute din proiecție în plan.

Punct început	X / Y	Punct sfârșit	X / Y	Lungime segment (** (m)
1	509.482,105 414.817,815	2	509.481,605 414.822,122	4.336
2	509.481,605 414.822,122	3	509.468,751 414.814,253	15.071
3	509.468,751 414.814,253	4	509.445,852 414.804,514	24.884
4	509.445,852 414.804,514	5	509.453,984 414.794,025	13.272

Punct început	X / Y	Punct sfârșit	X / Y	Lungime segment (** (m)
5	509.453,984 414.794,025	1	509.482,105 414.817,815	36.834

** Lungimile segmentelor sunt determinate în planul de proiecție Stereo 70 și sunt rotunjite la 1 milimetru.

*** Distanța dintre puncte este formată din segmente cumulate ce sunt mai mici decât valoarea 1 milimetru.

**DATE DESPRE IMOBILUL NR. 3784**

Oficiul de Cadastru și Publicitate Imobiliară ARGES
Biroul de Cadastru și Publicitate Imobiliară Campulung

A. Partea I. Descrierea imobilului

TEREN Extravilan

Adresa: Jud. Arges

Nr. Crt	Nr cadastral Nr. topografic	Suprafața* (mp)	Observații / Referințe
A1		10.253	Sector cadastral:0 Teren imprejmuit;

B. Partea II. Proprietari și acte

Inscrieri privitoare la dreptul de proprietate și alte drepturi reale		Referințe
/		
Act Administrativ nr. 4926, din 11/11/2024 emis de PRIMĂRIA COMUNEI MIOARELE;		
B1	Inscrierea posesiei, drept de PROPRIETATE, dobandit prin Lege, cota actuala 1/1, cota initiala 1/1 1) NEIDENTIFICAT NEIDENTIFICAT	A1
Act Normativ nr. 7, din 13/03/1996 emis de PARLAMENTUL ROMÂNIEI (art.13);		
B2	Se notează mențiunea de proprietar neidentificat	A1

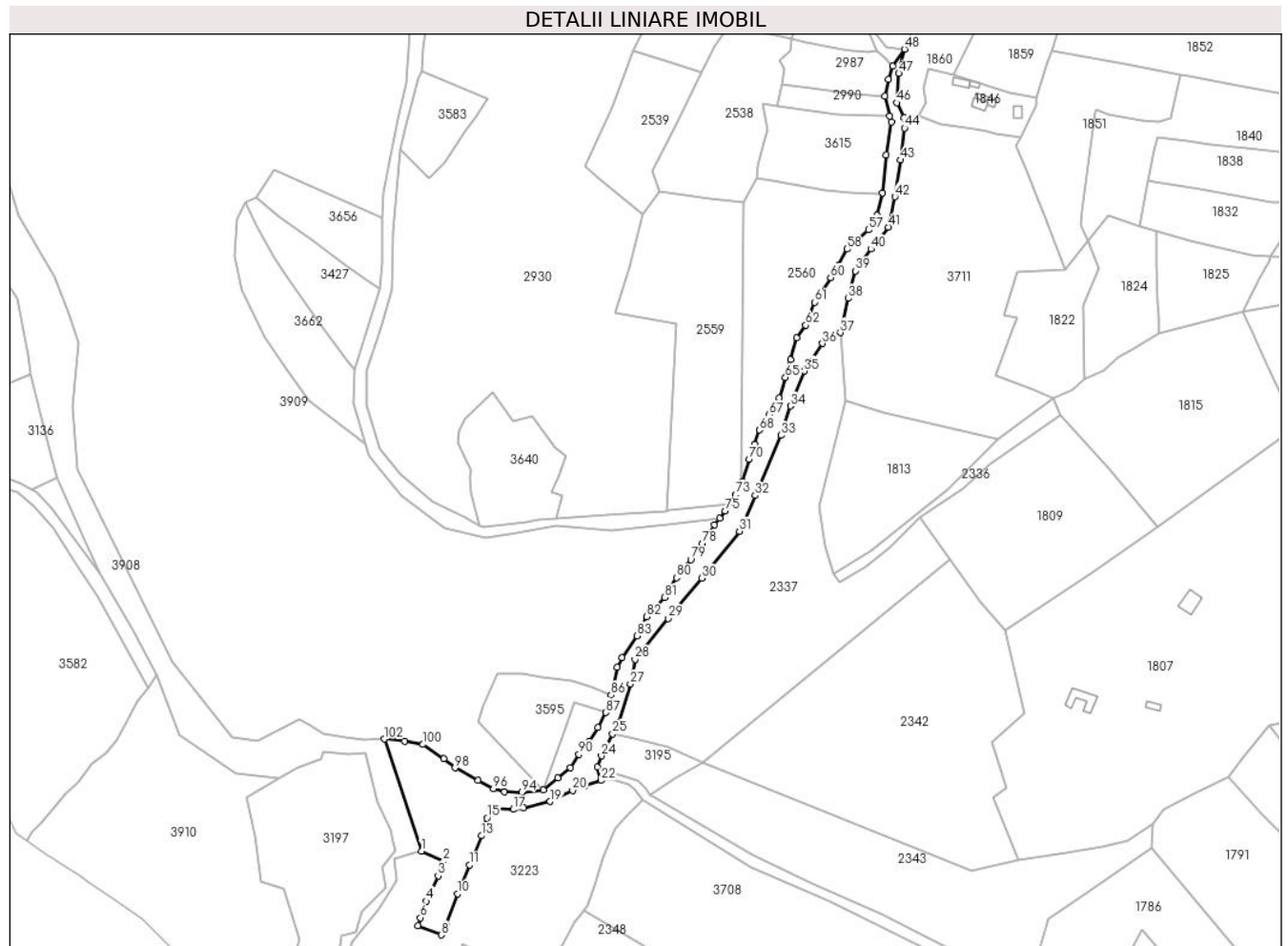
C. Partea III. SARCINI .

Inscrieri privind dezmembramintele dreptului de proprietate, drepturi reale de garanție și sarcini	Referințe
NU SUNT	

Teren

Nr cadastral	Suprafața (mp)*	Observații / Referințe
	10.253	

* Suprafața este determinată în planul de proiecție Stereo 70.



Date referitoare la teren

Crt	Categorie folosință	Intravilan	Suprafața (mp)	Tarla	Parcelă	Nr. topo	Observații / Referințe
1	ape curgătoare	NU	10.253	-	-	-	

Lungime Segmente

1) Valorile lungimilor segmentelor sunt obținute din proiecție în plan.

Punct început	X / Y	Punct sfârșit	X / Y	Lungime segment	Punct început	X / Y	Punct sfârșit	X / Y	Lungime segment	Punct început	X / Y	Punct sfârșit	X / Y	Lungime segment
1	506.964,186 412.874,198	2	506.978,083 412.867,848	15.279	2	506.978,083 412.867,848	3	506.974,734 412.858,595	9.84	3	506.974,734 412.858,595	4	506.967,479 412.842,699	17.473
4	506.967,479 412.842,699	5	506.965,63 412.837,534	5.486	5	506.965,63 412.837,534	6	506.963,672 412.832,273	5.614	6	506.963,672 412.832,273	7	506.961,903 412.827,24	5.335
7	506.961,903 412.827,24	8	506.976,684 412.821,511	15.852	8	506.976,684 412.821,511	9	506.979,851 412.827,69	6.943	9	506.979,851 412.827,69	10	506.987,117 412.847,439	21.043
10	506.987,117 412.847,439	11	506.994,379 412.865,452	19.422	11	506.994,379 412.865,452	12	506.996,811 412.870,74	5.82	12	506.996,811 412.870,74	13	507.001,936 412.883,837	14.064
13	507.001,936 412.883,837	14	507.004,173 412.890,912	7.42	14	507.004,173 412.890,912	15	507.005,555 412.894,921	4.241	15	507.005,555 412.894,921	16	507.008,157 412.901,258	6.85

Punct început	X / Y	Punct sfârșit	X / Y	Lungime segment	Punct început	X / Y	Punct sfârșit	X / Y	Lungime segment	Punct început	X / Y	Punct sfârșit	X / Y	Lungime segment
16	507.008,157 412.901,258	17	507.021,941 412.900,39	13.811	17	507.021,941 412.900,39	18	507.028,583 412.901,352	6.711	18	507.028,583 412.901,352	19	507.045,147 412.905,341	17.038
19	507.045,147 412.905,341	20	507.059,396 412.912,28	15.849	20	507.059,396 412.912,28	21	507.067,014 412.915,441	8.248	21	507.067,014 412.915,441	22	507.077,331 412.918,562	10.779
22	507.077,331 412.918,562	23	507.074,946 412.926,911	8.683	23	507.074,946 412.926,911	24	507.077,484 412.934,053	7.58	24	507.077,484 412.934,053	25	507.084,61 412.947,933	15.602
25	507.084,61 412.947,933	26	507.088,539 412.955,028	8.11	26	507.088,539 412.955,028	27	507.095,758 412.979,211	25.238	27	507.095,758 412.979,211	28	507.098,645 412.994,732	15.787
28	507.098,645 412.994,732	29	507.119,58 413.020,359	33.091	29	507.119,58 413.020,359	30	507.140,876 413.045,625	33.044	30	507.140,876 413.045,625	31	507.164,337 413.075,223	37.769
31	507.164,337 413.075,223	32	507.174,444 413.097,601	24.555	32	507.174,444 413.097,601	33	507.190,686 413.135,501	41.234	33	507.190,686 413.135,501	34	507.196,461 413.153,909	19.293
34	507.196,461 413.153,909	35	507.205,124 413.175,927	23.661	35	507.205,124 413.175,927	36	507.216,674 413.193,252	20.822	36	507.216,674 413.193,252	37	507.227,864 413.200,11	13.124
37	507.227,864 413.200,11	38	507.232,917 413.221,586	22.062	38	507.232,917 413.221,586	39	507.237,248 413.238,912	17.859	39	507.237,248 413.238,912	40	507.247,174 413.252,628	16.931
40	507.247,174 413.252,628	41	507.258,003 413.266,343	17.475	41	507.258,003 413.266,343	42	507.262,154 413.285,474	19.576	42	507.262,154 413.285,474	43	507.265,673 413.308,574	23.367
43	507.265,673 413.308,574	44	507.268,199 413.328,697	20.281	44	507.268,199 413.328,697	45	507.268,106 413.335,005	6.309	45	507.268,106 413.335,005	46	507.263,536 413.344,498	10.536
46	507.263,536 413.344,498	47	507.264,659 413.363,027	18.563	47	507.264,659 413.363,027	48	507.268,287 413.378,225	15.625	48	507.268,287 413.378,225	49	507.260,851 413.367,693	12.893
49	507.260,851 413.367,693	50	507.258,259 413.359,112	8.964	50	507.258,259 413.359,112	51	507.255,929 413.348,745	10.626	51	507.255,929 413.348,745	52	507.259,092 413.336,352	12.79
52	507.259,092 413.336,352	53	507.259,98 413.332,501	3.952	53	507.259,98 413.332,501	54	507.256,735 413.311,712	21.041	54	507.256,735 413.311,712	55	507.254,538 413.287,806	24.007
55	507.254,538 413.287,806	56	507.250,903 413.273,873	14.399	56	507.250,903 413.273,873	57	507.245,609 413.264,729	10.566	57	507.245,609 413.264,729	58	507.232,133 413.252,537	18.173
58	507.232,133 413.252,537	59	507.226,679 413.242,591	11.343	59	507.226,679 413.242,591	60	507.221,867 413.234,57	9.354	60	507.221,867 413.234,57	61	507.211,6 413.219,17	18.509
61	507.211,6 413.219,17	62	507.206,145 413.204,732	15.434	62	507.206,145 413.204,732	63	507.200,531 413.196,711	9.79	63	507.200,531 413.196,711	64	507.196,52 413.183,075	14.214
64	507.196,52 413.183,075	65	507.193,312 413.171,846	11.678	65	507.193,312 413.171,846	66	507.189,462 413.159,012	13.399	66	507.189,462 413.159,012	67	507.182,884 413.148,424	12.465
67	507.182,884 413.148,424	68	507.176,985 413.138,853	11.243	68	507.176,985 413.138,853	69	507.173,81 413.129,989	9.415	69	507.173,81 413.129,989	70	507.170,503 413.120,464	10.083
70	507.170,503 413.120,464	71	507.166,269 413.106,309	14.775	71	507.166,269 413.106,309	72	507.165,451 413.104,772	1.741	72	507.165,451 413.104,772	73	507.161,904 413.098,107	7.55
73	507.161,904 413.098,107	74	507.158,347 413.092,402	6.723	74	507.158,347 413.092,402	75	507.155,554 413.087,92	5.281	75	507.155,554 413.087,92	76	507.151,864 413.083,38	5.85
76	507.151,864 413.083,38	77	507.148,674 413.079,454	5.059	77	507.148,674 413.079,454	78	507.141,002 413.067,547	14.165	78	507.141,002 413.067,547	79	507.133,725 413.057,361	12.518
79	507.133,725 413.057,361	80	507.124,73 413.045,984	14.503	80	507.124,73 413.045,984	81	507.117,321 413.033,548	14.476	81	507.117,321 413.033,548	82	507.105,944 413.021,51	16.564
82	507.105,944 413.021,51	83	507.099,859 413.009,471	13.489	83	507.099,859 413.009,471	84	507.090,598 412.995,713	16.585	84	507.090,598 412.995,713	85	507.087,423 412.989,628	6.864
85	507.087,423 412.989,628	86	507.083,632 412.972,209	17.827	86	507.083,632 412.972,209	87	507.080,176 412.961,271	11.471	87	507.080,176 412.961,271	88	507.075,212 412.951,909	10.597
88	507.075,212 412.951,909	89	507.069,838 412.943,006	10.399	89	507.069,838 412.943,006	90	507.063,341 412.935,065	10.26	90	507.063,341 412.935,065	91	507.057,887 412.926,643	10.034
91	507.057,887 412.926,643	92	507.050,026 412.920,387	10.047	92	507.050,026 412.920,387	93	507.041,105 412.912,56	11.868	93	507.041,105 412.912,56	94	507.027,327 412.911,082	13.857
94	507.027,327 412.911,082	95	507.016,515 412.911,443	10.818	95	507.016,515 412.911,443	96	507.009,636 412.913,56	7.197	96	507.009,636 412.913,56	97	506.999,978 412.918,719	10.95
97	506.999,978 412.918,719	98	506.985,294 412.926,524	16.629	98	506.985,294 412.926,524	99	506.978,15 412.932,213	9.132	99	506.978,15 412.932,213	100	506.965,186 412.941,209	15.78
100	506.965,186 412.941,209	101	506.953,676 412.943,193	11.68	101	506.953,676 412.943,193	102	506.940,976 412.944,648	12.783	102	506.940,976 412.944,648	1	506.964,186 412.874,198	74.175

** Lungimile segmentelor sunt determinate în planul de proiecție Stereo 70 și sunt rotunjite la 1 milimetru.

*** Distanța dintre puncte este formată din segmente cumulate ce sunt mai mici decât valoarea 1 milimetru.



DATE DESPRE IMOBILUL NR. 3785

Oficiul de Cadastru și Publicitate Imobiliară ARGES
Biroul de Cadastru și Publicitate Imobiliară Campulung

A. Partea I. Descrierea imobilului

TEREN Necunoscut

Adresa: Loc. Cocenesti, Jud. Arges

Nr. Crt	Nr cadastral Nr. topografic	Suprafața* (mp)	Observații / Referințe
A1		Din acte: 173.571 Masurata: 4.867	Sector cadastral:29 Teren imprejmuit;

Construcții

Crt	Nr cadastral Nr. topografic	Adresa	Observații / Referințe
A1.1		Loc. Cocenesti, Jud. Arges	Nr. niveluri:1; S. construita la sol:53 mp;

B. Partea II. Proprietari și acte

Inscrieri privitoare la dreptul de proprietate și alte drepturi reale		Referințe
/		
Act Normativ nr. 7, din 13/03/1996 emis de PARLAMENTUL ROMÂNIEI;		
B1	Intabulare, drept de PROPRIETATE, dobandit prin Lege, cota actuala 1/1, cota initiala 1/1 1) NEIDENTIFICAT NEIDENTIFICAT	A1
B2	Se notează posesia faptică în favoarea lui 1) OLTEANU GHEORGHE, Lipsă CNP. 2) OLTEANU ZAMFIRA, Lipsă CNP. 3) DURDUN ION, Lipsă CNP. 4) MITU MARIA, Lipsă CNP. 5) VISOIU IRINEL, Lipsă CNP. 6) VISOIU VICTORIA, Lipsă CNP. 7) SULCA ION-VALENTIN, Lipsă CNP. 8) ALBU DOREL, Lipsă CNP. 9) RADESCU MOISE, Lipsă CNP.	A1
Act Administrativ nr. 4926, din 11/11/2024 emis de PRIMĂRIA COMUNEI MIOARELE;		
B3	Intabulare, drept de PROPRIETATE, dobandit prin Construire, cota actuala 1/1, cota initiala 1/1 1) OLTEANU GHEORGHE, Lipsă CNP. 2) OLTEANU ZAMFIRA, Lipsă CNP. 3) DURDUN ION, Lipsă CNP. 4) MITU MARIA, Lipsă CNP. 5) VISOIU IRINEL, Lipsă CNP. 6) SULCA ION-VALENTIN, Lipsă CNP. 7) VISOIU VICTORIA, Lipsă CNP. 8) RADESCU MOISE, Lipsă CNP. 9) ALBU DOREL, Lipsă CNP.	A1.1

C. Partea III. SARCINI .

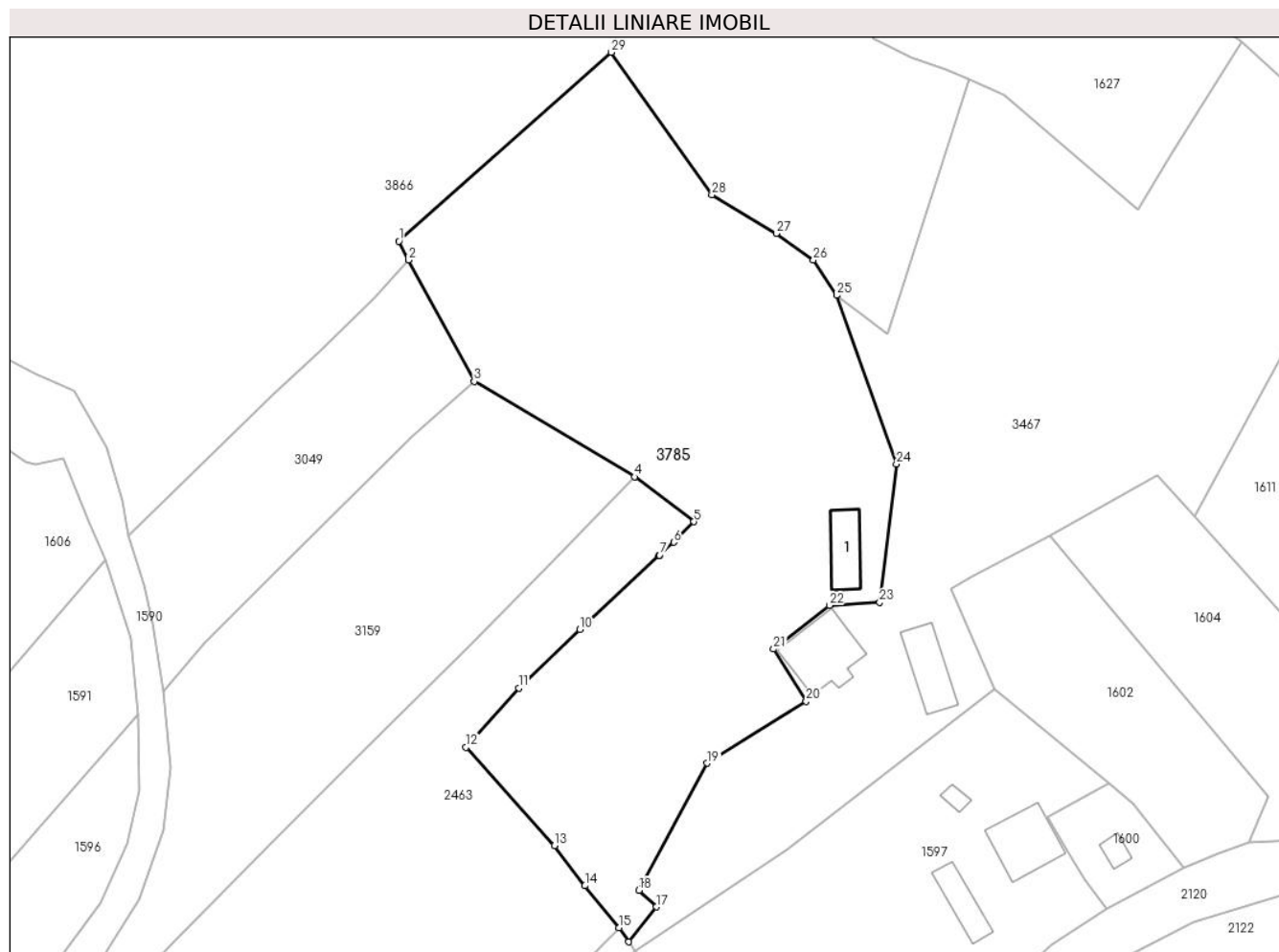
Inscrieri privind dezmembramentele dreptului de proprietate, drepturi reale de garanție și sarcini	Referințe
NU SUNT	

Anexa Nr. 1 La Partea I

Teren

Nr cadastral	Suprafața (mp)*	Observații / Referințe
	Din acte: 173.571 Masurata: 4.867	

* Suprafața este determinată în planul de proiecție Stereo 70.



Date referitoare la teren

Crt	Categorie folosință	Intra vilan	Suprafața (mp)	Tarla	Parcelă	Nr. topo	Observații / Referințe
1	curți constructii	DA	400	-	-	-	
2	faneata	DA	1.941	-	-	-	
3	faneata	NU	2.526	-	-	-	

Date referitoare la construcții

Crt	Număr	Destinație construcție	Supraf. (mp)	Situație juridică	Observații / Referințe
A1.1		construcții anexa	53	Cu acte	Nr. niveluri:1; S. construita la sol:53 mp;

Lungime Segmente

1) Valorile lungimilor segmentelor sunt obținute din proiecție în plan.

Punct început	X / Y	Punct sfârșit	X / Y	Lungime segment (** (m)
1	507.818,463 413.881,612	2	507.819,92 413.878,772	3.192

Punct început	X / Y	Punct sfârșit	X / Y	Lungime segment (** (m)
2	507.819,92 413.878,772	3	507.829,926 413.860,283	21.023

Punct început	X / Y	Punct sfârșit	X / Y	Lungime segment (** (m)
3	507.829,926 413.860,283	4	507.854,36 413.845,793	28.407
5	507.863,346 413.838,974	6	507.860,297 413.835,845	4.369
7	507.858,134 413.833,882	8	507.858,074 413.833,823	0.084
9	507.858,018 413.833,768	10	507.846,018 413.822,58	16.406
11	507.836,697 413.813,645	12	507.828,691 413.804,643	12.047
13	507.842,152 413.789,697	14	507.846,775 413.783,611	7.643
15	507.851,956 413.777,237	16	507.853,458 413.775,073	2.634
17	507.857,638 413.780,394	18	507.855,005 413.782,905	3.638
19	507.865,407 413.802,242	20	507.880,435 413.811,653	17.732
21	507.875,474 413.819,604	22	507.883,973 413.826,243	10.785
23	507.891,632 413.826,68	24	507.894,186 413.847,763	21.237
25	507.885,056 413.873,385	26	507.881,565 413.878,767	6.415
27	507.875,875 413.882,779	28	507.866,1 413.888,688	11.422
29	507.850,78 413.910,354	1	507.818,463 413.881,612	43.249

Punct început	X / Y	Punct sfârșit	X / Y	Lungime segment (** (m)
4	507.854,36 413.845,793	5	507.863,346 413.838,974	11.28
6	507.860,297 413.835,845	7	507.858,134 413.833,882	2.921
8	507.858,074 413.833,823	9	507.858,018 413.833,768	0.078
10	507.846,018 413.822,58	11	507.836,697 413.813,645	12.912
12	507.828,691 413.804,643	13	507.842,152 413.789,697	20.114
14	507.846,775 413.783,611	15	507.851,956 413.777,237	8.214
16	507.853,458 413.775,073	17	507.857,638 413.780,394	6.766
18	507.855,005 413.782,905	19	507.865,407 413.802,242	21.957
20	507.880,435 413.811,653	21	507.875,474 413.819,604	9.372
22	507.883,973 413.826,243	23	507.891,632 413.826,68	7.671
24	507.894,186 413.847,763	25	507.885,056 413.873,385	27.2
26	507.881,565 413.878,767	27	507.875,875 413.882,779	6.962
28	507.866,1 413.888,688	29	507.850,78 413.910,354	26.535

** Lungimile segmentelor sunt determinate în planul de proiecție Stereo 70 și sunt rotunjite la 1 milimetru.

*** Distanța dintre puncte este formată din segmente cumulate ce sunt mai mici decât valoarea 1 milimetru.

**DATE DESPRE IMOBILUL NR. 3786**

Oficiul de Cadastru și Publicitate Imobiliară ARGES
Biroul de Cadastru și Publicitate Imobiliară Campulung

A. Partea I. Descrierea imobilului

TEREN Extravilan

Adresa: Jud. Arges

Nr. Crt	Nr cadastral Nr. topografic	Suprafața* (mp)	Observații / Referințe
A1		5.397	Sector cadastral:0 Teren neimprejmuit;

B. Partea II. Proprietari și acte

Inscrieri privitoare la dreptul de proprietate și alte drepturi reale		Referințe
/		
Act Administrativ nr. 4926, din 11/11/2024 emis de PRIMĂRIA COMUNEI MIOARELE;		
B1	Inscrierea posesiei, drept de PROPRIETATE, dobandit prin Lege, cota actuala 1/1, cota initiala 1/1 1) NEIDENTIFICAT NEIDENTIFICAT	A1
Act Normativ nr. 7, din 13/03/1996 emis de PARLAMENTUL ROMÂNIEI (art.13);		
B2	Se notează mențiunea de proprietar neidentificat	A1

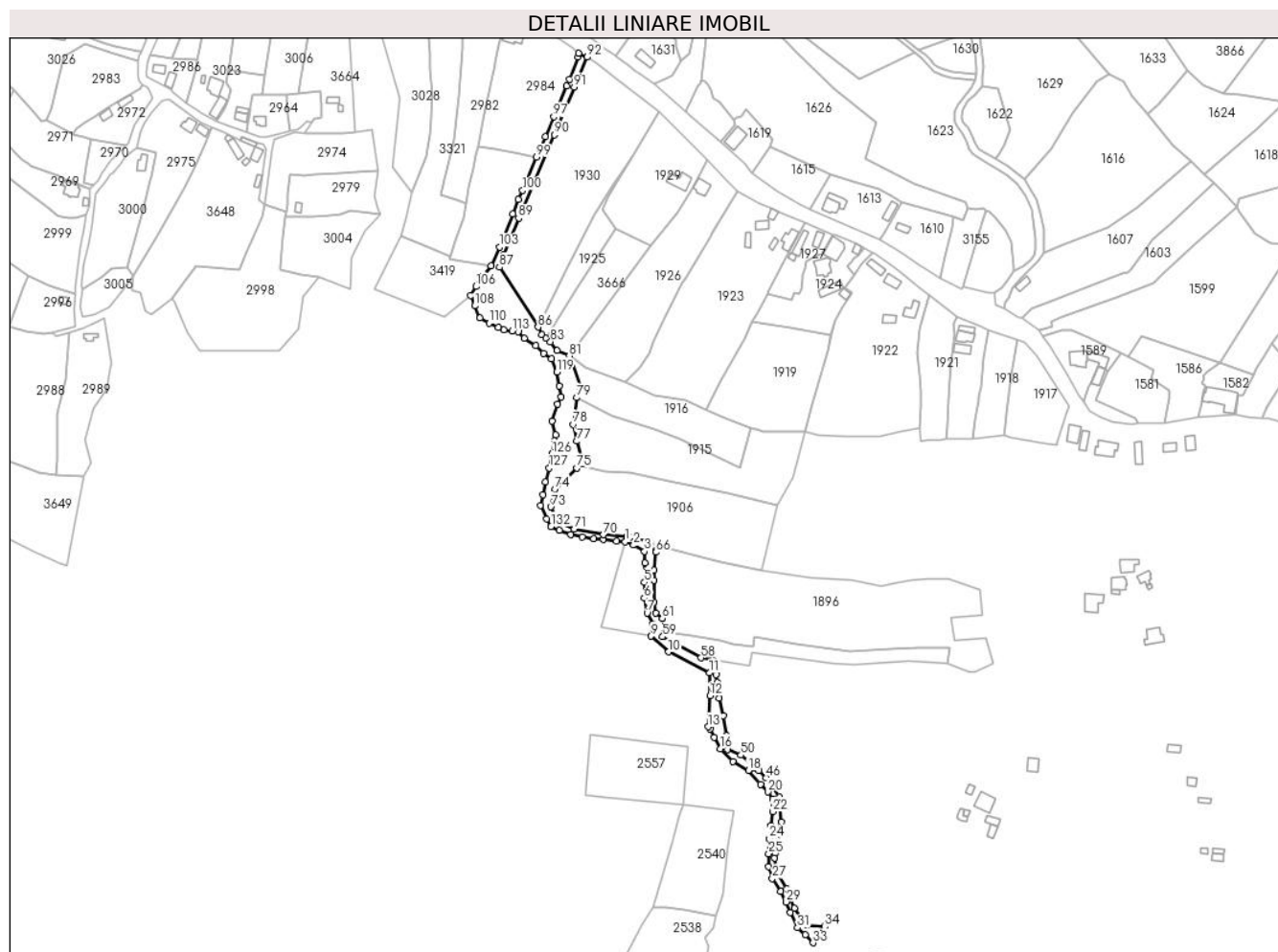
C. Partea III. SARCINI .

Inscrieri privind dezmembramintele dreptului de proprietate, drepturi reale de garanție și sarcini	Referințe
NU SUNT	

Teren

Nr cadastral	Suprafața (mp)*	Observații / Referințe
	5.397	

* Suprafața este determinată în planul de proiecție Stereo 70.



Date referitoare la teren

Crt	Categorie folosință	Intravilan	Suprafața (mp)	Tarla	Parcelă	Nr. topo	Observații / Referințe
1	drum	NU	5.397	-	-	-	

Lungime Segmente

1) Valorile lungimilor segmentelor sunt obținute din proiecție în plan.

Punct început	X / Y	Punct sfârșit	X / Y	Lungime segment
1	507.138,101 413.629,432	2	507.143,581 413.627,359	5.859
4	507.151,041 413.615,809	5	507.150,64 413.602,975	12.84
7	507.152,485 413.582,923	8	507.156,255 413.575,864	8.003
10	507.166,353 413.557,607	11	507.193,151 413.543,861	30.118
13	507.192,214 413.508,788	14	507.193,57 413.507,125	2.146
16	507.200,268 413.494,321	17	507.208,431 413.486,109	11.579
2	507.143,581 413.627,359	3	507.150,72 413.623,188	8.268
5	507.150,64 413.602,975	6	507.150,56 413.592,789	10.186
8	507.156,255 413.575,864	9	507.155,038 413.567,92	8.037
11	507.193,151 413.543,861	12	507.193,552 413.529,022	14.844
14	507.193,57 413.507,125	15	507.196,3 413.501,862	5.929
17	507.208,431 413.486,109	18	507.218,598 413.480,091	11.815
3	507.150,72 413.623,188	4	507.151,041 413.615,809	7.386
6	507.150,56 413.592,789	7	507.152,485 413.582,923	10.052
9	507.155,038 413.567,92	10	507.166,353 413.557,607	15.31
12	507.193,552 413.529,022	13	507.192,214 413.508,788	20.278
15	507.196,3 413.501,862	16	507.200,268 413.494,321	8.521
18	507.218,598 413.480,091	19	507.226,473 413.471,235	11.851

Punct început	X / Y	Punct sfârșit	X / Y	Lungime segment	Punct început	X / Y	Punct sfârșit	X / Y	Lungime segment	Punct început	X / Y	Punct sfârșit	X / Y	Lungime segment
19	507.226,473 413.471,235	20	507.231,277 413.466,143	7.0	20	507.231,277 413.466,143	21	507.234,447 413.461,531	5.596	21	507.234,447 413.461,531	22	507.234,543 413.453,364	8.168
22	507.234,543 413.453,364	23	507.233,487 413.444,333	9.093	23	507.233,487 413.444,333	24	507.232,334 413.435,686	8.724	24	507.232,334 413.435,686	25	507.231,853 413.425,886	9.812
25	507.231,853 413.425,886	26	507.231,853 413.417,239	8.647	26	507.231,853 413.417,239	27	507.234,255 413.409,649	7.961	27	507.234,255 413.409,649	28	507.239,828 413.401,291	10.046
28	507.239,828 413.401,291	29	507.243,383 413.394,373	7.778	29	507.243,383 413.394,373	30	507.246,073 413.387,456	7.422	30	507.246,073 413.387,456	31	507.250,737 413.377,456	11.034
31	507.250,737 413.377,456	32	507.255,768 413.373,024	6.705	32	507.255,768 413.373,024	33	507.260,851 413.367,693	7.366	33	507.260,851 413.367,693	34	507.268,287 413.378,225	12.893
34	507.268,287 413.378,225	35	507.257,023 413.379,304	11.316	35	507.257,023 413.379,304	36	507.248,693 413.390,331	13.82	36	507.248,693 413.390,331	37	507.243,622 413.402,847	13.504
37	507.243,622 413.402,847	38	507.236,524 413.414,089	13.295	38	507.236,524 413.414,089	39	507.235,703 413.423,024	8.973	39	507.235,703 413.423,024	40	507.236,28 413.425,971	3.003
40	507.236,28 413.425,971	41	507.236,519 413.431,502	5.536	41	507.236,519 413.431,502	42	507.239,278 413.439,895	8.835	42	507.239,278 413.439,895	43	507.240,237 413.446,609	6.782
43	507.240,237 413.446,609	44	507.239,454 413.458,051	11.469	44	507.239,454 413.458,051	45	507.238,896 413.462,945	4.926	45	507.238,896 413.462,945	46	507.230,081 413.475,56	15.39
46	507.230,081 413.475,56	47	507.225,536 413.480,108	6.43	47	507.225,536 413.480,108	48	507.222,266 413.481,871	3.715	48	507.222,266 413.481,871	49	507.222,142 413.483,423	1.557
49	507.222,142 413.483,423	50	507.213,698 413.490,209	10.833	50	507.213,698 413.490,209	51	507.204,877 413.493,937	9.576	51	507.204,877 413.493,937	52	507.204,381 413.503,034	9.111
52	507.204,381 413.503,034	53	507.202,135 413.515,867	13.028	53	507.202,135 413.515,867	54	507.199,568 413.527,417	11.832	54	507.199,568 413.527,417	55	507.198,146 413.537,475	10.158
55	507.198,146 413.537,475	56	507.197,402 413.542,738	5.315	56	507.197,402 413.542,738	57	507.195,217 413.552,273	9.782	57	507.195,217 413.552,273	58	507.187,666 413.553,692	7.683
58	507.187,666 413.553,692	59	507.162,594 413.567,429	28.589	59	507.162,594 413.567,429	60	507.163,824 413.570,736	3.528	60	507.163,824 413.570,736	61	507.162,351 413.579,554	8.94
61	507.162,351 413.579,554	62	507.158,019 413.583,003	5.537	62	507.158,019 413.583,003	63	507.156,736 413.590,142	7.253	63	507.156,736 413.590,142	64	507.156,736 413.604,339	14.197
64	507.156,736 413.604,339	65	507.156,816 413.611,077	6.738	65	507.156,816 413.611,077	66	507.158,26 413.622,707	11.719	66	507.158,26 413.622,707	67	507.154,571 413.628,671	7.013
67	507.154,571 413.628,671	68	507.141,599 413.632,812	13.617	68	507.141,599 413.632,812	69	507.139,103 413.632,993	2.503	69	507.139,103 413.632,993	70	507.123,892 413.634,098	15.251
70	507.123,892 413.634,098	71	507.104,76 413.637,773	19.482	71	507.104,76 413.637,773	72	507.094,842 413.642,349	10.923	72	507.094,842 413.642,349	73	507.089,533 413.652,288	11.268
73	507.089,533 413.652,288	74	507.092,125 413.663,871	11.869	74	507.092,125 413.663,871	75	507.106,609 413.677,57	19.936	75	507.106,609 413.677,57	76	507.110,74 413.680,294	4.948
76	507.110,74 413.680,294	77	507.106,484 413.695,137	15.441	77	507.106,484 413.695,137	78	507.104,238 413.706,046	11.138	78	507.104,238 413.706,046	79	507.106,42 413.723,564	17.653
79	507.106,42 413.723,564	80	507.108,939 413.730,481	7.361	80	507.108,939 413.730,481	81	507.101,604 413.750,783	21.586	81	507.101,604 413.750,783	82	507.093,68 413.754,381	8.703
82	507.093,68 413.754,381	83	507.089,285 413.760,003	7.136	83	507.089,285 413.760,003	84	507.086,493 413.762,31	3.622	84	507.086,493 413.762,31	85	507.083,702 413.764,615	3.62
85	507.083,702 413.764,615	86	507.081,238 413.769,626	5.584	86	507.081,238 413.769,626	87	507.056,021 413.808,776	46.568	87	507.056,021 413.808,776	88	507.058,82 413.816,816	8.513
88	507.058,82 413.816,816	89	507.068,487 413.840,743	25.806	89	507.068,487 413.840,743	90	507.091,73 413.895,118	59.134	90	507.091,73 413.895,118	91	507.104,826 413.926,403	33.915
91	507.104,826 413.926,403	92	507.113,351 413.945,872	21.254	92	507.113,351 413.945,872	93	507.107,729 413.948,455	6.187	93	507.107,729 413.948,455	94	507.107,171 413.946,008	2.51
94	507.107,171 413.946,008	95	507.101,584 413.931,42	15.621	95	507.101,584 413.931,42	96	507.099,971 413.927,21	4.508	96	507.099,971 413.927,21	97	507.091,444 413.906,96	21.972
97	507.091,444 413.906,96	98	507.085,879 413.893,865	14.228	98	507.085,879 413.893,865	99	507.080,132 413.880,524	14.526	99	507.080,132 413.880,524	100	507.071,183 413.858,883	23.418
100	507.071,183 413.858,883	101	507.068,306 413.853,143	6.421	101	507.068,306 413.853,143	102	507.064,855 413.843,353	10.38	102	507.064,855 413.843,353	103	507.056,037 413.821,836	23.254
103	507.056,037 413.821,836	104	507.050,429 413.809,591	13.468	104	507.050,429 413.809,591	105	507.045,09 413.802,826	8.618	105	507.045,09 413.802,826	106	507.040,592 413.796,079	8.109
106	507.040,592 413.796,079	107	507.037,285 413.790,258	6.695	107	507.037,285 413.790,258	108	507.039,931 413.783,511	7.247	108	507.039,931 413.783,511	109	507.043,238 413.775,574	8.598
109	507.043,238 413.775,574	110	507.049,191 413.772,267	6.81	110	507.049,191 413.772,267	111	507.055,091 413.769,599	6.475	111	507.055,091 413.769,599	112	507.058,848 413.767,901	4.123
112	507.058,848 413.767,901	113	507.064,261 413.767,224	5.455	113	507.064,261 413.767,224	114	507.068,373 413.766,71	4.144	114	507.068,373 413.766,71	115	507.072,21 413.762,477	5.713
115	507.072,21 413.762,477	116	507.079,75 413.757,582	8.99	116	507.079,75 413.757,582	117	507.084,645 413.752,291	7.208	117	507.084,645 413.752,291	118	507.089,937 413.749,115	6.172

Punct început	X / Y	Punct sfârșit	X / Y	Lungime segment	Punct început	X / Y	Punct sfârșit	X / Y	Lungime segment	Punct început	X / Y	Punct sfârșit	X / Y	Lungime segment
118	507.089,937 413.749,115	119	507.093,509 413.740,384	9.433	119	507.093,509 413.740,384	120	507.094,964 413.731,256	9.243	120	507.094,964 413.731,256	121	507.096,274 413.723,903	7.469
121	507.096,274 413.723,903	122	507.093,854 413.719,225	5.267	122	507.093,854 413.719,225	123	507.090,193 413.708,227	11.591	123	507.090,193 413.708,227	124	507.092,848 413.699,339	9.276
124	507.092,848 413.699,339	125	507.091,921 413.695,273	4.17	125	507.091,921 413.695,273	126	507.090,334 413.686,938	8.485	126	507.090,334 413.686,938	127	507.088,349 413.677,546	9.599
127	507.088,349 413.677,546	128	507.085,836 413.668,55	9.34	128	507.085,836 413.668,55	129	507.084,381 413.660,083	8.591	129	507.084,381 413.660,083	130	507.082,661 413.653,204	7.091
130	507.082,661 413.653,204	131	507.086,894 413.644,34	9.823	131	507.086,894 413.644,34	132	507.089,672 413.639,446	5.627	132	507.089,672 413.639,446	133	507.095,096 413.636,8	6.035
133	507.095,096 413.636,8	134	507.102,637 413.634,286	7.949	134	507.102,637 413.634,286	135	507.109,913 413.632,566	7.477	135	507.109,913 413.632,566	136	507.117,586 413.631,64	7.729
136	507.117,586 413.631,64	137	507.123,936 413.631,111	6.372	137	507.123,936 413.631,111	138	507.132,403 413.629,788	8.57	138	507.132,403 413.629,788	1	507.138,101 413.629,432	5.709

** Lungimile segmentelor sunt determinate în planul de proiecție Stereo 70 și sunt rotunjite la 1 milimetru.

*** Distanța dintre puncte este formată din segmente cumulate ce sunt mai mici decât valoarea 1 milimetru.

**DATE DESPRE IMOBILUL NR. 3789**

Oficiul de Cadastru și Publicitate Imobiliară ARGES
Biroul de Cadastru și Publicitate Imobiliară Campulung

A. Partea I. Descrierea imobilului

TEREN Extravilan

Adresa: Jud. Arges

Nr. Crt	Nr cadastral Nr. topografic	Suprafața* (mp)	Observații / Referințe
A1		10.115	Sector cadastral:35 Teren neimprejmit;

B. Partea II. Proprietari și acte

Inscrieri privitoare la dreptul de proprietate și alte drepturi reale		Referințe
/		
Act Administrativ nr. 4926, din 11/11/2024 emis de PRIMĂRIA COMUNEI MIOARELE;		
B1	Inscrierea posesiei, drept de PROPRIETATE, dobandit prin Lege, cota actuala 1/1, cota initiala 1/1 1) NEIDENTIFICAT NEIDENTIFICAT	A1
Act Normativ nr. 7, din 13/03/1996 emis de PARLAMENTUL ROMÂNIEI (art.13);		
B2	Se notează mențiunea de proprietar neidentificat	A1

C. Partea III. SARCINI .

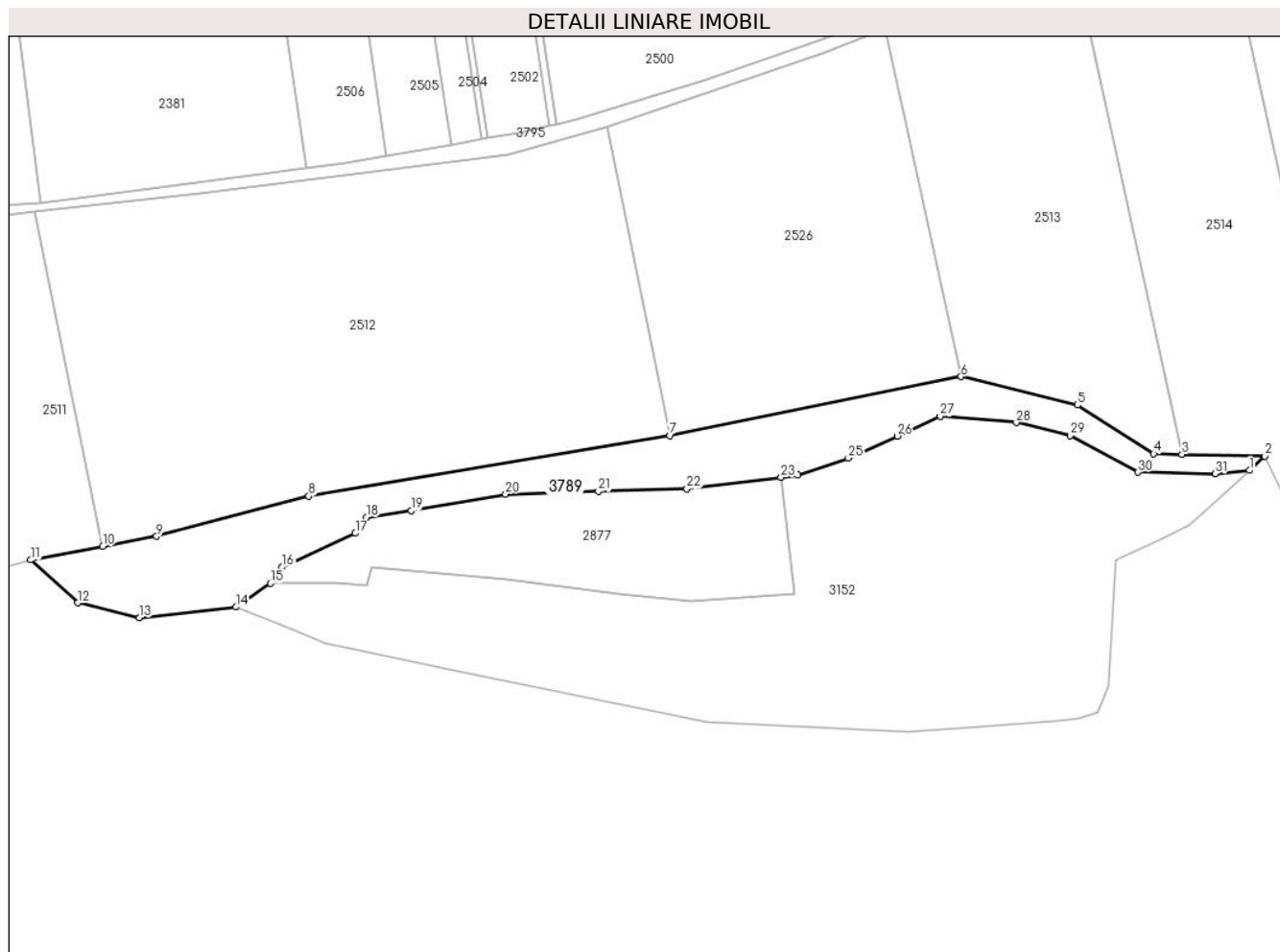
Inscrieri privind dezmembramintele dreptului de proprietate, drepturi reale de garanție și sarcini	Referințe
NU SUNT	

Anexa Nr. 1 La Partea I

Teren

Nr cadastral	Suprafața (mp)*	Observații / Referințe
	10.115	

* Suprafața este determinată în planul de proiecție Stereo 70.



Date referitoare la teren

Crt	Categorie folosință	Intravilan	Suprafața (mp)	Tarla	Parcelă	Nr. topo	Observații / Referințe
1	drum	NU	10.115	-	-	-	

Lungime Segmente

1) Valorile lungimilor segmentelor sunt obținute din proiecție în plan.

Punct început	X / Y	Punct sfârșit	X / Y	Lungime segment (** (m)
1	511.112,126 412.531,87	2	511.118,611 412.537,872	8.836
3	511.083,745 412.538,569	4	511.071,786 412.538,808	11.961
5	511.039,685 412.559,317	6	510.990,565 412.571,322	50.566
7	510.867,834 412.546,454	8	510.715,552 412.520,974	154.399
9	510.651,35 412.504,032	10	510.628,713 412.499,789	23.031

Punct început	X / Y	Punct sfârșit	X / Y	Lungime segment (** (m)
2	511.118,611 412.537,872	3	511.083,745 412.538,569	34.873
4	511.071,786 412.538,808	5	511.039,685 412.559,317	38.093
6	510.990,565 412.571,322	7	510.867,834 412.546,454	125.225
8	510.715,552 412.520,974	9	510.651,35 412.504,032	66.4
10	510.628,713 412.499,789	11	510.598,294 412.494,089	30.948

Punct început	X / Y	Punct sfârșit	X / Y	Lungime segment (** (m)
11	510.598,294 412.494,089	12	510.618,123 412.476,05	26.807
13	510.644,198 412.469,837	14	510.684,818 412.474,246	40.859
15	510.699,4 412.484,28	16	510.704,352 412.491,067	8.402
17	510.735,143 412.505,321	18	510.739,844 412.512,065	8.221
19	510.758,77 412.514,822	20	510.798,546 412.521,849	40.392
21	510.837,665 412.522,974	22	510.874,953 412.523,992	37.302
23	510.914,713 412.528,855	24	510.921,805 412.529,906	7.169
25	510.943,031 412.537,077	26	510.963,683 412.546,256	22.6
27	510.981,754 412.554,574	28	511.013,88 412.551,993	32.23
29	511.036,54 412.546,543	30	511.065,224 412.531,054	32.599
31	511.097,637 412.530,48	1	511.112,126 412.531,87	14.556

Punct început	X / Y	Punct sfârșit	X / Y	Lungime segment (** (m)
12	510.618,123 412.476,05	13	510.644,198 412.469,837	26.805
14	510.684,818 412.474,246	15	510.699,4 412.484,28	17.701
16	510.704,352 412.491,067	17	510.735,143 412.505,321	33.93
18	510.739,844 412.512,065	19	510.758,77 412.514,822	19.126
20	510.798,546 412.521,849	21	510.837,665 412.522,974	39.135
22	510.874,953 412.523,992	23	510.914,713 412.528,855	40.056
24	510.921,805 412.529,906	25	510.943,031 412.537,077	22.405
26	510.963,683 412.546,256	27	510.981,754 412.554,574	19.893
28	511.013,88 412.551,993	29	511.036,54 412.546,543	23.306
30	511.065,224 412.531,054	31	511.097,637 412.530,48	32.418

** Lungimile segmentelor sunt determinate în planul de proiecție Stereo 70 și sunt rotunjite la 1 milimetru.

*** Distanța dintre puncte este formată din segmente cumulate ce sunt mai mici decât valoarea 1 milimetru.

**DATE DESPRE IMOBILUL NR. 3790**

Oficiul de Cadastru și Publicitate Imobiliară ARGES
Biroul de Cadastru și Publicitate Imobiliară Campulung

A. Partea I. Descrierea imobilului

TEREN Extravilan

Adresa: Jud. Arges

Nr. Crt	Nr cadastral Nr. topografic	Suprafața* (mp)	Observații / Referințe
A1		766	Sector cadastral:35 Teren neimprejmuit;

B. Partea II. Proprietari și acte

Inscrieri privitoare la dreptul de proprietate și alte drepturi reale		Referințe
/		
Act Administrativ nr. 4926, din 11/11/2024 emis de PRIMĂRIA COMUNEI MIOARELE;		
B1	Inscrierea posesiei, drept de PROPRIETATE, dobandit prin Lege, cota actuala 1/1, cota initiala 1/1 1) NEIDENTIFICAT NEIDENTIFICAT	A1
Act Normativ nr. 7, din 13/03/1996 emis de PARLAMENTUL ROMÂNIEI (art.13);		
B2	Se notează mențiunea de proprietar neidentificat	A1

C. Partea III. SARCINI .

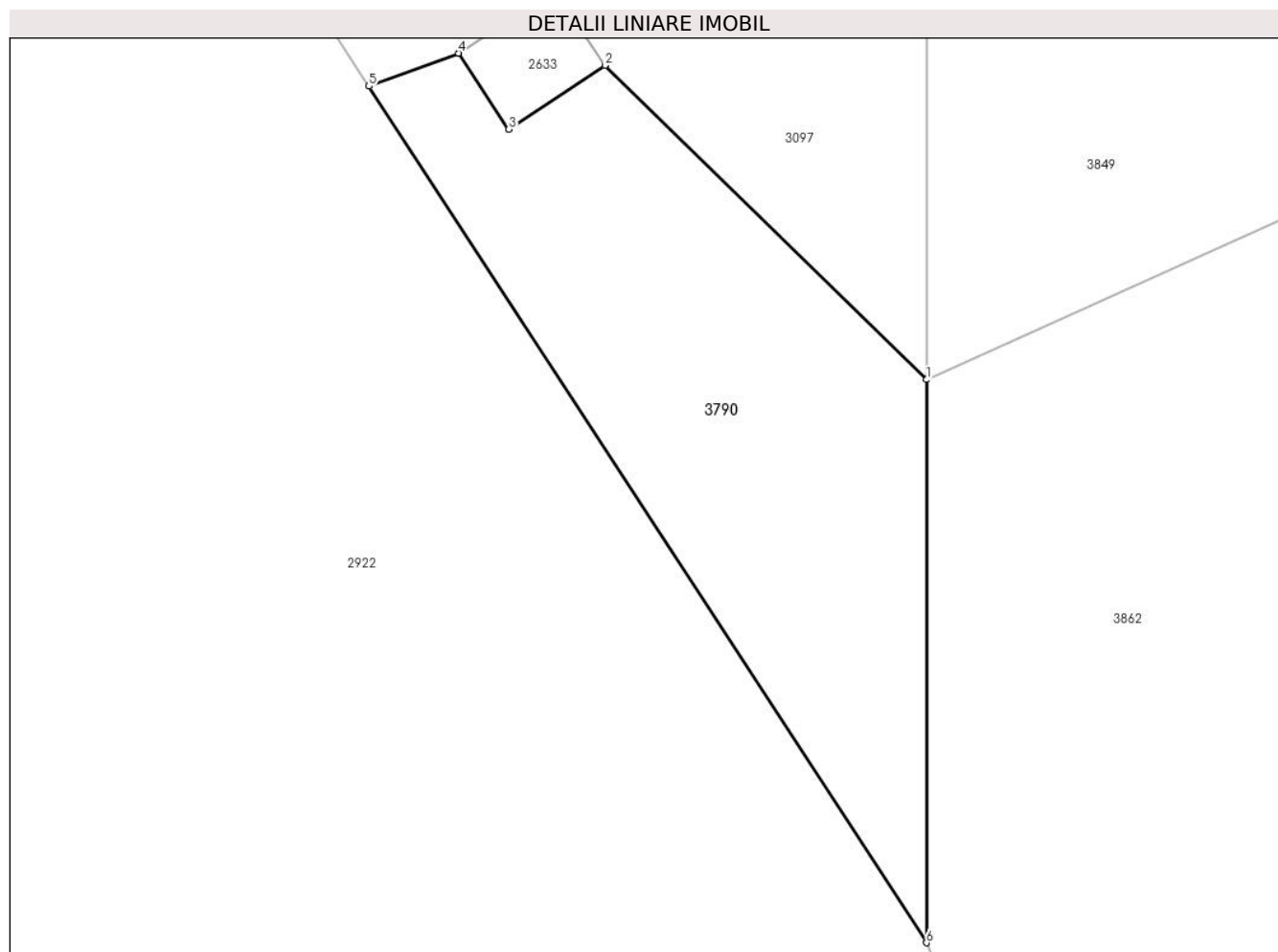
Inscrieri privind dezmembramintele dreptului de proprietate, drepturi reale de garanție și sarcini	Referințe
NU SUNT	

Anexa Nr. 1 La Partea I

Teren

Nr cadastral	Suprafața (mp)*	Observații / Referințe
	766	

* Suprafața este determinată în planul de proiecție Stereo 70.



Date referitoare la teren

Crt	Categorie folosință	Intra vilan	Suprafața (mp)	Tarla	Parcelă	Nr. topo	Observații / Referințe
1	faneata	NU	766	-	-	-	

Lungime Segmente

1) Valorile lungimilor segmentelor sunt obținute din proiecție în plan.

Punct început	X / Y	Punct sfârșit	X / Y	Lungime segment (** (m)
1	512.533,266 414.505,209	2	512.513,114 414.524,905	28.179
2	512.513,114 414.524,905	3	512.507,094 414.520,9	7.231
3	512.507,094 414.520,9	4	512.503,927 414.525,661	5.718
4	512.503,927 414.525,661	5	512.498,316 414.523,594	5.98
5	512.498,316 414.523,594	6	512.533,266 414.469,929	64.042

Punct început	X / Y	Punct sfârșit	X / Y	Lungime segment (** (m)
6	512.533,266 414.469,929	1	512.533,266 414.505,209	35.28

** Lungimile segmentelor sunt determinate în planul de proiecție Stereo 70 și sunt rotunjite la 1 milimetru.

*** Distanța dintre puncte este formată din segmente cumulate ce sunt mai mici decât valoarea 1 milimetru.

**DATE DESPRE IMOBILUL NR. 3791**

Oficiul de Cadastru și Publicitate Imobiliară ARGES
Biroul de Cadastru și Publicitate Imobiliară Campulung

A. Partea I. Descrierea imobilului

TEREN Extravilan

Adresa: Jud. Arges

Nr. Crt	Nr cadastral Nr. topografic	Suprafața* (mp)	Observații / Referințe
A1		65	Sector cadastral:7 Teren neimprejmuit;

Construcții

Crt	Nr cadastral Nr. topografic	Adresa	Observații / Referințe
A1.1	80517-C1	Jud. Arges	Nr. niveluri:1; S. construita la sol:65 mp; LEA 400 kV s.c. BRADU-BRASOV, stalp nr.210, metal, 1980

B. Partea II. Proprietari și acte

Inscrieri privitoare la dreptul de proprietate și alte drepturi reale		Referințe
4927 / 25/04/2014		
Act Normativ nr. 1009, din 09/11/2012 emis de Guvernul Romaniei (act normativ nr. 123/16-07-2012 emis de Parlamentul Romaniei; act normativ nr. 1705/21-12-2006 emis de Guvernul Romaniei; act normativ nr. 1427/18.11.2009 emis de Guvernul Romaniei;);		
B1	Intabulare, drept de PROPRIETATE, dobandit prin Lege, cota actuala 1/1, cota initiala 1/1 1) STATUL ROMAN-DOMENIUL PUBLIC, CIF:9999999999999, Lipsă CUI.	A1, A1.1
7882 / 27/06/2014		
Act Administrativ nr. 1, din 29/06/2004 emis de MINISTERUL ECONOMIEI SI COMERTULUI (act aditional nr. 7 din 14.02.2013 la contractul de concesiune nr. 1/29.06.2004);		
B2	Intabulare, drept de CONCESIUNE pe o perioada de 49 ani, incepand cu data de 29 iunie 2004 1) COMPANIA NATIONALA DE TRANSPORT AL ENERGIEI ELECTRICE TRANSELECTRICA SA, CIF: 13328043	A1, A1.1

C. Partea III. SARCINI .

Inscrieri privind dezmembramintele dreptului de proprietate, drepturi reale de garanție și sarcini	Referințe
NU SUNT	

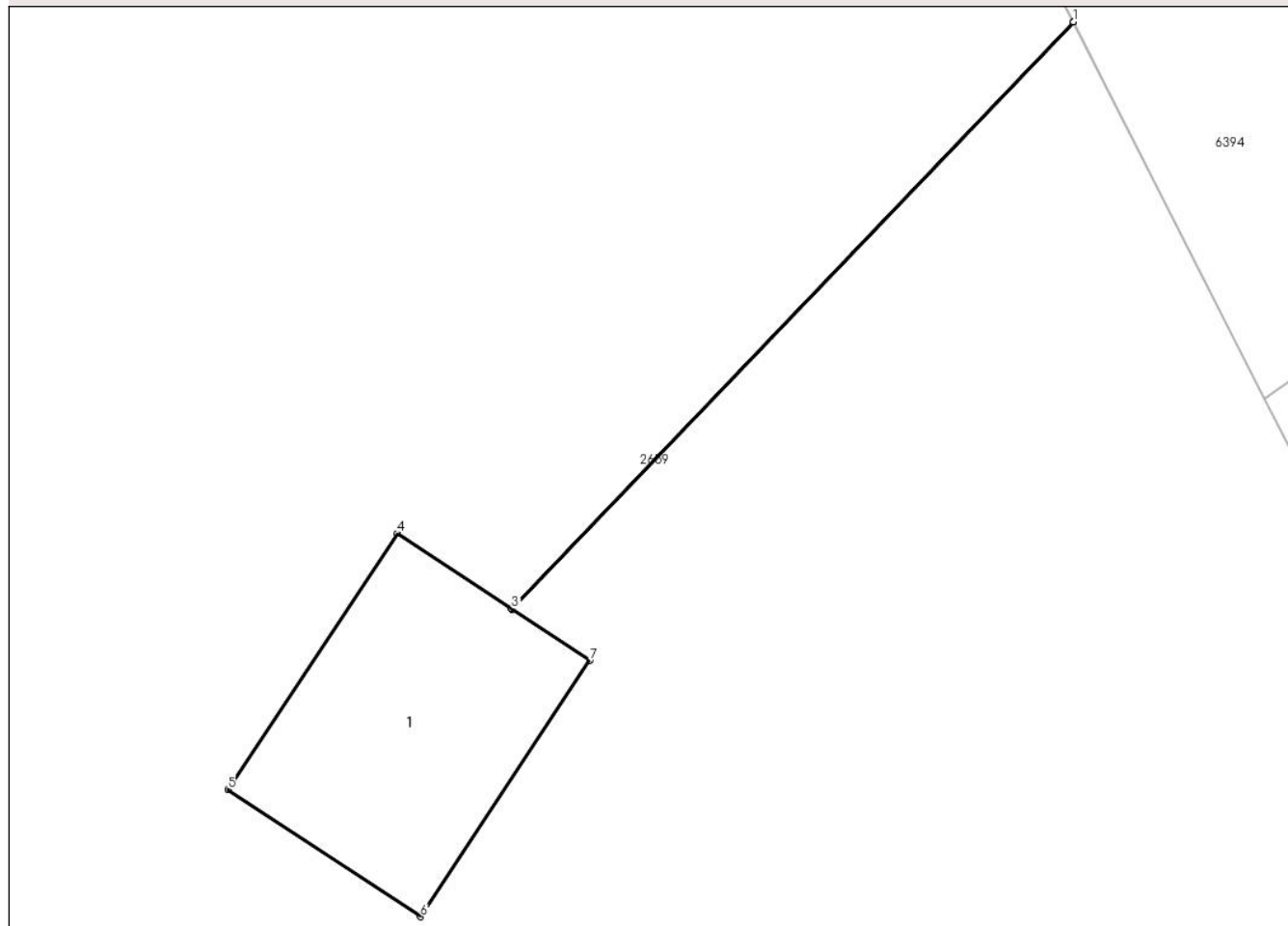
Anexa Nr. 1 La Partea I

Teren

Nr cadastral	Suprafața (mp)*	Observații / Referințe
	65	

* Suprafața este determinată în planul de proiecție Stereo 70.

DETALII LINIARE IMOBIL



Date referitoare la teren

Crt	Categorie folosință	Intra vilan	Suprafața (mp)	Tarla	Parcelă	Nr. topo	Observații / Referințe
1	curți constructii	NU	65	22	-	-	Teren cu stalp LEA

Date referitoare la construcții

Crt	Număr	Destinație construcție	Supraf. (mp)	Situație juridică	Observații / Referințe
A1.1	80517-C1	construcții industriale și edilitare	65	Cu acte	Nr. niveluri:1; S. construită la sol:65 mp; LEA 400 kV s.c. BRADU-BRASOV, stalp nr.210, metal, 1980

Lungime Segmente

1) Valorile lungimilor segmentelor sunt obținute din proiecție în plan.

Punct început	X / Y	Punct sfârșit	X / Y	Lungime segment (** (m)
1	511.316,902 416.067,177	2	511.316,9 416.067,18	0.004
2	511.316,9 416.067,18	3	511.299,842 416.049,355	24.672
3	511.299,842 416.049,355	4	511.296,368 416.051,65	4.164

Punct început	X / Y	Punct sfârșit	X / Y	Lungime segment (** (m)
4	511.296,368 416.051,65	5	511.291,228 416.043,87	9.325
5	511.291,228 416.043,87	6	511.297,071 416.040,01	7.003
6	511.297,071 416.040,01	7	511.302,211 416.047,79	9.325
7	511.302,211 416.047,79	8	511.299,845 416.049,353	2.836
8	511.299,845 416.049,353	1	511.316,902 416.067,177	24.671

** Lungimile segmentelor sunt determinate în planul de proiecție Stereo 70 și sunt rotunjite la 1 milimetru.

*** Distanța dintre puncte este formată din segmente cumulate ce sunt mai mici decât valoarea 1 milimetru.

**DATE DESPRE IMOBILUL NR. 3792**

Oficiul de Cadastru și Publicitate Imobiliară ARGES
Biroul de Cadastru și Publicitate Imobiliară Campulung

A. Partea I. Descrierea imobilului

TEREN Extravilan

Adresa: Jud. Arges

Nr. Crt	Nr cadastral Nr. topografic	Suprafața* (mp)	Observații / Referințe
A1		Din acte: 4.335 Masurata: 4.396	Sector cadastral:35 Teren neimprejmut;

B. Partea II. Proprietari și acte

Inscrieri privitoare la dreptul de proprietate și alte drepturi reale		Referințe
/		
Act Administrativ nr. 4926, din 11/11/2024 emis de PRIMĂRIA COMUNEI MIOARELE;		
B1	Inscrierea posesiei, drept de PROPRIETATE, dobandit prin Lege, cota actuala 1/1, cota initiala 1/1 1) NEIDENTIFICAT NEIDENTIFICAT	A1
Act Normativ nr. 7, din 13/03/1996 emis de PARLAMENTUL ROMÂNIEI (art.13);		
B2	Se notează mențiunea de proprietar neidentificat	A1

C. Partea III. SARCINI .

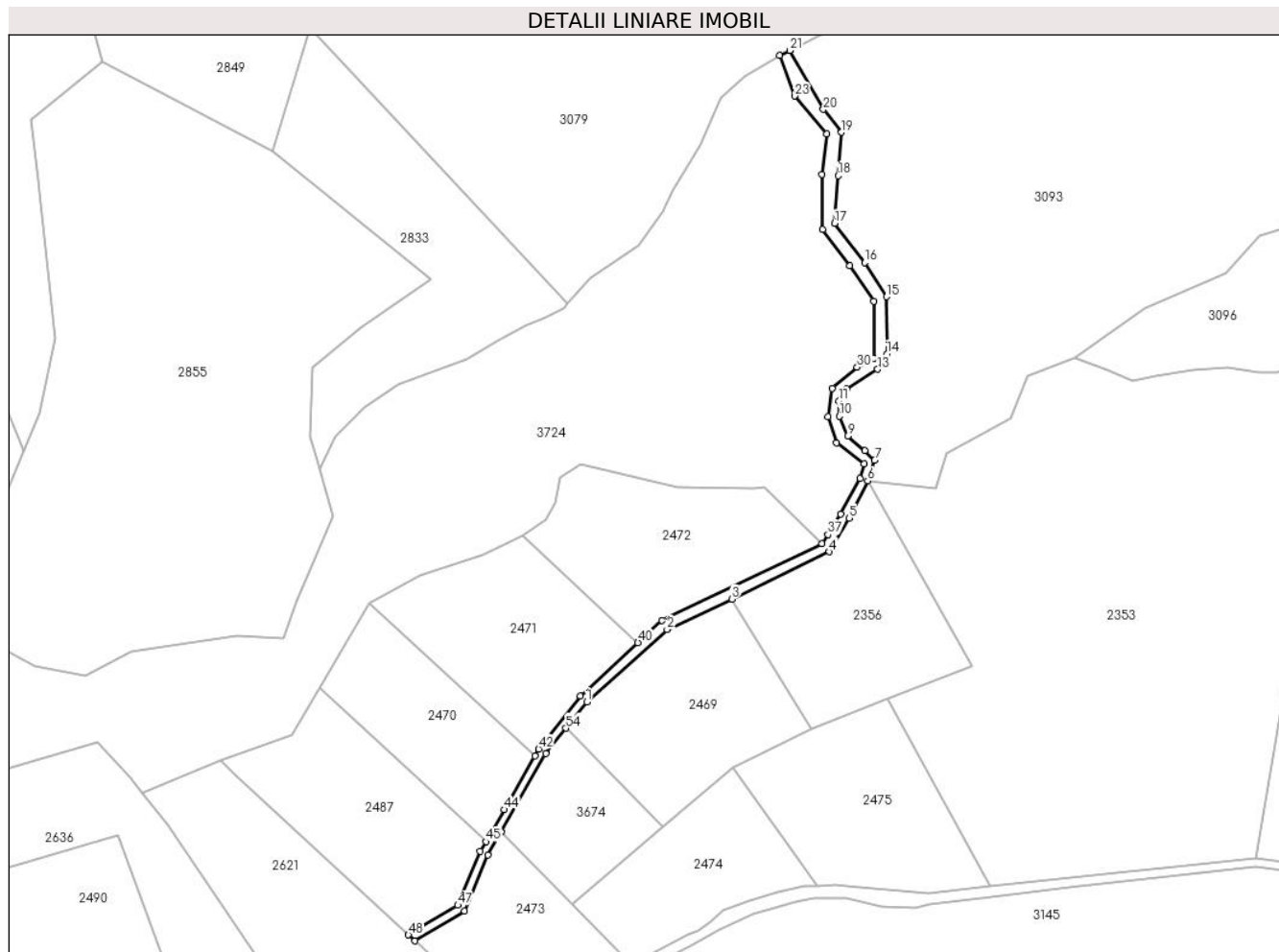
Inscrieri privind dezmembramintele dreptului de proprietate, drepturi reale de garanție și sarcini	Referințe
NU SUNT	

Anexa Nr. 1 La Partea I

Teren

Nr cadastral	Suprafața (mp)*	Observații / Referințe
	Din acte: 4.335 Masurata: 4.396	

* Suprafața este determinată în planul de proiecție Stereo 70.



Date referitoare la teren

Crt	Categorie folosință	Intra vilan	Suprafața (mp)	Tarla	Parcelă	Nr. topo	Observații / Referințe
1	drum	NU	4.396	-	-	-	

Lungime Segmente

1) Valorile lungimilor segmentelor sunt obținute din proiecție în plan.

Punct început	X / Y	Punct sfârșit	X / Y	Lungime segment	Punct început	X / Y	Punct sfârșit	X / Y	Lungime segment	Punct început	X / Y	Punct sfârșit	X / Y	Lungime segment
1	511.237,017 413.669,109	2	511.284,237 413.711,736	63.61 4	2	511.284,237 413.711,736	3	511.322,367 413.729,525	42.07 5	3	511.322,367 413.729,525	4	511.379,563 413.757,273	63.57 1
4	511.379,563 413.757,273	5	511.391,337 413.776,923	22.90 7	5	511.391,337 413.776,923	6	511.402,109 413.798,96	24.52 9	6	511.402,109 413.798,96	7	511.406,116 413.811,037	12.72 4
7	511.406,116 413.811,037	8	511.400,307 413.816,604	8.046	8	511.400,307 413.816,604	9	511.390,385 413.825,316	13.20 4	9	511.390,385 413.825,316	10	511.385,544 413.836,933	12.58 5
10	511.385,544 413.836,933	11	511.385,302 413.845,888	8.958	11	511.385,302 413.845,888	12	511.389,659 413.852,907	8.261	12	511.389,659 413.852,907	13	511.408,052 413.864,524	21.75 4
13	511.408,052 413.864,524	14	511.413,377 413.873,478	10.41 8	14	511.413,377 413.873,478	15	511.413,135 413.907,119	33.64 2	15	511.413,135 413.907,119	16	511.400,307 413.927,207	23.83 5

Punct început	X / Y	Punct sfârșit	X / Y	Lungime segment	Punct început	X / Y	Punct sfârșit	X / Y	Lungime segment	Punct început	X / Y	Punct sfârșit	X / Y	Lungime segment
16	511.400,307 413.927,207	17	511.382,64 413.950,199	28.996	17	511.382,64 413.950,199	18	511.384,818 413.978,273	28.158	18	511.384,818 413.978,273	19	511.386,754 414.003,685	25.486
19	511.386,754 414.003,685	20	511.376,105 414.017,238	17.236	20	511.376,105 414.017,238	21	511.356,261 414.051,818	39.869	21	511.356,261 414.051,818	22	511.350,266 414.048,738	6.74
22	511.350,266 414.048,738	23	511.359,104 414.024,983	25.346	23	511.359,104 414.024,983	24	511.377,981 414.002,717	29.191	24	511.377,981 414.002,717	25	511.375,077 413.978,999	23.895
25	511.375,077 413.978,999	26	511.375,561 413.946,569	32.434	26	511.375,561 413.946,569	27	511.391,534 413.925,271	26.622	27	511.391,534 413.925,271	28	511.405,571 413.904,457	25.105
28	511.405,571 413.904,457	29	511.405,571 413.871,058	33.399	29	511.405,571 413.871,058	30	511.395,891 413.865,734	11.048	30	511.395,891 413.865,734	31	511.381,369 413.853,149	19.216
31	511.381,369 413.853,149	32	511.378,949 413.836,691	16.635	32	511.378,949 413.836,691	33	511.383,79 413.821,202	16.228	33	511.383,79 413.821,202	34	511.400,005 413.809,101	20.233
34	511.400,005 413.809,101	35	511.397,585 413.800,388	9.043	35	511.397,585 413.800,388	36	511.386,21 413.779,575	23.719	36	511.386,21 413.779,575	37	511.378,707 413.767,474	14.238
37	511.378,707 413.767,474	38	511.375,235 413.762,144	6.361	38	511.375,235 413.762,144	39	511.281,261 413.717,096	104.213	39	511.281,261 413.717,096	40	511.267,12 413.703,942	19.313
40	511.267,12 413.703,942	41	511.233,332 413.672,511	46.147	41	511.233,332 413.672,511	42	511.208,811 413.641,524	39.515	42	511.208,811 413.641,524	43	511.206,501 413.637,464	4.671
43	511.206,501 413.637,464	44	511.188,524 413.605,856	36.363	44	511.188,524 413.605,856	45	511.177,735 413.587,018	21.709	45	511.177,735 413.587,018	46	511.174,48 413.581,335	6.549
46	511.174,48 413.581,335	47	511.161,328 413.549,679	34.279	47	511.161,328 413.549,679	48	511.132,309 413.532,294	33.828	48	511.132,309 413.532,294	49	511.136,131 413.528,755	5.209
49	511.136,131 413.528,755	50	511.165,312 413.546,238	34.017	50	511.165,312 413.546,238	51	511.178,976 413.579,124	35.612	51	511.178,976 413.579,124	52	511.186,786 413.592,761	15.715
52	511.186,786 413.592,761	53	511.212,968 413.638,721	52.894	53	511.212,968 413.638,721	54	511.224,762 413.653,624	19.005	54	511.224,762 413.653,624	1	511.237,017 413.669,109	19.748

** Lungimile segmentelor sunt determinate în planul de proiecție Stereo 70 și sunt rotunjite la 1 milimetru.

*** Distanța dintre puncte este formată din segmente cumulate ce sunt mai mici decât valoarea 1 milimetru.

**DATE DESPRE IMOBILUL NR. 3793**

Oficiul de Cadastru și Publicitate Imobiliară ARGES
Biroul de Cadastru și Publicitate Imobiliară Campulung

A. Partea I. Descrierea imobilului

TEREN Extravilan

Adresa: Jud. Arges

Nr. Crt	Nr cadastral Nr. topografic	Suprafața* (mp)	Observații / Referințe
A1		858	Sector cadastral:25 Teren neimprejmit;

B. Partea II. Proprietari și acte

Inscrieri privitoare la dreptul de proprietate și alte drepturi reale		Referințe
/		
Act Administrativ nr. 4926, din 11/11/2024 emis de PRIMĂRIA COMUNEI MIOARELE;		
B1	Inscrierea posesiei, drept de PROPRIETATE, dobandit prin Lege, cota actuala 1/1, cota initiala 1/1 1) NEIDENTIFICAT NEIDENTIFICAT	A1
Act Normativ nr. 7, din 13/03/1996 emis de PARLAMENTUL ROMÂNIEI (art.13);		
B2	Se notează mențiunea de proprietar neidentificat	A1

C. Partea III. SARCINI .

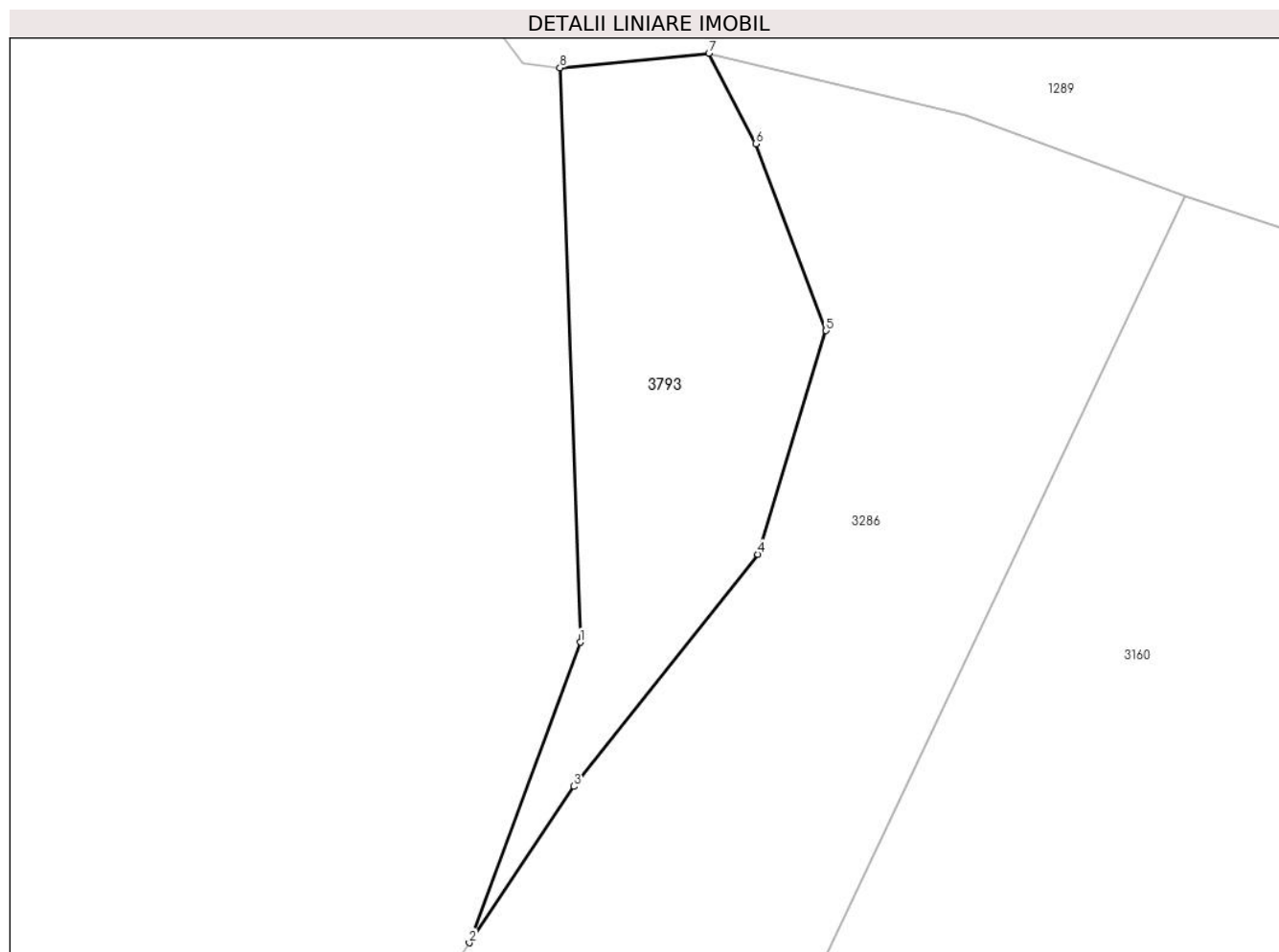
Inscrieri privind dezmembramintele dreptului de proprietate, drepturi reale de garanție și sarcini	Referințe
NU SUNT	

Anexa Nr. 1 La Partea I

Teren

Nr cadastral	Suprafața (mp)*	Observații / Referințe
	858	

* Suprafața este determinată în planul de proiecție Stereo 70.



Date referitoare la teren

Crt	Categorie folosință	Intravilan	Suprafața (mp)	Tarla	Parcelă	Nr. topo	Observații / Referințe
1	faneata	NU	858	-	-	-	

Lungime Segmente

1) Valorile lungimilor segmentelor sunt obținute din proiecție în plan.

Punct început	X / Y	Punct sfârșit	X / Y	Lungime segment (** (m)
1	506.128,123 413.698,036	2	506.119,201 413.673,896	25.736
2	506.119,201 413.673,896	3	506.127,616 413.686,459	15.121
3	506.127,616 413.686,459	4	506.142,403 413.705,102	23.795
4	506.142,403 413.705,102	5	506.147,883 413.723,067	18.782
5	506.147,883 413.723,067	6	506.142,223 413.738,077	16.042

Punct început	X / Y	Punct sfârșit	X / Y	Lungime segment (** (m)
6	506.142,223 413.738,077	7	506.138,459 413.745,345	8.185
7	506.138,459 413.745,345	8	506.126,491 413.744,175	12.025
8	506.126,491 413.744,175	1	506.128,123 413.698,036	46.168

** Lungimile segmentelor sunt determinate în planul de proiecție Stereo 70 și sunt rotunjite la 1 milimetru.

*** Distanța dintre puncte este formată din segmente cumulate ce sunt mai mici decât valoarea 1 milimetru.

**DATE DESPRE IMOBILUL NR. 3794**

Oficiul de Cadastru și Publicitate Imobiliară ARGES
Biroul de Cadastru și Publicitate Imobiliară Campulung

A. Partea I. Descrierea imobilului

TEREN Necunoscut

Adresa: Loc. Chilii, Str Sub Măgură, Jud. Arges

Nr. Crt	Nr cadastral Nr. topografic	Suprafața* (mp)	Observații / Referințe
A1		4.227	Sector cadastral:0 Teren neimprejmuit;

B. Partea II. Proprietari și acte

Inscrieri privitoare la dreptul de proprietate și alte drepturi reale	Referințe
/	
Act Normativ nr. HG NR. 447, din 16/05/2002 emis de GUVERNUL ROMÂNIEI (HOTĂRÂREA NR. 15 DIN 17.08.1999, ANEXA NR.16 Act administrativ nr. 4990 din 14.11.2024 emis de Primăria Comunei Mioarele);	
B1	A1
Intabulare, drept de PROPRIETATE, dobândit prin Lege, cota actuală 1/1, cota initiala 1/1 1) COMUNA MIOARELE - DOMENIU PUBLIC, CIF:4122507	

C. Partea III. SARCINI .

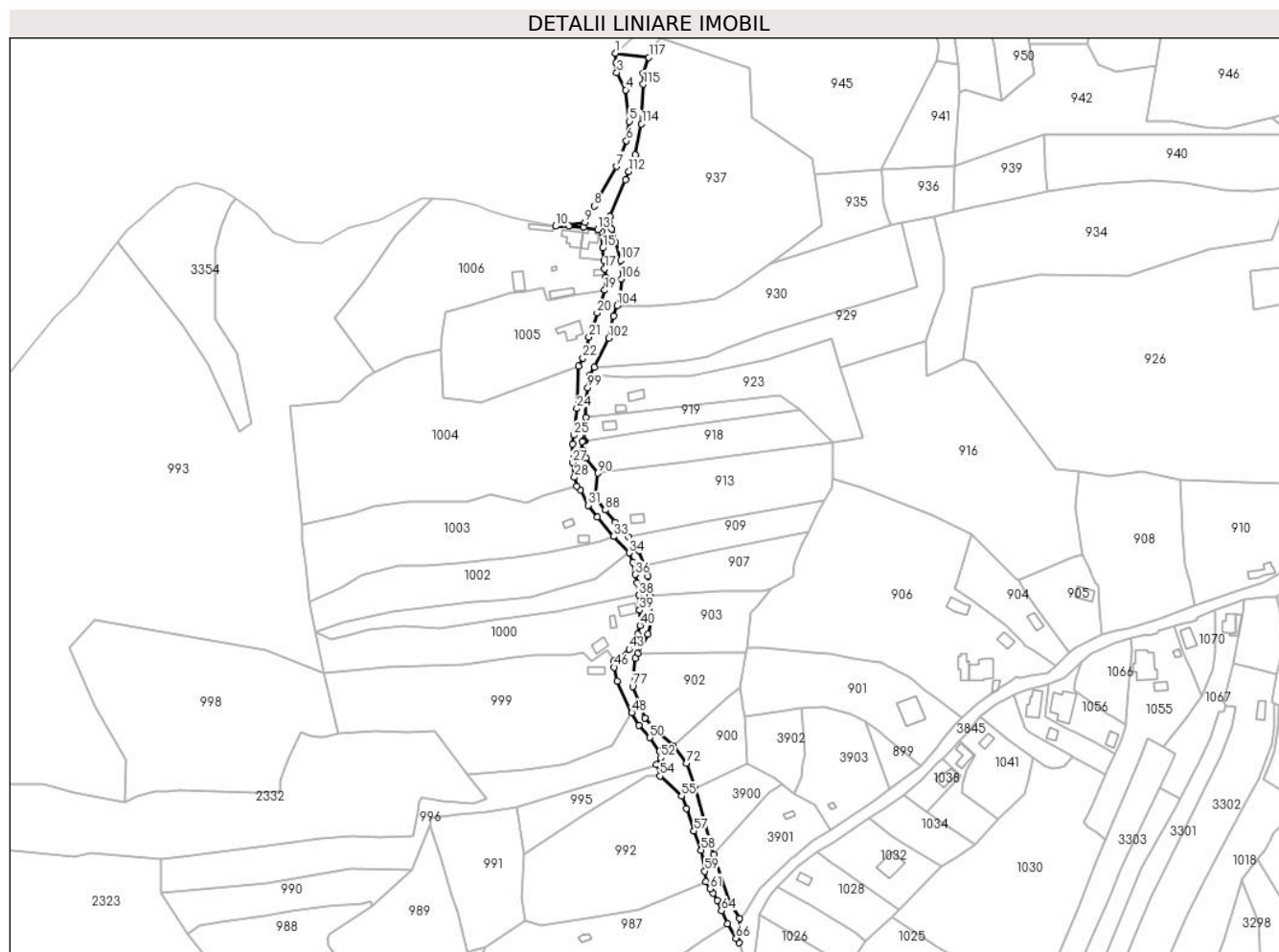
Inscrieri privind dezmembramintele dreptului de proprietate, drepturi reale de garanție și sarcini	Referințe
NU SUNT	

Anexa Nr. 1 La Partea I

Teren

Nr cadastral	Suprafața (mp)*	Observații / Referințe
	4.227	

* Suprafața este determinată în planul de proiecție Stereo 70.



Date referitoare la teren

Crt	Categorie folosință	Intravilan	Suprafața (mp)	Tarla	Parcelă	Nr. topo	Observații / Referințe
1	drum	DA	3.870	-	-	-	
2	drum	NU	357	-	-	-	

Lungime Segmente

1) Valorile lungimilor segmentelor sunt obținute din proiecție în plan.

Punct început	X / Y	Punct sfârșit	X / Y	Lungime segment	Punct început	X / Y	Punct sfârșit	X / Y	Lungime segment	Punct început	X / Y	Punct sfârșit	X / Y	Lungime segment
1	504.066,837 415.504,667	2	504.067,204 415.499,342	5.338	2	504.067,204 415.499,342	3	504.067,586 415.493,809	5.546	3	504.067,586 415.493,809	4	504.072,546 415.484,121	10.884
4	504.072,546 415.484,121	5	504.074,63 415.466,436	17.807	5	504.074,63 415.466,436	6	504.073,004 415.455,595	10.962	6	504.073,004 415.455,595	7	504.067,315 415.441,231	15.45
7	504.067,315 415.441,231	8	504.054,853 415.419,007	25.48	8	504.054,853 415.419,007	9	504.049,728 415.409,866	10.48	9	504.049,728 415.409,866	10	504.033,306 415.407,732	16.56
10	504.033,306 415.407,732	11	504.040,582 415.407,74	7.276	11	504.040,582 415.407,74	12	504.048,941 415.407,119	8.382	12	504.048,941 415.407,119	13	504.057,017 415.405,852	8.175
13	504.057,017 415.405,852	14	504.058,851 415.404,957	2.041	14	504.058,851 415.404,957	15	504.059,703 415.395,504	9.491	15	504.059,703 415.395,504	16	504.060,386 415.388,541	6.996

Punct început	X / Y	Punct sfârșit	X / Y	Lungime segment	Punct început	X / Y	Punct sfârșit	X / Y	Lungime segment	Punct început	X / Y	Punct sfârșit	X / Y	Lungime segment
16	504.060,386 415.388,541	17	504.060,847 415.383,85	4.714	17	504.060,847 415.383,85	18	504.061,517 415.379,092	4.805	18	504.061,517 415.379,092	19	504.060,832 415.371,845	7.279
19	504.060,832 415.371,845	20	504.056,474 415.359,077	13.491	20	504.056,474 415.359,077	21	504.051,902 415.345,591	14.24	21	504.051,902 415.345,591	22	504.048,615 415.333,892	12.152
22	504.048,615 415.333,892	23	504.046,012 415.329,255	5.318	23	504.046,012 415.329,255	24	504.045,111 415.305,582	23.69	24	504.045,111 415.305,582	25	504.043,388 415.290,67	15.011
25	504.043,388 415.290,67	26	504.042,705 415.285,632	5.084	26	504.042,705 415.285,632	27	504.042,677 415.275,154	10.478	27	504.042,677 415.275,154	28	504.043,808 415.267,009	8.223
28	504.043,808 415.267,009	29	504.045,096 415.262,096	5.079	29	504.045,096 415.262,096	30	504.047,093 415.259,819	3.029	30	504.047,093 415.259,819	31	504.051,484 415.251,336	9.552
31	504.051,484 415.251,336	32	504.056,657 415.244,611	8.484	32	504.056,657 415.244,611	33	504.065,591 415.233,814	14.014	33	504.065,591 415.233,814	34	504.074,388 415.224,686	12.677
34	504.074,388 415.224,686	35	504.076,691 415.219,46	5.711	35	504.076,691 415.219,46	36	504.077,808 415.212,533	7.016	36	504.077,808 415.212,533	37	504.078,919 415.207,805	4.857
37	504.078,919 415.207,805	38	504.079,938 415.200,978	6.903	38	504.079,938 415.200,978	39	504.080,434 415.192,545	8.448	39	504.080,434 415.192,545	40	504.080,593 415.183,938	8.608
40	504.080,593 415.183,938	41	504.079,354 415.179,145	4.951	41	504.079,354 415.179,145	42	504.077,755 415.176,291	3.271	42	504.077,755 415.176,291	43	504.074,388 415.170,734	6.497
43	504.074,388 415.170,734	44	504.069,184 415.165,078	7.686	44	504.069,184 415.165,078	45	504.066,201 415.164,249	3.096	45	504.066,201 415.164,249	46	504.066,234 415.160,6	3.649
46	504.066,234 415.160,6	47	504.067,625 415.152,636	8.085	47	504.067,625 415.152,636	48	504.075,949 415.135,088	19.422	48	504.075,949 415.135,088	49	504.079,942 415.128,073	8.072
49	504.079,942 415.128,073	50	504.086,141 415.121,177	9.273	50	504.086,141 415.121,177	51	504.091,54 415.113,517	9.371	51	504.091,54 415.113,517	52	504.092,064 415.109,86	3.694
52	504.092,064 415.109,86	53	504.089,65 415.105,927	4.615	53	504.089,65 415.105,927	54	504.091,738 415.099,611	6.652	54	504.091,738 415.099,611	55	504.103,873 415.088,402	16.52
55	504.103,873 415.088,402	56	504.106,55 415.081,486	7.416	56	504.106,55 415.081,486	57	504.110,901 415.068,781	13.429	57	504.110,901 415.068,781	58	504.114,862 415.058,088	11.403
58	504.114,862 415.058,088	59	504.116,819 415.046,3	11.949	59	504.116,819 415.046,3	60	504.117,563 415.040,419	5.928	60	504.117,563 415.040,419	61	504.119,769 415.036,44	4.55
61	504.119,769 415.036,44	62	504.121,672 415.033,958	3.128	62	504.121,672 415.033,958	63	504.123,989 415.029,928	4.649	63	504.123,989 415.029,928	64	504.126,251 415.024,141	6.213
64	504.126,251 415.024,141	65	504.129,603 415.016,856	8.019	65	504.129,603 415.016,856	66	504.134,464 415.008,703	9.492	66	504.134,464 415.008,703	67	504.135,98 415.006,16	2.961
67	504.135,98 415.006,16	68	504.136,427 415.019,797	13.644	68	504.136,427 415.019,797	69	504.131,433 415.027,752	9.393	69	504.131,433 415.027,752	70	504.121,926 415.055,78	29.596
70	504.121,926 415.055,78	71	504.111,28 415.092,835	38.554	71	504.111,28 415.092,835	72	504.106,727 415.106,721	14.613	72	504.106,727 415.106,721	73	504.099,307 415.116,568	12.33
73	504.099,307 415.116,568	74	504.089,122 415.125,458	13.519	74	504.089,122 415.125,458	75	504.083,218 415.132,212	8.971	75	504.083,218 415.132,212	76	504.080,817 415.138,685	6.904
76	504.080,817 415.138,685	77	504.076,416 415.149,85	12.001	77	504.076,416 415.149,85	78	504.078,017 415.165,573	15.804	78	504.078,017 415.165,573	79	504.079,157 415.168,388	3.037
79	504.079,157 415.168,388	80	504.085,109 415.179,21	12.351	80	504.085,109 415.179,21	81	504.087,082 415.188,118	9.124	81	504.087,082 415.188,118	82	504.085,909 415.200,301	12.239
82	504.085,909 415.200,301	83	504.084,885 415.211,671	11.416	83	504.084,885 415.211,671	84	504.083,226 415.217,638	6.193	84	504.083,226 415.217,638	85	504.080,09 415.225,8	8.744
85	504.080,09 415.225,8	86	504.074,302 415.233,564	9.684	86	504.074,302 415.233,564	87	504.066,633 415.241,757	11.222	87	504.066,633 415.241,757	88	504.061,159 415.248,753	8.883
88	504.061,159 415.248,753	89	504.055,602 415.255,855	9.018	89	504.055,602 415.255,855	90	504.056,93 415.269,295	13.505	90	504.056,93 415.269,295	91	504.050,094 415.277,769	10.888
91	504.050,094 415.277,769	92	504.048,271 415.282,431	5.006	92	504.048,271 415.282,431	93	504.048,102 415.287,076	4.648	93	504.048,102 415.287,076	94	504.048,862 415.287,447	0.846
94	504.048,862 415.287,447	95	504.049,628 415.287,54	0.772	95	504.049,628 415.287,54	96	504.049,366 415.295,858	8.322	96	504.049,366 415.295,858	97	504.050,293 415.300,53	4.763
97	504.050,293 415.300,53	98	504.050,165 415.309,825	9.296	98	504.050,165 415.309,825	99	504.051,281 415.317,159	7.418	99	504.051,281 415.317,159	100	504.052,333 415.324,074	6.995
100	504.052,333 415.324,074	101	504.055,061 415.328,816	5.471	101	504.055,061 415.328,816	102	504.062,966 415.344,987	18.0	102	504.062,966 415.344,987	103	504.065,748 415.357,356	12.678
103	504.065,748 415.357,356	104	504.067,72 415.363,291	6.254	104	504.067,72 415.363,291	105	504.069,424 415.369,589	6.524	105	504.069,424 415.369,589	106	504.070,068 415.378,199	8.634
106	504.070,068 415.378,199	107	504.069,653 415.388,572	10.381	107	504.069,653 415.388,572	108	504.066,791 415.398,677	10.502	108	504.066,791 415.398,677	109	504.064,602 415.406,168	7.804
109	504.064,602 415.406,168	110	504.063,817 415.413,093	6.969	110	504.063,817 415.413,093	111	504.072,379 415.433,759	22.369	111	504.072,379 415.433,759	112	504.074,267 415.438,315	4.932
112	504.074,267 415.438,315	113	504.077,792 415.447,716	10.04	113	504.077,792 415.447,716	114	504.081,416 415.465,044	17.703	114	504.081,416 415.465,044	115	504.082,417 415.487,282	22.261

Punct început	X / Y	Punct sfârșit	X / Y	Lungime segment	Punct început	X / Y	Punct sfârșit	X / Y	Lungime segment	Punct început	X / Y	Punct sfârșit	X / Y	Lungime segment
115	504.082,417 415.487,282	116	504.082,453 415.493,479	6.197	116	504.082,453 415.493,479	117	504.085,534 415.502,366	9.406	117	504.085,534 415.502,366	118	504.066,837 415.504,667	18.838

** Lungimile segmentelor sunt determinate în planul de proiecție Stereo 70 și sunt rotunjite la 1 milimetru.

*** Distanța dintre puncte este formată din segmente cumulate ce sunt mai mici decât valoarea 1 milimetru.

**DATE DESPRE IMOBILUL NR. 3795**

Oficiul de Cadastru și Publicitate Imobiliară ARGES
Biroul de Cadastru și Publicitate Imobiliară Campulung

A. Partea I. Descrierea imobilului

TEREN Extravilan

Adresa: Jud. Arges

Nr. Crt	Nr cadastral Nr. topografic	Suprafața* (mp)	Observații / Referințe
A1		31.113	Sector cadastral:0 Teren neimprejmuit;

B. Partea II. Proprietari și acte

Inscrieri privitoare la dreptul de proprietate și alte drepturi reale		Referințe
/		
Act Administrativ nr. 4926, din 11/11/2024 emis de PRIMĂRIA COMUNEI MIOARELE;		
B1	Inscrierea posesiei, drept de PROPRIETATE, dobandit prin Lege, cota actuala 1/1, cota initiala 1/1 1) NEIDENTIFICAT NEIDENTIFICAT	A1
Act Normativ nr. 7, din 13/03/1996 emis de PARLAMENTUL ROMÂNIEI (art.13);		
B2	Se notează mențiunea de proprietar neidentificat	A1

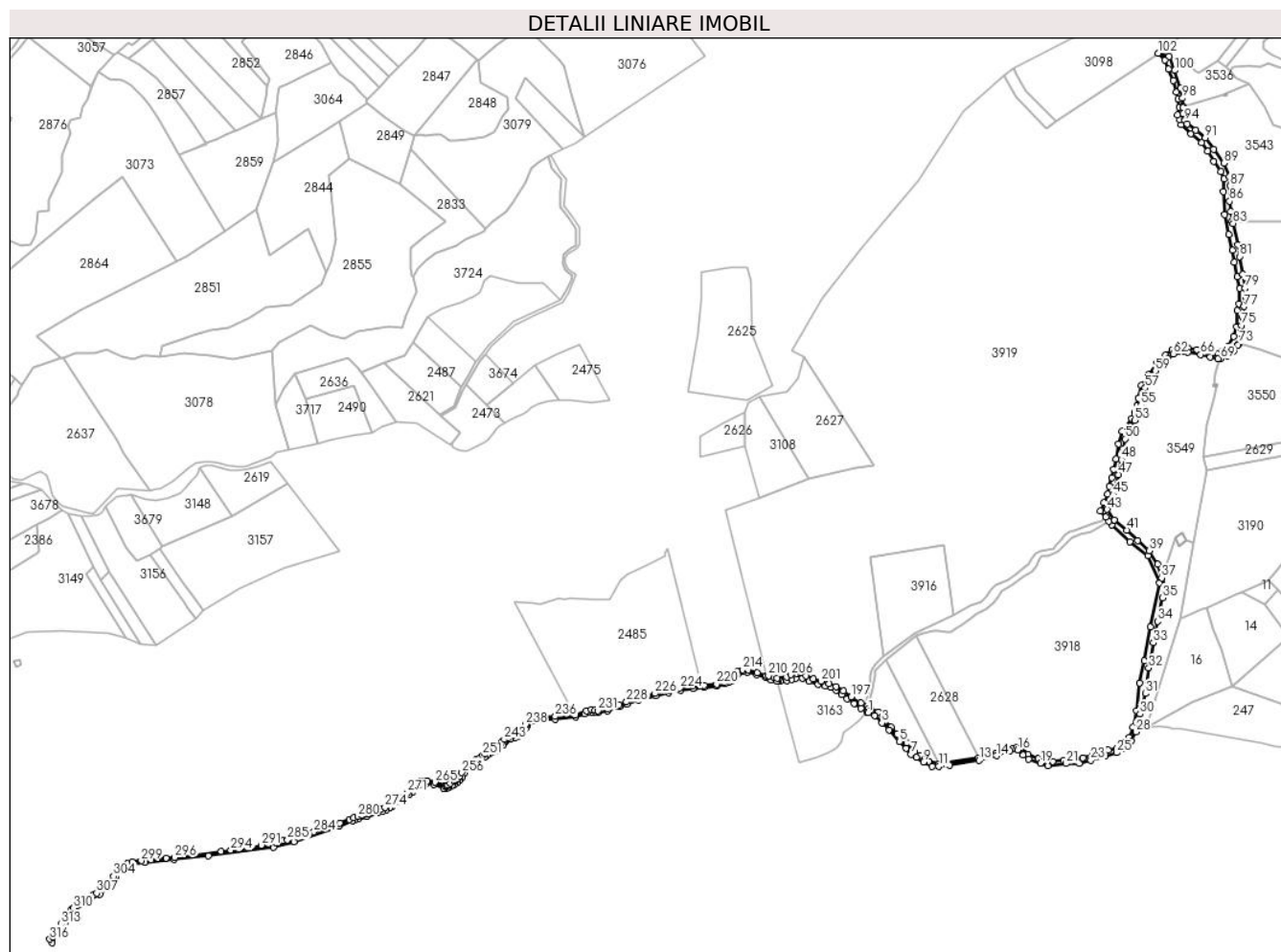
C. Partea III. SARCINI .

Inscrieri privind dezmembramintele dreptului de proprietate, drepturi reale de garanție și sarcini	Referințe
NU SUNT	

Teren

Nr cadastral	Suprafața (mp)*	Observații / Referințe
	31.113	

* Suprafața este determinată în planul de proiecție Stereo 70.



Date referitoare la teren

Crt	Categorie folosință	Intravilan	Suprafața (mp)	Tarla	Parcelă	Nr. topo	Observații / Referințe
1	drum	NU	31.113	-	-	-	

Lungime Segmente

1) Valorile lungimilor segmentelor sunt obținute din proiecție în plan.

Punct început	X / Y	Punct sfârșit	X / Y	Lungime segment
1	511.992,286 412.934,635	2	512.005,194 412.929,186	14.011
4	512.033,878 412.900,215	5	512.055,247 412.876,981	31.567
7	512.078,195 412.851,452	8	512.088,951 412.845,285	12.399
10	512.120,79 412.827,071	11	512.134,038 412.826,963	13.248
13	512.214,64 412.839,154	14	512.249,061 412.848,62	35.699
16	512.291,943 412.860,237	17	512.302,269 412.849,767	14.705
2	512.005,194 412.929,186	3	512.019,823 412.914,27	20.892
5	512.055,247 412.876,981	6	512.068,299 412.863,356	18.868
8	512.088,951 412.845,285	9	512.102,863 412.835,533	16.999
11	512.134,038 412.826,963	12	512.154,978 412.829,688	21.117
14	512.249,061 412.848,62	15	512.276,31 412.858,372	28.941
17	512.302,269 412.849,767	18	512.314,173 412.841,879	14.288
3	512.019,823 412.914,27	4	512.033,878 412.900,215	19.877
6	512.068,299 412.863,356	7	512.078,195 412.851,452	15.488
9	512.102,863 412.835,533	10	512.120,79 412.827,071	19.824
12	512.154,978 412.829,688	13	512.214,64 412.839,154	60.408
15	512.276,31 412.858,372	16	512.291,943 412.860,237	15.744
18	512.314,173 412.841,879	19	512.337,265 412.833,028	24.738

Punct început	X / Y	Punct sfârșit	X / Y	Lungime segment	Punct început	X / Y	Punct sfârșit	X / Y	Lungime segment	Punct început	X / Y	Punct sfârșit	X / Y	Lungime segment
19	512.337,265 412.833,028	20	512.352,036 412.828,398	15.48	20	512.352,036 412.828,398	21	512.388,895 412.832,844	37.126	21	512.388,895 412.832,844	22	512.414,997 412.833,417	26.108
22	512.414,997 412.833,417	23	512.438,231 412.839,728	24.076	23	512.438,231 412.839,728	24	512.466,915 412.848,046	29.866	24	512.466,915 412.848,046	25	512.489,575 412.854,357	23.522
25	512.489,575 412.854,357	26	512.504,777 412.862,675	17.329	26	512.504,777 412.862,675	27	512.519,693 412.878,164	21.503	27	512.519,693 412.878,164	28	512.528,585 412.896,235	20.14
28	512.528,585 412.896,235	29	512.530,796 412.915,678	19.568	29	512.530,796 412.915,678	30	512.536,921 412.932,167	17.59	30	512.536,921 412.932,167	31	512.548,204 412.972,899	42.266
31	512.548,204 412.972,899	32	512.554,705 413.024,147	51.659	32	512.554,705 413.024,147	33	512.563,884 413.074,631	51.312	33	512.563,884 413.074,631	34	512.572,298 413.117,656	43.84
34	512.572,298 413.117,656	35	512.581,859 413.165,08	48.378	35	512.581,859 413.165,08	36	512.585,301 413.188,028	23.205	36	512.585,301 413.188,028	37	512.580,329 413.204,473	17.18
37	512.580,329 413.204,473	38	512.572,68 413.232,392	28.948	38	512.572,68 413.232,392	39	512.555,47 413.258,781	31.505	39	512.555,47 413.258,781	40	512.532,523 413.279,816	31.129
40	512.532,523 413.279,816	41	512.510,341 413.300,468	30.308	41	512.510,341 413.300,468	42	512.485,864 413.320,738	31.78	42	512.485,864 413.320,738	43	512.471,331 413.341,773	25.567
43	512.471,331 413.341,773	44	512.477,068 413.353,629	13.171	44	512.477,068 413.353,629	45	512.483,187 413.371,222	18.627	45	512.483,187 413.371,222	46	512.487,394 413.386,137	15.497
46	512.487,394 413.386,137	47	512.494,278 413.411,379	26.164	47	512.494,278 413.411,379	48	512.499,632 413.441,402	30.497	48	512.499,632 413.441,402	49	512.503,265 413.463,393	22.289
49	512.503,265 413.463,393	50	512.506,708 413.483,089	19.995	50	512.506,708 413.483,089	51	512.510,723 413.495,71	13.244	51	512.510,723 413.495,71	52	512.518,372 413.508,331	14.758
52	512.518,372 413.508,331	53	512.526,021 413.520,569	14.432	53	512.526,021 413.520,569	54	512.534,626 413.532,234	14.495	54	512.534,626 413.532,234	55	512.539,025 413.550,4	18.691
55	512.539,025 413.550,4	56	512.542,849 413.572,2	22.133	56	512.542,849 413.572,2	57	512.547,439 413.584,821	13.43	57	512.547,439 413.584,821	58	512.557,956 413.605,665	23.347
58	512.557,956 413.605,665	59	512.568,091 413.619,433	17.096	59	512.568,091 413.619,433	60	512.583,198 413.635,496	22.051	60	512.583,198 413.635,496	61	512.593,142 413.643,91	13.026
61	512.593,142 413.643,91	62	512.603,277 413.653,28	13.803	62	512.603,277 413.653,28	63	512.613,985 413.658,443	11.888	63	512.613,985 413.658,443	64	512.625,459 413.658,634	11.476
64	512.625,459 413.658,634	65	512.632,917 413.656,913	7.654	65	512.632,917 413.656,913	66	512.658,158 413.651,941	25.726	66	512.658,158 413.651,941	67	512.677,855 413.646,778	20.362
67	512.677,855 413.646,778	68	512.693,153 413.643,336	15.68	68	512.693,153 413.643,336	69	512.698,507 413.643,719	5.368	69	512.698,507 413.643,719	70	512.711,51 413.649,264	14.136
70	512.711,51 413.649,264	71	512.724,131 413.659,399	16.187	71	512.724,131 413.659,399	72	512.733,692 413.670,873	14.935	72	512.733,692 413.670,873	73	512.735,031 413.673,932	3.339
73	512.735,031 413.673,932	74	512.741,533 413.686,936	14.539	74	512.741,533 413.686,936	75	512.740,768 413.710,074	23.151	75	512.740,768 413.710,074	76	512.741,915 413.728,336	18.298
76	512.741,915 413.728,336	77	512.745,835 413.748,319	20.364	77	512.745,835 413.748,319	78	512.748,512 413.766,868	18.741	78	512.748,512 413.766,868	79	512.747,365 413.784,843	18.012
79	512.747,365 413.784,843	80	512.743,158 413.812,38	27.857	80	512.743,158 413.812,38	81	512.737,23 413.848,33	36.435	81	512.737,23 413.848,33	82	512.733,406 413.871,851	23.83
82	512.733,406 413.871,851	83	512.723,653 413.914,494	43.744	83	512.723,653 413.914,494	84	512.721,454 413.918,868	4.896	84	512.721,454 413.918,868	85	512.718,203 413.938,373	19.774
85	512.718,203 413.938,373	86	512.716,673 413.959,026	20.71	86	512.716,673 413.959,026	87	512.717,821 413.990,196	31.191	87	512.717,821 413.990,196	88	512.715,717 414.008,553	18.477
88	512.715,717 414.008,553	89	512.705,2 414.035,325	28.764	89	512.705,2 414.035,325	90	512.684,547 414.062,479	34.116	90	512.684,547 414.062,479	91	512.667,911 414.085,809	28.654
91	512.667,911 414.085,809	92	512.648,406 414.101,298	24.907	92	512.648,406 414.101,298	93	512.631,865 414.113,823	20.748	93	512.631,865 414.113,823	94	512.627,084 414.120,707	8.381
94	512.627,084 414.120,707	95	512.623,355 414.134,093	13.896	95	512.623,355 414.134,093	96	512.623,355 414.147,001	12.908	96	512.623,355 414.147,001	97	512.623,068 414.149,009	2.028
97	512.623,068 414.149,009	98	512.622,303 414.165,454	16.463	98	512.622,303 414.165,454	99	512.618,479 414.185,342	20.252	99	512.618,479 414.185,342	100	512.606,623 414.221,292	37.855
100	512.606,623 414.221,292	101	512.595,289 414.248,821	29.771	101	512.595,289 414.248,821	102	512.573,707 414.255,6	22.622	102	512.573,707 414.255,6	103	512.587,154 414.242,297	18.915
103	512.587,154 414.242,297	104	512.594,253 414.223,903	19.716	104	512.594,253 414.223,903	105	512.603,934 414.200,347	25.468	105	512.603,934 414.200,347	106	512.609,742 414.177,758	23.324
106	512.609,742 414.177,758	107	512.612,969 414.163,56	14.56	107	512.612,969 414.163,56	108	512.616,19 414.147,274	16.601	108	512.616,19 414.147,274	109	512.612,647 414.131,936	15.742
109	512.612,647 414.131,936	110	512.617,487 414.122,578	10.536	110	512.617,487 414.122,578	111	512.620,069 414.112,574	10.332	111	512.620,069 414.112,574	112	512.639,43 414.094,181	26.705
112	512.639,43 414.094,181	113	512.660,083 414.076,432	27.232	113	512.660,083 414.076,432	114	512.672,345 414.059,007	21.307	114	512.672,345 414.059,007	115	512.684,93 414.039,323	23.363
115	512.684,93 414.039,323	116	512.698,806 414.018,67	24.882	116	512.698,806 414.018,67	117	512.704,937 414.003,504	16.358	117	512.704,937 414.003,504	118	512.704,614 413.978,011	25.495

Punct început	X / Y	Punct sfârșit	X / Y	Lungime segment	Punct început	X / Y	Punct sfârșit	X / Y	Lungime segment	Punct început	X / Y	Punct sfârșit	X / Y	Lungime segment
118	512.704,614 413.978,011	119	512.706,873 413.931,866	46.2	119	512.706,873 413.931,866	120	512.714,618 413.892,82	39.807	120	512.714,618 413.892,82	121	512.722,685 413.860,551	33.262
121	512.722,685 413.860,551	122	512.726,396 413.837,478	23.37	122	512.726,396 413.837,478	123	512.732,043 413.807,952	30.061	123	512.732,043 413.807,952	124	512.737,206 413.784,395	24.116
124	512.737,206 413.784,395	125	512.735,27 413.753,255	31.2	125	512.735,27 413.753,255	126	512.732,205 413.740,025	13.58	126	512.732,205 413.740,025	127	512.730,43 413.707,917	32.157
127	512.730,43 413.707,917	128	512.725,267 413.688,555	20.039	128	512.725,267 413.688,555	129	512.713,811 413.668,225	23.336	129	512.713,811 413.668,225	130	512.701,226 413.657,738	16.382
130	512.701,226 413.657,738	131	512.693,481 413.653,543	8.808	131	512.693,481 413.653,543	132	512.683,478 413.655,479	10.189	132	512.683,478 413.655,479	133	512.669,602 413.658,706	14.246
133	512.669,602 413.658,706	134	512.651,208 413.661,61	18.622	134	512.651,208 413.661,61	135	512.633,138 413.664,837	18.356	135	512.633,138 413.664,837	136	512.614,421 413.667,096	18.853
136	512.614,421 413.667,096	137	512.601,191 413.661,287	14.449	137	512.601,191 413.661,287	138	512.588,606 413.650,961	16.279	138	512.588,606 413.650,961	139	512.571,503 413.634,827	23.512
139	512.571,503 413.634,827	140	512.553,755 413.611,593	29.237	140	512.553,755 413.611,593	141	512.539,557 413.590,456	25.463	141	512.539,557 413.590,456	142	512.533,909 413.564,802	26.268
142	512.533,909 413.564,802	143	512.531,489 413.549,797	15.199	143	512.531,489 413.549,797	144	512.526,326 413.535,437	15.26	144	512.526,326 413.535,437	145	512.519,872 413.524,143	13.008
145	512.519,872 413.524,143	146	512.501,64 413.498,166	31.737	146	512.501,64 413.498,166	147	512.494,057 413.472,996	26.287	147	512.494,057 413.472,996	148	512.489,076 413.443,044	30.363
148	512.489,076 413.443,044	149	512.484,053 413.421,526	22.096	149	512.484,053 413.421,526	150	512.480,665 413.405,391	16.487	150	512.480,665 413.405,391	151	512.475,663 413.388,127	17.974
151	512.475,663 413.388,127	152	512.472,275 413.372,315	16.171	152	512.472,275 413.372,315	153	512.464,369 413.355,051	18.988	153	512.464,369 413.355,051	154	512.458,076 413.339,078	17.168
154	512.458,076 413.339,078	155	512.468,104 413.326,472	16.108	155	512.468,104 413.326,472	156	512.474,595 413.318,312	10.427	156	512.474,595 413.318,312	157	512.480,665 413.310,681	9.751
157	512.480,665 413.310,681	158	512.516,807 413.277,121	49.321	158	512.516,807 413.277,121	159	512.552,948 413.248,724	45.963	159	512.552,948 413.248,724	160	512.576,021 413.194,189	59.215
160	512.576,021 413.194,189	161	512.558,273 413.106,093	89.866	161	512.558,273 413.106,093	162	512.545,688 413.038,65	68.607	162	512.545,688 413.038,65	163	512.536,33 412.994,441	45.189
163	512.536,33 412.994,441	164	512.530,037 412.938,938	55.859	164	512.530,037 412.938,938	165	512.522,938 412.905,701	33.987	165	512.522,938 412.905,701	166	512.515,839 412.884,887	21.991
166	512.515,839 412.884,887	167	512.506,964 412.873,754	14.238	167	512.506,964 412.873,754	168	512.491,475 412.864,396	18.096	168	512.491,475 412.864,396	169	512.473,404 412.859,233	18.794
169	512.473,404 412.859,233	170	512.456,947 412.855,199	16.944	170	512.456,947 412.855,199	171	512.442,264 412.850,681	15.362	171	512.442,264 412.850,681	172	512.422,257 412.844,55	20.925
172	512.422,257 412.844,55	173	512.403,219 412.841,001	19.366	173	512.403,219 412.841,001	174	512.383,534 412.839,71	19.727	174	512.383,534 412.839,71	175	512.362,236 412.836,806	21.495
175	512.362,236 412.836,806	176	512.349,974 412.837,774	12.3	176	512.349,974 412.837,774	177	512.333,517 412.842,291	17.066	177	512.333,517 412.842,291	178	512.312,542 412.851,327	22.839
178	512.312,542 412.851,327	179	512.298,02 412.863,912	19.216	179	512.298,02 412.863,912	180	512.290,276 412.865,848	7.982	180	512.290,276 412.865,848	181	512.280,918 412.862,621	9.899
181	512.280,918 412.862,621	182	512.248,971 412.854,231	33.03	182	512.248,971 412.854,231	183	512.213,133 412.843,828	37.317	183	512.213,133 412.843,828	184	512.133,979 412.831,505	80.108
184	512.133,979 412.831,505	185	512.113,924 412.836,644	20.703	185	512.113,924 412.836,644	186	512.095,692 412.848,745	21.882	186	512.095,692 412.848,745	187	512.085,043 412.855,845	12.799
187	512.085,043 412.855,845	188	512.069,231 412.874,399	24.378	188	512.069,231 412.874,399	189	512.049,708 412.892,148	26.385	189	512.049,708 412.892,148	190	512.038,091 412.905,862	17.973
190	512.038,091 412.905,862	191	512.021,472 412.926,192	26.258	191	512.021,472 412.926,192	192	512.012,275 412.935,55	13.121	192	512.012,275 412.935,55	193	511.997,916 412.940,874	15.314
193	511.997,916 412.940,874	194	511.993,36 412.943,793	5.411	194	511.993,36 412.943,793	195	511.989,074 412.946,538	5.09	195	511.989,074 412.946,538	196	511.977,263 412.954,105	14.027
196	511.977,263 412.954,105	197	511.958,386 412.966,044	22.336	197	511.958,386 412.966,044	198	511.942,412 412.977,984	19.943	198	511.942,412 412.977,984	199	511.928,375 412.987,342	16.87
199	511.928,375 412.987,342	200	511.913,37 412.993,312	16.149	200	511.913,37 412.993,312	201	511.897,719 412.997,668	16.246	201	511.897,719 412.997,668	202	511.882,391 413.002,186	15.98
202	511.882,391 413.002,186	203	511.867,87 413.008,64	15.891	203	511.867,87 413.008,64	204	511.856,253 413.014,448	12.988	204	511.856,253 413.014,448	205	511.848,831 413.013,642	7.466
205	511.848,831 413.013,642	206	511.837,698 413.010,576	11.547	206	511.837,698 413.010,576	207	511.828,34 413.005,736	10.536	207	511.828,34 413.005,736	208	511.809,785 413.003,638	18.673
208	511.809,785 413.003,638	209	511.803,977 413.004,768	5.917	209	511.803,977 413.004,768	210	511.792,198 413.008,801	12.45	210	511.792,198 413.008,801	211	511.788,037 413.008,67	4.163
211	511.788,037 413.008,67	212	511.770,217 413.014,86	18.864	212	511.770,217 413.014,86	213	511.751,319 413.020,078	19.605	213	511.751,319 413.020,078	214	511.740,461 413.020,999	10.897
214	511.740,461 413.020,999	215	511.730,163 413.016,802	11.12	215	511.730,163 413.016,802	216	511.725,622 413.011,997	6.611	216	511.725,622 413.011,997	217	511.715,806 413.001,336	14.492

Punct început	X / Y	Punct sfârșit	X / Y	Lungime segment	Punct început	X / Y	Punct sfârșit	X / Y	Lungime segment	Punct început	X / Y	Punct sfârșit	X / Y	Lungime segment
217	511.715,806 413.001,336	218	511.711,044 412.998,389	5.6	218	511.711,044 412.998,389	219	511.704,878 412.996,182	6.549	219	511.704,878 412.996,182	220	511.688,418 412.991,821	17.028
220	511.688,418 412.991,821	221	511.663,402 412.989,332	25.14	221	511.663,402 412.989,332	222	511.657,03 412.988,826	6.392	222	511.657,03 412.988,826	223	511.640,467 412.987,509	16.615
223	511.640,467 412.987,509	224	511.615,27 412.983,945	25.448	224	511.615,27 412.983,945	225	511.591,307 412.978,781	24.513	225	511.591,307 412.978,781	226	511.565,046 412.972,843	26.924
226	511.565,046 412.972,843	227	511.530,691 412.963,733	35.542	227	511.530,691 412.963,733	228	511.507,662 412.956,025	24.285	228	511.507,662 412.956,025	229	511.492,826 412.950,459	15.846
229	511.492,826 412.950,459	230	511.469,396 412.942,562	24.725	230	511.469,396 412.942,562	231	511.450,2 412.938,761	19.569	231	511.450,2 412.938,761	232	511.443,853 412.940,14	6.495
232	511.443,853 412.940,14	233	511.437,211 412.940,42	6.648	233	511.437,211 412.940,42	234	511.427,642 412.938,159	9.832	234	511.427,642 412.938,159	235	511.405,048 412.929,681	24.132
235	511.405,048 412.929,681	236	511.364,831 412.927,045	40.303	236	511.364,831 412.927,045	237	511.318,967 412.924,416	45.939	237	511.318,967 412.924,416	238	511.305,246 412.910,931	19.238
238	511.305,246 412.910,931	239	511.294,94 412.897,723	16.753	239	511.294,94 412.897,723	240	511.287,519 412.892,144	9.284	240	511.287,519 412.892,144	241	511.281,05 412.888,882	7.245
241	511.281,05 412.888,882	242	511.270,964 412.884,613	10.952	242	511.270,964 412.884,613	243	511.262,554 412.881,157	9.092	243	511.262,554 412.881,157	244	511.258,157 412.876,991	6.057
244	511.258,157 412.876,991	245	511.255,524 412.872,311	5.37	245	511.255,524 412.872,311	246	511.250,359 412.867,193	7.271	246	511.250,359 412.867,193	247	511.245,033 412.863,59	6.43
247	511.245,033 412.863,59	248	511.238,204 412.860,369	7.551	248	511.238,204 412.860,369	249	511.231,605 412.857,988	7.015	249	511.231,605 412.857,988	250	511.224,225 412.852,828	9.005
250	511.224,225 412.852,828	251	511.220,103 412.849,188	5.499	251	511.220,103 412.849,188	252	511.212,177 412.843,289	9.88	252	511.212,177 412.843,289	253	511.205,875 412.840,118	7.055
253	511.205,875 412.840,118	254	511.197,091 412.835,379	9.981	254	511.197,091 412.835,379	255	511.192,982 412.832,877	4.811	255	511.192,982 412.832,877	256	511.177,772 412.814,434	23.906
256	511.177,772 412.814,434	257	511.174,135 412.808,024	7.37	257	511.174,135 412.808,024	258	511.169,75 412.802,417	7.118	258	511.169,75 412.802,417	259	511.165,168 412.798,738	5.876
259	511.165,168 412.798,738	260	511.162,736 412.797,204	2.875	260	511.162,736 412.797,204	261	511.154,819 412.792,896	9.013	261	511.154,819 412.792,896	262	511.149,722 412.789,161	6.319
262	511.149,722 412.789,161	263	511.147,442 412.788,568	2.356	263	511.147,442 412.788,568	264	511.142,866 412.788,879	4.587	264	511.142,866 412.788,879	265	511.123,638 412.795,246	20.255
265	511.123,638 412.795,246	266	511.108,215 412.798,605	15.785	266	511.108,215 412.798,605	267	511.100,509 412.798,546	7.706	267	511.100,509 412.798,546	268	511.095,238 412.796,838	5.541
268	511.095,238 412.796,838	269	511.092,958 412.795,138	2.844	269	511.092,958 412.795,138	270	511.089,102 412.791,863	5.059	270	511.089,102 412.791,863	271	511.068,623 412.774,476	26.864
271	511.068,623 412.774,476	272	511.047,361 412.760,401	25.499	272	511.047,361 412.760,401	273	511.037,803 412.754,073	11.463	273	511.037,803 412.754,073	274	511.023,612 412.744,849	16.925
274	511.023,612 412.744,849	275	511.014,994 412.741,293	9.323	275	511.014,994 412.741,293	276	511.007,84 412.738,605	7.642	276	511.007,84 412.738,605	277	510.991,455 412.733,364	17.203
277	510.991,455 412.733,364	278	510.986,383 412.731,793	5.31	278	510.986,383 412.731,793	279	510.977,595 412.729,399	9.108	279	510.977,595 412.729,399	280	510.969,321 412.727,031	8.606
280	510.969,321 412.727,031	281	510.961,378 412.724,649	8.292	281	510.961,378 412.724,649	282	510.952,127 412.720,665	10.072	282	510.952,127 412.720,665	283	510.932,819 412.713,892	20.461
283	510.932,819 412.713,892	284	510.881,525 412.695,9	54.358	284	510.881,525 412.695,9	285	510.828,055 412.679,696	55.871	285	510.828,055 412.679,696	286	510.819,84 412.677,759	8.44
286	510.819,84 412.677,759	287	510.816,91 412.677,068	3.01	287	510.816,91 412.677,068	288	510.804,425 412.674,123	12.828	288	510.804,425 412.674,123	289	510.790,915 412.671,737	13.719
289	510.790,915 412.671,737	290	510.788,443 412.671,3	2.51	290	510.788,443 412.671,3	291	510.775,63 412.669,036	13.011	291	510.775,63 412.669,036	292	510.748,369 412.664,22	27.683
292	510.748,369 412.664,22	293	510.730,65 412.661,09	17.993	293	510.730,65 412.661,09	294	510.714,612 412.659,084	16.163	294	510.714,612 412.659,084	295	510.695,47 412.656,69	19.291
295	510.695,47 412.656,69	296	510.602,371 412.644,564	93.885	296	510.602,371 412.644,564	297	510.585,098 412.643,194	17.327	297	510.585,098 412.643,194	298	510.555,227 412.639,547	30.093
298	510.555,227 412.639,547	299	510.534,773 412.638,029	20.51	299	510.534,773 412.638,029	300	510.516,683 412.635,934	18.211	300	510.516,683 412.635,934	301	510.508,057 412.632,127	9.429
301	510.508,057 412.632,127	302	510.501,848 412.627,623	7.671	302	510.501,848 412.627,623	303	510.490,454 412.618,913	14.342	303	510.490,454 412.618,913	304	510.479,444 412.606,99	16.229
304	510.479,444 412.606,99	305	510.465,969 412.588,409	22.953	305	510.465,969 412.588,409	306	510.455,837 412.580,688	12.739	306	510.455,837 412.580,688	307	510.445,817 412.573,041	12.605
307	510.445,817 412.573,041	308	510.438,744 412.569,775	7.791	308	510.438,744 412.569,775	309	510.416,449 412.554,603	26.968	309	510.416,449 412.554,603	310	510.399,086 412.543,344	20.694
310	510.399,086 412.543,344	311	510.395,102 412.539,964	5.225	311	510.395,102 412.539,964	312	510.385,272 412.527,503	15.872	312	510.385,272 412.527,503	313	510.374,395 412.511,008	19.758
313	510.374,395 412.511,008	314	510.362,305 412.496,371	18.984	314	510.362,305 412.496,371	315	510.357,035 412.486,564	11.133	315	510.357,035 412.486,564	316	510.351,94 412.480,831	7.67

Punct început	X / Y	Punct sfârșit	X / Y	Lungime segment	Punct început	X / Y	Punct sfârșit	X / Y	Lungime segment	Punct început	X / Y	Punct sfârșit	X / Y	Lungime segment
316	510.351,94 412.480,831	317	510.356,494 412.473,737	8.43	317	510.356,494 412.473,737	318	510.356,978 412.479,287	5.571	318	510.356,978 412.479,287	319	510.383,419 412.515,662	44.97
319	510.383,419 412.515,662	320	510.399,11 412.537,247	26.686	320	510.399,11 412.537,247	321	510.452,389 412.570,686	62.903	321	510.452,389 412.570,686	322	510.468,28 412.584,429	21.009
322	510.468,28 412.584,429	323	510.468,886 412.584,953	0.801	323	510.468,886 412.584,953	324	510.483,599 412.605,24	25.061	324	510.483,599 412.605,24	325	510.498,089 412.619,953	20.65
325	510.498,089 412.619,953	326	510.515,7 412.631,768	21.207	326	510.515,7 412.631,768	327	510.542,228 412.634,22	26.641	327	510.542,228 412.634,22	328	510.600,153 412.640,588	58.274
328	510.600,153 412.640,588	329	510.669,964 412.648,264	70.232	329	510.669,964 412.648,264	330	510.799,706 412.664,538	130.759	330	510.799,706 412.664,538	331	510.841,505 412.676,254	43.41
331	510.841,505 412.676,254	332	510.932,355 412.707,59	96.102	332	510.932,355 412.707,59	333	510.958,484 412.717,804	28.054	333	510.958,484 412.717,804	334	510.963,011 412.719,908	4.992
334	510.963,011 412.719,908	335	510.970,556 412.722,171	7.877	335	510.970,556 412.722,171	336	510.987,606 412.726,929	17.701	336	510.987,606 412.726,929	337	511.009,415 412.733,854	22.882
337	511.009,415 412.733,854	338	511.019,379 412.737,598	10.644	338	511.019,379 412.737,598	339	511.025,952 412.740,412	7.15	339	511.025,952 412.740,412	340	511.033,784 412.745,0	9.077
340	511.033,784 412.745,0	341	511.037,899 412.747,837	4.998	341	511.037,899 412.747,837	342	511.049,216 412.755,637	13.745	342	511.049,216 412.755,637	343	511.057,935 412.761,137	10.309
343	511.057,935 412.761,137	344	511.071,868 412.770,602	16.844	344	511.071,868 412.770,602	345	511.078,745 412.776,039	8.767	345	511.078,745 412.776,039	346	511.095,373 412.790,516	22.047
346	511.095,373 412.790,516	347	511.096,447 412.791,451	1.424	347	511.096,447 412.791,451	348	511.097,67 412.792,363	1.526	348	511.097,67 412.792,363	349	511.100,967 412.793,432	3.466
349	511.100,967 412.793,432	350	511.106,946 412.793,478	5.979	350	511.106,946 412.793,478	351	511.121,327 412.790,345	14.718	351	511.121,327 412.790,345	352	511.140,712 412.783,926	20.42
352	511.140,712 412.783,926	353	511.143,458 412.783,472	2.783	353	511.143,458 412.783,472	354	511.147,655 412.783,44	4.197	354	511.147,655 412.783,44	355	511.151,967 412.784,56	4.455
355	511.151,967 412.784,56	356	511.157,632 412.788,711	7.023	356	511.157,632 412.788,711	357	511.162,816 412.791,323	5.805	357	511.162,816 412.791,323	358	511.168,355 412.794,815	6.548
358	511.168,355 412.794,815	359	511.173,814 412.799,198	7.001	359	511.173,814 412.799,198	360	511.178,958 412.805,776	8.35	360	511.178,958 412.805,776	361	511.182,553 412.812,112	7.285
361	511.182,553 412.812,112	362	511.196,705 412.829,273	22.244	362	511.196,705 412.829,273	363	511.208,286 412.835,731	13.26	363	511.208,286 412.835,731	364	511.215,011 412.839,115	7.528
364	511.215,011 412.839,115	365	511.223,609 412.845,513	10.717	365	511.223,609 412.845,513	366	511.227,658 412.849,089	5.402	366	511.227,658 412.849,089	367	511.234,029 412.853,545	7.775
367	511.234,029 412.853,545	368	511.240,106 412.855,737	6.46	368	511.240,106 412.855,737	369	511.246,838 412.858,912	7.443	369	511.246,838 412.858,912	370	511.247,667 412.859,303	0.917
370	511.247,667 412.859,303	371	511.253,91 412.863,527	7.538	371	511.253,91 412.863,527	372	511.260,151 412.869,71	8.785	372	511.260,151 412.869,71	373	511.262,747 412.874,326	5.296
373	511.262,747 412.874,326	374	511.265,552 412.876,983	3.864	374	511.265,552 412.876,983	375	511.275,572 412.881,173	10.861	375	511.275,572 412.881,173	376	511.283,19 412.884,358	8.257
376	511.283,19 412.884,358	377	511.290,369 412.887,979	8.041	377	511.290,369 412.887,979	378	511.298,941 412.894,422	10.723	378	511.298,941 412.894,422	379	511.305,999 412.903,468	11.474
379	511.305,999 412.903,468	380	511.309,514 412.907,972	5.713	380	511.309,514 412.907,972	381	511.321,186 412.919,444	16.366	381	511.321,186 412.919,444	382	511.364,74 412.921,941	43.626
382	511.364,74 412.921,941	383	511.405,936 412.925,967	41.392	383	511.405,936 412.925,967	384	511.424,259 412.932,679	19.514	384	511.424,259 412.932,679	385	511.428,733 412.934,318	4.765
385	511.428,733 412.934,318	386	511.437,594 412.936,401	9.103	386	511.437,594 412.936,401	387	511.443,341 412.936,158	5.752	387	511.443,341 412.936,158	388	511.450,163 412.934,676	6.981
388	511.450,163 412.934,676	389	511.470,428 412.938,688	20.658	389	511.470,428 412.938,688	390	511.494,168 412.946,69	25.052	390	511.494,168 412.946,69	391	511.509,0 412.952,255	15.842
391	511.509,0 412.952,255	392	511.531,84 412.959,899	24.085	392	511.531,84 412.959,899	393	511.566,0 412.968,958	35.341	393	511.566,0 412.968,958	394	511.592,169 412.974,875	26.83
394	511.592,169 412.974,875	395	511.615,972 412.980,004	24.349	395	511.615,972 412.980,004	396	511.640,906 412.983,531	25.182	396	511.640,906 412.983,531	397	511.663,759 412.985,348	22.925
397	511.663,759 412.985,348	398	511.689,133 412.987,872	25.499	398	511.689,133 412.987,872	399	511.706,067 412.992,359	17.518	399	511.706,067 412.992,359	400	511.712,79 412.994,765	7.141
400	511.712,79 412.994,765	401	511.718,377 412.998,224	6.571	401	511.718,377 412.998,224	402	511.728,547 413.009,269	15.014	402	511.728,547 413.009,269	403	511.732,475 413.013,425	5.719
403	511.732,475 413.013,425	404	511.741,08 413.016,932	9.292	404	511.741,08 413.016,932	405	511.750,612 413.016,124	9.566	405	511.750,612 413.016,124	406	511.769,027 413.011,039	19.104
406	511.769,027 413.011,039	407	511.787,428 413.004,647	19.48	407	511.787,428 413.004,647	408	511.797,402 412.999,922	11.037	408	511.797,402 412.999,922	409	511.809,034 412.997,686	11.845
409	511.809,034 412.997,686	410	511.811,028 412.997,904	2.006	410	511.811,028 412.997,904	411	511.815,146 412.997,632	4.127	411	511.815,146 412.997,632	412	511.829,272 412.998,493	14.152
412	511.829,272 412.998,493	413	511.838,595 413.001,074	9.674	413	511.838,595 413.001,074	414	511.846,985 413.003,513	8.737	414	511.846,985 413.003,513	415	511.860,323 413.003,799	13.341

Punct început	X / Y	Punct sfârșit	X / Y	Lungime segment	Punct început	X / Y	Punct sfârșit	X / Y	Lungime segment	Punct început	X / Y	Punct sfârșit	X / Y	Lungime segment
415	511.860,323 413.003,799	416	511.873,015 412.997,776	14.049	416	511.873,015 412.997,776	417	511.892,018 412.991,537	20.001	417	511.892,018 412.991,537	418	511.906,647 412.988,525	14.936
418	511.906,647 412.988,525	419	511.916,83 412.985,657	10.579	419	511.916,83 412.985,657	420	511.927,443 412.978,916	12.573	420	511.927,443 412.978,916	421	511.939,203 412.971,028	14.16
421	511.939,203 412.971,028	422	511.949,529 412.962,423	13.441	422	511.949,529 412.962,423	423	511.963,728 412.953,244	16.908	423	511.963,728 412.953,244	424	511.977,353 412.943,492	16.755
424	511.977,353 412.943,492	425	511.989,257 412.935,46	14.36	425	511.989,257 412.935,46	1	511.992,286 412.934,635	3.139					

** Lungimile segmentelor sunt determinate în planul de proiecție Stereo 70 și sunt rotunjite la 1 milimetru.

*** Distanța dintre puncte este formată din segmente cumulate ce sunt mai mici decât valoarea 1 milimetru.

**DATE DESPRE IMOBILUL NR. 3796**

Oficiul de Cadastru și Publicitate Imobiliară ARGES
Biroul de Cadastru și Publicitate Imobiliară Campulung

A. Partea I. Descrierea imobilului

TEREN Extravilan

Adresa: Jud. Arges, Pct. 'Hodor'

Nr. Crt	Nr cadastral Nr. topografic	Suprafața* (mp)	Observații / Referințe
A1	81058	1.010	Sector cadastral:0 Teren neimprejmuit;

B. Partea II. Proprietari și acte

Inscrieri privitoare la dreptul de proprietate și alte drepturi reale		Referințe
20166 / 29/11/2018		
Act Administrativ nr. 23, din 05/10/2018 emis de Consiliul Local Mioarele (act administrativ nr 3610 din 09.11.2018, emis de Primaria Mioarele);		
B1	Intabulare, drept de PROPRIETATE-domeniul public, dobandit prin Lege, cota actuala 1/1, cota initiala 1/1 1) COMUNA MIOARELE , CIF:999999999999, Lipsă CUI.	A1

C. Partea III. SARCINI .

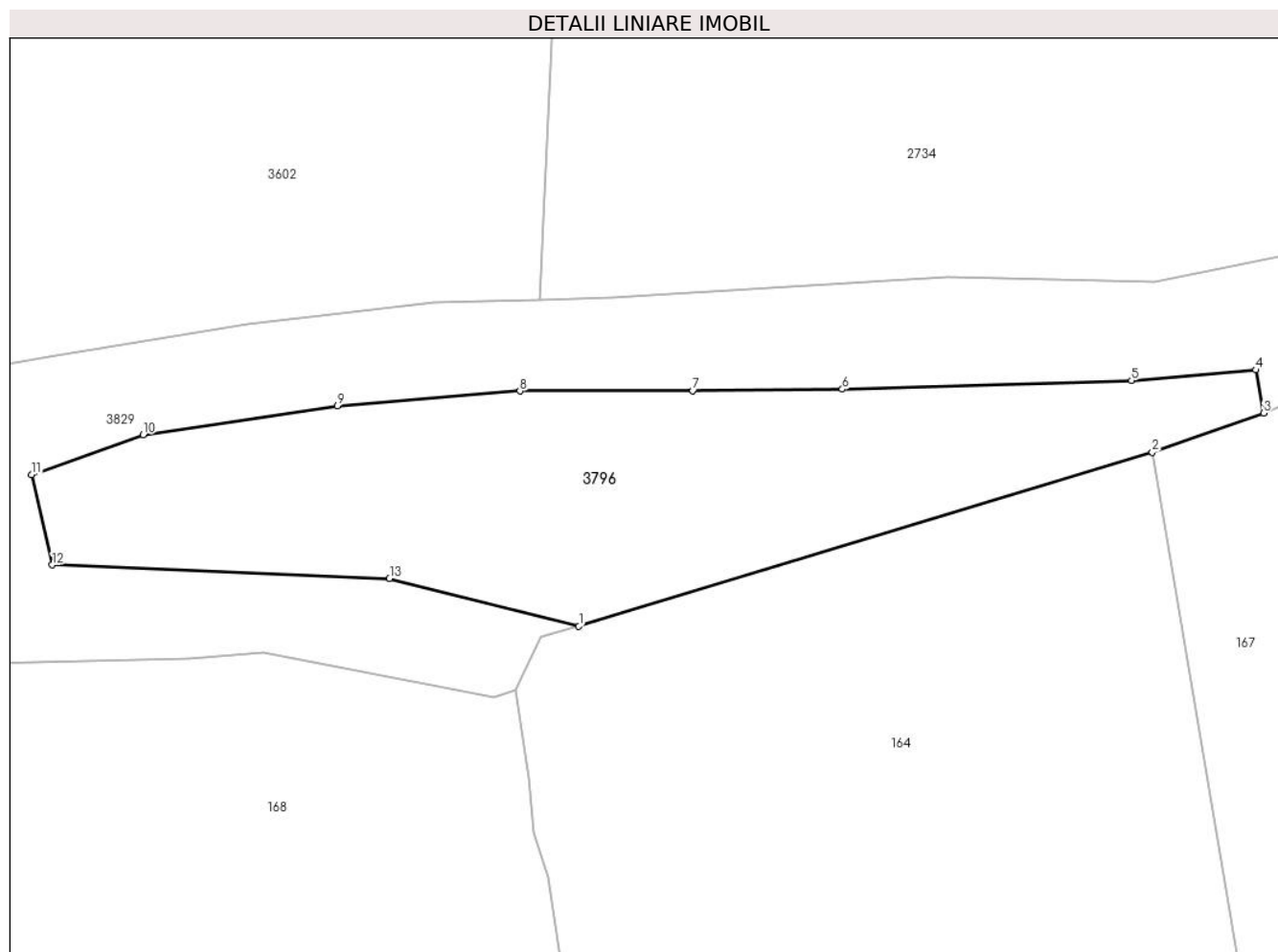
Inscrieri privind dezmembramintele dreptului de proprietate, drepturi reale de garanție și sarcini	Referințe
NU SUNT	

Anexa Nr. 1 La Partea I

Teren

Nr cadastral	Suprafața (mp)*	Observații / Referințe
81058	1.010	

* Suprafața este determinată în planul de proiecție Stereo 70.



Date referitoare la teren

Crt	Categorie folosință	Intravilan	Suprafața (mp)	Tarla	Parcelă	Nr. topo	Observații / Referințe
1	neproductiv	NU	1.010	-	-	-	

Lungime Segmente

1) Valorile lungimilor segmentelor sunt obținute din proiecție în plan.

Punct început	X / Y	Punct sfârșit	X / Y	Lungime segment (** (m)
1	507.370,5 416.818,78	2	507.413,14 416.831,69	44.552
2	507.413,14 416.831,69	3	507.421,42 416.834,61	8.78
3	507.421,42 416.834,61	4	507.420,85 416.837,8	3.241
4	507.420,85 416.837,8	5	507.411,59 416.837,02	9.293
5	507.411,59 416.837,02	6	507.390,09 416.836,37	21.51

Punct început	X / Y	Punct sfârșit	X / Y	Lungime segment (** (m)
6	507.390,09 416.836,37	7	507.378,98 416.836,25	11.111
7	507.378,98 416.836,25	8	507.366,13 416.836,24	12.85
8	507.366,13 416.836,24	9	507.352,57 416.835,13	13.605
9	507.352,57 416.835,13	10	507.338,11 416.832,99	14.617
10	507.338,11 416.832,99	11	507.329,82 416.830,02	8.806
11	507.329,82 416.830,02	12	507.331,36 416.823,32	6.875
12	507.331,36 416.823,32	13	507.356,422 416.822,318	25.082
13	507.356,422 416.822,318	1	507.370,5 416.818,78	14.516

** Lungimile segmentelor sunt determinate în planul de proiecție Stereo 70 și sunt rotunjite la 1 milimetru.

*** Distanța dintre puncte este formată din segmente cumulate ce sunt mai mici decât valoarea 1 milimetru.

**DATE DESPRE IMOBILUL NR. 3797**

Oficiul de Cadastru și Publicitate Imobiliară ARGES
Biroul de Cadastru și Publicitate Imobiliară Campulung

A. Partea I. Descrierea imobilului

TEREN Extravilan

Adresa: Jud. Arges, Punctul,,Pescaru"

Nr. Crt	Nr cadastral Nr. topografic	Suprafața* (mp)	Observații / Referințe
A1	81848	1.423	Sector cadastral:30 Teren imprejmuit; Imobilul este imprejmuit cu gard sarma ghimpata si lemn

B. Partea II. Proprietari și acte

Inscrieri privitoare la dreptul de proprietate și alte drepturi reale		Referințe
12240 / 27/03/2024		
Act Notarial nr. 729, din 26/03/2024 emis de Simion Aurelia Maria;		
B1	Intabulare, drept de PROPRIETATE-bun comun, dobandit prin Conventie, cota actuala 1/1, cota initiala 1/1 1) CIONCU GHEORGHE 2) CIONCU MARIANA-AURELIA, soti	A1

C. Partea III. SARCINI .

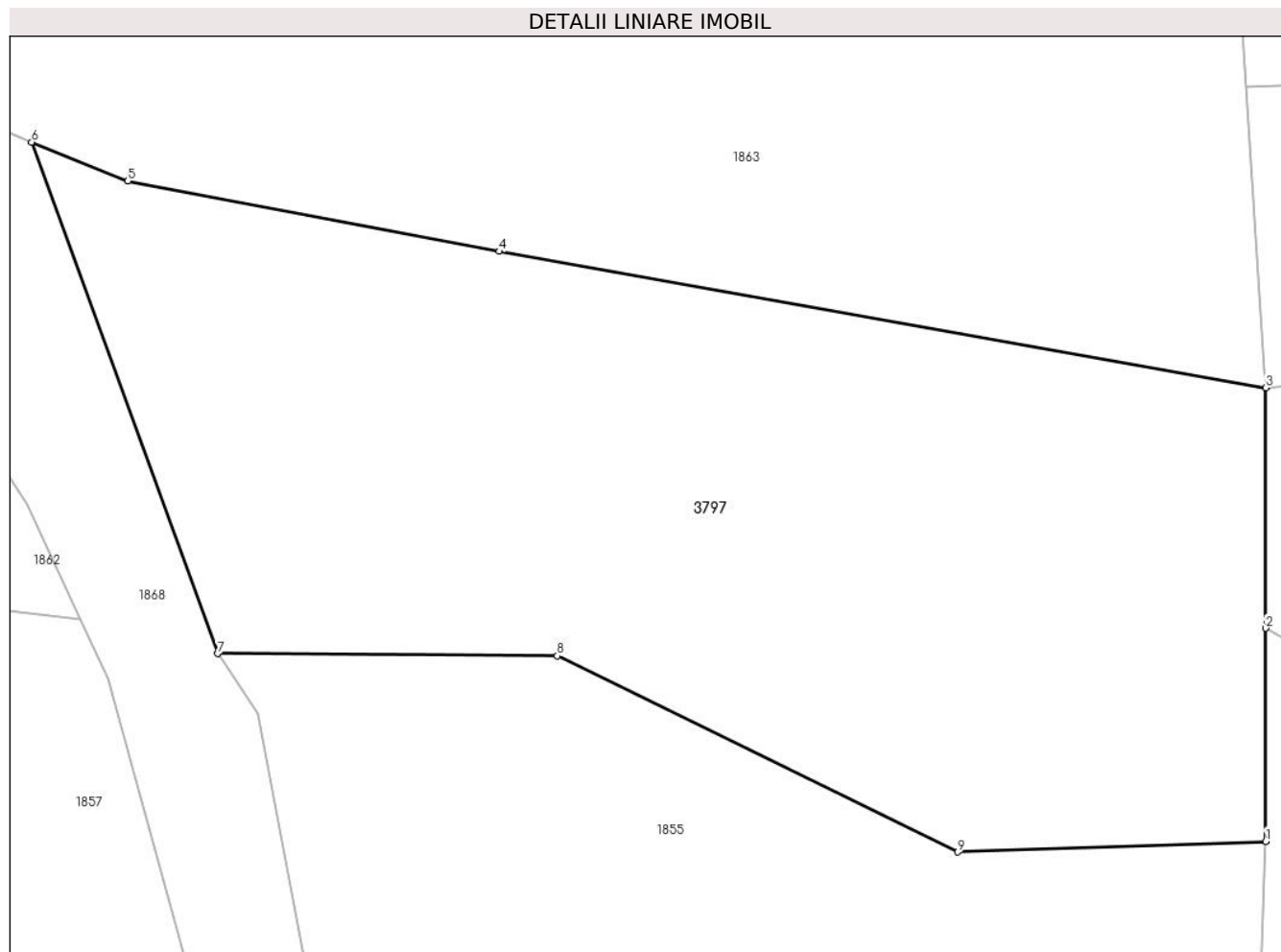
Inscrieri privind dezmembramintele dreptului de proprietate, drepturi reale de garanție și sarcini	Referințe
NU SUNT	

Anexa Nr. 1 La Partea I

Teren

Nr cadastral	Suprafața (mp)*	Observații / Referințe
81848	1.423	Imobilul este imprejmuit cu gard sarma ghimpata si lemn

* Suprafața este determinată în planul de proiecție Stereo 70.



Date referitoare la teren

Crt	Categorie folosință	Intravilan	Suprafața (mp)	Tarla	Parcelă	Nr. topo	Observații / Referințe
1	livada	NU	1.423	-	-	-	

Lungime Segmente

1) Valorile lungimilor segmentelor sunt obținute din proiecție în plan.

Punct început	X / Y	Punct sfârșit	X / Y	Lungime segment (** (m)
1	507.638,936 413.387,683	2	507.638,936 413.398,844	11.161
2	507.638,936 413.398,844	3	507.638,936 413.411,442	12.598
3	507.638,936 413.411,442	4	507.598,754 413.418,574	40.81
4	507.598,754 413.418,574	5	507.579,279 413.422,26	19.821
5	507.579,279 413.422,26	6	507.574,241 413.424,3	5.435

Punct început	X / Y	Punct sfârșit	X / Y	Lungime segment (** (m)
6	507.574,241 413.424,3	7	507.583,988 413.397,508	28.51
7	507.583,988 413.397,508	8	507.601,798 413.397,391	17.81
8	507.601,798 413.397,391	9	507.622,787 413.387,12	23.367
9	507.622,787 413.387,12	1	507.638,936 413.387,683	16.159

** Lungimile segmentelor sunt determinate în planul de proiecție Stereo 70 și sunt rotunjite la 1 milimetru.

*** Distanța dintre puncte este formată din segmente cumulate ce sunt mai mici decât valoarea 1 milimetru.

**DATE DESPRE IMOBILUL NR. 3798**

Oficiul de Cadastru și Publicitate Imobiliară ARGES
Biroul de Cadastru și Publicitate Imobiliară Campulung

A. Partea I. Descrierea imobilului

TEREN Intravilan

Adresa: Loc. Matau, Jud. Arges, PCT. ' LA GRECU '

Nr. Crt	Nr cadastral Nr. topografic	Suprafața* (mp)	Observații / Referințe
A1	81915	Din acte: 117 Masurata: 116	Sector cadastral:24 Teren imprejmuit; Imprejmuit partial cu gard de sarma intre pct.1-10-9-8 si 2-3-.....-6-7, in rest limita este libera.

B. Partea II. Proprietari și acte

Inscrieri privitoare la dreptul de proprietate și alte drepturi reale		Referințe
33270 / 22/08/2024		
Act Administrativ nr. 27, din 12/08/2024 emis de PRIMARIA MIOARELE (HOTARARE DE CONSILIU ; act administrativ nr 3648 din 20.08.2024, emis de PRIMARIA MIOARELE;act administrativ nr 3642 din 20.08.2024, emis de PRIMARIA MIOARELE);		
B1	Intabulare, drept de PROPRIETATE- domeniu public, dobandit prin Lege, cota actuala 1/1, cota initiala 1/1 1) COMUNA MIOARELE , CIF:4122507	A1
38874 / 11/10/2024		
Act Administrativ nr. 9, din 09/10/2024 emis de CONSILIUL JUDETEAN ARGES;		
B2	se noteaza autorizatia de construire nr. 9/21298 din 09.10.2024 emisa de Consiliul Judetean Arges avand ca obiect alimentare cu apa in comuna Mioarele-aductiune si inmagazinare cu apa, judetul Arges	A1

C. Partea III. SARCINI .

Inscrieri privind dezmembramintele dreptului de proprietate, drepturi reale de garanție și sarcini	Referințe
NU SUNT	

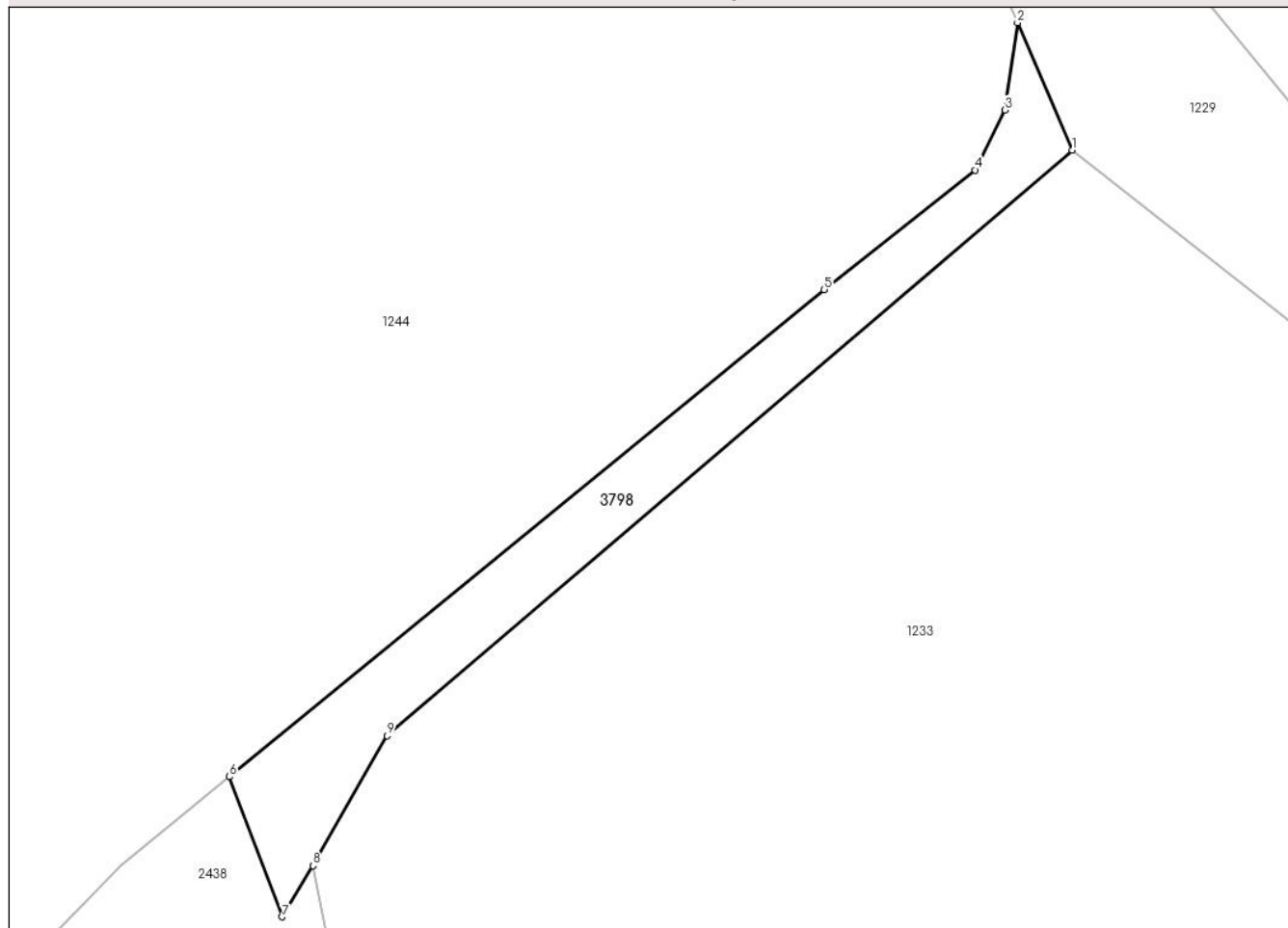
Anexa Nr. 1 La Partea I

Teren

Nr cadastral	Suprafața (mp)*	Observații / Referințe
81915	Din acte: 117 Masurata: 116	Imprejmuire partial cu gard de sarma intre pct.1-10-9-8 si 2-3-.....-6-7, in rest limita este libera.

* Suprafața este determinată în planul de proiecție Stereo 70.

DETALII LINIARE IMOBIL



Date referitoare la teren

Crt	Categorie folosință	Intra vilan	Suprafața (mp)	Tarla	Parcelă	Nr. topo	Observații / Referințe
1	neproductiv	DA	116	-	-	-	

Lungime Segmente

1) Valorile lungimilor segmentelor sunt obținute din proiecție în plan.

Punct început	X / Y	Punct sfârșit	X / Y	Lungime segment (** (m)
1	506.055,465 415.046,469	2	506.053,284 415.051,531	5.512
2	506.053,284 415.051,531	3	506.052,791 415.048,065	3.501
3	506.052,791 415.048,065	4	506.051,607 415.045,678	2.665
4	506.051,607 415.045,678	5	506.045,613 415.040,928	7.648
5	506.045,613 415.040,928	6	506.021,99 415.021,58	30.535

Punct început	X / Y	Punct sfârșit	X / Y	Lungime segment (** (m)
6	506.021,99 415.021,58	7	506.024,092 415.016,016	5.948
7	506.024,092 415.016,016	8	506.025,321 415.018,046	2.373
8	506.025,321 415.018,046	9	506.028,26 415.023,212	5.944
9	506.028,26 415.023,212	1	506.055,465 415.046,469	35.791

** Lungimile segmentelor sunt determinate în planul de proiecție Stereo 70 și sunt rotunjite la 1 milimetru.

*** Distanța dintre puncte este formată din segmente cumulate ce sunt mai mici decât valoarea 1 milimetru.

**DATE DESPRE IMOBILUL NR. 3799**

Oficiul de Cadastru și Publicitate Imobiliară ARGES
Biroul de Cadastru și Publicitate Imobiliară Campulung

A. Partea I. Descrierea imobilului

TEREN Necunoscut

Adresa: Loc. Matau, Jud. Arges, LOCALITATEA COCENEȘTI, DJ737 - km3+034- km9+861

Nr. Crt	Nr cadastral Nr. topografic	Suprafața* (mp)	Observații / Referințe
A1		Din acte: 71.770 Masurata: 74.365	Sector cadastral:0 Teren neimprejmuit;

B. Partea II. Proprietari și acte

Inscrieri privitoare la dreptul de proprietate și alte drepturi reale		Referințe
16820 / 14/09/2020		
Act Normativ nr. 782, din 29/09/2014 emis de GUVERNUL ROMANIEI (act normativ nr 447 din 16.05.2002, emis de GUVERNUL ROMANIEI;act normativ nr Anexa nr. 1-4 la Hotărârea Guvernului nr. 782/2014 pentru modificarea anexelor la HG nr. 540/2000 din 16.08.2002, emis de GUVERNUL ROMANIEI;act normativ nr anexa nr.1 - inventarul bunurilor care aparțin domeniului public al Județului Argeș din 29.09.2014, emis de GUVERNUL ROMANIEI;act administrativ nr Adresa 6059 din 08.04.2020, emis de CONSILIUL JUDETEAN ARGES);		
B1	Intabulare, drept de PROPRIETATE- domeniu public, dobandit prin Lege, cota actuala 1/1, cota initiala 1/1 1) JUDEȚUL ARGES, CIF:4229512	A1
38876 / 11/10/2024		
Act Administrativ nr. 9, din 09/10/2024 emis de CONSILIUL JUDETEAN ARGES;		
B2	se noteaza autorizatia de construire nr. 9/21298 din 09.10.2024 emisa de Consiliul Judetean Arges avand ca obiect alimentare cu apa in comuna Mioarele-aductiune si inmagazinare cu apa, judetul Arges	A1

C. Partea III. SARCINI .

Inscrieri privind dezmembramintele dreptului de proprietate, drepturi reale de garanție și sarcini	Referințe
NU SUNT	

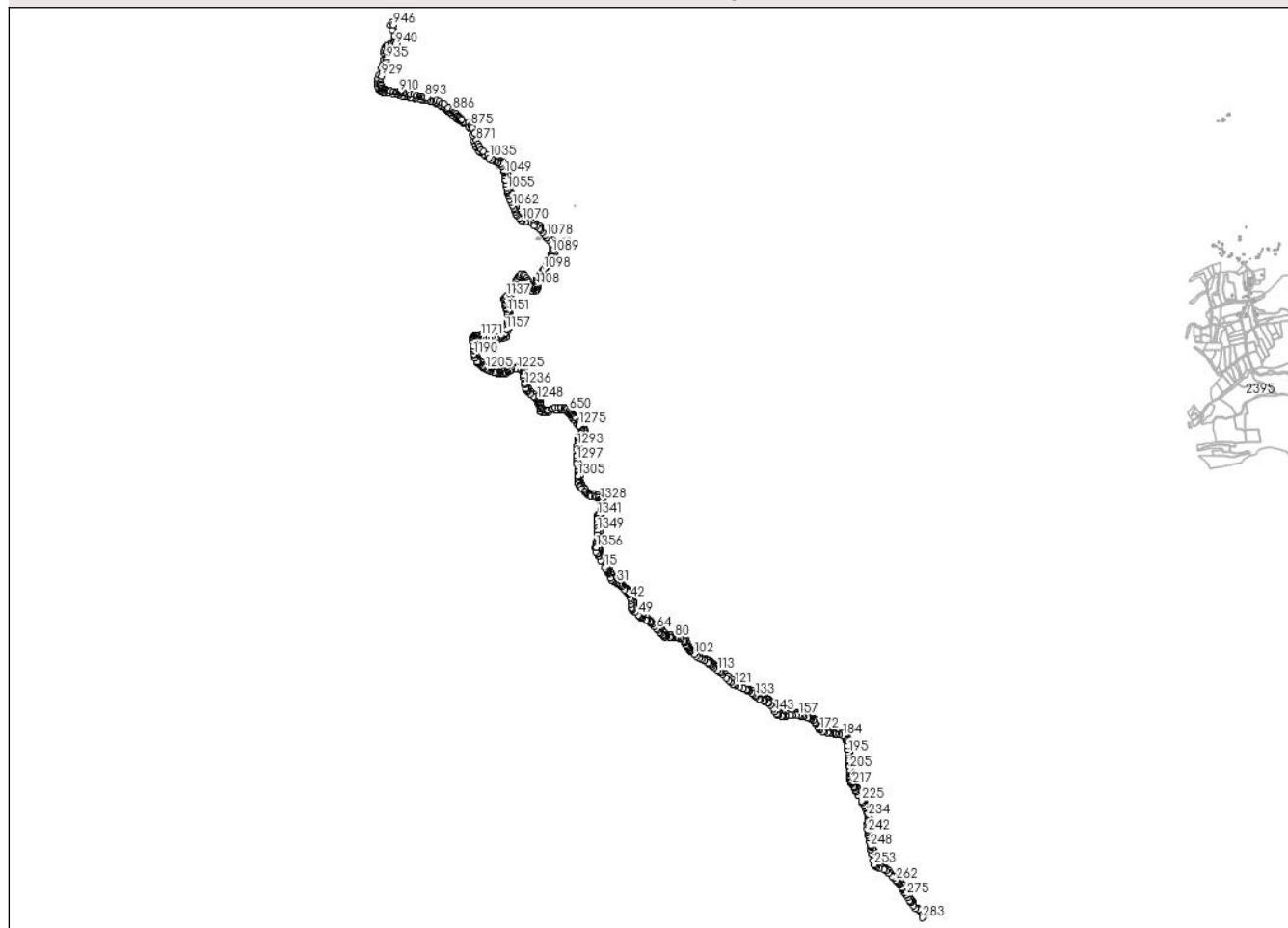
Anexa Nr. 1 La Partea I

Teren

Nr cadastral	Suprafața (mp)*	Observații / Referințe
	Din acte: 71.770 Masurata: 74.365	

* Suprafața este determinată în planul de proiecție Stereo 70.

DETALII LINIARE IMOBIL



Date referitoare la teren

Crt	Categorie folosință	Intravilan	Suprafața (mp)	Tarla	Parcelă	Nr. topo	Observații / Referințe
1	căile de comunicații rutiere (DR) - drumuri de interes județean	NU	3.238	-	-	-	Extravilan zona de siguranță
2	căile de comunicații rutiere (DR) - drumuri de interes județean	NU	3.622	-	-	-	Extravilan carosabil
3	căile de comunicații rutiere (DR) - drumuri de interes județean	NU	1.528	-	-	-	Extravilan zona de siguranță

Crt	Categorie folosință	Intravilan	Suprafața (mp)	Tarla	Parcelă	Nr. topo	Observații / Referințe
4	căile de comunicații rutiere (DR) - drumuri de interes județean	DA	7.368	-	-	-	Intravilan zona de siguranță
5	căile de comunicații rutiere (DR) - drumuri de interes județean	DA	23.907	-	-	-	Intravilan carosabil
6	căile de comunicații rutiere (DR) - drumuri de interes județean	DA	12.068	-	-	-	Intravilan zona de siguranță
7	căile de comunicații rutiere (DR) - drumuri de interes județean	DA	150	-	-	-	Intravilan zona de siguranță
8	căile de comunicații rutiere (DR) - drumuri de interes județean	NU	189	-	-	-	Extravilan zona de siguranță
9	căile de comunicații rutiere (DR) - drumuri de interes județean	NU	113	-	-	-	Extravilan carosabil
10	căile de comunicații rutiere (DR) - drumuri de interes județean	NU	4.045	-	-	-	Extravilan zona de siguranță
11	căile de comunicații rutiere (DR) - drumuri de interes județean	DA	7.220	-	-	-	Intravilan zona de siguranță
12	căile de comunicații rutiere (DR) - drumuri de interes județean	DA	2.878	-	-	-	Intravilan carosabil
13	căile de comunicații rutiere (DR) - drumuri de interes județean	DA	410	-	-	-	Intravilan zona de siguranță
14	căile de comunicații rutiere (DR) - drumuri de interes județean	DA	492	-	-	-	Intravilan zona de siguranță

Crt	Categorie folosință	Intravilan	Suprafața (mp)	Tarla	Parcelă	Nr. topo	Observații / Referințe
15	căile de comunicații rutiere (DR) - drumuri de interes județean	DA	210	-	-	-	Intravilan zona de siguranță
16	căile de comunicații rutiere (DR) - drumuri de interes județean	NU	295	-	-	-	Extravilan zona de siguranță
17	căile de comunicații rutiere (DR) - drumuri de interes județean	NU	481	-	-	-	Extravilan zona de siguranță
18	căile de comunicații rutiere (DR) - drumuri de interes județean	DA	244	-	-	-	Intravilan zona de siguranță
19	căile de comunicații rutiere (DR) - drumuri de interes județean	DA	201	-	-	-	Intravilan carosabil
20	căile de comunicații rutiere (DR) - drumuri de interes județean	DA	477	-	-	-	Intravilan zona de siguranță
21	căile de comunicații rutiere (DR) - drumuri de interes județean	DA	176	-	-	-	Extravilan zona de siguranță
22	căile de comunicații rutiere (DR) - drumuri de interes județean	NU	26	-	-	-	Extravilan carosabil
23	căile de comunicații rutiere (DR) - drumuri de interes județean	NU	332	-	-	-	Extravilan zona de siguranță
24	căile de comunicații rutiere (DR) - drumuri de interes județean	DA	4.695	-	-	-	Intravilan zona de siguranță

Lungime Segmente

1) Valorile lungimilor segmentelor sunt obținute din proiecție în plan.

Punct început	X / Y	Punct sfârșit	X / Y	Lungime segment
1	506.561,797 414.510,773	2	506.561,494 414.510,734	0.305
4	506.559,761 414.489,436	5	506.568,757 414.485,506	9.817
7	506.569,354 414.485,698	8	506.569,677 414.485,802	0.339
10	506.571,324 414.484,916	11	506.576,221 414.472,817	13.05 2
13	506.575,634 414.469,974	14	506.583,641 414.450,06	21.46 3
16	506.607,186 414.407,46	17	506.611,015 414.408,648	4.009
19	506.617,071 414.399,399	20	506.619,055 414.396,668	3.376
22	506.620,918 414.391,953	23	506.622,804 414.385,228	6.984
25	506.636,45 414.356,045	26	506.637,364 414.355,445	1.093
28	506.645,329 414.350,218	29	506.649,04 414.348,726	4.0
31	506.663,315 414.340,56	32	506.663,983 414.338,976	1.719
34	506.678,084 414.327,768	35	506.684,918 414.322,142	8.852
37	506.711,286 414.297,967	38	506.711,134 414.296,726	1.25
40	506.717,291 414.288,48	41	506.719,714 414.284,436	4.714
43	506.729,816 414.254,312	44	506.729,897 414.236,329	17.98 3
46	506.734,517 414.215,52	47	506.737,168 414.209,463	6.612
49	506.766,034 414.185,921	50	506.768,892 414.183,874	3.515
52	506.775,699 414.177,874	53	506.777,084 414.175,541	2.713
55	506.785,009 414.173,15	56	506.804,029 414.161,905	22.09 5
58	506.822,265 414.150,991	59	506.824,132 414.149,212	2.579
61	506.825,521 414.147,092	62	506.831,963 414.140,613	9.137
64	506.852,8 414.117,986	65	506.860,625 414.110,597	10.76 2
67	506.870,969 414.101,48	68	506.876,907 414.097,182	7.33
70	506.888,267 414.085,829	71	506.893,016 414.080,177	7.382
73	506.897,661 414.086,018	74	506.901,816 414.083,959	4.637
76	506.917,169 414.077,514	77	506.917,416 414.076,794	0.761
79	506.933,191 414.076,25	80	506.944,77 414.075,752	11.59
82	506.956,125 414.075,229	83	506.956,739 414.075,144	0.62
85	506.957,796 414.074,998	86	506.966,796 414.073,512	9.122
88	506.986,874 414.061,726	89	506.989,059 414.059,176	3.358
91	506.989,96 414.051,521	92	506.993,337 414.052,399	3.489
94	507.000,977 414.035,639	95	507.001,6 414.034,739	1.095

Punct început	X / Y	Punct sfârșit	X / Y	Lungime segment
2	506.561,494 414.510,734	3	506.556,647 414.510,117	4.886
5	506.568,757 414.485,506	6	506.569,067 414.485,606	0.326
8	506.569,677 414.485,802	9	506.570,599 414.485,629	0.938
11	506.576,221 414.472,817	12	506.576,723 414.471,866	1.075
14	506.583,641 414.450,06	15	506.602,862 414.415,917	39.18 2
17	506.611,015 414.408,648	18	506.612,958 414.405,062	4.079
20	506.619,055 414.396,668	21	506.619,136 414.396,501	0.186
23	506.622,804 414.385,228	24	506.629,744 414.363,904	22.42 5
26	506.637,364 414.355,445	27	506.638,655 414.354,598	1.544
29	506.649,04 414.348,726	30	506.652,95 414.347,293	4.164
32	506.663,983 414.338,976	33	506.670,45 414.334,339	7.958
35	506.684,918 414.322,142	36	506.697,145 414.309,07	17.89 9
38	506.711,134 414.296,726	39	506.716,294 414.289,815	8.625
41	506.719,714 414.284,436	42	506.727,437 414.266,132	19.86 7
44	506.729,897 414.236,329	45	506.732,687 414.220,892	15.68 7
47	506.737,168 414.209,463	48	506.749,569 414.198,107	16.81 5
50	506.768,892 414.183,874	51	506.774,133 414.180,119	6.447
53	506.777,084 414.175,541	54	506.777,707 414.173,653	1.988
56	506.804,029 414.161,905	57	506.809,273 414.158,285	6.372
59	506.824,132 414.149,212	60	506.824,165 414.149,181	0.045
62	506.831,963 414.140,613	63	506.842,327 414.128,186	16.18 2
65	506.860,625 414.110,597	66	506.868,108 414.103,816	10.09 8
68	506.876,907 414.097,182	69	506.884,961 414.090,543	10.43 8
71	506.893,016 414.080,177	72	506.895,233 414.081,876	2.793
74	506.901,816 414.083,959	75	506.904,441 414.082,825	2.859
77	506.917,416 414.076,794	78	506.926,851 414.076,214	9.453
80	506.944,77 414.075,752	81	506.949,253 414.075,624	4.485
83	506.956,739 414.075,144	84	506.957,513 414.075,037	0.781
86	506.966,796 414.073,512	87	506.975,43 414.070,468	9.155
89	506.989,059 414.059,176	90	506.990,524 414.055,47	3.985
92	506.993,337 414.052,399	93	506.999,163 414.039,28	14.35 4
95	507.001,6 414.034,739	96	507.002,601 414.032,895	2.098

Punct început	X / Y	Punct sfârșit	X / Y	Lungime segment
3	506.556,647 414.510,117	4	506.559,761 414.489,436	20.91 4
6	506.569,067 414.485,606	7	506.569,354 414.485,698	0.301
9	506.570,599 414.485,629	10	506.571,324 414.484,916	1.017
12	506.576,723 414.471,866	13	506.575,634 414.469,974	2.183
15	506.602,862 414.415,917	16	506.607,186 414.407,46	9.498
18	506.612,958 414.405,062	19	506.617,071 414.399,399	6.999
21	506.619,136 414.396,501	22	506.620,918 414.391,953	4.885
24	506.629,744 414.363,904	25	506.636,45 414.356,045	10.33 1
27	506.638,655 414.354,598	28	506.645,329 414.350,218	7.983
30	506.652,95 414.347,293	31	506.663,315 414.340,56	12.36
33	506.670,45 414.334,339	34	506.678,084 414.327,768	10.07 3
36	506.697,145 414.309,07	37	506.711,286 414.297,967	17.97 9
39	506.716,294 414.289,815	40	506.717,291 414.288,48	1.666
42	506.727,437 414.266,132	43	506.729,816 414.254,312	12.05 7
45	506.732,687 414.220,892	46	506.734,517 414.215,52	5.675
48	506.749,569 414.198,107	49	506.766,034 414.185,921	20.48 4
51	506.774,133 414.180,119	52	506.775,699 414.177,874	2.737
54	506.777,707 414.173,653	55	506.785,009 414.173,15	7.319
57	506.809,273 414.158,285	58	506.822,265 414.150,991	14.89 9
60	506.824,165 414.149,181	61	506.825,521 414.147,092	2.491
63	506.842,327 414.128,186	64	506.852,8 414.117,986	14.61 9
66	506.868,108 414.103,816	67	506.870,969 414.101,48	3.694
69	506.884,961 414.090,543	70	506.888,267 414.085,829	5.758
72	506.895,233 414.081,876	73	506.897,661 414.086,018	4.801
75	506.904,441 414.082,825	76	506.917,169 414.077,514	13.79 2
78	506.926,851 414.076,214	79	506.933,191 414.076,25	6.34
81	506.949,253 414.075,624	82	506.956,125 414.075,229	6.883
84	506.957,513 414.075,037	85	506.957,796 414.074,998	0.286
87	506.975,43 414.070,468	88	506.986,874 414.061,726	14.40 1
90	506.990,524 414.055,47	91	506.989,96 414.051,521	3.989
93	506.999,163 414.039,28	94	507.000,977 414.035,639	4.068
96	507.002,601 414.032,895	97	507.007,581 414.025,269	9.108

Punct început	X / Y	Punct sfârșit	X / Y	Lungime segment	Punct început	X / Y	Punct sfârșit	X / Y	Lungime segment	Punct început	X / Y	Punct sfârșit	X / Y	Lungime segment
97	507.007,581 414.025,269	98	507.009,023 414.023,426	2.34	98	507.009,023 414.023,426	99	507.011,302 414.019,43	4.6	99	507.011,302 414.019,43	100	507.016,909 414.011,639	9.599
100	507.016,909 414.011,639	101	507.018,586 414.009,212	2.95	101	507.018,586 414.009,212	102	507.035,373 413.993,381	23.07 4	102	507.035,373 413.993,381	103	507.048,667 413.983,438	16.60 1
103	507.048,667 413.983,438	104	507.060,673 413.974,645	14.88 2	104	507.060,673 413.974,645	105	507.070,562 413.970,871	10.58 5	105	507.070,562 413.970,871	106	507.087,031 413.963,188	18.17 3
106	507.087,031 413.963,188	107	507.103,798 413.952,421	19.92 6	107	507.103,798 413.952,421	108	507.107,729 413.948,455	5.584	108	507.107,729 413.948,455	109	507.113,351 413.945,872	6.187
109	507.113,351 413.945,872	110	507.118,187 413.942,362	5.976	110	507.118,187 413.942,362	111	507.125,618 413.936,847	9.254	111	507.125,618 413.936,847	112	507.133,513 413.930,987	9.832
112	507.133,513 413.930,987	113	507.150,39 413.918,46	21.01 8	113	507.150,39 413.918,46	114	507.159,982 413.910,189	12.66 6	114	507.159,982 413.910,189	115	507.164,981 413.905,963	6.546
115	507.164,981 413.905,963	116	507.173,667 413.897,092	12.41 5	116	507.173,667 413.897,092	117	507.192,149 413.878,838	25.97 7	117	507.192,149 413.878,838	118	507.203,695 413.866,045	17.23 3
118	507.203,695 413.866,045	119	507.211,797 413.858,294	11.21 3	119	507.211,797 413.858,294	120	507.225,486 413.850,525	15.74	120	507.225,486 413.850,525	121	507.233,767 413.847,061	8.976
121	507.233,767 413.847,061	122	507.237,91 413.845,249	4.522	122	507.237,91 413.845,249	123	507.255,279 413.837,437	19.04 5	123	507.255,279 413.837,437	124	507.273,64 413.829,616	19.95 7
124	507.273,64 413.829,616	125	507.275,391 413.830,156	1.832	125	507.275,391 413.830,156	126	507.288,848 413.824,189	14.72 1	126	507.288,848 413.824,189	127	507.288,913 413.824,159	0.072
127	507.288,913 413.824,159	128	507.294,455 413.821,615	6.098	128	507.294,455 413.821,615	129	507.299,946 413.818,282	6.423	129	507.299,946 413.818,282	130	507.300,801 413.818,202	0.859
130	507.300,801 413.818,202	131	507.313,739 413.808,812	15.98 6	131	507.313,739 413.808,812	132	507.322,139 413.802,091	10.75 8	132	507.322,139 413.802,091	133	507.330,819 413.795,012	11.20 1
133	507.330,819 413.795,012	134	507.336,511 413.790,588	7.209	134	507.336,511 413.790,588	135	507.350,59 413.779,125	18.15 5	135	507.350,59 413.779,125	136	507.354,698 413.776,495	4.878
136	507.354,698 413.776,495	137	507.371,056 413.769,701	17.71 3	137	507.371,056 413.769,701	138	507.375,574 413.767,864	4.877	138	507.375,574 413.767,864	139	507.394,184 413.761,714	19.6
139	507.394,184 413.761,714	140	507.398,834 413.759,504	5.148	140	507.398,834 413.759,504	141	507.406,675 413.750,863	11.66 8	141	507.406,675 413.750,863	142	507.419,802 413.731,035	23.78
142	507.419,802 413.731,035	143	507.428,292 413.717,827	15.70 1	143	507.428,292 413.717,827	144	507.436,322 413.704,415	15.63 2	144	507.436,322 413.704,415	145	507.436,888 413.704,529	0.577
145	507.436,888 413.704,529	146	507.437,724 413.704,171	0.909	146	507.437,724 413.704,171	147	507.441,749 413.701,853	4.645	147	507.441,749 413.701,853	148	507.441,785 413.700,911	0.943
148	507.441,785 413.700,911	149	507.458,874 413.696,331	17.69 2	149	507.458,874 413.696,331	150	507.463,54 413.696,25	4.667	150	507.463,54 413.696,25	151	507.467,82 413.696,262	4.28
151	507.467,82 413.696,262	152	507.476,091 413.695,952	8.277	152	507.476,091 413.695,952	153	507.480,524 413.696,597	4.48	153	507.480,524 413.696,597	154	507.501,166 413.698,665	20.74 5
154	507.501,166 413.698,665	155	507.511,408 413.699,586	10.28 3	155	507.511,408 413.699,586	156	507.532,564 413.701,487	21.24 1	156	507.532,564 413.701,487	157	507.543,453 413.699,835	11.01 4
157	507.543,453 413.699,835	158	507.550,775 413.698,214	7.499	158	507.550,775 413.698,214	159	507.559,558 413.696,456	8.957	159	507.559,558 413.696,456	160	507.563,902 413.695,326	4.489
160	507.563,902 413.695,326	161	507.585,704 413.689,255	22.63 1	161	507.585,704 413.689,255	162	507.590,645 413.687,517	5.238	162	507.590,645 413.687,517	163	507.598,198 413.684,86	8.007
163	507.598,198 413.684,86	164	507.603,378 413.683,067	5.482	164	507.603,378 413.683,067	165	507.612,454 413.677,691	10.54 9	165	507.612,454 413.677,691	166	507.620,932 413.668,308	12.64 6
166	507.620,932 413.668,308	167	507.622,602 413.664,877	3.816	167	507.622,602 413.664,877	168	507.625,624 413.658,888	6.708	168	507.625,624 413.658,888	169	507.634,782 413.641,429	19.71 5
169	507.634,782 413.641,429	170	507.637,144 413.638,322	3.903	170	507.637,144 413.638,322	171	507.643,225 413.630,557	9.863	171	507.643,225 413.630,557	172	507.644,16 413.629,768	1.223
172	507.644,16 413.629,768	173	507.644,661 413.629,345	0.656	173	507.644,661 413.629,345	174	507.659,882 413.619,498	18.12 8	174	507.659,882 413.619,498	175	507.666,654 413.616,563	7.381
175	507.666,654 413.616,563	176	507.681,57 413.615,008	14.99 7	176	507.681,57 413.615,008	177	507.691,502 413.613,797	10.00 6	177	507.691,502 413.613,797	178	507.695,762 413.613,23	4.298
178	507.695,762 413.613,23	179	507.696,659 413.612,815	0.988	179	507.696,659 413.612,815	180	507.708,686 413.611,131	12.14 4	180	507.708,686 413.611,131	181	507.717,041 413.609,346	8.544
181	507.717,041 413.609,346	182	507.725,097 413.607,803	8.202	182	507.725,097 413.607,803	183	507.739,318 413.606,692	14.26 4	183	507.739,318 413.606,692	184	507.755,946 413.601,489	17.42 3
184	507.755,946 413.601,489	185	507.761,694 413.597,772	6.845	185	507.761,694 413.597,772	186	507.766,426 413.591,538	7.827	186	507.766,426 413.591,538	187	507.769,335 413.586,601	5.73
187	507.769,335 413.586,601	188	507.770,566 413.584,207	2.692	188	507.770,566 413.584,207	189	507.772,823 413.575,859	8.648	189	507.772,823 413.575,859	190	507.776,172 413.554,351	21.76 7
190	507.776,172 413.554,351	191	507.776,58 413.553,516	0.929	191	507.776,58 413.553,516	192	507.776,849 413.552,965	0.613	192	507.776,849 413.552,965	193	507.780,099 413.536,384	16.89 7
193	507.780,099 413.536,384	194	507.780,145 413.536,066	0.321	194	507.780,145 413.536,066	195	507.782,652 413.518,754	17.49 3	195	507.782,652 413.518,754	196	507.782,389 413.516,745	2.026

Punct început	X / Y	Punct sfârșit	X / Y	Lungime segment	Punct început	X / Y	Punct sfârșit	X / Y	Lungime segment	Punct început	X / Y	Punct sfârșit	X / Y	Lungime segment
196	507.782,389 413.516,745	197	507.781,968 413.516,69	0.425	197	507.781,968 413.516,69	198	507.783,351 413.507,959	8.84	198	507.783,351 413.507,959	199	507.783,256 413.496,123	11.83 6
199	507.783,256 413.496,123	200	507.783,073 413.482,308	13.81 6	200	507.783,073 413.482,308	201	507.782,839 413.477,731	4.583	201	507.782,839 413.477,731	202	507.783,792 413.469,973	7.816
202	507.783,792 413.469,973	203	507.785,035 413.458,906	11.13 7	203	507.785,035 413.458,906	204	507.785,713 413.452,717	6.226	204	507.785,713 413.452,717	205	507.787,345 413.437,753	15.05 3
205	507.787,345 413.437,753	206	507.787,1 413.431,614	6.144	206	507.787,1 413.431,614	207	507.787,379 413.425,124	6.496	207	507.787,379 413.425,124	208	507.787,466 413.417,477	7.647
208	507.787,466 413.417,477	209	507.788,528 413.410,018	7.534	209	507.788,528 413.410,018	210	507.789,36 413.404,173	5.904	210	507.789,36 413.404,173	211	507.790,27 413.399,243	5.013
211	507.790,27 413.399,243	212	507.791,795 413.391,427	7.963	212	507.791,795 413.391,427	213	507.792,527 413.386,196	5.282	213	507.792,527 413.386,196	214	507.795,323 413.377,79	8.859
214	507.795,323 413.377,79	215	507.796,258 413.375,228	2.727	215	507.796,258 413.375,228	216	507.798,29 413.371,377	4.354	216	507.798,29 413.371,377	217	507.800,934 413.366,364	5.668
217	507.800,934 413.366,364	218	507.807,619 413.355,486	12.76 8	218	507.807,619 413.355,486	219	507.810,823 413.351,158	5.385	219	507.810,823 413.351,158	220	507.812,797 413.347,331	4.306
220	507.812,797 413.347,331	221	507.818,202 413.338,726	10.16 2	221	507.818,202 413.338,726	222	507.821,416 413.330,844	8.512	222	507.821,416 413.330,844	223	507.829,189 413.314,344	18.23 9
223	507.829,189 413.314,344	224	507.832,44 413.311,444	4.356	224	507.832,44 413.311,444	225	507.845,715 413.285,635	29.02 3	225	507.845,715 413.285,635	226	507.851,284 413.275,71	11.38 1
226	507.851,284 413.275,71	227	507.859,169 413.263,319	14.68 7	227	507.859,169 413.263,319	228	507.865,043 413.253,241	11.66 5	228	507.865,043 413.253,241	229	507.868,399 413.247,182	6.926
229	507.868,399 413.247,182	230	507.871,851 413.237,978	9.83	230	507.871,851 413.237,978	231	507.872,84 413.232,875	5.198	231	507.872,84 413.232,875	232	507.874,515 413.225,545	7.519
232	507.874,515 413.225,545	233	507.877,011 413.221,069	5.125	233	507.877,011 413.221,069	234	507.878,531 413.208,59	12.57 1	234	507.878,531 413.208,59	235	507.877,058 413.196,943	11.74
235	507.877,058 413.196,943	236	507.876,136 413.190,404	6.604	236	507.876,136 413.190,404	237	507.875,476 413.185,396	5.051	237	507.875,476 413.185,396	238	507.875,337 413.183,05	2.35
238	507.875,337 413.183,05	239	507.874,755 413.173,232	9.835	239	507.874,755 413.173,232	240	507.874,358 413.148,876	24.35 9	240	507.874,358 413.148,876	241	507.876,509 413.140,467	8.68
241	507.876,509 413.140,467	242	507.877,645 413.132,979	7.574	242	507.877,645 413.132,979	243	507.880,469 413.116,756	16.46 7	243	507.880,469 413.116,756	244	507.881,977 413.109,09	7.813
244	507.881,977 413.109,09	245	507.886,519 413.086,01	23.52 3	245	507.886,519 413.086,01	246	507.888,541 413.074,254	11.92 9	246	507.888,541 413.074,254	247	507.890,059 413.063,91	10.45 5
247	507.890,059 413.063,91	248	507.890,285 413.061,745	2.177	248	507.890,285 413.061,745	249	507.892,463 413.048,662	13.26 3	249	507.892,463 413.048,662	250	507.895,16 413.032,394	16.49
250	507.895,16 413.032,394	251	507.895,978 413.028,936	3.553	251	507.895,978 413.028,936	252	507.903,237 412.998,233	31.54 9	252	507.903,237 412.998,233	253	507.907,926 412.976,603	22.13 2
253	507.907,926 412.976,603	254	507.912,807 412.970,296	7.975	254	507.912,807 412.970,296	255	507.920,632 412.966,122	8.869	255	507.920,632 412.966,122	256	507.932,875 412.959,593	13.87 5
256	507.932,875 412.959,593	257	507.956,748 412.951,811	25.10 9	257	507.956,748 412.951,811	258	507.965,963 412.946,049	10.86 8	258	507.965,963 412.946,049	259	507.976,99 412.936,123	14.83 6
259	507.976,99 412.936,123	260	507.993,404 412.920,867	22.40 9	260	507.993,404 412.920,867	261	508.002,189 412.912,62	12.04 9	261	508.002,189 412.912,62	262	508.014,075 412.901,716	16.13
262	508.014,075 412.901,716	263	508.017,424 412.898,644	4.545	263	508.017,424 412.898,644	264	508.018,378 412.898,353	0.997	264	508.018,378 412.898,353	265	508.024,143 412.893,612	7.464
265	508.024,143 412.893,612	266	508.026,525 412.891,411	3.243	266	508.026,525 412.891,411	267	508.030,257 412.886,112	6.481	267	508.030,257 412.886,112	268	508.033,148 412.883,186	4.113
268	508.033,148 412.883,186	269	508.044,165 412.864,516	21.67 8	269	508.044,165 412.864,516	270	508.044,275 412.863,355	1.166	270	508.044,275 412.863,355	271	508.049,43 412.852,616	11.91 2
271	508.049,43 412.852,616	272	508.049,214 412.851,907	0.741	272	508.049,214 412.851,907	273	508.057,041 412.840,568	13.77 8	273	508.057,041 412.840,568	274	508.060,907 412.832,93	8.561
274	508.060,907 412.832,93	275	508.063,567 412.828,391	5.261	275	508.063,567 412.828,391	276	508.070,801 412.819,18	11.71 2	276	508.070,801 412.819,18	277	508.079,031 412.804,361	16.95 1
277	508.079,031 412.804,361	278	508.081,223 412.801,193	3.852	278	508.081,223 412.801,193	279	508.085,422 412.795,125	7.379	279	508.085,422 412.795,125	280	508.087,03 412.796,951	2.433
280	508.087,03 412.796,951	281	508.096,558 412.780,884	18.68	281	508.096,558 412.780,884	282	508.109,887 412.763,737	21.71 8	282	508.109,887 412.763,737	283	508.141,966 412.720,462	53.86 8
283	508.141,966 412.720,462	284	508.146,014 412.725,435	6.412	284	508.146,014 412.725,435	285	508.148,128 412.728,045	3.359	285	508.148,128 412.728,045	286	508.122,373 412.760,418	41.36 8
286	508.122,373 412.760,418	287	508.120,468 412.763,293	3.449	287	508.120,468 412.763,293	288	508.116,265 412.768,174	6.441	288	508.116,265 412.768,174	289	508.096,84 412.793,551	31.95 8
289	508.096,84 412.793,551	290	508.093,329 412.798,875	6.377	290	508.093,329 412.798,875	291	508.087,924 412.806,405	9.269	291	508.087,924 412.806,405	292	508.086,345 412.808,604	2.707
292	508.086,345 412.808,604	293	508.078,79 412.822,433	15.75 8	293	508.078,79 412.822,433	294	508.073,724 412.831,724	10.58 2	294	508.073,724 412.831,724	295	508.057,501 412.860,725	33.23

Punct început	X / Y	Punct sfârșit	X / Y	Lungime segment	Punct început	X / Y	Punct sfârșit	X / Y	Lungime segment	Punct început	X / Y	Punct sfârșit	X / Y	Lungime segment
295	508.057,501 412.860,725	296	508.045,547 412.879,715	22.439	296	508.045,547 412.879,715	297	508.033,764 412.895,597	19.776	297	508.033,764 412.895,597	298	508.025,036 412.905,629	13.297
298	508.025,036 412.905,629	299	508.015,034 412.913,1	12.484	299	508.015,034 412.913,1	300	508.005,848 412.920,341	11.697	300	508.005,848 412.920,341	301	507.997,085 412.927,961	11.613
301	507.997,085 412.927,961	302	507.985,887 412.939,562	16.124	302	507.985,887 412.939,562	303	507.979,195 412.946,544	9.671	303	507.979,195 412.946,544	304	507.967,248 412.955,672	15.035
304	507.967,248 412.955,672	305	507.965,788 412.958,608	3.279	305	507.965,788 412.958,608	306	507.958,524 412.962,151	8.082	306	507.958,524 412.962,151	307	507.949,573 412.966,516	9.959
307	507.949,573 412.966,516	308	507.945,362 412.968,57	4.685	308	507.945,362 412.968,57	309	507.943,755 412.969,354	1.788	309	507.943,755 412.969,354	310	507.932,384 412.971,924	11.658
310	507.932,384 412.971,924	311	507.931,585 412.969,463	2.587	311	507.931,585 412.969,463	312	507.921,084 412.975,978	12.358	312	507.921,084 412.975,978	313	507.919,719 412.978,015	2.452
313	507.919,719 412.978,015	314	507.915,852 412.983,827	6.981	314	507.915,852 412.983,827	315	507.912,153 413.001,719	18.27	315	507.912,153 413.001,719	316	507.909,587 413.015,4	13.92
316	507.909,587 413.015,4	317	507.905,844 413.030,719	15.77	317	507.905,844 413.030,719	318	507.902,812 413.046,169	15.745	318	507.902,812 413.046,169	319	507.906,769 413.047,911	4.323
319	507.906,769 413.047,911	320	507.902,012 413.056,736	10.025	320	507.902,012 413.056,736	321	507.896,973 413.076,572	20.466	321	507.896,973 413.076,572	322	507.894,786 413.087,773	11.413
322	507.894,786 413.087,773	323	507.893,814 413.092,335	4.664	323	507.893,814 413.092,335	324	507.892,232 413.098,91	6.763	324	507.892,232 413.098,91	325	507.890,988 413.099,877	1.576
325	507.890,988 413.099,877	326	507.889,906 413.110,223	10.402	326	507.889,906 413.110,223	327	507.890,485 413.110,829	0.838	327	507.890,485 413.110,829	328	507.885,821 413.140,306	29.844
328	507.885,821 413.140,306	329	507.885,169 413.156,229	15.936	329	507.885,169 413.156,229	330	507.885,257 413.169,311	13.082	330	507.885,257 413.169,311	331	507.885,304 413.176,394	7.083
331	507.885,304 413.176,394	332	507.887,14 413.193,626	17.33	332	507.887,14 413.193,626	333	507.886,261 413.219,089	25.478	333	507.886,261 413.219,089	334	507.885,89 413.225,579	6.501
334	507.885,89 413.225,579	335	507.886,14 413.226,21	0.679	335	507.886,14 413.226,21	336	507.884,937 413.230,767	4.713	336	507.884,937 413.230,767	337	507.881,055 413.241,681	11.584
337	507.881,055 413.241,681	338	507.879,514 413.244,742	3.427	338	507.879,514 413.244,742	339	507.875,502 413.252,692	8.905	339	507.875,502 413.252,692	340	507.873,495 413.256,238	4.075
340	507.873,495 413.256,238	341	507.871,983 413.259,178	3.306	341	507.871,983 413.259,178	342	507.869,6 413.263,468	4.907	342	507.869,6 413.263,468	343	507.862,181 413.273,328	12.339
343	507.862,181 413.273,328	344	507.857,371 413.280,091	8.299	344	507.857,371 413.280,091	345	507.853,597 413.287,97	8.736	345	507.853,597 413.287,97	346	507.849,109 413.298,968	11.878
346	507.849,109 413.298,968	347	507.842,67 413.312,893	15.342	347	507.842,67 413.312,893	348	507.837,368 413.320,907	9.609	348	507.837,368 413.320,907	349	507.834,624 413.325,976	5.764
349	507.834,624 413.325,976	350	507.834,467 413.325,886	0.181	350	507.834,467 413.325,886	351	507.826,948 413.340,537	16.468	351	507.826,948 413.340,537	352	507.828,004 413.340,859	1.104
352	507.828,004 413.340,859	353	507.825,224 413.346,033	5.874	353	507.825,224 413.346,033	354	507.824,13 413.345,431	1.249	354	507.824,13 413.345,431	355	507.822,592 413.347,449	2.537
355	507.822,592 413.347,449	356	507.822,314 413.347,694	0.371	356	507.822,314 413.347,694	357	507.813,896 413.362,468	17.004	357	507.813,896 413.362,468	358	507.809,309 413.369,95	8.776
358	507.809,309 413.369,95	359	507.809,165 413.370,306	0.384	359	507.809,165 413.370,306	360	507.808,514 413.371,921	1.741	360	507.808,514 413.371,921	361	507.804,987 413.376,914	6.113
361	507.804,987 413.376,914	362	507.801,031 413.385,895	9.814	362	507.801,031 413.385,895	363	507.797,639 413.402,653	17.098	363	507.797,639 413.402,653	364	507.797,156 413.413,141	10.499
364	507.797,156 413.413,141	365	507.797,493 413.414,965	1.855	365	507.797,493 413.414,965	366	507.796,312 413.430,687	15.766	366	507.796,312 413.430,687	367	507.795,914 413.435,813	5.141
367	507.795,914 413.435,813	368	507.794,845 413.457,094	21.308	368	507.794,845 413.457,094	369	507.794,888 413.461,475	4.381	369	507.794,888 413.461,475	370	507.793,213 413.471,622	10.284
370	507.793,213 413.471,622	371	507.791,942 413.500,619	29.025	371	507.791,942 413.500,619	372	507.790,84 413.515,682	15.103	372	507.790,84 413.515,682	373	507.789,505 413.534,415	18.781
373	507.789,505 413.534,415	374	507.788,165 413.549,606	15.25	374	507.788,165 413.549,606	375	507.785,484 413.562,847	13.51	375	507.785,484 413.562,847	376	507.783,621 413.573,695	11.007
376	507.783,621 413.573,695	377	507.783,277 413.581,026	7.339	377	507.783,277 413.581,026	378	507.783,364 413.581,054	0.091	378	507.783,364 413.581,054	379	507.782,353 413.581,65	1.174
379	507.782,353 413.581,65	380	507.780,31 413.581,0	2.144	380	507.780,31 413.581,0	381	507.779,56 413.584,76	3.834	381	507.779,56 413.584,76	382	507.780,302 413.585,089	0.812
382	507.780,302 413.585,089	383	507.776,55 413.592,757	8.537	383	507.776,55 413.592,757	384	507.776,0 413.594,431	1.762	384	507.776,0 413.594,431	385	507.772,067 413.606,393	12.592
385	507.772,067 413.606,393	386	507.760,193 413.610,495	12.563	386	507.760,193 413.610,495	387	507.732,417 413.616,975	28.522	387	507.732,417 413.616,975	388	507.732,88 413.617,755	0.907
388	507.732,88 413.617,755	389	507.726,63 413.616,664	6.345	389	507.726,63 413.616,664	390	507.685,429 413.623,855	41.824	390	507.685,429 413.623,855	391	507.669,594 413.626,208	16.009
391	507.669,594 413.626,208	392	507.659,468 413.629,279	10.581	392	507.659,468 413.629,279	393	507.653,543 413.633,083	7.041	393	507.653,543 413.633,083	394	507.647,411 413.639,587	8.939

Punct început	X / Y	Punct sfârșit	X / Y	Lungime segment	Punct început	X / Y	Punct sfârșit	X / Y	Lungime segment	Punct început	X / Y	Punct sfârșit	X / Y	Lungime segment
394	507.647,411 413.639,587	395	507.641,572 413.649,565	11.56 1	395	507.641,572 413.649,565	396	507.634,099 413.661,824	14.35 7	396	507.634,099 413.661,824	397	507.633,396 413.663,291	1.627
397	507.633,396 413.663,291	398	507.624,564 413.677,994	17.15 2	398	507.624,564 413.677,994	399	507.616,019 413.685,442	11.33 5	399	507.616,019 413.685,442	400	507.607,919 413.690,131	9.359
400	507.607,919 413.690,131	401	507.603,842 413.692,569	4.75	401	507.603,842 413.692,569	402	507.596,229 413.695,637	8.208	402	507.596,229 413.695,637	403	507.589,073 413.699,37	8.071
403	507.589,073 413.699,37	404	507.572,605 413.706,111	17.79 4	404	507.572,605 413.706,111	405	507.558,576 413.710,084	14.58 1	405	507.558,576 413.710,084	406	507.554,138 413.710,363	4.447
406	507.554,138 413.710,363	407	507.544,743 413.711,269	9.439	407	507.544,743 413.711,269	408	507.536,646 413.712,261	8.158	408	507.536,646 413.712,261	409	507.512,415 413.710,605	24.28 8
409	507.512,415 413.710,605	410	507.490,685 413.707,324	21.97 6	410	507.490,685 413.707,324	411	507.473,043 413.706,602	17.65 7	411	507.473,043 413.706,602	412	507.469,484 413.706,475	3.561
412	507.469,484 413.706,475	413	507.456,531 413.708,089	13.05 3	413	507.456,531 413.708,089	414	507.448,984 413.710,659	7.973	414	507.448,984 413.710,659	415	507.441,789 413.715,219	8.518
415	507.441,789 413.715,219	416	507.437,879 413.721,517	7.413	416	507.437,879 413.721,517	417	507.434,746 413.725,202	4.837	417	507.434,746 413.725,202	418	507.426,388 413.739,129	16.24 2
418	507.426,388 413.739,129	419	507.415,403 413.757,611	21.5	419	507.415,403 413.757,611	420	507.410,765 413.763,887	7.804	420	507.410,765 413.763,887	421	507.408,611 413.767,943	4.592
421	507.408,611 413.767,943	422	507.403,352 413.771,281	6.229	422	507.403,352 413.771,281	423	507.397,747 413.775,219	6.85	423	507.397,747 413.775,219	424	507.394,114 413.776,41	3.823
424	507.394,114 413.776,41	425	507.389,369 413.779,516	5.671	425	507.389,369 413.779,516	426	507.385,798 413.781,914	4.301	426	507.385,798 413.781,914	427	507.380,212 413.784,535	6.17
427	507.380,212 413.784,535	428	507.379,206 413.792,208	7.739	428	507.379,206 413.792,208	429	507.375,135 413.792,467	4.079	429	507.375,135 413.792,467	430	507.359,207 413.796,081	16.33 3
430	507.359,207 413.796,081	431	507.358,179 413.794,376	1.991	431	507.358,179 413.794,376	432	507.343,854 413.801,422	15.96 4	432	507.343,854 413.801,422	433	507.332,589 413.808,635	13.37 6
433	507.332,589 413.808,635	434	507.331,266 413.809,482	1.571	434	507.331,266 413.809,482	435	507.321,244 413.816,312	12.12 8	435	507.321,244 413.816,312	436	507.316,375 413.819,516	5.829
436	507.316,375 413.819,516	437	507.304,316 413.826,416	13.89 4	437	507.304,316 413.826,416	438	507.259,164 413.846,6	49.45 8	438	507.259,164 413.846,6	439	507.252,497 413.849,824	7.406
439	507.252,497 413.849,824	440	507.237,352 413.858,298	17.35 5	440	507.237,352 413.858,298	441	507.220,565 413.870,071	20.50 4	441	507.220,565 413.870,071	442	507.216,271 413.876,533	7.759
442	507.216,271 413.876,533	443	507.200,198 413.890,331	21.18 3	443	507.200,198 413.890,331	444	507.184,468 413.903,959	20.81 2	444	507.184,468 413.903,959	445	507.177,891 413.910,369	9.184
445	507.177,891 413.910,369	446	507.156,795 413.928,155	27.59 3	446	507.156,795 413.928,155	447	507.146,675 413.935,351	12.41 8	447	507.146,675 413.935,351	448	507.145,528 413.936,22	1.439
448	507.145,528 413.936,22	449	507.140,499 413.940,052	6.323	449	507.140,499 413.940,052	450	507.131,859 413.946,979	11.07 4	450	507.131,859 413.946,979	451	507.130,78 413.947,735	1.317
451	507.130,78 413.947,735	452	507.125,092 413.951,722	6.946	452	507.125,092 413.951,722	453	507.116,558 413.957,886	10.52 7	453	507.116,558 413.957,886	454	507.114,58 413.958,919	2.231
454	507.114,58 413.958,919	455	507.106,171 413.964,83	10.27 9	455	507.106,171 413.964,83	456	507.103,198 413.966,92	3.634	456	507.103,198 413.966,92	457	507.092,635 413.972,115	11.77 1
457	507.092,635 413.972,115	458	507.059,674 413.987,486	36.36 9	458	507.059,674 413.987,486	459	507.048,535 413.995,946	13.98 7	459	507.048,535 413.995,946	460	507.038,509 414.004,0	12.86
460	507.038,509 414.004,0	461	507.029,667 414.012,38	12.18 2	461	507.029,667 414.012,38	462	507.025,803 414.015,766	5.138	462	507.025,803 414.015,766	463	507.020,119 414.023,209	9.365
463	507.020,119 414.023,209	464	507.015,799 414.027,483	6.077	464	507.015,799 414.027,483	465	507.014,283 414.030,506	3.382	465	507.014,283 414.030,506	466	507.004,7 414.048,766	20.62 2
466	507.004,7 414.048,766	467	506.998,903 414.059,702	12.37 7	467	506.998,903 414.059,702	468	506.995,572 414.066,573	7.636	468	506.995,572 414.066,573	469	506.993,374 414.069,171	3.403
469	506.993,374 414.069,171	470	506.991,56 414.071,332	2.821	470	506.991,56 414.071,332	471	506.990,057 414.074,143	3.188	471	506.990,057 414.074,143	472	506.985,974 414.077,071	5.024
472	506.985,974 414.077,071	473	506.980,527 414.079,767	6.078	473	506.980,527 414.079,767	474	506.972,97 414.083,556	8.454	474	506.972,97 414.083,556	475	506.968,714 414.085,036	4.506
475	506.968,714 414.085,036	476	506.955,842 414.087,7	13.14 5	476	506.955,842 414.087,7	477	506.954,353 414.087,483	1.505	477	506.954,353 414.087,483	478	506.942,465 414.086,774	11.90 9
478	506.942,465 414.086,774	479	506.942,409 414.087,712	0.94	479	506.942,409 414.087,712	480	506.941,248 414.087,662	1.162	480	506.941,248 414.087,662	481	506.925,043 414.086,964	16.22
481	506.925,043 414.086,964	482	506.922,96 414.086,964	2.083	482	506.922,96 414.086,964	483	506.917,409 414.088,48	5.754	483	506.917,409 414.088,48	484	506.911,762 414.090,107	5.877
484	506.911,762 414.090,107	485	506.909,818 414.089,567	2.018	485	506.909,818 414.089,567	486	506.891,418 414.099,278	20.80 5	486	506.891,418 414.099,278	487	506.882,102 414.106,749	11.94 2
487	506.882,102 414.106,749	488	506.875,946 414.111,409	7.721	488	506.875,946 414.111,409	489	506.879,317 414.114,454	4.543	489	506.879,317 414.114,454	490	506.877,047 414.117,945	4.164
490	506.877,047 414.117,945	491	506.876,785 414.117,9	0.266	491	506.876,785 414.117,9	492	506.869,771 414.118,545	7.044	492	506.869,771 414.118,545	493	506.849,857 414.136,359	26.71 9

Punct început	X / Y	Punct sfârșit	X / Y	Lungime segment	Punct început	X / Y	Punct sfârșit	X / Y	Lungime segment	Punct început	X / Y	Punct sfârșit	X / Y	Lungime segment
493	506.849,857 414.136,359	494	506.840,372 414.144,618	12.577	494	506.840,372 414.144,618	495	506.823,861 414.159,535	22.252	495	506.823,861 414.159,535	496	506.808,725 414.168,659	17.673
496	506.808,725 414.168,659	497	506.802,032 414.172,852	7.898	497	506.802,032 414.172,852	498	506.804,347 414.175,33	3.391	498	506.804,347 414.175,33	499	506.789,718 414.183,175	16.6
499	506.789,718 414.183,175	500	506.779,287 414.188,281	11.614	500	506.779,287 414.188,281	501	506.777,765 414.189,113	1.735	501	506.777,765 414.189,113	502	506.760,309 414.201,181	21.221
502	506.760,309 414.201,181	503	506.757,723 414.203,239	3.305	503	506.757,723 414.203,239	504	506.754,004 414.206,199	4.753	504	506.754,004 414.206,199	505	506.743,805 414.220,05	17.201
505	506.743,805 414.220,05	506	506.741,694 414.231,657	11.797	506	506.741,694 414.231,657	507	506.740,94 414.246,468	14.83	507	506.740,94 414.246,468	508	506.740,887 414.251,34	4.872
508	506.740,887 414.251,34	509	506.739,817 414.254,454	3.293	509	506.739,817 414.254,454	510	506.739,748 414.258,771	4.318	510	506.739,748 414.258,771	511	506.740,002 414.259,99	1.245
511	506.740,002 414.259,99	512	506.739,397 414.268,511	8.542	512	506.739,397 414.268,511	513	506.738,658 414.269,503	1.237	513	506.738,658 414.269,503	514	506.736,189 414.276,104	7.048
514	506.736,189 414.276,104	515	506.733,754 414.280,898	5.377	515	506.733,754 414.280,898	516	506.733,26 414.282,719	1.887	516	506.733,26 414.282,719	517	506.733,038 414.283,809	1.112
517	506.733,038 414.283,809	518	506.730,775 414.288,049	4.806	518	506.730,775 414.288,049	519	506.727,774 414.292,702	5.537	519	506.727,774 414.292,702	520	506.724,856 414.296,585	4.857
520	506.724,856 414.296,585	521	506.721,488 414.299,953	4.763	521	506.721,488 414.299,953	522	506.718,884 414.302,095	3.372	522	506.718,884 414.302,095	523	506.712,116 414.308,221	9.129
523	506.712,116 414.308,221	524	506.708,521 414.311,112	4.613	524	506.708,521 414.311,112	525	506.707,545 414.311,518	1.057	525	506.707,545 414.311,518	526	506.701,437 414.316,042	7.601
526	506.701,437 414.316,042	527	506.695,833 414.321,77	8.013	527	506.695,833 414.321,77	528	506.689,295 414.328,651	9.492	528	506.689,295 414.328,651	529	506.686,427 414.332,478	4.782
529	506.686,427 414.332,478	530	506.683,459 414.334,338	3.503	530	506.683,459 414.334,338	531	506.682,403 414.334,601	1.088	531	506.682,403 414.334,601	532	506.679,37 414.337,123	3.945
532	506.679,37 414.337,123	533	506.680,494 414.338,921	2.12	533	506.680,494 414.338,921	534	506.675,292 414.342,489	6.308	534	506.675,292 414.342,489	535	506.672,03 414.345,673	4.558
535	506.672,03 414.345,673	536	506.658,194 414.357,205	18.012	536	506.658,194 414.357,205	537	506.656,64 414.354,13	3.445	537	506.656,64 414.354,13	538	506.650,39 414.358,58	7.672
538	506.650,39 414.358,58	539	506.651,38 414.360,71	2.349	539	506.651,38 414.360,71	540	506.649,49 414.360,95	1.905	540	506.649,49 414.360,95	541	506.647,839 414.363,503	3.04
541	506.647,839 414.363,503	542	506.639,156 414.376,936	15.995	542	506.639,156 414.376,936	543	506.638,58 414.378,379	1.554	543	506.638,58 414.378,379	544	506.632,375 414.391,136	14.186
544	506.632,375 414.391,136	545	506.630,682 414.394,47	3.739	545	506.630,682 414.394,47	546	506.627,808 414.400,599	6.769	546	506.627,808 414.400,599	547	506.624,402 414.407,955	8.106
547	506.624,402 414.407,955	548	506.622,382 414.411,815	4.357	548	506.622,382 414.411,815	549	506.620,295 414.415,786	4.486	549	506.620,295 414.415,786	550	506.615,259 414.423,958	9.599
550	506.615,259 414.423,958	551	506.607,737 414.436,337	14.485	551	506.607,737 414.436,337	552	506.605,534 414.439,922	4.208	552	506.605,534 414.439,922	553	506.600,345 414.448,365	9.91
553	506.600,345 414.448,365	554	506.594,726 414.457,307	10.561	554	506.594,726 414.457,307	555	506.581,288 414.481,328	27.524	555	506.581,288 414.481,328	556	506.579,566 414.484,842	3.913
556	506.579,566 414.484,842	557	506.580,04 414.485,107	0.543	557	506.580,04 414.485,107	558	506.577,554 414.493,886	9.124	558	506.577,554 414.493,886	559	506.577,008 414.498,391	4.538
559	506.577,008 414.498,391	560	506.576,322 414.499,713	1.489	560	506.576,322 414.499,713	561	506.577,874 414.500,555	1.766	561	506.577,874 414.500,555	562	506.577,242 414.503,792	3.298
562	506.577,242 414.503,792	563	506.575,769 414.504,068	1.499	563	506.575,769 414.504,068	564	506.573,983 414.513,935	10.027	564	506.573,983 414.513,935	565	506.573,41 414.523,436	9.518
565	506.573,41 414.523,436	566	506.573,96 414.529,782	6.37	566	506.573,96 414.529,782	567	506.574,664 414.534,363	4.635	567	506.574,664 414.534,363	568	506.576,814 414.554,173	19.926
568	506.576,814 414.554,173	569	506.577,767 414.568,59	14.448	569	506.577,767 414.568,59	570	506.578,686 414.585,694	17.129	570	506.578,686 414.585,694	571	506.579,713 414.594,179	8.547
571	506.579,713 414.594,179	572	506.579,445 414.596,39	2.227	572	506.579,445 414.596,39	573	506.579,106 414.598,821	2.455	573	506.579,106 414.598,821	574	506.579,202 414.619,516	20.695
574	506.579,202 414.619,516	575	506.580,119 414.637,844	18.351	575	506.580,119 414.637,844	576	506.579,862 414.644,591	6.752	576	506.579,862 414.644,591	577	506.580,961 414.649,122	4.662
577	506.580,961 414.649,122	578	506.581,987 414.651,33	2.435	578	506.581,987 414.651,33	579	506.584,694 414.653,443	3.434	579	506.584,694 414.653,443	580	506.585,375 414.653,219	0.717
580	506.585,375 414.653,219	581	506.586,955 414.662,359	9.276	581	506.586,955 414.662,359	582	506.585,997 414.663,128	1.228	582	506.585,997 414.663,128	583	506.590,527 414.678,544	16.068
583	506.590,527 414.678,544	584	506.593,849 414.689,902	11.834	584	506.593,849 414.689,902	585	506.593,654 414.697,711	7.811	585	506.593,654 414.697,711	586	506.594,08 414.701,017	3.333
586	506.594,08 414.701,017	587	506.594,805 414.706,642	5.672	587	506.594,805 414.706,642	588	506.595,077 414.711,43	4.796	588	506.595,077 414.711,43	589	506.595,68 414.721,403	9.991
589	506.595,68 414.721,403	590	506.595,855 414.728,107	6.706	590	506.595,855 414.728,107	591	506.595,769 414.733,046	4.94	591	506.595,769 414.733,046	592	506.595,576 414.741,49	8.446

Punct început	X / Y	Punct sfârșit	X / Y	Lungime segment	Punct început	X / Y	Punct sfârșit	X / Y	Lungime segment	Punct început	X / Y	Punct sfârșit	X / Y	Lungime segment
592	506.595,576 414.741,49	593	506.594,77 414.744,674	3.284	593	506.594,77 414.744,674	594	506.592,838 414.749,302	5.015	594	506.592,838 414.749,302	595	506.590,452 414.755,152	6.318
595	506.590,452 414.755,152	596	506.588,594 414.758,826	4.117	596	506.588,594 414.758,826	597	506.570,359 414.766,334	19.72	597	506.570,359 414.766,334	598	506.551,941 414.768,766	18.578
598	506.551,941 414.768,766	599	506.542,995 414.770,45	9.103	599	506.542,995 414.770,45	600	506.541,957 414.771,232	1.3	600	506.541,957 414.771,232	601	506.536,459 414.769,691	5.71
601	506.536,459 414.769,691	602	506.532,767 414.771,524	4.122	602	506.532,767 414.771,524	603	506.525,452 414.775,286	8.226	603	506.525,452 414.775,286	604	506.524,308 414.776,179	1.451
604	506.524,308 414.776,179	605	506.509,917 414.792,065	21.435	605	506.509,917 414.792,065	606	506.503,93 414.799,13	9.261	606	506.503,93 414.799,13	607	506.493,858 414.809,563	14.501
607	506.493,858 414.809,563	608	506.488,691 414.820,221	11.844	608	506.488,691 414.820,221	609	506.486,437 414.825,866	6.078	609	506.486,437 414.825,866	610	506.484,374 414.831,838	6.318
610	506.484,374 414.831,838	611	506.481,439 414.839,849	8.532	611	506.481,439 414.839,849	612	506.481,851 414.840,524	0.791	612	506.481,851 414.840,524	613	506.483,439 414.858,206	17.753
613	506.483,439 414.858,206	614	506.480,698 414.879,044	21.018	614	506.480,698 414.879,044	615	506.479,94 414.891,736	12.715	615	506.479,94 414.891,736	616	506.476,93 414.916,844	25.288
616	506.476,93 414.916,844	617	506.475,693 414.932,153	15.359	617	506.475,693 414.932,153	618	506.476,202 414.940,376	8.239	618	506.476,202 414.940,376	619	506.476,491 414.960,245	19.871
619	506.476,491 414.960,245	620	506.476,711 414.961,642	1.414	620	506.476,711 414.961,642	621	506.479,038 414.976,404	14.944	621	506.479,038 414.976,404	622	506.477,348 414.976,538	1.695
622	506.477,348 414.976,538	623	506.480,03 415.004,977	28.565	623	506.480,03 415.004,977	624	506.480,052 415.005,436	0.46	624	506.480,052 415.005,436	625	506.481,565 415.013,815	8.515
625	506.481,565 415.013,815	626	506.481,991 415.016,172	2.395	626	506.481,991 415.016,172	627	506.480,822 415.016,367	1.185	627	506.480,822 415.016,367	628	506.481,523 415.020,251	3.947
628	506.481,523 415.020,251	629	506.482,692 415.020,056	1.185	629	506.482,692 415.020,056	630	506.484,502 415.030,079	10.185	630	506.484,502 415.030,079	631	506.484,413 415.032,388	2.311
631	506.484,413 415.032,388	632	506.492,128 415.053,061	22.066	632	506.492,128 415.053,061	633	506.499,904 415.066,663	15.668	633	506.499,904 415.066,663	634	506.504,24 415.078,231	12.354
634	506.504,24 415.078,231	635	506.506,71 415.080,08	3.085	635	506.506,71 415.080,08	636	506.504,75 415.088,9	9.035	636	506.504,75 415.088,9	637	506.499,021 415.100,271	12.733
637	506.499,021 415.100,271	638	506.491,166 415.104,728	9.031	638	506.491,166 415.104,728	639	506.482,164 415.110,8	10.858	639	506.482,164 415.110,8	640	506.477,014 415.117,298	8.291
640	506.477,014 415.117,298	641	506.474,114 415.120,71	4.478	641	506.474,114 415.120,71	642	506.462,112 415.136,856	20.118	642	506.462,112 415.136,856	643	506.457,409 415.142,413	7.28
643	506.457,409 415.142,413	644	506.453,61 415.146,99	5.948	644	506.453,61 415.146,99	645	506.452,766 415.147,933	1.266	645	506.452,766 415.147,933	646	506.447,207 415.154,354	8.493
646	506.447,207 415.154,354	647	506.441,753 415.160,433	8.167	647	506.441,753 415.160,433	648	506.437,854 415.164,632	5.73	648	506.437,854 415.164,632	649	506.433,115 415.170,978	7.92
649	506.433,115 415.170,978	650	506.429,847 415.174,638	4.907	650	506.429,847 415.174,638	651	506.421,414 415.183,137	11.973	651	506.421,414 415.183,137	652	506.421,148 415.183,599	0.533
652	506.421,148 415.183,599	653	506.412,296 415.186,733	9.39	653	506.412,296 415.186,733	654	506.408,246 415.186,469	4.059	654	506.408,246 415.186,469	655	506.391,682 415.189,309	16.806
655	506.391,682 415.189,309	656	506.391,003 415.189,336	0.68	656	506.391,003 415.189,336	657	506.377,053 415.189,893	13.961	657	506.377,053 415.189,893	658	506.363,435 415.188,721	13.668
658	506.363,435 415.188,721	659	506.362,291 415.188,622	1.148	659	506.362,291 415.188,622	660	506.352,925 415.184,435	10.259	660	506.352,925 415.184,435	661	506.344,281 415.181,285	9.2
661	506.344,281 415.181,285	662	506.328,915 415.176,109	16.214	662	506.328,915 415.176,109	663	506.322,542 415.175,158	6.444	663	506.322,542 415.175,158	664	506.316,786 415.175,552	5.769
664	506.316,786 415.175,552	665	506.308,48 415.178,105	8.69	665	506.308,48 415.178,105	666	506.302,373 415.181,228	6.859	666	506.302,373 415.181,228	667	506.297,007 415.189,423	9.796
667	506.297,007 415.189,423	668	506.293,692 415.201,01	12.052	668	506.293,692 415.201,01	669	506.293,456 415.206,165	5.16	669	506.293,456 415.206,165	670	506.291,922 415.211,231	5.293
670	506.291,922 415.211,231	671	506.289,241 415.221,782	10.886	671	506.289,241 415.221,782	672	506.288,271 415.225,552	3.893	672	506.288,271 415.225,552	673	506.284,161 415.232,502	8.074
673	506.284,161 415.232,502	674	506.278,763 415.239,368	8.734	674	506.278,763 415.239,368	675	506.261,32 415.254,034	22.789	675	506.261,32 415.254,034	676	506.245,122 415.266,355	20.351
676	506.245,122 415.266,355	677	506.236,487 415.275,459	12.548	677	506.236,487 415.275,459	678	506.231,946 415.282,873	8.694	678	506.231,946 415.282,873	679	506.229,155 415.292,08	9.621
679	506.229,155 415.292,08	680	506.225,948 415.309,249	17.466	680	506.225,948 415.309,249	681	506.223,585 415.319,444	10.465	681	506.223,585 415.319,444	682	506.221,421 415.329,421	10.209
682	506.221,421 415.329,421	683	506.219,573 415.339,068	9.822	683	506.219,573 415.339,068	684	506.216,803 415.355,636	16.798	684	506.216,803 415.355,636	685	506.214,601 415.366,317	10.906
685	506.214,601 415.366,317	686	506.214,105 415.369,509	3.23	686	506.214,105 415.369,509	687	506.212,25 415.373,519	4.418	687	506.212,25 415.373,519	688	506.210,753 415.373,544	1.497
688	506.210,753 415.373,544	689	506.206,38 415.380,506	8.221	689	506.206,38 415.380,506	690	506.202,89 415.383,826	4.817	690	506.202,89 415.383,826	691	506.197,621 415.386,674	5.989

Punct început	X / Y	Punct sfârșit	X / Y	Lungime segment	Punct început	X / Y	Punct sfârșit	X / Y	Lungime segment	Punct început	X / Y	Punct sfârșit	X / Y	Lungime segment
691	506.197,621 415.386,674	692	506.191,86 415.387,231	5.788	692	506.191,86 415.387,231	693	506.184,987 415.386,392	6.924	693	506.184,987 415.386,392	694	506.175,888 415.384,67	9.261
694	506.175,888 415.384,67	695	506.167,849 415.383,157	8.18	695	506.167,849 415.383,157	696	506.155,802 415.380,686	12.298	696	506.155,802 415.380,686	697	506.140,098 415.377,226	16.081
697	506.140,098 415.377,226	698	506.134,502 415.375,135	5.974	698	506.134,502 415.375,135	699	506.123,243 415.370,838	12.051	699	506.123,243 415.370,838	700	506.113,672 415.367,005	10.31
700	506.113,672 415.367,005	701	506.108,815 415.366,134	4.934	701	506.108,815 415.366,134	702	506.101,58 415.365,669	7.25	702	506.101,58 415.365,669	703	506.085,888 415.367,87	15.846
703	506.085,888 415.367,87	704	506.067,603 415.371,184	18.583	704	506.067,603 415.371,184	705	506.062,788 415.372,575	5.012	705	506.062,788 415.372,575	706	506.058,174 415.374,672	5.068
706	506.058,174 415.374,672	707	506.053,727 415.375,726	4.57	707	506.053,727 415.375,726	708	506.048,024 415.377,592	6.001	708	506.048,024 415.377,592	709	506.040,599 415.380,068	7.827
709	506.040,599 415.380,068	710	506.036,583 415.381,473	4.255	710	506.036,583 415.381,473	711	506.033,027 415.383,612	4.15	711	506.033,027 415.383,612	712	506.024,741 415.389,73	10.3
712	506.024,741 415.389,73	713	506.020,191 415.392,987	5.596	713	506.020,191 415.392,987	714	506.017,104 415.396,025	4.331	714	506.017,104 415.396,025	715	506.009,445 415.403,595	10.769
715	506.009,445 415.403,595	716	506.000,362 415.412,3	12.581	716	506.000,362 415.412,3	717	505.996,925 415.415,416	4.639	717	505.996,925 415.415,416	718	505.992,843 415.421,77	7.552
718	505.992,843 415.421,77	719	505.987,105 415.434,211	13.7	719	505.987,105 415.434,211	720	505.984,348 415.465,023	30.935	720	505.984,348 415.465,023	721	505.980,29 415.478,052	13.646
721	505.980,29 415.478,052	722	505.976,144 415.500,282	22.613	722	505.976,144 415.500,282	723	505.974,526 415.509,734	9.589	723	505.974,526 415.509,734	724	505.974,184 415.515,454	5.73
724	505.974,184 415.515,454	725	505.975,309 415.518,925	3.649	725	505.975,309 415.518,925	726	505.978,195 415.522,151	4.329	726	505.978,195 415.522,151	727	505.982,842 415.524,009	5.005
727	505.982,842 415.524,009	728	505.988,761 415.524,009	5.919	728	505.988,761 415.524,009	729	505.996,734 415.521,711	8.298	729	505.996,734 415.521,711	730	506.010,391 415.517,748	14.22
730	506.010,391 415.517,748	731	506.019,391 415.514,815	9.466	731	506.019,391 415.514,815	732	506.023,368 415.512,204	4.758	732	506.023,368 415.512,204	733	506.029,531 415.511,282	6.232
733	506.029,531 415.511,282	734	506.037,382 415.511,482	7.854	734	506.037,382 415.511,482	735	506.045,697 415.510,206	8.412	735	506.045,697 415.510,206	736	506.052,375 415.510,545	6.687
736	506.052,375 415.510,545	737	506.057,134 415.511,619	4.879	737	506.057,134 415.511,619	738	506.070,729 415.515,465	14.129	738	506.070,729 415.515,465	739	506.078,711 415.517,246	8.178
739	506.078,711 415.517,246	740	506.090,211 415.520,064	11.84	740	506.090,211 415.520,064	741	506.112,121 415.524,552	22.365	741	506.112,121 415.524,552	742	506.123,767 415.529,064	12.489
742	506.123,767 415.529,064	743	506.127,638 415.534,285	6.499	743	506.127,638 415.534,285	744	506.134,894 415.559,521	26.258	744	506.134,894 415.559,521	745	506.136,815 415.568,393	9.078
745	506.136,815 415.568,393	746	506.138,431 415.576,106	7.88	746	506.138,431 415.576,106	747	506.142,745 415.597,599	21.922	747	506.142,745 415.597,599	748	506.146,804 415.621,91	24.648
748	506.146,804 415.621,91	749	506.146,194 415.628,256	6.375	749	506.146,194 415.628,256	750	506.146,022 415.634,854	6.6	750	506.146,022 415.634,854	751	506.144,924 415.642,293	7.52
751	506.144,924 415.642,293	752	506.142,89 415.650,69	8.64	752	506.142,89 415.650,69	753	506.137,98 415.675,21	25.007	753	506.137,98 415.675,21	754	506.132,318 415.701,551	26.943
754	506.132,318 415.701,551	755	506.130,559 415.711,107	9.717	755	506.130,559 415.711,107	756	506.130,931 415.713,493	2.415	756	506.130,931 415.713,493	757	506.132,237 415.717,1	3.836
757	506.132,237 415.717,1	758	506.132,956 415.718,449	1.529	758	506.132,956 415.718,449	759	506.135,192 415.721,088	3.459	759	506.135,192 415.721,088	760	506.143,112 415.727,766	10.36
760	506.143,112 415.727,766	761	506.143,225 415.727,861	0.148	761	506.143,225 415.727,861	762	506.149,041 415.733,322	7.978	762	506.149,041 415.733,322	763	506.155,125 415.738,499	7.989
763	506.155,125 415.738,499	764	506.168,405 415.750,749	18.067	764	506.168,405 415.750,749	765	506.178,162 415.760,738	13.963	765	506.178,162 415.760,738	766	506.183,055 415.761,57	4.963
766	506.183,055 415.761,57	767	506.184,303 415.772,557	11.058	767	506.184,303 415.772,557	768	506.185,41 415.776,63	4.221	768	506.185,41 415.776,63	769	506.188,621 415.785,451	9.387
769	506.188,621 415.785,451	770	506.185,924 415.786,689	2.968	770	506.185,924 415.786,689	771	506.185,526 415.788,68	2.03	771	506.185,526 415.788,68	772	506.185,649 415.793,271	4.593
772	506.185,649 415.793,271	773	506.186,436 415.796,543	3.365	773	506.186,436 415.796,543	774	506.188,299 415.801,967	5.735	774	506.188,299 415.801,967	775	506.191,32 415.809,29	7.922
775	506.191,32 415.809,29	776	506.193,35 415.813,186	4.393	776	506.193,35 415.813,186	777	506.196,413 415.816,458	4.482	777	506.196,413 415.816,458	778	506.198,648 415.818,238	2.857
778	506.198,648 415.818,238	779	506.202,0 415.819,232	3.496	779	506.202,0 415.819,232	780	506.205,765 415.819,728	3.798	780	506.205,765 415.819,728	781	506.209,781 415.819,44	4.026
781	506.209,781 415.819,44	782	506.211,936 415.818,855	2.233	782	506.211,936 415.818,855	783	506.214,627 415.816,413	3.634	783	506.214,627 415.816,413	784	506.217,524 415.812,109	5.188
784	506.217,524 415.812,109	785	506.220,587 415.805,526	7.261	785	506.220,587 415.805,526	786	506.218,725 415.804,286	2.237	786	506.218,725 415.804,286	787	506.221,045 415.797,328	7.335
787	506.221,045 415.797,328	788	506.223,52 415.791,595	6.244	788	506.223,52 415.791,595	789	506.230,437 415.774,561	18.385	789	506.230,437 415.774,561	790	506.233,465 415.768,001	7.225

Punct început	X / Y	Punct sfârșit	X / Y	Lungime segment	Punct început	X / Y	Punct sfârșit	X / Y	Lungime segment	Punct început	X / Y	Punct sfârșit	X / Y	Lungime segment
790	506.233,465 415.768,001	791	506.247,274 415.755,602	18.559	791	506.247,274 415.755,602	792	506.254,419 415.752,384	7.836	792	506.254,419 415.752,384	793	506.265,373 415.752,653	10.957
793	506.265,373 415.752,653	794	506.271,597 415.756,303	7.215	794	506.271,597 415.756,303	795	506.275,526 415.759,273	4.925	795	506.275,526 415.759,273	796	506.276,405 415.762,397	3.245
796	506.276,405 415.762,397	797	506.277,858 415.765,192	3.15	797	506.277,858 415.765,192	798	506.280,476 415.772,606	7.863	798	506.280,476 415.772,606	799	506.281,523 415.777,056	4.572
799	506.281,523 415.777,056	800	506.283,787 415.791,311	14.434	800	506.283,787 415.791,311	801	506.281,549 415.791,455	2.243	801	506.281,549 415.791,455	802	506.281,805 415.793,995	2.553
802	506.281,805 415.793,995	803	506.282,833 415.797,773	3.915	803	506.282,833 415.797,773	804	506.284,676 415.804,544	7.017	804	506.284,676 415.804,544	805	506.286,43 415.808,831	4.632
805	506.286,43 415.808,831	806	506.288,267 415.812,398	4.012	806	506.288,267 415.812,398	807	506.290,42 415.816,287	4.445	807	506.290,42 415.816,287	808	506.291,815 415.817,573	1.897
808	506.291,815 415.817,573	809	506.296,293 415.820,184	5.184	809	506.296,293 415.820,184	810	506.299,582 415.822,007	3.76	810	506.299,582 415.822,007	811	506.302,089 415.828,186	6.668
811	506.302,089 415.828,186	812	506.306,952 415.837,723	10.705	812	506.306,952 415.837,723	813	506.316,83 415.852,853	18.069	813	506.316,83 415.852,853	814	506.316,194 415.853,415	0.849
814	506.316,194 415.853,415	815	506.334,059 415.879,395	31.53	815	506.334,059 415.879,395	816	506.335,771 415.878,558	1.906	816	506.335,771 415.878,558	817	506.338,807 415.884,128	6.344
817	506.338,807 415.884,128	818	506.346,863 415.897,828	15.893	818	506.346,863 415.897,828	819	506.352,173 415.908,629	12.036	819	506.352,173 415.908,629	820	506.356,026 415.920,517	12.497
820	506.356,026 415.920,517	821	506.359,069 415.932,674	12.532	821	506.359,069 415.932,674	822	506.363,702 415.961,054	28.756	822	506.363,702 415.961,054	823	506.362,592 415.961,364	1.152
823	506.362,592 415.961,364	824	506.362,614 415.965,36	3.996	824	506.362,614 415.965,36	825	506.359,828 415.987,071	21.889	825	506.359,828 415.987,071	826	506.351,151 416.000,957	16.374
826	506.351,151 416.000,957	827	506.345,97 416.006,235	7.396	827	506.345,97 416.006,235	828	506.342,587 416.009,427	4.651	828	506.342,587 416.009,427	829	506.333,15 416.020,354	14.438
829	506.333,15 416.020,354	830	506.327,724 416.026,573	8.253	830	506.327,724 416.026,573	831	506.311,381 416.047,232	26.342	831	506.311,381 416.047,232	832	506.309,496 416.050,255	3.563
832	506.309,496 416.050,255	833	506.306,48 416.052,695	3.879	833	506.306,48 416.052,695	834	506.301,858 416.057,036	6.341	834	506.301,858 416.057,036	835	506.289,8 416.068,006	16.301
835	506.289,8 416.068,006	836	506.283,573 416.072,633	7.758	836	506.283,573 416.072,633	837	506.271,052 416.077,485	13.428	837	506.271,052 416.077,485	838	506.260,827 416.082,087	11.213
838	506.260,827 416.082,087	839	506.243,992 416.088,148	17.893	839	506.243,992 416.088,148	840	506.225,982 416.095,765	19.555	840	506.225,982 416.095,765	841	506.221,359 416.097,721	5.02
841	506.221,359 416.097,721	842	506.214,967 416.103,173	8.401	842	506.214,967 416.103,173	843	506.209,75 416.108,183	7.233	843	506.209,75 416.108,183	844	506.196,025 416.123,748	20.752
844	506.196,025 416.123,748	845	506.186,159 416.132,252	13.025	845	506.186,159 416.132,252	846	506.173,102 416.161,611	32.132	846	506.173,102 416.161,611	847	506.164,878 416.180,428	20.536
847	506.164,878 416.180,428	848	506.160,478 416.190,495	10.987	848	506.160,478 416.190,495	849	506.157,385 416.196,646	6.885	849	506.157,385 416.196,646	850	506.151,29 416.220,25	24.378
850	506.151,29 416.220,25	851	506.149,097 416.229,609	9.612	851	506.149,097 416.229,609	852	506.143,001 416.251,627	22.846	852	506.143,001 416.251,627	853	506.139,524 416.270,68	19.368
853	506.139,524 416.270,68	854	506.135,775 416.286,723	16.475	854	506.135,775 416.286,723	855	506.136,111 416.291,101	4.391	855	506.136,111 416.291,101	856	506.133,115 416.312,245	21.355
856	506.133,115 416.312,245	857	506.129,973 416.331,268	19.281	857	506.129,973 416.331,268	858	506.128,914 416.335,197	4.069	858	506.128,914 416.335,197	859	506.125,244 416.347,765	13.093
859	506.125,244 416.347,765	860	506.122,247 416.353,477	6.451	860	506.122,247 416.353,477	861	506.115,905 416.366,025	14.06	861	506.115,905 416.366,025	862	506.114,223 416.369,352	3.728
862	506.114,223 416.369,352	863	506.109,163 416.378,114	10.118	863	506.109,163 416.378,114	864	506.100,182 416.381,962	9.771	864	506.100,182 416.381,962	865	506.075,679 416.393,347	27.019
865	506.075,679 416.393,347	866	506.038,431 416.413,454	42.329	866	506.038,431 416.413,454	867	506.017,398 416.427,563	25.327	867	506.017,398 416.427,563	868	506.005,665 416.436,997	15.055
868	506.005,665 416.436,997	869	505.996,335 416.451,082	16.895	869	505.996,335 416.451,082	870	505.989,929 416.463,278	13.776	870	505.989,929 416.463,278	871	505.982,509 416.482,671	20.764
871	505.982,509 416.482,671	872	505.972,428 416.514,566	33.45	872	505.972,428 416.514,566	873	505.961,027 416.541,702	29.434	873	505.961,027 416.541,702	874	505.958,076 416.547,79	6.766
874	505.958,076 416.547,79	875	505.955,591 416.552,916	5.697	875	505.955,591 416.552,916	876	505.942,4 416.567,33	19.539	876	505.942,4 416.567,33	877	505.911,85 416.583,74	34.678
877	505.911,85 416.583,74	878	505.906,39 416.586,95	6.334	878	505.906,39 416.586,95	879	505.901,199 416.591,707	7.041	879	505.901,199 416.591,707	880	505.897,089 416.595,296	5.456
880	505.897,089 416.595,296	881	505.892,069 416.599,593	6.608	881	505.892,069 416.599,593	882	505.890,251 416.601,979	3.0	882	505.890,251 416.601,979	883	505.883,82 416.609,47	9.873
883	505.883,82 416.609,47	884	505.878,75 416.615,38	7.787	884	505.878,75 416.615,38	885	505.873,919 416.619,791	6.542	885	505.873,919 416.619,791	886	505.865,996 416.627,703	11.197
886	505.865,996 416.627,703	887	505.846,311 416.639,157	22.775	887	505.846,311 416.639,157	888	505.824,285 416.655,944	27.694	888	505.824,285 416.655,944	889	505.817,647 416.659,503	7.532

Punct început	X / Y	Punct sfârșit	X / Y	Lungime segment	Punct început	X / Y	Punct sfârșit	X / Y	Lungime segment	Punct început	X / Y	Punct sfârșit	X / Y	Lungime segment
889	505.817,647 416.659,503	890	505.803,329 416.669,11	17.24 2	890	505.803,329 416.669,11	891	505.789,562 416.675,655	15.24 4	891	505.789,562 416.675,655	892	505.744,368 416.689,556	47.28 4
892	505.744,368 416.689,556	893	505.734,473 416.690,15	9.913	893	505.734,473 416.690,15	894	505.725,56 416.691,325	8.99	894	505.725,56 416.691,325	895	505.723,288 416.691,706	2.304
895	505.723,288 416.691,706	896	505.715,165 416.693,239	8.266	896	505.715,165 416.693,239	897	505.711,172 416.694,248	4.119	897	505.711,172 416.694,248	898	505.706,575 416.695,035	4.664
898	505.706,575 416.695,035	899	505.693,784 416.698,234	13.18 5	899	505.693,784 416.698,234	900	505.692,531 416.698,514	1.284	900	505.692,531 416.698,514	901	505.677,851 416.702,344	15.17 1
901	505.677,851 416.702,344	902	505.663,143 416.704,864	14.92 2	902	505.663,143 416.704,864	903	505.655,064 416.706,415	8.227	903	505.655,064 416.706,415	904	505.647,208 416.707,789	7.975
904	505.647,208 416.707,789	905	505.639,554 416.709,3	7.802	905	505.639,554 416.709,3	906	505.630,103 416.711,659	9.741	906	505.630,103 416.711,659	907	505.625,016 416.713,316	5.35
907	505.625,016 416.713,316	908	505.618,857 416.714,171	6.218	908	505.618,857 416.714,171	909	505.614,558 416.715,346	4.457	909	505.614,558 416.715,346	910	505.607,68 416.715,168	6.88
910	505.607,68 416.715,168	911	505.600,312 416.715,902	7.404	911	505.600,312 416.715,902	912	505.593,371 416.716,897	7.012	912	505.593,371 416.716,897	913	505.577,761 416.719,46	15.81 9
913	505.577,761 416.719,46	914	505.564,551 416.722,153	13.48 2	914	505.564,551 416.722,153	915	505.559,82 416.722,76	4.77	915	505.559,82 416.722,76	916	505.554,454 416.723,348	5.398
916	505.554,454 416.723,348	917	505.548,38 416.723,86	6.096	917	505.548,38 416.723,86	918	505.545,381 416.724,504	3.067	918	505.545,381 416.724,504	919	505.539,616 416.725,782	5.905
919	505.539,616 416.725,782	920	505.538,591 416.725,992	1.046	920	505.538,591 416.725,992	921	505.537,237 416.726,326	1.395	921	505.537,237 416.726,326	922	505.532,057 416.727,73	5.367
922	505.532,057 416.727,73	923	505.525,221 416.733,097	8.691	923	505.525,221 416.733,097	924	505.522,072 416.736,454	4.603	924	505.522,072 416.736,454	925	505.520,322 416.746,383	10.08 2
925	505.520,322 416.746,383	926	505.517,524 416.747,45	2.995	926	505.517,524 416.747,45	927	505.516,4 416.753,744	6.394	927	505.516,4 416.753,744	928	505.516,406 416.762,869	9.125
928	505.516,406 416.762,869	929	505.521,558 416.792,326	29.90 4	929	505.521,558 416.792,326	930	505.528,226 416.812,089	20.85 8	930	505.528,226 416.812,089	931	505.531,774 416.820,106	8.767
931	505.531,774 416.820,106	932	505.535,471 416.828,02	8.735	932	505.535,471 416.828,02	933	505.542,092 416.846,343	19.48 3	933	505.542,092 416.846,343	934	505.545,651 416.859,371	13.50 5
934	505.545,651 416.859,371	935	505.546,536 416.874,047	14.70 3	935	505.546,536 416.874,047	936	505.547,593 416.908,418	34.38 7	936	505.547,593 416.908,418	937	505.550,615 416.918,969	10.97 5
937	505.550,615 416.918,969	938	505.554,24 416.924,44	6.563	938	505.554,24 416.924,44	939	505.560,968 416.930,042	8.755	939	505.560,968 416.930,042	940	505.589,645 416.946,755	33.19 2
940	505.589,645 416.946,755	941	505.594,654 416.949,059	5.513	941	505.594,654 416.949,059	942	505.596,731 416.949,484	2.12	942	505.596,731 416.949,484	943	505.600,279 416.956,449	7.817
943	505.600,279 416.956,449	944	505.602,267 416.977,061	20.70 8	944	505.602,267 416.977,061	945	505.598,952 416.999,729	22.90 9	945	505.598,952 416.999,729	946	505.579,908 417.038,406	43.11 1
946	505.579,908 417.038,406	947	505.572,984 417.051,101	14.46	947	505.572,984 417.051,101	948	505.563,464 417.038,958	15.43	948	505.563,464 417.038,958	949	505.574,694 417.015,964	25.59
949	505.574,694 417.015,964	950	505.584,755 416.989,63	28.19	950	505.584,755 416.989,63	951	505.586,313 416.976,602	13.12 1	951	505.586,313 416.976,602	952	505.584,471 416.965,697	11.05 9
952	505.584,471 416.965,697	953	505.579,087 416.959,183	8.451	953	505.579,087 416.959,183	954	505.567,61 416.952,102	13.48 6	954	505.567,61 416.952,102	955	505.550,473 416.941,867	19.96 1
955	505.550,473 416.941,867	956	505.546,998 416.939,552	4.176	956	505.546,998 416.939,552	957	505.538,489 416.928,117	14.25 4	957	505.538,489 416.928,117	958	505.535,022 416.916,03	12.57 4
958	505.535,022 416.916,03	959	505.534,648 416.903,879	12.15 7	959	505.534,648 416.903,879	960	505.534,06 416.870,346	33.53 8	960	505.534,06 416.870,346	961	505.533,817 416.870,38	0.245
961	505.533,817 416.870,38	962	505.533,121 416.859,723	10.68	962	505.533,121 416.859,723	963	505.529,806 416.849,707	10.55	963	505.529,806 416.849,707	964	505.528,25 416.845,007	4.951
964	505.528,25 416.845,007	965	505.522,074 416.829,917	16.30 5	965	505.522,074 416.829,917	966	505.510,565 416.796,306	35.52 7	966	505.510,565 416.796,306	967	505.505,877 416.780,736	16.26
967	505.505,877 416.780,736	968	505.504,486 416.769,269	11.55 1	968	505.504,486 416.769,269	969	505.503,854 416.755,273	14.01	969	505.503,854 416.755,273	970	505.505,913 416.740,782	14.63 7
970	505.505,913 416.740,782	971	505.507,451 416.734,878	6.101	971	505.507,451 416.734,878	972	505.507,508 416.734,799	0.097	972	505.507,508 416.734,799	973	505.509,082 416.728,898	6.107
973	505.509,082 416.728,898	974	505.514,815 416.721,473	9.381	974	505.514,815 416.721,473	975	505.521,302 416.715,889	8.559	975	505.521,302 416.715,889	976	505.531,473 416.712,225	10.81 1
976	505.531,473 416.712,225	977	505.531,663 416.713,79	1.576	977	505.531,663 416.713,79	978	505.551,021 416.711,444	19.5	978	505.551,021 416.711,444	979	505.550,827 416.709,844	1.612
979	505.550,827 416.709,844	980	505.577,373 416.706,01	26.82 1	980	505.577,373 416.706,01	981	505.589,017 416.705,042	11.68 4	981	505.589,017 416.705,042	982	505.589,365 416.705,095	0.352
982	505.589,365 416.705,095	983	505.597,316 416.702,945	8.237	983	505.597,316 416.702,945	984	505.607,109 416.699,559	10.36 2	984	505.607,109 416.699,559	985	505.623,046 416.695,014	16.57 2
985	505.623,046 416.695,014	986	505.630,323 416.693,081	7.529	986	505.630,323 416.693,081	987	505.634,999 416.692,719	4.69	987	505.634,999 416.692,719	988	505.645,308 416.690,843	10.47 8

Punct început	X / Y	Punct sfârșit	X / Y	Lungime segment	Punct început	X / Y	Punct sfârșit	X / Y	Lungime segment	Punct început	X / Y	Punct sfârșit	X / Y	Lungime segment
988	505.645,308 416.690,843	989	505.662,217 416.687,336	17.269	989	505.662,217 416.687,336	990	505.673,261 416.685,195	11.25	990	505.673,261 416.685,195	991	505.673,215 416.684,948	0.251
991	505.673,215 416.684,948	992	505.685,319 416.682,758	12.301	992	505.685,319 416.682,758	993	505.708,331 416.679,667	23.219	993	505.708,331 416.679,667	994	505.717,525 416.678,442	9.275
994	505.717,525 416.678,442	995	505.722,116 416.677,751	4.643	995	505.722,116 416.677,751	996	505.735,22 416.675,78	13.251	996	505.735,22 416.675,78	997	505.747,644 416.673,996	12.551
997	505.747,644 416.673,996	998	505.759,419 416.671,653	12.006	998	505.759,419 416.671,653	999	505.759,451 416.671,003	0.651	999	505.759,451 416.671,003	1000	505.772,846 416.668,275	13.67
1000	505.772,846 416.668,275	1001	505.784,007 416.662,452	12.589	1001	505.784,007 416.662,452	1002	505.786,974 416.660,436	3.587	1002	505.786,974 416.660,436	1003	505.804,783 416.652,574	19.467
1003	505.804,783 416.652,574	1004	505.814,901 416.646,303	11.904	1004	505.814,901 416.646,303	1005	505.814,595 416.644,64	1.691	1005	505.814,595 416.644,64	1006	505.821,193 416.641,614	7.259
1006	505.821,193 416.641,614	1007	505.831,541 416.634,362	12.636	1007	505.831,541 416.634,362	1008	505.836,072 416.631,365	5.432	1008	505.836,072 416.631,365	1009	505.836,518 416.631,032	0.557
1009	505.836,518 416.631,032	1010	505.844,188 416.625,302	9.574	1010	505.844,188 416.625,302	1011	505.855,504 416.616,033	14.628	1011	505.855,504 416.616,033	1012	505.863,586 416.607,633	11.657
1012	505.863,586 416.607,633	1013	505.880,126 416.592,541	22.391	1013	505.880,126 416.592,541	1014	505.888,304 416.586,748	10.022	1014	505.888,304 416.586,748	1015	505.888,613 416.585,402	1.381
1015	505.888,613 416.585,402	1016	505.892,731 416.582,254	5.183	1016	505.892,731 416.582,254	1017	505.894,089 416.582,283	1.358	1017	505.894,089 416.582,283	1018	505.897,027 416.580,147	3.632
1018	505.897,027 416.580,147	1019	505.903,965 416.575,114	8.571	1019	505.903,965 416.575,114	1020	505.915,488 416.568,771	13.153	1020	505.915,488 416.568,771	1021	505.919,851 416.566,041	5.147
1021	505.919,851 416.566,041	1022	505.923,139 416.563,983	3.879	1022	505.923,139 416.563,983	1023	505.942,755 416.548,956	24.71	1023	505.942,755 416.548,956	1024	505.947,654 416.543,021	7.696
1024	505.947,654 416.543,021	1025	505.962,717 416.507,271	38.794	1025	505.962,717 416.507,271	1026	505.969,463 416.481,182	26.947	1026	505.969,463 416.481,182	1027	505.973,944 416.465,877	15.947
1027	505.973,944 416.465,877	1028	505.978,785 416.452,005	14.692	1028	505.978,785 416.452,005	1029	505.983,683 416.443,614	9.716	1029	505.983,683 416.443,614	1030	505.993,199 416.431,224	15.623
1030	505.993,199 416.431,224	1031	505.996,369 416.427,346	5.009	1031	505.996,369 416.427,346	1032	506.001,984 416.421,446	8.145	1032	506.001,984 416.421,446	1033	506.020,982 416.409,743	22.313
1033	506.020,982 416.409,743	1034	506.025,874 416.406,726	5.748	1034	506.025,874 416.406,726	1035	506.043,506 416.395,862	20.71	1035	506.043,506 416.395,862	1036	506.054,339 416.389,052	12.796
1036	506.054,339 416.389,052	1037	506.057,786 416.386,952	4.036	1037	506.057,786 416.386,952	1038	506.059,252 416.386,305	1.602	1038	506.059,252 416.386,305	1039	506.063,208 416.385,564	4.025
1039	506.063,208 416.385,564	1040	506.071,98 416.378,946	10.988	1040	506.071,98 416.378,946	1041	506.076,421 416.381,557	5.152	1041	506.076,421 416.381,557	1042	506.085,129 416.375,881	10.395
1042	506.085,129 416.375,881	1043	506.086,113 416.376,36	1.094	1043	506.086,113 416.376,36	1044	506.098,847 416.368,043	15.209	1044	506.098,847 416.368,043	1045	506.105,011 416.360,936	9.408
1045	506.105,011 416.360,936	1046	506.107,315 416.356,709	4.814	1046	506.107,315 416.356,709	1047	506.116,166 416.332,561	25.719	1047	506.116,166 416.332,561	1048	506.116,864 416.327,818	4.794
1048	506.116,864 416.327,818	1049	506.118,303 416.320,689	7.273	1049	506.118,303 416.320,689	1050	506.120,091 416.309,249	11.579	1050	506.120,091 416.309,249	1051	506.122,908 416.290,365	19.093
1051	506.122,908 416.290,365	1052	506.123,736 416.284,968	5.46	1052	506.123,736 416.284,968	1053	506.126,091 416.268,505	16.631	1053	506.126,091 416.268,505	1054	506.129,279 416.253,324	15.512
1054	506.129,279 416.253,324	1055	506.131,287 416.242,635	10.876	1055	506.131,287 416.242,635	1056	506.132,484 416.235,364	7.369	1056	506.132,484 416.235,364	1057	506.134,377 416.226,903	8.67
1057	506.134,377 416.226,903	1058	506.136,699 416.217,56	9.627	1058	506.136,699 416.217,56	1059	506.138,489 416.211,836	5.997	1059	506.138,489 416.211,836	1060	506.144,088 416.195,735	17.047
1060	506.144,088 416.195,735	1061	506.148,687 416.184,345	12.283	1061	506.148,687 416.184,345	1062	506.157,037 416.164,707	21.339	1062	506.157,037 416.164,707	1063	506.162,038 416.152,909	12.814
1063	506.162,038 416.152,909	1064	506.165,714 416.144,357	9.309	1064	506.165,714 416.144,357	1065	506.169,664 416.135,169	10.001	1065	506.169,664 416.135,169	1066	506.173,676 416.126,077	9.938
1066	506.173,676 416.126,077	1067	506.177,42 416.119,725	7.373	1067	506.177,42 416.119,725	1068	506.190,044 416.102,854	21.071	1068	506.190,044 416.102,854	1069	506.198,593 416.095,883	11.031
1069	506.198,593 416.095,883	1070	506.204,157 416.092,0	6.785	1070	506.204,157 416.092,0	1071	506.218,424 416.086,79	15.189	1071	506.218,424 416.086,79	1072	506.259,377 416.069,968	44.273
1072	506.259,377 416.069,968	1073	506.272,597 416.065,261	14.033	1073	506.272,597 416.065,261	1074	506.287,656 416.055,435	17.981	1074	506.287,656 416.055,435	1075	506.293,305 416.049,031	8.539
1075	506.293,305 416.049,031	1076	506.300,624 416.037,445	13.704	1076	506.300,624 416.037,445	1077	506.312,316 416.023,088	18.516	1077	506.312,316 416.023,088	1078	506.321,307 416.013,139	13.41
1078	506.321,307 416.013,139	1079	506.323,476 416.009,094	4.59	1079	506.323,476 416.009,094	1080	506.330,81 416.002,3	9.997	1080	506.330,81 416.002,3	1081	506.346,079 415.984,026	23.813
1081	506.346,079 415.984,026	1082	506.347,24 415.981,97	2.361	1082	506.347,24 415.981,97	1083	506.349,593 415.976,887	5.601	1083	506.349,593 415.976,887	1084	506.352,47 415.964,75	12.473
1084	506.352,47 415.964,75	1085	506.352,14 415.960,23	4.532	1085	506.352,14 415.960,23	1086	506.350,66 415.954,53	5.889	1086	506.350,66 415.954,53	1087	506.349,156 415.945,182	9.468

Punct început	X / Y	Punct sfârșit	X / Y	Lungime segment	Punct început	X / Y	Punct sfârșit	X / Y	Lungime segment	Punct început	X / Y	Punct sfârșit	X / Y	Lungime segment
1087	506.349,156 415.945,182	1088	506.348,98 415.944,086	1.11	1088	506.348,98 415.944,086	1089	506.347,919 415.937,495	6.676	1089	506.347,919 415.937,495	1090	506.347,026 415.931,949	5.617
1090	506.347,026 415.931,949	1091	506.346,025 415.925,729	6.3	1091	506.346,025 415.925,729	1092	506.344,179 415.925,452	1.867	1092	506.344,179 415.925,452	1093	506.346,022 415.925,708	1.861
1093	506.346,022 415.925,708	1094	506.343,144 415.911,128	14.861	1094	506.343,144 415.911,128	1095	506.333,346 415.895,475	18.467	1095	506.333,346 415.895,475	1096	506.319,036 415.876,219	23.991
1096	506.319,036 415.876,219	1097	506.320,434 415.874,987	1.863	1097	506.320,434 415.874,987	1098	506.306,292 415.857,169	22.748	1098	506.306,292 415.857,169	1099	506.302,424 415.851,912	6.527
1099	506.302,424 415.851,912	1100	506.296,367 415.843,68	10.22	1100	506.296,367 415.843,68	1101	506.284,872 415.829,235	18.461	1101	506.284,872 415.829,235	1102	506.278,332 415.820,193	11.159
1101	506.278,332 415.820,193	1102	506.274,271 415.811,828	9.299	1102	506.274,271 415.811,828	1103	506.273,093 415.804,062	7.855	1103	506.273,093 415.804,062	1104	506.272,864 415.799,598	4.47
1103	506.272,864 415.799,598	1104	506.272,582 415.789,628	9.974	1104	506.272,582 415.789,628	1105	506.272,267 415.788,194	1.468	1105	506.272,267 415.788,194	1106	506.270,602 415.780,145	8.219
1105	506.270,602 415.780,145	1106	506.269,713 415.776,358	3.89	1106	506.269,713 415.776,358	1107	506.269,055 415.773,557	2.877	1107	506.269,055 415.773,557	1108	506.266,313 415.768,612	5.654
1108	506.266,313 415.768,612	1109	506.263,602 415.766,419	3.487	1109	506.263,602 415.766,419	1110	506.260,75 415.765,218	3.095	1110	506.260,75 415.765,218	1111	506.255,723 415.765,391	5.03
1110	506.255,723 415.765,391	1111	506.249,478 415.767,964	6.754	1111	506.249,478 415.767,964	1112	506.244,617 415.773,922	7.689	1112	506.244,617 415.773,922	1113	506.240,065 415.781,351	8.713
1112	506.240,065 415.781,351	1113	506.235,481 415.791,295	10.95	1113	506.235,481 415.791,295	1114	506.233,34 415.795,941	5.116	1114	506.233,34 415.795,941	1115	506.230,278 415.804,06	8.677
1114	506.230,278 415.804,06	1115	506.225,434 415.816,89	13.714	1115	506.225,434 415.816,89	1116	506.217,572 415.828,025	13.631	1116	506.217,572 415.828,025	1117	506.211,683 415.835,029	9.151
1116	506.211,683 415.835,029	1117	506.195,877 415.832,379	16.027	1117	506.195,877 415.832,379	1118	506.188,68 415.825,558	9.916	1118	506.188,68 415.825,558	1119	506.184,119 415.822,812	5.324
1119	506.184,119 415.822,812	1120	506.183,452 415.821,991	1.058	1120	506.183,452 415.821,991	1121	506.179,18 415.811,681	11.16	1121	506.179,18 415.811,681	1122	506.175,086 415.805,33	7.556
1122	506.175,086 415.805,33	1123	506.172,521 415.797,359	8.374	1123	506.172,521 415.797,359	1124	506.169,713 415.786,099	11.605	1124	506.169,713 415.786,099	1125	506.167,458 415.779,106	7.348
1124	506.167,458 415.779,106	1125	506.164,006 415.772,348	7.589	1125	506.164,006 415.772,348	1126	506.159,528 415.763,808	9.643	1126	506.159,528 415.763,808	1127	506.152,832 415.752,639	13.022
1127	506.152,832 415.752,639	1128	506.143,191 415.741,616	14.644	1128	506.143,191 415.741,616	1129	506.128,413 415.727,95	20.128	1129	506.128,413 415.727,95	1130	506.128,848 415.727,569	0.578
1130	506.128,848 415.727,569	1131	506.120,938 415.718,701	11.883	1131	506.120,938 415.718,701	1132	506.119,457 415.719,6	1.733	1132	506.119,457 415.719,6	1133	506.117,416 415.714,714	5.295
1132	506.117,416 415.714,714	1133	506.117,272 415.713,92	0.807	1133	506.117,272 415.713,92	1134	506.118,332 415.713,715	1.08	1134	506.118,332 415.713,715	1135	506.119,75 415.702,518	11.286
1134	506.119,75 415.702,518	1135	506.122,198 415.688,36	14.368	1135	506.122,198 415.688,36	1136	506.121,752 415.683,425	4.955	1136	506.121,752 415.683,425	1137	506.119,303 415.681,107	3.372
1137	506.119,303 415.681,107	1138	506.124,086 415.673,209	9.233	1138	506.124,086 415.673,209	1139	506.128,836 415.667,221	7.643	1139	506.128,836 415.667,221	1140	506.128,951 415.663,67	3.553
1140	506.128,951 415.663,67	1141	506.130,424 415.652,147	11.617	1141	506.130,424 415.652,147	1142	506.131,402 415.647,108	5.133	1142	506.131,402 415.647,108	1143	506.133,639 415.633,379	13.91
1143	506.133,639 415.633,379	1144	506.134,413 415.616,741	16.656	1144	506.134,413 415.616,741	1145	506.134,347 415.604,929	11.812	1145	506.134,347 415.604,929	1146	506.131,221 415.596,844	8.668
1146	506.131,221 415.596,844	1147	506.126,71 415.567,475	29.713	1147	506.126,71 415.567,475	1148	506.122,45 415.549,856	18.127	1148	506.122,45 415.549,856	1149	506.121,152 415.547,495	2.694
1149	506.121,152 415.547,495	1150	506.117,002 415.539,939	8.621	1150	506.117,002 415.539,939	1151	506.110,221 415.533,969	9.035	1151	506.110,221 415.533,969	1152	506.104,616 415.532,094	5.91
1152	506.104,616 415.532,094	1153	506.085,418 415.530,092	19.302	1153	506.085,418 415.530,092	1154	506.076,322 415.527,35	9.5	1154	506.076,322 415.527,35	1155	506.054,073 415.523,215	22.63
1155	506.054,073 415.523,215	1156	506.042,038 415.521,703	12.13	1156	506.042,038 415.521,703	1157	506.034,509 415.522,289	7.552	1157	506.034,509 415.522,289	1158	506.023,307 415.524,727	11.464
1158	506.023,307 415.524,727	1159	506.015,962 415.526,918	7.665	1159	506.015,962 415.526,918	1160	506.008,587 415.528,553	7.554	1160	506.008,587 415.528,553	1161	506.003,588 415.530,559	5.386
1161	506.003,588 415.530,559	1162	506.013,058 415.540,307	13.591	1162	506.013,058 415.540,307	1163	506.008,352 415.542,961	5.403	1163	506.008,352 415.542,961	1164	505.996,66 415.534,17	14.628
1164	505.996,66 415.534,17	1165	505.989,945 415.536,348	7.059	1165	505.989,945 415.536,348	1166	505.988,313 415.536,955	1.741	1166	505.988,313 415.536,955	1167	505.985,591 415.537,331	2.748
1167	505.985,591 415.537,331	1168	505.981,458 415.537,257	4.134	1168	505.981,458 415.537,257	1169	505.978,299 415.536,59	3.229	1169	505.978,299 415.536,59	1170	505.974,637 415.534,839	4.059
1170	505.974,637 415.534,839	1171	505.972,447 415.533,003	2.858	1171	505.972,447 415.533,003	1172	505.966,943 415.528,076	7.387	1172	505.966,943 415.528,076	1173	505.964,505 415.523,826	4.9
1173	505.964,505 415.523,826	1174	505.961,514 415.512,259	11.947	1174	505.961,514 415.512,259	1175	505.961,876 415.511,991	0.45	1175	505.961,876 415.511,991	1176	505.965,952 415.487,633	24.697

Punct început	X / Y	Punct sfârșit	X / Y	Lungime segment	Punct început	X / Y	Punct sfârșit	X / Y	Lungime segment	Punct început	X / Y	Punct sfârșit	X / Y	Lungime segment
118 6	505.965,952 415.487,633	118 7	505.966,594 415.487,547	0.648	118 7	505.966,594 415.487,633	118 8	505.969,433 415.470,876	16.91 1	118 8	505.969,433 415.470,876	118 9	505.970,7 415.461,985	8.981
118 9	505.970,7 415.461,985	119 0	505.970,792 415.448,068	13.91 7	119 0	505.970,792 415.448,068	119 1	505.971,168 415.447,51	0.673	119 1	505.971,168 415.447,51	119 2	505.972,57 415.441,858	5.823
119 2	505.972,57 415.441,858	119 3	505.976,556 415.428,012	14.40 8	119 3	505.976,556 415.428,012	119 4	505.986,422 415.409,324	21.13 2	119 4	505.986,422 415.409,324	119 5	505.984,225 415.407,353	2.952
119 5	505.984,225 415.407,353	119 6	505.985,87 415.405,23	2.686	119 6	505.985,87 415.405,23	119 7	505.989,934 415.405,625	4.083	119 7	505.989,934 415.405,625	119 8	505.990,91 415.405,72	0.981
119 8	505.990,91 415.405,72	119 9	505.990,747 415.404,83	0.905	119 9	505.990,747 415.404,83	120 0	505.993,167 415.402,461	3.387	120 0	505.993,167 415.402,461	120 1	505.999,183 415.396,574	8.417
120 1	505.999,183 415.396,574	120 2	506.008,084 415.388,143	12.26	120 2	506.008,084 415.388,143	120 3	506.012,768 415.383,575	6.543	120 3	506.012,768 415.383,575	120 4	506.017,782 415.379,913	6.209
120 4	506.017,782 415.379,913	120 5	506.025,688 415.376,077	8.787	120 5	506.025,688 415.376,077	120 6	506.033,084 415.373,1	7.973	120 6	506.033,084 415.373,1	120 7	506.038,944 415.370,228	6.526
120 7	506.038,944 415.370,228	120 8	506.045,592 415.367,565	7.162	120 8	506.045,592 415.367,565	120 9	506.051,216 415.365,109	6.137	120 9	506.051,216 415.365,109	121 0	506.067,083 415.359,895	16.70 2
121 0	506.067,083 415.359,895	121 1	506.074,478 415.357,942	7.649	121 1	506.074,478 415.357,942	121 2	506.079,109 415.356,982	4.729	121 2	506.079,109 415.356,982	121 3	506.084,681 415.355,476	5.772
121 3	506.084,681 415.355,476	121 4	506.087,23 415.355,03	2.588	121 4	506.087,23 415.355,03	121 5	506.091,63 415.356,5	4.639	121 5	506.091,63 415.356,5	121 6	506.099,532 415.355,888	7.926
121 6	506.099,532 415.355,888	121 7	506.108,6 415.355,275	9.089	121 7	506.108,6 415.355,275	121 8	506.116,952 415.355,964	8.38	121 8	506.116,952 415.355,964	121 9	506.123,336 415.355,226	6.427
121 9	506.123,336 415.355,226	122 0	506.127,562 415.356,143	4.324	122 0	506.127,562 415.356,143	122 1	506.130,014 415.361,683	6.058	122 1	506.130,014 415.361,683	122 2	506.141,627 415.366,705	12.65 2
122 2	506.141,627 415.366,705	122 3	506.151,97 415.370,767	11.11 2	122 3	506.151,97 415.370,767	122 4	506.169,981 415.374,178	18.33 1	122 4	506.169,981 415.374,178	122 5	506.176,712 415.374,396	6.735
122 5	506.176,712 415.374,396	122 6	506.187,868 415.376,645	11.38	122 6	506.187,868 415.376,645	122 7	506.189,727 415.377,017	1.896	122 7	506.189,727 415.377,017	122 8	506.193,789 415.376,583	4.085
122 8	506.193,789 415.376,583	122 9	506.196,918 415.375,701	3.251	122 9	506.196,918 415.375,701	123 0	506.201,233 415.371,077	6.325	123 0	506.201,233 415.371,077	123 1	506.203,049 415.367,307	4.185
123 1	506.203,049 415.367,307	123 2	506.207,725 415.346,723	21.10 8	123 2	506.207,725 415.346,723	123 3	506.210,04 415.332,963	13.95 3	123 3	506.210,04 415.332,963	123 4	506.211,929 415.327,419	5.857
123 4	506.211,929 415.327,419	123 5	506.215,352 415.308,486	19.24	123 5	506.215,352 415.308,486	123 6	506.217,343 415.299,239	9.459	123 6	506.217,343 415.299,239	123 7	506.221,481 415.282,031	17.69 9
123 7	506.221,481 415.282,031	123 8	506.222,735 415.277,458	4.742	123 8	506.222,735 415.277,458	123 9	506.228,847 415.267,981	11.27 7	123 9	506.228,847 415.267,981	124 0	506.230,957 415.265,04	3.62
124 0	506.230,957 415.265,04	124 1	506.242,755 415.254,894	15.56 1	124 1	506.242,755 415.254,894	124 2	506.258,615 415.244,187	19.13 6	124 2	506.258,615 415.244,187	124 3	506.262,42 415.240,949	4.996
124 3	506.262,42 415.240,949	124 4	506.266,022 415.238,578	4.312	124 4	506.266,022 415.238,578	124 5	506.269,59 415.235,991	4.407	124 5	506.269,59 415.235,991	124 6	506.271,274 415.234,016	2.595
124 6	506.271,274 415.234,016	124 7	506.272,85 415.232,38	2.272	124 7	506.272,85 415.232,38	124 8	506.275,516 415.229,131	4.203	124 8	506.275,516 415.229,131	124 9	506.277,894 415.224,744	4.99
124 9	506.277,894 415.224,744	125 0	506.280,859 415.215,852	9.373	125 0	506.280,859 415.215,852	125 1	506.281,481 415.211,161	4.732	125 1	506.281,481 415.211,161	125 2	506.283,956 415.203,078	8.453
125 2	506.283,956 415.203,078	125 3	506.289,183 415.183,836	19.93 9	125 3	506.289,183 415.183,836	125 4	506.290,509 415.170,394	13.50 7	125 4	506.290,509 415.170,394	125 5	506.293,897 415.169,017	3.657
125 5	506.293,897 415.169,017	125 6	506.301,896 415.164,706	9.087	125 6	506.301,896 415.164,706	125 7	506.311,391 415.163,515	9.569	125 7	506.311,391 415.163,515	125 8	506.316,714 415.163,011	5.347
125 8	506.316,714 415.163,011	125 9	506.329,985 415.166,648	13.76	125 9	506.329,985 415.166,648	126 0	506.365,001 415.176,046	36.25 5	126 0	506.365,001 415.176,046	126 1	506.371,552 415.178,885	7.14
126 1	506.371,552 415.178,885	126 2	506.372,501 415.178,969	0.953	126 2	506.372,501 415.178,969	126 3	506.376,796 415.179,356	4.312	126 3	506.376,796 415.179,356	126 4	506.386,834 415.179,377	10.03 8
126 4	506.386,834 415.179,377	126 5	506.398,28 415.177,823	11.55 1	126 5	506.398,28 415.177,823	126 6	506.407,357 415.175,198	9.449	126 6	506.407,357 415.175,198	126 7	506.418,038 415.169,29	12.20 6
126 7	506.418,038 415.169,29	126 8	506.423,712 415.166,056	6.531	126 8	506.423,712 415.166,056	126 9	506.428,935 415.160,858	7.369	126 9	506.428,935 415.160,858	127 0	506.437,142 415.150,911	12.89 6
127 0	506.437,142 415.150,911	127 1	506.442,325 415.143,393	9.131	127 1	506.442,325 415.143,393	127 2	506.452,168 415.131,877	15.14 9	127 2	506.452,168 415.131,877	127 3	506.467,345 415.114,351	23.18 4
127 3	506.467,345 415.114,351	127 4	506.472,006 415.107,448	8.329	127 4	506.472,006 415.107,448	127 5	506.476,923 415.102,894	6.702	127 5	506.476,923 415.102,894	127 6	506.481,058 415.098,489	6.042
127 6	506.481,058 415.098,489	127 7	506.486,227 415.092,201	8.14	127 7	506.486,227 415.092,201	127 8	506.490,467 415.084,064	9.175	127 8	506.490,467 415.084,064	127 9	506.490,928 415.077,873	6.208
127 9	506.490,928 415.077,873	128 0	506.489,069 415.070,235	7.861	128 0	506.489,069 415.070,235	128 1	506.486,13 415.060,689	9.988	128 1	506.486,13 415.060,689	128 2	506.482,117 415.052,373	9.234
128 2	506.482,117 415.052,373	128 3	506.480,11 415.048,077	4.742	128 3	506.480,11 415.048,077	128 4	506.474,755 415.044,083	6.68	128 4	506.474,755 415.044,083	128 5	506.475,177 415.043,556	0.675

Punct început	X / Y	Punct sfârșit	X / Y	Lungime segment	Punct început	X / Y	Punct sfârșit	X / Y	Lungime segment	Punct început	X / Y	Punct sfârșit	X / Y	Lungime segment
1285	506.475,177 415.043,556	1286	506.476,603 415.041,626	2.4	1286	506.476,603 415.041,626	1287	506.479,261 415.043,626	3.326	1287	506.479,261 415.043,626	1288	506.476,7 415.036,678	7.405
1288	506.476,7 415.036,678	1289	506.473,751 415.033,093	4.642	1289	506.473,751 415.033,093	1290	506.474,563 415.029,921	3.274	1290	506.474,563 415.029,921	1291	506.471,704 415.019,674	10.638
1291	506.471,704 415.019,674	1292	506.470,753 415.013,97	5.783	1292	506.470,753 415.013,97	1293	506.469,03 415.002,851	11.252	1293	506.469,03 415.002,851	1294	506.468,945 414.986,625	16.226
1294	506.468,945 414.986,625	1295	506.467,959 414.960,73	25.914	1295	506.467,959 414.960,73	1296	506.467,375 414.952,358	8.392	1296	506.467,375 414.952,358	1297	506.466,503 414.931,805	20.571
1297	506.466,503 414.931,805	1298	506.466,985 414.916,668	15.145	1298	506.466,985 414.916,668	1299	506.470,484 414.886,608	30.263	1299	506.470,484 414.886,608	1300	506.471,986 414.876,37	10.348
1300	506.471,986 414.876,37	1301	506.473,533 414.864,48	11.99	1301	506.473,533 414.864,48	1302	506.473,507 414.859,62	4.86	1302	506.473,507 414.859,62	1303	506.473,513 414.859,448	0.172
1303	506.473,513 414.859,448	1304	506.473,917 414.859,468	0.404	1304	506.473,917 414.859,468	1305	506.473,954 414.857,114	2.354	1305	506.473,954 414.857,114	1306	506.473,614 414.857,097	0.34
1306	506.473,614 414.857,097	1307	506.474,132 414.850,954	6.165	1307	506.474,132 414.850,954	1308	506.474,221 414.847,079	3.876	1308	506.474,221 414.847,079	1309	506.473,393 414.836,777	10.335
1309	506.473,393 414.836,777	1310	506.471,53 414.829,361	7.646	1310	506.471,53 414.829,361	1311	506.476,081 414.821,919	8.723	1311	506.476,081 414.821,919	1312	506.481,753 414.810,409	12.832
1312	506.481,753 414.810,409	1313	506.482,413 414.809,47	1.148	1313	506.482,413 414.809,47	1314	506.484,867 414.805,976	4.27	1314	506.484,867 414.805,976	1315	506.493,654 414.796,774	12.724
1315	506.493,654 414.796,774	1316	506.506,865 414.782,85	19.194	1316	506.506,865 414.782,85	1317	506.507,763 414.781,801	1.381	1317	506.507,763 414.781,801	1318	506.515,345 414.773,423	11.299
1318	506.515,345 414.773,423	1319	506.522,115 414.765,696	10.273	1319	506.522,115 414.765,696	1320	506.527,525 414.762,624	6.221	1320	506.527,525 414.762,624	1321	506.533,454 414.760,282	6.375
1321	506.533,454 414.760,282	1322	506.535,537 414.760,387	2.086	1322	506.535,537 414.760,387	1323	506.553,13 414.757,992	17.755	1323	506.553,13 414.757,992	1324	506.553,283 414.757,087	0.918
1324	506.553,283 414.757,087	1325	506.562,009 414.754,692	9.049	1325	506.562,009 414.754,692	1326	506.571,13 414.751,149	9.785	1326	506.571,13 414.751,149	1327	506.578,926 414.744,475	10.263
1327	506.578,926 414.744,475	1328	506.581,569 414.741,357	4.087	1328	506.581,569 414.741,357	1329	506.585,047 414.735,575	6.747	1329	506.585,047 414.735,575	1330	506.586,015 414.733,498	2.291
1330	506.586,015 414.733,498	1331	506.586,543 414.732,373	1.243	1331	506.586,543 414.732,373	1332	506.587,177 414.729,718	2.73	1332	506.587,177 414.729,718	1333	506.587,753 414.720,436	9.3
1333	506.587,753 414.720,436	1334	506.587,724 414.715,336	5.1	1334	506.587,724 414.715,336	1335	506.586,899 414.707,853	7.528	1335	506.586,899 414.707,853	1336	506.585,255 414.694,321	13.631
1336	506.585,255 414.694,321	1337	506.582,622 414.684,194	10.464	1337	506.582,622 414.684,194	1338	506.580,187 414.678,94	5.791	1338	506.580,187 414.678,94	1339	506.572,347 414.671,816	10.593
1339	506.572,347 414.671,816	1340	506.568,989 414.669,009	4.377	1340	506.568,989 414.669,009	1341	506.568,872 414.667,723	1.291	1341	506.568,872 414.667,723	1342	506.568,509 414.663,739	4.001
1342	506.568,509 414.663,739	1343	506.566,563 414.652,387	11.518	1343	506.566,563 414.652,387	1344	506.568,432 414.651,073	2.285	1344	506.568,432 414.651,073	1345	506.570,038 414.647,424	3.987
1345	506.570,038 414.647,424	1346	506.569,395 414.635,209	12.232	1346	506.569,395 414.635,209	1347	506.569,01 414.626,92	8.298	1347	506.569,01 414.626,92	1348	506.569,34 414.608,57	18.353
1348	506.569,34 414.608,57	1349	506.568,59 414.594,443	14.147	1349	506.568,59 414.594,443	1350	506.567,318 414.571,976	22.503	1350	506.567,318 414.571,976	1351	506.566,175 414.557,681	14.341
1351	506.566,175 414.557,681	1352	506.564,123 414.536,646	21.135	1352	506.564,123 414.536,646	1353	506.564,092 414.531,102	5.544	1353	506.564,092 414.531,102	1354	506.563,193 414.523,488	7.667
1354	506.563,193 414.523,488	1355	506.562,564 414.516,842	6.676	1355	506.562,564 414.516,842	1356	506.562,757 414.510,895	5.95	1356	506.562,757 414.510,895	1357	506.561,797 414.510,773	0.968

** Lungimile segmentelor sunt determinate în planul de proiecție Stereo 70 și sunt rotunjite la 1 milimetru.

*** Distanța dintre puncte este formată din segmente cumulate ce sunt mai mici decât valoarea 1 milimetru.

**DATE DESPRE IMOBILUL NR. 3802**

Oficiul de Cadastru și Publicitate Imobiliară ARGES
Biroul de Cadastru și Publicitate Imobiliară Campulung

A. Partea I. Descrierea imobilului

TEREN Extravilan

Adresa: Jud. Arges

Nr. Crt	Nr cadastral Nr. topografic	Suprafața* (mp)	Observații / Referințe
A1		4.846	Sector cadastral:0 Teren neimprejmuit;

B. Partea II. Proprietari și acte

Inscrieri privitoare la dreptul de proprietate și alte drepturi reale		Referințe
/		
Act Administrativ nr. 4926, din 11/11/2024 emis de PRIMĂRIA COMUNEI MIOARELE;		
B1	Inscrierea posesiei, drept de PROPRIETATE, dobandit prin Lege, cota actuala 1/1, cota initiala 1/1 1) NEIDENTIFICAT NEIDENTIFICAT	A1
Act Normativ nr. 7, din 13/03/1996 emis de PARLAMENTUL ROMÂNIEI (art.13);		
B2	Se notează mențiunea de proprietar neidentificat	A1

C. Partea III. SARCINI .

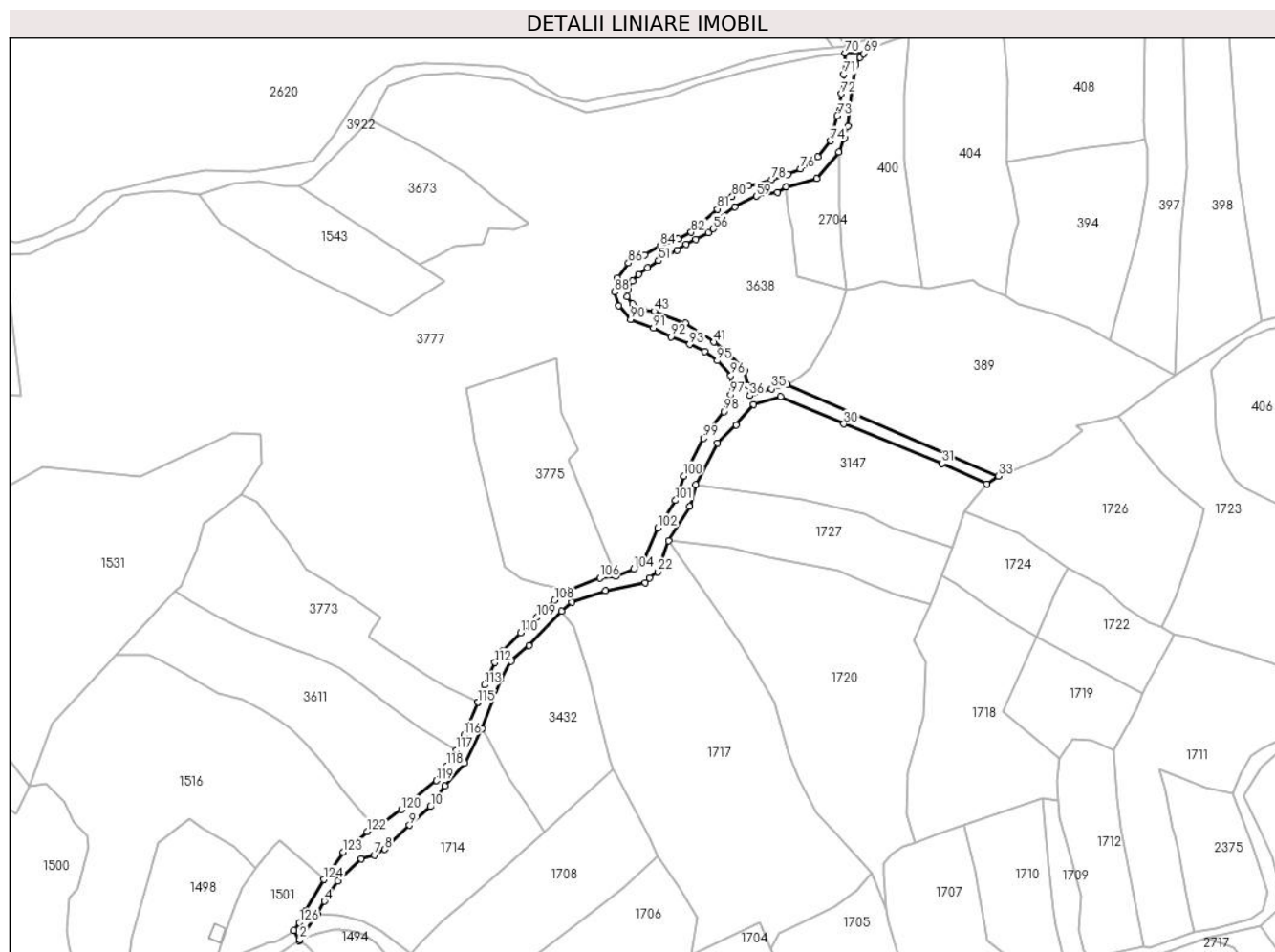
Inscrieri privind dezmembramintele dreptului de proprietate, drepturi reale de garanție și sarcini	Referințe
NU SUNT	

Anexa Nr. 1 La Partea I

Teren

Nr cadastral	Suprafața (mp)*	Observații / Referințe
	4.846	

* Suprafața este determinată în planul de proiecție Stereo 70.



Date referitoare la teren

Crt	Categorie folosință	Intravilan	Suprafața (mp)	Tarla	Parcelă	Nr. topo	Observații / Referințe
1	drum	NU	4.846	-	-	-	

Lungime Segmente

1) Valorile lungimilor segmentelor sunt obținute din proiecție în plan.

Punct început	X / Y	Punct sfârșit	X / Y	Lungime segment	Punct început	X / Y	Punct sfârșit	X / Y	Lungime segment	Punct început	X / Y	Punct sfârșit	X / Y	Lungime segment
1	507.042,987 414.642,153	2	507.043,292 414.642,798	0.713	2	507.043,292 414.642,798	3	507.051,937 414.655,092	15.029	3	507.051,937 414.655,092	4	507.055,19 414.661,336	7.041
4	507.055,19 414.661,336	5	507.061,578 414.671,212	11.762	5	507.061,578 414.671,212	6	507.073,022 414.681,83	15.611	6	507.073,022 414.681,83	7	507.079,442 414.683,795	6.714
7	507.079,442 414.683,795	8	507.084,625 414.686,466	5.831	8	507.084,625 414.686,466	9	507.096,516 414.698,136	16.661	9	507.096,516 414.698,136	10	507.106,63 414.707,197	13.579
10	507.106,63 414.707,197	11	507.113,793 414.717,327	12.407	11	507.113,793 414.717,327	12	507.123,239 414.728,43	14.578	12	507.123,239 414.728,43	13	507.131,741 414.745,101	18.714
13	507.131,741 414.745,101	14	507.140,852 414.769,317	25.873	14	507.140,852 414.769,317	15	507.145,738 414.777,589	9.607	15	507.145,738 414.777,589	16	507.154,534 414.785,203	11.634
16	507.154,534 414.785,203	17	507.170,301 414.802,005	23.041	17	507.170,301 414.802,005	18	507.175,267 414.806,383	6.62	18	507.175,267 414.806,383	19	507.191,511 414.811,939	17.168

Punct început	X / Y	Punct sfârșit	X / Y	Lungime segment	Punct început	X / Y	Punct sfârșit	X / Y	Lungime segment	Punct început	X / Y	Punct sfârșit	X / Y	Lungime segment
19	507.191,511 414.811,939	20	507.210,792 414.815,717	19.648	20	507.210,792 414.815,717	21	507.212,889 414.818,13	3.197	21	507.212,889 414.818,13	22	507.217,083 414.820,998	5.081
22	507.217,083 414.820,998	23	507.222,178 414.835,98	15.825	23	507.222,178 414.835,98	24	507.232,441 414.852,628	19.557	24	507.232,441 414.852,628	25	507.235,46 414.863,22	11.014
25	507.235,46 414.863,22	26	507.245,92 414.883,31	22.65	26	507.245,92 414.883,31	27	507.254,96 414.892,24	12.707	27	507.254,96 414.892,24	28	507.263,5 414.902,17	13.097
28	507.263,5 414.902,17	29	507.276,64 414.905,85	13.646	29	507.276,64 414.905,85	30	507.307,27 414.892,69	33.337	30	507.307,27 414.892,69	31	507.354,89 414.873,55	51.323
31	507.354,89 414.873,55	32	507.376,552 414.863,66	23.813	32	507.376,552 414.863,66	33	507.382,092 414.867,355	6.659	33	507.382,092 414.867,355	34	507.279,659 414.911,708	111.623
34	507.279,659 414.911,708	35	507.272,154 414.909,66	7.779	35	507.272,154 414.909,66	36	507.261,602 414.906,38	11.05	36	507.261,602 414.906,38	37	507.260,462 414.911,371	5.12
37	507.260,462 414.911,371	38	507.258,964 414.918,572	7.355	38	507.258,964 414.918,572	39	507.257,324 414.920,854	2.81	39	507.257,324 414.920,854	40	507.252,405 414.925,559	6.807
40	507.252,405 414.925,559	41	507.244,277 414.932,404	10.626	41	507.244,277 414.932,404	42	507.230,374 414.941,601	16.67	42	507.230,374 414.941,601	43	507.215,187 414.947,376	16.248
43	507.215,187 414.947,376	44	507.209,911 414.948,089	5.324	44	507.209,911 414.948,089	45	507.204,778 414.950,941	5.872	45	507.204,778 414.950,941	46	507.202,069 414.954,364	4.365
46	507.202,069 414.954,364	47	507.202,425 414.957,501	3.157	47	507.202,425 414.957,501	48	507.204,849 414.961,993	5.104	48	507.204,849 414.961,993	49	507.207,772 414.965,272	4.393
49	507.207,772 414.965,272	50	507.212,193 414.968,338	5.38	50	507.212,193 414.968,338	51	507.217,326 414.971,76	6.169	51	507.217,326 414.971,76	52	507.226,31 414.976,965	10.383
52	507.226,31 414.976,965	53	507.230,588 414.979,817	5.142	53	507.230,588 414.979,817	54	507.235,293 414.982,17	5.261	54	507.235,293 414.982,17	55	507.241,568 414.985,45	7.081
55	507.241,568 414.985,45	56	507.243,849 414.987,303	2.939	56	507.243,849 414.987,303	57	507.247,343 414.992,508	6.269	57	507.247,343 414.992,508	58	507.254,259 414.997,998	8.83
58	507.254,259 414.997,998	59	507.264,882 415.002,989	11.737	59	507.264,882 415.002,989	60	507.275,006 415.004,985	10.319	60	507.275,006 415.004,985	61	507.279,307 415.007,485	4.975
61	507.279,307 415.007,485	62	507.294,135 415.011,668	15.407	62	507.294,135 415.011,668	63	507.304,913 415.024,339	16.635	63	507.304,913 415.024,339	64	507.307,434 415.031,217	7.325
64	507.307,434 415.031,217	65	507.309,115 415.037,147	6.164	65	507.309,115 415.037,147	66	507.311,549 415.057,059	20.06	66	507.311,549 415.057,059	67	507.312,919 415.066,77	9.807
67	507.312,919 415.066,77	68	507.315,087 415.070,277	4.123	68	507.315,087 415.070,277	69	507.316,969 415.072,157	2.66	69	507.316,969 415.072,157	70	507.307,832 415.072,396	9.14
70	507.307,832 415.072,396	71	507.307,238 415.062,206	10.207	71	507.307,238 415.062,206	72	507.305,915 415.052,681	9.616	72	507.305,915 415.052,681	73	507.304,063 415.042,098	10.744
73	507.304,063 415.042,098	74	507.300,888 415.029,927	12.578	74	507.300,888 415.029,927	75	507.294,538 415.022,254	9.96	75	507.294,538 415.022,254	76	507.286,336 415.016,168	10.213
76	507.286,336 415.016,168	77	507.279,986 415.013,787	6.782	77	507.279,986 415.013,787	78	507.272,049 415.011,141	8.366	78	507.272,049 415.011,141	79	507.261,201 415.007,966	11.303
79	507.261,201 415.007,966	80	507.252,999 415.002,939	9.62	80	507.252,999 415.002,939	81	507.245,855 414.996,854	9.384	81	507.245,855 414.996,854	82	507.233,155 414.985,477	17.051
82	507.233,155 414.985,477	83	507.226,805 414.982,302	7.1	83	507.226,805 414.982,302	84	507.218,338 414.979,127	9.043	84	507.218,338 414.979,127	85	507.210,665 414.974,629	8.894
85	507.210,665 414.974,629	86	507.202,728 414.970,66	8.874	86	507.202,728 414.970,66	87	507.197,436 414.963,516	8.891	87	507.197,436 414.963,516	88	507.196,113 414.956,637	7.005
88	507.196,113 414.956,637	89	507.197,965 414.950,023	6.868	89	507.197,965 414.950,023	90	507.203,786 414.943,408	8.811	90	507.203,786 414.943,408	91	507.214,898 414.939,175	11.891
91	507.214,898 414.939,175	92	507.223,365 414.934,941	9.467	92	507.223,365 414.934,941	93	507.232,361 414.931,237	9.729	93	507.232,361 414.931,237	94	507.239,769 414.927,797	8.168
94	507.239,769 414.927,797	95	507.245,855 414.923,299	7.568	95	507.245,855 414.923,299	96	507.252,469 414.916,156	9.735	96	507.252,469 414.916,156	97	507.252,205 414.906,895	9.265
97	507.252,205 414.906,895	98	507.249,03 414.898,693	8.795	98	507.249,03 414.898,693	99	507.239,24 414.885,729	16.245	99	507.239,24 414.885,729	100	507.229,451 414.867,472	20.716
100	507.229,451 414.867,472	101	507.225,482 414.855,566	12.55	101	507.225,482 414.855,566	102	507.217,015 414.842,337	15.707	102	507.217,015 414.842,337	103	507.209,607 414.825,933	17.999
103	507.209,607 414.825,933	104	507.205,374 414.822,493	5.455	104	507.205,374 414.822,493	105	507.196,531 414.818,735	9.608	105	507.196,531 414.818,735	106	507.188,89 414.818,095	7.668
106	507.188,89 414.818,095	107	507.174,401 414.812,056	15.697	107	507.174,401 414.812,056	108	507.166,896 414.807,218	8.929	108	507.166,896 414.807,218	109	507.158,31 414.798,898	11.956
109	507.158,31 414.798,898	110	507.150,502 414.791,403	10.823	110	507.150,502 414.791,403	111	507.142,07 414.782,977	11.92	111	507.142,07 414.782,977	112	507.137,95 414.777,045	7.222
112	507.137,95 414.777,045	113	507.132,878 414.766,244	11.933	113	507.132,878 414.766,244	114	507.129,772 414.757,8	8.997	114	507.129,772 414.757,8	115	507.129,759 414.757,764	0.038
115	507.129,759 414.757,764	116	507.122,946 414.741,871	17.292	116	507.122,946 414.741,871	117	507.119,247 414.734,461	8.282	117	507.119,247 414.734,461	118	507.114,457 414.726,996	8.87

Punct început	X / Y	Punct sfârșit	X / Y	Lungime segment	Punct început	X / Y	Punct sfârșit	X / Y	Lungime segment	Punct început	X / Y	Punct sfârșit	X / Y	Lungime segment
118	507.114,457 414.726,996	119	507.109,605 414.719,782	8.694	119	507.109,605 414.719,782	120	507.092,544 414.705,804	22.056	120	507.092,544 414.705,804	121	507.080,776 414.697,286	14.527
121	507.080,776 414.697,286	122	507.075,881 414.695,164	5.335	122	507.075,881 414.695,164	123	507.064,477 414.685,153	15.175	123	507.064,477 414.685,153	124	507.054,978 414.671,88	16.322
124	507.054,978 414.671,88	125	507.045,991 414.656,659	17.676	125	507.045,991 414.656,659	126	507.043,13 414.651,029	6.315	126	507.043,13 414.651,029	127	507.040,545 414.647,242	4.585
127	507.040,545 414.647,242	1	507.042,987 414.642,153	5.645										

** Lungimile segmentelor sunt determinate în planul de proiecție Stereo 70 și sunt rotunjite la 1 milimetru.

*** Distanța dintre puncte este formată din segmente cumulate ce sunt mai mici decât valoarea 1 milimetru.

**DATE DESPRE IMOBILUL NR. 3805**

Oficiul de Cadastru și Publicitate Imobiliară ARGES
Biroul de Cadastru și Publicitate Imobiliară Campulung

A. Partea I. Descrierea imobilului

TEREN Intravilan

Nr. CF vechi:14 SPECIALA

Nr. cadastral vechi:522

Adresa: Loc. Matau, Jud. Arges, PCT. CENTRU

Nr. Crt	Nr cadastral Nr. topografic	Suprafața* (mp)	Observații / Referințe
A1	81181	25	Sector cadastral:0 Teren neimprejmuit;

B. Partea II. Proprietari și acte

Inscrieri privitoare la dreptul de proprietate și alte drepturi reale		Referințe
13385 / 07/11/2008		
Act Administrativ nr. 15, din 17/08/1999 emis de Consiliul Local al Comunei Mioarele (- Anexa nr.4 privind inventarul bunurilor care aparțin domeniului public al comunei Mioarele;Anexa 61 privind inventarul bunurilor care aparțin domeniului public al comunei Mioarele, publicata in Monitorul Oficial al Romaniei cu nr. 609 bis din 26.08.2002 ; hotarare nr 447 din 16.05.2002, emis de //publicata in Monitorul Oficial al Romaniei cu nr. 609 bis din 16.08.2002;adeverinta nr 4060 din 08.12.2008, emis de Primaria Comunei Mioarele;hotarare nr 28 din 27.09.2007, emis de Consiliul Local al Comunei Mioarele);		
B1	Intabulare, drept de PROPRIETATEdomeniu public, dobandit prin Lege, cota actuala 1/1, cota initiala 1/1 1) COMUNA MIOARELE , CIF:99999999999999, Lipsă CUI	A1

C. Partea III. SARCINI .

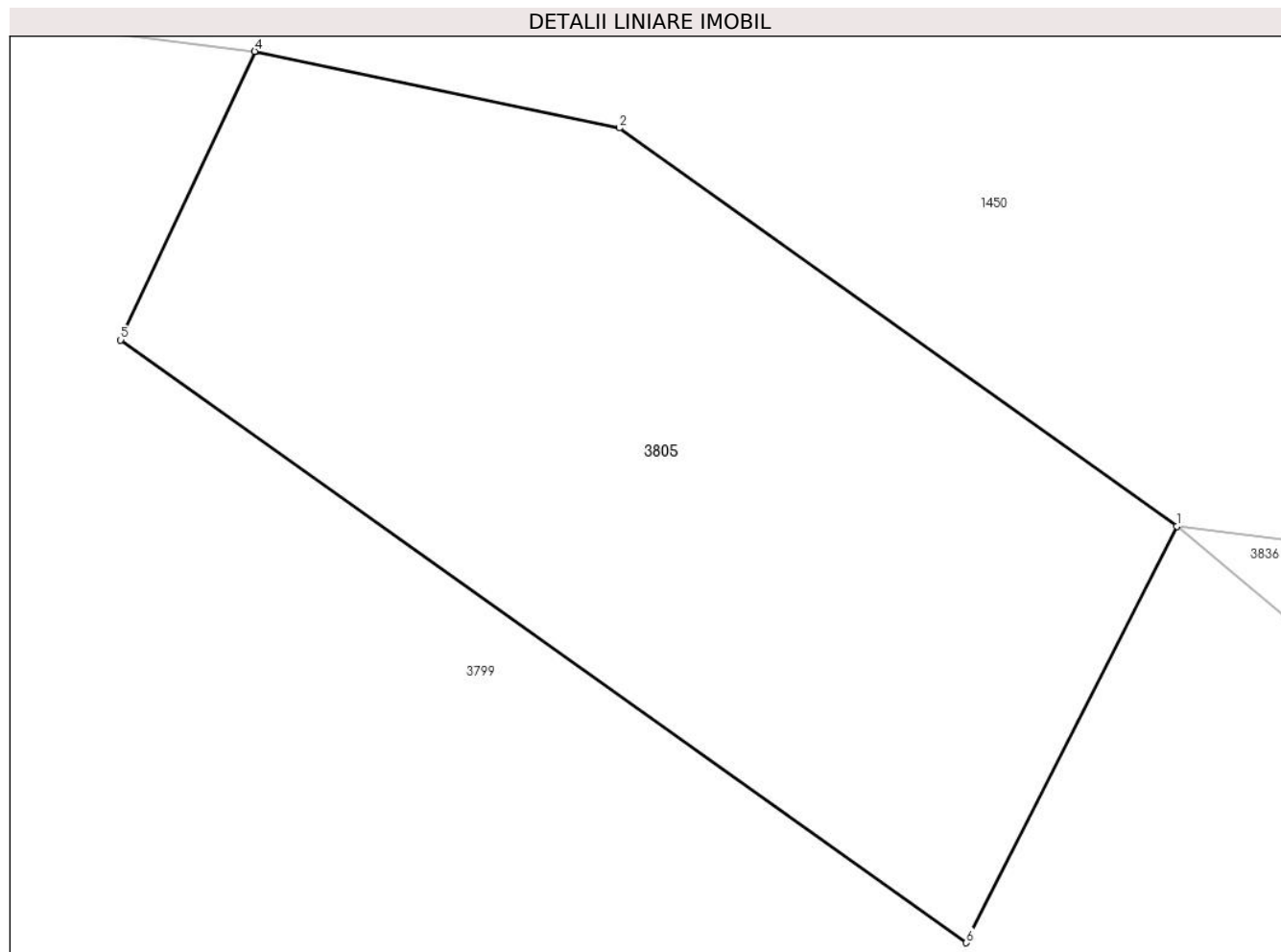
Inscrieri privind dezmembramintele dreptului de proprietate, drepturi reale de garanție și sarcini	Referințe
NU SUNT	

Anexa Nr. 1 La Partea I

Teren

Nr cadastral	Suprafața (mp)*	Observații / Referințe
81181	25	

* Suprafața este determinată în planul de proiecție Stereo 70.



Date referitoare la teren

Crt	Categorie folosință	Intravilan	Suprafața (mp)	Tarla	Parcelă	Nr. topo	Observații / Referințe
1	neproductiv	DA	25	-	-	-	

Lungime Segmente

1) Valorile lungimilor segmentelor sunt obținute din proiecție în plan.

Punct început	X / Y	Punct sfârșit	X / Y	Lungime segment (** (m)
1	506.658,194 414.357,205	2	506.654,075 414.360,145	5.061
2	506.654,075 414.360,145	3	506.651,387 414.360,709	2.747
3	506.651,387 414.360,709	4	506.651,38 414.360,71	0.007
4	506.651,38 414.360,71	5	506.650,39 414.358,58	2.349
5	506.650,39 414.358,58	6	506.656,64 414.354,13	7.672

Punct început	X / Y	Punct sfârșit	X / Y	Lungime segment (** (m)
6	506.656,64 414.354,13	1	506.658,194 414.357,205	3.445

** Lungimile segmentelor sunt determinate în planul de proiecție Stereo 70 și sunt rotunjite la 1 milimetru.

*** Distanța dintre puncte este formată din segmente cumulate ce sunt mai mici decât valoarea 1 milimetru.

**DATE DESPRE IMOBILUL NR. 3806**

Oficiul de Cadastru și Publicitate Imobiliară ARGES
Biroul de Cadastru și Publicitate Imobiliară Campulung

A. Partea I. Descrierea imobilului

TEREN Necunoscut

Adresa: Loc. Suslanesti, Jud. Arges

Nr. Crt	Nr cadastral Nr. topografic	Suprafața* (mp)	Observații / Referințe
A1		10.998	Sector cadastral:0 Teren neimprejmuit;

B. Partea II. Proprietari și acte

Inscrieri privitoare la dreptul de proprietate și alte drepturi reale		Referințe
/		
Act Administrativ nr. 4926, din 11/11/2024 emis de PRIMĂRIA COMUNEI MIOARELE;		
B1	Inscrierea posesiei, drept de PROPRIETATE, dobandit prin Lege, cota actuala 1/1, cota initiala 1/1 1) NEIDENTIFICAT NEIDENTIFICAT	A1
Act Normativ nr. 7, din 13/03/1996 emis de PARLAMENTUL ROMÂNIEI (art.13);		
B2	Se notează mențiunea de proprietar neidentificat	A1

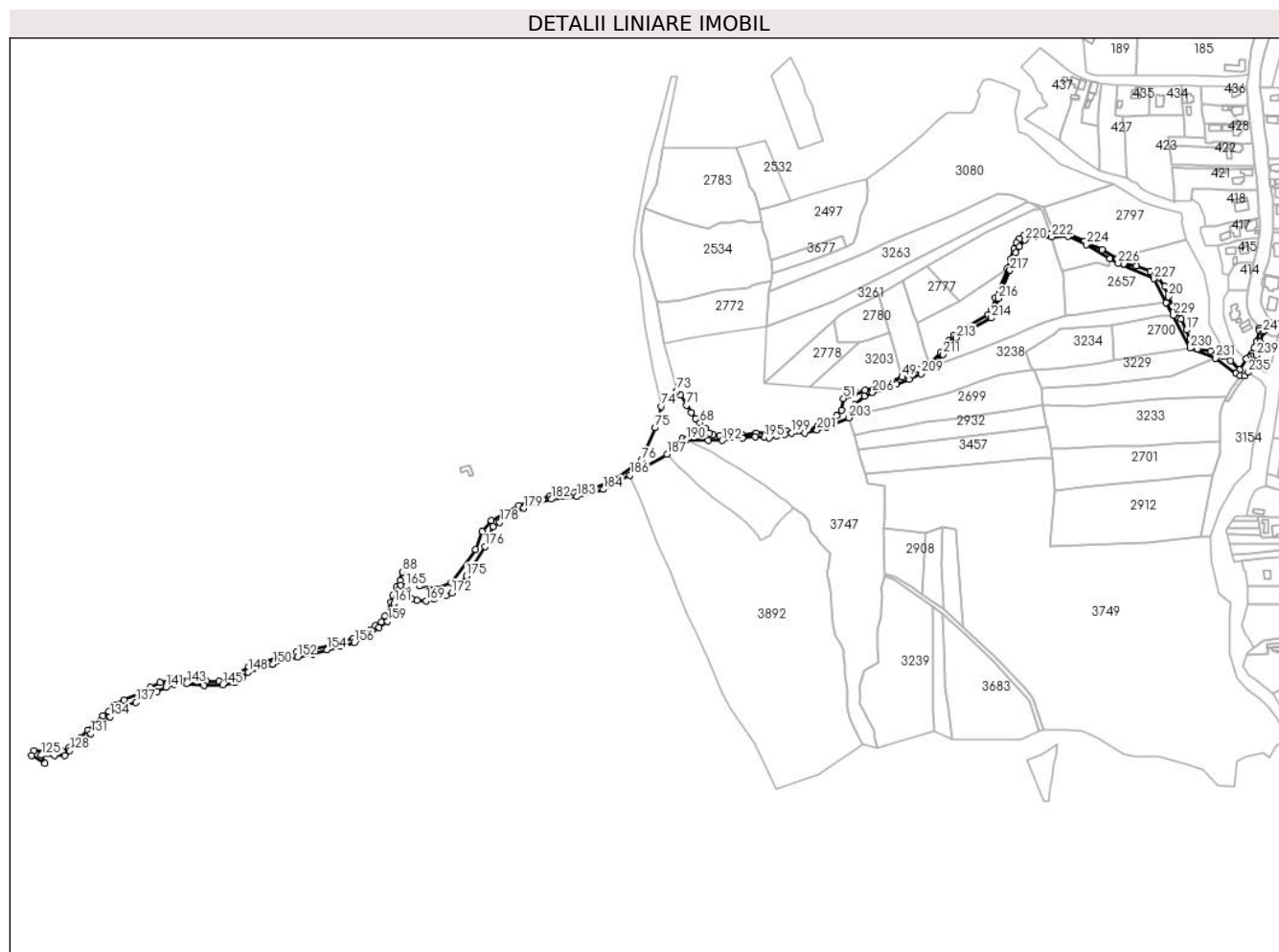
C. Partea III. SARCINI .

Inscrieri privind dezmembramintele dreptului de proprietate, drepturi reale de garanție și sarcini	Referințe
NU SUNT	

Teren

Nr cadastral	Suprafața (mp)*	Observații / Referințe
	10.998	

* Suprafața este determinată în planul de proiecție Stereo 70.



Date referitoare la teren

Crt	Categorie folosință	Intravilan	Suprafața (mp)	Tarla	Parcelă	Nr. topo	Observații / Referințe
1	drum	DA	151	-	-	-	
2	drum	NU	10.847	-	-	-	

Lungime Segmente

1) Valorile lungimilor segmentelor sunt obținute din proiecție în plan.

Punct început	X / Y	Punct sfârșit	X / Y	Lungime segment
1	509.373,023 415.533,048	2	509.373,202 415.530,358	2.696
4	509.367,441 415.511,883	5	509.365,393 415.505,424	6.776
7	509.361,36 415.501,328	8	509.358,54 415.499,529	3.345
10	509.341,624 415.497,586	11	509.333,456 415.503,279	9.956
13	509.329,853 415.504,891	14	509.319,928 415.508,17	10.453
2	509.373,202 415.519,109	3	509.369,664 415.519,109	11.792
5	509.365,393 415.505,424	6	509.363,411 415.502,956	3.165
8	509.358,54 415.499,529	9	509.351,413 415.488,061	13.502
11	509.333,456 415.503,279	12	509.333,748 415.502,189	1.128
14	509.319,928 415.508,17	15	509.305,64 415.510,286	14.444
3	509.369,664 415.519,109	4	509.367,441 415.511,883	7.56
6	509.363,411 415.502,956	7	509.361,36 415.501,328	2.619
9	509.351,413 415.488,061	10	509.341,624 415.497,586	13.658
12	509.333,748 415.502,189	13	509.329,853 415.504,891	4.74
15	509.305,64 415.510,286	16	509.297,883 415.520,716	12.998

Punct început	X / Y	Punct sfârșit	X / Y	Lungime segment	Punct început	X / Y	Punct sfârșit	X / Y	Lungime segment	Punct început	X / Y	Punct sfârșit	X / Y	Lungime segment
16	509.297,883 415.520,716	17	509.293,724 415.531,009	11.101	17	509.293,724 415.531,009	18	509.287,969 415.543,276	13.55	18	509.287,969 415.543,276	19	509.278,653 415.556,588	16.248
19	509.278,653 415.556,588	20	509.273,89 415.567,172	11.606	20	509.273,89 415.567,172	21	509.270,451 415.578,284	11.632	21	509.270,451 415.578,284	22	509.262,778 415.587,28	11.824
22	509.262,778 415.587,28	23	509.254,311 415.594,688	11.25	23	509.254,311 415.594,688	24	509.239,23 415.600,509	16.165	24	509.239,23 415.600,509	25	509.226,001 415.602,891	13.442
25	509.226,001 415.602,891	26	509.218,919 415.608,375	8.957	26	509.218,919 415.608,375	27	509.201,926 415.618,054	19.556	27	509.201,926 415.618,054	28	509.187,223 415.625,561	16.509
28	509.187,223 415.625,561	29	509.183,523 415.627,451	4.155	29	509.183,523 415.627,451	30	509.164,395 415.635,375	20.704	30	509.164,395 415.635,375	31	509.153,41 415.636,458	11.038
31	509.153,41 415.636,458	32	509.146,115 415.635,011	7.437	32	509.146,115 415.635,011	33	509.127,415 415.635,95	18.724	33	509.127,415 415.635,95	34	509.117,363 415.633,255	10.407
34	509.117,363 415.633,255	35	509.112,817 415.629,923	5.636	35	509.112,817 415.629,923	36	509.109,625 415.625,63	5.35	36	509.109,625 415.625,63	37	509.106,526 415.618,716	7.577
37	509.106,526 415.618,716	38	509.102,597 415.607,96	11.451	38	509.102,597 415.607,96	39	509.099,443 415.597,928	10.516	39	509.099,443 415.597,928	40	509.086,124 415.566,173	34.435
40	509.086,124 415.566,173	41	509.082,795 415.552,674	13.903	41	509.082,795 415.552,674	42	509.078,678 415.547,376	6.71	42	509.078,678 415.547,376	43	509.051,584 415.532,044	31.131
43	509.051,584 415.532,044	44	509.041,574 415.525,177	12.139	44	509.041,574 415.525,177	45	509.035,991 415.519,54	7.934	45	509.035,991 415.519,54	46	509.026,767 415.506,501	15.972
46	509.026,767 415.506,501	47	509.014,473 415.494,523	17.164	47	509.014,473 415.494,523	48	509.003,612 415.488,19	12.573	48	509.003,612 415.488,19	49	508.985,316 415.479,957	20.063
49	508.985,316 415.479,957	50	508.944,993 415.465,882	42.709	50	508.944,993 415.465,882	51	508.921,668 415.456,943	24.979	51	508.921,668 415.456,943	52	508.919,33 415.444,361	12.797
52	508.919,33 415.444,361	53	508.914,585 415.438,055	7.892	53	508.914,585 415.438,055	54	508.903,473 415.431,44	12.932	54	508.903,473 415.431,44	55	508.893,154 415.426,678	11.365
55	508.893,154 415.426,678	56	508.883,894 415.423,767	9.707	56	508.883,894 415.423,767	57	508.871,458 415.422,709	12.481	57	508.871,458 415.422,709	58	508.860,081 415.421,386	11.454
58	508.860,081 415.421,386	59	508.850,291 415.419,799	9.918	59	508.850,291 415.419,799	60	508.841,56 415.419,005	8.767	60	508.841,56 415.419,005	61	508.827,008 415.419,005	14.552
61	508.827,008 415.419,005	62	508.811,927 415.417,153	15.194	62	508.811,927 415.417,153	63	508.798,698 415.417,153	13.229	63	508.798,698 415.417,153	64	508.787,321 415.416,888	11.38
64	508.787,321 415.416,888	65	508.779,912 415.417,682	7.451	65	508.779,912 415.417,682	66	508.776,208 415.419,005	3.933	66	508.776,208 415.419,005	67	508.771,975 415.424,297	6.777
67	508.771,975 415.424,297	68	508.765,889 415.430,646	8.795	68	508.765,889 415.430,646	69	508.761,127 415.434,88	6.372	69	508.761,127 415.434,88	70	508.756,629 415.441,759	8.219
70	508.756,629 415.441,759	71	508.751,337 415.449,432	9.321	71	508.751,337 415.449,432	72	508.744,723 415.460,809	13.16	72	508.744,723 415.460,809	73	508.740,754 415.465,042	5.803
73	508.740,754 415.465,042	74	508.724,281 415.448,433	23.393	74	508.724,281 415.448,433	75	508.717,521 415.425,389	24.015	75	508.717,521 415.425,389	76	508.702,515 415.389,666	38.747
76	508.702,515 415.389,666	77	508.673,529 415.368,631	35.814	77	508.673,529 415.368,631	78	508.647,442 415.358,485	27.991	78	508.647,442 415.358,485	79	508.629,792 415.354,788	18.033
79	508.629,792 415.354,788	80	508.603,602 415.351,304	26.421	80	508.603,602 415.351,304	81	508.569,624 415.340,601	35.624	81	508.569,624 415.340,601	82	508.539,769 415.324,595	33.875
82	508.539,769 415.324,595	83	508.529,898 415.312,958	15.26	83	508.529,898 415.312,958	84	508.522,762 415.293,264	20.947	84	508.522,762 415.293,264	85	508.496,147 415.257,092	44.908
85	508.496,147 415.257,092	86	508.480,056 415.250,65	17.333	86	508.480,056 415.250,65	87	508.461,448 415.253,471	18.821	87	508.461,448 415.253,471	88	508.443,085 415.268,837	23.944
88	508.443,085 415.268,837	89	508.440,451 415.259,461	9.739	89	508.440,451 415.259,461	90	508.436,482 415.252,582	7.942	90	508.436,482 415.252,582	91	508.432,514 415.243,321	10.075
91	508.432,514 415.243,321	92	508.430,661 415.236,177	7.38	92	508.430,661 415.236,177	93	508.424,047 415.220,832	16.71	93	508.424,047 415.220,832	94	508.420,343 415.214,217	7.581
94	508.420,343 415.214,217	95	508.413,993 415.210,513	7.351	95	508.413,993 415.210,513	96	508.407,907 415.205,486	7.894	96	508.407,907 415.205,486	97	508.398,647 415.200,723	10.413
97	508.398,647 415.200,723	98	508.389,916 415.196,754	9.591	98	508.389,916 415.196,754	99	508.367,161 415.189,875	23.772	99	508.367,161 415.189,875	100	508.340,174 415.183,79	27.665
100	508.340,174 415.183,79	101	508.328,003 415.181,673	12.354	101	508.328,003 415.181,673	102	508.311,863 415.177,175	16.755	102	508.311,863 415.177,175	103	508.276,144 415.166,327	37.33
103	508.276,144 415.166,327	104	508.256,301 415.153,363	23.703	104	508.256,301 415.153,363	105	508.244,13 415.150,188	12.578	105	508.244,13 415.150,188	106	508.230,901 415.150,452	13.232
106	508.230,901 415.150,452	107	508.216,084 415.152,04	14.902	107	508.216,084 415.152,04	108	508.193,859 415.152,833	22.239	108	508.193,859 415.152,833	109	508.180,152 415.148,924	14.253
109	508.180,152 415.148,924	110	508.169,782 415.143,838	11.55	110	508.169,782 415.143,838	111	508.161,051 415.138,281	10.349	111	508.161,051 415.138,281	112	508.141,207 415.129,815	21.574
112	508.141,207 415.129,815	113	508.130,888 415.124,523	11.597	113	508.130,888 415.124,523	114	508.124,538 415.117,908	9.17	114	508.124,538 415.117,908	115	508.118,188 415.112,881	8.099

Punct început	X / Y	Punct sfârșit	X / Y	Lungime segment	Punct început	X / Y	Punct sfârșit	X / Y	Lungime segment	Punct început	X / Y	Punct sfârșit	X / Y	Lungime segment
115	508.118,188 415.112,881	116	508.108,398 415.102,827	14.03 3	116	508.108,398 415.102,827	117	508.101,519 415.097,535	8.679	117	508.101,519 415.097,535	118	508.094,375 415.089,333	10.87 7
118	508.094,375 415.089,333	119	508.081,146 415.078,221	17.27 7	119	508.081,146 415.078,221	120	508.074,267 415.074,252	7.942	120	508.074,267 415.074,252	121	508.056,011 415.074,252	18.25 6
121	508.056,011 415.074,252	122	508.043,828 415.074,925	12.20 2	122	508.043,828 415.074,925	123	508.040,882 415.070,088	5.664	123	508.040,882 415.070,088	124	508.055,44 415.061,47	16.91 8
124	508.055,44 415.061,47	125	508.051,491 415.070,2	9.582	125	508.051,491 415.070,2	126	508.065,893 415.069,991	14.40 4	126	508.065,893 415.069,991	127	508.076,74 415.069,726	10.85
127	508.076,74 415.069,726	128	508.082,295 415.075,017	7.672	128	508.082,295 415.075,017	129	508.091,026 415.080,838	10.49 4	129	508.091,026 415.080,838	130	508.097,376 415.087,188	8.98
130	508.097,376 415.087,188	131	508.105,049 415.093,273	9.793	131	508.105,049 415.093,273	132	508.110,606 415.098,565	7.674	132	508.110,606 415.098,565	133	508.119,602 415.105,18	11.16 6
133	508.119,602 415.105,18	134	508.126,216 415.111,794	9.354	134	508.126,216 415.111,794	135	508.133,095 415.117,351	8.843	135	508.133,095 415.117,351	136	508.139,975 415.122,907	8.843
136	508.139,975 415.122,907	137	508.154,263 415.127,405	14.97 9	137	508.154,263 415.127,405	138	508.161,935 415.132,961	9.473	138	508.161,935 415.132,961	139	508.167,756 415.136,93	7.045
139	508.167,756 415.136,93	140	508.177,017 415.139,047	9.5	140	508.177,017 415.139,047	141	508.186,542 415.143,809	10.64 9	141	508.186,542 415.143,809	142	508.195,538 415.147,249	9.631
142	508.195,538 415.147,249	143	508.208,768 415.147,514	13.23 3	143	508.208,768 415.147,514	144	508.228,083 415.145,662	19.40 4	144	508.228,083 415.145,662	145	508.248,191 415.146,72	20.13 6
145	508.248,191 415.146,72	146	508.261,154 415.149,101	13.18	146	508.261,154 415.149,101	147	508.269,621 415.154,657	10.12 7	147	508.269,621 415.154,657	148	508.275,971 415.160,214	8.438
148	508.275,971 415.160,214	149	508.292,376 415.164,712	17.01	149	508.292,376 415.164,712	150	508.302,694 415.168,68	11.05 5	150	508.302,694 415.168,68	151	508.315,395 415.173,972	13.75 9
151	508.315,395 415.173,972	152	508.329,153 415.176,618	14.01	152	508.329,153 415.176,618	153	508.345,822 415.180,058	17.02	153	508.345,822 415.180,058	154	508.361,432 415.184,291	16.17 4
154	508.361,432 415.184,291	155	508.375,984 415.187,995	15.01 6	155	508.375,984 415.187,995	156	508.391,065 415.192,493	15.73 7	156	508.391,065 415.192,493	157	508.407,204 415.200,43	17.98 5
157	508.407,204 415.200,43	158	508.417,523 415.208,897	13.34 8	158	508.417,523 415.208,897	159	508.427,047 415.215,246	11.44 6	159	508.427,047 415.215,246	160	508.432,603 415.227,681	13.62
160	508.432,603 415.227,681	161	508.433,926 415.234,824	7.264	161	508.433,926 415.234,824	162	508.436,572 415.243,027	8.619	162	508.436,572 415.243,027	163	508.439,218 415.249,642	7.125
163	508.439,218 415.249,642	164	508.441,6 415.254,671	5.565	164	508.441,6 415.254,671	165	508.447,161 415.253,082	5.784	165	508.447,161 415.253,082	166	508.449,013 415.247,26	6.109
166	508.449,013 415.247,26	167	508.453,246 415.239,589	8.761	167	508.453,246 415.239,589	168	508.459,065 415.237,737	6.107	168	508.459,065 415.237,737	169	508.469,118 415.237,472	10.05 6
169	508.469,118 415.237,472	170	508.477,585 415.239,324	8.667	170	508.477,585 415.239,324	171	508.490,284 415.243,029	13.22 8	171	508.490,284 415.243,029	172	508.496,634 415.245,939	6.985
172	508.496,634 415.245,939	173	508.503,513 415.253,346	10.10 9	173	508.503,513 415.253,346	174	508.508,804 415.258,638	7.483	174	508.508,804 415.258,638	175	508.512,789 415.264,207	6.848
175	508.512,789 415.264,207	176	508.532,883 415.296,207	37.78 6	176	508.532,883 415.296,207	177	508.541,627 415.318,195	23.66 3	177	508.541,627 415.318,195	178	508.548,657 415.322,756	8.38
178	508.548,657 415.322,756	179	508.574,758 415.337,904	30.17 8	179	508.574,758 415.337,904	180	508.589,899 415.344,239	16.41 3	180	508.589,899 415.344,239	181	508.590,748 415.344,438	0.872
181	508.590,748 415.344,438	182	508.604,811 415.347,73	14.44 3	182	508.604,811 415.347,73	183	508.632,209 415.350,358	27.52 4	183	508.632,209 415.350,358	184	508.661,011 415.358,227	29.85 8
184	508.661,011 415.358,227	185	508.675,044 415.365,64	15.87 1	185	508.675,044 415.365,64	186	508.690,103 415.373,748	17.10 3	186	508.690,103 415.373,748	187	508.730,253 415.396,328	46.06 4
187	508.730,253 415.396,328	188	508.736,499 415.405,824	11.36 6	188	508.736,499 415.405,824	189	508.746,879 415.413,573	12.95 3	189	508.746,879 415.413,573	190	508.751,745 415.412,351	5.017
190	508.751,745 415.412,351	191	508.774,724 415.411,521	22.99 4	191	508.774,724 415.411,521	192	508.790,018 415.411,31	15.29 5	192	508.790,018 415.411,31	193	508.812,06 415.413,828	22.18 5
193	508.812,06 415.413,828	194	508.826,104 415.415,156	14.10 7	194	508.826,104 415.415,156	195	508.836,002 415.414,575	9.915	195	508.836,002 415.414,575	196	508.841,134 415.414,386	5.135
196	508.841,134 415.414,386	197	508.849,004 415.416,027	8.039	197	508.849,004 415.416,027	198	508.858,391 415.418,124	9.618	198	508.858,391 415.418,124	199	508.865,453 415.419,363	7.17
199	508.865,453 415.419,363	200	508.879,674 415.419,223	14.22 2	200	508.879,674 415.419,223	201	508.892,967 415.422,571	13.70 8	201	508.892,967 415.422,571	202	508.903,177 415.426,084	10.79 7
202	508.903,177 415.426,084	203	508.927,551 415.435,969	26.30 2	203	508.927,551 415.435,969	204	508.934,098 415.450,142	15.61 2	204	508.934,098 415.450,142	205	508.944,417 415.459,402	13.86 5
205	508.944,417 415.459,402	206	508.953,148 415.463,371	9.591	206	508.953,148 415.463,371	207	508.979,342 415.472,631	27.78 3	207	508.979,342 415.472,631	208	508.993,101 415.477,394	14.56
208	508.993,101 415.477,394	209	509.006,065 415.483,744	14.43 6	209	509.006,065 415.483,744	210	509.018,763 415.491,417	14.83 6	210	509.018,763 415.491,417	211	509.029,781 415.504,503	17.10 7
211	509.029,781 415.504,503	212	509.038,503 415.516,885	15.14 6	212	509.038,503 415.516,885	213	509.043,85 415.522,424	7.699	213	509.043,85 415.522,424	214	509.081,8 415.544,136	43.72 2

Punct început	X / Y	Punct sfârșit	X / Y	Lungime segment	Punct început	X / Y	Punct sfârșit	X / Y	Lungime segment	Punct început	X / Y	Punct sfârșit	X / Y	Lungime segment
214	509.081,8 415.544,136	215	509.086,378 415.550,684	7.99	215	509.086,378 415.550,684	216	509.089,884 415.565,275	15.006	216	509.089,884 415.565,275	217	509.102,243 415.595,747	32.883
217	509.102,243 415.595,747	218	509.108,949 415.614,745	20.147	218	509.108,949 415.614,745	219	509.112,457 415.621,274	7.412	219	509.112,457 415.621,274	220	509.118,776 415.628,581	9.66
220	509.118,776 415.628,581	221	509.128,814 415.631,887	10.568	221	509.128,814 415.631,887	222	509.147,431 415.632,078	18.618	222	509.147,431 415.632,078	223	509.165,348 415.632,9	17.936
223	509.165,348 415.632,9	224	509.184,908 415.623,851	21.552	224	509.184,908 415.623,851	225	509.210,428 415.608,196	29.939	225	509.210,428 415.608,196	226	509.219,64 415.603,472	10.353
226	509.219,64 415.603,472	227	509.258,527 415.586,571	42.401	227	509.258,527 415.586,571	228	509.271,735 415.560,497	29.228	228	509.271,735 415.560,497	229	509.279,646 415.547,229	15.447
229	509.279,646 415.547,229	230	509.297,882 415.511,468	40.142	230	509.297,882 415.511,468	231	509.325,411 415.500,567	29.609	231	509.325,411 415.500,567	232	509.347,527 415.483,829	27.736
232	509.347,527 415.483,829	233	509.352,058 415.481,438	5.123	233	509.352,058 415.481,438	234	509.356,982 415.481,443	4.924	234	509.356,982 415.481,443	235	509.360,785 415.485,215	5.356
235	509.360,785 415.485,215	236	509.364,419 415.491,401	7.174	236	509.364,419 415.491,401	237	509.364,42 415.491,404	0.003	237	509.364,42 415.491,404	238	509.364,994 415.492,881	1.585
238	509.364,994 415.492,881	239	509.369,458 415.503,496	11.515	239	509.369,458 415.503,496	240	509.373,522 415.518,124	15.182	240	509.373,522 415.518,124	241	509.376,718 415.528,772	11.117
241	509.376,718 415.528,772	242	509.377,595 415.529,93	1.453	242	509.377,595 415.529,93	1	509.373,023 415.533,048	5.534					

** Lungimile segmentelor sunt determinate în planul de proiecție Stereo 70 și sunt rotunjite la 1 milimetru.

*** Distanța dintre puncte este formată din segmente cumulate ce sunt mai mici decât valoarea 1 milimetru.

**DATE DESPRE IMOBILUL NR. 3810**

Oficiul de Cadastru și Publicitate Imobiliară ARGES
Biroul de Cadastru și Publicitate Imobiliară Campulung

A. Partea I. Descrierea imobilului

TEREN Extravilan

Adresa: Jud. Arges

Nr. Crt	Nr cadastral Nr. topografic	Suprafața* (mp)	Observații / Referințe
A1		3.104	Sector cadastral:0 Teren neimprejmuit;

B. Partea II. Proprietari și acte

Inscrieri privitoare la dreptul de proprietate și alte drepturi reale		Referințe
/		
Act Administrativ nr. 4926, din 11/11/2024 emis de PRIMĂRIA COMUNEI MIOARELE;		
B1	Inscrierea posesiei, drept de PROPRIETATE, dobandit prin Lege, cota actuala 1/1, cota initiala 1/1 1) NEIDENTIFICAT NEIDENTIFICAT	A1
Act Normativ nr. 7, din 13/03/1996 emis de PARLAMENTUL ROMÂNIEI (art.13);		
B2	Se notează mențiunea de proprietar neidentificat	A1

C. Partea III. SARCINI .

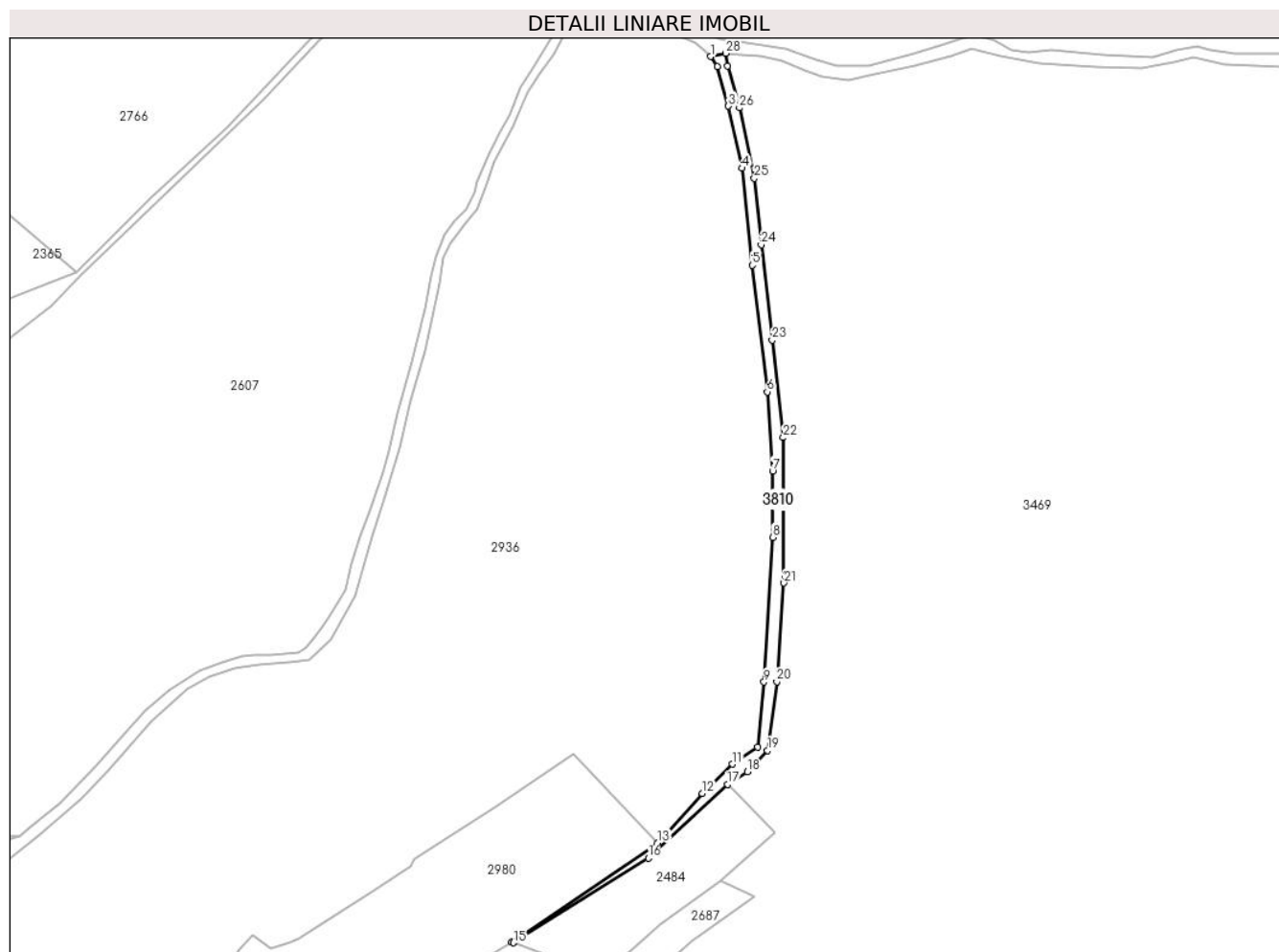
Inscrieri privind dezmembramintele dreptului de proprietate, drepturi reale de garanție și sarcini	Referințe
NU SUNT	

Anexa Nr. 1 La Partea I

Teren

Nr cadastral	Suprafața (mp)*	Observații / Referințe
	3.104	

* Suprafața este determinată în planul de proiecție Stereo 70.



Date referitoare la teren

Crt	Categorie folosință	Intravilan	Suprafața (mp)	Tarla	Parcelă	Nr. topo	Observații / Referințe
1	drum	NU	3.104	-	-	-	

Lungime Segmente

1) Valorile lungimilor segmentelor sunt obținute din proiecție în plan.

Punct început	X / Y	Punct sfârșit	X / Y	Lungime segment (** (m)	Punct început	X / Y	Punct sfârșit	X / Y	Lungime segment (** (m)
1	511.282,347 415.711,908	2	511.286,005 415.706,422	6.594	2	511.286,005 415.706,422	3	511.292,243 415.684,694	22.606
3	511.292,243 415.684,694	4	511.299,773 415.650,489	35.024	4	511.299,773 415.650,489	5	511.305,366 415.597,137	53.644
5	511.305,366 415.597,137	6	511.313,541 415.527,435	70.18	6	511.313,541 415.527,435	7	511.316,553 415.483,979	43.56
7	511.316,553 415.483,979	8	511.316,553 415.447,407	36.572	8	511.316,553 415.447,407	9	511.311,82 415.367,809	79.739
9	511.311,82 415.367,809	10	511.308,378 415.331,883	36.091	10	511.308,378 415.331,883	11	511.294,395 415.322,632	16.766

Punct început	X / Y	Punct sfârșit	X / Y	Lungime segment (** (m)
11	511.294,395 415.322,632	12	511.277,83 415.306,497	23.124
13	511.253,267 415.279,275	14	511.172,737 415.224,846	97.199
15	511.173,809 415.224,341	16	511.248,137 415.270,892	87.702
17	511.291,801 415.311,442	18	511.302,543 415.318,356	12.775
19	511.313,729 415.330,188	20	511.318,892 415.368,051	38.213
21	511.322,765 415.422,264	22	511.322,334 415.502,292	80.029
23	511.316,311 415.555,859	24	511.310,287 415.608,35	52.836
25	511.306,415 415.644,922	26	511.298,24 415.683,645	39.577
27	511.291,786 415.706,879	28	511.290,71 415.713,763	6.968

Punct început	X / Y	Punct sfârșit	X / Y	Lungime segment (** (m)
12	511.277,83 415.306,497	13	511.253,267 415.279,275	36.666
14	511.172,737 415.224,846	15	511.173,809 415.224,341	1.185
16	511.248,137 415.270,892	17	511.291,801 415.311,442	59.589
18	511.302,543 415.318,356	19	511.313,729 415.330,188	16.283
20	511.318,892 415.368,051	21	511.322,765 415.422,264	54.351
22	511.322,334 415.502,292	23	511.316,311 415.555,859	53.905
24	511.310,287 415.608,35	25	511.306,415 415.644,922	36.776
26	511.298,24 415.683,645	27	511.291,786 415.706,879	24.114
28	511.290,71 415.713,763	1	511.282,347 415.711,908	8.566

** Lungimile segmentelor sunt determinate în planul de proiecție Stereo 70 și sunt rotunjite la 1 milimetru.

*** Distanța dintre puncte este formată din segmente cumulate ce sunt mai mici decât valoarea 1 milimetru.

**DATE DESPRE IMOBILUL NR. 3811**

Oficiul de Cadastru și Publicitate Imobiliară ARGES
Biroul de Cadastru și Publicitate Imobiliară Campulung

A. Partea I. Descrierea imobilului

TEREN Necunoscut

Adresa: Loc. Suslanesti, Jud. Arges

Nr. Crt	Nr cadastral Nr. topografic	Suprafața* (mp)	Observații / Referințe
A1		6.921	Sector cadastral:0 Teren imprejmuit;

B. Partea II. Proprietari și acte

Inscrieri privitoare la dreptul de proprietate și alte drepturi reale		Referințe
/		
Act Administrativ nr. 4926, din 11/11/2024 emis de PRIMĂRIA COMUNEI MIOARELE;		
B1	Inscrierea posesiei, drept de PROPRIETATE, dobandit prin Lege, cota actuala 1/1, cota initiala 1/1 1) NEIDENTIFICAT NEIDENTIFICAT	A1
Act Normativ nr. 7, din 13/03/1996 emis de PARLAMENTUL ROMÂNIEI (art.13);		
B2	Se notează mențiunea de proprietar neidentificat	A1

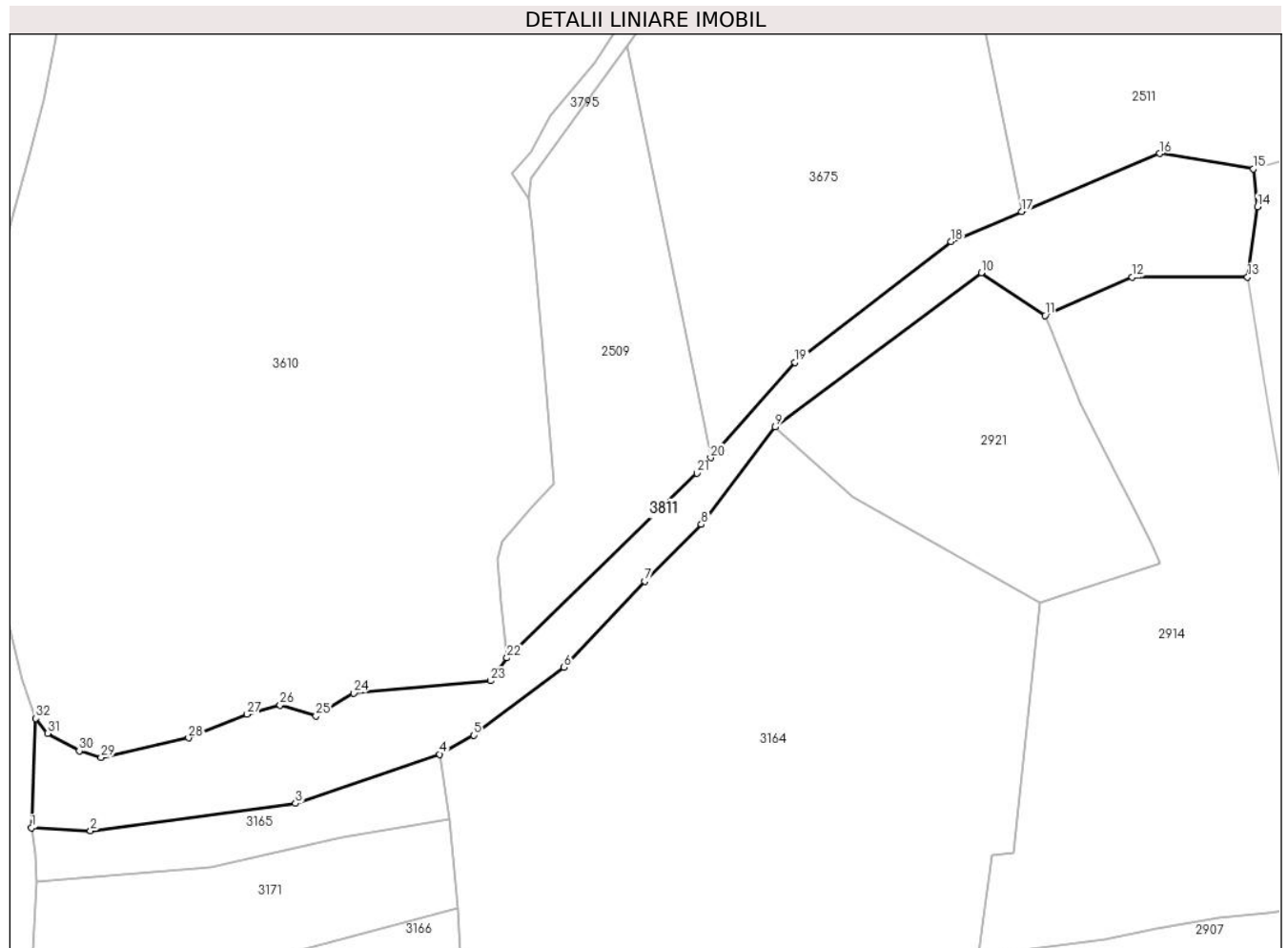
C. Partea III. SARCINI .

Inscrieri privind dezmembramintele dreptului de proprietate, drepturi reale de garanție și sarcini	Referințe
NU SUNT	

Teren

Nr cadastral	Suprafața (mp)*	Observații / Referințe
	6.921	

* Suprafața este determinată în planul de proiecție Stereo 70.



Date referitoare la teren

Crt	Categorie folosință	Intravilan	Suprafața (mp)	Tarla	Parcelă	Nr. topo	Observații / Referințe
1	ape curgătoare	DA	326	-	-	-	
2	ape curgătoare	NU	6.595	-	-	-	

Lungime Segmente

1) Valorile lungimilor segmentelor sunt obținute din proiecție în plan.

Punct început	X / Y	Punct sfârșit	X / Y	Lungime segment (** (m)
1	510.220,354 412.301,836	2	510.236,537 412.301,064	16.201
3	510.292,645 412.308,505	4	510.332,142 412.321,974	41.73
5	510.341,494 412.327,129	6	510.366,162 412.345,774	30.922
7	510.388,249 412.369,294	8	510.403,738 412.384,784	21.905

Punct început	X / Y	Punct sfârșit	X / Y	Lungime segment (** (m)
2	510.236,537 412.301,064	3	510.292,645 412.308,505	56.599
4	510.332,142 412.321,974	5	510.341,494 412.327,129	10.679
6	510.366,162 412.345,774	7	510.388,249 412.369,294	32.265
8	510.403,738 412.384,784	9	510.423,956 412.411,4	33.424

Punct început	X / Y	Punct sfârșit	X / Y	Lungime segment (** (m)
9	510.423,956 412.411,4	10	510.480,352 412.453,599	70.436
11	510.497,851 412.441,932	12	510.521,715 412.452,365	26.045
13	510.553,267 412.452,386	14	510.556,001 412.471,614	19.421
15	510.554,852 412.481,976	16	510.529,187 412.486,198	26.01
17	510.491,436 412.470,271	18	510.472,118 412.462,122	20.966
19	510.429,317 412.429,129	20	510.406,27 412.403,009	34.834
21	510.402,566 412.398,811	22	510.350,524 412.348,29	72.531
23	510.346,017 412.342,071	24	510.308,591 412.338,704	37.577
25	510.298,22 412.332,43	26	510.288,432 412.335,355	10.216
27	510.279,388 412.332,885	28	510.263,344 412.326,439	17.29
29	510.239,418 412.321,109	30	510.233,422 412.322,881	6.252
31	510.224,772 412.327,667	32	510.221,571 412.331,728	5.171

Punct început	X / Y	Punct sfârșit	X / Y	Lungime segment (** (m)
10	510.480,352 412.453,599	11	510.497,851 412.441,932	21.032
12	510.521,715 412.452,365	13	510.553,267 412.452,386	31.552
14	510.556,001 412.471,614	15	510.554,852 412.481,976	10.426
16	510.529,187 412.486,198	17	510.491,436 412.470,271	40.973
18	510.472,118 412.462,122	19	510.429,317 412.429,129	54.041
20	510.406,27 412.403,009	21	510.402,566 412.398,811	5.598
22	510.350,524 412.348,29	23	510.346,017 412.342,071	7.68
24	510.308,591 412.338,704	25	510.298,22 412.332,43	12.121
26	510.288,432 412.335,355	27	510.279,388 412.332,885	9.375
28	510.263,344 412.326,439	29	510.239,418 412.321,109	24.512
30	510.233,422 412.322,881	31	510.224,772 412.327,667	9.886
32	510.221,571 412.331,728	1	510.220,354 412.301,836	29.917

** Lungimile segmentelor sunt determinate în planul de proiecție Stereo 70 și sunt rotunjite la 1 milimetru.

*** Distanța dintre puncte este formată din segmente cumulate ce sunt mai mici decât valoarea 1 milimetru.

**DATE DESPRE IMOBILUL NR. 3812**

Oficiul de Cadastru și Publicitate Imobiliară ARGES
Biroul de Cadastru și Publicitate Imobiliară Campulung

A. Partea I. Descrierea imobilului

TEREN Necunoscut

Adresa: Loc. Suslanesti, Jud. Arges

Nr. Crt	Nr cadastral Nr. topografic	Suprafața* (mp)	Observații / Referințe
A1		535	Sector cadastral:0 Teren neimprejmuit;

B. Partea II. Proprietari și acte

Inscrieri privitoare la dreptul de proprietate și alte drepturi reale		Referințe
/		
Act Administrativ nr. 4926, din 11/11/2024 emis de PRIMĂRIA COMUNEI MIOARELE;		
B1	Inscrierea posesiei, drept de PROPRIETATE, dobandit prin Lege, cota actuala 1/1, cota initiala 1/1 1) NEIDENTIFICAT NEIDENTIFICAT	A1
Act Normativ nr. 7, din 13/03/1996 emis de PARLAMENTUL ROMÂNIEI (art.13);		
B2	Se notează mențiunea de proprietar neidentificat	A1

C. Partea III. SARCINI .

Inscrieri privind dezmembramintele dreptului de proprietate, drepturi reale de garanție și sarcini	Referințe
NU SUNT	

Anexa Nr. 1 La Partea I

Teren

Nr cadastral	Suprafața (mp)*	Observații / Referințe
	535	

* Suprafața este determinată în planul de proiecție Stereo 70.



Date referitoare la teren

Crt	Categorie folosință	Intravilan	Suprafața (mp)	Tarla	Parcelă	Nr. topo	Observații / Referințe
1	drum	DA	232	-	-	-	
2	drum	NU	303	-	-	-	

Lungime Segmente

1) Valorile lungimilor segmentelor sunt obținute din proiecție în plan.

Punct început	X / Y	Punct sfârșit	X / Y	Lungime segment (** (m)
1	510.200,051 412.148,463	2	510.211,753 412.147,599	11.734
2	510.211,753 412.147,599	3	510.235,196 412.145,889	23.505
3	510.235,196 412.145,889	4	510.256,967 412.148,288	21.903
4	510.256,967 412.148,288	5	510.292,409 412.144,925	35.601

Punct început	X / Y	Punct sfârșit	X / Y	Lungime segment (** (m)
5	510.292,409 412.144,925	6	510.303,452 412.152,831	13.581
6	510.303,452 412.152,831	7	510.258,67 412.154,068	44.799
7	510.258,67 412.154,068	8	510.239,256 412.150,21	19.794
8	510.239,256 412.150,21	9	510.216,113 412.151,064	23.159
9	510.216,113 412.151,064	10	510.213,747 412.151,393	2.389
10	510.213,747 412.151,393	11	510.200,702 412.152,491	13.091
11	510.200,702 412.152,491	1	510.200,051 412.148,463	4.08

** Lungimile segmentelor sunt determinate în planul de proiecție Stereo 70 și sunt rotunjite la 1 milimetru.

*** Distanța dintre puncte este formată din segmente cumulate ce sunt mai mici decât valoarea 1 milimetru.

**DATE DESPRE IMOBILUL NR. 3813**

Oficiul de Cadastru și Publicitate Imobiliară ARGES
Biroul de Cadastru și Publicitate Imobiliară Campulung

A. Partea I. Descrierea imobilului

TEREN Necunoscut

Adresa: Loc. Suslanesti, Jud. Arges

Nr. Crt	Nr cadastral Nr. topografic	Suprafața* (mp)	Observații / Referințe
A1		21.670	Sector cadastral:0 Teren imprejmuit;

B. Partea II. Proprietari și acte

Inscrieri privitoare la dreptul de proprietate și alte drepturi reale		Referințe
/		
Act Administrativ nr. 4926, din 11/11/2024 emis de PRIMĂRIA COMUNEI MIOARELE;		
B1	Inscrierea posesiei, drept de PROPRIETATE, dobandit prin Lege, cota actuala 1/1, cota initiala 1/1 1) NEIDENTIFICAT NEIDENTIFICAT	A1
Act Normativ nr. 7, din 13/03/1996 emis de PARLAMENTUL ROMÂNIEI (art.13);		
B2	Se notează mențiunea de proprietar neidentificat	A1

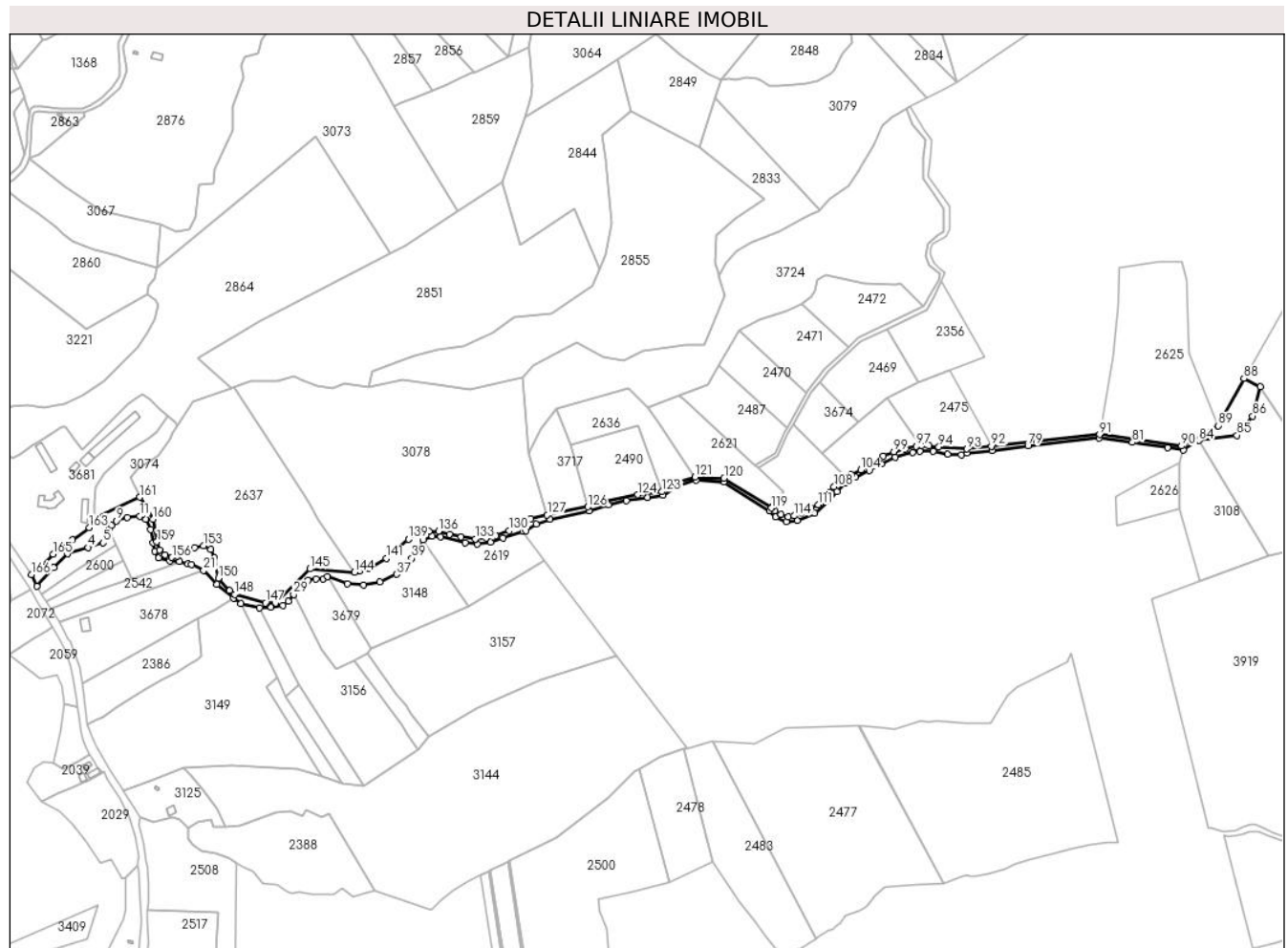
C. Partea III. SARCINI .

Inscrieri privind dezmembramintele dreptului de proprietate, drepturi reale de garanție și sarcini	Referințe
NU SUNT	

Teren

Nr cadastral	Suprafața (mp)*	Observații / Referințe
	21.670	

* Suprafața este determinată în planul de proiecție Stereo 70.



Date referitoare la teren

Crt	Categorie folosință	Intra vilan	Suprafața (mp)	Tarla	Parcelă	Nr. topo	Observații / Referințe
1	drum	DA	3.003	-	-	-	
2	drum	NU	18.667	-	-	-	

Lungime Segmente

1) Valorile lungimilor segmentelor sunt obținute din proiecție în plan.

Punct început	X / Y	Punct sfârșit	X / Y	Lungime segment
1	510.092,87 413.358,5	2	510.117,71 413.385,56	36.73 2
4	510.166,7 413.414,37	5	510.188,77 413.421,17	23.09 4
7	510.197,68 413.441,11	8	510.201,381 413.446,546	6.576
10	510.223,94 413.457,735	11	510.241,446 413.459,359	17.58 1
13	510.257,508 413.440,41	14	510.261,118 413.421,279	19.46 9
2	510.117,71 413.385,56	3	510.137,31 413.405,22	27.76 1
5	510.188,77 413.421,17	6	510.195,37 413.435,24	15.54 1
8	510.201,381 413.446,546	9	510.208,058 413.452,862	9.191
11	510.241,446 413.459,359	12	510.250,289 413.455,208	9.769
14	510.261,118 413.421,279	15	510.263,644 413.409,007	12.52 9
3	510.137,31 413.405,22	4	510.166,7 413.414,37	30.78 1
6	510.195,37 413.435,24	7	510.197,68 413.441,11	6.308
9	510.208,058 413.452,862	10	510.223,94 413.457,735	16.61 3
12	510.250,289 413.455,208	13	510.257,508 413.440,41	16.46 5
15	510.263,644 413.409,007	16	510.269,239 413.399,262	11.23 7

Punct început	X / Y	Punct sfârșit	X / Y	Lungime segment	Punct început	X / Y	Punct sfârșit	X / Y	Lungime segment	Punct început	X / Y	Punct sfârșit	X / Y	Lungime segment
16	510.269,239 413.399,262	17	510.285,481 413.395,291	16.72	17	510.285,481 413.395,291	18	510.299,346 413.394,143	13.91 2	18	510.299,346 413.394,143	19	510.311,794 413.391,074	12.82 1
19	510.311,794 413.391,074	20	510.316,452 413.389,455	4.931	20	510.316,452 413.389,455	21	510.334,265 413.381,282	19.59 8	21	510.334,265 413.381,282	22	510.353,429 413.360,911	27.96 8
22	510.353,429 413.360,911	23	510.377,252 413.340,698	31.24 3	23	510.377,252 413.340,698	24	510.387,926 413.333,52	12.86 3	24	510.387,926 413.333,52	25	510.414,889 413.327,353	27.65 9
25	510.414,889 413.327,353	26	510.431,956 413.327,784	17.07 2	26	510.431,956 413.327,784	27	510.448,736 413.330,652	17.02 3	27	510.448,736 413.330,652	28	510.457,198 413.336,389	10.22 3
28	510.457,198 413.336,389	29	510.464,23 413.346,54	12.34 9	29	510.464,23 413.346,54	30	510.485,1 413.366,77	29.06 6	30	510.485,1 413.366,77	31	510.497,08 413.368,86	12.16 1
31	510.497,08 413.368,86	32	510.506,9 413.369,26	9.828	32	510.506,9 413.369,26	33	510.513,61 413.372,31	7.371	33	510.513,61 413.372,31	34	510.542,245 413.362,061	30.41 4
34	510.542,245 413.362,061	35	510.565,766 413.360,053	23.60 7	35	510.565,766 413.360,053	36	510.589,287 413.364,356	23.91 1	36	510.589,287 413.364,356	37	510.613,381 413.375,542	26.56 4
37	510.613,381 413.375,542	38	510.623,994 413.384,721	14.03 2	38	510.623,994 413.384,721	39	510.635,468 413.398,489	17.92 2	39	510.635,468 413.398,489	40	510.646,081 413.409,963	15.63
40	510.646,081 413.409,963	41	510.651,68 413.425,792	16.79	41	510.651,68 413.425,792	42	510.664,954 413.430,8	14.18 7	42	510.664,954 413.430,8	43	510.677,304 413.429,717	12.39 7
43	510.677,304 413.429,717	44	510.712,634 413.421,248	36.33 1	44	510.712,634 413.421,248	45	510.729,907 413.419,215	17.39 2	45	510.729,907 413.419,215	46	510.749,232 413.421,847	19.50 3
46	510.749,232 413.421,847	47	510.767,446 413.427,992	19.22 3	47	510.767,446 413.427,992	48	510.795,686 413.437,747	29.87 7	48	510.795,686 413.437,747	49	510.800,4 413.438,575	4.786
49	510.800,4 413.438,575	50	510.815,459 413.448,256	17.90 2	50	510.815,459 413.448,256	51	510.835,466 413.455,355	21.22 9	51	510.835,466 413.455,355	52	510.891,4 413.467,618	57.26 2
52	510.891,4 413.467,618	53	510.919,797 413.475,792	29.55	53	510.919,797 413.475,792	54	510.945,612 413.481,816	26.50 9	54	510.945,612 413.481,816	55	510.976,591 413.486,764	31.37 2
55	510.976,591 413.486,764	56	510.998,749 413.489,776	22.36 2	56	510.998,749 413.489,776	57	511.019,832 413.502,684	24.72 1	57	511.019,832 413.502,684	58	511.046,938 413.511,504	28.50 5
58	511.046,938 413.511,504	59	511.086,522 413.509,353	39.64 2	59	511.086,522 413.509,353	60	511.153,212 413.467,618	78.67 3	60	511.153,212 413.467,618	61	511.161,817 413.458,367	12.63 4
61	511.161,817 413.458,367	62	511.177,306 413.451,913	16.78	62	511.177,306 413.451,913	63	511.193,011 413.453,419	15.77 7	63	511.193,011 413.453,419	64	511.217,965 413.464,175	27.17 3
64	511.217,965 413.464,175	65	511.239,478 413.483,107	28.65 7	65	511.239,478 413.483,107	66	511.250,235 413.494,939	15.99 1	66	511.250,235 413.494,939	67	511.262,067 413.507,201	17.04
67	511.262,067 413.507,201	68	511.277,341 413.515,591	17.42 7	68	511.277,341 413.515,591	69	511.297,563 413.525,702	22.60 9	69	511.297,563 413.525,702	70	511.314,774 413.535,598	19.85 3
70	511.314,774 413.535,598	71	511.334,781 413.544,634	21.95 3	71	511.334,781 413.544,634	72	511.359,735 413.551,518	25.88 6	72	511.359,735 413.551,518	73	511.370,277 413.553,884	10.80 4
73	511.370,277 413.553,884	74	511.389,423 413.553,669	19.14 7	74	511.389,423 413.553,669	75	511.410,506 413.548,936	21.60 8	75	511.410,506 413.548,936	76	511.430,083 413.548,291	19.58 8
76	511.430,083 413.548,291	77	511.438,258 413.550,442	8.453	77	511.438,258 413.550,442	78	511.474,614 413.554,53	36.58 5	78	511.474,614 413.554,53	79	511.526,891 413.560,983	52.67 4
79	511.526,891 413.560,983	80	511.629,937 413.572,17	103.6 51	80	511.629,937 413.572,17	81	511.677,696 413.566,362	48.11 1	81	511.677,696 413.566,362	82	511.728,467 413.558,402	51.39 1
82	511.728,467 413.558,402	83	511.751,485 413.555,175	23.24 3	83	511.751,485 413.555,175	84	511.774,442 413.568,965	26.78	84	511.774,442 413.568,965	85	511.829,134 413.576,378	55.19 2
85	511.829,134 413.576,378	86	511.851,714 413.604,185	35.82	86	511.851,714 413.604,185	87	511.862,875 413.646,881	44.13 1	87	511.862,875 413.646,881	88	511.839,09 413.658,565	26.5
88	511.839,09 413.658,565	89	511.801,64 413.590,259	77.89 9	89	511.801,64 413.590,259	90	511.748,807 413.560,962	60.41 2	90	511.748,807 413.560,962	91	511.630,125 413.577,486	119.8 27
91	511.630,125 413.577,486	92	511.473,78 413.560,621	157.2 52	92	511.473,78 413.560,621	93	511.438,133 413.556,776	35.85 4	93	511.438,133 413.556,776	94	511.397,728 413.559,973	40.53 1
94	511.397,728 413.559,973	95	511.383,049 413.561,597	14.76 9	95	511.383,049 413.561,597	96	511.372,353 413.561,041	10.71	96	511.372,353 413.561,041	97	511.365,046 413.560,661	7.317
97	511.365,046 413.560,661	98	511.349,382 413.557,301	16.02	98	511.349,382 413.557,301	99	511.332,563 413.552,762	17.42 1	99	511.332,563 413.552,762	100	511.317,261 413.546,639	16.48 2
100	511.317,261 413.546,639	101	511.309,062 413.539,839	10.65 2	101	511.309,062 413.539,839	102	511.302,429 413.534,913	8.262	102	511.302,429 413.534,913	103	511.296,508 413.532,262	6.487
103	511.296,508 413.532,262	104	511.284,723 413.526,243	13.23 3	104	511.284,723 413.526,243	105	511.270,972 413.519,094	15.49 8	105	511.270,972 413.519,094	106	511.263,341 413.514,749	8.781
106	511.263,341 413.514,749	107	511.253,28 413.509,019	11.57 8	107	511.253,28 413.509,019	108	511.246,097 413.502,059	10.00 2	108	511.246,097 413.502,059	109	511.240,021 413.493,111	10.81 6
109	511.240,021 413.493,111	110	511.229,718 413.481,17	15.77 1	110	511.229,718 413.481,17	111	511.223,251 413.476,392	8.041	111	511.223,251 413.476,392	112	511.213,275 413.471,373	11.16 7
112	511.213,275 413.471,373	113	511.198,729 413.464,87	15.93 3	113	511.198,729 413.464,87	114	511.188,698 413.459,993	11.15 4	114	511.188,698 413.459,993	115	511.179,801 413.458,938	8.959

Punct început	X / Y	Punct sfârșit	X / Y	Lungime segment	Punct început	X / Y	Punct sfârșit	X / Y	Lungime segment	Punct început	X / Y	Punct sfârșit	X / Y	Lungime segment
115	511.179,801 413.458,938	116	511.169,069 413.462,192	11.214	116	511.169,069 413.462,192	117	511.160,519 413.467,008	9.813	117	511.160,519 413.467,008	118	511.156,747 413.472,858	6.961
118	511.156,747 413.472,858	119	511.155,56 413.471,275	1.979	119	511.155,56 413.471,275	120	511.087,108 413.514,545	80.981	120	511.087,108 413.514,545	121	511.045,09 413.516,33	42.056
121	511.045,09 413.516,33	122	511.018,23 413.508,42	28.0	122	511.018,23 413.508,42	123	510.997,18 413.494,93	25.002	123	510.997,18 413.494,93	124	510.962,068 413.490,57	35.382
124	510.962,068 413.490,57	125	510.913,557 413.480,433	49.559	125	510.913,557 413.480,433	126	510.889,818 413.473,051	24.86	126	510.889,818 413.473,051	127	510.831,238 413.461,39	59.729
127	510.831,238 413.461,39	128	510.807,54 413.455,752	24.359	128	510.807,54 413.455,752	129	510.795,681 413.447,281	14.574	129	510.795,681 413.447,281	130	510.776,319 413.438,81	21.134
130	510.776,319 413.438,81	131	510.756,958 413.431,55	20.677	131	510.756,958 413.431,55	132	510.743,162 413.428,162	14.206	132	510.743,162 413.428,162	133	510.727,189 413.426,709	16.039
133	510.727,189 413.426,709	134	510.706,859 413.429,614	20.537	134	510.706,859 413.429,614	135	510.689,918 413.433,728	17.433	135	510.689,918 413.433,728	136	510.674,429 413.437,6	15.966
136	510.674,429 413.437,6	137	510.660,634 413.437,358	13.797	137	510.660,634 413.437,358	138	510.645,628 413.435,664	15.101	138	510.645,628 413.435,664	139	510.630,865 413.426,225	17.523
139	510.630,865 413.426,225	140	510.613,682 413.410,978	22.972	140	510.613,682 413.410,978	141	510.598,434 413.398,635	19.618	141	510.598,434 413.398,635	142	510.573,748 413.383,63	28.889
142	510.573,748 413.383,63	143	510.559,711 413.380,484	14.385	143	510.559,711 413.380,484	144	510.552,58 413.378,92	7.3	144	510.552,58 413.378,92	145	510.488,11 413.383,54	64.635
145	510.488,11 413.383,54	146	510.438,27 413.334,3	70.061	146	510.438,27 413.334,3	147	510.423,51 413.334,53	14.762	147	510.423,51 413.334,53	148	510.379,18 413.346,54	45.928
148	510.379,18 413.346,54	149	510.371,81 413.352,01	9.178	149	510.371,81 413.352,01	150	510.355,95 413.370,2	24.133	150	510.355,95 413.370,2	151	510.350,08 413.399,56	29.941
151	510.350,08 413.399,56	152	510.344,4 413.411,7	13.403	152	510.344,4 413.411,7	153	510.333,95 413.416,81	11.632	153	510.333,95 413.416,81	154	510.321,18 413.413,87	13.104
154	510.321,18 413.413,87	155	510.295,77 413.402,03	28.033	155	510.295,77 413.402,03	156	510.288,4 413.399,88	7.677	156	510.288,4 413.399,88	157	510.278,17 413.403,78	10.948
157	510.278,17 413.403,78	158	510.270,31 413.411,06	10.713	158	510.270,31 413.411,06	159	510.266,41 413.422,65	12.229	159	510.266,41 413.422,65	160	510.261,02 413.455,15	32.944
160	510.261,02 413.455,15	161	510.242,04 413.486,93	37.016	161	510.242,04 413.486,93	162	510.176,995 413.455,682	72.162	162	510.176,995 413.455,682	163	510.168,873 413.442,959	15.094
163	510.168,873 413.442,959	164	510.144,645 413.425,092	30.104	164	510.144,645 413.425,092	165	510.116,356 413.404,789	34.821	165	510.116,356 413.404,789	166	510.085,225 413.375,445	42.781
166	510.085,225 413.375,445	1	510.092,87 413.358,5	18.59										

** Lungimile segmentelor sunt determinate în planul de proiecție Stereo 70 și sunt rotunjite la 1 milimetru.

*** Distanța dintre puncte este formată din segmente cumulate ce sunt mai mici decât valoarea 1 milimetru.

**DATE DESPRE IMOBILUL NR. 3814**

Oficiul de Cadastru și Publicitate Imobiliară ARGES
Biroul de Cadastru și Publicitate Imobiliară Campulung

A. Partea I. Descrierea imobilului

TEREN Extravilan

Adresa: Jud. Arges

Nr. Crt	Nr cadastral Nr. topografic	Suprafața* (mp)	Observații / Referințe
A1		3.113	Sector cadastral:0 Teren neimprejmuit;

B. Partea II. Proprietari și acte

Inscrieri privitoare la dreptul de proprietate și alte drepturi reale		Referințe
/		
Act Administrativ nr. 4926, din 11/11/2024 emis de PRIMĂRIA COMUNEI MIOARELE;		
B1	Inscrierea posesiei, drept de PROPRIETATE, dobandit prin Lege, cota actuala 1/1, cota initiala 1/1 1) NEIDENTIFICAT NEIDENTIFICAT	A1
Act Normativ nr. 7, din 13/03/1996 emis de PARLAMENTUL ROMÂNIEI (art.13);		
B2	Se notează mențiunea de proprietar neidentificat	A1

C. Partea III. SARCINI .

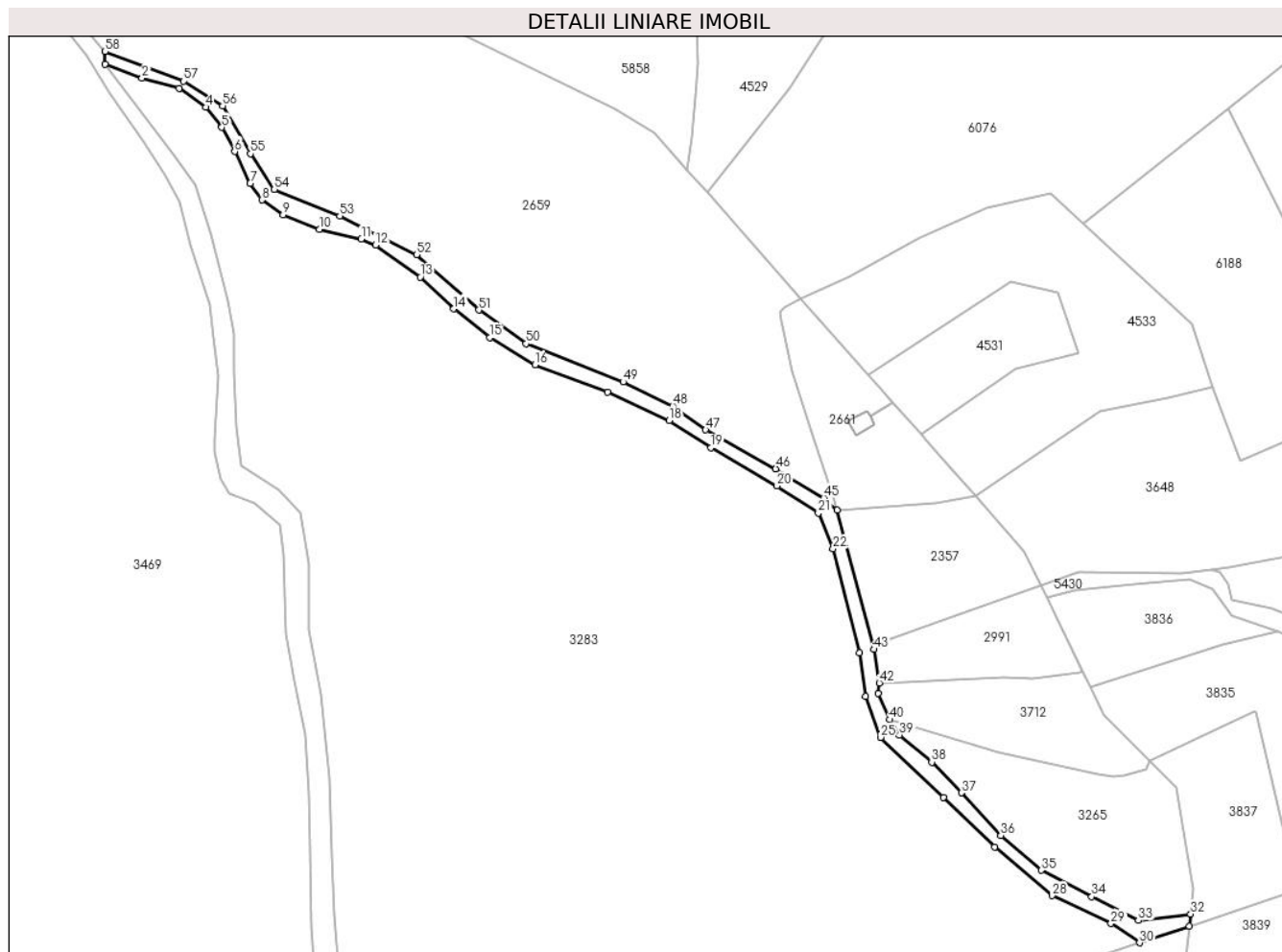
Inscrieri privind dezmembramintele dreptului de proprietate, drepturi reale de garanție și sarcini	Referințe
NU SUNT	

Anexa Nr. 1 La Partea I

Teren

Nr cadastral	Suprafața (mp)*	Observații / Referințe
	3.113	

* Suprafața este determinată în planul de proiecție Stereo 70.



Date referitoare la teren

Crt	Categorie folosință	Intravilan	Suprafața (mp)	Tarla	Parcelă	Nr. topo	Observații / Referințe
1	drum	NU	3.113	-	-	-	

Lungime Segmente

1) Valorile lungimilor segmentelor sunt obținute din proiecție în plan.

Punct început	X / Y	Punct sfârșit	X / Y	Lungime segment
1	511.763,492 415.611,165	2	511.777,583 415.606,002	15.007
4	511.801,785 415.594,923	5	511.807,916 415.587,285	9.794
7	511.818,673 415.566,095	8	511.823,083 415.559,749	7.728
10	511.844,919 415.548,67	11	511.860,838 415.545,013	16.334
13	511.883,211 415.530,599	14	511.895,904 415.518,552	17.5
16	511.926,668 415.497,254	17	511.954,204 415.486,928	29.408
2	511.777,583 415.606,002	3	511.791,674 415.602,129	14.614
5	511.807,916 415.587,285	6	511.812,757 415.578,142	10.346
8	511.823,083 415.559,749	9	511.831,15 415.554,156	9.816
11	511.860,838 415.545,013	12	511.866,216 415.542,646	5.876
14	511.895,904 415.518,552	15	511.909,457 415.507,58	17.438
17	511.954,204 415.486,928	18	511.977,653 415.476,171	25.799
3	511.791,674 415.602,129	4	511.801,785 415.594,923	12.416
6	511.812,757 415.578,142	7	511.818,673 415.566,095	13.421
9	511.831,15 415.554,156	10	511.844,919 415.548,67	14.822
12	511.866,216 415.542,646	13	511.883,211 415.530,599	20.832
15	511.909,457 415.507,58	16	511.926,668 415.497,254	20.071
18	511.977,653 415.476,171	19	511.993,358 415.465,845	18.796

Punct început	X / Y	Punct sfârșit	X / Y	Lungime segment	Punct început	X / Y	Punct sfârșit	X / Y	Lungime segment	Punct început	X / Y	Punct sfârșit	X / Y	Lungime segment
19	511.993,358 415.465,845	20	512.018,528 415.451,432	29.005	20	512.018,528 415.451,432	21	512.034,232 415.441,105	18.795	21	512.034,232 415.441,105	22	512.039,825 415.427,552	14.662
22	512.039,825 415.427,552	23	512.049,721 415.388,184	40.593	23	512.049,721 415.388,184	24	512.052,088 415.371,619	16.733	24	512.052,088 415.371,619	25	512.057,896 415.356,129	16.543
25	512.057,896 415.356,129	26	512.081,776 415.333,326	33.019	26	512.081,776 415.333,326	27	512.101,137 415.314,61	26.928	27	512.101,137 415.314,61	28	512.122,865 415.296,108	28.538
28	512.122,865 415.296,108	29	512.145,239 415.285,567	24.733	29	512.145,239 415.285,567	30	512.156,057 415.278,283	13.042	30	512.156,057 415.278,283	31	512.174,972 415.284,586	19.938
31	512.174,972 415.284,586	32	512.175,491 415.289,171	4.614	32	512.175,491 415.289,171	33	512.155,672 415.286,714	19.971	33	512.155,672 415.286,714	34	512.137,924 415.295,75	19.916
34	512.137,924 415.295,75	35	512.118,885 415.305,753	21.507	35	512.118,885 415.305,753	36	512.103,396 415.318,984	20.371	36	512.103,396 415.318,984	37	512.088,552 415.335,118	21.924
37	512.088,552 415.335,118	38	512.077,258 415.346,735	16.202	38	512.077,258 415.346,735	39	512.064,995 415.357,062	16.032	39	512.064,995 415.357,062	40	512.061,369 415.362,881	6.856
40	512.061,369 415.362,881	41	512.056,834 415.372,897	10.995	41	512.056,834 415.372,897	42	512.057,376 415.376,754	3.895	42	512.057,376 415.376,754	43	512.055,24 415.389,43	12.855
43	512.055,24 415.389,43	44	512.041,36 415.442,27	54.633	44	512.041,36 415.442,27	45	512.036,194 415.446,894	6.933	45	512.036,194 415.446,894	46	512.018,028 415.457,874	21.226
46	512.018,028 415.457,874	47	511.991,458 415.472,65	30.402	47	511.991,458 415.472,65	48	511.978,987 415.481,733	15.428	48	511.978,987 415.481,733	49	511.960,143 415.490,816	20.919
49	511.960,143 415.490,816	50	511.923,27 415.505,321	39.623	50	511.923,27 415.505,321	51	511.905,376 415.518,064	21.968	51	511.905,376 415.518,064	52	511.881,788 415.539,076	31.59
52	511.881,788 415.539,076	53	511.852,642 415.553,717	32.617	53	511.852,642 415.553,717	54	511.827,835 415.563,748	26.758	54	511.827,835 415.563,748	55	511.818,752 415.577,304	16.318
55	511.818,752 415.577,304	56	511.808,178 415.595,47	21.019	56	511.808,178 415.595,47	57	511.793,402 415.604,824	17.488	57	511.793,402 415.604,824	58	511.763,578 415.616,075	31.876
58	511.763,578 415.616,075	1	511.763,492 415.611,165	4.911										

** Lungimile segmentelor sunt determinate în planul de proiecție Stereo 70 și sunt rotunjite la 1 milimetru.

*** Distanța dintre puncte este formată din segmente cumulate ce sunt mai mici decât valoarea 1 milimetru.

**DATE DESPRE IMOBILUL NR. 3815**

Oficiul de Cadastru și Publicitate Imobiliară ARGES
Biroul de Cadastru și Publicitate Imobiliară Campulung

A. Partea I. Descrierea imobilului

TEREN Intravilan

Adresa: Loc. Suslanesti, Jud. Arges

Nr. Crt	Nr cadastral Nr. topografic	Suprafața* (mp)	Observații / Referințe
A1		165	Sector cadastral:0 Teren neimprejmuit;

B. Partea II. Proprietari și acte

Inscrieri privitoare la dreptul de proprietate și alte drepturi reale		Referințe
/		
Act Administrativ nr. 4926, din 11/11/2024 emis de PRIMĂRIA COMUNEI MIOARELE;		
B1	Inscrierea posesiei, drept de PROPRIETATE, dobandit prin Lege, cota actuala 1/1, cota initiala 1/1 1) NEIDENTIFICAT NEIDENTIFICAT	A1
Act Normativ nr. 7, din 13/03/1996 emis de PARLAMENTUL ROMÂNIEI (art.13);		
B2	Se notează mențiunea de proprietar neidentificat	A1

C. Partea III. SARCINI .

Inscrieri privind dezmembramintele dreptului de proprietate, drepturi reale de garanție și sarcini	Referințe
NU SUNT	

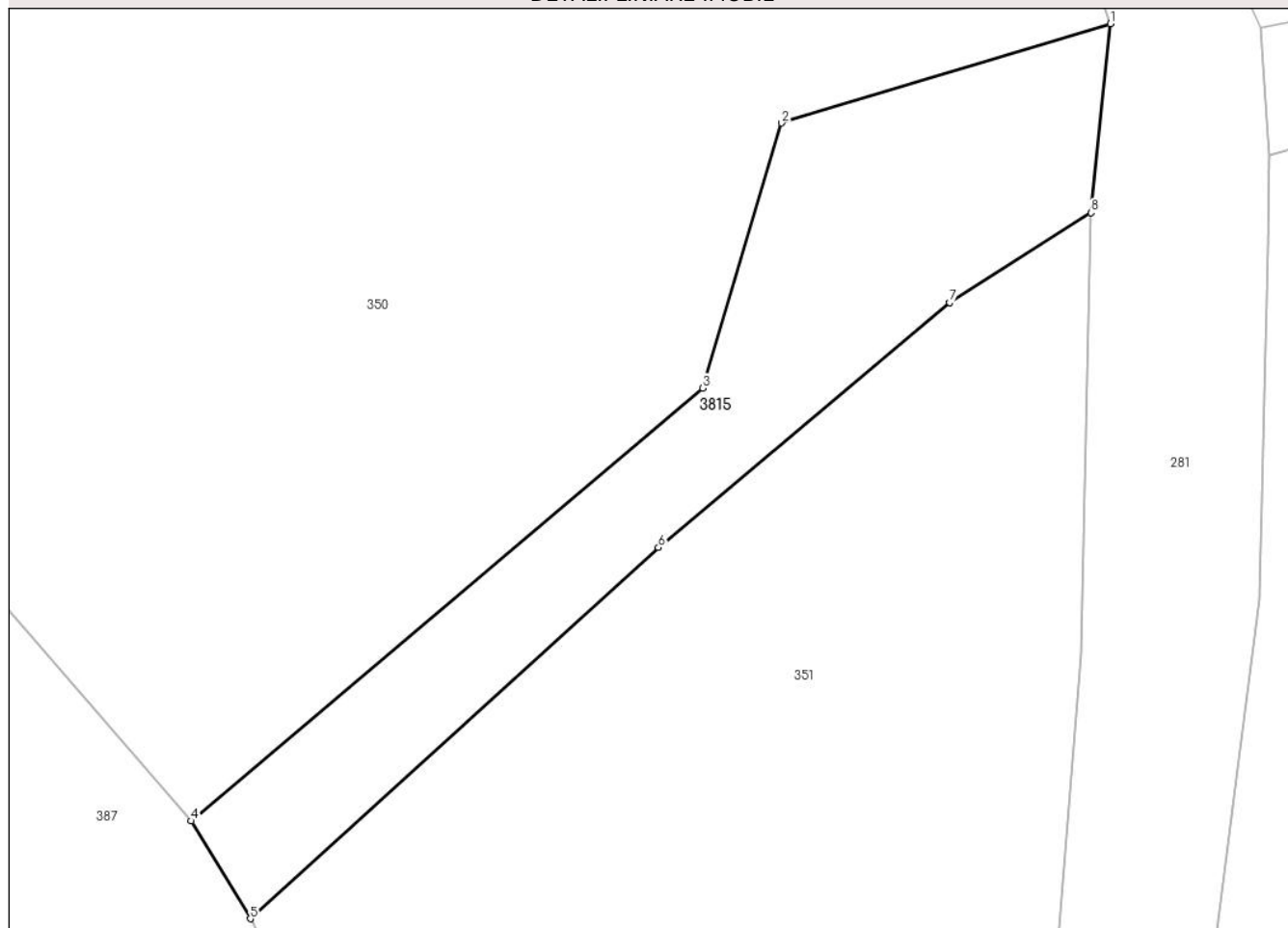
Anexa Nr. 1 La Partea I

Teren

Nr cadastral	Suprafața (mp)*	Observații / Referințe
	165	

* Suprafața este determinată în planul de proiecție Stereo 70.

DETALII LINIARE IMOBIL



Date referitoare la teren

Crt	Categorie folosință	Intra vilan	Suprafața (mp)	Tarla	Parcelă	Nr. topo	Observații / Referințe
1	drum	DA	165	-	-	-	

Lungime Segmente

1) Valorile lungimilor segmentelor sunt obținute din proiecție în plan.

Punct început	X / Y	Punct sfârșit	X / Y	Lungime segment (** (m)
1	509.541,45 415.669,641	2	509.530,86 415.666,44	11.063
2	509.530,86 415.666,44	3	509.528,33 415.657,91	8.897
3	509.528,33 415.657,91	4	509.511,85 415.643,97	21.585
4	509.511,85 415.643,97	5	509.513,748 415.640,825	3.673
5	509.513,748 415.640,825	6	509.526,893 415.652,776	17.766

Punct început	X / Y	Punct sfârșit	X / Y	Lungime segment (** (m)
6	509.526,893 415.652,776	7	509.536,272 415.660,667	12.257
7	509.536,272 415.660,667	8	509.540,833 415.663,552	5.397
8	509.540,833 415.663,552	1	509.541,45 415.669,641	6.12

** Lungimile segmentelor sunt determinate în planul de proiecție Stereo 70 și sunt rotunjite la 1 milimetru.

*** Distanța dintre puncte este formată din segmente cumulate ce sunt mai mici decât valoarea 1 milimetru.

**DATE DESPRE IMOBILUL NR. 3816**

Oficiul de Cadastru și Publicitate Imobiliară ARGES
Biroul de Cadastru și Publicitate Imobiliară Campulung

A. Partea I. Descrierea imobilului

TEREN Extravilan

Adresa: Jud. Arges

Nr. Crt	Nr cadastral Nr. topografic	Suprafața* (mp)	Observații / Referințe
A1		15.435	Sector cadastral:0 Teren neimprejmuit;

B. Partea II. Proprietari și acte

Inscrieri privitoare la dreptul de proprietate și alte drepturi reale		Referințe
/		
Act Administrativ nr. 4926, din 11/11/2024 emis de PRIMĂRIA COMUNEI MIOARELE;		
B1	Inscrierea posesiei, drept de PROPRIETATE, dobandit prin Lege, cota actuala 1/1, cota initiala 1/1 1) NEIDENTIFICAT NEIDENTIFICAT	A1
Act Normativ nr. 7, din 13/03/1996 emis de PARLAMENTUL ROMÂNIEI (art.13);		
B2	Se notează mențiunea de proprietar neidentificat	A1

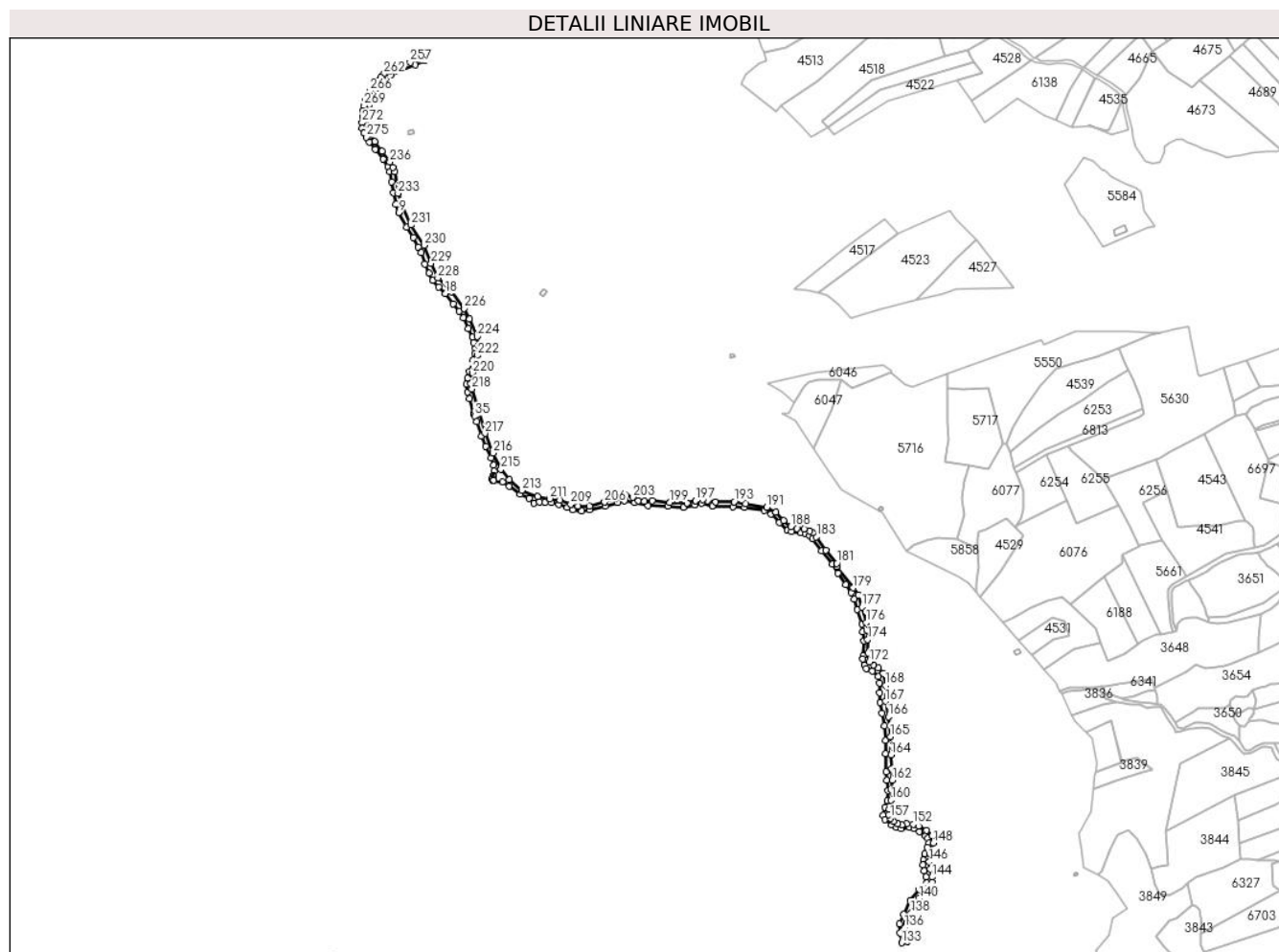
C. Partea III. SARCINI .

Inscrieri privind dezmembramintele dreptului de proprietate, drepturi reale de garanție și sarcini	Referințe
NU SUNT	

Teren

Nr cadastral	Suprafața (mp)*	Observații / Referințe
	15.435	

* Suprafața este determinată în planul de proiecție Stereo 70.



Date referitoare la teren

Crt	Categorie folosință	Intravilan	Suprafața (mp)	Tarla	Parcelă	Nr. topo	Observații / Referințe
1	drum	NU	15.435	-	-	-	

Lungime Segmente

1) Valorile lungimilor segmentelor sunt obținute din proiecție în plan.

Punct început	X / Y	Punct sfârșit	X / Y	Lungime segment
1	511.019,934 416.285,882	2	511.029,778 416.274,446	15.089
4	511.049,755 416.246,217	5	511.052,651 416.238,545	8.23
7	511.058,007 416.204,815	8	511.061,915 416.186,43	18.796
10	511.079,142 416.150,674	11	511.089,565 416.133,592	20.011
13	511.102,304 416.109,85	14	511.108,24 416.091,755	19.044
16	511.120,689 416.066,132	17	511.130,388 416.055,13	14.667
2	511.029,778 416.274,446	3	511.041,649 416.258,233	20.094
5	511.052,651 416.238,545	6	511.055,112 416.222,621	16.113
8	511.061,915 416.186,43	9	511.066,837 416.173,691	13.657
11	511.089,565 416.133,592	12	511.097,672 416.118,97	16.719
14	511.108,24 416.091,755	15	511.114,899 416.076,844	16.33
17	511.130,388 416.055,13	18	511.140,956 416.044,997	14.641
3	511.041,649 416.258,233	4	511.049,755 416.246,217	14.495
6	511.055,112 416.222,621	7	511.058,007 416.204,815	18.04
9	511.066,837 416.173,691	10	511.079,142 416.150,674	26.1
12	511.097,672 416.118,97	13	511.102,304 416.109,85	10.229
15	511.114,899 416.076,844	16	511.120,689 416.066,132	12.177
18	511.140,956 416.044,997	19	511.153,695 416.028,783	20.62

Punct început	X / Y	Punct sfârșit	X / Y	Lungime segment	Punct început	X / Y	Punct sfârșit	X / Y	Lungime segment	Punct început	X / Y	Punct sfârșit	X / Y	Lungime segment
19	511.153,695 416.028,783	20	511.162,96 416.016,623	15.287	20	511.162,96 416.016,623	21	511.169,909 416.006,49	12.287	21	511.169,909 416.006,49	22	511.177,581 415.989,408	18.726
22	511.177,581 415.989,408	23	511.183,951 415.975,655	15.157	23	511.183,951 415.975,655	24	511.186,412 415.967,114	8.888	24	511.186,412 415.967,114	25	511.188,438 415.957,342	9.98
25	511.188,438 415.957,342	26	511.187,859 415.949,67	7.694	26	511.187,859 415.949,67	27	511.185,109 415.939,03	10.99	27	511.185,109 415.939,03	28	511.178,812 415.921,152	18.955
28	511.178,812 415.921,152	29	511.175,916 415.910,656	10.888	29	511.175,916 415.910,656	30	511.174,903 415.900,451	10.255	30	511.174,903 415.900,451	31	511.175,916 415.888,435	12.059
31	511.175,916 415.888,435	32	511.178,956 415.877,614	11.24	32	511.178,956 415.877,614	33	511.186,05 415.854,85	23.844	33	511.186,05 415.854,85	34	511.186,614 415.853,074	1.863
34	511.186,614 415.853,074	35	511.187,655 415.849,797	3.438	35	511.187,655 415.849,797	36	511.190,465 415.840,953	9.28	36	511.190,465 415.840,953	37	511.198,065 415.818,659	23.554
37	511.198,065 415.818,659	38	511.205,158 415.802,374	17.763	38	511.205,158 415.802,374	39	511.213,482 415.783,627	20.512	39	511.213,482 415.783,627	40	511.217,319 415.771,973	12.269
40	511.217,319 415.771,973	41	511.218,983 415.762,926	9.199	41	511.218,983 415.762,926	42	511.217,97 415.755,905	7.094	42	511.217,97 415.755,905	43	511.217,463 415.753,733	2.23
43	511.217,463 415.753,733	44	511.215,292 415.750,983	3.504	44	511.215,292 415.750,983	45	511.214,48 415.750,331	1.041	45	511.214,48 415.750,331	46	511.217,113 415.747,143	4.135
46	511.217,113 415.747,143	47	511.217,862 415.747,727	0.95	47	511.217,862 415.747,727	48	511.231,738 415.745,468	14.059	48	511.231,738 415.745,468	49	511.243,032 415.739,014	13.008
49	511.243,032 415.739,014	50	511.260,243 415.725,784	21.708	50	511.260,243 415.725,784	51	511.273,904 415.719,222	15.155	51	511.273,904 415.719,222	52	511.282,347 415.711,908	11.17
52	511.282,347 415.711,908	53	511.290,71 415.713,763	8.566	53	511.290,71 415.713,763	54	511.299,316 415.713,118	8.63	54	511.299,316 415.713,118	55	511.309,642 415.712,257	10.362
55	511.309,642 415.712,257	56	511.321,689 415.709,461	12.367	56	511.321,689 415.709,461	57	511.334,382 415.704,513	13.623	57	511.334,382 415.704,513	58	511.343,632 415.700,856	9.947
58	511.343,632 415.700,856	59	511.358,046 415.698,919	14.544	59	511.358,046 415.698,919	60	511.369,878 415.701,286	12.066	60	511.369,878 415.701,286	61	511.395,048 415.706,664	25.738
61	511.395,048 415.706,664	62	511.415,055 415.712,473	20.833	62	511.415,055 415.712,473	63	511.426,027 415.715,915	11.499	63	511.426,027 415.715,915	64	511.442,161 415.712,473	16.497
64	511.442,161 415.712,473	65	511.463,459 415.708,17	21.728	65	511.463,459 415.708,17	66	511.494,653 415.706,449	31.241	66	511.494,653 415.706,449	67	511.519,608 415.705,373	24.978
67	511.519,608 415.705,373	68	511.537,679 415.709,031	18.438	68	511.537,679 415.709,031	69	511.548,22 415.711,397	10.803	69	511.548,22 415.711,397	70	511.565,43 415.707,31	17.689
70	511.565,43 415.707,31	71	511.598,13 415.706,234	32.718	71	511.598,13 415.706,234	72	511.616,846 415.704,513	18.795	72	511.616,846 415.704,513	73	511.648,47 415.699,78	31.976
73	511.648,47 415.699,78	74	511.658,796 415.693,972	11.847	74	511.658,796 415.693,972	75	511.672,349 415.680,634	19.015	75	511.672,349 415.680,634	76	511.685,257 415.668,371	17.804
76	511.685,257 415.668,371	77	511.691,281 415.666,65	6.265	77	511.691,281 415.666,65	78	511.705,479 415.664,929	14.302	78	511.705,479 415.664,929	79	511.713,654 415.663,208	8.354
79	511.713,654 415.663,208	80	511.719,893 415.659,551	7.232	80	511.719,893 415.659,551	81	511.725,271 415.654,603	7.308	81	511.725,271 415.654,603	82	511.739,469 415.636,317	23.151
82	511.739,469 415.636,317	83	511.756,465 415.614,589	27.586	83	511.756,465 415.614,589	84	511.765,5 415.600,39	16.83	84	511.765,5 415.600,39	85	511.778,193 415.582,104	22.26
85	511.778,193 415.582,104	86	511.786,152 415.569,197	15.164	86	511.786,152 415.569,197	87	511.791,746 415.559,086	11.555	87	511.791,746 415.559,086	88	511.796,048 415.542,521	17.115
88	511.796,048 415.542,521	89	511.803,363 415.519,932	23.744	89	511.803,363 415.519,932	90	511.804,869 415.507,67	12.354	90	511.804,869 415.507,67	91	511.806,375 415.493,041	14.706
91	511.806,375 415.493,041	92	511.805,299 415.469,162	23.903	92	511.805,299 415.469,162	93	511.805,084 415.464,214	4.953	93	511.805,084 415.464,214	94	511.807,665 415.454,103	10.435
94	511.807,665 415.454,103	95	511.810,892 415.448,724	6.273	95	511.810,892 415.448,724	96	511.820,358 415.444,852	10.227	96	511.820,358 415.444,852	97	511.829,824 415.436,677	12.507
97	511.829,824 415.436,677	98	511.831,33 415.425,706	11.074	98	511.831,33 415.425,706	99	511.831,76 415.410,216	15.496	99	511.831,76 415.410,216	100	511.832,19 415.395,157	15.065
100	511.832,19 415.395,157	101	511.835,417 415.377,302	18.144	101	511.835,417 415.377,302	102	511.839,504 415.357,51	20.21	102	511.839,504 415.357,51	103	511.840,795 415.334,921	22.626
103	511.840,795 415.334,921	104	511.841,225 415.313,193	21.732	104	511.841,225 415.313,193	105	511.841,656 415.285,011	28.185	105	511.841,656 415.285,011	106	511.842,947 415.271,673	13.4
106	511.842,947 415.271,673	107	511.844,668 415.254,463	17.296	107	511.844,668 415.254,463	108	511.844,237 415.238,974	15.495	108	511.844,237 415.238,974	109	511.840,15 415.228,432	11.307
109	511.840,15 415.228,432	110	511.837,783 415.215,31	13.334	110	511.837,783 415.215,31	111	511.839,72 415.208,641	6.945	111	511.839,72 415.208,641	112	511.851,014 415.200,573	13.88
112	511.851,014 415.200,573	113	511.858,866 415.196,378	8.902	113	511.858,866 415.196,378	114	511.865,75 415.194,765	7.07	114	511.865,75 415.194,765	115	511.879,518 415.195,948	13.819
115	511.879,518 415.195,948	116	511.886,403 415.194,872	6.969	116	511.886,403 415.194,872	117	511.895,223 415.189,494	10.33	117	511.895,223 415.189,494	118	511.904,473 415.183,04	11.279

Punct început	X / Y	Punct sfârșit	X / Y	Lungime segment	Punct început	X / Y	Punct sfârșit	X / Y	Lungime segment	Punct început	X / Y	Punct sfârșit	X / Y	Lungime segment
118	511.904,473 415.183,04	119	511.908,776 415.179,383	5.647	119	511.908,776 415.179,383	120	511.909,852 415.171,854	7.605	120	511.909,852 415.171,854	121	511.907,7 415.164,324	7.831
121	511.907,7 415.164,324	122	511.903,828 415.153,998	11.028	122	511.903,828 415.153,998	123	511.901,246 415.144,102	10.227	123	511.901,246 415.144,102	124	511.900,386 415.136,787	7.365
124	511.900,386 415.136,787	125	511.902,322 415.127,537	9.45	125	511.902,322 415.127,537	126	511.905,764 415.117,426	10.681	126	511.905,764 415.117,426	127	511.906,625 415.107,96	9.505
127	511.906,625 415.107,96	128	511.894,793 415.097,419	15.846	128	511.894,793 415.097,419	129	511.880,594 415.079,778	22.645	129	511.880,594 415.079,778	130	511.870,268 415.058,265	23.863
130	511.870,268 415.058,265	131	511.863,384 415.043,206	16.558	131	511.863,384 415.043,206	132	511.864,244 415.028,147	15.084	132	511.864,244 415.028,147	133	511.866,74 415.012,892	15.458
133	511.866,74 415.012,892	134	511.876,112 415.014,575	9.522	134	511.876,112 415.014,575	135	511.872,67 415.027,054	12.945	135	511.872,67 415.027,054	136	511.871,81 415.036,806	9.79
136	511.871,81 415.036,806	137	511.875,108 415.046,129	9.889	137	511.875,108 415.046,129	138	511.881,706 415.060,184	15.527	138	511.881,706 415.060,184	139	511.888,159 415.072,087	13.54
139	511.888,159 415.072,087	140	511.895,044 415.083,848	13.628	140	511.895,044 415.083,848	141	511.905,37 415.096,756	16.53	141	511.905,37 415.096,756	142	511.913,114 415.104,5	10.952
142	511.913,114 415.104,5	143	511.914,835 415.109,376	5.171	143	511.914,835 415.109,376	144	511.914,835 415.117,408	8.032	144	511.914,835 415.117,408	145	511.911,68 415.129,742	12.731
145	511.911,68 415.129,742	146	511.910,533 415.141,502	11.816	146	511.910,533 415.141,502	147	511.912,541 415.154,123	12.78	147	511.912,541 415.154,123	148	511.916,843 415.171,334	17.741
148	511.916,843 415.171,334	149	511.915,409 415.183,094	11.847	149	511.915,409 415.183,094	150	511.906,23 415.191,699	12.582	150	511.906,23 415.191,699	151	511.893,609 415.198,727	14.446
151	511.893,609 415.198,727	152	511.885,004 415.201,021	8.906	152	511.885,004 415.201,021	153	511.874,678 415.201,882	10.362	153	511.874,678 415.201,882	154	511.867,22 415.200,591	7.569
154	511.867,22 415.200,591	155	511.859,906 415.202,025	7.453	155	511.859,906 415.202,025	156	511.853,309 415.205,611	7.509	156	511.853,309 415.205,611	157	511.848,432 415.211,061	7.314
157	511.848,432 415.211,061	158	511.845,994 415.216,941	6.365	158	511.845,994 415.216,941	159	511.847,142 415.225,546	8.681	159	511.847,142 415.225,546	160	511.849,598 415.239,44	14.109
160	511.849,598 415.239,44	161	511.850,888 415.255,413	16.025	161	511.850,888 415.255,413	162	511.851,856 415.271,548	16.164	162	511.851,856 415.271,548	163	511.850,404 415.288,973	17.485
163	511.850,404 415.288,973	164	511.849,436 415.311,562	22.61	164	511.849,436 415.311,562	165	511.848,63 415.340,766	29.215	165	511.848,63 415.340,766	166	511.845,564 415.372,228	31.611
166	511.845,564 415.372,228	167	511.841,046 415.396,592	24.779	167	511.841,046 415.396,592	168	511.840,885 415.422,084	25.493	168	511.840,885 415.422,084	169	511.837,497 415.441,123	19.338
169	511.837,497 415.441,123	170	511.829,591 415.449,836	11.765	170	511.829,591 415.449,836	171	511.821,685 415.454,838	9.355	171	511.821,685 415.454,838	172	511.815,069 415.459,194	7.921
172	511.815,069 415.459,194	173	511.813,295 415.473,715	14.629	173	511.813,295 415.473,715	174	511.812,326 415.494,852	21.159	174	511.812,326 415.494,852	175	511.812,326 415.508,889	14.037
175	511.812,326 415.508,889	176	511.810,068 415.521,635	12.944	176	511.810,068 415.521,635	177	511.803,614 415.546,483	25.672	177	511.803,614 415.546,483	178	511.797,805 415.565,683	20.06
178	511.797,805 415.565,683	179	511.789,577 415.576,977	13.973	179	511.789,577 415.576,977	180	511.763,492 415.611,165	43.003	180	511.763,492 415.611,165	181	511.763,578 415.616,075	4.911
181	511.763,578 415.616,075	182	511.745,819 415.636,816	27.305	182	511.745,819 415.636,816	183	511.731,314 415.658,1	25.757	183	511.731,314 415.658,1	184	511.725,349 415.664,742	8.927
184	511.725,349 415.664,742	185	511.719,927 415.667,453	6.062	185	511.719,927 415.667,453	186	511.711,251 415.670,842	9.314	186	511.711,251 415.670,842	187	511.699,728 415.671,114	11.526
187	511.699,728 415.671,114	188	511.690,374 415.674,096	9.818	188	511.690,374 415.674,096	189	511.678,58 415.683,585	15.137	189	511.678,58 415.683,585	190	511.666,38 415.697,548	18.542
190	511.666,38 415.697,548	191	511.651,875 415.704,869	16.248	191	511.651,875 415.704,869	192	511.618,526 415.710,833	33.878	192	511.618,526 415.710,833	193	511.600,225 415.713,68	18.521
193	511.600,225 415.713,68	194	511.570,673 415.713,273	29.555	194	511.570,673 415.713,273	195	511.557,794 415.715,307	13.039	195	511.557,794 415.715,307	196	511.550,067 415.717,611	8.063
196	511.550,067 415.717,611	197	511.538,951 415.715,442	11.326	197	511.538,951 415.715,442	198	511.525,395 415.711,782	14.041	198	511.525,395 415.711,782	199	511.498,147 415.712,731	27.265
199	511.498,147 415.712,731	200	511.470,086 415.715,442	28.192	200	511.470,086 415.715,442	201	511.457,072 415.714,222	13.071	201	511.457,072 415.714,222	202	511.447,853 415.715,714	9.339
202	511.447,853 415.715,714	203	511.438,771 415.721,0	10.508	203	511.438,771 415.721,0	204	511.427,519 415.724,254	11.713	204	511.427,519 415.724,254	205	511.411,387 415.719,103	16.934
205	511.411,387 415.719,103	206	511.394,171 415.713,409	18.133	206	511.394,171 415.713,409	207	511.369,905 415.707,038	25.088	207	511.369,905 415.707,038	208	511.351,875 415.706,902	18.031
208	511.351,875 415.706,902	209	511.340,353 415.709,884	11.902	209	511.340,353 415.709,884	210	511.323,543 415.716,256	17.977	210	511.323,543 415.716,256	211	511.306,598 415.718,696	17.12
211	511.306,598 415.718,696	212	511.287,754 415.721,814	19.1	212	511.287,754 415.721,814	213	511.262,269 415.731,845	27.388	213	511.262,269 415.731,845	214	511.242,198 415.748,649	26.177
214	511.242,198 415.748,649	215	511.229,463 415.765,872	21.42	215	511.229,463 415.765,872	216	511.217,126 415.791,222	28.193	216	511.217,126 415.791,222	217	511.203,977 415.822,537	33.964

Punct început	X / Y	Punct sfârșit	X / Y	Lungime segment	Punct început	X / Y	Punct sfârșit	X / Y	Lungime segment	Punct început	X / Y	Punct sfârșit	X / Y	Lungime segment
217	511.203,977 415.822,537	218	511.183,371 415.893,029	73.442	218	511.183,371 415.893,029	219	511.181,202 415.901,705	8.943	219	511.181,202 415.901,705	220	511.183,778 415.918,786	17.274
220	511.183,778 415.918,786	221	511.187,438 415.930,851	12.608	221	511.187,438 415.930,851	222	511.192,183 415.946,576	16.425	222	511.192,183 415.946,576	223	511.193,539 415.962,437	15.919
223	511.193,539 415.962,437	224	511.191,505 415.976,4	14.11	224	511.191,505 415.976,4	225	511.179,305 416.004,732	30.847	225	511.179,305 416.004,732	226	511.170,9 416.021,135	18.431
226	511.170,9 416.021,135	227	511.150,023 416.047,299	33.472	227	511.150,023 416.047,299	228	511.129,146 416.069,667	30.597	228	511.129,146 416.069,667	229	511.118,166 416.092,712	25.527
229	511.118,166 416.092,712	230	511.107,185 416.121,316	30.639	230	511.107,185 416.121,316	231	511.086,173 416.153,715	38.616	231	511.086,173 416.153,715	232	511.071,532 416.183,403	33.102
232	511.071,532 416.183,403	233	511.065,568 416.204,145	21.582	233	511.065,568 416.204,145	234	511.060,687 416.238,306	34.508	234	511.060,687 416.238,306	235	511.057,366 416.245,22	7.67
235	511.057,366 416.245,22	236	511.052,689 416.254,167	10.096	236	511.052,689 416.254,167	237	511.040,489 416.271,248	20.99	237	511.040,489 416.271,248	238	511.028,966 416.286,566	19.168
238	511.028,966 416.286,566	239	511.020,154 416.298,767	15.05	239	511.020,154 416.298,767	240	511.017,308 416.311,781	13.322	240	511.017,308 416.311,781	241	511.017,443 416.325,337	13.557
241	511.017,443 416.325,337	242	511.018,24 416.336,436	11.128	242	511.018,24 416.336,436	243	511.020,137 416.344,655	8.435	243	511.020,137 416.344,655	244	511.023,933 416.355,5	11.49
244	511.023,933 416.355,5	245	511.031,389 416.370,683	16.915	245	511.031,389 416.370,683	246	511.035,49 416.376,953	7.492	246	511.035,49 416.376,953	247	511.042,742 416.383,527	9.788
247	511.042,742 416.383,527	248	511.054,333 416.391,797	14.239	248	511.054,333 416.391,797	249	511.070,058 416.399,863	17.673	249	511.070,058 416.399,863	250	511.093,307 416.408,674	24.863
250	511.093,307 416.408,674	251	511.108,131 416.415,086	16.151	251	511.108,131 416.415,086	252	511.109,192 416.422,593	7.582	252	511.109,192 416.422,593	253	511.109,786 416.426,801	4.25
253	511.109,786 416.426,801	254	511.107,484 416.424,567	3.208	254	511.107,484 416.424,567	255	511.103,198 416.421,551	5.241	255	511.103,198 416.421,551	256	511.094,625 416.416,788	9.807
256	511.094,625 416.416,788	257	511.084,942 416.412,184	10.722	257	511.084,942 416.412,184	258	511.074,146 416.407,898	11.616	258	511.074,146 416.407,898	259	511.066,209 416.405,834	8.201
259	511.066,209 416.405,834	260	511.056,525 416.401,866	10.465	260	511.056,525 416.401,866	261	511.051,286 416.398,056	6.478	261	511.051,286 416.398,056	262	511.043,032 416.393,611	9.375
262	511.043,032 416.393,611	263	511.037,951 416.388,372	7.298	263	511.037,951 416.388,372	264	511.032,236 416.383,133	7.753	264	511.032,236 416.383,133	265	511.027,156 416.375,196	9.424
265	511.027,156 416.375,196	266	511.021,124 416.366,147	10.875	266	511.021,124 416.366,147	267	511.017,473 416.358,844	8.165	267	511.017,473 416.358,844	268	511.014,139 416.352,335	7.313
268	511.014,139 416.352,335	269	511.011,123 416.343,287	9.537	269	511.011,123 416.343,287	270	511.009,853 416.335,667	7.725	270	511.009,853 416.335,667	271	511.009,059 416.325,824	9.875
271	511.009,059 416.325,824	272	511.008,583 416.316,299	9.537	272	511.008,583 416.316,299	273	511.008,741 416.307,727	8.573	273	511.008,741 416.307,727	274	511.011,599 416.299,63	8.587
274	511.011,599 416.299,63	275	511.015,568 416.293,439	7.354	275	511.015,568 416.293,439	1	511.019,934 416.285,882	8.728					

** Lungimile segmentelor sunt determinate în planul de proiecție Stereo 70 și sunt rotunjite la 1 milimetru.

*** Distanța dintre puncte este formată din segmente cumulate ce sunt mai mici decât valoarea 1 milimetru.

**DATE DESPRE IMOBILUL NR. 3817**

Oficiul de Cadastru și Publicitate Imobiliară ARGES
Biroul de Cadastru și Publicitate Imobiliară Campulung

A. Partea I. Descrierea imobilului

TEREN Extravilan

Adresa: Jud. Arges

Nr. Crt	Nr cadastral Nr. topografic	Suprafața* (mp)	Observații / Referințe
A1		6.255	Sector cadastral:0 Teren neimprejmuit;

B. Partea II. Proprietari și acte

Inscrieri privitoare la dreptul de proprietate și alte drepturi reale		Referințe
/		
Act Administrativ nr. 4926, din 11/11/2024 emis de PRIMĂRIA COMUNEI MIOARELE;		
B1	Inscrierea posesiei, drept de PROPRIETATE, dobandit prin Lege, cota actuala 1/1, cota initiala 1/1 1) NEIDENTIFICAT NEIDENTIFICAT	A1
Act Normativ nr. 7, din 13/03/1996 emis de PARLAMENTUL ROMÂNIEI (art.13);		
B2	Se notează mențiunea de proprietar neidentificat	A1

C. Partea III. SARCINI .

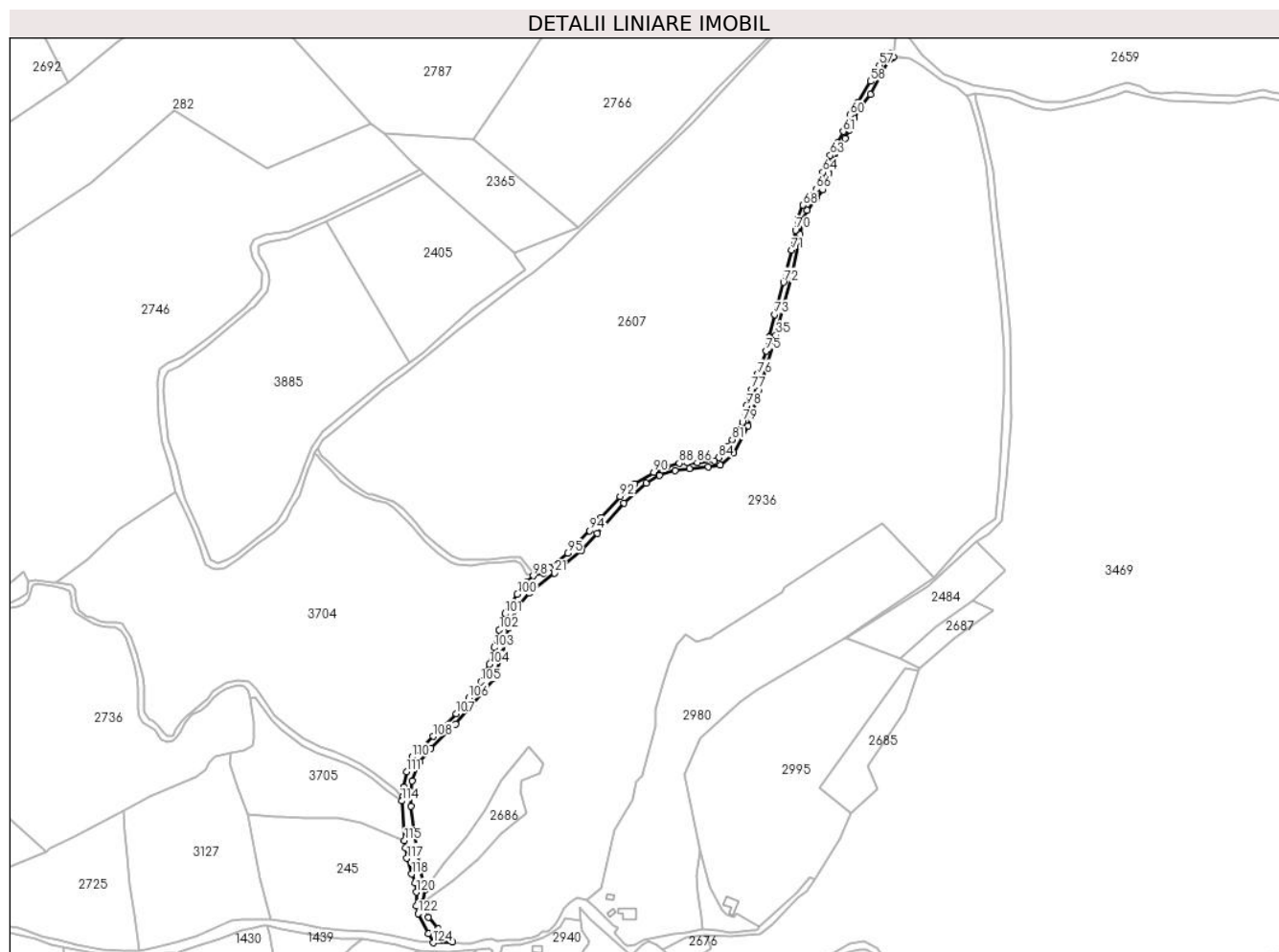
Inscrieri privind dezmembramintele dreptului de proprietate, drepturi reale de garanție și sarcini	Referințe
NU SUNT	

Anexa Nr. 1 La Partea I

Teren

Nr cadastral	Suprafața (mp)*	Observații / Referințe
	6.255	

* Suprafața este determinată în planul de proiecție Stereo 70.



Date referitoare la teren

Crt	Categorie folosință	Intravilan	Suprafața (mp)	Tarla	Parcelă	Nr. topo	Observații / Referințe
1	drum	NU	6.255	-	-	-	

Lungime Segmente

1) Valorile lungimilor segmentelor sunt obținute din proiecție în plan.

Punct început	X / Y	Punct sfârșit	X / Y	Lungime segment
1	510.820,519 414.951,427	2	510.814,496 414.955,73	7.402
4	510.798,576 414.973,693	5	510.795,242 414.980,685	7.746
7	510.795,827 414.998,528	8	510.791,369 415.016,719	18.729
10	510.783,194 415.073,513	11	510.784,162 415.096,316	22.824
13	510.801,05 415.125,466	14	510.823,101 415.147,517	31.185
16	510.856,984 415.187,854	17	510.865,266 415.211,088	24.666
2	510.814,496 414.955,73	3	510.807,396 414.963,259	10.349
5	510.795,242 414.980,685	6	510.793,472 414.987,272	6.821
8	510.791,369 415.016,719	9	510.785,453 415.049,526	33.336
11	510.784,162 415.096,316	12	510.790,616 415.113,312	18.18
14	510.823,101 415.147,517	15	510.838,805 415.166,126	24.35
17	510.865,266 415.211,088	18	510.871,075 415.233,891	23.531
3	510.807,396 414.963,259	4	510.798,576 414.973,693	13.662
6	510.793,472 414.987,272	7	510.795,827 414.998,528	11.5
9	510.785,453 415.049,526	10	510.783,194 415.073,513	24.093
12	510.790,616 415.113,312	13	510.801,05 415.125,466	16.018
15	510.838,805 415.166,126	16	510.856,984 415.187,854	28.33
18	510.871,075 415.233,891	19	510.878,604 415.251,747	19.378

Punct început	X / Y	Punct sfârșit	X / Y	Lungime segment	Punct început	X / Y	Punct sfârșit	X / Y	Lungime segment	Punct început	X / Y	Punct sfârșit	X / Y	Lungime segment
19	510.878,604 415.251,747	20	510.889,145 415.265,085	17.0	20	510.889,145 415.265,085	21	510.912,164 415.282,941	29.13 3	21	510.912,164 415.282,941	22	510.936,259 415.303,701	31.80 5
22	510.936,259 415.303,701	23	510.950,35 415.318,652	20.54 5	23	510.950,35 415.318,652	24	510.974,552 415.346,081	36.58	24	510.974,552 415.346,081	25	510.994,236 415.363,937	26.57 6
25	510.994,236 415.363,937	26	511.006,498 415.370,821	14.06 2	26	511.006,498 415.370,821	27	511.020,374 415.375,231	14.56	27	511.020,374 415.375,231	28	511.033,282 415.377,167	13.05 2
28	511.033,282 415.377,167	29	511.050,385 415.378,458	17.15 2	29	511.050,385 415.378,458	30	511.061,141 415.380,071	10.87 6	30	511.061,141 415.380,071	31	511.073,188 415.391,258	16.44
31	511.073,188 415.391,258	32	511.086,419 415.415,245	27.39 4	32	511.086,419 415.415,245	33	511.095,992 415.447,514	33.65 9	33	511.095,992 415.447,514	34	511.102,661 415.468,705	22.21 6
34	511.102,661 415.468,705	35	511.111,158 415.496,779	29.33 2	35	511.111,158 415.496,779	36	511.117,397 415.523,025	26.97 7	36	511.117,397 415.523,025	37	511.125,034 415.550,131	28.16 1
37	511.125,034 415.550,131	38	511.132,994 415.587,563	38.26 9	38	511.132,994 415.587,563	39	511.135,038 415.601,009	13.6	39	511.135,038 415.601,009	40	511.139,233 415.609,184	9.189
40	511.139,233 415.609,184	41	511.147,193 415.619,618	13.12 4	41	511.147,193 415.619,618	42	511.153,646 415.627,685	10.33	42	511.153,646 415.627,685	43	511.158,917 415.642,099	15.34 8
43	511.158,917 415.642,099	44	511.163,22 415.653,931	12.59	44	511.163,22 415.653,931	45	511.173,761 415.673,615	22.32 9	45	511.173,761 415.673,615	46	511.177,095 415.681,467	8.531
46	511.177,095 415.681,467	47	511.181,721 415.692,331	11.80 8	47	511.181,721 415.692,331	48	511.187,744 415.701,689	11.12 9	48	511.187,744 415.701,689	49	511.196,027 415.713,306	14.26 8
49	511.196,027 415.713,306	50	511.205,6 415.731,27	20.35 6	50	511.205,6 415.731,27	51	511.212,484 415.743,532	14.06 2	51	511.212,484 415.743,532	52	511.215,782 415.746,104	4.182
52	511.215,782 415.746,104	53	511.217,113 415.747,143	1.689	53	511.217,113 415.747,143	54	511.214,48 415.750,331	4.135	54	511.214,48 415.750,331	55	511.213,499 415.749,544	1.258
55	511.213,499 415.749,544	56	511.209,067 415.745,988	5.682	56	511.209,067 415.745,988	57	511.204,145 415.739,619	8.049	57	511.204,145 415.739,619	58	511.196,183 415.725,143	16.52 1
58	511.196,183 415.725,143	59	511.184,747 415.706,034	22.27	59	511.184,747 415.706,034	60	511.177,653 415.694,742	13.33 5	60	511.177,653 415.694,742	61	511.171,718 415.679,976	15.91 4
61	511.171,718 415.679,976	62	511.166,651 415.670,133	11.07 1	62	511.166,651 415.670,133	63	511.160,137 415.658,552	13.28 7	63	511.160,137 415.658,552	64	511.153,478 415.643,351	16.59 6
64	511.153,478 415.643,351	65	511.152,175 415.636,982	6.501	65	511.152,175 415.636,982	66	511.147,543 415.628,151	9.972	66	511.147,543 415.628,151	67	511.141,028 415.621,203	9.525
67	511.141,028 415.621,203	68	511.135,527 415.613,82	9.207	68	511.135,527 415.613,82	69	511.131,184 415.602,239	12.36 9	69	511.131,184 415.602,239	70	511.128,868 415.591,237	11.24 3
70	511.128,868 415.591,237	71	511.125,394 415.573,141	18.42 6	71	511.125,394 415.573,141	72	511.118,011 415.544,333	29.73 9	72	511.118,011 415.544,333	73	511.109,76 415.515,526	29.96 5
73	511.109,76 415.515,526	74	511.105,417 415.494,969	21.01 1	74	511.105,417 415.494,969	75	511.102,232 415.482,809	12.57	75	511.102,232 415.482,809	76	511.094,994 415.461,963	22.06 7
76	511.094,994 415.461,963	77	511.089,637 415.448,066	14.89 4	77	511.089,637 415.448,066	78	511.084,716 415.433,3	15.56 4	78	511.084,716 415.433,3	79	511.081,096 415.418,824	14.92 2
79	511.081,096 415.418,824	80	511.077,188 415.411,875	7.973	80	511.077,188 415.411,875	81	511.071,976 415.403,19	10.12 9	81	511.071,976 415.403,19	82	511.067,634 415.396,82	7.709
82	511.067,634 415.396,82	83	511.063,146 415.391,608	6.878	83	511.063,146 415.391,608	84	511.059,527 415.386,831	5.993	84	511.059,527 415.386,831	85	511.055,546 415.384,008	4.88
85	511.055,546 415.384,008	86	511.040,49 415.382,561	15.12 5	86	511.040,49 415.382,561	87	511.031,226 415.382,488	9.264	87	511.031,226 415.382,488	88	511.024,349 415.381,692	6.923
88	511.024,349 415.381,692	89	511.013,565 415.378,869	11.14 7	89	511.013,565 415.378,869	90	511.001,332 415.373,73	13.26 9	90	511.001,332 415.373,73	91	510.984,322 415.363,199	20.00 6
91	510.984,322 415.363,199	92	510.971,221 415.351,871	17.31 9	92	510.971,221 415.351,871	93	510.953,958 415.332,979	25.59 1	93	510.953,958 415.332,979	94	510.943,753 415.321,254	15.54 4
94	510.943,753 415.321,254	95	510.923,775 415.300,842	28.56 2	95	510.923,775 415.300,842	96	510.907,707 415.287,813	20.68 7	96	510.907,707 415.287,813	97	510.902,169 415.283,253	7.174
97	510.902,169 415.283,253	98	510.893,044 415.280,666	9.485	98	510.893,044 415.280,666	99	510.886,891 415.275,117	8.286	99	510.886,891 415.275,117	100	510.878,567 415.264,139	13.77 7
100	510.878,567 415.264,139	101	510.867,469 415.246,526	20.81 8	101	510.867,469 415.246,526	102	510.862,281 415.232,05	15.37 8	102	510.862,281 415.232,05	103	510.857,938 415.216,126	16.50 6
103	510.857,938 415.216,126	104	510.853,716 415.201,047	15.65 9	104	510.853,716 415.201,047	105	510.845,875 415.185,364	17.53 4	105	510.845,875 415.185,364	106	510.835,138 415.170,888	18.02 3
106	510.835,138 415.170,888	107	510.823,799 415.156,653	18.19 9	107	510.823,799 415.156,653	108	510.803,17 415.136,265	29.00 4	108	510.803,17 415.136,265	109	510.792,554 415.126,132	14.67 6
109	510.792,554 415.126,132	110	510.784,109 415.117,808	11.85 8	110	510.784,109 415.117,808	111	510.778,922 415.104,417	14.36	111	510.778,922 415.104,417	112	510.776,389 415.090,906	13.74 6
112	510.776,389 415.090,906	113	510.775,182 415.081,979	9.008	113	510.775,182 415.081,979	114	510.774,579 415.078,3	3.728	114	510.774,579 415.078,3	115	510.777,216 415.042,594	35.80 3
115	510.777,216 415.042,594	116	510.777,82 415.036,295	6.328	116	510.777,82 415.036,295	117	510.779,23 415.026,676	9.722	117	510.779,23 415.026,676	118	510.783,466 415.012,675	14.62 8

Punct început	X / Y	Punct sfârșit	X / Y	Lungime segment
118	510.783,466 415.012,675	119	510.786,475 415.004,645	8.575
121	510.787,725 414.984,046	122	510.789,312 414.976,891	7.329
124	510.802,886 414.950,833	1	510.820,519 414.951,427	17.643

Punct început	X / Y	Punct sfârșit	X / Y	Lungime segment
119	510.786,475 415.004,645	120	510.787,619 414.996,296	8.427
122	510.789,312 414.976,891	123	510.798,702 414.958,954	20.246

Punct început	X / Y	Punct sfârșit	X / Y	Lungime segment
120	510.787,619 414.996,296	121	510.787,725 414.984,046	12.25
123	510.798,702 414.958,954	124	510.802,886 414.950,833	9.135

** Lungimile segmentelor sunt determinate în planul de proiecție Stereo 70 și sunt rotunjite la 1 milimetru.

*** Distanța dintre puncte este formată din segmente cumulate ce sunt mai mici decât valoarea 1 milimetru.

**DATE DESPRE IMOBILUL NR. 3818**

Oficiul de Cadastru și Publicitate Imobiliară ARGES
Biroul de Cadastru și Publicitate Imobiliară Campulung

A. Partea I. Descrierea imobilului

TEREN Necunoscut

Adresa: Loc. Alunis, Jud. Arges

Nr. Crt	Nr cadastral Nr. topografic	Suprafața* (mp)	Observații / Referințe
A1		8.078	Sector cadastral:0 Teren imprejmuit;

B. Partea II. Proprietari și acte

Inscrieri privitoare la dreptul de proprietate și alte drepturi reale	Referințe
/	
Act Administrativ nr. 4926, din 11/11/2024 emis de PRIMĂRIA COMUNEI MIOARELE;	
B1	Inscrierea posesiei, drept de PROPRIETATE, dobandit prin Lege, cota actuala 1/1, cota initiala 1/1 1) NEIDENTIFICAT NEIDENTIFICAT
Act Normativ nr. 7, din 13/03/1996 emis de PARLAMENTUL ROMÂNIEI (art.13);	
B2	Se notează mențiunea de proprietar neidentificat

C. Partea III. SARCINI .

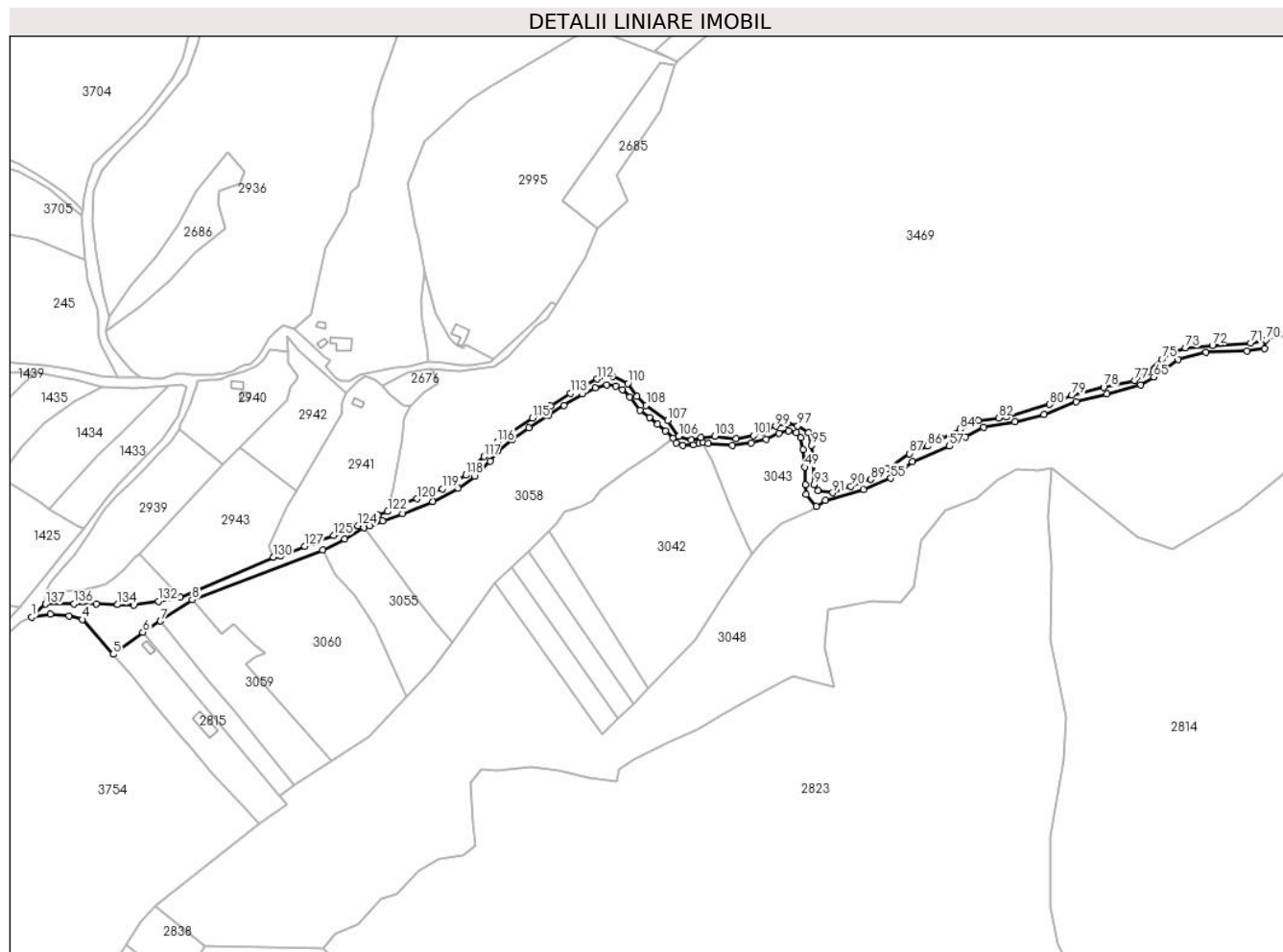
Inscrieri privind dezmembramintele dreptului de proprietate, drepturi reale de garanție și sarcini	Referințe
NU SUNT	

Anexa Nr. 1 La Partea I

Teren

Nr cadastral	Suprafața (mp)*	Observații / Referințe
	8.078	

* Suprafața este determinată în planul de proiecție Stereo 70.



Date referitoare la teren

Crt	Categorie folosință	Intravilan	Suprafața (mp)	Tarla	Parcelă	Nr. topo	Observații / Referințe
1	drum	DA	2.006	-	-	-	
2	drum	NU	6.072	-	-	-	

Lungime Segmente

1) Valorile lungimilor segmentelor sunt obținute din proiecție în plan.

Punct început	X / Y	Punct sfârșit	X / Y	Lungime segment	Punct început	X / Y	Punct sfârșit	X / Y	Lungime segment	Punct început	X / Y	Punct sfârșit	X / Y	Lungime segment
1	510.735,256 414.763,386	2	510.749,778 414.765,968	14.757	2	510.749,778 414.765,968	3	510.764,622 414.764,516	14.915	3	510.764,622 414.764,516	4	510.774,948 414.761,612	10.727
4	510.774,948 414.761,612	5	510.799,16 414.734,41	36.417	5	510.799,16 414.734,41	6	510.822,34 414.751,69	28.912	6	510.822,34 414.751,69	7	510.836,04 414.760,4	16.234
7	510.836,04 414.760,4	8	510.860,946 414.776,939	29.897	8	510.860,946 414.776,939	9	510.963,078 414.816,147	109.399	9	510.963,078 414.816,147	10	510.980,503 414.824,537	19.34
10	510.980,503 414.824,537	11	510.995,428 414.833,653	17.489	11	510.995,428 414.833,653	12	511.000,026 414.834,702	4.716	12	511.000,026 414.834,702	13	511.010,191 414.838,735	10.936
13	511.010,191 414.838,735	14	511.025,681 414.844,382	16.487	14	511.025,681 414.844,382	15	511.049,237 414.853,902	25.407	15	511.049,237 414.853,902	16	511.069,405 414.864,067	22.585

Punct început	X / Y	Punct sfârșit	X / Y	Lungime segment	Punct început	X / Y	Punct sfârșit	X / Y	Lungime segment	Punct început	X / Y	Punct sfârșit	X / Y	Lungime segment
16	511.069,405 414.864,067	17	511.082,475 414.873,586	16.169	17	511.082,475 414.873,586	18	511.094,414 414.885,364	16.771	18	511.094,414 414.885,364	19	511.100,384 414.893,432	10.037
19	511.100,384 414.893,432	20	511.111,678 414.902,629	14.565	20	511.111,678 414.902,629	21	511.124,747 414.911,664	15.888	21	511.124,747 414.911,664	22	511.140,075 414.921,506	18.216
22	511.140,075 414.921,506	23	511.152,176 414.929,089	14.281	23	511.152,176 414.929,089	24	511.166,698 414.937,802	16.935	24	511.166,698 414.937,802	25	511.176,701 414.942,804	11.184
25	511.176,701 414.942,804	26	511.185,736 414.945,063	9.313	26	511.185,736 414.945,063	27	511.192,674 414.944,256	6.985	27	511.192,674 414.944,256	28	511.197,676 414.941,513	5.705
28	511.197,676 414.941,513	29	511.203,485 414.935,543	8.33	29	511.203,485 414.935,543	30	511.211,713 414.925,217	13.203	30	511.211,713 414.925,217	31	511.219,297 414.919,409	9.552
31	511.219,297 414.919,409	32	511.225,428 414.914,568	7.812	32	511.225,428 414.914,568	33	511.231,72 414.908,921	8.454	33	511.231,72 414.908,921	34	511.237,609 414.903,516	7.993
34	511.237,609 414.903,516	35	511.239,788 414.899,644	4.443	35	511.239,788 414.899,644	36	511.245,273 414.897,95	5.741	36	511.245,273 414.897,95	37	511.253,421 414.898,434	8.162
37	511.253,421 414.898,434	38	511.257,778 414.899,482	4.481	38	511.257,778 414.899,482	39	511.260,924 414.900,208	3.229	39	511.260,924 414.900,208	40	511.264,958 414.899,16	4.168
40	511.264,958 414.899,16	41	511.283,835 414.897,869	18.921	41	511.283,835 414.897,869	42	511.298,679 414.899,644	14.95	42	511.298,679 414.899,644	43	511.310,458 414.902,548	12.132
43	511.310,458 414.902,548	44	511.320,622 414.907,066	11.123	44	511.320,622 414.907,066	45	511.328,044 414.909,002	7.67	45	511.328,044 414.909,002	46	511.334,014 414.907,711	6.108
46	511.334,014 414.907,711	47	511.337,564 414.903,839	5.253	47	511.337,564 414.903,839	48	511.339,177 414.894,319	9.656	48	511.339,177 414.894,319	49	511.340,791 414.880,766	13.649
49	511.340,791 414.880,766	50	511.341,113 414.867,052	13.718	50	511.341,113 414.867,052	51	511.341,597 414.859,63	7.438	51	511.341,597 414.859,63	52	511.349,787 414.850,167	12.515
52	511.349,787 414.850,167	53	511.356,764 414.854,951	8.46	53	511.356,764 414.854,951	54	511.386,775 414.863,341	31.162	54	511.386,775 414.863,341	55	511.408,072 414.872,053	23.01
55	511.408,072 414.872,053	56	511.425,175 414.884,961	21.427	56	511.425,175 414.884,961	57	511.453,895 414.897,223	31.228	57	511.453,895 414.897,223	58	511.466,48 414.904,645	14.611
58	511.466,48 414.904,645	59	511.480,678 414.912,067	16.021	59	511.480,678 414.912,067	60	511.505,203 414.916,262	24.881	60	511.505,203 414.916,262	61	511.528,114 414.921,748	23.559
61	511.528,114 414.921,748	62	511.553,284 414.932,074	27.206	62	511.553,284 414.932,074	63	511.577,486 414.937,883	24.889	63	511.577,486 414.937,883	64	511.603,947 414.944,982	27.397
64	511.603,947 414.944,982	65	511.613,951 414.951,436	11.905	65	511.613,951 414.951,436	66	511.633,312 414.964,989	23.633	66	511.633,312 414.964,989	67	511.654,933 414.970,475	22.306
67	511.654,933 414.970,475	68	511.687,202 414.971,766	32.295	68	511.687,202 414.971,766	69	511.700,755 414.973,702	13.691	69	511.700,755 414.973,702	70	511.701,7 414.980,267	6.633
70	511.701,7 414.980,267	71	511.689,775 414.977,807	12.176	71	511.689,775 414.977,807	72	511.659,872 414.976,086	29.952	72	511.659,872 414.976,086	73	511.638,789 414.974,15	21.172
73	511.638,789 414.974,15	74	511.629,108 414.970,493	10.349	74	511.629,108 414.970,493	75	511.620,288 414.965,115	10.33	75	511.620,288 414.965,115	76	511.609,532 414.955,649	14.328
76	511.609,532 414.955,649	77	511.598,99 414.948,55	12.709	77	511.598,99 414.948,55	78	511.574,681 414.943,387	24.851	78	511.574,681 414.943,387	79	511.549,941 414.936,933	25.568
79	511.549,941 414.936,933	80	511.532,515 414.929,833	18.817	80	511.532,515 414.929,833	81	511.498,74 414.919,937	35.195	81	511.498,74 414.919,937	82	511.492,501 414.919,292	6.272
82	511.492,501 414.919,292	83	511.476,367 414.917,141	16.277	83	511.476,367 414.917,141	84	511.462,383 414.910,472	15.493	84	511.462,383 414.910,472	85	511.447,755 414.902,942	16.452
85	511.447,755 414.902,942	86	511.436,998 414.897,134	12.225	86	511.436,998 414.897,134	87	511.422,585 414.891,325	15.54	87	511.422,585 414.891,325	88	511.404,944 414.879,493	21.241
88	511.404,944 414.879,493	89	511.392,466 414.871,103	15.036	89	511.392,466 414.871,103	90	511.376,762 414.865,725	16.599	90	511.376,762 414.865,725	91	511.362,564 414.860,777	15.035
91	511.362,564 414.860,777	92	511.350,947 414.862,283	11.714	92	511.350,947 414.862,283	93	511.347,935 414.867,231	5.793	93	511.347,935 414.867,231	94	511.347,72 414.886,808	19.578
94	511.347,72 414.886,808	95	511.345,783 414.897,779	11.141	95	511.345,783 414.897,779	96	511.343,417 414.907,89	10.384	96	511.343,417 414.907,89	97	511.335,242 414.913,053	9.669
97	511.335,242 414.913,053	98	511.326,852 414.914,774	8.565	98	511.326,852 414.914,774	99	511.318,032 414.912,838	9.03	99	511.318,032 414.912,838	100	511.307,921 414.908,321	11.074
100	511.307,921 414.908,321	101	511.300,606 414.905,309	7.911	101	511.300,606 414.905,309	102	511.286,838 414.903,157	13.935	102	511.286,838 414.903,157	103	511.270,058 414.904,878	16.868
103	511.270,058 414.904,878	104	511.259,302 414.904,018	10.79	104	511.259,302 414.904,018	105	511.251,987 414.901,867	7.625	105	511.251,987 414.901,867	106	511.242,091 414.904,878	10.344
106	511.242,091 414.904,878	107	511.233,486 414.917,356	15.157	107	511.233,486 414.917,356	108	511.216,491 414.929,188	20.708	108	511.216,491 414.929,188	109	511.209,392 414.936,287	10.04
109	511.209,392 414.936,287	110	511.202,077 414.946,183	12.306	110	511.202,077 414.946,183	111	511.190,245 414.951,777	13.088	111	511.190,245 414.951,777	112	511.177,983 414.949,625	12.449
112	511.177,983 414.949,625	113	511.157,115 414.938,439	23.677	113	511.157,115 414.938,439	114	511.141,841 414.928,758	18.084	114	511.141,841 414.928,758	115	511.127,32 414.919,077	17.452

Punct început	X / Y	Punct sfârșit	X / Y	Lungime segment	Punct început	X / Y	Punct sfârșit	X / Y	Lungime segment	Punct început	X / Y	Punct sfârșit	X / Y	Lungime segment
115	511.127,32 414.919,077	116	511.100,106 414.900,468	32.968	116	511.100,106 414.900,468	117	511.089,35 414.889,066	15.675	117	511.089,35 414.889,066	118	511.075,151 414.874,438	20.386
118	511.075,151 414.874,438	119	511.056,865 414.863,896	21.107	119	511.056,865 414.863,896	120	511.037,073 414.855,937	21.332	120	511.037,073 414.855,937	121	511.019,433 414.850,128	18.572
121	511.019,433 414.850,128	122	511.014,055 414.846,094	6.723	122	511.014,055 414.846,094	123	511.006,095 414.843,298	8.437	123	511.006,095 414.843,298	124	510.990,713 414.835,015	17.47
124	510.990,713 414.835,015	125	510.971,674 414.827,271	20.554	125	510.971,674 414.827,271	126	510.957,261 414.821,892	15.384	126	510.957,261 414.821,892	127	510.949,193 414.818,988	8.575
127	510.949,193 414.818,988	128	510.937,469 414.813,825	12.81	128	510.937,469 414.813,825	129	510.930,154 414.811,351	7.722	129	510.930,154 414.811,351	130	510.924,579 414.810,353	5.664
130	510.924,579 414.810,353	131	510.851,502 414.778,871	79.57	131	510.851,502 414.778,871	132	510.834,637 414.775,747	17.152	132	510.834,637 414.775,747	133	510.815,275 414.773,058	19.548
133	510.815,275 414.773,058	134	510.802,475 414.773,166	12.8	134	510.802,475 414.773,166	135	510.785,803 414.773,919	16.689	135	510.785,803 414.773,919	136	510.768,485 414.773,811	17.318
136	510.768,485 414.773,811	137	510.746,111 414.773,596	22.375	137	510.746,111 414.773,596	1	510.735,256 414.763,386	14.902					

** Lungimile segmentelor sunt determinate în planul de proiecție Stereo 70 și sunt rotunjite la 1 milimetru.

*** Distanța dintre puncte este formată din segmente cumulate ce sunt mai mici decât valoarea 1 milimetru.

**DATE DESPRE IMOBILUL NR. 3819**

Oficiul de Cadastru și Publicitate Imobiliară ARGES
Biroul de Cadastru și Publicitate Imobiliară Campulung

A. Partea I. Descrierea imobilului

TEREN Necunoscut

Adresa: Loc. Suslanesti, Str Vlădăi, Jud. Arges

Nr. Crt	Nr cadastral Nr. topografic	Suprafața* (mp)	Observații / Referințe
A1		25.039	Sector cadastral:0 Teren neimprejmuit;

B. Partea II. Proprietari și acte

Inscrieri privitoare la dreptul de proprietate și alte drepturi reale	Referințe
/	
Act Normativ nr. HG NR. 447, din 16/05/2002 emis de GUVERNUL ROMÂNIEI (HOTĂRÂREA NR. 15 DIN 17.08.1999, ANEXA NR.16 Act administrativ nr. 4990 din 14.11.2024 emis de Primăria Comunei Mioarele);	
B1	A1
Intabulare, drept de PROPRIETATE, dobândit prin Lege, cota actuală 1/1, cota initiala 1/1 1) COMUNA MIOARELE - DOMENIU PUBLIC, CIF:4122507	

C. Partea III. SARCINI .

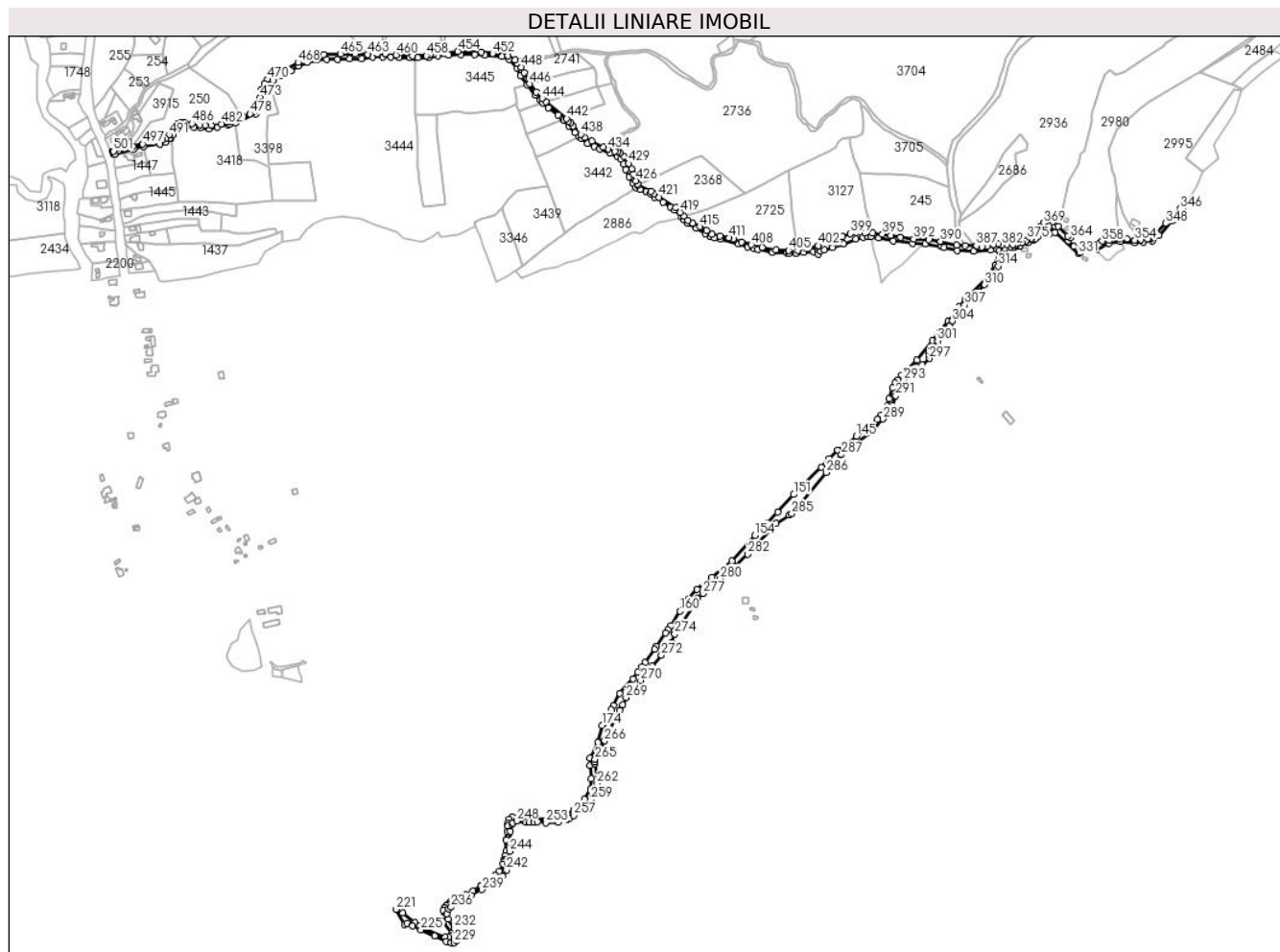
Inscrieri privind dezmembramintele dreptului de proprietate, drepturi reale de garanție și sarcini	Referințe
NU SUNT	

Anexa Nr. 1 La Partea I

Teren

Nr cadastral	Suprafața (mp)*	Observații / Referințe
	25.039	

* Suprafața este determinată în planul de proiecție Stereo 70.



Date referitoare la teren

Crt	Categorie folosință	Intravilan	Suprafața (mp)	Tarla	Parcelă	Nr. topo	Observații / Referințe
1	drum	DA	16.742	-	-	-	
2	drum	NU	8.297	-	-	-	

Lungime Segmente

1) Valorile lungimilor segmentelor sunt obținute din proiecție în plan.

Punct început	X / Y	Punct sfârșit	X / Y	Lungime segment	Punct început	X / Y	Punct sfârșit	X / Y	Lungime segment	Punct început	X / Y	Punct sfârșit	X / Y	Lungime segment
1	509.458,951 415.099,934	2	509.458,481 415.099,78	0.495	2	509.458,481 415.099,78	3	509.460,143 415.094,738	5.309	3	509.460,143 415.094,738	4	509.461,338 415.095,081	1.243
4	509.461,338 415.095,081	5	509.491,55 415.103,74	31.428	5	509.491,55 415.103,74	6	509.507,235 415.107,29	16.082	6	509.507,235 415.107,29	7	509.532,685 415.111,104	25.734
7	509.532,685 415.111,104	8	509.541,58 415.113,887	9.32	8	509.541,58 415.113,887	9	509.549,756 415.119,724	10.046	9	509.549,756 415.119,724	10	509.548,961 415.120,778	1.32
10	509.548,961 415.120,778	11	509.553,304 415.125,261	6.242	11	509.553,304 415.125,261	12	509.558,861 415.135,845	11.954	12	509.558,861 415.135,845	13	509.560,707 415.136,879	2.116
13	509.560,707 415.136,879	14	509.565,475 415.139,549	5.465	14	509.565,475 415.139,549	15	509.575,265 415.140,078	9.804	15	509.575,265 415.140,078	16	509.585,848 415.138,226	10.744

Punct început	X / Y	Punct sfârșit	X / Y	Lungime segment	Punct început	X / Y	Punct sfârșit	X / Y	Lungime segment	Punct început	X / Y	Punct sfârșit	X / Y	Lungime segment
16	509.585,848 415.138,226	17	509.596,96 415.136,638	11.225	17	509.596,96 415.136,638	18	509.610,19 415.134,786	13.359	18	509.610,19 415.134,786	19	509.623,683 415.138,226	13.925
19	509.623,683 415.138,226	20	509.640,415 415.142,069	17.168	20	509.640,415 415.142,069	21	509.643,263 415.142,724	2.922	21	509.643,263 415.142,724	22	509.651,945 415.144,45	8.852
22	509.651,945 415.144,45	23	509.684,339 415.159,014	35.517	23	509.684,339 415.159,014	24	509.689,156 415.169,638	11.665	24	509.689,156 415.169,638	25	509.695,671 415.192,832	24.092
25	509.695,671 415.192,832	26	509.699,048 415.201,636	9.429	26	509.699,048 415.201,636	27	509.702,072 415.203,449	3.526	27	509.702,072 415.203,449	28	509.708,0 415.207,0	6.91
28	509.708,0 415.207,0	29	509.711,215 415.211,521	5.548	29	509.711,215 415.211,521	30	509.723,167 415.218,659	13.921	30	509.723,167 415.218,659	31	509.739,836 415.227,126	18.696
31	509.739,836 415.227,126	32	509.750,948 415.234,27	13.21	32	509.750,948 415.234,27	33	509.765,236 415.240,091	15.428	33	509.765,236 415.240,091	34	509.779,523 415.243,795	14.759
34	509.779,523 415.243,795	35	509.795,928 415.244,589	16.424	35	509.795,928 415.244,589	36	509.813,126 415.244,589	17.198	36	509.813,126 415.244,589	37	509.831,646 415.245,647	18.55
37	509.831,646 415.245,647	38	509.850,696 415.245,647	19.05	38	509.850,696 415.245,647	39	509.868,159 415.248,557	17.704	39	509.868,159 415.248,557	40	509.884,563 415.248,557	16.404
40	509.884,563 415.248,557	41	509.896,734 415.248,293	12.174	41	509.896,734 415.248,293	42	509.909,963 415.247,499	13.253	42	509.909,963 415.247,499	43	509.926,632 415.247,234	16.671
43	509.926,632 415.247,234	44	509.934,84 415.247,577	8.215	44	509.934,84 415.247,577	45	509.939,332 415.247,764	4.496	45	509.939,332 415.247,764	46	509.957,059 415.248,028	17.729
46	509.957,059 415.248,028	47	509.971,082 415.250,145	14.182	47	509.971,082 415.250,145	48	509.988,545 415.251,732	17.535	48	509.988,545 415.251,732	49	510.007,065 415.252,526	18.537
49	510.007,065 415.252,526	50	510.029,026 415.252,526	21.961	50	510.029,026 415.252,526	51	510.045,43 415.251,468	16.438	51	510.045,43 415.251,468	52	510.072,153 415.249,351	26.807
52	510.072,153 415.249,351	53	510.083,795 415.244,589	12.578	53	510.083,795 415.244,589	54	510.096,23 415.231,095	18.35	54	510.096,23 415.231,095	55	510.101,522 415.219,453	12.788
55	510.101,522 415.219,453	56	510.111,814 415.204,864	17.854	56	510.111,814 415.204,864	57	510.124,779 415.188,936	20.538	57	510.124,779 415.188,936	58	510.132,524 415.180,641	11.349
58	510.132,524 415.180,641	59	510.136,843 415.176,016	6.328	59	510.136,843 415.176,016	60	510.145,842 415.169,003	11.409	60	510.145,842 415.169,003	61	510.161,082 415.157,573	19.05
61	510.161,082 415.157,573	62	510.168,146 415.150,677	9.872	62	510.168,146 415.150,677	63	510.169,972 415.148,895	2.551	63	510.169,972 415.148,895	64	510.177,592 415.140,005	11.709
64	510.177,592 415.140,005	65	510.187,329 415.129,21	14.538	65	510.187,329 415.129,21	66	510.194,11 415.123,135	9.104	66	510.194,11 415.123,135	67	510.197,489 415.120,108	4.537
67	510.197,489 415.120,108	68	510.207,225 415.112,7	12.234	68	510.207,225 415.112,7	69	510.217,597 415.107,832	11.458	69	510.217,597 415.107,832	70	510.226,699 415.103,598	10.039
70	510.226,699 415.103,598	71	510.242,997 415.097,248	17.491	71	510.242,997 415.097,248	72	510.254,427 415.091,957	12.595	72	510.254,427 415.091,957	73	510.259,931 415.087,935	6.817
73	510.259,931 415.087,935	74	510.264,376 415.080,315	8.822	74	510.264,376 415.080,315	75	510.267,551 415.071,213	9.64	75	510.267,551 415.071,213	76	510.272,631 415.059,572	12.701
76	510.272,631 415.059,572	77	510.278,346 415.048,988	12.028	77	510.278,346 415.048,988	78	510.283,741 415.042,721	8.269	78	510.283,741 415.042,721	79	510.289,763 415.039,433	6.861
79	510.289,763 415.039,433	80	510.299,472 415.036,225	10.225	80	510.299,472 415.036,225	81	510.306,257 415.033,101	7.47	81	510.306,257 415.033,101	82	510.313,444 415.027,16	9.325
82	510.313,444 415.027,16	83	510.326,283 415.019,467	14.967	83	510.326,283 415.019,467	84	510.338,289 415.012,268	13.999	84	510.338,289 415.012,268	85	510.344,397 415.007,448	7.781
85	510.344,397 415.007,448	86	510.355,724 414.995,965	16.129	86	510.355,724 414.995,965	87	510.358,567 414.992,05	4.838	87	510.358,567 414.992,05	88	510.365,129 414.986,123	8.842
88	510.365,129 414.986,123	89	510.379,099 414.979,35	15.525	89	510.379,099 414.979,35	90	510.393,492 414.970,46	16.917	90	510.393,492 414.970,46	91	510.400,477 414.965,803	8.395
91	510.400,477 414.965,803	92	510.407,497 414.963,937	7.264	92	510.407,497 414.963,937	93	510.417,199 414.961,358	10.039	93	510.417,199 414.961,358	94	510.445,351 414.953,95	29.11
94	510.445,351 414.953,95	95	510.459,744 414.949,505	15.064	95	510.459,744 414.949,505	96	510.470,088 414.946,95	10.655	96	510.470,088 414.946,95	97	510.475,637 414.945,828	5.661
97	510.475,637 414.945,828	98	510.498,674 414.941,168	23.504	98	510.498,674 414.941,168	99	510.522,163 414.939,836	23.527	99	510.522,163 414.939,836	100	510.524,687 414.939,693	2.528
100	510.524,687 414.939,693	101	510.524,75 414.938,44	1.255	101	510.524,75 414.938,44	102	510.535,56 414.939,3	10.844	102	510.535,56 414.939,3	103	510.547,91 414.940,66	12.425
103	510.547,91 414.940,66	104	510.563,57 414.941,85	15.705	104	510.563,57 414.941,85	105	510.571,28 414.941,98	7.711	105	510.571,28 414.941,98	106	510.571,583 414.938,31	3.682
106	510.571,583 414.938,31	107	510.574,413 414.942,942	5.428	107	510.574,413 414.942,942	108	510.580,678 414.944,867	6.554	108	510.580,678 414.944,867	109	510.593,432 414.948,86	13.364
109	510.593,432 414.948,86	110	510.611,392 414.954,101	18.709	110	510.611,392 414.954,101	111	510.630,406 414.961,528	20.413	111	510.630,406 414.961,528	112	510.642,041 414.964,332	11.968
112	510.642,041 414.964,332	113	510.649,817 414.965,947	7.942	113	510.649,817 414.965,947	114	510.653,755 414.965,906	3.938	114	510.653,755 414.965,906	115	510.666,074 414.963,525	12.547

Punct început	X / Y	Punct sfârşit	X / Y	Lungime segment	Punct început	X / Y	Punct sfârşit	X / Y	Lungime segment	Punct început	X / Y	Punct sfârşit	X / Y	Lungime segment
115	510.666,074 414.963,525	116	510.689,314 414.958,559	23.76 5	116	510.689,314 414.958,559	117	510.719,446 414.954,715	30.37 6	117	510.719,446 414.954,715	118	510.739,48 414.954,394	20.03 7
118	510.739,48 414.954,394	119	510.764,272 414.949,947	25.18 8	119	510.764,272 414.949,947	120	510.769,626 414.948,72	5.493	120	510.769,626 414.948,72	121	510.790,523 414.943,929	21.43 9
121	510.790,523 414.943,929	122	510.816,115 414.942,492	25.63 2	122	510.816,115 414.942,492	123	510.842,272 414.944,172	26.21 1	123	510.842,272 414.944,172	124	510.852,942 414.945,576	10.76 2
124	510.852,942 414.945,576	125	510.856,793 414.943,188	4.531	125	510.856,793 414.943,188	126	510.850,184 414.920,337	23.78 8	126	510.850,184 414.920,337	127	510.838,082 414.902,519	21.53 9
127	510.838,082 414.902,519	128	510.802,896 414.866,349	50.46 1	128	510.802,896 414.866,349	129	510.793,368 414.855,486	14.44 9	129	510.793,368 414.855,486	130	510.775,998 414.832,473	28.83 3
130	510.775,998 414.832,473	131	510.762,329 414.815,505	21.78 9	131	510.762,329 414.815,505	132	510.750,866 414.801,568	18.04 6	132	510.750,866 414.801,568	133	510.726,44 414.771,24	38.94 1
133	510.726,44 414.771,24	134	510.712,46 414.756,88	20.04 1	134	510.712,46 414.756,88	135	510.702,838 414.747,733	13.27 6	135	510.702,838 414.747,733	136	510.695,72 414.740,13	10.41 5
136	510.695,72 414.740,13	137	510.692,19 414.735,07	6.17	137	510.692,19 414.735,07	138	510.688,46 414.726,98	8.908	138	510.688,46 414.726,98	139	510.682,96 414.710,22	17.63 9
139	510.682,96 414.710,22	140	510.679,55 414.699,08	11.65	140	510.679,55 414.699,08	141	510.675,788 414.692,151	7.884	141	510.675,788 414.692,151	142	510.670,387 414.684,812	9.112
142	510.670,387 414.684,812	143	510.664,23 414.677,85	9.294	143	510.664,23 414.677,85	144	510.643,79 414.660,6	26.74 6	144	510.643,79 414.660,6	145	510.631,37 414.650,96	15.72 2
145	510.631,37 414.650,96	146	510.611,19 414.633,07	26.96 8	146	510.611,19 414.633,07	147	510.601,81 414.629,363	10.08 6	147	510.601,81 414.629,363	148	510.588,19 414.616,042	19.05 1
148	510.588,19 414.616,042	149	510.575,6 414.602,434	18.53 9	149	510.575,6 414.602,434	150	510.546,95 414.575,074	39.61 6	150	510.546,95 414.575,074	151	510.532,55 414.559,248	21.39 7
151	510.532,55 414.559,248	152	510.507,26 414.531,579	37.48 5	152	510.507,26 414.531,579	153	510.490,92 414.515,296	23.06 8	153	510.490,92 414.515,296	154	510.471,34 414.495,29	27.99 3
154	510.471,34 414.495,29	155	510.434,73 414.454,321	54.94 3	155	510.434,73 414.454,321	156	510.403,93 414.428,747	40.03 3	156	510.403,93 414.428,747	157	510.379,79 414.409,78	30.7
157	510.379,79 414.409,78	158	510.365,969 414.394,866	20.33 3	158	510.365,969 414.394,866	159	510.359,52 414.387,907	9.488	159	510.359,52 414.387,907	160	510.353,29 414.375,632	13.76 5
160	510.353,29 414.375,632	161	510.338,765 414.353,307	26.63 4	161	510.338,765 414.353,307	162	510.334,15 414.346,214	8.462	162	510.334,15 414.346,214	163	510.329,86 414.341,59	6.308
163	510.329,86 414.341,59	164	510.315,888 414.320,224	25.52 9	164	510.315,888 414.320,224	165	510.313,11 414.315,976	5.076	165	510.313,11 414.315,976	166	510.297,981 414.294,913	25.93 3
166	510.297,981 414.294,913	167	510.292,92 414.287,758	8.764	167	510.292,92 414.287,758	168	510.286,02 414.279,283	10.92 9	168	510.286,02 414.279,283	169	510.279,25 414.269,216	12.13 2
169	510.279,25 414.269,216	170	510.258,29 414.246,216	31.11 8	170	510.258,29 414.246,216	171	510.248,184 414.227,097	21.62 6	171	510.248,184 414.227,097	172	510.244,58 414.220,279	7.712
172	510.244,58 414.220,279	173	510.232,32 414.196,659	26.61 2	173	510.232,32 414.196,659	174	510.230,19 414.195,647	2.358	174	510.230,19 414.195,647	175	510.223,293 414.169,183	27.34 8
175	510.223,293 414.169,183	176	510.211,35 414.144,117	27.76 6	176	510.211,35 414.144,117	177	510.210,952 414.132,977	11.14 7	177	510.210,952 414.132,977	178	510.212,943 414.111,492	21.57 7
178	510.212,943 414.111,492	179	510.212,522 414.095,129	16.36 8	179	510.212,522 414.095,129	180	510.202,57 414.079,215	18.77	180	510.202,57 414.079,215	181	510.186,646 414.063,3	22.51 4
181	510.186,646 414.063,3	182	510.171,119 414.054,149	18.02 3	182	510.171,119 414.054,149	183	510.157,906 414.048,526	14.36	183	510.157,906 414.048,526	184	510.124,863 414.047,73	33.05 3
184	510.124,863 414.047,73	185	510.099,782 414.052,505	25.53 1	185	510.099,782 414.052,505	186	510.088,633 414.052,084	11.15 7	186	510.088,633 414.052,084	187	510.083,944 414.047,767	6.374
187	510.083,944 414.047,767	188	510.082,031 414.041,516	6.537	188	510.082,031 414.041,516	189	510.081,842 414.037,615	3.906	189	510.081,842 414.037,615	190	510.080,623 414.029,248	8.455
190	510.080,623 414.029,248	191	510.078,638 414.015,623	13.76 9	191	510.078,638 414.015,623	192	510.078,559 413.997,772	17.85 1	192	510.078,559 413.997,772	193	510.077,669 413.990,975	6.855
193	510.077,669 413.990,975	194	510.076,069 413.984,428	6.74	194	510.076,069 413.984,428	195	510.075,032 413.981,684	2.933	195	510.075,032 413.981,684	196	510.075,002 413.981,604	0.085
196	510.075,002 413.981,604	197	510.073,558 413.977,781	4.087	197	510.073,558 413.977,781	198	510.067,984 413.966,049	12.98 9	198	510.067,984 413.966,049	199	510.061,314 413.959,579	9.292
199	510.061,314 413.959,579	200	510.041,409 413.944,639	24.88 8	200	510.041,409 413.944,639	201	510.040,443 413.943,914	1.208	201	510.040,443 413.943,914	202	510.039,016 413.942,843	1.784
202	510.039,016 413.942,843	203	510.038,462 413.942,427	0.693	203	510.038,462 413.942,427	204	510.026,641 413.934,654	14.14 8	204	510.026,641 413.934,654	205	510.015,59 413.928,667	12.56 9
205	510.015,59 413.928,667	206	510.002,38 413.922,687	14.5	206	510.002,38 413.922,687	207	509.991,515 413.917,841	11.89 7	207	509.991,515 413.917,841	208	509.986,647 413.913,73	6.372
208	509.986,647 413.913,73	209	509.984,36 413.911,798	2.994	209	509.984,36 413.911,798	210	509.981,852 413.908,511	4.135	210	509.981,852 413.908,511	211	509.979,913 413.903,977	4.931
211	509.979,913 413.903,977	212	509.979,464 413.886,342	17.64 1	212	509.979,464 413.886,342	213	509.992,792 413.868,477	22.28 9	213	509.992,792 413.868,477	214	509.991,776 413.863,976	4.614

Punct început	X / Y	Punct sfârșit	X / Y	Lungime segment	Punct început	X / Y	Punct sfârșit	X / Y	Lungime segment	Punct început	X / Y	Punct sfârșit	X / Y	Lungime segment
214	509.991,776 413.863,976	215	509.988,498 413.861,746	3.965	215	509.988,498 413.861,746	216	509.982,941 413.862,253	5.58	216	509.982,941 413.862,253	217	509.946,632 413.877,368	39.329
217	509.946,632 413.877,368	218	509.942,378 413.879,745	4.873	218	509.942,378 413.879,745	219	509.934,805 413.884,699	9.049	219	509.934,805 413.884,699	220	509.915,827 413.900,255	24.539
220	509.915,827 413.900,255	221	509.905,354 413.905,945	11.919	221	509.905,354 413.905,945	222	509.918,24 413.882,518	26.737	222	509.918,24 413.882,518	223	509.922,823 413.883,641	4.719
223	509.922,823 413.883,641	224	509.931,508 413.879,892	9.46	224	509.931,508 413.879,892	225	509.944,315 413.873,662	14.242	225	509.944,315 413.873,662	226	509.966,073 413.864,428	23.636
226	509.966,073 413.864,428	227	509.984,606 413.855,374	20.626	227	509.984,606 413.855,374	228	509.991,894 413.853,316	7.573	228	509.991,894 413.853,316	229	509.997,13 413.853,678	5.248
229	509.997,13 413.853,678	230	510.000,788 413.856,128	4.403	230	510.000,788 413.856,128	231	510.002,041 413.867,297	11.239	231	510.002,041 413.867,297	232	509.996,805 413.876,749	10.805
232	509.996,805 413.876,749	233	509.987,352 413.890,364	16.575	233	509.987,352 413.890,364	234	509.985,131 413.899,274	9.183	234	509.985,131 413.899,274	235	509.987,842 413.906,528	7.744
235	509.987,842 413.906,528	236	509.992,127 413.909,449	5.186	236	509.992,127 413.909,449	237	510.002,548 413.916,553	12.612	237	510.002,548 413.916,553	238	510.023,686 413.927,783	23.936
238	510.023,686 413.927,783	239	510.040,753 413.937,041	19.416	239	510.040,753 413.937,041	240	510.059,698 413.946,327	21.098	240	510.059,698 413.946,327	241	510.073,009 413.958,67	18.153
241	510.073,009 413.958,67	242	510.079,301 413.967,866	11.143	242	510.079,301 413.967,866	243	510.081,701 413.977,175	9.613	243	510.081,701 413.977,175	244	510.084,05 413.997,23	20.192
244	510.084,05 413.997,23	245	510.085,61 414.028,94	31.748	245	510.085,61 414.028,94	246	510.088,17 414.040,14	11.489	246	510.088,17 414.040,14	247	510.089,57 414.042,32	2.591
247	510.089,57 414.042,32	248	510.095,576 414.045,264	6.689	248	510.095,576 414.045,264	249	510.109,84 414.043,02	14.439	249	510.109,84 414.043,02	250	510.115,83 414.043,53	6.012
250	510.115,83 414.043,53	251	510.122,743 414.043,167	6.923	251	510.122,743 414.043,167	252	510.128,518 414.043,713	5.801	252	510.128,518 414.043,713	253	510.141,65 414.042,38	13.199
253	510.141,65 414.042,38	254	510.160,85 414.043,28	19.221	254	510.160,85 414.043,28	255	510.174,762 414.047,729	14.606	255	510.174,762 414.047,729	256	510.178,388 414.049,665	4.11
256	510.178,388 414.049,665	257	510.185,227 414.054,033	8.115	257	510.185,227 414.054,033	258	510.197,618 414.063,879	15.827	258	510.197,618 414.063,879	259	510.212,008 414.078,408	20.449
259	510.212,008 414.078,408	260	510.216,587 414.085,416	8.371	260	510.216,587 414.085,416	261	510.220,382 414.092,741	8.25	261	510.220,382 414.092,741	262	510.222,333 414.104,341	11.763
262	510.222,333 414.104,341	263	510.218,786 414.135,785	31.643	263	510.218,786 414.135,785	264	510.218,578 414.138,189	2.413	264	510.218,578 414.138,189	265	510.219,151 414.142,408	4.258
265	510.219,151 414.142,408	266	510.234,439 414.171,584	32.939	266	510.234,439 414.171,584	267	510.258,189 414.219,141	53.158	267	510.258,189 414.219,141	268	510.262,485 414.228,26	10.08
268	510.262,485 414.228,26	269	510.268,092 414.239,421	12.49	269	510.268,092 414.239,421	270	510.290,76 414.266,486	35.304	270	510.290,76 414.266,486	271	510.309,257 414.289,18	29.277
271	510.309,257 414.289,18	272	510.323,822 414.306,291	22.471	272	510.323,822 414.306,291	273	510.339,312 414.326,298	25.303	273	510.339,312 414.326,298	274	510.344,902 414.339,848	14.658
274	510.344,902 414.339,848	275	510.375,093 414.386,367	55.457	275	510.375,093 414.386,367	276	510.380,543 414.395,274	10.442	276	510.380,543 414.395,274	277	510.388,96 414.403,298	11.629
277	510.388,96 414.403,298	278	510.398,146 414.412,055	12.691	278	510.398,146 414.412,055	279	510.401,825 414.415,008	4.718	279	510.401,825 414.415,008	280	510.416,554 414.426,832	18.888
280	510.416,554 414.426,832	281	510.440,31 414.446,32	30.727	281	510.440,31 414.446,32	282	510.459,63 414.465,67	27.344	282	510.459,63 414.465,67	283	510.504,814 414.513,636	65.896
283	510.504,814 414.513,636	284	510.525,192 414.526,911	24.321	284	510.525,192 414.526,911	285	510.529,361 414.529,114	4.715	285	510.529,361 414.529,114	286	510.583,752 414.594,134	84.77
286	510.583,752 414.594,134	287	510.607,631 414.622,208	36.856	287	510.607,631 414.622,208	288	510.657,326 414.660,286	62.606	288	510.657,326 414.660,286	289	510.673,138 414.678,518	24.133
289	510.673,138 414.678,518	290	510.687,82 414.698,525	24.816	290	510.687,82 414.698,525	291	510.693,468 414.714,982	17.399	291	510.693,468 414.714,982	292	510.697,663 414.727,89	13.573
292	510.697,663 414.727,89	293	510.705,891 414.739,507	14.236	293	510.705,891 414.739,507	294	510.717,992 414.751,447	17.0	294	510.717,992 414.751,447	295	510.726,705 414.759,675	11.984
295	510.726,705 414.759,675	296	510.735,256 414.763,386	9.322	296	510.735,256 414.763,386	297	510.746,111 414.773,596	14.902	297	510.746,111 414.773,596	298	510.746,327 414.779,942	6.35
298	510.746,327 414.779,942	299	510.746,649 414.784,675	4.744	299	510.746,649 414.784,675	300	510.749,661 414.789,838	5.977	300	510.749,661 414.789,838	301	510.759,449 414.801,133	14.946
301	510.759,449 414.801,133	302	510.769,023 414.812,212	14.643	302	510.769,023 414.812,212	303	510.777,52 414.824,259	14.742	303	510.777,52 414.824,259	304	510.782,576 414.832,756	9.887
304	510.782,576 414.832,756	305	510.788,384 414.842,115	11.015	305	510.788,384 414.842,115	306	510.793,44 414.848,999	8.541	306	510.793,44 414.848,999	307	510.802,153 414.858,142	12.63
307	510.802,153 414.858,142	308	510.813,447 414.869,006	15.671	308	510.813,447 414.869,006	309	510.822,805 414.878,149	13.083	309	510.822,805 414.878,149	310	510.833,669 414.890,088	16.142
310	510.833,669 414.890,088	311	510.843,995 414.901,275	15.224	311	510.843,995 414.901,275	312	510.850,503 414.910,149	11.005	312	510.850,503 414.910,149	313	510.852,116 414.915,043	5.153

Punct început	X / Y	Punct sfârșit	X / Y	Lungime segment	Punct început	X / Y	Punct sfârșit	X / Y	Lungime segment	Punct început	X / Y	Punct sfârșit	X / Y	Lungime segment
313	510.852,116 414.915,043	314	510.855,074 414.919,346	5.222	314	510.855,074 414.919,346	315	510.859,323 414.930,64	12.067	315	510.859,323 414.930,64	316	510.862,066 414.938,277	8.115
316	510.862,066 414.938,277	317	510.863,733 414.943,494	5.477	317	510.863,733 414.943,494	318	510.865,454 414.947,904	4.734	318	510.865,454 414.947,904	319	510.874,974 414.948,926	9.575
319	510.874,974 414.948,926	320	510.880,89 414.949,572	5.951	320	510.880,89 414.949,572	321	510.884,547 414.950,324	3.734	321	510.884,547 414.950,324	322	510.889,011 414.951,561	4.632
322	510.889,011 414.951,561	323	510.901,757 414.955,918	13.47	323	510.901,757 414.955,918	324	510.910,067 414.959,629	9.101	324	510.910,067 414.959,629	325	510.912,917 414.961,538	3.43
325	510.912,917 414.961,538	326	510.917,327 414.965,518	5.94	326	510.917,327 414.965,518	327	510.921,415 414.972,51	8.099	327	510.921,415 414.972,51	328	510.935,789 414.970,5	14.514
328	510.935,789 414.970,5	329	510.934,866 414.982,754	12.289	329	510.934,866 414.982,754	330	510.944,745 414.972,225	14.438	330	510.944,745 414.972,225	331	510.981,895 414.938,407	50.237
331	510.981,895 414.938,407	332	510.983,506 414.941,074	3.116	332	510.983,506 414.941,074	333	510.991,143 414.948,496	10.649	333	510.991,143 414.948,496	334	510.996,414 414.952,045	6.354
334	510.996,414 414.952,045	335	511.004,266 414.949,249	8.335	335	511.004,266 414.949,249	336	511.009,403 414.944,832	6.775	336	511.009,403 414.944,832	337	511.029,735 414.955,116	22.785
337	511.029,735 414.955,116	338	511.047,091 414.957,469	17.515	338	511.047,091 414.957,469	339	511.070,175 414.956,099	23.125	339	511.070,175 414.956,099	340	511.083,524 414.957,401	13.412
340	511.083,524 414.957,401	341	511.097,561 414.959,296	14.164	341	511.097,561 414.959,296	342	511.108,174 414.967,589	13.469	342	511.108,174 414.967,589	343	511.130,762 414.991,683	33.026
343	511.130,762 414.991,683	344	511.138,937 414.996,846	9.669	344	511.138,937 414.996,846	345	511.145,768 415.007,934	13.023	345	511.145,768 415.007,934	346	511.142,271 415.009,539	3.848
346	511.142,271 415.009,539	347	511.130,009 414.995,986	18.277	347	511.130,009 414.995,986	348	511.119,253 414.986,305	14.471	348	511.119,253 414.986,305	349	511.096,671 414.964,81	31.177
349	511.096,671 414.964,81	350	511.094,786 414.962,915	2.673	350	511.094,786 414.962,915	351	511.092,463 414.962,337	2.394	351	511.092,463 414.962,337	352	511.090,122 414.962,072	2.356
352	511.090,122 414.962,072	353	511.079,668 414.960,837	10.527	353	511.079,668 414.960,837	354	511.070,586 414.960,275	9.099	354	511.070,586 414.960,275	355	511.058,032 414.962,165	12.695
355	511.058,032 414.962,165	356	511.045,357 414.963,18	12.716	356	511.045,357 414.963,18	357	511.030,309 414.959,454	15.502	357	511.030,309 414.959,454	358	511.018,883 414.958,617	11.457
358	511.018,883 414.958,617	359	510.992,35 414.952,875	27.147	359	510.992,35 414.952,875	360	510.984,497 414.948,541	8.97	360	510.984,497 414.948,541	361	510.977,78 414.947,998	6.739
361	510.977,78 414.947,998	362	510.974,239 414.949,949	4.043	362	510.974,239 414.949,949	363	510.965,517 414.959,37	12.839	363	510.965,517 414.959,37	364	510.968,922 414.963,908	5.673
364	510.968,922 414.963,908	365	510.964,898 414.966,856	4.988	365	510.964,898 414.966,856	366	510.949,294 414.981,317	21.275	366	510.949,294 414.981,317	367	510.941,019 414.988,953	11.26
367	510.941,019 414.988,953	368	510.932,332 414.991,549	9.067	368	510.932,332 414.991,549	369	510.926,309 414.987,031	7.529	369	510.926,309 414.987,031	370	510.920,931 414.981,222	7.916
370	510.920,931 414.981,222	371	510.915,768 414.973,047	9.669	371	510.915,768 414.973,047	372	510.912,541 414.967,454	6.457	372	510.912,541 414.967,454	373	510.909,367 414.964,389	4.412
373	510.909,367 414.964,389	374	510.906,463 414.961,377	4.184	374	510.906,463 414.961,377	375	510.901,193 414.960,678	5.316	375	510.901,193 414.960,678	376	510.897,751 414.958,15	4.271
376	510.897,751 414.958,15	377	510.892,103 414.955,945	6.063	377	510.892,103 414.955,945	378	510.884,843 414.953,955	7.528	378	510.884,843 414.953,955	379	510.881,401 414.953,471	3.476
379	510.881,401 414.953,471	380	510.877,959 414.953,094	3.463	380	510.877,959 414.953,094	381	510.868,601 414.952,879	9.36	381	510.868,601 414.952,879	382	510.860,264 414.952,503	8.345
382	510.860,264 414.952,503	383	510.854,94 414.953,955	5.518	383	510.854,94 414.953,955	384	510.847,625 414.953,417	7.335	384	510.847,625 414.953,417	385	510.837,299 414.950,298	10.787
385	510.837,299 414.950,298	386	510.829,608 414.949,652	7.718	386	510.829,608 414.949,652	387	510.820,519 414.951,427	9.261	387	510.820,519 414.951,427	388	510.802,886 414.950,833	17.643
388	510.802,886 414.950,833	389	510.789,154 414.952,1	13.79	389	510.789,154 414.952,1	390	510.764,016 414.958,117	25.848	390	510.764,016 414.958,117	391	510.745,416 414.960,545	18.758
391	510.745,416 414.960,545	392	510.721,756 414.962,128	23.713	392	510.721,756 414.962,128	393	510.700,931 414.964,446	20.954	393	510.700,931 414.964,446	394	510.685,729 414.967,111	15.434
394	510.685,729 414.967,111	395	510.672,454 414.969,439	13.478	395	510.672,454 414.969,439	396	510.657,076 414.971,464	15.511	396	510.657,076 414.971,464	397	510.644,292 414.971,356	12.784
397	510.644,292 414.971,356	398	510.631,022 414.971,838	13.279	398	510.631,022 414.971,838	399	510.621,372 414.970,33	9.767	399	510.621,372 414.970,33	400	510.609,127 414.965,445	13.183
400	510.609,127 414.965,445	401	510.589,705 414.956,578	21.35	401	510.589,705 414.956,578	402	510.570,825 414.951,451	19.564	402	510.570,825 414.951,451	403	510.553,273 414.946,626	18.203
403	510.553,273 414.946,626	404	510.538,857 414.944,092	14.637	404	510.538,857 414.944,092	405	510.524,139 414.943,791	14.721	405	510.524,139 414.943,791	406	510.504,475 414.944,816	19.691
406	510.504,475 414.944,816	407	510.482,64 414.948,737	22.184	407	510.482,64 414.948,737	408	510.465,51 414.952,959	17.643	408	510.465,51 414.952,959	409	510.450,25 414.956,94	15.771
409	510.450,25 414.956,94	410	510.436,98 414.961,645	14.079	410	510.436,98 414.961,645	411	510.430,405 414.963,696	6.887	411	510.430,405 414.963,696	412	510.416,17 414.966,289	14.469

Punct început	X / Y	Punct sfârșit	X / Y	Lungime segment	Punct început	X / Y	Punct sfârșit	X / Y	Lungime segment	Punct început	X / Y	Punct sfârșit	X / Y	Lungime segment
412	510.416,17 414.966,289	413	510.403,503 414.969,365	13.035	413	510.403,503 414.969,365	414	510.394,817 414.975,156	10.439	414	510.394,817 414.975,156	415	510.384,322 414.981,308	12.165
415	510.384,322 414.981,308	416	510.373,344 414.986,978	12.356	416	510.373,344 414.986,978	417	510.365,804 414.991,261	8.672	417	510.365,804 414.991,261	418	510.358,804 414.997,703	9.513
418	510.358,804 414.997,703	419	510.353,282 415.003,911	8.309	419	510.353,282 415.003,911	420	510.346,335 415.010,982	9.913	420	510.346,335 415.010,982	421	510.320,12 415.027,817	31.155
421	510.320,12 415.027,817	422	510.311,935 415.033,597	10.02	422	510.311,935 415.033,597	423	510.307,465 415.036,914	5.566	423	510.307,465 415.036,914	424	510.286,469 415.046,109	22.921
424	510.286,469 415.046,109	425	510.286,185 415.048,08	1.991	425	510.286,185 415.048,08	426	510.283,772 415.053,328	5.776	426	510.283,772 415.053,328	427	510.279,791 415.064,125	11.508
427	510.279,791 415.064,125	428	510.277,137 415.072,207	8.507	428	510.277,137 415.072,207	429	510.272,432 415.080,773	9.773	429	510.272,432 415.080,773	430	510.264,712 415.092,112	13.718
430	510.264,712 415.092,112	431	510.259,042 415.097,3	7.685	431	510.259,042 415.097,3	432	510.254,759 415.098,868	4.561	432	510.254,759 415.098,868	433	510.250,416 415.099,954	4.477
433	510.250,416 415.099,954	434	510.239,559 415.103,512	11.425	434	510.239,559 415.103,512	435	510.232,502 415.106,468	7.651	435	510.232,502 415.106,468	436	510.213,683 415.115,757	20.987
436	510.213,683 415.115,757	437	510.203,006 415.122,151	12.445	437	510.203,006 415.122,151	438	510.196,492 415.126,795	8.0	438	510.196,492 415.126,795	439	510.184,368 415.139,703	17.709
439	510.184,368 415.139,703	440	510.180,387 415.144,348	6.118	440	510.180,387 415.144,348	441	510.177,19 415.147,846	4.739	441	510.177,19 415.147,846	442	510.174,295 415.151,526	4.682
442	510.174,295 415.151,526	443	510.142,036 415.177,606	41.483	443	510.142,036 415.177,606	444	510.135,457 415.183,536	8.857	444	510.135,457 415.183,536	445	510.126,326 415.193,66	13.633
445	510.126,326 415.193,66	446	510.115,971 415.206,28	16.325	446	510.115,971 415.206,28	447	510.106,98 415.224,148	20.003	447	510.106,98 415.224,148	448	510.102,577 415.232,533	9.471
448	510.102,577 415.232,533	449	510.096,002 415.239,228	9.384	449	510.096,002 415.239,228	450	510.093,038 415.244,121	5.721	450	510.093,038 415.244,121	451	510.081,65 415.250,49	13.048
451	510.081,65 415.250,49	452	510.057,716 415.253,964	24.185	452	510.057,716 415.253,964	453	510.039,572 415.255,895	18.246	453	510.039,572 415.255,895	454	510.002,609 415.257,342	36.991
454	510.002,609 415.257,342	455	509.978,193 415.255,412	24.492	455	509.978,193 415.255,412	456	509.964,875 415.253,192	13.502	456	509.964,875 415.253,192	457	509.959,036 415.252,758	5.855
457	509.959,036 415.252,758	458	509.952,666 415.250,683	6.699	458	509.952,666 415.250,683	459	509.931,531 415.250,538	21.135	459	509.931,531 415.250,538	460	509.905,377 415.251,648	26.178
460	509.905,377 415.251,648	461	509.887,764 415.253,627	17.724	461	509.887,764 415.253,627	462	509.876,087 415.253,337	11.681	462	509.876,087 415.253,337	463	509.860,669 415.252,806	15.427
463	509.860,669 415.252,806	464	509.840,595 415.253,578	20.089	464	509.840,595 415.253,578	465	509.817,626 415.253,289	22.971	465	509.817,626 415.253,289	466	509.790,604 415.252,517	27.033
466	509.790,604 415.252,517	467	509.769,951 415.248,849	20.976	467	509.769,951 415.248,849	468	509.750,842 415.239,778	21.153	468	509.750,842 415.239,778	469	509.730,382 415.228,776	23.23
469	509.730,382 415.228,776	470	509.702,781 415.213,141	31.722	470	509.702,781 415.213,141	471	509.697,57 415.206,675	8.304	471	509.697,57 415.206,675	472	509.692,455 415.195,963	11.871
472	509.692,455 415.195,963	473	509.690,838 415.184,816	11.264	473	509.690,838 415.184,816	474	509.688,715 415.177,674	7.451	474	509.688,715 415.177,674	475	509.686,109 415.169,954	8.148
475	509.686,109 415.169,954	476	509.683,503 415.164,356	6.175	476	509.683,503 415.164,356	477	509.680,608 415.162,426	3.479	477	509.680,608 415.162,426	478	509.675,011 415.158,855	6.639
478	509.675,011 415.158,855	479	509.664,781 415.154,609	11.076	479	509.664,781 415.154,609	480	509.653,052 415.150,946	12.288	480	509.653,052 415.150,946	481	509.642,931 415.146,759	10.953
481	509.642,931 415.146,759	482	509.629,699 415.143,089	13.732	482	509.629,699 415.143,089	483	509.614,041 415.141,214	15.77	483	509.614,041 415.141,214	484	509.603,909 415.141,022	10.134
484	509.603,909 415.141,022	485	509.595,563 415.141,723	8.375	485	509.595,563 415.141,723	486	509.583,075 415.143,797	12.659	486	509.583,075 415.143,797	487	509.571,253 415.145,655	11.967
487	509.571,253 415.145,655	488	509.565,76 415.145,166	5.515	488	509.565,76 415.145,166	489	509.560,401 415.143,035	5.767	489	509.560,401 415.143,035	490	509.554,879 415.136,87	8.276
490	509.554,879 415.136,87	491	509.547,155 415.125,545	13.708	491	509.547,155 415.125,545	492	509.541,727 415.120,369	7.5	492	509.541,727 415.120,369	493	509.536,84 415.117,713	5.562
493	509.536,84 415.117,713	494	509.530,957 415.116,074	6.107	494	509.530,957 415.116,074	495	509.524,0 415.115,057	7.031	495	509.524,0 415.115,057	496	509.515,922 415.113,759	8.182
496	509.515,922 415.113,759	497	509.505,729 415.111,347	10.474	497	509.505,729 415.111,347	498	509.490,356 415.107,381	15.876	498	509.490,356 415.107,381	499	509.467,852 415.101,574	23.241
499	509.467,852 415.101,574	500	509.465,109 415.104,837	4.263	500	509.465,109 415.104,837	501	509.459,882 415.100,24	6.961	501	509.459,882 415.100,24	1	509.458,951 415.099,934	0.98

** Lungimile segmentelor sunt determinate în planul de proiecție Stereo 70 și sunt rotunjite la 1 milimetru.

*** Distanța dintre puncte este formată din segmente cumulate ce sunt mai mici decât valoarea 1 milimetru.

**DATE DESPRE IMOBILUL NR. 3825**

Oficiul de Cadastru și Publicitate Imobiliară ARGES
Biroul de Cadastru și Publicitate Imobiliară Campulung

A. Partea I. Descrierea imobilului

TEREN Extravilan

Adresa: Jud. Arges

Nr. Crt	Nr cadastral Nr. topografic	Suprafața* (mp)	Observații / Referințe
A1		1.471	Sector cadastral:0 Teren neimprejmuit;

B. Partea II. Proprietari și acte

Inscrieri privitoare la dreptul de proprietate și alte drepturi reale		Referințe
/		
Act Administrativ nr. 4926, din 11/11/2024 emis de PRIMĂRIA COMUNEI MIOARELE;		
B1	Inscrierea posesiei, drept de PROPRIETATE, dobandit prin Lege, cota actuala 1/1, cota initiala 1/1 1) NEIDENTIFICAT NEIDENTIFICAT	A1
Act Normativ nr. 7, din 13/03/1996 emis de PARLAMENTUL ROMÂNIEI (art.13);		
B2	Se notează mențiunea de proprietar neidentificat	A1

C. Partea III. SARCINI .

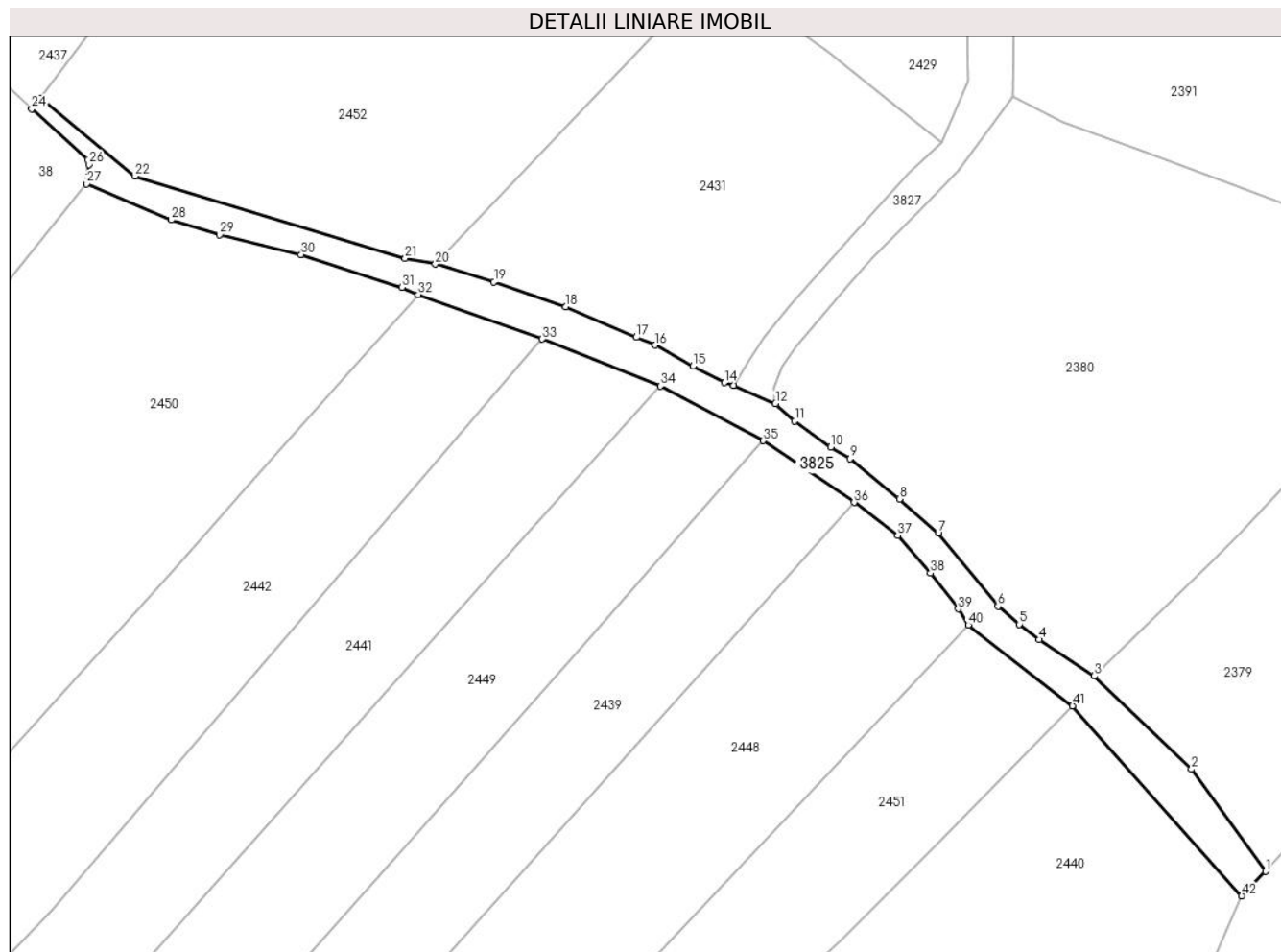
Inscrieri privind dezmembramintele dreptului de proprietate, drepturi reale de garanție și sarcini	Referințe
NU SUNT	

Anexa Nr. 1 La Partea I

Teren

Nr cadastral	Suprafața (mp)*	Observații / Referințe
	1.471	

* Suprafața este determinată în planul de proiecție Stereo 70.



Date referitoare la teren

Crt	Categorie folosință	Intravilan	Suprafața (mp)	Tarla	Parcelă	Nr. topo	Observații / Referințe
1	faneata	NU	1.471	-	-	-	

Lungime Segmente

1) Valorile lungimilor segmentelor sunt obținute din proiecție în plan.

Punct început	X / Y	Punct sfârșit	X / Y	Lungime segment
1	506.776,031 416.532,446	2	506.763,194 416.550,098	21.826
2	506.763,194 416.550,098	3	506.746,401 416.566,195	23.262
3	506.746,401 416.566,195	4	506.736,847 416.572,482	11.437
4	506.736,847 416.572,482	5	506.733,403 416.575,128	4.343
5	506.733,403 416.575,128	6	506.729,731 416.578,237	4.811
6	506.729,731 416.578,237	7	506.719,382 416.590,831	16.301
7	506.719,382 416.590,831	8	506.712,686 416.596,747	8.935
8	506.712,686 416.596,747	9	506.704,13 416.603,711	11.032
9	506.704,13 416.603,711	10	506.700,825 416.605,732	3.874
10	506.700,825 416.605,732	11	506.694,599 416.610,194	7.66
11	506.694,599 416.610,194	12	506.691,267 416.613,22	4.501
12	506.691,267 416.613,22	13	506.684,029 416.616,386	7.9
13	506.684,029 416.616,386	14	506.682,431 416.616,862	1.667
14	506.682,431 416.616,862	15	506.676,987 416.619,729	6.153
15	506.676,987 416.619,729	16	506.670,462 416.623,318	7.447
16	506.670,462 416.623,318	17	506.667,203 416.624,698	3.539
17	506.667,203 416.624,698	18	506.655,008 416.629,968	13.285
18	506.655,008 416.629,968	19	506.642,582 416.634,281	13.153

Punct început	X / Y	Punct sfârșit	X / Y	Lungime segment	Punct început	X / Y	Punct sfârșit	X / Y	Lungime segment	Punct început	X / Y	Punct sfârșit	X / Y	Lungime segment
19	506.642,582 416.634,281	20	506.632,435 416.637,34	10.598	20	506.632,435 416.637,34	21	506.627,227 416.638,347	5.304	21	506.627,227 416.638,347	22	506.580,458 416.652,517	48.868
22	506.580,458 416.652,517	23	506.564,105 416.665,964	21.172	23	506.564,105 416.665,964	24	506.562,639 416.664,154	2.329	24	506.562,639 416.664,154	25	506.572,338 416.655,373	13.083
25	506.572,338 416.655,373	26	506.572,544 416.654,53	0.868	26	506.572,544 416.654,53	27	506.572,128 416.651,193	3.363	27	506.572,128 416.651,193	28	506.586,764 416.644,944	15.914
28	506.586,764 416.644,944	29	506.595,143 416.642,381	8.762	29	506.595,143 416.642,381	30	506.609,26 416.638,951	14.528	30	506.609,26 416.638,951	31	506.626,633 416.633,29	18.272
31	506.626,633 416.633,29	32	506.629,5 416.632,088	3.109	32	506.629,5 416.632,088	33	506.650,93 416.624,382	22.773	33	506.650,93 416.624,382	34	506.671,359 416.616,29	21.973
34	506.671,359 416.616,29	35	506.689,13 416.606,822	20.136	35	506.689,13 416.606,822	36	506.704,852 416.596,166	18.993	36	506.704,852 416.596,166	37	506.712,389 416.590,438	9.467
37	506.712,389 416.590,438	38	506.718,072 416.583,94	8.633	38	506.718,072 416.583,94	39	506.722,852 416.577,791	7.788	39	506.722,852 416.577,791	40	506.724,596 416.574,992	3.298
40	506.724,596 416.574,992	41	506.742,64 416.561,037	22.811	41	506.742,64 416.561,037	42	506.771,892 416.528,215	43.965	42	506.771,892 416.528,215	1	506.776,031 416.532,446	5.919

** Lungimile segmentelor sunt determinate în planul de proiecție Stereo 70 și sunt rotunjite la 1 milimetru.

*** Distanța dintre puncte este formată din segmente cumulate ce sunt mai mici decât valoarea 1 milimetru.

**DATE DESPRE IMOBILUL NR. 3826**

Oficiul de Cadastru și Publicitate Imobiliară ARGES
Biroul de Cadastru și Publicitate Imobiliară Campulung

A. Partea I. Descrierea imobilului

TEREN Necunoscut

Adresa: Loc. Suslanesti, Jud. Arges, DN73D KM41+260 - 45+093

Nr. Crt	Nr cadastral Nr. topografic	Suprafața* (mp)	Observații / Referințe
A1	81792	Din acte: 50.675 Masurata: 51.586	Sector cadastral:0 Teren imprejmuit; Teren drum public, reprezentand drum de interes national, DN73D tronson KM41+260 - 45+093

B. Partea II. Proprietari și acte

Inscrieri privitoare la dreptul de proprietate și alte drepturi reale		Referințe
10637 / 20/03/2023		
Act Normativ nr. 86, din 17/12/2014 emis de GUVERNUL ROMANIEI (act administrativ nr 1050 din 20.05.2022, emis de COMPANIA NATIONALA DE ADMINISTRARE A INFRASTRUCTURII RUTIERE S.A.;act normativ nr 212 din 28.12.2020, emis de GUVERNUL ROMANIEI;act normativ nr 55 din 14.09.2016, emis de GUVERNUL ROMANIEI;act administrativ nr 5 din 02.03.2022, emis de MINISTERUL TRANSPORTURILOR SI INFRASTRUCTURII;act normativ nr 68 din 06.11.2019, emis de GUVERNUL ROMANIEI;inscris sub semnatura privata nr 106_DOC din 20.03.2023, emis de PFA SAVIN GEORGETA CORNELIA;act administrativ nr 16/199700 din 03.03.2023, emis de COMPANIA NATIONALA DE ADMINISTRARE A INFRASTRUCTURII RUTIERE S.A.;act normativ nr 43 din 28.08.1997, emis de GUVERNUL ROMANIEI;act normativ nr 1705 din 21.12.2006, emis de GUVERNUL ROMANIEI;act administrativ nr 36814 din 21.09.2018, emis de MINISTERUL TRANSPORTURILOR SI INFRASTRUCTURII);		
B1	Intabulare, drept de PROPRIETATE- domeniu public, dobandit prin Lege, cota actuala 1/1, cota initiala 1/1 1) STATUL ROMAN , CIF:9999999999999, Lipsă CUI.	A1
B2	Intabulare, drept de ADMINISTRARE, dobandit prin Lege, cota actuala 1/1, cota initiala 1/1 1) MINISTERUL TRANSPORTIRILOR SI INFRASTRUCTURII , CIF:9999999999999, Lipsă CUI.	A1
B3	Intabulare, drept de CONCESIUNE- pe o perioada de 49 ani, incepand cu data de 21.09.2018 1) COMPANIA NATIONALA DE ADMINISTRARE A INFRASTRUCTURII RUTIERE S.A , CIF:16054368	A1

C. Partea III. SARCINI .

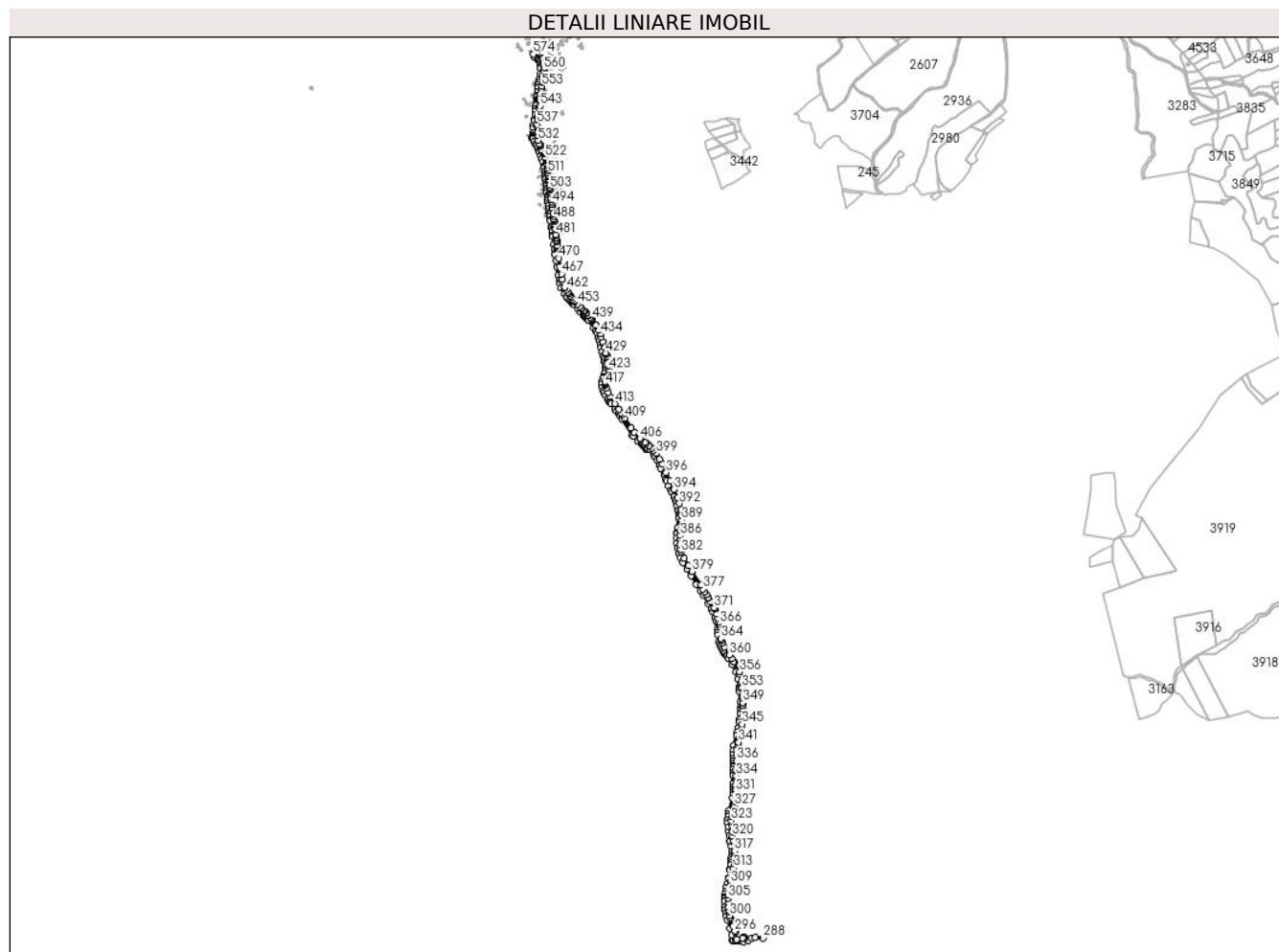
Inscrieri privind dezmembramintele dreptului de proprietate, drepturi reale de garanție și sarcini	Referințe
NU SUNT	

Anexa Nr. 1 La Partea I

Teren

Nr cadastral	Suprafața (mp)*	Observații / Referințe
81792	Din acte: 50.675 Masurata: 51.586	Teren drum public, reprezentand drum de interes national, DN73D tronson KM41+260 - 45+093

* Suprafața este determinată în planul de proiecție Stereo 70.



Date referitoare la teren

Crt	Categorie folosință	Intravilan	Suprafața (mp)	Tarla	Parcelă	Nr. topo	Observații / Referințe
1	căile de comunicații rutiere (DR) - drumuri de interes național	NU	288	-	-	-	TROTUAR, SANTURI, SPAȚII VERZI
2	căile de comunicații rutiere (DR) - drumuri de interes național	NU	503	-	-	-	CAROSABIL
3	căile de comunicații rutiere (DR) - drumuri de interes național	NU	1.265	-	-	-	TROTUAR, SANTURI, SPAȚII VERZI

Crt	Categorie folosință	Intravilan	Suprafața (mp)	Tarla	Parcelă	Nr. topo	Observații / Referințe
4	căile de comunicații rutiere (DR) - drumuri de interes național	DA	11.484	-	-	-	TROTUAR, SANTURI, SPAȚII VERZI
5	căile de comunicații rutiere (DR) - drumuri de interes național	DA	22.367	-	-	-	CAROSABIL
6	căile de comunicații rutiere (DR) - drumuri de interes național	DA	15.679	-	-	-	TROTUAR, SANTURI, SPAȚII VERZI

Lungime Segmente

1) Valorile lungimilor segmentelor sunt obținute din proiecție în plan.

Punct început	X / Y	Punct sfârșit	X / Y	Lungime segment	Punct început	X / Y	Punct sfârșit	X / Y	Lungime segment	Punct început	X / Y	Punct sfârșit	X / Y	Lungime segment
1	509.411,929 415.506,828	2	509.424,719 415.494,809	17.55 1	2	509.424,719 415.494,809	3	509.431,108 415.491,559	7.168	3	509.431,108 415.491,559	4	509.435,632 415.484,741	8.182
4	509.435,632 415.484,741	5	509.437,186 415.479,655	5.318	5	509.437,186 415.479,655	6	509.437,884 415.471,93	7.756	6	509.437,884 415.471,93	7	509.437,261 415.463,829	8.125
7	509.437,261 415.463,829	8	509.436,948 415.459,764	4.077	8	509.436,948 415.459,764	9	509.434,533 415.436,084	23.80 3	9	509.434,533 415.436,084	10	509.431,438 415.410,436	25.83 4
10	509.431,438 415.410,436	11	509.430,762 415.404,73	5.746	11	509.430,762 415.404,73	12	509.430,283 415.404,018	0.858	12	509.430,283 415.404,018	13	509.429,105 415.394,19	9.898
13	509.429,105 415.394,19	14	509.427,975 415.383,226	11.02 2	14	509.427,975 415.383,226	15	509.427,792 415.381,638	1.599	15	509.427,792 415.381,638	16	509.425,713 415.363,556	18.20 1
16	509.425,713 415.363,556	17	509.426,682 415.363,386	0.984	17	509.426,682 415.363,386	18	509.424,641 415.349,918	13.62 2	18	509.424,641 415.349,918	19	509.424,178 415.346,25	3.697
19	509.424,178 415.346,25	20	509.422,164 415.331,988	14.40 4	20	509.422,164 415.331,988	21	509.421,485 415.327,673	4.368	21	509.421,485 415.327,673	22	509.420,71 415.322,569	5.163
22	509.420,71 415.322,569	23	509.420,666 415.322,167	0.404	23	509.420,666 415.322,167	24	509.420,381 415.319,58	2.603	24	509.420,381 415.319,58	25	509.419,816 415.314,449	5.162
25	509.419,816 415.314,449	26	509.419,255 415.309,359	5.121	26	509.419,255 415.309,359	27	509.418,077 415.297,125	12.29 1	27	509.418,077 415.297,125	28	509.417,14 415.285,555	11.60 8
28	509.417,14 415.285,555	29	509.415,78 415.273,17	12.45 9	29	509.415,78 415.273,17	30	509.414,154 415.253,36	19.87 7	30	509.414,154 415.253,36	31	509.412,955 415.249,174	4.354
31	509.412,955 415.249,174	32	509.409,498 415.229,278	20.19 4	32	509.409,498 415.229,278	33	509.409,698 415.218,368	10.91 2	33	509.409,698 415.218,368	34	509.408,403 415.198,315	20.09 5
34	509.408,403 415.198,315	35	509.407,196 415.190,162	8.242	35	509.407,196 415.190,162	36	509.405,037 415.181,906	8.534	36	509.405,037 415.181,906	37	509.404,683 415.180,554	1.398
37	509.404,683 415.180,554	38	509.403,828 415.176,17	4.467	38	509.403,828 415.176,17	39	509.406,164 415.175,35	2.476	39	509.406,164 415.175,35	40	509.411,459 415.163,53	12.95 2
40	509.411,459 415.163,53	41	509.418,841 415.152,837	12.99 4	41	509.418,841 415.152,837	42	509.420,871 415.147,445	5.761	42	509.420,871 415.147,445	43	509.424,549 415.136,668	11.38 7
43	509.424,549 415.136,668	44	509.429,707 415.125,891	11.94 8	44	509.429,707 415.125,891	45	509.432,05 415.121,64	4.854	45	509.432,05 415.121,64	46	509.437,814 415.107,939	14.86 4
46	509.437,814 415.107,939	47	509.443,084 415.093,717	15.16 7	47	509.443,084 415.093,717	48	509.446,839 415.083,585	10.80 5	48	509.446,839 415.083,585	49	509.450,843 415.063,566	20.41 5
49	509.450,843 415.063,566	50	509.451,645 415.059,555	4.09	50	509.451,645 415.059,555	51	509.454,239 415.041,692	18.05	51	509.454,239 415.041,692	52	509.456,055 415.029,033	12.78 9
52	509.456,055 415.029,033	53	509.457,335 415.018,757	10.35 5	53	509.457,335 415.018,757	54	509.458,203 415.011,952	6.86	54	509.458,203 415.011,952	55	509.459,869 415.000,779	11.29 7
55	509.459,869 415.000,779	56	509.460,667 414.989,613	11.19 4	56	509.460,667 414.989,613	57	509.461,049 414.986,245	3.39	57	509.461,049 414.986,245	58	509.462,393 414.974,392	11.92 9
58	509.462,393 414.974,392	59	509.462,164 414.968,684	5.713	59	509.462,164 414.968,684	60	509.462,968 414.957,364	11.34 9	60	509.462,968 414.957,364	61	509.464,877 414.942,581	14.90 6

Punct început	X / Y	Punct sfârșit	X / Y	Lungime segment	Punct început	X / Y	Punct sfârșit	X / Y	Lungime segment	Punct început	X / Y	Punct sfârșit	X / Y	Lungime segment
61	509.464,877 414.942,581	62	509.465,024 414.941,446	1.144	62	509.465,024 414.941,446	63	509.466,178 414.933,697	7.834	63	509.466,178 414.933,697	64	509.466,881 414.927,562	6.175
64	509.466,881 414.927,562	65	509.468,097 414.917,552	10.084	65	509.468,097 414.917,552	66	509.469,501 414.907,416	10.233	66	509.469,501 414.907,416	67	509.469,759 414.904,786	2.643
67	509.469,759 414.904,786	68	509.471,189 414.892,595	12.275	68	509.471,189 414.892,595	69	509.472,688 414.881,176	11.517	69	509.472,688 414.881,176	70	509.473,391 414.873,82	7.39
70	509.473,391 414.873,82	71	509.473,911 414.870,699	3.164	71	509.473,911 414.870,699	72	509.475,501 414.860,285	10.535	72	509.475,501 414.860,285	73	509.476,689 414.849,573	10.778
73	509.476,689 414.849,573	74	509.477,694 414.843,42	6.235	74	509.477,694 414.843,42	75	509.481,605 414.822,122	21.654	75	509.481,605 414.822,122	76	509.482,105 414.817,815	4.336
76	509.482,105 414.817,815	77	509.483,292 414.807,593	10.291	77	509.483,292 414.807,593	78	509.483,85 414.802,783	4.842	78	509.483,85 414.802,783	79	509.484,61 414.785,221	17.578
79	509.484,61 414.785,221	80	509.483,849 414.782,927	2.417	80	509.483,849 414.782,927	81	509.486,94 414.780,138	4.163	81	509.486,94 414.780,138	82	509.490,65 414.749,301	31.059
82	509.490,65 414.749,301	83	509.493,19 414.728,228	21.226	83	509.493,19 414.728,228	84	509.495,585 414.710,676	17.715	84	509.495,585 414.710,676	85	509.495,838 414.710,333	0.426
85	509.495,838 414.710,333	86	509.496,458 414.706,733	3.653	86	509.496,458 414.706,733	87	509.499,998 414.684,162	22.847	87	509.499,998 414.684,162	88	509.503,307 414.657,842	26.527
88	509.503,307 414.657,842	89	509.508,259 414.625,434	32.784	89	509.508,259 414.625,434	90	509.512,293 414.605,885	19.961	90	509.512,293 414.605,885	91	509.512,237 414.603,446	2.44
91	509.512,237 414.603,446	92	509.515,411 414.592,01	11.868	92	509.515,411 414.592,01	93	509.521,426 414.573,967	19.019	93	509.521,426 414.573,967	94	509.534,501 414.549,575	27.675
94	509.534,501 414.549,575	95	509.543,081 414.537,893	14.494	95	509.543,081 414.537,893	96	509.543,587 414.538,104	0.548	96	509.543,587 414.538,104	97	509.554,848 414.523,765	18.232
97	509.554,848 414.523,765	98	509.559,192 414.519,09	6.382	98	509.559,192 414.519,09	99	509.563,682 414.513,633	7.067	99	509.563,682 414.513,633	100	509.566,036 414.510,632	3.814
100	509.566,036 414.510,632	101	509.572,007 414.504,551	8.522	101	509.572,007 414.504,551	102	509.587,622 414.487,617	23.035	102	509.587,622 414.487,617	103	509.599,265 414.475,669	16.683
103	509.599,265 414.475,669	104	509.610,476 414.463,721	16.384	104	509.610,476 414.463,721	105	509.613,203 414.460,658	4.101	105	509.613,203 414.460,658	106	509.614,453 414.458,652	2.364
106	509.614,453 414.458,652	107	509.620,949 414.452,591	8.884	107	509.620,949 414.452,591	108	509.625,35 414.448,359	6.106	108	509.625,35 414.448,359	109	509.629,626 414.443,961	6.134
109	509.629,626 414.443,961	110	509.652,199 414.412,388	38.812	110	509.652,199 414.412,388	111	509.659,66 414.401,434	13.254	111	509.659,66 414.401,434	112	509.665,692 414.390,798	12.227
112	509.665,692 414.390,798	113	509.671,566 414.371,43	20.239	113	509.671,566 414.371,43	114	509.674,106 414.362,064	9.704	114	509.674,106 414.362,064	115	509.678,234 414.344,601	17.944
115	509.678,234 414.344,601	116	509.682,044 414.333,33	11.898	116	509.682,044 414.333,33	117	509.687,124 414.316,503	17.577	117	509.687,124 414.316,503	118	509.692,204 414.301,898	15.463
118	509.692,204 414.301,898	119	509.691,886 414.298,564	3.349	119	509.691,886 414.298,564	120	509.693,633 414.287,769	10.935	120	509.693,633 414.287,769	121	509.696,649 414.277,291	10.903
121	509.696,649 414.277,291	122	509.699,03 414.266,496	11.054	122	509.699,03 414.266,496	123	509.700,459 414.257,289	9.317	123	509.700,459 414.257,289	124	509.701,253 414.246,652	10.667
124	509.701,253 414.246,652	125	509.698,871 414.238,08	8.897	125	509.698,871 414.238,08	126	509.695,379 414.227,126	11.497	126	509.695,379 414.227,126	127	509.693,156 414.216,49	10.866
127	509.693,156 414.216,49	128	509.688,235 414.207,441	10.301	128	509.688,235 414.207,441	129	509.685,695 414.196,487	11.245	129	509.685,695 414.196,487	130	509.684,425 414.183,787	12.763
130	509.684,425 414.183,787	131	509.686,012 414.172,834	11.067	131	509.686,012 414.172,834	132	509.690,457 414.159,022	14.51	132	509.690,457 414.159,022	133	509.693,95 414.151,085	8.672
133	509.693,95 414.151,085	134	509.700,3 414.139,496	13.215	134	509.700,3 414.139,496	135	509.706,809 414.126,161	14.839	135	509.706,809 414.126,161	136	509.713,476 414.116,16	12.02
136	509.713,476 414.116,16	137	509.716,606 414.111,434	5.669	137	509.716,606 414.111,434	138	509.719,343 414.112,056	2.807	138	509.719,343 414.112,056	139	509.722,476 414.106,555	6.331
139	509.722,476 414.106,555	140	509.737,637 414.085,361	26.058	140	509.737,637 414.085,361	141	509.744,288 414.075,925	11.544	141	509.744,288 414.075,925	142	509.751,171 414.066,223	11.896
142	509.751,171 414.066,223	143	509.756,361 414.059,181	8.748	143	509.756,361 414.059,181	144	509.765,405 414.046,291	15.746	144	509.765,405 414.046,291	145	509.807,917 413.979,557	79.125
145	509.807,917 413.979,557	146	509.812,83 413.974,396	7.126	146	509.812,83 413.974,396	147	509.830,62 413.956,264	25.402	147	509.830,62 413.956,264	148	509.844,15 413.945,664	17.188
148	509.844,15 413.945,664	149	509.850,808 413.939,171	9.3	149	509.850,808 413.939,171	150	509.853,335 413.936,627	3.586	150	509.853,335 413.936,627	151	509.859,931 413.929,981	9.364
151	509.859,931 413.929,981	152	509.864,778 413.923,059	8.45	152	509.864,778 413.923,059	153	509.865,648 413.922,217	1.211	153	509.865,648 413.922,217	154	509.869,188 413.921,039	3.731
154	509.869,188 413.921,039	155	509.872,22 413.925,831	5.671	155	509.872,22 413.925,831	156	509.877,464 413.921,29	6.937	156	509.877,464 413.921,29	157	509.892,015 413.903,433	23.035
157	509.892,015 413.903,433	158	509.899,61 413.892,455	13.349	158	509.899,61 413.892,455	159	509.899,732 413.891,398	1.064	159	509.899,732 413.891,398	160	509.907,627 413.878,894	14.788

Punct început	X / Y	Punct sfârșit	X / Y	Lungime segment	Punct început	X / Y	Punct sfârșit	X / Y	Lungime segment	Punct început	X / Y	Punct sfârșit	X / Y	Lungime segment
160	509.907,627 413.878,894	161	509.918,487 413.857,36	24.117	161	509.918,487 413.857,36	162	509.923,309 413.845,359	12.934	162	509.923,309 413.845,359	163	509.935,571 413.818,591	29.443
163	509.935,571 413.818,591	164	509.942,641 413.801,718	18.294	164	509.942,641 413.801,718	165	509.945,501 413.795,025	7.278	165	509.945,501 413.795,025	166	509.954,505 413.775,659	21.357
166	509.954,505 413.775,659	167	509.962,528 413.758,907	18.574	167	509.962,528 413.758,907	168	509.967,136 413.751,819	8.454	168	509.967,136 413.751,819	169	509.976,161 413.730,822	22.854
169	509.976,161 413.730,822	170	509.980,9 413.717,889	13.774	170	509.980,9 413.717,889	171	509.984,708 413.708,57	10.067	171	509.984,708 413.708,57	172	509.988,848 413.694,607	14.564
172	509.988,848 413.694,607	173	509.993,96 413.674,714	20.539	173	509.993,96 413.674,714	174	509.995,397 413.661,822	12.972	174	509.995,397 413.661,822	175	509.995,408 413.656,519	5.303
175	509.995,408 413.656,519	176	509.995,783 413.652,265	4.27	176	509.995,783 413.652,265	177	509.995,018 413.642,596	9.699	177	509.995,018 413.642,596	178	509.991,297 413.605,717	37.066
178	509.991,297 413.605,717	179	509.988,771 413.585,78	20.096	179	509.988,771 413.585,78	180	509.988,281 413.581,91	3.901	180	509.988,281 413.581,91	181	509.988,125 413.565,904	16.007
181	509.988,125 413.565,904	182	509.987,449 413.543,925	21.989	182	509.987,449 413.543,925	183	509.989,512 413.524,96	19.077	183	509.989,512 413.524,96	184	509.994,705 413.503,297	22.277
184	509.994,705 413.503,297	185	510.002,679 413.485,376	19.615	185	510.002,679 413.485,376	186	510.012,0 413.466,167	21.351	186	510.012,0 413.466,167	187	510.028,159 413.439,665	31.04
187	510.028,159 413.439,665	188	510.045,803 413.413,106	31.886	188	510.045,803 413.413,106	189	510.066,747 413.379,036	39.993	189	510.066,747 413.379,036	190	510.083,246 413.352,919	30.892
190	510.083,246 413.352,919	191	510.094,662 413.334,649	21.543	191	510.094,662 413.334,649	192	510.115,426 413.299,488	40.834	192	510.115,426 413.299,488	193	510.127,269 413.278,184	24.375
193	510.127,269 413.278,184	194	510.133,659 413.265,689	14.034	194	510.133,659 413.265,689	195	510.141,199 413.244,317	22.663	195	510.141,199 413.244,317	196	510.145,199 413.229,011	15.82
196	510.145,199 413.229,011	197	510.149,754 413.196,569	32.76	197	510.149,754 413.196,569	198	510.151,593 413.183,874	12.828	198	510.151,593 413.183,874	199	510.153,366 413.173,227	10.794
199	510.153,366 413.173,227	200	510.157,425 413.146,496	27.037	200	510.157,425 413.146,496	201	510.160,848 413.134,458	12.515	201	510.160,848 413.134,458	202	510.164,54 413.125,227	9.942
202	510.164,54 413.125,227	203	510.169,431 413.114,945	11.386	203	510.169,431 413.114,945	204	510.176,21 413.104,387	12.547	204	510.176,21 413.104,387	205	510.180,269 413.097,086	8.353
205	510.180,269 413.097,086	206	510.188,244 413.089,831	10.781	206	510.188,244 413.089,831	207	510.189,246 413.089,975	1.012	207	510.189,246 413.089,975	208	510.195,312 413.078,79	12.724
208	510.195,312 413.078,79	209	510.212,732 413.053,239	30.924	209	510.212,732 413.053,239	210	510.226,733 413.024,187	32.25	210	510.226,733 413.024,187	211	510.234,635 412.997,055	28.259
211	510.234,635 412.997,055	212	510.240,099 412.966,935	30.612	212	510.240,099 412.966,935	213	510.239,484 412.960,244	6.719	213	510.239,484 412.960,244	214	510.238,884 412.954,551	5.725
214	510.238,884 412.954,551	215	510.241,013 412.944,711	10.068	215	510.241,013 412.944,711	216	510.242,44 412.903,725	41.011	216	510.242,44 412.903,725	217	510.244,448 412.879,431	24.377
217	510.244,448 412.879,431	218	510.243,825 412.870,52	8.933	218	510.243,825 412.870,52	219	510.242,733 412.854,899	15.659	219	510.242,733 412.854,899	220	510.240,619 412.831,881	23.115
220	510.240,619 412.831,881	221	510.239,733 412.822,234	9.688	221	510.239,733 412.822,234	222	510.235,575 412.798,702	23.897	222	510.235,575 412.798,702	223	510.232,352 412.781,604	17.399
223	510.232,352 412.781,604	224	510.229,588 412.769,771	12.152	224	510.229,588 412.769,771	225	510.216,892 412.726,893	44.718	225	510.216,892 412.726,893	226	510.216,613 412.708,469	18.426
226	510.216,613 412.708,469	227	510.214,826 412.691,361	17.201	227	510.214,826 412.691,361	228	510.214,559 412.677,316	14.048	228	510.214,559 412.677,316	229	510.214,42 412.667,554	9.763
229	510.214,42 412.667,554	230	510.214,227 412.654,081	13.474	230	510.214,227 412.654,081	231	510.213,461 412.646,488	7.632	231	510.213,461 412.646,488	232	510.214,148 412.639,538	6.984
232	510.214,148 412.639,538	233	510.214,262 412.631,4	8.139	233	510.214,262 412.631,4	234	510.214,478 412.616,047	15.355	234	510.214,478 412.616,047	235	510.214,688 412.607,185	8.864
235	510.214,688 412.607,185	236	510.213,742 412.575,839	31.36	236	510.213,742 412.575,839	237	510.213,429 412.560,725	15.117	237	510.213,429 412.560,725	238	510.213,6 412.547,774	12.952
238	510.213,6 412.547,774	239	510.213,295 412.538,12	9.659	239	510.213,295 412.538,12	240	510.214,003 412.528,345	9.801	240	510.214,003 412.528,345	241	510.211,558 412.516,226	12.363
241	510.211,558 412.516,226	242	510.197,475 412.464,325	53.778	242	510.197,475 412.464,325	243	510.194,958 412.452,302	12.284	243	510.194,958 412.452,302	244	510.194,081 412.440,09	12.243
244	510.194,081 412.440,09	245	510.192,965 412.427,488	12.651	245	510.192,965 412.427,488	246	510.192,872 412.415,813	11.675	246	510.192,872 412.415,813	247	510.193,773 412.399,184	16.653
247	510.193,773 412.399,184	248	510.196,441 412.380,075	19.294	248	510.196,441 412.380,075	249	510.198,815 412.365,548	14.72	249	510.198,815 412.365,548	250	510.202,354 412.343,894	21.941
250	510.202,354 412.343,894	251	510.202,767 412.341,366	2.562	251	510.202,767 412.341,366	252	510.206,119 412.321,992	19.662	252	510.206,119 412.321,992	253	510.208,944 412.302,785	19.414
253	510.208,944 412.302,785	254	510.208,961 412.287,55	15.235	254	510.208,961 412.287,55	255	510.208,021 412.274,282	13.301	255	510.208,021 412.274,282	256	510.207,522 412.265,295	9.001
256	510.207,522 412.265,295	257	510.206,554 412.255,905	9.44	257	510.206,554 412.255,905	258	510.205,081 412.246,16	9.856	258	510.205,081 412.246,16	259	510.202,446 412.228,73	17.628

Punct început	X / Y	Punct sfârșit	X / Y	Lungime segment	Punct început	X / Y	Punct sfârșit	X / Y	Lungime segment	Punct început	X / Y	Punct sfârșit	X / Y	Lungime segment
259	510.202,446 412.228,73	260	510.201,495 412.225,317	3.543	260	510.201,495 412.225,317	261	510.196,79 412.194,53	31.14 4	261	510.196,79 412.194,53	262	510.196,246 412.192,245	2.349
262	510.196,246 412.192,245	263	510.191,263 412.170,953	21.86 7	263	510.191,263 412.170,953	264	510.187,963 412.154,719	16.56 6	264	510.187,963 412.154,719	265	510.184,804 412.141,666	13.43
265	510.184,804 412.141,666	266	510.182,474 412.128,402	13.46 7	266	510.182,474 412.128,402	267	510.180,561 412.115,747	12.79 9	267	510.180,561 412.115,747	268	510.180,431 412.113,755	1.996
268	510.180,431 412.113,755	269	510.180,679 412.112,899	0.891	269	510.180,679 412.112,899	270	510.180,197 412.111,514	1.466	270	510.180,197 412.111,514	271	510.180,496 412.098,884	12.63 4
271	510.180,496 412.098,884	272	510.180,681 412.077,727	21.15 8	272	510.180,681 412.077,727	273	510.182,794 412.064,76	13.13 8	273	510.182,794 412.064,76	274	510.184,407 412.053,5	11.37 5
274	510.184,407 412.053,5	275	510.188,112 412.039,007	14.95 9	275	510.188,112 412.039,007	276	510.191,816 412.024,965	14.52 2	276	510.191,816 412.024,965	277	510.201,879 411.990,036	36.35
277	510.201,879 411.990,036	278	510.209,754 411.962,933	28.22 4	278	510.209,754 411.962,933	279	510.211,953 411.942,789	20.26 4	279	510.211,953 411.942,789	280	510.215,909 411.942,85	3.956
280	510.215,909 411.942,85	281	510.226,361 411.943,019	10.45 3	281	510.226,361 411.943,019	282	510.227,297 411.942,809	0.959	282	510.227,297 411.942,809	283	510.239,129 411.940,162	12.12 4
283	510.239,129 411.940,162	284	510.247,717 411.938,242	8.8	284	510.247,717 411.938,242	285	510.256,304 411.936,321	8.799	285	510.256,304 411.936,321	286	510.273,979 411.941,666	18.46 5
286	510.273,979 411.941,666	287	510.290,296 411.950,31	18.46 5	287	510.290,296 411.950,31	288	510.335,868 411.951,887	45.59 9	288	510.335,868 411.951,887	289	510.305,062 411.953,219	30.83 5
289	510.305,062 411.953,219	290	510.260,863 411.950,173	44.30 4	290	510.260,863 411.950,173	291	510.257,918 411.956,62	7.088	291	510.257,918 411.956,62	292	510.255,978 411.953,414	3.747
292	510.255,978 411.953,414	293	510.252,026 411.950,771	4.754	293	510.252,026 411.950,771	294	510.229,025 411.947,671	23.20 9	294	510.229,025 411.947,671	295	510.224,849 411.974,876	27.52 4
295	510.224,849 411.974,876	296	510.221,687 411.979,827	5.875	296	510.221,687 411.979,827	297	510.215,092 411.998,96	20.23 8	297	510.215,092 411.998,96	298	510.204,435 412.028,186	31.10 8
298	510.204,435 412.028,186	299	510.202,443 412.034,112	6.252	299	510.202,443 412.034,112	300	510.199,104 412.041,593	8.192	300	510.199,104 412.041,593	301	510.196,687 412.058,161	16.74 3
301	510.196,687 412.058,161	302	510.196,166 412.062,229	4.101	302	510.196,166 412.062,229	303	510.194,127 412.076,936	14.84 8	303	510.194,127 412.076,936	304	510.194,622 412.095,275	18.34 6
304	510.194,622 412.095,275	305	510.194,031 412.112,162	16.89 7	305	510.194,031 412.112,162	306	510.195,715 412.126,629	14.56 5	306	510.195,715 412.126,629	307	510.200,051 412.148,463	22.26
307	510.200,051 412.148,463	308	510.200,702 412.152,491	4.08	308	510.200,702 412.152,491	309	510.204,119 412.170,515	18.34 5	309	510.204,119 412.170,515	310	510.206,459 412.181,96	11.68 2
310	510.206,459 412.181,96	311	510.211,491 412.203,406	22.02 8	311	510.211,491 412.203,406	312	510.215,312 412.220,995	17.99 9	312	510.215,312 412.220,995	313	510.217,387 412.233,643	12.81 7
313	510.217,387 412.233,643	314	510.219,919 412.251,14	17.67 9	314	510.219,919 412.251,14	315	510.221,902 412.286,985	35.9	315	510.221,902 412.286,985	316	510.221,438 412.294,709	7.738
316	510.221,438 412.294,709	317	510.220,354 412.301,836	7.209	317	510.220,354 412.301,836	318	510.221,571 412.331,728	29.91 7	318	510.221,571 412.331,728	319	510.217,669 412.342,468	11.42 7
319	510.217,669 412.342,468	320	510.212,923 412.362,804	20.88 2	320	510.212,923 412.362,804	321	510.211,17 412.379,942	17.22 7	321	510.211,17 412.379,942	322	510.208,529 412.406,655	26.84 3
322	510.208,529 412.406,655	323	510.207,596 412.424,94	18.30 9	323	510.207,596 412.424,94	324	510.208,819 412.440,964	16.07 1	324	510.208,819 412.440,964	325	510.211,44 412.455,137	14.41 3
325	510.211,44 412.455,137	326	510.215,403 412.470,218	15.59 3	326	510.215,403 412.470,218	327	510.219,721 412.485,716	16.08 8	327	510.219,721 412.485,716	328	510.223,576 412.500,781	15.55
328	510.223,576 412.500,781	329	510.227,003 412.517,567	17.13 2	329	510.227,003 412.517,567	330	510.227,798 412.531,132	13.58 8	330	510.227,798 412.531,132	331	510.226,556 412.543,999	12.92 7
331	510.226,556 412.543,999	332	510.226,637 412.550,299	6.301	332	510.226,637 412.550,299	333	510.226,767 412.569,132	18.83 3	333	510.226,767 412.569,132	334	510.227,191 412.605,655	36.52 5
334	510.227,191 412.605,655	335	510.227,342 412.628,894	23.23 9	335	510.227,342 412.628,894	336	510.228,289 412.667,301	38.41 9	336	510.228,289 412.667,301	337	510.228,95 412.690,846	23.55 4
337	510.228,95 412.690,846	338	510.229,756 412.695,057	4.287	338	510.229,756 412.695,057	339	510.231,689 412.711,991	17.04 4	339	510.231,689 412.711,991	340	510.235,319 412.733,173	21.49 1
340	510.235,319 412.733,173	341	510.236,653 412.741,18	8.117	341	510.236,653 412.741,18	342	510.242,193 412.761,545	21.10 5	342	510.242,193 412.761,545	343	510.245,045 412.772,082	10.91 6
343	510.245,045 412.772,082	344	510.248,419 412.793,743	21.92 2	344	510.248,419 412.793,743	345	510.250,732 412.814,132	20.52	345	510.250,732 412.814,132	346	510.253,701 412.843,791	29.80 7
346	510.253,701 412.843,791	347	510.252,663 412.874,62	30.84 6	347	510.252,663 412.874,62	348	510.253,401 412.890,285	15.68 2	348	510.253,401 412.890,285	349	510.253,89 412.900,65	10.37 7
349	510.253,89 412.900,65	350	510.254,866 412.917,196	16.57 5	350	510.254,866 412.917,196	351	510.254,32 412.929,765	12.58 1	351	510.254,32 412.929,765	352	510.251,937 412.954,232	24.58 3
352	510.251,937 412.954,232	353	510.250,527 412.960,994	6.907	353	510.250,527 412.960,994	354	510.247,561 412.986,013	25.19 4	354	510.247,561 412.986,013	355	510.241,092 413.014,186	28.90 6
355	510.241,092 413.014,186	356	510.241,661 413.025,015	10.84 4	356	510.241,661 413.025,015	357	510.218,363 413.063,161	44.69 8	357	510.218,363 413.063,161	358	510.216,064 413.066,958	4.439

Punct început	X / Y	Punct sfârșit	X / Y	Lungime segment	Punct început	X / Y	Punct sfârșit	X / Y	Lungime segment	Punct început	X / Y	Punct sfârșit	X / Y	Lungime segment
358	510.216,064 413.066,958	359	510.208,89 413.077,705	12.921	359	510.208,89 413.077,705	360	510.198,759 413.093,21	18.521	360	510.198,759 413.093,21	361	510.179,613 413.125,227	37.305
361	510.179,613 413.125,227	362	510.171,971 413.141,97	18.405	362	510.171,971 413.141,97	363	510.169,103 413.150,815	9.298	363	510.169,103 413.150,815	364	510.166,574 413.159,324	8.877
364	510.166,574 413.159,324	365	510.161,161 413.206,587	47.572	365	510.161,161 413.206,587	366	510.159,577 413.217,692	11.217	366	510.159,577 413.217,692	367	510.157,651 413.227,773	10.263
367	510.157,651 413.227,773	368	510.154,438 413.240,824	13.441	368	510.154,438 413.240,824	369	510.148,079 413.259,273	19.514	369	510.148,079 413.259,273	370	510.141,166 413.278,096	20.052
370	510.141,166 413.278,096	371	510.138,705 413.283,153	5.624	371	510.138,705 413.283,153	372	510.124,961 413.306,489	27.083	372	510.124,961 413.306,489	373	510.114,08 413.325,22	21.662
373	510.114,08 413.325,22	374	510.113,92 413.325,151	0.174	374	510.113,92 413.325,151	375	510.107,01 413.336,31	13.125	375	510.107,01 413.336,31	376	510.099,95 413.347,4	13.147
376	510.099,95 413.347,4	377	510.092,87 413.358,5	13.166	377	510.092,87 413.358,5	378	510.085,225 413.375,445	18.59	378	510.085,225 413.375,445	379	510.048,152 413.430,31	66.216
379	510.048,152 413.430,31	380	510.034,557 413.452,482	26.008	380	510.034,557 413.452,482	381	510.018,075 413.482,656	34.382	381	510.018,075 413.482,656	382	510.005,534 413.508,847	29.039
382	510.005,534 413.508,847	383	510.002,341 413.518,827	10.478	383	510.002,341 413.518,827	384	510.000,473 413.537,623	18.889	384	510.000,473 413.537,623	385	510.000,264 413.564,295	26.673
385	510.000,264 413.564,295	386	510.000,957 413.574,582	10.31	386	510.000,957 413.574,582	387	510.002,687 413.594,679	20.171	387	510.002,687 413.594,679	388	510.003,878 413.608,511	13.883
388	510.003,878 413.608,511	389	510.007,074 413.636,253	27.925	389	510.007,074 413.636,253	390	510.007,7 413.656,708	20.465	390	510.007,7 413.656,708	391	510.004,713 413.678,927	22.419
391	510.004,713 413.678,927	392	509.998,525 413.703,203	25.052	392	509.998,525 413.703,203	393	509.990,605 413.728,199	26.221	393	509.990,605 413.728,199	394	509.975,59 413.761,436	36.471
394	509.975,59 413.761,436	395	509.960,506 413.794,317	36.176	395	509.960,506 413.794,317	396	509.944,723 413.828,731	37.861	396	509.944,723 413.828,731	397	509.928,59 413.863,377	38.218
397	509.928,59 413.863,377	398	509.918,24 413.882,518	21.76	398	509.918,24 413.882,518	399	509.905,354 413.905,945	26.737	399	509.905,354 413.905,945	400	509.893,911 413.919,604	17.819
400	509.893,911 413.919,604	401	509.886,128 413.928,414	11.755	401	509.886,128 413.928,414	402	509.875,74 413.937,545	13.831	402	509.875,74 413.937,545	403	509.862,848 413.947,141	16.071
403	509.862,848 413.947,141	404	509.859,341 413.949,549	4.254	404	509.859,341 413.949,549	405	509.842,96 413.963,08	21.247	405	509.842,96 413.963,08	406	509.839,211 413.966,646	5.174
406	509.839,211 413.966,646	407	509.814,71 413.992,8	35.838	407	509.814,71 413.992,8	408	509.803,008 414.008,766	19.795	408	509.803,008 414.008,766	409	509.778,346 414.048,214	46.523
409	509.778,346 414.048,214	410	509.767,571 414.062,525	17.914	410	509.767,571 414.062,525	411	509.762,611 414.069,374	8.456	411	509.762,611 414.069,374	412	509.753,235 414.083,09	16.614
412	509.753,235 414.083,09	413	509.737,75 414.107,069	28.544	413	509.737,75 414.107,069	414	509.718,021 414.136,494	35.427	414	509.718,021 414.136,494	415	509.710,429 414.151,951	17.221
415	509.710,429 414.151,951	416	509.703,028 414.168,752	18.359	416	509.703,028 414.168,752	417	509.698,765 414.182,571	14.462	417	509.698,765 414.182,571	418	509.698,29 414.186,733	4.189
418	509.698,29 414.186,733	419	509.698,186 414.191,139	4.407	419	509.698,186 414.191,139	420	509.699,414 414.195,67	4.694	420	509.699,414 414.195,67	421	509.705,439 414.214,095	19.385
421	509.705,439 414.214,095	422	509.711,698 414.237,563	24.288	422	509.711,698 414.237,563	423	509.712,457 414.243,777	6.26	423	509.712,457 414.243,777	424	509.713,511 414.259,703	15.961
424	509.713,511 414.259,703	425	509.710,114 414.274,152	14.843	425	509.710,114 414.274,152	426	509.710,385 414.288,328	14.179	426	509.710,385 414.288,328	427	509.707,581 414.296,558	8.695
427	509.707,581 414.296,558	428	509.703,115 414.306,87	11.238	428	509.703,115 414.306,87	429	509.701,164 414.311,663	5.175	429	509.701,164 414.311,663	430	509.695,151 414.335,026	24.124
430	509.695,151 414.335,026	431	509.691,409 414.348,581	14.062	431	509.691,409 414.348,581	432	509.688,786 414.355,738	7.623	432	509.688,786 414.355,738	433	509.681,95 414.375,514	20.924
433	509.681,95 414.375,514	434	509.678,745 414.387,515	12.422	434	509.678,745 414.387,515	435	509.670,781 414.403,674	18.015	435	509.670,781 414.403,674	436	509.663,377 414.418,148	16.258
436	509.663,377 414.418,148	437	509.660,611 414.421,871	4.638	437	509.660,611 414.421,871	438	509.648,058 414.443,744	25.219	438	509.648,058 414.443,744	439	509.646,395 414.446,893	3.561
439	509.646,395 414.446,893	440	509.643,916 414.451,276	5.035	440	509.643,916 414.451,276	441	509.642,702 414.450,427	1.481	441	509.642,702 414.450,427	442	509.637,685 414.455,337	7.02
442	509.637,685 414.455,337	443	509.632,141 414.460,881	7.84	443	509.632,141 414.460,881	444	509.629,262 414.464,337	4.498	444	509.629,262 414.464,337	445	509.623,856 414.470,322	8.065
445	509.623,856 414.470,322	446	509.621,746 414.471,962	2.672	446	509.621,746 414.471,962	447	509.614,496 414.479,412	10.395	447	509.614,496 414.479,412	448	509.613,26 414.478,239	1.704
448	509.613,26 414.478,239	449	509.610,956 414.481,202	3.753	449	509.610,956 414.481,202	450	509.604,552 414.488,181	9.472	450	509.604,552 414.488,181	451	509.601,424 414.490,999	4.21
451	509.601,424 414.490,999	452	509.595,16 414.498,744	9.961	452	509.595,16 414.498,744	453	509.585,473 414.507,595	13.122	453	509.585,473 414.507,595	454	509.575,177 414.518,038	14.665
454	509.575,177 414.518,038	455	509.573,854 414.520,543	2.833	455	509.573,854 414.520,543	456	509.567,796 414.527,739	9.406	456	509.567,796 414.527,739	457	509.562,966 414.533,636	7.623

Punct început	X / Y	Punct sfârșit	X / Y	Lungime segment	Punct început	X / Y	Punct sfârșit	X / Y	Lungime segment	Punct început	X / Y	Punct sfârșit	X / Y	Lungime segment
457	509.562,966 414.533,636	458	509.557,208 414.541,311	9.595	458	509.557,208 414.541,311	459	509.551,707 414.549,277	9.681	459	509.551,707 414.549,277	460	509.550,682 414.550,988	1.995
460	509.550,682 414.550,988	461	509.547,007 414.557,065	7.102	461	509.547,007 414.557,065	462	509.541,81 414.565,851	10.208	462	509.541,81 414.565,851	463	509.536,022 414.573,898	9.912
463	509.536,022 414.573,898	464	509.535,132 414.575,112	1.505	464	509.535,132 414.575,112	465	509.526,431 414.601,227	27.526	465	509.526,431 414.601,227	466	509.526,273 414.606,541	5.316
466	509.526,273 414.606,541	467	509.522,094 414.629,261	23.101	467	509.522,094 414.629,261	468	509.517,269 414.650,454	21.735	468	509.517,269 414.650,454	469	509.515,922 414.659,185	8.834
469	509.515,922 414.659,185	470	509.511,602 414.693,248	34.336	470	509.511,602 414.693,248	471	509.506,279 414.733,302	40.406	471	509.506,279 414.733,302	472	509.507,149 414.734,773	1.709
472	509.507,149 414.734,773	473	509.506,209 414.739,454	4.774	473	509.506,209 414.739,454	474	509.505,247 414.743,534	4.192	474	509.505,247 414.743,534	475	509.502,933 414.760,188	16.814
475	509.502,933 414.760,188	476	509.502,343 414.763,268	3.136	476	509.502,343 414.763,268	477	509.502,255 414.765,462	2.196	477	509.502,255 414.765,462	478	509.501,305 414.772,313	6.917
478	509.501,305 414.772,313	479	509.500,81 414.776,364	4.081	479	509.500,81 414.776,364	480	509.499,816 414.784,503	8.199	480	509.499,816 414.784,503	481	509.499,316 414.788,964	4.489
481	509.499,316 414.788,964	482	509.497,964 414.806,834	17.921	482	509.497,964 414.806,834	483	509.497,026 414.812,781	6.021	483	509.497,026 414.812,781	484	509.495,657 414.824,43	11.729
484	509.495,657 414.824,43	485	509.495,145 414.828,387	3.99	485	509.495,145 414.828,387	486	509.493,496 414.840,457	12.182	486	509.493,496 414.840,457	487	509.492,153 414.849,459	9.102
487	509.492,153 414.849,459	488	509.491,807 414.851,782	2.349	488	509.491,807 414.851,782	489	509.490,327 414.862,298	10.62	489	509.490,327 414.862,298	490	509.488,578 414.874,094	11.925
490	509.488,578 414.874,094	491	509.486,172 414.890,325	16.408	491	509.486,172 414.890,325	492	509.485,097 414.897,824	7.576	492	509.485,097 414.897,824	493	509.483,773 414.908,349	10.608
493	509.483,773 414.908,349	494	509.483,167 414.912,376	4.072	494	509.483,167 414.912,376	495	509.482,152 414.921,591	9.271	495	509.482,152 414.921,591	496	509.481,379 414.928,008	6.463
496	509.481,379 414.928,008	497	509.480,726 414.935,75	7.769	497	509.480,726 414.935,75	498	509.479,418 414.949,376	13.689	498	509.479,418 414.949,376	499	509.478,918 414.952,993	3.651
499	509.478,918 414.952,993	500	509.478,153 414.957,174	4.25	500	509.478,153 414.957,174	501	509.477,437 414.961,744	4.626	501	509.477,437 414.961,744	502	509.476,721 414.966,78	5.087
502	509.476,721 414.966,78	503	509.475,739 414.973,5	6.791	503	509.475,739 414.973,5	504	509.475,395 414.980,256	6.765	504	509.475,395 414.980,256	505	509.474,079 414.986,516	6.397
505	509.474,079 414.986,516	506	509.471,401 415.006,851	20.511	506	509.471,401 415.006,851	507	509.470,538 415.011,591	4.818	507	509.470,538 415.011,591	508	509.469,732 415.020,399	8.845
508	509.469,732 415.020,399	509	509.469,342 415.024,988	4.606	509	509.469,342 415.024,988	510	509.468,455 415.027,509	2.672	510	509.468,455 415.027,509	511	509.467,615 415.037,226	9.753
511	509.467,615 415.037,226	512	509.466,488 415.044,691	7.55	512	509.466,488 415.044,691	513	509.466,406 415.048,906	4.216	513	509.466,406 415.048,906	514	509.464,553 415.056,615	7.929
514	509.464,553 415.056,615	515	509.463,465 415.064,592	8.051	515	509.463,465 415.064,592	516	509.462,193 415.073,016	8.519	516	509.462,193 415.073,016	517	509.461,901 415.074,951	1.957
517	509.461,901 415.074,951	518	509.459,706 415.087,738	12.974	518	509.459,706 415.087,738	519	509.460,943 415.089,109	1.847	519	509.460,943 415.089,109	520	509.460,143 415.094,738	5.686
520	509.460,143 415.094,738	521	509.458,481 415.099,78	5.309	521	509.458,481 415.099,78	522	509.456,127 415.099,006	2.478	522	509.456,127 415.099,006	523	509.449,563 415.113,222	15.658
523	509.449,563 415.113,222	524	509.446,645 415.119,307	6.748	524	509.446,645 415.119,307	525	509.448,391 415.124,573	5.548	525	509.448,391 415.124,573	526	509.443,672 415.128,068	5.872
526	509.443,672 415.128,068	527	509.442,183 415.129,61	2.144	527	509.442,183 415.129,61	528	509.441,429 415.131,102	1.672	528	509.441,429 415.131,102	529	509.435,549 415.146,079	16.09
529	509.435,549 415.146,079	530	509.434,346 415.149,478	3.606	530	509.434,346 415.149,478	531	509.433,105 415.153,245	3.966	531	509.433,105 415.153,245	532	509.429,114 415.168,044	15.328
532	509.429,114 415.168,044	533	509.426,046 415.188,531	20.715	533	509.426,046 415.188,531	534	509.425,181 415.202,825	14.32	534	509.425,181 415.202,825	535	509.425,111 415.220,834	18.009
535	509.425,111 415.220,834	536	509.424,0 415.225,244	4.548	536	509.424,0 415.225,244	537	509.424,161 415.234,508	9.265	537	509.424,161 415.234,508	538	509.426,303 415.251,395	17.022
538	509.426,303 415.251,395	539	509.428,106 415.266,961	15.67	539	509.428,106 415.266,961	540	509.430,426 415.285,214	18.4	540	509.430,426 415.285,214	541	509.432,361 415.299,045	13.966
541	509.432,361 415.299,045	542	509.433,911 415.300,448	2.091	542	509.433,911 415.300,448	543	509.434,578 415.307,388	6.972	543	509.434,578 415.307,388	544	509.436,55 415.331,135	23.829
544	509.436,55 415.331,135	545	509.436,426 415.335,281	4.148	545	509.436,426 415.335,281	546	509.437,163 415.339,474	4.257	546	509.437,163 415.339,474	547	509.438,108 415.347,272	7.855
547	509.438,108 415.347,272	548	509.439,035 415.353,957	6.749	548	509.439,035 415.353,957	549	509.439,132 415.354,657	0.707	549	509.439,132 415.354,657	550	509.439,504 415.357,342	2.711
550	509.439,504 415.357,342	551	509.440,713 415.367,047	9.78	551	509.440,713 415.367,047	552	509.441,753 415.377,291	10.297	552	509.441,753 415.377,291	553	509.442,897 415.386,932	9.709
553	509.442,897 415.386,932	554	509.444,055 415.400,934	14.05	554	509.444,055 415.400,934	555	509.444,789 415.406,962	6.073	555	509.444,789 415.406,962	556	509.446,22 415.418,702	11.827

Punct început	X / Y	Punct sfârșit	X / Y	Lungime segment	Punct început	X / Y	Punct sfârșit	X / Y	Lungime segment	Punct început	X / Y	Punct sfârșit	X / Y	Lungime segment
556	509.446,22 415.418,702	557	509.446,673 415.422,422	3.747	557	509.446,673 415.422,422	558	509.448,386 415.436,513	14.195	558	509.448,386 415.436,513	559	509.449,574 415.446,278	9.837
559	509.449,574 415.446,278	560	509.450,383 415.452,925	6.696	560	509.450,383 415.452,925	561	509.451,595 415.461,285	8.447	561	509.451,595 415.461,285	562	509.452,495 415.473,685	12.433
562	509.452,495 415.473,685	563	509.452,46 415.478,658	4.973	563	509.452,46 415.478,658	564	509.453,753 415.479,579	1.587	564	509.453,753 415.479,579	565	509.454,12 415.479,548	0.368
565	509.454,12 415.479,548	566	509.454,857 415.478,995	0.921	566	509.454,857 415.478,995	567	509.459,302 415.487,647	9.727	567	509.459,302 415.487,647	568	509.452,859 415.492,247	7.917
568	509.452,859 415.492,247	569	509.445,177 415.501,646	12.139	569	509.445,177 415.501,646	570	509.433,933 415.513,574	16.392	570	509.433,933 415.513,574	571	509.427,823 415.518,228	7.681
571	509.427,823 415.518,228	572	509.422,217 415.522,499	7.048	572	509.422,217 415.522,499	573	509.412,777 415.523,562	9.5	573	509.412,777 415.523,562	574	509.408,452 415.515,669	9.0
574	509.408,452 415.515,669	1	509.411,929 415.506,828	9.5										

** Lungimile segmentelor sunt determinate în planul de proiecție Stereo 70 și sunt rotunjite la 1 milimetru.

*** Distanța dintre puncte este formată din segmente cumulate ce sunt mai mici decât valoarea 1 milimetru.

**DATE DESPRE IMOBILUL NR. 3827**

Oficiul de Cadastru și Publicitate Imobiliară ARGES
Biroul de Cadastru și Publicitate Imobiliară Campulung

A. Partea I. Descrierea imobilului

TEREN Extravilan

Adresa: Jud. Arges

Nr. Crt	Nr cadastral Nr. topografic	Suprafața* (mp)	Observații / Referințe
A1		2.500	Sector cadastral:0 Teren neimprejmuit;

B. Partea II. Proprietari și acte

Inscrieri privitoare la dreptul de proprietate și alte drepturi reale		Referințe
/		
Act Administrativ nr. 4926, din 11/11/2024 emis de PRIMĂRIA COMUNEI MIOARELE;		
B1	Inscrierea posesiei, drept de PROPRIETATE, dobandit prin Lege, cota actuala 1/1, cota initiala 1/1 1) NEIDENTIFICAT NEIDENTIFICAT	A1
Act Normativ nr. 7, din 13/03/1996 emis de PARLAMENTUL ROMÂNIEI (art.13);		
B2	Se notează mențiunea de proprietar neidentificat	A1

C. Partea III. SARCINI .

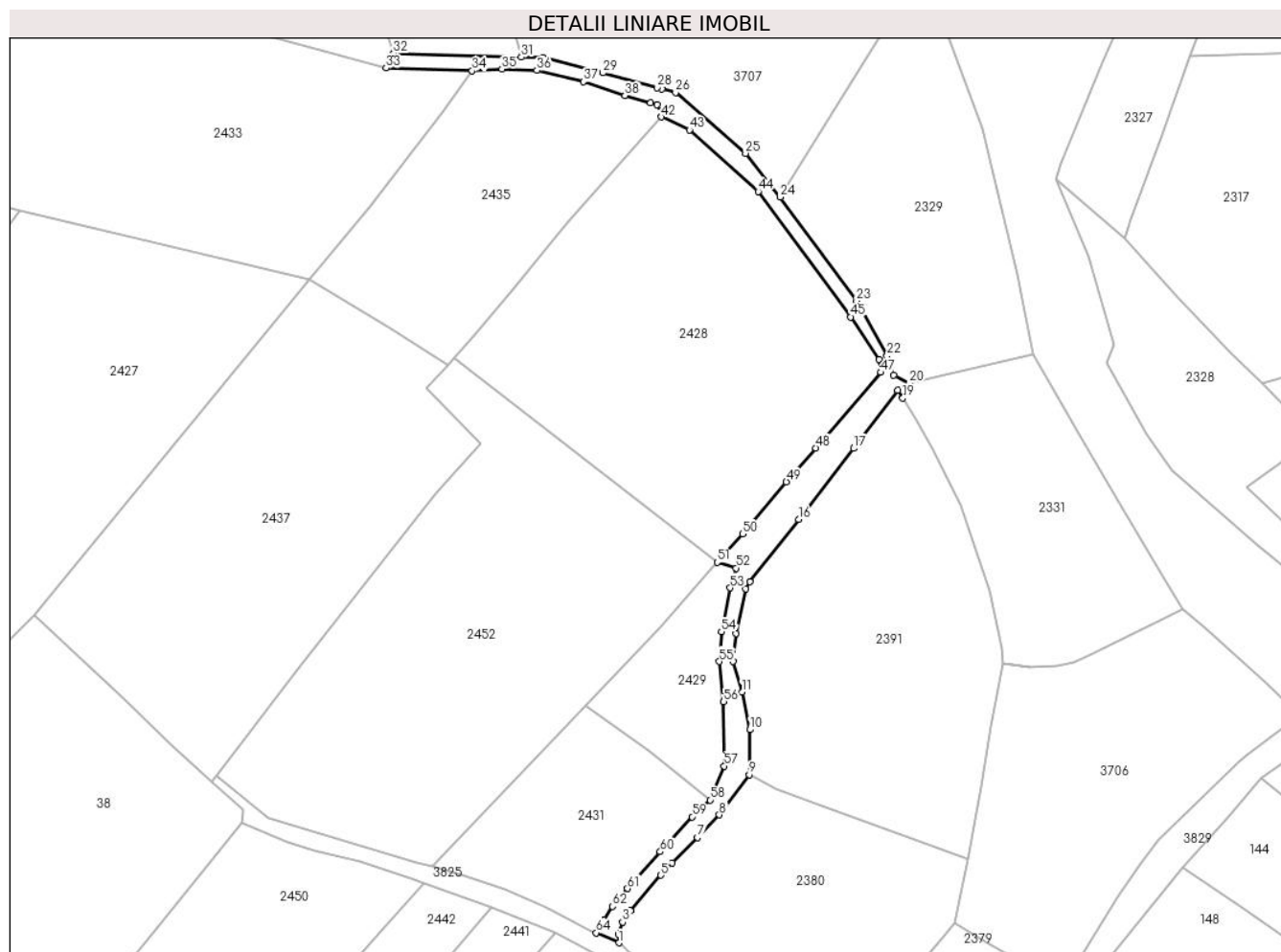
Inscrieri privind dezmembramintele dreptului de proprietate, drepturi reale de garanție și sarcini	Referințe
NU SUNT	

Anexa Nr. 1 La Partea I

Teren

Nr cadastral	Suprafața (mp)*	Observații / Referințe
	2.500	

* Suprafața este determinată în planul de proiecție Stereo 70.



Date referitoare la teren

Crt	Categorie folosință	Intravilan	Suprafața (mp)	Tarla	Parcelă	Nr. topo	Observații / Referințe
1	drum	NU	2.500	-	-	-	

Lungime Segmente

1) Valorile lungimilor segmentelor sunt obținute din proiecție în plan.

Punct început	X / Y	Punct sfârșit	X / Y	Lungime segment	Punct început	X / Y	Punct sfârșit	X / Y	Lungime segment	Punct început	X / Y	Punct sfârșit	X / Y	Lungime segment
1	506.691,267 416.613,22	2	506.691,02 416.615,891	2.682	2	506.691,02 416.615,891	3	506.692,412 416.619,738	4.091	3	506.692,412 416.619,738	4	506.694,937 416.623,284	4.353
4	506.694,937 416.623,284	5	506.704,505 416.634,538	14.772	5	506.704,505 416.634,538	6	506.708,053 416.638,431	5.267	6	506.708,053 416.638,431	7	506.715,993 416.646,48	11.306
7	506.715,993 416.646,48	8	506.722,955 416.653,604	9.961	8	506.722,955 416.653,604	9	506.732,376 416.666,318	15.824	9	506.732,376 416.666,318	10	506.732,577 416.680,509	14.192
10	506.732,577 416.680,509	11	506.730,062 416.692,363	12.118	11	506.730,062 416.692,363	12	506.727,343 416.702,018	10.031	12	506.727,343 416.702,018	13	506.728,303 416.710,939	8.973
13	506.728,303 416.710,939	14	506.731,349 416.724,982	14.37	14	506.731,349 416.724,982	15	506.732,634 416.727,221	2.582	15	506.732,634 416.727,221	16	506.748,033 416.746,886	24.977
16	506.748,033 416.746,886	17	506.765,444 416.769,32	28.398	17	506.765,444 416.769,32	18	506.779,337 416.787,585	22.948	18	506.779,337 416.787,585	19	506.780,926 416.785,159	2.9

Punct început	X / Y	Punct sfârșit	X / Y	Lungime segment	Punct început	X / Y	Punct sfârșit	X / Y	Lungime segment	Punct început	X / Y	Punct sfârșit	X / Y	Lungime segment
19	506.780,926 416.785,159	20	506.783,026 416.789,956	5.237	20	506.783,026 416.789,956	21	506.778,069 416.792,352	5.506	21	506.778,069 416.792,352	22	506.775,953 416.798,57	6.568
22	506.775,953 416.798,57	23	506.766,295 416.815,9	19.84	23	506.766,295 416.815,9	24	506.742,2 416.848,64	40.651	24	506.742,2 416.848,64	25	506.731,27 416.862,47	17.628
25	506.731,27 416.862,47	26	506.709,16 416.881,61	29.244	26	506.709,16 416.881,61	27	506.704,84 416.882,79	4.478	27	506.704,84 416.882,79	28	506.703,228 416.883,227	1.67
28	506.703,228 416.883,227	29	506.686,17 416.887,85	17.673	29	506.686,17 416.887,85	30	506.667,25 416.892,67	19.524	30	506.667,25 416.892,67	31	506.660,438 416.892,86	6.815
31	506.660,438 416.892,86	32	506.619,967 416.894,067	40.489	32	506.619,967 416.894,067	33	506.617,646 416.889,431	5.185	33	506.617,646 416.889,431	34	506.644,881 416.888,503	27.251
34	506.644,881 416.888,503	35	506.654,288 416.889,079	9.425	35	506.654,288 416.889,079	36	506.665,296 416.888,661	11.016	36	506.665,296 416.888,661	37	506.680,045 416.885,057	15.183
37	506.680,045 416.885,057	38	506.693,168 416.880,676	13.835	38	506.693,168 416.880,676	39	506.701,248 416.878,36	8.405	39	506.701,248 416.878,36	40	506.703,369 416.877,795	2.195
40	506.703,369 416.877,795	41	506.705,072 416.874,527	3.685	41	506.705,072 416.874,527	42	506.704,537 416.873,928	0.803	42	506.704,537 416.873,928	43	506.713,565 416.869,845	9.908
43	506.713,565 416.869,845	44	506.735,268 416.850,404	29.137	44	506.735,268 416.850,404	45	506.764,522 416.810,82	49.221	45	506.764,522 416.810,82	46	506.773,479 416.797,483	16.066
46	506.773,479 416.797,483	47	506.773,953 416.793,294	4.216	47	506.773,953 416.793,294	48	506.753,49 416.769,388	31.468	48	506.753,49 416.769,388	49	506.744,126 416.758,736	14.183
49	506.744,126 416.758,736	50	506.730,252 416.742,331	21.485	50	506.730,252 416.742,331	51	506.722,319 416.733,329	11.999	51	506.722,319 416.733,329	52	506.728,297 416.731,512	6.248
52	506.728,297 416.731,512	53	506.726,404 416.725,29	6.504	53	506.726,404 416.725,29	54	506.723,588 416.711,411	14.162	54	506.723,588 416.711,411	55	506.723,002 416.702,002	9.427
55	506.723,002 416.702,002	56	506.724,329 416.689,368	12.703	56	506.724,329 416.689,368	57	506.724,533 416.669,007	20.362	57	506.724,533 416.669,007	58	506.720,012 416.658,327	11.597
58	506.720,012 416.658,327	59	506.714,335 416.652,994	7.789	59	506.714,335 416.652,994	60	506.704,306 416.641,954	14.915	60	506.704,306 416.641,954	61	506.693,961 416.630,333	15.558
61	506.693,961 416.630,333	62	506.689,217 416.624,727	7.344	62	506.689,217 416.624,727	63	506.686,597 416.620,397	5.061	63	506.686,597 416.620,397	64	506.684,029 416.616,386	4.763
64	506.684,029 416.616,386	1	506.691,267 416.613,22	7.9										

** Lungimile segmentelor sunt determinate în planul de proiecție Stereo 70 și sunt rotunjite la 1 milimetru.

*** Distanța dintre puncte este formată din segmente cumulate ce sunt mai mici decât valoarea 1 milimetru.

**DATE DESPRE IMOBILUL NR. 3828**

Oficiul de Cadastru și Publicitate Imobiliară ARGES
Biroul de Cadastru și Publicitate Imobiliară Campulung

A. Partea I. Descrierea imobilului

TEREN Extravilan

Adresa: Jud. Arges

Nr. Crt	Nr cadastral Nr. topografic	Suprafața* (mp)	Observații / Referințe
A1		6.000	Sector cadastral:0 Teren neimprejmuit;

B. Partea II. Proprietari și acte

Inscrieri privitoare la dreptul de proprietate și alte drepturi reale		Referințe
/		
Act Administrativ nr. 4926, din 11/11/2024 emis de PRIMĂRIA COMUNEI MIOARELE;		
B1	Inscrierea posesiei, drept de PROPRIETATE, dobandit prin Lege, cota actuala 1/1, cota initiala 1/1 1) NEIDENTIFICAT NEIDENTIFICAT	A1
Act Normativ nr. 7, din 13/03/1996 emis de PARLAMENTUL ROMÂNIEI (art.13);		
B2	Se notează mențiunea de proprietar neidentificat	A1

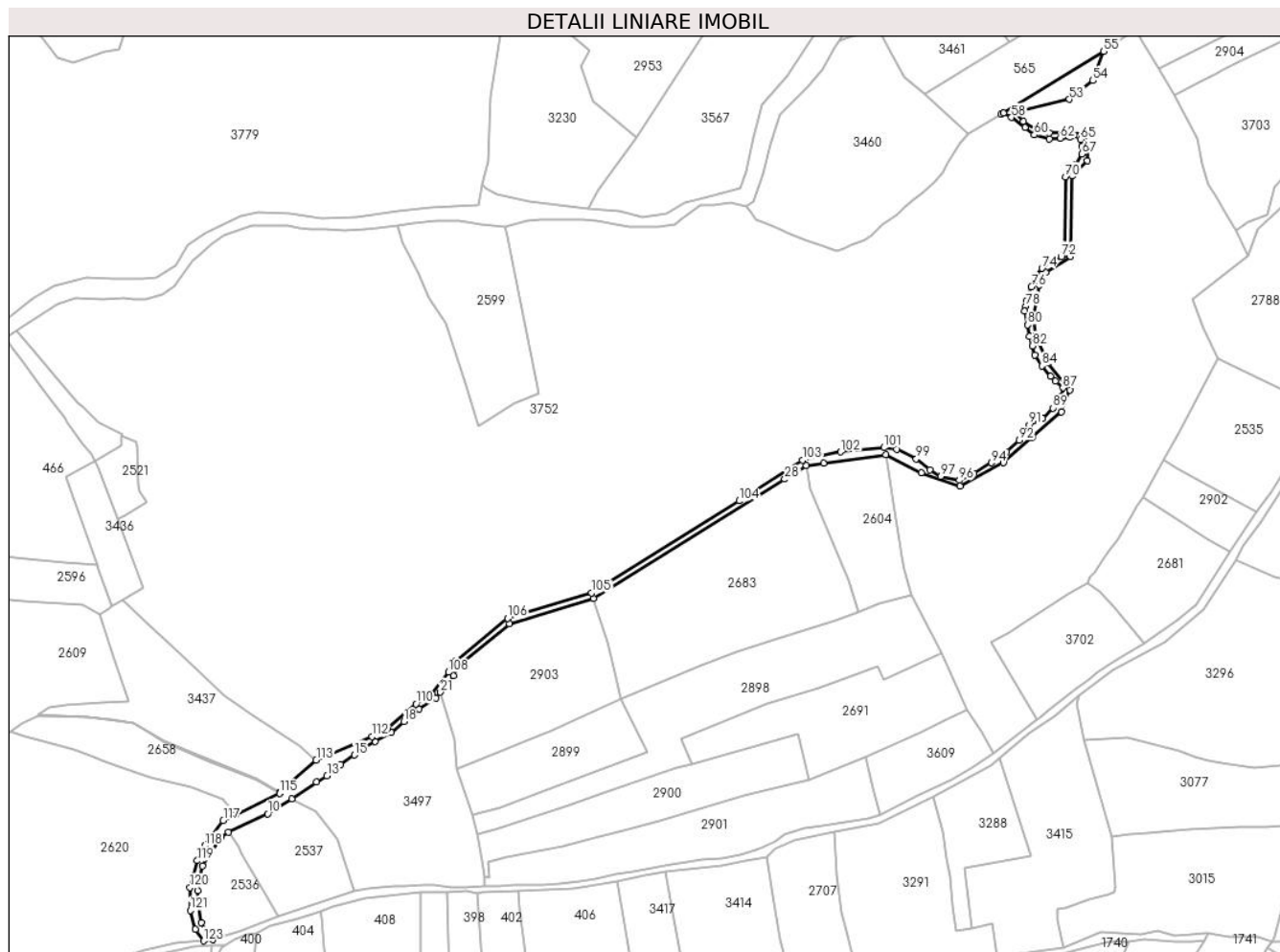
C. Partea III. SARCINI .

Inscrieri privind dezmembramintele dreptului de proprietate, drepturi reale de garanție și sarcini	Referințe
NU SUNT	

Teren

Nr cadastral	Suprafața (mp)*	Observații / Referințe
	6.000	

* Suprafața este determinată în planul de proiecție Stereo 70.



Date referitoare la teren

Crt	Categorie folosință	Intravilan	Suprafața (mp)	Tarla	Parcelă	Nr. topo	Observații / Referințe
1	drum	NU	6.000	-	-	-	

Lungime Segmente

1) Valorile lungimilor segmentelor sunt obținute din proiecție în plan.

Punct început	X / Y	Punct sfârșit	X / Y	Lungime segment
1	507.308,569 415.075,909	2	507.304,996 415.080,627	5.918
4	507.298,858 415.099,042	5	507.298,435 415.110,049	11.015
7	507.306,901 415.136,084	8	507.314,098 415.146,879	12.974
10	507.346,811 415.163,184	11	507.363,362 415.173,646	19.58
13	507.387,97 415.189,635	14	507.397,495 415.197,467	12.331
16	507.421,413 415.213,342	17	507.432,631 415.219,692	12.891
2	507.304,996 415.080,627	3	507.300,763 415.087,824	8.35
5	507.298,435 415.110,049	6	507.301,61 415.126,982	17.228
8	507.314,098 415.146,879	9	507.319,535 415.150,38	6.467
11	507.363,362 415.173,646	12	507.380,561 415.185,402	20.833
14	507.397,495 415.197,467	15	507.407,02 415.204,029	11.567
17	507.432,631 415.219,692	18	507.441,31 415.227,101	11.411
3	507.300,763 415.087,824	4	507.298,858 415.099,042	11.379
6	507.301,61 415.126,982	7	507.306,901 415.136,084	10.528
9	507.319,535 415.150,38	10	507.346,811 415.163,184	30.132
12	507.380,561 415.185,402	13	507.387,97 415.189,635	8.533
15	507.407,02 415.204,029	16	507.421,413 415.213,342	17.143
18	507.441,31 415.227,101	19	507.451,893 415.235,991	13.821

Punct început	X / Y	Punct sfârșit	X / Y	Lungime segment	Punct început	X / Y	Punct sfârșit	X / Y	Lungime segment	Punct început	X / Y	Punct sfârșit	X / Y	Lungime segment
19	507.451,893 415.235,991	20	507.463,535 415.243,399	13.799	20	507.463,535 415.243,399	21	507.466,658 415.247,484	5.142	21	507.466,658 415.247,484	22	507.470,965 415.253,014	7.009
22	507.470,965 415.253,014	23	507.470,966 415.253,015	0.001	23	507.470,966 415.253,015	24	507.475,737 415.259,141	7.765	24	507.475,737 415.259,141	25	507.479,67 415.266,004	7.91
25	507.479,67 415.266,004	26	507.514,497 415.294,921	45.267	26	507.514,497 415.294,921	27	507.572,764 415.312,533	60.871	27	507.572,764 415.312,533	28	507.705,639 415.395,256	156.521
28	507.705,639 415.395,256	29	507.720,616 415.404,58	17.642	29	507.720,616 415.404,58	30	507.732,505 415.406,217	12.001	30	507.732,505 415.406,217	31	507.775,865 415.412,186	43.769
31	507.775,865 415.412,186	32	507.800,509 415.399,821	27.572	32	507.800,509 415.399,821	33	507.827,391 415.390,296	28.52	33	507.827,391 415.390,296	34	507.857,447 415.406,594	34.19
34	507.857,447 415.406,594	35	507.877,344 415.424,374	26.684	35	507.877,344 415.424,374	36	507.897,664 415.441,731	26.724	36	507.897,664 415.441,731	37	507.903,591 415.457,183	16.55
37	507.903,591 415.457,183	38	507.888,351 415.476,021	24.231	38	507.888,351 415.476,021	39	507.879,672 415.495,071	20.934	39	507.879,672 415.495,071	40	507.878,191 415.507,136	12.156
40	507.878,191 415.507,136	41	507.882,001 415.529,996	23.175	41	507.882,001 415.529,996	42	507.886,869 415.538,463	9.767	42	507.886,869 415.538,463	43	507.904,014 415.549,681	20.489
43	507.904,014 415.549,681	44	507.905,073 415.605,773	56.102	44	507.905,073 415.605,773	45	507.915,656 415.615,933	14.671	45	507.915,656 415.615,933	46	507.915,656 415.626,728	10.795
46	507.915,656 415.626,728	47	507.913,328 415.634,983	8.577	47	507.913,328 415.634,983	48	507.902,109 415.635,83	11.251	48	507.902,109 415.635,83	49	507.889,065 415.635,454	13.049
49	507.889,065 415.635,454	50	507.880,519 415.637,311	8.745	50	507.880,519 415.637,311	51	507.871,206 415.643,45	11.154	51	507.871,206 415.643,45	52	507.865,279 415.649,588	8.533
52	507.865,279 415.649,588	53	507.902,956 415.658,69	38.761	53	507.902,956 415.658,69	54	507.919,466 415.671,602	20.959	54	507.919,466 415.671,602	55	507.926,883 415.691,923	21.632
55	507.926,883 415.691,923	56	507.855,553 415.648,295	83.614	56	507.855,553 415.648,295	57	507.857,419 415.649,001	1.995	57	507.857,419 415.649,001	58	507.862,817 415.646,037	6.158
58	507.862,817 415.646,037	59	507.872,342 415.639,158	11.749	59	507.872,342 415.639,158	60	507.878,798 415.633,972	8.281	60	507.878,798 415.633,972	61	507.889,169 415.631,22	10.73
61	507.889,169 415.631,22	62	507.896,684 415.631,644	7.527	62	507.896,684 415.631,644	63	507.903,563 415.632,279	6.908	63	507.903,563 415.632,279	64	507.910,23 415.632,914	6.697
64	507.910,23 415.632,914	65	507.910,821 415.630,876	2.122	65	507.910,821 415.630,876	66	507.911,88 415.626,22	4.775	66	507.911,88 415.626,22	67	507.911,88 415.620,716	5.504
67	507.911,88 415.620,716	68	507.907,329 415.612,991	8.966	68	507.907,329 415.612,991	69	507.903,413 415.609,922	4.975	69	507.903,413 415.609,922	70	507.900,33 415.604,921	5.875
70	507.900,33 415.604,921	71	507.899,471 415.551,541	53.387	71	507.899,471 415.551,541	72	507.897,463 415.549,693	2.729	72	507.897,463 415.549,693	73	507.889,319 415.545,141	9.33
73	507.889,319 415.545,141	74	507.884,133 415.541,437	6.373	74	507.884,133 415.541,437	75	507.879,688 415.536,145	6.911	75	507.879,688 415.536,145	76	507.876,724 415.528,525	8.176
76	507.876,724 415.528,525	77	507.873,549 415.519,212	9.839	77	507.873,549 415.519,212	78	507.872,703 415.515,296	4.006	78	507.872,703 415.515,296	79	507.872,174 415.511,803	3.533
79	507.872,174 415.511,803	80	507.874,29 415.502,172	9.861	80	507.874,29 415.502,172	81	507.875,56 415.494,235	8.038	81	507.875,56 415.494,235	82	507.877,465 415.487,673	6.833
82	507.877,465 415.487,673	83	507.879,264 415.481,429	6.498	83	507.879,264 415.481,429	84	507.884,027 415.473,809	8.986	84	507.884,027 415.473,809	85	507.890,059 415.466,506	9.472
85	507.890,059 415.466,506	86	507.893,234 415.463,12	4.642	86	507.893,234 415.463,12	87	507.898,632 415.458,569	7.06	87	507.898,632 415.458,569	88	507.896,973 415.452,441	6.349
88	507.896,973 415.452,441	89	507.891,567 415.444,632	9.498	89	507.891,567 415.444,632	90	507.884,556 415.437,224	10.2	90	507.884,556 415.437,224	91	507.875,295 415.432,858	10.239
91	507.875,295 415.432,858	92	507.868,284 415.422,275	12.695	92	507.868,284 415.422,275	93	507.859,685 415.414,469	11.614	93	507.859,685 415.414,469	94	507.849,102 415.406,664	13.15
94	507.849,102 415.406,664	95	507.837,063 415.399,212	14.159	95	507.837,063 415.399,212	96	507.826,744 415.394,449	11.365	96	507.826,744 415.394,449	97	507.813,78 415.397,095	13.231
97	507.813,78 415.397,095	98	507.806,372 415.401,858	8.807	98	507.806,372 415.401,858	99	507.796,846 415.409,266	12.067	99	507.796,846 415.409,266	100	507.783,353 415.415,88	15.027
100	507.783,353 415.415,88	101	507.774,415 415.417,083	9.019	101	507.774,415 415.417,083	102	507.744,359 415.414,155	30.198	102	507.744,359 415.414,155	103	507.717,833 415.408,354	27.153
103	507.717,833 415.408,354	104	507.673,88 415.380,196	52.199	104	507.673,88 415.380,196	105	507.571,607 415.316,362	120.59	105	507.571,607 415.316,362	106	507.513,34 415.298,75	60.871
106	507.513,34 415.298,75	107	507.477,115 415.269,081	46.824	107	507.477,115 415.269,081	108	507.472,407 415.261,375	9.03	108	507.472,407 415.261,375	109	507.460,788 415.246,392	18.96
109	507.460,788 415.246,392	110	507.449,746 415.239,365	13.088	110	507.449,746 415.239,365	111	507.430,034 415.222,734	25.791	111	507.430,034 415.222,734	112	507.419,34 415.216,765	12.247
112	507.419,34 415.216,765	113	507.380,491 415.200,315	42.188	113	507.380,491 415.200,315	114	507.355,321 415.178,188	33.513	114	507.355,321 415.178,188	115	507.355,002 415.177,435	0.818
115	507.355,002 415.177,435	116	507.324,593 415.162,718	33.783	116	507.324,593 415.162,718	117	507.316,03 415.158,579	9.511	117	507.316,03 415.158,579	118	507.303,398 415.141,242	21.451

Punct început	X / Y	Punct sfârșit	X / Y	Lungime segment	Punct început	X / Y	Punct sfârșit	X / Y	Lungime segment	Punct început	X / Y	Punct sfârșit	X / Y	Lungime segment
118	507.303,398 415.141,242	119	507.297,841 415.130,659	11.953	119	507.297,841 415.130,659	120	507.292,814 415.112,138	19.191	120	507.292,814 415.112,138	121	507.293,079 415.096,263	15.877
121	507.293,079 415.096,263	122	507.296,518 415.083,034	13.669	122	507.296,518 415.083,034	123	507.302,339 415.075,097	9.843	123	507.302,339 415.075,097	1	507.308,569 415.075,909	6.283

** Lungimile segmentelor sunt determinate în planul de proiecție Stereo 70 și sunt rotunjite la 1 milimetru.

*** Distanța dintre puncte este formată din segmente cumulate ce sunt mai mici decât valoarea 1 milimetru.

**DATE DESPRE IMOBILUL NR. 3829**

Oficiul de Cadastru și Publicitate Imobiliară ARGES
Biroul de Cadastru și Publicitate Imobiliară Campulung

A. Partea I. Descrierea imobilului

TEREN Necunoscut

Adresa: Loc. Matau, Jud. Arges

Nr. Crt	Nr cadastral Nr. topografic	Suprafața* (mp)	Observații / Referințe
A1		25.526	Sector cadastral:0 Teren imprejmuit; IMOBIL TRAVERSAT DE LIMITA DE UAT.

B. Partea II. Proprietari și acte

Inscrieri privitoare la dreptul de proprietate și alte drepturi reale		Referințe
/		
Act Administrativ nr. 4926, din 11/11/2024 emis de PRIMĂRIA COMUNEI MIOARELE;		
B1	Inscrierea posesiei, drept de PROPRIETATE, dobandit prin Lege, cota actuala 1/1, cota initiala 1/1 1) NEIDENTIFICAT NEIDENTIFICAT	A1
Act Normativ nr. 7, din 13/03/1996 emis de PARLAMENTUL ROMÂNIEI (art.13);		
B2	Se notează mențiunea de proprietar neidentificat	A1

C. Partea III. SARCINI .

Inscrieri privind dezmembramintele dreptului de proprietate, drepturi reale de garanție și sarcini	Referințe
NU SUNT	

Anexa Nr. 1 La Partea I

Teren

Nr cadastral	Suprafața (mp)*	Observații / Referințe
	25.526	IMOBIL TRAVERSAT DE LIMITA DE UAT.

* Suprafața este determinată în planul de proiecție Stereo 70.

DETALII LINIARE IMOBIL



Date referitoare la teren

Crt	Categorie folosință	Intravilan	Suprafața (mp)	Tarla	Parcelă	Nr. topo	Observații / Referințe
1	drum	DA	126	-	-	-	
2	drum	NU	25.400	-	-	-	

Lungime Segmente

1) Valorile lungimilor segmentelor sunt obținute din proiecție în plan.

Punct început	X / Y	Punct sfârșit	X / Y	Lungime segment	Punct început	X / Y	Punct sfârșit	X / Y	Lungime segment	Punct început	X / Y	Punct sfârșit	X / Y	Lungime segment
1	506.591,26 416.159,805	2	506.587,761 416.164,498	5.854	2	506.587,761 416.164,498	3	506.597,156 416.193,29	30.286	3	506.597,156 416.193,29	4	506.601,095 416.199,429	7.294
4	506.601,095 416.199,429	5	506.614,644 416.206,144	15.122	5	506.614,644 416.206,144	6	506.634,0 416.216,041	21.739	6	506.634,0 416.216,041	7	506.646,765 416.228,063	17.535
7	506.646,765 416.228,063	8	506.649,406 416.231,932	4.684	8	506.649,406 416.231,932	9	506.664,518 416.235,5	15.527	9	506.664,518 416.235,5	10	506.669,547 416.233,566	5.388
10	506.669,547 416.233,566	11	506.691,557 416.235,088	22.063	11	506.691,557 416.235,088	12	506.714,981 416.242,371	24.53	12	506.714,981 416.242,371	13	506.723,171 416.249,56	10.898
13	506.723,171 416.249,56	14	506.730,604 416.260,063	12.867	14	506.730,604 416.260,063	15	506.739,345 416.274,728	17.072	15	506.739,345 416.274,728	16	506.745,347 416.291,382	17.703

Punct început	X / Y	Punct sfârșit	X / Y	Lungime segment	Punct început	X / Y	Punct sfârșit	X / Y	Lungime segment	Punct început	X / Y	Punct sfârșit	X / Y	Lungime segment
16	506.745,347 416.291,382	17	506.746,51 416.305,043	13.71	17	506.746,51 416.305,043	18	506.743,696 416.327,303	22.43 7	18	506.743,696 416.327,303	19	506.739,786 416.344,694	17.82 5
19	506.739,786 416.344,694	20	506.740,1 416.372,009	27.31 7	20	506.740,1 416.372,009	21	506.742,449 416.383,722	11.94 6	21	506.742,449 416.383,722	22	506.743,954 416.386,976	3.585
22	506.743,954 416.386,976	23	506.745,4 416.387,879	1.705	23	506.745,4 416.387,879	24	506.748,393 416.407,386	19.73 5	24	506.748,393 416.407,386	25	506.749,854 416.433,575	26.23
25	506.749,854 416.433,575	26	506.752,488 416.454,106	20.69 9	26	506.752,488 416.454,106	27	506.753,612 416.458,084	4.134	27	506.753,612 416.458,084	28	506.755,933 416.464,667	6.98
28	506.755,933 416.464,667	29	506.764,035 416.488,896	25.54 8	29	506.764,035 416.488,896	30	506.772,99 416.507,539	20.68 2	30	506.772,99 416.507,539	31	506.788,428 416.530,779	27.9
31	506.788,428 416.530,779	32	506.795,232 416.538,936	10.62 2	32	506.795,232 416.538,936	33	506.796,629 416.540,465	2.071	33	506.796,629 416.540,465	34	506.804,129 416.547,583	10.34
34	506.804,129 416.547,583	35	506.807,106 416.550,326	4.048	35	506.807,106 416.550,326	36	506.808,584 416.551,482	1.876	36	506.808,584 416.551,482	37	506.814,678 416.558,827	9.544
37	506.814,678 416.558,827	38	506.822,263 416.568,678	12.43 3	38	506.822,263 416.568,678	39	506.846,643 416.608,599	46.77 7	39	506.846,643 416.608,599	40	506.869,369 416.636,811	36.22 7
40	506.869,369 416.636,811	41	506.883,773 416.653,049	21.70 6	41	506.883,773 416.653,049	42	506.893,947 416.665,105	15.77 5	42	506.893,947 416.665,105	43	506.912,55 416.678,168	22.73 1
43	506.912,55 416.678,168	44	506.927,283 416.686,263	16.81	44	506.927,283 416.686,263	45	506.947,262 416.695,343	21.94 6	45	506.947,262 416.695,343	46	506.966,801 416.710,839	24.93 8
46	506.966,801 416.710,839	47	506.989,706 416.748,54	44.11 4	47	506.989,706 416.748,54	48	507.003,72 416.770,595	26.13 1	48	507.003,72 416.770,595	49	507.011,75 416.779,512	12.0
49	507.011,75 416.779,512	50	507.024,7 416.786,911	14.91 5	50	507.024,7 416.786,911	51	507.042,408 416.792,311	18.51 3	51	507.042,408 416.792,311	52	507.051,019 416.793,241	8.661
52	507.051,019 416.793,241	53	507.065,897 416.793,31	14.87 8	53	507.065,897 416.793,31	54	507.087,274 416.794,418	21.40 6	54	507.087,274 416.794,418	55	507.103,608 416.802,419	18.18 8
55	507.103,608 416.802,419	56	507.138,129 416.819,032	38.31	56	507.138,129 416.819,032	57	507.156,563 416.817,479	18.49 9	57	507.156,563 416.817,479	58	507.170,122 416.812,303	14.51 3
58	507.170,122 416.812,303	59	507.177,4 416.807,305	8.829	59	507.177,4 416.807,305	60	507.178,121 416.807,402	0.727	60	507.178,121 416.807,402	61	507.197,777 416.800,378	20.87 3
61	507.197,777 416.800,378	62	507.209,099 416.799,104	11.39 3	62	507.209,099 416.799,104	63	507.311,279 416.815,556	103.4 96	63	507.311,279 416.815,556	64	507.313,905 416.815,798	2.637
64	507.313,905 416.815,798	65	507.341,478 416.816,328	27.57 8	65	507.341,478 416.816,328	66	507.347,093 416.816,824	5.637	66	507.347,093 416.816,824	67	507.364,203 416.813,498	17.43
67	507.364,203 416.813,498	68	507.365,766 416.813,993	1.64	68	507.365,766 416.813,993	69	507.367,717 416.817,975	4.434	69	507.367,717 416.817,975	70	507.370,5 416.818,78	2.897
70	507.370,5 416.818,78	71	507.356,422 416.822,318	14.51 6	71	507.356,422 416.822,318	72	507.331,36 416.823,32	25.08 2	72	507.331,36 416.823,32	73	507.329,82 416.830,02	6.875
73	507.329,82 416.830,02	74	507.338,11 416.832,99	8.806	74	507.338,11 416.832,99	75	507.352,57 416.835,13	14.61 7	75	507.352,57 416.835,13	76	507.366,13 416.836,24	13.60 5
76	507.366,13 416.836,24	77	507.378,98 416.836,25	12.85	77	507.378,98 416.836,25	78	507.390,09 416.836,37	11.11 1	78	507.390,09 416.836,37	79	507.411,59 416.837,02	21.51
79	507.411,59 416.837,02	80	507.420,85 416.837,8	9.293	80	507.420,85 416.837,8	81	507.421,42 416.834,61	3.241	81	507.421,42 416.834,61	82	507.437,92 416.841,3	17.80 5
82	507.437,92 416.841,3	83	507.443,45 416.845,93	7.212	83	507.443,45 416.845,93	84	507.459,77 416.853,43	17.96 1	84	507.459,77 416.853,43	85	507.463,346 416.855,769	4.273
85	507.463,346 416.855,769	86	507.479,837 416.863,765	18.32 7	86	507.479,837 416.863,765	87	507.499,738 416.873,788	22.28 3	87	507.499,738 416.873,788	88	507.505,793 416.876,461	6.619
88	507.505,793 416.876,461	89	507.535,031 416.891,063	32.68 1	89	507.535,031 416.891,063	90	507.545,551 416.896,306	11.75 4	90	507.545,551 416.896,306	91	507.560,948 416.905,131	17.74 7
91	507.560,948 416.905,131	92	507.579,552 416.920,198	23.94	92	507.579,552 416.920,198	93	507.590,295 416.932,775	16.54 1	93	507.590,295 416.932,775	94	507.597,296 416.943,78	13.04 3
94	507.597,296 416.943,78	95	507.600,774 416.945,71	3.978	95	507.600,774 416.945,71	96	507.602,922 416.948,106	3.218	96	507.602,922 416.948,106	97	507.616,937 416.961,803	19.59 7
97	507.616,937 416.961,803	98	507.622,586 416.967,381	7.939	98	507.622,586 416.967,381	99	507.645,511 416.989,699	31.99 5	99	507.645,511 416.989,699	100	507.662,619 417.007,205	24.47 7
100	507.662,619 417.007,205	101	507.684,652 417.028,209	30.44	101	507.684,652 417.028,209	102	507.711,95 417.054,681	38.02 6	102	507.711,95 417.054,681	103	507.743,798 417.085,554	44.35 6
103	507.743,798 417.085,554	104	507.773,296 417.111,608	39.35 7	104	507.773,296 417.111,608	105	507.780,953 417.118,71	10.44 4	105	507.780,953 417.118,71	106	507.799,151 417.137,75	26.33 8
106	507.799,151 417.137,75	107	507.811,875 417.149,508	17.32 5	107	507.811,875 417.149,508	108	507.850,087 417.184,754	51.98 5	108	507.850,087 417.184,754	109	507.879,729 417.211,955	40.23 1
109	507.879,729 417.211,955	110	507.894,03 417.228,155	21.60 9	110	507.894,03 417.228,155	111	507.935,059 417.260,888	52.48 6	111	507.935,059 417.260,888	112	507.936,378 417.262,54	2.114
112	507.936,378 417.262,54	113	507.941,892 417.269,955	9.24	113	507.941,892 417.269,955	114	507.955,581 417.281,933	18.19	114	507.955,581 417.281,933	115	507.979,537 417.306,649	34.42

Punct început	X / Y	Punct sfârșit	X / Y	Lungime segment	Punct început	X / Y	Punct sfârșit	X / Y	Lungime segment	Punct început	X / Y	Punct sfârșit	X / Y	Lungime segment
115	507.979,537 417.306,649	116	507.982,199 417.309,882	4.188	116	507.982,199 417.309,882	117	508.000,831 417.325,472	24.294	117	508.000,831 417.325,472	118	508.011,098 417.338,211	16.361
118	508.011,098 417.338,211	119	508.012,429 417.343,154	5.119	119	508.012,429 417.343,154	120	508.015,281 417.353,991	11.206	120	508.015,281 417.353,991	121	508.019,654 417.373,004	19.509
121	508.019,654 417.373,004	122	508.025,358 417.386,503	14.655	122	508.025,358 417.386,503	123	508.031,442 417.398,291	13.265	123	508.031,442 417.398,291	124	508.034,066 417.402,771	5.192
124	508.034,066 417.402,771	125	508.038,711 417.407,597	6.698	125	508.038,711 417.407,597	126	508.057,378 417.421,474	23.26	126	508.057,378 417.421,474	127	508.074,437 417.430,049	19.093
127	508.074,437 417.430,049	128	508.084,56 417.435,138	11.33	128	508.084,56 417.435,138	129	508.088,397 417.436,951	4.244	129	508.088,397 417.436,951	130	508.120,656 417.452,19	35.677
130	508.120,656 417.452,19	131	508.126,403 417.454,904	6.356	131	508.126,403 417.454,904	132	508.148,854 417.465,51	24.83	132	508.148,854 417.465,51	133	508.154,763 417.470,082	7.471
133	508.154,763 417.470,082	134	508.161,003 417.478,794	10.716	134	508.161,003 417.478,794	135	508.163,063 417.494,915	16.252	135	508.163,063 417.494,915	136	508.165,542 417.495,965	2.692
136	508.165,542 417.495,965	137	508.170,336 417.495,402	4.827	137	508.170,336 417.495,402	138	508.175,789 417.491,142	6.92	138	508.175,789 417.491,142	139	508.182,579 417.471,059	21.2
139	508.182,579 417.471,059	140	508.191,777 417.462,919	12.283	140	508.191,777 417.462,919	141	508.200,671 417.456,448	10.999	141	508.200,671 417.456,448	142	508.207,291 417.446,978	11.554
142	508.207,291 417.446,978	143	508.212,444 417.444,682	5.641	143	508.212,444 417.444,682	144	508.228,604 417.432,514	20.229	144	508.228,604 417.432,514	145	508.239,062 417.416,543	19.09
145	508.239,062 417.416,543	146	508.249,631 417.419,137	10.883	146	508.249,631 417.419,137	147	508.231,183 417.455,415	40.699	147	508.231,183 417.455,415	148	508.209,836 417.474,563	28.676
148	508.209,836 417.474,563	149	508.172,461 417.499,972	45.194	149	508.172,461 417.499,972	150	508.163,875 417.505,062	9.981	150	508.163,875 417.505,062	151	508.150,129 417.485,38	24.007
151	508.150,129 417.485,38	152	508.147,439 417.476,373	9.4	152	508.147,439 417.476,373	153	508.140,93 417.470,182	8.983	153	508.140,93 417.470,182	154	508.135,533 417.465,737	6.992
154	508.135,533 417.465,737	155	508.123,785 417.459,069	13.508	155	508.123,785 417.459,069	156	508.117,435 417.456,529	6.839	156	508.117,435 417.456,529	157	508.104,894 417.451,608	13.472
157	508.104,894 417.451,608	158	508.093,622 417.445,258	12.938	158	508.093,622 417.445,258	159	508.083,621 417.441,607	10.647	159	508.083,621 417.441,607	160	508.072,509 417.434,939	12.959
160	508.072,509 417.434,939	161	508.062,984 417.430,018	10.721	161	508.062,984 417.430,018	162	508.055,205 417.425,891	8.806	162	508.055,205 417.425,891	163	508.045,839 417.421,128	10.508
163	508.045,839 417.421,128	164	508.036,79 417.414,143	11.431	164	508.036,79 417.414,143	165	508.029,329 417.409,063	9.026	165	508.029,329 417.409,063	166	508.025,042 417.404,142	6.526
166	508.025,042 417.404,142	167	508.019,169 417.398,744	7.977	167	508.019,169 417.398,744	168	508.015,2 417.391,283	8.451	168	508.015,2 417.391,283	169	508.012,184 417.383,822	8.048
169	508.012,184 417.383,822	170	508.009,167 417.376,837	7.609	170	508.009,167 417.376,837	171	508.007,262 417.369,534	7.547	171	508.007,262 417.369,534	172	508.004,564 417.359,85	10.053
172	508.004,564 417.359,85	173	508.003,452 417.350,96	8.959	173	508.003,452 417.350,96	174	508.001,547 417.343,34	7.855	174	508.001,547 417.343,34	175	507.994,721 417.336,514	9.653
175	507.994,721 417.336,514	176	507.987,895 417.330,482	9.109	176	507.987,895 417.330,482	177	507.981,227 417.323,814	9.43	177	507.981,227 417.323,814	178	507.971,702 417.315,559	12.604
178	507.971,702 417.315,559	179	507.962,812 417.306,828	12.46	179	507.962,812 417.306,828	180	507.955,668 417.299,367	10.33	180	507.955,668 417.299,367	181	507.947,413 417.291,27	11.563
181	507.947,413 417.291,27	182	507.939,476 417.281,904	12.277	182	507.939,476 417.281,904	183	507.929,951 417.272,062	13.696	183	507.929,951 417.272,062	184	507.901,69 417.248,672	36.685
184	507.901,69 417.248,672	185	507.884,219 417.232,369	23.896	185	507.884,219 417.232,369	186	507.865,519 417.214,481	25.878	186	507.865,519 417.214,481	187	507.843,209 417.193,305	30.76
187	507.843,209 417.193,305	188	507.822,609 417.173,079	28.87	188	507.822,609 417.173,079	189	507.803,721 417.154,901	26.214	189	507.803,721 417.154,901	190	507.768,813 417.120,974	48.679
190	507.768,813 417.120,974	191	507.753,244 417.105,916	21.66	191	507.753,244 417.105,916	192	507.744,754 417.097,851	11.71	192	507.744,754 417.097,851	193	507.737,323 417.091,621	9.697
193	507.737,323 417.091,621	194	507.731,417 417.086,096	8.087	194	507.731,417 417.086,096	195	507.724,725 417.080,011	9.045	195	507.724,725 417.080,011	196	507.712,414 417.067,758	17.369
196	507.712,414 417.067,758	197	507.707,591 417.063,659	6.33	197	507.707,591 417.063,659	198	507.700,125 417.056,99	10.011	198	507.700,125 417.056,99	199	507.680,854 417.038,331	26.824
199	507.680,854 417.038,331	200	507.644,837 417.001,916	51.218	200	507.644,837 417.001,916	201	507.607,212 416.965,356	52.462	201	507.607,212 416.965,356	202	507.562,784 416.922,43	61.778
202	507.562,784 416.922,43	203	507.539,873 416.907,412	27.394	203	507.539,873 416.907,412	204	507.499,768 416.886,568	45.198	204	507.499,768 416.886,568	205	507.481,539 416.877,227	20.483
205	507.481,539 416.877,227	206	507.454,829 416.863,282	30.131	206	507.454,829 416.863,282	207	507.438,387 416.852,92	19.435	207	507.438,387 416.852,92	208	507.433,421 416.849,516	6.021
208	507.433,421 416.849,516	209	507.430,265 416.847,754	3.615	209	507.430,265 416.847,754	210	507.413,362 416.844,349	17.243	210	507.413,362 416.844,349	211	507.397,9 416.844,688	15.466
211	507.397,9 416.844,688	212	507.373,014 416.843,153	24.933	212	507.373,014 416.843,153	213	507.367,638 416.843,021	5.378	213	507.367,638 416.843,021	214	507.359,762 416.842,829	7.878

Punct început	X / Y	Punct sfârșit	X / Y	Lungime segment	Punct început	X / Y	Punct sfârșit	X / Y	Lungime segment	Punct început	X / Y	Punct sfârșit	X / Y	Lungime segment
214	507.359,762 416.842,829	215	507.345,936 416.841,201	13.92 2	215	507.345,936 416.841,201	216	507.331,06 416.838,802	15.06 8	216	507.331,06 416.838,802	217	507.318,071 416.836,522	13.18 8
217	507.318,071 416.836,522	218	507.294,951 416.829,806	24.07 6	218	507.294,951 416.829,806	219	507.279,533 416.825,45	16.02 2	219	507.279,533 416.825,45	220	507.254,082 416.819,291	26.18 6
220	507.254,082 416.819,291	221	507.236,74 416.816,12	17.63	221	507.236,74 416.816,12	222	507.228,53 416.814,43	8.382	222	507.228,53 416.814,43	223	507.219,15 416.813,19	9.462
223	507.219,15 416.813,19	224	507.187,73 416.815,63	31.51 5	224	507.187,73 416.815,63	225	507.178,72 416.819,18	9.684	225	507.178,72 416.819,18	226	507.164,74 416.826,868	15.95 4
226	507.164,74 416.826,868	227	507.140,554 416.831,06	24.54 7	227	507.140,554 416.831,06	228	507.103,391 416.816,382	39.95 7	228	507.103,391 416.816,382	229	507.077,767 416.807,484	27.12 5
229	507.077,767 416.807,484	230	507.045,772 416.803,21	32.27 9	230	507.045,772 416.803,21	231	507.039,002 416.801,573	6.965	231	507.039,002 416.801,573	232	507.036,056 416.801,262	2.962
232	507.036,056 416.801,262	233	507.029,1 416.797,939	7.709	233	507.029,1 416.797,939	234	507.025,504 416.797,441	3.63	234	507.025,504 416.797,441	235	507.016,416 416.794,9	9.437
235	507.016,416 416.794,9	236	507.001,536 416.782,366	19.45 5	236	507.001,536 416.782,366	237	506.986,952 416.764,728	22.88 7	237	506.986,952 416.764,728	238	506.985,027 416.761,201	4.018
238	506.985,027 416.761,201	239	506.961,973 416.722,017	45.46 3	239	506.961,973 416.722,017	240	506.961,241 416.720,173	1.984	240	506.961,241 416.720,173	241	506.941,07 416.706,363	24.44 6
241	506.941,07 416.706,363	242	506.937,14 416.706,067	3.941	242	506.937,14 416.706,067	243	506.932,499 416.702,169	6.061	243	506.932,499 416.702,169	244	506.928,589 416.699,744	4.601
244	506.928,589 416.699,744	245	506.917,296 416.692,077	13.65	245	506.917,296 416.692,077	246	506.906,248 416.685,174	13.02 7	246	506.906,248 416.685,174	247	506.889,483 416.672,487	21.02 4
247	506.889,483 416.672,487	248	506.886,708 416.670,129	3.642	248	506.886,708 416.670,129	249	506.861,832 416.645,876	34.74 2	249	506.861,832 416.645,876	250	506.855,895 416.638,078	9.801
250	506.855,895 416.638,078	251	506.849,226 416.628,113	11.99 1	251	506.849,226 416.628,113	252	506.841,236 416.615,083	15.28 5	252	506.841,236 416.615,083	253	506.835,92 416.606,46	10.13
253	506.835,92 416.606,46	254	506.831,838 416.599,838	7.779	254	506.831,838 416.599,838	255	506.826,319 416.590,97	10.44 5	255	506.826,319 416.590,97	256	506.819,81 416.581,127	11.8
256	506.819,81 416.581,127	257	506.814,053 416.573,145	9.842	257	506.814,053 416.573,145	258	506.808,364 416.566,662	8.625	258	506.808,364 416.566,662	259	506.803,602 416.562,165	6.55
259	506.803,602 416.562,165	260	506.798,574 416.554,756	8.954	260	506.798,574 416.554,756	261	506.791,96 416.548,803	8.898	261	506.791,96 416.548,803	262	506.787,065 416.543,644	7.112
262	506.787,065 416.543,644	263	506.782,435 416.539,41	6.274	263	506.782,435 416.539,41	264	506.776,031 416.532,446	9.461	264	506.776,031 416.532,446	265	506.771,892 416.528,215	5.919
265	506.771,892 416.528,215	266	506.750,146 416.478,409	54.34 6	266	506.750,146 416.478,409	267	506.744,015 416.460,926	18.52 7	267	506.744,015 416.460,926	268	506.741,585 416.449,502	11.68
268	506.741,585 416.449,502	269	506.737,459 416.412,259	37.47 1	269	506.737,459 416.412,259	270	506.731,453 416.382,302	30.55 3	270	506.731,453 416.382,302	271	506.731,316 416.364,363	17.94
271	506.731,316 416.364,363	272	506.731,677 416.329,134	35.23 1	272	506.731,677 416.329,134	273	506.730,853 416.298,93	30.21 5	273	506.730,853 416.298,93	274	506.728,717 416.295,229	4.273
274	506.728,717 416.295,229	275	506.724,873 416.278,726	16.94 5	275	506.724,873 416.278,726	276	506.718,844 416.267,23	12.98 1	276	506.718,844 416.267,23	277	506.713,408 416.257,646	11.01 8
277	506.713,408 416.257,646	278	506.698,555 416.246,838	18.36 9	278	506.698,555 416.246,838	279	506.671,461 416.241,811	27.55 6	279	506.671,461 416.241,811	280	506.658,261 416.247,229	14.26 9
280	506.658,261 416.247,229	281	506.634,903 416.229,771	29.16 1	281	506.634,903 416.229,771	282	506.621,167 416.218,93	17.49 9	282	506.621,167 416.218,93	283	506.610,084 416.213,368	12.4
283	506.610,084 416.213,368	284	506.593,291 416.205,526	18.53 4	284	506.593,291 416.205,526	285	506.578,122 416.168,175	40.31 4	285	506.578,122 416.168,175	286	506.575,277 416.161,17	7.561
286	506.575,277 416.161,17	287	506.574,612 416.158,542	2.711	287	506.574,612 416.158,542	288	506.574,353 416.157,52	1.054	288	506.574,353 416.157,52	1	506.591,26 416.159,805	17.06 1

** Lungimile segmentelor sunt determinate în planul de proiecție Stereo 70 și sunt rotunjite la 1 milimetru.

*** Distanța dintre puncte este formată din segmente cumulate ce sunt mai mici decât valoarea 1 milimetru.

**DATE DESPRE IMOBILUL NR. 3830**

Oficiul de Cadastru și Publicitate Imobiliară ARGES
Biroul de Cadastru și Publicitate Imobiliară Campulung

A. Partea I. Descrierea imobilului

TEREN Extravilan

Adresa: Jud. Arges

Nr. Crt	Nr cadastral Nr. topografic	Suprafața* (mp)	Observații / Referințe
A1		1.629	Sector cadastral:0 Teren neimprejmuit;

B. Partea II. Proprietari și acte

Inscrieri privitoare la dreptul de proprietate și alte drepturi reale		Referințe
/		
Act Administrativ nr. 4926, din 11/11/2024 emis de PRIMĂRIA COMUNEI MIOARELE;		
B1	Inscrierea posesiei, drept de PROPRIETATE, dobandit prin Lege, cota actuala 1/1, cota initiala 1/1 1) NEIDENTIFICAT NEIDENTIFICAT	A1
Act Normativ nr. 7, din 13/03/1996 emis de PARLAMENTUL ROMÂNIEI (art.13);		
B2	Se notează mențiunea de proprietar neidentificat	A1

C. Partea III. SARCINI .

Inscrieri privind dezmembramintele dreptului de proprietate, drepturi reale de garanție și sarcini	Referințe
NU SUNT	

Anexa Nr. 1 La Partea I

Teren

Nr cadastral	Suprafața (mp)*	Observații / Referințe
	1.629	

* Suprafața este determinată în planul de proiecție Stereo 70.

DETALII LINIARE IMOBIL



Date referitoare la teren

Crt	Categorie folosință	Intravilan	Suprafața (mp)	Tarla	Parcelă	Nr. topo	Observații / Referințe
1	faneata	NU	1.629	-	-	-	

Lungime Segmente

1) Valorile lungimilor segmentelor sunt obținute din proiecție în plan.

Punct început	X / Y	Punct sfârșit	X / Y	Lungime segment (** (m)
1	508.255,483 415.921,384	2	508.245,777 415.922,283	9.748
3	508.237,508 415.927,316	4	508.233,267 415.933,6	7.581
5	508.232,402 415.932,032	6	508.209,833 415.948,114	27.713
7	508.190,415 415.964,614	8	508.177,024 415.974,769	16.806
9	508.174,294 415.976,067	10	508.122,894 416.023,827	70.164

Punct început	X / Y	Punct sfârșit	X / Y	Lungime segment (** (m)
2	508.245,777 415.922,283	3	508.237,508 415.927,316	9.68
4	508.233,267 415.933,6	5	508.232,402 415.932,032	1.791
6	508.209,833 415.948,114	7	508.190,415 415.964,614	25.482
8	508.177,024 415.974,769	9	508.174,294 415.976,067	3.023
10	508.122,894 416.023,827	11	508.112,92 416.015,455	13.022

Punct început	X / Y	Punct sfârșit	X / Y	Lungime segment (** (m)
11	508.112,92 416.015,455	12	508.104,144 416.021,675	10.757
13	508.062,457 416.035,725	14	508.038,913 416.027,697	24.875
15	508.038,649 416.025,715	16	508.050,86 416.029,085	12.667
17	508.060,617 416.030,736	18	508.067,426 416.029,993	6.849
19	508.077,705 416.025,351	20	508.134,0 416.004,281	60.109
21	508.139,213 415.993,543	22	508.141,141 415.991,592	2.743
23	508.146,864 415.987,095	24	508.157,179 415.976,42	14.844
25	508.163,441 415.973,286	26	508.164,876 415.973,106	1.446
27	508.169,525 415.972,522	28	508.185,201 415.961,376	19.235
29	508.200,417 415.950,186	30	508.211,374 415.940,756	14.456
31	508.227,14 415.931,521	32	508.231,825 415.922,507	10.159
33	508.239,614 415.916,988	34	508.245,332 415.918,201	5.845
35	508.250,346 415.916,19	36	508.252,598 415.910,614	6.014
37	508.252,938 415.909,773	1	508.255,483 415.921,384	11.887

Punct început	X / Y	Punct sfârșit	X / Y	Lungime segment (** (m)
12	508.104,144 416.021,675	13	508.062,457 416.035,725	43.991
14	508.038,913 416.027,697	15	508.038,649 416.025,715	2.0
16	508.050,86 416.029,085	17	508.060,617 416.030,736	9.896
18	508.067,426 416.029,993	19	508.077,705 416.025,351	11.279
20	508.134,0 416.004,281	21	508.139,213 415.993,543	11.936
22	508.141,141 415.991,592	23	508.146,864 415.987,095	7.278
24	508.157,179 415.976,42	25	508.163,441 415.973,286	7.002
26	508.164,876 415.973,106	27	508.169,525 415.972,522	4.686
28	508.185,201 415.961,376	29	508.200,417 415.950,186	18.888
30	508.211,374 415.940,756	31	508.227,14 415.931,521	18.272
32	508.231,825 415.922,507	33	508.239,614 415.916,988	9.546
34	508.245,332 415.918,201	35	508.250,346 415.916,19	5.402
36	508.252,598 415.910,614	37	508.252,938 415.909,773	0.907

** Lungimile segmentelor sunt determinate în planul de proiecție Stereo 70 și sunt rotunjite la 1 milimetru.

*** Distanța dintre puncte este formată din segmente cumulate ce sunt mai mici decât valoarea 1 milimetru.

**DATE DESPRE IMOBILUL NR. 3836**

Oficiul de Cadastru și Publicitate Imobiliară ARGES
Biroul de Cadastru și Publicitate Imobiliară Campulung

A. Partea I. Descrierea imobilului

TEREN Intravilan

Adresa: Loc. Matau, Jud. Arges, D.L. OLTENI

Nr. Crt	Nr cadastral Nr. topografic	Suprafața* (mp)	Observații / Referințe
A1	81374	Din acte: 1.719 Masurata: 1.746	Sector cadastral:0 Teren neimprejmuit;

B. Partea II. Proprietari și acte

Inscrieri privitoare la dreptul de proprietate și alte drepturi reale	Referințe
18611 / 06/10/2020	
Act Normativ nr. 609 bis, din 16/08/2002 emis de GUVERNUL ROMANIEI (act administrativ nr 3657 din 05.10.2020, emis de PRIMARIA MIOARELE);	
B1	A1
Intabulare, drept de PROPRIETATE-domeniul public, dobandit prin Lege, cota actuala 1/1, cota initiala 1/1 1) COMUNA MIOARELE, CIF:4122507	

C. Partea III. SARCINI .

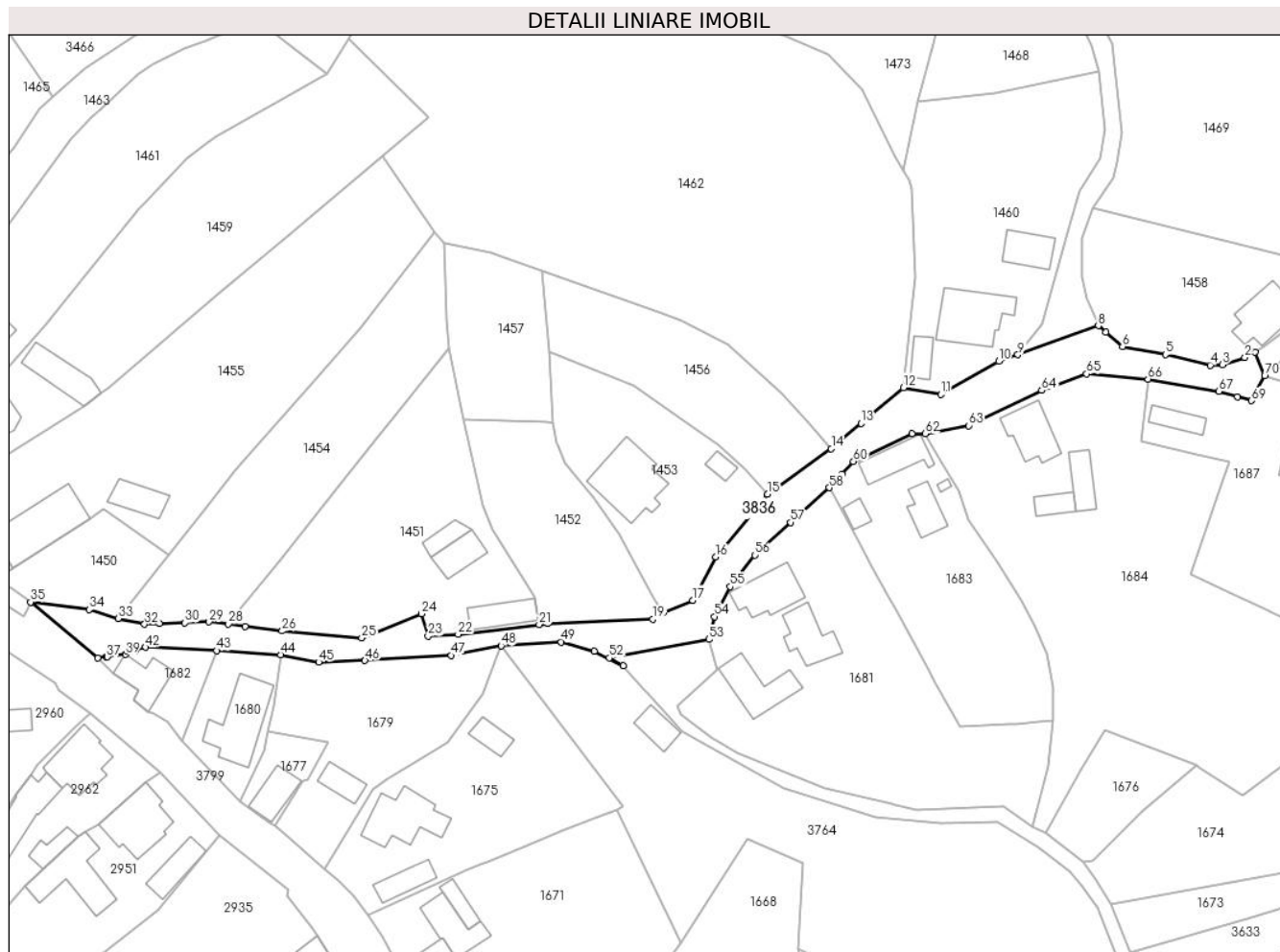
Inscrieri privind dezmembramintele dreptului de proprietate, drepturi reale de garanție și sarcini	Referințe
NU SUNT	

Anexa Nr. 1 La Partea I

Teren

Nr cadastral	Suprafața (mp)*	Observații / Referințe
81374	Din acte: 1.719 Masurata: 1.746	

* Suprafața este determinată în planul de proiecție Stereo 70.



Date referitoare la teren

Crt	Categorie folosință	Intra vilan	Suprafața (mp)	Tarla	Parcelă	Nr. topo	Observații / Referințe
1	drum	DA	1.746	-	-	-	

Lungime Segmente

1) Valorile lungimilor segmentelor sunt obținute din proiecție în plan.

Punct început	X / Y	Punct sfârșit	X / Y	Lungime segment	Punct început	X / Y	Punct sfârșit	X / Y	Lungime segment	Punct început	X / Y	Punct sfârșit	X / Y	Lungime segment
1	506.910,792 414.408,796	2	506.908,669 414.407,617	2.428	2	506.908,669 414.407,617	3	506.904,017 414.406,134	4.883	3	506.904,017 414.406,134	4	506.901,511 414.406,062	2.507
4	506.901,511 414.406,062	5	506.892,293 414.408,253	9.475	5	506.892,293 414.408,253	6	506.883,416 414.409,912	9.031	6	506.883,416 414.409,912	7	506.880,016 414.412,907	4.531
7	506.880,016 414.412,907	8	506.878,43 414.414,216	2.056	8	506.878,43 414.414,216	9	506.861,837 414.408,198	17.65 1	9	506.861,837 414.408,198	10	506.857,88 414.406,858	4.178
10	506.857,88 414.406,858	11	506.845,954 414.400,028	13.74 3	11	506.845,954 414.400,028	12	506.838,219 414.401,441	7.863	12	506.838,219 414.401,441	13	506.829,482 414.394,062	11.43 6
13	506.829,482 414.394,062	14	506.823,323 414.388,86	8.062	14	506.823,323 414.388,86	15	506.810,159 414.379,514	16.14 4	15	506.810,159 414.379,514	16	506.799,544 414.366,56	16.74 8

Punct început	X / Y	Punct sfârșit	X / Y	Lungime segment	Punct început	X / Y	Punct sfârșit	X / Y	Lungime segment	Punct început	X / Y	Punct sfârșit	X / Y	Lungime segment
16	506.799,544 414.366,56	17	506.794,766 414.357,566	10.184	17	506.794,766 414.357,566	18	506.788,613 414.355,064	6.642	18	506.788,613 414.355,064	19	506.786,51 414.353,65	2.534
19	506.786,51 414.353,65	20	506.764,889 414.352,802	21.638	20	506.764,889 414.352,802	21	506.763,092 414.352,585	1.81	21	506.763,092 414.352,585	22	506.746,375 414.350,558	16.839
22	506.746,375 414.350,558	23	506.740,182 414.350,18	6.205	23	506.740,182 414.350,18	24	506.738,813 414.354,784	4.803	24	506.738,813 414.354,784	25	506.726,462 414.349,813	13.314
25	506.726,462 414.349,813	26	506.710,052 414.351,245	16.472	26	506.710,052 414.351,245	27	506.702,384 414.352,207	7.728	27	506.702,384 414.352,207	28	506.699,001 414.352,709	3.42
28	506.699,001 414.352,709	29	506.694,995 414.353,124	4.027	29	506.694,995 414.353,124	30	506.689,997 414.352,922	5.002	30	506.689,997 414.352,922	31	506.684,762 414.352,788	5.237
31	506.684,762 414.352,788	32	506.681,68 414.352,621	3.087	32	506.681,68 414.352,621	33	506.676,216 414.353,806	5.591	33	506.676,216 414.353,806	34	506.670,289 414.355,664	6.211
34	506.670,289 414.355,664	35	506.658,194 414.357,205	12.193	35	506.658,194 414.357,205	36	506.672,03 414.345,673	18.012	36	506.672,03 414.345,673	37	506.673,826 414.345,896	1.81
37	506.673,826 414.345,896	38	506.674,068 414.345,926	0.244	38	506.674,068 414.345,926	39	506.677,726 414.346,381	3.686	39	506.677,726 414.346,381	40	506.678,17 414.347,04	0.795
40	506.678,17 414.347,04	41	506.679,731 414.347,203	1.569	41	506.679,731 414.347,203	42	506.681,907 414.347,907	2.287	42	506.681,907 414.347,907	43	506.696,565 414.347,192	14.675
43	506.696,565 414.347,192	44	506.709,752 414.346,37	13.213	44	506.709,752 414.346,37	45	506.717,609 414.344,799	8.013	45	506.717,609 414.344,799	46	506.727,147 414.345,163	9.545
46	506.727,147 414.345,163	47	506.744,975 414.346,187	17.857	47	506.744,975 414.346,187	48	506.755,249 414.348,192	10.468	48	506.755,249 414.348,192	49	506.767,65 414.348,97	12.425
49	506.767,65 414.348,97	50	506.774,462 414.347,065	7.073	50	506.774,462 414.347,065	51	506.780,453 414.344,095	6.687	51	506.780,453 414.344,095	52	506.777,561 414.345,689	3.302
52	506.777,561 414.345,689	53	506.798,101 414.349,53	20.896	53	506.798,101 414.349,53	54	506.799,24 414.354,217	4.823	54	506.799,24 414.354,217	55	506.802,536 414.360,4	7.007
55	506.802,536 414.360,4	56	506.807,549 414.366,92	8.224	56	506.807,549 414.366,92	57	506.814,988 414.373,637	10.023	57	506.814,988 414.373,637	58	506.822,917 414.380,797	10.683
58	506.822,917 414.380,797	59	506.825,559 414.383,614	3.862	59	506.825,559 414.383,614	60	506.827,897 414.386,206	3.491	60	506.827,897 414.386,206	61	506.840,043 414.391,984	13.45
61	506.840,043 414.391,984	62	506.842,68 414.391,917	2.638	62	506.842,68 414.391,917	63	506.851,721 414.393,598	9.196	63	506.851,721 414.393,598	64	506.866,726 414.400,862	16.671
64	506.866,726 414.400,862	65	506.876,006 414.404,257	9.882	65	506.876,006 414.404,257	66	506.888,675 414.403,21	12.712	66	506.888,675 414.403,21	67	506.903,302 414.400,669	14.846
67	506.903,302 414.400,669	68	506.907,204 414.399,585	4.05	68	506.907,204 414.399,585	69	506.910,015 414.398,738	2.936	69	506.910,015 414.398,738	70	506.912,754 414.403,851	5.8
70	506.912,754 414.403,851	1	506.910,792 414.408,796	5.32										

** Lungimile segmentelor sunt determinate în planul de proiecție Stereo 70 și sunt rotunjite la 1 milimetru.

*** Distanța dintre puncte este formată din segmente cumulate ce sunt mai mici decât valoarea 1 milimetru.

**DATE DESPRE IMOBILUL NR. 3837**

Oficiul de Cadastru și Publicitate Imobiliară ARGES
Biroul de Cadastru și Publicitate Imobiliară Campulung

A. Partea I. Descrierea imobilului

TEREN Necunoscut

Adresa: Loc. Matau, Jud. Arges

Nr. Crt	Nr cadastral Nr. topografic	Suprafața* (mp)	Observații / Referințe
A1		18.147	Sector cadastral:0 Teren neimprejmuit;

B. Partea II. Proprietari și acte

Inscrieri privitoare la dreptul de proprietate și alte drepturi reale		Referințe
/		
Act Administrativ nr. 4926, din 11/11/2024 emis de PRIMĂRIA COMUNEI MIOARELE;		
B1	Inscrierea posesiei, drept de PROPRIETATE, dobandit prin Lege, cota actuala 1/1, cota initiala 1/1 1) NEIDENTIFICAT NEIDENTIFICAT	A1
Act Normativ nr. 7, din 13/03/1996 emis de PARLAMENTUL ROMÂNIEI (art.13);		
B2	Se notează mențiunea de proprietar neidentificat	A1

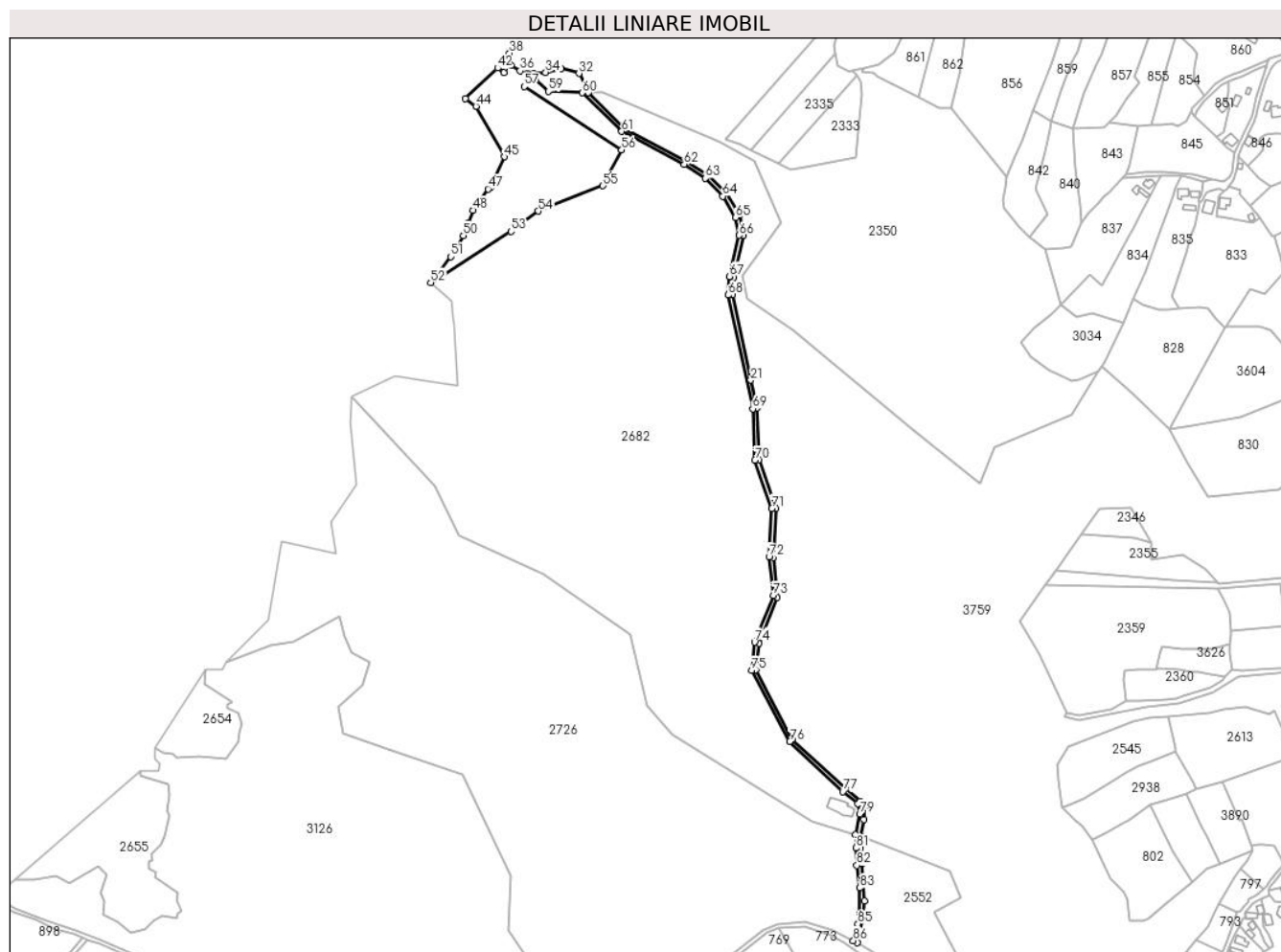
C. Partea III. SARCINI .

Inscrieri privind dezmembramintele dreptului de proprietate, drepturi reale de garanție și sarcini	Referințe
NU SUNT	

Teren

Nr cadastral	Suprafața (mp)*	Observații / Referințe
	18.147	

* Suprafața este determinată în planul de proiecție Stereo 70.



Date referitoare la teren

Crt	Categorie folosință	Intravilan	Suprafața (mp)	Tarla	Parcelă	Nr. topo	Observații / Referințe
1	drum	DA	330	-	-	-	
2	drum	NU	17.817	-	-	-	

Lungime Segmente

1) Valorile lungimilor segmentelor sunt obținute din proiecție în plan.

Punct început	X / Y	Punct sfârșit	X / Y	Lungime segment	Punct început	X / Y	Punct sfârșit	X / Y	Lungime segment	Punct început	X / Y	Punct sfârșit	X / Y	Lungime segment
1	505.585,046 415.578,595	2	505.587,005 415.588,462	10.06	2	505.587,005 415.588,462	3	505.590,233 415.603,076	14.966	3	505.590,233 415.603,076	4	505.591,464 415.618,527	15.5
4	505.591,464 415.618,527	5	505.589,971 415.635,932	17.469	5	505.589,971 415.635,932	6	505.589,339 415.654,062	18.141	6	505.589,339 415.654,062	7	505.587,762 415.668,41	14.434
7	505.587,762 415.668,41	8	505.588,253 415.680,027	11.627	8	505.588,253 415.680,027	9	505.591,198 415.695,652	15.9	9	505.591,198 415.695,652	10	505.591,934 415.707,024	11.396
10	505.591,934 415.707,024	11	505.587,926 415.713,323	7.466	11	505.587,926 415.713,323	12	505.573,446 415.725,676	19.033	12	505.573,446 415.725,676	13	505.523,044 415.771,924	68.405
13	505.523,044 415.771,924	14	505.488,29 415.838,476	75.08	14	505.488,29 415.838,476	15	505.491,06 415.863,378	25.056	15	505.491,06 415.863,378	16	505.508,644 415.907,3	47.311

Punct început	X / Y	Punct sfârșit	X / Y	Lungime segment	Punct început	X / Y	Punct sfârșit	X / Y	Lungime segment	Punct început	X / Y	Punct sfârșit	X / Y	Lungime segment
16	505.508,644 415.907,3	17	505.504,972 415.945,1	37.978	17	505.504,972 415.945,1	18	505.507,447 415.991,303	46.269	18	505.507,447 415.991,303	19	505.491,295 416.038,144	49.548
19	505.491,295 416.038,144	20	505.489,357 416.087,258	49.152	20	505.489,357 416.087,258	21	505.483,53 416.113,627	27.005	21	505.483,53 416.113,627	22	505.465,951 416.194,753	83.009
22	505.465,951 416.194,753	23	505.467,27 416.211,547	16.846	23	505.467,27 416.211,547	24	505.476,388 416.251,208	40.696	24	505.476,388 416.251,208	25	505.472,682 416.270,525	19.669
25	505.472,682 416.270,525	26	505.460,065 416.290,946	24.004	26	505.460,065 416.290,946	27	505.442,956 416.308,591	24.578	27	505.442,956 416.308,591	28	505.422,044 416.322,314	25.013
28	505.422,044 416.322,314	29	505.363,082 416.353,355	66.634	29	505.363,082 416.353,355	30	505.328,676 416.387,232	48.285	30	505.328,676 416.387,232	31	505.325,838 416.393,556	6.932
31	505.325,838 416.393,556	32	505.320,008 416.405,19	13.013	32	505.320,008 416.405,19	33	505.302,819 416.409,961	17.839	33	505.302,819 416.409,961	34	505.288,267 416.406,257	15.016
34	505.288,267 416.406,257	35	505.276,89 416.405,463	11.405	35	505.276,89 416.405,463	36	505.263,925 416.407,844	13.182	36	505.263,925 416.407,844	37	505.255,194 416.412,607	9.946
37	505.255,194 416.412,607	38	505.253,822 416.424,452	11.924	38	505.253,822 416.424,452	39	505.250,154 416.418,178	7.268	39	505.250,154 416.418,178	40	505.249,076 416.409,913	8.335
40	505.249,076 416.409,913	41	505.248,589 416.406,173	3.772	41	505.248,589 416.406,173	42	505.242,596 416.410,325	7.291	42	505.242,596 416.410,325	43	505.212,0 416.381,0	42.38
43	505.212,0 416.381,0	44	505.222,0 416.374,0	12.207	44	505.222,0 416.374,0	45	505.249,0 416.326,0	55.073	45	505.249,0 416.326,0	46	505.235,787 416.297,157	31.725
46	505.235,787 416.297,157	47	505.233,478 416.295,44	2.877	47	505.233,478 416.295,44	48	505.219,0 416.275,0	25.048	48	505.219,0 416.275,0	49	505.214,5 416.263,0	12.816
49	505.214,5 416.263,0	50	505.210,0 416.251,0	12.816	50	505.210,0 416.251,0	51	505.198,0 416.231,0	23.324	51	505.198,0 416.231,0	52	505.178,9 416.206,43	31.121
52	505.178,9 416.206,43	53	505.255,429 416.254,976	90.628	53	505.255,429 416.254,976	54	505.281,319 416.274,276	32.292	54	505.281,319 416.274,276	55	505.342,859 416.298,346	66.08
55	505.342,859 416.298,346	56	505.360,599 416.332,426	38.421	56	505.360,599 416.332,426	57	505.268,01 416.392,72	110.49	57	505.268,01 416.392,72	58	505.278,329 416.399,386	12.285
58	505.278,329 416.399,386	59	505.291,009 416.388,226	16.892	59	505.291,009 416.388,226	60	505.323,304 416.386,907	32.322	60	505.323,304 416.386,907	61	505.360,697 416.350,09	52.476
61	505.360,697 416.350,09	62	505.420,181 416.318,775	67.223	62	505.420,181 416.318,775	63	505.440,391 416.305,491	24.185	63	505.440,391 416.305,491	64	505.456,878 416.288,487	23.685
64	505.456,878 416.288,487	65	505.469,111 416.268,295	23.609	65	505.469,111 416.268,295	66	505.472,302 416.251,291	17.301	66	505.472,302 416.251,291	67	505.463,305 416.212,155	40.157
67	505.463,305 416.212,155	68	505.461,918 416.194,486	17.723	68	505.461,918 416.194,486	69	505.485,46 416.086,358	110.661	69	505.485,46 416.086,358	70	505.487,321 416.037,388	49.005
70	505.487,321 416.037,388	71	505.503,453 415.991,517	48.625	71	505.503,453 415.991,517	72	505.500,978 415.945,314	46.269	72	505.500,978 415.945,314	73	505.504,931 415.908,786	36.741
73	505.504,931 415.908,786	74	505.487,144 415.864,361	47.854	74	505.487,144 415.864,361	75	505.484,18 415.837,705	26.82	75	505.484,18 415.837,705	76	505.520,598 415.770,122	76.771
76	505.520,598 415.770,122	77	505.571,033 415.722,223	69.556	77	505.571,033 415.722,223	78	505.585,227 415.710,975	18.11	78	505.585,227 415.710,975	79	505.587,15 415.700,994	10.165
79	505.587,15 415.700,994	80	505.582,895 415.681,442	20.01	80	505.582,895 415.681,442	81	505.583,63 415.668,742	12.721	81	505.583,63 415.668,742	82	505.584,489 415.652,135	16.629
82	505.584,489 415.652,135	83	505.587,137 415.630,808	21.491	83	505.587,137 415.630,808	84	505.587,106 415.606,322	24.486	84	505.587,106 415.606,322	85	505.585,511 415.596,587	9.865
85	505.585,511 415.596,587	86	505.581,041 415.580,611	16.59	86	505.581,041 415.580,611	1	505.585,046 415.578,595	4.484					

** Lungimile segmentelor sunt determinate în planul de proiecție Stereo 70 și sunt rotunjite la 1 milimetru.

*** Distanța dintre puncte este formată din segmente cumulate ce sunt mai mici decât valoarea 1 milimetru.

**DATE DESPRE IMOBILUL NR. 3845**

Oficiul de Cadastru și Publicitate Imobiliară ARGES
Biroul de Cadastru și Publicitate Imobiliară Campulung

A. Partea I. Descrierea imobilului

TEREN Necunoscut

Adresa: Loc. Chilii, Str Principală, Jud. Arges

Nr. Crt	Nr cadastral Nr. topografic	Suprafața* (mp)	Observații / Referințe
A1		14.372	Sector cadastral:0 Teren neimprejmuit;

B. Partea II. Proprietari și acte

Inscrieri privitoare la dreptul de proprietate și alte drepturi reale	Referințe
/	
Act Normativ nr. HG NR. 447, din 16/05/2002 emis de GUVERNUL ROMÂNIEI (HOTĂRÂREA NR. 15 DIN 17.08.1999, ANEXA NR.16 Act administrativ nr. 4990 din 14.11.2024 emis de Primăria Comunei Mioarele);	
B1	A1
Intabulare, drept de PROPRIETATE, dobândit prin Lege, cota actuală 1/1, cota inițială 1/1 1) COMUNA MIOARELE - DOMENIU PUBLIC, CIF:4122507	

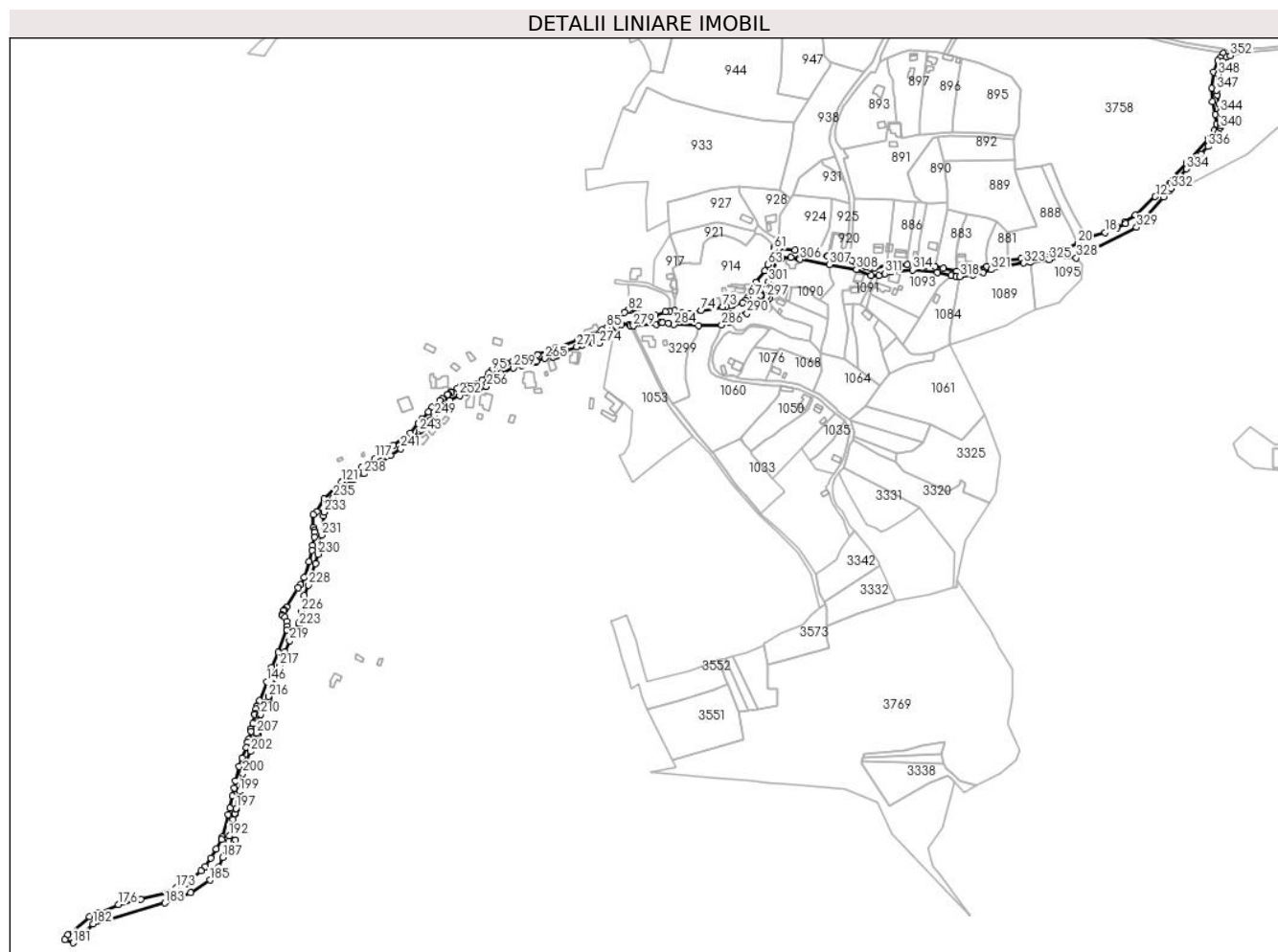
C. Partea III. SARCINI .

Inscrieri privind dezmembramintele dreptului de proprietate, drepturi reale de garanție și sarcini	Referințe
NU SUNT	

Teren

Nr cadastral	Suprafața (mp)*	Observații / Referințe
	14.372	

* Suprafața este determinată în planul de proiecție Stereo 70.



Date referitoare la teren

Crt	Categorie folosință	Intra vilan	Suprafața (mp)	Tarla	Parcelă	Nr. topo	Observații / Referințe
1	drum	DA	11.947	-	-	-	
2	drum	NU	2.425	-	-	-	

Lungime Segmente

1) Valorile lungimilor segmentelor sunt obținute din proiecție în plan.

Punct început	X / Y	Punct sfârșit	X / Y	Lungime segment
1	505.094,915 415.505,438	2	505.091,653 415.500,789	5.679
4	505.085,188 415.485,683	5	505.083,124 415.468,64	17.168
7	505.086,864 415.441,314	8	505.087,992 415.431,21	10.167
10	505.079,563 415.415,37	11	505.056,679 415.390,689	33.658
13	505.002,641 415.335,079	14	504.991,258 415.327,902	13.457
2	505.091,653 415.500,789	3	505.089,544 415.497,782	3.673
5	505.083,124 415.468,64	6	505.083,913 415.454,584	14.078
8	505.087,992 415.431,21	9	505.085,727 415.424,17	7.395
11	505.056,679 415.390,689	12	505.023,551 415.354,348	49.175
14	504.991,258 415.327,902	15	504.992,163 415.326,279	1.858
3	505.089,544 415.497,782	4	505.085,188 415.485,683	12.859
6	505.083,913 415.454,584	7	505.086,864 415.441,314	13.594
9	505.085,727 415.424,17	10	505.079,563 415.415,37	10.744
12	505.023,551 415.354,348	13	505.002,641 415.335,079	28.435
15	504.992,163 415.326,279	16	504.983,481 415.321,282	10.017

Punct început	X / Y	Punct sfârșit	X / Y	Lungime segment	Punct început	X / Y	Punct sfârșit	X / Y	Lungime segment	Punct început	X / Y	Punct sfârșit	X / Y	Lungime segment
16	504.983,481 415.321,282	17	504.982,755 415.322,543	1.455	17	504.982,755 415.322,543	18	504.970,65 415.316,742	13.42 3	18	504.970,65 415.316,742	19	504.952,966 415.311,565	18.42 6
19	504.952,966 415.311,565	20	504.941,729 415.305,227	12.90 1	20	504.941,729 415.305,227	21	504.926,111 415.298,0	17.20 9	21	504.926,111 415.298,0	22	504.913,929 415.293,764	12.89 7
22	504.913,929 415.293,764	23	504.899,94 415.291,579	14.15 9	23	504.899,94 415.291,579	24	504.888,385 415.290,003	11.66 2	24	504.888,385 415.290,003	25	504.882,516 415.289,202	5.923
25	504.882,516 415.289,202	26	504.867,725 415.287,416	14.89 8	26	504.867,725 415.287,416	27	504.855,046 415.283,865	13.16 7	27	504.855,046 415.283,865	28	504.845,888 415.281,034	9.586
28	504.845,888 415.281,034	29	504.835,335 415.278,194	10.92 8	29	504.835,335 415.278,194	30	504.831,486 415.277,525	3.907	30	504.831,486 415.277,525	31	504.825,956 415.276,814	5.576
31	504.825,956 415.276,814	32	504.814,257 415.275,659	11.75 6	32	504.814,257 415.275,659	33	504.799,979 415.279,038	14.67 2	33	504.799,979 415.279,038	34	504.791,157 415.280,809	8.998
34	504.791,157 415.280,809	35	504.782,341 415.282,382	8.955	35	504.782,341 415.282,382	36	504.773,087 415.283,935	9.383	36	504.773,087 415.283,935	37	504.769,631 415.283,742	3.461
37	504.769,631 415.283,742	38	504.762,398 415.283,085	7.263	38	504.762,398 415.283,085	39	504.754,516 415.282,686	7.892	39	504.754,516 415.282,686	40	504.741,045 415.281,942	13.49 2
40	504.741,045 415.281,942	41	504.726,951 415.278,684	14.46 6	41	504.726,951 415.278,684	42	504.722,799 415.279,456	4.223	42	504.722,799 415.279,456	43	504.718,157 415.280,861	4.85
43	504.718,157 415.280,861	44	504.715,887 415.281,548	2.372	44	504.715,887 415.281,548	45	504.707,406 415.285,262	9.259	45	504.707,406 415.285,262	46	504.703,621 415.287,56	4.428
46	504.703,621 415.287,56	47	504.695,274 415.289,416	8.551	47	504.695,274 415.289,416	48	504.693,123 415.289,895	2.204	48	504.693,123 415.289,895	49	504.685,604 415.291,567	7.703
49	504.685,604 415.291,567	50	504.679,044 415.292,656	6.65	50	504.679,044 415.292,656	51	504.678,432 415.291,405	1.393	51	504.678,432 415.291,405	52	504.668,851 415.293,301	9.767
52	504.668,851 415.293,301	53	504.668,743 415.295,284	1.986	53	504.668,743 415.295,284	54	504.663,46 415.295,155	5.285	54	504.663,46 415.295,155	55	504.662,388 415.294,192	1.441
55	504.662,388 415.294,192	56	504.657,024 415.295,267	5.471	56	504.657,024 415.295,267	57	504.643,713 415.297,969	13.58 2	57	504.643,713 415.297,969	58	504.626,55 415.299,763	17.25 7
58	504.626,55 415.299,763	59	504.622,143 415.302,191	5.032	59	504.622,143 415.302,191	60	504.622,174 415.300,812	1.379	60	504.622,174 415.300,812	61	504.621,872 415.298,872	1.963
61	504.621,872 415.298,872	62	504.618,622 415.291,135	8.392	62	504.618,622 415.291,135	63	504.615,024 415.282,751	9.123	63	504.615,024 415.282,751	64	504.612,207 415.276,371	6.974
64	504.612,207 415.276,371	65	504.602,352 415.264,221	15.64 4	65	504.602,352 415.264,221	66	504.598,193 415.255,652	9.525	66	504.598,193 415.255,652	67	504.594,453 415.248,456	8.11
67	504.594,453 415.248,456	68	504.592,089 415.245,189	4.033	68	504.592,089 415.245,189	69	504.588,748 415.242,76	4.131	69	504.588,748 415.242,76	70	504.577,869 415.239,815	11.27 1
70	504.577,869 415.239,815	71	504.576,835 415.239,648	1.047	71	504.576,835 415.239,648	72	504.571,224 415.238,657	5.698	72	504.571,224 415.238,657	73	504.567,588 415.238,439	3.643
73	504.567,588 415.238,439	74	504.545,049 415.234,184	22.93 7	74	504.545,049 415.234,184	75	504.532,597 415.231,419	12.75 5	75	504.532,597 415.231,419	76	504.524,453 415.232,228	8.184
76	504.524,453 415.232,228	77	504.516,783 415.234,193	7.918	77	504.516,783 415.234,193	78	504.511,538 415.234,137	5.245	78	504.511,538 415.234,137	79	504.507,2 415.233,082	4.464
79	504.507,2 415.233,082	80	504.496,77 415.229,659	10.97 7	80	504.496,77 415.229,659	81	504.469,483 415.234,386	27.69 3	81	504.469,483 415.234,386	82	504.467,763 415.235,014	1.831
82	504.467,763 415.235,014	83	504.463,922 415.232,544	4.567	83	504.463,922 415.232,544	84	504.455,96 415.224,508	11.31 2	84	504.455,96 415.224,508	85	504.445,436 415.216,589	13.17 1
85	504.445,436 415.216,589	86	504.440,798 415.214,06	5.283	86	504.440,798 415.214,06	87	504.430,311 415.208,342	11.94 5	87	504.430,311 415.208,342	88	504.417,4 415.204,301	13.52 9
88	504.417,4 415.204,301	89	504.415,426 415.203,621	2.088	89	504.415,426 415.203,621	90	504.391,458 415.195,367	25.34 9	90	504.391,458 415.195,367	91	504.372,285 415.187,775	20.62 1
91	504.372,285 415.187,775	92	504.354,379 415.182,359	18.70 7	92	504.354,379 415.182,359	93	504.346,766 415.180,935	7.745	93	504.346,766 415.180,935	94	504.339,212 415.179,043	7.787
94	504.339,212 415.179,043	95	504.324,424 415.171,4	16.64 6	95	504.324,424 415.171,4	96	504.321,191 415.168,617	4.266	96	504.321,191 415.168,617	97	504.314,104 415.161,336	10.16 1
97	504.314,104 415.161,336	98	504.309,197 415.157,616	6.158	98	504.309,197 415.157,616	99	504.299,922 415.155,693	9.472	99	504.299,922 415.155,693	100	504.294,183 415.154,44	5.874
100	504.294,183 415.154,44	101	504.291,681 415.155,144	2.599	101	504.291,681 415.155,144	102	504.287,909 415.152,625	4.536	102	504.287,909 415.152,625	103	504.281,679 415.148,687	7.37
103	504.281,679 415.148,687	104	504.281,491 415.148,056	0.658	104	504.281,491 415.148,056	105	504.278,228 415.146,202	3.753	105	504.278,228 415.146,202	106	504.277,905 415.145,971	0.397
106	504.277,905 415.145,971	107	504.272,24 415.141,923	6.963	107	504.272,24 415.141,923	108	504.269,29 415.139,671	3.711	108	504.269,29 415.139,671	109	504.261,4 415.132,595	10.59 8
109	504.261,4 415.132,595	110	504.257,345 415.127,911	6.195	110	504.257,345 415.127,911	111	504.250,465 415.119,871	10.58 2	111	504.250,465 415.119,871	112	504.246,781 415.115,501	5.716
112	504.246,781 415.115,501	113	504.238,323 415.105,467	13.12 3	113	504.238,323 415.105,467	114	504.220,584 415.092,524	21.95 9	114	504.220,584 415.092,524	115	504.211,501 415.085,896	11.24 4

Punct început	X / Y	Punct sfârșit	X / Y	Lungime segment	Punct început	X / Y	Punct sfârșit	X / Y	Lungime segment	Punct început	X / Y	Punct sfârșit	X / Y	Lungime segment
115	504.211,501 415.085,896	116	504.205,653 415.081,763	7.161	116	504.205,653 415.081,763	117	504.201,626 415.078,917	4.931	117	504.201,626 415.078,917	118	504.187,27 415.069,375	17.238
118	504.187,27 415.069,375	119	504.177,463 415.062,999	11.697	119	504.177,463 415.062,999	120	504.166,836 415.054,507	13.603	120	504.166,836 415.054,507	121	504.165,994 415.053,835	1.077
121	504.165,994 415.053,835	122	504.147,502 415.036,008	25.686	122	504.147,502 415.036,008	123	504.139,626 415.022,538	15.604	123	504.139,626 415.022,538	124	504.136,427 415.019,797	4.213
124	504.136,427 415.019,797	125	504.135,98 415.006,16	13.644	125	504.135,98 415.006,16	126	504.137,363 415.002,924	3.519	126	504.137,363 415.002,924	127	504.137,646 415.001,058	1.887
127	504.137,646 415.001,058	128	504.137,563 414.995,853	5.206	128	504.137,563 414.995,853	129	504.135,474 414.987,28	8.824	129	504.135,474 414.987,28	130	504.134,913 414.981,911	5.398
130	504.134,913 414.981,911	131	504.131,37 414.969,941	12.483	131	504.131,37 414.969,941	132	504.126,638 414.953,326	17.276	132	504.126,638 414.953,326	133	504.122,773 414.945,928	8.347
133	504.122,773 414.945,928	134	504.120,364 414.942,391	4.279	134	504.120,364 414.942,391	135	504.107,955 414.922,217	23.685	135	504.107,955 414.922,217	136	504.105,469 414.919,084	3.999
136	504.105,469 414.919,084	137	504.105,072 414.918,583	0.639	137	504.105,072 414.918,583	138	504.102,858 414.914,28	4.839	138	504.102,858 414.914,28	139	504.103,739 414.913,508	1.171
139	504.103,739 414.913,508	140	504.106,18 414.911,369	3.246	140	504.106,18 414.911,369	141	504.108,098 414.907,099	4.681	141	504.108,098 414.907,099	142	504.109,105 414.901,937	5.259
142	504.109,105 414.901,937	143	504.108,25 414.898,394	3.645	143	504.108,25 414.898,394	144	504.098,984 414.874,932	25.225	144	504.098,984 414.874,932	145	504.092,474 414.858,456	17.715
145	504.092,474 414.858,456	146	504.087,077 414.843,712	15.701	146	504.087,077 414.843,712	147	504.079,373 414.823,901	21.256	147	504.079,373 414.823,901	148	504.076,547 414.817,71	6.805
148	504.076,547 414.817,71	149	504.076,676 414.817,67	0.135	149	504.076,676 414.817,67	150	504.075,489 414.814,929	2.987	150	504.075,489 414.814,929	151	504.074,595 414.809,972	5.037
151	504.074,595 414.809,972	152	504.074,444 414.809,19	0.796	152	504.074,444 414.809,19	153	504.072,613 414.799,725	9.64	153	504.072,613 414.799,725	154	504.069,964 414.793,936	6.366
154	504.069,964 414.793,936	155	504.070,512 414.791,479	2.517	155	504.070,512 414.791,479	156	504.067,977 414.782,972	8.877	156	504.067,977 414.782,972	157	504.067,156 414.779,921	3.16
157	504.067,156 414.779,921	158	504.065,407 414.774,453	5.741	158	504.065,407 414.774,453	159	504.061,39 414.763,485	11.68	159	504.061,39 414.763,485	160	504.058,107 414.754,523	9.544
160	504.058,107 414.754,523	161	504.054,289 414.739,352	15.644	161	504.054,289 414.739,352	162	504.052,9 414.731,933	7.548	162	504.052,9 414.731,933	163	504.050,935 414.723,643	8.52
163	504.050,935 414.723,643	164	504.048,293 414.710,563	13.344	164	504.048,293 414.710,563	165	504.046,535 414.703,945	6.848	165	504.046,535 414.703,945	166	504.040,379 414.680,25	24.482
166	504.040,379 414.680,25	167	504.039,505 414.677,617	2.774	167	504.039,505 414.677,617	168	504.033,829 414.667,528	11.576	168	504.033,829 414.667,528	169	504.028,109 414.657,976	11.134
169	504.028,109 414.657,976	170	504.022,597 414.649,191	10.371	170	504.022,597 414.649,191	171	504.017,709 414.644,572	6.725	171	504.017,709 414.644,572	172	504.001,588 414.630,819	21.19
172	504.001,588 414.630,819	173	503.991,922 414.626,52	10.579	173	503.991,922 414.626,52	174	503.982,328 414.621,504	10.826	174	503.982,328 414.621,504	175	503.954,422 414.614,358	28.806
175	503.954,422 414.614,358	176	503.930,997 414.608,895	24.054	176	503.930,997 414.608,895	177	503.909,675 414.600,187	23.032	177	503.909,675 414.600,187	178	503.900,295 414.596,273	10.164
178	503.900,295 414.596,273	179	503.877,64 414.576,971	29.763	179	503.877,64 414.576,971	180	503.874,347 414.571,942	6.011	180	503.874,347 414.571,942	181	503.883,253 414.568,751	9.46
181	503.883,253 414.568,751	182	503.904,014 414.588,663	28.766	182	503.904,014 414.588,663	183	503.979,714 414.610,65	78.828	183	503.979,714 414.610,65	184	504.006,847 414.621,494	29.22
184	504.006,847 414.621,494	185	504.027,26 414.634,848	24.393	185	504.027,26 414.634,848	186	504.036,191 414.648,415	16.243	186	504.036,191 414.648,415	187	504.040,699 414.658,707	11.236
187	504.040,699 414.658,707	188	504.044,75 414.671,125	13.062	188	504.044,75 414.671,125	189	504.047,271 414.675,632	5.164	189	504.047,271 414.675,632	190	504.052,046 414.674,292	4.959
190	504.052,046 414.674,292	191	504.053,954 414.676,995	3.309	191	504.053,954 414.676,995	192	504.047,582 414.681,253	7.664	192	504.047,582 414.681,253	193	504.051,571 414.698,671	17.869
193	504.051,571 414.698,671	194	504.053,317 414.704,144	5.745	194	504.053,317 414.704,144	195	504.053,794 414.704,807	0.817	195	504.053,794 414.704,807	196	504.055,08 414.709,075	4.458
196	504.055,08 414.709,075	197	504.054,764 414.710,117	1.089	197	504.054,764 414.710,117	198	504.057,127 414.719,805	9.972	198	504.057,127 414.719,805	199	504.058,288 414.728,133	8.409
199	504.058,288 414.728,133	200	504.061,837 414.747,032	19.229	200	504.061,837 414.747,032	201	504.064,911 414.757,074	10.502	201	504.064,911 414.757,074	202	504.069,874 414.770,238	14.068
202	504.069,874 414.770,238	203	504.072,737 414.779,335	9.537	203	504.072,737 414.779,335	204	504.074,207 414.783,214	4.148	204	504.074,207 414.783,214	205	504.075,462 414.783,355	1.263
205	504.075,462 414.783,355	206	504.077,693 414.787,476	4.686	206	504.077,693 414.787,476	207	504.076,433 414.789,489	2.375	207	504.076,433 414.789,489	208	504.078,012 414.800,988	11.607
208	504.078,012 414.800,988	209	504.079,633 414.808,822	8.0	209	504.079,633 414.808,822	210	504.080,593 414.809,104	1.001	210	504.080,593 414.809,104	211	504.082,151 414.815,334	6.422
211	504.082,151 414.815,334	212	504.085,499 414.821,212	6.765	212	504.085,499 414.821,212	213	504.087,492 414.821,994	2.141	213	504.087,492 414.821,994	214	504.089,955 414.822,21	2.472

Punct început	X / Y	Punct sfârșit	X / Y	Lungime segment	Punct început	X / Y	Punct sfârșit	X / Y	Lungime segment	Punct început	X / Y	Punct sfârșit	X / Y	Lungime segment
214	504.089,955 414.822,21	215	504.089,691 414.827,174	4.971	215	504.089,691 414.827,174	216	504.088,967 414.828,022	1.115	216	504.088,967 414.828,022	217	504.100,859 414.860,308	34.406
217	504.100,859 414.860,308	218	504.106,401 414.875,011	15.713	218	504.106,401 414.875,011	219	504.111,352 414.886,707	12.701	219	504.111,352 414.886,707	220	504.114,909 414.895,111	9.126
220	504.114,909 414.895,111	221	504.116,547 414.896,976	2.482	221	504.116,547 414.896,976	222	504.118,512 414.898,223	2.327	222	504.118,512 414.898,223	223	504.120,912 414.902,453	4.863
223	504.120,912 414.902,453	224	504.120,938 414.904,912	2.459	224	504.120,938 414.904,912	225	504.123,685 414.909,216	5.106	225	504.123,685 414.909,216	226	504.123,941 414.917,576	8.364
226	504.123,941 414.917,576	227	504.126,441 414.934,274	16.884	227	504.126,441 414.934,274	228	504.131,015 414.945,332	11.967	228	504.131,015 414.945,332	229	504.138,704 414.967,84	23.785
229	504.138,704 414.967,84	230	504.141,388 414.977,825	10.339	230	504.141,388 414.977,825	231	504.145,021 414.997,976	20.476	231	504.145,021 414.997,976	232	504.147,167 415.018,569	20.705
232	504.147,167 415.018,569	233	504.147,699 415.022,105	3.576	233	504.147,699 415.022,105	234	504.153,62 415.032,491	11.955	234	504.153,62 415.032,491	235	504.157,417 415.037,472	6.263
235	504.157,417 415.037,472	236	504.169,414 415.048,923	16.585	236	504.169,414 415.048,923	237	504.179,661 415.057,021	13.061	237	504.179,661 415.057,021	238	504.189,22 415.062,557	11.046
238	504.189,22 415.062,557	239	504.208,75 415.075,79	23.591	239	504.208,75 415.075,79	240	504.217,72 415.081,663	10.722	240	504.217,72 415.081,663	241	504.228,391 415.088,899	12.893
241	504.228,391 415.088,899	242	504.238,517 415.097,887	13.54	242	504.238,517 415.097,887	243	504.247,705 415.107,119	13.025	243	504.247,705 415.107,119	244	504.250,35 415.109,407	3.497
244	504.250,35 415.109,407	245	504.252,418 415.111,345	2.834	245	504.252,418 415.111,345	246	504.254,897 415.114,023	3.649	246	504.254,897 415.114,023	247	504.259,838 415.119,321	7.244
247	504.259,838 415.119,321	248	504.263,016 415.122,832	4.736	248	504.263,016 415.122,832	249	504.263,661 415.123,678	1.064	249	504.263,661 415.123,678	250	504.271,3 415.132,853	11.939
250	504.271,3 415.132,853	251	504.280,022 415.139,579	11.014	251	504.280,022 415.139,579	252	504.290,418 415.144,982	11.716	252	504.290,418 415.144,982	253	504.297,038 415.148,138	7.334
253	504.297,038 415.148,138	254	504.307,606 415.150,636	10.859	254	504.307,606 415.150,636	255	504.309,956 415.151,206	2.418	255	504.309,956 415.151,206	256	504.318,774 415.154,397	9.378
256	504.318,774 415.154,397	257	504.327,91 415.163,651	13.004	257	504.327,91 415.163,651	258	504.333,477 415.168,176	7.174	258	504.333,477 415.168,176	259	504.346,969 415.174,008	14.699
259	504.346,969 415.174,008	260	504.355,886 415.176,597	9.285	260	504.355,886 415.176,597	261	504.364,573 415.178,925	8.994	261	504.364,573 415.178,925	262	504.365,55 415.178,326	1.146
262	504.365,55 415.178,326	263	504.370,948 415.179,788	5.592	263	504.370,948 415.179,788	264	504.371,401 415.181,017	1.31	264	504.371,401 415.181,017	265	504.380,074 415.184,006	9.174
265	504.380,074 415.184,006	266	504.387,623 415.185,929	7.79	266	504.387,623 415.185,929	267	504.388,771 415.185,513	1.221	267	504.388,771 415.185,513	268	504.392,853 415.186,959	4.331
268	504.392,853 415.186,959	269	504.392,88 415.188,338	1.379	269	504.392,88 415.188,338	270	504.402,523 415.192,649	10.563	270	504.402,523 415.192,649	271	504.413,814 415.196,335	11.877
271	504.413,814 415.196,335	272	504.419,397 415.198,242	5.9	272	504.419,397 415.198,242	273	504.431,045 415.199,939	11.771	273	504.431,045 415.199,939	274	504.437,879 415.200,138	6.837
274	504.437,879 415.200,138	275	504.456,1 415.217,289	25.023	275	504.456,1 415.217,289	276	504.461,0 415.219,727	5.473	276	504.461,0 415.219,727	277	504.469,01 415.219,661	8.01
277	504.469,01 415.219,661	278	504.470,301 415.218,334	1.851	278	504.470,301 415.218,334	279	504.473,609 415.218,414	3.309	279	504.473,609 415.218,414	280	504.497,635 415.219,971	24.076
280	504.497,635 415.219,971	281	504.502,47 415.221,794	5.167	281	504.502,47 415.221,794	282	504.504,165 415.222,003	1.708	282	504.504,165 415.222,003	283	504.510,444 415.221,295	6.319
283	504.510,444 415.221,295	284	504.516,467 415.219,578	6.263	284	504.516,467 415.219,578	285	504.542,203 415.218,899	25.745	285	504.542,203 415.218,899	286	504.566,463 415.219,237	24.262
286	504.566,463 415.219,237	287	504.574,6 415.222,169	8.649	287	504.574,6 415.222,169	288	504.575,92 415.225,464	3.55	288	504.575,92 415.225,464	289	504.577,408 415.230,621	5.367
289	504.577,408 415.230,621	290	504.593,304 415.231,474	15.919	290	504.593,304 415.231,474	291	504.600,067 415.235,854	8.057	291	504.600,067 415.235,854	292	504.602,69 415.239,852	4.782
292	504.602,69 415.239,852	293	504.603,851 415.241,621	2.116	293	504.603,851 415.241,621	294	504.607,425 415.250,21	9.303	294	504.607,425 415.250,21	295	504.614,427 415.243,905	9.422
295	504.614,427 415.243,905	296	504.617,127 415.247,776	4.72	296	504.617,127 415.247,776	297	504.614,193 415.248,838	3.12	297	504.614,193 415.248,838	298	504.612,613 415.253,958	5.358
298	504.612,613 415.253,958	299	504.612,572 415.254,745	0.788	299	504.612,572 415.254,745	300	504.612,222 415.256,426	1.717	300	504.612,222 415.256,426	301	504.616,01 415.264,761	9.155
301	504.616,01 415.264,761	302	504.625,76 415.288,331	25.507	302	504.625,76 415.288,331	303	504.629,633 415.289,861	4.164	303	504.629,633 415.289,861	304	504.639,342 415.290,608	9.738
304	504.639,342 415.290,608	305	504.647,829 415.289,442	8.567	305	504.647,829 415.289,442	306	504.649,247 415.288,241	1.858	306	504.649,247 415.288,241	307	504.680,231 415.283,106	31.407
307	504.680,231 415.283,106	308	504.708,571 415.277,754	28.841	308	504.708,571 415.277,754	309	504.723,979 415.271,581	16.599	309	504.723,979 415.271,581	310	504.732,0 415.271,274	8.027
310	504.732,0 415.271,274	311	504.738,498 415.273,272	6.798	311	504.738,498 415.273,272	312	504.744,238 415.275,036	6.005	312	504.744,238 415.275,036	313	504.744,897 415.275,239	0.69

Punct început	X / Y	Punct sfârșit	X / Y	Lungime segment	Punct început	X / Y	Punct sfârșit	X / Y	Lungime segment	Punct început	X / Y	Punct sfârșit	X / Y	Lungime segment
313	504.744,897 415.275,239	314	504.767,881 415.277,328	23.079	314	504.767,881 415.277,328	315	504.793,687 415.274,57	25.953	315	504.793,687 415.274,57	316	504.808,493 415.271,055	15.218
316	504.808,493 415.271,055	317	504.813,593 415.270,296	5.156	317	504.813,593 415.270,296	318	504.817,477 415.270,277	3.884	318	504.817,477 415.270,277	319	504.831,492 415.271,696	14.087
319	504.831,492 415.271,696	320	504.842,421 415.274,672	11.327	320	504.842,421 415.274,672	321	504.850,654 415.277,514	8.71	321	504.850,654 415.277,514	322	504.865,643 415.281,841	15.601
322	504.865,643 415.281,841	323	504.884,705 415.284,405	19.234	323	504.884,705 415.284,405	324	504.891,555 415.285,326	6.912	324	504.891,555 415.285,326	325	504.911,381 415.288,05	20.012
325	504.911,381 415.288,05	326	504.924,187 415.291,528	13.27	326	504.924,187 415.291,528	327	504.930,568 415.291,594	6.381	327	504.930,568 415.291,594	328	504.940,37 415.289,88	9.951
328	504.940,37 415.289,88	329	505.003,8 415.322,0	71.099	329	505.003,8 415.322,0	330	505.031,912 415.353,828	42.465	330	505.031,912 415.353,828	331	505.038,537 415.360,952	9.728
331	505.038,537 415.360,952	332	505.039,938 415.362,915	2.412	332	505.039,938 415.362,915	333	505.048,079 415.372,131	12.297	333	505.048,079 415.372,131	334	505.056,394 415.383,621	14.183
334	505.056,394 415.383,621	335	505.071,557 415.399,37	21.862	335	505.071,557 415.399,37	336	505.079,177 415.407,307	11.003	336	505.079,177 415.407,307	337	505.083,927 415.412,626	7.131
337	505.083,927 415.412,626	338	505.087,451 415.417,121	5.712	338	505.087,451 415.417,121	339	505.089,487 415.421,569	4.892	339	505.089,487 415.421,569	340	505.091,758 415.426,91	5.804
340	505.091,758 415.426,91	341	505.092,337 415.428,993	2.162	341	505.092,337 415.428,993	342	505.092,76 415.431,733	2.772	342	505.092,76 415.431,733	343	505.092,893 415.435,621	3.89
343	505.092,893 415.435,621	344	505.092,224 415.443,174	7.583	344	505.092,224 415.443,174	345	505.090,489 415.452,156	9.148	345	505.090,489 415.452,156	346	505.088,702 415.461,6	9.612
346	505.088,702 415.461,6	347	505.088,059 415.466,53	4.972	347	505.088,059 415.466,53	348	505.089,973 415.482,842	16.424	348	505.089,973 415.482,842	349	505.091,559 415.489,222	6.574
349	505.091,559 415.489,222	350	505.094,457 415.496,864	8.173	350	505.094,457 415.496,864	351	505.098,85 415.501,343	6.274	351	505.098,85 415.501,343	352	505.102,699 415.503,008	4.194
352	505.102,699 415.503,008	1	505.094,915 415.505,438	8.154										

** Lungimile segmentelor sunt determinate în planul de proiecție Stereo 70 și sunt rotunjite la 1 milimetru.

*** Distanța dintre puncte este formată din segmente cumulate ce sunt mai mici decât valoarea 1 milimetru.

**DATE DESPRE IMOBILUL NR. 3849**

Oficiul de Cadastru și Publicitate Imobiliară ARGES
Biroul de Cadastru și Publicitate Imobiliară Campulung

A. Partea I. Descrierea imobilului

TEREN Necunoscut

Adresa: Loc. Suslanesti, Jud. Arges, DN73D KM45+111 - KM47+112

Nr. Crt	Nr cadastral Nr. topografic	Suprafața* (mp)	Observații / Referințe
A1	81790	Din acte: 26.306 Masurata: 28.375	Sector cadastral:0 Teren imprejmuit; Teren drum public, reprezentand drum de interes national, DN73D KM45+111 - KM47+112

B. Partea II. Proprietari și acte

Inscrieri privitoare la dreptul de proprietate și alte drepturi reale	Referințe	
10638 / 20/03/2023		
Act Normativ nr. 86, din 17/12/2014 emis de GUVERNUL ROMANIEI (act administrativ nr 5 din 02.03.2022, emis de MINISTERUL TRANSPORTURILOR SI INFRASTRUCTURII;act administrativ nr 36814 din 21.09.2018, emis de MINISTERUL TRANSPORTURILOR SI INFRASTRUCTURII;act normativ nr 1705 din 21.12.2006, emis de GUVERNUL ROMANIEI;act normativ nr 212 din 28.12.2020, emis de GUVERNUL ROMANIEI;act normativ nr 55 din 14.09.2016, emis de GUVERNUL ROMANIEI;act normativ nr 43 din 28.08.1997, emis de GUVERNUL ROMANIEI;act administrativ nr 16/199700 din 03.03.2023, emis de COMPANIA NATIONALA DE ADMINISTRARE A INFRASTRUCTURII RUTIERE S.A.;act normativ nr 68 din 06.11.2019, emis de GUVERNUL ROMANIEI);		
B1	Intabulare, drept de PROPRIETATE-domeniul public, dobandit prin Lege, cota actuala 1/1, cota initiala 1/1 1) STATUL ROMAN , CIF:99999999999999, Lipsă CUI.	A1
B2	Intabulare, drept de ADMINISTRARE, dobandit prin Lege 1) MINISTERUL TRANSPORTURILOR SI INFRASTRUCTURII , CIF:99999999999999, Lipsă CUI.	A1
B3	Intabulare, drept de CONCESIUNE- pe o perioada de 49 ani, incepand cu data de 21.09.2018 1) COMPANIA NAȚIONALĂ DE ADMINISTRARE A INFRASTRUCTURII RUTIERE S.A. , CIF:16054368	A1

C. Partea III. SARCINI .

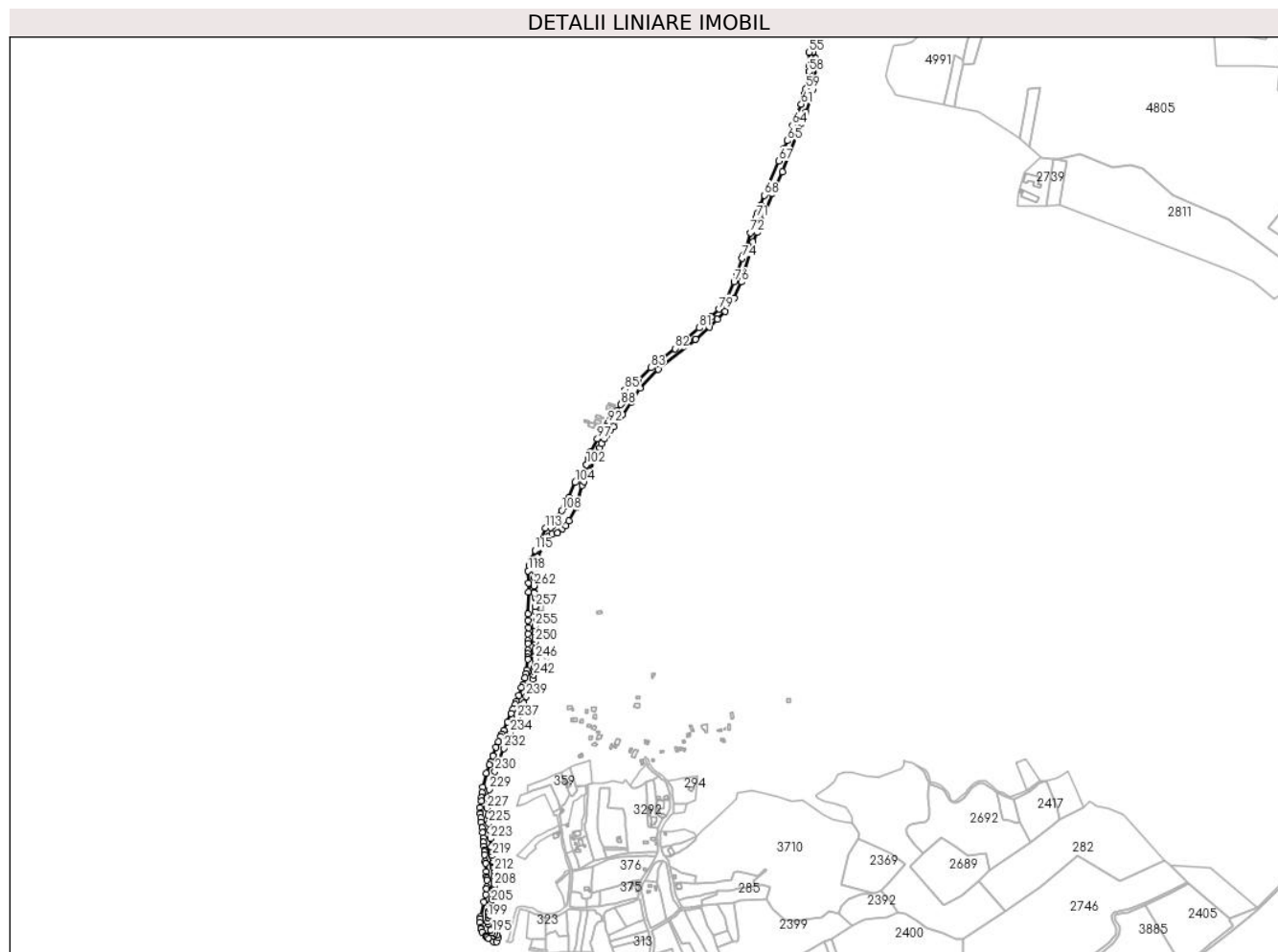
Inscrieri privind dezmembramintele dreptului de proprietate, drepturi reale de garanție și sarcini	Referințe
NU SUNT	

Anexa Nr. 1 La Partea I

Teren

Nr cadastral	Suprafața (mp)*	Observații / Referințe
81790	Din acte: 26.306 Masurata: 28.375	Teren drum public, reprezentand drum de interes national, DN73D KM45+111 - KM47+112

* Suprafața este determinată în planul de proiecție Stereo 70.



Date referitoare la teren

Crt	Categorie folosință	Intravilan	Suprafața (mp)	Tarla	Parcelă	Nr. topo	Observații / Referințe
1	căile de comunicații rutiere (DR) - drumuri de interes național	DA	2.375	-	-	-	TROTUAR, SANTURI, SPAȚII VERZI
2	căile de comunicații rutiere (DR) - drumuri de interes național	DA	4.730	-	-	-	CAROSABIL
3	căile de comunicații rutiere (DR) - drumuri de interes național	DA	2.959	-	-	-	TROTUAR, SANTURI, SPAȚII VERZI

Crt	Categorie folosință	Intravilan	Suprafața (mp)	Tarla	Parcelă	Nr. topo	Observații / Referințe
4	căile de comunicații rutiere (DR) - drumuri de interes național	NU	859	-	-	-	TROTUAR, SANTURI, SPAȚII VERZI
5	căile de comunicații rutiere (DR) - drumuri de interes național	NU	2.027	-	-	-	CAROSABIL
6	căile de comunicații rutiere (DR) - drumuri de interes național	NU	1.719	-	-	-	TROTUAR, SANTURI, SPAȚII VERZI
7	căile de comunicații rutiere (DR) - drumuri de interes național	DA	284	-	-	-	TROTUAR, SANTURI, SPAȚII VERZI
8	căile de comunicații rutiere (DR) - drumuri de interes național	DA	767	-	-	-	CAROSABIL
9	căile de comunicații rutiere (DR) - drumuri de interes național	DA	701	-	-	-	TROTUAR, SANTURI, SPAȚII VERZI
10	căile de comunicații rutiere (DR) - drumuri de interes național	NU	1.397	-	-	-	TROTUAR, SANTURI, SPAȚII VERZI
11	căile de comunicații rutiere (DR) - drumuri de interes național	NU	5.336	-	-	-	CAROSABIL
12	căile de comunicații rutiere (DR) - drumuri de interes național	NU	5.221	-	-	-	TROTUAR, SANTURI, SPAȚII VERZI

Lungime Segmente

1) Valorile lungimilor segmentelor sunt obținute din proiecție în plan.

Punct început	X / Y	Punct sfârșit	X / Y	Lungime segment	Punct început	X / Y	Punct sfârșit	X / Y	Lungime segment	Punct început	X / Y	Punct sfârșit	X / Y	Lungime segment
1	509.470,054 416.244,032	2	509.469,71 416.260,289	16.26 1	2	509.469,71 416.260,289	3	509.469,204 416.276,712	16.43 1	3	509.469,204 416.276,712	4	509.475,673 416.302,281	26.37 5
4	509.475,673 416.302,281	5	509.492,714 416.332,352	34.56 4	5	509.492,714 416.332,352	6	509.498,39 416.343,252	12.28 9	6	509.498,39 416.343,252	7	509.505,776 416.348,324	8.96

Punct început	X / Y	Punct sfârșit	X / Y	Lungime segment	Punct început	X / Y	Punct sfârșit	X / Y	Lungime segment	Punct început	X / Y	Punct sfârșit	X / Y	Lungime segment
7	509.505,776 416.348,324	8	509.516,573 416.350,999	11.123	8	509.516,573 416.350,999	9	509.525,483 416.360,176	12.791	9	509.525,483 416.360,176	10	509.532,826 416.365,525	9.085
10	509.532,826 416.365,525	11	509.539,443 416.375,693	12.131	11	509.539,443 416.375,693	12	509.553,701 416.402,987	30.794	12	509.553,701 416.402,987	13	509.566,72 416.446,99	45.889
13	509.566,72 416.446,99	14	509.570,314 416.454,896	8.685	14	509.570,314 416.454,896	15	509.576,34 416.466,6	13.164	15	509.576,34 416.466,6	16	509.582,423 416.476,55	11.662
16	509.582,423 416.476,55	17	509.591,03 416.499,38	24.399	17	509.591,03 416.499,38	18	509.591,629 416.501,615	2.314	18	509.591,629 416.501,615	19	509.590,189 416.502,293	1.592
19	509.590,189 416.502,293	20	509.592,256 416.508,71	6.742	20	509.592,256 416.508,71	21	509.594,837 416.514,058	5.938	21	509.594,837 416.514,058	22	509.598,94 416.514,496	4.126
22	509.598,94 416.514,496	23	509.600,906 416.518,831	4.76	23	509.600,906 416.518,831	24	509.600,178 416.519,277	0.854	24	509.600,178 416.519,277	25	509.601,786 416.522,959	4.018
25	509.601,786 416.522,959	26	509.605,503 416.532,107	9.874	26	509.605,503 416.532,107	27	509.611,317 416.541,203	10.795	27	509.611,317 416.541,203	28	509.616,058 416.548,62	8.803
28	509.616,058 416.548,62	29	509.624,276 416.560,008	14.044	29	509.624,276 416.560,008	30	509.629,984 416.566,679	8.78	30	509.629,984 416.566,679	31	509.641,834 416.582,074	19.428
31	509.641,834 416.582,074	32	509.647,636 416.589,941	9.775	32	509.647,636 416.589,941	33	509.666,106 416.616,373	32.246	33	509.666,106 416.616,373	34	509.683,367 416.643,999	32.575
34	509.683,367 416.643,999	35	509.720,543 416.682,324	53.393	35	509.720,543 416.682,324	36	509.794,493 416.742,274	95.198	36	509.794,493 416.742,274	37	509.795,682 416.743,324	1.586
37	509.795,682 416.743,324	38	509.823,465 416.767,87	37.073	38	509.823,465 416.767,87	39	509.840,07 416.783,488	22.796	39	509.840,07 416.783,488	40	509.855,144 416.798,835	21.512
40	509.855,144 416.798,835	41	509.874,258 416.825,733	32.998	41	509.874,258 416.825,733	42	509.888,431 416.859,265	36.404	42	509.888,431 416.859,265	43	509.912,38 416.939,688	83.913
43	509.912,38 416.939,688	44	509.920,269 416.960,01	21.8	44	509.920,269 416.960,01	45	509.951,135 417.038,178	84.041	45	509.951,135 417.038,178	46	509.971,822 417.082,116	48.564
46	509.971,822 417.082,116	47	510.010,816 417.180,215	105.565	47	510.010,816 417.180,215	48	510.019,527 417.202,264	23.707	48	510.019,527 417.202,264	49	510.029,461 417.231,911	31.267
49	510.029,461 417.231,911	50	510.034,209 417.249,43	18.151	50	510.034,209 417.249,43	51	510.036,99 417.265,441	16.251	51	510.036,99 417.265,441	52	510.039,087 417.303,873	38.489
52	510.039,087 417.303,873	53	510.038,503 417.311,279	7.429	53	510.038,503 417.311,279	54	510.032,471 417.323,782	13.882	54	510.032,471 417.323,782	55	510.026,03 417.323,448	6.45
55	510.026,03 417.323,448	56	510.026,532 417.296,134	27.319	56	510.026,532 417.296,134	57	510.025,644 417.285,034	11.135	57	510.025,644 417.285,034	58	510.025,656 417.284,034	1.0
58	510.025,656 417.284,034	59	510.019,892 417.249,801	34.715	59	510.019,892 417.249,801	60	510.016,016 417.239,005	11.471	60	510.016,016 417.239,005	61	510.009,916 417.218,849	21.059
61	510.009,916 417.218,849	62	509.998,984 417.193,39	27.707	62	509.998,984 417.193,39	63	509.998,436 417.183,59	9.815	63	509.998,436 417.183,59	64	509.992,4 417.175,869	9.8
64	509.992,4 417.175,869	65	509.981,323 417.144,793	32.991	65	509.981,323 417.144,793	66	509.975,218 417.129,552	16.418	66	509.975,218 417.129,552	67	509.963,896 417.103,479	28.425
67	509.963,896 417.103,479	68	509.935,526 417.034,458	74.624	68	509.935,526 417.034,458	69	509.927,451 417.014,814	21.239	69	509.927,451 417.014,814	70	509.921,881 416.998,77	16.983
70	509.921,881 416.998,77	71	509.918,259 416.988,211	11.163	71	509.918,259 416.988,211	72	509.906,765 416.958,479	31.876	72	509.906,765 416.958,479	73	509.891,831 416.913,353	47.533
73	509.891,831 416.913,353	74	509.889,667 416.906,824	6.878	74	509.889,667 416.906,824	75	509.878,633 416.873,529	35.076	75	509.878,633 416.873,529	76	509.873,771 416.858,859	15.455
76	509.873,771 416.858,859	77	509.858,335 416.825,507	36.751	77	509.858,335 416.825,507	78	509.848,073 416.810,951	17.81	78	509.848,073 416.810,951	79	509.843,075 416.803,862	8.674
79	509.843,075 416.803,862	80	509.827,128 416.788,535	22.118	80	509.827,128 416.788,535	81	509.803,5 416.765,906	32.716	81	509.803,5 416.765,906	82	509.753,913 416.724,042	64.896
82	509.753,913 416.724,042	83	509.705,001 416.685,628	62.193	83	509.705,001 416.685,628	84	509.678,085 416.657,558	38.89	84	509.678,085 416.657,558	85	509.652,884 416.640,953	30.18
85	509.652,884 416.640,953	86	509.650,168 416.628,33	12.912	86	509.650,168 416.628,33	87	509.646,625 416.614,661	14.121	87	509.646,625 416.614,661	88	509.644,965 416.611,034	3.989
88	509.644,965 416.611,034	89	509.635,536 416.597,938	16.137	89	509.635,536 416.597,938	90	509.622,778 416.580,218	21.835	90	509.622,778 416.580,218	91	509.623,054 416.579,817	0.487
91	509.623,054 416.579,817	92	509.618,333 416.572,828	8.434	92	509.618,333 416.572,828	93	509.614,294 416.566,367	7.62	93	509.614,294 416.566,367	94	509.610,498 416.562,999	5.075
94	509.610,498 416.562,999	95	509.604,856 416.554,614	10.106	95	509.604,856 416.554,614	96	509.603,831 416.553,353	1.625	96	509.603,831 416.553,353	97	509.597,074 416.541,371	13.756
97	509.597,074 416.541,371	98	509.582,657 416.514,607	30.4	98	509.582,657 416.514,607	99	509.580,76 416.510,751	4.297	99	509.580,76 416.510,751	100	509.580,196 416.502,805	7.966
100	509.580,196 416.502,805	101	509.575,467 416.490,418	13.259	101	509.575,467 416.490,418	102	509.574,953 416.489,573	0.989	102	509.574,953 416.489,573	103	509.556,337 416.458,997	35.797
103	509.556,337 416.458,997	104	509.551,87 416.453,14	7.366	104	509.551,87 416.453,14	105	509.539,428 416.423,379	32.257	105	509.539,428 416.423,379	106	509.537,767 416.414,255	9.274

Punct început	X / Y	Punct sfârșit	X / Y	Lungime segment	Punct început	X / Y	Punct sfârșit	X / Y	Lungime segment	Punct început	X / Y	Punct sfârșit	X / Y	Lungime segment
106	509.537,767 416.414,255	107	509.531,285 416.405,068	11.24 4	107	509.531,285 416.405,068	108	509.524,988 416.396,607	10.54 7	108	509.524,988 416.396,607	109	509.515,568 416.382,123	17.27 8
109	509.515,568 416.382,123	110	509.509,975 416.372,78	10.88 9	110	509.509,975 416.372,78	111	509.506,033 416.365,389	8.377	111	509.506,033 416.365,389	112	509.502,32 416.361,802	5.163
112	509.502,32 416.361,802	113	509.491,815 416.360,677	10.56 5	113	509.491,815 416.360,677	114	509.479,632 416.333,017	30.22 4	114	509.479,632 416.333,017	115	509.470,521 416.315,89	19.4
115	509.470,521 416.315,89	116	509.462,652 416.297,194	20.28 5	116	509.462,652 416.297,194	117	509.458,224 416.285,405	12.59 3	117	509.458,224 416.285,405	118	509.456,955 416.274,549	10.93
118	509.456,955 416.274,549	119	509.457,322 416.249,973	24.57 9	119	509.457,322 416.249,973	120	509.457,93 416.231,304	18.67 9	120	509.457,93 416.231,304	121	509.456,685 416.186,914	44.40 7
121	509.456,685 416.186,914	122	509.456,618 416.174,072	12.84 2	122	509.456,618 416.174,072	123	509.457,654 416.159,136	14.97 2	123	509.457,654 416.159,136	124	509.456,852 416.146,518	12.64 3
124	509.456,852 416.146,518	125	509.456,951 416.133,916	12.60 2	125	509.456,951 416.133,916	126	509.456,757 416.127,156	6.763	126	509.456,757 416.127,156	127	509.456,386 416.114,208	12.95 3
127	509.456,386 416.114,208	128	509.456,711 416.106,402	7.813	128	509.456,711 416.106,402	129	509.456,393 416.099,854	6.556	129	509.456,393 416.099,854	130	509.456,301 416.095,762	4.093
130	509.456,301 416.095,762	131	509.453,648 416.073,298	22.62	131	509.453,648 416.073,298	132	509.452,545 416.066,264	7.12	132	509.452,545 416.066,264	133	509.450,722 416.057,425	9.025
133	509.450,722 416.057,425	134	509.446,296 416.043,946	14.18 7	134	509.446,296 416.043,946	135	509.443,553 416.037,742	6.783	135	509.443,553 416.037,742	136	509.437,544 416.022,241	16.62 5
136	509.437,544 416.022,241	137	509.433,02 416.010,477	12.60 4	137	509.433,02 416.010,477	138	509.430,465 416.003,676	7.265	138	509.430,465 416.003,676	139	509.426,852 415.995,92	8.556
139	509.426,852 415.995,92	140	509.426,028 415.994,056	2.038	140	509.426,028 415.994,056	141	509.422,48 415.986,026	8.779	141	509.422,48 415.986,026	142	509.414,889 415.968,969	18.67
142	509.414,889 415.968,969	143	509.406,956 415.951,144	19.51 1	143	509.406,956 415.951,144	144	509.403,591 415.944,627	7.334	144	509.403,591 415.944,627	145	509.401,284 415.939,129	5.962
145	509.401,284 415.939,129	146	509.396,91 415.928,704	11.30 5	146	509.396,91 415.928,704	147	509.392,111 415.917,185	12.47 9	147	509.392,111 415.917,185	148	509.385,393 415.900,187	18.27 7
148	509.385,393 415.900,187	149	509.385,388 415.900,174	0.014	149	509.385,388 415.900,174	150	509.381,135 415.888,543	12.38 4	150	509.381,135 415.888,543	151	509.378,805 415.882,128	6.825
151	509.378,805 415.882,128	152	509.372,495 415.864,475	18.74 7	152	509.372,495 415.864,475	153	509.364,438 415.836,33	29.27 6	153	509.364,438 415.836,33	154	509.363,23 415.825,393	11.00 4
154	509.363,23 415.825,393	155	509.362,167 415.815,763	9.688	155	509.362,167 415.815,763	156	509.361,784 415.808,746	7.027	156	509.361,784 415.808,746	157	509.358,849 415.795,046	14.01 1
157	509.358,849 415.795,046	158	509.359,689 415.783,899	11.17 9	158	509.359,689 415.783,899	159	509.359,8 415.782,803	1.102	159	509.359,8 415.782,803	160	509.360,654 415.774,338	8.508
160	509.360,654 415.774,338	161	509.361,739 415.766,158	8.252	161	509.361,739 415.766,158	162	509.363,107 415.754,321	11.91 6	162	509.363,107 415.754,321	163	509.364,4 415.744,716	9.692
163	509.364,4 415.744,716	164	509.365,682 415.733,731	11.06	164	509.365,682 415.733,731	165	509.366,623 415.724,94	8.841	165	509.366,623 415.724,94	166	509.367,348 415.717,23	7.744
166	509.367,348 415.717,23	167	509.368,287 415.709,317	7.969	167	509.368,287 415.709,317	168	509.368,526 415.705,989	3.337	168	509.368,526 415.705,989	169	509.369,068 415.699,63	6.382
169	509.369,068 415.699,63	170	509.370,126 415.686,56	13.11 3	170	509.370,126 415.686,56	171	509.370,408 415.682,692	3.878	171	509.370,408 415.682,692	172	509.371,881 415.665,205	17.54 9
172	509.371,881 415.665,205	173	509.372,492 415.656,461	8.765	173	509.372,492 415.656,461	174	509.372,778 415.652,361	4.11	174	509.372,778 415.652,361	175	509.372,749 415.648,006	4.355
175	509.372,749 415.648,006	176	509.372,781 415.635,547	12.45 9	176	509.372,781 415.635,547	177	509.372,514 415.630,907	4.648	177	509.372,514 415.630,907	178	509.370,521 415.619,749	11.33 5
178	509.370,521 415.619,749	179	509.367,249 415.604,064	16.02 3	179	509.367,249 415.604,064	180	509.360,038 415.573,955	30.96	180	509.360,038 415.573,955	181	509.359,748 415.570,093	3.873
181	509.359,748 415.570,093	182	509.358,544 415.563,545	6.658	182	509.358,544 415.563,545	183	509.360,531 415.552,565	11.15 8	183	509.360,531 415.552,565	184	509.361,417 415.549,77	2.932
184	509.361,417 415.549,77	185	509.364,029 415.543,849	6.472	185	509.364,029 415.543,849	186	509.370,653 415.535,894	10.35 2	186	509.370,653 415.535,894	187	509.371,73 415.534,601	1.683
187	509.371,73 415.534,601	188	509.373,023 415.533,048	2.021	188	509.373,023 415.533,048	189	509.377,595 415.529,93	5.534	189	509.377,595 415.529,93	190	509.386,445 415.523,735	10.80 3
190	509.386,445 415.523,735	191	509.392,667 415.524,32	6.249	191	509.392,667 415.524,32	192	509.396,98 415.532,232	9.011	192	509.396,98 415.532,232	193	509.393,62 415.537,795	6.499
193	509.393,62 415.537,795	194	509.388,771 415.541,412	6.049	194	509.388,771 415.541,412	195	509.384,247 415.542,682	4.699	195	509.384,247 415.542,682	196	509.380,882 415.546,938	5.426
196	509.380,882 415.546,938	197	509.375,232 415.559,724	13.97 9	197	509.375,232 415.559,724	198	509.374,976 415.564,62	4.903	198	509.374,976 415.564,62	199	509.375,438 415.572,714	8.107
199	509.375,438 415.572,714	200	509.376,688 415.577,732	5.171	200	509.376,688 415.577,732	201	509.375,308 415.579,933	2.598	201	509.375,308 415.579,933	202	509.376,39 415.585,513	5.684
202	509.376,39 415.585,513	203	509.379,357 415.590,512	5.813	203	509.379,357 415.590,512	204	509.377,643 415.590,766	1.733	204	509.377,643 415.590,766	205	509.382,078 415.603,637	13.61 4

Punct început	X / Y	Punct sfârșit	X / Y	Lungime segment	Punct început	X / Y	Punct sfârșit	X / Y	Lungime segment	Punct început	X / Y	Punct sfârșit	X / Y	Lungime segment
205	509.382,078 415.603,637	206	509.383,391 415.610,04	6.536	206	509.383,391 415.610,04	207	509.386,612 415.627,345	17.602	207	509.386,612 415.627,345	208	509.388,237 415.636,821	9.614
208	509.388,237 415.636,821	209	509.388,318 415.640,643	3.823	209	509.388,318 415.640,643	210	509.388,278 415.647,312	6.669	210	509.388,278 415.647,312	211	509.388,106 415.656,754	9.444
211	509.388,106 415.656,754	212	509.387,789 415.666,574	9.825	212	509.387,789 415.666,574	213	509.387,075 415.673,855	7.316	213	509.387,075 415.673,855	214	509.386,297 415.679,329	5.529
214	509.386,297 415.679,329	215	509.385,543 415.684,951	5.672	215	509.385,543 415.684,951	216	509.385,43 415.686,037	1.092	216	509.385,43 415.686,037	217	509.385,104 415.687,054	1.068
217	509.385,104 415.687,054	218	509.384,419 415.694,654	7.631	218	509.384,419 415.694,654	219	509.384,298 415.698,139	3.487	219	509.384,298 415.698,139	220	509.383,436 415.705,517	7.428
220	509.383,436 415.705,517	221	509.382,677 415.710,824	5.361	221	509.382,677 415.710,824	222	509.382,481 415.716,236	5.416	222	509.382,481 415.716,236	223	509.380,586 415.732,623	16.496
223	509.380,586 415.732,623	224	509.378,917 415.748,394	15.859	224	509.378,917 415.748,394	225	509.377,134 415.763,653	15.363	225	509.377,134 415.763,653	226	509.375,665 415.778,969	15.386
226	509.375,665 415.778,969	227	509.373,95 415.794,147	15.275	227	509.373,95 415.794,147	228	509.375,14 415.816,55	22.435	228	509.375,14 415.816,55	229	509.377,999 415.832,133	15.843
229	509.377,999 415.832,133	230	509.389,722 415.868,729	38.428	230	509.389,722 415.868,729	231	509.396,984 415.887,492	20.119	231	509.396,984 415.887,492	232	509.407,193 415.914,971	29.314
232	509.407,193 415.914,971	233	509.413,479 415.931,028	17.244	233	509.413,479 415.931,028	234	509.420,651 415.946,981	17.491	234	509.420,651 415.946,981	235	509.430,901 415.969,516	24.757
235	509.430,901 415.969,516	236	509.434,276 415.976,991	8.202	236	509.434,276 415.976,991	237	509.434,31 415.977,12	0.133	237	509.434,31 415.977,12	238	509.447,513 416.006,968	32.638
238	509.447,513 416.006,968	239	509.452,904 416.020,373	14.448	239	509.452,904 416.020,373	240	509.460,579 416.039,533	20.64	240	509.460,579 416.039,533	241	509.465,881 416.055,274	16.61
241	509.465,881 416.055,274	242	509.467,767 416.063,493	8.433	242	509.467,767 416.063,493	243	509.468,584 416.070,168	6.725	243	509.468,584 416.070,168	244	509.469,784 416.080,126	10.03
244	509.469,784 416.080,126	245	509.470,776 416.088,234	8.168	245	509.470,776 416.088,234	246	509.470,848 416.095,517	7.283	246	509.470,848 416.095,517	247	509.470,986 416.107,818	12.302
247	509.470,986 416.107,818	248	509.471,048 416.111,882	4.064	248	509.471,048 416.111,882	249	509.471,164 416.116,04	4.16	249	509.471,164 416.116,04	250	509.471,267 416.130,288	14.248
250	509.471,267 416.130,288	251	509.471,137 416.136,797	6.51	251	509.471,137 416.136,797	252	509.471,181 416.142,8	6.003	252	509.471,181 416.142,8	253	509.471,279 416.150,145	7.346
253	509.471,279 416.150,145	254	509.471,276 416.157,085	6.94	254	509.471,276 416.157,085	255	509.471,204 416.162,584	5.499	255	509.471,204 416.162,584	256	509.471,412 416.191,966	29.383
256	509.471,412 416.191,966	257	509.471,27 416.202,052	10.087	257	509.471,27 416.202,052	258	509.471,193 416.220,359	18.307	258	509.471,193 416.220,359	259	509.470,674 416.222,238	1.949
259	509.470,674 416.222,238	260	509.469,979 416.230,179	7.971	260	509.469,979 416.230,179	261	509.468,18 416.230,137	1.799	261	509.468,18 416.230,137	262	509.468,074 416.243,99	13.853
262	509.468,074 416.243,99	1	509.470,054 416.244,032	1.98										

** Lungimile segmentelor sunt determinate în planul de proiecție Stereo 70 și sunt rotunjite la 1 milimetru.

*** Distanța dintre puncte este formată din segmente cumulate ce sunt mai mici decât valoarea 1 milimetru.

**DATE DESPRE IMOBILUL NR. 3850**

Oficiul de Cadastru și Publicitate Imobiliară ARGES
Biroul de Cadastru și Publicitate Imobiliară Campulung

A. Partea I. Descrierea imobilului

TEREN Necunoscut

Adresa: Loc. Suslanesti, Jud. Arges

Nr. Crt	Nr cadastral Nr. topografic	Suprafața* (mp)	Observații / Referințe
A1		8.511	Sector cadastral:0 Teren neimprejmuit;

B. Partea II. Proprietari și acte

Inscrieri privitoare la dreptul de proprietate și alte drepturi reale		Referințe
/		
Act Administrativ nr. 4926, din 11/11/2024 emis de PRIMĂRIA COMUNEI MIOARELE;		
B1	Inscrierea posesiei, drept de PROPRIETATE, dobandit prin Lege, cota actuala 1/1, cota initiala 1/1 1) NEIDENTIFICAT NEIDENTIFICAT	A1
Act Normativ nr. 7, din 13/03/1996 emis de PARLAMENTUL ROMÂNIEI (art.13);		
B2	Se notează mențiunea de proprietar neidentificat	A1

C. Partea III. SARCINI .

Inscrieri privind dezmembramintele dreptului de proprietate, drepturi reale de garanție și sarcini	Referințe
NU SUNT	

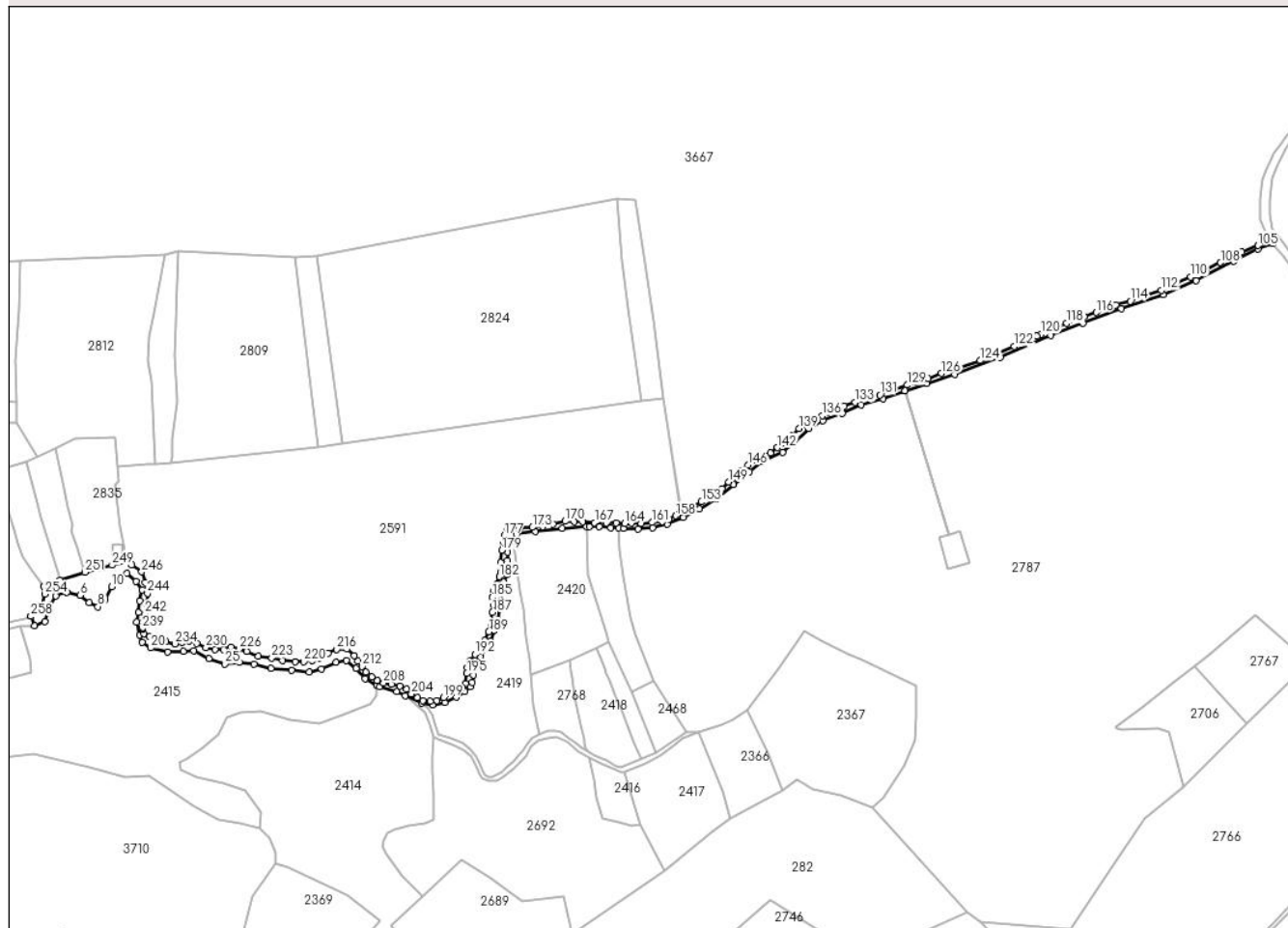
Anexa Nr. 1 La Partea I

Teren

Nr cadastral	Suprafața (mp)*	Observații / Referințe
	8.511	

* Suprafața este determinată în planul de proiecție Stereo 70.

DETALII LINIARE IMOBIL



Date referitoare la teren

Crt	Categorie folosință	Intravilan	Suprafața (mp)	Tarla	Parcelă	Nr. topo	Observații / Referințe
1	drum	DA	2.049	-	-	-	
2	drum	NU	6.462	-	-	-	

Lungime Segmente

1) Valorile lungimilor segmentelor sunt obținute din proiecție în plan.

Punct început	X / Y	Punct sfârșit	X / Y	Lungime segment	Punct început	X / Y	Punct sfârșit	X / Y	Lungime segment	Punct început	X / Y	Punct sfârșit	X / Y	Lungime segment
1	509.910,797 415.943,865	2	509.919,578 415.947,957	9.688	2	509.919,578 415.947,957	3	509.924,982 415.962,24	15.27 1	3	509.924,982 415.962,24	4	509.929,615 415.970,733	9.674
4	509.929,615 415.970,733	5	509.939,652 415.973,821	10.50 1	5	509.939,652 415.973,821	6	509.951,233 415.971,119	11.89 2	6	509.951,233 415.971,119	7	509.959,34 415.964,557	10.43
7	509.959,34 415.964,557	8	509.967,446 415.961,082	8.819	8	509.967,446 415.961,082	9	509.974,009 415.967,259	9.013	9	509.974,009 415.967,259	10	509.979,799 415.979,033	13.12 1
10	509.979,799 415.979,033	11	509.986,555 415.987,719	11.00 4	11	509.986,555 415.987,719	12	509.993,504 415.991,0	7.685	12	509.993,504 415.991,0	13	510.001,61 415.983,858	10.80 3
13	510.001,61 415.983,858	14	510.007,208 415.976,138	9.536	14	510.007,208 415.976,138	15	510.004,892 415.966,294	10.11 3	15	510.004,892 415.966,294	16	510.003,734 415.955,678	10.67 9

Punct început	X / Y	Punct sfârșit	X / Y	Lungime segment	Punct început	X / Y	Punct sfârșit	X / Y	Lungime segment	Punct început	X / Y	Punct sfârșit	X / Y	Lungime segment
16	510.003,734 415.955,678	17	510.002,189 415.947,185	8.632	17	510.002,189 415.947,185	18	510.004,892 415.935,797	11.704	18	510.004,892 415.935,797	19	510.007,208 415.929,041	7.142
19	510.007,208 415.929,041	20	510.014,736 415.924,216	8.942	20	510.014,736 415.924,216	21	510.029,984 415.920,356	15.729	21	510.029,984 415.920,356	22	510.043,881 415.920,935	13.909
22	510.043,881 415.920,935	23	510.053,146 415.921,707	9.297	23	510.053,146 415.921,707	24	510.066,657 415.914,565	15.283	24	510.066,657 415.914,565	25	510.081,134 415.909,74	15.26
25	510.081,134 415.909,74	26	510.094,066 415.911,284	13.024	26	510.094,066 415.911,284	27	510.107,384 415.909,74	13.407	27	510.107,384 415.909,74	28	510.122,632 415.906,072	15.683
28	510.122,632 415.906,072	29	510.140,776 415.903,949	18.268	29	510.140,776 415.903,949	30	510.156,796 415.902,405	16.094	30	510.156,796 415.902,405	31	510.167,605 415.905,493	11.241
31	510.167,605 415.905,493	32	510.180,538 415.911,284	14.17	32	510.180,538 415.911,284	33	510.190,188 415.913,021	9.805	33	510.190,188 415.913,021	34	510.198,874 415.906,072	11.124
34	510.198,874 415.906,072	35	510.206,691 415.896,711	12.196	35	510.206,691 415.896,711	36	510.217,211 415.890,534	12.199	36	510.217,211 415.890,534	37	510.219,72 415.889,28	2.805
37	510.219,72 415.889,28	38	510.235,258 415.885,226	16.058	38	510.235,258 415.885,226	39	510.242,689 415.881,366	8.374	39	510.242,689 415.881,366	40	510.257,503 415.874,659	16.262
40	510.257,503 415.874,659	41	510.267,106 415.872,873	9.768	41	510.267,106 415.872,873	42	510.278,011 415.875,286	11.169	42	510.278,011 415.875,286	43	510.288,338 415.880,16	11.419
43	510.288,338 415.880,16	44	510.296,107 415.884,937	9.12	44	510.296,107 415.884,937	45	510.301,077 415.889,231	6.568	45	510.301,077 415.889,231	46	510.302,718 415.893,188	4.284
46	510.302,718 415.893,188	47	510.303,538 415.899,992	6.853	47	510.303,538 415.899,992	48	510.304,455 415.905,734	5.815	48	510.304,455 415.905,734	49	510.305,613 415.911,284	5.67
49	510.305,613 415.911,284	50	510.309,763 415.916,254	6.475	50	510.309,763 415.916,254	51	510.316,567 415.924,409	10.621	51	510.316,567 415.924,409	52	510.319,076 415.930,296	6.399
52	510.319,076 415.930,296	53	510.322,55 415.939,416	9.759	53	510.322,55 415.939,416	54	510.325,687 415.949,212	10.286	54	510.325,687 415.949,212	55	510.328,148 415.965,57	16.542
55	510.328,148 415.965,57	56	510.328,968 415.973,677	8.148	56	510.328,968 415.973,677	57	510.330,802 415.983,086	9.586	57	510.330,802 415.983,086	58	510.333,938 415.989,552	7.186
58	510.333,938 415.989,552	59	510.334,662 415.995,705	6.195	59	510.334,662 415.995,705	60	510.334,228 416.002,291	6.6	60	510.334,228 416.002,291	61	510.334,228 416.009,891	7.6
61	510.334,228 416.009,891	62	510.334,951 416.016,985	7.131	62	510.334,951 416.016,985	63	510.336,906 416.021,473	4.895	63	510.336,906 416.021,473	64	510.339,005 416.025,888	4.889
64	510.339,005 416.025,888	65	510.342,515 416.026,033	3.513	65	510.342,515 416.026,033	66	510.359,163 416.028,132	16.78	66	510.359,163 416.028,132	67	510.383,556 416.031,027	24.564
67	510.383,556 416.031,027	68	510.404,908 416.032,692	21.417	68	510.404,908 416.032,692	69	510.407,803 416.032,692	2.895	69	510.407,803 416.032,692	70	510.416,634 416.032,619	8.831
70	510.416,634 416.032,619	71	510.426,985 416.031,534	10.408	71	510.426,985 416.031,534	72	510.434,006 416.031,534	7.021	72	510.434,006 416.031,534	73	510.438,059 416.030,882	4.105
73	510.438,059 416.030,882	74	510.451,377 416.030,448	13.325	74	510.451,377 416.030,448	75	510.464,551 416.031,751	13.238	75	510.464,551 416.031,751	76	510.477,652 416.034,791	13.449
76	510.477,652 416.034,791	77	510.491,477 416.040,943	15.132	77	510.491,477 416.040,943	78	510.506,315 416.048,326	16.573	78	510.506,315 416.048,326	79	510.521,37 416.057,808	17.792
79	510.521,37 416.057,808	80	510.537,005 416.070,33	20.031	80	510.537,005 416.070,33	81	510.551,191 416.082,056	18.405	81	510.551,191 416.082,056	82	510.561,904 416.090,886	13.883
82	510.561,904 416.090,886	83	510.580,723 416.099,138	20.549	83	510.580,723 416.099,138	84	510.591,146 416.107,968	13.66	84	510.591,146 416.107,968	85	510.604,319 416.120,708	18.326
85	510.604,319 416.120,708	86	510.616,914 416.127,801	14.455	86	510.616,914 416.127,801	87	510.634,285 416.134,315	18.552	87	510.634,285 416.134,315	88	510.651,367 416.141,698	18.609
88	510.651,367 416.141,698	89	510.670,91 416.147,344	20.342	89	510.670,91 416.147,344	90	510.690,551 416.154,423	20.878	90	510.690,551 416.154,423	91	510.690,555 416.154,424	0.004
91	510.690,555 416.154,424	92	510.710,286 416.160,952	20.783	92	510.710,286 416.160,952	93	510.734,896 416.169,203	25.956	93	510.734,896 416.169,203	94	510.775,864 416.183,969	43.548
94	510.775,864 416.183,969	95	510.821,03 416.203,657	49.271	95	510.821,03 416.203,657	96	510.849,982 416.214,659	30.972	96	510.849,982 416.214,659	97	510.884,291 416.227,977	36.803
97	510.884,291 416.227,977	98	510.921,64 416.240,571	39.415	98	510.921,64 416.240,571	99	510.951,316 416.253,021	32.182	99	510.951,316 416.253,021	100	510.985,191 416.270,248	38.004
100	510.985,191 416.270,248	101	511.006,761 416.281,105	24.148	101	511.006,761 416.281,105	102	511.019,934 416.285,882	14.012	102	511.019,934 416.285,882	103	511.015,568 416.293,439	8.728
103	511.015,568 416.293,439	104	511.015,25 416.288,359	5.09	104	511.015,25 416.288,359	105	511.006,995 416.284,232	9.229	105	511.006,995 416.284,232	106	510.992,39 416.278,199	15.802
106	510.992,39 416.278,199	107	510.984,294 416.274,865	8.756	107	510.984,294 416.274,865	108	510.973,34 416.268,992	12.429	108	510.973,34 416.268,992	109	510.960,64 416.263,118	13.993
109	510.960,64 416.263,118	110	510.946,67 416.256,291	15.549	110	510.946,67 416.256,291	111	510.931,906 416.249,465	16.266	111	510.931,906 416.249,465	112	510.920,0 416.244,385	12.944
112	510.920,0 416.244,385	113	510.903,966 416.238,67	17.022	113	510.903,966 416.238,67	114	510.892,377 416.234,384	12.356	114	510.892,377 416.234,384	115	510.879,677 416.230,891	13.172

Punct început	X / Y	Punct sfârşit	X / Y	Lungime segment	Punct început	X / Y	Punct sfârşit	X / Y	Lungime segment	Punct început	X / Y	Punct sfârşit	X / Y	Lungime segment
115	510.879,677 416.230,891	116	510.861,739 416.224,383	19.082	116	510.861,739 416.224,383	117	510.851,261 416.220,731	11.096	117	510.851,261 416.220,731	118	510.835,545 416.214,699	16.834
118	510.835,545 416.214,699	119	510.823,639 416.209,936	12.823	119	510.823,639 416.209,936	120	510.812,326 416.204,882	12.391	120	510.812,326 416.204,882	121	510.808,716 416.203,269	3.954
121	510.808,716 416.203,269	122	510.788,555 416.194,061	22.164	122	510.788,555 416.194,061	123	510.773,156 416.187,711	16.657	123	510.773,156 416.187,711	124	510.758,075 416.181,361	16.363
124	510.758,075 416.181,361	125	510.738,866 416.174,535	20.386	125	510.738,866 416.174,535	126	510.723,308 416.169,931	16.225	126	510.723,308 416.169,931	127	510.711,243 416.165,328	12.913
127	510.711,243 416.165,328	128	510.700,766 416.161,835	11.044	128	510.700,766 416.161,835	129	510.692,352 416.159,454	8.744	129	510.692,352 416.159,454	130	510.679,811 416.154,85	13.359
130	510.679,811 416.154,85	131	510.668,222 416.150,564	12.356	131	510.668,222 416.150,564	132	510.656,792 416.147,548	11.821	132	510.656,792 416.147,548	133	510.645,997 416.144,055	11.346
133	510.645,997 416.144,055	134	510.636,154 416.140,721	10.392	134	510.636,154 416.140,721	135	510.626,312 416.134,689	11.543	135	510.626,312 416.134,689	136	510.616,628 416.131,99	10.053
136	510.616,628 416.131,99	137	510.605,674 416.127,704	11.763	137	510.605,674 416.127,704	138	510.599,166 416.124,529	7.241	138	510.599,166 416.124,529	139	510.595,514 416.120,401	5.512
139	510.595,514 416.120,401	140	510.589,958 416.114,527	8.085	140	510.589,958 416.114,527	141	510.583,449 416.107,543	9.547	141	510.583,449 416.107,543	142	510.576,306 416.103,415	8.25
142	510.576,306 416.103,415	143	510.569,955 416.098,494	8.034	143	510.569,955 416.098,494	144	510.560,431 416.095,319	10.039	144	510.560,431 416.095,319	145	510.555,986 416.092,144	5.462
145	510.555,986 416.092,144	146	510.549,953 416.087,858	7.4	146	510.549,953 416.087,858	147	510.544,079 416.083,095	7.562	147	510.544,079 416.083,095	148	510.538,364 416.077,38	8.082
148	510.538,364 416.077,38	149	510.532,49 416.072,776	7.463	149	510.532,49 416.072,776	150	510.526,458 416.066,744	8.531	150	510.526,458 416.066,744	151	510.521,06 416.062,775	6.7
151	510.521,06 416.062,775	152	510.515,504 416.058,806	6.828	152	510.515,504 416.058,806	153	510.508,202 416.054,837	8.311	153	510.508,202 416.054,837	154	510.500,582 416.050,392	8.822
154	510.500,582 416.050,392	155	510.495,819 416.047,535	5.554	155	510.495,819 416.047,535	156	510.489,774 416.046,081	6.217	156	510.489,774 416.046,081	157	510.489,165 416.045,934	0.626
157	510.489,165 416.045,934	158	510.485,196 416.042,442	5.286	158	510.485,196 416.042,442	159	510.479,005 416.039,425	6.887	159	510.479,005 416.039,425	160	510.473,29 416.037,362	6.076
160	510.473,29 416.037,362	161	510.464,082 416.036,409	9.257	161	510.464,082 416.036,409	162	510.454,081 416.035,615	10.032	162	510.454,081 416.035,615	163	510.445,508 416.035,774	8.574
163	510.445,508 416.035,774	164	510.439,476 416.035,615	6.034	164	510.439,476 416.035,615	165	510.431,697 416.035,774	7.781	165	510.431,697 416.035,774	166	510.423,125 416.035,933	8.573
166	510.423,125 416.035,933	167	510.412,33 416.036,25	10.8	167	510.412,33 416.036,25	168	510.401,693 416.037,044	10.667	168	510.401,693 416.037,044	169	510.394,391 416.037,044	7.302
169	510.394,391 416.037,044	170	510.386,136 416.037,52	8.269	170	510.386,136 416.037,52	171	510.375,341 416.034,98	11.09	171	510.375,341 416.034,98	172	510.365,816 416.032,599	9.818
172	510.365,816 416.032,599	173	510.356,45 416.031,964	9.388	173	510.356,45 416.031,964	174	510.345,813 416.031,488	10.648	174	510.345,813 416.031,488	175	510.337,717 416.031,488	8.096
175	510.337,717 416.031,488	176	510.334,225 416.029,265	4.14	176	510.334,225 416.029,265	177	510.331,367 416.024,503	5.554	177	510.331,367 416.024,503	178	510.330,573 416.019,264	5.299
178	510.330,573 416.019,264	179	510.329,144 416.011,485	7.909	179	510.329,144 416.011,485	180	510.328,192 416.000,373	11.153	180	510.328,192 416.000,373	181	510.328,033 415.991,641	8.733
181	510.328,033 415.991,641	182	510.327,24 415.987,832	3.891	182	510.327,24 415.987,832	183	510.325,017 415.981,799	6.43	183	510.325,017 415.981,799	184	510.322,159 415.975,608	6.819
184	510.322,159 415.975,608	185	510.320,572 415.969,575	6.238	185	510.320,572 415.969,575	186	510.321,842 415.962,749	6.943	186	510.321,842 415.962,749	187	510.320,889 415.955,923	6.892
187	510.320,889 415.955,923	188	510.319,619 415.946,398	9.609	188	510.319,619 415.946,398	189	510.317,556 415.938,778	7.894	189	510.317,556 415.938,778	190	510.314,063 415.930,84	8.673
190	510.314,063 415.930,84	191	510.310,253 415.924,331	7.542	191	510.310,253 415.924,331	192	510.305,173 415.918,458	7.765	192	510.305,173 415.918,458	193	510.300,411 415.912,584	7.562
193	510.300,411 415.912,584	194	510.298,188 415.906,234	6.728	194	510.298,188 415.906,234	195	510.298,03 415.901,313	4.924	195	510.298,03 415.901,313	196	510.296,76 415.892,423	8.98
196	510.296,76 415.892,423	197	510.293,426 415.889,089	4.715	197	510.293,426 415.889,089	198	510.287,234 415.884,803	7.531	198	510.287,234 415.884,803	199	510.276,916 415.879,881	11.432
199	510.276,916 415.879,881	200	510.271,042 415.877,024	6.532	200	510.271,042 415.877,024	201	510.265,327 415.876,23	5.77	201	510.265,327 415.876,23	202	510.258,501 415.877,183	6.892
202	510.258,501 415.877,183	203	510.253,579 415.879,723	5.539	203	510.253,579 415.879,723	204	510.248,182 415.882,898	6.262	204	510.248,182 415.882,898	205	510.243,896 415.887,184	6.061
205	510.243,896 415.887,184	206	510.238,022 415.890,041	6.532	206	510.238,022 415.890,041	207	510.230,402 415.891,47	7.753	207	510.230,402 415.891,47	208	510.223,417 415.892,74	7.1
208	510.223,417 415.892,74	209	510.217,702 415.894,963	6.132	209	510.217,702 415.894,963	210	510.212,622 415.898,296	6.076	210	510.212,622 415.898,296	211	510.207,542 415.902,741	6.75
211	510.207,542 415.902,741	212	510.203,891 415.907,663	6.128	212	510.203,891 415.907,663	213	510.200,239 415.912,584	6.128	213	510.200,239 415.912,584	214	510.197,064 415.917,188	5.593

Punct început	X / Y	Punct sfârșit	X / Y	Lungime segment	Punct început	X / Y	Punct sfârșit	X / Y	Lungime segment	Punct început	X / Y	Punct sfârșit	X / Y	Lungime segment
214	510.197,064 415.917,188	215	510.190,238 415.923,22	9.109	215	510.190,238 415.923,22	216	510.181,507 415.922,744	8.744	216	510.181,507 415.922,744	217	510.173,474 415.919,628	8.616
217	510.173,474 415.919,628	218	510.165,802 415.915,13	8.893	218	510.165,802 415.915,13	219	510.159,716 415.912,881	6.488	219	510.159,716 415.912,881	220	510.151,911 415.911,823	7.876
220	510.151,911 415.911,823	221	510.143,973 415.911,559	7.942	221	510.143,973 415.911,559	222	510.132,596 415.913,146	11.487	222	510.132,596 415.913,146	223	510.123,203 415.915,13	9.6
223	510.123,203 415.915,13	224	510.111,033 415.916,85	12.291	224	510.111,033 415.916,85	225	510.100,714 415.920,819	11.056	225	510.100,714 415.920,819	226	510.093,835 415.923,333	7.324
226	510.093,835 415.923,333	227	510.086,426 415.924,92	7.577	227	510.086,426 415.924,92	228	510.079,679 415.922,803	7.071	228	510.079,679 415.922,803	229	510.072,139 415.922,539	7.545
229	510.072,139 415.922,539	230	510.064,201 415.924,523	8.182	230	510.064,201 415.924,523	231	510.055,735 415.928,095	9.189	231	510.055,735 415.928,095	232	510.048,988 415.930,344	7.112
232	510.048,988 415.930,344	233	510.043,167 415.929,021	5.969	233	510.043,167 415.929,021	234	510.036,155 415.927,83	7.112	234	510.036,155 415.927,83	235	510.028,35 415.929,55	7.992
235	510.028,35 415.929,55	236	510.020,148 415.931,667	8.471	236	510.020,148 415.931,667	237	510.013,666 415.934,181	6.952	237	510.013,666 415.934,181	238	510.008,639 415.937,091	5.809
238	510.008,639 415.937,091	239	510.007,316 415.941,324	4.435	239	510.007,316 415.941,324	240	510.007,35 415.942,071	0.748	240	510.007,35 415.942,071	241	510.007,58 415.947,145	5.079
241	510.007,58 415.947,145	242	510.009,432 415.954,686	7.765	242	510.009,432 415.954,686	243	510.010,888 415.964,211	9.636	243	510.010,888 415.964,211	244	510.011,681 415.972,942	8.767
244	510.011,681 415.972,942	245	510.009,697 415.982,864	10.118	245	510.009,697 415.982,864	246	510.006,522 415.992,257	9.915	246	510.006,522 415.992,257	247	509.997,923 415.998,607	10.689
247	509.997,923 415.998,607	248	509.993,949 416.001,618	4.986	248	509.993,949 416.001,618	249	509.980,15 415.998,246	14.205	249	509.980,15 415.998,246	250	509.970,702 415.995,937	9.726
250	509.970,702 415.995,937	251	509.955,614 415.991,862	15.629	251	509.955,614 415.991,862	252	509.933,349 415.984,704	23.387	252	509.933,349 415.984,704	253	509.918,857 415.979,582	15.371
253	509.918,857 415.979,582	254	509.919,823 415.972,328	7.318	254	509.919,823 415.972,328	255	509.916,929 415.962,408	10.334	255	509.916,929 415.962,408	256	509.913,456 415.957,033	6.399
256	509.913,456 415.957,033	257	509.907,445 415.952,528	7.512	257	509.907,445 415.952,528	258	509.907,299 415.952,419	0.182	258	509.907,299 415.952,419	1	509.910,797 415.943,865	9.242

** Lungimile segmentelor sunt determinate în planul de proiecție Stereo 70 și sunt rotunjite la 1 milimetru.

*** Distanța dintre puncte este formată din segmente cumulate ce sunt mai mici decât valoarea 1 milimetru.

**DATE DESPRE IMOBILUL NR. 3851**

Oficiul de Cadastru și Publicitate Imobiliară ARGES
Biroul de Cadastru și Publicitate Imobiliară Campulung

A. Partea I. Descrierea imobilului

TEREN Intravilan

Adresa: Loc. Suslanesti, Str CăluleșTi, Jud. Arges

Nr. Crt	Nr cadastral Nr. topografic	Suprafața* (mp)	Observații / Referințe
A1		109	Sector cadastral:33 Teren neimprejmuit;

B. Partea II. Proprietari și acte

Inscrieri privitoare la dreptul de proprietate și alte drepturi reale	Referințe
/	
Act Normativ nr. HG NR. 447, din 16/05/2002 emis de GUVERNUL ROMÂNIEI (HOTĂRÂREA NR. 15 DIN 17.08.1999, ANEXA NR.16 Act administrativ nr. 4990 din 14.11.2024 emis de Primăria Comunei Mioarele);	
B1	A1
Intabulare, drept de PROPRIETATE, dobândit prin Lege, cota actuală 1/1, cota initiala 1/1 1) COMUNA MIOARELE - DOMENIU PUBLIC, CIF:4122507	

C. Partea III. SARCINI .

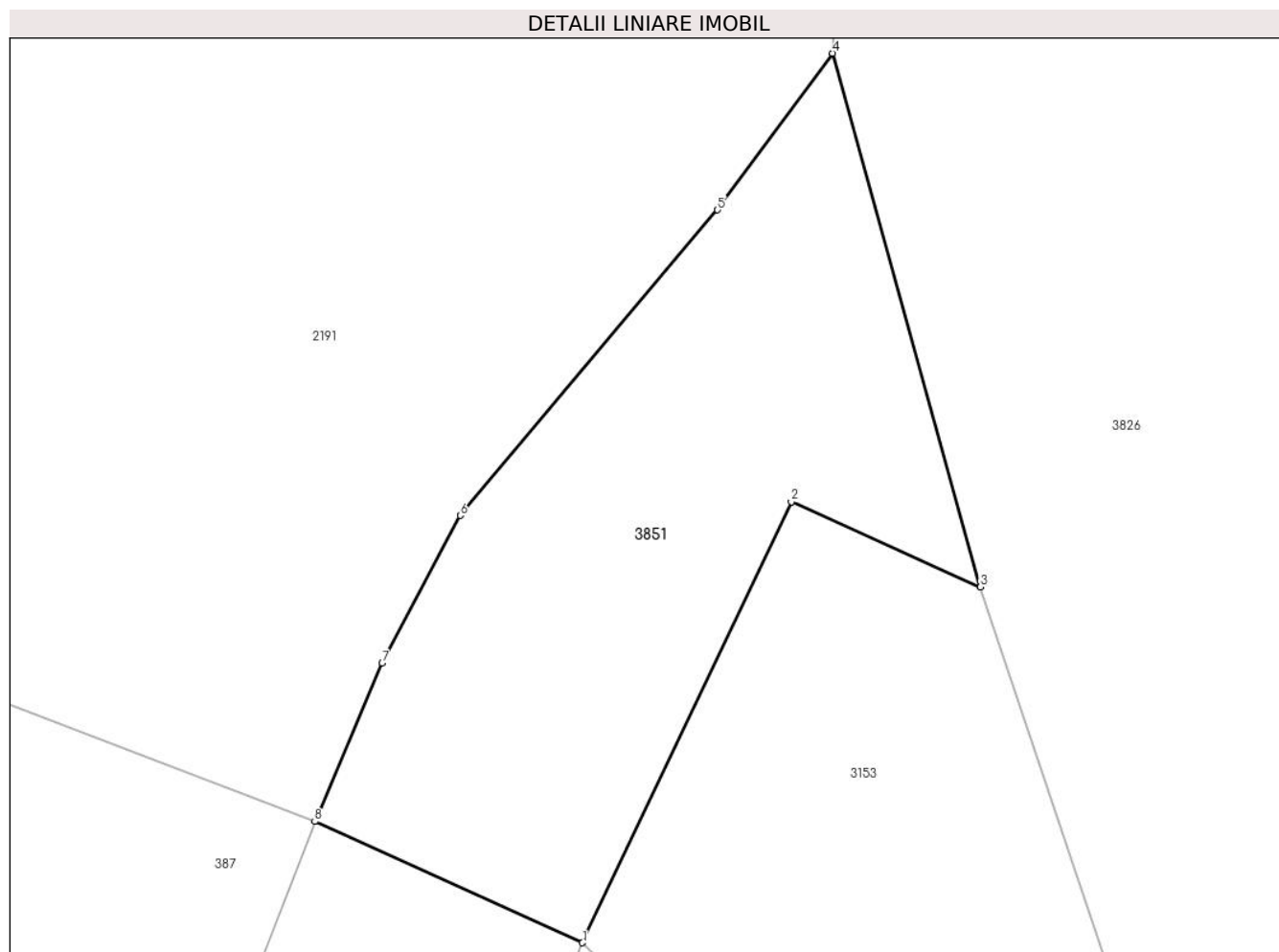
Inscrieri privind dezmembramintele dreptului de proprietate, drepturi reale de garanție și sarcini	Referințe
NU SUNT	

Anexa Nr. 1 La Partea I

Teren

Nr cadastral	Suprafața (mp)*	Observații / Referințe
	109	

* Suprafața este determinată în planul de proiecție Stereo 70.



Date referitoare la teren

Crt	Categorie folosință	Intravilan	Suprafața (mp)	Tarla	Parcelă	Nr. topo	Observații / Referințe
1	drum	DA	109	-	-	-	

Lungime Segmente

1) Valorile lungimilor segmentelor sunt obținute din proiecție în plan.

Punct început	X / Y	Punct sfârșit	X / Y	Lungime segment (** (m)
1	509.506,872 414.584,38	2	509.511,35 414.593,834	10.461
2	509.511,35 414.593,834	3	509.515,411 414.592,01	4.452
3	509.515,411 414.592,01	4	509.512,237 414.603,446	11.868
4	509.512,237 414.603,446	5	509.509,771 414.600,089	4.165
5	509.509,771 414.600,089	6	509.504,25 414.593,539	8.566

Punct început	X / Y	Punct sfârșit	X / Y	Lungime segment (** (m)
6	509.504,25 414.593,539	7	509.502,575 414.590,369	3.585
7	509.502,575 414.590,369	8	509.501,131 414.586,977	3.687
8	509.501,131 414.586,977	1	509.506,872 414.584,38	6.301

** Lungimile segmentelor sunt determinate în planul de proiecție Stereo 70 și sunt rotunjite la 1 milimetru.

*** Distanța dintre puncte este formată din segmente cumulate ce sunt mai mici decât valoarea 1 milimetru.

**DATE DESPRE IMOBILUL NR. 3852**

Oficiul de Cadastru și Publicitate Imobiliară ARGES
Biroul de Cadastru și Publicitate Imobiliară Campulung

A. Partea I. Descrierea imobilului

TEREN Extravilan

Adresa: Jud. Arges

Nr. Crt	Nr cadastral Nr. topografic	Suprafața* (mp)	Observații / Referințe
A1		22.401	Sector cadastral:0 Teren neimprejmuit;

B. Partea II. Proprietari și acte

Inscrieri privitoare la dreptul de proprietate și alte drepturi reale		Referințe
/		
Act Administrativ nr. 4926, din 11/11/2024 emis de PRIMĂRIA COMUNEI MIOARELE;		
B1	Inscrierea posesiei, drept de PROPRIETATE, dobandit prin Lege, cota actuala 1/1, cota initiala 1/1 1) NEIDENTIFICAT NEIDENTIFICAT	A1
Act Normativ nr. 7, din 13/03/1996 emis de PARLAMENTUL ROMÂNIEI (art.13);		
B2	Se notează mențiunea de proprietar neidentificat	A1

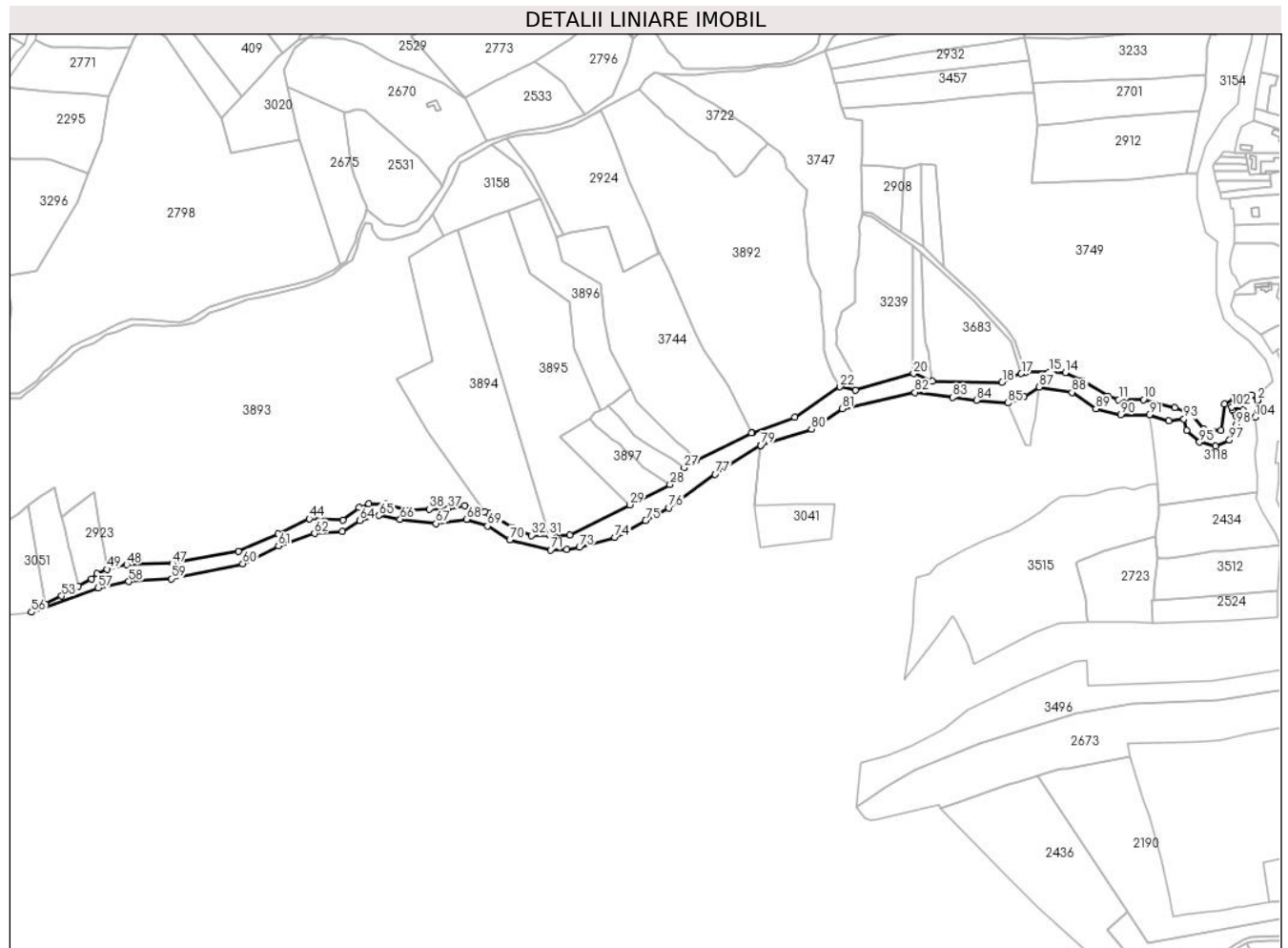
C. Partea III. SARCINI .

Inscrieri privind dezmembramintele dreptului de proprietate, drepturi reale de garanție și sarcini	Referințe
NU SUNT	

Teren

Nr cadastral	Suprafața (mp)*	Observații / Referințe
	22.401	

* Suprafața este determinată în planul de proiecție Stereo 70.



Date referitoare la teren

Crt	Categorie folosință	Intravilan	Suprafața (mp)	Tarla	Parcelă	Nr. topo	Observații / Referințe
1	ape curgătoare	NU	22.401	-	-	-	

Lungime Segmente

1) Valorile lungimilor segmentelor sunt obținute din proiecție în plan.

Punct început	X / Y	Punct sfârșit	X / Y	Lungime segment	Punct început	X / Y	Punct sfârșit	X / Y	Lungime segment	Punct început	X / Y	Punct sfârșit	X / Y	Lungime segment
1	509.383,873 415.067,652	2	509.383,87 415.067,654	0.004	2	509.383,87 415.067,654	3	509.377,791 415.073,152	8.196	3	509.377,791 415.073,152	4	509.359,096 415.069,161	19.116
4	509.359,096 415.069,161	5	509.349,013 415.063,91	11.368	5	509.349,013 415.063,91	6	509.345,442 415.035,972	28.165	6	509.345,442 415.035,972	7	509.326,957 415.037,443	18.543
7	509.326,957 415.037,443	8	509.312,464 415.054,877	22.671	8	509.312,464 415.054,877	9	509.296,499 415.059,709	16.68	9	509.296,499 415.059,709	10	509.263,393 415.068,374	34.221
10	509.263,393 415.068,374	11	509.237,054 415.068,321	26.339	11	509.237,054 415.068,321	12	509.225,921 415.071,682	11.629	12	509.225,921 415.071,682	13	509.198,614 415.088,276	31.954
13	509.198,614 415.088,276	14	509.180,677 415.096,662	19.801	14	509.180,677 415.096,662	15	509.163,5 415.097,409	17.193	15	509.163,5 415.097,409	16	509.138,76 415.097,035	24.743

Punct început	X / Y	Punct sfârșit	X / Y	Lungime segment	Punct început	X / Y	Punct sfârșit	X / Y	Lungime segment	Punct început	X / Y	Punct sfârșit	X / Y	Lungime segment
16	509.138,76 415.097,035	17	509.134,185 415.095,728	4.758	17	509.134,185 415.095,728	18	509.113,927 415.086,673	22.19	18	509.113,927 415.086,673	19	509.040,239 415.087,486	73.69 2
19	509.040,239 415.087,486	20	509.020,439 415.095,849	21.49 4	20	509.020,439 415.095,849	21	508.958,685 415.078,238	64.21 6	21	508.958,685 415.078,238	22	508.942,631 415.081,916	16.47
22	508.942,631 415.081,916	23	508.894,629 415.049,703	57.80 9	23	508.894,629 415.049,703	24	508.849,712 415.033,452	47.76 6	24	508.849,712 415.033,452	25	508.849,072 415.033,132	0.716
25	508.849,072 415.033,132	26	508.790,481 415.003,873	65.49	26	508.790,481 415.003,873	27	508.778,007 414.996,408	14.53 7	27	508.778,007 414.996,408	28	508.762,979 414.978,542	23.34 6
28	508.762,979 414.978,542	29	508.720,28 414.957,3	47.69 1	29	508.720,28 414.957,3	30	508.657,302 414.925,589	70.51 1	30	508.657,302 414.925,589	31	508.635,809 414.925,255	21.49 6
31	508.635,809 414.925,255	32	508.616,656 414.924,958	19.15 5	32	508.616,656 414.924,958	33	508.596,333 414.933,781	22.15 6	33	508.596,333 414.933,781	34	508.571,757 414.948,274	28.53 1
34	508.571,757 414.948,274	35	508.566,99 414.949,775	4.998	35	508.566,99 414.949,775	36	508.546,235 414.956,309	21.75 9	36	508.546,235 414.956,309	37	508.528,59 414.953,473	17.87 1
37	508.528,59 414.953,473	38	508.508,582 414.952,843	20.01 8	38	508.508,582 414.952,843	39	508.484,951 414.951,425	23.67 4	39	508.484,951 414.951,425	40	508.462,265 414.958,042	23.63 1
40	508.462,265 414.958,042	41	508.444,621 414.958,357	17.64 7	41	508.444,621 414.958,357	42	508.434,538 414.954,419	10.82 5	42	508.434,538 414.954,419	43	508.417,524 414.941,028	21.65 2
43	508.417,524 414.941,028	44	508.381,919 414.942,603	35.64	44	508.381,919 414.942,603	45	508.349,151 414.926,534	36.49 6	45	508.349,151 414.926,534	46	508.307,245 414.907,944	45.84 4
46	508.307,245 414.907,944	47	508.237,296 414.895,341	71.07 5	47	508.237,296 414.895,341	48	508.189,089 414.894,08	48.22 3	48	508.189,089 414.894,08	49	508.168,075 414.889,229	21.56 7
49	508.168,075 414.889,229	50	508.157,457 414.884,501	11.62 3	50	508.157,457 414.884,501	51	508.151,803 414.879,252	7.715	51	508.151,803 414.879,252	52	508.137,553 414.871,717	16.12
52	508.137,553 414.871,717	53	508.120,159 414.861,124	20.36 6	53	508.120,159 414.861,124	54	508.103,158 414.852,284	19.16 2	54	508.103,158 414.852,284	55	508.103,158 414.852,281	0.003
55	508.103,158 414.852,281	56	508.088,263 414.844,003	17.04 1	56	508.088,263 414.844,003	57	508.158,969 414.869,616	75.20 2	57	508.158,969 414.869,616	58	508.190,898 414.876,337	32.62 9
58	508.190,898 414.876,337	59	508.236,083 414.879,325	45.28 4	59	508.236,083 414.879,325	60	508.311,597 414.895,142	77.15 3	60	508.311,597 414.895,142	61	508.349,232 414.913,867	42.03 6
61	508.349,232 414.913,867	62	508.387,322 414.926,937	40.27	62	508.387,322 414.926,937	63	508.416,637 414.929,178	29.40 1	63	508.416,637 414.929,178	64	508.434,935 414.940,568	21.55 3
64	508.434,935 414.940,568	65	508.455,474 414.946,169	21.28 9	65	508.455,474 414.946,169	66	508.477,88 414.942,061	22.77 9	66	508.477,88 414.942,061	67	508.515,97 414.937,58	38.35 3
67	508.515,97 414.937,58	68	508.548,085 414.942,061	32.42 6	68	508.548,085 414.942,061	69	508.570,117 414.934,966	23.14 6	69	508.570,117 414.934,966	70	508.593,643 414.920,402	27.66 9
70	508.593,643 414.920,402	71	508.636,961 414.909,573	44.65 1	71	508.636,961 414.909,573	72	508.654,139 414.909,946	17.18 2	72	508.654,139 414.909,946	73	508.667,209 414.912,56	13.32 9
73	508.667,209 414.912,56	74	508.704,552 414.923,016	38.77 9	74	508.704,552 414.923,016	75	508.737,041 414.940,568	36.92 7	75	508.737,041 414.940,568	76	508.762,049 414.954,051	28.41 1
76	508.762,049 414.954,051	77	508.810,607 414.989,487	60.11 3	77	508.810,607 414.989,487	78	508.858,955 415.020,148	57.25 1	78	508.858,955 415.020,148	79	508.858,958 415.020,149	0.003
79	508.858,958 415.020,149	80	508.912,449 415.037,233	56.15 3	80	508.912,449 415.037,233	81	508.944,938 415.058,532	38.84 8	81	508.944,938 415.058,532	82	509.021,957 415.075,883	78.94 9
82	509.021,957 415.075,883	83	509.061,74 415.070,615	40.13	83	509.061,74 415.070,615	84	509.086,759 415.067,628	25.19 7	84	509.086,759 415.067,628	85	509.120,197 415.064,744	33.56 2
85	509.120,197 415.064,744	86	509.137,45 415.071,169	18.41 1	86	509.137,45 415.071,169	87	509.153,273 415.081,705	19.01	87	509.153,273 415.081,705	88	509.187,773 415.075,936	34.97 9
88	509.187,773 415.075,936	89	509.212,979 415.058,572	30.60 8	89	509.212,979 415.058,572	90	509.239,586 415.052,13	27.37 6	90	509.239,586 415.052,13	91	509.269,43 415.052,186	29.84 4
91	509.269,43 415.052,186	92	509.290,169 415.046,127	21.60 6	92	509.290,169 415.046,127	93	509.306,078 415.047,891	16.00 6	93	509.306,078 415.047,891	94	509.309,054 415.035,665	12.58 3
94	509.309,054 415.035,665	95	509.322,586 415.023,519	18.18 4	95	509.322,586 415.023,519	96	509.339,172 415.019,541	17.05 6	96	509.339,172 415.019,541	97	509.354,245 415.025,45	16.19
97	509.354,245 415.025,45	98	509.361,566 415.042,083	18.17 3	98	509.361,566 415.042,083	99	509.361,724 415.050,473	8.391	99	509.361,724 415.050,473	100	509.359,427 415.055,279	5.327
100	509.359,427 415.055,279	101	509.357,072 415.057,182	3.028	101	509.357,072 415.057,182	102	509.356,745 415.060,672	3.505	102	509.356,745 415.060,672	103	509.368,548 415.057,216	12.29 9
103	509.368,548 415.057,216	104	509.381,315 415.049,583	14.87 5	104	509.381,315 415.049,583	1	509.383,873 415.067,652	18.24 9					

** Lungimile segmentelor sunt determinate în planul de proiecție Stereo 70 și sunt rotunjite la 1 milimetru.

*** Distanța dintre puncte este formată din segmente cumulate ce sunt mai mici decât valoarea 1 milimetru.

**DATE DESPRE IMOBILUL NR. 3853**

Oficiul de Cadastru și Publicitate Imobiliară ARGES
Biroul de Cadastru și Publicitate Imobiliară Campulung

A. Partea I. Descrierea imobilului

TEREN Necunoscut

Adresa: Loc. Matau, Str DumitrecheșTi, Jud. Arges

Nr. Crt	Nr cadastral Nr. topografic	Suprafața* (mp)	Observații / Referințe
A1		8.914	Sector cadastral:24 Teren imprejmuit; IMOBIL TRAVERSAT DE LIMITA DE UAT.

B. Partea II. Proprietari și acte

Inscrieri privitoare la dreptul de proprietate și alte drepturi reale	Referințe
/	
Act Normativ nr. HG NR. 447, din 16/05/2002 emis de GUVERNUL ROMÂNIEI (HOTĂRĂREA NR. 15 DIN 17.08.1999, ANEXA NR.16 Act administrativ nr. 4990 din 14.11.2024 emis de Primăria Comunei Mioarele);	
B1	A1
Intabulare, drept de PROPRIETATE, dobândit prin Lege, cota actuala 1/1, cota initiala 1/1 1) COMUNA MIOARELE - DOMENIU PUBLIC, CIF:4122507	

C. Partea III. SARCINI .

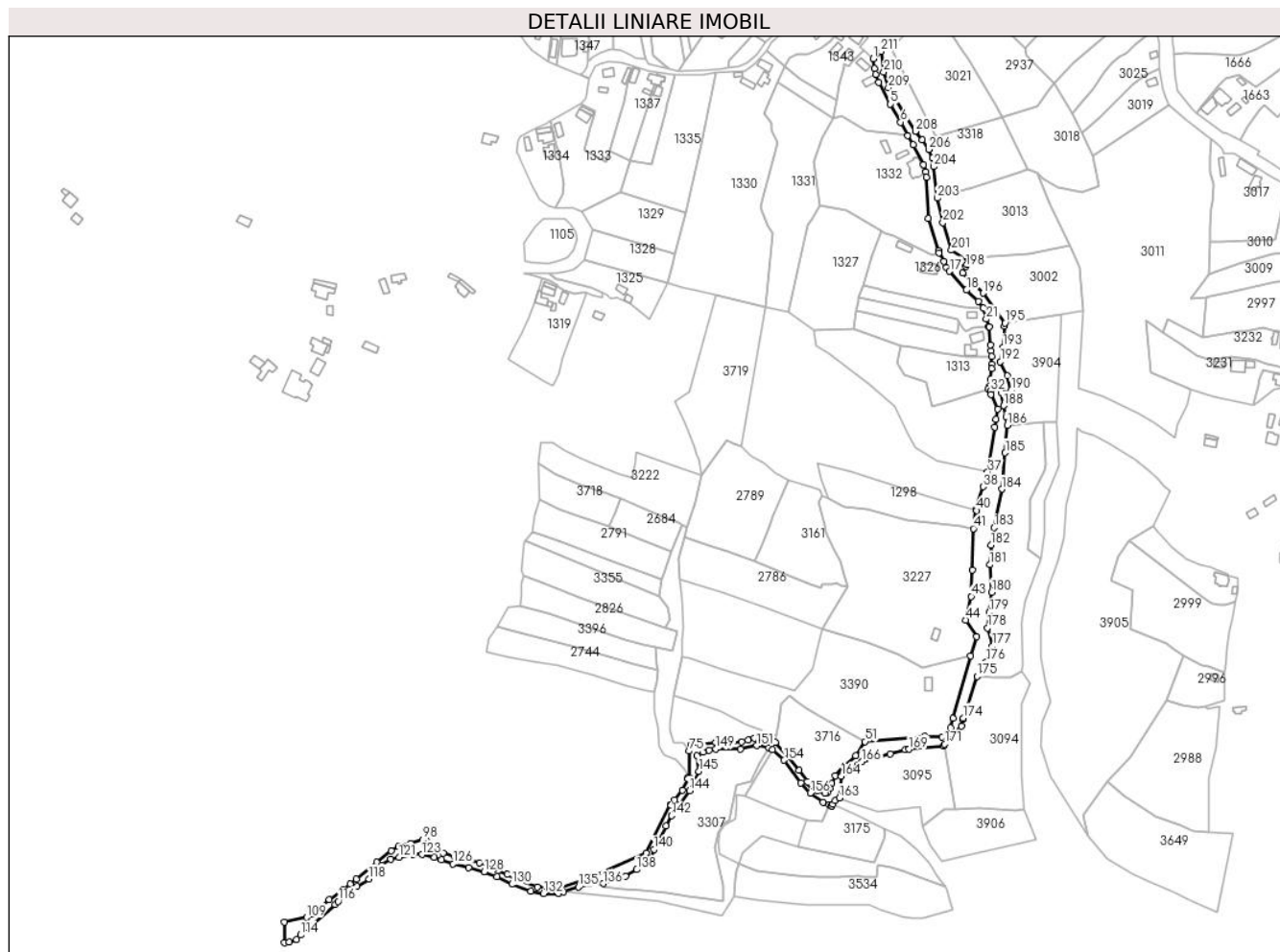
Inscrieri privind dezmembramintele dreptului de proprietate, drepturi reale de garanție și sarcini	Referințe
NU SUNT	

Anexa Nr. 1 La Partea I

Teren

Nr cadastral	Suprafața (mp)*	Observații / Referințe
	8.914	IMOBIL TRAVERSAT DE LIMITA DE UAT.

* Suprafața este determinată în planul de proiecție Stereo 70.



Date referitoare la teren

Crt	Categorie folosință	Intravilan	Suprafața (mp)	Tarla	Parcelă	Nr. topo	Observații / Referințe
1	drum	DA	2.356	-	-	-	
2	drum	NU	6.558	-	-	-	

Lungime Segmente

1) Valorile lungimilor segmentelor sunt obținute din proiecție în plan.

Punct început	X / Y	Punct sfârșit	X / Y	Lungime segment	Punct început	X / Y	Punct sfârșit	X / Y	Lungime segment	Punct început	X / Y	Punct sfârșit	X / Y	Lungime segment
1	506.518,907 414.243,455	2	506.519,8 414.235,984	7.524	2	506.519,8 414.235,984	3	506.520,791 414.231,874	4.228	3	506.520,791 414.231,874	4	506.523,201 414.225,991	6.357
4	506.523,201 414.225,991	5	506.531,681 414.209,949	18.145	5	506.531,681 414.209,949	6	506.539,196 414.196,668	15.26	6	506.539,196 414.196,668	7	506.544,363 414.186,803	11.136
7	506.544,363 414.186,803	8	506.548,333 414.179,848	8.008	8	506.548,333 414.179,848	9	506.556,165 414.165,231	16.583	9	506.556,165 414.165,231	10	506.557,897 414.159,983	5.526
10	506.557,897 414.159,983	11	506.558,11 414.156,087	3.902	11	506.558,11 414.156,087	12	506.559,768 414.125,768	30.364	12	506.559,768 414.125,768	13	506.567,189 414.101,888	25.007
13	506.567,189 414.101,888	14	506.567,414 414.100,3	1.604	14	506.567,414 414.100,3	15	506.571,052 414.094,129	7.164	15	506.571,052 414.094,129	16	506.573,182 414.089,281	5.295

Punct început	X / Y	Punct sfârșit	X / Y	Lungime segment	Punct început	X / Y	Punct sfârșit	X / Y	Lungime segment	Punct început	X / Y	Punct sfârșit	X / Y	Lungime segment
16	506.573,182 414.089,281	17	506.575,356 414.086,631	3.428	17	506.575,356 414.086,631	18	506.587,818 414.072,817	18.605	18	506.587,818 414.072,817	19	506.596,731 414.064,604	12.12
19	506.596,731 414.064,604	20	506.600,0 414.059,414	6.134	20	506.600,0 414.059,414	21	506.602,384 414.051,441	8.322	21	506.602,384 414.051,441	22	506.604,046 414.045,874	5.81
22	506.604,046 414.045,874	23	506.604,606 414.045,679	0.593	23	506.604,606 414.045,679	24	506.605,51 414.032,348	13.362	24	506.605,51 414.032,348	25	506.605,911 414.027,952	4.414
25	506.605,911 414.027,952	26	506.606,339 414.024,078	3.898	26	506.606,339 414.024,078	27	506.606,582 414.018,25	5.833	27	506.606,582 414.018,25	28	506.606,486 414.014,981	3.27
28	506.606,486 414.014,981	29	506.605,441 414.006,727	8.32	29	506.605,441 414.006,727	30	506.605,108 414.001,948	4.791	30	506.605,108 414.001,948	31	506.603,817 413.999,855	2.459
31	506.603,817 413.999,855	32	506.605,383 413.998,382	2.15	32	506.605,383 413.998,382	33	506.605,876 413.995,898	2.532	33	506.605,876 413.995,898	34	506.610,832 413.985,15	11.836
34	506.610,832 413.985,15	35	506.609,725 413.977,687	7.545	35	506.609,725 413.977,687	36	506.608,808 413.971,906	5.853	36	506.608,808 413.971,906	37	506.603,514 413.938,527	33.796
37	506.603,514 413.938,527	38	506.600,026 413.927,787	11.292	38	506.600,026 413.927,787	39	506.594,909 413.910,842	17.701	39	506.594,909 413.910,842	40	506.595,267 413.910,178	0.754
40	506.595,267 413.910,178	41	506.592,854 413.896,974	13.423	41	506.592,854 413.896,974	42	506.592,104 413.866,514	30.469	42	506.592,104 413.866,514	43	506.591,265 413.846,98	19.552
43	506.591,265 413.846,98	44	506.587,326 413.829,534	17.885	44	506.587,326 413.829,534	45	506.595,104 413.817,273	14.52	45	506.595,104 413.817,273	46	506.591,028 413.803,105	14.743
46	506.591,028 413.803,105	47	506.577,747 413.756,948	48.03	47	506.577,747 413.756,948	48	506.576,266 413.750,175	6.933	48	506.576,266 413.750,175	49	506.569,767 413.743,514	9.306
49	506.569,767 413.743,514	50	506.557,047 413.743,882	12.725	50	506.557,047 413.743,882	51	506.512,933 413.739,966	44.287	51	506.512,933 413.739,966	52	506.505,967 413.729,622	12.471
52	506.505,967 413.729,622	53	506.496,79 413.721,383	12.333	53	506.496,79 413.721,383	54	506.491,069 413.714,83	8.699	54	506.491,069 413.714,83	55	506.488,102 413.709,193	6.37
55	506.488,102 413.709,193	56	506.486,925 413.705,519	3.858	56	506.486,925 413.705,519	57	506.485,318 413.702,452	3.463	57	506.485,318 413.702,452	58	506.483,462 413.701,684	2.009
58	506.483,462 413.701,684	59	506.477,566 413.703,651	6.215	59	506.477,566 413.703,651	60	506.473,762 413.707,41	5.348	60	506.473,762 413.707,41	61	506.471,507 413.709,386	2.998
61	506.471,507 413.709,386	62	506.470,358 413.710,379	1.519	62	506.470,358 413.710,379	63	506.464,385 413.718,759	10.291	63	506.464,385 413.718,759	64	506.456,815 413.728,761	12.544
64	506.456,815 413.728,761	65	506.446,862 413.739,359	14.539	65	506.446,862 413.739,359	66	506.441,217 413.740,355	5.732	66	506.441,217 413.740,355	67	506.438,828 413.740,876	2.445
67	506.438,828 413.740,876	68	506.431,29 413.742,52	7.715	68	506.431,29 413.742,52	69	506.426,529 413.741,04	4.986	69	506.426,529 413.741,04	70	506.421,99 413.739,63	4.753
70	506.421,99 413.739,63	71	506.410,36 413.737,78	11.776	71	506.410,36 413.737,78	72	506.406,276 413.738,67	4.18	72	506.406,276 413.738,67	73	506.402,79 413.739,43	3.568
73	506.402,79 413.739,43	74	506.384,53 413.737,57	18.354	74	506.384,53 413.737,57	75	506.383,24 413.732,89	4.855	75	506.383,24 413.732,89	76	506.383,315 413.713,105	19.785
76	506.383,315 413.713,105	77	506.382,266 413.713,641	1.178	77	506.382,266 413.713,641	78	506.381,955 413.712,71	0.982	78	506.381,955 413.712,71	79	506.377,934 413.704,243	9.373
79	506.377,934 413.704,243	80	506.372,43 413.697,046	9.06	80	506.372,43 413.697,046	81	506.369,285 413.693,312	4.882	81	506.369,285 413.693,312	82	506.369,881 413.693,06	0.647
82	506.369,881 413.693,06	83	506.351,34 413.657,81	39.829	83	506.351,34 413.657,81	84	506.311,116 413.640,37	43.842	84	506.311,116 413.640,37	85	506.288,185 413.631,909	24.442
85	506.288,185 413.631,909	86	506.278,803 413.632,103	9.384	86	506.278,803 413.632,103	87	506.271,222 413.632,518	7.592	87	506.271,222 413.632,518	88	506.257,316 413.637,413	14.742
88	506.257,316 413.637,413	89	506.248,877 413.641,987	9.599	89	506.248,877 413.641,987	90	506.242,273 413.644,88	7.21	90	506.242,273 413.644,88	91	506.239,794 413.646,958	3.235
91	506.239,794 413.646,958	92	506.228,358 413.650,481	11.966	92	506.228,358 413.650,481	93	506.217,348 413.653,54	11.427	93	506.217,348 413.653,54	94	506.210,112 413.654,842	7.352
94	506.210,112 413.654,842	95	506.201,748 413.657,924	8.914	95	506.201,748 413.657,924	96	506.192,915 413.662,762	10.071	96	506.192,915 413.662,762	97	506.188,951 413.667,066	5.851
97	506.188,951 413.667,066	98	506.186,575 413.667,497	2.415	98	506.186,575 413.667,497	99	506.177,399 413.665,006	9.508	99	506.177,399 413.665,006	100	506.168,681 413.662,398	9.1
100	506.168,681 413.662,398	101	506.163,117 413.659,45	6.297	101	506.163,117 413.659,45	102	506.152,44 413.650,883	13.689	102	506.152,44 413.650,883	103	506.137,383 413.638,623	19.417
103	506.137,383 413.638,623	104	506.132,762 413.634,86	5.959	104	506.132,762 413.634,86	105	506.127,934 413.630,78	6.321	105	506.127,934 413.630,78	106	506.117,498 413.623,403	12.78
106	506.117,498 413.623,403	107	506.106,985 413.614,927	13.504	107	506.106,985 413.614,927	108	506.104,243 413.612,858	3.435	108	506.104,243 413.612,858	109	506.100,59 413.610,21	4.512
109	506.100,59 413.610,21	110	506.084,18 413.606,839	16.753	110	506.084,18 413.606,839	111	506.084,429 413.591,606	15.235	111	506.084,429 413.591,606	112	506.087,679 413.591,981	3.272
112	506.087,679 413.591,981	113	506.093,22 413.594,106	5.935	113	506.093,22 413.594,106	114	506.096,387 413.597,315	4.509	114	506.096,387 413.597,315	115	506.121,719 413.619,939	33.964

Punct început	X / Y	Punct sfârșit	X / Y	Lungime segment	Punct început	X / Y	Punct sfârșit	X / Y	Lungime segment	Punct început	X / Y	Punct sfârșit	X / Y	Lungime segment
115	506.121,719 413.619,939	116	506.124,104 413.622,13	3.239	116	506.124,104 413.622,13	117	506.137,951 413.633,375	17.838	117	506.137,951 413.633,375	118	506.146,892 413.638,693	10.403
118	506.146,892 413.638,693	119	506.156,244 413.648,751	13.734	119	506.156,244 413.648,751	120	506.162,855 413.653,325	8.039	120	506.162,855 413.653,325	121	506.168,91 413.654,517	6.171
121	506.168,91 413.654,517	122	506.179,217 413.656,687	10.533	122	506.179,217 413.656,687	123	506.185,842 413.656,646	6.625	123	506.185,842 413.656,646	124	506.194,998 413.654,655	9.37
124	506.194,998 413.654,655	125	506.200,008 413.652,812	5.338	125	506.200,008 413.652,812	126	506.208,903 413.649,833	9.381	126	506.208,903 413.649,833	127	506.220,496 413.646,973	11.941
127	506.220,496 413.646,973	128	506.231,736 413.644,042	11.616	128	506.231,736 413.644,042	129	506.241,152 413.640,459	10.075	129	506.241,152 413.640,459	130	506.252,235 413.634,751	12.467
130	506.252,235 413.634,751	131	506.266,018 413.629,454	14.766	131	506.266,018 413.629,454	132	506.275,528 413.627,849	9.644	132	506.275,528 413.627,849	133	506.286,891 413.628,034	11.365
133	506.286,891 413.628,034	134	506.290,491 413.629,167	3.774	134	506.290,491 413.629,167	135	506.301,556 413.632,65	11.6	135	506.301,556 413.632,65	136	506.319,5 413.635,19	18.123
136	506.319,5 413.635,19	137	506.336,18 413.640,61	17.538	137	506.336,18 413.640,61	138	506.344,37 413.645,56	9.57	138	506.344,37 413.645,56	139	506.354,31 413.653,77	12.892
139	506.354,31 413.653,77	140	506.357,07 413.660,51	7.283	140	506.357,07 413.660,51	141	506.365,934 413.677,592	19.245	141	506.365,934 413.677,592	142	506.369,97 413.685,37	8.763
142	506.369,97 413.685,37	143	506.375,992 413.693,58	10.182	143	506.375,992 413.693,58	144	506.383,312 413.703,823	12.59	144	506.383,312 413.703,823	145	506.390,31 413.718,13	15.927
145	506.390,31 413.718,13	146	506.389,02 413.729,52	11.463	146	506.389,02 413.729,52	147	506.393,32 413.732,09	5.009	147	506.393,32 413.732,09	148	506.397,81 413.733,74	4.784
148	506.397,81 413.733,74	149	506.402,84 413.734,55	5.095	149	506.402,84 413.734,55	150	506.420,81 413.734,43	17.97	150	506.420,81 413.734,43	151	506.432,92 413.737,0	12.38
151	506.432,92 413.737,0	152	506.442,03 413.735,12	9.302	152	506.442,03 413.735,12	153	506.444,642 413.733,946	2.864	153	506.444,642 413.733,946	154	506.453,242 413.726,182	11.586
154	506.453,242 413.726,182	155	506.465,353 413.709,464	20.644	155	506.465,353 413.709,464	156	506.472,515 413.702,081	10.286	156	506.472,515 413.702,081	157	506.481,889 413.695,29	11.575
157	506.481,889 413.695,29	158	506.486,382 413.693,276	4.924	158	506.486,382 413.693,276	159	506.488,218 413.692,537	1.979	159	506.488,218 413.692,537	160	506.488,279 413.692,615	0.099
160	506.488,279 413.692,615	161	506.489,202 413.693,796	1.499	161	506.489,202 413.693,796	162	506.490,852 413.696,61	3.262	162	506.490,852 413.696,61	163	506.493,869 413.698,475	3.547
163	506.493,869 413.698,475	164	506.495,509 413.714,392	16.001	164	506.495,509 413.714,392	165	506.507,721 413.722,874	14.869	165	506.507,721 413.722,874	166	506.510,75 413.724,977	3.687
166	506.510,75 413.724,977	167	506.531,428 413.730,796	21.481	167	506.531,428 413.730,796	168	506.542,67 413.733,96	11.679	168	506.542,67 413.733,96	169	506.545,431 413.734,245	2.776
169	506.545,431 413.734,245	170	506.570,566 413.736,842	25.269	170	506.570,566 413.736,842	171	506.571,826 413.738,16	1.823	171	506.571,826 413.738,16	172	506.584,284 413.751,193	18.029
172	506.584,284 413.751,193	173	506.585,162 413.756,366	5.247	173	506.585,162 413.756,366	174	506.585,325 413.757,325	0.973	174	506.585,325 413.757,325	175	506.595,58 413.788,091	32.43
175	506.595,58 413.788,091	176	506.602,609 413.798,632	12.67	176	506.602,609 413.798,632	177	506.606,936 413.810,402	12.54	177	506.606,936 413.810,402	178	506.603,276 413.823,599	13.695
178	506.603,276 413.823,599	179	506.604,513 413.835,155	11.622	179	506.604,513 413.835,155	180	506.606,33 413.850,128	15.083	180	506.606,33 413.850,128	181	506.605,032 413.870,293	20.207
181	506.605,032 413.870,293	182	506.605,925 413.884,715	14.45	182	506.605,925 413.884,715	183	506.608,286 413.897,619	13.118	183	506.608,286 413.897,619	184	506.613,862 413.926,056	28.979
184	506.613,862 413.926,056	185	506.616,364 413.952,87	26.93	185	506.616,364 413.952,87	186	506.617,848 413.973,197	20.381	186	506.617,848 413.973,197	187	506.617,17 413.979,304	6.145
187	506.617,17 413.979,304	188	506.615,185 413.987,572	8.503	188	506.615,185 413.987,572	189	506.613,532 413.997,163	9.732	189	506.613,532 413.997,163	190	506.620,808 413.998,817	7.462
190	506.620,808 413.998,817	191	506.617,831 414.009,731	11.313	191	506.617,831 414.009,731	192	506.612,87 414.019,983	11.389	192	506.612,87 414.019,983	193	506.614,854 414.030,567	10.768
193	506.614,854 414.030,567	194	506.615,847 414.046,111	15.576	194	506.615,847 414.046,111	195	506.616,122 414.048,568	2.472	195	506.616,122 414.048,568	196	506.600,017 414.070,532	27.236
196	506.600,017 414.070,532	197	506.584,915 414.085,262	21.096	197	506.584,915 414.085,262	198	506.587,216 414.090,224	5.47	198	506.587,216 414.090,224	199	506.588,02 414.091,797	1.767
199	506.588,02 414.091,797	200	506.589,51 414.094,088	2.733	200	506.589,51 414.094,088	201	506.576,685 414.102,202	15.176	201	506.576,685 414.102,202	202	506.570,369 414.122,613	21.366
202	506.570,369 414.122,613	203	506.566,22 414.140,653	18.511	203	506.566,22 414.140,653	204	506.563,711 414.163,782	23.265	204	506.563,711 414.163,782	205	506.562,786 414.170,315	6.598
205	506.562,786 414.170,315	206	506.560,037 414.176,501	6.769	206	506.560,037 414.176,501	207	506.555,27 414.183,765	8.688	207	506.555,27 414.183,765	208	506.550,025 414.189,892	8.065
208	506.550,025 414.189,892	209	506.530,182 414.222,09	37.821	209	506.530,182 414.222,09	210	506.526,714 414.233,612	12.033	210	506.526,714 414.233,612	211	506.524,729 414.248,773	15.29
211	506.524,729 414.248,773	1	506.518,907 414.243,455	7.885										

**** Lungimile segmentelor sunt determinate în planul de proiecție Stereo 70 și sunt rotunjite la 1 milimetru.**

***** Distanța dintre puncte este formată din segmente cumulate ce sunt mai mici decât valoarea 1 milimetru.**

**DATE DESPRE IMOBILUL NR. 3854**

Oficiul de Cadastru și Publicitate Imobiliară ARGES
Biroul de Cadastru și Publicitate Imobiliară Campulung

A. Partea I. Descrierea imobilului

TEREN Necunoscut

Adresa: Loc. Matau, Jud. Arges

Nr. Crt	Nr cadastral Nr. topografic	Suprafața* (mp)	Observații / Referințe
A1		1.139	Sector cadastral:25 Teren imprejmuit;

B. Partea II. Proprietari și acte

Inscrieri privitoare la dreptul de proprietate și alte drepturi reale		Referințe
/		
Act Administrativ nr. 4926, din 11/11/2024 emis de PRIMĂRIA COMUNEI MIOARELE;		
B1	Inscrierea posesiei, drept de PROPRIETATE, dobandit prin Lege, cota actuala 1/1, cota initiala 1/1 1) NEIDENTIFICAT NEIDENTIFICAT	A1
Act Normativ nr. 7, din 13/03/1996 emis de PARLAMENTUL ROMÂNIEI (art.13);		
B2	Se notează mențiunea de proprietar neidentificat	A1

C. Partea III. SARCINI .

Inscrieri privind dezmembramintele dreptului de proprietate, drepturi reale de garanție și sarcini	Referințe
NU SUNT	

Teren

Nr cadastral	Suprafața (mp)*	Observații / Referințe
	1.139	

* Suprafața este determinată în planul de proiecție Stereo 70.



Date referitoare la teren

Crt	Categorie folosință	Intravilan	Suprafața (mp)	Tarla	Parcelă	Nr. topo	Observații / Referințe
1	faneata	DA	586	-	-	-	
2	faneata	NU	553	-	-	-	

Lungime Segmente

1) Valorile lungimilor segmentelor sunt obținute din proiecție în plan.

Punct început	X / Y	Punct sfârșit	X / Y	Lungime segment (** (m))
1	506.167,216 414.056,036	2	506.164,46 414.046,549	9.879
3	506.162,893 414.039,945	4	506.158,942 414.029,1	11.542
5	506.155,173 414.017,752	6	506.151,677 414.005,417	12.821
7	506.149,455 413.991,255	8	506.147,906 413.981,38	9.996

Punct început	X / Y	Punct sfârșit	X / Y	Lungime segment (** (m))
2	506.164,46 414.046,549	3	506.162,893 414.039,945	6.787
4	506.158,942 414.029,1	5	506.155,173 414.017,752	11.958
6	506.151,677 414.005,417	7	506.149,455 413.991,255	14.335
8	506.147,906 413.981,38	9	506.146,944 413.975,25	6.205

Punct început	X / Y	Punct sfârșit	X / Y	Lungime segment (** (m)
9	506.146,944 413.975,25	10	506.146,11 413.957,462	17.808
11	506.140,15 413.922,16	12	506.152,321 413.922,935	12.196
13	506.152,469 413.943,415	14	506.153,431 413.948,464	5.14
15	506.154,697 413.956,159	16	506.154,725 413.961,972	5.813
17	506.157,574 413.988,176	18	506.153,233 413.989,54	4.55
19	506.157,109 414.002,443	20	506.168,447 414.031,184	30.897
21	506.176,109 414.050,288	22	506.175,489 414.052,634	2.427
23	506.173,473 414.056,804	1	506.167,216 414.056,036	6.304

Punct început	X / Y	Punct sfârșit	X / Y	Lungime segment (** (m)
10	506.146,11 413.957,462	11	506.140,15 413.922,16	35.802
12	506.152,321 413.922,935	13	506.152,469 413.943,415	20.481
14	506.153,431 413.948,464	15	506.154,697 413.956,159	7.798
16	506.154,725 413.961,972	17	506.157,574 413.988,176	26.358
18	506.153,233 413.989,54	19	506.157,109 414.002,443	13.473
20	506.168,447 414.031,184	21	506.176,109 414.050,288	20.583
22	506.175,489 414.052,634	23	506.173,473 414.056,804	4.632

** Lungimile segmentelor sunt determinate în planul de proiecție Stereo 70 și sunt rotunjite la 1 milimetru.

*** Distanța dintre puncte este formată din segmente cumulate ce sunt mai mici decât valoarea 1 milimetru.

**DATE DESPRE IMOBILUL NR. 3859**

Oficiul de Cadastru și Publicitate Imobiliară ARGES
Biroul de Cadastru și Publicitate Imobiliară Campulung

A. Partea I. Descrierea imobilului

TEREN Necunoscut

Adresa: Loc. Chilii, Str Bisericii, Jud. Arges

Nr. Crt	Nr cadastral Nr. topografic	Suprafața* (mp)	Observații / Referințe
A1		2.305	Sector cadastral:0 Teren imprejmuit;

B. Partea II. Proprietari și acte

Inscrieri privitoare la dreptul de proprietate și alte drepturi reale	Referințe
/	
Act Normativ nr. HG NR. 447, din 16/05/2002 emis de GUVERNUL ROMÂNIEI (HOTĂRÂREA NR. 15 DIN 17.08.1999, ANEXA NR.16 Act administrativ nr. 4990 din 14.11.2024 emis de Primăria Comunei Mioarele);	
B1	A1
Intabulare, drept de PROPRIETATE, dobândit prin Lege, cota actuală 1/1, cota inițială 1/1 1) COMUNA MIOARELE - DOMENIU PUBLIC, CIF:4122507	

C. Partea III. SARCINI .

Inscrieri privind dezmembramintele dreptului de proprietate, drepturi reale de garanție și sarcini	Referințe
NU SUNT	

Punct început	X / Y	Punct sfârșit	X / Y	Lungime segment	Punct început	X / Y	Punct sfârșit	X / Y	Lungime segment	Punct început	X / Y	Punct sfârșit	X / Y	Lungime segment
16	504.756,584 415.568,888	17	504.748,406 415.550,708	19.935	17	504.748,406 415.550,708	18	504.748,098 415.550,196	0.598	18	504.748,098 415.550,196	19	504.747,384 415.547,224	3.057
19	504.747,384 415.547,224	20	504.747,56 415.546,715	0.539	20	504.747,56 415.546,715	21	504.747,772 415.545,938	0.805	21	504.747,772 415.545,938	22	504.743,565 415.532,969	13.634
22	504.743,565 415.532,969	23	504.739,61 415.525,194	8.723	23	504.739,61 415.525,194	24	504.732,534 415.511,328	15.567	24	504.732,534 415.511,328	25	504.724,94 415.496,436	16.716
25	504.724,94 415.496,436	26	504.716,53 415.485,346	13.918	26	504.716,53 415.485,346	27	504.707,394 415.474,225	14.392	27	504.707,394 415.474,225	28	504.696,919 415.459,651	17.948
28	504.696,919 415.459,651	29	504.690,114 415.448,742	12.857	29	504.690,114 415.448,742	30	504.687,637 415.443,225	6.048	30	504.687,637 415.443,225	31	504.683,078 415.429,846	14.134
31	504.683,078 415.429,846	32	504.681,294 415.423,71	6.39	32	504.681,294 415.423,71	33	504.680,527 415.419,549	4.231	33	504.680,527 415.419,549	34	504.680,435 415.415,379	4.171
34	504.680,435 415.415,379	35	504.681,636 415.409,144	6.35	35	504.681,636 415.409,144	36	504.684,852 415.400,494	9.228	36	504.684,852 415.400,494	37	504.685,552 415.397,081	3.484
37	504.685,552 415.397,081	38	504.695,877 415.369,641	29.318	38	504.695,877 415.369,641	39	504.699,881 415.358,015	12.296	39	504.699,881 415.358,015	40	504.701,104 415.347,905	10.184
40	504.701,104 415.347,905	41	504.701,082 415.332,897	15.008	41	504.701,082 415.332,897	42	504.700,969 415.330,404	2.496	42	504.700,969 415.330,404	43	504.700,37 415.318,687	11.732
43	504.700,37 415.318,687	44	504.699,889 415.313,893	4.818	44	504.699,889 415.313,893	45	504.695,588 415.291,081	23.214	45	504.695,588 415.291,081	46	504.695,274 415.289,416	1.694
46	504.695,274 415.289,416	47	504.703,621 415.287,56	8.551	47	504.703,621 415.287,56	48	504.702,804 415.288,999	1.655	48	504.702,804 415.288,999	49	504.701,394 415.291,48	2.854
49	504.701,394 415.291,48	50	504.703,632 415.309,65	18.307	50	504.703,632 415.309,65	51	504.705,452 415.332,344	22.767	51	504.705,452 415.332,344	52	504.707,029 415.352,593	20.31
52	504.707,029 415.352,593	53	504.694,863 415.393,989	43.147	53	504.694,863 415.393,989	54	504.699,149 415.395,169	4.445	54	504.699,149 415.395,169	55	504.699,751 415.396,205	1.198
55	504.699,751 415.396,205	56	504.696,308 415.401,002	5.905	56	504.696,308 415.401,002	57	504.694,484 415.404,627	4.058	57	504.694,484 415.404,627	58	504.692,163 415.404,075	2.386
58	504.692,163 415.404,075	59	504.687,039 415.412,712	10.043	59	504.687,039 415.412,712	60	504.686,06 415.417,433	4.821	60	504.686,06 415.417,433	61	504.685,809 415.424,673	7.244
61	504.685,809 415.424,673	62	504.688,718 415.435,073	10.799	62	504.688,718 415.435,073	63	504.695,687 415.450,006	16.479	63	504.695,687 415.450,006	64	504.697,97 415.453,286	3.996
64	504.697,97 415.453,286	65	504.703,733 415.461,521	10.051	65	504.703,733 415.461,521	66	504.712,509 415.473,129	14.552	66	504.712,509 415.473,129	67	504.724,747 415.486,15	17.869
67	504.724,747 415.486,15	68	504.728,131 415.484,621	3.713	68	504.728,131 415.484,621	69	504.733,254 415.495,63	12.143	69	504.733,254 415.495,63	70	504.735,021 415.504,34	8.887
70	504.735,021 415.504,34	71	504.749,719 415.535,233	34.211	71	504.749,719 415.535,233	72	504.758,716 415.558,47	24.918	72	504.758,716 415.558,47	73	504.764,996 415.580,69	23.09
73	504.764,996 415.580,69	74	504.767,373 415.604,945	24.371	74	504.767,373 415.604,945	75	504.766,555 415.615,724	10.81	75	504.766,555 415.615,724	76	504.769,49 415.618,74	4.208
76	504.769,49 415.618,74	77	504.763,713 415.623,777	7.665	77	504.763,713 415.623,777	78	504.768,368 415.629,302	7.225	78	504.768,368 415.629,302	79	504.758,286 415.628,044	10.16
79	504.758,286 415.628,044	80	504.744,354 415.630,832	14.208	80	504.744,354 415.630,832	81	504.723,61 415.631,451	20.753	81	504.723,61 415.631,451	82	504.695,602 415.632,287	28.02
82	504.695,602 415.632,287	83	504.675,564 415.635,133	20.239	83	504.675,564 415.635,133	84	504.664,976 415.636,637	10.694	84	504.664,976 415.636,637	85	504.660,162 415.638,084	5.027
85	504.660,162 415.638,084	1	504.659,685 415.635,5	2.628										

** Lungimile segmentelor sunt determinate în planul de proiecție Stereo 70 și sunt rotunjite la 1 milimetru.

*** Distanța dintre puncte este formată din segmente cumulate ce sunt mai mici decât valoarea 1 milimetru.

**DATE DESPRE IMOBILUL NR. 3860**

Oficiul de Cadastru și Publicitate Imobiliară ARGES
Biroul de Cadastru și Publicitate Imobiliară Campulung

A. Partea I. Descrierea imobilului

TEREN Extravilan

Adresa: Jud. Arges

Nr. Crt	Nr cadastral Nr. topografic	Suprafața* (mp)	Observații / Referințe
A1		5.111	Sector cadastral:26 Teren neimprejmuit;

B. Partea II. Proprietari și acte

Inscrieri privitoare la dreptul de proprietate și alte drepturi reale	Referințe
/	
Act Normativ nr. HG NR. 447, din 16/05/2002 emis de GUVERNUL ROMÂNIEI (HOTĂRÂREA NR. 15 DIN 17.08.1999, ANEXA NR.16 Act administrativ nr. 4990 din 14.11.2024 emis de Primăria Comunei Mioarele);	
B1	A1
Intabulare, drept de PROPRIETATE, dobândit prin Lege, cota actuală 1/1, cota inițială 1/1 1) COMUNA MIOARELE - DOMENIU PUBLIC, CIF:4122507	

C. Partea III. SARCINI .

Inscrieri privind dezmembramintele dreptului de proprietate, drepturi reale de garanție și sarcini	Referințe
NU SUNT	

Teren

Nr cadastral	Suprafața (mp)*	Observații / Referințe
	5.111	

* Suprafața este determinată în planul de proiecție Stereo 70.



Date referitoare la teren

Crt	Categorie folosință	Intravilan	Suprafața (mp)	Tarla	Parcelă	Nr. topo	Observații / Referințe
1	drum	NU	5.111	-	-	-	

Lungime Segmente

1) Valorile lungimilor segmentelor sunt obținute din proiecție în plan.

Punct început	X / Y	Punct sfârșit	X / Y	Lungime segment (** (m)
1	506.642,312 413.875,024	2	506.632,978 413.881,749	11.504
3	506.634,723 413.894,321	4	506.634,641 413.900,287	5.967
5	506.634,741 413.918,477	6	506.645,169 413.939,901	23.827
7	506.646,287 413.944,4	8	506.644,614 413.975,668	31.313
9	506.617,848 413.973,197	10	506.616,364 413.952,87	20.381

Punct început	X / Y	Punct sfârșit	X / Y	Lungime segment (** (m)
2	506.632,978 413.881,749	3	506.634,723 413.894,321	12.693
4	506.634,641 413.900,287	5	506.634,741 413.918,477	18.19
6	506.645,169 413.939,901	7	506.646,287 413.944,4	4.636
8	506.644,614 413.975,668	9	506.617,848 413.973,197	26.88
10	506.616,364 413.952,87	11	506.613,862 413.926,056	26.93

Punct început	X / Y	Punct sfârșit	X / Y	Lungime segment (** (m))
11	506.613,862 413.926,056	12	506.608,286 413.897,619	28.979
13	506.605,925 413.884,715	14	506.605,032 413.870,293	14.45
15	506.606,33 413.850,128	16	506.604,513 413.835,155	15.083
17	506.603,276 413.823,599	18	506.606,936 413.810,402	13.695
19	506.602,609 413.798,632	20	506.595,58 413.788,091	12.67
21	506.608,335 413.787,166	22	506.620,81 413.787,279	12.476
23	506.628,217 413.791,824	24	506.629,502 413.795,934	4.306
25	506.628,193 413.827,634	26	506.630,956 413.843,048	15.66
27	506.637,645 413.860,062	1	506.642,312 413.875,024	15.673

Punct început	X / Y	Punct sfârșit	X / Y	Lungime segment (** (m))
12	506.608,286 413.897,619	13	506.605,925 413.884,715	13.118
14	506.605,032 413.870,293	15	506.606,33 413.850,128	20.207
16	506.604,513 413.835,155	17	506.603,276 413.823,599	11.622
18	506.606,936 413.810,402	19	506.602,609 413.798,632	12.54
20	506.595,58 413.788,091	21	506.608,335 413.787,166	12.788
22	506.620,81 413.787,279	23	506.628,217 413.791,824	8.69
24	506.629,502 413.795,934	25	506.628,193 413.827,634	31.727
26	506.630,956 413.843,048	27	506.637,645 413.860,062	18.282

** Lungimile segmentelor sunt determinate în planul de proiecție Stereo 70 și sunt rotunjite la 1 milimetru.

*** Distanța dintre puncte este formată din segmente cumulate ce sunt mai mici decât valoarea 1 milimetru.

**DATE DESPRE IMOBILUL NR. 3861**

Oficiul de Cadastru și Publicitate Imobiliară ARGES
Biroul de Cadastru și Publicitate Imobiliară Campulung

A. Partea I. Descrierea imobilului

TEREN Necunoscut

Adresa: Loc. Matau, Str Chilii, Jud. Arges

Nr. Crt	Nr cadastral Nr. topografic	Suprafața* (mp)	Observații / Referințe
A1		6.746	Sector cadastral:0 Teren imprejmuit;

B. Partea II. Proprietari și acte

Inscrieri privitoare la dreptul de proprietate și alte drepturi reale	Referințe
/	
Act Normativ nr. HG NR. 447, din 16/05/2002 emis de GUVERNUL ROMÂNIEI (HOTĂRÂREA NR. 15 DIN 17.08.1999, ANEXA NR.16 Act administrativ nr. 4990 din 14.11.2024 emis de Primăria Comunei Mioarele);	
B1	A1
Intabulare, drept de PROPRIETATE, dobândit prin Lege, cota actuală 1/1, cota inițială 1/1 1) COMUNA MIOARELE - DOMENIU PUBLIC, CIF:4122507	

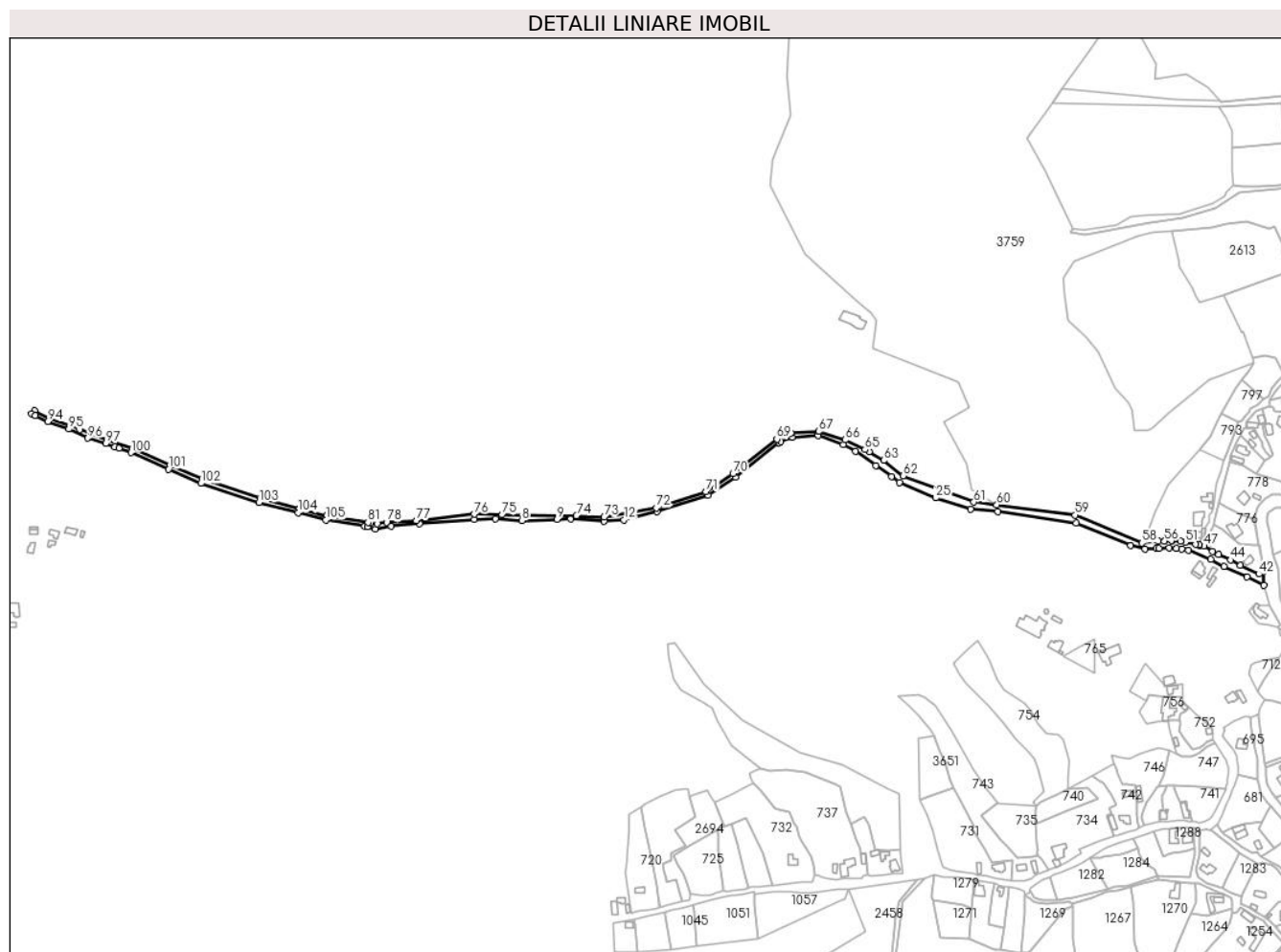
C. Partea III. SARCINI .

Inscrieri privind dezmembramintele dreptului de proprietate, drepturi reale de garanție și sarcini	Referințe
NU SUNT	

Teren

Nr cadastral	Suprafața (mp)*	Observații / Referințe
	6.746	

* Suprafața este determinată în planul de proiecție Stereo 70.



Date referitoare la teren

Crt	Categorie folosință	Intravilan	Suprafața (mp)	Tarla	Parcelă	Nr. topo	Observații / Referințe
1	drum	DA	1.535	-	-	-	
2	drum	NU	5.211	-	-	-	

Lungime Segmente

1) Valorile lungimilor segmentelor sunt obținute din proiecție în plan.

Punct început	X / Y	Punct sfârșit	X / Y	Lungime segment	Punct început	X / Y	Punct sfârșit	X / Y	Lungime segment	Punct început	X / Y	Punct sfârșit	X / Y	Lungime segment
1	505.092,187 415.505,877	2	505.094,915 415.505,438	2.763	2	505.094,915 415.505,438	3	505.102,699 415.503,008	8.154	3	505.102,699 415.503,008	4	505.117,644 415.505,953	15.232
4	505.117,644 415.505,953	5	505.145,821 415.508,46	28.288	5	505.145,821 415.508,46	6	505.199,146 415.512,406	53.471	6	505.199,146 415.512,406	7	505.219,731 415.513,034	20.595
7	505.219,731 415.513,034	8	505.245,684 415.511,267	26.013	8	505.245,684 415.511,267	9	505.280,108 415.512,587	34.449	9	505.280,108 415.512,587	10	505.293,283 415.512,812	13.177
10	505.293,283 415.512,812	11	505.326,135 415.510,638	32.924	11	505.326,135 415.510,638	12	505.345,377 415.511,913	19.284	12	505.345,377 415.511,913	13	505.377,986 415.519,921	33.578
13	505.377,986 415.519,921	14	505.427,307 415.536,152	51.923	14	505.427,307 415.536,152	15	505.454,413 415.553,967	32.436	15	505.454,413 415.553,967	16	505.496,889 415.587,44	54.08

Punct început	X / Y	Punct sfârșit	X / Y	Lungime segment	Punct început	X / Y	Punct sfârșit	X / Y	Lungime segment	Punct început	X / Y	Punct sfârșit	X / Y	Lungime segment
16	505.496,889 415.587,44	17	505.498,89 415.588,282	2.171	17	505.498,89 415.588,282	18	505.509,585 415.592,783	11.604	18	505.509,585 415.592,783	19	505.535,424 415.594,34	25.886
19	505.535,424 415.594,34	20	505.559,693 415.585,672	25.77	20	505.559,693 415.585,672	21	505.571,948 415.578,94	13.982	21	505.571,948 415.578,94	22	505.591,539 415.565,218	23.919
22	505.591,539 415.565,218	23	505.606,831 415.554,246	18.821	23	505.606,831 415.554,246	24	505.614,553 415.548,706	9.504	24	505.614,553 415.548,706	25	505.650,282 415.533,517	38.824
25	505.650,282 415.533,517	26	505.684,169 415.522,24	35.714	26	505.684,169 415.522,24	27	505.710,808 415.520,111	26.724	27	505.710,808 415.520,111	28	505.787,415 415.508,921	77.42
28	505.787,415 415.508,921	29	505.840,548 415.486,856	57.532	29	505.840,548 415.486,856	30	505.854,45 415.483,46	14.311	30	505.854,45 415.483,46	31	505.865,869 415.484,001	11.432
31	505.865,869 415.484,001	32	505.868,39 415.484,12	2.524	32	505.868,39 415.484,12	33	505.878,458 415.484,559	10.078	33	505.878,458 415.484,559	34	505.885,449 415.484,364	6.994
34	505.885,449 415.484,364	35	505.890,526 415.483,817	5.106	35	505.890,526 415.483,817	36	505.897,357 415.482,301	6.997	36	505.897,357 415.482,301	37	505.918,996 415.473,46	23.375
37	505.918,996 415.473,46	38	505.931,818 415.466,609	14.538	38	505.931,818 415.466,609	39	505.954,569 415.456,24	25.002	39	505.954,569 415.456,24	40	505.970,792 415.448,068	18.165
40	505.970,792 415.448,068	41	505.970,7 415.461,985	13.917	41	505.970,7 415.461,985	42	505.965,964 415.459,149	5.52	42	505.965,964 415.459,149	43	505.948,05 415.467,759	19.876
43	505.948,05 415.467,759	44	505.938,329 415.472,897	10.995	44	505.938,329 415.472,897	45	505.926,479 415.478,22	12.991	45	505.926,479 415.478,22	46	505.920,508 415.481,414	6.772
46	505.920,508 415.481,414	47	505.912,605 415.486,406	9.348	47	505.912,605 415.486,406	48	505.907,87 415.487,2	4.801	48	505.907,87 415.487,2	49	505.907,9 415.487,417	0.219
49	505.907,9 415.487,417	50	505.904,376 415.488,096	3.589	50	505.904,376 415.488,096	51	505.893,921 415.490,152	10.655	51	505.893,921 415.490,152	52	505.889,633 415.491,26	4.429
52	505.889,633 415.491,26	53	505.880,932 415.491,81	8.718	53	505.880,932 415.491,81	54	505.880,336 415.492,025	0.634	54	505.880,336 415.492,025	55	505.874,029 415.491,962	6.307
55	505.874,029 415.491,962	56	505.873,726 415.491,283	0.744	56	505.873,726 415.491,283	57	505.867,519 415.491,037	6.212	57	505.867,519 415.491,037	58	505.851,764 415.489,476	15.832
58	505.851,764 415.489,476	59	505.786,372 415.516,788	70.866	59	505.786,372 415.516,788	60	505.709,862 415.526,687	77.148	60	505.709,862 415.526,687	61	505.687,344 415.529,458	22.688
61	505.687,344 415.529,458	62	505.618,304 415.554,909	73.582	62	505.618,304 415.554,909	63	505.599,154 415.570,015	24.391	63	505.599,154 415.570,015	64	505.585,046 415.578,595	16.512
64	505.585,046 415.578,595	65	505.581,041 415.580,611	4.484	65	505.581,041 415.580,611	66	505.561,705 415.590,124	21.549	66	505.561,705 415.590,124	67	505.535,751 415.598,367	27.232
67	505.535,751 415.598,367	68	505.508,663 415.596,735	27.137	68	505.508,663 415.596,735	69	505.494,839 415.590,917	14.998	69	505.494,839 415.590,917	70	505.452,072 415.557,215	54.45
70	505.452,072 415.557,215	71	505.425,553 415.539,785	31.734	71	505.425,553 415.539,785	72	505.377,003 415.523,809	51.111	72	505.377,003 415.523,809	73	505.325,961 415.514,67	51.854
73	505.325,961 415.514,67	74	505.299,016 415.516,047	26.98	74	505.299,016 415.516,047	75	505.226,48 415.516,91	72.541	75	505.226,48 415.516,91	76	505.199,071 415.517,484	27.415
76	505.199,071 415.517,484	77	505.142,499 415.511,108	56.93	77	505.142,499 415.511,108	78	505.113,507 415.509,799	29.022	78	505.113,507 415.509,799	79	505.104,24 415.508,08	9.425
79	505.104,24 415.508,08	80	505.097,911 415.509,121	6.414	80	505.097,911 415.509,121	81	505.095,294 415.509,552	2.652	81	505.095,294 415.509,552	82	505.054,88 415.516,2	40.957
82	505.054,88 415.516,2	83	505.028,05 415.523,14	27.713	83	505.028,05 415.523,14	84	504.990,1 415.533,04	39.22	84	504.990,1 415.533,04	85	504.933,44 415.551,73	59.663
85	504.933,44 415.551,73	86	504.902,2 415.565,36	34.084	86	504.902,2 415.565,36	87	504.865,37 415.581,65	40.272	87	504.865,37 415.581,65	88	504.840,34 415.590,36	26.502
88	504.840,34 415.590,36	89	504.813,63 415.600,055	28.415	89	504.813,63 415.600,055	90	504.783,83 415.611,71	31.998	90	504.783,83 415.611,71	91	504.769,49 415.618,74	15.97
91	504.769,49 415.618,74	92	504.766,555 415.615,724	4.208	92	504.766,555 415.615,724	93	504.770,296 415.613,89	4.166	93	504.770,296 415.613,89	94	504.782,274 415.608,018	13.34
94	504.782,274 415.608,018	95	504.802,826 415.600,706	21.814	95	504.802,826 415.600,706	96	504.821,467 415.591,959	20.591	96	504.821,467 415.591,959	97	504.839,096 415.586,558	18.438
97	504.839,096 415.586,558	98	504.847,904 415.583,493	9.326	98	504.847,904 415.583,493	99	504.851,777 415.581,85	4.207	99	504.851,777 415.581,85	100	504.863,792 415.577,679	12.718
100	504.863,792 415.577,679	101	504.900,483 415.561,451	40.12	101	504.900,483 415.561,451	102	504.931,914 415.547,737	34.293	102	504.931,914 415.547,737	103	504.988,891 415.528,943	59.997
103	504.988,891 415.528,943	104	505.026,976 415.519,007	39.36	104	505.026,976 415.519,007	105	505.053,985 415.512,021	27.898	105	505.053,985 415.512,021	1	505.092,187 415.505,877	38.693

** Lungimile segmentelor sunt determinate în planul de proiecție Stereo 70 și sunt rotunjite la 1 milimetru.

*** Distanța dintre puncte este formată din segmente cumulate ce sunt mai mici decât valoarea 1 milimetru.

**DATE DESPRE IMOBILUL NR. 3862**

Oficiul de Cadastru și Publicitate Imobiliară ARGES
Biroul de Cadastru și Publicitate Imobiliară Campulung

A. Partea I. Descrierea imobilului

TEREN Necunoscut

Adresa: Loc. Matau, Str Hodor, Jud. Arges

Nr. Crt	Nr cadastral Nr. topografic	Suprafața* (mp)	Observații / Referințe
A1	81462	Din acte: 41.315 Masurata: 43.085	Sector cadastral:0 Teren neimprejmuit;

B. Partea II. Proprietari și acte

Inscrieri privitoare la dreptul de proprietate și alte drepturi reale	Referințe
2199 / 04/02/2021	
Act Normativ nr. 609 bis, din 16/08/2002 emis de GUVERNUL ROMANIEI (act administrativ nr 109 din 13.01.2021, emis de PRIMARIA MIOARELE);	
B1	A1
Intabulare, drept de PROPRIETATE-domeniul public, dobandit prin Lege, cota actuala 1/1, cota initiala 1/1 1) COMUNA MIOARELE, CIF:4122507	


C. Partea III. SARCINI .

Inscrieri privind dezmembramintele dreptului de proprietate, drepturi reale de garanție și sarcini	Referințe
NU SUNT	

Anexa Nr. 1 La Partea I**Teren**

Nr cadastral	Suprafața (mp)*	Observații / Referințe
81462	Din acte: 41.315 Masurata: 43.085	

* Suprafața este determinată în planul de proiecție Stereo 70.

DETALII LINIARE IMOBIL**Date referitoare la teren**

Crt	Categorie folosință	Intravilan	Suprafața (mp)	Tarla	Parcelă	Nr. topo	Observații / Referințe
1	drum	DA	3.705	-	-	-	
2	drum	NU	35.208	-	-	-	
3	drum	DA	4.172	-	-	-	

Lungime Segmente

1) Valorile lungimilor segmentelor sunt obținute din proiecție în plan.

Punct început	X / Y	Punct sfârșit	X / Y	Lungime segment
1	506.574,963 416.141,079	2	506.583,919 416.145,828	10.137
4	506.597,874 416.143,031	5	506.603,023 416.140,999	5.535
7	506.615,662 416.120,695	8	506.619,32 416.098,566	22.429
2	506.583,919 416.145,828	3	506.594,592 416.144,417	10.766
5	506.603,023 416.140,999	6	506.611,247 416.131,716	12.402
8	506.619,32 416.098,566	9	506.625,562 416.072,994	26.323
3	506.594,592 416.144,417	4	506.597,874 416.143,031	3.563
6	506.611,247 416.131,716	7	506.615,662 416.120,695	11.872
9	506.625,562 416.072,994	10	506.634,147 416.053,88	20.953

Punct început	X / Y	Punct sfârșit	X / Y	Lungime segment	Punct început	X / Y	Punct sfârșit	X / Y	Lungime segment	Punct început	X / Y	Punct sfârșit	X / Y	Lungime segment
10	506.634,147 416.053,88	11	506.644,087 416.046,961	12.11 1	11	506.644,087 416.046,961	12	506.656,354 416.047,242	12.27	12	506.656,354 416.047,242	13	506.664,534 416.049,198	8.411
13	506.664,534 416.049,198	14	506.673,246 416.056,554	11.40 2	14	506.673,246 416.056,554	15	506.678,143 416.063,563	8.55	15	506.678,143 416.063,563	16	506.682,206 416.083,416	20.26 4
16	506.682,206 416.083,416	17	506.680,417 416.101,549	18.22 1	17	506.680,417 416.101,549	18	506.681,351 416.123,517	21.98 8	18	506.681,351 416.123,517	19	506.694,072 416.136,752	18.35 7
19	506.694,072 416.136,752	20	506.734,498 416.154,347	44.08 9	20	506.734,498 416.154,347	21	506.755,481 416.154,686	20.98 6	21	506.755,481 416.154,686	22	506.790,024 416.140,539	37.32 8
22	506.790,024 416.140,539	23	506.793,408 416.138,986	3.723	23	506.793,408 416.138,986	24	506.806,182 416.137,648	12.84 4	24	506.806,182 416.137,648	25	506.827,907 416.140,719	21.94 1
25	506.827,907 416.140,719	26	506.846,312 416.144,172	18.72 6	26	506.846,312 416.144,172	27	506.861,568 416.149,296	16.09 4	27	506.861,568 416.149,296	28	506.874,029 416.153,722	13.22 4
28	506.874,029 416.153,722	29	506.880,55 416.154,187	6.538	29	506.880,55 416.154,187	30	506.885,907 416.149,063	7.413	30	506.885,907 416.149,063	31	506.898,007 416.128,207	24.11 2
31	506.898,007 416.128,207	32	506.921,112 416.111,166	28.71	32	506.921,112 416.111,166	33	506.933,917 416.106,322	13.69 1	33	506.933,917 416.106,322	34	506.935,094 416.106,177	1.186
34	506.935,094 416.106,177	35	506.939,137 416.104,948	4.226	35	506.939,137 416.104,948	36	506.943,496 416.103,904	4.482	36	506.943,496 416.103,904	37	506.948,653 416.102,306	5.399
37	506.948,653 416.102,306	38	506.952,897 416.102,73	4.265	38	506.952,897 416.102,73	39	506.968,293 416.107,709	16.18 1	39	506.968,293 416.107,709	40	506.985,551 416.141,895	38.29 5
40	506.985,551 416.141,895	41	507.003,563 416.173,093	36.02 4	41	507.003,563 416.173,093	42	507.026,443 416.220,266	52.42 9	42	507.026,443 416.220,266	43	507.036,049 416.236,443	18.81 4
43	507.036,049 416.236,443	44	507.043,78 416.238,692	8.051	44	507.043,78 416.238,692	45	507.063,185 416.232,936	20.24 1	45	507.063,185 416.232,936	46	507.075,168 416.228,776	12.68 5
46	507.075,168 416.228,776	47	507.083,81 416.216,587	14.94 2	47	507.083,81 416.216,587	48	507.086,294 416.179,543	37.12 7	48	507.086,294 416.179,543	49	507.092,164 416.167,109	13.75
49	507.092,164 416.167,109	50	507.096,33 416.164,72	4.802	50	507.096,33 416.164,72	51	507.096,31 416.164,546	0.175	51	507.096,31 416.164,546	52	507.096,605 416.164,452	0.31
52	507.096,605 416.164,452	53	507.096,63 416.164,73	0.279	53	507.096,63 416.164,73	54	507.103,85 416.163,75	7.286	54	507.103,85 416.163,75	55	507.115,28 416.164,6	11.46 2
55	507.115,28 416.164,6	56	507.133,688 416.165,997	18.46 1	56	507.133,688 416.165,997	57	507.133,936 416.164,766	1.256	57	507.133,936 416.164,766	58	507.134,151 416.163,701	1.086
58	507.134,151 416.163,701	59	507.152,008 416.164,952	17.90 1	59	507.152,008 416.164,952	60	507.184,364 416.167,199	32.43 4	60	507.184,364 416.167,199	61	507.214,991 416.167,834	30.63 4
61	507.214,991 416.167,834	62	507.245,697 416.118,597	58.02 7	62	507.245,697 416.118,597	63	507.249,232 416.113,558	6.155	63	507.249,232 416.113,558	64	507.256,462 416.108,992	8.551
64	507.256,462 416.108,992	65	507.263,315 416.105,256	7.805	65	507.263,315 416.105,256	66	507.279,454 416.108,63	16.48 8	66	507.279,454 416.108,63	67	507.286,901 416.112,59	8.434
67	507.286,901 416.112,59	68	507.298,737 416.116,671	12.52	68	507.298,737 416.116,671	69	507.307,519 416.117,036	8.79	69	507.307,519 416.117,036	70	507.332,008 416.103,757	27.85 8
70	507.332,008 416.103,757	71	507.353,832 416.101,083	21.98 7	71	507.353,832 416.101,083	72	507.367,962 416.103,51	14.33 7	72	507.367,962 416.103,51	73	507.381,806 416.109,821	15.21 5
73	507.381,806 416.109,821	74	507.393,823 416.113,934	12.70 1	74	507.393,823 416.113,934	75	507.408,524 416.117,447	15.11 5	75	507.408,524 416.117,447	76	507.433,892 416.117,864	25.37 1
76	507.433,892 416.117,864	77	507.459,265 416.113,394	25.76 4	77	507.459,265 416.113,394	78	507.474,547 416.110,982	15.47 1	78	507.474,547 416.110,982	79	507.492,805 416.097,701	22.57 7
79	507.492,805 416.097,701	80	507.500,53 416.084,512	15.28 5	80	507.500,53 416.084,512	81	507.510,119 416.069,575	17.75	81	507.510,119 416.069,575	82	507.536,511 416.042,979	37.46 8
82	507.536,511 416.042,979	83	507.563,733 416.035,037	28.35 7	83	507.563,733 416.035,037	84	507.578,492 416.034,8	14.76 1	84	507.578,492 416.034,8	85	507.580,427 416.035,418	2.031
85	507.580,427 416.035,418	86	507.635,662 416.074,297	67.54 6	86	507.635,662 416.074,297	87	507.643,465 416.078,956	9.088	87	507.643,465 416.078,956	88	507.654,335 416.083,893	11.93 9
88	507.654,335 416.083,893	89	507.668,074 416.084,378	13.74 8	89	507.668,074 416.084,378	90	507.688,814 416.075,648	22.50 2	90	507.688,814 416.075,648	91	507.697,221 416.059,067	18.59 1
91	507.697,221 416.059,067	92	507.697,528 416.031,81	27.25 9	92	507.697,528 416.031,81	93	507.699,527 416.018,922	13.04 2	93	507.699,527 416.018,922	94	507.706,047 416.017,419	6.691
94	507.706,047 416.017,419	95	507.710,396 416.016,37	4.474	95	507.710,396 416.016,37	96	507.719,045 416.018,44	8.893	96	507.719,045 416.018,44	97	507.731,039 416.027,247	14.88
97	507.731,039 416.027,247	98	507.749,208 416.038,79	21.52 6	98	507.749,208 416.038,79	99	507.758,544 416.040,28	9.454	99	507.758,544 416.040,28	100	507.759,241 416.040,98	0.988
100	507.759,241 416.040,98	101	507.766,828 416.038,481	7.988	101	507.766,828 416.038,481	102	507.778,907 416.032,904	13.30 4	102	507.778,907 416.032,904	103	507.787,455 416.028,92	9.431
103	507.787,455 416.028,92	104	507.798,607 416.024,601	11.95 9	104	507.798,607 416.024,601	105	507.798,939 416.024,423	0.377	105	507.798,939 416.024,423	106	507.815,489 416.023,333	16.58 6
106	507.815,489 416.023,333	107	507.825,908 416.023,834	10.43 1	107	507.825,908 416.023,834	108	507.829,834 416.023,878	3.926	108	507.829,834 416.023,878	109	507.844,983 416.020,695	15.48

Punct început	X / Y	Punct sfârșit	X / Y	Lungime segment	Punct început	X / Y	Punct sfârșit	X / Y	Lungime segment	Punct început	X / Y	Punct sfârșit	X / Y	Lungime segment
109	507.844,983 416.020,695	110	507.853,337 416.014,859	10.191	110	507.853,337 416.014,859	111	507.862,674 416.000,601	17.043	111	507.862,674 416.000,601	112	507.870,523 415.985,772	16.778
112	507.870,523 415.985,772	113	507.879,253 415.971,561	16.678	113	507.879,253 415.971,561	114	507.887,493 415.960,446	13.836	114	507.887,493 415.960,446	115	507.893,443 415.952,814	9.677
115	507.893,443 415.952,814	116	507.898,28 415.946,798	7.719	116	507.898,28 415.946,798	117	507.911,384 415.944,467	13.31	117	507.911,384 415.944,467	118	507.928,187 415.945,578	16.84
118	507.928,187 415.945,578	119	507.934,516 415.949,228	7.306	119	507.934,516 415.949,228	120	507.943,354 415.957,216	11.913	120	507.943,354 415.957,216	121	507.952,136 415.965,177	11.853
121	507.952,136 415.965,177	122	507.957,726 415.968,728	6.623	122	507.957,726 415.968,728	123	507.963,607 415.970,475	6.135	123	507.963,607 415.970,475	124	507.971,526 415.970,184	7.924
124	507.971,526 415.970,184	125	507.992,318 415.967,193	21.006	125	507.992,318 415.967,193	126	508.007,519 415.962,44	15.927	126	508.007,519 415.962,44	127	508.025,059 415.955,49	18.867
127	508.025,059 415.955,49	128	508.029,318 415.953,858	4.561	128	508.029,318 415.953,858	129	508.051,357 415.947,695	22.884	129	508.051,357 415.947,695	130	508.062,577 415.943,421	12.006
130	508.062,577 415.943,421	131	508.082,985 415.935,103	22.038	131	508.082,985 415.935,103	132	508.091,526 415.928,827	10.599	132	508.091,526 415.928,827	133	508.117,194 415.909,969	31.851
133	508.117,194 415.909,969	134	508.133,019 415.895,903	21.173	134	508.133,019 415.895,903	135	508.152,326 415.879,496	25.337	135	508.152,326 415.879,496	136	508.165,008 415.870,89	15.326
136	508.165,008 415.870,89	137	508.183,066 415.865,486	18.849	137	508.183,066 415.865,486	138	508.202,37 415.862,876	19.48	138	508.202,37 415.862,876	139	508.221,127 415.868,969	19.722
139	508.221,127 415.868,969	140	508.225,312 415.871,83	5.069	140	508.225,312 415.871,83	141	508.240,521 415.882,228	18.424	141	508.240,521 415.882,228	142	508.247,725 415.889,462	10.209
142	508.247,725 415.889,462	143	508.259,229 415.904,983	19.32	143	508.259,229 415.904,983	144	508.262,614 415.909,641	5.758	144	508.262,614 415.909,641	145	508.271,604 415.916,409	11.253
145	508.271,604 415.916,409	146	508.291,851 415.938,787	30.178	146	508.291,851 415.938,787	147	508.304,263 415.941,345	12.673	147	508.304,263 415.941,345	148	508.323,902 415.940,032	19.683
148	508.323,902 415.940,032	149	508.345,879 415.944,179	22.365	149	508.345,879 415.944,179	150	508.352,646 415.945,96	6.997	150	508.352,646 415.945,96	151	508.354,693 415.947,118	2.352
151	508.354,693 415.947,118	152	508.366,574 415.952,353	12.983	152	508.366,574 415.952,353	153	508.388,555 415.959,795	23.207	153	508.388,555 415.959,795	154	508.405,929 415.960,149	17.378
154	508.405,929 415.960,149	155	508.432,108 415.961,199	26.2	155	508.432,108 415.961,199	156	508.448,574 415.960,774	16.471	156	508.448,574 415.960,774	157	508.477,638 415.957,663	29.23
157	508.477,638 415.957,663	158	508.504,316 415.951,652	27.347	158	508.504,316 415.951,652	159	508.520,622 415.947,831	16.748	159	508.520,622 415.947,831	160	508.557,116 415.945,192	36.589
160	508.557,116 415.945,192	161	508.588,494 415.944,004	31.4	161	508.588,494 415.944,004	162	508.591,703 415.944,184	3.214	162	508.591,703 415.944,184	163	508.609,54 415.945,182	17.865
163	508.609,54 415.945,182	164	508.616,982 415.945,599	7.454	164	508.616,982 415.945,599	165	508.647,166 415.950,1	30.518	165	508.647,166 415.950,1	166	508.678,787 415.961,998	33.785
166	508.678,787 415.961,998	167	508.709,628 415.966,685	31.195	167	508.709,628 415.966,685	168	508.724,598 415.971,714	15.792	168	508.724,598 415.971,714	169	508.740,55 415.976,159	16.56
169	508.740,55 415.976,159	170	508.747,974 415.982,692	9.889	170	508.747,974 415.982,692	171	508.761,634 415.990,575	15.771	171	508.761,634 415.990,575	172	508.785,99 416.007,01	29.382
172	508.785,99 416.007,01	173	508.795,266 416.007,742	9.305	173	508.795,266 416.007,742	174	508.802,001 416.002,237	8.699	174	508.802,001 416.002,237	175	508.807,582 415.991,711	11.914
175	508.807,582 415.991,711	176	508.814,485 415.978,693	14.735	176	508.814,485 415.978,693	177	508.821,068 415.970,196	10.749	177	508.821,068 415.970,196	178	508.822,043 415.968,938	1.592
178	508.822,043 415.968,938	179	508.832,916 415.963,153	12.316	179	508.832,916 415.963,153	180	508.902,503 415.967,295	69.71	180	508.902,503 415.967,295	181	508.926,064 415.968,699	23.603
181	508.926,064 415.968,699	182	508.960,71 415.974,247	35.087	182	508.960,71 415.974,247	183	509.011,371 415.987,712	52.42	183	509.011,371 415.987,712	184	509.014,567 415.987,571	3.199
184	509.014,567 415.987,571	185	509.019,305 415.987,362	4.743	185	509.019,305 415.987,362	186	509.022,057 415.987,241	2.755	186	509.022,057 415.987,241	187	509.032,429 415.981,43	11.889
187	509.032,429 415.981,43	188	509.035,437 415.977,862	4.667	188	509.035,437 415.977,862	189	509.038,674 415.974,022	5.022	189	509.038,674 415.974,022	190	509.045,783 415.961,081	14.765
190	509.045,783 415.961,081	191	509.059,711 415.933,008	31.338	191	509.059,711 415.933,008	192	509.078,937 415.898,238	39.731	192	509.078,937 415.898,238	193	509.094,186 415.879,664	24.032
193	509.094,186 415.879,664	194	509.106,067 415.865,193	18.723	194	509.106,067 415.865,193	195	509.123,067 415.849,266	23.295	195	509.123,067 415.849,266	196	509.137,831 415.835,434	20.231
196	509.137,831 415.835,434	197	509.137,517 415.835,041	0.503	197	509.137,517 415.835,041	198	509.148,086 415.826,926	13.325	198	509.148,086 415.826,926	199	509.163,553 415.814,222	20.015
199	509.163,553 415.814,222	200	509.171,842 415.808,27	10.205	200	509.171,842 415.808,27	201	509.179,667 415.804,689	8.605	201	509.179,667 415.804,689	202	509.185,705 415.802,215	6.525
202	509.185,705 415.802,215	203	509.190,093 415.801,186	4.507	203	509.190,093 415.801,186	204	509.202,255 415.798,225	12.517	204	509.202,255 415.798,225	205	509.206,431 415.797,591	4.224
205	509.206,431 415.797,591	206	509.214,579 415.796,59	8.209	206	509.214,579 415.796,59	207	509.218,404 415.796,254	3.84	207	509.218,404 415.796,254	208	509.230,396 415.796,383	11.993

Punct început	X / Y	Punct sfârșit	X / Y	Lungime segment	Punct început	X / Y	Punct sfârșit	X / Y	Lungime segment	Punct început	X / Y	Punct sfârșit	X / Y	Lungime segment
208	509.230,396 415.796,383	209	509.244,764 415.795,842	14.378	209	509.244,764 415.795,842	210	509.246,362 415.795,792	1.599	210	509.246,362 415.795,792	211	509.253,653 415.795,566	7.295
211	509.253,653 415.795,566	212	509.270,35 415.795,637	16.697	212	509.270,35 415.795,637	213	509.277,32 415.795,667	6.97	213	509.277,32 415.795,667	214	509.288,167 415.796,134	10.857
214	509.288,167 415.796,134	215	509.308,591 415.795,68	20.429	215	509.308,591 415.795,68	216	509.331,547 415.795,152	22.962	216	509.331,547 415.795,152	217	509.332,442 415.795,111	0.896
217	509.332,442 415.795,111	218	509.347,656 415.794,409	15.23	218	509.347,656 415.794,409	219	509.358,849 415.795,046	11.211	219	509.358,849 415.795,046	220	509.361,784 415.808,746	14.011
220	509.361,784 415.808,746	221	509.354,462 415.806,482	7.664	221	509.354,462 415.806,482	222	509.338,034 415.806,139	16.432	222	509.338,034 415.806,139	223	509.333,475 415.806,259	4.561
223	509.333,475 415.806,259	224	509.302,444 415.807,074	31.042	224	509.302,444 415.807,074	225	509.272,374 415.807,077	30.07	225	509.272,374 415.807,077	226	509.238,95 415.806,83	33.425
226	509.238,95 415.806,83	227	509.228,066 415.807,141	10.888	227	509.228,066 415.807,141	228	509.196,095 415.807,671	31.975	228	509.196,095 415.807,671	229	509.190,034 415.809,033	6.212
229	509.190,034 415.809,033	230	509.184,757 415.811,221	5.713	230	509.184,757 415.811,221	231	509.175,808 415.814,933	9.688	231	509.175,808 415.814,933	232	509.153,939 415.833,162	28.47
232	509.153,939 415.833,162	233	509.140,005 415.844,777	18.14	233	509.140,005 415.844,777	234	509.116,834 415.868,579	33.218	234	509.116,834 415.868,579	235	509.086,003 415.903,617	46.671
235	509.086,003 415.903,617	236	509.077,354 415.919,416	18.011	236	509.077,354 415.919,416	237	509.060,191 415.951,383	36.283	237	509.060,191 415.951,383	238	509.048,064 415.973,93	25.601
238	509.048,064 415.973,93	239	509.042,642 415.984,033	11.466	239	509.042,642 415.984,033	240	509.033,956 415.992,101	11.855	240	509.033,956 415.992,101	241	509.026,496 415.996,799	8.816
241	509.026,496 415.996,799	242	509.015,255 415.997,309	11.253	242	509.015,255 415.997,309	243	509.005,025 415.996,456	10.266	243	509.005,025 415.996,456	244	508.997,168 415.994,519	8.092
244	508.997,168 415.994,519	245	508.981,948 415.990,767	15.676	245	508.981,948 415.990,767	246	508.955,855 415.984,054	26.943	246	508.955,855 415.984,054	247	508.922,039 415.977,979	34.357
247	508.922,039 415.977,979	248	508.913,442 415.977,038	8.648	248	508.913,442 415.977,038	249	508.883,152 415.973,722	30.471	249	508.883,152 415.973,722	250	508.872,391 415.973,317	10.769
250	508.872,391 415.973,317	251	508.856,719 415.973,069	15.674	251	508.856,719 415.973,069	252	508.848,896 415.972,841	7.826	252	508.848,896 415.972,841	253	508.843,937 415.973,282	4.979
253	508.843,937 415.973,282	254	508.838,262 415.976,399	6.475	254	508.838,262 415.976,399	255	508.836,343 415.976,43	1.919	255	508.836,343 415.976,43	256	508.834,272 415.977,353	2.267
256	508.834,272 415.977,353	257	508.834,243 415.977,373	0.035	257	508.834,243 415.977,373	258	508.822,46 415.985,372	14.242	258	508.822,46 415.985,372	259	508.815,242 415.996,117	12.944
259	508.815,242 415.996,117	260	508.807,761 416.011,911	17.476	260	508.807,761 416.011,911	261	508.801,596 416.016,744	7.834	261	508.801,596 416.016,744	262	508.791,286 416.018,173	10.409
262	508.791,286 416.018,173	263	508.776,711 416.016,287	14.697	263	508.776,711 416.016,287	264	508.771,733 416.009,48	8.433	264	508.771,733 416.009,48	265	508.760,117 416.000,299	14.806
265	508.760,117 416.000,299	266	508.742,929 415.989,756	20.164	266	508.742,929 415.989,756	267	508.725,74 415.982,174	18.787	267	508.725,74 415.982,174	268	508.702,346 415.975,125	24.433
268	508.702,346 415.975,125	269	508.672,628 415.968,669	30.411	269	508.672,628 415.968,669	270	508.650,662 415.960,845	23.318	270	508.650,662 415.960,845	271	508.633,894 415.955,881	17.487
271	508.633,894 415.955,881	272	508.608,85 415.953,889	25.123	272	508.608,85 415.953,889	273	508.586,822 415.954,13	22.029	273	508.586,822 415.954,13	274	508.555,843 415.955,683	31.018
274	508.555,843 415.955,683	275	508.511,935 415.958,018	43.97	275	508.511,935 415.958,018	276	508.477,553 415.966,961	35.526	276	508.477,553 415.966,961	277	508.458,158 415.969,62	19.576
277	508.458,158 415.969,62	278	508.446,935 415.970,264	11.241	278	508.446,935 415.970,264	279	508.436,458 415.970,447	10.479	279	508.436,458 415.970,447	280	508.405,181 415.971,889	31.31
280	508.405,181 415.971,889	281	508.388,607 415.970,418	16.639	281	508.388,607 415.970,418	282	508.372,517 415.966,483	16.564	282	508.372,517 415.966,483	283	508.354,902 415.961,206	18.388
283	508.354,902 415.961,206	284	508.340,324 415.957,514	15.038	284	508.340,324 415.957,514	285	508.324,866 415.954,638	15.723	285	508.324,866 415.954,638	286	508.313,182 415.953,2	11.772
286	508.313,182 415.953,2	287	508.308,766 415.953,62	4.436	287	508.308,766 415.953,62	288	508.298,083 415.954,638	10.731	288	508.298,083 415.954,638	289	508.286,939 415.951,222	11.656
289	508.286,939 415.951,222	290	508.275,974 415.942,235	14.177	290	508.275,974 415.942,235	291	508.268,605 415.934,686	10.549	291	508.268,605 415.934,686	292	508.262,493 415.929,293	8.151
292	508.262,493 415.929,293	293	508.255,483 415.921,384	10.568	293	508.255,483 415.921,384	294	508.252,938 415.909,773	11.887	294	508.252,938 415.909,773	295	508.232,539 415.889,533	28.736
295	508.232,539 415.889,533	296	508.207,748 415.872,755	29.935	296	508.207,748 415.872,755	297	508.196,276 415.871,363	11.556	297	508.196,276 415.871,363	298	508.183,458 415.874,06	13.099
298	508.183,458 415.874,06	299	508.172,077 415.878,278	12.137	299	508.172,077 415.878,278	300	508.160,478 415.884,98	13.396	300	508.160,478 415.884,98	301	508.152,737 415.890,695	9.622
301	508.152,737 415.890,695	302	508.143,845 415.899,188	12.296	302	508.143,845 415.899,188	303	508.120,978 415.920,72	31.409	303	508.120,978 415.920,72	304	508.110,272 415.929,783	14.027
304	508.110,272 415.929,783	305	508.103,616 415.935,054	8.49	305	508.103,616 415.935,054	306	508.090,194 415.943,192	15.696	306	508.090,194 415.943,192	307	508.088,452 415.944,108	1.968

Punct început	X / Y	Punct sfârșit	X / Y	Lungime segment	Punct început	X / Y	Punct sfârșit	X / Y	Lungime segment	Punct început	X / Y	Punct sfârșit	X / Y	Lungime segment
307	508.088,452 415.944,108	308	508.071,226 415.952,623	19.216	308	508.071,226 415.952,623	309	508.055,404 415.958,349	16.826	309	508.055,404 415.958,349	310	508.053,667 415.958,795	1.793
310	508.053,667 415.958,795	311	508.039,071 415.963,029	15.198	311	508.039,071 415.963,029	312	508.025,418 415.967,763	14.45	312	508.025,418 415.967,763	313	507.992,872 415.977,75	34.044
313	507.992,872 415.977,75	314	507.988,441 415.978,418	4.481	314	507.988,441 415.978,418	315	507.974,925 415.981,512	13.866	315	507.974,925 415.981,512	316	507.963,199 415.982,121	11.742
316	507.963,199 415.982,121	317	507.951,025 415.980,525	12.278	317	507.951,025 415.980,525	318	507.948,831 415.979,373	2.478	318	507.948,831 415.979,373	319	507.943,742 415.974,656	6.939
319	507.943,742 415.974,656	320	507.937,163 415.965,934	10.925	320	507.937,163 415.965,934	321	507.933,917 415.961,554	5.452	321	507.933,917 415.961,554	322	507.929,404 415.956,6	6.701
322	507.929,404 415.956,6	323	507.925,957 415.955,222	3.712	323	507.925,957 415.955,222	324	507.915,008 415.954,978	10.952	324	507.915,008 415.954,978	325	507.896,578 415.966,707	21.846
325	507.896,578 415.966,707	326	507.892,214 415.971,558	6.525	326	507.892,214 415.971,558	327	507.883,372 415.986,349	17.232	327	507.883,372 415.986,349	328	507.872,132 416.007,645	24.08
328	507.872,132 416.007,645	329	507.868,825 416.015,344	8.379	329	507.868,825 416.015,344	330	507.864,21 416.021,928	8.04	330	507.864,21 416.021,928	331	507.844,307 416.033,454	23.0
331	507.844,307 416.033,454	332	507.833,138 416.035,783	11.409	332	507.833,138 416.035,783	333	507.831,311 416.035,328	1.883	333	507.831,311 416.035,328	334	507.819,189 416.036,485	12.177
334	507.819,189 416.036,485	335	507.817,488 416.036,05	1.756	335	507.817,488 416.036,05	336	507.789,416 416.041,896	28.674	336	507.789,416 416.041,896	337	507.768,802 416.050,005	22.152
337	507.768,802 416.050,005	338	507.757,535 416.052,17	11.473	338	507.757,535 416.052,17	339	507.742,26 416.048,648	15.676	339	507.742,26 416.048,648	340	507.718,19 416.029,872	30.527
340	507.718,19 416.029,872	341	507.711,902 416.028,009	6.558	341	507.711,902 416.028,009	342	507.706,777 416.030,688	5.783	342	507.706,777 416.030,688	343	507.704,798 416.036,045	5.711
343	507.704,798 416.036,045	344	507.705,031 416.064,81	28.766	344	507.705,031 416.064,81	345	507.702,469 416.072,496	8.102	345	507.702,469 416.072,496	346	507.698,742 416.080,764	9.069
346	507.698,742 416.080,764	347	507.689,891 416.087,752	11.277	347	507.689,891 416.087,752	348	507.678,129 416.093,225	12.973	348	507.678,129 416.093,225	349	507.665,784 416.095,671	12.585
349	507.665,784 416.095,671	350	507.651,809 416.094,856	13.999	350	507.651,809 416.094,856	351	507.641,095 416.090,78	11.463	351	507.641,095 416.090,78	352	507.630,265 416.085,073	12.242
352	507.630,265 416.085,073	353	507.618,27 416.074,01	16.318	353	507.618,27 416.074,01	354	507.611,399 416.068,42	8.858	354	507.611,399 416.068,42	355	507.594,745 416.055,61	21.011
355	507.594,745 416.055,61	356	507.582,983 416.048,156	13.925	356	507.582,983 416.048,156	357	507.572,694 416.047,75	10.297	357	507.572,694 416.047,75	358	507.564,583 416.043,614	9.105
358	507.564,583 416.043,614	359	507.553,632 416.048,21	11.876	359	507.553,632 416.048,21	360	507.544,552 416.052,465	10.028	360	507.544,552 416.052,465	361	507.537,463 416.057,302	8.582
361	507.537,463 416.057,302	362	507.512,213 416.084,216	36.904	362	507.512,213 416.084,216	363	507.504,243 416.097,579	15.559	363	507.504,243 416.097,579	364	507.498,38 416.106,082	10.328
364	507.498,38 416.106,082	365	507.482,663 416.123,238	23.267	365	507.482,663 416.123,238	366	507.469,734 416.125,642	13.151	366	507.469,734 416.125,642	367	507.459,032 416.127,347	10.837
367	507.459,032 416.127,347	368	507.458,195 416.127,834	0.968	368	507.458,195 416.127,834	369	507.453,473 416.130,292	5.323	369	507.453,473 416.130,292	370	507.452,421 416.130,808	1.172
370	507.452,421 416.130,808	371	507.452,351 416.130,86	0.087	371	507.452,351 416.130,86	372	507.450,554 416.130,932	1.798	372	507.450,554 416.130,932	373	507.441,437 416.131,398	9.129
373	507.441,437 416.131,398	374	507.425,689 416.132,177	15.767	374	507.425,689 416.132,177	375	507.408,22 416.130,372	17.562	375	507.408,22 416.130,372	376	507.392,588 416.126,084	16.209
376	507.392,588 416.126,084	377	507.380,205 416.120,038	13.78	377	507.380,205 416.120,038	378	507.361,288 416.108,53	22.142	378	507.361,288 416.108,53	379	507.352,206 416.108,087	9.093
379	507.352,206 416.108,087	380	507.338,259 416.111,473	14.352	380	507.338,259 416.111,473	381	507.318,543 416.126,829	24.991	381	507.318,543 416.126,829	382	507.309,848 416.133,26	10.815
382	507.309,848 416.133,26	383	507.307,705 416.134,303	2.383	383	507.307,705 416.134,303	384	507.267,597 416.119,774	42.658	384	507.267,597 416.119,774	385	507.263,812 416.121,463	4.145
385	507.263,812 416.121,463	386	507.262,066 416.126,994	5.8	386	507.262,066 416.126,994	387	507.262,904 416.135,884	8.929	387	507.262,904 416.135,884	388	507.265,788 416.146,036	10.554
388	507.265,788 416.146,036	389	507.265,952 416.150,932	4.899	389	507.265,952 416.150,932	390	507.263,921 416.160,641	9.919	390	507.263,921 416.160,641	391	507.263,233 416.167,896	7.288
391	507.263,233 416.167,896	392	507.247,566 416.186,972	24.685	392	507.247,566 416.186,972	393	507.246,061 416.187,789	1.712	393	507.246,061 416.187,789	394	507.239,672 416.190,986	7.144
394	507.239,672 416.190,986	395	507.232,281 416.193,287	7.741	395	507.232,281 416.193,287	396	507.225,628 416.193,707	6.666	396	507.225,628 416.193,707	397	507.222,921 416.192,239	3.079
397	507.222,921 416.192,239	398	507.212,558 416.185,156	12.552	398	507.212,558 416.185,156	399	507.199,945 416.180,469	13.456	399	507.199,945 416.180,469	400	507.163,72 416.180,679	36.226
400	507.163,72 416.180,679	401	507.107,264 416.172,762	57.008	401	507.107,264 416.172,762	402	507.099,345 416.176,256	8.656	402	507.099,345 416.176,256	403	507.095,735 416.182,195	6.95
403	507.095,735 416.182,195	404	507.093,988 416.213,755	31.608	404	507.093,988 416.213,755	405	507.089,563 416.224,586	11.7	405	507.089,563 416.224,586	406	507.084,206 416.234,252	11.051

Punct început	X / Y	Punct sfârșit	X / Y	Lungime segment	Punct început	X / Y	Punct sfârșit	X / Y	Lungime segment	Punct început	X / Y	Punct sfârșit	X / Y	Lungime segment
406	507.084,206 416.234,252	407	507.077,335 416.240,89	9.554	407	507.077,335 416.240,89	408	507.062,588 416.246,34	15.72 2	408	507.062,588 416.246,34	409	507.047,743 416.249,702	15.22 1
409	507.047,743 416.249,702	410	507.033,569 416.252,213	14.39 5	410	507.033,569 416.252,213	411	507.022,717 416.240,473	15.98 7	411	507.022,717 416.240,473	412	507.018,338 416.230,242	11.12 9
412	507.018,338 416.230,242	413	507.017,068 416.224,621	5.763	413	507.017,068 416.224,621	414	507.011,365 416.213,072	12.88	414	507.011,365 416.213,072	415	506.994,698 416.185,713	32.03 6
415	506.994,698 416.185,713	416	506.976,098 416.147,642	42.37 2	416	506.976,098 416.147,642	417	506.965,85 416.124,825	25.01 3	417	506.965,85 416.124,825	418	506.964,845 416.123,08	2.014
418	506.964,845 416.123,08	419	506.961,807 416.119,543	4.663	419	506.961,807 416.119,543	420	506.958,21 416.116,109	4.973	420	506.958,21 416.116,109	421	506.953,715 416.115,016	4.626
421	506.953,715 416.115,016	422	506.937,013 416.118,416	17.04 5	422	506.937,013 416.118,416	423	506.920,429 416.126,104	18.27 9	423	506.920,429 416.126,104	424	506.908,918 416.133,928	13.91 8
424	506.908,918 416.133,928	425	506.903,338 416.152,569	19.45 8	425	506.903,338 416.152,569	426	506.896,471 416.162,696	12.23 6	426	506.896,471 416.162,696	427	506.886,111 416.166,823	11.15 2
427	506.886,111 416.166,823	428	506.874,931 416.167,405	11.19 5	428	506.874,931 416.167,405	429	506.851,993 416.161,107	23.78 7	429	506.851,993 416.161,107	430	506.824,009 416.150,019	30.10 1
430	506.824,009 416.150,019	431	506.800,274 416.150,609	23.74 2	431	506.800,274 416.150,609	432	506.789,69 416.155,107	11.5	432	506.789,69 416.155,107	433	506.762,782 416.164,552	28.51 8
433	506.762,782 416.164,552	434	506.739,017 416.166,973	23.88 8	434	506.739,017 416.166,973	435	506.729,234 416.164,569	10.07 4	435	506.729,234 416.164,569	436	506.712,372 416.156,77	18.57 8
436	506.712,372 416.156,77	437	506.710,824 416.156,194	1.652	437	506.710,824 416.156,194	438	506.709,267 416.155,334	1.779	438	506.709,267 416.155,334	439	506.706,732 416.154,162	2.793
439	506.706,732 416.154,162	440	506.703,462 416.152,13	3.85	440	506.703,462 416.152,13	441	506.698,124 416.149,183	6.097	441	506.698,124 416.149,183	442	506.688,07 416.143,758	11.42 4
442	506.688,07 416.143,758	443	506.680,529 416.138,996	8.919	443	506.680,529 416.138,996	444	506.678,153 416.136,399	3.52	444	506.678,153 416.136,399	445	506.674,895 416.134,374	3.836
445	506.674,895 416.134,374	446	506.670,941 416.121,762	13.21 7	446	506.670,941 416.121,762	447	506.672,329 416.101,846	19.96 4	447	506.672,329 416.101,846	448	506.670,507 416.076,462	25.44 9
448	506.670,507 416.076,462	449	506.665,64 416.064,379	13.02 6	449	506.665,64 416.064,379	450	506.654,919 416.058,691	12.13 6	450	506.654,919 416.058,691	451	506.645,16 416.061,54	10.16 6
451	506.645,16 416.061,54	452	506.633,261 416.085,739	26.96 6	452	506.633,261 416.085,739	453	506.623,424 416.127,74	43.13 8	453	506.623,424 416.127,74	454	506.609,653 416.149,652	25.88
454	506.609,653 416.149,652	455	506.597,373 416.155,651	13.66 7	455	506.597,373 416.155,651	456	506.591,26 416.159,805	7.391	456	506.591,26 416.159,805	457	506.574,353 416.157,52	17.06 1
457	506.574,353 416.157,52	458	506.569,334 416.150,269	8.819	458	506.569,334 416.150,269	459	506.541,769 416.125,08	37.34 1	459	506.541,769 416.125,08	460	506.510,648 416.095,63	42.84 6
460	506.510,648 416.095,63	461	506.487,128 416.078,771	28.93 8	461	506.487,128 416.078,771	462	506.464,619 416.065,194	26.28 7	462	506.464,619 416.065,194	463	506.450,503 416.056,679	16.48 5
463	506.450,503 416.056,679	464	506.411,62 416.034,617	44.70 6	464	506.411,62 416.034,617	465	506.384,355 416.018,269	31.79 1	465	506.384,355 416.018,269	466	506.376,422 416.014,133	8.946
466	506.376,422 416.014,133	467	506.351,151 416.000,957	28.5	467	506.351,151 416.000,957	468	506.359,828 415.987,071	16.37 4	468	506.359,828 415.987,071	469	506.362,561 415.990,669	4.518
469	506.362,561 415.990,669	470	506.375,208 415.998,813	15.04 2	470	506.375,208 415.998,813	471	506.389,473 416.006,284	16.10 3	471	506.389,473 416.006,284	472	506.414,32 416.021,68	29.23
472	506.414,32 416.021,68	473	506.420,806 416.024,316	7.001	473	506.420,806 416.024,316	474	506.429,04 416.029,87	9.932	474	506.429,04 416.029,87	475	506.446,621 416.039,4	19.99 8
475	506.446,621 416.039,4	476	506.466,96 416.051,436	23.63 3	476	506.466,96 416.051,436	477	506.501,998 416.074,166	41.76 5	477	506.501,998 416.074,166	478	506.508,363 416.078,752	7.845
478	506.508,363 416.078,752	479	506.518,5 416.086,65	12.85 1	479	506.518,5 416.086,65	480	506.554,75 416.120,24	49.42	480	506.554,75 416.120,24	1	506.574,963 416.141,079	29.03 2

** Lungimile segmentelor sunt determinate în planul de proiecție Stereo 70 și sunt rotunjite la 1 milimetru.

*** Distanța dintre puncte este formată din segmente cumulate ce sunt mai mici decât valoarea 1 milimetru.

**DATE DESPRE IMOBILUL NR. 3864**

Oficiul de Cadastru și Publicitate Imobiliară ARGES
Biroul de Cadastru și Publicitate Imobiliară Campulung

A. Partea I. Descrierea imobilului

TEREN Intravilan

Adresa: Loc. Suslanesti, Jud. Arges

Nr. Crt	Nr cadastral Nr. topografic	Suprafața* (mp)	Observații / Referințe
A1		1.247	Sector cadastral:0 Teren imprejmuit;

B. Partea II. Proprietari și acte

Inscrieri privitoare la dreptul de proprietate și alte drepturi reale		Referințe
/		
Act Administrativ nr. 4926, din 11/11/2024 emis de PRIMĂRIA COMUNEI MIOARELE;		
B1	Inscrierea posesiei, drept de PROPRIETATE, dobandit prin Lege, cota actuala 1/1, cota initiala 1/1 1) NEIDENTIFICAT NEIDENTIFICAT	A1
Act Normativ nr. 7, din 13/03/1996 emis de PARLAMENTUL ROMÂNIEI (art.13);		
B2	Se notează mențiunea de proprietar neidentificat	A1

C. Partea III. SARCINI .

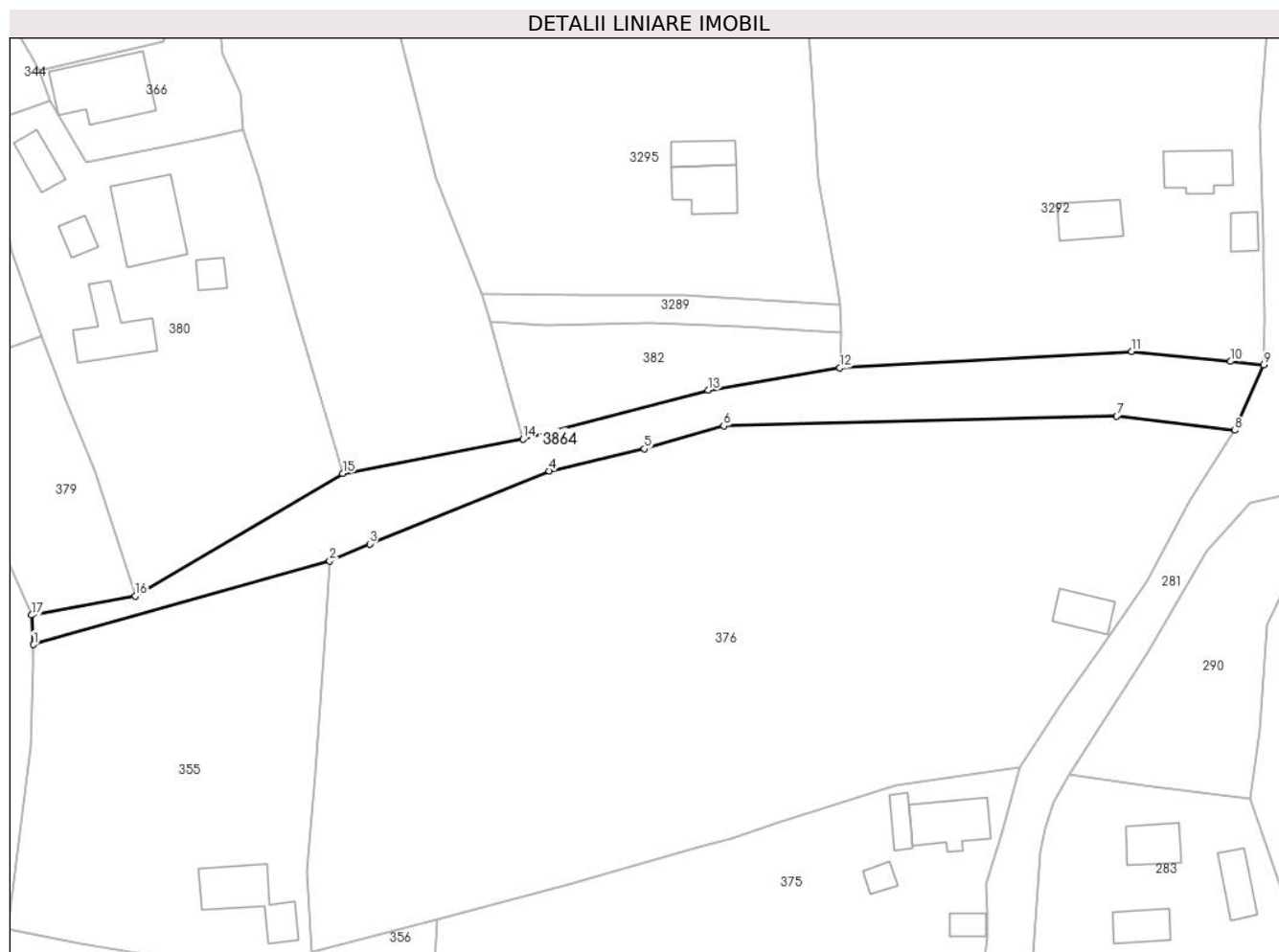
Inscrieri privind dezmembramintele dreptului de proprietate, drepturi reale de garanție și sarcini	Referințe
NU SUNT	

Anexa Nr. 1 La Partea I

Teren

Nr cadastral	Suprafața (mp)*	Observații / Referințe
	1.247	

* Suprafața este determinată în planul de proiecție Stereo 70.



Date referitoare la teren

Crt	Categorie folosință	Intra vilan	Suprafața (mp)	Tarla	Parcelă	Nr. topo	Observații / Referințe
1	faneata	DA	1.247	-	-	-	

Lungime Segmente

1) Valorile lungimilor segmentelor sunt obținute din proiecție în plan.

Punct început	X / Y	Punct sfârșit	X / Y	Lungime segment (** (m)
1	509.546,576 415.665,395	2	509.588,066 415.677,091	43.107
2	509.588,066 415.677,091	3	509.593,659 415.679,487	6.085
3	509.593,659 415.679,487	4	509.618,827 415.689,696	27.16
4	509.618,827 415.689,696	5	509.632,155 415.692,815	13.688
5	509.632,155 415.692,815	6	509.643,285 415.696,006	11.578

Punct început	X / Y	Punct sfârșit	X / Y	Lungime segment (** (m)
6	509.643,285 415.696,006	7	509.698,334 415.697,37	55.066
7	509.698,334 415.697,37	8	509.714,923 415.695,385	16.707
8	509.714,923 415.695,385	9	509.718,946 415.704,562	10.02
9	509.718,946 415.704,562	10	509.714,297 415.705,039	4.673
10	509.714,297 415.705,039	11	509.700,443 415.706,432	13.924
11	509.700,443 415.706,432	12	509.659,556 415.704,16	40.95
12	509.659,556 415.704,16	13	509.641,096 415.701,02	18.725
13	509.641,096 415.701,02	14	509.615,135 415.694,155	26.853
14	509.615,135 415.694,155	15	509.589,855 415.689,372	25.728
15	509.589,855 415.689,372	16	509.560,816 415.672,201	33.736
16	509.560,816 415.672,201	17	509.546,286 415.669,518	14.776
17	509.546,286 415.669,518	1	509.546,576 415.665,395	4.133

** Lungimile segmentelor sunt determinate în planul de proiecție Stereo 70 și sunt rotunjite la 1 milimetru.

*** Distanța dintre puncte este formată din segmente cumulate ce sunt mai mici decât valoarea 1 milimetru.

**DATE DESPRE IMOBILUL NR. 3866**

Oficiul de Cadastru și Publicitate Imobiliară ARGES
Biroul de Cadastru și Publicitate Imobiliară Campulung

A. Partea I. Descrierea imobilului

TEREN Extravilan

Adresa: Jud. Arges

Nr. Crt	Nr cadastral Nr. topografic	Suprafața* (mp)	Observații / Referințe
A1		171.340	Sector cadastral:29 Teren imprejmuit;

B. Partea II. Proprietari și acte

Inscrieri privitoare la dreptul de proprietate și alte drepturi reale		Referințe
/		
Act Administrativ nr. 4926, din 11/11/2024 emis de PRIMĂRIA COMUNEI MIOARELE;		
B1	Inscrierea posesiei, drept de PROPRIETATE, dobandit prin Lege, cota actuala 1/1, cota initiala 1/1 1) NEIDENTIFICAT NEIDENTIFICAT	A1
Act Normativ nr. 7, din 13/03/1996 emis de PARLAMENTUL ROMÂNIEI (art.13);		
B2	Se notează mențiunea de proprietar neidentificat	A1

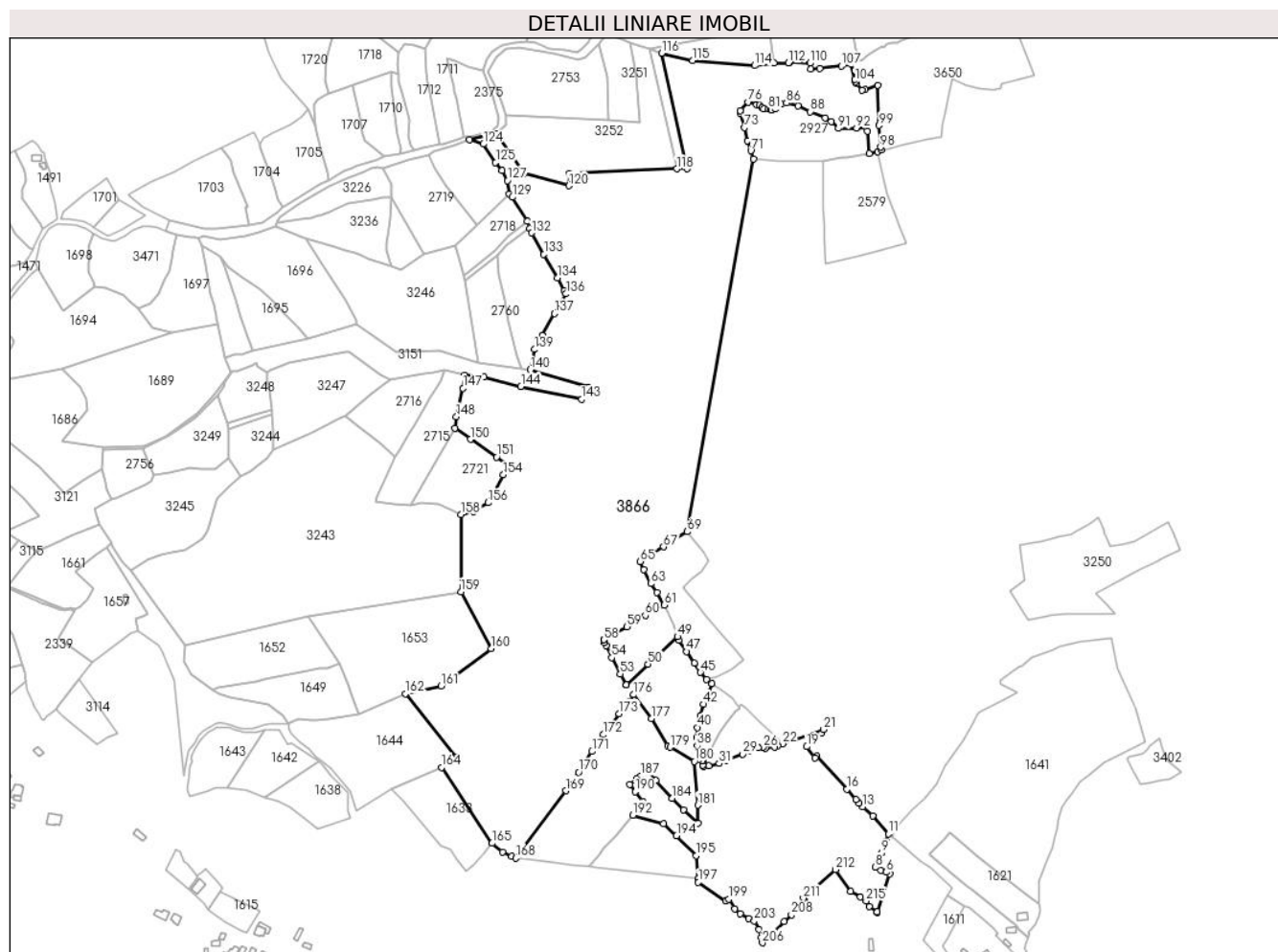
C. Partea III. SARCINI .

Inscrieri privind dezmembramintele dreptului de proprietate, drepturi reale de garanție și sarcini	Referințe
NU SUNT	

Teren

Nr cadastral	Suprafața (mp)*	Observații / Referințe
	171.340	

* Suprafața este determinată în planul de proiecție Stereo 70.



Date referitoare la teren

Crt	Categorie folosință	Intravilan	Suprafața (mp)	Tarla	Parcelă	Nr. topo	Observații / Referințe
1	faneata	NU	171.340	-	-	-	

Lungime Segmente

1) Valorile lungimilor segmentelor sunt obținute din proiecție în plan.

Punct început	X / Y	Punct sfârșit	X / Y	Lungime segment
1	507.885,056 413.873,385	2	507.892,576 413.867,752	9.396
4	507.892,885 413.867,902	5	507.905,274 413.906,174	40.227
7	507.896,465 413.909,502	8	507.890,616 413.912,582	6.61
10	507.901,505 413.939,05	11	507.904,043 413.946,118	7.51
13	507.878,398 413.973,416	14	507.874,306 413.977,301	5.642
16	507.862,053 413.991,002	17	507.831,934 414.024,317	44.912
2	507.892,576 413.867,752	3	507.892,785 413.867,595	0.261
5	507.905,274 413.906,174	6	507.901,74 413.907,735	3.863
8	507.890,616 413.912,582	9	507.897,22 413.927,113	15.961
11	507.904,043 413.946,118	12	507.888,148 413.964,234	24.101
14	507.874,306 413.977,301	15	507.871,148 413.980,921	4.804
17	507.831,934 414.024,317	18	507.830,128 414.022,858	2.322
3	507.892,785 413.867,595	4	507.892,885 413.867,902	0.323
6	507.901,74 413.907,735	7	507.896,465 413.909,502	5.563
9	507.897,22 413.927,113	10	507.901,505 413.939,05	12.683
12	507.888,148 413.964,234	13	507.878,398 413.973,416	13.393
15	507.871,148 413.980,921	16	507.862,053 413.991,002	13.577
18	507.830,128 414.022,858	19	507.821,954 414.033,94	13.77

Punct început	X / Y	Punct sfârșit	X / Y	Lungime segment	Punct început	X / Y	Punct sfârșit	X / Y	Lungime segment	Punct început	X / Y	Punct sfârșit	X / Y	Lungime segment
19	507.821,954 414.033,94	20	507.836,926 414.047,678	20.32	20	507.836,926 414.047,678	21	507.838,953 414.051,154	4.024	21	507.838,953 414.051,154	22	507.797,261 414.036,779	44.101
22	507.797,261 414.036,779	23	507.792,9 414.034,406	4.965	23	507.792,9 414.034,406	24	507.789,871 414.033,479	3.168	24	507.789,871 414.033,479	25	507.780,194 414.032,32	9.746
25	507.780,194 414.032,32	26	507.778,03 414.033,213	2.341	26	507.778,03 414.033,213	27	507.772,973 414.032,867	5.069	27	507.772,973 414.032,867	28	507.765,287 414.029,891	8.242
28	507.765,287 414.029,891	29	507.757,397 414.026,343	8.651	29	507.757,397 414.026,343	30	507.741,524 414.020,364	16.962	30	507.741,524 414.020,364	31	507.734,049 414.016,812	8.276
31	507.734,049 414.016,812	32	507.723,364 414.014,758	10.881	32	507.723,364 414.014,758	33	507.717,877 414.014,041	5.534	33	507.717,877 414.014,041	34	507.717,686 414.015,584	1.555
34	507.717,686 414.015,584	35	507.717,203 414.019,507	3.953	35	507.717,203 414.019,507	36	507.717,052 414.019,585	0.17	36	507.717,052 414.019,585	37	507.713,78 414.021,272	3.681
37	507.713,78 414.021,272	38	507.711,717 414.034,834	13.718	38	507.711,717 414.034,834	39	507.711,538 414.043,002	8.17	39	507.711,538 414.043,002	40	507.711,883 414.053,093	10.097
40	507.711,883 414.053,093	41	507.714,772 414.064,967	12.22	41	507.714,772 414.064,967	42	507.718,314 414.076,393	11.962	42	507.718,314 414.076,393	43	507.726,543 414.097,418	22.578
43	507.726,543 414.097,418	44	507.721,214 414.101,594	6.77	44	507.721,214 414.101,594	45	507.715,01 414.108,463	9.256	45	507.715,01 414.108,463	46	507.709,131 414.117,901	11.119
46	507.709,131 414.117,901	47	507.701,264 414.129,479	13.998	47	507.701,264 414.129,479	48	507.693,36 414.140,829	13.831	48	507.693,36 414.140,829	49	507.692,052 414.144,36	3.765
49	507.692,052 414.144,36	50	507.662,281 414.116,825	40.552	50	507.662,281 414.116,825	51	507.640,703 414.095,95	30.023	51	507.640,703 414.095,95	52	507.640,7 414.095,949	0.003
52	507.640,7 414.095,949	53	507.634,453 414.106,786	12.509	53	507.634,453 414.106,786	54	507.625,724 414.123,316	18.693	54	507.625,724 414.123,316	55	507.620,139 414.135,532	13.432
55	507.620,139 414.135,532	56	507.618,709 414.138,363	3.172	56	507.618,709 414.138,363	57	507.617,87 414.141,181	2.94	57	507.617,87 414.141,181	58	507.617,873 414.141,182	0.003
58	507.617,873 414.141,182	59	507.640,788 414.154,462	26.485	59	507.640,788 414.154,462	60	507.659,533 414.165,686	21.848	60	507.659,533 414.165,686	61	507.678,68 414.176,054	21.774
61	507.678,68 414.176,054	62	507.671,097 414.188,928	14.941	62	507.671,097 414.188,928	63	507.665,099 414.197,556	10.508	63	507.665,099 414.197,556	64	507.657,945 414.211,562	15.727
64	507.657,945 414.211,562	65	507.654,637 414.219,949	9.016	65	507.654,637 414.219,949	66	507.666,571 414.227,522	14.134	66	507.666,571 414.227,522	67	507.677,839 414.234,725	13.374
67	507.677,839 414.234,725	68	507.687,209 414.241,123	11.346	68	507.687,209 414.241,123	69	507.701,607 414.249,77	16.795	69	507.701,607 414.249,77	70	507.768,344 414.624,212	380.343
70	507.768,344 414.624,212	71	507.765,742 414.632,482	8.67	71	507.765,742 414.632,482	72	507.762,082 414.642,584	10.745	72	507.762,082 414.642,584	73	507.759,295 414.655,775	13.482
73	507.759,295 414.655,775	74	507.755,086 414.670,088	14.919	74	507.755,086 414.670,088	75	507.755,298 414.672,985	2.905	75	507.755,298 414.672,985	76	507.763,104 414.681,429	11.499
76	507.763,104 414.681,429	77	507.771,289 414.678,57	8.67	77	507.771,289 414.678,57	78	507.774,622 414.677,953	3.39	78	507.774,622 414.677,953	79	507.776,793 414.676,045	2.89
79	507.776,793 414.676,045	80	507.778,585 414.674,509	2.36	80	507.778,585 414.674,509	81	507.783,383 414.674,298	4.803	81	507.783,383 414.674,298	82	507.785,718 414.674,192	2.337
82	507.785,718 414.674,192	83	507.786,846 414.673,252	1.468	83	507.786,846 414.673,252	84	507.790,492 414.674,702	3.924	84	507.790,492 414.674,702	85	507.796,483 414.679,127	7.448
85	507.796,483 414.679,127	86	507.801,491 414.680,467	5.184	86	507.801,491 414.680,467	87	507.813,081 414.677,527	11.957	87	507.813,081 414.677,527	88	507.825,326 414.671,764	13.533
88	507.825,326 414.671,764	89	507.840,379 414.665,452	16.323	89	507.840,379 414.665,452	90	507.846,641 414.661,674	7.313	90	507.846,641 414.661,674	91	507.853,621 414.654,904	9.724
91	507.853,621 414.654,904	92	507.871,923 414.655,374	18.308	92	507.871,923 414.655,374	93	507.882,029 414.656,294	10.148	93	507.882,029 414.656,294	94	507.882,87 414.652,265	4.116
94	507.882,87 414.652,265	95	507.884,674 414.629,89	22.448	95	507.884,674 414.629,89	96	507.893,1 414.631,454	8.57	96	507.893,1 414.631,454	97	507.897,047 414.633,075	4.267
97	507.897,047 414.633,075	98	507.896,275 414.636,183	3.202	98	507.896,275 414.636,183	99	507.894,769 414.657,969	21.838	99	507.894,769 414.657,969	100	507.893,119 414.698,492	40.557
100	507.893,119 414.698,492	101	507.880,303 414.694,083	13.553	101	507.880,303 414.694,083	102	507.877,614 414.693,321	2.795	102	507.877,614 414.693,321	103	507.872,285 414.700,055	8.587
103	507.872,285 414.700,055	104	507.870,749 414.701,98	2.463	104	507.870,749 414.701,98	105	507.870,028 414.704,532	2.652	105	507.870,028 414.704,532	106	507.866,517 414.719,721	15.59
106	507.866,517 414.719,721	107	507.856,592 414.717,64	10.141	107	507.856,592 414.717,64	108	507.834,864 414.715,173	21.868	108	507.834,864 414.715,173	109	507.825,801 414.714,566	9.083
109	507.825,801 414.714,566	110	507.825,098 414.720,466	5.942	110	507.825,098 414.720,466	111	507.804,868 414.721,088	20.24	111	507.804,868 414.721,088	112	507.803,612 414.720,838	1.281
112	507.803,612 414.720,838	113	507.789,056 414.720,667	14.557	113	507.789,056 414.720,667	114	507.769,516 414.718,046	19.715	114	507.769,516 414.718,046	115	507.707,307 414.723,23	62.425
115	507.707,307 414.723,23	116	507.675,914 414.730,489	32.221	116	507.675,914 414.730,489	117	507.701,461 414.614,773	118.502	117	507.701,461 414.614,773	118	507.691,259 414.614,322	10.212

Punct început	X / Y	Punct sfârșit	X / Y	Lungime segment	Punct început	X / Y	Punct sfârșit	X / Y	Lungime segment	Punct început	X / Y	Punct sfârșit	X / Y	Lungime segment
118	507.691,259 414.614,322	119	507.583,405 414.609,524	107.961	119	507.583,405 414.609,524	120	507.582,586 414.597,42	12.132	120	507.582,586 414.597,42	121	507.537,606 414.609,47	46.566
121	507.537,606 414.609,47	122	507.509,206 414.649,56	49.13	122	507.509,206 414.649,56	123	507.482,879 414.643,515	27.012	123	507.482,879 414.643,515	124	507.496,686 414.639,142	14.483
124	507.496,686 414.639,142	125	507.509,098 414.620,812	22.137	125	507.509,098 414.620,812	126	507.515,726 414.612,99	10.253	126	507.515,726 414.612,99	127	507.521,05 414.602,484	11.778
127	507.521,05 414.602,484	128	507.522,992 414.589,071	13.553	128	507.522,992 414.589,071	129	507.525,831 414.585,762	4.36	129	507.525,831 414.585,762	130	507.541,028 414.561,672	28.483
130	507.541,028 414.561,672	131	507.543,323 414.554,586	7.448	131	507.543,323 414.554,586	132	507.545,513 414.549,962	5.116	132	507.545,513 414.549,962	133	507.557,544 414.528,699	24.431
133	507.557,544 414.528,699	134	507.571,464 414.504,776	27.678	134	507.571,464 414.504,776	135	507.578,211 414.492,232	14.243	135	507.578,211 414.492,232	136	507.580,019 414.488,685	3.981
136	507.580,019 414.488,685	137	507.568,24 414.468,912	23.016	137	507.568,24 414.468,912	138	507.555,873 414.446,908	25.241	138	507.555,873 414.446,908	139	507.548,524 414.432,927	15.795
139	507.548,524 414.432,927	140	507.544,161 414.412,533	20.855	140	507.544,161 414.412,533	141	507.602,997 414.394,966	61.403	141	507.602,997 414.394,966	142	507.602,996 414.394,963	0.003
142	507.602,996 414.394,963	143	507.595,616 414.382,759	14.262	143	507.595,616 414.382,759	144	507.534,578 414.395,818	62.419	144	507.534,578 414.395,818	145	507.497,104 414.405,187	38.627
145	507.497,104 414.405,187	146	507.478,194 414.407,226	19.02	146	507.478,194 414.407,226	147	507.476,399 414.393,973	13.374	147	507.476,399 414.393,973	148	507.469,572 414.365,265	29.509
148	507.469,572 414.365,265	149	507.468,105 414.353,925	11.434	149	507.468,105 414.353,925	150	507.483,813 414.342,588	19.372	150	507.483,813 414.342,588	151	507.510,065 414.324,867	31.673
151	507.510,065 414.324,867	152	507.522,135 414.316,362	14.765	152	507.522,135 414.316,362	153	507.522,133 414.316,36	0.003	153	507.522,133 414.316,36	154	507.516,989 414.306,92	10.751
154	507.516,989 414.306,92	155	507.507,147 414.289,097	20.36	155	507.507,147 414.289,097	156	507.501,58 414.278,955	11.569	156	507.501,58 414.278,955	157	507.487,297 414.269,812	16.959
157	507.487,297 414.269,812	158	507.474,418 414.267,292	13.123	158	507.474,418 414.267,292	159	507.474,209 414.189,384	77.908	159	507.474,209 414.189,384	160	507.504,841 414.132,267	64.813
160	507.504,841 414.132,267	161	507.454,425 414.094,934	62.734	161	507.454,425 414.094,934	162	507.418,642 414.087,127	36.625	162	507.418,642 414.087,127	163	507.469,98 414.023,31	81.904
163	507.469,98 414.023,31	164	507.454,947 414.013,099	18.173	164	507.454,947 414.013,099	165	507.505,466 413.936,808	91.501	165	507.505,466 413.936,808	166	507.515,923 413.928,078	13.622
166	507.515,923 413.928,078	167	507.525,289 413.923,668	10.352	167	507.525,289 413.923,668	168	507.529,189 413.921,855	4.301	168	507.529,189 413.921,855	169	507.579,772 413.989,698	84.625
169	507.579,772 413.989,698	170	507.592,575 414.008,051	22.377	170	507.592,575 414.008,051	171	507.605,721 414.028,958	24.697	171	507.605,721 414.028,958	172	507.617,102 414.045,959	20.459
172	507.617,102 414.045,959	173	507.633,331 414.066,989	26.564	173	507.633,331 414.066,989	174	507.639,473 414.073,879	9.23	174	507.639,473 414.073,879	175	507.643,529 414.078,747	6.336
175	507.643,529 414.078,747	176	507.648,008 414.086,094	8.605	176	507.648,008 414.086,094	177	507.665,666 414.062,233	29.684	177	507.665,666 414.062,233	178	507.682,394 414.034,97	31.986
178	507.682,394 414.034,97	179	507.684,449 414.033,237	2.688	179	507.684,449 414.033,237	180	507.709,091 414.019,097	28.411	180	507.709,091 414.019,097	181	507.712,383 413.975,002	44.218
181	507.712,383 413.975,002	182	507.712,642 413.956,823	18.181	182	507.712,642 413.956,823	183	507.698,099 413.970,636	20.057	183	507.698,099 413.970,636	184	507.686,79 413.981,993	16.027
184	507.686,79 413.981,993	185	507.670,306 413.999,942	24.37	185	507.670,306 413.999,942	186	507.663,255 414.008,525	11.108	186	507.663,255 414.008,525	187	507.655,154 414.004,405	9.088
187	507.655,154 414.004,405	188	507.650,712 414.001,458	5.331	188	507.650,712 414.001,458	189	507.644,139 413.995,779	8.687	189	507.644,139 413.995,779	190	507.649,561 413.988,602	8.995
190	507.649,561 413.988,602	191	507.657,708 413.978,071	13.314	191	507.657,708 413.978,071	192	507.647,149 413.965,14	16.694	192	507.647,149 413.965,14	193	507.677,775 413.956,609	31.792
193	507.677,775 413.956,609	194	507.690,972 413.944,321	18.032	194	507.690,972 413.944,321	195	507.710,761 413.924,577	27.954	195	507.710,761 413.924,577	196	507.712,421 413.901,025	23.61
196	507.712,421 413.901,025	197	507.712,858 413.897,655	3.398	197	507.712,858 413.897,655	198	507.740,372 413.878,97	33.259	198	507.740,372 413.878,97	199	507.743,452 413.880,622	3.495
199	507.743,452 413.880,622	200	507.749,386 413.870,88	11.407	200	507.749,386 413.870,88	201	507.754,995 413.865,777	7.583	201	507.754,995 413.865,777	202	507.763,253 413.861,435	9.33
202	507.763,253 413.861,435	203	507.769,073 413.858,843	6.371	203	507.769,073 413.858,843	204	507.774,035 413.850,301	9.879	204	507.774,035 413.850,301	205	507.776,353 413.842,162	8.463
205	507.776,353 413.842,162	206	507.777,312 413.836,852	5.396	206	507.777,312 413.836,852	207	507.799,277 413.858,24	30.658	207	507.799,277 413.858,24	208	507.806,569 413.864,855	9.845
208	507.806,569 413.864,855	209	507.814,757 413.872,961	11.522	209	507.814,757 413.872,961	210	507.819,92 413.878,772	7.773	210	507.819,92 413.878,772	211	507.818,463 413.881,612	3.192
211	507.818,463 413.881,612	212	507.850,78 413.910,354	43.249	212	507.850,78 413.910,354	213	507.866,1 413.888,688	26.535	213	507.866,1 413.888,688	214	507.875,875 413.882,779	11.422
214	507.875,875 413.882,779	215	507.881,565 413.878,767	6.962	215	507.881,565 413.878,767	1	507.885,056 413.873,385	6.415					

**** Lungimile segmentelor sunt determinate în planul de proiecție Stereo 70 și sunt rotunjite la 1 milimetru.**

***** Distanța dintre puncte este formată din segmente cumulate ce sunt mai mici decât valoarea 1 milimetru.**

**DATE DESPRE IMOBILUL NR. 3868**

Oficiul de Cadastru și Publicitate Imobiliară ARGES
Biroul de Cadastru și Publicitate Imobiliară Campulung

A. Partea I. Descrierea imobilului

TEREN Necunoscut

Adresa: Loc. Matau, Jud. Arges

Nr. Crt	Nr cadastral Nr. topografic	Suprafața* (mp)	Observații / Referințe
A1		9.083	Sector cadastral:30 Teren imprejmuit;

B. Partea II. Proprietari și acte

Inscrieri privitoare la dreptul de proprietate și alte drepturi reale		Referințe
/		
Act Administrativ nr. 4926, din 11/11/2024 emis de PRIMĂRIA COMUNEI MIOARELE;		
B1	Inscrierea posesiei, drept de PROPRIETATE, dobandit prin Lege, cota actuala 1/1, cota initiala 1/1 1) NEIDENTIFICAT NEIDENTIFICAT	A1
Act Normativ nr. 7, din 13/03/1996 emis de PARLAMENTUL ROMÂNIEI (art.13);		
B2	Se notează mențiunea de proprietar neidentificat	A1

C. Partea III. SARCINI .

Inscrieri privind dezmembramintele dreptului de proprietate, drepturi reale de garanție și sarcini	Referințe
NU SUNT	

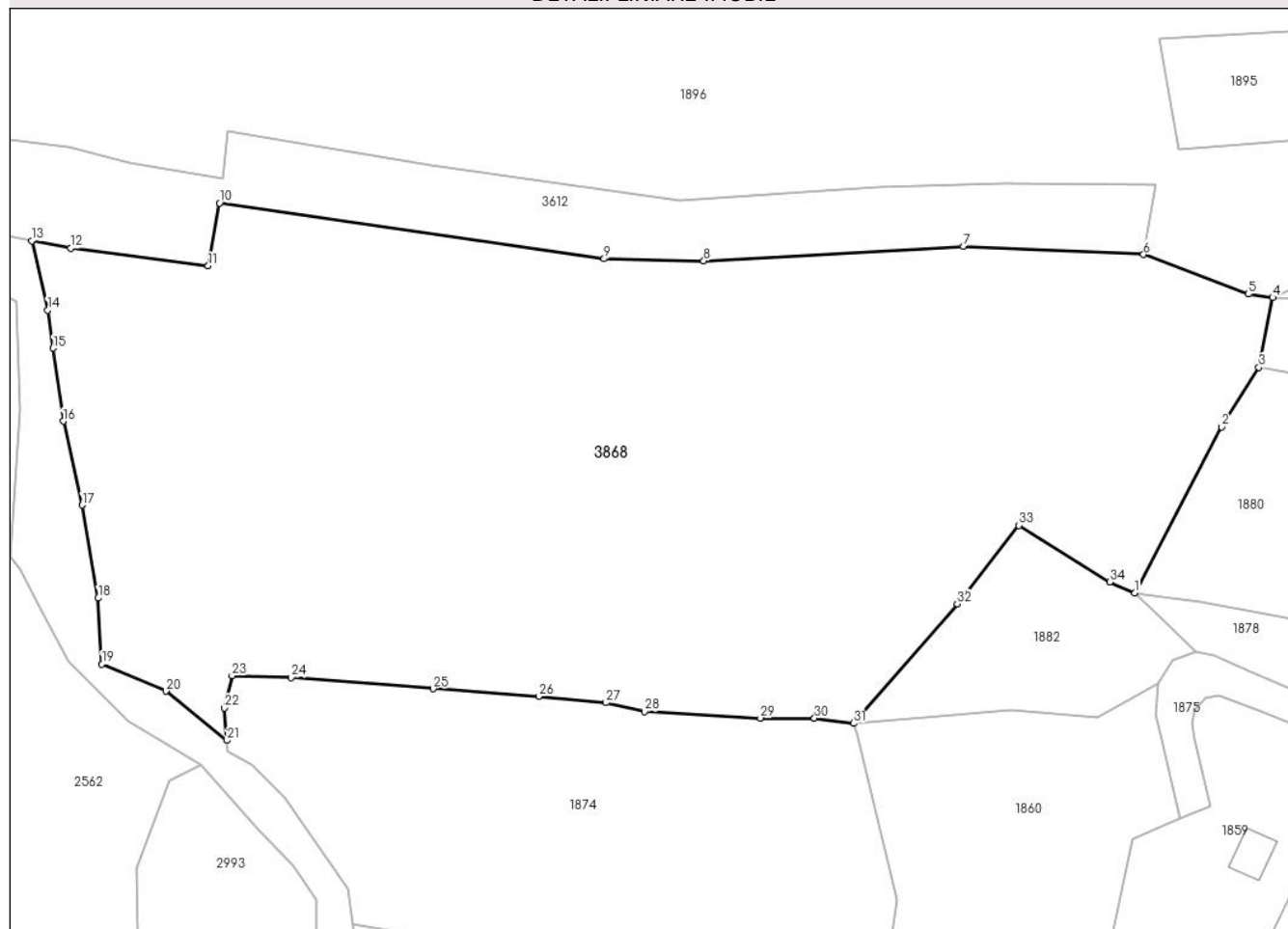
Anexa Nr. 1 La Partea I

Teren

Nr cadastral	Suprafața (mp)*	Observații / Referințe
	9.083	

* Suprafața este determinată în planul de proiecție Stereo 70.

DETALII LINIARE IMOBIL



Date referitoare la teren

Crt	Categorie folosință	Intravilan	Suprafața (mp)	Tarla	Parcelă	Nr. topo	Observații / Referințe
1	faneata	DA	69	-	-	-	
2	faneata	NU	9.014	-	-	-	

Lungime Segmente

1) Valorile lungimilor segmentelor sunt obținute din proiecție în plan.

Punct început	X / Y	Punct sfârșit	X / Y	Lungime segment (** (m)
1	507.347,325 413.503,756	2	507.359,301 413.526,626	25.816
3	507.364,444 413.534,832	4	507.366,351 413.544,464	9.819
5	507.362,998 413.544,939	6	507.348,541 413.550,385	15.449
7	507.323,688 413.551,522	8	507.287,888 413.549,515	35.856

Punct început	X / Y	Punct sfârșit	X / Y	Lungime segment (** (m)
2	507.359,301 413.526,626	3	507.364,444 413.534,832	9.684
4	507.366,351 413.544,464	5	507.362,998 413.544,939	3.386
6	507.348,541 413.550,385	7	507.323,688 413.551,522	24.879
8	507.287,888 413.549,515	9	507.274,138 413.549,8	13.753

Punct început	X / Y	Punct sfârșit	X / Y	Lungime segment (** (m)
9	507.274,138 413.549,8	10	507.221,102 413.557,482	53.589
11	507.219,543 413.548,82	12	507.200,605 413.551,261	19.095
13	507.195,217 413.552,273	14	507.197,402 413.542,738	9.782
15	507.198,146 413.537,475	16	507.199,568 413.527,417	10.158
17	507.202,135 413.515,867	18	507.204,381 413.503,034	13.028
19	507.204,877 413.493,937	20	507.213,698 413.490,209	9.576
21	507.222,142 413.483,423	22	507.221,786 413.487,9	4.491
23	507.222,834 413.492,335	24	507.230,995 413.492,113	8.164
25	507.250,56 413.490,564	26	507.265,126 413.489,507	14.604
27	507.274,353 413.488,62	28	507.279,714 413.487,396	5.499
29	507.295,697 413.486,514	30	507.303,149 413.486,487	7.452
31	507.308,524 413.485,795	32	507.322,837 413.502,253	21.811
33	507.331,367 413.513,067	34	507.343,9 413.505,273	14.759

Punct început	X / Y	Punct sfârșit	X / Y	Lungime segment (** (m)
10	507.221,102 413.557,482	11	507.219,543 413.548,82	8.801
12	507.200,605 413.551,261	13	507.195,217 413.552,273	5.482
14	507.197,402 413.542,738	15	507.198,146 413.537,475	5.315
16	507.199,568 413.527,417	17	507.202,135 413.515,867	11.832
18	507.204,381 413.503,034	19	507.204,877 413.493,937	9.111
20	507.213,698 413.490,209	21	507.222,142 413.483,423	10.833
22	507.221,786 413.487,9	23	507.222,834 413.492,335	4.557
24	507.230,995 413.492,113	25	507.250,56 413.490,564	19.626
26	507.265,126 413.489,507	27	507.274,353 413.488,62	9.27
28	507.279,714 413.487,396	29	507.295,697 413.486,514	16.007
30	507.303,149 413.486,487	31	507.308,524 413.485,795	5.419
32	507.322,837 413.502,253	33	507.331,367 413.513,067	13.773
34	507.343,9 413.505,273	1	507.347,325 413.503,756	3.746

** Lungimile segmentelor sunt determinate în planul de proiecție Stereo 70 și sunt rotunjite la 1 milimetru.

*** Distanța dintre puncte este formată din segmente cumulate ce sunt mai mici decât valoarea 1 milimetru.

**DATE DESPRE IMOBILUL NR. 3869**

Oficiul de Cadastru și Publicitate Imobiliară ARGES
Biroul de Cadastru și Publicitate Imobiliară Campulung

A. Partea I. Descrierea imobilului

TEREN Intravilan

Nr. CF vechi:293
Nr. cadastral vechi:420

Adresa: Loc. Matau, Jud. Arges

Nr. Crt	Nr cadastral Nr. topografic	Suprafața* (mp)	Observații / Referințe
A1	80023	Din acte: 365 Masurata: 362	Sector cadastral:28 Teren imprejmuit;

B. Partea II. Proprietari și acte

Inscrieri privitoare la dreptul de proprietate și alte drepturi reale	Referințe
4817 / 02/06/2009	
Act Notarial nr. 77, din 26/05/2009 emis de BNP ZIPISI CORNELIA;	
B3	A1
Intabulare, drept de PROPRIETATE, dobandit prin Succesiune, cota actuala 3/16, cota initiala 3/16	
1) POPESCU I. PAUL	
5517 / 23/06/2009	
Act Notarial nr. 1471, din 18/06/2009 emis de BNP ZIPISI CORNELIA;	
B5	A1
Intabulare, drept de PROPRIETATE, dobandit prin Conventie, cota actuala 13/16, cota initiala 13/16	
1) POPESCU I. PAUL, Lipsă CNP.	

C. Partea III. SARCINI .

Inscrieri privind dezmembramintele dreptului de proprietate, drepturi reale de garanție și sarcini	Referințe
NU SUNT	

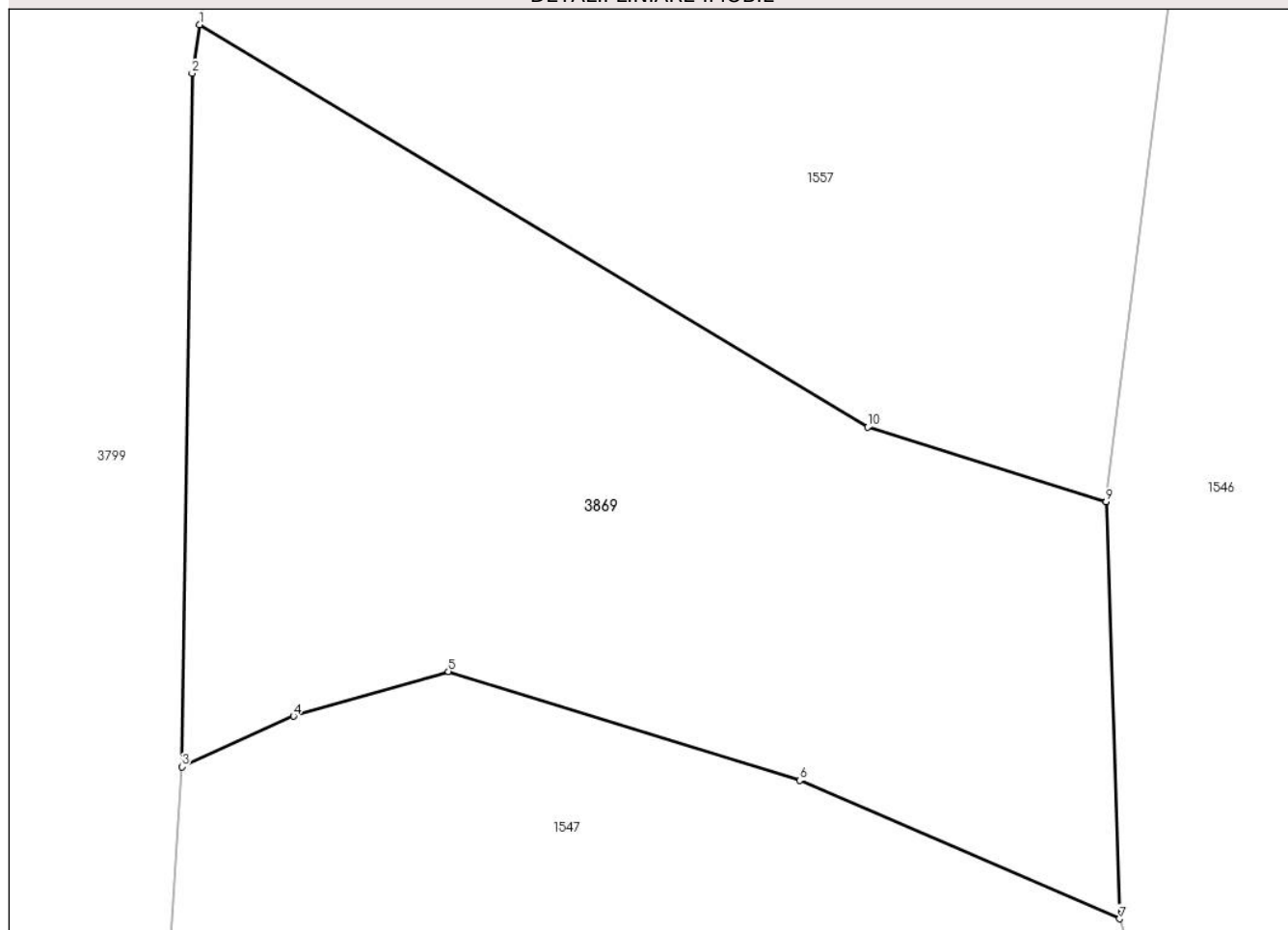
Anexa Nr. 1 La Partea I

Teren

Nr cadastral	Suprafața (mp)*	Observații / Referințe
80023	Din acte: 365 Masurata: 362	

* Suprafața este determinată în planul de proiecție Stereo 70.

DETALII LINIARE IMOBIL



Date referitoare la teren

Crt	Categorie folosință	Intra vilan	Suprafața (mp)	Tarla	Parcelă	Nr. topo	Observații / Referințe
1	faneata	DA	362	-	-	-	

Lungime Segmente

1) Valorile lungimilor segmentelor sunt obținute din proiecție în plan.

Punct început	X / Y	Punct sfârșit	X / Y	Lungime segment (** (m)
1	506.476,711 414.961,642	2	506.476,491 414.960,245	1.414
2	506.476,491 414.960,245	3	506.476,202 414.940,376	19.871
3	506.476,202 414.940,376	4	506.479,396 414.941,823	3.506
4	506.479,396 414.941,823	5	506.483,832 414.943,107	4.618
5	506.483,832 414.943,107	6	506.493,896 414.939,985	10.537

Punct început	X / Y	Punct sfârșit	X / Y	Lungime segment (** (m)
6	506.493,896 414.939,985	7	506.503,064 414.936,017	9.99
7	506.503,064 414.936,017	8	506.502,674 414.947,961	11.95
8	506.502,674 414.947,961	9	506.502,675 414.947,965	0.004
9	506.502,675 414.947,965	10	506.495,846 414.950,107	7.157
10	506.495,846 414.950,107	1	506.476,711 414.961,642	22.343

** Lungimile segmentelor sunt determinate în planul de proiecție Stereo 70 și sunt rotunjite la 1 milimetru.

*** Distanța dintre puncte este formată din segmente cumulate ce sunt mai mici decât valoarea 1 milimetru.

**DATE DESPRE IMOBILUL NR. 3870**

Oficiul de Cadastru și Publicitate Imobiliară ARGES
Biroul de Cadastru și Publicitate Imobiliară Campulung

A. Partea I. Descrierea imobilului

TEREN Extravilan

Nr. CF vechi:314
Nr. cadastral vechi:448

Adresa: Jud. Arges

Nr. Crt	Nr cadastral Nr. topografic	Suprafața* (mp)	Observații / Referințe
A1	80116	3.059	Sector cadastral:35 Teren imprejmuit; sat Suslanesti, pct."Vilnei"

B. Partea II. Proprietari și acte

Inscrieri privitoare la dreptul de proprietate și alte drepturi reale	Referințe
10586 / 19/06/2020	
Act Notarial nr. 1183, din 18/06/2020 emis de Simion Aurelia Maria;	
B8	A1
Intabulare, drept de PROPRIETATE- bun propriu, dobandit prin Conventie, cota actuala 1/1, cota initiala 1/1 1) BĂLAN OANA-COSMINA , necasatorita	

C. Partea III. SARCINI .

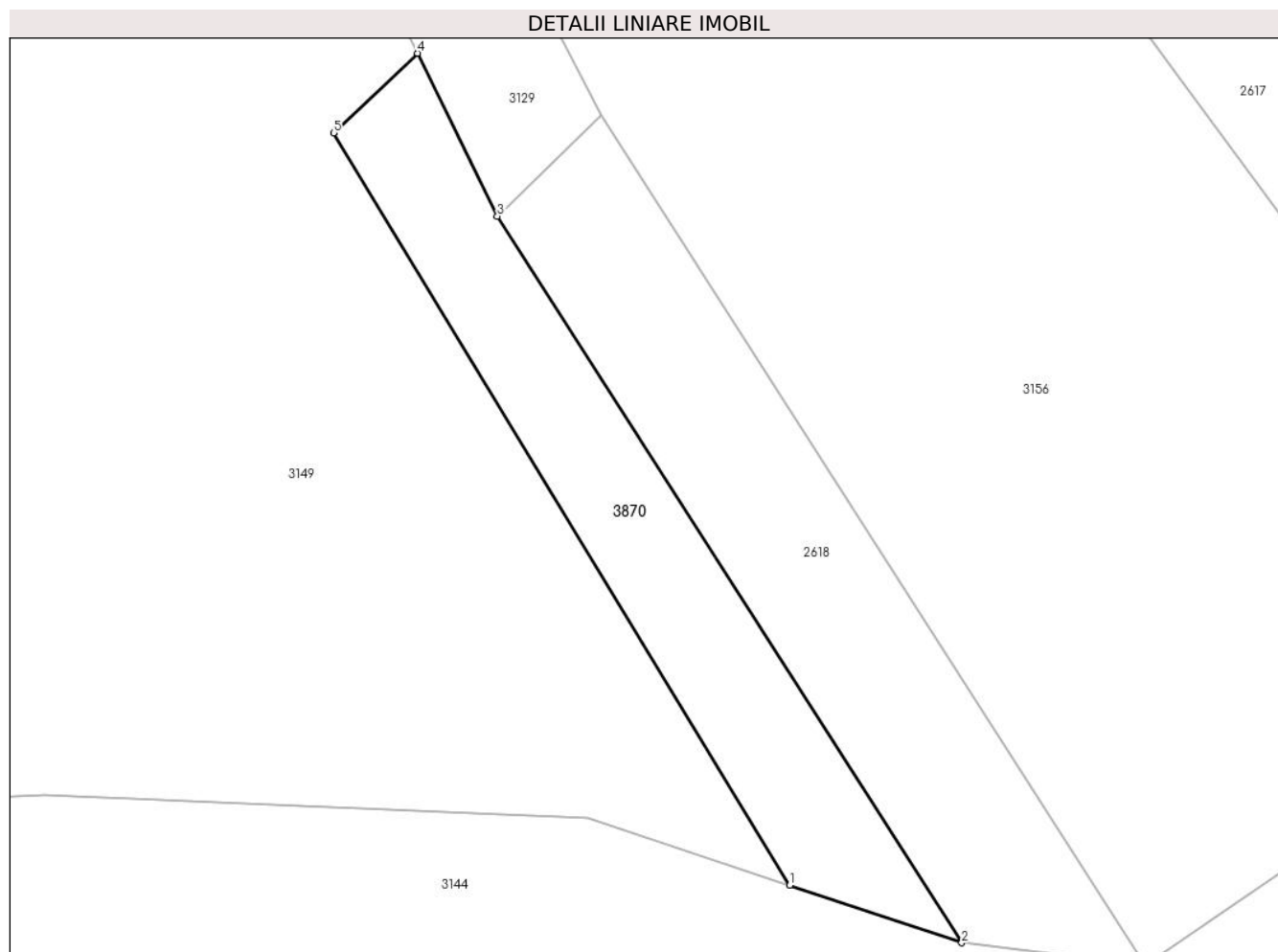
Inscrieri privind dezmembramintele dreptului de proprietate, drepturi reale de garanție și sarcini	Referințe
NU SUNT	

Anexa Nr. 1 La Partea I

Teren

Nr cadastral	Suprafața (mp)*	Observații / Referințe
80116	3.059	sat Suslanesti, pct."Vilnei"

* Suprafața este determinată în planul de proiecție Stereo 70.



Date referitoare la teren

Crt	Categorie folosință	Intra vilan	Suprafața (mp)	Tarla	Parcelă	Nr. topo	Observații / Referințe
1	livada	NU	3.059	25	-	-	

Lungime Segmente

1) Valorile lungimilor segmentelor sunt obținute din proiecție în plan.

Punct început	X / Y	Punct sfârșit	X / Y	Lungime segment (** (m)
1	510.504,391 413.083,063	2	510.534,248 413.073,124	31.468
2	510.534,248 413.073,124	3	510.453,716 413.198,996	149.429
3	510.453,716 413.198,996	4	510.439,899 413.227,249	31.451
4	510.439,899 413.227,249	5	510.425,323 413.213,471	20.057
5	510.425,323 413.213,471	1	510.504,391 413.083,063	152.506

**** Lungimile segmentelor sunt determinate în planul de proiecție Stereo 70 și sunt rotunjite la 1 milimetru.**

***** Distanța dintre puncte este formată din segmente cumulate ce sunt mai mici decât valoarea 1 milimetru.**

**DATE DESPRE IMOBILUL NR. 3871**

Oficiul de Cadastru și Publicitate Imobiliară ARGES
Biroul de Cadastru și Publicitate Imobiliară Campulung

A. Partea I. Descrierea imobilului

TEREN Extravilan

Nr. CF vechi:374
Nr. cadastral vechi:537

Adresa: Jud. Arges

Nr. Crt	Nr cadastral Nr. topografic	Suprafața* (mp)	Observații / Referințe
A1	80166	7.273	Sector cadastral:31 Teren împrejmuit; pct ' Cocenesti'; sat MĂȚĂU

B. Partea II. Proprietari și acte

Inscrieri privitoare la dreptul de proprietate și alte drepturi reale	Referințe
8187 / 22/05/2013	
Act Notarial nr. 978, din 21/05/2013 emis de MONE GABRIELA OLGA, ANDREI AUREL JEAN;	
B4	A1
se noteaza actul de novatie aut. nr. 978/21.05.2013, de Mone Gabriela Olga, Andrei Aurel Jean si Asociatii prin notar public TRAISTARU ANDREEA , prin care obligatia de intretinere din contractul de intretinere aut. nr.1891/09.12.2010 , la BNP IONESCU CORNELIA , se transforma intr-o obligatie constand in plata unei sume in bani , suma achitata integral	
Act Notarial nr. 982, din 21/05/2013 emis de TRAISTARU ANDREEA;	
B5	A1
Intabulare, drept de PROPRIETATE, dobandit prin Conventie, cota actuala 1/1, cota initiala 1/1	
1) NEDELEA ION 2) NEDELEA ADRIANA LUMINITA, soti	

C. Partea III. SARCINI

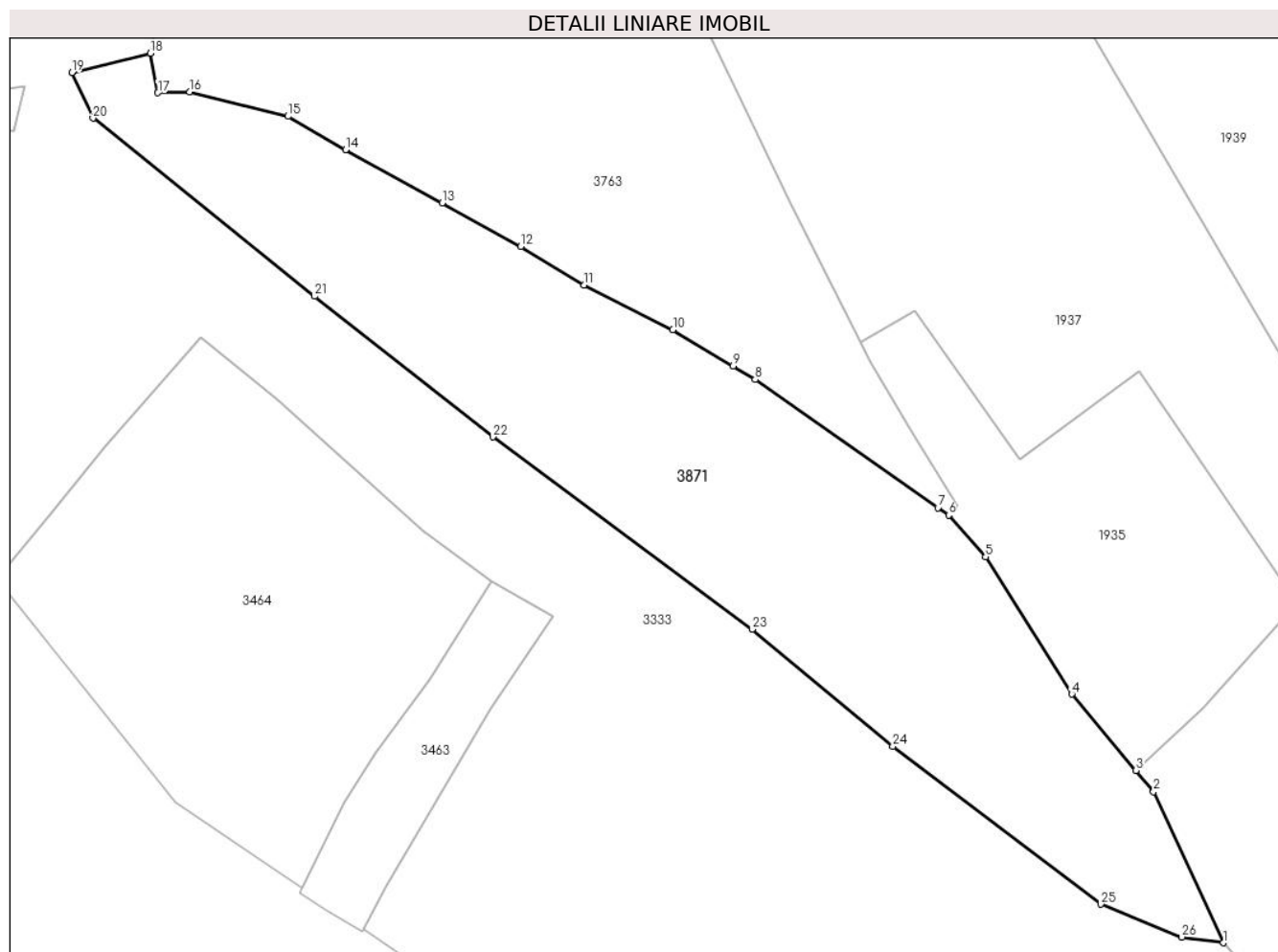
Inscrieri privind dezmembramintele dreptului de proprietate, drepturi reale de garanție și sarcini	Referințe
8187 / 22/05/2013	
Act Notarial nr. 982, din 21/05/2013 emis de TRAISTARU ANDREEA;	
C4	A1
Intabulare, drept de UZUFRUCT VIAGER, dobandit prin Conventie, cota actuala 1/1, cota initiala 1/1	
1) NEDELEA CONSTANTIN	

Anexa Nr. 1 La Partea I

Teren

Nr cadastral	Suprafața (mp)*	Observații / Referințe
80166	7.273	pct ' Cocenesti'; sat MĂȚĂU

* Suprafața este determinată în planul de proiecție Stereo 70.



Date referitoare la teren

Crt	Categorie folosință	Intra vilan	Suprafața (mp)	Tarla	Parcelă	Nr. topo	Observații / Referințe
1	livada	NU	7.273	-	-	-	

Lungime Segmente

1) Valorile lungimilor segmentelor sunt obținute din proiecție în plan.

Punct început	X / Y	Punct sfârșit	X / Y	Lungime segment (** (m)
1	508.374,446 412.658,838	2	508.361,663 412.686,45	30.427
3	508.358,427 412.690,302	4	508.346,697 412.704,263	18.235
5	508.330,961 412.729,334	6	508.324,196 412.736,969	10.201
7	508.322,24 412.738,32	8	508.288,83 412.761,73	40.795
9	508.284,8 412.764,21	10	508.273,78 412.770,86	12.871

Punct început	X / Y	Punct sfârșit	X / Y	Lungime segment (** (m)
2	508.361,663 412.686,45	3	508.358,427 412.690,302	5.031
4	508.346,697 412.704,263	5	508.330,961 412.729,334	29.6
6	508.324,196 412.736,969	7	508.322,24 412.738,32	2.377
8	508.288,83 412.761,73	9	508.284,8 412.764,21	4.732
10	508.273,78 412.770,86	11	508.257,58 412.779,0	18.13

Punct început	X / Y	Punct sfârșit	X / Y	Lungime segment (** (m)
11	508.257,58 412.779,0	12	508.245,95 412.786,04	13.595
13	508.231,6 412.793,99	14	508.213,94 412.803,72	20.163
15	508.203,41 412.809,82	16	508.185,45 412.814,26	18.501
17	508.179,62 412.814,13	18	508.178,23 412.821,34	7.343
19	508.163,89 412.817,814	20	508.167,772 412.809,493	9.182
21	508.208,274 412.776,941	22	508.240,844 412.751,232	41.494
23	508.288,269 412.716,121	24	508.313,989 412.694,691	33.478
25	508.352,029 412.665,879	26	508.366,806 412.659,884	15.947

Punct început	X / Y	Punct sfârșit	X / Y	Lungime segment (** (m)
12	508.245,95 412.786,04	13	508.231,6 412.793,99	16.405
14	508.213,94 412.803,72	15	508.203,41 412.809,82	12.169
16	508.185,45 412.814,26	17	508.179,62 412.814,13	5.831
18	508.178,23 412.821,34	19	508.163,89 412.817,814	14.767
20	508.167,772 412.809,493	21	508.208,274 412.776,941	51.962
22	508.240,844 412.751,232	23	508.288,269 412.716,121	59.008
24	508.313,989 412.694,691	25	508.352,029 412.665,879	47.72
26	508.366,806 412.659,884	1	508.374,446 412.658,838	7.711

** Lungimile segmentelor sunt determinate în planul de proiecție Stereo 70 și sunt rotunjite la 1 milimetru.

*** Distanța dintre puncte este formată din segmente cumulate ce sunt mai mici decât valoarea 1 milimetru.

**DATE DESPRE IMOBILUL NR. 3872**

Oficiul de Cadastru și Publicitate Imobiliară ARGES
Biroul de Cadastru și Publicitate Imobiliară Campulung

A. Partea I. Descrierea imobilului

TEREN Extravilan

Adresa: Jud. Arges

Nr. Crt	Nr cadastral Nr. topografic	Suprafața* (mp)	Observații / Referințe
A1		810	Sector cadastral:34 Teren imprejmuit;

B. Partea II. Proprietari și acte

Inscrieri privitoare la dreptul de proprietate și alte drepturi reale		Referințe
/		
Act Administrativ nr. 4926, din 11/11/2024 emis de PRIMĂRIA COMUNEI MIOARELE;		
B1	Inscrierea posesiei, drept de PROPRIETATE, dobandit prin Lege, cota actuala 1/1, cota initiala 1/1 1) NEIDENTIFICAT NEIDENTIFICAT	A1
Act Normativ nr. 7, din 13/03/1996 emis de PARLAMENTUL ROMÂNIEI (art. 13);		
B2	Se notează mențiunea de proprietar neidentificat	A1

C. Partea III. SARCINI .

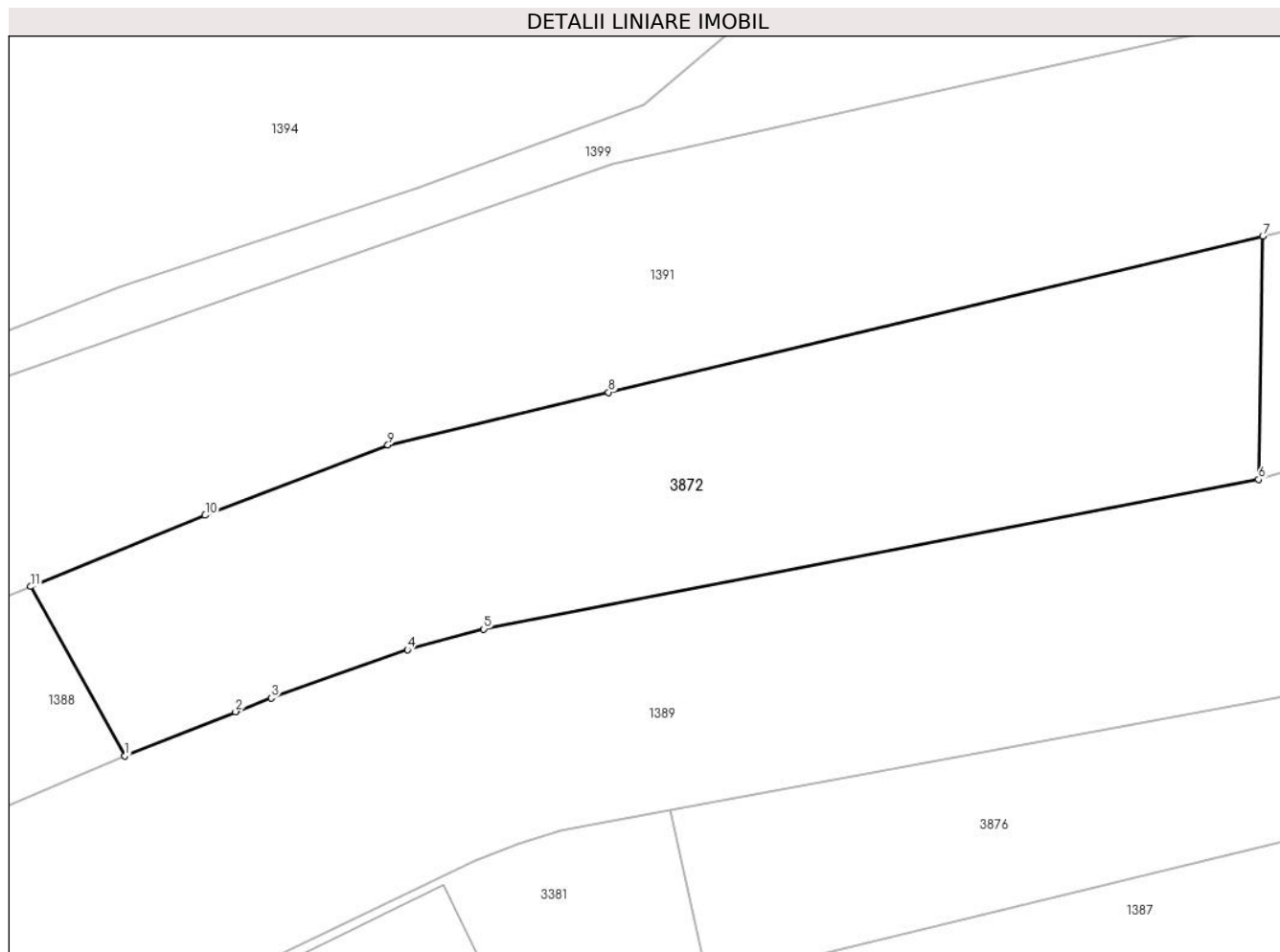
Inscrieri privind dezmembramintele dreptului de proprietate, drepturi reale de garanție și sarcini	Referințe
NU SUNT	

Anexa Nr. 1 La Partea I

Teren

Nr cadastral	Suprafața (mp)*	Observații / Referințe
	810	

* Suprafața este determinată în planul de proiecție Stereo 70.



Date referitoare la teren

Crt	Categorie folosință	Intravilan	Suprafața (mp)	Tarla	Parcelă	Nr. topo	Observații / Referințe
1	livada	NU	810	-	-	-	

Lungime Segmente

1) Valorile lungimilor segmentelor sunt obținute din proiecție în plan.

Punct început	X / Y	Punct sfârșit	X / Y	Lungime segment (** (m)
1	509.696,003 414.496,942	2	509.702,188 414.499,41	6.659
2	509.702,188 414.499,41	3	509.704,191 414.500,177	2.145
3	509.704,191 414.500,177	4	509.711,806 414.502,873	8.078
4	509.711,806 414.502,873	5	509.716,052 414.504,028	4.4
5	509.716,052 414.504,028	6	509.759,4 414.512,387	44.147

Punct început	X / Y	Punct sfârșit	X / Y	Lungime segment (** (m)
6	509.759,4 414.512,387	7	509.759,635 414.525,976	13.591
7	509.759,635 414.525,976	8	509.723,043 414.517,261	37.615
8	509.723,043 414.517,261	9	509.710,709 414.514,323	12.679
9	509.710,709 414.514,323	10	509.700,492 414.510,385	10.95
10	509.700,492 414.510,385	11	509.690,733 414.506,4	10.541
11	509.690,733 414.506,4	1	509.696,003 414.496,942	10.827

** Lungimile segmentelor sunt determinate în planul de proiecție Stereo 70 și sunt rotunjite la 1 milimetru.

*** Distanța dintre puncte este formată din segmente cumulate ce sunt mai mici decât valoarea 1 milimetru.

**DATE DESPRE IMOBILUL NR. 3874**

Oficiul de Cadastru și Publicitate Imobiliară ARGES
Biroul de Cadastru și Publicitate Imobiliară Campulung

A. Partea I. Descrierea imobilului

TEREN Necunoscut

Adresa: Loc. Suslanesti, Jud. Arges

Nr. Crt	Nr cadastral Nr. topografic	Suprafața* (mp)	Observații / Referințe
A1		2.674	Sector cadastral:0 Teren imprejmuit;

B. Partea II. Proprietari și acte

Inscrieri privitoare la dreptul de proprietate și alte drepturi reale		Referințe
/		
Act Administrativ nr. 4926, din 11/11/2024 emis de PRIMĂRIA COMUNEI MIOARELE;		
B1	Inscrierea posesiei, drept de PROPRIETATE, dobandit prin Lege, cota actuala 1/1, cota initiala 1/1 1) NEIDENTIFICAT NEIDENTIFICAT	A1
Act Normativ nr. 7, din 13/03/1996 emis de PARLAMENTUL ROMÂNIEI (art. 13);		
B2	Se notează mențiunea de proprietar neidentificat	A1

C. Partea III. SARCINI .

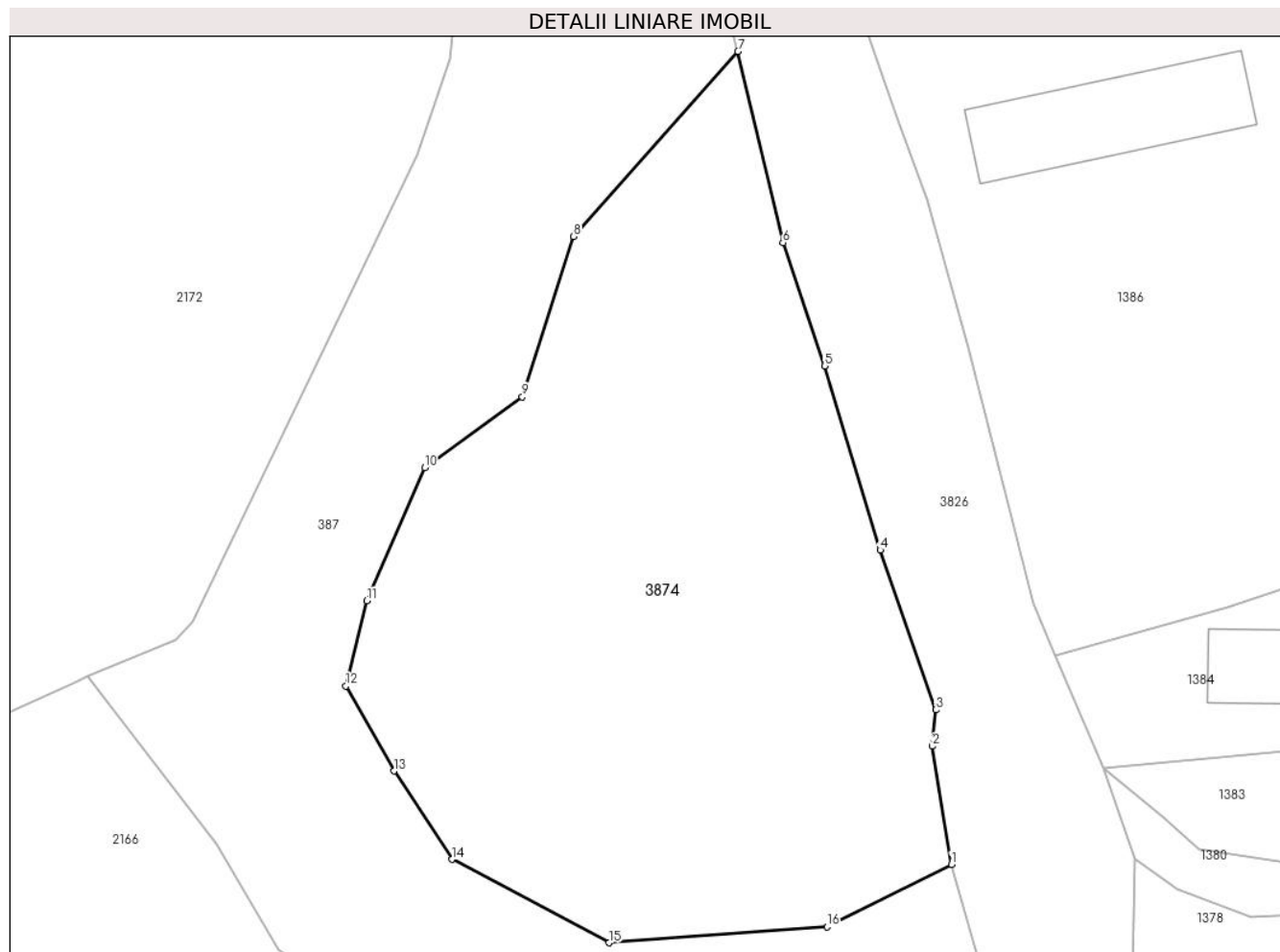
Inscrieri privind dezmembramintele dreptului de proprietate, drepturi reale de garanție și sarcini	Referințe
NU SUNT	

Anexa Nr. 1 La Partea I

Teren

Nr cadastral	Suprafața (mp)*	Observații / Referințe
	2.674	

* Suprafața este determinată în planul de proiecție Stereo 70.



Date referitoare la teren

Crt	Categorie folosință	Intravilan	Suprafața (mp)	Tarla	Parcelă	Nr. topo	Observații / Referințe
1	faneata	DA	1.896	-	-	-	
2	faneata	NU	778	-	-	-	

Lungime Segmente

1) Valorile lungimilor segmentelor sunt obținute din proiecție în plan.

Punct început	X / Y	Punct sfârșit	X / Y	Lungime segment (** (m)
1	509.693,633 414.287,769	2	509.691,886 414.298,564	10.935
2	509.691,886 414.298,564	3	509.692,204 414.301,898	3.349
3	509.692,204 414.301,898	4	509.687,124 414.316,503	15.463
4	509.687,124 414.316,503	5	509.682,044 414.333,33	17.577

Punct început	X / Y	Punct sfârșit	X / Y	Lungime segment (** (m)
5	509.682,044 414.333,33	6	509.678,234 414.344,601	11.898
6	509.678,234 414.344,601	7	509.674,106 414.362,064	17.944
7	509.674,106 414.362,064	8	509.659,084 414.345,147	22.624
8	509.659,084 414.345,147	9	509.654,39 414.330,48	15.4
9	509.654,39 414.330,48	10	509.645,443 414.324,027	11.031
10	509.645,443 414.324,027	11	509.640,163 414.311,853	13.27
11	509.640,163 414.311,853	12	509.638,256 414.304,079	8.004
12	509.638,256 414.304,079	13	509.642,657 414.296,306	8.932
13	509.642,657 414.296,306	14	509.647,937 414.288,239	9.641
14	509.647,937 414.288,239	15	509.662,31 414.280,612	16.271
15	509.662,31 414.280,612	16	509.682,258 414.282,079	20.002
16	509.682,258 414.282,079	1	509.693,633 414.287,769	12.719

** Lungimile segmentelor sunt determinate în planul de proiecție Stereo 70 și sunt rotunjite la 1 milimetru.

*** Distanța dintre puncte este formată din segmente cumulate ce sunt mai mici decât valoarea 1 milimetru.

**DATE DESPRE IMOBILUL NR. 3875**

Oficiul de Cadastru și Publicitate Imobiliară ARGES
Biroul de Cadastru și Publicitate Imobiliară Campulung

A. Partea I. Descrierea imobilului

TEREN Extravilan

Adresa: Jud. Arges

Nr. Crt	Nr cadastral Nr. topografic	Suprafața* (mp)	Observații / Referințe
A1		67.060	Sector cadastral:34 Teren imprejmuit;

B. Partea II. Proprietari și acte

Inscrieri privitoare la dreptul de proprietate și alte drepturi reale		Referințe
/		
Act Administrativ nr. 4926, din 11/11/2024 emis de PRIMĂRIA COMUNEI MIOARELE;		
B1	Inscrierea posesiei, drept de PROPRIETATE, dobandit prin Lege, cota actuala 1/1, cota initiala 1/1 1) NEIDENTIFICAT NEIDENTIFICAT	A1
Act Normativ nr. 7, din 13/03/1996 emis de PARLAMENTUL ROMÂNIEI (art. 13);		
B2	Se notează mențiunea de proprietar neidentificat	A1

C. Partea III. SARCINI .

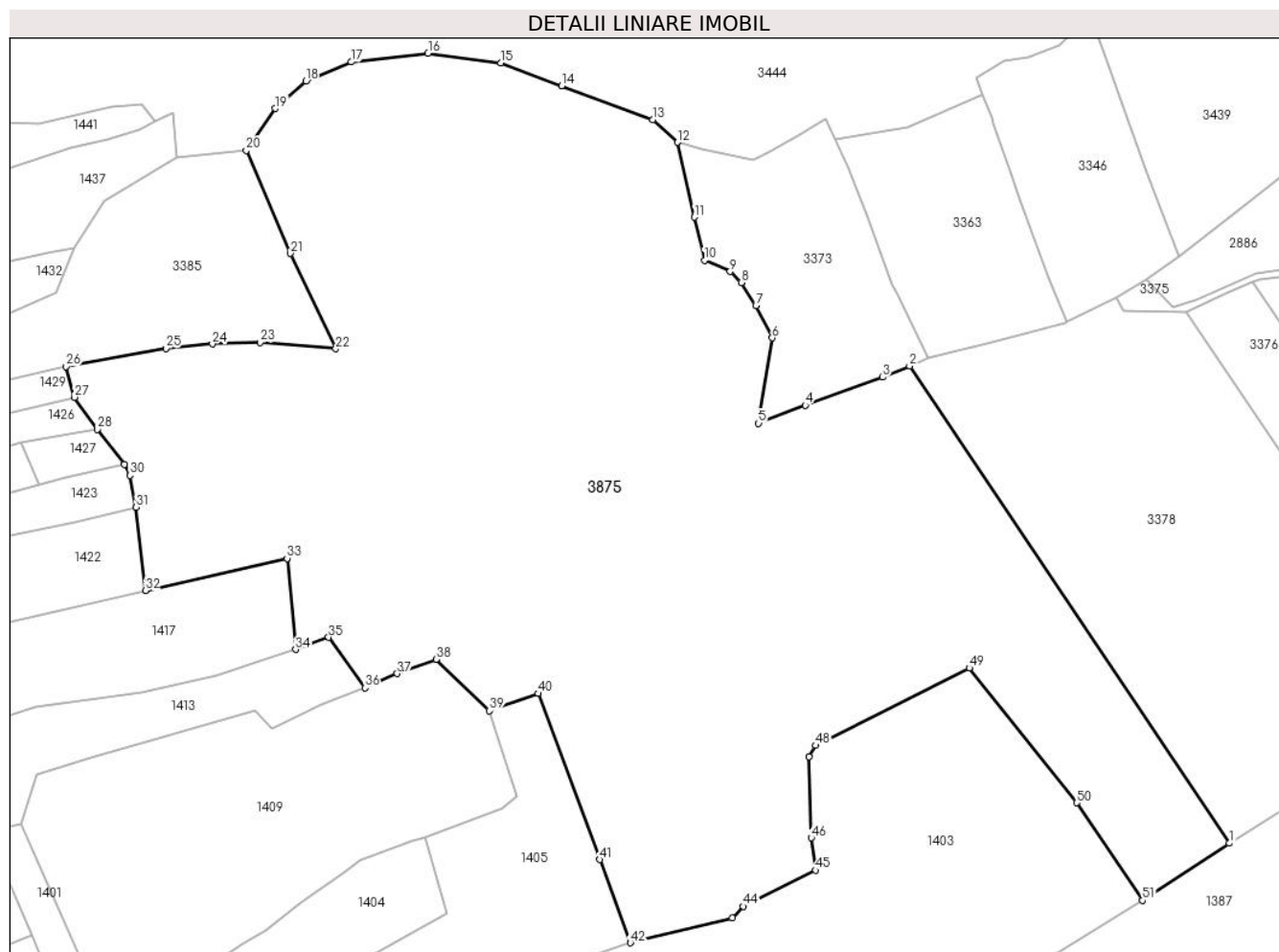
Inscrieri privind dezmembramintele dreptului de proprietate, drepturi reale de garanție și sarcini	Referințe
NU SUNT	

Anexa Nr. 1 La Partea I

Teren

Nr cadastral	Suprafața (mp)*	Observații / Referințe
	67.060	

* Suprafața este determinată în planul de proiecție Stereo 70.



Date referitoare la teren

Crt	Categorie folosință	Intra vilan	Suprafața (mp)	Tarla	Parcelă	Nr. topo	Observații / Referințe
1	livada	NU	7.060	-	-	-	
2	faneata	NU	60.000	-	-	-	

Lungime Segmente

1) Valorile lungimilor segmentelor sunt obținute din proiecție în plan.

Punct început	X / Y	Punct sfârșit	X / Y	Lungime segment	Punct început	X / Y	Punct sfârșit	X / Y	Lungime segment	Punct început	X / Y	Punct sfârșit	X / Y	Lungime segment
1	510.124,784 414.698,494	2	510.003,831 414.878,847	217.156	2	510.003,831 414.878,847	3	509.993,619 414.874,611	11.056	3	509.993,619 414.874,611	4	509.964,406 414.864,017	31.075
4	509.964,406 414.864,017	5	509.946,705 414.857,189	18.972	5	509.946,705 414.857,189	6	509.951,881 414.889,417	32.641	6	509.951,881 414.889,417	7	509.945,709 414.901,663	13.713
7	509.945,709 414.901,663	8	509.940,132 414.910,37	10.34	8	509.940,132 414.910,37	9	509.935,943 414.914,546	5.915	9	509.935,943 414.914,546	10	509.926,224 414.918,787	10.604
10	509.926,224 414.918,787	11	509.922,486 414.935,063	16.7	11	509.922,486 414.935,063	12	509.916,06 414.963,406	29.062	12	509.916,06 414.963,406	13	509.906,647 414.971,958	12.718
13	509.906,647 414.971,958	14	509.872,198 414.984,65	36.713	14	509.872,198 414.984,65	15	509.849,232 414.993,413	24.581	15	509.849,232 414.993,413	16	509.821,734 414.997,039	27.736

Punct început	X / Y	Punct sfârșit	X / Y	Lungime segment	Punct început	X / Y	Punct sfârșit	X / Y	Lungime segment	Punct început	X / Y	Punct sfârșit	X / Y	Lungime segment
16	509.821,734 414.997,039	17	509.792,724 414.993,715	29.2	17	509.792,724 414.993,715	18	509.775,499 414.986,463	18.689	18	509.775,499 414.986,463	19	509.764,016 414.976,189	15.408
19	509.764,016 414.976,189	20	509.752,952 414.960,331	19.336	20	509.752,952 414.960,331	21	509.769,681 414.921,409	42.365	21	509.769,681 414.921,409	22	509.786,81 414.885,316	39.951
22	509.786,81 414.885,316	23	509.758,119 414.887,711	28.791	23	509.758,119 414.887,711	24	509.740,134 414.887,161	17.993	24	509.740,134 414.887,161	25	509.722,552 414.885,53	17.657
25	509.722,552 414.885,53	26	509.684,763 414.878,638	38.412	26	509.684,763 414.878,638	27	509.687,985 414.867,024	12.053	27	509.687,985 414.867,024	28	509.696,626 414.854,932	14.862
28	509.696,626 414.854,932	29	509.706,873 414.841,66	16.767	29	509.706,873 414.841,66	30	509.708,958 414.837,474	4.677	30	509.708,958 414.837,474	31	509.711,302 414.825,431	12.269
31	509.711,302 414.825,431	32	509.714,789 414.793,969	31.655	32	509.714,789 414.793,969	33	509.768,386 414.806,118	54.957	33	509.768,386 414.806,118	34	509.771,644 414.771,714	34.558
34	509.771,644 414.771,714	35	509.784,052 414.776,29	13.225	35	509.784,052 414.776,29	36	509.797,814 414.757,241	23.5	36	509.797,814 414.757,241	37	509.810,015 414.762,592	13.323
37	509.810,015 414.762,592	38	509.824,742 414.768,008	15.691	38	509.824,742 414.768,008	39	509.844,814 414.748,561	27.948	39	509.844,814 414.748,561	40	509.863,457 414.755,069	19.746
40	509.863,457 414.755,069	41	509.886,635 414.692,298	66.914	41	509.886,635 414.692,298	42	509.898,244 414.660,861	33.512	42	509.898,244 414.660,861	43	509.936,74 414.670,327	39.643
43	509.936,74 414.670,327	44	509.940,878 414.674,643	5.979	44	509.940,878 414.674,643	45	509.968,272 414.688,292	30.606	45	509.968,272 414.688,292	46	509.966,685 414.700,528	12.338
46	509.966,685 414.700,528	47	509.965,796 414.731,191	30.676	47	509.965,796 414.731,191	48	509.968,224 414.735,459	4.91	48	509.968,224 414.735,459	49	510.026,439 414.764,691	65.142
49	510.026,439 414.764,691	50	510.066,999 414.713,736	65.127	50	510.066,999 414.713,736	51	510.091,941 414.676,868	44.512	51	510.091,941 414.676,868	1	510.124,784 414.698,494	39.324

** Lungimile segmentelor sunt determinate în planul de proiecție Stereo 70 și sunt rotunjite la 1 milimetru.

*** Distanța dintre puncte este formată din segmente cumulate ce sunt mai mici decât valoarea 1 milimetru.

**DATE DESPRE IMOBILUL NR. 3876**

Oficiul de Cadastru și Publicitate Imobiliară ARGES
Biroul de Cadastru și Publicitate Imobiliară Campulung

A. Partea I. Descrierea imobilului

TEREN Extravilan

Adresa: Jud. Arges

Nr. Crt	Nr cadastral Nr. topografic	Suprafața* (mp)	Observații / Referințe
A1		1.053	Sector cadastral:34 Teren imprejmuit;

B. Partea II. Proprietari și acte

Inscrieri privitoare la dreptul de proprietate și alte drepturi reale		Referințe
/		
Act Administrativ nr. 4926, din 11/11/2024 emis de PRIMĂRIA COMUNEI MIOARELE;		
B1	Inscrierea posesiei, drept de PROPRIETATE, dobandit prin Lege, cota actuala 1/1, cota initiala 1/1 1) NEIDENTIFICAT NEIDENTIFICAT	A1
Act Normativ nr. 7, din 13/03/1996 emis de PARLAMENTUL ROMÂNIEI (art. 13);		
B2	Se notează mențiunea de proprietar neidentificat	A1

C. Partea III. SARCINI .

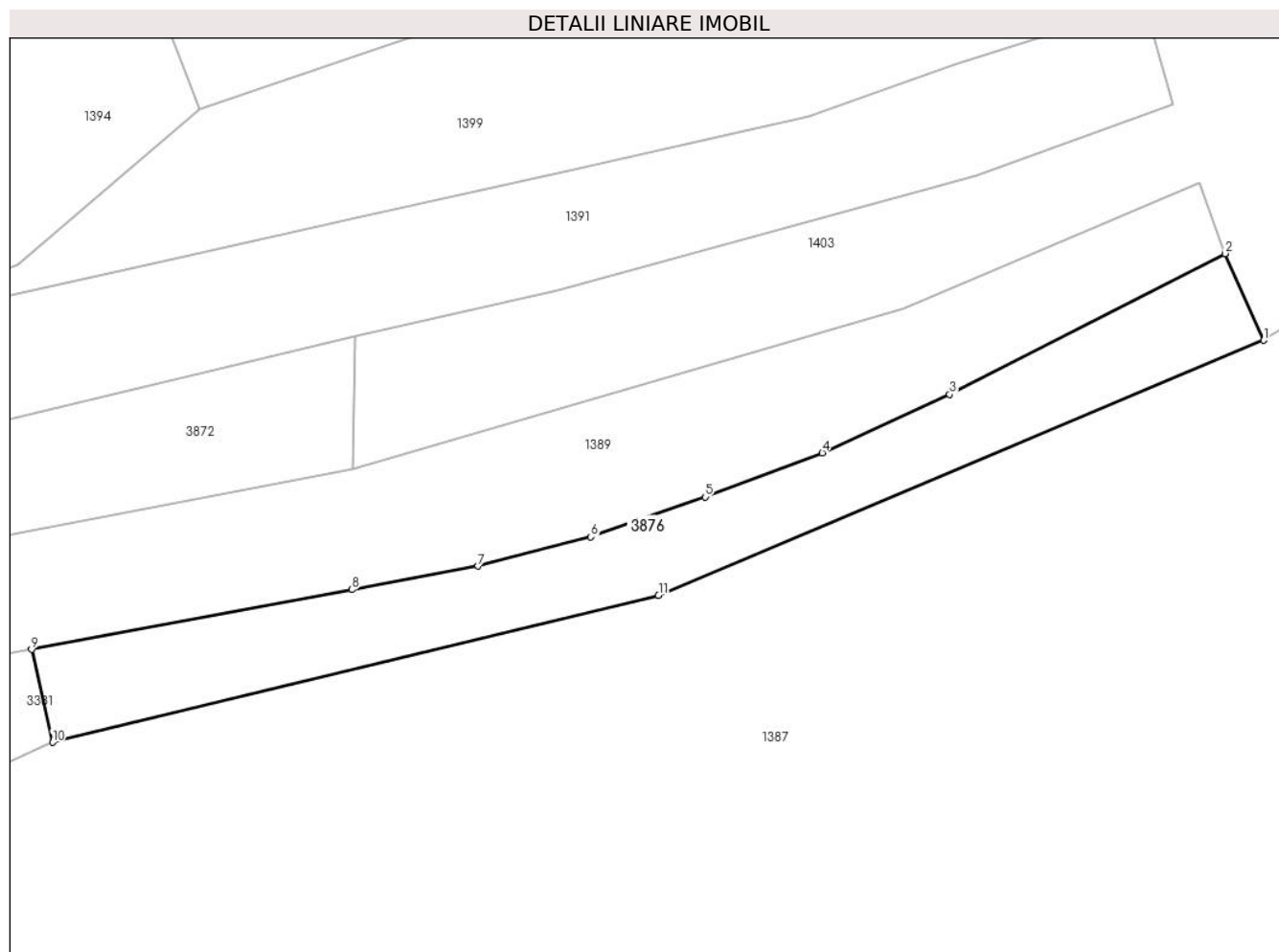
Inscrieri privind dezmembramintele dreptului de proprietate, drepturi reale de garanție și sarcini	Referințe
NU SUNT	

Anexa Nr. 1 La Partea I

Teren

Nr cadastral	Suprafața (mp)*	Observații / Referințe
	1.053	

* Suprafața este determinată în planul de proiecție Stereo 70.



Date referitoare la teren

Crt	Categorie folosință	Intra vilan	Suprafața (mp)	Tarla	Parcelă	Nr. topo	Observații / Referințe
1	livada	NU	1.053	-	-	-	

Lungime Segmente

1) Valorile lungimilor segmentelor sunt obținute din proiecție în plan.

Punct început	X / Y	Punct sfârșit	X / Y	Lungime segment (** (m)
1	509.852,868 414.525,57	2	509.848,894 414.534,473	9.75
2	509.848,894 414.534,473	3	509.820,644 414.520,026	31.73
3	509.820,644 414.520,026	4	509.807,587 414.514,051	14.359
4	509.807,587 414.514,051	5	509.795,559 414.509,528	12.85
5	509.795,559 414.509,528	6	509.783,856 414.505,419	12.403

Punct început	X / Y	Punct sfârșit	X / Y	Lungime segment (** (m)
6	509.783,856 414.505,419	7	509.772,262 414.502,429	11.973
7	509.772,262 414.502,429	8	509.759,342 414.500,019	13.143
8	509.759,342 414.500,019	9	509.726,486 414.493,891	33.423
9	509.726,486 414.493,891	10	509.728,627 414.484,363	9.766
10	509.728,627 414.484,363	11	509.790,784 414.499,436	63.958
11	509.790,784 414.499,436	1	509.852,868 414.525,57	67.36

** Lungimile segmentelor sunt determinate în planul de proiecție Stereo 70 și sunt rotunjite la 1 milimetru.

*** Distanța dintre puncte este formată din segmente cumulate ce sunt mai mici decât valoarea 1 milimetru.

**DATE DESPRE IMOBILUL NR. 3877**

Oficiul de Cadastru și Publicitate Imobiliară ARGES
Biroul de Cadastru și Publicitate Imobiliară Campulung

A. Partea I. Descrierea imobilului

TEREN Intravilan

Nr. CF vechi:199
Nr. cadastral vechi:349

Adresa: Loc. Suslanesti, Jud. Arges, pct.'La Dragomirescu'

Nr. Crt	Nr cadastral Nr. topografic	Suprafața* (mp)	Observații / Referințe
A1	80281	Din acte: 22.000 Masurata: 20.652	Sector cadastral:4 Teren imprejmuit;

B. Partea II. Proprietari și acte

Inscrieri privitoare la dreptul de proprietate și alte drepturi reale	Referințe
4193 / 30/08/2006	
Act Notarial nr. 1909, din 21/08/2006 emis de BNP IONESCU CORNELIA;	
B1	A1
Intabulare, drept de PROPRIETATE, dobandit prin Conventie, cota actuala 1/1, cota initiala 1/1	
1) SOARE NICOLETA LUIZA	
<i>OBSERVATII: (provenita din conversia CF 199)</i>	

C. Partea III. SARCINI .

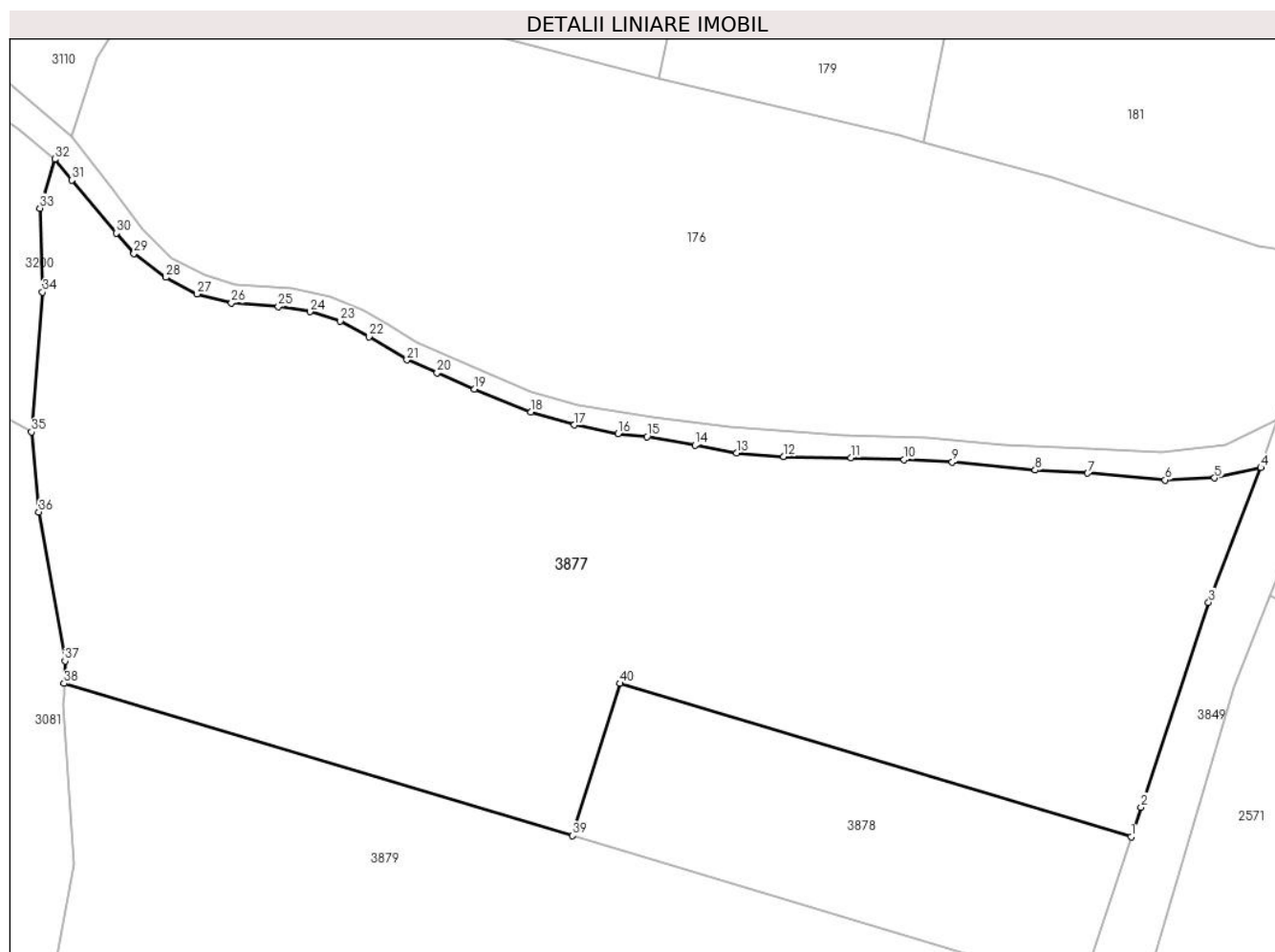
Inscrieri privind dezmembramintele dreptului de proprietate, drepturi reale de garanție și sarcini	Referințe
NU SUNT	

Anexa Nr. 1 La Partea I

Teren

Nr cadastral	Suprafața (mp)*	Observații / Referințe
80281	Din acte: 22.000 Masurata: 20.652	

* Suprafața este determinată în planul de proiecție Stereo 70.



Date referitoare la teren

Crt	Categorie folosință	Intra vilan	Suprafața (mp)	Tarla	Parcelă	Nr. topo	Observații / Referințe
1	livada	DA	18.984	-	-	-	
2	drum	DA	1.668	-	-	-	

Lungime Segmente

1) Valorile lungimilor segmentelor sunt obținute din proiecție în plan.

Punct început	X / Y	Punct sfârșit	X / Y	Lungime segment (** (m))	Punct început	X / Y	Punct sfârșit	X / Y	Lungime segment (** (m))
1	509.889,667 416.906,824	2	509.891,831 416.913,353	6.878	2	509.891,831 416.913,353	3	509.906,765 416.958,479	47.533
3	509.906,765 416.958,479	4	509.918,259 416.988,211	31.876	4	509.918,259 416.988,211	5	509.908,092 416.985,902	10.426
5	509.908,092 416.985,902	6	509.897,183 416.985,485	10.917	6	509.897,183 416.985,485	7	509.880,061 416.986,989	17.188
7	509.880,061 416.986,989	8	509.868,454 416.987,645	11.626	8	509.868,454 416.987,645	9	509.850,164 416.989,419	18.376

Punct început	X / Y	Punct sfârșit	X / Y	Lungime segment (** (m)
9	509.850,164 416.989,419	10	509.839,53 416.989,937	10.647
11	509.827,811 416.990,347	12	509.812,879 416.990,654	14.935
13	509.802,58 416.991,464	14	509.793,368 416.993,181	9.371
15	509.782,81 416.995,026	16	509.776,415 416.995,712	6.432
17	509.766,747 416.997,591	18	509.757,109 417.000,427	10.047
19	509.744,738 417.005,553	20	509.736,434 417.009,14	9.046
21	509.729,804 417.011,978	22	509.721,365 417.017,102	9.873
23	509.715,01 417.020,553	24	509.708,381 417.022,57	6.929
25	509.701,41 417.023,697	26	509.691,056 417.024,483	10.384
27	509.683,437 417.026,498	28	509.676,567 417.030,155	7.783
29	509.669,561 417.035,452	30	509.665,632 417.039,894	5.93
31	509.655,779 417.051,586	32	509.652,043 417.056,206	5.942
33	509.648,771 417.045,418	34	509.649,346 417.026,909	18.518
35	509.646,922 416.996,094	36	509.648,541 416.978,428	17.74
37	509.654,311 416.945,578	38	509.654,13 416.940,603	4.978
39	509.766,38 416.907,067	40	509.776,784 416.940,617	35.126

Punct început	X / Y	Punct sfârșit	X / Y	Lungime segment (** (m)
10	509.839,53 416.989,937	11	509.827,811 416.990,347	11.726
12	509.812,879 416.990,654	13	509.802,58 416.991,464	10.331
14	509.793,368 416.993,181	15	509.782,81 416.995,026	10.718
16	509.776,415 416.995,712	17	509.766,747 416.997,591	9.849
18	509.757,109 417.000,427	19	509.744,738 417.005,553	13.391
20	509.736,434 417.009,14	21	509.729,804 417.011,978	7.212
22	509.721,365 417.017,102	23	509.715,01 417.020,553	7.232
24	509.708,381 417.022,57	25	509.701,41 417.023,697	7.062
26	509.691,056 417.024,483	27	509.683,437 417.026,498	7.881
28	509.676,567 417.030,155	29	509.669,561 417.035,452	8.783
30	509.665,632 417.039,894	31	509.655,779 417.051,586	15.29
32	509.652,043 417.056,206	33	509.648,771 417.045,418	11.273
34	509.649,346 417.026,909	35	509.646,922 416.996,094	30.91
36	509.648,541 416.978,428	37	509.654,311 416.945,578	33.353
38	509.654,13 416.940,603	39	509.766,38 416.907,067	117.153
40	509.776,784 416.940,617	1	509.889,667 416.906,824	117.833

** Lungimile segmentelor sunt determinate în planul de proiecție Stereo 70 și sunt rotunjite la 1 milimetru.

*** Distanța dintre puncte este formată din segmente cumulate ce sunt mai mici decât valoarea 1 milimetru.

**DATE DESPRE IMOBILUL NR. 3878**

Oficiul de Cadastru și Publicitate Imobiliară ARGES
Biroul de Cadastru și Publicitate Imobiliară Campulung

A. Partea I. Descrierea imobilului

TEREN Extravilan

Adresa: Jud. Arges

Nr. Crt	Nr cadastral Nr. topografic	Suprafața* (mp)	Observații / Referințe
A1		4.123	Sector cadastral:4 Teren imprejmuit;

B. Partea II. Proprietari și acte

Inscrieri privitoare la dreptul de proprietate și alte drepturi reale		Referințe
/		
Act Administrativ nr. 4926, din 11/11/2024 emis de PRIMĂRIA COMUNEI MIOARELE;		
B1	Inscrierea posesiei, drept de PROPRIETATE, dobandit prin Lege, cota actuala 1/1, cota initiala 1/1 1) NEIDENTIFICAT NEIDENTIFICAT	A1
Act Normativ nr. 7, din 13/03/1996 emis de PARLAMENTUL ROMÂNIEI (art. 13);		
B2	Se notează mențiunea de proprietar neidentificat	A1

C. Partea III. SARCINI .

Inscrieri privind dezmembramintele dreptului de proprietate, drepturi reale de garanție și sarcini	Referințe
NU SUNT	

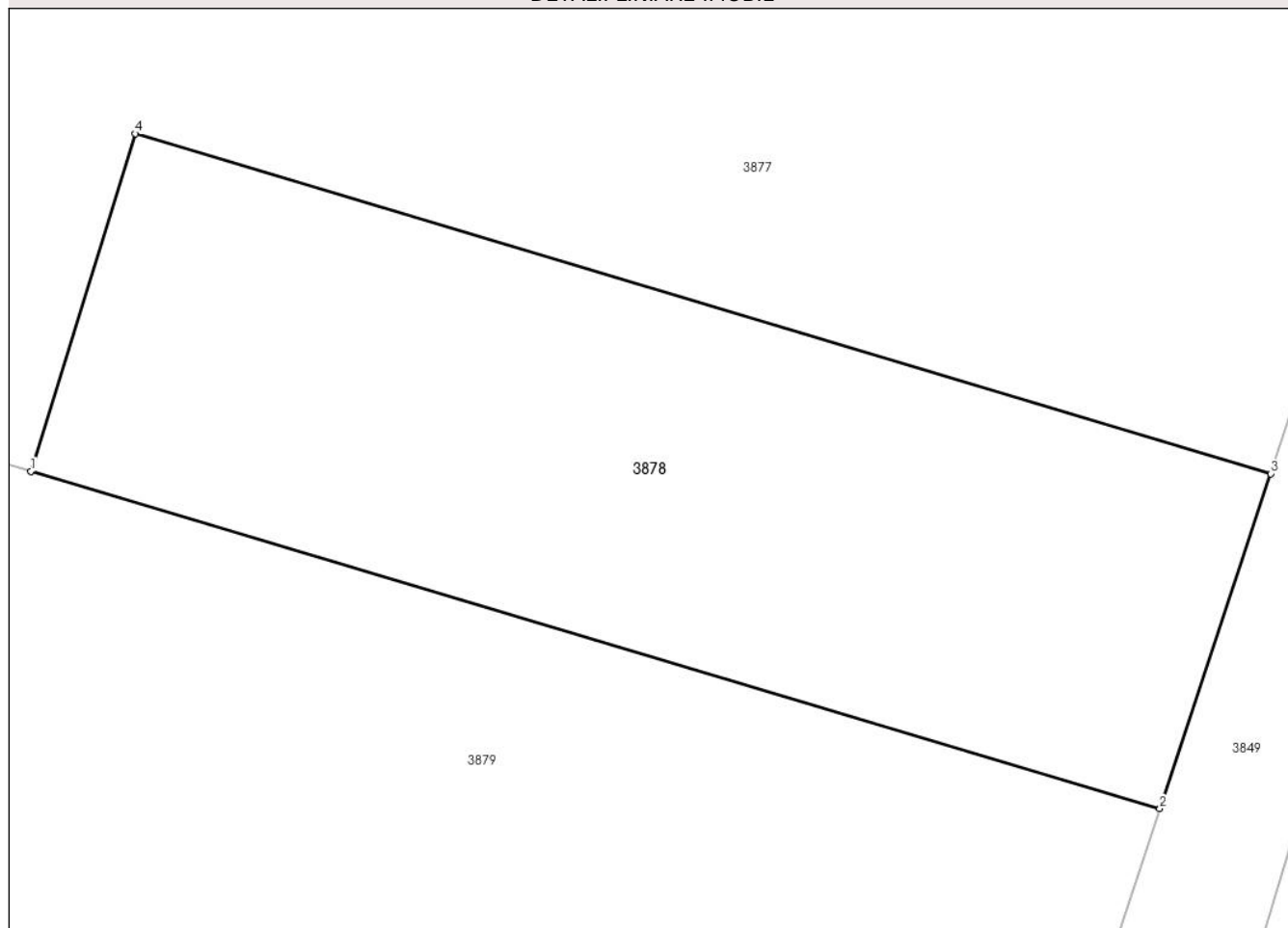
Anexa Nr. 1 La Partea I

Teren

Nr cadastral	Suprafața (mp)*	Observații / Referințe
	4.123	

* Suprafața este determinată în planul de proiecție Stereo 70.

DETALII LINIARE IMOBIL



Date referitoare la teren

Crt	Categorie folosință	Intra vilan	Suprafața (mp)	Tarla	Parcelă	Nr. topo	Observații / Referințe
1	livada	NU	4.123	-	-	-	

Lungime Segmente

1) Valorile lungimilor segmentelor sunt obținute din proiecție în plan.

Punct început	X / Y	Punct sfârșit	X / Y	Lungime segment (** (m)
1	509.766,38 416.907,067	2	509.878,633 416.873,529	117.156
2	509.878,633 416.873,529	3	509.889,667 416.906,824	35.076
3	509.889,667 416.906,824	4	509.776,784 416.940,617	117.833
4	509.776,784 416.940,617	1	509.766,38 416.907,067	35.126

** Lungimile segmentelor sunt determinate în planul de proiecție Stereo 70 și sunt rotunjite la 1 milimetru.

***** Distanţa dintre puncte este formată din segmente cumulate ce sunt mai mici decât valoarea 1 milimetru.**

**DATE DESPRE IMOBILUL NR. 3879**

Oficiul de Cadastru și Publicitate Imobiliară ARGES
Biroul de Cadastru și Publicitate Imobiliară Campulung

A. Partea I. Descrierea imobilului

TEREN Necunoscut

Nr. CF vechi:259
Nr. cadastral vechi:393

Adresa: Loc. Matau, Jud. Arges, PCT Dragomirescu

Nr. Crt	Nr cadastral Nr. topografic	Suprafața* (mp)	Observații / Referințe
A1	81295	Din acte: 15.015 Masurata: 14.938	Sector cadastral:4 Teren imprejmuit;

B. Partea II. Proprietari și acte

Inscrieri privitoare la dreptul de proprietate și alte drepturi reale	Referințe
15018 / 15/12/2008	
Act Notarial nr. 2654, din 11/12/2008 emis de BNP ZIPISI CORNELIA;	
B1	A1
Intabulare, drept de PROPRIETATE, dobandit prin Conventie, cota actuala 1/1, cota initiala 1/1	
1) FULGA NICOLAE, Lipsă CNP.; casatorit cu	
2) FULGA TUDORITA, Lipsă CNP.	

C. Partea III. SARCINI .

Inscrieri privind dezmembramintele dreptului de proprietate, drepturi reale de garanție și sarcini	Referințe
NU SUNT	

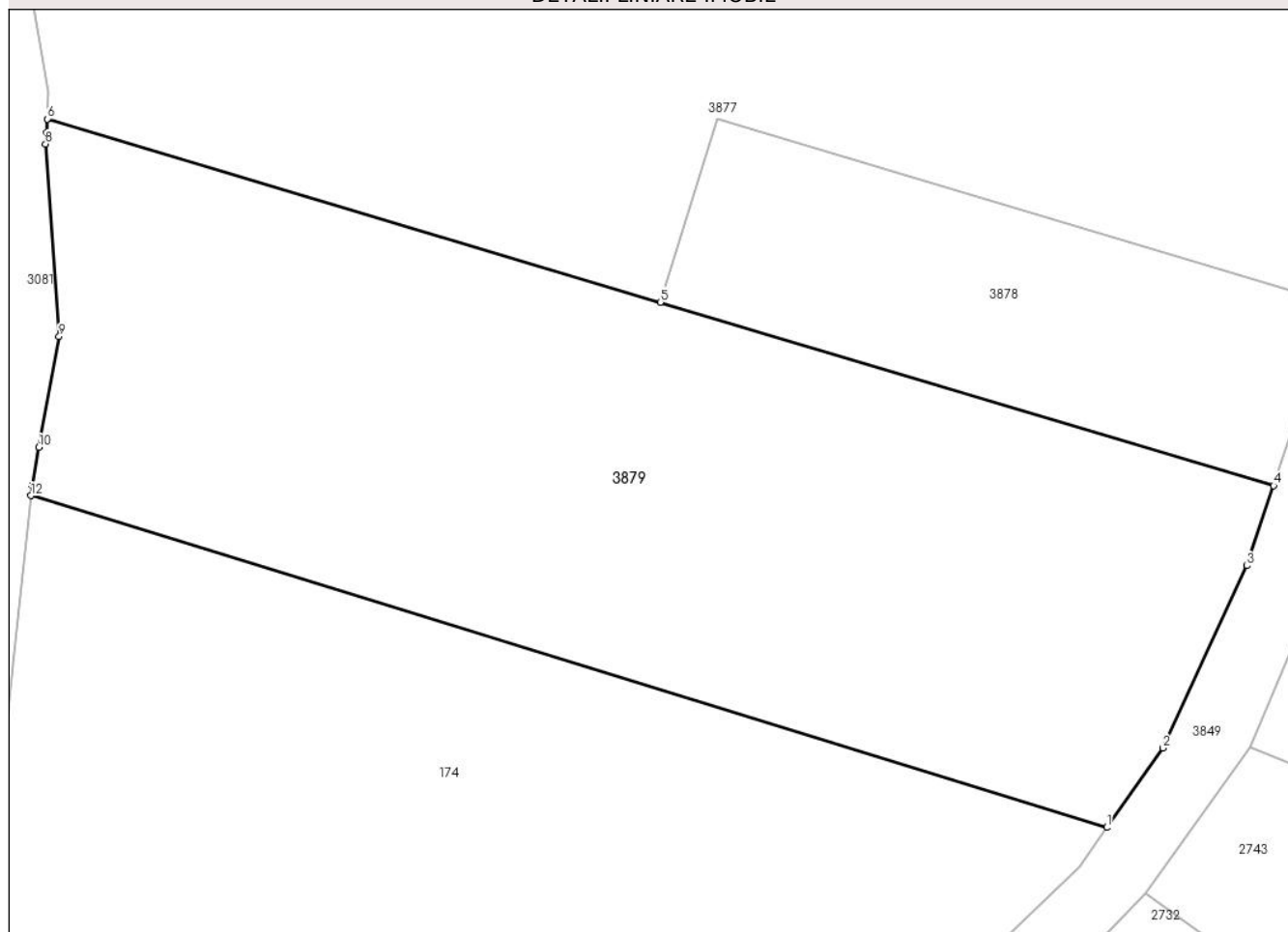
Anexa Nr. 1 La Partea I

Teren

Nr cadastral	Suprafața (mp)*	Observații / Referințe
81295	Din acte: 15.015 Masurata: 14.938	

* Suprafața este determinată în planul de proiecție Stereo 70.

DETALII LINIARE IMOBIL



Date referitoare la teren

Crt	Categorie folosință	Intra vilan	Suprafața (mp)	Tarla	Parcelă	Nr. topo	Observații / Referințe
1	livada	DA	9.972	-	-	-	
2	faneata	NU	4.966	-	-	-	

Lungime Segmente

1) Valorile lungimilor segmentelor sunt obținute din proiecție în plan.

Punct început	X / Y	Punct sfârșit	X / Y	Lungime segment (** (m)
1	509.848,073 416.810,951	2	509.858,335 416.825,507	17.81
2	509.858,335 416.825,507	3	509.873,771 416.858,859	36.751
3	509.873,771 416.858,859	4	509.878,633 416.873,529	15.455
4	509.878,633 416.873,529	5	509.766,38 416.907,067	117.156

Punct început	X / Y	Punct sfârșit	X / Y	Lungime segment (** (m)
5	509.766,38 416.907,067	6	509.654,13 416.940,603	117.153
6	509.654,13 416.940,603	7	509.654,041 416.938,148	2.457
7	509.654,041 416.938,148	8	509.653,801 416.936,028	2.134
8	509.653,801 416.936,028	9	509.656,286 416.900,809	35.307
9	509.656,286 416.900,809	10	509.652,597 416.880,531	20.611
10	509.652,597 416.880,531	11	509.651,346 416.873,656	6.988
11	509.651,346 416.873,656	12	509.651,13 416.871,679	1.989
12	509.651,13 416.871,679	1	509.848,073 416.810,951	206.093

** Lungimile segmentelor sunt determinate în planul de proiecție Stereo 70 și sunt rotunjite la 1 milimetru.

*** Distanța dintre puncte este formată din segmente cumulate ce sunt mai mici decât valoarea 1 milimetru.

**DATE DESPRE IMOBILUL NR. 3881**

Oficiul de Cadastru și Publicitate Imobiliară ARGES
Biroul de Cadastru și Publicitate Imobiliară Campulung

A. Partea I. Descrierea imobilului

TEREN Intravilan

Nr. CF vechi:239

Nr. cadastral vechi:375

Adresa: Loc. Matau, Jud. Arges, punct 'Vatra Satului'

Nr. Crt	Nr cadastral Nr. topografic	Suprafața* (mp)	Observații / Referințe
A1	80334	Din acte: 1.823 Masurata: 2.067	Sector cadastral:24 Teren imprejmuit;

Construcții

Crt	Nr cadastral Nr. topografic	Adresa	Observații / Referințe
A1.1	80334-C1	Loc. Matau, Jud. Arges, punct 'Vatra Satului'	Nr. niveluri:1; S. construita la sol:52 mp; anexa
A1.2	80334-C2	Loc. Matau, Jud. Arges, punct 'Vatra Satului'	Nr. niveluri:1; S. construita la sol:78 mp; locuinta
A1.3	80334-C3	Loc. Matau, Jud. Arges, punct 'Vatra Satului'	Nr. niveluri:2; S. construita la sol:125 mp; locuinta
A1.4	80334-C4	Loc. Matau, Jud. Arges, punct 'Vatra Satului'	Nr. niveluri:1; S. construita la sol:72 mp;
A1.5	80334-C5	Loc. Matau, Jud. Arges, punct 'Vatra Satului'	Nr. niveluri:1; S. construita la sol:41 mp;

B. Partea II. Proprietari și acte

Inscrieri privitoare la dreptul de proprietate și alte drepturi reale	Referințe
3754 / 07/08/2006	
Act Notarial nr. 1477, din 02/08/2006 emis de BNP Zipisi Cornelia (Autorizatie de construire nr.12/1995 emisa de Primaria com.Mioarele);	
B1	A1, A1.1, A1.2, A1.3, A1.4, A1.5
Intabulare, drept de PROPRIETATE dobândit prin construire, dobândit prin Convenție, cota actuala 1/1, cota initiala 1/1	
1) DEACONU GH. DAN	
2) DEACONU IF. MAGDALENA , soti	
OBSERVATII: (provenita din conversia CF 239)	

C. Partea III. SARCINI

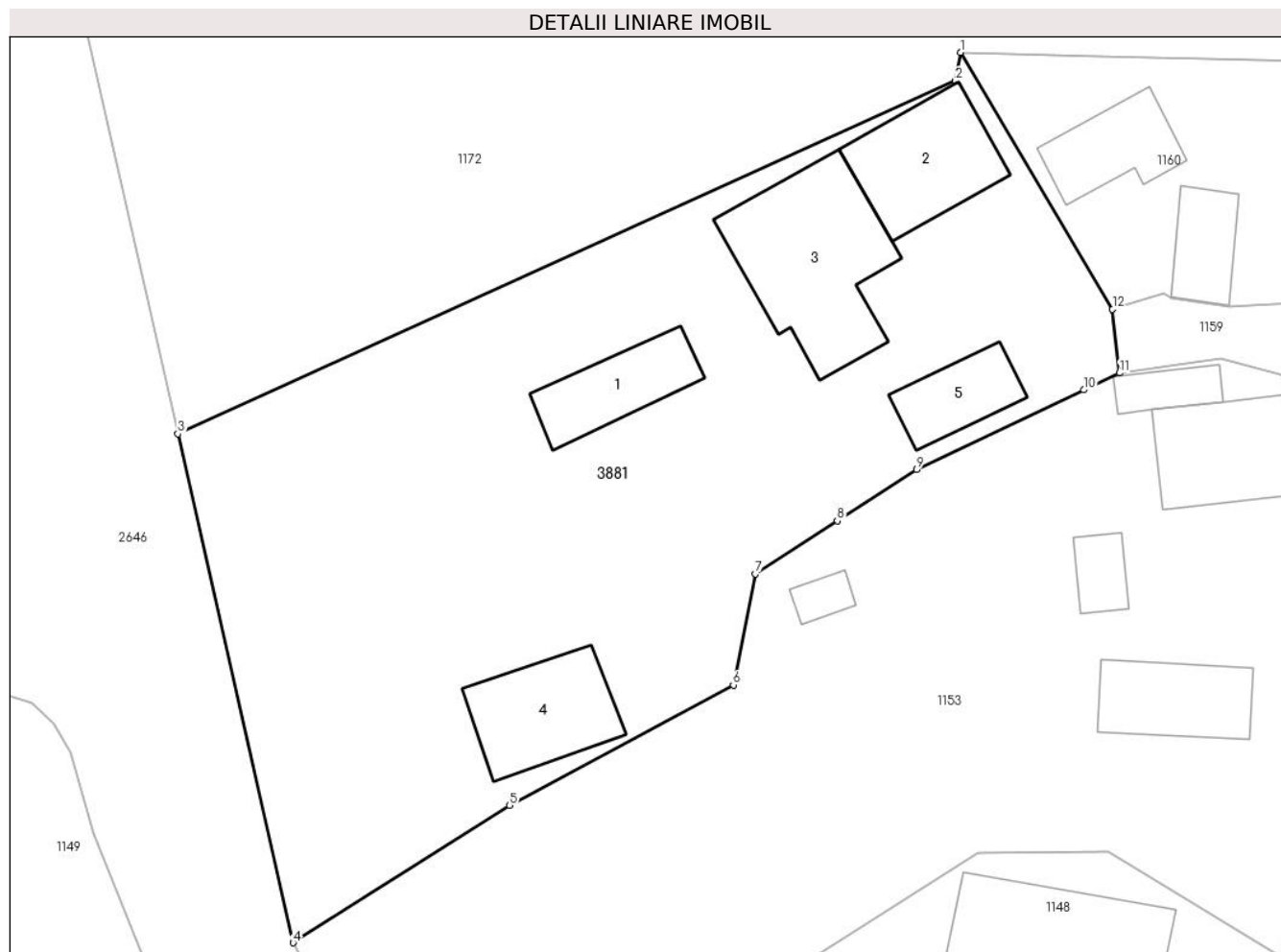
Inscrieri privind dezmembramintele dreptului de proprietate, drepturi reale de garanție și sarcini	Referințe
3754 / 07/08/2006	
Act Notarial nr. 1477, din 02/08/2006 emis de BNP Zipisi Cornelia;	
C1	A1, A1.1, A1.2, A1.4, A1.5
se inscrie interdictia de grevare si instrainare	
1) DEACONU A. GHEORGHE	
2) DEACONU IF. LUCIA , soti	
OBSERVATII: (provenita din conversia CF 239)	
C2	A1, A1.1, A1.2, A1.4, A1.5
se inscrie dreptul de uzufruct viager	
1) DEACONU A. GHEORGHE	
2) DEACONU IF. LUCIA , soti	
OBSERVATII: (provenita din conversia CF 239)	

Anexa Nr. 1 La Partea I

Teren

Nr cadastral	Suprafața (mp)*	Observații / Referințe
80334	Din acte: 1.823 Masurata: 2.067	

* Suprafața este determinată în planul de proiecție Stereo 70.



Date referitoare la teren

Crt	Categorie folosință	Intra vilan	Suprafața (mp)	Tarla	Parcelă	Nr. topo	Observații / Referințe
1	curți constructii	DA	500	-	-	-	
2	faneata	DA	1.567	-	-	-	

Date referitoare la construcții

Crt	Număr	Destinație construcție	Supraf. (mp)	Situație juridică	Observații / Referințe
A1.1	80334-C1	construcții anexa	52	Cu acte	Nr. niveluri:1; S. construita la sol:52 mp; anexa
A1.2	80334-C2	construcții de locuințe	78	Cu acte	Nr. niveluri:1; S. construita la sol:78 mp; locuinta
A1.3	80334-C3	construcții de locuințe	125	Cu acte	Nr. niveluri:2; S. construita la sol:125 mp; locuinta
A1.4	80334-C4	construcții anexa	72	Cu acte	Nr. niveluri:1; S. construita la sol:72 mp;
A1.5	80334-C5	construcții anexa	41	Cu acte	Nr. niveluri:1; S. construita la sol:41 mp;

Lungime Segmente

1) Valorile lungimilor segmentelor sunt obținute din proiecție în plan.

Punct început	X / Y	Punct sfârșit	X / Y	Lungime segment (** (m)
1	506.536,655 414.420,342	2	506.536,289 414.418,255	2.119
2	506.536,289 414.418,255	3	506.479,558 414.392,508	62.3
3	506.479,558 414.392,508	4	506.487,957 414.355,383	38.063
4	506.487,957 414.355,383	5	506.503,762 414.365,401	18.713
5	506.503,762 414.365,401	6	506.520,075 414.374,191	18.53
6	506.520,075 414.374,191	7	506.521,688 414.382,301	8.269
7	506.521,688 414.382,301	8	506.527,67 414.386,169	7.124
8	506.527,67 414.386,169	9	506.533,439 414.389,899	6.87
9	506.533,439 414.389,899	10	506.545,643 414.395,715	13.519
10	506.545,643 414.395,715	11	506.548,246 414.396,955	2.883
11	506.548,246 414.396,955	12	506.547,741 414.401,602	4.674
12	506.547,741 414.401,602	1	506.536,655 414.420,342	21.774

** Lungimile segmentelor sunt determinate în planul de proiecție Stereo 70 și sunt rotunjite la 1 milimetru.

*** Distanța dintre puncte este formată din segmente cumulate ce sunt mai mici decât valoarea 1 milimetru.

**DATE DESPRE IMOBILUL NR. 3882**

Oficiul de Cadastru și Publicitate Imobiliară ARGES
Biroul de Cadastru și Publicitate Imobiliară Campulung

A. Partea I. Descrierea imobilului

TEREN Extravilan

Nr. CF vechi:237
Nr. cadastral vechi:345

Adresa: Jud. Arges

Nr. Crt	Nr cadastral Nr. topografic	Suprafața* (mp)	Observații / Referințe
A1	80336	1.427	Sector cadastral:14 Teren imprejmuit; SAT MATAU; pct ' In Vai'

B. Partea II. Proprietari și acte

Inscrieri privitoare la dreptul de proprietate și alte drepturi reale	Referințe
3591 / 26/07/2006	
Act Notarial nr. 1567, din 25/07/2006 emis de BNP IONESCU CORNELIA;	
B1	A1
Intabulare, drept de PROPRIETATE, dobandit prin Conventie, cota actuala 1/1, cota initiala 1/1	
1) SUCU PETRE	
2) SUCU MONICA, sotii	
<i>OBSERVATII: (provenita din conversia CF 237)</i>	

C. Partea III. SARCINI .

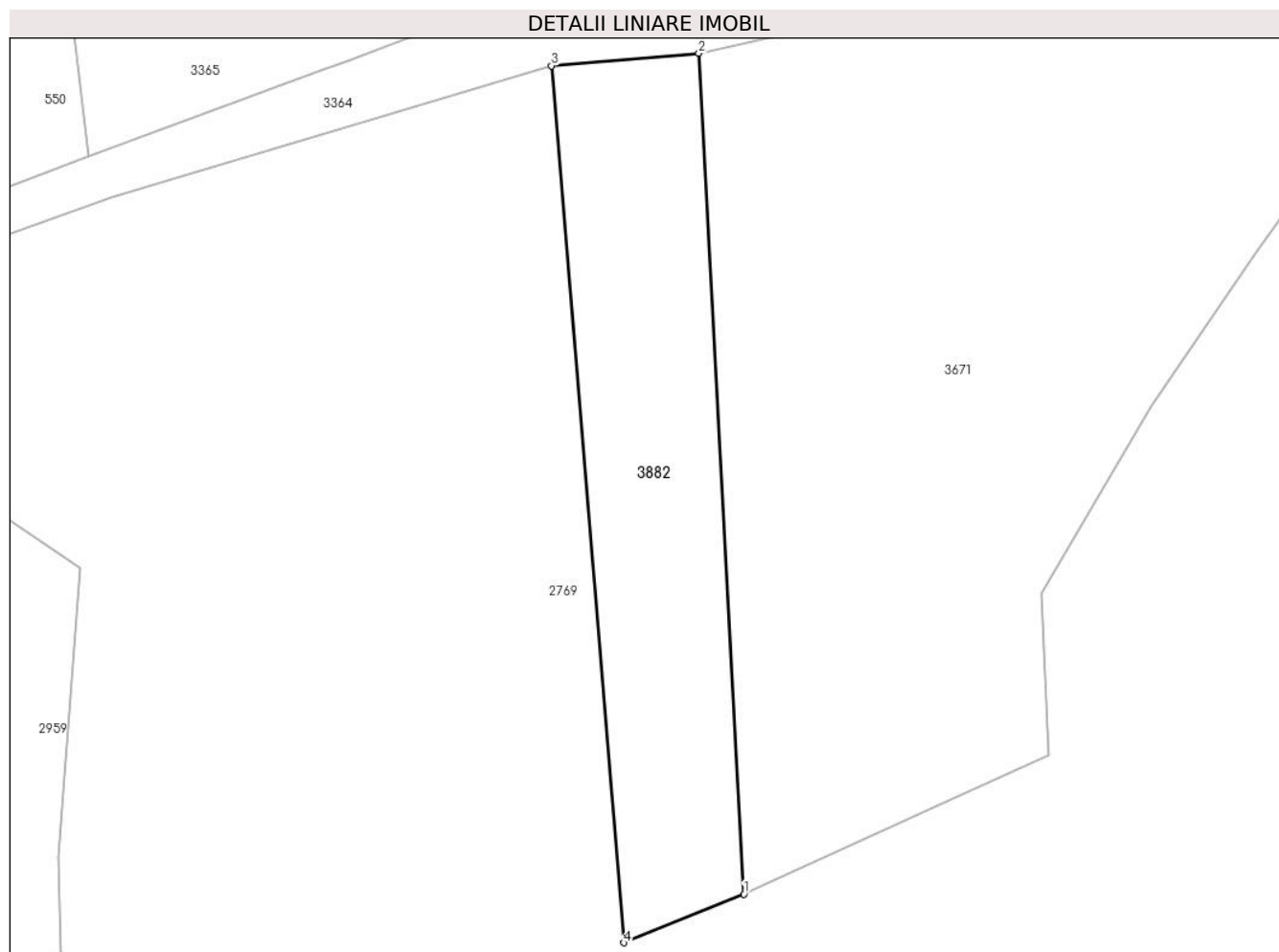
Inscrieri privind dezmembramintele dreptului de proprietate, drepturi reale de garanție și sarcini	Referințe
NU SUNT	

Anexa Nr. 1 La Partea I

Teren

Nr cadastral	Suprafața (mp)*	Observații / Referințe
80336	1.427	SAT MATAU; pct ' In Vai'

* Suprafața este determinată în planul de proiecție Stereo 70.



Date referitoare la teren

Crt	Categorie folosință	Intra vilan	Suprafața (mp)	Tarla	Parcelă	Nr. topo	Observații / Referințe
1	faneata	NU	1.427	-	-	-	

Lungime Segmente

1) Valorile lungimilor segmentelor sunt obținute din proiecție în plan.

Punct început	X / Y	Punct sfârșit	X / Y	Lungime segment (** (m)
1	506.434,138 415.616,478	2	506.429,132 415.709,421	93.078
2	506.429,132 415.709,421	3	506.412,829 415.708,03	16.362
3	506.412,829 415.708,03	4	506.420,841 415.611,099	97.262
4	506.420,841 415.611,099	1	506.434,138 415.616,478	14.344

** Lungimile segmentelor sunt determinate în planul de proiecție Stereo 70 și sunt rotunjite la 1 milimetru.

***** Distanţa dintre puncte este formată din segmente cumulate ce sunt mai mici decât valoarea 1 milimetru.**

**DATE DESPRE IMOBILUL NR. 3883**

Oficiul de Cadastru și Publicitate Imobiliară ARGES
Biroul de Cadastru și Publicitate Imobiliară Campulung

A. Partea I. Descrierea imobilului

TEREN Intravilan

Adresa: Loc. Matau, Jud. Arges

Nr. Crt	Nr cadastral Nr. topografic	Suprafața* (mp)	Observații / Referințe
A1		751	Sector cadastral:14 Teren imprejmuit;

B. Partea II. Proprietari și acte

Inscrieri privitoare la dreptul de proprietate și alte drepturi reale		Referințe
/		
Act Administrativ nr. 4926, din 11/11/2024 emis de PRIMĂRIA COMUNEI MIOARELE;		
B1	Inscrierea posesiei, drept de PROPRIETATE, dobandit prin Lege, cota actuala 1/1, cota initiala 1/1 1) NEIDENTIFICAT NEIDENTIFICAT	A1
Act Normativ nr. 7, din 13/03/1996 emis de PARLAMENTUL ROMÂNIEI (art. 13);		
B2	Se notează mențiunea de proprietar neidentificat	A1

C. Partea III. SARCINI .

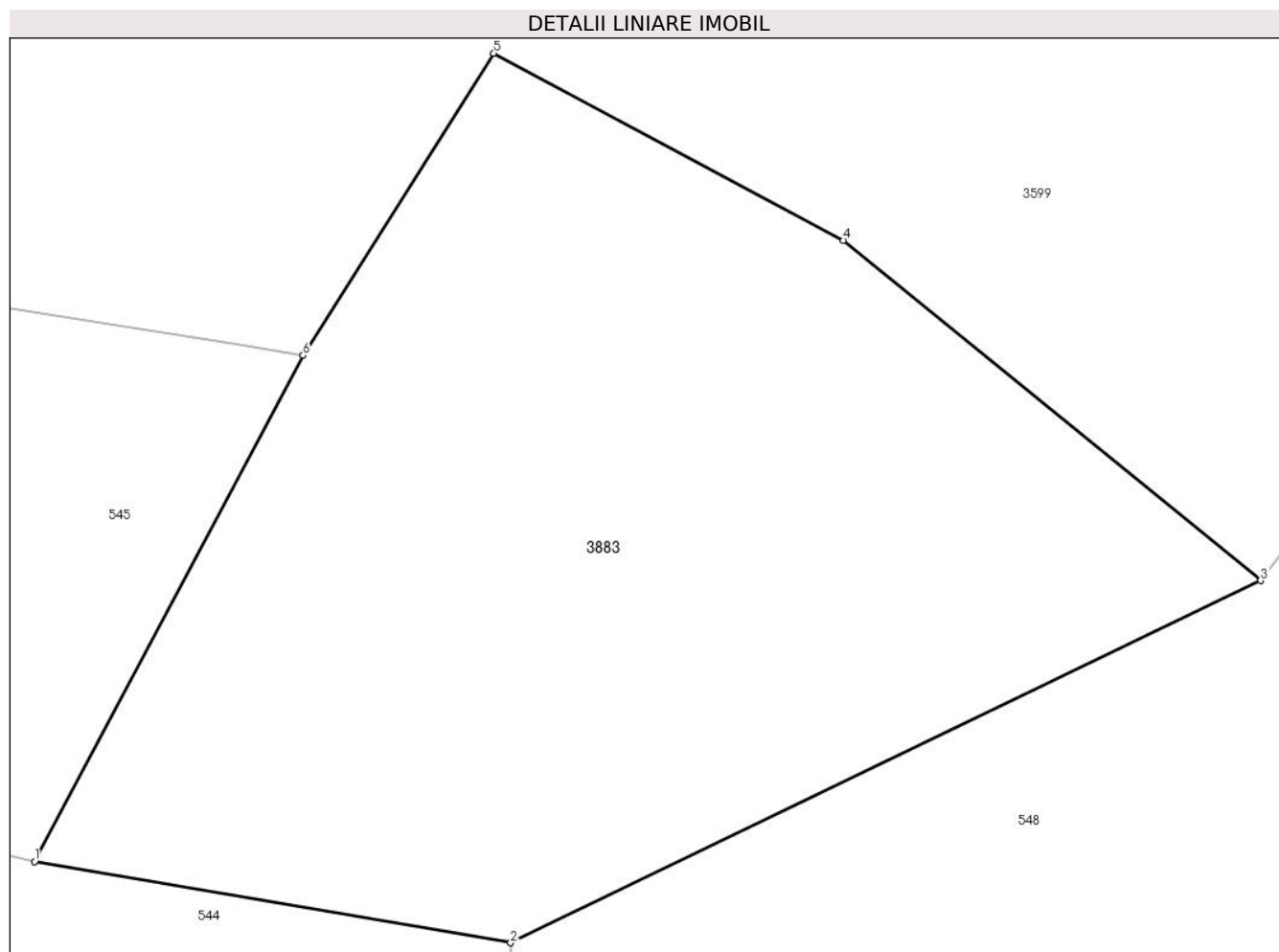
Inscrieri privind dezmembramintele dreptului de proprietate, drepturi reale de garanție și sarcini	Referințe
NU SUNT	

Anexa Nr. 1 La Partea I

Teren

Nr cadastral	Suprafața (mp)*	Observații / Referințe
	751	

* Suprafața este determinată în planul de proiecție Stereo 70.



Date referitoare la teren

Crt	Categorie folosință	Intra vilan	Suprafața (mp)	Tarla	Parcelă	Nr. topo	Observații / Referințe
1	livada	DA	751	-	-	-	

Lungime Segmente

1) Valorile lungimilor segmentelor sunt obținute din proiecție în plan.

Punct început	X / Y	Punct sfârșit	X / Y	Lungime segment (** (m)
1	506.205,624 415.603,361	2	506.222,818 415.600,434	17.441
2	506.222,818 415.600,434	3	506.249,916 415.613,507	30.087
3	506.249,916 415.613,507	4	506.234,843 415.625,792	19.445
4	506.234,843 415.625,792	5	506.222,208 415.632,548	14.328
5	506.222,208 415.632,548	6	506.215,316 415.621,641	12.902

Punct început	X / Y	Punct sfârșit	X / Y	Lungime segment (** (m)
6	506.215,316 415.621,641	1	506.205,624 415.603,361	20.69

** Lungimile segmentelor sunt determinate în planul de proiecție Stereo 70 și sunt rotunjite la 1 milimetru.

*** Distanța dintre puncte este formată din segmente cumulate ce sunt mai mici decât valoarea 1 milimetru.

**DATE DESPRE IMOBILUL NR. 3884**

Oficiul de Cadastru și Publicitate Imobiliară ARGES
Biroul de Cadastru și Publicitate Imobiliară Campulung

A. Partea I. Descrierea imobilului

TEREN Necunoscut

Adresa: Loc. Cocenesti, Jud. Arges

Nr. Crt	Nr cadastral Nr. topografic	Suprafața* (mp)	Observații / Referințe
A1		1.191	Sector cadastral:30 Teren imprejmuit;

B. Partea II. Proprietari și acte

Inscrieri privitoare la dreptul de proprietate și alte drepturi reale		Referințe
/		
Act Administrativ nr. 4926, din 11/11/2024 emis de PRIMĂRIA COMUNEI MIOARELE;		
B1	Inscrierea posesiei, drept de PROPRIETATE, dobandit prin Lege, cota actuala 1/1, cota initiala 1/1 1) NEIDENTIFICAT NEIDENTIFICAT	A1
Act Normativ nr. 7, din 13/03/1996 emis de PARLAMENTUL ROMÂNIEI (art. 13);		
B2	Se notează mențiunea de proprietar neidentificat	A1

C. Partea III. SARCINI .

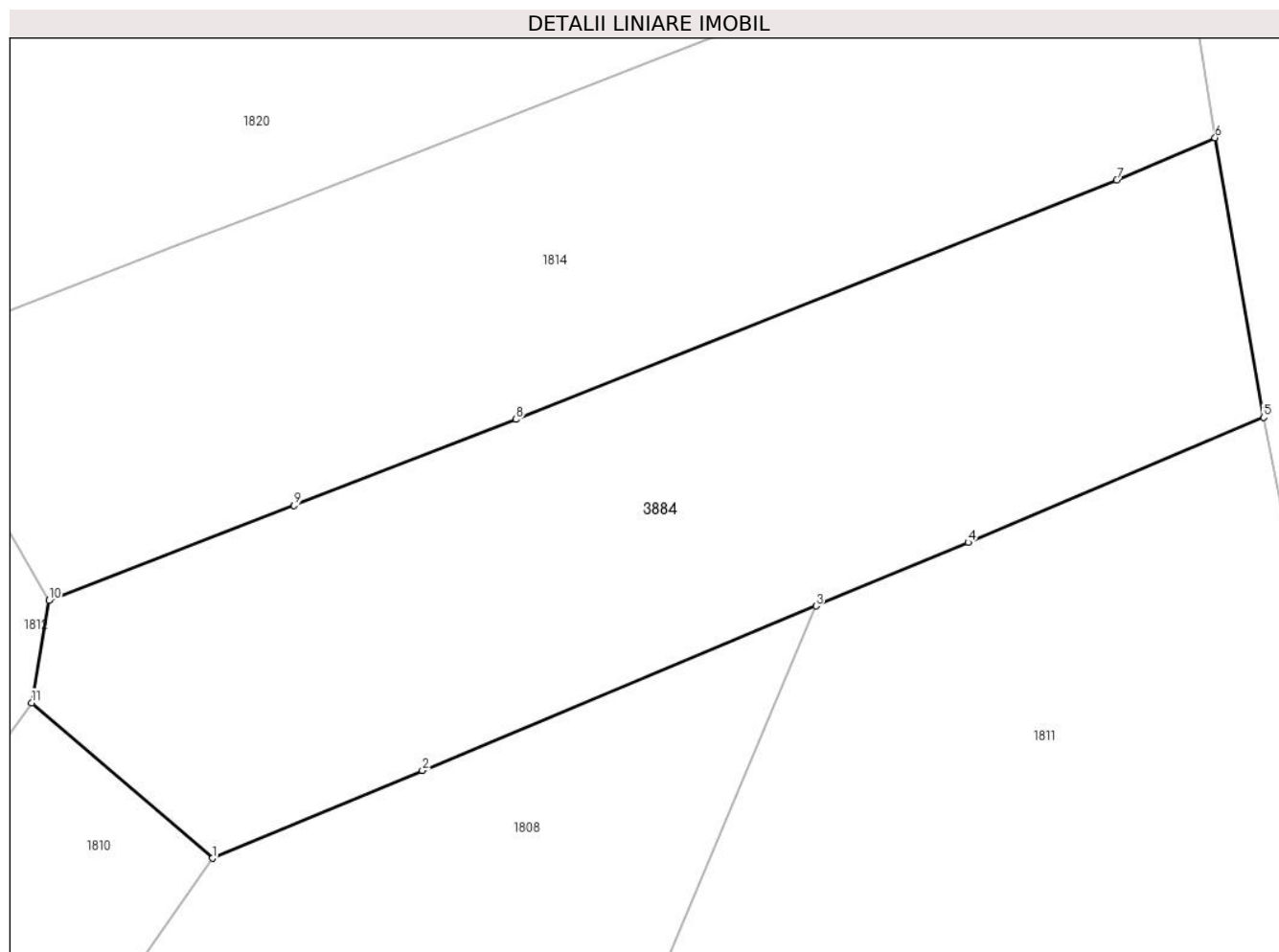
Inscrieri privind dezmembramintele dreptului de proprietate, drepturi reale de garanție și sarcini	Referințe
NU SUNT	

Anexa Nr. 1 La Partea I

Teren

Nr cadastral	Suprafața (mp)*	Observații / Referințe
	1.191	

* Suprafața este determinată în planul de proiecție Stereo 70.



Date referitoare la teren

Crt	Categorie folosință	Intravilan	Suprafața (mp)	Tarla	Parcelă	Nr. topo	Observații / Referințe
1	livada	DA	910	-	-	-	
2	livada	NU	281	-	-	-	

Lungime Segmente

1) Valorile lungimilor segmentelor sunt obținute din proiecție în plan.

Punct început	X / Y	Punct sfârșit	X / Y	Lungime segment (** (m)
1	507.819,426 413.091,171	2	507.831,617 413.096,262	13.211
2	507.831,617 413.096,262	3	507.854,47 413.105,805	24.765
3	507.854,47 413.105,805	4	507.863,31 413.109,497	9.58
4	507.863,31 413.109,497	5	507.880,469 413.116,756	18.631

Punct început	X / Y	Punct sfârșit	X / Y	Lungime segment (** (m)
5	507.880,469 413.116,756	6	507.877,645 413.132,979	16.467
6	507.877,645 413.132,979	7	507.871,928 413.130,523	6.222
7	507.871,928 413.130,523	8	507.837,049 413.116,634	37.543
8	507.837,049 413.116,634	9	507.824,17 413.111,643	13.812
9	507.824,17 413.111,643	10	507.809,931 413.106,124	15.271
10	507.809,931 413.106,124	11	507.808,928 413.100,188	6.02
11	507.808,928 413.100,188	1	507.819,426 413.091,171	13.839

** Lungimile segmentelor sunt determinate în planul de proiecție Stereo 70 și sunt rotunjite la 1 milimetru.

*** Distanța dintre puncte este formată din segmente cumulate ce sunt mai mici decât valoarea 1 milimetru.

**DATE DESPRE IMOBILUL NR. 3885**

Oficiul de Cadastru și Publicitate Imobiliară ARGES
Biroul de Cadastru și Publicitate Imobiliară Campulung

A. Partea I. Descrierea imobilului

TEREN Extravilan

Nr. CF vechi:193
Nr. cadastral vechi:286

Adresa: Jud. Arges, sat Suslanesti, pct La Nuc si pct La Cojanu

Nr. Crt	Nr cadastral Nr. topografic	Suprafața* (mp)	Observații / Referințe
A1	80976	34.603	Sector cadastral:8 Teren imprejmuit;

B. Partea II. Proprietari și acte

Inscrieri privitoare la dreptul de proprietate și alte drepturi reale	Referințe
20741 / 26/09/2022	
Act Notarial nr. 3846, din 23/09/2022 emis de Simion Aurelia Maria;	
B3	A1
Intabulare, drept de PROPRIETATE-(dare in plata), bun comun, dobandit prin Conventie, cota actuala 1/1, cota initiala 1/1	
1) VLĂDĂU ION - CORNEL, casatorit cu	
2) VLĂDĂU MAGDA-MARIANA	

C. Partea III. SARCINI .

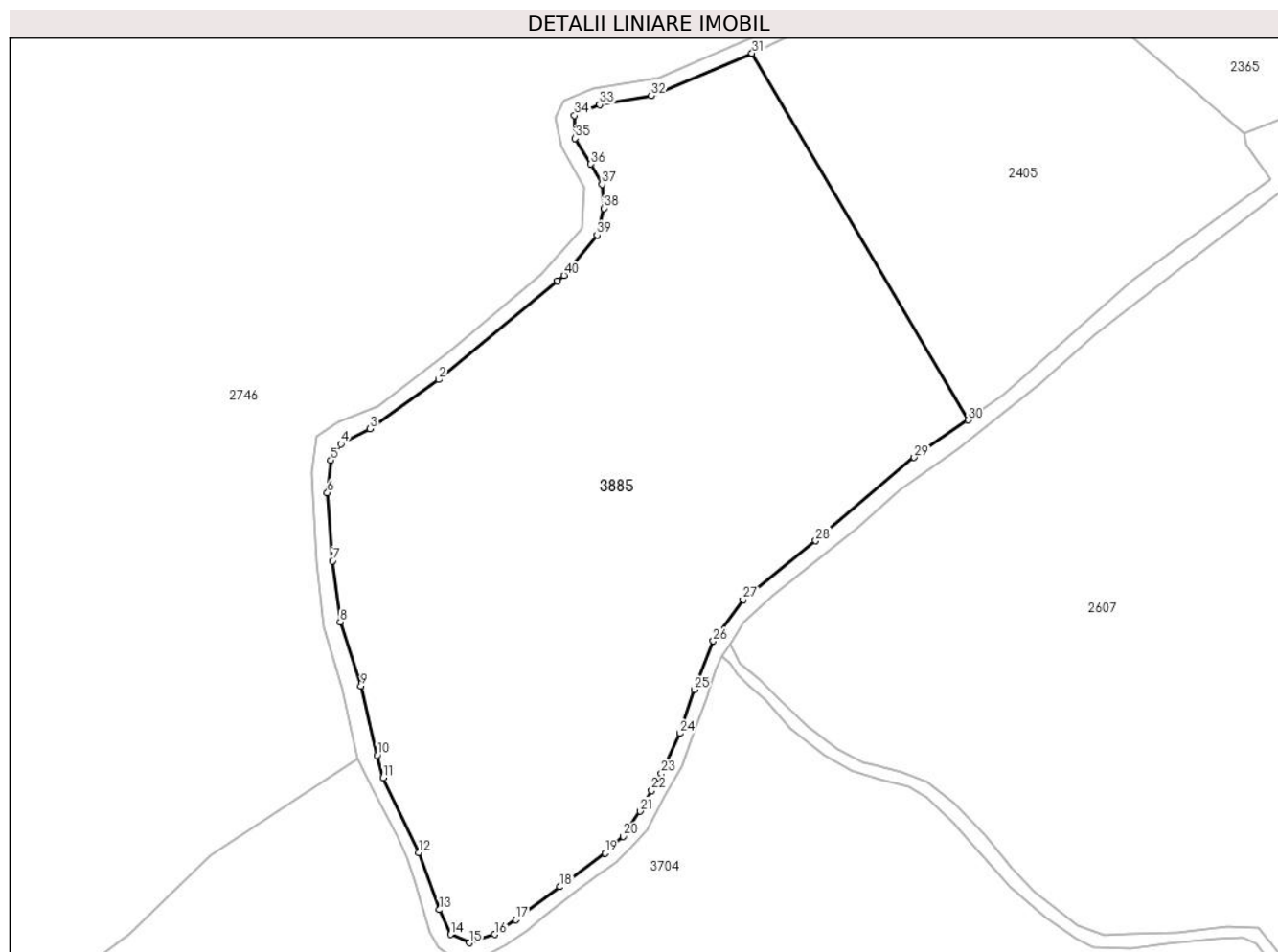
Inscrieri privind dezmembramintele dreptului de proprietate, drepturi reale de garanție și sarcini	Referințe
NU SUNT	

Anexa Nr. 1 La Partea I

Teren

Nr cadastral	Suprafața (mp)*	Observații / Referințe
80976	34.603	

* Suprafața este determinată în planul de proiecție Stereo 70.



Date referitoare la teren

Crt	Categorie folosință	Intra vilan	Suprafața (mp)	Tarla	Parcelă	Nr. topo	Observații / Referințe
1	pașune	NU	34.603	-	-	-	

Lungime Segmente

1) Valorile lungimilor segmentelor sunt obținute din proiecție în plan.

Punct început	X / Y	Punct sfârșit	X / Y	Lungime segment (** (m)
1	510.639,694 415.520,48	2	510.598,613 415.486,368	53.397
3	510.574,872 415.469,382	4	510.564,835 415.464,171	11.309
5	510.561,361 415.458,573	6	510.560,203 415.447,378	11.255
7	510.561,94 415.423,83	8	510.564,642 415.402,791	21.212
9	510.571,784 415.380,787	10	510.577,381 415.356,853	24.58

Punct început	X / Y	Punct sfârșit	X / Y	Lungime segment (** (m)
2	510.598,613 415.486,368	3	510.574,872 415.469,382	29.192
4	510.564,835 415.464,171	5	510.561,361 415.458,573	6.588
6	510.560,203 415.447,378	7	510.561,94 415.423,83	23.612
8	510.564,642 415.402,791	9	510.571,784 415.380,787	23.134
10	510.577,381 415.356,853	11	510.579,505 415.349,133	8.007

Punct început	X / Y	Punct sfârșit	X / Y	Lungime segment (** (m)
11	510.579,505 415.349,133	12	510.591,665 415.323,268	28.581
13	510.598,806 415.303,58	14	510.602,667 415.295,088	9.329
15	510.609,229 415.292,192	16	510.617,915 415.295,088	9.156
17	510.625,25 415.300,106	18	510.640,498 415.311,494	19.031
19	510.655,939 415.323,075	20	510.662,309 415.328,866	8.609
21	510.668,1 415.337,552	22	510.672,153 415.344,699	8.216
23	510.675,434 415.350,484	24	510.681,804 415.364,381	15.287
25	510.686,822 415.379,436	26	510.693,385 415.396,229	18.03
27	510.703,615 415.410,512	28	510.728,707 415.430,779	32.255
29	510.762,678 415.459,539	30	510.781,213 415.472,432	22.578
31	510.706,703 415.598,897	32	510.671,96 415.584,228	37.713
33	510.654,202 415.581,139	34	510.645,516 415.577,472	9.428
35	510.645,71 415.569,558	36	510.651,114 415.560,68	10.393
37	510.654,974 415.553,731	38	510.655,553 415.545,431	8.32
39	510.653,237 415.536,166	40	510.641,849 415.522,269	17.967

Punct început	X / Y	Punct sfârșit	X / Y	Lungime segment (** (m)
12	510.591,665 415.323,268	13	510.598,806 415.303,58	20.943
14	510.602,667 415.295,088	15	510.609,229 415.292,192	7.173
16	510.617,915 415.295,088	17	510.625,25 415.300,106	8.887
18	510.640,498 415.311,494	19	510.655,939 415.323,075	19.301
20	510.662,309 415.328,866	21	510.668,1 415.337,552	10.439
22	510.672,153 415.344,699	23	510.675,434 415.350,484	6.651
24	510.681,804 415.364,381	25	510.686,822 415.379,436	15.869
26	510.693,385 415.396,229	27	510.703,615 415.410,512	17.569
28	510.728,707 415.430,779	29	510.762,678 415.459,539	44.51
30	510.781,213 415.472,432	31	510.706,703 415.598,897	146.783
32	510.671,96 415.584,228	33	510.654,202 415.581,139	18.025
34	510.645,516 415.577,472	35	510.645,71 415.569,558	7.916
36	510.651,114 415.560,68	37	510.654,974 415.553,731	7.949
38	510.655,553 415.545,431	39	510.653,237 415.536,166	9.55
40	510.641,849 415.522,269	1	510.639,694 415.520,48	2.801

** Lungimile segmentelor sunt determinate în planul de proiecție Stereo 70 și sunt rotunjite la 1 milimetru.

*** Distanța dintre puncte este formată din segmente cumulate ce sunt mai mici decât valoarea 1 milimetru.

**DATE DESPRE IMOBILUL NR. 3886**

Oficiul de Cadastru și Publicitate Imobiliară ARGES
Biroul de Cadastru și Publicitate Imobiliară Campulung

A. Partea I. Descrierea imobilului

TEREN Extravilan

Nr. CF vechi:222
Nr. cadastral vechi:344

Adresa: Jud. Arges, sat Suslanesti; pct Valea Mataului

Nr. Crt	Nr cadastral Nr. topografic	Suprafața* (mp)	Observații / Referințe
A1	81004	Din acte: 12.964 Masurata: 13.814	Sector cadastral:10 Teren imprejmuit;

B. Partea II. Proprietari și acte

Inscrieri privitoare la dreptul de proprietate și alte drepturi reale		Referințe
443 / 31/01/2006		
Act Notarial nr. 158, din 30/01/2006 emis de BNP IONESCU CORNELIA;		
B1	Intabulare, drept de PROPRIETATE, bun propriu, dobandit prin Conventie, cota actuala 1/2, cota initiala 1/1 1) COLESI NICOLAE, Lipsă CNP.	A1
12708 / 26/07/2018		
Act Notarial nr. 105, din 26/07/2018 emis de Zipisi Cornelia;		
B2	Intabulare, drept de PROPRIETATE, bun propriu, dobandit prin Succesiune, cota actuala 1/8, cota initiala 1/8 1) COLEȘI Gh. NICOLAE	A1
B3	Intabulare, drept de PROPRIETATE, bun propriu, dobandit prin Succesiune, cota actuala 3/8, cota initiala 3/8 1) COLEȘI ALEX-NICOLAE	A1

C. Partea III. SARCINI .

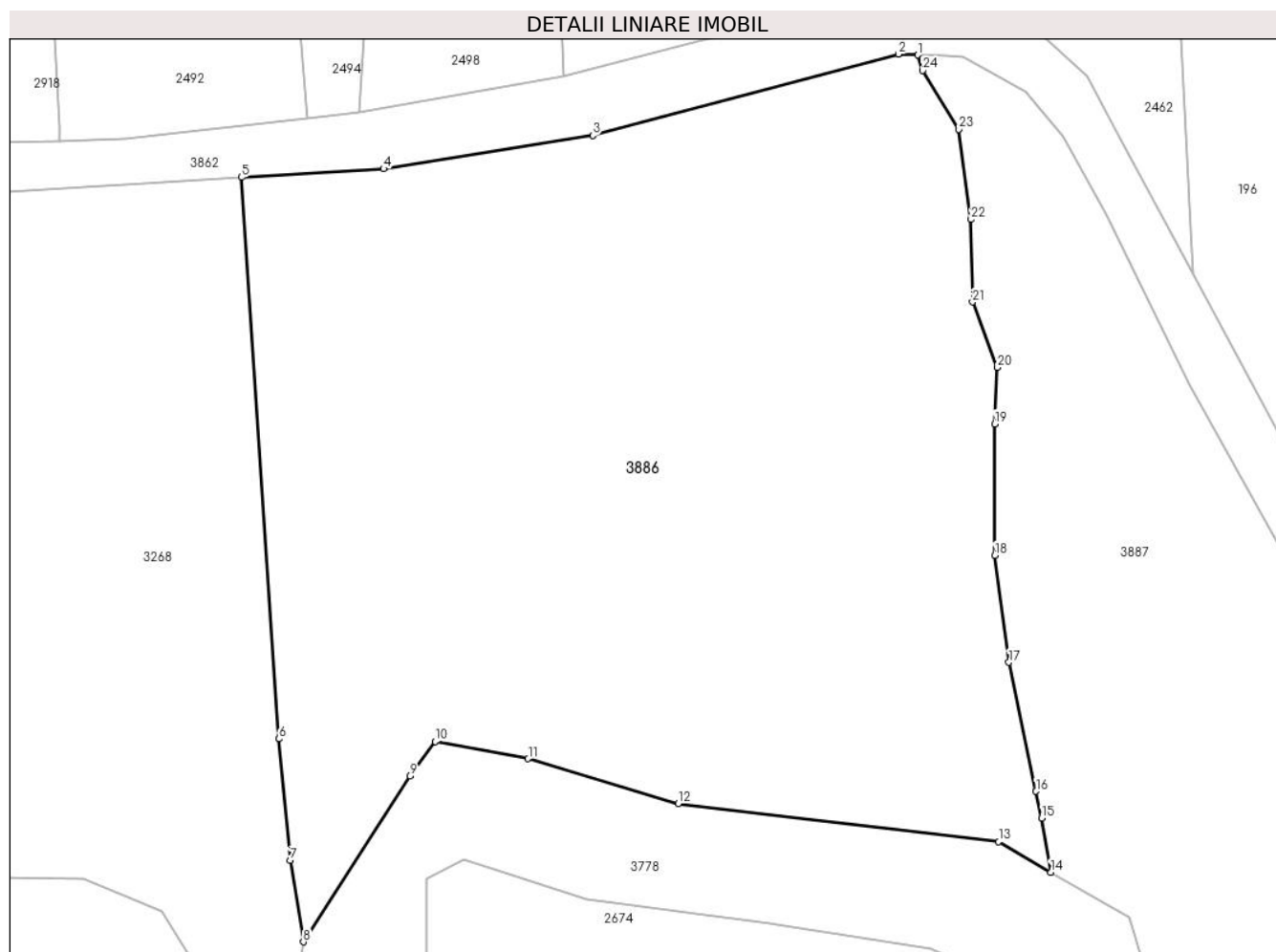
Inscrieri privind dezmembramintele dreptului de proprietate, drepturi reale de garanție și sarcini	Referințe
NU SUNT	

Anexa Nr. 1 La Partea I

Teren

Nr cadastral	Suprafața (mp)*	Observații / Referințe
81004	Din acte: 12.964 Masurata: 13.814	

* Suprafața este determinată în planul de proiecție Stereo 70.



Date referitoare la teren

Crt	Categorie folosință	Intra vilan	Suprafața (mp)	Tarla	Parcelă	Nr. topo	Observații / Referințe
1	faneata	NU	13.814	-	-	-	

Lungime Segmente

1) Valorile lungimilor segmentelor sunt obținute din proiecție în plan.

Punct început	X / Y	Punct sfârșit	X / Y	Lungime segment (** (m)
1	509.014,567 415.987,571	2	509.011,371 415.987,712	3.199
3	508.960,71 415.974,247	4	508.926,064 415.968,699	35.087
5	508.902,503 415.967,295	6	508.908,706 415.874,326	93.176
7	508.910,575 415.854,201	8	508.912,751 415.840,708	13.667

Punct început	X / Y	Punct sfârșit	X / Y	Lungime segment (** (m)
2	509.011,371 415.987,712	3	508.960,71 415.974,247	52.42
4	508.926,064 415.968,699	5	508.902,503 415.967,295	23.603
6	508.908,706 415.874,326	7	508.910,575 415.854,201	20.212
8	508.912,751 415.840,708	9	508.930,391 415.868,199	32.664

Punct început	X / Y	Punct sfârșit	X / Y	Lungime segment (** (m)
9	508.930,391 415.868,199	10	508.934,592 415.873,901	7.082
11	508.950,01 415.871,035	12	508.974,878 415.863,579	25.962
13	509.028,022 415.857,278	14	509.036,657 415.852,248	9.993
15	509.035,129 415.861,23	16	509.034,203 415.865,634	4.5
17	509.029,711 415.886,992	18	509.027,401 415.904,72	17.878
19	509.027,333 415.926,477	20	509.027,815 415.935,798	9.333
21	509.023,682 415.946,666	22	509.023,421 415.960,316	13.652
23	509.021,416 415.975,241	24	509.015,428 415.984,983	11.435

Punct început	X / Y	Punct sfârșit	X / Y	Lungime segment (** (m)
10	508.934,592 415.873,901	11	508.950,01 415.871,035	15.682
12	508.974,878 415.863,579	13	509.028,022 415.857,278	53.516
14	509.036,657 415.852,248	15	509.035,129 415.861,23	9.111
16	509.034,203 415.865,634	17	509.029,711 415.886,992	21.825
18	509.027,401 415.904,72	19	509.027,333 415.926,477	21.757
20	509.027,815 415.935,798	21	509.023,682 415.946,666	11.627
22	509.023,421 415.960,316	23	509.021,416 415.975,241	15.059
24	509.015,428 415.984,983	1	509.014,567 415.987,571	2.727

** Lungimile segmentelor sunt determinate în planul de proiecție Stereo 70 și sunt rotunjite la 1 milimetru.

*** Distanța dintre puncte este formată din segmente cumulate ce sunt mai mici decât valoarea 1 milimetru.

**DATE DESPRE IMOBILUL NR. 3887**

Oficiul de Cadastru și Publicitate Imobiliară ARGES
Biroul de Cadastru și Publicitate Imobiliară Campulung

A. Partea I. Descrierea imobilului

TEREN Extravilan

Adresa: Jud. Arges

Nr. Crt	Nr cadastral Nr. topografic	Suprafața* (mp)	Observații / Referințe
A1		8.066	Sector cadastral:10 Teren imprejmuit;

B. Partea II. Proprietari și acte

Inscrieri privitoare la dreptul de proprietate și alte drepturi reale		Referințe
/		
Act Administrativ nr. 4926, din 11/11/2024 emis de PRIMĂRIA COMUNEI MIOARELE;		
B1	Inscrierea posesiei, drept de PROPRIETATE, dobandit prin Lege, cota actuala 1/1, cota initiala 1/1 1) NEIDENTIFICAT NEIDENTIFICAT	A1
Act Normativ nr. 7, din 13/03/1996 emis de PARLAMENTUL ROMÂNIEI (art. 13);		
B2	Se notează mențiunea de proprietar neidentificat	A1

C. Partea III. SARCINI .

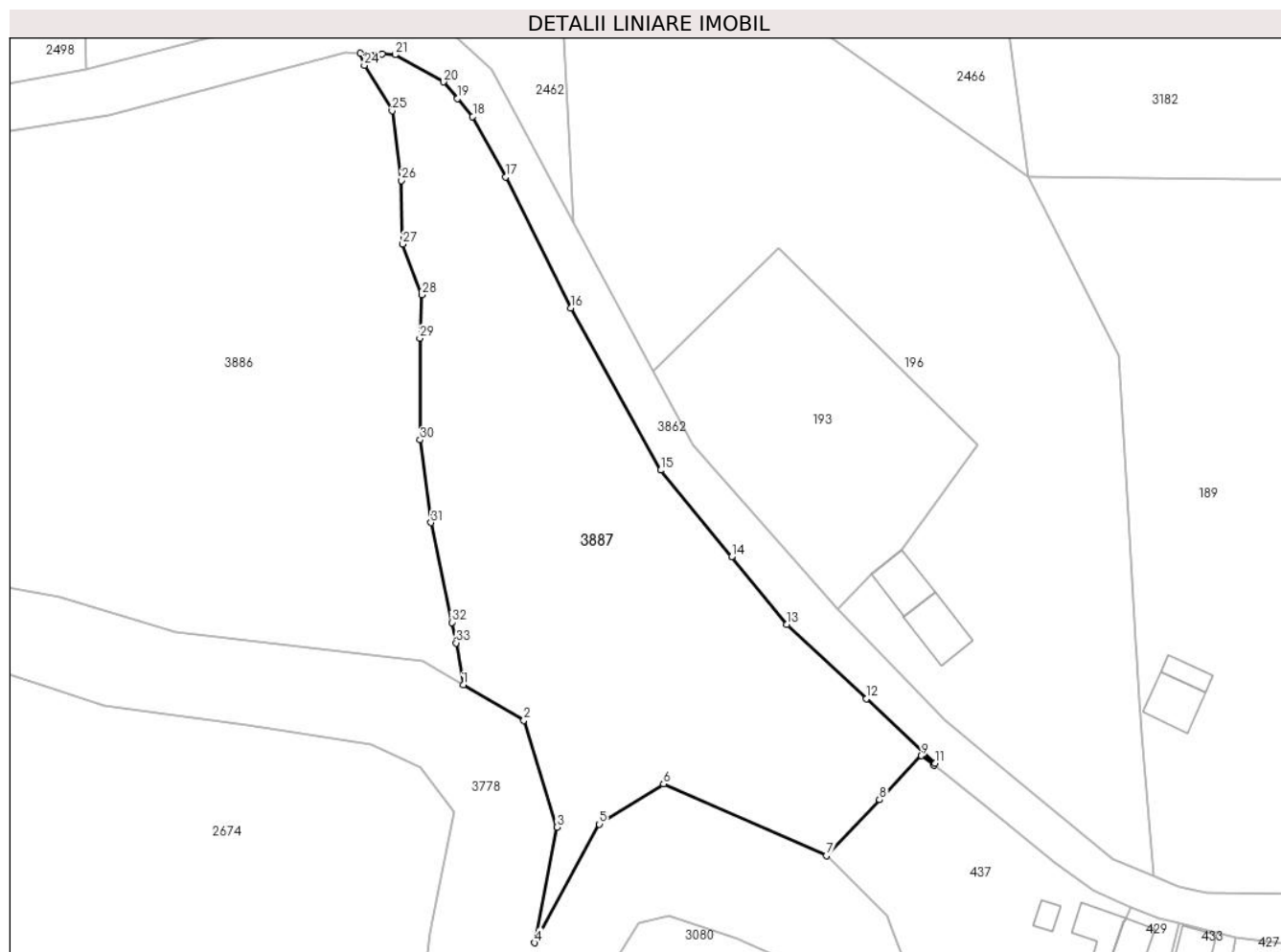
Inscrieri privind dezmembramintele dreptului de proprietate, drepturi reale de garanție și sarcini	Referințe
NU SUNT	

Anexa Nr. 1 La Partea I

Teren

Nr cadastral	Suprafața (mp)*	Observații / Referințe
	8.066	

* Suprafața este determinată în planul de proiecție Stereo 70.



Date referitoare la teren

Crt	Categorie folosință	Intramilan	Suprafața (mp)	Tarla	Parcelă	Nr. topo	Observații / Referințe
1	livada	NU	8.066	-	-	-	

Lungime Segmente

1) Valorile lungimilor segmentelor sunt obținute din proiecție în plan.

Punct început	X / Y	Punct sfârșit	X / Y	Lungime segment (** (m)
1	509.036,657 415.852,248	2	509.049,658 415.844,674	15.046
3	509.056,8 415.821,778	4	509.051,969 415.796,992	25.252
5	509.065,832 415.822,408	6	509.079,591 415.831,021	16.232
7	509.114,531 415.815,684	8	509.125,9 415.827,638	16.497
9	509.134,872 415.837,072	10	509.137,517 415.835,041	3.335

Punct început	X / Y	Punct sfârșit	X / Y	Lungime segment (** (m)
2	509.049,658 415.844,674	3	509.056,8 415.821,778	23.984
4	509.051,969 415.796,992	5	509.065,832 415.822,408	28.951
6	509.079,591 415.831,021	7	509.114,531 415.815,684	38.158
8	509.125,9 415.827,638	9	509.134,872 415.837,072	13.019
10	509.137,517 415.835,041	11	509.137,831 415.835,434	0.503

Punct început	X / Y	Punct sfârșit	X / Y	Lungime segment (** (m)
11	509.137,831 415.835,434	12	509.123,067 415.849,266	20.231
13	509.106,067 415.865,193	14	509.094,186 415.879,664	18.723
15	509.078,937 415.898,238	16	509.059,711 415.933,008	39.731
17	509.045,783 415.961,081	18	509.038,674 415.974,022	14.765
19	509.035,437 415.977,862	20	509.032,429 415.981,43	4.667
21	509.022,057 415.987,241	22	509.019,305 415.987,362	2.755
23	509.014,567 415.987,571	24	509.015,428 415.984,983	2.727
25	509.021,416 415.975,241	26	509.023,421 415.960,316	15.059
27	509.023,682 415.946,666	28	509.027,815 415.935,798	11.627
29	509.027,333 415.926,477	30	509.027,401 415.904,72	21.757
31	509.029,711 415.886,992	32	509.034,203 415.865,634	21.825
33	509.035,129 415.861,23	1	509.036,657 415.852,248	9.111

Punct început	X / Y	Punct sfârșit	X / Y	Lungime segment (** (m)
12	509.123,067 415.849,266	13	509.106,067 415.865,193	23.295
14	509.094,186 415.879,664	15	509.078,937 415.898,238	24.032
16	509.059,711 415.933,008	17	509.045,783 415.961,081	31.338
18	509.038,674 415.974,022	19	509.035,437 415.977,862	5.022
20	509.032,429 415.981,43	21	509.022,057 415.987,241	11.889
22	509.019,305 415.987,362	23	509.014,567 415.987,571	4.743
24	509.015,428 415.984,983	25	509.021,416 415.975,241	11.435
26	509.023,421 415.960,316	27	509.023,682 415.946,666	13.652
28	509.027,815 415.935,798	29	509.027,333 415.926,477	9.333
30	509.027,401 415.904,72	31	509.029,711 415.886,992	17.878
32	509.034,203 415.865,634	33	509.035,129 415.861,23	4.5

** Lungimile segmentelor sunt determinate în planul de proiecție Stereo 70 și sunt rotunjite la 1 milimetru.

*** Distanța dintre puncte este formată din segmente cumulate ce sunt mai mici decât valoarea 1 milimetru.

**DATE DESPRE IMOBILUL NR. 3888**

Oficiul de Cadastru și Publicitate Imobiliară ARGES
Biroul de Cadastru și Publicitate Imobiliară Campulung

A. Partea I. Descrierea imobilului

TEREN Intravilan

Nr. CF vechi:4 Speciala
Nr. cadastral vechi:514

Adresa: Loc. Suslanesti, Jud. Arges, PCT. CENTRU MUNTENI

Nr. Crt	Nr cadastral Nr. topografic	Suprafața* (mp)	Observații / Referințe
A1	81173	Din acte: 25 Masurata: 26	Sector cadastral:0 Teren imprejmuit;

B. Partea II. Proprietari și acte

Inscrieri privitoare la dreptul de proprietate și alte drepturi reale	Referințe
13389 / 07/11/2008	
Act Normativ nr. 447, din 16/05/2002 emis de publicata in Monitorul Oficial al Romaniei (hotarare nr 15 din 17.08.1999, emis de CONSILIUL LOCAL AL COMUNEI MIOARELE;adeverinta nr 4063 din 08.12.2008, emis de PRIMARIA COMUNEI MIOARELE;hotarare nr 28 din 27.09.2007, emis de CONSILIUL LOCAL MIOARELE);	
B1	A1
Intabulare, drept de PROPRIETATE- domeniul public, dobandit prin Lege, cota actuala 1/1, cota initiala 1/1 1) COMUNA MIOARELE , CIF:999999999999, Lipsă CUI.	

C. Partea III. SARCINI .

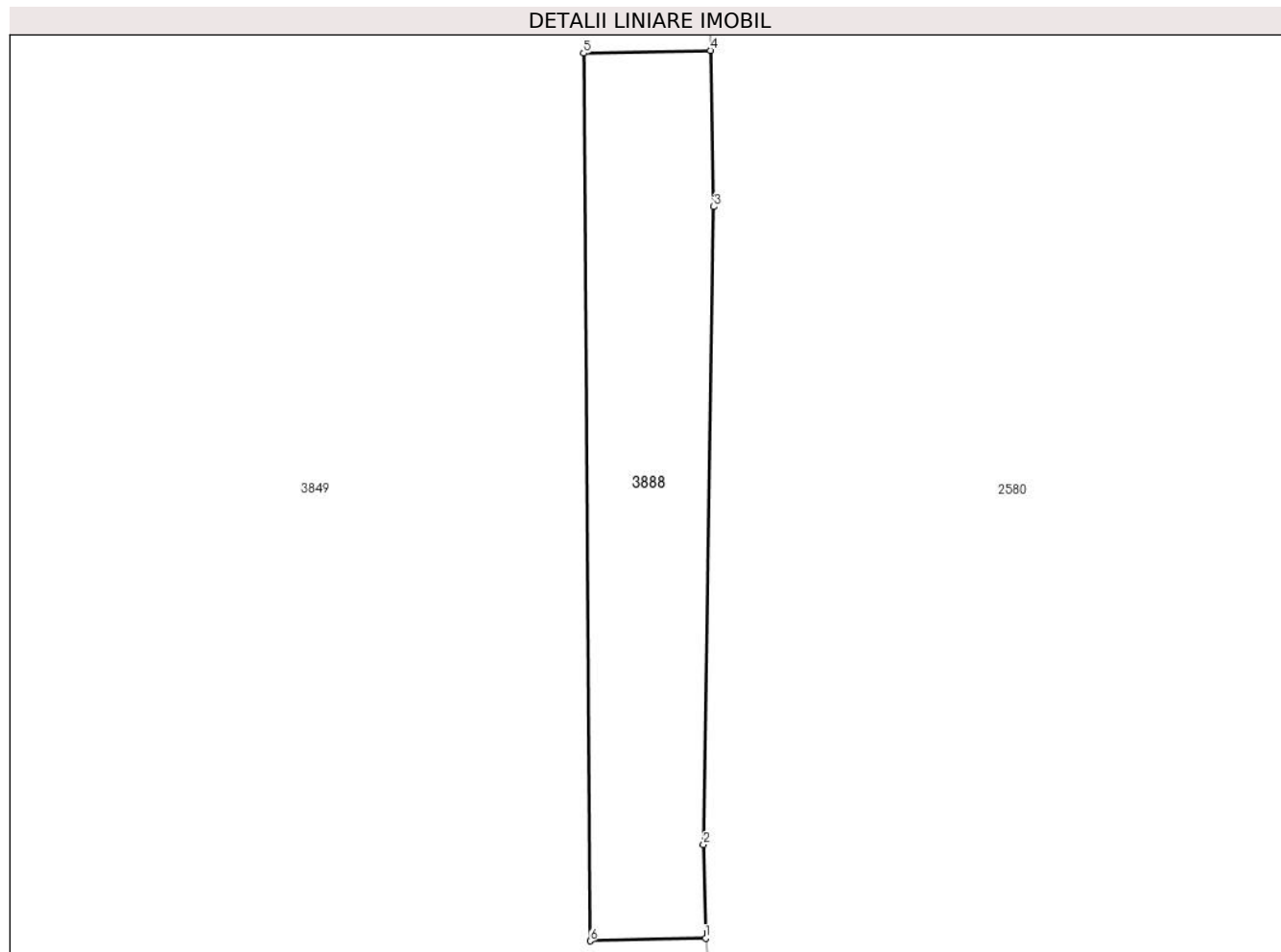
Inscrieri privind dezmembramintele dreptului de proprietate, drepturi reale de garanție și sarcini	Referințe
NU SUNT	

Anexa Nr. 1 La Partea I

Teren

Nr cadastral	Suprafața (mp)*	Observații / Referințe
81173	Din acte: 25 Masurata: 26	

* Suprafața este determinată în planul de proiecție Stereo 70.



Date referitoare la teren

Crt	Categorie folosință	Intra vilan	Suprafața (mp)	Tarla	Parcelă	Nr. topo	Observații / Referințe
1	neproductiv	DA	26	-	-	-	

Lungime Segmente

1) Valorile lungimilor segmentelor sunt obținute din proiecție în plan.

Punct început	X / Y	Punct sfârșit	X / Y	Lungime segment (** (m)
1	509.469,979 416.230,179	2	509.469,945 416.231,637	1.458
2	509.469,945 416.231,637	3	509.470,106 416.241,593	9.957
3	509.470,106 416.241,593	4	509.470,054 416.244,032	2.44
4	509.470,054 416.244,032	5	509.468,074 416.243,99	1.98
5	509.468,074 416.243,99	6	509.468,18 416.230,137	13.853

Punct început	X / Y	Punct sfârșit	X / Y	Lungime segment (** (m)
6	509.468,18 416.230,137	1	509.469,979 416.230,179	1.799

** Lungimile segmentelor sunt determinate în planul de proiecție Stereo 70 și sunt rotunjite la 1 milimetru.

*** Distanța dintre puncte este formată din segmente cumulate ce sunt mai mici decât valoarea 1 milimetru.

**DATE DESPRE IMOBILUL NR. 3889**

Oficiul de Cadastru și Publicitate Imobiliară ARGES
Biroul de Cadastru și Publicitate Imobiliară Campulung

A. Partea I. Descrierea imobilului

TEREN Extravilan

Adresa: Jud. Arges

Nr. Crt	Nr cadastral Nr. topografic	Suprafața* (mp)	Observații / Referințe
A1		2.626	Sector cadastral:17 Teren imprejmuit;

B. Partea II. Proprietari și acte

Inscrieri privitoare la dreptul de proprietate și alte drepturi reale		Referințe
/		
Act Administrativ nr. 4926, din 11/11/2024 emis de PRIMĂRIA COMUNEI MIOARELE;		
B1	Inscrierea posesiei, drept de PROPRIETATE, dobandit prin Lege, cota actuala 1/1, cota initiala 1/1 1) NEIDENTIFICAT NEIDENTIFICAT	A1
Act Normativ nr. 7, din 13/03/1996 emis de PARLAMENTUL ROMÂNIEI (art. 13);		
B2	Se notează mențiunea de proprietar neidentificat	A1

C. Partea III. SARCINI .

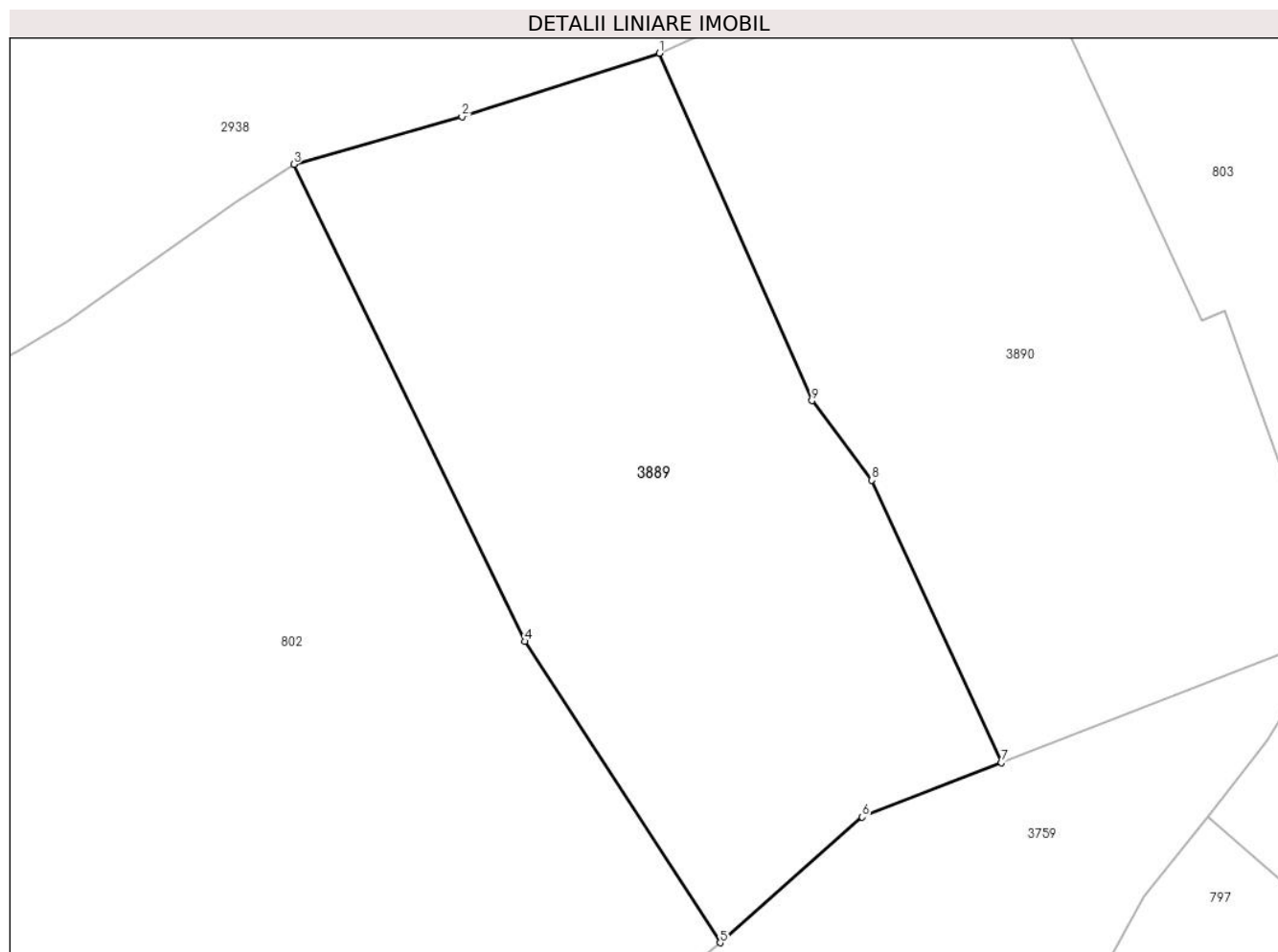
Inscrieri privind dezmembramintele dreptului de proprietate, drepturi reale de garanție și sarcini	Referințe
NU SUNT	

Anexa Nr. 1 La Partea I

Teren

Nr cadastral	Suprafața (mp)*	Observații / Referințe
	2.626	

* Suprafața este determinată în planul de proiecție Stereo 70.



Date referitoare la teren

Crt	Categorie folosință	Intra vilan	Suprafața (mp)	Tarla	Parcelă	Nr. topo	Observații / Referințe
1	faneata	NU	2.626	-	-	-	

Lungime Segmente

1) Valorile lungimilor segmentelor sunt obținute din proiecție în plan.

Punct început	X / Y	Punct sfârșit	X / Y	Lungime segment (** (m)
1	505.898,103 415.720,043	2	505.879,655 415.714,12	19.376
2	505.879,655 415.714,12	3	505.863,941 415.709,67	16.332
3	505.863,941 415.709,67	4	505.885,516 415.665,111	49.507
4	505.885,516 415.665,111	5	505.903,783 415.636,97	33.55
5	505.903,783 415.636,97	6	505.917,059 415.648,716	17.726

Punct început	X / Y	Punct sfârșit	X / Y	Lungime segment (** (m)
6	505.917,059 415.648,716	7	505.930,08 415.653,796	13.977
7	505.930,08 415.653,796	8	505.917,962 415.680,176	29.03
8	505.917,962 415.680,176	9	505.912,368 415.687,601	9.296
9	505.912,368 415.687,601	1	505.898,103 415.720,043	35.44

** Lungimile segmentelor sunt determinate în planul de proiecție Stereo 70 și sunt rotunjite la 1 milimetru.

*** Distanța dintre puncte este formată din segmente cumulate ce sunt mai mici decât valoarea 1 milimetru.

**DATE DESPRE IMOBILUL NR. 3890**

Oficiul de Cadastru și Publicitate Imobiliară ARGES
Biroul de Cadastru și Publicitate Imobiliară Campulung

A. Partea I. Descrierea imobilului

TEREN Necunoscut

Adresa: Loc. Matau, Jud. Arges

Nr. Crt	Nr cadastral Nr. topografic	Suprafața* (mp)	Observații / Referințe
A1		2.598	Sector cadastral:17 Teren imprejmuit;

B. Partea II. Proprietari și acte

Inscrieri privitoare la dreptul de proprietate și alte drepturi reale		Referințe
/		
Act Administrativ nr. 4926, din 11/11/2024 emis de PRIMĂRIA COMUNEI MIOARELE;		
B1	Inscrierea posesiei, drept de PROPRIETATE, dobandit prin Lege, cota actuala 1/1, cota initiala 1/1 1) NEIDENTIFICAT NEIDENTIFICAT	A1
Act Normativ nr. 7, din 13/03/1996 emis de PARLAMENTUL ROMÂNIEI (art. 13);		
B2	Se notează mențiunea de proprietar neidentificat	A1

C. Partea III. SARCINI .

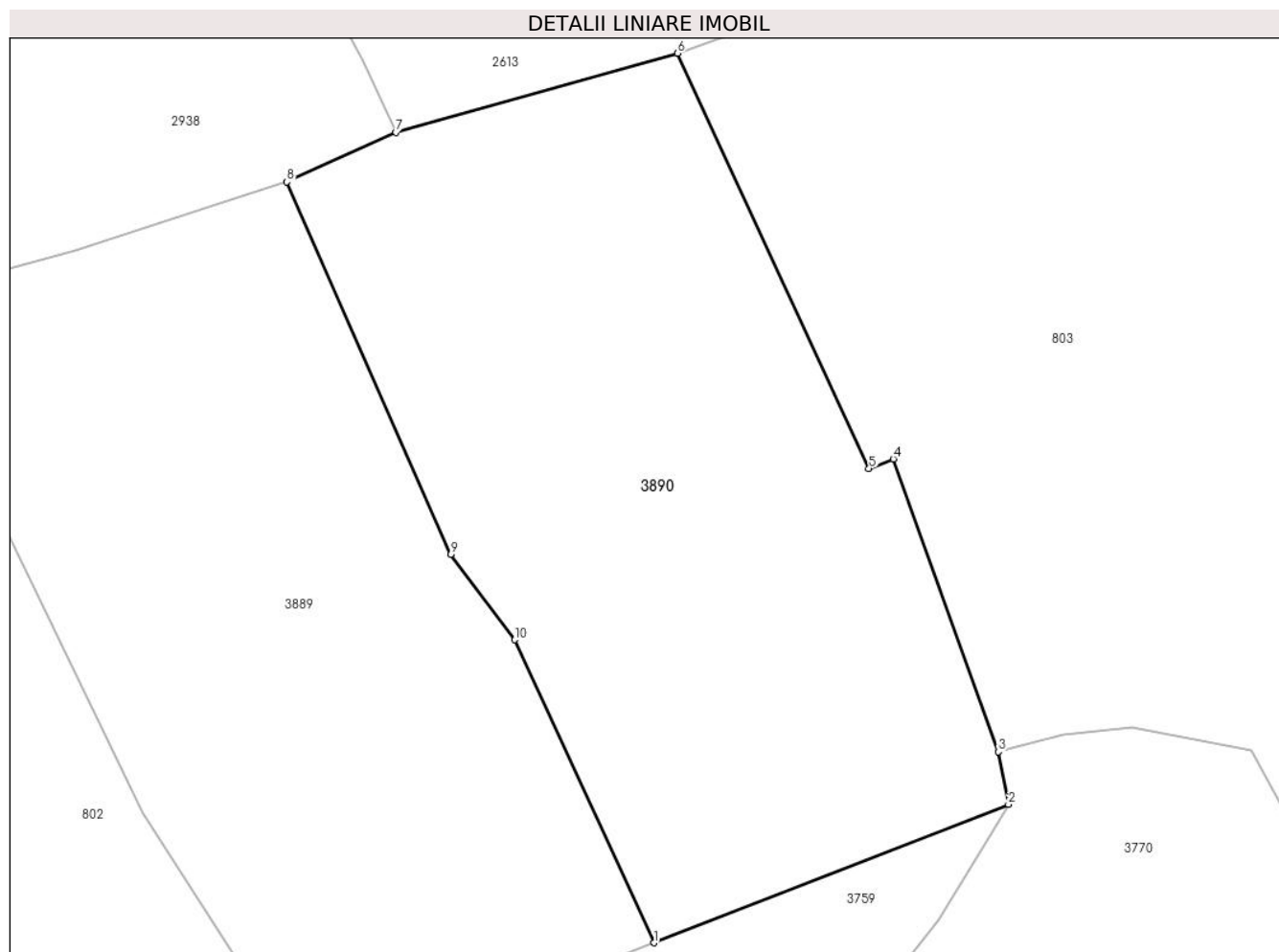
Inscrieri privind dezmembramintele dreptului de proprietate, drepturi reale de garanție și sarcini	Referințe
NU SUNT	

Anexa Nr. 1 La Partea I

Teren

Nr cadastral	Suprafața (mp)*	Observații / Referințe
	2.598	

* Suprafața este determinată în planul de proiecție Stereo 70.



Date referitoare la teren

Crt	Categorie folosință	Intra vilan	Suprafața (mp)	Tarla	Parcelă	Nr. topo	Observații / Referințe
1	livada	DA	317	-	-	-	
2	faneata	NU	2.281	-	-	-	

Lungime Segmente

1) Valorile lungimilor segmentelor sunt obținute din proiecție în plan.

Punct început	X / Y	Punct sfârșit	X / Y	Lungime segment (** (m)
1	505.930,08 415.653,796	2	505.960,969 415.665,846	33.156
2	505.960,969 415.665,846	3	505.960,08 415.670,426	4.665
3	505.960,08 415.670,426	4	505.950,94 415.695,933	27.095
4	505.950,94 415.695,933	5	505.948,82 415.695,098	2.279

Punct început	X / Y	Punct sfârșit	X / Y	Lungime segment (** (m)
5	505.948,82 415.695,098	6	505.932,132 415.731,251	39.819
6	505.932,132 415.731,251	7	505.907,608 415.724,348	25.477
7	505.907,608 415.724,348	8	505.898,103 415.720,043	10.434
8	505.898,103 415.720,043	9	505.912,368 415.687,601	35.44
9	505.912,368 415.687,601	10	505.917,962 415.680,176	9.296
10	505.917,962 415.680,176	1	505.930,08 415.653,796	29.03

** Lungimile segmentelor sunt determinate în planul de proiecție Stereo 70 și sunt rotunjite la 1 milimetru.

*** Distanța dintre puncte este formată din segmente cumulate ce sunt mai mici decât valoarea 1 milimetru.

**DATE DESPRE IMOBILUL NR. 3892**

Oficiul de Cadastru și Publicitate Imobiliară ARGES
Biroul de Cadastru și Publicitate Imobiliară Campulung

A. Partea I. Descrierea imobilului

TEREN Extravilan

Adresa: Jud. Arges

Nr. Crt	Nr cadastral Nr. topografic	Suprafața* (mp)	Observații / Referințe
A1		44.453	Sector cadastral:29 Teren imprejmuit;

B. Partea II. Proprietari și acte

Inscrieri privitoare la dreptul de proprietate și alte drepturi reale		Referințe
/		
Act Administrativ nr. 4926, din 11/11/2024 emis de PRIMĂRIA COMUNEI MIOARELE;		
B1	Inscrierea posesiei, drept de PROPRIETATE, dobandit prin Lege, cota actuala 1/1, cota initiala 1/1 1) NEIDENTIFICAT NEIDENTIFICAT	A1
Act Normativ nr. 7, din 13/03/1996 emis de PARLAMENTUL ROMÂNIEI (art. 13);		
B2	Se notează mențiunea de proprietar neidentificat	A1

C. Partea III. SARCINI .

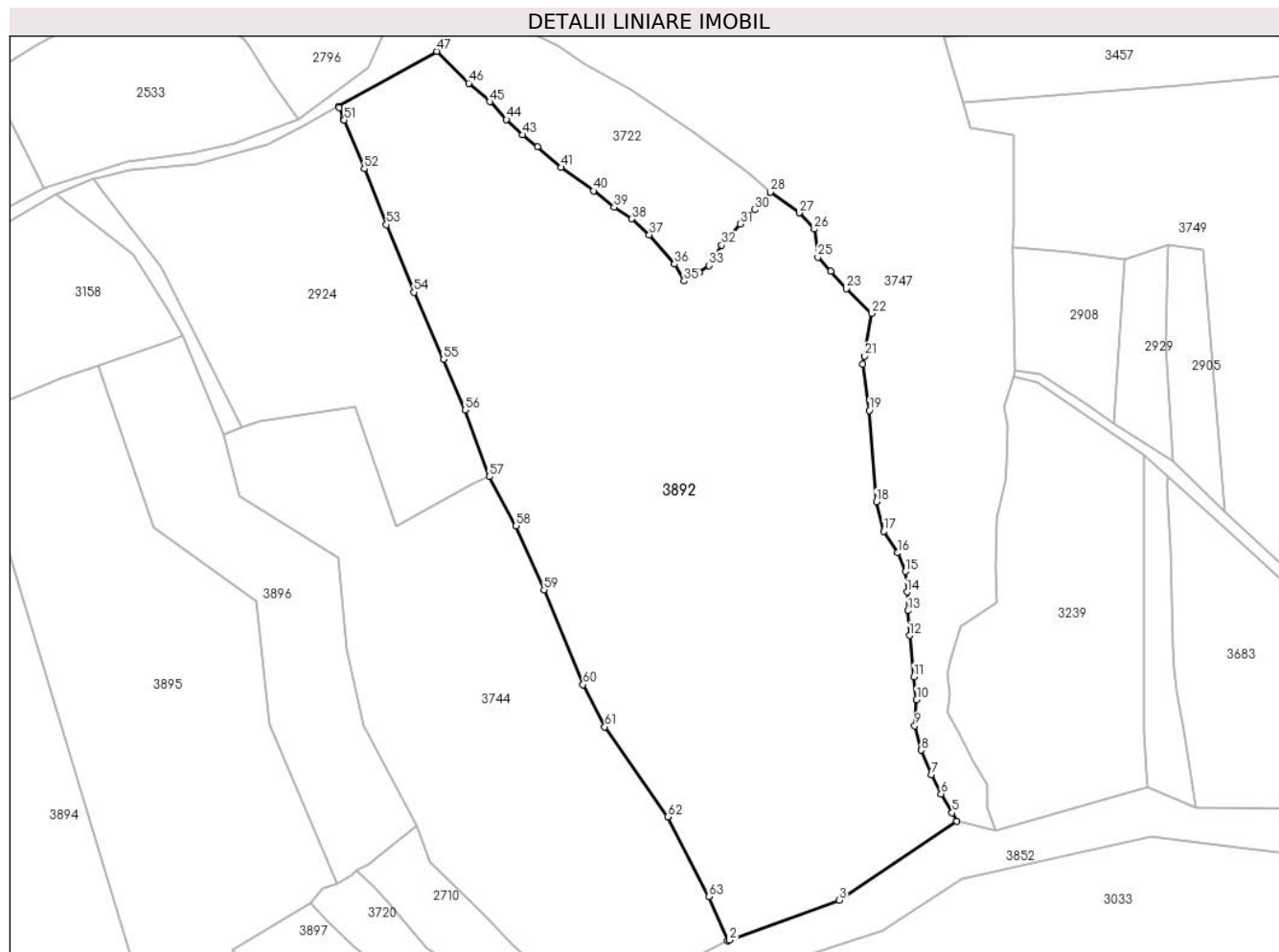
Inscrieri privind dezmembramintele dreptului de proprietate, drepturi reale de garanție și sarcini	Referințe
NU SUNT	

Anexa Nr. 1 La Partea I

Teren

Nr cadastral	Suprafața (mp)*	Observații / Referințe
	44.453	

* Suprafața este determinată în planul de proiecție Stereo 70.



Date referitoare la teren

Crt	Categorie folosință	Intravilan	Suprafața (mp)	Tarla	Parcelă	Nr. topo	Observații / Referințe
1	livada	NU	44.453	-	-	-	

Lungime Segmente

1) Valorile lungimilor segmentelor sunt obținute din proiecție în plan.

Punct început	X / Y	Punct sfârșit	X / Y	Lungime segment
1	508.849,072 415.033,132	2	508.849,712 415.033,452	0.716
4	508.942,631 415.081,916	5	508.940,731 415.085,453	4.015
7	508.932,383 415.101,055	8	508.928,239 415.110,992	10.766
10	508.926,217 415.131,638	11	508.925,167 415.140,996	9.417
13	508.922,742 415.167,963	14	508.922,374 415.175,604	7.65
16	508.918,592 415.191,56	17	508.912,881 415.200,288	10.43
2	508.849,712 415.033,452	3	508.894,629 415.049,703	47.766
5	508.940,731 415.085,453	6	508.936,266 415.093,127	8.878
8	508.928,239 415.110,992	9	508.925,489 415.120,951	10.332
11	508.925,167 415.140,996	12	508.923,39 415.157,841	16.938
14	508.922,374 415.175,604	15	508.921,628 415.183,921	8.35
17	508.912,881 415.200,288	18	508.909,797 415.212,352	12.452
3	508.894,629 415.049,703	4	508.942,631 415.081,916	57.809
6	508.936,266 415.093,127	7	508.932,383 415.101,055	8.828
9	508.925,489 415.120,951	10	508.926,217 415.131,638	10.712
12	508.923,39 415.157,841	13	508.922,742 415.167,963	10.143
15	508.921,628 415.183,921	16	508.918,592 415.191,56	8.22
18	508.909,797 415.212,352	19	508.906,864 415.249,693	37.456

Punct început	X / Y	Punct sfârșit	X / Y	Lungime segment	Punct început	X / Y	Punct sfârșit	X / Y	Lungime segment	Punct început	X / Y	Punct sfârșit	X / Y	Lungime segment
19	508.906,864 415.249,693	20	508.904,162 415.268,536	19.036	20	508.904,162 415.268,536	21	508.905,028 415.271,884	3.458	21	508.905,028 415.271,884	22	508.907,797 415.289,328	17.662
22	508.907,797 415.289,328	23	508.897,481 415.299,379	14.403	23	508.897,481 415.299,379	24	508.891,259 415.306,539	9.486	24	508.891,259 415.306,539	25	508.885,945 415.312,259	7.807
25	508.885,945 415.312,259	26	508.884,411 415.323,726	11.569	26	508.884,411 415.323,726	27	508.878,365 415.330,371	8.984	27	508.878,365 415.330,371	28	508.866,501 415.338,854	14.585
28	508.866,501 415.338,854	29	508.863,81 415.334,672	4.973	29	508.863,81 415.334,672	30	508.860,201 415.331,676	4.691	30	508.860,201 415.331,676	31	508.854,088 415.325,763	8.505
31	508.854,088 415.325,763	32	508.846,645 415.317,135	11.395	32	508.846,645 415.317,135	33	508.841,408 415.308,87	9.784	33	508.841,408 415.308,87	34	508.837,414 415.306,128	4.845
34	508.837,414 415.306,128	35	508.831,279 415.302,506	7.124	35	508.831,279 415.302,506	36	508.827,288 415.309,46	8.018	36	508.827,288 415.309,46	37	508.817,049 415.321,404	15.732
37	508.817,049 415.321,404	38	508.809,861 415.327,938	9.714	38	508.809,861 415.327,938	39	508.802,61 415.332,765	8.711	39	508.802,61 415.332,765	40	508.794,221 415.339,305	10.637
40	508.794,221 415.339,305	41	508.780,994 415.348,93	16.358	41	508.780,994 415.348,93	42	508.771,299 415.357,212	12.751	42	508.771,299 415.357,212	43	508.765,355 415.362,255	7.795
43	508.765,355 415.362,255	44	508.758,673 415.368,461	9.119	44	508.758,673 415.368,461	45	508.751,812 415.375,744	10.006	45	508.751,812 415.375,744	46	508.743,222 415.383,334	11.463
46	508.743,222 415.383,334	47	508.730,253 415.396,328	18.359	47	508.730,253 415.396,328	48	508.690,103 415.373,748	46.064	48	508.690,103 415.373,748	49	508.690,31 415.373,242	0.547
49	508.690,31 415.373,242	50	508.692,148 415.368,807	4.801	50	508.692,148 415.368,807	51	508.692,361 415.368,294	0.555	51	508.692,361 415.368,294	52	508.700,615 415.348,383	21.554
52	508.700,615 415.348,383	53	508.709,653 415.325,587	24.522	53	508.709,653 415.325,587	54	508.720,822 415.297,972	29.788	54	508.720,822 415.297,972	55	508.732,888 415.270,585	29.927
55	508.732,888 415.270,585	56	508.741,814 415.249,881	22.546	56	508.741,814 415.249,881	57	508.751,729 415.222,657	28.973	57	508.751,729 415.222,657	58	508.762,608 415.202,62	22.8
58	508.762,608 415.202,62	59	508.774,007 415.176,518	28.482	59	508.774,007 415.176,518	60	508.789,993 415.137,774	41.912	60	508.789,993 415.137,774	61	508.798,87 415.120,557	19.371
61	508.798,87 415.120,557	62	508.824,517 415.083,704	44.899	62	508.824,517 415.083,704	63	508.841,321 415.051,138	36.646	63	508.841,321 415.051,138	1	508.849,072 415.033,132	19.603

** Lungimile segmentelor sunt determinate în planul de proiecție Stereo 70 și sunt rotunjite la 1 milimetru.

*** Distanța dintre puncte este formată din segmente cumulate ce sunt mai mici decât valoarea 1 milimetru.

**DATE DESPRE IMOBILUL NR. 3893**

Oficiul de Cadastru și Publicitate Imobiliară ARGES
Biroul de Cadastru și Publicitate Imobiliară Campulung

A. Partea I. Descrierea imobilului

TEREN Extravilan

Adresa: Jud. Arges

Nr. Crt	Nr cadastral Nr. topografic	Suprafața* (mp)	Observații / Referințe
A1		108.454	Sector cadastral:29 Teren imprejmuit;

B. Partea II. Proprietari și acte

Inscrieri privitoare la dreptul de proprietate și alte drepturi reale		Referințe
/		
Act Administrativ nr. 4926, din 11/11/2024 emis de PRIMĂRIA COMUNEI MIOARELE;		
B1	Inscrierea posesiei, drept de PROPRIETATE, dobandit prin Lege, cota actuala 1/1, cota initiala 1/1 1) NEIDENTIFICAT NEIDENTIFICAT	A1
Act Normativ nr. 7, din 13/03/1996 emis de PARLAMENTUL ROMÂNIEI (art. 13);		
B2	Se notează mențiunea de proprietar neidentificat	A1

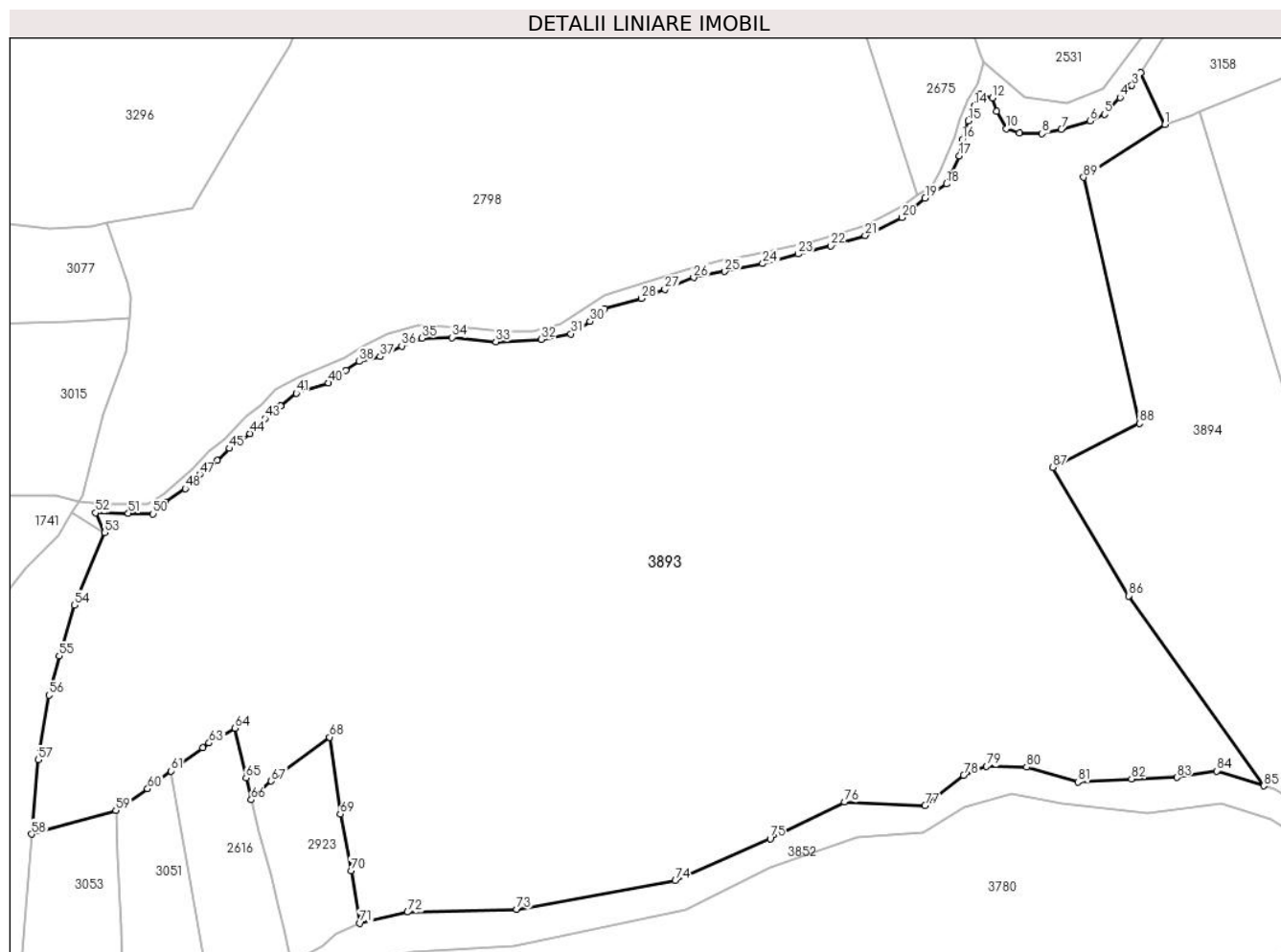
C. Partea III. SARCINI .

Inscrieri privind dezmembramintele dreptului de proprietate, drepturi reale de garanție și sarcini	Referințe
NU SUNT	

Teren

Nr cadastral	Suprafața (mp)*	Observații / Referințe
	108.454	

* Suprafața este determinată în planul de proiecție Stereo 70.



Date referitoare la teren

Crt	Categorie folosință	Intravilan	Suprafața (mp)	Tarla	Parcelă	Nr. topo	Observații / Referințe
1	livada	NU	108.454	-	-	-	

Lungime Segmente

1) Valorile lungimilor segmentelor sunt obținute din proiecție în plan.

Punct început	X / Y	Punct sfârșit	X / Y	Lungime segment
1	508.523,335 415.241,412	2	508.512,789 415.264,207	25.116
4	508.503,513 415.253,346	5	508.496,634 415.245,939	10.109
7	508.477,585 415.239,324	8	508.469,118 415.237,472	8.667
10	508.453,246 415.239,589	11	508.449,013 415.247,26	8.761
13	508.441,6 415.254,671	14	508.439,218 415.249,642	5.565
16	508.433,926 415.234,824	17	508.432,603 415.227,681	7.264
2	508.512,789 415.264,207	3	508.508,804 415.258,638	6.848
5	508.496,634 415.245,939	6	508.490,284 415.243,029	6.985
8	508.469,118 415.237,472	9	508.459,065 415.237,737	10.056
11	508.449,013 415.247,26	12	508.447,161 415.253,082	6.109
14	508.439,218 415.249,642	15	508.436,572 415.243,027	7.125
17	508.432,603 415.227,681	18	508.427,047 415.215,246	13.62
3	508.508,804 415.258,638	4	508.503,513 415.253,346	7.483
6	508.490,284 415.243,029	7	508.477,585 415.239,324	13.228
9	508.459,065 415.237,737	10	508.453,246 415.239,589	6.107
12	508.447,161 415.253,082	13	508.441,6 415.254,671	5.784
15	508.436,572 415.243,027	16	508.433,926 415.234,824	8.619
18	508.427,047 415.215,246	19	508.417,523 415.208,897	11.446

Punct început	X / Y	Punct sfârșit	X / Y	Lungime segment	Punct început	X / Y	Punct sfârșit	X / Y	Lungime segment	Punct început	X / Y	Punct sfârșit	X / Y	Lungime segment
19	508.417,523 415.208,897	20	508.407,204 415.200,43	13.348	20	508.407,204 415.200,43	21	508.391,065 415.192,493	17.985	21	508.391,065 415.192,493	22	508.375,984 415.187,995	15.737
22	508.375,984 415.187,995	23	508.361,432 415.184,291	15.016	23	508.361,432 415.184,291	24	508.345,822 415.180,058	16.174	24	508.345,822 415.180,058	25	508.329,153 415.176,618	17.02
25	508.329,153 415.176,618	26	508.315,395 415.173,972	14.01	26	508.315,395 415.173,972	27	508.302,694 415.168,68	13.759	27	508.302,694 415.168,68	28	508.292,376 415.164,712	11.055
28	508.292,376 415.164,712	29	508.275,971 415.160,214	17.01	29	508.275,971 415.160,214	30	508.269,621 415.154,657	8.438	30	508.269,621 415.154,657	31	508.261,154 415.149,101	10.127
31	508.261,154 415.149,101	32	508.248,191 415.146,72	13.18	32	508.248,191 415.146,72	33	508.228,083 415.145,662	20.136	33	508.228,083 415.145,662	34	508.208,768 415.147,514	19.404
34	508.208,768 415.147,514	35	508.195,538 415.147,249	13.233	35	508.195,538 415.147,249	36	508.186,542 415.143,809	9.631	36	508.186,542 415.143,809	37	508.177,017 415.139,047	10.649
37	508.177,017 415.139,047	38	508.167,756 415.136,93	9.5	38	508.167,756 415.136,93	39	508.161,935 415.132,961	7.045	39	508.161,935 415.132,961	40	508.154,263 415.127,405	9.473
40	508.154,263 415.127,405	41	508.139,975 415.122,907	14.979	41	508.139,975 415.122,907	42	508.133,095 415.117,351	8.843	42	508.133,095 415.117,351	43	508.126,216 415.111,794	8.843
43	508.126,216 415.111,794	44	508.119,602 415.105,18	9.354	44	508.119,602 415.105,18	45	508.110,606 415.098,565	11.166	45	508.110,606 415.098,565	46	508.105,049 415.093,273	7.674
46	508.105,049 415.093,273	47	508.097,376 415.087,188	9.793	47	508.097,376 415.087,188	48	508.091,026 415.080,838	8.98	48	508.091,026 415.080,838	49	508.082,295 415.075,017	10.494
49	508.082,295 415.075,017	50	508.076,74 415.069,726	7.672	50	508.076,74 415.069,726	51	508.065,893 415.069,991	10.85	51	508.065,893 415.069,991	52	508.051,491 415.070,2	14.404
52	508.051,491 415.070,2	53	508.055,44 415.061,47	9.582	53	508.055,44 415.061,47	54	508.042,108 415.029,519	34.621	54	508.042,108 415.029,519	55	508.035,319 415.007,086	23.438
55	508.035,319 415.007,086	56	508.030,806 414.989,826	17.84	56	508.030,806 414.989,826	57	508.026,085 414.961,291	28.923	57	508.026,085 414.961,291	58	508.023,19 414.928,455	32.963
58	508.023,19 414.928,455	59	508.060,352 414.938,967	38.62	59	508.060,352 414.938,967	60	508.074,398 414.948,472	16.96	60	508.074,398 414.948,472	61	508.084,666 414.956,315	12.921
61	508.084,666 414.956,315	62	508.098,741 414.966,573	17.416	62	508.098,741 414.966,573	63	508.101,526 414.968,678	3.491	63	508.101,526 414.968,678	64	508.113,015 414.975,254	13.238
64	508.113,015 414.975,254	65	508.117,82 414.953,348	22.427	65	508.117,82 414.953,348	66	508.120,12 414.943,67	9.948	66	508.120,12 414.943,67	67	508.128,973 414.951,913	12.096
67	508.128,973 414.951,913	68	508.154,749 414.971,226	32.209	68	508.154,749 414.971,226	69	508.159,426 414.937,346	34.201	69	508.159,426 414.937,346	70	508.164,163 414.912,419	25.373
70	508.164,163 414.912,419	71	508.168,075 414.889,229	23.518	71	508.168,075 414.889,229	72	508.189,089 414.894,08	21.567	72	508.189,089 414.894,08	73	508.237,296 414.895,341	48.223
73	508.237,296 414.895,341	74	508.307,245 414.907,944	71.075	74	508.307,245 414.907,944	75	508.349,151 414.926,534	45.844	75	508.349,151 414.926,534	76	508.381,919 414.942,603	36.496
76	508.381,919 414.942,603	77	508.417,524 414.941,028	35.64	77	508.417,524 414.941,028	78	508.434,538 414.954,419	21.652	78	508.434,538 414.954,419	79	508.444,621 414.958,357	10.825
79	508.444,621 414.958,357	80	508.462,265 414.958,042	17.647	80	508.462,265 414.958,042	81	508.484,951 414.951,425	23.631	81	508.484,951 414.951,425	82	508.508,582 414.952,843	23.674
82	508.508,582 414.952,843	83	508.528,59 414.953,473	20.018	83	508.528,59 414.953,473	84	508.546,235 414.956,309	17.871	84	508.546,235 414.956,309	85	508.566,99 414.949,775	21.759
85	508.566,99 414.949,775	86	508.507,34 415.033,58	102.866	86	508.507,34 415.033,58	87	508.473,93 415.090,28	65.811	87	508.473,93 415.090,28	88	508.512,03 415.109,56	42.7
88	508.512,03 415.109,56	89	508.487,39 415.218,15	111.35	89	508.487,39 415.218,15	1	508.523,335 415.241,412	42.815					

** Lungimile segmentelor sunt determinate în planul de proiecție Stereo 70 și sunt rotunjite la 1 milimetru.

*** Distanța dintre puncte este formată din segmente cumulate ce sunt mai mici decât valoarea 1 milimetru.

**DATE DESPRE IMOBILUL NR. 3894**

Oficiul de Cadastru și Publicitate Imobiliară ARGES
Biroul de Cadastru și Publicitate Imobiliară Campulung

A. Partea I. Descrierea imobilului

TEREN Extravilan

Adresa: Jud. Arges

Nr. Crt	Nr cadastral Nr. topografic	Suprafața* (mp)	Observații / Referințe
A1		23.096	Sector cadastral:29 Teren imprejmuit;

B. Partea II. Proprietari și acte

Inscrieri privitoare la dreptul de proprietate și alte drepturi reale		Referințe
/		
Act Administrativ nr. 4926, din 11/11/2024 emis de PRIMĂRIA COMUNEI MIOARELE;		
B1	Inscrierea posesiei, drept de PROPRIETATE, dobandit prin Lege, cota actuala 1/1, cota initiala 1/1 1) NEIDENTIFICAT NEIDENTIFICAT	A1
Act Normativ nr. 7, din 13/03/1996 emis de PARLAMENTUL ROMÂNIEI (art. 13);		
B2	Se notează mențiunea de proprietar neidentificat	A1

C. Partea III. SARCINI .

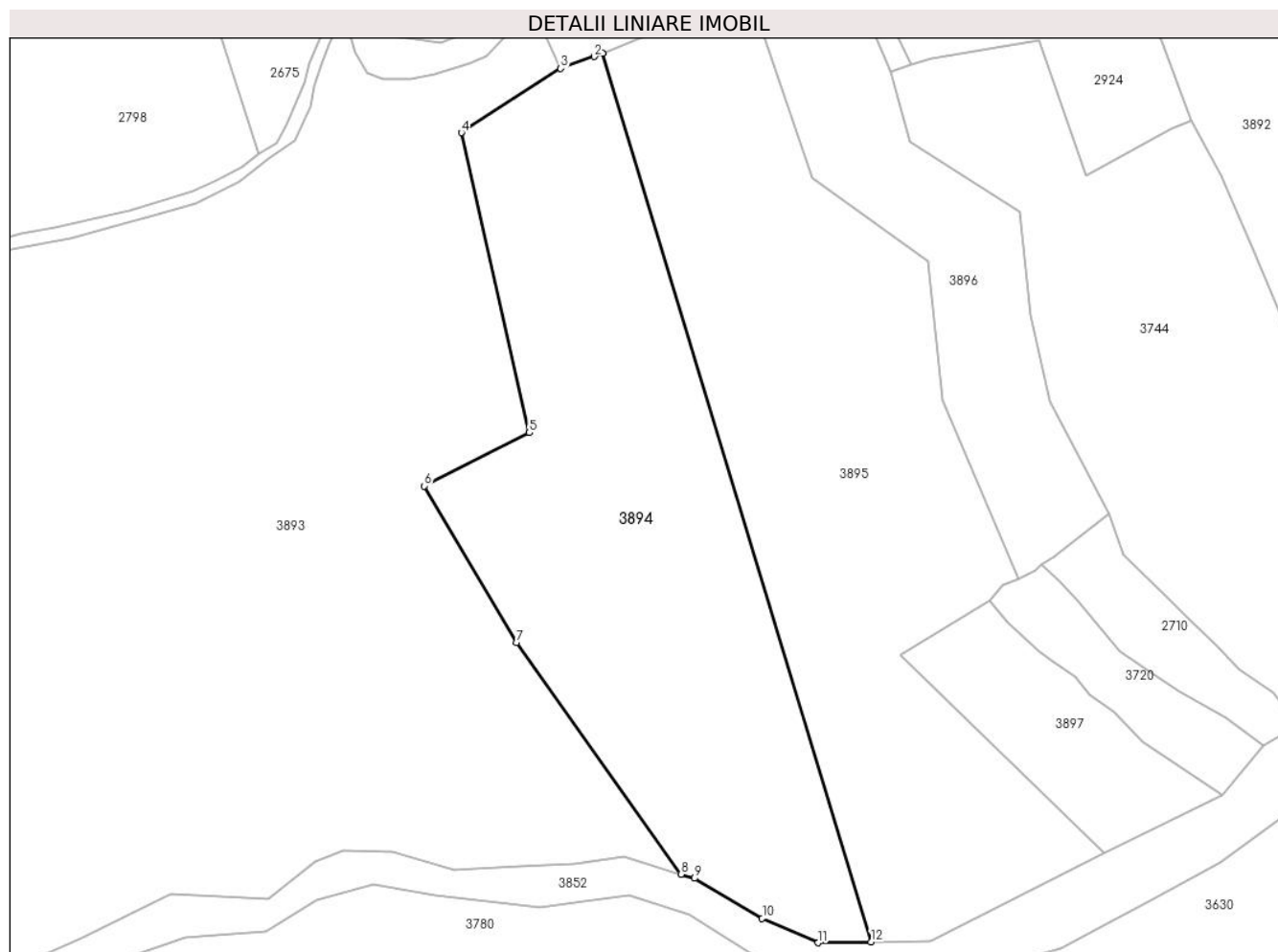
Inscrieri privind dezmembramintele dreptului de proprietate, drepturi reale de garanție și sarcini	Referințe
NU SUNT	

Anexa Nr. 1 La Partea I

Teren

Nr cadastral	Suprafața (mp)*	Observații / Referințe
	23.096	

* Suprafața este determinată în planul de proiecție Stereo 70.



Date referitoare la teren

Crt	Categorie folosință	Intravilan	Suprafața (mp)	Tarla	Parcelă	Nr. topo	Observații / Referințe
1	livada	NU	23.096	-	-	-	

Lungime Segmente

1) Valorile lungimilor segmentelor sunt obținute din proiecție în plan.

Punct început	X / Y	Punct sfârșit	X / Y	Lungime segment (** (m)
1	508.538,502 415.246,893	2	508.535,546 415.245,675	3.197
2	508.535,546 415.245,675	3	508.523,335 415.241,412	12.934
3	508.523,335 415.241,412	4	508.487,39 415.218,15	42.815
4	508.487,39 415.218,15	5	508.512,03 415.109,56	111.35
5	508.512,03 415.109,56	6	508.473,93 415.090,28	42.7

Punct început	X / Y	Punct sfârșit	X / Y	Lungime segment (** (m)
6	508.473,93 415.090,28	7	508.507,34 415.033,58	65.811
7	508.507,34 415.033,58	8	508.566,99 414.949,775	102.866
8	508.566,99 414.949,775	9	508.571,757 414.948,274	4.998
9	508.571,757 414.948,274	10	508.596,333 414.933,781	28.531
10	508.596,333 414.933,781	11	508.616,656 414.924,958	22.156
11	508.616,656 414.924,958	12	508.635,809 414.925,255	19.155
12	508.635,809 414.925,255	1	508.538,502 415.246,893	336.035

** Lungimile segmentelor sunt determinate în planul de proiecție Stereo 70 și sunt rotunjite la 1 milimetru.

*** Distanța dintre puncte este formată din segmente cumulate ce sunt mai mici decât valoarea 1 milimetru.

**DATE DESPRE IMOBILUL NR. 3895**

Oficiul de Cadastru și Publicitate Imobiliară ARGES
Biroul de Cadastru și Publicitate Imobiliară Campulung

A. Partea I. Descrierea imobilului

TEREN Extravilan

Adresa: Jud. Arges

Nr. Crt	Nr cadastral Nr. topografic	Suprafața* (mp)	Observații / Referințe
A1		24.730	Sector cadastral:29 Teren imprejmuit;

B. Partea II. Proprietari și acte

Inscrieri privitoare la dreptul de proprietate și alte drepturi reale		Referințe
/		
Act Administrativ nr. 4926, din 11/11/2024 emis de PRIMĂRIA COMUNEI MIOARELE;		
B1	Inscrierea posesiei, drept de PROPRIETATE, dobandit prin Lege, cota actuala 1/1, cota initiala 1/1 1) NEIDENTIFICAT NEIDENTIFICAT	A1
Act Normativ nr. 7, din 13/03/1996 emis de PARLAMENTUL ROMÂNIEI (art. 13);		
B2	Se notează mențiunea de proprietar neidentificat	A1

C. Partea III. SARCINI .

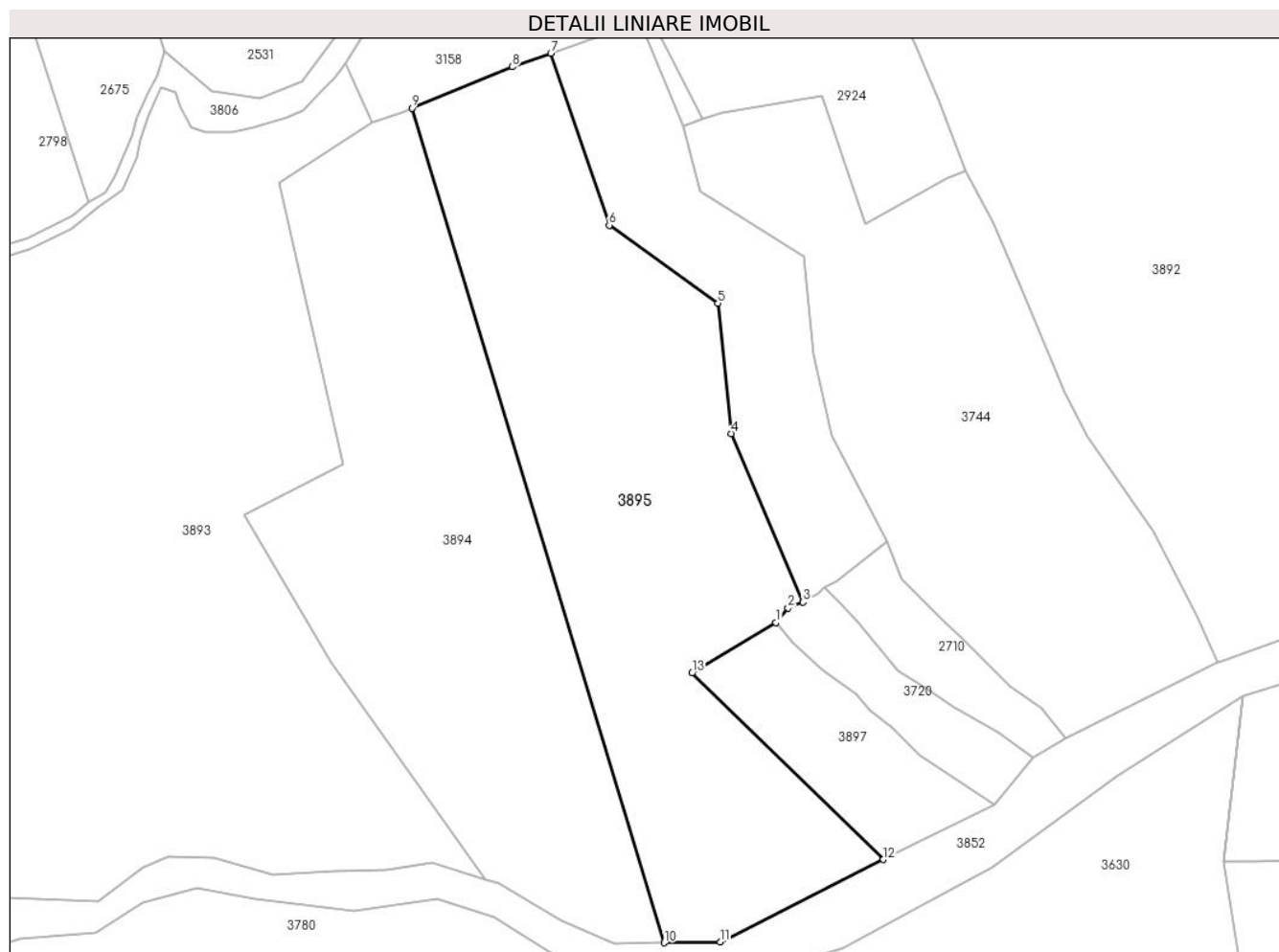
Inscrieri privind dezmembramintele dreptului de proprietate, drepturi reale de garanție și sarcini	Referințe
NU SUNT	

Anexa Nr. 1 La Partea I

Teren

Nr cadastral	Suprafața (mp)*	Observații / Referințe
	24.730	

* Suprafața este determinată în planul de proiecție Stereo 70.



Date referitoare la teren

Crt	Categorie folosință	Intra vilan	Suprafața (mp)	Tarla	Parcelă	Nr. topo	Observații / Referințe
1	livada	NU	24.730	-	-	-	

Lungime Segmente

1) Valorile lungimilor segmentelor sunt obținute din proiecție în plan.

Punct început	X / Y	Punct sfârșit	X / Y	Lungime segment (** (m)
1	508.678,854 415.048,655	2	508.683,566 415.054,284	7.341
2	508.683,566 415.054,284	3	508.689,238 415.056,563	6.113
3	508.689,238 415.056,563	4	508.661,65 415.121,48	70.536
4	508.661,65 415.121,48	5	508.656,44 415.171,7	50.49
5	508.656,44 415.171,7	6	508.614,53 415.201,72	51.552

Punct început	X / Y	Punct sfârșit	X / Y	Lungime segment (** (m)
6	508.614,53 415.201,72	7	508.592,072 415.268,003	69.984
7	508.592,072 415.268,003	8	508.577,166 415.262,816	15.783
8	508.577,166 415.262,816	9	508.538,502 415.246,893	41.814
9	508.538,502 415.246,893	10	508.635,809 414.925,255	336.035
10	508.635,809 414.925,255	11	508.657,302 414.925,589	21.496
11	508.657,302 414.925,589	12	508.720,28 414.957,3	70.511
12	508.720,28 414.957,3	13	508.646,51 415.029,17	102.992
13	508.646,51 415.029,17	1	508.678,854 415.048,655	37.76

** Lungimile segmentelor sunt determinate în planul de proiecție Stereo 70 și sunt rotunjite la 1 milimetru.

*** Distanța dintre puncte este formată din segmente cumulate ce sunt mai mici decât valoarea 1 milimetru.

**DATE DESPRE IMOBILUL NR. 3896**

Oficiul de Cadastru și Publicitate Imobiliară ARGES
Biroul de Cadastru și Publicitate Imobiliară Campulung

A. Partea I. Descrierea imobilului

TEREN Extravilan

Adresa: Jud. Arges

Nr. Crt	Nr cadastral Nr. topografic	Suprafața* (mp)	Observații / Referințe
A1		8.558	Sector cadastral:29 Teren imprejmuit;

B. Partea II. Proprietari și acte

Inscrieri privitoare la dreptul de proprietate și alte drepturi reale		Referințe
/		
Act Administrativ nr. 4926, din 11/11/2024 emis de PRIMĂRIA COMUNEI MIOARELE;		
B1	Inscrierea posesiei, drept de PROPRIETATE, dobandit prin Lege, cota actuala 1/1, cota initiala 1/1 1) NEIDENTIFICAT NEIDENTIFICAT	A1
Act Normativ nr. 7, din 13/03/1996 emis de PARLAMENTUL ROMÂNIEI (art. 13);		
B2	Se notează mențiunea de proprietar neidentificat	A1

C. Partea III. SARCINI .

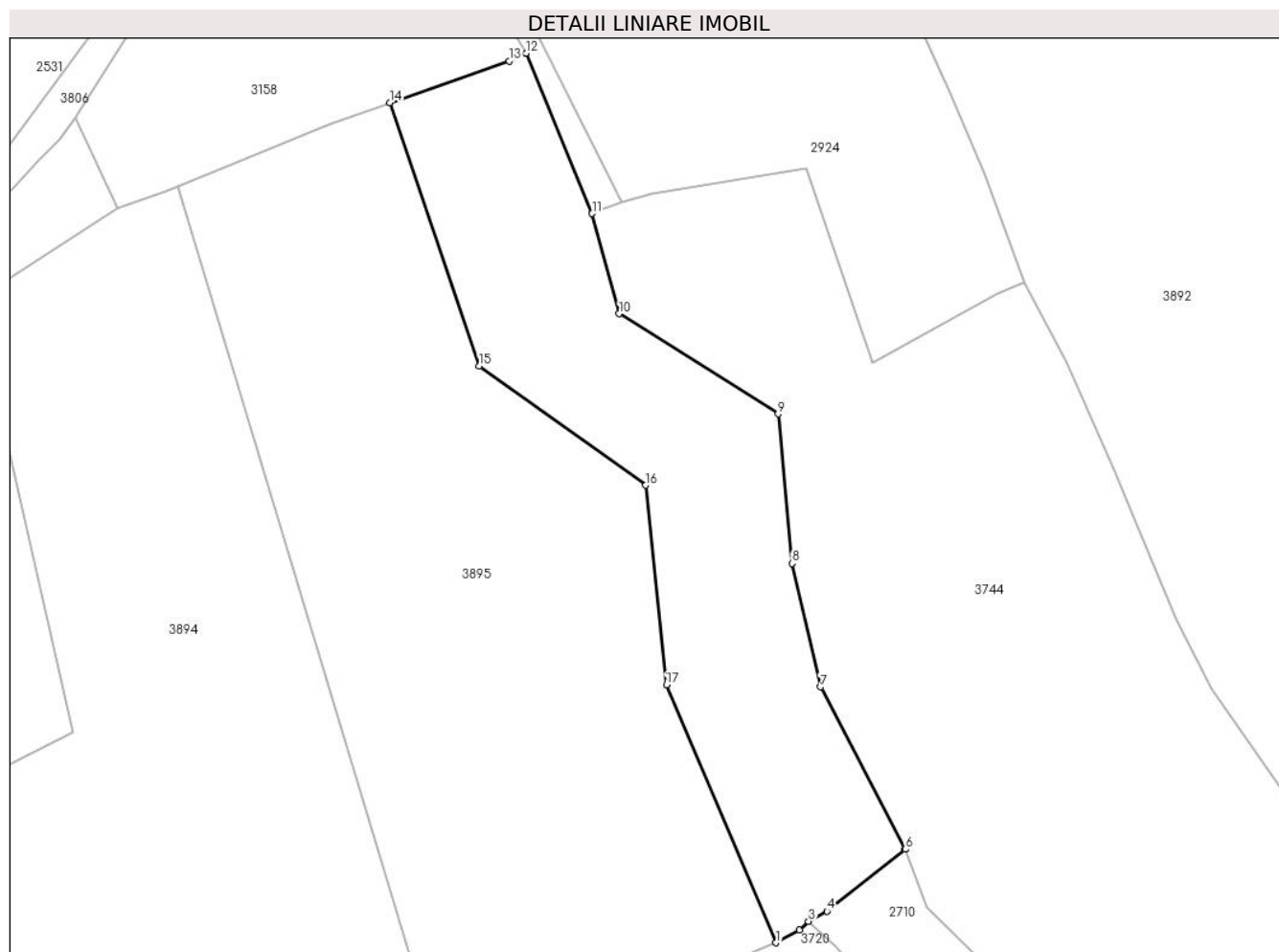
Inscrieri privind dezmembramintele dreptului de proprietate, drepturi reale de garanție și sarcini	Referințe
NU SUNT	

Anexa Nr. 1 La Partea I

Teren

Nr cadastral	Suprafața (mp)*	Observații / Referințe
	8.558	

* Suprafața este determinată în planul de proiecție Stereo 70.



Date referitoare la teren

Crt	Categorie folosință	Intravilan	Suprafața (mp)	Tarla	Parcelă	Nr. topo	Observații / Referințe
1	faneata	NU	8.558	-	-	-	

Lungime Segmente

1) Valorile lungimilor segmentelor sunt obținute din proiecție în plan.

Punct început	X / Y	Punct sfârșit	X / Y	Lungime segment (** (m)
1	508.689,238 415.056,563	2	508.695,207 415.059,747	6.765
2	508.695,207 415.059,747	3	508.697,417 415.061,979	3.141
3	508.697,417 415.061,979	4	508.702,043 415.064,523	5.279
4	508.702,043 415.064,523	5	508.721,788 415.080,1	25.15
5	508.721,788 415.080,1	6	508.721,79 415.080,105	0.005

Punct început	X / Y	Punct sfârșit	X / Y	Lungime segment (** (m)
6	508.721,79 415.080,105	7	508.700,472 415.120,95	46.074
7	508.700,472 415.120,95	8	508.693,361 415.152,01	31.864
8	508.693,361 415.152,01	9	508.689,777 415.189,646	37.806
9	508.689,777 415.189,646	10	508.649,777 415.214,859	47.283
10	508.649,777 415.214,859	11	508.642,944 415.240,07	26.121
11	508.642,944 415.240,07	12	508.626,281 415.280,436	43.67
12	508.626,281 415.280,436	13	508.622,065 415.278,441	4.664
13	508.622,065 415.278,441	14	508.592,072 415.268,003	31.757
14	508.592,072 415.268,003	15	508.614,53 415.201,72	69.984
15	508.614,53 415.201,72	16	508.656,44 415.171,7	51.552
16	508.656,44 415.171,7	17	508.661,65 415.121,48	50.49
17	508.661,65 415.121,48	1	508.689,238 415.056,563	70.536

** Lungimile segmentelor sunt determinate în planul de proiecție Stereo 70 și sunt rotunjite la 1 milimetru.

*** Distanța dintre puncte este formată din segmente cumulate ce sunt mai mici decât valoarea 1 milimetru.

**DATE DESPRE IMOBILUL NR. 3897**

Oficiul de Cadastru și Publicitate Imobiliară ARGES
Biroul de Cadastru și Publicitate Imobiliară Campulung

A. Partea I. Descrierea imobilului

TEREN Extravilan

Adresa: Jud. Arges

Nr. Crt	Nr cadastral Nr. topografic	Suprafața* (mp)	Observații / Referințe
A1		4.045	Sector cadastral:29 Teren imprejmuit;

B. Partea II. Proprietari și acte

Inscrieri privitoare la dreptul de proprietate și alte drepturi reale		Referințe
/		
Act Administrativ nr. 4926, din 11/11/2024 emis de PRIMĂRIA COMUNEI MIOARELE;		
B1	Inscrierea posesiei, drept de PROPRIETATE, dobandit prin Lege, cota actuala 1/1, cota initiala 1/1 1) NEIDENTIFICAT NEIDENTIFICAT	A1
Act Normativ nr. 7, din 13/03/1996 emis de PARLAMENTUL ROMÂNIEI (art. 13);		
B2	Se notează mențiunea de proprietar neidentificat	A1

C. Partea III. SARCINI .

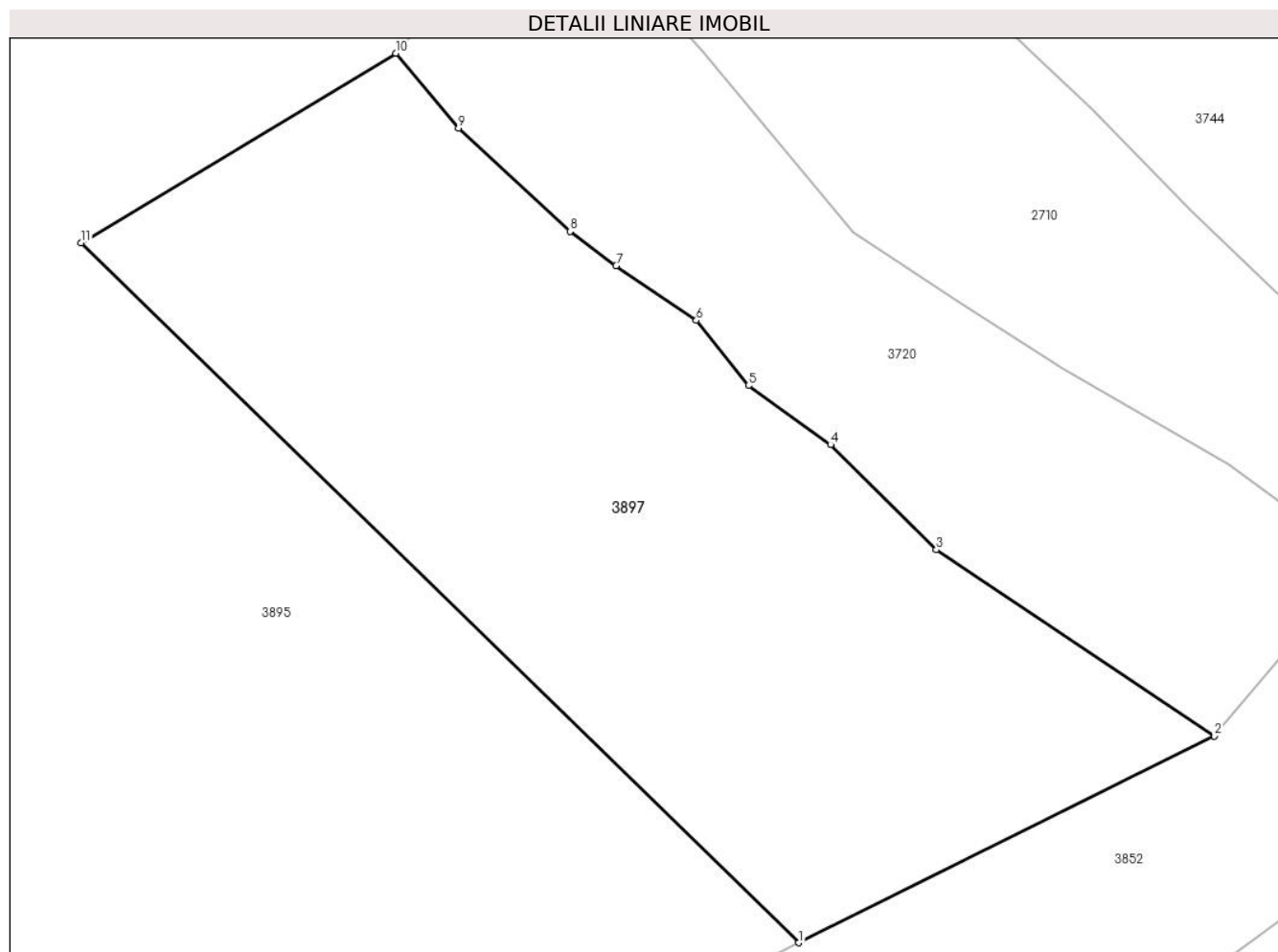
Inscrieri privind dezmembramintele dreptului de proprietate, drepturi reale de garanție și sarcini	Referințe
NU SUNT	

Anexa Nr. 1 La Partea I

Teren

Nr cadastral	Suprafața (mp)*	Observații / Referințe
	4.045	

* Suprafața este determinată în planul de proiecție Stereo 70.



Date referitoare la teren

Crt	Categorie folosință	Intravilan	Suprafața (mp)	Tarla	Parcelă	Nr. topo	Observații / Referințe
1	livada	NU	4.045	-	-	-	

Lungime Segmente

1) Valorile lungimilor segmentelor sunt obținute din proiecție în plan.

Punct început	X / Y	Punct sfârșit	X / Y	Lungime segment (** (m)
1	508.720,28 414.957,3	2	508.762,979 414.978,542	47.691
2	508.762,979 414.978,542	3	508.734,413 414.997,659	34.373
3	508.734,413 414.997,659	4	508.723,553 415.008,451	15.31
4	508.723,553 415.008,451	5	508.715,102 415.014,523	10.406
5	508.715,102 415.014,523	6	508.709,761 415.021,207	8.556

Punct început	X / Y	Punct sfârșit	X / Y	Lungime segment (** (m)
6	508.709,761 415.021,207	7	508.701,497 415.026,839	10.001
7	508.701,497 415.026,839	8	508.696,761 415.030,364	5.904
8	508.696,761 415.030,364	9	508.685,302 415.040,956	15.604
9	508.685,302 415.040,956	10	508.678,854 415.048,655	10.042
10	508.678,854 415.048,655	11	508.646,51 415.029,17	37.76
11	508.646,51 415.029,17	1	508.720,28 414.957,3	102.992

** Lungimile segmentelor sunt determinate în planul de proiecție Stereo 70 și sunt rotunjite la 1 milimetru.

*** Distanța dintre puncte este formată din segmente cumulate ce sunt mai mici decât valoarea 1 milimetru.

**DATE DESPRE IMOBILUL NR. 3898**

Oficiul de Cadastru și Publicitate Imobiliară ARGES
Biroul de Cadastru și Publicitate Imobiliară Campulung

A. Partea I. Descrierea imobilului

TEREN Intravilan

Nr. CF vechi:132
Nr. cadastral vechi:194

Adresa: Loc. Matau, Jud. Arges

Nr. Crt	Nr cadastral Nr. topografic	Suprafața* (mp)	Observații / Referințe
A1	81449	Din acte: 1.797 Masurata: 1.835	Sector cadastral:14 Teren imprejmuit;

B. Partea II. Proprietari și acte

Inscrieri privitoare la dreptul de proprietate și alte drepturi reale	Referințe
4314 / 11/11/2003	
Act Notarial nr. 4483, din 17/10/2002 emis de BNP TULUCA FILOFTEIA;	
B1	A1
Intabulare, drept de PROPRIETATE, dobandit prin lesire Din Indiviziune, cota actuala 1/1, cota initiala 1/1 1) SMADEA MARIA , Lipsă CNP.	

C. Partea III. SARCINI .

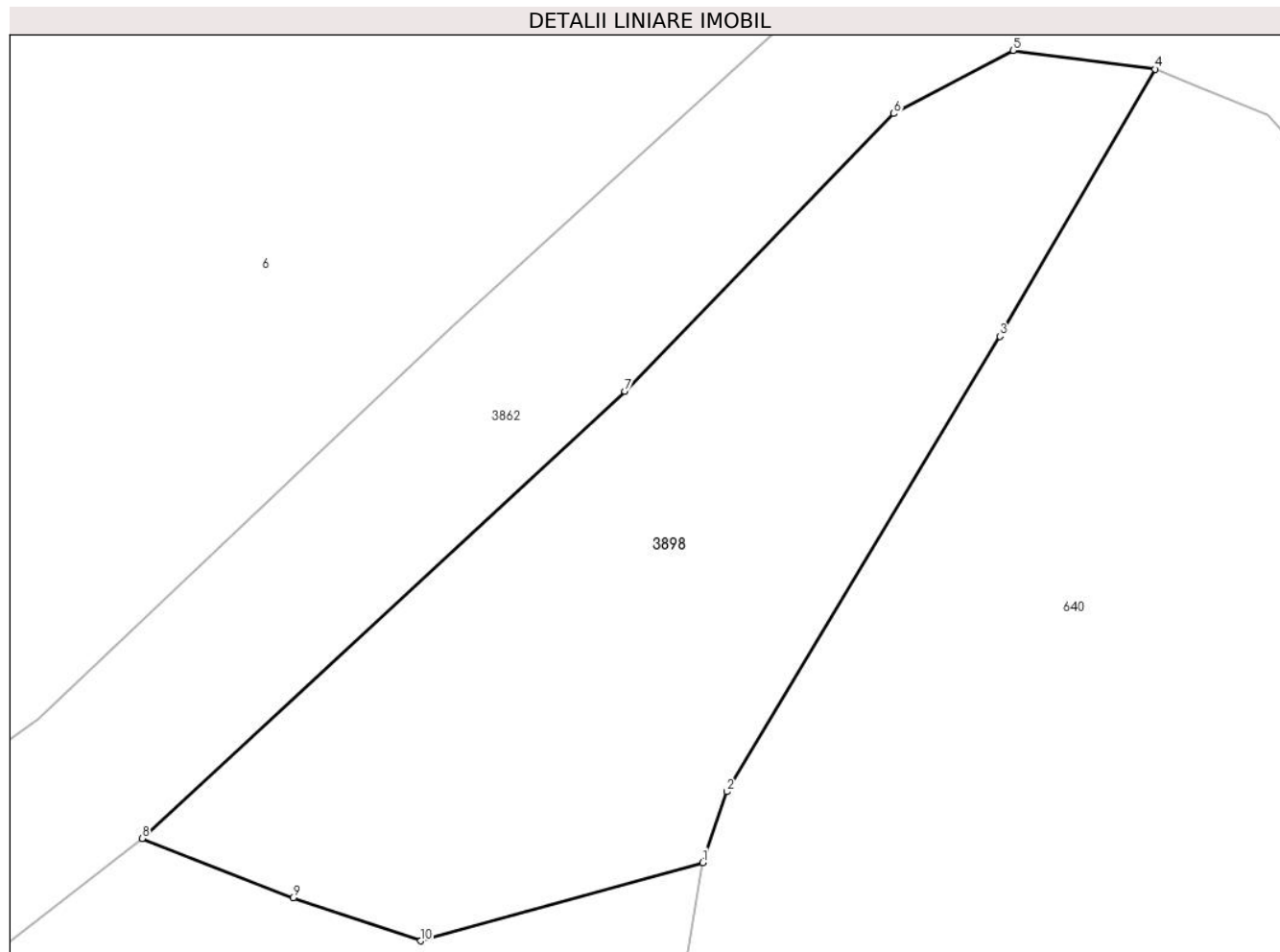
Inscrieri privind dezmembramintele dreptului de proprietate, drepturi reale de garanție și sarcini	Referințe
NU SUNT	

Anexa Nr. 1 La Partea I

Teren

Nr cadastral	Suprafața (mp)*	Observații / Referințe
81449	Din acte: 1.797 Masurata: 1.835	

* Suprafața este determinată în planul de proiecție Stereo 70.



Date referitoare la teren

Crt	Categorie folosință	Intra vilan	Suprafața (mp)	Tarla	Parcelă	Nr. topo	Observații / Referințe
1	faneata	DA	1.835	-	-	-	

Lungime Segmente

1) Valorile lungimilor segmentelor sunt obținute din proiecție în plan.

Punct început	X / Y	Punct sfârșit	X / Y	Lungime segment (** (m)
1	506.560,6 416.084,84	2	506.562,41 416.090,16	5.619
2	506.562,41 416.090,16	3	506.582,942 416.124,345	39.877
3	506.582,942 416.124,345	4	506.594,592 416.144,417	23.208
4	506.594,592 416.144,417	5	506.583,919 416.145,828	10.766
5	506.583,919 416.145,828	6	506.574,963 416.141,079	10.137

Punct început	X / Y	Punct sfârșit	X / Y	Lungime segment (** (m)
6	506.574,963 416.141,079	7	506.554,75 416.120,24	29.032
7	506.554,75 416.120,24	8	506.518,5 416.086,65	49.42
8	506.518,5 416.086,65	9	506.529,83 416.082,19	12.176
9	506.529,83 416.082,19	10	506.539,43 416.078,96	10.129
10	506.539,43 416.078,96	1	506.560,6 416.084,84	21.971

** Lungimile segmentelor sunt determinate în planul de proiecție Stereo 70 și sunt rotunjite la 1 milimetru.

*** Distanța dintre puncte este formată din segmente cumulate ce sunt mai mici decât valoarea 1 milimetru.

**DATE DESPRE IMOBILUL NR. 3899**

Oficiul de Cadastru și Publicitate Imobiliară ARGES
Biroul de Cadastru și Publicitate Imobiliară Campulung

A. Partea I. Descrierea imobilului

TEREN Extravilan

Nr. CF vechi:159
Nr. cadastral vechi:275

Adresa: Jud. Arges, SAT SUSLANESTI . PCT. CALULESTI MUSCELUL

Nr. Crt	Nr cadastral Nr. topografic	Suprafața* (mp)	Observații / Referințe
A1	81456	Din acte: 4.938 Masurata: 6.221	Sector cadastral:33 Teren imprejmuit;

B. Partea II. Proprietari și acte

Inscrieri privitoare la dreptul de proprietate și alte drepturi reale	Referințe
2661 / 05/07/2004	
Act Notarial nr. 286, din 05/07/2004 emis de BNP IONESCU CORNELIA;	
B1	A1
Intabulare, drept de PROPRIETATE, dobandit prin Conventie, cota actuala 1/1, cota initiala 1/1	
1) FINTOIU NICOLAE, Lipsă CNP.	
2) FINTOIU NICOLETA, Lipsă CNP.	

C. Partea III. SARCINI .

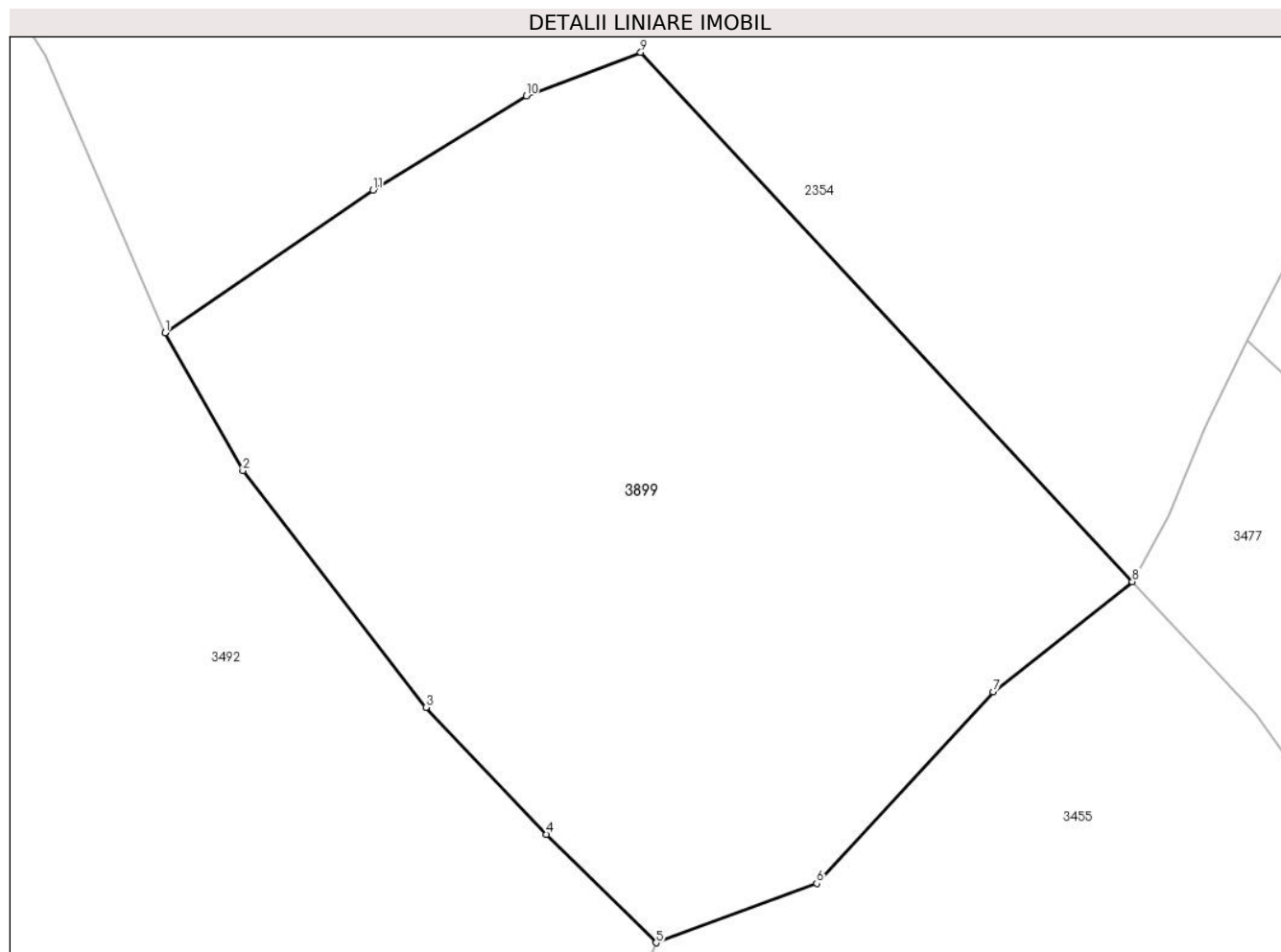
Inscrieri privind dezmembramintele dreptului de proprietate, drepturi reale de garanție și sarcini	Referințe
NU SUNT	

Anexa Nr. 1 La Partea I

Teren

Nr cadastral	Suprafața (mp)*	Observații / Referințe
81456	Din acte: 4.938 Masurata: 6.221	

* Suprafața este determinată în planul de proiecție Stereo 70.



Date referitoare la teren

Crt	Categorie folosință	Intravilan	Suprafața (mp)	Tarla	Parcelă	Nr. topo	Observații / Referințe
1	faneata	NU	2.256	-	-	-	
2	livada	NU	3.965	-	-	-	

Lungime Segmente

1) Valorile lungimilor segmentelor sunt obținute din proiecție în plan.

Punct început	X / Y	Punct sfârșit	X / Y	Lungime segment (** (m)
1	509.051,312 413.283,36	2	509.060,35 413.267,367	18.37
2	509.060,35 413.267,367	3	509.081,6 413.239,94	34.696
3	509.081,6 413.239,94	4	509.095,54 413.225,214	20.278
4	509.095,54 413.225,214	5	509.108,234 413.212,649	17.861

Punct început	X / Y	Punct sfârșit	X / Y	Lungime segment (** (m)
5	509.108,234 413.212,649	6	509.126,856 413.219,516	19.848
6	509.126,856 413.219,516	7	509.147,308 413.241,742	30.204
7	509.147,308 413.241,742	8	509.163,45 413.254,49	20.569
8	509.163,45 413.254,49	9	509.106,454 413.315,853	83.749
9	509.106,454 413.315,853	10	509.093,173 413.310,828	14.2
10	509.093,173 413.310,828	11	509.075,405 413.299,88	20.87
11	509.075,405 413.299,88	1	509.051,312 413.283,36	29.213

** Lungimile segmentelor sunt determinate în planul de proiecție Stereo 70 și sunt rotunjite la 1 milimetru.

*** Distanța dintre puncte este formată din segmente cumulate ce sunt mai mici decât valoarea 1 milimetru.

**DATE DESPRE IMOBILUL NR. 3900**

Oficiul de Cadastru și Publicitate Imobiliară ARGES
Biroul de Cadastru și Publicitate Imobiliară Campulung

A. Partea I. Descrierea imobilului

TEREN Intravilan

Nr. CF vechi:315

Nr. cadastral vechi:307/1

Adresa: Loc. Chilii, Jud. Arges, pct. 'Camin Casa'

Nr. Crt	Nr cadastral Nr. topografic	Suprafața* (mp)	Observații / Referințe
A1	81818	Din acte: 2.256 Masurata: 1.178	Sector cadastral:20 Teren imprejmuit;

B. Partea II. Proprietari și acte

Inscrieri privitoare la dreptul de proprietate și alte drepturi reale	Referințe
2024 / 25/02/2008	
Act Notarial nr. 191, din 22/02/2008 emis de BNP Ionescu Cornelia;	
B1	A1
Intabulare, drept de PROPRIETATE- bun comun, dobandit prin Conventie, cota actuala 1/1, cota initiala 1/1	
1) CONSTANTINESCU MIHAI, casatorit cu	
2) CONSTANTINESCU MIRELA- MIHAELA, Lipsă CNP.	
/	
Act Administrativ nr. 4926, din 11/11/2024 emis de PRIMĂRIA COMUNEI MIOARELE;	
B2	A1
Se radiaza constructia C1 in baza adeverintei de contrasemnare	

C. Partea III. SARCINI .

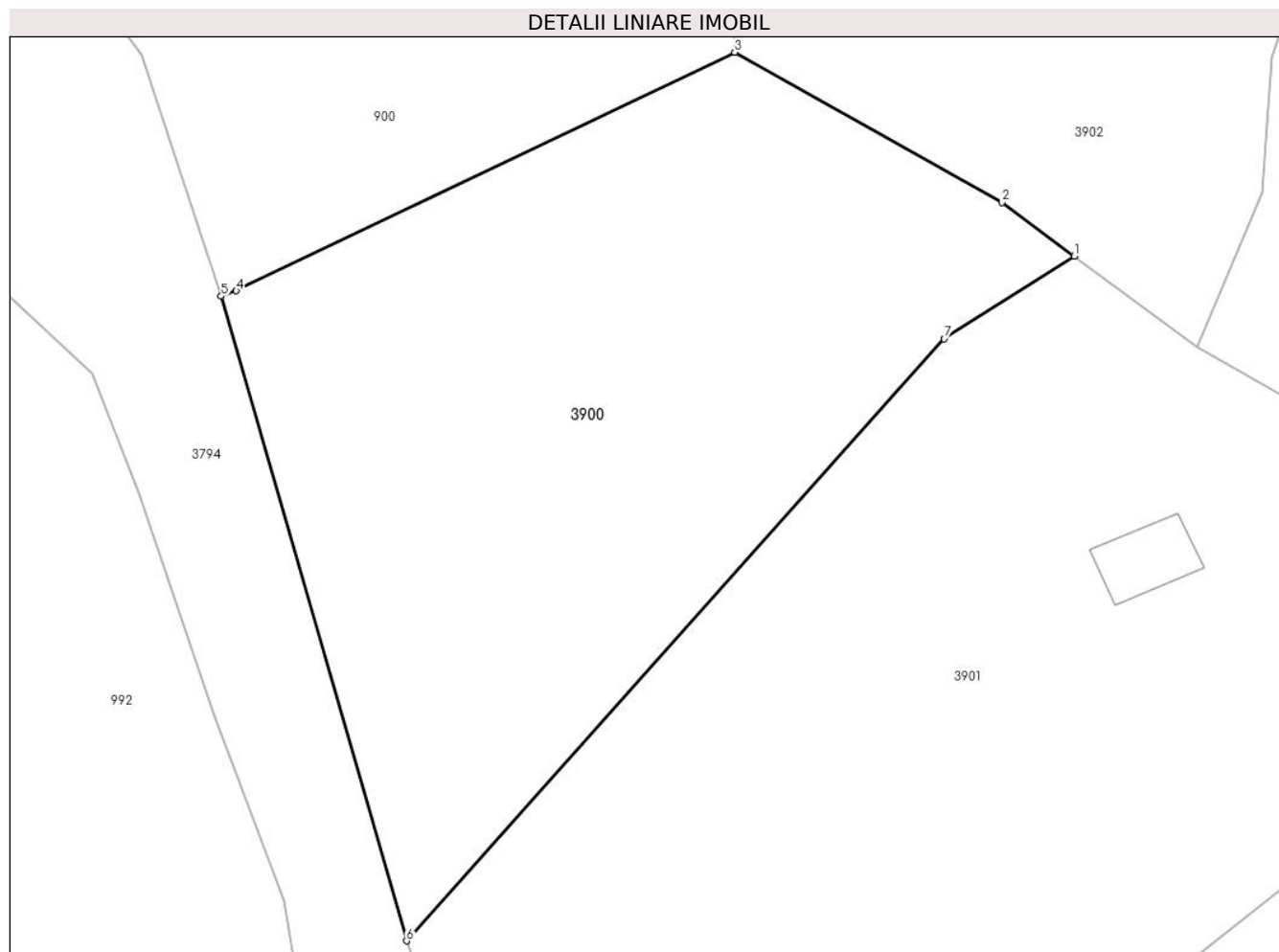
Inscrieri privind dezmembramintele dreptului de proprietate, drepturi reale de garanție și sarcini	Referințe
NU SUNT	

Anexa Nr. 1 La Partea I

Teren

Nr cadastral	Suprafața (mp)*	Observații / Referințe
81818	Din acte: 2.256 Masurata: 1.178	

* Suprafața este determinată în planul de proiecție Stereo 70.



Date referitoare la teren

Crt	Categorie folosință	Intra vilan	Suprafața (mp)	Tarla	Parcelă	Nr. topo	Observații / Referințe
1	curți constructii	DA	477	-	-	-	
2	livada	DA	351	-	-	-	
3	padure	DA	350	-	-	-	

Lungime Segmente

1) Valorile lungimilor segmentelor sunt obținute din proiecție în plan.

Punct început	X / Y	Punct sfârșit	X / Y	Lungime segment (** (m)
1	504.160,29 415.095,15	2	504.156,14 415.098,22	5.162
2	504.156,14 415.098,22	3	504.140,78 415.106,86	17.623
3	504.140,78 415.106,86	4	504.112,142 415.093,144	31.753

Punct început	X / Y	Punct sfârșit	X / Y	Lungime segment (** (m)
4	504.112,142 415.093,144	5	504.111,28 415.092,835	0.916
5	504.111,28 415.092,835	6	504.121,926 415.055,78	38.554
6	504.121,926 415.055,78	7	504.152,82 415.090,39	46.393
7	504.152,82 415.090,39	1	504.160,29 415.095,15	8.858

** Lungimile segmentelor sunt determinate în planul de proiecție Stereo 70 și sunt rotunjite la 1 milimetru.

*** Distanța dintre puncte este formată din segmente cumulate ce sunt mai mici decât valoarea 1 milimetru.

**DATE DESPRE IMOBILUL NR. 3901**

Oficiul de Cadastru și Publicitate Imobiliară ARGES
Biroul de Cadastru și Publicitate Imobiliară Campulung

A. Partea I. Descrierea imobilului

TEREN Intravilan

Adresa: Loc. Chilii, Jud. Arges

Nr. Crt	Nr cadastral Nr. topografic	Suprafața* (mp)	Observații / Referințe
A1		2.279	Sector cadastral:20 Teren imprejmuit;

B. Partea II. Proprietari și acte

Inscrieri privitoare la dreptul de proprietate și alte drepturi reale		Referințe
/		
Act Administrativ nr. 4926, din 11/11/2024 emis de PRIMĂRIA COMUNEI MIOARELE;		
B1	Inscrierea posesiei, drept de PROPRIETATE, dobandit prin Lege, cota actuala 1/1, cota initiala 1/1 1) NEIDENTIFICAT NEIDENTIFICAT	A1
Act Normativ nr. 7, din 13/03/1996 emis de PARLAMENTUL ROMÂNIEI (art. 13);		
B2	Se notează mențiunea de proprietar neidentificat	A1

C. Partea III. SARCINI .

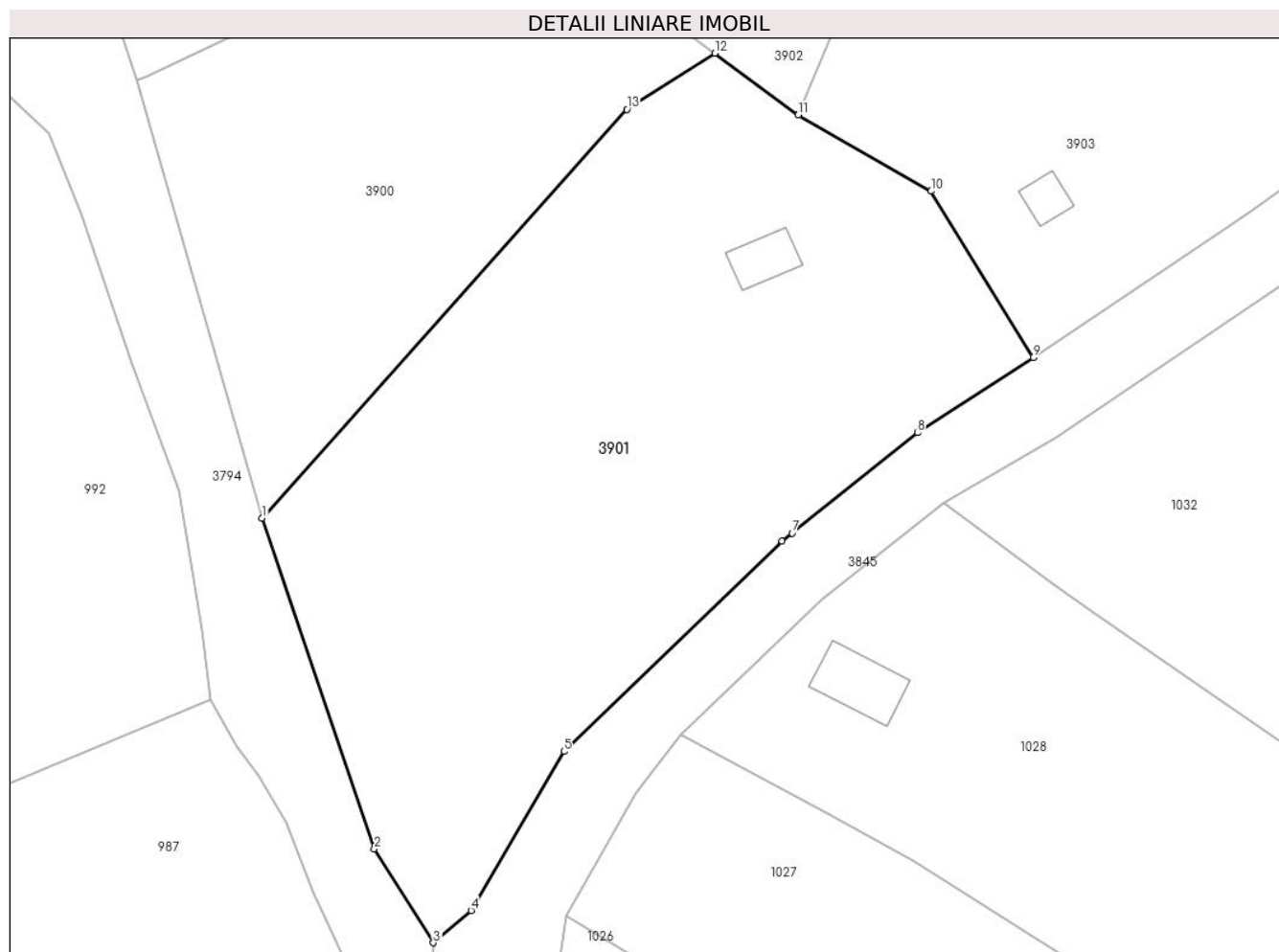
Inscrieri privind dezmembramintele dreptului de proprietate, drepturi reale de garanție și sarcini	Referințe
NU SUNT	

Anexa Nr. 1 La Partea I

Teren

Nr cadastral	Suprafața (mp)*	Observații / Referințe
	2.279	

* Suprafața este determinată în planul de proiecție Stereo 70.



Date referitoare la teren

Crt	Categorie folosință	Intravilan	Suprafața (mp)	Tarla	Parcelă	Nr. topo	Observații / Referințe
1	livada	DA	2.279	-	-	-	

Lungime Segmente

1) Valorile lungimilor segmentelor sunt obținute din proiecție în plan.

Punct început	X / Y	Punct sfârșit	X / Y	Lungime segment (** (m)
1	504.121,926 415.055,78	2	504.131,433 415.027,752	29.596
2	504.131,433 415.027,752	3	504.136,427 415.019,797	9.393
3	504.136,427 415.019,797	4	504.139,626 415.022,538	4.213
4	504.139,626 415.022,538	5	504.147,502 415.036,008	15.604
5	504.147,502 415.036,008	6	504.165,994 415.053,835	25.686

Punct început	X / Y	Punct sfârșit	X / Y	Lungime segment (** (m)
6	504.165,994 415.053,835	7	504.166,836 415.054,507	1.077
7	504.166,836 415.054,507	8	504.177,463 415.062,999	13.603
8	504.177,463 415.062,999	9	504.187,27 415.069,375	11.697
9	504.187,27 415.069,375	10	504.178,62 415.083,47	16.538
10	504.178,62 415.083,47	11	504.167,36 415.089,92	12.977
11	504.167,36 415.089,92	12	504.160,29 415.095,15	8.794
12	504.160,29 415.095,15	13	504.152,82 415.090,39	8.858
13	504.152,82 415.090,39	1	504.121,926 415.055,78	46.393

** Lungimile segmentelor sunt determinate în planul de proiecție Stereo 70 și sunt rotunjite la 1 milimetru.

*** Distanța dintre puncte este formată din segmente cumulate ce sunt mai mici decât valoarea 1 milimetru.

**DATE DESPRE IMOBILUL NR. 3902**

Oficiul de Cadastru și Publicitate Imobiliară ARGES
Biroul de Cadastru și Publicitate Imobiliară Campulung

A. Partea I. Descrierea imobilului

TEREN Intravilan

Adresa: Loc. Chilii, Jud. Arges

Nr. Crt	Nr cadastral Nr. topografic	Suprafața* (mp)	Observații / Referințe
A1		1.179	Sector cadastral:20 Teren imprejmuit;

B. Partea II. Proprietari și acte

Inscrieri privitoare la dreptul de proprietate și alte drepturi reale		Referințe
/		
Act Administrativ nr. 4926, din 11/11/2024 emis de PRIMĂRIA COMUNEI MIOARELE;		
B1	Inscrierea posesiei, drept de PROPRIETATE, dobandit prin Lege, cota actuala 1/1, cota initiala 1/1 1) NEIDENTIFICAT NEIDENTIFICAT	A1
Act Normativ nr. 7, din 13/03/1996 emis de PARLAMENTUL ROMÂNIEI (art. 13);		
B2	Se notează mențiunea de proprietar neidentificat	A1

C. Partea III. SARCINI .

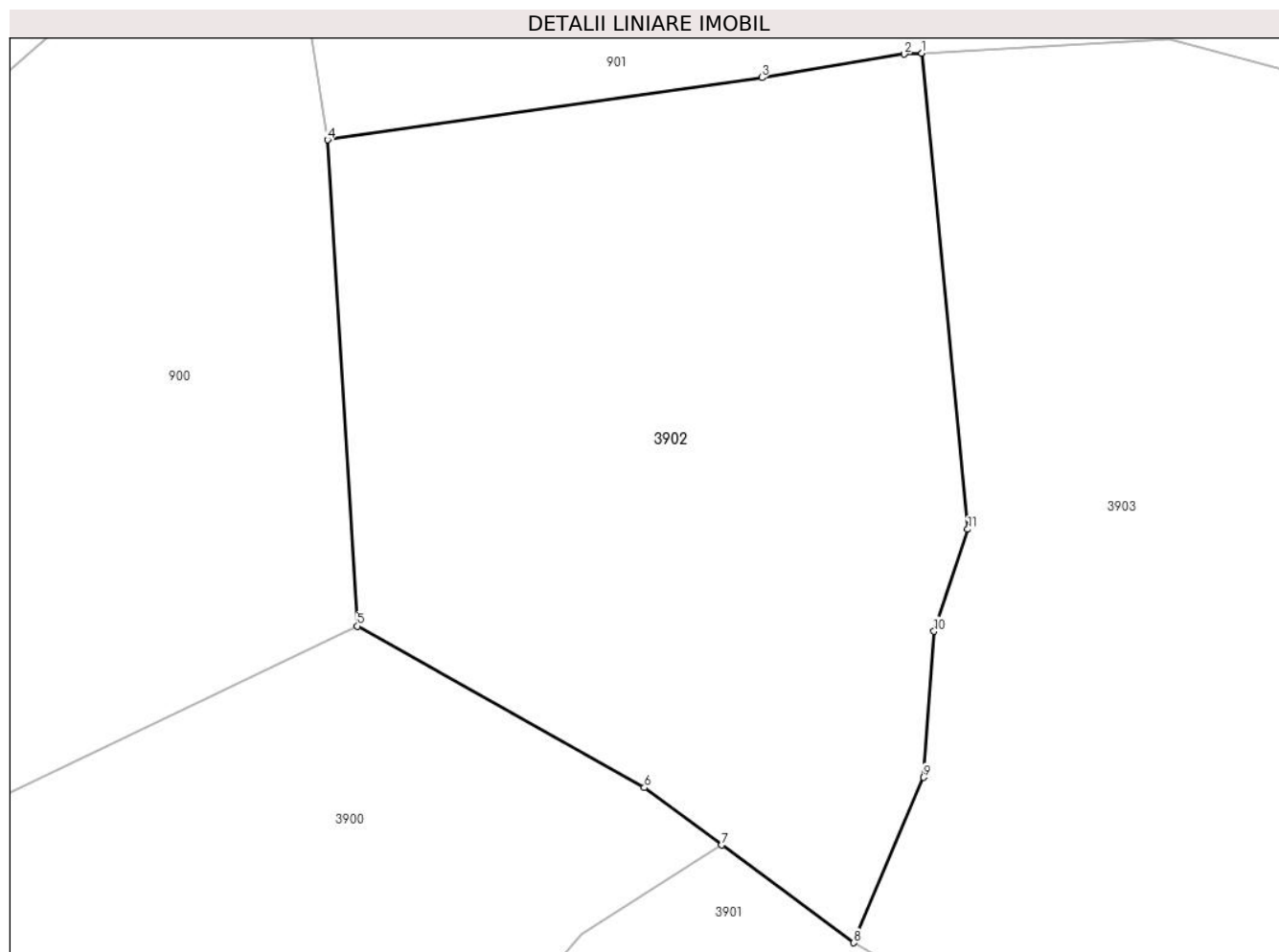
Inscrieri privind dezmembramintele dreptului de proprietate, drepturi reale de garanție și sarcini	Referințe
NU SUNT	

Anexa Nr. 1 La Partea I

Teren

Nr cadastral	Suprafața (mp)*	Observații / Referințe
	1.179	

* Suprafața este determinată în planul de proiecție Stereo 70.



Date referitoare la teren

Crt	Categorie folosință	Intravilan	Suprafața (mp)	Tarla	Parcelă	Nr. topo	Observații / Referințe
1	livada	DA	1.179	-	-	-	

Lungime Segmente

1) Valorile lungimilor segmentelor sunt obținute din proiecție în plan.

Punct început	X / Y	Punct sfârșit	X / Y	Lungime segment (** (m)
1	504.170,995 415.137,511	2	504.170,065 415.137,458	0.932
2	504.170,065 415.137,458	3	504.162,43 415.136,209	7.736
3	504.162,43 415.136,209	4	504.139,177 415.132,88	23.49
4	504.139,177 415.132,88	5	504.140,78 415.106,86	26.069
5	504.140,78 415.106,86	6	504.156,14 415.098,22	17.623

Punct început	X / Y	Punct sfârșit	X / Y	Lungime segment (** (m)
6	504.156,14 415.098,22	7	504.160,29 415.095,15	5.162
7	504.160,29 415.095,15	8	504.167,36 415.089,92	8.794
8	504.167,36 415.089,92	9	504.171,09 415.098,77	9.604
9	504.171,09 415.098,77	10	504.171,65 415.106,58	7.83
10	504.171,65 415.106,58	11	504.173,46 415.112,04	5.752
11	504.173,46 415.112,04	1	504.170,995 415.137,511	25.59

** Lungimile segmentelor sunt determinate în planul de proiecție Stereo 70 și sunt rotunjite la 1 milimetru.

*** Distanța dintre puncte este formată din segmente cumulate ce sunt mai mici decât valoarea 1 milimetru.

**DATE DESPRE IMOBILUL NR. 3903**

Oficiul de Cadastru și Publicitate Imobiliară ARGES
Biroul de Cadastru și Publicitate Imobiliară Campulung

A. Partea I. Descrierea imobilului

TEREN Intravilan

Nr. CF vechi:256
Nr. cadastral vechi:392

Adresa: Loc. Chilii, Jud. Arges, pct Camin Casa

Nr. Crt	Nr cadastral Nr. topografic	Suprafața* (mp)	Observații / Referințe
A1	81819	Din acte: 2.404 Masurata: 2.380	Sector cadastral:20 Teren imprejmuit;

Construcții

Crt	Nr cadastral Nr. topografic	Adresa	Observații / Referințe
A1.1	81819-C1	Loc. Chilii, Jud. Arges, pct Camin Casa	Nr. niveluri:1; S. construita la sol:12 mp; bucatarie de vara

B. Partea II. Proprietari și acte

Inscrieri privitoare la dreptul de proprietate și alte drepturi reale		Referințe
2721 / 03/04/2007		
Act Notarial nr. 497, din 02/04/2007 emis de BNP IONESCU CORNELIA;		
B1	Intabulare, drept de PROPRIETATE, dobandit prin Conventie, cota actuala 1/1, cota initiala 1/1 1) CONSTANTINESCU MIHAI, casatorit cu 2) CONSTANTINESCU MIRELA MIHAELA	A1, A1.1

C. Partea III. SARCINI .

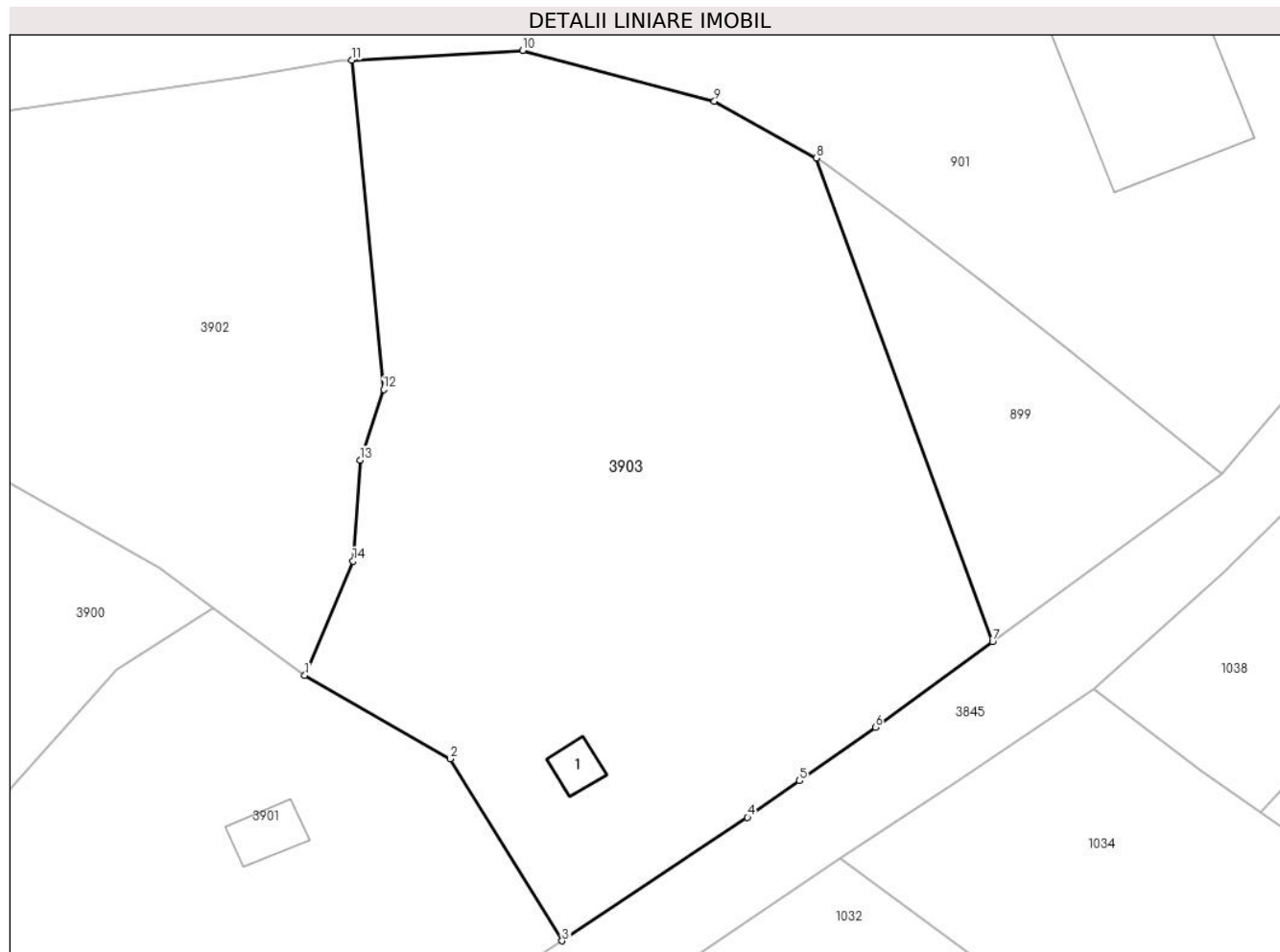
Inscrieri privind dezmembramintele dreptului de proprietate, drepturi reale de garanție și sarcini	Referințe
NU SUNT	

Anexa Nr. 1 La Partea I

Teren

Nr cadastral	Suprafața (mp)*	Observații / Referințe
81819	Din acte: 2.404 Masurata: 2.380	

* Suprafața este determinată în planul de proiecție Stereo 70.



Date referitoare la teren

Crt	Categorie folosință	Intra vilan	Suprafața (mp)	Tarla	Parcelă	Nr. topo	Observații / Referințe
1	curți constructii	DA	540	-	-	-	
2	faneata	DA	1.840	-	-	-	

Date referitoare la construcții

Crt	Număr	Destinație construcție	Supraf. (mp)	Situație juridică	Observații / Referințe
A1.1	81819-C1	constructii anexa	12	Cu acte	Nr. niveluri:1; S. construita la sol:12 mp; bucatarie de vara

Lungime Segmente

1) Valorile lungimilor segmentelor sunt obținute din proiecție în plan.

Punct început	X / Y	Punct sfârșit	X / Y	Lungime segment (** (m)
1	504.167,36 415.089,92	2	504.178,62 415.083,47	12.977
2	504.178,62 415.083,47	3	504.187,27 415.069,375	16.538
3	504.187,27 415.069,375	4	504.201,626 415.078,917	17.238

Punct început	X / Y	Punct sfârșit	X / Y	Lungime segment (** (m)
4	504.201,626 415.078,917	5	504.205,653 415.081,763	4.931
5	504.205,653 415.081,763	6	504.211,501 415.085,896	7.161
6	504.211,501 415.085,896	7	504.220,584 415.092,524	11.244
7	504.220,584 415.092,524	8	504.206,958 415.129,958	39.837
8	504.206,958 415.129,958	9	504.199,06 415.134,33	9.027
9	504.199,06 415.134,33	10	504.184,22 415.138,27	15.354
10	504.184,22 415.138,27	11	504.170,995 415.137,511	13.247
11	504.170,995 415.137,511	12	504.173,46 415.112,04	25.59
12	504.173,46 415.112,04	13	504.171,65 415.106,58	5.752
13	504.171,65 415.106,58	14	504.171,09 415.098,77	7.83
14	504.171,09 415.098,77	1	504.167,36 415.089,92	9.604

** Lungimile segmentelor sunt determinate în planul de proiecție Stereo 70 și sunt rotunjite la 1 milimetru.

*** Distanța dintre puncte este formată din segmente cumulate ce sunt mai mici decât valoarea 1 milimetru.

**DATE DESPRE IMOBILUL NR. 3904**

Oficiul de Cadastru și Publicitate Imobiliară ARGES
Biroul de Cadastru și Publicitate Imobiliară Campulung

A. Partea I. Descrierea imobilului

TEREN Necunoscut

Adresa: Loc. Cocenesti, Jud. Arges

Nr. Crt	Nr cadastral Nr. topografic	Suprafața* (mp)	Observații / Referințe
A1		3.100	Sector cadastral:26 Teren neimprejmuit;

B. Partea II. Proprietari și acte

Inscrieri privitoare la dreptul de proprietate și alte drepturi reale		Referințe
/		
Act Administrativ nr. 4926, din 11/11/2024 emis de PRIMĂRIA COMUNEI MIOARELE;		
B1	Inscrierea posesiei, drept de PROPRIETATE, dobandit prin Lege, cota actuala 1/1, cota initiala 1/1 1) NEIDENTIFICAT NEIDENTIFICAT	A1
Act Normativ nr. 7, din 13/03/1996 emis de PARLAMENTUL ROMÂNIEI (art. 13);		
B2	Se notează mențiunea de proprietar neidentificat	A1

C. Partea III. SARCINI .

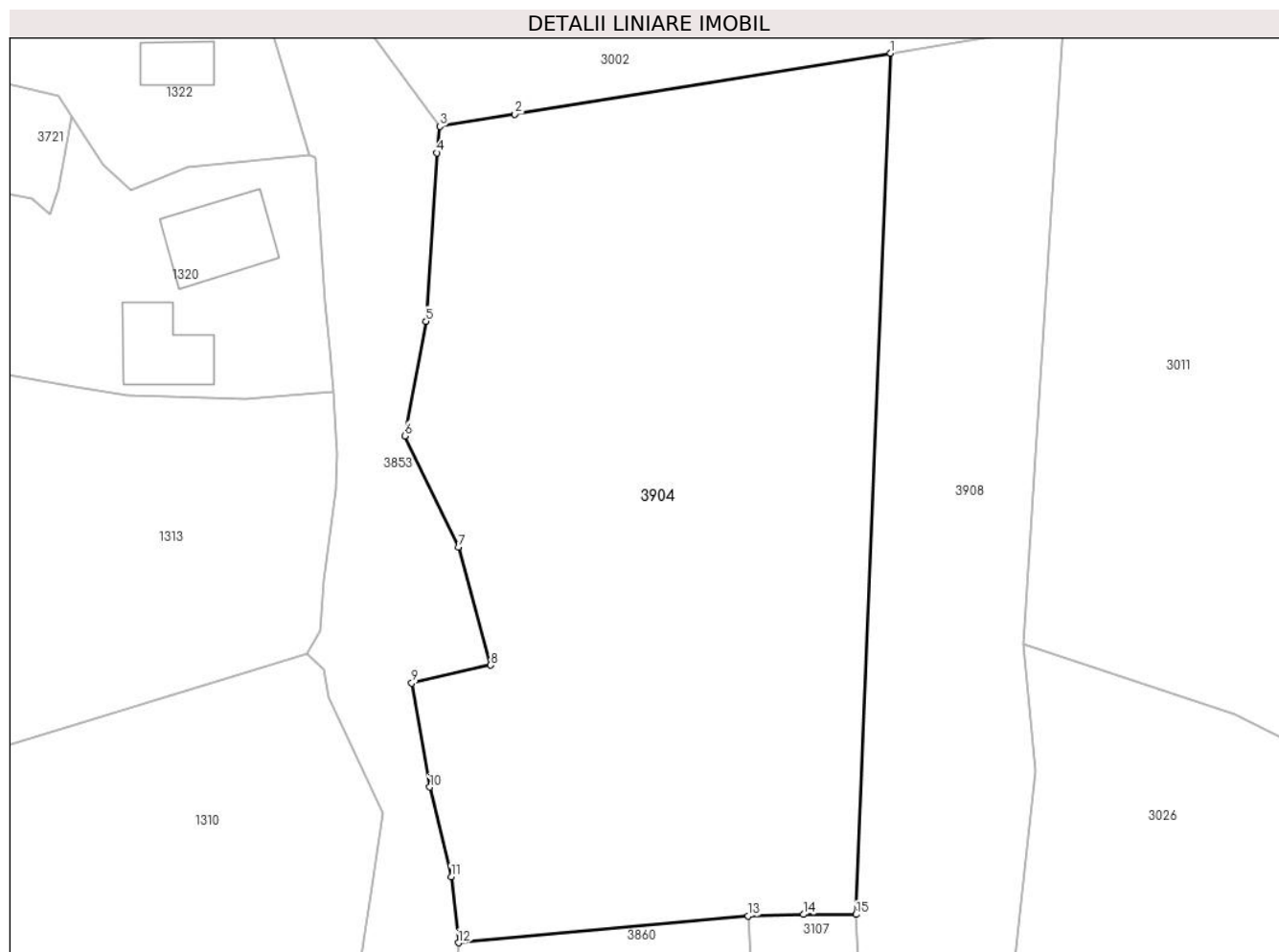
Inscrieri privind dezmembramintele dreptului de proprietate, drepturi reale de garanție și sarcini	Referințe
NU SUNT	

Anexa Nr. 1 La Partea I

Teren

Nr cadastral	Suprafața (mp)*	Observații / Referințe
	3.100	

* Suprafața este determinată în planul de proiecție Stereo 70.



Date referitoare la teren

Crt	Categorie folosință	Intra vilan	Suprafața (mp)	Tarla	Parcelă	Nr. topo	Observații / Referințe
1	faneata	DA	937	-	-	-	
2	faneata	NU	2.163	-	-	-	

Lungime Segmente

1) Valorile lungimilor segmentelor sunt obținute din proiecție în plan.

Punct început	X / Y	Punct sfârșit	X / Y	Lungime segment (** (m))
1	506.657,767 414.055,307	2	506.623,057 414.049,69	35.162
2	506.623,057 414.049,69	3	506.616,122 414.048,568	7.025
3	506.616,122 414.048,568	4	506.615,847 414.046,111	2.472
4	506.615,847 414.046,111	5	506.614,854 414.030,567	15.576

Punct început	X / Y	Punct sfârșit	X / Y	Lungime segment (** (m)
5	506.614,854 414.030,567	6	506.612,87 414.019,983	10.768
6	506.612,87 414.019,983	7	506.617,831 414.009,731	11.389
7	506.617,831 414.009,731	8	506.620,808 413.998,817	11.313
8	506.620,808 413.998,817	9	506.613,532 413.997,163	7.462
9	506.613,532 413.997,163	10	506.615,185 413.987,572	9.732
10	506.615,185 413.987,572	11	506.617,17 413.979,304	8.503
11	506.617,17 413.979,304	12	506.617,848 413.973,197	6.145
12	506.617,848 413.973,197	13	506.644,614 413.975,668	26.88
13	506.644,614 413.975,668	14	506.649,715 413.975,812	5.103
14	506.649,715 413.975,812	15	506.654,568 413.975,809	4.853
15	506.654,568 413.975,809	1	506.657,767 414.055,307	79.562

** Lungimile segmentelor sunt determinate în planul de proiecție Stereo 70 și sunt rotunjite la 1 milimetru.

*** Distanța dintre puncte este formată din segmente cumulate ce sunt mai mici decât valoarea 1 milimetru.

**DATE DESPRE IMOBILUL NR. 3905**

Oficiul de Cadastru și Publicitate Imobiliară ARGES
Biroul de Cadastru și Publicitate Imobiliară Campulung

A. Partea I. Descrierea imobilului

TEREN Extravilan

Adresa: Jud. Arges

Nr. Crt	Nr cadastral Nr. topografic	Suprafața* (mp)	Observații / Referințe
A1		17.545	Sector cadastral:26 Teren neimprejmit;

B. Partea II. Proprietari și acte

Inscrieri privitoare la dreptul de proprietate și alte drepturi reale	Referințe
/	
Act Administrativ nr. 4926, din 11/11/2024 emis de PRIMĂRIA COMUNEI MIOARELE;	
B1	Inscrierea posesiei, drept de PROPRIETATE, dobandit prin Lege, cota actuala 1/1, cota initiala 1/1 1) NEIDENTIFICAT NEIDENTIFICAT
Act Normativ nr. 7, din 13/03/1996 emis de PARLAMENTUL ROMÂNIEI (art. 13);	
B2	Se notează mențiunea de proprietar neidentificat

C. Partea III. SARCINI .

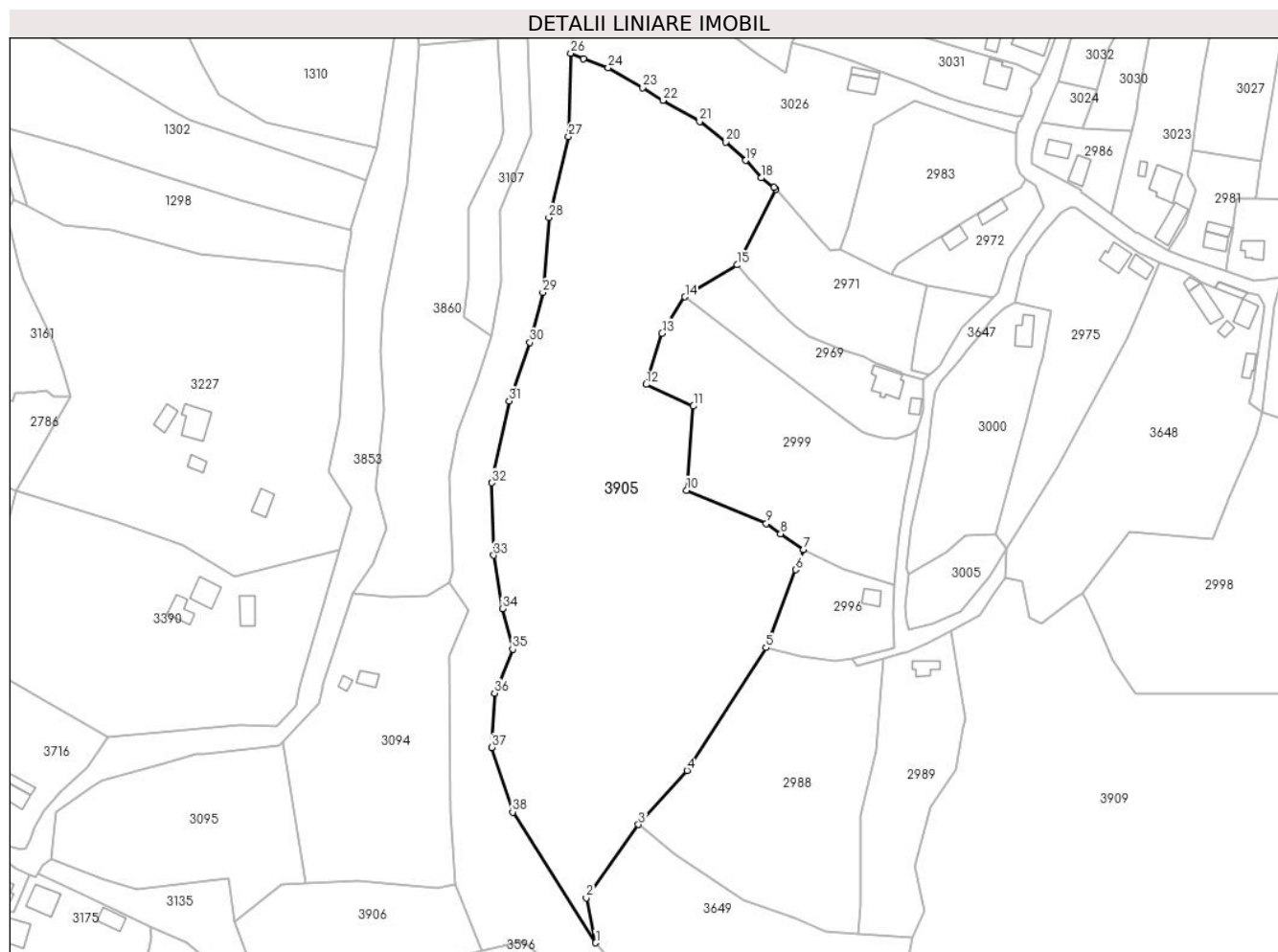
Inscrieri privind dezmembramintele dreptului de proprietate, drepturi reale de garanție și sarcini	Referințe
NU SUNT	

Anexa Nr. 1 La Partea I

Teren

Nr cadastral	Suprafața (mp)*	Observații / Referințe
	17.545	

* Suprafața este determinată în planul de proiecție Stereo 70.



Date referitoare la teren

Crt	Categorie folosință	Intra vilan	Suprafața (mp)	Tarla	Parcelă	Nr. topo	Observații / Referințe
1	faneata	NU	17.545	-	-	-	

Lungime Segmente

1) Valorile lungimilor segmentelor sunt obținute din proiecție în plan.

Punct început	X / Y	Punct sfârșit	X / Y	Lungime segment (** (m)
1	506.677,65 413.670,348	2	506.674,401 413.685,507	15.503
3	506.692,109 413.710,235	4	506.708,481 413.728,493	24.523
5	506.735,121 413.769,978	6	506.745,165 413.796,272	28.147
7	506.747,761 413.803,066	8	506.740,101 413.808,438	9.356
9	506.735,256 413.811,835	10	506.708,312 413.823,055	29.187

Punct început	X / Y	Punct sfârșit	X / Y	Lungime segment (** (m)
2	506.674,401 413.685,507	3	506.692,109 413.710,235	30.415
4	506.708,481 413.728,493	5	506.735,121 413.769,978	49.302
6	506.745,165 413.796,272	7	506.747,761 413.803,066	7.273
8	506.740,101 413.808,438	9	506.735,256 413.811,835	5.917
10	506.708,312 413.823,055	11	506.710,609 413.851,501	28.539

Punct început	X / Y	Punct sfârșit	X / Y	Lungime segment (** (m)
11	506.710,609 413.851,501	12	506.694,707 413.858,833	17.511
13	506.700,03 413.876,082	14	506.707,759 413.888,412	14.552
15	506.725,487 413.899,15	16	506.738,471 413.924,737	28.693
17	506.737,771 413.925,279	18	506.733,556 413.928,541	5.33
19	506.728,342 413.934,455	20	506.721,587 413.940,657	9.17
21	506.712,695 413.947,52	22	506.700,369 413.954,719	14.274
23	506.693,53 413.958,997	24	506.681,814 413.965,764	13.53
25	506.673,42 413.968,71	26	506.669,185 413.970,619	4.645
27	506.668,473 413.942,512	28	506.661,784 413.915,174	28.144
29	506.659,748 413.889,872	30	506.655,386 413.873,004	17.423
31	506.648,406 413.853,227	32	506.642,582 413.825,599	28.235
33	506.643,171 413.801,169	34	506.646,079 413.783,138	18.264
35	506.649,569 413.769,469	36	506.643,462 413.754,636	16.041
37	506.642,589 413.736,314	38	506.649,569 413.714,502	22.902

Punct început	X / Y	Punct sfârșit	X / Y	Lungime segment (** (m)
12	506.694,707 413.858,833	13	506.700,03 413.876,082	18.052
14	506.707,759 413.888,412	15	506.725,487 413.899,15	20.726
16	506.738,471 413.924,737	17	506.737,771 413.925,279	0.885
18	506.733,556 413.928,541	19	506.728,342 413.934,455	7.884
20	506.721,587 413.940,657	21	506.712,695 413.947,52	11.232
22	506.700,369 413.954,719	23	506.693,53 413.958,997	8.067
24	506.681,814 413.965,764	25	506.673,42 413.968,71	8.896
26	506.669,185 413.970,619	27	506.668,473 413.942,512	28.116
28	506.661,784 413.915,174	29	506.659,748 413.889,872	25.384
30	506.655,386 413.873,004	31	506.648,406 413.853,227	20.973
32	506.642,582 413.825,599	33	506.643,171 413.801,169	24.437
34	506.646,079 413.783,138	35	506.649,569 413.769,469	14.108
36	506.643,462 413.754,636	37	506.642,589 413.736,314	18.343
38	506.649,569 413.714,502	1	506.677,65 413.670,348	52.327

** Lungimile segmentelor sunt determinate în planul de proiecție Stereo 70 și sunt rotunjite la 1 milimetru.

*** Distanța dintre puncte este formată din segmente cumulate ce sunt mai mici decât valoarea 1 milimetru.

**DATE DESPRE IMOBILUL NR. 3906**

Oficiul de Cadastru și Publicitate Imobiliară ARGES
Biroul de Cadastru și Publicitate Imobiliară Campulung

A. Partea I. Descrierea imobilului

TEREN Extravilan

Adresa: Jud. Arges

Nr. Crt	Nr cadastral Nr. topografic	Suprafața* (mp)	Observații / Referințe
A1		2.318	Sector cadastral:26 Teren neimprejmuit;

B. Partea II. Proprietari și acte

Inscrieri privitoare la dreptul de proprietate și alte drepturi reale		Referințe
/		
Act Administrativ nr. 4926, din 11/11/2024 emis de PRIMĂRIA COMUNEI MIOARELE;		
B1	Inscrierea posesiei, drept de PROPRIETATE, dobandit prin Lege, cota actuala 1/1, cota initiala 1/1 1) NEIDENTIFICAT NEIDENTIFICAT	A1
Act Normativ nr. 7, din 13/03/1996 emis de PARLAMENTUL ROMÂNIEI (art. 13);		
B2	Se notează mențiunea de proprietar neidentificat	A1

C. Partea III. SARCINI .

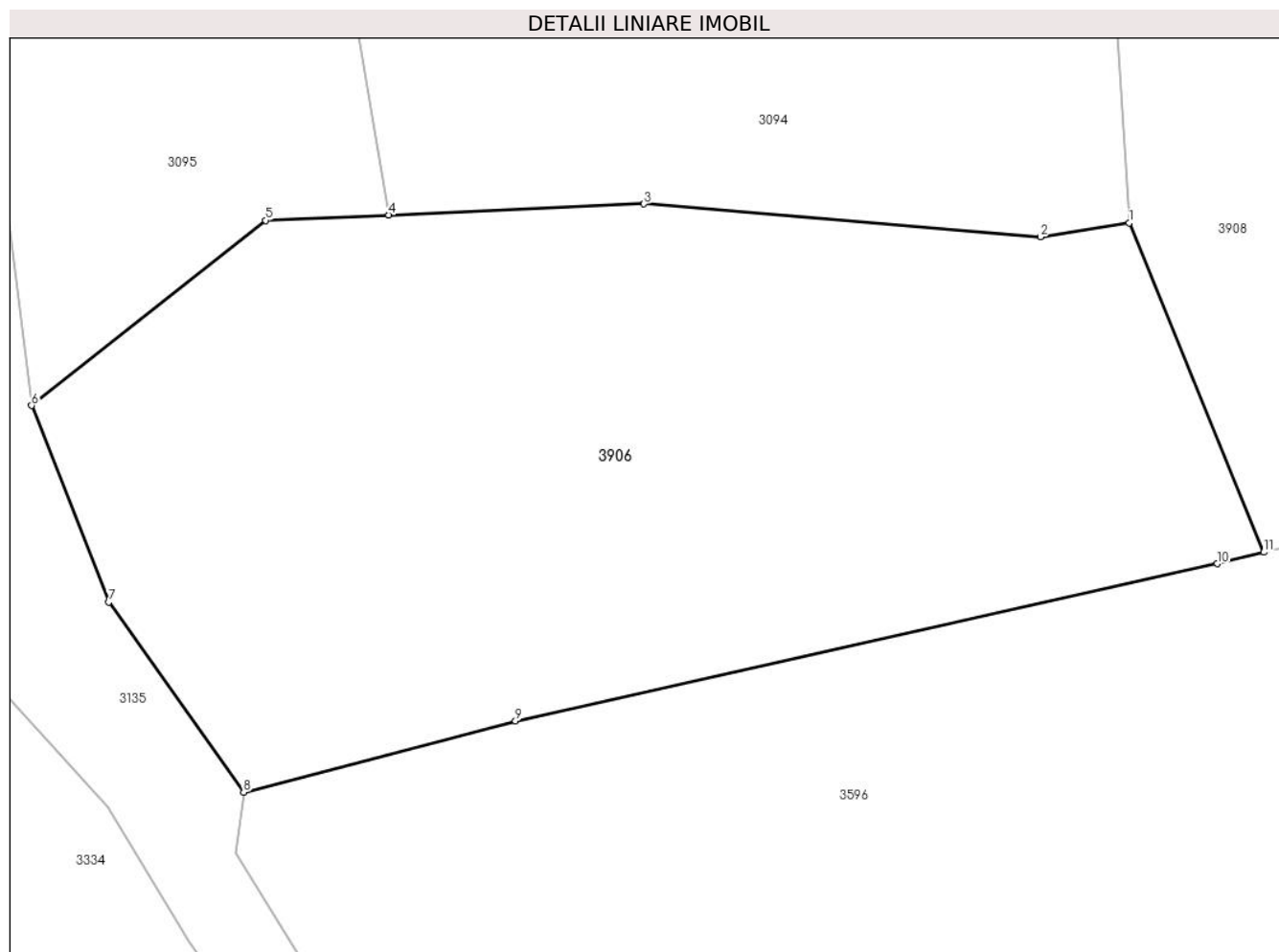
Inscrieri privind dezmembramintele dreptului de proprietate, drepturi reale de garanție și sarcini	Referințe
NU SUNT	

Anexa Nr. 1 La Partea I

Teren

Nr cadastral	Suprafața (mp)*	Observații / Referințe
	2.318	

* Suprafața este determinată în planul de proiecție Stereo 70.



Date referitoare la teren

Crt	Categorie folosință	Intra vilan	Suprafața (mp)	Tarla	Parcelă	Nr. topo	Observații / Referințe
1	faneata	NU	2.318	-	-	-	

Lungime Segmente

1) Valorile lungimilor segmentelor sunt obținute din proiecție în plan.

Punct început	X / Y	Punct sfârșit	X / Y	Lungime segment (** (m)
1	506.630,057 413.689,935	2	506.624,018 413.688,991	6.112
2	506.624,018 413.688,991	3	506.597,07 413.691,238	27.042
3	506.597,07 413.691,238	4	506.579,724 413.690,478	17.363
4	506.579,724 413.690,478	5	506.571,343 413.690,111	8.389
5	506.571,343 413.690,111	6	506.555,431 413.677,534	20.282

Punct început	X / Y	Punct sfârșit	X / Y	Lungime segment (** (m)
6	506.555,431 413.677,534	7	506.560,664 413.664,176	14.346
7	506.560,664 413.664,176	8	506.569,845 413.651,262	15.845
8	506.569,845 413.651,262	9	506.588,326 413.656,113	19.107
9	506.588,326 413.656,113	10	506.636,044 413.666,779	48.896
10	506.636,044 413.666,779	11	506.639,205 413.667,564	3.257
11	506.639,205 413.667,564	1	506.630,057 413.689,935	24.169

** Lungimile segmentelor sunt determinate în planul de proiecție Stereo 70 și sunt rotunjite la 1 milimetru.

*** Distanța dintre puncte este formată din segmente cumulate ce sunt mai mici decât valoarea 1 milimetru.

**DATE DESPRE IMOBILUL NR. 3907**

Oficiul de Cadastru și Publicitate Imobiliară ARGES
Biroul de Cadastru și Publicitate Imobiliară Campulung

A. Partea I. Descrierea imobilului

TEREN Extravilan

Adresa: Jud. Arges

Nr. Crt	Nr cadastral Nr. topografic	Suprafața* (mp)	Observații / Referințe
A1		15.904	Sector cadastral:26 Teren neimprejmut;

B. Partea II. Proprietari și acte

Inscrieri privitoare la dreptul de proprietate și alte drepturi reale		Referințe
/		
Act Administrativ nr. 4926, din 11/11/2024 emis de PRIMĂRIA COMUNEI MIOARELE;		
B1	Inscrierea posesiei, drept de PROPRIETATE, dobandit prin Lege, cota actuala 1/1, cota initiala 1/1 1) NEIDENTIFICAT NEIDENTIFICAT	A1
Act Normativ nr. 7, din 13/03/1996 emis de PARLAMENTUL ROMÂNIEI (art. 13);		
B2	Se notează mențiunea de proprietar neidentificat	A1

C. Partea III. SARCINI .

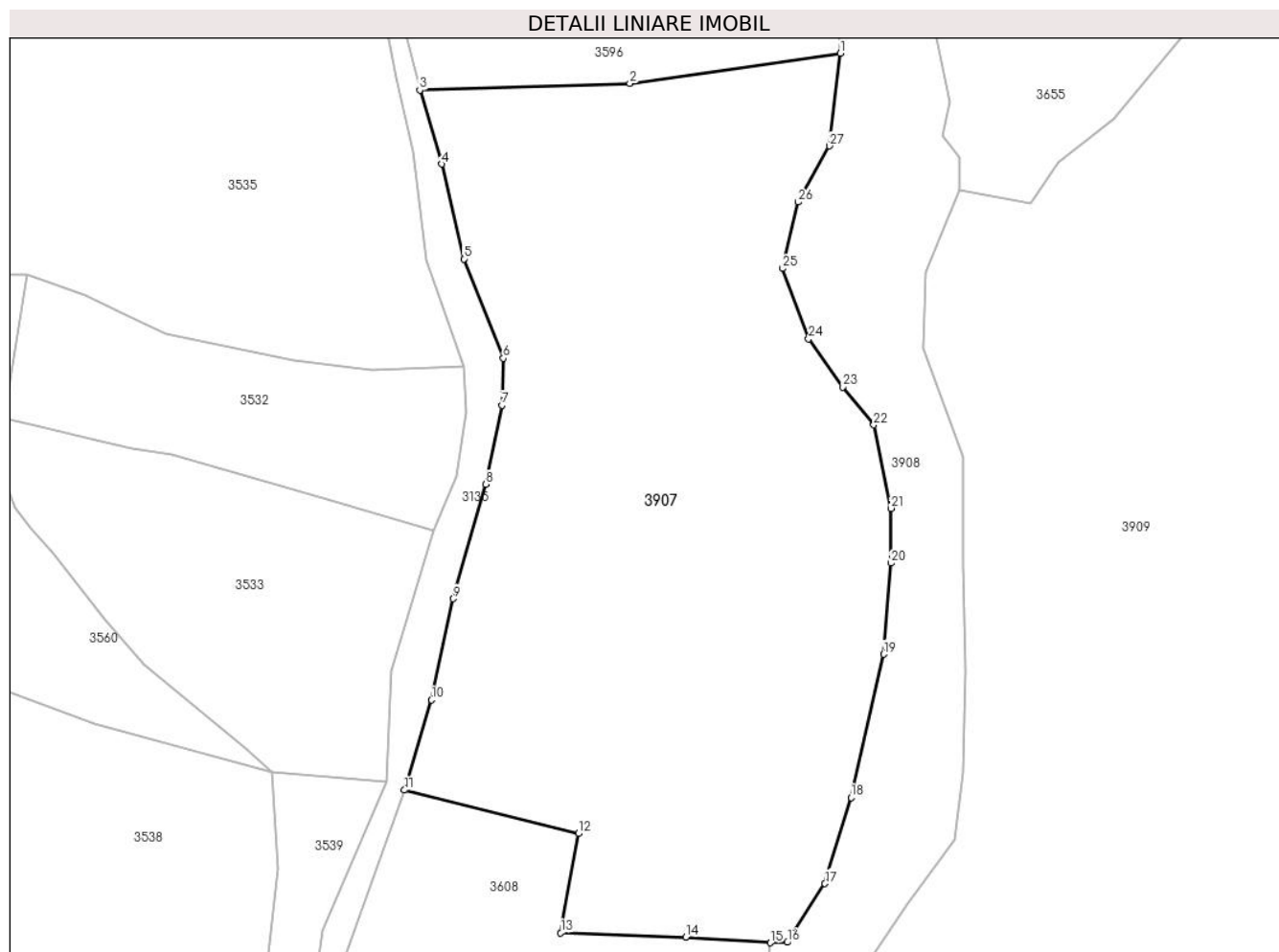
Inscrieri privind dezmembramintele dreptului de proprietate, drepturi reale de garanție și sarcini	Referințe
NU SUNT	

Anexa Nr. 1 La Partea I

Teren

Nr cadastral	Suprafața (mp)*	Observații / Referințe
	15.904	

* Suprafața este determinată în planul de proiecție Stereo 70.



Date referitoare la teren

Crt	Categorie folosință	Intravilan	Suprafața (mp)	Tarla	Parcelă	Nr. topo	Observații / Referințe
1	pașune	NU	15.904	-	-	-	

Lungime Segmente

1) Valorile lungimilor segmentelor sunt obținute din proiecție în plan.

Punct început	X / Y	Punct sfârșit	X / Y	Lungime segment (** (m)
1	506.685,573 413.589,209	2	506.638,563 413.582,475	47.49
3	506.591,641 413.580,953	4	506.596,518 413.564,475	17.185
5	506.601,491 413.543,299	6	506.610,314 413.521,161	23.831
7	506.609,993 413.510,654	8	506.606,384 413.493,007	18.012
9	506.599,085 413.467,5	10	506.594,272 413.444,881	23.125

Punct început	X / Y	Punct sfârșit	X / Y	Lungime segment (** (m)
2	506.638,563 413.582,475	3	506.591,641 413.580,953	46.947
4	506.596,518 413.564,475	5	506.601,491 413.543,299	21.752
6	506.610,314 413.521,161	7	506.609,993 413.510,654	10.512
8	506.606,384 413.493,007	9	506.599,085 413.467,5	26.531
10	506.594,272 413.444,881	11	506.588,266 413.424,787	20.972

Punct început	X / Y	Punct sfârșit	X / Y	Lungime segment (** (m)
11	506.588,266 413.424,787	12	506.627,085 413.415,075	40.015
13	506.623,149 413.392,938	14	506.651,047 413.391,968	27.915
15	506.669,955 413.390,709	16	506.673,708 413.390,809	3.754
17	506.682,142 413.403,897	18	506.687,958 413.423,091	20.056
19	506.695,229 413.455,083	20	506.696,829 413.475,441	20.421
21	506.696,829 413.487,655	22	506.693,048 413.506,269	18.994
23	506.686,068 413.514,703	24	506.678,506 413.525,463	13.151
25	506.672,69 413.541,168	26	506.676,18 413.556,0	15.237
27	506.683,16 413.568,506	1	506.685,573 413.589,209	20.843

Punct început	X / Y	Punct sfârșit	X / Y	Lungime segment (** (m)
12	506.627,085 413.415,075	13	506.623,149 413.392,938	22.484
14	506.651,047 413.391,968	15	506.669,955 413.390,709	18.95
16	506.673,708 413.390,809	17	506.682,142 413.403,897	15.57
18	506.687,958 413.423,091	19	506.695,229 413.455,083	32.808
20	506.696,829 413.475,441	21	506.696,829 413.487,655	12.214
22	506.693,048 413.506,269	23	506.686,068 413.514,703	10.948
24	506.678,506 413.525,463	25	506.672,69 413.541,168	16.747
26	506.676,18 413.556,0	27	506.683,16 413.568,506	14.322

** Lungimile segmentelor sunt determinate în planul de proiecție Stereo 70 și sunt rotunjite la 1 milimetru.

*** Distanța dintre puncte este formată din segmente cumulate ce sunt mai mici decât valoarea 1 milimetru.

**DATE DESPRE IMOBILUL NR. 3908**

Oficiul de Cadastru și Publicitate Imobiliară ARGES
Biroul de Cadastru și Publicitate Imobiliară Campulung

A. Partea I. Descrierea imobilului

TEREN Extravilan

Adresa: Jud. Arges

Nr. Crt	Nr cadastral Nr. topografic	Suprafața* (mp)	Observații / Referințe
A1		28.046	Sector cadastral:26 Teren neimprejmuit;

B. Partea II. Proprietari și acte

Inscrieri privitoare la dreptul de proprietate și alte drepturi reale		Referințe
/		
Act Normativ nr. 1705, din 29/11/2006 emis de GUVERNUL ROMÂNIEI (Atlas cadastral al Apelor Romane editia 1992. Anexa nr. 12 la HG, Inventarul bunurilor din domeniul public al statului LA MF nr. 106222- Bazinul Hidrografic Arges, Adresa nr. 21579 din 02.11.2022);		
B1	Intabulare, drept de PROPRIETATE, dobandit prin Lege, cota actuala 1/1, cota initiala 1/1 1) STATUL ROMÂN-DOMENIU PUBLIC , CIF:9999999999999, Lipsă CUI.	A1
B2	Intabulare, drept de ADMINISTRARE, dobandit prin Lege, cota actuala 1/1, cota initiala 1/1 1) A.N. APELE ROMANE- ADMINISTRATIA BAZINALA DE APA ARGES VEDEA , CIF:24427093	A1

C. Partea III. SARCINI .

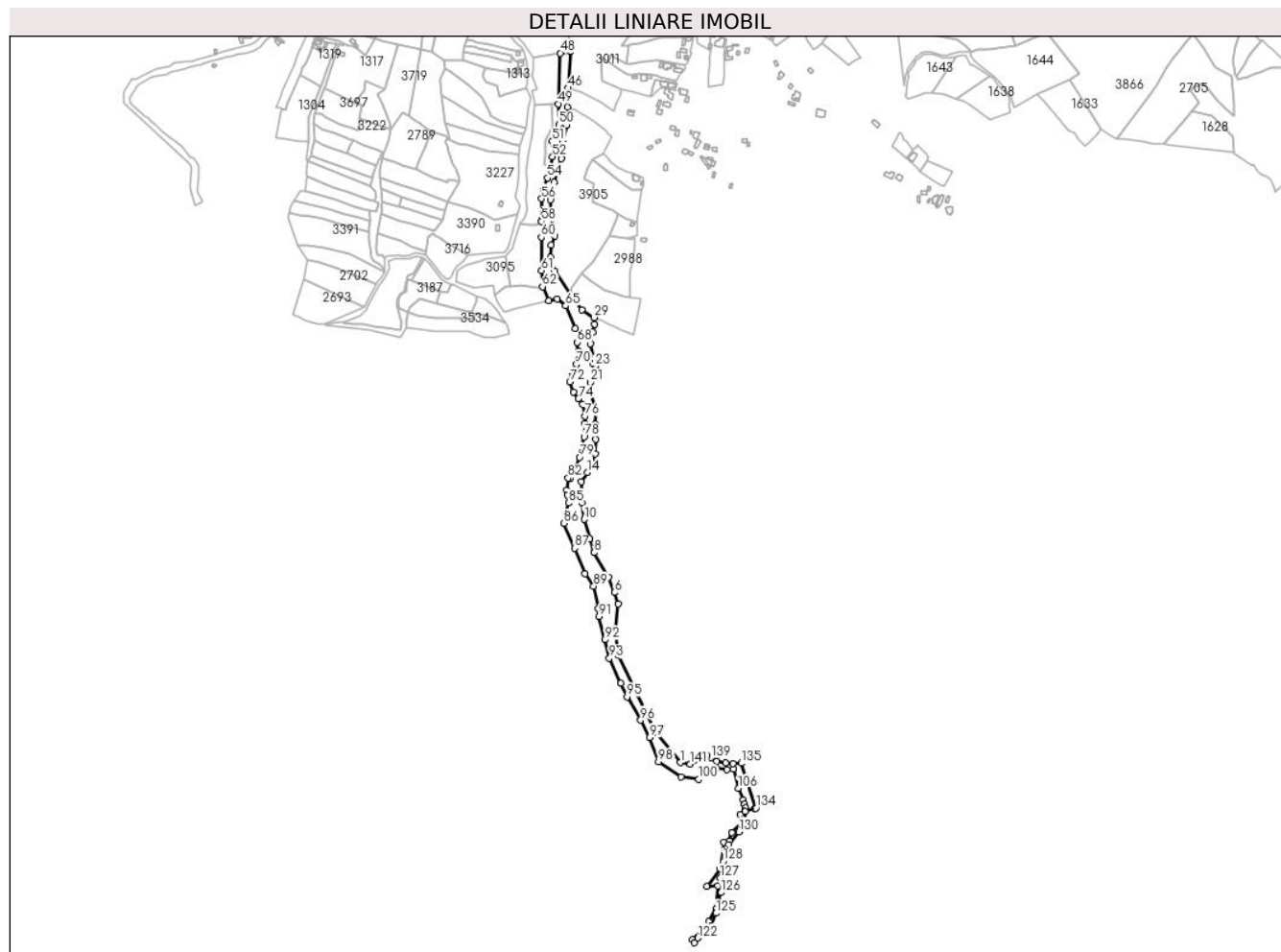
Inscrieri privind dezmembramintele dreptului de proprietate, drepturi reale de garanție și sarcini	Referințe
NU SUNT	

Anexa Nr. 1 La Partea I

Teren

Nr cadastral	Suprafața (mp)*	Observații / Referințe
	28.046	

* Suprafața este determinată în planul de proiecție Stereo 70.



Date referitoare la teren

Crt	Categorie folosință	Intravilan	Suprafața (mp)	Tarla	Parcelă	Nr. topo	Observații / Referințe
1	ape curgătoare	NU	28.046	-	-	-	

Lungime Segmente

1) Valorile lungimilor segmentelor sunt obținute din proiecție în plan.

Punct început	X / Y	Punct sfârșit	X / Y	Lungime segment	Punct început	X / Y	Punct sfârșit	X / Y	Lungime segment	Punct început	X / Y	Punct sfârșit	X / Y	Lungime segment
1	506.845,515 412.945,841	2	506.807,229 412.993,067	60.796	2	506.807,229 412.993,067	3	506.747,634 413.114,524	135.29	3	506.747,634 413.114,524	4	506.744,773 413.153,337	38.918
4	506.744,773 413.153,337	5	506.748,669 413.193,628	40.479	5	506.748,669 413.193,628	6	506.742,561 413.211,514	18.96	6	506.742,561 413.211,514	7	506.732,964 413.235,361	25.706
7	506.732,964 413.235,361	8	506.710,716 413.273,896	44.496	8	506.710,716 413.273,896	9	506.703,736 413.295,999	23.179	9	506.703,736 413.295,999	10	506.695,011 413.325,955	31.201
10	506.695,011 413.325,955	11	506.691,376 413.351,693	25.993	11	506.691,376 413.351,693	12	506.690,794 413.365,507	13.826	12	506.690,794 413.365,507	13	506.690,649 413.384,702	19.196
13	506.690,649 413.384,702	14	506.700,537 413.399,534	17.826	14	506.700,537 413.399,534	15	506.711,007 413.413,785	17.684	15	506.711,007 413.413,785	16	506.712,897 413.428,763	15.097

Punct început	X / Y	Punct sfârșit	X / Y	Lungime segment	Punct început	X / Y	Punct sfârșit	X / Y	Lungime segment	Punct început	X / Y	Punct sfârșit	X / Y	Lungime segment
16	506.712,897 413.428,763	17	506.713,479 413.451,156	22.401	17	506.713,479 413.451,156	18	506.712,897 413.475,004	23.855	18	506.712,897 413.475,004	19	506.713,042 413.498,998	23.994
19	506.713,042 413.498,998	20	506.704,172 413.523,427	25.989	20	506.704,172 413.523,427	21	506.704,608 413.540,441	17.02	21	506.704,608 413.540,441	22	506.712,117 413.558,581	19.633
22	506.712,117 413.558,581	23	506.712,3 413.565,95	7.371	23	506.712,3 413.565,95	24	506.708,505 413.570,811	6.167	24	506.708,505 413.570,811	25	506.710,13 413.578,346	7.708
25	506.710,13 413.578,346	26	506.705,347 413.600,339	22.507	26	506.705,347 413.600,339	27	506.708,806 413.619,082	19.06	27	506.708,806 413.619,082	28	506.711,791 413.631,101	12.384
28	506.711,791 413.631,101	29	506.710,984 413.641,704	10.634	29	506.710,984 413.641,704	30	506.692,088 413.653,744	22.406	30	506.692,088 413.653,744	31	506.677,65 413.670,348	22.003
31	506.677,65 413.670,348	32	506.649,569 413.714,502	52.327	32	506.649,569 413.714,502	33	506.642,589 413.736,314	22.902	33	506.642,589 413.736,314	34	506.643,462 413.754,636	18.343
34	506.643,462 413.754,636	35	506.649,569 413.769,469	16.041	35	506.649,569 413.769,469	36	506.646,079 413.783,138	14.108	36	506.646,079 413.783,138	37	506.643,171 413.801,169	18.264
37	506.643,171 413.801,169	38	506.642,582 413.825,599	24.437	38	506.642,582 413.825,599	39	506.648,406 413.853,227	28.235	39	506.648,406 413.853,227	40	506.655,386 413.873,004	20.973
40	506.655,386 413.873,004	41	506.659,748 413.889,872	17.423	41	506.659,748 413.889,872	42	506.661,784 413.915,174	25.384	42	506.661,784 413.915,174	43	506.668,473 413.942,512	28.144
43	506.668,473 413.942,512	44	506.669,185 413.970,619	28.116	44	506.669,185 413.970,619	45	506.671,119 413.989,081	18.563	45	506.671,119 413.989,081	46	506.669,995 414.000,785	11.758
46	506.669,995 414.000,785	47	506.673,757 414.057,894	57.233	47	506.673,757 414.057,894	48	506.657,767 414.055,307	16.198	48	506.657,767 414.055,307	49	506.654,568 413.975,809	79.562
49	506.654,568 413.975,809	50	506.655,973 413.943,251	32.588	50	506.655,973 413.943,251	51	506.645,379 413.917,398	27.939	51	506.645,379 413.917,398	52	506.645,478 413.893,556	23.842
52	506.645,478 413.893,556	53	506.642,312 413.875,024	18.8	53	506.642,312 413.875,024	54	506.637,645 413.860,062	15.673	54	506.637,645 413.860,062	55	506.630,956 413.843,048	18.282
55	506.630,956 413.843,048	56	506.628,193 413.827,634	15.66	56	506.628,193 413.827,634	57	506.629,502 413.795,934	31.727	57	506.629,502 413.795,934	58	506.628,217 413.791,824	4.306
58	506.628,217 413.791,824	59	506.634,845 413.782,778	11.214	59	506.634,845 413.782,778	60	506.628,146 413.767,28	16.884	60	506.628,146 413.767,28	61	506.628,544 413.715,08	52.202
61	506.628,544 413.715,08	62	506.630,057 413.689,935	25.19	62	506.630,057 413.689,935	63	506.639,205 413.667,564	24.169	63	506.639,205 413.667,564	64	506.653,051 413.671,001	14.266
64	506.653,051 413.671,001	65	506.666,212 413.660,039	17.128	65	506.666,212 413.660,039	66	506.681,406 413.624,627	38.534	66	506.681,406 413.624,627	67	506.691,887 413.611,574	16.74
67	506.691,887 413.611,574	68	506.684,44 413.602,869	11.456	68	506.684,44 413.602,869	69	506.685,573 413.589,209	13.707	69	506.685,573 413.589,209	70	506.683,16 413.568,506	20.843
70	506.683,16 413.568,506	71	506.676,18 413.556,0	14.322	71	506.676,18 413.556,0	72	506.672,69 413.541,168	15.237	72	506.672,69 413.541,168	73	506.678,506 413.525,463	16.747
73	506.678,506 413.525,463	74	506.686,068 413.514,703	13.151	74	506.686,068 413.514,703	75	506.693,048 413.506,269	10.948	75	506.693,048 413.506,269	76	506.696,829 413.487,655	18.994
76	506.696,829 413.487,655	77	506.696,829 413.475,441	12.214	77	506.696,829 413.475,441	78	506.695,229 413.455,083	20.421	78	506.695,229 413.455,083	79	506.687,958 413.423,091	32.808
79	506.687,958 413.423,091	80	506.682,142 413.403,897	20.056	80	506.682,142 413.403,897	81	506.673,708 413.390,809	15.57	81	506.673,708 413.390,809	82	506.669,955 413.390,709	3.754
82	506.669,955 413.390,709	83	506.668,237 413.372,188	18.601	83	506.668,237 413.372,188	84	506.669,2 413.364,356	7.891	84	506.669,2 413.364,356	85	506.670,784 413.351,485	12.968
85	506.670,784 413.351,485	86	506.663,752 413.319,872	32.386	86	506.663,752 413.319,872	87	506.679,993 413.281,04	42.091	87	506.679,993 413.281,04	88	506.696,654 413.240,902	43.459
88	506.696,654 413.240,902	89	506.709,907 413.221,445	23.542	89	506.709,907 413.221,445	90	506.716,823 413.186,211	35.906	90	506.716,823 413.186,211	91	506.718,45 413.173,87	12.448
91	506.718,45 413.173,87	92	506.727,293 413.137,643	37.291	92	506.727,293 413.137,643	93	506.734,589 413.108,721	29.828	93	506.734,589 413.108,721	94	506.752,595 413.069,734	42.944
94	506.752,595 413.069,734	95	506.762,352 413.048,563	23.311	95	506.762,352 413.048,563	96	506.783,528 413.011,987	42.264	96	506.783,528 413.011,987	97	506.797,836 412.984,997	30.548
97	506.797,836 412.984,997	98	506.811,633 412.946,859	40.557	98	506.811,633 412.946,859	99	506.847,042 412.923,229	42.57	99	506.847,042 412.923,229	100	506.874,412 412.919,811	27.583
100	506.874,412 412.919,811	101	506.886,584 412.927,036	14.155	101	506.886,584 412.927,036	102	506.900,848 412.932,335	15.216	102	506.900,848 412.932,335	103	506.902,496 412.936,386	4.373
103	506.902,496 412.936,386	104	506.918,475 412.934,763	16.061	104	506.918,475 412.934,763	105	506.929,344 412.935,863	10.925	105	506.929,344 412.935,863	106	506.936,201 412.905,267	31.355
106	506.936,201 412.905,267	107	506.944,641 412.887,329	19.824	107	506.944,641 412.887,329	108	506.946,502 412.880,31	7.262	108	506.946,502 412.880,31	109	506.947,979 412.874,737	5.765
109	506.947,979 412.874,737	110	506.939,422 412.864,468	13.367	110	506.939,422 412.864,468	111	506.942,017 412.851,438	13.286	111	506.942,017 412.851,438	112	506.926,473 412.836,485	21.569
112	506.926,473 412.836,485	113	506.922,654 412.823,026	13.99	113	506.922,654 412.823,026	114	506.914,071 412.820,712	8.889	114	506.914,071 412.820,712	115	506.908,228 412.779,572	41.553

Punct început	X / Y	Punct sfârșit	X / Y	Lungime segment	Punct început	X / Y	Punct sfârșit	X / Y	Lungime segment	Punct început	X / Y	Punct sfârșit	X / Y	Lungime segment
115	506.908,228 412.779,572	116	506.887,104 412.751,927	34.79 2	116	506.887,104 412.751,927	117	506.904,335 412.752,87	17.25 7	117	506.904,335 412.752,87	118	506.901,707 412.717,02	35.94 6
118	506.901,707 412.717,02	119	506.890,66 412.696,732	23.10 1	119	506.890,66 412.696,732	120	506.864,848 412.668,537	38.22 6	120	506.864,848 412.668,537	121	506.867,358 412.663,904	5.269
121	506.867,358 412.663,904	122	506.873,286 412.671,302	9.48	122	506.873,286 412.671,302	123	506.886,281 412.689,132	22.06 3	123	506.886,281 412.689,132	124	506.894,519 412.689,656	8.255
124	506.894,519 412.689,656	125	506.901,572 412.710,076	21.60 4	125	506.901,572 412.710,076	126	506.909,275 412.742,209	33.04 3	126	506.909,275 412.742,209	127	506.908,275 412.765,496	23.30 8
127	506.908,275 412.765,496	128	506.912,754 412.790,949	25.84 4	128	506.912,754 412.790,949	129	506.921,029 412.817,342	27.66	129	506.921,029 412.817,342	130	506.937,442 412.837,463	25.96 6
130	506.937,442 412.837,463	131	506.948,409 412.855,479	21.09 1	131	506.948,409 412.855,479	132	506.947,451 412.869,022	13.57 7	132	506.947,451 412.869,022	133	506.962,292 412.874,275	15.74 3
133	506.962,292 412.874,275	134	506.964,186 412.874,198	1.896	134	506.964,186 412.874,198	135	506.940,976 412.944,648	74.17 5	135	506.940,976 412.944,648	136	506.928,012 412.944,516	12.96 5
136	506.928,012 412.944,516	137	506.916,37 412.945,442	11.67 9	137	506.916,37 412.945,442	138	506.902,215 412.947,956	14.37 7	138	506.902,215 412.947,956	139	506.894,145 412.953,247	9.65
139	506.894,145 412.953,247	140	506.887,181 412.956,761	7.8	140	506.887,181 412.956,761	141	506.860,929 412.943,515	29.40 4	141	506.860,929 412.943,515	1	506.845,515 412.945,841	15.58 9

** Lungimile segmentelor sunt determinate în planul de proiecție Stereo 70 și sunt rotunjite la 1 milimetru.

*** Distanța dintre puncte este formată din segmente cumulate ce sunt mai mici decât valoarea 1 milimetru.

**DATE DESPRE IMOBILUL NR. 3909**

Oficiul de Cadastru și Publicitate Imobiliară ARGES
Biroul de Cadastru și Publicitate Imobiliară Campulung

A. Partea I. Descrierea imobilului

TEREN Necunoscut

Adresa: Loc. Matau, Jud. Arges

Nr. Crt	Nr cadastral Nr. topografic	Suprafața* (mp)	Observații / Referințe
A1		193.407	Sector cadastral:0 Teren neimprejmuit;

B. Partea II. Proprietari și acte

Inscrieri privitoare la dreptul de proprietate și alte drepturi reale		Referințe
/		
Act Administrativ nr. 4926, din 11/11/2024 emis de PRIMĂRIA COMUNEI MIOARELE;		
B1	Inscrierea posesiei, drept de PROPRIETATE, dobandit prin Lege, cota actuala 1/1, cota initiala 1/1 1) NEIDENTIFICAT NEIDENTIFICAT	A1
Act Normativ nr. 7, din 13/03/1996 emis de PARLAMENTUL ROMÂNIEI (art. 13);		
B2	Se notează mențiunea de proprietar neidentificat	A1

C. Partea III. SARCINI .

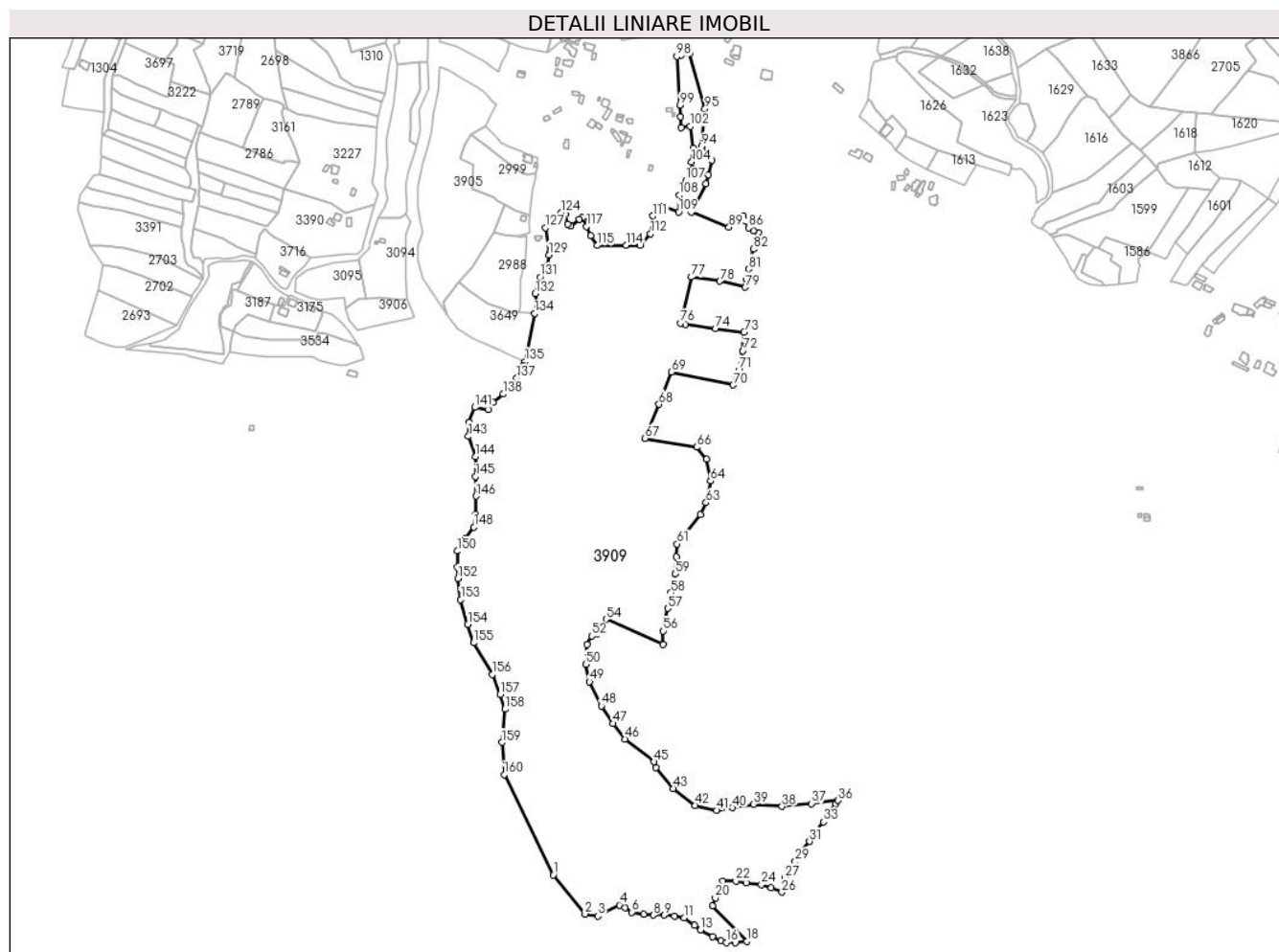
Inscrieri privind dezmembramintele dreptului de proprietate, drepturi reale de garanție și sarcini	Referințe
NU SUNT	

Anexa Nr. 1 La Partea I

Teren

Nr cadastral	Suprafața (mp)*	Observații / Referințe
	193.407	

* Suprafața este determinată în planul de proiecție Stereo 70.



Date referitoare la teren

Crt	Categorie folosință	Intravilan	Suprafața (mp)	Tarla	Parcelă	Nr. topo	Observații / Referințe
1	padure	DA	1.000	-	-	-	
2	padure	NU	192.407	-	-	-	

Lungime Segmente

1) Valorile lungimilor segmentelor sunt obținute din proiecție în plan.

Punct început	X / Y	Punct sfârșit	X / Y	Lungime segment	Punct început	X / Y	Punct sfârșit	X / Y	Lungime segment	Punct început	X / Y	Punct sfârșit	X / Y	Lungime segment
1	506.807,229 412.993,067	2	506.845,515 412.945,841	60.796	2	506.845,515 412.945,841	3	506.860,929 412.943,515	15.589	3	506.860,929 412.943,515	4	506.887,181 412.956,761	29.404
4	506.887,181 412.956,761	5	506.894,145 412.953,247	7.8	5	506.894,145 412.953,247	6	506.902,215 412.947,956	9.65	6	506.902,215 412.947,956	7	506.916,37 412.945,442	14.377
7	506.916,37 412.945,442	8	506.928,012 412.944,516	11.679	8	506.928,012 412.944,516	9	506.940,976 412.944,648	12.965	9	506.940,976 412.944,648	10	506.953,676 412.943,193	12.783
10	506.953,676 412.943,193	11	506.965,186 412.941,209	11.68	11	506.965,186 412.941,209	12	506.978,15 412.932,213	15.78	12	506.978,15 412.932,213	13	506.985,294 412.926,524	9.132
13	506.985,294 412.926,524	14	506.999,978 412.918,719	16.629	14	506.999,978 412.918,719	15	507.009,636 412.913,56	10.95	15	507.009,636 412.913,56	16	507.016,515 412.911,443	7.197

Punct început	X / Y	Punct sfârșit	X / Y	Lungime segment	Punct început	X / Y	Punct sfârșit	X / Y	Lungime segment	Punct început	X / Y	Punct sfârșit	X / Y	Lungime segment
16	507.016,515 412.911,443	17	507.027,327 412.911,082	10.818	17	507.027,327 412.911,082	18	507.041,105 412.912,56	13.857	18	507.041,105 412.912,56	19	506.999,741 412.955,747	59.8
19	506.999,741 412.955,747	20	507.003,124 412.965,492	10.316	20	507.003,124 412.965,492	21	507.012,186 412.985,567	22.026	21	507.012,186 412.985,567	22	507.027,976 412.986,033	15.797
22	507.027,976 412.986,033	23	507.040,294 412.983,295	12.619	23	507.040,294 412.983,295	24	507.058,915 412.981,553	18.702	24	507.058,915 412.981,553	25	507.070,801 412.977,418	12.585
25	507.070,801 412.977,418	26	507.083,632 412.972,209	13.848	26	507.083,632 412.972,209	27	507.087,423 412.989,628	17.827	27	507.087,423 412.989,628	28	507.090,598 412.995,713	6.864
28	507.090,598 412.995,713	29	507.099,859 413.009,471	16.585	29	507.099,859 413.009,471	30	507.105,944 413.021,51	13.489	30	507.105,944 413.021,51	31	507.117,321 413.033,548	16.564
31	507.117,321 413.033,548	32	507.124,73 413.045,984	14.476	32	507.124,73 413.045,984	33	507.133,725 413.057,361	14.503	33	507.133,725 413.057,361	34	507.141,002 413.067,547	12.518
34	507.141,002 413.067,547	35	507.148,674 413.079,454	14.165	35	507.148,674 413.079,454	36	507.151,864 413.083,38	5.059	36	507.151,864 413.083,38	37	507.119,719 413.079,444	32.385
37	507.119,719 413.079,444	38	507.083,785 413.075,914	36.107	38	507.083,785 413.075,914	39	507.049,307 413.078,76	34.595	39	507.049,307 413.078,76	40	507.024,135 413.074,533	25.524
40	507.024,135 413.074,533	41	507.004,537 413.071,102	19.896	41	507.004,537 413.071,102	42	506.978,87 413.077,198	26.381	42	506.978,87 413.077,198	43	506.951,919 413.097,731	33.882
43	506.951,919 413.097,731	44	506.931,385 413.122,757	32.372	44	506.931,385 413.122,757	45	506.929,194 413.129,966	7.535	45	506.929,194 413.129,966	46	506.893,721 413.157,466	44.884
46	506.893,721 413.157,466	47	506.879,644 413.176,235	23.461	47	506.879,644 413.176,235	48	506.865,206 413.197,351	25.58	48	506.865,206 413.197,351	49	506.850,949 413.226,768	32.69
49	506.850,949 413.226,768	50	506.846,437 413.247,703	21.416	50	506.846,437 413.247,703	51	506.848,061 413.271,525	23.877	51	506.848,061 413.271,525	52	506.853,469 413.282,141	11.914
52	506.853,469 413.282,141	53	506.860,05 413.285,317	7.307	53	506.860,05 413.285,317	54	506.871,342 413.302,386	20.466	54	506.871,342 413.302,386	55	506.939,611 413.271,854	74.785
55	506.939,611 413.271,854	56	506.940,208 413.287,99	16.147	56	506.940,208 413.287,99	57	506.945,342 413.315,422	27.908	57	506.945,342 413.315,422	58	506.949,513 413.334,352	19.384
58	506.949,513 413.334,352	59	506.954,807 413.356,971	23.23	59	506.954,807 413.356,971	60	506.956,09 413.377,986	21.054	60	506.956,09 413.377,986	61	506.956,732 413.393,386	15.413
61	506.956,732 413.393,386	62	506.984,805 413.429,0	45.348	62	506.984,805 413.429,0	63	506.991,864 413.443,117	15.784	63	506.991,864 413.443,117	64	506.997,318 413.469,425	26.867
64	506.997,318 413.469,425	65	506.992,666 413.495,734	26.717	65	506.992,666 413.495,734	66	506.980,518 413.510,297	18.965	66	506.980,518 413.510,297	67	506.918,05 413.521,169	63.407
67	506.918,05 413.521,169	68	506.934,924 413.562,215	44.379	68	506.934,924 413.562,215	69	506.949,915 413.601,247	41.812	69	506.949,915 413.601,247	70	507.024,685 413.585,552	76.4
70	507.024,685 413.585,552	71	507.031,648 413.603,377	19.137	71	507.031,648 413.603,377	72	507.036,461 413.626,798	23.91	72	507.036,461 413.626,798	73	507.037,875 413.649,5	22.746
73	507.037,875 413.649,5	74	507.003,247 413.653,913	34.908	74	507.003,247 413.653,913	75	506.967,089 413.659,04	36.52	75	506.967,089 413.659,04	76	506.960,721 413.660,328	6.497
76	506.960,721 413.660,328	77	506.974,348 413.716,158	57.469	77	506.974,348 413.716,158	78	507.008,542 413.711,209	34.55	78	507.008,542 413.711,209	79	507.039,267 413.703,952	31.57
79	507.039,267 413.703,952	80	507.040,872 413.713,585	9.766	80	507.040,872 413.713,585	81	507.043,519 413.725,857	12.554	81	507.043,519 413.725,857	82	507.049,695 413.749,76	24.688
82	507.049,695 413.749,76	83	507.054,508 413.764,519	15.524	83	507.054,508 413.764,519	84	507.055,091 413.769,599	5.113	84	507.055,091 413.769,599	85	507.049,191 413.772,267	6.475
85	507.049,191 413.772,267	86	507.043,238 413.775,574	6.81	86	507.043,238 413.775,574	87	507.039,931 413.783,511	8.598	87	507.039,931 413.783,511	88	507.037,285 413.790,258	7.247
88	507.037,285 413.790,258	89	507.019,697 413.776,31	22.447	89	507.019,697 413.776,31	90	506.974,458 413.794,758	48.856	90	506.974,458 413.794,758	91	506.991,828 413.828,864	38.274
91	506.991,828 413.828,864	92	506.994,709 413.839,809	11.318	92	506.994,709 413.839,809	93	506.998,658 413.857,421	18.049	93	506.998,658 413.857,421	94	506.986,463 413.874,064	20.633
94	506.986,463 413.874,064	95	506.990,521 413.919,39	45.507	95	506.990,521 413.919,39	96	506.971,69 413.986,764	69.956	96	506.971,69 413.986,764	97	506.961,467 413.984,158	10.55
97	506.961,467 413.984,158	98	506.956,535 413.982,9	5.09	98	506.956,535 413.982,9	99	506.960,328 413.924,167	58.855	99	506.960,328 413.924,167	100	506.961,256 413.909,788	14.409
100	506.961,256 413.909,788	101	506.961,718 413.897,023	12.773	101	506.961,718 413.897,023	102	506.972,547 413.898,367	10.912	102	506.972,547 413.898,367	103	506.976,421 413.872,064	26.587
103	506.976,421 413.872,064	104	506.974,395 413.855,245	16.941	104	506.974,395 413.855,245	105	506.976,549 413.846,667	8.844	105	506.976,549 413.846,667	106	506.978,357 413.843,189	3.92
106	506.978,357 413.843,189	107	506.967,652 413.832,477	15.144	107	506.967,652 413.832,477	108	506.959,363 413.815,125	19.23	108	506.959,363 413.815,125	109	506.958,665 413.794,681	20.456
109	506.958,665 413.794,681	110	506.938,364 413.802,117	21.62	110	506.938,364 413.802,117	111	506.927,602 413.790,034	16.181	111	506.927,602 413.790,034	112	506.924,603 413.768,476	21.766
112	506.924,603 413.768,476	113	506.911,946 413.754,493	18.861	113	506.911,946 413.754,493	114	506.895,387 413.754,438	16.559	114	506.895,387 413.754,438	115	506.860,136 413.754,278	35.251

Punct început	X / Y	Punct sfârșit	X / Y	Lungime segment	Punct început	X / Y	Punct sfârșit	X / Y	Lungime segment	Punct început	X / Y	Punct sfârșit	X / Y	Lungime segment
115	506.860,136 413.754,278	116	506.852,101 413.765,902	14.131	116	506.852,101 413.765,902	117	506.847,28 413.777,296	12.372	117	506.847,28 413.777,296	118	506.843,26 413.786,38	9.934
118	506.843,26 413.786,38	119	506.841,9 413.788,194	2.267	119	506.841,9 413.788,194	120	506.838,677 413.786,168	3.807	120	506.838,677 413.786,168	121	506.828,19 413.778,068	13.251
121	506.828,19 413.778,068	122	506.824,224 413.780,098	4.455	122	506.824,224 413.780,098	123	506.821,768 413.792,172	12.321	123	506.821,768 413.792,172	124	506.816,177 413.793,769	5.815
124	506.816,177 413.793,769	125	506.811,716 413.788,05	7.253	125	506.811,716 413.788,05	126	506.807,52 413.780,982	8.22	126	506.807,52 413.780,982	127	506.797,461 413.775,507	11.452
127	506.797,461 413.775,507	128	506.802,418 413.745,925	29.994	128	506.802,418 413.745,925	129	506.801,878 413.743,007	2.968	129	506.801,878 413.743,007	130	506.799,238 413.728,728	14.521
130	506.799,238 413.728,728	131	506.790,875 413.716,125	15.125	131	506.790,875 413.716,125	132	506.785,28 413.696,042	20.848	132	506.785,28 413.696,042	133	506.788,813 413.681,259	15.199
133	506.788,813 413.681,259	134	506.784,75 413.672,131	9.991	134	506.784,75 413.672,131	135	506.773,053 413.613,836	59.457	135	506.773,053 413.613,836	136	506.770,751 413.609,202	5.174
136	506.770,751 413.609,202	137	506.762,665 413.593,574	17.596	137	506.762,665 413.593,574	138	506.746,658 413.574,611	24.816	138	506.746,658 413.574,611	139	506.734,377 413.564,751	15.749
139	506.734,377 413.564,751	140	506.728,072 413.555,839	10.917	140	506.728,072 413.555,839	141	506.712,117 413.558,581	16.189	141	506.712,117 413.558,581	142	506.704,608 413.540,441	19.633
142	506.704,608 413.540,441	143	506.704,172 413.523,427	17.02	143	506.704,172 413.523,427	144	506.713,042 413.498,998	25.989	144	506.713,042 413.498,998	145	506.712,897 413.475,004	23.994
145	506.712,897 413.475,004	146	506.713,479 413.451,156	23.855	146	506.713,479 413.451,156	147	506.712,897 413.428,763	22.401	147	506.712,897 413.428,763	148	506.711,007 413.413,785	15.097
148	506.711,007 413.413,785	149	506.700,537 413.399,534	17.684	149	506.700,537 413.399,534	150	506.690,649 413.384,702	17.826	150	506.690,649 413.384,702	151	506.690,794 413.365,507	19.196
151	506.690,794 413.365,507	152	506.691,376 413.351,693	13.826	152	506.691,376 413.351,693	153	506.695,011 413.325,955	25.993	153	506.695,011 413.325,955	154	506.703,736 413.295,999	31.201
154	506.703,736 413.295,999	155	506.710,716 413.273,896	23.179	155	506.710,716 413.273,896	156	506.732,964 413.235,361	44.496	156	506.732,964 413.235,361	157	506.742,561 413.211,514	25.706
157	506.742,561 413.211,514	158	506.748,669 413.193,628	18.9	158	506.748,669 413.193,628	159	506.744,773 413.153,337	40.479	159	506.744,773 413.153,337	160	506.747,634 413.114,524	38.918
160	506.747,634 413.114,524	1	506.807,229 412.993,067	135.29										

** Lungimile segmentelor sunt determinate în planul de proiecție Stereo 70 și sunt rotunjite la 1 milimetru.

*** Distanța dintre puncte este formată din segmente cumulate ce sunt mai mici decât valoarea 1 milimetru.

**DATE DESPRE IMOBILUL NR. 3910**

Oficiul de Cadastru și Publicitate Imobiliară ARGES
Biroul de Cadastru și Publicitate Imobiliară Campulung

A. Partea I. Descrierea imobilului

TEREN Extravilan

Adresa: Jud. Arges

Nr. Crt	Nr cadastral Nr. topografic	Suprafața* (mp)	Observații / Referințe
A1		18.124	Sector cadastral:0 Teren neimprejmuit;

B. Partea II. Proprietari și acte

Inscrieri privitoare la dreptul de proprietate și alte drepturi reale		Referințe
/		
Act Administrativ nr. 4926, din 11/11/2024 emis de PRIMĂRIA COMUNEI MIOARELE;		
B1	Inscrierea posesiei, drept de PROPRIETATE, dobandit prin Lege, cota actuala 1/1, cota initiala 1/1 1) NEIDENTIFICAT NEIDENTIFICAT	A1
Act Normativ nr. 7, din 13/03/1996 emis de PARLAMENTUL ROMÂNIEI (art. 13);		
B2	Se notează mențiunea de proprietar neidentificat	A1

C. Partea III. SARCINI .

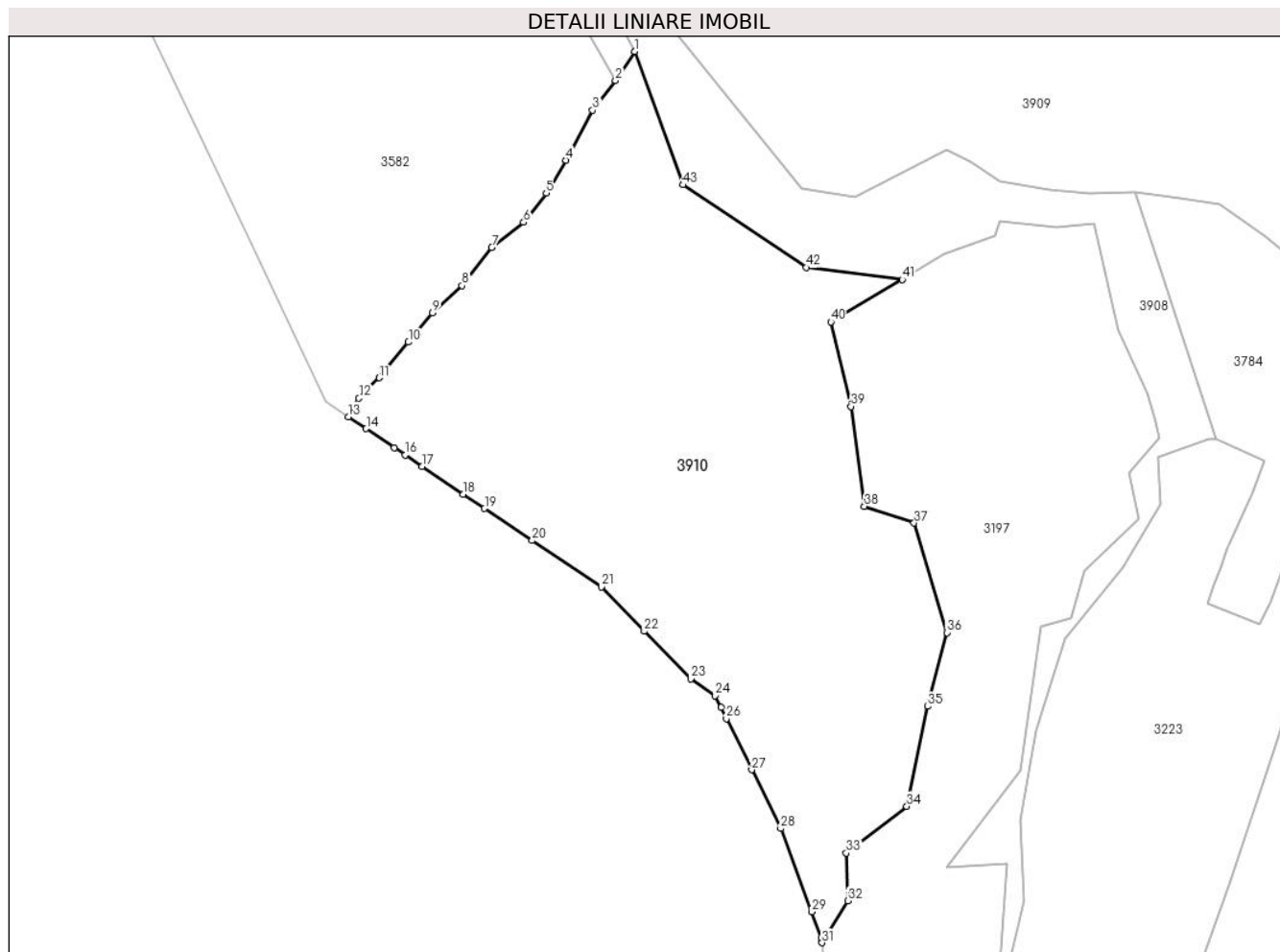
Inscrieri privind dezmembramintele dreptului de proprietate, drepturi reale de garanție și sarcini	Referințe
NU SUNT	

Anexa Nr. 1 La Partea I

Teren

Nr cadastral	Suprafața (mp)*	Observații / Referințe
	18.124	

* Suprafața este determinată în planul de proiecție Stereo 70.



Date referitoare la teren

Crt	Categorie folosință	Intravilan	Suprafața (mp)	Tarla	Parcelă	Nr. topo	Observații / Referințe
1	faneata	NU	18.124	-	-	-	

Lungime Segmente

1) Valorile lungimilor segmentelor sunt obținute din proiecție în plan.

Punct început	X / Y	Punct sfârșit	X / Y	Lungime segment	Punct început	X / Y	Punct sfârșit	X / Y	Lungime segment	Punct început	X / Y	Punct sfârșit	X / Y	Lungime segment
1	506.797,836 412.984,997	2	506.792,412 412.976,663	9.944	2	506.792,412 412.976,663	3	506.785,798 412.968,196	10.744	3	506.785,798 412.968,196	4	506.778,257 412.953,909	16.155
4	506.778,257 412.953,909	5	506.772,569 412.944,516	10.981	5	506.772,569 412.944,516	6	506.766,086 412.936,182	10.559	6	506.766,086 412.936,182	7	506.756,958 412.929,038	11.591
7	506.756,958 412.929,038	8	506.748,491 412.918,058	13.865	8	506.748,491 412.918,058	9	506.740,025 412.910,252	11.516	9	506.740,025 412.910,252	10	506.733,146 412.901,918	10.806
10	506.733,146 412.901,918	11	506.724,811 412.891,731	13.162	11	506.724,811 412.891,731	12	506.718,99 412.885,911	8.231	12	506.718,99 412.885,911	13	506.715,99 412.880,613	6.088
13	506.715,99 412.880,613	14	506.721,069 412.877,195	6.122	14	506.721,069 412.877,195	15	506.729,122 412.871,775	9.707	15	506.729,122 412.871,775	16	506.732,282 412.869,648	3.809
16	506.732,282 412.869,648	17	506.737,056 412.866,434	5.755	17	506.737,056 412.866,434	18	506.748,846 412.858,499	14.212	18	506.748,846 412.858,499	19	506.754,912 412.854,416	7.312

Punct început	X / Y	Punct sfârșit	X / Y	Lungime segment	Punct început	X / Y	Punct sfârșit	X / Y	Lungime segment	Punct început	X / Y	Punct sfârșit	X / Y	Lungime segment
19	506.754,912 412.854,416	20	506.768,57 412.845,224	16.46 3	20	506.768,57 412.845,224	21	506.788,294 412.831,948	23.77 6	21	506.788,294 412.831,948	22	506.800,61 412.819,309	17.64 7
22	506.800,61 412.819,309	23	506.813,9 412.805,671	19.04 3	23	506.813,9 412.805,671	24	506.820,879 412.800,881	8.465	24	506.820,879 412.800,881	25	506.822,533 412.797,533	3.734
25	506.822,533 412.797,533	26	506.824,119 412.794,321	3.582	26	506.824,119 412.794,321	27	506.831,336 412.779,707	16.29 9	27	506.831,336 412.779,707	28	506.839,627 412.762,919	18.72 4
28	506.839,627 412.762,919	29	506.848,561 412.739,139	25.40 3	29	506.848,561 412.739,139	30	506.851,368 412.731,668	7.981	30	506.851,368 412.731,668	31	506.851,471 412.730,295	1.377
31	506.851,471 412.730,295	32	506.858,815 412.742,297	14.07 1	32	506.858,815 412.742,297	33	506.858,437 412.755,937	13.64 5	33	506.858,437 412.755,937	34	506.875,72 412.769,302	21.84 8
34	506.875,72 412.769,302	35	506.881,748 412.797,837	29.16 5	35	506.881,748 412.797,837	36	506.887,21 412.818,922	21.78 1	36	506.887,21 412.818,922	37	506.877,807 412.850,246	32.70 5
37	506.877,807 412.850,246	38	506.863,564 412.855,022	15.02 2	38	506.863,564 412.855,022	39	506.859,749 412.883,564	28.79 6	39	506.859,749 412.883,564	40	506.853,971 412.907,679	24.79 8
40	506.853,971 412.907,679	41	506.874,412 412.919,811	23.77	41	506.874,412 412.919,811	42	506.847,042 412.923,229	27.58 3	42	506.847,042 412.923,229	43	506.811,633 412.946,859	42.57
43	506.811,633 412.946,859	1	506.797,836 412.984,997	40.55 7										

** Lungimile segmentelor sunt determinate în planul de proiecție Stereo 70 și sunt rotunjite la 1 milimetru.

*** Distanța dintre puncte este formată din segmente cumulate ce sunt mai mici decât valoarea 1 milimetru.

**DATE DESPRE IMOBILUL NR. 3911**

Oficiul de Cadastru și Publicitate Imobiliară ARGES
Biroul de Cadastru și Publicitate Imobiliară Campulung

A. Partea I. Descrierea imobilului

TEREN Extravilan

Adresa: Jud. Arges

Nr. Crt	Nr cadastral Nr. topografic	Suprafața* (mp)	Observații / Referințe
A1		4.226	Sector cadastral:0 Teren neimprejmuit;

B. Partea II. Proprietari și acte

Inscrieri privitoare la dreptul de proprietate și alte drepturi reale		Referințe
/		
Act Administrativ nr. 4926, din 11/11/2024 emis de PRIMĂRIA COMUNEI MIOARELE;		
B1	Inscrierea posesiei, drept de PROPRIETATE, dobandit prin Lege, cota actuala 1/1, cota initiala 1/1 1) NEIDENTIFICAT NEIDENTIFICAT	A1
Act Normativ nr. 7, din 13/03/1996 emis de PARLAMENTUL ROMÂNIEI (art. 13);		
B2	Se notează mențiunea de proprietar neidentificat	A1

C. Partea III. SARCINI .

Inscrieri privind dezmembramintele dreptului de proprietate, drepturi reale de garanție și sarcini	Referințe
NU SUNT	

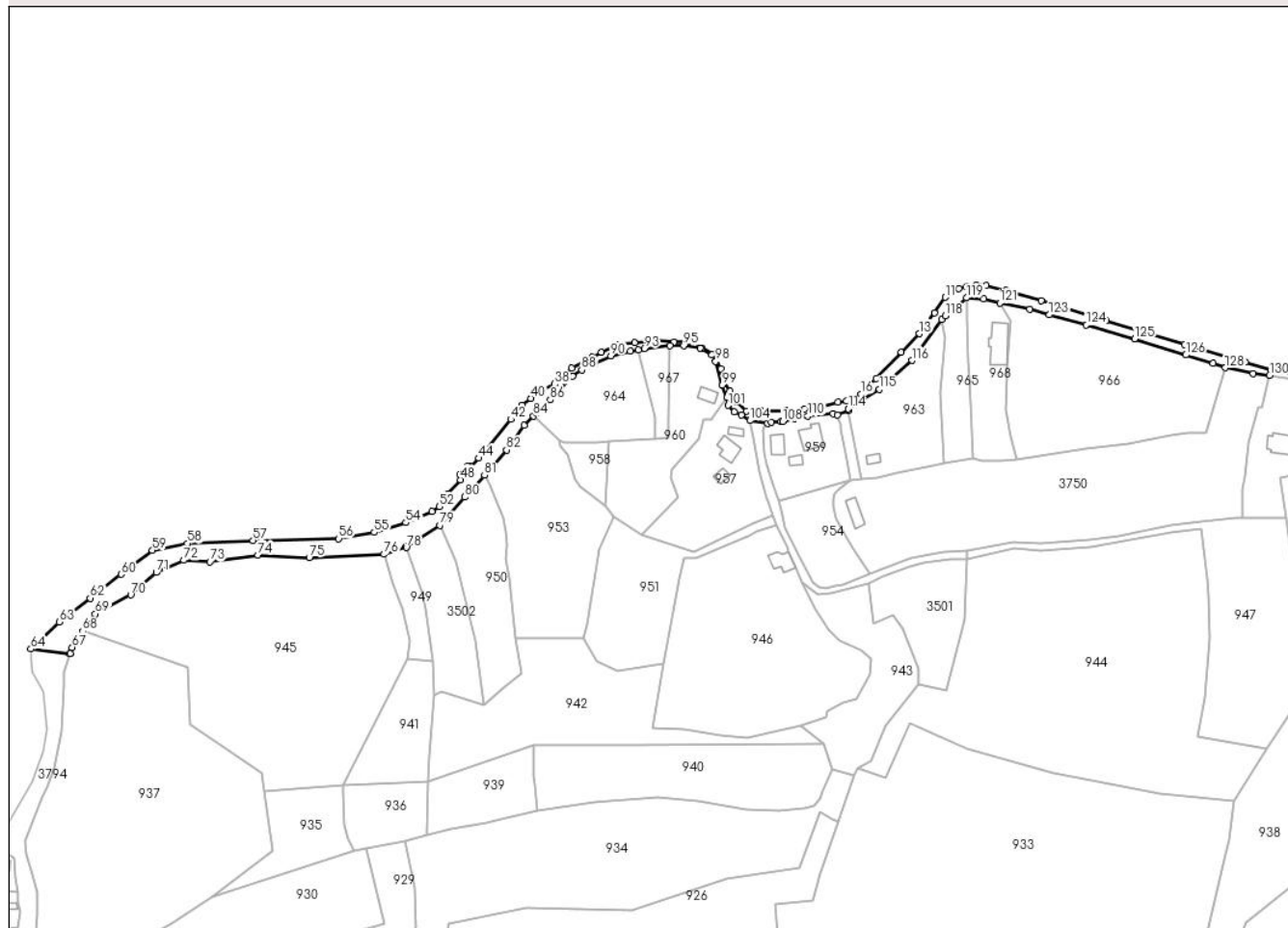
Anexa Nr. 1 La Partea I

Teren

Nr cadastral	Suprafața (mp)*	Observații / Referințe
	4.226	

* Suprafața este determinată în planul de proiecție Stereo 70.

DETALII LINIARE IMOBIL



Date referitoare la teren

Crt	Categorie folosință	Intravilan	Suprafața (mp)	Tarla	Parcelă	Nr. topo	Observații / Referințe
1	drum	NU	4.226	-	-	-	

Lungime Segmente

1) Valorile lungimilor segmentelor sunt obținute din proiecție în plan.

Punct început	X / Y	Punct sfârșit	X / Y	Lungime segment
1	504.660,162 415.638,084	2	504.647,97 415.641,751	12.73 2
4	504.581,445 415.661,76	5	504.550,361 415.671,109	32.45 9
7	504.524,005 415.678,609	8	504.519,255 415.678,866	4.757
10	504.510,904 415.677,125	11	504.504,393 415.672,848	7.79
13	504.492,018 415.655,431	14	504.483,433 415.646,545	12.35 6
16	504.464,191 415.626,63	17	504.457,222 415.623,201	7.767
2	504.647,97 415.641,751	3	504.619,06 415.650,447	30.19
5	504.550,361 415.671,109	6	504.533,63 415.676,142	17.47 2
8	504.519,255 415.678,866	9	504.514,598 415.677,895	4.757
11	504.504,393 415.672,848	12	504.499,174 415.665,502	9.011
14	504.483,433 415.646,545	15	504.471,267 415.633,953	17.50 9
17	504.457,222 415.623,201	18	504.452,976 415.622,582	4.291
3	504.619,06 415.650,447	4	504.581,445 415.661,76	39.27 9
6	504.533,63 415.676,142	7	504.524,005 415.678,609	9.936
9	504.514,598 415.677,895	10	504.510,904 415.677,125	3.773
12	504.499,174 415.665,502	13	504.492,018 415.655,431	12.35 4
15	504.471,267 415.633,953	16	504.464,191 415.626,63	10.18 3
18	504.452,976 415.622,582	19	504.443,688 415.620,28	9.569

Punct început	X / Y	Punct sfârșit	X / Y	Lungime segment	Punct început	X / Y	Punct sfârșit	X / Y	Lungime segment	Punct început	X / Y	Punct sfârșit	X / Y	Lungime segment
19	504.443,688 415.620,28	20	504.437,142 415.619,573	6.584	20	504.437,142 415.619,573	21	504.428,119 415.618,597	9.076	21	504.428,119 415.618,597	22	504.416,177 415.618,51	11.942
22	504.416,177 415.618,51	23	504.409,381 415.618,461	6.796	23	504.409,381 415.618,461	24	504.404,317 415.622,994	6.796	24	504.404,317 415.622,994	25	504.401,326 415.628,042	5.868
25	504.401,326 415.628,042	26	504.398,336 415.633,09	5.867	26	504.398,336 415.633,09	27	504.396,985 415.638,799	5.867	27	504.396,985 415.638,799	28	504.394,25 415.645,299	7.052
28	504.394,25 415.645,299	29	504.388,004 415.648,572	7.052	29	504.388,004 415.648,572	30	504.381,758 415.651,845	7.052	30	504.381,758 415.651,845	31	504.374,713 415.651,549	7.051
31	504.374,713 415.651,549	32	504.366,65 415.652,379	8.106	32	504.366,65 415.652,379	33	504.355,681 415.651,14	11.039	33	504.355,681 415.651,14	34	504.347,399 415.650,204	8.335
34	504.347,399 415.650,204	35	504.339,973 415.646,418	8.335	35	504.339,973 415.646,418	36	504.335,586 415.644,182	4.924	36	504.335,586 415.644,182	37	504.325,642 415.639,112	11.162
37	504.325,642 415.639,112	38	504.317,585 415.631,387	11.162	38	504.317,585 415.631,387	39	504.308,772 415.626,95	9.867	39	504.308,772 415.626,95	40	504.306,07 415.624,53	3.627
40	504.306,07 415.624,53	41	504.301,83 415.621,28	5.342	41	504.301,83 415.621,28	42	504.296,57 415.614,53	8.557	42	504.296,57 415.614,53	43	504.284,03 415.599,26	19.759
43	504.284,03 415.599,26	44	504.281,28 415.595,88	4.357	44	504.281,28 415.595,88	45	504.277,21 415.592,05	5.589	45	504.277,21 415.592,05	46	504.275,83 415.592,1	1.381
46	504.275,83 415.592,1	47	504.272,1 415.588,2	5.397	47	504.272,1 415.588,2	48	504.272,38 415.585,62	2.595	48	504.272,38 415.585,62	49	504.266,33 415.578,74	9.162
49	504.266,33 415.578,74	50	504.262,77 415.575,48	4.827	50	504.262,77 415.575,48	51	504.264,98 415.576,456	2.416	51	504.264,98 415.576,456	52	504.262,214 415.572,72	4.648
52	504.262,214 415.572,72	53	504.258,791 415.570,426	4.121	53	504.258,791 415.570,426	54	504.246,277 415.565,139	13.585	54	504.246,277 415.565,139	55	504.231,145 415.560,459	15.839
55	504.231,145 415.560,459	56	504.214,196 415.557,447	17.215	56	504.214,196 415.557,447	57	504.173,118 415.556,597	41.087	57	504.173,118 415.556,597	58	504.141,765 415.555,091	31.389
58	504.141,765 415.555,091	59	504.124,985 415.551,846	17.091	59	504.124,985 415.551,846	60	504.110,123 415.540,43	18.74	60	504.110,123 415.540,43	61	504.097,718 415.530,901	15.642
61	504.097,718 415.530,901	62	504.095,262 415.529,014	3.097	62	504.095,262 415.529,014	63	504.080,401 415.517,598	18.74	63	504.080,401 415.517,598	64	504.066,837 415.504,667	18.74
64	504.066,837 415.504,667	65	504.085,534 415.502,366	18.838	65	504.085,534 415.502,366	66	504.085,601 415.502,559	0.204	66	504.085,601 415.502,559	67	504.086,61 415.505,47	3.081
67	504.086,61 415.505,47	68	504.091,69 415.513,192	9.243	68	504.091,69 415.513,192	69	504.097,652 415.521,468	10.2	69	504.097,652 415.521,468	70	504.114,652 415.530,503	19.252
70	504.114,652 415.530,503	71	504.126,839 415.541,286	16.273	71	504.126,839 415.541,286	72	504.140,069 415.547,068	14.438	72	504.140,069 415.547,068	73	504.152,516 415.546,369	12.467
73	504.152,516 415.546,369	74	504.175,563 415.549,613	23.274	74	504.175,563 415.549,613	75	504.200,104 415.548,388	24.572	75	504.200,104 415.548,388	76	504.235,88 415.549,957	35.81
76	504.235,88 415.549,957	77	504.246,252 415.553,705	11.028	77	504.246,252 415.553,705	78	504.246,503 415.553,166	0.595	78	504.246,503 415.553,166	79	504.262,51 415.563,869	19.256
79	504.262,51 415.563,869	80	504.274,349 415.577,291	17.897	80	504.274,349 415.577,291	81	504.283,958 415.587,716	14.178	81	504.283,958 415.587,716	82	504.294,433 415.599,874	16.048
82	504.294,433 415.599,874	83	504.302,834 415.611,564	14.396	83	504.302,834 415.611,564	84	504.307,427 415.616,049	6.42	84	504.307,427 415.616,049	85	504.308,821 415.617,41	1.948
85	504.308,821 415.617,41	86	504.315,414 415.623,848	9.215	86	504.315,414 415.623,848	87	504.326,041 415.635,094	15.473	87	504.326,041 415.635,094	88	504.330,481 415.638,09	5.356
88	504.330,481 415.638,09	89	504.336,754 415.641,141	6.976	89	504.336,754 415.641,141	90	504.344,421 415.644,918	8.547	90	504.344,421 415.644,918	91	504.353,698 415.646,977	9.503
91	504.353,698 415.646,977	92	504.357,585 415.647,755	3.964	92	504.357,585 415.647,755	93	504.360,362 415.648,311	2.832	93	504.360,362 415.648,311	94	504.372,708 415.649,861	12.443
94	504.372,708 415.649,861	95	504.379,195 415.649,71	6.489	95	504.379,195 415.649,71	96	504.387,16 415.648,559	8.048	96	504.387,16 415.648,559	97	504.392,733 415.645,291	6.461
97	504.392,733 415.645,291	98	504.394,505 415.642,132	3.622	98	504.394,505 415.642,132	99	504.397,683 415.630,815	11.755	99	504.397,683 415.630,815	100	504.400,059 415.625,071	6.216
100	504.400,059 415.625,071	101	504.400,496 415.621,152	3.943	101	504.400,496 415.621,152	102	504.403,447 415.618,033	4.294	102	504.403,447 415.618,033	103	504.406,839 415.616,507	3.719
103	504.406,839 415.616,507	104	504.410,932 415.613,936	4.833	104	504.410,932 415.613,936	105	504.419,261 415.612,481	8.455	105	504.419,261 415.612,481	106	504.421,185 415.613,014	1.996
106	504.421,185 415.613,014	107	504.425,773 415.613,472	4.611	107	504.425,773 415.613,472	108	504.426,741 415.613,378	0.973	108	504.426,741 415.613,378	109	504.432,091 415.614,744	5.522
109	504.432,091 415.614,744	110	504.438,644 415.616,082	6.688	110	504.438,644 415.616,082	111	504.450,694 415.617,235	12.105	111	504.450,694 415.617,235	112	504.452,775 415.616,529	2.197
112	504.452,775 415.616,529	113	504.458,149 415.618,671	5.785	113	504.458,149 415.618,671	114	504.458,024 415.619,522	0.86	114	504.458,024 415.619,522	115	504.472,908 415.628,908	17.596
115	504.472,908 415.628,908	116	504.488,561 415.642,645	20.826	116	504.488,561 415.642,645	117	504.502,632 415.662,162	24.06	117	504.502,632 415.662,162	118	504.504,409 415.663,962	2.529

Punct început	X / Y	Punct sfârșit	X / Y	Lungime segment	Punct început	X / Y	Punct sfârșit	X / Y	Lungime segment	Punct început	X / Y	Punct sfârșit	X / Y	Lungime segment
118	504.504,409 415.663,962	119	504.514,581 415.672,569	13.325	119	504.514,581 415.672,569	120	504.522,868 415.672,048	8.303	120	504.522,868 415.672,048	121	504.530,521 415.670,154	7.884
121	504.530,521 415.670,154	122	504.544,921 415.667,213	14.697	122	504.544,921 415.667,213	123	504.554,151 415.664,449	9.635	123	504.554,151 415.664,449	124	504.571,959 415.659,592	18.458
124	504.571,959 415.659,592	125	504.595,049 415.653,007	24.011	125	504.595,049 415.653,007	126	504.619,495 415.645,245	25.649	126	504.619,495 415.645,245	127	504.632,551 415.641,401	13.61
127	504.632,551 415.641,401	128	504.638,425 415.639,161	6.287	128	504.638,425 415.639,161	129	504.651,709 415.636,245	13.6	129	504.651,709 415.636,245	130	504.659,685 415.635,5	8.011
130	504.659,685 415.635,5	1	504.660,162 415.638,084	2.628										

** Lungimile segmentelor sunt determinate în planul de proiecție Stereo 70 și sunt rotunjite la 1 milimetru.

*** Distanța dintre puncte este formată din segmente cumulate ce sunt mai mici decât valoarea 1 milimetru.

**DATE DESPRE IMOBILUL NR. 3912**

Oficiul de Cadastru și Publicitate Imobiliară ARGES
Biroul de Cadastru și Publicitate Imobiliară Campulung

A. Partea I. Descrierea imobilului

TEREN Necunoscut

Adresa: Loc. Matau, Str PeșTereni, Jud. Arges

Nr. Crt	Nr cadastral Nr. topografic	Suprafața* (mp)	Observații / Referințe
A1		1.233	Sector cadastral:16 Teren neimprejmuit;

B. Partea II. Proprietari și acte

Inscrieri privitoare la dreptul de proprietate și alte drepturi reale		Referințe
/		
Act Administrativ nr. 4926, din 11/11/2024 emis de PRIMARIA COMUNEI MIOARELE;		
B1	Inscrierea posesiei, drept de PROPRIETATE, dobandit prin Lege, cota actuala 1/1, cota initiala 1/1 1) NEIDENTIFICAT NEIDENTIFICAT	A1
Act Normativ nr. 7, din 13/03/1996 emis de PARLAMENTUL ROMÂNIEI (art. 13);		
B2	Se notează mențiunea de proprietar neidentificat	A1

C. Partea III. SARCINI .

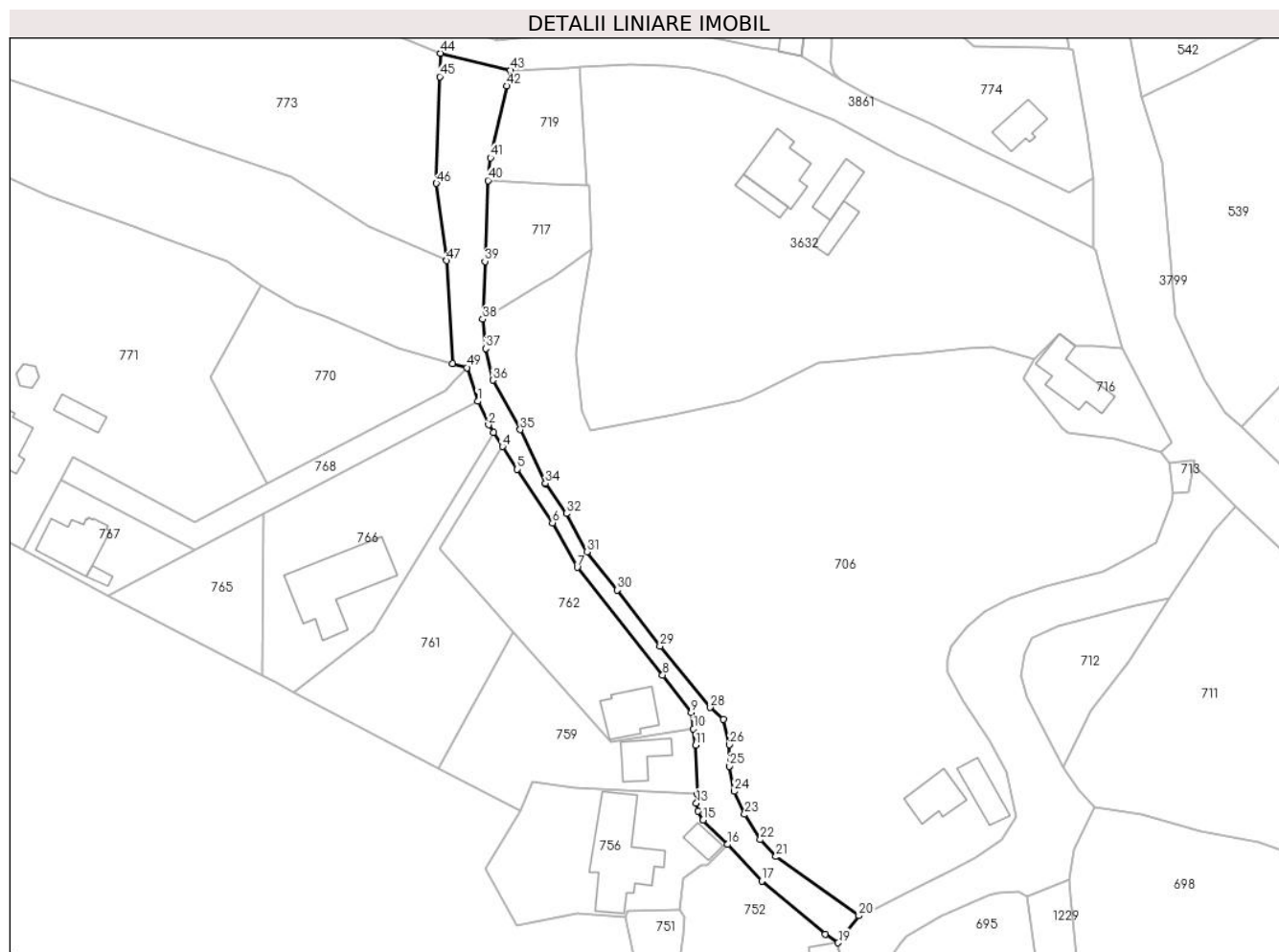
Inscrieri privind dezmembramintele dreptului de proprietate, drepturi reale de garanție și sarcini	Referințe
NU SUNT	

Anexa Nr. 1 La Partea I

Teren

Nr cadastral	Suprafața (mp)*	Observații / Referințe
	1.233	

* Suprafața este determinată în planul de proiecție Stereo 70.



Date referitoare la teren

Crt	Categorie folosință	Intravilan	Suprafața (mp)	Tarla	Parcelă	Nr. topo	Observații / Referințe
1	drum	DA	538	-	-	-	
2	drum	NU	695	-	-	-	

Lungime Segmente

1) Valorile lungimilor segmentelor sunt obținute din proiecție în plan.

Punct început	X / Y	Punct sfârșit	X / Y	Lungime segment	Punct început	X / Y	Punct sfârșit	X / Y	Lungime segment	Punct început	X / Y	Punct sfârșit	X / Y	Lungime segment
1	505.847,954 415.417,48	2	505.850,114 415.412,788	5.165	2	505.850,114 415.412,788	3	505.851,109 415.411,251	1.831	3	505.851,109 415.411,251	4	505.852,919 415.408,457	3.329
4	505.852,919 415.408,457	5	505.855,844 415.403,941	5.381	5	505.855,844 415.403,941	6	505.862,86 415.393,281	12.76 2	6	505.862,86 415.393,281	7	505.867,819 415.384,384	10.18 6
7	505.867,819 415.384,384	8	505.884,863 415.362,913	27.41 4	8	505.884,863 415.362,913	9	505.890,536 415.355,478	9.352	9	505.890,536 415.355,478	10	505.890,99 415.352,213	3.296
10	505.890,99 415.352,213	11	505.891,444 415.348,948	3.296	11	505.891,444 415.348,948	12	505.891,825 415.339,225	9.73	12	505.891,825 415.339,225	13	505.891,606 415.337,418	1.82
13	505.891,606 415.337,418	14	505.891,871 415.335,78	1.659	14	505.891,871 415.335,78	15	505.892,912 415.334,009	2.054	15	505.892,912 415.334,009	16	505.897,788 415.329,167	6.872

Punct început	X / Y	Punct sfârșit	X / Y	Lungime segment	Punct început	X / Y	Punct sfârșit	X / Y	Lungime segment	Punct început	X / Y	Punct sfârșit	X / Y	Lungime segment
16	505.897,788 415.329,167	17	505.904,621 415.321,916	9.963	17	505.904,621 415.321,916	18	505.917,307 415.311,306	16.538	18	505.917,307 415.311,306	19	505.919,846 415.309,575	3.073
19	505.919,846 415.309,575	20	505.924,0 415.314,969	6.808	20	505.924,0 415.314,969	21	505.907,438 415.326,744	20.321	21	505.907,438 415.326,744	22	505.904,333 415.330,142	4.603
22	505.904,333 415.330,142	23	505.901,181 415.335,175	5.939	23	505.901,181 415.335,175	24	505.899,119 415.339,75	5.018	24	505.899,119 415.339,75	25	505.898,181 415.344,788	5.125
25	505.898,181 415.344,788	26	505.898,181 415.349,064	4.276	26	505.898,181 415.349,064	27	505.897,01 415.354,103	5.173	27	505.897,01 415.354,103	28	505.894,354 415.356,495	3.574
28	505.894,354 415.356,495	29	505.884,317 415.368,68	15.787	29	505.884,317 415.368,68	30	505.875,802 415.379,889	14.076	30	505.875,802 415.379,889	31	505.869,749 415.387,505	9.728
31	505.869,749 415.387,505	32	505.865,648 415.395,121	8.65	32	505.865,648 415.395,121	33	505.861,523 415.401,09	7.256	33	505.861,523 415.401,09	34	505.861,486 415.401,144	0.065
34	505.861,486 415.401,144	35	505.856,431 415.411,837	11.828	35	505.856,431 415.411,837	36	505.850,963 415.421,679	11.259	36	505.850,963 415.421,679	37	505.849,557 415.428,006	6.481
37	505.849,557 415.428,006	38	505.848,981 415.433,837	5.859	38	505.848,981 415.433,837	39	505.849,414 415.445,376	11.547	39	505.849,414 415.445,376	40	505.850,02 415.461,5	16.135
40	505.850,02 415.461,5	41	505.850,482 415.466,0	4.524	41	505.850,482 415.466,0	42	505.853,739 415.480,331	14.696	42	505.853,739 415.480,331	43	505.854,45 415.483,46	3.209
43	505.854,45 415.483,46	44	505.840,548 415.486,856	14.311	44	505.840,548 415.486,856	45	505.840,4 415.482,182	4.676	45	505.840,4 415.482,182	46	505.839,727 415.460,926	21.267
46	505.839,727 415.460,926	47	505.841,777 415.445,54	15.522	47	505.841,777 415.445,54	48	505.842,915 415.425,031	20.541	48	505.842,915 415.425,031	49	505.845,847 415.424,192	3.05
49	505.845,847 415.424,192	1	505.847,954 415.417,48	7.035										

** Lungimile segmentelor sunt determinate în planul de proiecție Stereo 70 și sunt rotunjite la 1 milimetru.

*** Distanța dintre puncte este formată din segmente cumulate ce sunt mai mici decât valoarea 1 milimetru.

**DATE DESPRE IMOBILUL NR. 3913**

Oficiul de Cadastru și Publicitate Imobiliară ARGES
Biroul de Cadastru și Publicitate Imobiliară Campulung

A. Partea I. Descrierea imobilului

TEREN Extravilan

Adresa: Jud. Arges, Sat. Suslănești, punct "Călulești"

Nr. Crt	Nr cadastral Nr. topografic	Suprafața* (mp)	Observații / Referințe
A1		2.500	Sector cadastral:33 Teren neimprejmuit;

B. Partea II. Proprietari și acte

Inscrieri privitoare la dreptul de proprietate și alte drepturi reale	Referințe
34044 / 30/08/2024	
Act Administrativ nr. 132672, din 25/07/2005 emis de Comisia Județeană Argeș (act notarial nr 1504 din 25.06.2024, emis de Birou Individual Notarial Simion Aurelia-Maria;act administrativ nr 3752,3754 din 28.08.2024, emis de Primăria comunei Mioarele);	
B1	A1
Intabulare, drept de PROPRIETATE, dobândit prin Reconstituire, cota actuala 1/1, cota initiala 1/1	
1) OGRĂZEANU VERGINA	

C. Partea III. SARCINI .

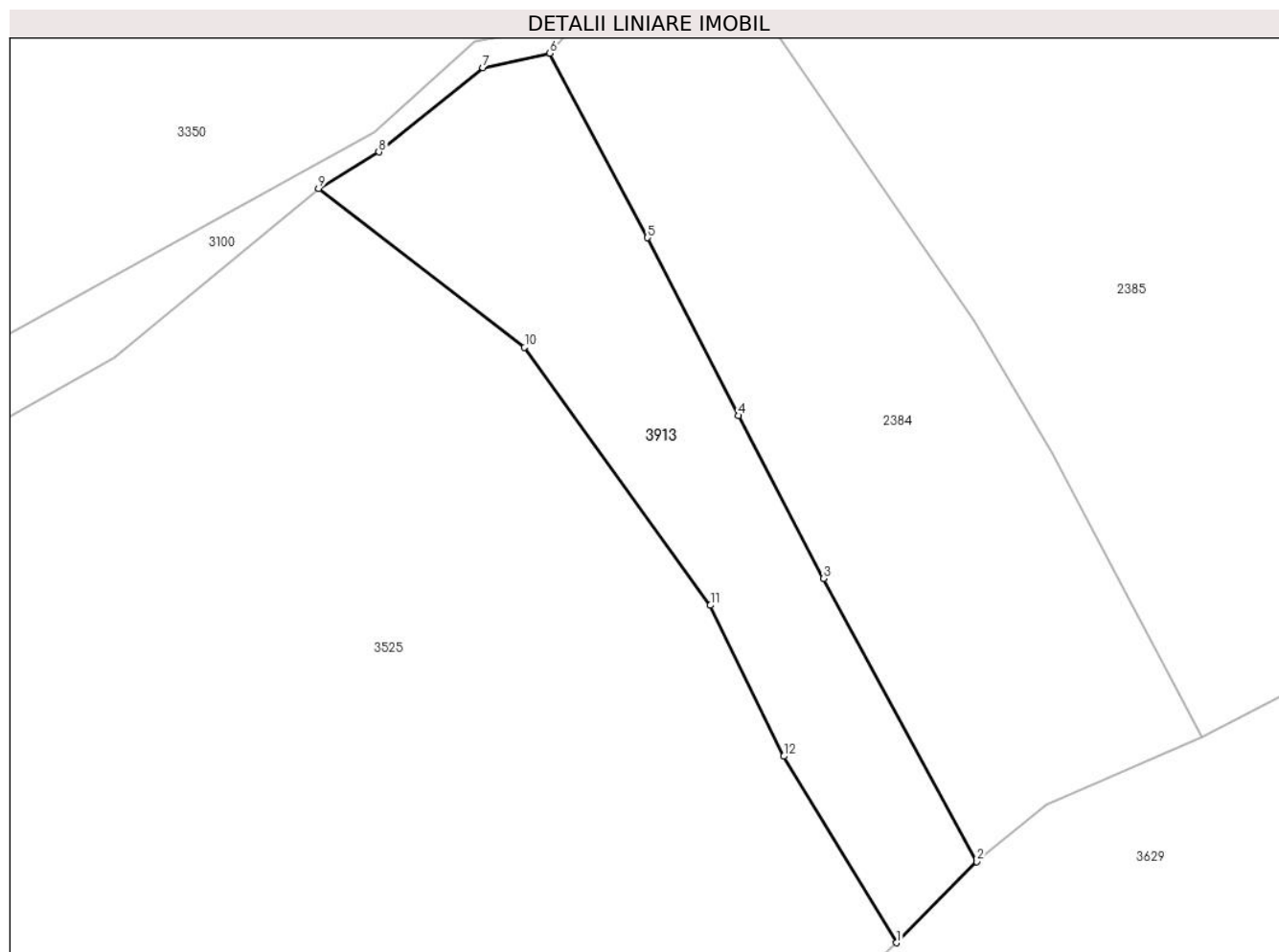
Inscrieri privind dezmembramintele dreptului de proprietate, drepturi reale de garanție și sarcini	Referințe
NU SUNT	

Anexa Nr. 1 La Partea I

Teren

Nr cadastral	Suprafața (mp)*	Observații / Referințe
	2.500	

* Suprafața este determinată în planul de proiecție Stereo 70.



Date referitoare la teren

Crt	Categorie folosință	Intra vilan	Suprafața (mp)	Tarla	Parcelă	Nr. topo	Observații / Referințe
1	faneata	NU	2.500	27	-	-	

Lungime Segmente

1) Valorile lungimilor segmentelor sunt obținute din proiecție în plan.

Punct început	X / Y	Punct sfârșit	X / Y	Lungime segment (** (m)
1	509.047,909 414.036,593	2	509.058,64 414.047,45	15.265
2	509.058,64 414.047,45	3	509.038,13 414.085,32	43.067
3	509.038,13 414.085,32	4	509.026,76 414.107,11	24.578
4	509.026,76 414.107,11	5	509.014,57 414.130,91	26.74
5	509.014,57 414.130,91	6	509.001,48 414.155,6	27.945

Punct început	X / Y	Punct sfârșit	X / Y	Lungime segment (** (m)
6	509.001,48 414.155,6	7	508.992,52 414.153,676	9.164
7	508.992,52 414.153,676	8	508.978,601 414.142,403	17.911
8	508.978,601 414.142,403	9	508.970,532 414.137,529	9.427
9	508.970,532 414.137,529	10	508.998,104 414.116,246	34.831
10	508.998,104 414.116,246	11	509.022,977 414.081,737	42.539
11	509.022,977 414.081,737	12	509.032,794 414.061,532	22.464
12	509.032,794 414.061,532	1	509.047,909 414.036,593	29.162

** Lungimile segmentelor sunt determinate în planul de proiecție Stereo 70 și sunt rotunjite la 1 milimetru.

*** Distanța dintre puncte este formată din segmente cumulate ce sunt mai mici decât valoarea 1 milimetru.

**DATE DESPRE IMOBILUL NR. 3914**

Oficiul de Cadastru și Publicitate Imobiliară ARGES
Biroul de Cadastru și Publicitate Imobiliară Campulung

A. Partea I. Descrierea imobilului

TEREN Extravilan

Adresa: Jud. Arges, Sat. Suslănești, punct "Călulești"

Nr. Crt	Nr cadastral Nr. topografic	Suprafața* (mp)	Observații / Referințe
A1	81918	Din acte: 2.390 Masurata: 2.397	Sector cadastral:33 Teren imprejmuit;

B. Partea II. Proprietari și acte

Inscrieri privitoare la dreptul de proprietate și alte drepturi reale	Referințe
34038 / 30/08/2024	
Act Administrativ nr. 132672, din 25/07/2005 emis de Comisia Județeană Argeș (act administrativ nr 3752,3754 din 28.08.2024, emis de Primăria comunei Mioarele;act notarial nr 1504 din 25.06.2024, emis de Birou Individual Notarial Simion Aurelia-Maria);	
B1	A1
Intabulare, drept de PROPRIETATE, dobandit prin Reconstituire, cota actuala 1/1, cota initiala 1/1 1) Ograzeanu Vergina	

C. Partea III. SARCINI .

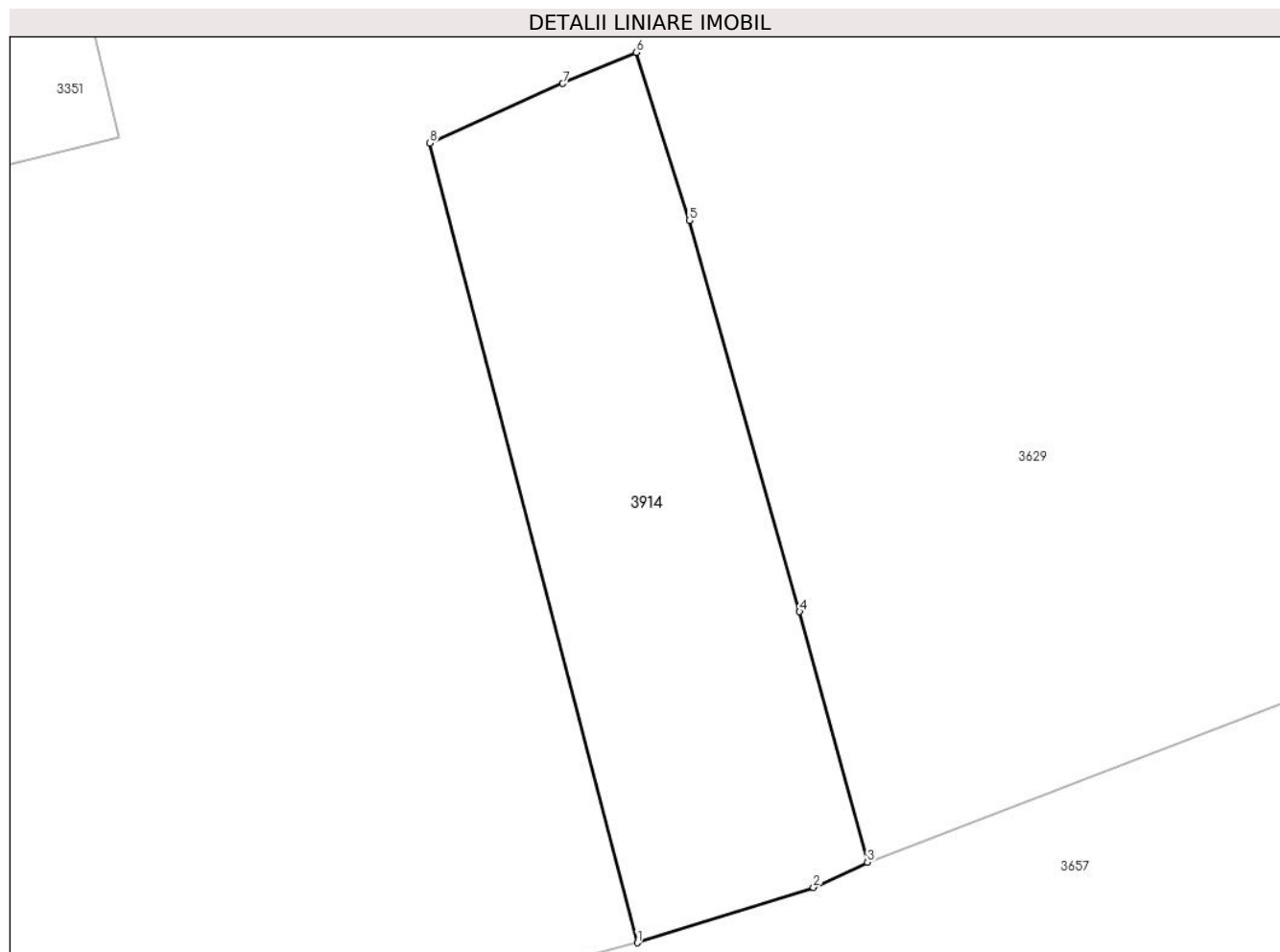
Inscrieri privind dezmembramintele dreptului de proprietate, drepturi reale de garanție și sarcini	Referințe
NU SUNT	

Anexa Nr. 1 La Partea I

Teren

Nr cadastral	Suprafața (mp)*	Observații / Referințe
81918	Din acte: 2.390 Masurata: 2.397	

* Suprafața este determinată în planul de proiecție Stereo 70.



Date referitoare la teren

Crt	Categorie folosință	Intra vilan	Suprafața (mp)	Tarla	Parcelă	Nr. topo	Observații / Referințe
1	faneata	NU	2.397	27	-	-	

Lungime Segmente

1) Valorile lungimilor segmentelor sunt obținute din proiecție în plan.

Punct început	X / Y	Punct sfârșit	X / Y	Lungime segment (** (m)
1	509.373,79 414.029,943	2	509.393,198 414.036,038	20.343
2	509.393,198 414.036,038	3	509.399,13 414.038,815	6.55
3	509.399,13 414.038,815	4	509.391,667 414.066,388	28.565
4	509.391,667 414.066,388	5	509.379,513 414.109,455	44.749
5	509.379,513 414.109,455	6	509.373,661 414.127,959	19.407

Punct început	X / Y	Punct sfârșit	X / Y	Lungime segment (** (m)
6	509.373,661 414.127,959	7	509.365,58 414.124,522	8.782
7	509.365,58 414.124,522	8	509.350,973 414.117,966	16.011
8	509.350,973 414.117,966	1	509.373,79 414.029,943	90.932

** Lungimile segmentelor sunt determinate în planul de proiecție Stereo 70 și sunt rotunjite la 1 milimetru.

*** Distanța dintre puncte este formată din segmente cumulate ce sunt mai mici decât valoarea 1 milimetru.

**DATE DESPRE IMOBILUL NR. 3915**

Oficiul de Cadastru și Publicitate Imobiliară ARGES
Biroul de Cadastru și Publicitate Imobiliară Campulung

A. Partea I. Descrierea imobilului

TEREN Extravilan

Adresa: Jud. Arges, SAT SUSLANESTI,PUNCTUL'BENGESTI'

Nr. Crt	Nr cadastral Nr. topografic	Suprafața* (mp)	Observații / Referințe
A1		Din acte: 2.500 Masurata: 2.508	Sector cadastral:8 Teren imprejmuit;

B. Partea II. Proprietari și acte

Inscrieri privitoare la dreptul de proprietate și alte drepturi reale		Referințe
31246 / 26/07/2024		
Act Notarial nr. 8, din 01/03/2024 emis de BIN GURAU MARIANA;		
B1	Intabulare, drept de PROPRIETATE- bun propriu, dobandit prin Succesiune, cota actuala 1/1, cota initiala 1/1 1) MIHAILESCU TEODORA- GEORGIANA	A1

C. Partea III. SARCINI .

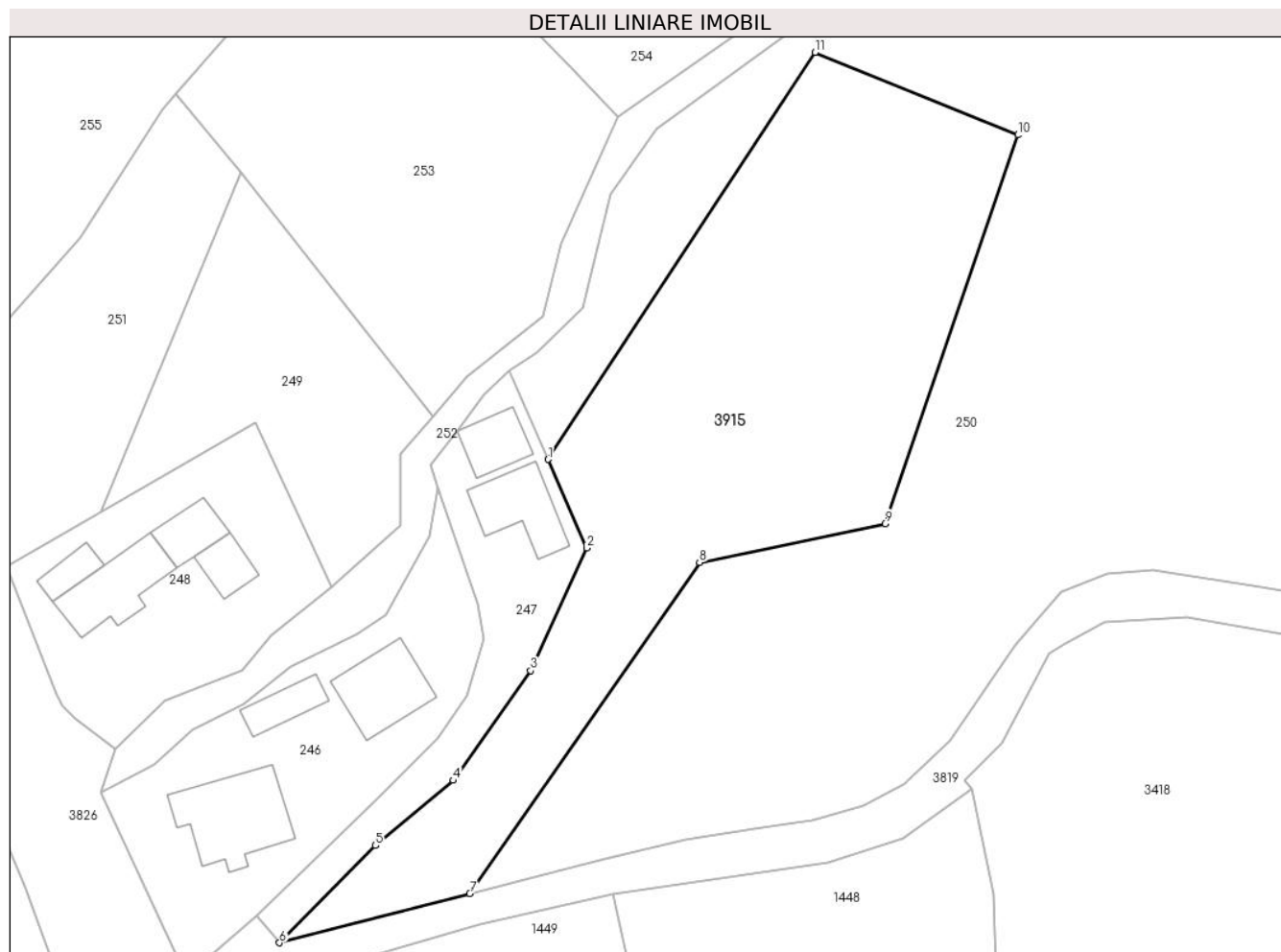
Inscrieri privind dezmembramintele dreptului de proprietate, drepturi reale de garanție și sarcini	Referințe
NU SUNT	

Anexa Nr. 1 La Partea I

Teren

Nr cadastral	Suprafața (mp)*	Observații / Referințe
	Din acte: 2.500 Masurata: 2.508	

* Suprafața este determinată în planul de proiecție Stereo 70.



Date referitoare la teren

Crt	Categorie folosință	Intra vilan	Suprafața (mp)	Tarla	Parcelă	Nr. topo	Observații / Referințe
1	arabil	NU	2.508	-	-	-	

Lungime Segmente

1) Valorile lungimilor segmentelor sunt obținute din proiecție în plan.

Punct început	X / Y	Punct sfârșit	X / Y	Lungime segment (** (m)
1	509.499,627 415.158,763	2	509.504,212 415.148,265	11.456
2	509.504,212 415.148,265	3	509.497,575 415.133,754	15.957
3	509.497,575 415.133,754	4	509.488,394 415.120,786	15.889
4	509.488,394 415.120,786	5	509.479,208 415.113,076	11.993
5	509.479,208 415.113,076	6	509.467,852 415.101,574	16.163

Punct început	X / Y	Punct sfârșit	X / Y	Lungime segment (** (m)
6	509.467,852 415.101,574	7	509.490,356 415.107,381	23.241
7	509.490,356 415.107,381	8	509.517,536 415.146,558	47.682
8	509.517,536 415.146,558	9	509.539,469 415.151,149	22.408
9	509.539,469 415.151,149	10	509.555,194 415.197,144	48.609
10	509.555,194 415.197,144	11	509.531,193 415.206,913	25.913
11	509.531,193 415.206,913	1	509.499,627 415.158,763	57.575

** Lungimile segmentelor sunt determinate în planul de proiecție Stereo 70 și sunt rotunjite la 1 milimetru.

*** Distanța dintre puncte este formată din segmente cumulate ce sunt mai mici decât valoarea 1 milimetru.

**DATE DESPRE IMOBILUL NR. 3916**

Oficiul de Cadastru și Publicitate Imobiliară ARGES
Biroul de Cadastru și Publicitate Imobiliară Campulung

A. Partea I. Descrierea imobilului

TEREN Extravilan

Adresa: Jud. Arges, sat Suslanesti, pct Vilnei

Nr. Crt	Nr cadastral Nr. topografic	Suprafața* (mp)	Observații / Referințe
A1		Din acte: 25.000 Masurata: 24.980	Sector cadastral:35 Teren imprejmuit;

B. Partea II. Proprietari și acte

Inscrieri privitoare la dreptul de proprietate și alte drepturi reale		Referințe
30640 / 19/07/2024		
Act Administrativ nr. 131106, din 11/11/2004 emis de Comisia Judeteana Arges (act notarial nr 38 din 20.05.2016, emis de BIN DANIELA PIELEANU;act administrativ nr 2804 din 20.06.2024, emis de PRIMARIA MIOARELE;act notarial nr 104 din 07.10.2020, emis de BIN ROS CRISTINA MARIA;act administrativ nr 2806 din 20.06.2024, emis de PRIMARIA MIOARELE);		
B1	Intabulare, drept de PROPRIETATE, dobandit prin Reconstituire, cota actuala 1/1, cota initiala 1/1 1) MOCANU GHEORGHE, decedat	A1

C. Partea III. SARCINI .

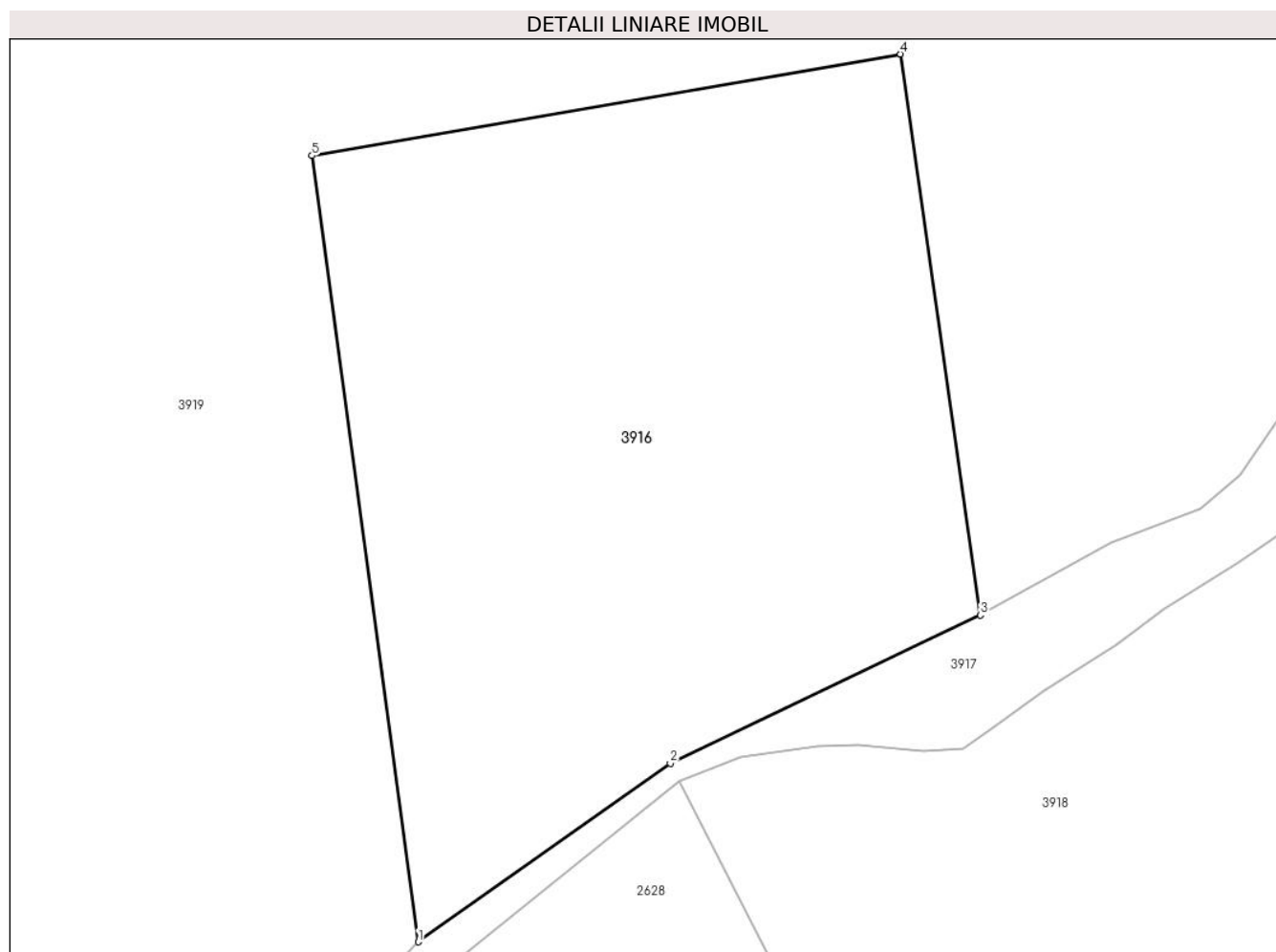
Inscrieri privind dezmembramintele dreptului de proprietate, drepturi reale de garanție și sarcini	Referințe
NU SUNT	

Anexa Nr. 1 La Partea I

Teren

Nr cadastral	Suprafața (mp)*	Observații / Referințe
	Din acte: 25.000 Masurata: 24.980	

* Suprafața este determinată în planul de proiecție Stereo 70.



Date referitoare la teren

Crt	Categorie folosință	Intra vilan	Suprafața (mp)	Tarla	Parcelă	Nr. topo	Observații / Referințe
1	faneata	NU	24.980	25	-	-	

Lungime Segmente

1) Valorile lungimilor segmentelor sunt obținute din proiecție în plan.

Punct început	X / Y	Punct sfârșit	X / Y	Lungime segment (** (m)
1	512.022,854 413.048,454	2	512.085,991 413.093,088	77.321
2	512.085,991 413.093,088	3	512.163,662 413.130,211	86.087
3	512.163,662 413.130,211	4	512.143,693 413.270,603	141.805
4	512.143,693 413.270,603	5	511.996,25 413.245,17	149.62

Punct început	X / Y	Punct sfârșit	X / Y	Lungime segment (** (m)
5	511.996,25 413.245,17	1	512.022,854 413.048,454	198.507

** Lungimile segmentelor sunt determinate în planul de proiecție Stereo 70 și sunt rotunjite la 1 milimetru.

*** Distanța dintre puncte este formată din segmente cumulate ce sunt mai mici decât valoarea 1 milimetru.

**DATE DESPRE IMOBILUL NR. 3917**

Oficiul de Cadastru și Publicitate Imobiliară ARGES
Biroul de Cadastru și Publicitate Imobiliară Campulung

A. Partea I. Descrierea imobilului

TEREN Extravilan

Adresa: Jud. Arges

Nr. Crt	Nr cadastral Nr. topografic	Suprafața* (mp)	Observații / Referințe
A1		8.214	Sector cadastral:35 Teren neimprejmut;

B. Partea II. Proprietari și acte

Inscrieri privitoare la dreptul de proprietate și alte drepturi reale		Referințe
/		
Act Administrativ nr. 4926, din 11/11/2024 emis de PRIMĂRIA COMUNEI MIOARELE;		
B1	Inscrierea posesiei, drept de PROPRIETATE, dobandit prin Lege, cota actuala 1/1, cota initiala 1/1 1) NEIDENTIFICAT NEIDENTIFICAT	A1
Act Normativ nr. 7, din 13/03/1996 emis de PARLAMENTUL ROMÂNIEI (art.13);		
B2	Se noteaza mentiunea de proprietar neidentificat	A1

C. Partea III. SARCINI .

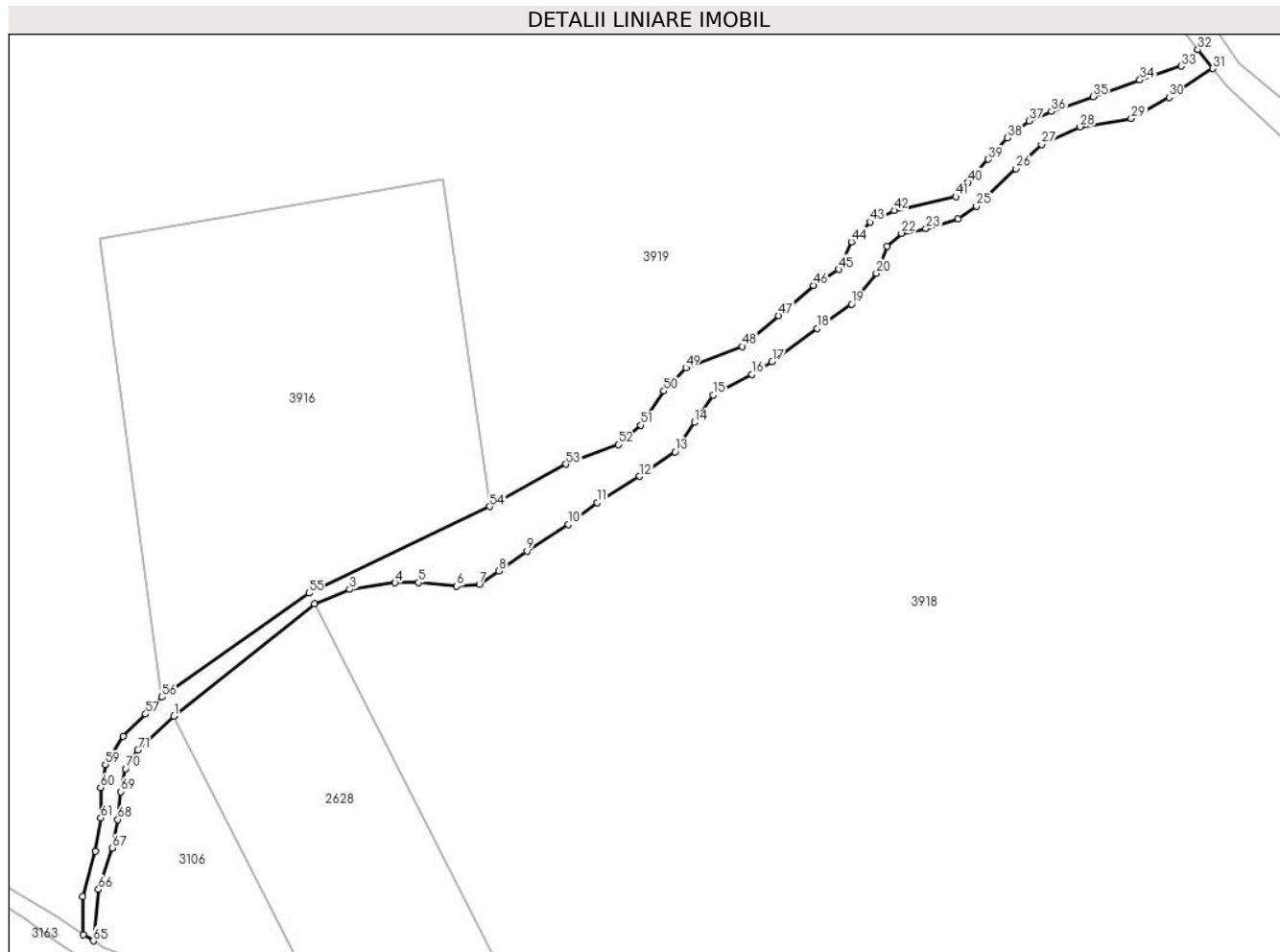
Inscrieri privind dezmembramintele dreptului de proprietate, drepturi reale de garanție și sarcini	Referințe
NU SUNT	

Anexa Nr. 1 La Partea I

Teren

Nr cadastral	Suprafața (mp)*	Observații / Referințe
	8.214	

* Suprafața este determinată în planul de proiecție Stereo 70.



Date referitoare la teren

Crt	Categorie folosință	Intravilan	Suprafața (mp)	Tarla	Parcelă	Nr. topo	Observații / Referințe
1	ape curgătoare	NU	8.214	-	-	-	

Lungime Segmente

1) Valorile lungimilor segmentelor sunt obținute din proiecție în plan.

Punct început	X / Y	Punct sfârșit	X / Y	Lungime segment	Punct început	X / Y	Punct sfârșit	X / Y	Lungime segment	Punct început	X / Y	Punct sfârșit	X / Y	Lungime segment
1	512.027,999 413.040,234	2	512.088,386 413.088,524	77.32 1	2	512.088,386 413.088,524	3	512.103,471 413.094,656	16.28 4	3	512.103,471 413.094,656	4	512.122,968 413.097,492	19.70 2
4	512.122,968 413.097,492	5	512.133,13 413.097,61	10.16 3	5	512.133,13 413.097,61	6	512.149,555 413.096,074	16.49 7	6	512.149,555 413.096,074	7	512.159,244 413.096,901	9.724
7	512.159,244 413.096,901	8	512.167,634 413.102,573	10.12 7	8	512.167,634 413.102,573	9	512.179,687 413.111,199	14.82 2	9	512.179,687 413.111,199	10	512.197,53 413.122,661	21.20 7
10	512.197,53 413.122,661	11	512.209,819 413.131,878	15.36 1	11	512.209,819 413.131,878	12	512.228,134 413.143,222	21.54 4	12	512.228,134 413.143,222	13	512.243,377 413.153,738	18.51 9
13	512.243,377 413.153,738	14	512.251,767 413.166,382	15.17 4	14	512.251,767 413.166,382	15	512.259,684 413.178,08	14.12 5	15	512.259,684 413.178,08	16	512.276,345 413.186,943	18.87 2

Punct început	X / Y	Punct sfârșit	X / Y	Lungime segment	Punct început	X / Y	Punct sfârșit	X / Y	Lungime segment	Punct început	X / Y	Punct sfârșit	X / Y	Lungime segment
16	512.276,345 413.186,943	17	512.285,089 413.192,496	10.358	17	512.285,089 413.192,496	18	512.304,35 413.206,794	23.988	18	512.304,35 413.206,794	19	512.319,239 413.217,193	18.161
19	512.319,239 413.217,193	20	512.329,874 413.230,427	16.978	20	512.329,874 413.230,427	21	512.334,482 413.241,889	12.354	21	512.334,482 413.241,889	22	512.340,745 413.247,561	8.45
22	512.340,745 413.247,561	23	512.351,261 413.249,57	10.706	23	512.351,261 413.249,57	24	512.364,968 413.253,824	14.352	24	512.364,968 413.253,824	25	512.372,885 413.259,259	9.603
25	512.372,885 413.259,259	26	512.389,783 413.275,33	23.32	26	512.389,783 413.275,33	27	512.400,89 413.285,728	15.215	27	512.400,89 413.285,728	28	512.417,433 413.293,291	18.19
28	512.417,433 413.293,291	29	512.439,412 413.296,835	22.263	29	512.439,412 413.296,835	30	512.455,719 413.305,934	18.674	30	512.455,719 413.305,934	31	512.474,595 413.318,312	22.573
31	512.474,595 413.318,312	32	512.468,104 413.326,472	10.427	32	512.468,104 413.326,472	33	512.460,918 413.319,287	10.162	33	512.460,918 413.319,287	34	512.443,193 413.313,378	18.684
34	512.443,193 413.313,378	35	512.423,105 413.306,289	21.302	35	512.423,105 413.306,289	36	512.405,144 413.299,908	19.061	36	512.405,144 413.299,908	37	512.395,691 413.295,89	10.271
37	512.395,691 413.295,89	38	512.386,238 413.288,564	11.959	38	512.386,238 413.288,564	39	512.377,967 413.279,347	12.384	39	512.377,967 413.279,347	40	512.369,459 413.269,421	13.073
40	512.369,459 413.269,421	41	512.364,023 413.263,277	8.204	41	512.364,023 413.263,277	42	512.337,554 413.257,369	27.12	42	512.337,554 413.257,369	43	512.327,156 413.252,406	11.522
43	512.327,156 413.252,406	44	512.319,121 413.243,898	11.702	44	512.319,121 413.243,898	45	512.313,685 413.232,081	13.007	45	512.313,685 413.232,081	46	512.302,814 413.225,228	12.851
46	512.302,814 413.225,228	47	512.287,925 413.212,23	19.764	47	512.287,925 413.212,23	48	512.272,328 413.198,995	20.456	48	512.272,328 413.198,995	49	512.247,986 413.189,779	26.028
49	512.247,986 413.189,779	50	512.238,533 413.179,853	13.707	50	512.238,533 413.179,853	51	512.228,607 413.165,2	17.698	51	512.228,607 413.165,2	52	512.218,917 413.156,929	12.74
52	512.218,917 413.156,929	53	512.196,466 413.148,421	24.009	53	512.196,466 413.148,421	54	512.163,662 413.130,211	37.519	54	512.163,662 413.130,211	55	512.085,991 413.093,088	86.087
55	512.085,991 413.093,088	56	512.022,854 413.048,454	77.321	56	512.022,854 413.048,454	57	512.015,793 413.041,128	10.175	57	512.015,793 413.041,128	58	512.006,103 413.031,675	13.537
58	512.006,103 413.031,675	59	511.998,541 413.019,386	14.429	59	511.998,541 413.019,386	60	511.996,414 413.009,578	10.036	60	511.996,414 413.009,578	61	511.996,532 412.996,58	12.999
61	511.996,532 412.996,58	62	511.994,287 412.982,282	14.473	62	511.994,287 412.982,282	63	511.988,615 412.962,785	20.305	63	511.988,615 412.962,785	64	511.989,074 412.946,538	16.253
64	511.989,074 412.946,538	65	511.993,36 412.943,793	5.09	65	511.993,36 412.943,793	66	511.995,587 412.965,857	22.176	66	511.995,587 412.965,857	67	512.001,495 412.983,7	18.796
67	512.001,495 412.983,7	68	512.003,858 412.995,871	12.398	68	512.003,858 412.995,871	69	512.005,04 413.007,805	11.992	69	512.005,04 413.007,805	70	512.007,167 413.017,731	10.151
70	512.007,167 413.017,731	71	512.012,366 413.025,766	9.57	71	512.012,366 413.025,766	1	512.027,999 413.040,234	21.301					

** Lungimile segmentelor sunt determinate în planul de proiecție Stereo 70 și sunt rotunjite la 1 milimetru.

*** Distanța dintre puncte este formată din segmente cumulate ce sunt mai mici decât valoarea 1 milimetru.

**DATE DESPRE IMOBILUL NR. 3918**

Oficiul de Cadastru și Publicitate Imobiliară ARGES
Biroul de Cadastru și Publicitate Imobiliară Campulung

A. Partea I. Descrierea imobilului

TEREN Extravilan

Adresa: Jud. Arges

Nr. Crt	Nr cadastral Nr. topografic	Suprafața* (mp)	Observații / Referințe
A1		148.577	Sector cadastral:35 Teren neimprejmuit;

B. Partea II. Proprietari și acte

Inscrieri privitoare la dreptul de proprietate și alte drepturi reale		Referințe
/		
Act Administrativ nr. 4926, din 11/11/2024 emis de PRIMĂRIA COMUNEI MIOARELE;		
B1	Inscrierea posesiei, drept de PROPRIETATE, dobandit prin Lege, cota actuala 1/1, cota initiala 1/1 1) NEIDENTIFICAT NEIDENTIFICAT	A1
Act Normativ nr. 7, din 13/03/1996 emis de PARLAMENTUL ROMÂNIEI (art.13);		
B2	Se noteaza mentiunea de proprietar neidentificat	A1

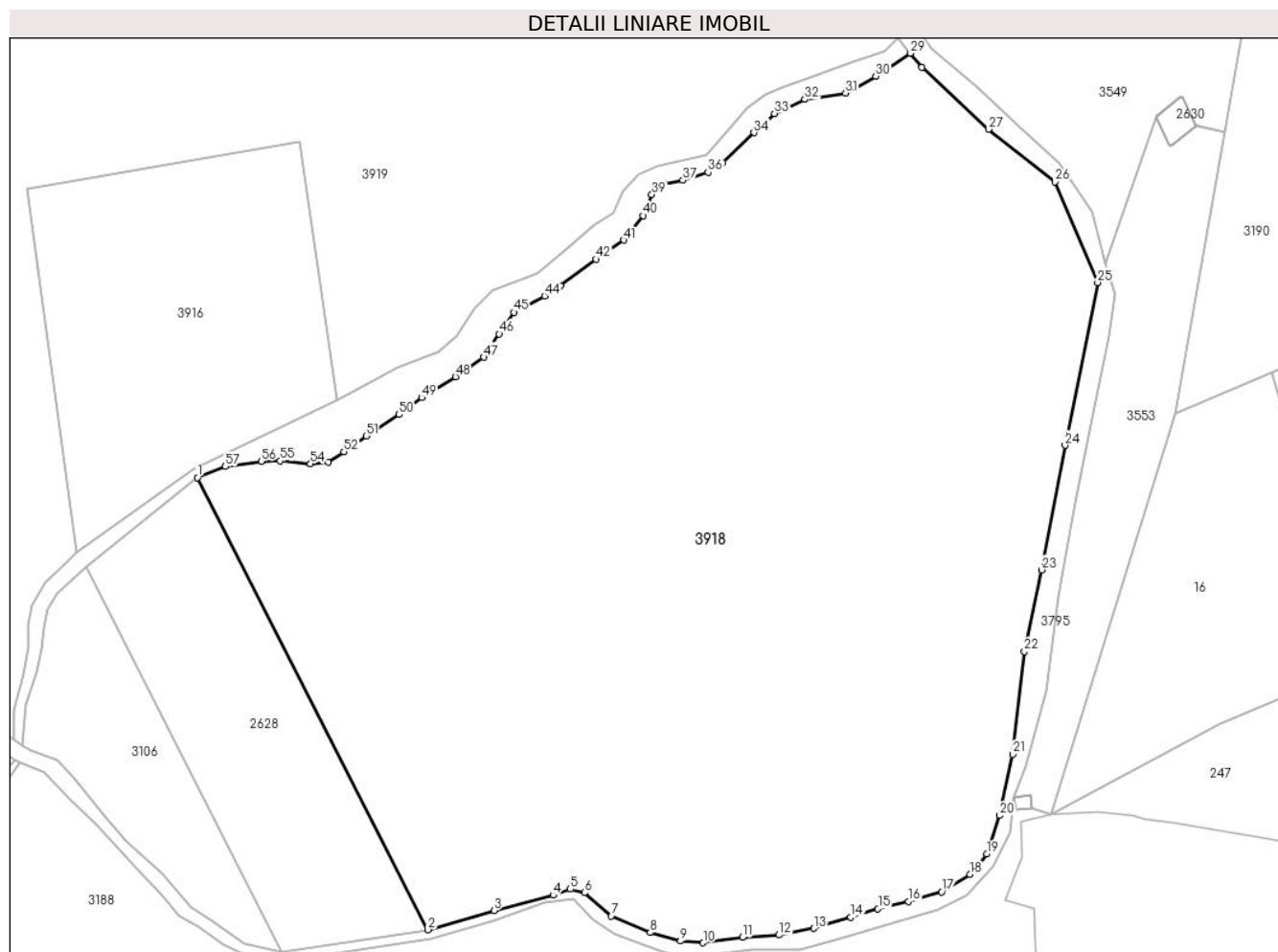
C. Partea III. SARCINI .

Inscrieri privind dezmembramintele dreptului de proprietate, drepturi reale de garanție și sarcini	Referințe
NU SUNT	

Teren

Nr cadastral	Suprafața (mp)*	Observații / Referințe
	148.577	

* Suprafața este determinată în planul de proiecție Stereo 70.



Date referitoare la teren

Crt	Categorie folosință	Intravilan	Suprafața (mp)	Tarla	Parcelă	Nr. topo	Observații / Referințe
1	faneata	NU	148.577	-	-	-	

Lungime Segmente

1) Valorile lungimilor segmentelor sunt obținute din proiecție în plan.

Punct început	X / Y	Punct sfârșit	X / Y	Lungime segment	Punct început	X / Y	Punct sfârșit	X / Y	Lungime segment	Punct început	X / Y	Punct sfârșit	X / Y	Lungime segment
1	512.088,386 413.088,524	2	512.213,133 412.843,828	274.66	2	512.213,133 412.843,828	3	512.248,971 412.854,231	37.317	3	512.248,971 412.854,231	4	512.280,918 412.862,621	33.03
4	512.280,918 412.862,621	5	512.290,276 412.865,848	9.899	5	512.290,276 412.865,848	6	512.298,02 412.863,912	7.982	6	512.298,02 412.863,912	7	512.312,542 412.851,327	19.216
7	512.312,542 412.851,327	8	512.333,517 412.842,291	22.839	8	512.333,517 412.842,291	9	512.349,974 412.837,774	17.066	9	512.349,974 412.837,774	10	512.362,236 412.836,806	12.3
10	512.362,236 412.836,806	11	512.383,534 412.839,71	21.495	11	512.383,534 412.839,71	12	512.403,219 412.841,001	19.727	12	512.403,219 412.841,001	13	512.422,257 412.844,55	19.366
13	512.422,257 412.844,55	14	512.442,264 412.850,681	20.925	14	512.442,264 412.850,681	15	512.456,947 412.855,199	15.362	15	512.456,947 412.855,199	16	512.473,404 412.859,233	16.944
16	512.473,404 412.859,233	17	512.491,475 412.864,396	18.794	17	512.491,475 412.864,396	18	512.506,964 412.873,754	18.096	18	512.506,964 412.873,754	19	512.515,839 412.884,887	14.238

Punct început	X / Y	Punct sfârșit	X / Y	Lungime segment	Punct început	X / Y	Punct sfârșit	X / Y	Lungime segment	Punct început	X / Y	Punct sfârșit	X / Y	Lungime segment
19	512.515,839 412.884,887	20	512.522,938 412.905,701	21.991	20	512.522,938 412.905,701	21	512.530,037 412.938,938	33.987	21	512.530,037 412.938,938	22	512.536,33 412.994,441	55.859
22	512.536,33 412.994,441	23	512.545,688 413.038,65	45.189	23	512.545,688 413.038,65	24	512.558,273 413.106,093	68.607	24	512.558,273 413.106,093	25	512.576,021 413.194,189	89.866
25	512.576,021 413.194,189	26	512.552,948 413.248,724	59.215	26	512.552,948 413.248,724	27	512.516,807 413.277,121	45.963	27	512.516,807 413.277,121	28	512.480,665 413.310,681	49.321
28	512.480,665 413.310,681	29	512.474,595 413.318,312	9.751	29	512.474,595 413.318,312	30	512.455,719 413.305,934	22.573	30	512.455,719 413.305,934	31	512.439,412 413.296,835	18.674
31	512.439,412 413.296,835	32	512.417,433 413.293,291	22.263	32	512.417,433 413.293,291	33	512.400,89 413.285,728	18.19	33	512.400,89 413.285,728	34	512.389,783 413.275,33	15.215
34	512.389,783 413.275,33	35	512.372,885 413.259,259	23.32	35	512.372,885 413.259,259	36	512.364,968 413.253,824	9.603	36	512.364,968 413.253,824	37	512.351,261 413.249,57	14.352
37	512.351,261 413.249,57	38	512.340,745 413.247,561	10.706	38	512.340,745 413.247,561	39	512.334,482 413.241,889	8.45	39	512.334,482 413.241,889	40	512.329,874 413.230,427	12.354
40	512.329,874 413.230,427	41	512.319,239 413.217,193	16.978	41	512.319,239 413.217,193	42	512.304,35 413.206,794	18.161	42	512.304,35 413.206,794	43	512.285,089 413.192,496	23.988
43	512.285,089 413.192,496	44	512.276,345 413.186,943	10.358	44	512.276,345 413.186,943	45	512.259,684 413.178,08	18.872	45	512.259,684 413.178,08	46	512.251,767 413.166,382	14.125
46	512.251,767 413.166,382	47	512.243,377 413.153,738	15.174	47	512.243,377 413.153,738	48	512.228,134 413.143,222	18.519	48	512.228,134 413.143,222	49	512.209,819 413.131,878	21.544
49	512.209,819 413.131,878	50	512.197,53 413.122,661	15.361	50	512.197,53 413.122,661	51	512.179,687 413.111,199	21.207	51	512.179,687 413.111,199	52	512.167,634 413.102,573	14.822
52	512.167,634 413.102,573	53	512.159,244 413.096,901	10.127	53	512.159,244 413.096,901	54	512.149,555 413.096,074	9.724	54	512.149,555 413.096,074	55	512.133,13 413.097,61	16.497
55	512.133,13 413.097,61	56	512.122,968 413.097,492	10.163	56	512.122,968 413.097,492	57	512.103,471 413.094,656	19.702	57	512.103,471 413.094,656	1	512.088,386 413.088,524	16.284

** Lungimile segmentelor sunt determinate în planul de proiecție Stereo 70 și sunt rotunjite la 1 milimetru.

*** Distanța dintre puncte este formată din segmente cumulate ce sunt mai mici decât valoarea 1 milimetru.

**DATE DESPRE IMOBILUL NR. 3919**

Oficiul de Cadastru și Publicitate Imobiliară ARGES
Biroul de Cadastru și Publicitate Imobiliară Campulung

A. Partea I. Descrierea imobilului

TEREN Extravilan

Adresa: Jud. Arges

Nr. Crt	Nr cadastral Nr. topografic	Suprafața* (mp)	Observații / Referințe
A1		681.697	Sector cadastral:35 Teren neimprejmut;

B. Partea II. Proprietari și acte

Inscrieri privitoare la dreptul de proprietate și alte drepturi reale		Referințe
/		
Act Administrativ nr. 4926, din 11/11/2024 emis de PRIMĂRIA COMUNEI MIOARELE;		
B1	Inscrierea posesiei, drept de PROPRIETATE, dobandit prin Lege, cota actuala 1/1, cota initiala 1/1 1) NEIDENTIFICAT NEIDENTIFICAT	A1
Act Normativ nr. 7, din 13/03/1996 emis de PARLAMENTUL ROMÂNIEI;		
B2	Se noteaza mentiunea de proprietar neidentificat	A1

C. Partea III. SARCINI .

Inscrieri privind dezmembramintele dreptului de proprietate, drepturi reale de garanție și sarcini	Referințe
NU SUNT	

Punct început	X / Y	Punct sfârșit	X / Y	Lungime segment	Punct început	X / Y	Punct sfârșit	X / Y	Lungime segment	Punct început	X / Y	Punct sfârșit	X / Y	Lungime segment
19	512.405,144 413.299,908	20	512.423,105 413.306,289	19.061	20	512.423,105 413.306,289	21	512.443,193 413.313,378	21.302	21	512.443,193 413.313,378	22	512.460,918 413.319,287	18.684
22	512.460,918 413.319,287	23	512.468,104 413.326,472	10.162	23	512.468,104 413.326,472	24	512.458,076 413.339,078	16.108	24	512.458,076 413.339,078	25	512.464,369 413.355,051	17.168
25	512.464,369 413.355,051	26	512.472,275 413.372,315	18.988	26	512.472,275 413.372,315	27	512.475,663 413.388,127	16.171	27	512.475,663 413.388,127	28	512.480,665 413.405,391	17.974
28	512.480,665 413.405,391	29	512.484,053 413.421,526	16.487	29	512.484,053 413.421,526	30	512.489,076 413.443,044	22.096	30	512.489,076 413.443,044	31	512.494,057 413.472,996	30.363
31	512.494,057 413.472,996	32	512.501,64 413.498,166	26.287	32	512.501,64 413.498,166	33	512.519,872 413.524,143	31.737	33	512.519,872 413.524,143	34	512.526,326 413.535,437	13.008
34	512.526,326 413.535,437	35	512.531,489 413.549,797	15.26	35	512.531,489 413.549,797	36	512.533,909 413.564,802	15.199	36	512.533,909 413.564,802	37	512.539,557 413.590,456	26.268
37	512.539,557 413.590,456	38	512.553,755 413.611,593	25.463	38	512.553,755 413.611,593	39	512.571,503 413.634,827	29.237	39	512.571,503 413.634,827	40	512.588,606 413.650,961	23.512
40	512.588,606 413.650,961	41	512.601,191 413.661,287	16.279	41	512.601,191 413.661,287	42	512.614,421 413.667,096	14.449	42	512.614,421 413.667,096	43	512.633,138 413.664,837	18.853
43	512.633,138 413.664,837	44	512.651,208 413.661,61	18.356	44	512.651,208 413.661,61	45	512.669,602 413.658,706	18.622	45	512.669,602 413.658,706	46	512.683,478 413.655,479	14.246
46	512.683,478 413.655,479	47	512.693,481 413.653,543	10.189	47	512.693,481 413.653,543	48	512.701,226 413.657,738	8.808	48	512.701,226 413.657,738	49	512.713,811 413.668,225	16.382
49	512.713,811 413.668,225	50	512.725,267 413.688,555	23.336	50	512.725,267 413.688,555	51	512.730,43 413.707,917	20.039	51	512.730,43 413.707,917	52	512.732,205 413.740,025	32.157
52	512.732,205 413.740,025	53	512.735,27 413.753,255	13.58	53	512.735,27 413.753,255	54	512.737,206 413.784,395	31.2	54	512.737,206 413.784,395	55	512.732,043 413.807,952	24.116
55	512.732,043 413.807,952	56	512.726,396 413.837,478	30.061	56	512.726,396 413.837,478	57	512.722,685 413.860,551	23.37	57	512.722,685 413.860,551	58	512.714,618 413.892,82	33.262
58	512.714,618 413.892,82	59	512.706,873 413.931,866	39.807	59	512.706,873 413.931,866	60	512.704,614 413.978,011	46.2	60	512.704,614 413.978,011	61	512.704,937 414.003,504	25.495
61	512.704,937 414.003,504	62	512.698,806 414.018,67	16.358	62	512.698,806 414.018,67	63	512.684,93 414.039,323	24.882	63	512.684,93 414.039,323	64	512.672,345 414.059,007	23.363
64	512.672,345 414.059,007	65	512.660,083 414.076,432	21.307	65	512.660,083 414.076,432	66	512.639,43 414.094,181	27.232	66	512.639,43 414.094,181	67	512.620,069 414.112,574	26.705
67	512.620,069 414.112,574	68	512.617,487 414.122,578	10.332	68	512.617,487 414.122,578	69	512.612,647 414.131,936	10.536	69	512.612,647 414.131,936	70	512.616,19 414.147,274	15.742
70	512.616,19 414.147,274	71	512.612,969 414.163,56	16.601	71	512.612,969 414.163,56	72	512.609,742 414.177,758	14.56	72	512.609,742 414.177,758	73	512.603,934 414.200,347	23.324
73	512.603,934 414.200,347	74	512.594,253 414.223,903	25.468	74	512.594,253 414.223,903	75	512.587,154 414.242,297	19.716	75	512.587,154 414.242,297	76	512.573,707 414.255,6	18.915
76	512.573,707 414.255,6	77	512.368,103 414.118,43	247.161	77	512.368,103 414.118,43	78	512.349,133 414.104,953	23.27	78	512.349,133 414.104,953	79	512.289,552 414.166,497	85.66
79	512.289,552 414.166,497	80	512.270,673 414.201,063	39.386	80	512.270,673 414.201,063	81	512.265,532 414.212,323	12.378	81	512.265,532 414.212,323	82	512.181,79 414.138,733	111.482
82	512.181,79 414.138,733	83	512.092,727 414.001,265	163.798	83	512.092,727 414.001,265	84	511.976,557 413.863,798	179.98	84	511.976,557 413.863,798	85	511.899,111 413.763,117	127.022
85	511.899,111 413.763,117	86	511.839,09 413.658,565	120.556	86	511.839,09 413.658,565	87	511.862,875 413.646,881	26.5	87	511.862,875 413.646,881	88	512.003,57 413.430,813	257.838
88	512.003,57 413.430,813	89	511.967,042 413.424,004	37.157	89	511.967,042 413.424,004	90	511.874,114 413.402,648	95.35	90	511.874,114 413.402,648	91	511.774,854 413.365,637	105.936
91	511.774,854 413.365,637	92	511.706,027 413.339,974	73.456	92	511.706,027 413.339,974	93	511.788,037 413.008,67	341.303	93	511.788,037 413.008,67	94	511.792,198 413.008,801	4.163
94	511.792,198 413.008,801	95	511.803,977 413.004,768	12.45	95	511.803,977 413.004,768	96	511.809,785 413.003,638	5.917	96	511.809,785 413.003,638	97	511.828,34 413.005,736	18.673
97	511.828,34 413.005,736	98	511.837,698 413.010,576	10.536	98	511.837,698 413.010,576	99	511.848,831 413.013,642	11.547	99	511.848,831 413.013,642	100	511.856,253 413.014,448	7.466
100	511.856,253 413.014,448	101	511.867,87 413.008,64	12.988	101	511.867,87 413.008,64	102	511.882,391 413.002,186	15.891	102	511.882,391 413.002,186	103	511.897,719 412.997,668	15.98
103	511.897,719 412.997,668	104	511.913,37 412.993,312	16.246	104	511.913,37 412.993,312	105	511.928,375 412.987,342	16.149	105	511.928,375 412.987,342	106	511.942,412 412.977,984	16.87
106	511.942,412 412.977,984	107	511.958,386 412.966,044	19.943	107	511.958,386 412.966,044	108	511.977,263 412.954,105	22.336	108	511.977,263 412.954,105	109	511.989,074 412.946,538	14.027
109	511.989,074 412.946,538	110	511.988,615 412.962,785	16.253	110	511.988,615 412.962,785	111	511.994,287 412.982,282	20.305	111	511.994,287 412.982,282	112	511.996,532 412.996,58	14.473
112	511.996,532 412.996,58	113	511.996,414 413.009,578	12.999	113	511.996,414 413.009,578	114	511.998,541 413.019,386	10.036	114	511.998,541 413.019,386	115	512.006,103 413.031,675	14.429
115	512.006,103 413.031,675	116	512.015,793 413.041,128	13.537	116	512.015,793 413.041,128	117	512.022,854 413.048,454	10.175	117	512.022,854 413.048,454	118	511.996,25 413.245,17	198.507

Punct început	X / Y	Punct sfârșit	X / Y	Lungime segmen t	Punct început	X / Y	Punct sfârșit	X / Y	Lungime segmen t
118	511.996,25 413.245,17	119	512.143,693 413.270,603	149.6 2	119	512.143,693 413.270,603	1	512.163,662 413.130,211	141.8 05

** Lungimile segmentelor sunt determinate în planul de proiecție Stereo 70 și sunt rotunjite la 1 milimetru.

*** Distanța dintre puncte este formată din segmente cumulate ce sunt mai mici decât valoarea 1 milimetru.

**DATE DESPRE IMOBILUL NR. 3920**

Oficiul de Cadastru și Publicitate Imobiliară ARGES
Biroul de Cadastru și Publicitate Imobiliară Campulung

A. Partea I. Descrierea imobilului

TEREN Extravilan

Adresa: Jud. Arges

Nr. Crt	Nr cadastral Nr. topografic	Suprafața* (mp)	Observații / Referințe
A1	81931	14.984	Sector cadastral:1 Teren neimprejmuit;

B. Partea II. Proprietari și acte

Inscrieri privitoare la dreptul de proprietate și alte drepturi reale		Referințe
/		
Act Administrativ nr. 4926, din 11/11/2024 emis de PRIMĂRIA COMUNEI MIOARELE;		
B1	Inscrierea posesiei, drept de PROPRIETATE, dobandit prin Lege, cota actuala 1/1, cota initiala 1/1 1) NEIDENTIFICAT NEIDENTIFICAT	A1
Act Normativ nr. 7, din 13/03/1996 emis de PARLAMENTUL ROMÂNIEI (art.13);		
B2	Se noteaza mentiunea de proprietar neidentificat	A1

C. Partea III. SARCINI .

Inscrieri privind dezmembramintele dreptului de proprietate, drepturi reale de garanție și sarcini	Referințe
NU SUNT	

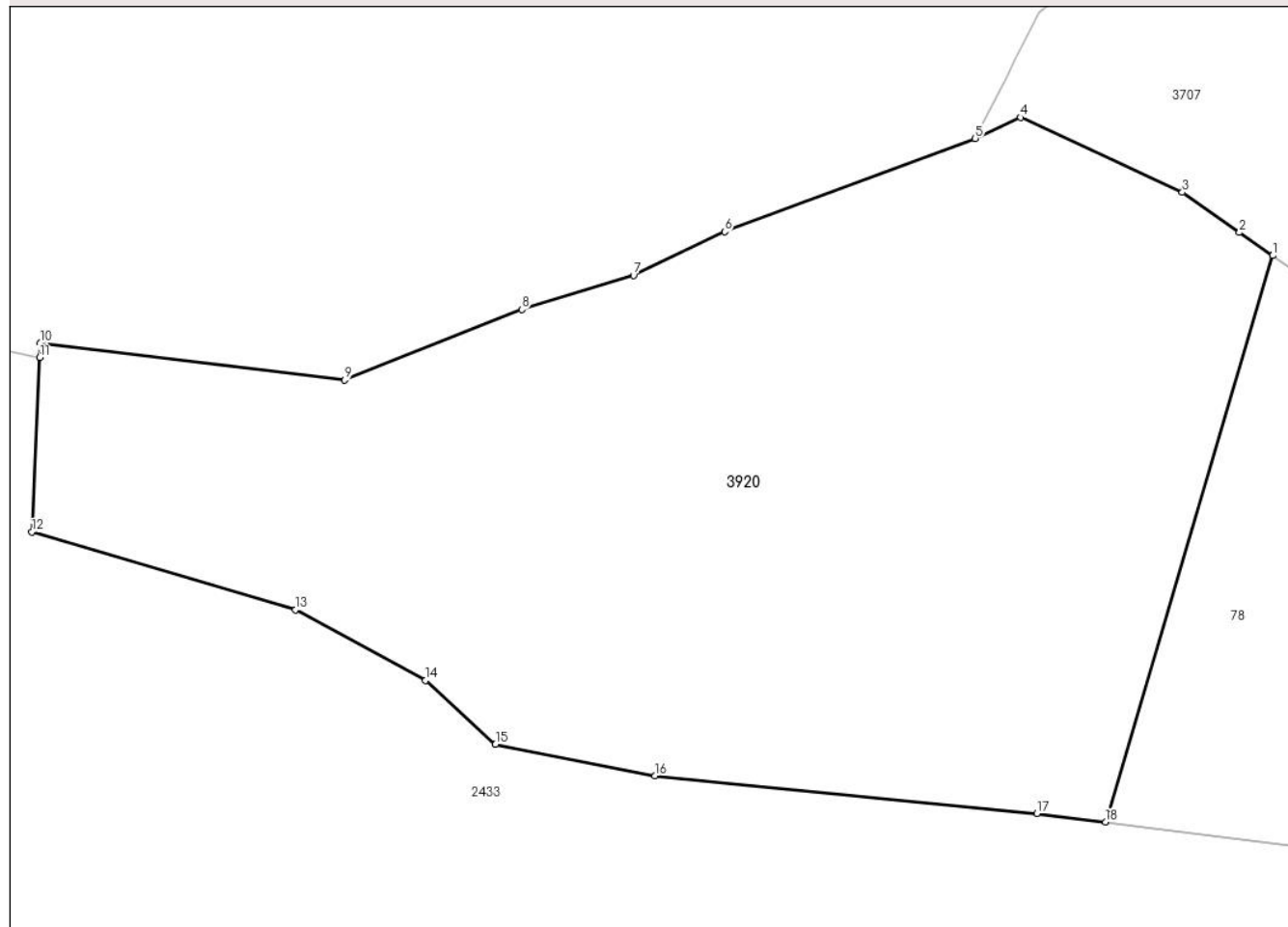
Anexa Nr. 1 La Partea I

Teren

Nr cadastral	Suprafața (mp)*	Observații / Referințe
81931	14.984	

* Suprafața este determinată în planul de proiecție Stereo 70.

DETALII LINIARE IMOBIL



Date referitoare la teren

Crt	Categorie folosință	Intravilan	Suprafața (mp)	Tarla	Parcelă	Nr. topo	Observații / Referințe
1	faneata	NU	14.984	-	-	-	

Lungime Segmente

1) Valorile lungimilor segmentelor sunt obținute din proiecție în plan.

Punct început	X / Y	Punct sfârșit	X / Y	Lungime segment (** (m)
1	506.440,382 417.025,53	2	506.434,794 417.029,445	6.823
2	506.434,794 417.029,445	3	506.425,137 417.036,209	11.79
3	506.425,137 417.036,209	4	506.397,864 417.048,826	30.05
4	506.397,864 417.048,826	5	506.390,226 417.045,273	8.424
5	506.390,226 417.045,273	6	506.347,947 417.029,574	45.1

Punct început	X / Y	Punct sfârșit	X / Y	Lungime segment (** (m)
6	506.347,947 417.029,574	7	506.332,57 417.022,18	17.062
7	506.332,57 417.022,18	8	506.313,76 417.016,476	19.656
8	506.313,76 417.016,476	9	506.283,903 417.004,586	32.137
9	506.283,903 417.004,586	10	506.232,532 417.010,844	51.751
10	506.232,532 417.010,844	11	506.232,421 417.008,372	2.474
11	506.232,421 417.008,372	12	506.231,107 416.978,981	29.42
12	506.231,107 416.978,981	13	506.275,575 416.965,834	46.371
13	506.275,575 416.965,834	14	506.297,523 416.953,933	24.967
14	506.297,523 416.953,933	15	506.309,307 416.943,169	15.96
15	506.309,307 416.943,169	16	506.336,211 416.937,862	27.422
16	506.336,211 416.937,862	17	506.400,611 416.931,533	64.71
17	506.400,611 416.931,533	18	506.412,201 416.930,073	11.682
18	506.412,201 416.930,073	1	506.440,382 417.025,53	99.53

** Lungimile segmentelor sunt determinate în planul de proiecție Stereo 70 și sunt rotunjite la 1 milimetru.

*** Distanța dintre puncte este formată din segmente cumulate ce sunt mai mici decât valoarea 1 milimetru.

**DATE DESPRE IMOBILUL NR. 3921**

Oficiul de Cadastru și Publicitate Imobiliară ARGES
Biroul de Cadastru și Publicitate Imobiliară Campulung

A. Partea I. Descrierea imobilului

TEREN Extravilan

Adresa: Jud. Arges

Nr. Crt	Nr cadastral Nr. topografic	Suprafața* (mp)	Observații / Referințe
A1		4.017	Sector cadastral:4 Teren neimprejmuit;

B. Partea II. Proprietari și acte

Inscrieri privitoare la dreptul de proprietate și alte drepturi reale		Referințe
/		
Act Administrativ nr. 4926, din 11/11/2024 emis de PARLAMENTUL ROMÂNIEI;		
B1	Inscrierea posesiei, drept de PROPRIETATE, dobandit prin Lege, cota actuala 1/1, cota initiala 1/1 1) NEIDENTIFICAT NEIDENTIFICAT	A1
Act Normativ nr. 7, din 13/03/1996 emis de PARLAMENTUL ROMÂNIEI;		
B2	Se noteaza mentiunea de proprietar neidentificat	A1

C. Partea III. SARCINI .

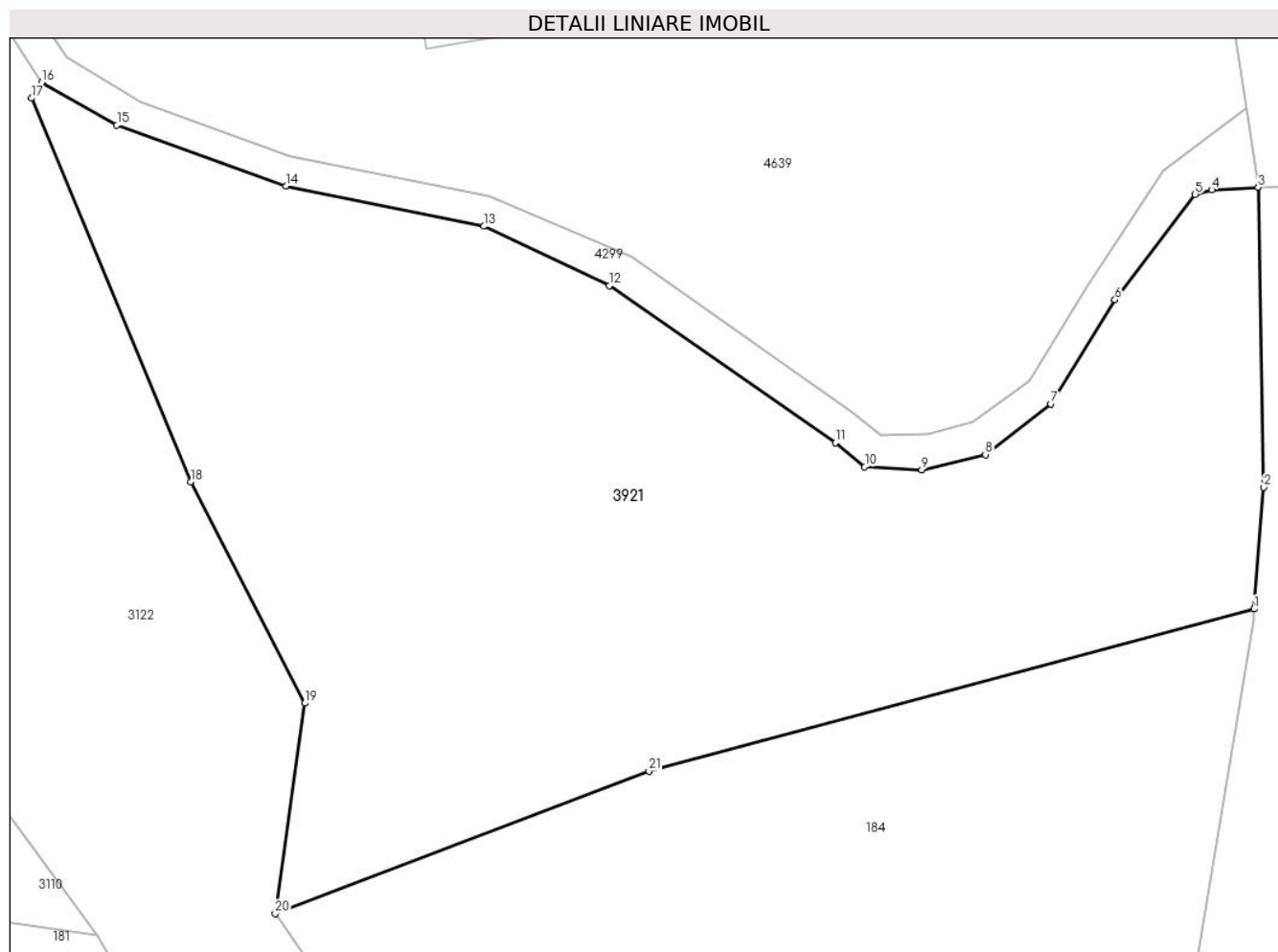
Inscrieri privind dezmembramintele dreptului de proprietate, drepturi reale de garanție și sarcini	Referințe
NU SUNT	

Anexa Nr. 1 La Partea I

Teren

Nr cadastral	Suprafața (mp)*	Observații / Referințe
	4.017	

* Suprafața este determinată în planul de proiecție Stereo 70.



Date referitoare la teren

Crt	Categorie folosință	Intra vilan	Suprafața (mp)	Tarla	Parcelă	Nr. topo	Observații / Referințe
1	faneata	NU	4.017	-	-	-	

Lungime Segmente

1) Valorile lungimilor segmentelor sunt obținute din proiecție în plan.

Punct început	X / Y	Punct sfârșit	X / Y	Lungime segment (** (m)
1	510.025,644 417.285,034	2	510.026,532 417.296,134	11.135
3	510.026,03 417.323,448	4	510.021,793 417.323,228	4.243
5	510.020,282 417.322,806	6	510.012,964 417.313,215	12.064
7	510.007,137 417.303,708	8	510.001,161 417.299,103	7.544
9	509.995,357 417.297,728	10	509.990,155 417.297,999	5.209

Punct început	X / Y	Punct sfârșit	X / Y	Lungime segment (** (m)
2	510.026,532 417.296,134	3	510.026,03 417.323,448	27.319
4	510.021,793 417.323,228	5	510.020,282 417.322,806	1.569
6	510.012,964 417.313,215	7	510.007,137 417.303,708	11.151
8	510.001,161 417.299,103	9	509.995,357 417.297,728	5.965
10	509.990,155 417.297,999	11	509.987,503 417.300,181	3.434

Punct început	X / Y	Punct sfârșit	X / Y	Lungime segment (** (m)
11	509.987,503 417.300,181	12	509.966,849 417.314,485	25.124
13	509.955,414 417.319,906	14	509.937,376 417.323,571	18.407
15	509.921,968 417.329,11	16	509.915,104 417.333,03	7.904
17	509.914,192 417.331,577	18	509.928,686 417.296,633	37.831
19	509.939,116 417.276,454	20	509.936,403 417.257,27	19.375
21	509.970,491 417.270,256	1	510.025,644 417.285,034	57.099

Punct început	X / Y	Punct sfârșit	X / Y	Lungime segment (** (m)
12	509.966,849 417.314,485	13	509.955,414 417.319,906	12.655
14	509.937,376 417.323,571	15	509.921,968 417.329,11	16.373
16	509.915,104 417.333,03	17	509.914,192 417.331,577	1.716
18	509.928,686 417.296,633	19	509.939,116 417.276,454	22.715
20	509.936,403 417.257,27	21	509.970,491 417.270,256	36.478

** Lungimile segmentelor sunt determinate în planul de proiecție Stereo 70 și sunt rotunjite la 1 milimetru.

*** Distanța dintre puncte este formată din segmente cumulate ce sunt mai mici decât valoarea 1 milimetru.

**DATE DESPRE IMOBILUL NR. 3922**

Oficiul de Cadastru și Publicitate Imobiliară ARGES
Biroul de Cadastru și Publicitate Imobiliară Campulung

A. Partea I. Descrierea imobilului

TEREN Necunoscut

Adresa: Loc. Matau, Jud. Arges

Nr. Crt	Nr cadastral Nr. topografic	Suprafața* (mp)	Observații / Referințe
A1		11.887	Sector cadastral:0 Teren neimprejmuit;

B. Partea II. Proprietari și acte

Inscrieri privitoare la dreptul de proprietate și alte drepturi reale		Referințe
/		
Act Administrativ nr. 4926, din 11/11/2024 emis de PRIMARIA COMUNEI MIOARELE;		
B1	Inscrierea posesiei, drept de PROPRIETATE, dobandit prin Construire, cota actuala 1/1, cota initiala 1/1 1) NEIDENTIFICAT NEIDENTIFICAT	A1
Act Normativ nr. 7, din 13/03/1996 emis de PARLAMENTUL ROMÂNIEI (art.13);		
B2	Se noteaza mențiunea de proprietar neidentificat	A1

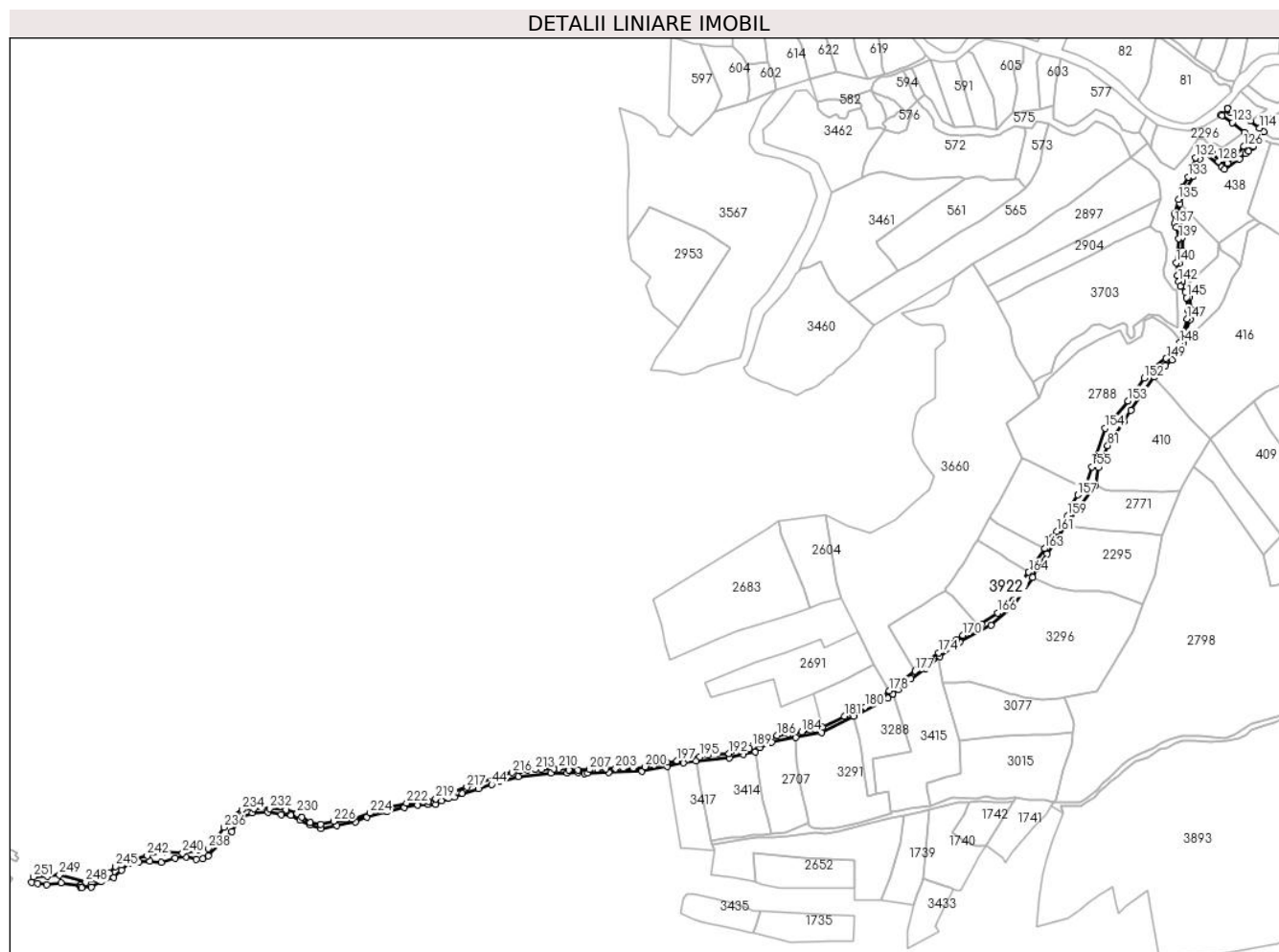
C. Partea III. SARCINI .

Inscrieri privind dezmembramintele dreptului de proprietate, drepturi reale de garanție și sarcini	Referințe
NU SUNT	

Teren

Nr cadastral	Suprafața (mp)*	Observații / Referințe
	11.887	

* Suprafața este determinată în planul de proiecție Stereo 70.



Date referitoare la teren

Crt	Categorie folosință	Intravilan	Suprafața (mp)	Tarla	Parcelă	Nr. topo	Observații / Referințe
1	drum	DA	453	-	-	-	
2	drum	NU	11.434	-	-	-	

Lungime Segmente

1) Valorile lungimilor segmentelor sunt obținute din proiecție în plan.

Punct început	X / Y	Punct sfârșit	X / Y	Lungime segment	Punct început	X / Y	Punct sfârșit	X / Y	Lungime segment	Punct început	X / Y	Punct sfârșit	X / Y	Lungime segment
1	506.842,115 414.980,657	2	506.849,017 414.979,329	7.029	2	506.849,017 414.979,329	3	506.860,134 414.977,98	11.199	3	506.860,134 414.977,98	4	506.876,764 414.979,829	16.732
4	506.876,764 414.979,829	5	506.898,72 414.977,157	22.118	5	506.898,72 414.977,157	6	506.899,414 414.977,072	0.699	6	506.899,414 414.977,072	7	506.899,705 414.974,705	2.385
7	506.899,705 414.974,705	8	506.900,638 414.974,5	0.955	8	506.900,638 414.974,5	9	506.912,544 414.975,029	11.918	9	506.912,544 414.975,029	10	506.923,657 414.981,114	12.67
10	506.923,657 414.981,114	11	506.938,738 414.986,406	15.983	11	506.938,738 414.986,406	12	506.947,999 414.994,873	12.548	12	506.947,999 414.994,873	13	506.956,994 415.003,339	12.352
13	506.956,994 415.003,339	14	506.968,636 415.004,927	11.75	14	506.968,636 415.004,927	15	506.981,071 415.005,456	12.446	15	506.981,071 415.005,456	16	506.994,263 415.003,671	13.312

Punct început	X / Y	Punct sfârșit	X / Y	Lungime segment	Punct început	X / Y	Punct sfârșit	X / Y	Lungime segment	Punct început	X / Y	Punct sfârșit	X / Y	Lungime segment
16	506.994,263 415.003,671	17	507.010,597 415.008,945	17.164	17	507.010,597 415.008,945	18	507.023,869 415.010,193	13.331	18	507.023,869 415.010,193	19	507.035,513 415.007,8	11.887
19	507.035,513 415.007,8	20	507.043,146 415.008,189	7.643	20	507.043,146 415.008,189	21	507.049,747 415.011,752	7.501	21	507.049,747 415.011,752	22	507.077,346 415.040,281	39.694
22	507.077,346 415.040,281	23	507.086,376 415.056,521	18.582	23	507.086,376 415.056,521	24	507.101,722 415.061,813	16.233	24	507.101,722 415.061,813	25	507.119,713 415.063,135	18.04
25	507.119,713 415.063,135	26	507.135,853 415.060,225	16.4	26	507.135,853 415.060,225	27	507.146,701 415.059,431	10.877	27	507.146,701 415.059,431	28	507.157,813 415.053,346	12.669
28	507.157,813 415.053,346	29	507.169,984 415.048,054	13.272	29	507.169,984 415.048,054	30	507.182,155 415.043,556	12.976	30	507.182,155 415.043,556	31	507.200,941 415.046,996	19.098
31	507.200,941 415.046,996	32	507.222,637 415.051,758	22.212	32	507.222,637 415.051,758	33	507.236,13 415.057,05	14.494	33	507.236,13 415.057,05	34	507.259,678 415.063,4	24.389
34	507.259,678 415.063,4	35	507.280,316 415.068,163	21.18	35	507.280,316 415.068,163	36	507.295,926 415.071,073	15.879	36	507.295,926 415.071,073	37	507.307,832 415.072,396	11.979
37	507.307,832 415.072,396	38	507.316,969 415.072,157	9.14	38	507.316,969 415.072,157	39	507.324,044 415.076,032	8.067	39	507.324,044 415.076,032	40	507.332,344 415.079,49	8.992
40	507.332,344 415.079,49	41	507.339,042 415.080,738	6.813	41	507.339,042 415.080,738	42	507.348,575 415.085,049	10.462	42	507.348,575 415.085,049	43	507.367,437 415.090,599	19.662
43	507.367,437 415.090,599	44	507.383,096 415.095,335	16.36	44	507.383,096 415.095,335	45	507.391,962 415.098,829	9.53	45	507.391,962 415.098,829	46	507.414,397 415.104,846	23.228
46	507.414,397 415.104,846	47	507.452,755 415.108,625	38.544	47	507.452,755 415.108,625	48	507.471,537 415.108,724	18.782	48	507.471,537 415.108,724	49	507.484,75 415.109,619	13.243
49	507.484,75 415.109,619	50	507.492,543 415.108,111	7.938	50	507.492,543 415.108,111	51	507.495,879 415.108,878	3.423	51	507.495,879 415.108,878	52	507.520,325 415.109,578	24.456
52	507.520,325 415.109,578	53	507.559,53 415.111,153	39.237	53	507.559,53 415.111,153	54	507.589,257 415.116,802	30.259	54	507.589,257 415.116,802	55	507.608,225 415.120,875	19.4
55	507.608,225 415.120,875	56	507.623,214 415.123,147	15.16	56	507.623,214 415.123,147	57	507.662,31 415.126,904	39.276	57	507.662,31 415.126,904	58	507.678,45 415.130,873	16.621
58	507.678,45 415.130,873	59	507.693,047 415.133,444	14.822	59	507.693,047 415.133,444	60	507.698,784 415.138,726	7.798	60	507.698,784 415.138,726	61	507.712,361 415.145,259	15.067
61	507.712,361 415.145,259	62	507.740,168 415.150,495	28.296	62	507.740,168 415.150,495	63	507.770,564 415.156,676	31.018	63	507.770,564 415.156,676	64	507.808,242 415.175,266	42.015
64	507.808,242 415.175,266	65	507.848,842 415.197,019	46.06	65	507.848,842 415.197,019	66	507.854,671 415.201,997	7.665	66	507.854,671 415.201,997	67	507.854,685 415.201,953	0.046
67	507.854,685 415.201,953	68	507.860,748 415.207,073	7.936	68	507.860,748 415.207,073	69	507.875,565 415.219,509	19.344	69	507.875,565 415.219,509	70	507.893,292 415.231,415	21.354
70	507.893,292 415.231,415	71	507.909,696 415.245,702	21.753	71	507.909,696 415.245,702	72	507.933,244 415.262,636	29.005	72	507.933,244 415.262,636	73	507.969,756 415.282,479	41.556
73	507.969,756 415.282,479	74	507.995,95 415.304,705	34.353	74	507.995,95 415.304,705	75	508.018,676 415.339,004	41.145	75	508.018,676 415.339,004	76	508.024,147 415.349,409	11.756
76	508.024,147 415.349,409	77	508.036,021 415.366,073	20.462	77	508.036,021 415.366,073	78	508.057,519 415.398,773	39.134	78	508.057,519 415.398,773	79	508.092,61 415.447,526	60.069
79	508.092,61 415.447,526	80	508.096,116 415.467,7	20.476	80	508.096,116 415.467,7	81	508.107,187 415.493,407	27.99	81	508.107,187 415.493,407	82	508.126,201 415.521,724	34.108
82	508.126,201 415.521,724	83	508.134,252 415.535,079	15.594	83	508.134,252 415.535,079	84	508.161,384 415.574,07	47.502	84	508.161,384 415.574,07	85	508.175,071 415.587,765	19.362
85	508.175,071 415.587,765	86	508.183,079 415.594,288	10.328	86	508.183,079 415.594,288	87	508.195,826 415.613,179	22.789	87	508.195,826 415.613,179	88	508.204,131 415.641,449	29.465
88	508.204,131 415.641,449	89	508.205,672 415.652,583	11.24	89	508.205,672 415.652,583	90	508.203,55 415.668,106	15.667	90	508.203,55 415.668,106	91	508.201,143 415.676,8	9.021
91	508.201,143 415.676,8	92	508.198,249 415.680,163	4.437	92	508.198,249 415.680,163	93	508.194,617 415.686,525	7.326	93	508.194,617 415.686,525	94	508.191,454 415.707,805	21.514
94	508.191,454 415.707,805	95	508.194,612 415.722,734	15.259	95	508.194,612 415.722,734	96	508.194,472 415.737,831	15.098	96	508.194,472 415.737,831	97	508.191,348 415.751,287	13.814
97	508.191,348 415.751,287	98	508.189,61 415.755,189	4.272	98	508.189,61 415.755,189	99	508.189,277 415.765,156	9.973	99	508.189,277 415.765,156	100	508.192,286 415.777,431	12.638
100	508.192,286 415.777,431	101	508.198,476 415.794,36	18.025	101	508.198,476 415.794,36	102	508.207,332 415.809,604	17.63	102	508.207,332 415.809,604	103	508.215,195 415.830,524	22.349
103	508.215,195 415.830,524	104	508.221,081 415.837,076	8.808	104	508.221,081 415.837,076	105	508.240,681 415.821,101	25.286	105	508.240,681 415.821,101	106	508.244,422 415.818,052	4.826
106	508.244,422 415.818,052	107	508.261,992 415.830,35	21.446	107	508.261,992 415.830,35	108	508.269,519 415.836,525	9.736	108	508.269,519 415.836,525	109	508.272,875 415.839,277	4.34
109	508.272,875 415.839,277	110	508.277,82 415.844,405	7.124	110	508.277,82 415.844,405	111	508.278,296 415.844,899	0.686	111	508.278,296 415.844,899	112	508.285,141 415.854,988	12.192
112	508.285,141 415.854,988	113	508.290,544 415.862,389	9.163	113	508.290,544 415.862,389	114	508.285,325 415.866,541	6.669	114	508.285,325 415.866,541	115	508.274,994 415.874,822	13.24

Punct început	X / Y	Punct sfârșit	X / Y	Lungime segment	Punct început	X / Y	Punct sfârșit	X / Y	Lungime segment	Punct început	X / Y	Punct sfârșit	X / Y	Lungime segment
115	508.274,994 415.874,822	116	508.265,023 415.879,19	10.886	116	508.265,023 415.879,19	117	508.251,858 415.884,592	14.23	117	508.251,858 415.884,592	118	508.248,537 415.888,506	5.133
118	508.248,537 415.888,506	119	508.248,247 415.888,847	0.448	119	508.248,247 415.888,847	120	508.247,725 415.889,462	0.807	120	508.247,725 415.889,462	121	508.240,521 415.882,228	10.209
121	508.240,521 415.882,228	122	508.241,54 415.881,509	1.247	122	508.241,54 415.881,509	123	508.253,519 415.873,057	14.661	123	508.253,519 415.873,057	124	508.268,147 415.861,464	18.665
124	508.268,147 415.861,464	125	508.275,301 415.856,541	8.684	125	508.275,301 415.856,541	126	508.267,446 415.844,745	14.172	126	508.267,446 415.844,745	127	508.247,973 415.825,272	27.539
127	508.247,973 415.825,272	128	508.237,178 415.827,6	11.043	128	508.237,178 415.827,6	129	508.230,193 415.837,337	11.983	129	508.230,193 415.837,337	130	508.221,726 415.843,687	10.584
130	508.221,726 415.843,687	131	508.217,493 415.841,147	4.937	131	508.217,493 415.841,147	132	508.210,26 415.831,84	11.787	132	508.210,26 415.831,84	133	508.201,618 415.808,973	24.446
133	508.201,618 415.808,973	134	508.195,451 415.797,372	13.138	134	508.195,451 415.797,372	135	508.190,316 415.782,562	15.675	135	508.190,316 415.782,562	136	508.185,257 415.765,677	17.627
136	508.185,257 415.765,677	137	508.185,638 415.754,275	11.408	137	508.185,638 415.754,275	138	508.187,538 415.750,009	4.67	138	508.187,538 415.750,009	139	508.190,576 415.736,926	13.431
139	508.190,576 415.736,926	140	508.187,477 415.708,235	28.858	140	508.187,477 415.708,235	141	508.189,308 415.693,108	15.237	141	508.189,308 415.693,108	142	508.190,566 415.686,421	6.804
142	508.190,566 415.686,421	143	508.192,355 415.680,881	5.822	143	508.192,355 415.680,881	144	508.198,111 415.674,191	8.825	144	508.198,111 415.674,191	145	508.199,609 415.667,403	6.951
145	508.199,609 415.667,403	146	508.201,709 415.652,041	15.505	146	508.201,709 415.652,041	147	508.200,218 415.642,32	9.835	147	508.200,218 415.642,32	148	508.191,988 415.614,306	29.198
148	508.191,988 415.614,306	149	508.175,981 415.595,892	24.399	149	508.175,981 415.595,892	150	508.161,407 415.585,102	18.134	150	508.161,407 415.585,102	151	508.156,496 415.579,759	7.257
151	508.156,496 415.579,759	152	508.149,948 415.572,766	9.58	152	508.149,948 415.572,766	153	508.131,004 415.545,988	32.801	153	508.131,004 415.545,988	154	508.103,972 415.514,111	41.796
154	508.103,972 415.514,111	155	508.088,343 415.468,506	48.209	155	508.088,343 415.468,506	156	508.080,965 415.443,092	26.463	156	508.080,965 415.443,092	157	508.071,866 415.435,593	11.791
157	508.071,866 415.435,593	158	508.064,458 415.423,104	14.521	158	508.064,458 415.423,104	159	508.059,801 415.411,039	12.933	159	508.059,801 415.411,039	160	508.052,181 415.401,303	12.363
160	508.052,181 415.401,303	161	508.047,432 415.392,743	9.789	161	508.047,432 415.392,743	162	508.043,304 415.386,393	7.574	162	508.043,304 415.386,393	163	508.032,969 415.372,566	17.263
163	508.032,969 415.372,566	164	508.014,238 415.344,821	33.476	164	508.014,238 415.344,821	165	507.991,258 415.308,339	43.116	165	507.991,258 415.308,339	166	507.977,794 415.297,178	17.488
166	507.977,794 415.297,178	167	507.958,481 415.283,863	23.458	167	507.958,481 415.283,863	168	507.955,467 415.281,246	3.992	168	507.955,467 415.281,246	169	507.945,197 415.275,425	11.805
169	507.945,197 415.275,425	170	507.936,948 415.270,75	9.482	170	507.936,948 415.270,75	171	507.929,598 415.265,981	8.762	171	507.929,598 415.265,981	172	507.922,776 415.261,555	8.132
172	507.922,776 415.261,555	173	507.916,311 415.256,488	8.214	173	507.916,311 415.256,488	174	507.908,394 415.250,284	10.058	174	507.908,394 415.250,284	175	507.889,137 415.235,609	24.211
175	507.889,137 415.235,609	176	507.882,954 415.230,654	7.923	176	507.882,954 415.230,654	177	507.880,622 415.228,785	2.989	177	507.880,622 415.228,785	178	507.850,429 415.205,458	38.155
178	507.850,429 415.205,458	179	507.835,813 415.194,784	18.099	179	507.835,813 415.194,784	180	507.821,597 415.186,59	16.408	180	507.821,597 415.186,59	181	507.797,531 415.175,557	26.475
181	507.797,531 415.175,557	182	507.771,639 415.162,61	28.949	182	507.771,639 415.162,61	183	507.763,11 415.160,015	8.915	183	507.763,11 415.160,015	184	507.747,235 415.157,158	16.13
184	507.747,235 415.157,158	185	507.731,995 415.155,094	15.379	185	507.731,995 415.155,094	186	507.718,66 415.152,872	13.519	186	507.718,66 415.152,872	187	507.705,801 415.148,744	13.505
187	507.705,801 415.148,744	188	507.698,816 415.143,982	8.454	188	507.698,816 415.143,982	189	507.689,374 415.139,935	10.273	189	507.689,374 415.139,935	190	507.685,481 415.138,266	4.236
190	507.685,481 415.138,266	191	507.675,004 415.135,091	10.948	191	507.675,004 415.135,091	192	507.661,986 415.131,916	13.4	192	507.661,986 415.131,916	193	507.648,175 415.131,44	13.819
193	507.648,175 415.131,44	194	507.637,538 415.130,012	10.732	194	507.637,538 415.130,012	195	507.627,378 415.128,106	10.337	195	507.627,378 415.128,106	196	507.613,409 415.125,408	14.227
196	507.613,409 415.125,408	197	507.600,55 415.123,344	13.024	197	507.600,55 415.123,344	198	507.588,643 415.121,598	12.034	198	507.588,643 415.121,598	199	507.574,118 415.118,238	14.909
199	507.574,118 415.118,238	200	507.563,402 415.116,253	10.898	200	507.563,402 415.116,253	201	507.549,512 415.114,798	13.966	201	507.549,512 415.114,798	202	507.537,473 415.114,269	12.051
202	507.537,473 415.114,269	203	507.528,609 415.114,004	8.868	203	507.528,609 415.114,004	204	507.517,365 415.113,607	11.251	204	507.517,365 415.113,607	205	507.507,046 415.113,475	10.32
205	507.507,046 415.113,475	206	507.500,96 415.113,078	6.099	206	507.500,96 415.113,078	207	507.497,665 415.113,045	3.295	207	507.497,665 415.113,045	208	507.484,253 415.112,316	13.432
208	507.484,253 415.112,316	209	507.473,987 415.112,528	10.268	209	507.473,987 415.112,528	210	507.461,71 415.114,01	12.366	210	507.461,71 415.114,01	211	507.455,784 415.113,798	5.93
211	507.455,784 415.113,798	212	507.441,496 415.113,48	14.292	212	507.441,496 415.113,48	213	507.434,088 415.113,374	7.409	213	507.434,088 415.113,374	214	507.424,563 415.112,422	9.572

Punct început	X / Y	Punct sfârșit	X / Y	Lungime segment	Punct început	X / Y	Punct sfârșit	X / Y	Lungime segment	Punct început	X / Y	Punct sfârșit	X / Y	Lungime segment
214	507.424,563 415.112,422	215	507.416,096 415.111,575	8.509	215	507.416,096 415.111,575	216	507.407,262 415.109,346	9.111	216	507.407,262 415.109,346	217	507.353,769 415.092,386	56.117
217	507.353,769 415.092,386	218	507.327,831 415.082,365	27.806	218	507.327,831 415.082,365	219	507.317,353 415.078,555	11.149	219	507.317,353 415.078,555	220	507.308,569 415.075,909	9.174
220	507.308,569 415.075,909	221	507.302,339 415.075,097	6.283	221	507.302,339 415.075,097	222	507.283,101 415.073,565	19.299	222	507.283,101 415.073,565	223	507.261,511 415.068,697	22.132
223	507.261,511 415.068,697	224	507.240,132 415.061,924	22.426	224	507.240,132 415.061,924	225	507.218,966 415.055,362	22.16	225	507.218,966 415.055,362	226	507.197,376 415.052,187	21.822
226	507.197,376 415.052,187	227	507.181,712 415.048,8	16.026	227	507.181,712 415.048,8	228	507.169,435 415.051,128	12.496	228	507.169,435 415.051,128	229	507.159,487 415.057,055	11.58
229	507.159,487 415.057,055	230	507.154,407 415.061,712	6.892	230	507.154,407 415.061,712	231	507.141,284 415.065,734	13.726	231	507.141,284 415.065,734	232	507.122,022 415.067,215	19.319
232	507.122,022 415.067,215	233	507.103,395 415.067,427	18.628	233	507.103,395 415.067,427	234	507.089,214 415.065,734	14.282	234	507.089,214 415.065,734	235	507.075,667 415.056,632	16.321
235	507.075,667 415.056,632	236	507.068,258 415.045,202	13.621	236	507.068,258 415.045,202	237	507.059,792 415.032,29	15.44	237	507.059,792 415.032,29	238	507.049,843 415.020,437	15.475
238	507.049,843 415.020,437	239	507.037,99 415.018,108	12.08	239	507.037,99 415.018,108	240	507.019,575 415.014,722	18.724	240	507.019,575 415.014,722	241	506.997,562 415.015,78	22.038
241	506.997,562 415.015,78	242	506.978,088 415.011,758	19.885	242	506.978,088 415.011,758	243	506.957,133 415.006,89	21.513	243	506.957,133 415.006,89	244	506.948,878 415.005,197	8.427
244	506.948,878 415.005,197	245	506.940,835 414.999,058	10.118	245	506.940,835 414.999,058	246	506.933,85 414.991,438	10.337	246	506.933,85 414.991,438	247	506.918,398 414.984,03	17.136
247	506.918,398 414.984,03	248	506.905,698 414.980,643	13.144	248	506.905,698 414.980,643	249	506.874,843 414.989,105	31.994	249	506.874,843 414.989,105	250	506.860,884 414.987,388	14.064
250	506.860,884 414.987,388	251	506.844,473 414.986,887	16.419	251	506.844,473 414.986,887	1	506.842,115 414.980,657	6.661					

** Lungimile segmentelor sunt determinate în planul de proiecție Stereo 70 și sunt rotunjite la 1 milimetru.

*** Distanța dintre puncte este formată din segmente cumulate ce sunt mai mici decât valoarea 1 milimetru.

**DATE DESPRE IMOBILUL NR. 3923**

Oficiul de Cadastru și Publicitate Imobiliară ARGES
Biroul de Cadastru și Publicitate Imobiliară Campulung

A. Partea I. Descrierea imobilului

TEREN Necunoscut

Adresa: Loc. Matau, Jud. Arges

Nr. Crt	Nr cadastral Nr. topografic	Suprafața* (mp)	Observații / Referințe
A1		23.138	Sector cadastral:0 Teren neimprejmuit;

B. Partea II. Proprietari și acte

Inscrieri privitoare la dreptul de proprietate și alte drepturi reale	Referințe
/	
Act Normativ nr. HG NR. 447, din 16/05/2002 emis de GUVERNUL ROMÂNIEI (HOTARAREA NR. 15 DIN 17.08.1999, ANEXA NR. 16 Act administrativ nr. 4990 din 14.11.2024 emis de Primaria Comunei Mioarele);	
B1	A1
Intabulare, drept de PROPRIETATE, dobandit prin Lege, cota actuală 1/1, cota initiala 1/1 1) COMUNA MIOARELE - DOMENIU PUBLIC, CIF:4122507	

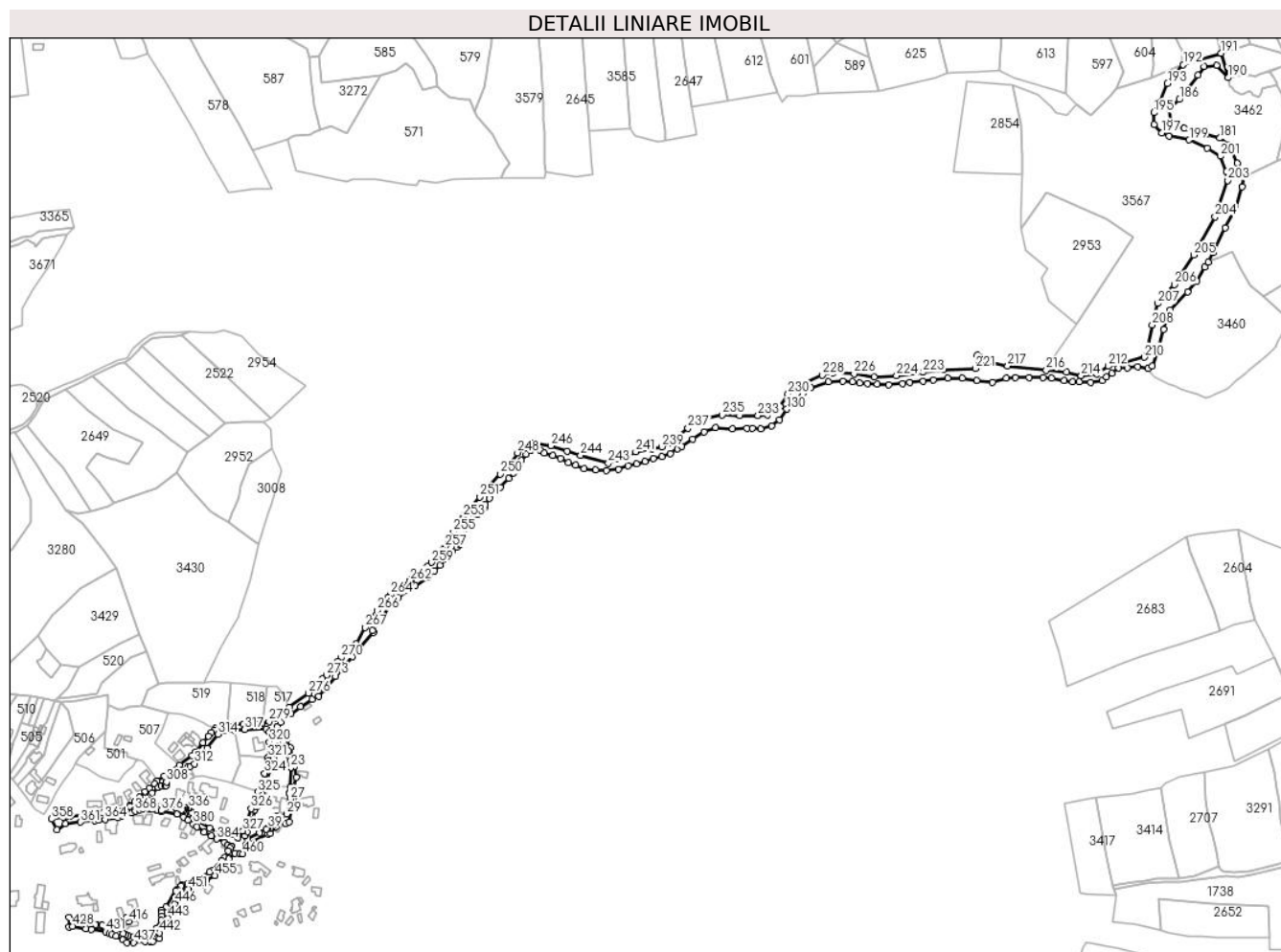
C. Partea III. SARCINI .

Inscrieri privind dezmembramintele dreptului de proprietate, drepturi reale de garanție și sarcini	Referințe
NU SUNT	

Teren

Nr cadastral	Suprafața (mp)*	Observații / Referințe
	23.138	

* Suprafața este determinată în planul de proiecție Stereo 70.



Date referitoare la teren

Crt	Categorie folosință	Intra vilan	Suprafața (mp)	Tarla	Parcelă	Nr. topo	Observații / Referințe
1	drum	DA	3.138	-	-	-	
2	drum	NU	20.000	-	-	-	

Lungime Segmente

1) Valorile lungimilor segmentelor sunt obținute din proiecție în plan.

Punct început	X / Y	Punct sfârșit	X / Y	Lungime segment
1	506.708,445 415.073,219	2	506.731,786 415.084,182	25.787
4	506.740,648 415.092,373	5	506.744,985 415.098,081	7.169
7	506.754,701 415.097,28	8	506.759,504 415.120,304	23.52
10	506.762,611 415.145,286	11	506.760,61 415.156,966	11.85
13	506.751,908 415.186,469	14	506.743,206 415.194,24	11.667
2	506.731,786 415.084,182	3	506.734,891 415.084,859	3.178
5	506.744,985 415.098,081	6	506.750,955 415.095,288	6.591
8	506.759,504 415.120,304	9	506.759,865 415.134,444	14.145
11	506.760,61 415.156,966	12	506.756,235 415.177,115	20.619
14	506.743,206 415.194,24	15	506.741,533 415.198,097	4.204
3	506.734,891 415.084,859	4	506.740,648 415.092,373	9.466
6	506.750,955 415.095,288	7	506.754,701 415.097,28	4.243
9	506.759,865 415.134,444	10	506.762,611 415.145,286	11.184
12	506.756,235 415.177,115	13	506.751,908 415.186,469	10.306
15	506.741,533 415.198,097	16	506.739,232 415.187,778	10.572

Punct început	X / Y	Punct sfârșit	X / Y	Lungime segment	Punct început	X / Y	Punct sfârșit	X / Y	Lungime segment	Punct început	X / Y	Punct sfârșit	X / Y	Lungime segment
16	506.739,232 415.187,778	17	506.743,389 415.187,634	4.159	17	506.743,389 415.187,634	18	506.748,153 415.183,271	6.46	18	506.748,153 415.183,271	19	506.751,646 415.178,483	5.927
19	506.751,646 415.178,483	20	506.753,846 415.173,022	5.887	20	506.753,846 415.173,022	21	506.755,169 415.167,066	6.101	21	506.755,169 415.167,066	22	506.755,988 415.162,589	4.551
22	506.755,988 415.162,589	23	506.756,72 415.155,949	6.68	23	506.756,72 415.155,949	24	506.756,06 415.135,059	20.9	24	506.756,06 415.135,059	25	506.755,56 415.128,65	6.428
25	506.755,56 415.128,65	26	506.754,883 415.127,865	1.037	26	506.754,883 415.127,865	27	506.755,936 415.121,693	6.261	27	506.755,936 415.121,693	28	506.754,982 415.117,104	4.687
28	506.754,982 415.117,104	29	506.752,176 415.105,604	11.83 7	29	506.752,176 415.105,604	30	506.745,879 415.102,159	7.178	30	506.745,879 415.102,159	31	506.744,91 415.102,378	0.993
31	506.744,91 415.102,378	32	506.741,906 415.102,865	3.043	32	506.741,906 415.102,865	33	506.741,175 415.103,151	0.785	33	506.741,175 415.103,151	34	506.740,826 415.101,191	1.991
34	506.740,826 415.101,191	35	506.739,532 415.097,534	3.879	35	506.739,532 415.097,534	36	506.738,65 415.095,511	2.207	36	506.738,65 415.095,511	37	506.736,352 415.092,056	4.149
37	506.736,352 415.092,056	38	506.734,607 415.090,782	2.161	38	506.734,607 415.090,782	39	506.732,011 415.090,556	2.606	39	506.732,011 415.090,556	40	506.730,158 415.089,58	2.094
40	506.730,158 415.089,58	41	506.723,09 415.085,579	8.122	41	506.723,09 415.085,579	42	506.710,08 415.079,913	14.19	42	506.710,08 415.079,913	43	506.707,573 415.082,275	3.444
43	506.707,573 415.082,275	44	506.710,033 415.086,771	5.125	44	506.710,033 415.086,771	45	506.712,02 415.091,473	5.105	45	506.712,02 415.091,473	46	506.713,196 415.094,592	3.333
46	506.713,196 415.094,592	47	506.714,86 415.099,282	4.976	47	506.714,86 415.099,282	48	506.717,824 415.110,206	11.31 9	48	506.717,824 415.110,206	49	506.719,985 415.113,659	4.073
49	506.719,985 415.113,659	50	506.721,529 415.120,29	6.808	50	506.721,529 415.120,29	51	506.724,524 415.126,134	6.567	51	506.724,524 415.126,134	52	506.725,23 415.127,968	1.965
52	506.725,23 415.127,968	53	506.729,311 415.139,059	11.81 8	53	506.729,311 415.139,059	54	506.736,412 415.159,065	21.22 9	54	506.736,412 415.159,065	55	506.737,459 415.163,076	4.145
55	506.737,459 415.163,076	56	506.737,926 415.165,413	2.383	56	506.737,926 415.165,413	57	506.738,522 415.172,607	7.219	57	506.738,522 415.172,607	58	506.738,904 415.183,236	10.63 6
58	506.738,904 415.183,236	59	506.739,227 415.187,778	4.553	59	506.739,227 415.187,778	60	506.741,531 415.198,102	10.57 8	60	506.741,531 415.198,102	61	506.742,089 415.199,545	1.547
61	506.742,089 415.199,545	62	506.745,588 415.204,389	5.976	62	506.745,588 415.204,389	63	506.756,503 415.213,175	14.01 2	63	506.756,503 415.213,175	64	506.766,95 415.221,056	13.08 6
64	506.766,95 415.221,056	65	506.779,466 415.228,832	14.73 5	65	506.779,466 415.228,832	66	506.786,432 415.232,404	7.828	66	506.786,432 415.232,404	67	506.792,869 415.239,9	9.881
67	506.792,869 415.239,9	68	506.804,761 415.253,579	18.12 6	68	506.804,761 415.253,579	69	506.815,289 415.266,733	16.84 8	69	506.815,289 415.266,733	70	506.822,78 415.274,88	11.06 7
70	506.822,78 415.274,88	71	506.826,69 415.279,898	6.361	71	506.826,69 415.279,898	72	506.829,661 415.283,71	4.833	72	506.829,661 415.283,71	73	506.845,413 415.301,273	23.59 2
73	506.845,413 415.301,273	74	506.844,387 415.303,088	2.085	74	506.844,387 415.303,088	75	506.852,094 415.313,752	13.15 7	75	506.852,094 415.313,752	76	506.853,784 415.316,139	2.925
76	506.853,784 415.316,139	77	506.862,113 415.328,837	15.18 6	77	506.862,113 415.328,837	78	506.866,968 415.333,476	6.715	78	506.866,968 415.333,476	79	506.872,414 415.338,807	7.621
79	506.872,414 415.338,807	80	506.890,692 415.351,222	22.09 6	80	506.890,692 415.351,222	81	506.903,9 415.360,25	15.99 9	81	506.903,9 415.360,25	82	506.911,13 415.367,209	10.03 5
82	506.911,13 415.367,209	83	506.917,116 415.373,269	8.518	83	506.917,116 415.373,269	84	506.923,343 415.379,574	8.862	84	506.923,343 415.379,574	85	506.929,862 415.388,253	10.85 5
85	506.929,862 415.388,253	86	506.935,09 415.392,79	6.922	86	506.935,09 415.392,79	87	506.938,24 415.395,03	3.865	87	506.938,24 415.395,03	88	506.937,501 415.397,513	2.591
88	506.937,501 415.397,513	89	506.947,286 415.416,182	21.07 8	89	506.947,286 415.416,182	90	506.952,398 415.423,575	8.988	90	506.952,398 415.423,575	91	506.957,44 415.427,691	6.509
91	506.957,44 415.427,691	92	506.963,075 415.431,832	6.993	92	506.963,075 415.431,832	93	506.964,937 415.434,639	3.368	93	506.964,937 415.434,639	94	506.965,772 415.438,551	4.0
94	506.965,772 415.438,551	95	506.970,27 415.445,297	8.108	95	506.970,27 415.445,297	96	506.981,911 415.457,204	16.65 2	96	506.981,911 415.457,204	97	506.991,04 415.466,729	13.19 3
97	506.991,04 415.466,729	98	506.996,464 415.472,285	7.765	98	506.996,464 415.472,285	99	506.999,903 415.478,106	6.761	99	506.999,903 415.478,106	100	507.004,533 415.485,911	9.075
100	507.004,533 415.485,911	101	507.009,56 415.492,658	8.414	101	507.009,56 415.492,658	102	507.014,984 415.497,156	7.046	102	507.014,984 415.497,156	103	507.024,906 415.497,288	9.923
103	507.024,906 415.497,288	104	507.029,404 415.494,113	5.506	104	507.029,404 415.494,113	105	507.038,665 415.491,07	9.748	105	507.038,665 415.491,07	106	507.046,867 415.488,028	8.748
106	507.046,867 415.488,028	107	507.055,069 415.483,794	9.23	107	507.055,069 415.483,794	108	507.063,271 415.481,016	8.66	108	507.063,271 415.481,016	109	507.072,135 415.477,312	9.607
109	507.072,135 415.477,312	110	507.084,57 415.475,857	12.52	110	507.084,57 415.475,857	111	507.096,476 415.475,46	11.91 3	111	507.096,476 415.475,46	112	507.109,044 415.476,386	12.60 2
112	507.109,044 415.476,386	113	507.119,627 415.480,09	11.21 2	113	507.119,627 415.480,09	114	507.128,888 415.482,471	9.562	114	507.128,888 415.482,471	115	507.137,884 415.484,588	9.242

Punct început	X / Y	Punct sfârșit	X / Y	Lungime segment	Punct început	X / Y	Punct sfârșit	X / Y	Lungime segment	Punct început	X / Y	Punct sfârșit	X / Y	Lungime segment
115	507.137,884 415.484,588	116	507.146,615 415.487,895	9.336	116	507.146,615 415.487,895	117	507.155,875 415.489,88	9.47	117	507.155,875 415.489,88	118	507.165,001 415.493,26	9.732
118	507.165,001 415.493,26	119	507.172,74 415.498,189	9.175	119	507.172,74 415.498,189	120	507.177,174 415.501,257	5.392	120	507.177,174 415.501,257	121	507.189,08 415.508,93	14.164
121	507.189,08 415.508,93	122	507.201,384 415.516,603	14.5	122	507.201,384 415.516,603	123	507.213,819 415.521,233	13.269	123	507.213,819 415.521,233	124	507.231,811 415.519,778	18.051
124	507.231,811 415.519,778	125	507.247,157 415.520,836	15.382	125	507.247,157 415.520,836	126	507.253,374 415.520,307	6.239	126	507.253,374 415.520,307	127	507.262,238 415.519,645	8.889
127	507.262,238 415.519,645	128	507.273,747 415.523,482	12.132	128	507.273,747 415.523,482	129	507.282,479 415.529,567	10.643	129	507.282,479 415.529,567	130	507.290,469 415.541,05	13.989
130	507.290,469 415.541,05	131	507.295,02 415.546,659	7.223	131	507.295,02 415.546,659	132	507.299,571 415.550,681	6.074	132	507.299,571 415.550,681	133	507.307,72 415.558,089	11.013
133	507.307,72 415.558,089	134	507.316,504 415.564,122	10.656	134	507.316,504 415.564,122	135	507.335,343 415.570,684	19.949	135	507.335,343 415.570,684	136	507.350,477 415.571,001	15.137
136	507.350,477 415.571,001	137	507.360,954 415.570,79	10.479	137	507.360,954 415.570,79	138	507.368,68 415.568,99	7.933	138	507.368,68 415.568,99	139	507.376,935 415.568,885	8.256
139	507.376,935 415.568,885	140	507.387,518 415.568,249	10.602	140	507.387,518 415.568,249	141	507.400,007 415.567,403	12.518	141	507.400,007 415.567,403	142	507.414,718 415.568,355	14.742
142	507.414,718 415.568,355	143	507.422,444 415.569,625	7.83	143	507.422,444 415.569,625	144	507.437,124 415.571,04	14.748	144	507.437,124 415.571,04	145	507.448,189 415.572,849	11.212
145	507.448,189 415.572,849	146	507.463,4 415.574,361	15.286	146	507.463,4 415.574,361	147	507.479,428 415.574,154	16.029	147	507.479,428 415.574,154	148	507.494,873 415.572,203	15.568
148	507.494,873 415.572,203	149	507.511,505 415.570,197	16.753	149	507.511,505 415.570,197	150	507.526,478 415.574,176	15.493	150	507.526,478 415.574,176	151	507.536,109 415.575,234	9.689
151	507.536,109 415.575,234	152	507.550,925 415.575,446	14.818	152	507.550,925 415.575,446	153	507.566,06 415.575,446	15.135	153	507.566,06 415.575,446	154	507.575,056 415.574,388	9.058
154	507.575,056 415.574,388	155	507.588,602 415.571,954	13.763	155	507.588,602 415.571,954	156	507.597,704 415.570,578	9.205	156	507.597,704 415.570,578	157	507.604,9 415.570,26	7.203
157	507.604,9 415.570,26	158	507.617,389 415.569,837	12.496	158	507.617,389 415.569,837	159	507.629,56 415.571,636	12.303	159	507.629,56 415.571,636	160	507.634,322 415.575,764	6.302
160	507.634,322 415.575,764	161	507.640,355 415.579,891	7.31	161	507.640,355 415.579,891	162	507.647,446 415.585,289	8.912	162	507.647,446 415.585,289	163	507.656,653 415.585,606	9.212
163	507.656,653 415.585,606	164	507.667,872 415.587,088	11.316	164	507.667,872 415.587,088	165	507.678,878 415.584,548	11.295	165	507.678,878 415.584,548	166	507.683,648 415.587,52	5.62
166	507.683,648 415.587,52	167	507.690,746 415.607,04	20.77	167	507.690,746 415.607,04	168	507.695,626 415.626,782	20.336	168	507.695,626 415.626,782	169	507.702,724 415.648,076	22.446
169	507.702,724 415.648,076	170	507.721,579 415.667,152	26.822	170	507.721,579 415.667,152	171	507.731,782 415.678,908	15.566	171	507.731,782 415.678,908	172	507.740,211 415.693,77	17.086
172	507.740,211 415.693,77	173	507.743,76 415.699,315	6.583	173	507.743,76 415.699,315	174	507.749,153 415.709,49	11.516	174	507.749,153 415.709,49	175	507.762,299 415.735,995	29.586
175	507.762,299 415.735,995	176	507.773,114 415.757,623	24.181	176	507.773,114 415.757,623	177	507.780,323 415.780,523	24.008	177	507.780,323 415.780,523	178	507.782,231 415.791,549	11.19
178	507.782,231 415.791,549	179	507.774,916 415.805,862	16.074	179	507.774,916 415.805,862	180	507.766,434 415.825,37	21.272	180	507.766,434 415.825,37	181	507.756,256 415.832,579	12.472
181	507.756,256 415.832,579	182	507.742,262 415.836,82	14.623	182	507.742,262 415.836,82	183	507.718,089 415.843,181	24.996	183	507.718,089 415.843,181	184	507.702,822 415.849,119	16.381
184	507.702,822 415.849,119	185	507.702,398 415.863,961	14.848	185	507.702,398 415.863,961	186	507.712,788 415.874,139	14.545	186	507.712,788 415.874,139	187	507.732,758 415.900,145	32.789
187	507.732,758 415.900,145	188	507.739,332 415.909,828	11.704	188	507.739,332 415.909,828	189	507.752,93 415.910,991	13.648	189	507.752,93 415.910,991	190	507.765,26 415.897,586	18.213
190	507.765,26 415.897,586	191	507.757,646 415.923,918	27.411	191	507.757,646 415.923,918	192	507.716,941 415.911,549	42.543	192	507.716,941 415.911,549	193	507.700,065 415.891,315	26.348
193	507.700,065 415.891,315	194	507.691,584 415.871,383	21.661	194	507.691,584 415.871,383	195	507.685,647 415.859,933	12.898	195	507.685,647 415.859,933	196	507.685,647 415.847,21	12.723
196	507.685,647 415.847,21	197	507.693,704 415.838,304	12.01	197	507.693,704 415.838,304	198	507.701,762 415.834,912	8.743	198	507.701,762 415.834,912	199	507.723,39 415.830,671	22.04
199	507.723,39 415.830,671	200	507.742,898 415.821,765	21.445	200	507.742,898 415.821,765	201	507.756,892 415.813,284	16.363	201	507.756,892 415.813,284	202	507.763,254 415.796,32	18.118
202	507.763,254 415.796,32	203	507.764,95 415.786,991	9.482	203	507.764,95 415.786,991	204	507.751,379 415.747,975	41.309	204	507.751,379 415.747,975	205	507.728,055 415.706,839	47.288
205	507.728,055 415.706,839	206	507.707,275 415.675,033	37.992	206	507.707,275 415.675,033	207	507.689,463 415.654,677	27.049	207	507.689,463 415.654,677	208	507.683,526 415.631,777	23.657
208	507.683,526 415.631,777	209	507.679,285 415.608,452	23.707	209	507.679,285 415.608,452	210	507.675,045 415.597,002	12.21	210	507.675,045 415.597,002	211	507.652,568 415.591,489	23.143
211	507.652,568 415.591,489	212	507.636,453 415.587,248	16.664	212	507.636,453 415.587,248	213	507.623,731 415.579,191	15.059	213	507.623,731 415.579,191	214	507.607,192 415.577,07	16.674

Punct început	X / Y	Punct sfârșit	X / Y	Lungime segment	Punct început	X / Y	Punct sfârșit	X / Y	Lungime segment	Punct început	X / Y	Punct sfârșit	X / Y	Lungime segment
214	507.607,192 415.577,07	215	507.591,076 415.580,887	16.56 2	215	507.591,076 415.580,887	216	507.569,631 415.583,034	21.55 2	216	507.569,631 415.583,034	217	507.528,086 415.587,659	41.80 2
217	507.528,086 415.587,659	218	507.505,531 415.592,607	23.09 1	218	507.505,531 415.592,607	219	507.498,068 415.597,074	8.698	219	507.498,068 415.597,074	220	507.495,33 415.599,149	3.435
220	507.495,33 415.599,149	221	507.493,22 415.585,022	14.28 4	221	507.493,22 415.585,022	222	507.459,293 415.583,749	33.95 1	222	507.459,293 415.583,749	223	507.437,241 415.580,781	22.25 1
223	507.437,241 415.580,781	224	507.408,403 415.576,964	29.09	224	507.408,403 415.576,964	225	507.384,655 415.575,692	23.78 2	225	507.384,655 415.575,692	226	507.362,814 415.579,297	22.13 7
226	507.362,814 415.579,297	227	507.340,126 415.580,145	22.70 4	227	507.340,126 415.580,145	228	507.328,464 415.577,812	11.89 3	228	507.328,464 415.577,812	229	507.303,655 415.566,15	27.41 3
229	507.303,655 415.566,15	230	507.291,781 415.557,668	14.59 2	230	507.291,781 415.557,668	231	507.282,875 415.543,674	16.58 8	231	507.282,875 415.543,674	232	507.269,304 415.534,768	16.23 2
232	507.269,304 415.534,768	233	507.259,338 415.534,132	9.986	233	507.259,338 415.534,132	234	507.239,831 415.534,344	19.50 8	234	507.239,831 415.534,344	235	507.220,959 415.534,768	18.87 7
235	507.220,959 415.534,768	236	507.198,271 415.529,467	23.29 9	236	507.198,271 415.529,467	237	507.183,852 415.520,773	16.83 7	237	507.183,852 415.520,773	238	507.164,265 415.504,837	25.25 1
238	507.164,265 415.504,837	239	507.156,003 415.500,647	9.264	239	507.156,003 415.500,647	240	507.144,749 415.498,445	11.46 7	240	507.144,749 415.498,445	241	507.127,78 415.495,152	17.28 6
241	507.127,78 415.495,152	242	507.108,93 415.487,45	20.36 3	242	507.108,93 415.487,45	243	507.098,423 415.483,193	11.33 7	243	507.098,423 415.483,193	244	507.068,502 415.491,512	31.05 6
244	507.068,502 415.491,512	245	507.054,295 415.496,176	14.95 3	245	507.054,295 415.496,176	246	507.036,483 415.501,902	18.71	246	507.036,483 415.501,902	247	507.015,915 415.505,294	20.84 6
247	507.015,915 415.505,294	248	507.000,436 415.494,268	19.00 5	248	507.000,436 415.494,268	249	506.993,227 415.483,03	13.35 1	249	506.993,227 415.483,03	250	506.982,201 415.471,156	16.20 4
250	506.982,201 415.471,156	251	506.959,725 415.446,771	33.16 3	251	506.959,725 415.446,771	252	506.943,83 415.427,656	24.86	252	506.943,83 415.427,656	253	506.942,204 415.425,176	2.966
253	506.942,204 415.425,176	254	506.940,763 415.422,787	2.79	254	506.940,763 415.422,787	255	506.931,706 415.408,851	16.62 1	255	506.931,706 415.408,851	256	506.925,194 415.397,146	13.39 5
256	506.925,194 415.397,146	257	506.922,609 415.392,878	4.99	257	506.922,609 415.392,878	258	506.920,181 415.389,924	3.824	258	506.920,181 415.389,924	259	506.908,018 415.376,175	18.35 7
259	506.908,018 415.376,175	260	506.903,609 415.371,991	6.078	260	506.903,609 415.371,991	261	506.885,985 415.357,314	22.93 5	261	506.885,985 415.357,314	262	506.885,016 415.356,669	1.164
262	506.885,016 415.356,669	263	506.868,808 415.345,881	19.47	263	506.868,808 415.345,881	264	506.863,874 415.341,329	6.713	264	506.863,874 415.341,329	265	506.861,078 415.338,533	3.954
265	506.861,078 415.338,533	266	506.849,836 415.324,407	18.05 3	266	506.849,836 415.324,407	267	506.836,413 415.306,377	22.47 8	267	506.836,413 415.306,377	268	506.827,039 415.288,925	19.81
268	506.827,039 415.288,925	269	506.821,417 415.283,538	7.786	269	506.821,417 415.283,538	270	506.810,507 415.273,751	14.65 7	270	506.810,507 415.273,751	271	506.807,2 415.269,731	5.205
271	506.807,2 415.269,731	272	506.801,564 415.262,73	8.988	272	506.801,564 415.262,73	273	506.794,931 415.255,076	10.12 8	273	506.794,931 415.255,076	274	506.790,375 415.250,868	6.202
274	506.790,375 415.250,868	275	506.783,919 415.242,321	10.71 1	275	506.783,919 415.242,321	276	506.775,612 415.235,76	10.58 6	276	506.775,612 415.235,76	277	506.754,916 415.220,444	25.74 7
277	506.754,916 415.220,444	278	506.739,918 415.208,861	18.95	278	506.739,918 415.208,861	279	506.733,198 415.205,336	7.588	279	506.733,198 415.205,336	280	506.725,555 415.202,962	8.003
280	506.725,555 415.202,962	281	506.722,008 415.202,733	3.554	281	506.722,008 415.202,733	282	506.705,189 415.202,129	16.83	282	506.705,189 415.202,129	283	506.687,226 415.200,891	18.00 6
283	506.687,226 415.200,891	284	506.675,363 415.198,015	12.20 7	284	506.675,363 415.198,015	285	506.674,255 415.196,027	2.276	285	506.674,255 415.196,027	286	506.670,774 415.193,145	4.519
286	506.670,774 415.193,145	287	506.667,625 415.189,699	4.668	287	506.667,625 415.189,699	288	506.662,151 415.182,593	8.97	288	506.662,151 415.182,593	289	506.654,126 415.172,812	12.65 2
289	506.654,126 415.172,812	290	506.650,237 415.168,989	5.453	290	506.650,237 415.168,989	291	506.636,771 415.158,314	17.18 4	291	506.636,771 415.158,314	292	506.620,113 415.146,409	20.47 5
292	506.620,113 415.146,409	293	506.612,721 415.141,081	9.112	293	506.612,721 415.141,081	294	506.609,795 415.138,426	3.951	294	506.609,795 415.138,426	295	506.603,922 415.133,446	7.7
295	506.603,922 415.133,446	296	506.599,937 415.129,971	5.287	296	506.599,937 415.129,971	297	506.594,06 415.123,781	8.536	297	506.594,06 415.123,781	298	506.588,887 415.118,598	7.323
298	506.588,887 415.118,598	299	506.602,384 415.119,143	13.50 8	299	506.602,384 415.119,143	300	506.602,098 415.120,965	1.844	300	506.602,098 415.120,965	301	506.603,095 415.123,882	3.083
301	506.603,095 415.123,882	302	506.605,454 415.127,008	3.916	302	506.605,454 415.127,008	303	506.607,346 415.128,434	2.369	303	506.607,346 415.128,434	304	506.613,986 415.133,99	8.658
304	506.613,986 415.133,99	305	506.617,349 415.136,36	4.114	305	506.617,349 415.136,36	306	506.620,91 415.136,342	3.561	306	506.620,91 415.136,342	307	506.622,367 415.136,451	1.461
307	506.622,367 415.136,451	308	506.622,747 415.140,273	3.841	308	506.622,747 415.140,273	309	506.638,904 415.152,194	20.07 9	309	506.638,904 415.152,194	310	506.645,768 415.156,285	7.991
310	506.645,768 415.156,285	311	506.648,358 415.156,896	2.661	311	506.648,358 415.156,896	312	506.653,042 415.159,781	5.501	312	506.653,042 415.159,781	313	506.666,666 415.176,784	21.78 8

Punct început	X / Y	Punct sfârșit	X / Y	Lungime segment	Punct început	X / Y	Punct sfârșit	X / Y	Lungime segment	Punct început	X / Y	Punct sfârșit	X / Y	Lungime segment
313	506.666,666 415.176,784	314	506.678,258 415.191,511	18.74 2	314	506.678,258 415.191,511	315	506.686,933 415.195,229	9.438	315	506.686,933 415.195,229	316	506.695,8 415.195,663	8.878
316	506.695,8 415.195,663	317	506.707,004 415.196,689	11.25 1	317	506.707,004 415.196,689	318	506.730,31 415.197,23	23.31 2	318	506.730,31 415.197,23	319	506.733,331 415.194,123	4.334
319	506.733,331 415.194,123	320	506.733,3 415.183,077	11.04 6	320	506.733,3 415.183,077	321	506.732,335 415.166,748	16.35 7	321	506.732,335 415.166,748	322	506.731,934 415.163,012	3.757
322	506.731,934 415.163,012	323	506.730,439 415.155,867	7.3	323	506.730,439 415.155,867	324	506.728,402 415.149,516	6.67	324	506.728,402 415.149,516	325	506.720,974 415.129,574	21.28
325	506.720,974 415.129,574	326	506.713,72 415.111,666	19.32 1	326	506.713,72 415.111,666	327	506.704,918 415.087,725	25.50 8	327	506.704,918 415.087,725	328	506.699,527 415.080,116	9.325
328	506.699,527 415.080,116	329	506.699,523 415.080,117	0.004	329	506.699,523 415.080,117	330	506.681,862 415.084,014	18.08 6	330	506.681,862 415.084,014	331	506.669,228 415.090,658	14.27 4
331	506.669,228 415.090,658	332	506.655,953 415.099,425	15.90 9	332	506.655,953 415.099,425	333	506.648,494 415.105,57	9.664	333	506.648,494 415.105,57	334	506.650,208 415.107,055	2.268
334	506.650,208 415.107,055	335	506.647,38 415.111,951	5.654	335	506.647,38 415.111,951	336	506.646,496 415.112,007	0.886	336	506.646,496 415.112,007	337	506.643,563 415.112,131	2.936
337	506.643,563 415.112,131	338	506.642,407 415.112,244	1.162	338	506.642,407 415.112,244	339	506.642,125 415.110,266	1.998	339	506.642,125 415.110,266	340	506.641,15 415.109,685	1.135
340	506.641,15 415.109,685	341	506.639,096 415.109,971	2.074	341	506.639,096 415.109,971	342	506.633,312 415.111,568	6.0	342	506.633,312 415.111,568	343	506.623,368 415.115,496	10.69 2
343	506.623,368 415.115,496	344	506.623,12 415.114,027	1.49	344	506.623,12 415.114,027	345	506.617,657 415.115,005	5.55	345	506.617,657 415.115,005	346	506.602,385 415.119,137	15.82 1
346	506.602,385 415.119,137	347	506.588,882 415.118,593	13.51 4	347	506.588,882 415.118,593	348	506.583,563 415.114,508	6.707	348	506.583,563 415.114,508	349	506.583,293 415.114,216	0.398
349	506.583,293 415.114,216	350	506.569,891 415.108,791	14.45 8	350	506.569,891 415.108,791	351	506.564,529 415.107,929	5.431	351	506.564,529 415.107,929	352	506.554,068 415.106,79	10.52 3
352	506.554,068 415.106,79	353	506.540,962 415.105,278	13.19 3	353	506.540,962 415.105,278	354	506.535,903 415.104,964	5.069	354	506.535,903 415.104,964	355	506.518,515 415.103,347	17.46 3
355	506.518,515 415.103,347	356	506.517,626 415.103,207	0.9	356	506.517,626 415.103,207	357	506.512,115 415.102,337	5.579	357	506.512,115 415.102,337	358	506.499,021 415.100,271	13.25 6
358	506.499,021 415.100,271	359	506.504,75 415.088,9	12.73 3	359	506.504,75 415.088,9	360	506.514,253 415.095,49	11.56 4	360	506.514,253 415.095,49	361	506.530,37 415.096,94	16.18 2
361	506.530,37 415.096,94	362	506.545,69 415.098,35	15.38 5	362	506.545,69 415.098,35	363	506.549,353 415.098,883	3.702	363	506.549,353 415.098,883	364	506.556,517 415.100,106	7.268
364	506.556,517 415.100,106	365	506.570,282 415.101,918	13.88 4	365	506.570,282 415.101,918	366	506.575,133 415.103,482	5.097	366	506.575,133 415.103,482	367	506.585,564 415.107,253	11.09 2
367	506.585,564 415.107,253	368	506.588,981 415.109,052	3.862	368	506.588,981 415.109,052	369	506.593,608 415.110,534	4.859	369	506.593,608 415.110,534	370	506.596,848 415.111,254	3.319
370	506.596,848 415.111,254	371	506.603,272 415.111,676	6.438	371	506.603,272 415.111,676	372	506.606,984 415.111,479	3.717	372	506.606,984 415.111,479	373	506.612,315 415.109,799	5.589
373	506.612,315 415.109,799	374	506.613,053 415.109,276	0.905	374	506.613,053 415.109,276	375	506.616,948 415.108,165	4.05	375	506.616,948 415.108,165	376	506.617,332 415.109,375	1.269
376	506.617,332 415.109,375	377	506.633,983 415.105,5	17.09 6	377	506.633,983 415.105,5	378	506.640,922 415.102,247	7.664	378	506.640,922 415.102,247	379	506.645,743 415.098,925	5.855
379	506.645,743 415.098,925	380	506.651,595 415.094,92	7.091	380	506.651,595 415.094,92	381	506.655,756 415.092,065	5.046	381	506.655,756 415.092,065	382	506.663,375 415.086,126	9.66
382	506.663,375 415.086,126	383	506.671,166 415.082,259	8.698	383	506.671,166 415.082,259	384	506.676,645 415.078,871	6.442	384	506.676,645 415.078,871	385	506.685,229 415.075,292	9.3
385	506.685,229 415.075,292	386	506.688,797 415.072,766	4.372	386	506.688,797 415.072,766	387	506.692,17 415.071,219	3.711	387	506.692,17 415.071,219	388	506.692,174 415.071,217	0.004
388	506.692,174 415.071,217	389	506.691,268 415.069,61	1.845	389	506.691,268 415.069,61	390	506.689,387 415.066,057	4.02	390	506.689,387 415.066,057	391	506.685,018 415.059,135	8.185
391	506.685,018 415.059,135	392	506.682,238 415.055,688	4.428	392	506.682,238 415.055,688	393	506.672,46 415.045,255	14.29 9	393	506.672,46 415.045,255	394	506.669,4 415.043,145	3.717
394	506.669,4 415.043,145	395	506.645,189 415.030,686	27.22 9	395	506.645,189 415.030,686	396	506.639,205 415.029,552	6.091	396	506.639,205 415.029,552	397	506.638,263 415.028,457	1.444
397	506.638,263 415.028,457	398	506.634,177 415.024,691	5.557	398	506.634,177 415.024,691	399	506.632,805 415.023,085	2.112	399	506.632,805 415.023,085	400	506.622,56 415.005,652	20.22 1
400	506.622,56 415.005,652	401	506.617,188 415.002,729	6.116	401	506.617,188 415.002,729	402	506.617,792 415.000,09	2.707	402	506.617,792 415.000,09	403	506.617,847 414.995,988	4.102
403	506.617,847 414.995,988	404	506.616,884 414.991,298	4.788	404	506.616,884 414.991,298	405	506.612,268 414.983,032	9.468	405	506.612,268 414.983,032	406	506.608,866 414.977,413	6.569
406	506.608,866 414.977,413	407	506.606,6 414.976,076	2.631	407	506.606,6 414.976,076	408	506.601,16 414.974,076	5.796	408	506.601,16 414.974,076	409	506.596,633 414.972,946	4.666
409	506.596,633 414.972,946	410	506.594,228 414.973,051	2.407	410	506.594,228 414.973,051	411	506.587,542 414.973,998	6.753	411	506.587,542 414.973,998	412	506.581,388 414.975,021	6.238

Punct început	X / Y	Punct sfârșit	X / Y	Lungime segment	Punct început	X / Y	Punct sfârșit	X / Y	Lungime segment	Punct început	X / Y	Punct sfârșit	X / Y	Lungime segment
412	506.581,388 414.975,021	413	506.578,747 414.975,576	2.699	413	506.578,747 414.975,576	414	506.576,007 414.977,171	3.17	414	506.576,007 414.977,171	415	506.572,486 414.983,21	6.99
415	506.572,486 414.983,21	416	506.582,321 414.990,088	12.001	416	506.582,321 414.990,088	417	506.579,384 414.994,011	4.901	417	506.579,384 414.994,011	418	506.574,413 414.989,855	6.479
418	506.574,413 414.989,855	419	506.564,41 414.983,53	11.835	419	506.564,41 414.983,53	420	506.560,42 414.983,43	3.991	420	506.560,42 414.983,43	421	506.553,55 414.984,92	7.03
421	506.553,55 414.984,92	422	506.553,39 414.985,95	1.042	422	506.553,39 414.985,95	423	506.547,77 414.986,8	5.684	423	506.547,77 414.986,8	424	506.546,68 414.986,87	1.092
424	506.546,68 414.986,87	425	506.532,08 414.989,57	14.848	425	506.532,08 414.989,57	426	506.518,016 414.994,889	15.036	426	506.518,016 414.994,889	427	506.518,175 414.984,398	10.492
427	506.518,175 414.984,398	428	506.521,738 414.985,009	3.615	428	506.521,738 414.985,009	429	506.535,938 414.982,594	14.404	429	506.535,938 414.982,594	430	506.541,909 414.981,646	6.046
430	506.541,909 414.981,646	431	506.557,297 414.979,286	15.568	431	506.557,297 414.979,286	432	506.561,637 414.977,37	4.744	432	506.561,637 414.977,37	433	506.563,667 414.976,474	2.219
433	506.563,667 414.976,474	434	506.568,681 414.974,662	5.331	434	506.568,681 414.974,662	435	506.575,822 414.970,364	8.335	435	506.575,822 414.970,364	436	506.580,02 414.967,268	5.216
436	506.580,02 414.967,268	437	506.587,567 414.967,662	7.557	437	506.587,567 414.967,662	438	506.599,53 414.968,453	11.989	438	506.599,53 414.968,453	439	506.605,324 414.968,815	5.805
439	506.605,324 414.968,815	440	506.608,392 414.969,007	3.074	440	506.608,392 414.969,007	441	506.615,176 414.971,895	7.373	441	506.615,176 414.971,895	442	506.615,411 414.977,895	6.005
442	506.615,411 414.977,895	443	506.624,52 414.994,089	18.58	443	506.624,52 414.994,089	444	506.627,427 414.998,987	5.696	444	506.627,427 414.998,987	445	506.630,098 415.003,807	5.511
445	506.630,098 415.003,807	446	506.632,354 415.009,857	6.457	446	506.632,354 415.009,857	447	506.634,806 415.014,133	4.929	447	506.634,806 415.014,133	448	506.640,913 415.021,733	9.75
448	506.640,913 415.021,733	449	506.642,188 415.022,3	1.395	449	506.642,188 415.022,3	450	506.644,415 415.024,456	3.1	450	506.644,415 415.024,456	451	506.646,066 415.025,408	1.906
451	506.646,066 415.025,408	452	506.657,629 415.031,071	12.875	452	506.657,629 415.031,071	453	506.659,077 415.031,832	1.636	453	506.659,077 415.031,832	454	506.665,64 415.035,066	7.317
454	506.665,64 415.035,066	455	506.674,973 415.039,678	10.41	455	506.674,973 415.039,678	456	506.682,88 415.049,213	12.387	456	506.682,88 415.049,213	457	506.689,739 415.057,333	10.629
457	506.689,739 415.057,333	458	506.696,484 415.063,316	9.016	458	506.696,484 415.063,316	459	506.701,643 415.062,57	5.213	459	506.701,643 415.062,57	460	506.704,984 415.062,96	3.364
460	506.704,984 415.062,96	1	506.708,445 415.073,219	10.827										

** Lungimile segmentelor sunt determinate în planul de proiecție Stereo 70 și sunt rotunjite la 1 milimetru.

*** Distanța dintre puncte este formată din segmente cumulate ce sunt mai mici decât valoarea 1 milimetru.

**DATE DESPRE IMOBILUL NR. 3924**

Oficiul de Cadastru și Publicitate Imobiliară ARGES
Biroul de Cadastru și Publicitate Imobiliară Campulung

A. Partea I. Descrierea imobilului

TEREN Extravilan

Adresa: Jud. Arges

Nr. Crt	Nr cadastral Nr. topografic	Suprafața* (mp)	Observații / Referințe
A1		1.569	Sector cadastral:1 Teren neimprejmuit;

B. Partea II. Proprietari și acte

Inscrieri privitoare la dreptul de proprietate și alte drepturi reale		Referințe
/		
Act Administrativ nr. 4926, din 11/11/2024 emis de PRIMĂRIA COMUNEI MIOARELE;		
B1	Inscrierea posesiei, drept de PROPRIETATE, dobandit prin Lege, cota actuala 1/1, cota initiala 1/1 1) NEIDENTIFICAT NEIDENTIFICAT	A1
Act Normativ nr. 7, din 13/03/1996 emis de PARLAMENTUL ROMANIEI (ART.13);		
B2	Se noteaza mentiunea de proprietar neidentificat	A1

C. Partea III. SARCINI .

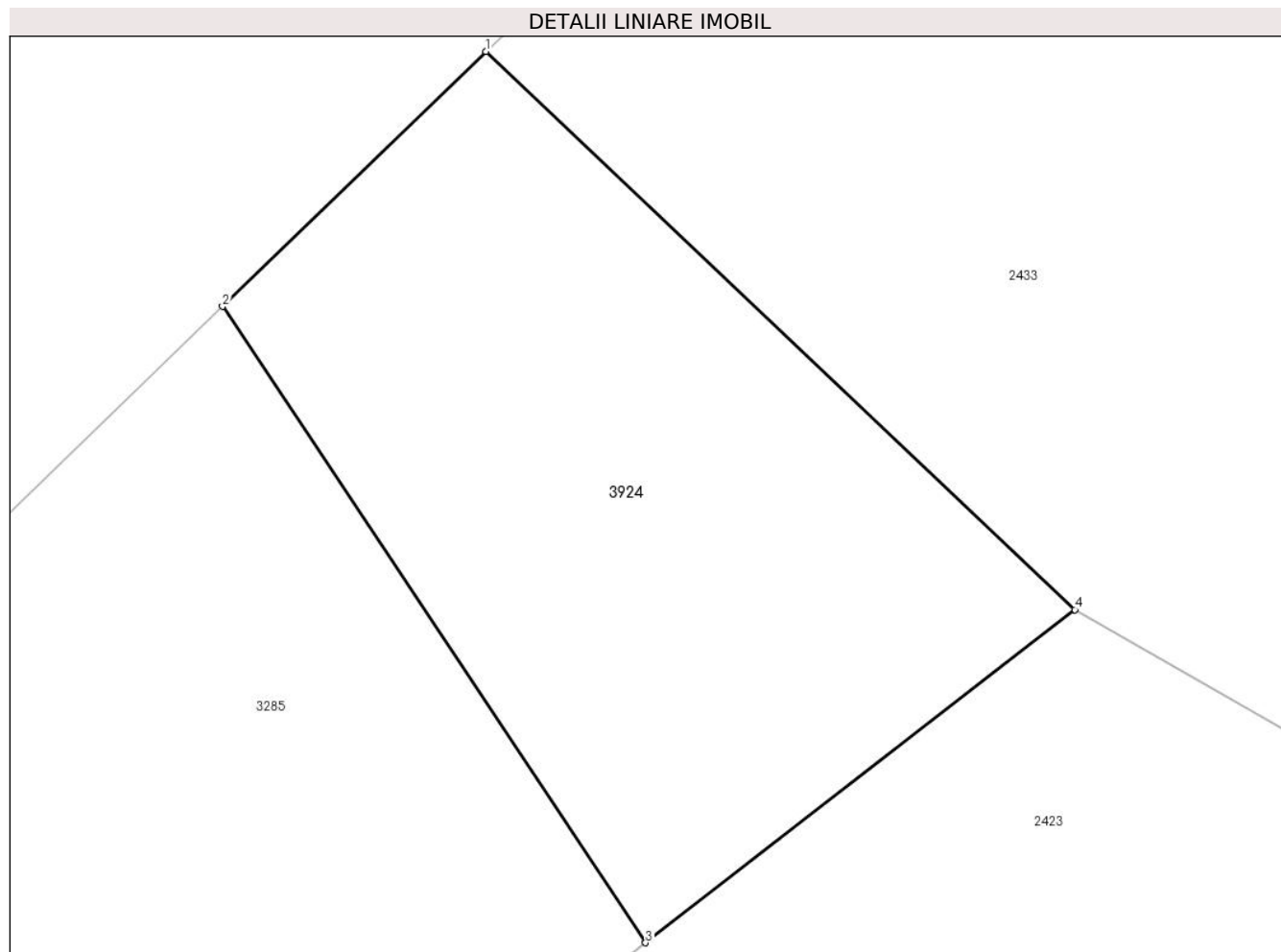
Inscrieri privind dezmembramintele dreptului de proprietate, drepturi reale de garanție și sarcini	Referințe
NU SUNT	

Anexa Nr. 1 La Partea I

Teren

Nr cadastral	Suprafața (mp)*	Observații / Referințe
	1.569	

* Suprafața este determinată în planul de proiecție Stereo 70.



Date referitoare la teren

Crt	Categorie folosință	Intra vilan	Suprafața (mp)	Tarla	Parcelă	Nr. topo	Observații / Referințe
1	faneata	NU	1.569	-	-	-	

Lungime Segmente

1) Valorile lungimilor segmentelor sunt obținute din proiecție în plan.

Punct început	X / Y	Punct sfârșit	X / Y	Lungime segment (** (m)
1	506.157,088 416.949,633	2	506.139,6 416.932,702	24.341
2	506.139,6 416.932,702	3	506.167,725 416.890,455	50.753
3	506.167,725 416.890,455	4	506.196,256 416.912,57	36.098
4	506.196,256 416.912,57	1	506.157,088 416.949,633	53.924

** Lungimile segmentelor sunt determinate în planul de proiecție Stereo 70 și sunt rotunjite la 1 milimetru.

***** Distanţa dintre puncte este formată din segmente cumulate ce sunt mai mici decât valoarea 1 milimetru.**

**DATE DESPRE IMOBILUL NR. 3925**

Oficiul de Cadastru și Publicitate Imobiliară ARGES
Biroul de Cadastru și Publicitate Imobiliară Campulung

A. Partea I. Descrierea imobilului

TEREN Intravilan

Adresa: Loc. Matau, Str Toma, Jud. Arges

Nr. Crt	Nr cadastral Nr. topografic	Suprafața* (mp)	Observații / Referințe
A1		966	Sector cadastral:24 Teren imprejmuit;

B. Partea II. Proprietari și acte

Inscrieri privitoare la dreptul de proprietate și alte drepturi reale	Referințe
/	
Act Administrativ nr. 4926, din 11/11/2024 emis de PRIMĂRIA COMUNEI MIOARELE;	
B1	Intabulare, drept de PROPRIETATE, dobândit prin Lege, cota actuala 1/1, cota initiala 1/1 1) NEIDENTIFICAT NEIDENTIFICAT
Act Normativ nr. 7, din 13/03/1996 emis de PARLAMENTUL ROMÂNIEI;	
B2	Se notează mențiunea de proprietar neidentificat

C. Partea III. SARCINI .

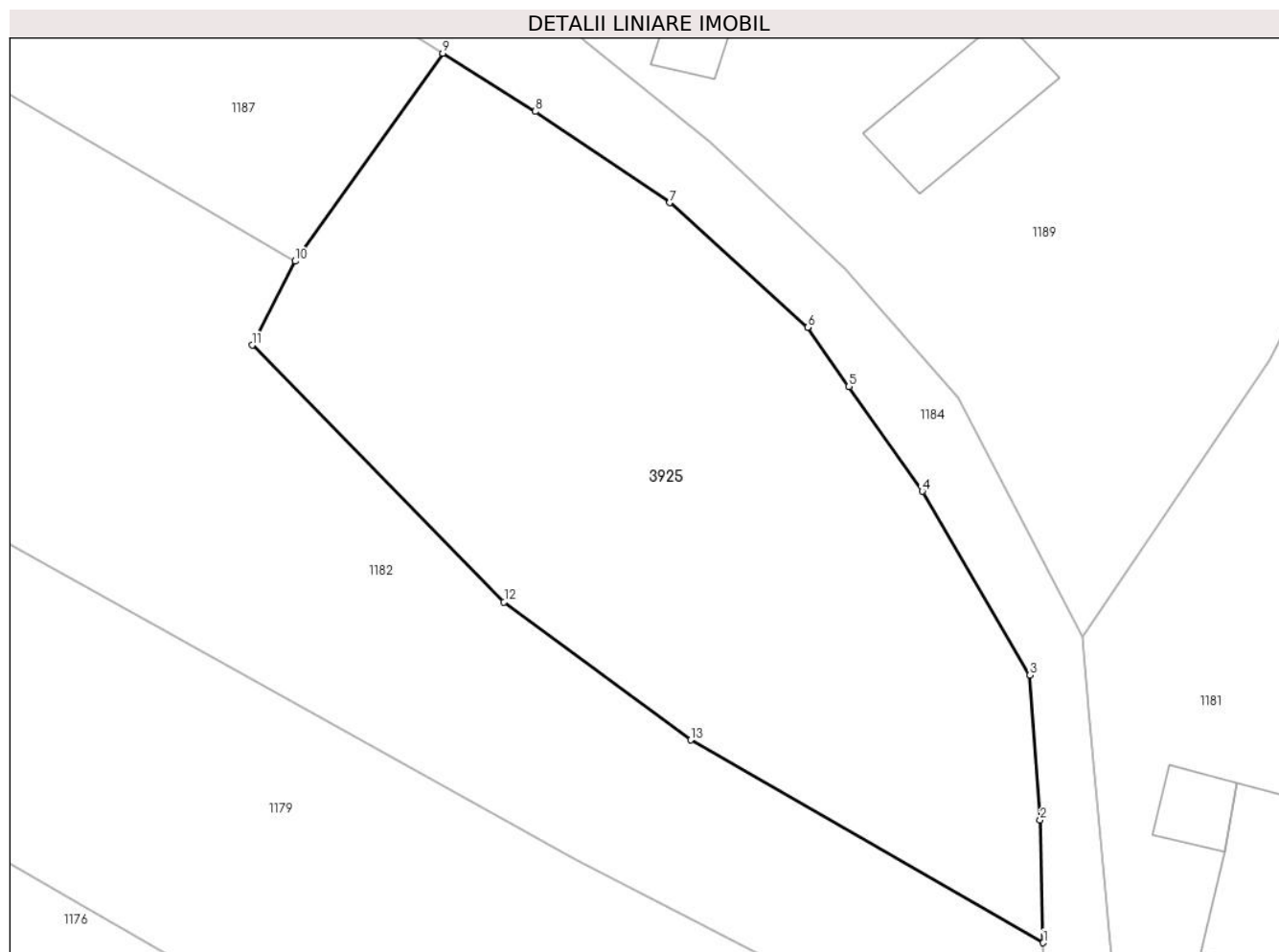
Inscrieri privind dezmembramintele dreptului de proprietate, drepturi reale de garanție și sarcini	Referințe
NU SUNT	

Anexa Nr. 1 La Partea I

Teren

Nr cadastral	Suprafața (mp)*	Observații / Referințe
	966	

* Suprafața este determinată în planul de proiecție Stereo 70.



Date referitoare la teren

Crt	Categorie folosință	Intravilan	Suprafața (mp)	Tarla	Parcelă	Nr. topo	Observații / Referințe
1	faneata	DA	966	-	-	-	

Lungime Segmente

1) Valorile lungimilor segmentelor sunt obținute din proiecție în plan.

Punct început	X / Y	Punct sfârșit	X / Y	Lungime segment (** (m)
1	506.239,253 414.471,728	2	506.239,092 414.478,471	6.745
2	506.239,092 414.478,471	3	506.238,528 414.486,437	7.986
3	506.238,528 414.486,437	4	506.232,604 414.496,546	11.717
4	506.232,604 414.496,546	5	506.228,569 414.502,306	7.033
5	506.228,569 414.502,306	6	506.226,295 414.505,551	3.962

Punct început	X / Y	Punct sfârșit	X / Y	Lungime segment (** (m)
6	506.226,295 414.505,551	7	506.218,709 414.512,409	10.226
7	506.218,709 414.512,409	8	506.211,32 414.517,427	8.932
8	506.211,32 414.517,427	9	506.206,224 414.520,627	6.017
9	506.206,224 414.520,627	10	506.198,111 414.509,193	14.02
10	506.198,111 414.509,193	11	506.195,738 414.504,581	5.187
11	506.195,738 414.504,581	12	506.209,594 414.490,457	19.786
12	506.209,594 414.490,457	13	506.219,859 414.482,874	12.762
13	506.219,859 414.482,874	1	506.239,253 414.471,728	22.369

** Lungimile segmentelor sunt determinate în planul de proiecție Stereo 70 și sunt rotunjite la 1 milimetru.

*** Distanța dintre puncte este formată din segmente cumulate ce sunt mai mici decât valoarea 1 milimetru.

**DATE DESPRE IMOBILUL NR. 3926**

Oficiul de Cadastru și Publicitate Imobiliară ARGES
Biroul de Cadastru și Publicitate Imobiliară Campulung

A. Partea I. Descrierea imobilului

TEREN Necunoscut

Adresa: Loc. Cocenesti, Jud. Arges

Nr. Crt	Nr cadastral Nr. topografic	Suprafața* (mp)	Observații / Referințe
A1		11.228	Sector cadastral:0 Teren neimprejmuit;

B. Partea II. Proprietari și acte

Inscrieri privitoare la dreptul de proprietate și alte drepturi reale		Referințe
/		
Act Administrativ nr. 4926, din 11/11/2024 emis de PRIMĂRIA COMUNEI MIOARELE;		
B1	Inscrierea posesiei, drept de PROPRIETATE, dobandit prin Lege, cota actuala 1/1, cota initiala 1/1 1) NEIDENTIFICAT NEIDENTIFICAT	A1
Act Normativ nr. 7, din 13/03/1996 emis de PARLAMENTUL ROMÂNIEI (art. 13);		
B2	Se notează mențiunea de proprietar neidentificat	A1

C. Partea III. SARCINI .

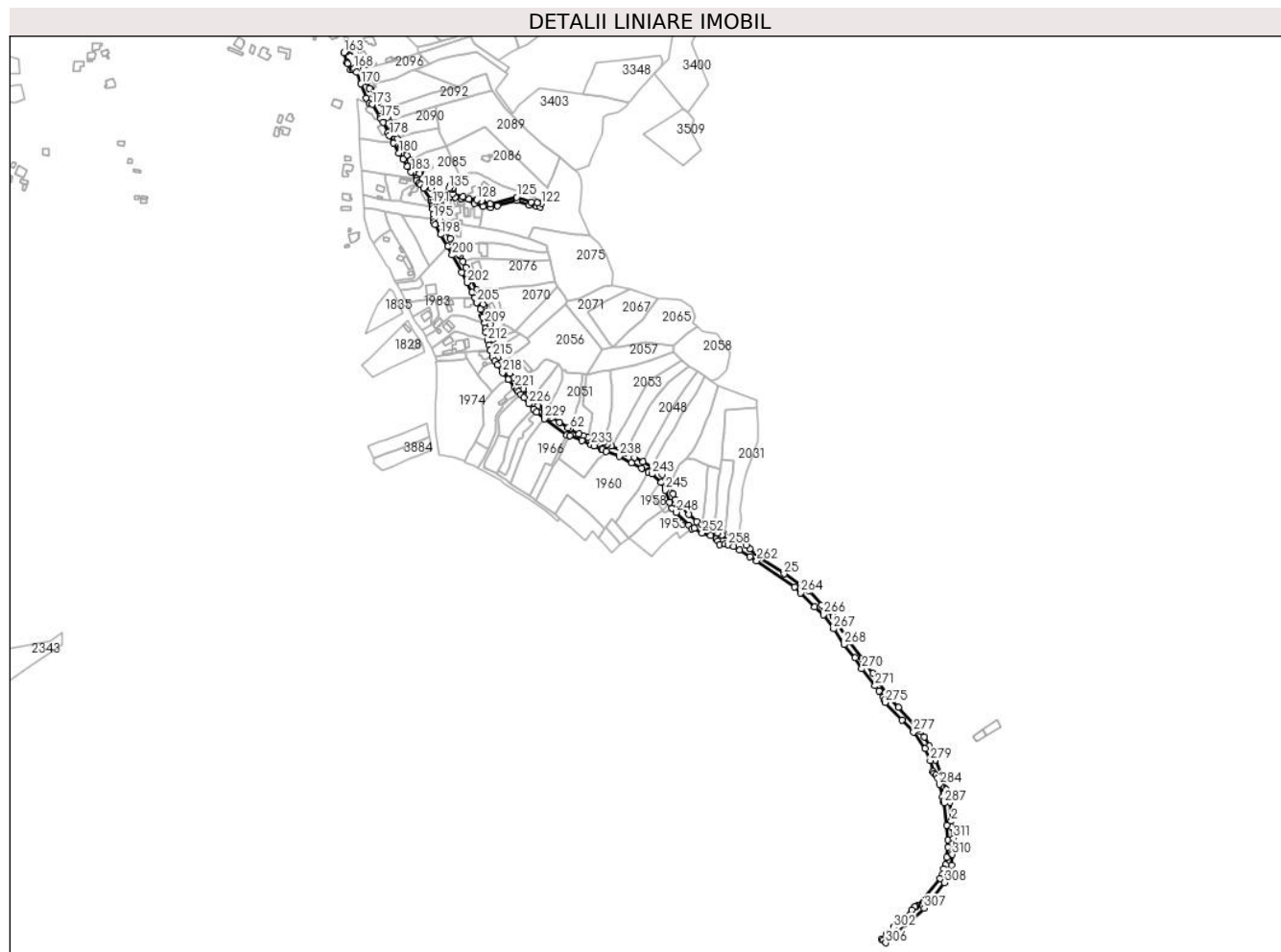
Inscrieri privind dezmembramintele dreptului de proprietate, drepturi reale de garanție și sarcini	Referințe
NU SUNT	

Anexa Nr. 1 La Partea I

Teren

Nr cadastral	Suprafața (mp)*	Observații / Referințe
	11.228	

* Suprafața este determinată în planul de proiecție Stereo 70.



Date referitoare la teren

Crt	Categorie folosință	Intravilan	Suprafața (mp)	Tarla	Parcelă	Nr. topo	Observații / Referințe
1	drum	DA	7.498	-	-	-	
2	drum	NU	3.730	-	-	-	

Lungime Segmente

1) Valorile lungimilor segmentelor sunt obținute din proiecție în plan.

Punct început	X / Y	Punct sfârșit	X / Y	Lungime segment	Punct început	X / Y	Punct sfârșit	X / Y	Lungime segment	Punct început	X / Y	Punct sfârșit	X / Y	Lungime segment
1	508.522,688 412.651,31	2	508.522,028 412.658,436	7.156	2	508.522,028 412.658,436	3	508.520,609 412.681,816	23.423	3	508.520,609 412.681,816	4	508.515,926 412.697,679	16.54
4	508.515,926 412.697,679	5	508.511,29 412.710,235	13.385	5	508.511,29 412.710,235	6	508.502,786 412.734,487	25.7	6	508.502,786 412.734,487	7	508.500,737 412.740,331	6.193
7	508.500,737 412.740,331	8	508.496,709 412.747,383	8.121	8	508.496,709 412.747,383	9	508.495,036 412.751,266	4.228	9	508.495,036 412.751,266	10	508.488,818 412.762,643	12.965
10	508.488,818 412.762,643	11	508.484,452 412.769,257	7.925	11	508.484,452 412.769,257	12	508.481,231 412.772,216	4.374	12	508.481,231 412.772,216	13	508.480,273 412.773,409	1.53
13	508.480,273 412.773,409	14	508.456,798 412.799,081	34.787	14	508.456,798 412.799,081	15	508.442,005 412.816,668	22.981	15	508.442,005 412.816,668	16	508.425,557 412.841,073	29.43

Punct început	X / Y	Punct sfârșit	X / Y	Lungime segment	Punct început	X / Y	Punct sfârșit	X / Y	Lungime segment	Punct început	X / Y	Punct sfârșit	X / Y	Lungime segment
16	508.425,557 412.841,073	17	508.412,463 412.859,583	22.673	17	508.412,463 412.859,583	18	508.396,983 412.879,386	25.135	18	508.396,983 412.879,386	19	508.381,585 412.901,049	26.578
19	508.381,585 412.901,049	20	508.376,448 412.910,918	11.126	20	508.376,448 412.910,918	21	508.367,015 412.919,385	12.676	21	508.367,015 412.919,385	22	508.362,358 412.924,851	7.181
22	508.362,358 412.924,851	23	508.345,737 412.943,078	24.667	23	508.345,737 412.943,078	24	508.339,446 412.948,428	8.258	24	508.339,446 412.948,428	25	508.315,871 412.963,766	28.125
25	508.315,871 412.963,766	26	508.285,482 412.983,995	36.506	26	508.285,482 412.983,995	27	508.273,166 412.994,392	16.118	27	508.273,166 412.994,392	28	508.268,943 412.998,863	6.15
28	508.268,943 412.998,863	29	508.260,53 413.005,334	10.614	29	508.260,53 413.005,334	30	508.257,556 413.005,45	2.976	30	508.257,556 413.005,45	31	508.255,952 413.006,291	1.811
31	508.255,952 413.006,291	32	508.242,143 413.010,847	14.541	32	508.242,143 413.010,847	33	508.241,943 413.012,101	1.27	33	508.241,943 413.012,101	34	508.239,509 413.011,826	2.449
34	508.239,509 413.011,826	35	508.233,456 413.013,792	6.364	35	508.233,456 413.013,792	36	508.228,089 413.016,591	6.053	36	508.228,089 413.016,591	37	508.214,693 413.024,106	15.36
37	508.214,693 413.024,106	38	508.207,936 413.028,211	7.906	38	508.207,936 413.028,211	39	508.198,148 413.036,858	13.06	39	508.198,148 413.036,858	40	508.189,241 413.045,526	12.429
40	508.189,241 413.045,526	41	508.184,192 413.050,454	7.055	41	508.184,192 413.050,454	42	508.181,411 413.055,268	5.56	42	508.181,411 413.055,268	43	508.178,904 413.062,191	7.363
43	508.178,904 413.062,191	44	508.174,424 413.073,684	12.335	44	508.174,424 413.073,684	45	508.171,939 413.078,069	5.04	45	508.171,939 413.078,069	46	508.165,34 413.086,116	10.407
46	508.165,34 413.086,116	47	508.158,743 413.093,27	9.731	47	508.158,743 413.093,27	48	508.156,73 413.094,336	2.278	48	508.156,73 413.094,336	49	508.152,843 413.096,038	4.243
49	508.152,843 413.096,038	50	508.141,792 413.101,724	12.428	50	508.141,792 413.101,724	51	508.131,001 413.107,322	12.157	51	508.131,001 413.107,322	52	508.118,996 413.113,354	13.435
52	508.118,996 413.113,354	53	508.102,921 413.121,158	17.869	53	508.102,921 413.121,158	54	508.097,457 413.123,595	5.983	54	508.097,457 413.123,595	55	508.092,819 413.125,461	4.999
55	508.092,819 413.125,461	56	508.085,03 413.128,11	8.227	56	508.085,03 413.128,11	57	508.084,171 413.128,421	0.914	57	508.084,171 413.128,421	58	508.077,358 413.130,885	7.245
58	508.077,358 413.130,885	59	508.073,887 413.132,102	3.678	59	508.073,887 413.132,102	60	508.067,652 413.133,896	6.488	60	508.067,652 413.133,896	61	508.062,599 413.135,917	5.442
61	508.062,599 413.135,917	62	508.051,037 413.142,533	13.321	62	508.051,037 413.142,533	63	508.048,987 413.144,08	2.568	63	508.048,987 413.144,08	64	508.038,257 413.150,456	12.481
64	508.038,257 413.150,456	65	508.028,867 413.156,033	10.921	65	508.028,867 413.156,033	66	508.026,033 413.158,44	3.718	66	508.026,033 413.158,44	67	508.025,231 413.159,057	1.012
67	508.025,231 413.159,057	68	508.021,04 413.162,325	5.315	68	508.021,04 413.162,325	69	508.013,068 413.168,923	10.348	69	508.013,068 413.168,923	70	508.011,54 413.170,329	2.076
70	508.011,54 413.170,329	71	508.003,249 413.179,431	12.312	71	508.003,249 413.179,431	72	507.993,848 413.191,656	15.422	72	507.993,848 413.191,656	73	507.986,949 413.199,189	10.215
73	507.986,949 413.199,189	74	507.981,595 413.205,65	8.391	74	507.981,595 413.205,65	75	507.977,102 413.211,071	7.041	75	507.977,102 413.211,071	76	507.966,444 413.223,931	16.702
76	507.966,444 413.223,931	77	507.962,469 413.230,442	7.628	77	507.962,469 413.230,442	78	507.959,525 413.240,23	10.221	78	507.959,525 413.240,23	79	507.955,468 413.252,785	13.194
79	507.955,468 413.252,785	80	507.953,938 413.261,397	8.747	80	507.953,938 413.261,397	81	507.955,151 413.261,967	1.34	81	507.955,151 413.261,967	82	507.954,768 413.263,128	1.223
82	507.954,768 413.263,128	83	507.954,023 413.264,426	1.497	83	507.954,023 413.264,426	84	507.952,795 413.271,038	6.725	84	507.952,795 413.271,038	85	507.950,144 413.281,598	10.888
85	507.950,144 413.281,598	86	507.949,647 413.283,58	2.043	86	507.949,647 413.283,58	87	507.948,718 413.287,281	3.816	87	507.948,718 413.287,281	88	507.945,476 413.293,356	6.886
88	507.945,476 413.293,356	89	507.944,131 413.295,878	2.858	89	507.944,131 413.295,878	90	507.937,691 413.307,946	13.679	90	507.937,691 413.307,946	91	507.936,231 413.313,588	5.828
91	507.936,231 413.313,588	92	507.927,77 413.333,013	21.188	92	507.927,77 413.333,013	93	507.922,841 413.341,785	10.062	93	507.922,841 413.341,785	94	507.919,221 413.348,578	7.697
94	507.919,221 413.348,578	95	507.915,549 413.355,406	7.753	95	507.915,549 413.355,406	96	507.914,183 413.358,028	2.956	96	507.914,183 413.358,028	97	507.912,131 413.361,964	4.439
97	507.912,131 413.361,964	98	507.909,378 413.367,247	5.957	98	507.909,378 413.367,247	99	507.903,669 413.377,075	11.366	99	507.903,669 413.377,075	100	507.897,212 413.387,291	12.086
100	507.897,212 413.387,291	101	507.891,438 413.396,961	11.263	101	507.891,438 413.396,961	102	507.890,452 413.399,746	2.954	102	507.890,452 413.399,746	103	507.889,862 413.407,229	7.506
103	507.889,862 413.407,229	104	507.889,372 413.411,708	4.506	104	507.889,372 413.411,708	105	507.888,932 413.415,731	4.047	105	507.888,932 413.415,731	106	507.887,526 413.423,248	7.647
106	507.887,526 413.423,248	107	507.893,438 413.425,191	6.223	107	507.893,438 413.425,191	108	507.898,116 413.429,5	6.36	108	507.898,116 413.429,5	109	507.901,576 413.431,069	3.799
109	507.901,576 413.431,069	110	507.903,402 413.428,121	3.468	110	507.903,402 413.428,121	111	507.905,165 413.428,522	1.808	111	507.905,165 413.428,522	112	507.909,571 413.428,318	4.411
112	507.909,571 413.428,318	113	507.916,633 413.426,136	7.391	113	507.916,633 413.426,136	114	507.933,365 413.420,172	17.763	114	507.933,365 413.420,172	115	507.944,118 413.417,156	11.168

Punct început	X / Y	Punct sfârșit	X / Y	Lungime segment	Punct început	X / Y	Punct sfârșit	X / Y	Lungime segment	Punct început	X / Y	Punct sfârșit	X / Y	Lungime segment
115	507.944,118 413.417,156	116	507.953,673 413.415,193	9.755	116	507.953,673 413.415,193	117	507.961,418 413.417,754	8.157	117	507.961,418 413.417,754	118	507.985,676 413.424,059	25.064
118	507.985,676 413.424,059	119	508.000,971 413.418,467	16.285	119	508.000,971 413.418,467	120	508.010,127 413.416,812	9.304	120	508.010,127 413.416,812	121	508.014,603 413.416,003	4.549
121	508.014,603 413.416,003	122	508.016,48 413.420,149	4.551	122	508.016,48 413.420,149	123	508.011,306 413.421,029	5.248	123	508.011,306 413.421,029	124	508.003,525 413.422,351	7.893
124	508.003,525 413.422,351	125	507.985,633 413.428,327	18.864	125	507.985,633 413.428,327	126	507.952,543 413.419,82	34.166	126	507.952,543 413.419,82	127	507.942,001 413.423,147	11.055
127	507.942,001 413.423,147	128	507.936,442 413.424,901	5.829	128	507.936,442 413.424,901	129	507.926,409 413.425,523	10.052	129	507.926,409 413.425,523	130	507.919,352 413.428,532	7.672
130	507.919,352 413.428,532	131	507.906,697 413.432,604	13.294	131	507.906,697 413.432,604	132	507.906,321 413.437,524	4.934	132	507.906,321 413.437,524	133	507.907,604 413.440,119	2.895
133	507.907,604 413.440,119	134	507.904,398 413.442,787	4.171	134	507.904,398 413.442,787	135	507.902,023 413.439,419	4.121	135	507.902,023 413.439,419	136	507.892,429 413.431,794	12.255
136	507.892,429 413.431,794	137	507.887,441 413.429,998	5.301	137	507.887,441 413.429,998	138	507.879,766 413.439,184	11.97	138	507.879,766 413.439,184	139	507.867,381 413.458,079	22.592
139	507.867,381 413.458,079	140	507.865,485 413.457,121	2.124	140	507.865,485 413.457,121	141	507.860,742 413.464,096	8.435	141	507.860,742 413.464,096	142	507.860,548 413.464,367	0.333
142	507.860,548 413.464,367	143	507.854,209 413.473,253	10.915	143	507.854,209 413.473,253	144	507.849,692 413.479,743	7.907	144	507.849,692 413.479,743	145	507.842,176 413.492,243	14.586
145	507.842,176 413.492,243	146	507.837,821 413.500,122	9.002	146	507.837,821 413.500,122	147	507.834,945 413.506,101	6.635	147	507.834,945 413.506,101	148	507.830,063 413.516,703	11.672
148	507.830,063 413.516,703	149	507.828,382 413.521,348	4.94	149	507.828,382 413.521,348	150	507.825,827 413.526,696	5.927	150	507.825,827 413.526,696	151	507.821,443 413.536,511	10.75
151	507.821,443 413.536,511	152	507.808,259 413.555,817	23.378	152	507.808,259 413.555,817	153	507.804,844 413.561,758	6.853	153	507.804,844 413.561,758	154	507.803,917 413.562,325	1.087
154	507.803,917 413.562,325	155	507.800,46 413.571,5	9.805	155	507.800,46 413.571,5	156	507.800,348 413.571,794	0.315	156	507.800,348 413.571,794	157	507.801,288 413.572,306	1.07
157	507.801,288 413.572,306	158	507.796,669 413.585,947	14.402	158	507.796,669 413.585,947	159	507.787,8 413.601,296	17.727	159	507.787,8 413.601,296	160	507.786,278 413.606,062	5.003
160	507.786,278 413.606,062	161	507.776,296 413.607,926	10.155	161	507.776,296 413.607,926	162	507.773,757 413.607,006	2.701	162	507.773,757 413.607,006	163	507.772,067 413.606,393	1.798
163	507.772,067 413.606,393	164	507.776,0 413.594,431	12.592	164	507.776,0 413.594,431	165	507.776,55 413.592,757	1.762	165	507.776,55 413.592,757	166	507.780,302 413.585,089	8.537
166	507.780,302 413.585,089	167	507.782,867 413.586,224	2.805	167	507.782,867 413.586,224	168	507.785,14 413.587,23	2.486	168	507.785,14 413.587,23	169	507.788,037 413.582,546	5.507
169	507.788,037 413.582,546	170	507.793,531 413.567,911	15.632	170	507.793,531 413.567,911	171	507.800,159 413.550,638	18.501	171	507.800,159 413.550,638	172	507.803,779 413.543,854	7.689
172	507.803,779 413.543,854	173	507.807,16 413.542,742	3.559	173	507.807,16 413.542,742	174	507.817,193 413.527,357	18.367	174	507.817,193 413.527,357	175	507.818,176 413.524,88	2.665
175	507.818,176 413.524,88	176	507.820,625 413.520,411	5.096	176	507.820,625 413.520,411	177	507.826,87 413.507,719	14.145	177	507.826,87 413.507,719	178	507.828,218 413.504,369	3.611
178	507.828,218 413.504,369	179	507.833,355 413.494,807	10.855	179	507.833,355 413.494,807	180	507.840,259 413.482,563	14.056	180	507.840,259 413.482,563	181	507.845,13 413.474,983	9.01
181	507.845,13 413.474,983	182	507.850,973 413.466,078	10.651	182	507.850,973 413.466,078	183	507.855,305 413.459,266	8.073	183	507.855,305 413.459,266	184	507.861,554 413.451,025	10.342
184	507.861,554 413.451,025	185	507.862,119 413.449,157	1.952	185	507.862,119 413.449,157	186	507.865,046 413.445,163	4.952	186	507.865,046 413.445,163	187	507.867,384 413.443,35	2.959
187	507.867,384 413.443,35	188	507.870,723 413.439,083	5.418	188	507.870,723 413.439,083	189	507.879,513 413.425,104	16.513	189	507.879,513 413.425,104	190	507.880,434 413.422,326	2.927
190	507.880,434 413.422,326	191	507.881,363 413.419,523	2.953	191	507.881,363 413.419,523	192	507.881,495 413.416,774	2.752	192	507.881,495 413.416,774	193	507.881,684 413.413,944	2.836
193	507.881,684 413.413,944	194	507.882,392 413.407,204	6.777	194	507.882,392 413.407,204	195	507.882,797 413.401,071	6.146	195	507.882,797 413.401,071	196	507.883,457 413.397,555	3.577
196	507.883,457 413.397,555	197	507.885,006 413.394,617	3.321	197	507.885,006 413.394,617	198	507.891,693 413.382,311	14.005	198	507.891,693 413.382,311	199	507.900,442 413.367,333	17.346
199	507.900,442 413.367,333	200	507.906,146 413.356,762	12.012	200	507.906,146 413.356,762	201	507.917,975 413.335,451	24.374	201	507.917,975 413.335,451	202	507.924,47 413.322,892	14.139
202	507.924,47 413.322,892	203	507.930,335 413.310,718	13.513	203	507.930,335 413.310,718	204	507.933,863 413.304,232	7.383	204	507.933,863 413.304,232	205	507.936,671 413.298,153	6.696
205	507.936,671 413.298,153	206	507.940,537 413.289,981	9.04	206	507.940,537 413.289,981	207	507.943,032 413.281,933	8.426	207	507.943,032 413.281,933	208	507.943,83 413.280,032	2.062
208	507.943,83 413.280,032	209	507.946,327 413.272,655	7.788	209	507.946,327 413.272,655	210	507.947,065 413.266,394	6.304	210	507.947,065 413.266,394	211	507.947,867 413.261,503	4.956
211	507.947,867 413.261,503	212	507.949,636 413.250,9	10.75	212	507.949,636 413.250,9	213	507.951,043 413.245,944	5.152	213	507.951,043 413.245,944	214	507.953,005 413.238,954	7.26

Punct început	X / Y	Punct sfârșit	X / Y	Lungime segment	Punct început	X / Y	Punct sfârșit	X / Y	Lungime segment	Punct început	X / Y	Punct sfârșit	X / Y	Lungime segment
214	507.953,005 413.238,954	215	507.955,616 413.231,134	8.244	215	507.955,616 413.231,134	216	507.958,463 413.225,767	6.075	216	507.958,463 413.225,767	217	507.961,913 413.220,964	5.914
217	507.961,913 413.220,964	218	507.968,309 413.211,737	11.227	218	507.968,309 413.211,737	219	507.974,913 413.203,757	10.358	219	507.974,913 413.203,757	220	507.975,361 413.203,227	0.694
220	507.975,361 413.203,227	221	507.983,562 413.193,539	12.693	221	507.983,562 413.193,539	222	507.985,723 413.190,985	3.346	222	507.985,723 413.190,985	223	507.988,226 413.188,219	3.73
223	507.988,226 413.188,219	224	507.990,483 413.185,011	3.922	224	507.990,483 413.185,011	225	507.994,201 413.180,775	5.636	225	507.994,201 413.180,775	226	508.000,812 413.173,361	9.933
226	508.000,812 413.173,361	227	508.006,675 413.166,752	8.835	227	508.006,675 413.166,752	228	508.010,48 413.163,317	5.126	228	508.010,48 413.163,317	229	508.019,892 413.154,818	12.681
229	508.019,892 413.154,818	230	508.047,408 413.134,533	34.185	230	508.047,408 413.134,533	231	508.051,271 413.134,038	3.895	231	508.051,271 413.134,038	232	508.065,916 413.127,709	15.954
232	508.065,916 413.127,709	233	508.077,599 413.122,775	12.682	233	508.077,599 413.122,775	234	508.081,451 413.121,564	4.038	234	508.081,451 413.121,564	235	508.090,287 413.117,799	9.605
235	508.090,287 413.117,799	236	508.091,597 413.116,797	1.649	236	508.091,597 413.116,797	237	508.096,342 413.114,933	5.098	237	508.096,342 413.114,933	238	508.112,044 413.108,537	16.955
238	508.112,044 413.108,537	239	508.127,27 413.100,409	17.26	239	508.127,27 413.100,409	240	508.139,69 413.093,965	13.992	240	508.139,69 413.093,965	241	508.148,006 413.089,844	9.281
241	508.148,006 413.089,844	242	508.148,031 413.088,521	1.323	242	508.148,031 413.088,521	243	508.152,543 413.086,845	4.813	243	508.152,543 413.086,845	244	508.164,095 413.076,258	15.67
244	508.164,095 413.076,258	245	508.169,046 413.066,772	10.7	245	508.169,046 413.066,772	246	508.174,467 413.051,704	16.013	246	508.174,467 413.051,704	247	508.177,56 413.044,827	7.541
247	508.177,56 413.044,827	248	508.182,579 413.039,621	7.231	248	508.182,579 413.039,621	249	508.198,275 413.023,531	22.478	249	508.198,275 413.023,531	250	508.201,685 413.019,331	5.41
250	508.201,685 413.019,331	251	508.204,71 413.019,988	3.096	251	508.204,71 413.019,988	252	508.214,48 413.014,014	11.452	252	508.214,48 413.014,014	253	508.224,976 413.010,697	11.008
253	508.224,976 413.010,697	254	508.231,534 413.006,517	7.777	254	508.231,534 413.006,517	255	508.233,648 413.003,88	3.38	255	508.233,648 413.003,88	256	508.236,41 412.999,752	4.967
256	508.236,41 412.999,752	257	508.243,225 413.000,519	6.858	257	508.243,225 413.000,519	258	508.246,772 412.999,565	3.673	258	508.246,772 412.999,565	259	508.253,5 412.997,16	7.145
259	508.253,5 412.997,16	260	508.261,167 412.992,969	8.738	260	508.261,167 412.992,969	261	508.273,802 412.985,138	14.865	261	508.273,802 412.985,138	262	508.282,017 412.979,778	9.809
262	508.282,017 412.979,778	263	508.329,019 412.947,173	57.204	263	508.329,019 412.947,173	264	508.336,336 412.940,33	10.018	264	508.336,336 412.940,33	265	508.353,63 412.922,745	24.664
265	508.353,63 412.922,745	266	508.364,491 412.913,47	14.282	266	508.364,491 412.913,47	267	508.376,908 412.895,699	21.679	267	508.376,908 412.895,699	268	508.389,954 412.876,414	23.283
268	508.389,954 412.876,414	269	508.403,61 412.860,004	21.349	269	508.403,61 412.860,004	270	508.411,682 412.846,595	15.651	270	508.411,682 412.846,595	271	508.428,196 412.825,56	26.743
271	508.428,196 412.825,56	272	508.433,128 412.819,009	8.2	272	508.433,128 412.819,009	273	508.438,367 412.811,734	8.965	273	508.438,367 412.811,734	274	508.440,041 412.808,334	3.79
274	508.440,041 412.808,334	275	508.440,327 412.805,082	3.265	275	508.440,327 412.805,082	276	508.461,387 412.783,467	30.178	276	508.461,387 412.783,467	277	508.475,597 412.768,697	20.496
277	508.475,597 412.768,697	278	508.489,544 412.747,975	24.978	278	508.489,544 412.747,975	279	508.496,243 412.733,447	15.998	279	508.496,243 412.733,447	280	508.499,638 412.719,706	14.154
280	508.499,638 412.719,706	281	508.501,13 412.718,05	2.229	281	508.501,13 412.718,05	282	508.503,178 412.715,53	3.247	282	508.503,178 412.715,53	283	508.505,278 412.711,855	4.233
283	508.505,278 412.711,855	284	508.508,049 412.703,91	8.414	284	508.508,049 412.703,91	285	508.511,306 412.688,952	15.308	285	508.511,306 412.688,952	286	508.512,167 412.682,322	6.686
286	508.512,167 412.682,322	287	508.513,541 412.680,988	1.915	287	508.513,541 412.680,988	288	508.516,566 412.653,281	27.872	288	508.516,566 412.653,281	289	508.518,13 412.635,574	17.776
289	508.518,13 412.635,574	290	508.518,063 412.626,661	8.913	290	508.518,063 412.626,661	291	508.516,698 412.614,008	12.726	291	508.516,698 412.614,008	292	508.514,965 412.604,768	9.401
292	508.514,965 412.604,768	293	508.513,101 412.599,648	5.449	293	508.513,101 412.599,648	294	508.511,607 412.593,315	6.507	294	508.511,607 412.593,315	295	508.508,506 412.588,035	6.123
295	508.508,506 412.588,035	296	508.480,31 412.554,454	43.849	296	508.480,31 412.554,454	297	508.478,786 412.553,221	1.96	297	508.478,786 412.553,221	298	508.477,419 412.552,946	1.394
298	508.477,419 412.552,946	299	508.477,284 412.553,149	0.244	299	508.477,284 412.553,149	300	508.473,368 412.549,032	5.682	300	508.473,368 412.549,032	301	508.465,043 412.540,626	11.831
301	508.465,043 412.540,626	302	508.450,736 412.528,016	19.071	302	508.450,736 412.528,016	303	508.442,329 412.518,963	12.355	303	508.442,329 412.518,963	304	508.436,385 412.513,595	8.009
304	508.436,385 412.513,595	305	508.438,062 412.511,914	2.374	305	508.438,062 412.511,914	306	508.441,308 412.508,662	4.595	306	508.441,308 412.508,662	307	508.488,682 412.551,287	63.727
307	508.488,682 412.551,287	308	508.513,511 412.582,97	40.253	308	508.513,511 412.582,97	309	508.522,6 412.604,243	23.133	309	508.522,6 412.604,243	310	508.523,593 412.617,415	13.209
310	508.523,593 412.617,415	311	508.525,089 412.637,476	20.117	311	508.525,089 412.637,476	1	508.522,688 412.651,31	14.041					

**** Lungimile segmentelor sunt determinate în planul de proiecție Stereo 70 și sunt rotunjite la 1 milimetru.**

***** Distanța dintre puncte este formată din segmente cumulate ce sunt mai mici decât valoarea 1 milimetru.**

**DATE DESPRE IMOBILUL NR. 3927**

Oficiul de Cadastru și Publicitate Imobiliară ARGES
Biroul de Cadastru și Publicitate Imobiliară Campulung

A. Partea I. Descrierea imobilului

TEREN Necunoscut

Adresa: Loc. Cocenesti, Jud. Arges

Nr. Crt	Nr cadastral Nr. topografic	Suprafața* (mp)	Observații / Referințe
A1		7.228	Sector cadastral:0 Teren neimprejmuit;

B. Partea II. Proprietari și acte

Inscrieri privitoare la dreptul de proprietate și alte drepturi reale		Referințe
/		
Act Administrativ nr. 4926, din 11/11/2024 emis de PRIMĂRIA COMUNEI MIOARELE;		
B1	Inscrierea posesiei, drept de PROPRIETATE, dobandit prin Lege, cota actuala 1/1, cota initiala 1/1 1) NEIDENTIFICAT NEIDENTIFICAT	A1
Act Normativ nr. 7, din 13/03/1996 emis de PARLAMENTUL ROMÂNIEI (art. 13);		
B2	Se notează mențiunea de proprietar neidentificat	A1

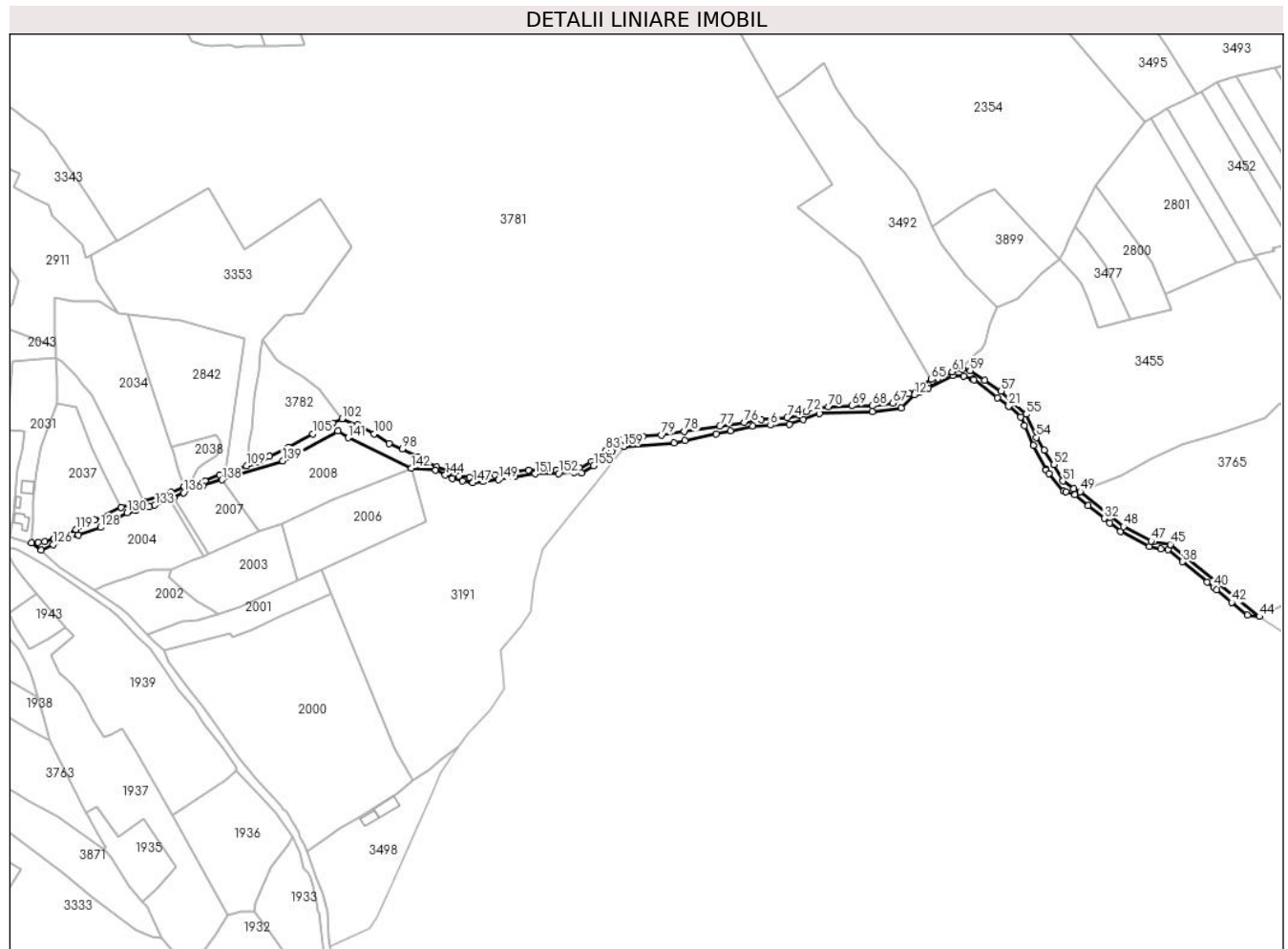
C. Partea III. SARCINI .

Inscrieri privind dezmembramintele dreptului de proprietate, drepturi reale de garanție și sarcini	Referințe
NU SUNT	

Teren

Nr cadastral	Suprafața (mp)*	Observații / Referințe
	7.228	

* Suprafața este determinată în planul de proiecție Stereo 70.



Date referitoare la teren

Crt	Categorie folosință	Intravilan	Suprafața (mp)	Tarla	Parcelă	Nr. topo	Observații / Referințe
1	drum	DA	589	-	-	-	
2	drum	NU	6.639	-	-	-	

Lungime Segmente

1) Valorile lungimilor segmentelor sunt obținute din proiecție în plan.

Punct început	X / Y	Punct sfârșit	X / Y	Lungime segment	Punct început	X / Y	Punct sfârșit	X / Y	Lungime segment	Punct început	X / Y	Punct sfârșit	X / Y	Lungime segment
1	508.824,984 413.093,157	2	508.834,49 413.095,211	9.725	2	508.834,49 413.095,211	3	508.861,994 413.101,154	28.139	3	508.861,994 413.101,154	4	508.874,588 413.103,875	12.885
4	508.874,588 413.103,875	5	508.893,773 413.108,02	19.628	5	508.893,773 413.108,02	6	508.909,587 413.108,686	15.828	6	508.909,587 413.108,686	7	508.926,257 413.109,389	16.685
7	508.926,257 413.109,389	8	508.938,387 413.113,741	12.887	8	508.938,387 413.113,741	9	508.952,666 413.118,863	15.17	9	508.952,666 413.118,863	10	508.999,11 413.120,43	46.47
10	508.999,11 413.120,43	11	509.024,61 413.123,94	25.74	11	509.024,61 413.123,94	12	509.036,054 413.135,317	16.137	12	509.036,054 413.135,317	13	509.040,168 413.137,385	4.605
13	509.040,168 413.137,385	14	509.048,002 413.141,322	8.768	14	509.048,002 413.141,322	15	509.069,557 413.152,157	24.125	15	509.069,557 413.152,157	16	509.079,264 413.151,793	9.714

Punct început	X / Y	Punct sfârșit	X / Y	Lungime segment	Punct început	X / Y	Punct sfârșit	X / Y	Lungime segment	Punct început	X / Y	Punct sfârșit	X / Y	Lungime segment
16	509.079,264 413.151,793	17	509.087,436 413.148,868	8.68	17	509.087,436 413.148,868	18	509.088,41 413.148,52	1.034	18	509.088,41 413.148,52	19	509.108,986 413.132,844	25.867
19	509.108,986 413.132,844	20	509.118,73 413.125,42	12.25	20	509.118,73 413.125,42	21	509.118,932 413.125,241	0.27	21	509.118,932 413.125,241	22	509.129,312 413.116,069	13.852
22	509.129,312 413.116,069	23	509.132,693 413.108,264	8.506	23	509.132,693 413.108,264	24	509.140,271 413.090,765	19.069	24	509.140,271 413.090,765	25	509.151,587 413.069,679	23.931
25	509.151,587 413.069,679	26	509.151,704 413.069,46	0.248	26	509.151,704 413.069,46	27	509.154,204 413.066,382	3.965	27	509.154,204 413.066,382	28	509.166,945 413.050,69	20.213
28	509.166,945 413.050,69	29	509.168,86 413.050,137	1.993	29	509.168,86 413.050,137	30	509.176,854 413.047,829	8.321	30	509.176,854 413.047,829	31	509.188,828 413.038,176	15.38
31	509.188,828 413.038,176	32	509.202,897 413.026,836	18.07	32	509.202,897 413.026,836	33	509.207,594 413.023,05	6.033	33	509.207,594 413.023,05	34	509.216,965 413.015,495	12.037
34	509.216,965 413.015,495	35	509.242,339 413.002,191	28.65	35	509.242,339 413.002,191	36	509.252,571 413.000,427	10.383	36	509.252,571 413.000,427	37	509.258,687 412.999,373	6.206
37	509.258,687 412.999,373	38	509.271,481 412.988,813	16.589	38	509.271,481 412.988,813	39	509.293,167 412.970,916	28.117	39	509.293,167 412.970,916	40	509.298,757 412.966,303	7.248
40	509.298,757 412.966,303	41	509.301,42 412.964,104	3.454	41	509.301,42 412.964,104	42	509.314,697 412.953,147	17.214	42	509.314,697 412.953,147	43	509.328,27 412.941,945	17.599
43	509.328,27 412.941,945	44	509.339,023 412.940,817	10.812	44	509.339,023 412.940,817	45	509.260,828 413.004,078	100.58	45	509.260,828 413.004,078	46	509.246,326 413.006,578	14.716
46	509.246,326 413.006,578	47	509.243,964 413.006,985	2.397	47	509.243,964 413.006,985	48	509.219,721 413.019,695	27.373	48	509.219,721 413.019,695	49	509.181,557 413.050,46	49.02
49	509.181,557 413.050,46	50	509.175,871 413.052,836	6.162	50	509.175,871 413.052,836	51	509.166,346 413.059,716	11.75	51	509.166,346 413.059,716	52	509.158,408 413.074,003	16.344
52	509.158,408 413.074,003	53	509.149,942 413.086,703	15.263	53	509.149,942 413.086,703	54	509.143,062 413.098,08	13.296	54	509.143,062 413.098,08	55	509.134,067 413.118,189	22.029
55	509.134,067 413.118,189	56	509.122,689 413.128,507	15.36	56	509.122,689 413.128,507	57	509.112,106 413.138,562	14.598	57	509.112,106 413.138,562	58	509.097,554 413.147,822	17.248
58	509.097,554 413.147,822	59	509.084,854 413.156,553	15.412	59	509.084,854 413.156,553	60	509.078,349 413.158,261	6.725	60	509.078,349 413.158,261	61	509.069,159 413.155,533	9.586
61	509.069,159 413.155,533	62	509.061,733 413.151,777	8.322	62	509.061,733 413.151,777	63	509.056,737 413.149,586	5.455	63	509.056,737 413.149,586	64	509.051,765 413.147,236	5.499
64	509.051,765 413.147,236	65	509.050,84 413.148,82	1.834	65	509.050,84 413.148,82	66	509.031,359 413.136,671	22.959	66	509.031,359 413.136,671	67	509.016,965 413.127,992	16.808
67	509.016,965 413.127,992	68	508.999,185 413.125,664	17.932	68	508.999,185 413.125,664	69	508.980,982 413.125,664	18.203	69	508.980,982 413.125,664	70	508.960,45 413.124,817	20.549
70	508.960,45 413.124,817	71	508.945,633 413.123,971	14.841	71	508.945,633 413.123,971	72	508.940,977 413.120,372	5.885	72	508.940,977 413.120,372	73	508.934,838 413.117,197	6.911
73	508.934,838 413.117,197	74	508.924,255 413.115,292	10.753	74	508.924,255 413.115,292	75	508.901,607 413.113,811	22.696	75	508.901,607 413.113,811	76	508.886,79 413.110,847	15.111
76	508.886,79 413.110,847	77	508.865,2 413.107,884	21.792	77	508.865,2 413.107,884	78	508.834,085 413.103,227	31.462	78	508.834,085 413.103,227	79	508.813,765 413.100,052	20.567
79	508.813,765 413.100,052	80	508.797,466 413.098,782	16.348	80	508.797,466 413.098,782	81	508.779,263 413.095,396	18.515	81	508.779,263 413.095,396	82	508.773,125 413.093,491	6.427
82	508.773,125 413.093,491	83	508.765,081 413.086,717	10.516	83	508.765,081 413.086,717	84	508.752,381 413.076,769	16.132	84	508.752,381 413.076,769	85	508.742,01 413.070,842	11.945
85	508.742,01 413.070,842	86	508.733,12 413.070,419	8.9	86	508.733,12 413.070,419	87	508.721,478 413.069,361	11.69	87	508.721,478 413.069,361	88	508.710,048 413.068,937	11.438
88	508.710,048 413.068,937	89	508.697,348 413.069,361	12.707	89	508.697,348 413.069,361	90	508.681,261 413.067,455	16.2	90	508.681,261 413.067,455	91	508.667,503 413.065,339	13.92
91	508.667,503 413.065,339	92	508.657,131 413.064,069	10.449	92	508.657,131 413.064,069	93	508.645,49 413.063,01	11.689	93	508.645,49 413.063,01	94	508.635,964 413.064,069	9.585
94	508.635,964 413.064,069	95	508.627,921 413.068,514	9.19	95	508.627,921 413.068,514	96	508.616,491 413.071,9	11.921	96	508.616,491 413.071,9	97	508.599,769 413.081,214	19.141
97	508.599,769 413.081,214	98	508.586,223 413.087,776	15.052	98	508.586,223 413.087,776	99	508.574,369 413.092,644	12.815	99	508.574,369 413.092,644	100	508.561,669 413.101,111	15.264
100	508.561,669 413.101,111	101	508.547,064 413.108,942	16.572	101	508.547,064 413.108,942	102	508.533,369 413.114,454	14.763	102	508.533,369 413.114,454	103	508.525,061 413.110,475	9.212
103	508.525,061 413.110,475	104	508.516,422 413.106,509	9.506	104	508.516,422 413.106,509	105	508.507,615 413.101,073	10.35	105	508.507,615 413.101,073	106	508.486,721 413.089,249	24.008
106	508.486,721 413.089,249	107	508.469,425 413.081,669	18.884	107	508.469,425 413.081,669	108	508.460,576 413.076,306	10.347	108	508.460,576 413.076,306	109	508.449,264 413.073,011	11.782
109	508.449,264 413.073,011	110	508.431,216 413.067,065	19.002	110	508.431,216 413.067,065	111	508.425,991 413.064,916	5.65	111	508.425,991 413.064,916	112	508.412,867 413.060,047	13.998
112	508.412,867 413.060,047	113	508.394,435 413.054,99	19.113	113	508.394,435 413.054,99	114	508.383,059 413.049,542	12.613	114	508.383,059 413.049,542	115	508.358,967 413.041,72	25.33

Punct început	X / Y	Punct sfârșit	X / Y	Lungime segment	Punct început	X / Y	Punct sfârșit	X / Y	Lungime segment	Punct început	X / Y	Punct sfârșit	X / Y	Lungime segment
115	508.358,967 413.041,72	116	508.348,321 413.039,263	10.926	116	508.348,321 413.039,263	117	508.339,22 413.036,684	9.459	117	508.339,22 413.036,684	118	508.315,926 413.025,764	25.727
118	508.315,926 413.025,764	119	508.299,758 413.017,121	18.333	119	508.299,758 413.017,121	120	508.286,988 413.012,023	13.75	120	508.286,988 413.012,023	121	508.280,142 413.008,964	7.498
121	508.280,142 413.008,964	122	508.272,228 413.006,731	8.223	122	508.272,228 413.006,731	123	508.266,547 413.006,003	5.727	123	508.266,547 413.006,003	124	508.260,53 413.005,334	6.054
124	508.260,53 413.005,334	125	508.268,943 412.998,863	10.614	125	508.268,943 412.998,863	126	508.279,585 413.004,095	11.859	126	508.279,585 413.004,095	127	508.301,483 413.012,361	23.406
127	508.301,483 413.012,361	128	508.321,268 413.019,029	20.878	128	508.321,268 413.019,029	129	508.330,075 413.024,2	10.213	129	508.330,075 413.024,2	130	508.344,603 413.031,864	16.426
130	508.344,603 413.031,864	131	508.352,144 413.034,099	7.865	131	508.352,144 413.034,099	132	508.363,932 413.037,098	12.164	132	508.363,932 413.037,098	133	508.368,9 413.038,538	5.172
133	508.368,9 413.038,538	134	508.382,299 413.043,474	14.279	134	508.382,299 413.043,474	135	508.385,758 413.044,838	3.718	135	508.385,758 413.044,838	136	508.394,167 413.049,386	9.56
136	508.394,167 413.049,386	137	508.411,056 413.055,803	18.067	137	508.411,056 413.055,803	138	508.427,767 413.060,637	17.396	138	508.427,767 413.060,637	139	508.481,382 413.077,313	56.149
139	508.481,382 413.077,313	140	508.529,591 413.103,468	54.847	140	508.529,591 413.103,468	141	508.538,544 413.097,732	10.633	141	508.538,544 413.097,732	142	508.594,23 413.070,834	61.842
142	508.594,23 413.070,834	143	508.615,527 413.069,216	21.358	143	508.615,527 413.069,216	144	508.623,941 413.064,93	9.443	144	508.623,941 413.064,93	145	508.630,291 413.062,072	6.964
145	508.630,291 413.062,072	146	508.638,864 413.059,85	8.856	146	508.638,864 413.059,85	147	508.648,071 413.058,421	9.317	147	508.648,071 413.058,421	148	508.656,961 413.059,373	8.941
148	508.656,961 413.059,373	149	508.670,455 413.060,802	13.569	149	508.670,455 413.060,802	150	508.684,901 413.063,342	14.668	150	508.684,901 413.063,342	151	508.702,681 413.066,041	17.984
151	508.702,681 413.066,041	152	508.723,636 413.066,2	20.956	152	508.723,636 413.066,2	153	508.737,448 413.067,311	13.857	153	508.737,448 413.067,311	154	508.743,797 413.066,676	6.381
154	508.743,797 413.066,676	155	508.754,286 413.072,984	12.24	155	508.754,286 413.072,984	156	508.762,964 413.079,757	11.008	156	508.762,964 413.079,757	157	508.770,584 413.085,472	9.525
157	508.770,584 413.085,472	158	508.777,992 413.091,399	9.487	158	508.777,992 413.091,399	159	508.780,935 413.089,885	3.31	159	508.780,935 413.089,885	1	508.824,984 413.093,157	44.17

** Lungimile segmentelor sunt determinate în planul de proiecție Stereo 70 și sunt rotunjite la 1 milimetru.

*** Distanța dintre puncte este formată din segmente cumulate ce sunt mai mici decât valoarea 1 milimetru.

**DATE DESPRE IMOBILUL NR. 3931**

Oficiul de Cadastru și Publicitate Imobiliară ARGES
Biroul de Cadastru și Publicitate Imobiliară Campulung

A. Partea I. Descrierea imobilului

TEREN Extravilan

Adresa: Jud. Arges

Nr. Crt	Nr cadastral Nr. topografic	Suprafața* (mp)	Observații / Referințe
A1		5.014	Sector cadastral:35 Teren neimprejmut;

B. Partea II. Proprietari și acte

Inscrieri privitoare la dreptul de proprietate și alte drepturi reale		Referințe
/		
Act Administrativ nr. 4926, din 11/11/2024 emis de PRIMARIA COMUNEI MIOARELE;		
B1	Inscrierea posesiei, drept de PROPRIETATE, dobandit prin Lege, cota actuala 1/1, cota initiala 1/1 1) NEIDENTIFICAT NEIDENTIFICAT	A1
Act Normativ nr. 7, din 13/03/1996 emis de PARLAMENTUL ROMÂNIEI;		
B2	Se noteaza mentiunea de proprietar neidentificat	A1

C. Partea III. SARCINI .

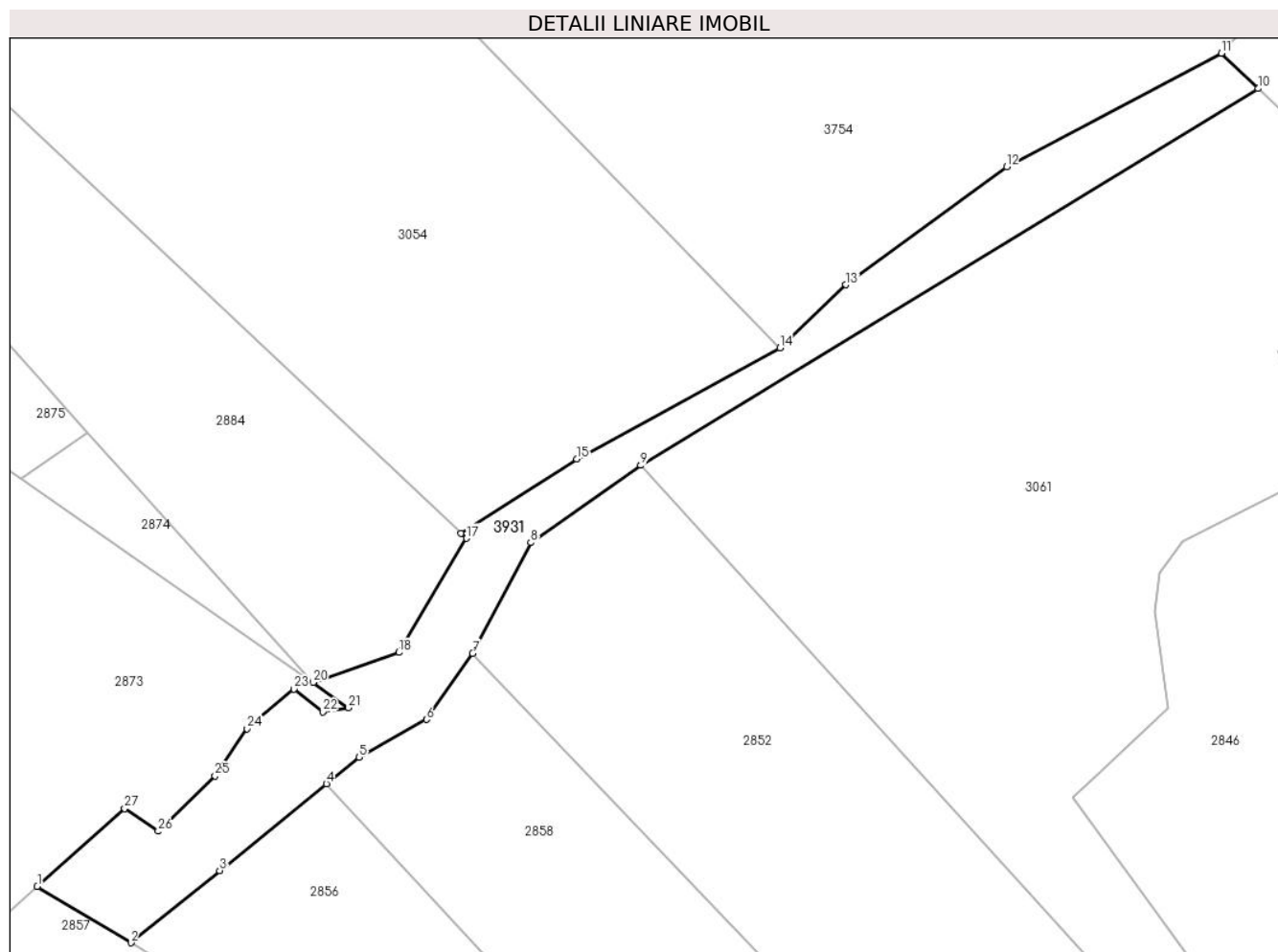
Inscrieri privind dezmembramintele dreptului de proprietate, drepturi reale de garanție și sarcini	Referințe
NU SUNT	

Anexa Nr. 1 La Partea I

Teren

Nr cadastral	Suprafața (mp)*	Observații / Referințe
	5.014	

* Suprafața este determinată în planul de proiecție Stereo 70.



Date referitoare la teren

Crt	Categorie folosință	Intra vilan	Suprafața (mp)	Tarla	Parcelă	Nr. topo	Observații / Referințe
1	drum	NU	5.014	-	-	-	

Lungime Segmente

1) Valorile lungimilor segmentelor sunt obținute din proiecție în plan.

Punct început	X / Y	Punct sfârșit	X / Y	Lungime segment (** (m)
1	510.487,3 414.258,25	2	510.509,863 414.244,675	26.332
3	510.531,276 414.262,073	4	510.556,98 414.282,959	33.12
5	510.564,828 414.289,335	6	510.581,09 414.298,448	18.641
7	510.592,252 414.314,374	8	510.606,22 414.341,05	30.112
9	510.632,75 414.359,63	10	510.781,513 414.450,381	174.259

Punct început	X / Y	Punct sfârșit	X / Y	Lungime segment (** (m)
2	510.509,863 414.244,675	3	510.531,276 414.262,073	27.59
4	510.556,98 414.282,959	5	510.564,828 414.289,335	10.112
6	510.581,09 414.298,448	7	510.592,252 414.314,374	19.448
8	510.606,22 414.341,05	9	510.632,75 414.359,63	32.389
10	510.781,513 414.450,381	11	510.772,669 414.458,876	12.263

Punct început	X / Y	Punct sfârșit	X / Y	Lungime segment (** (m))
11	510.772,669 414.458,876	12	510.720,897 414.431,496	58.566
13	510.682,173 414.403,099	14	510.666,302 414.387,963	21.931
15	510.617,339 414.361,152	16	510.589,461 414.343,314	33.096
17	510.590,77 414.342,08	18	510.574,46 414.314,6	31.956
19	510.553,772 414.307,35	20	510.553,755 414.307,344	0.018
21	510.562,306 414.301,285	22	510.556,082 414.300,302	6.301
23	510.549,164 414.305,746	24	510.537,889 414.296,235	14.751
25	510.530,152 414.284,873	26	510.516,469 414.271,53	19.112
27	510.508,366 414.276,987	1	510.487,3 414.258,25	28.193

Punct început	X / Y	Punct sfârșit	X / Y	Lungime segment (** (m))
12	510.720,897 414.431,496	13	510.682,173 414.403,099	48.02
14	510.666,302 414.387,963	15	510.617,339 414.361,152	55.823
16	510.589,461 414.343,314	17	510.590,77 414.342,08	1.799
18	510.574,46 414.314,6	19	510.553,772 414.307,35	21.922
20	510.553,755 414.307,344	21	510.562,306 414.301,285	10.48
22	510.556,082 414.300,302	23	510.549,164 414.305,746	8.803
24	510.537,889 414.296,235	25	510.530,152 414.284,873	13.746
26	510.516,469 414.271,53	27	510.508,366 414.276,987	9.769

** Lungimile segmentelor sunt determinate în planul de proiecție Stereo 70 și sunt rotunjite la 1 milimetru.

*** Distanța dintre puncte este formată din segmente cumulate ce sunt mai mici decât valoarea 1 milimetru.

**DATE DESPRE IMOBILUL NR. 3932**

Oficiul de Cadastru și Publicitate Imobiliară ARGES
Biroul de Cadastru și Publicitate Imobiliară Campulung

A. Partea I. Descrierea imobilului

TEREN Extravilan

Adresa: Jud. Arges

Nr. Crt	Nr cadastral Nr. topografic	Suprafața* (mp)	Observații / Referințe
A1		9.932	Sector cadastral:0 Teren neimprejmuit;

B. Partea II. Proprietari și acte

Inscrieri privitoare la dreptul de proprietate și alte drepturi reale	Referințe
/	
Act Administrativ nr. 4926, din 11/11/2024 emis de PRIMĂRIA COMUNEI MIOARELE;	
B1	Inscrierea posesiei, drept de PROPRIETATE, dobandit prin Lege, cota actuala 1/1, cota initiala 1/1 1) NEIDENTIFICAT NEIDENTIFICAT
Act Normativ nr. 7, din 13/03/1996 emis de PARLAMENTUL ROMÂNIEI (art. 13);	
B2	Se notează mențiunea de proprietar neidentificat

C. Partea III. SARCINI .

Inscrieri privind dezmembramintele dreptului de proprietate, drepturi reale de garanție și sarcini	Referințe
NU SUNT	

Punct început	X / Y	Punct sfârșit	X / Y	Lungime segment	Punct început	X / Y	Punct sfârșit	X / Y	Lungime segment	Punct început	X / Y	Punct sfârșit	X / Y	Lungime segment
16	511.739,456 412.814,478	17	511.717,197 412.803,335	24.89 2	17	511.717,197 412.803,335	18	511.679,789 412.785,193	41.57 5	18	511.679,789 412.785,193	19	511.633,118 412.772,239	48.43 5
19	511.633,118 412.772,239	20	511.622,71 412.759,765	16.24 6	20	511.622,71 412.759,765	21	511.561,615 412.747,914	62.23 4	21	511.561,615 412.747,914	22	511.528,881 412.720,897	42.44 3
22	511.528,881 412.720,897	23	511.482,088 412.681,046	61.46 3	23	511.482,088 412.681,046	24	511.476,44 412.676,219	7.43	24	511.476,44 412.676,219	25	511.460,466 412.662,565	21.01 4
25	511.460,466 412.662,565	26	511.442,398 412.640,922	28.19 3	26	511.442,398 412.640,922	27	511.422,246 412.606,545	39.84 8	27	511.422,246 412.606,545	28	511.369,33 412.592,213	54.82 3
28	511.369,33 412.592,213	29	511.357,692 412.584,968	13.70 9	29	511.357,692 412.584,968	30	511.341,869 412.578,287	17.17 6	30	511.341,869 412.578,287	31	511.338,641 412.576,924	3.504
31	511.338,641 412.576,924	32	511.315,993 412.569,728	23.76 4	32	511.315,993 412.569,728	33	511.310,458 412.568,513	5.667	33	511.310,458 412.568,513	34	511.289,958 412.564,013	20.98 8
34	511.289,958 412.564,013	35	511.266,463 412.559,991	23.83 7	35	511.266,463 412.559,991	36	511.241,102 412.551,198	26.84 2	36	511.241,102 412.551,198	37	511.208,558 412.538,762	34.83 9
37	511.208,558 412.538,762	38	511.198,511 412.519,021	22.15 1	38	511.198,511 412.519,021	39	511.198,037 412.511,025	8.01	39	511.198,037 412.511,025	40	511.212,372 412.525,604	20.44 6
40	511.212,372 412.525,604	41	511.228,148 412.537,077	19.50 7	41	511.228,148 412.537,077	42	511.273,469 412.548,551	46.75 1	42	511.273,469 412.548,551	43	511.313,913 412.556,582	41.23 4
43	511.313,913 412.556,582	44	511.357,512 412.571,785	46.17 4	44	511.357,512 412.571,785	45	511.387,631 412.584,406	32.65 6	45	511.387,631 412.584,406	46	511.416,601 412.592,15	29.98 7
46	511.416,601 412.592,15	47	511.432,377 412.598,174	16.88 7	47	511.432,377 412.598,174	48	511.444,998 412.608,787	16.49	48	511.444,998 412.608,787	49	511.453,03 412.635,75	28.13 4
49	511.453,03 412.635,75	50	511.479,419 412.666,441	40.47 6	50	511.479,419 412.666,441	51	511.513,553 412.695,125	44.58 6	51	511.513,553 412.695,125	52	511.553,997 412.725,243	50.42 6
52	511.553,997 412.725,243	53	511.580,673 412.740,159	30.56 3	53	511.580,673 412.740,159	54	511.612,799 412.747,617	32.98	54	511.612,799 412.747,617	55	511.631,73 412.750,772	19.19 2
55	511.631,73 412.750,772	56	511.637,467 412.760,811	11.56 3	56	511.637,467 412.760,811	57	511.662,709 412.764,827	25.55 9	57	511.662,709 412.764,827	58	511.685,656 412.772,572	24.21 9
58	511.685,656 412.772,572	59	511.703,727 412.784,906	21.87 9	59	511.703,727 412.784,906	60	511.737,86 412.805,845	40.04 4	60	511.737,86 412.805,845	61	511.764,823 412.805,558	26.96 5
61	511.764,823 412.805,558	62	511.792,073 412.809,0	27.46 7	62	511.792,073 412.809,0	63	511.801,826 412.810,434	9.858	63	511.801,826 412.810,434	64	511.821,044 412.808,713	19.29 5
64	511.821,044 412.808,713	65	511.842,557 412.816,458	22.86 5	65	511.842,557 412.816,458	66	511.856,038 412.826,21	16.63 8	66	511.856,038 412.826,21	67	511.883,288 412.835,676	28.84 7
67	511.883,288 412.835,676	68	511.905,661 412.840,552	22.89 8	68	511.905,661 412.840,552	69	511.925,453 412.850,305	22.06 5	69	511.925,453 412.850,305	70	511.937,787 412.865,794	19.8
70	511.937,787 412.865,794	71	511.948,113 412.881,57	18.85 5	71	511.948,113 412.881,57	72	511.967,045 412.905,378	30.41 8	72	511.967,045 412.905,378	73	511.981,386 412.919,433	20.08
73	511.981,386 412.919,433	74	511.992,286 412.934,635	18.70 6	74	511.992,286 412.934,635	1	511.989,257 412.935,46	3.139					

** Lungimile segmentelor sunt determinate în planul de proiecție Stereo 70 și sunt rotunjite la 1 milimetru.

*** Distanța dintre puncte este formată din segmente cumulate ce sunt mai mici decât valoarea 1 milimetru.

**DATE DESPRE IMOBILUL NR. 3933**

Oficiul de Cadastru și Publicitate Imobiliară ARGES
Biroul de Cadastru și Publicitate Imobiliară Campulung

A. Partea I. Descrierea imobilului

TEREN Extravilan

Adresa: Jud. Arges

Nr. Crt	Nr cadastral Nr. topografic	Suprafața* (mp)	Observații / Referințe
A1		3.105	Sector cadastral:0 Teren neimprejmuit;

B. Partea II. Proprietari și acte

Inscrieri privitoare la dreptul de proprietate și alte drepturi reale		Referințe
/		
Act Administrativ nr. 4926, din 11/11/2024 emis de PRIMĂRIA COMUNEI MIOARELE;		
B1	Inscrierea posesiei, drept de PROPRIETATE, dobandit prin Lege, cota actuala 1/1, cota initiala 1/1 1) NEIDENTIFICAT NEIDENTIFICAT	A1
Act Normativ nr. 7, din 13/03/1996 emis de PARLAMENTUL ROMÂNIEI (art. 13);		
B2	Se notează mențiunea de proprietar neidentificat	A1

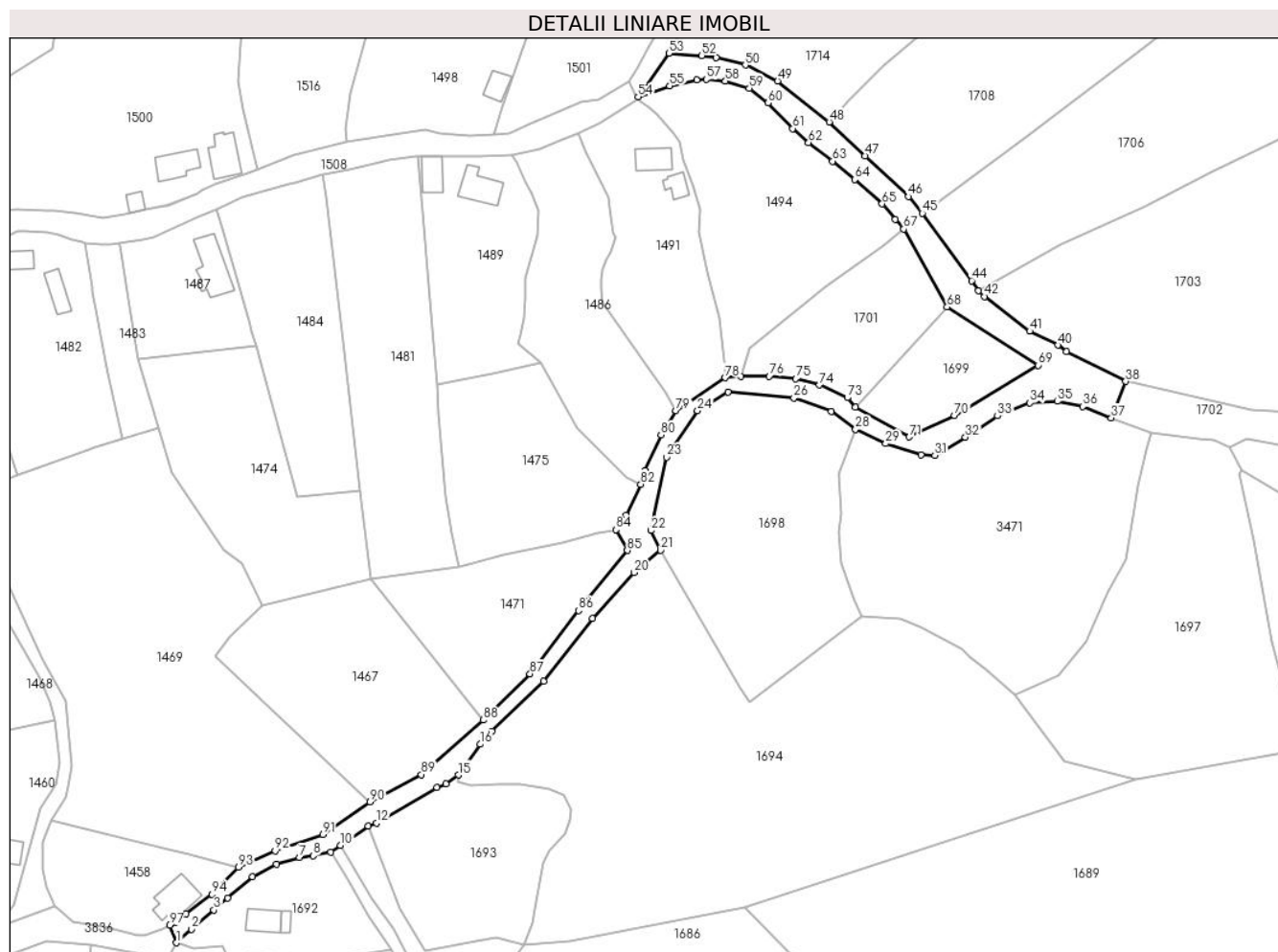
C. Partea III. SARCINI .

Inscrieri privind dezmembramintele dreptului de proprietate, drepturi reale de garanție și sarcini	Referințe
NU SUNT	

Teren

Nr cadastral	Suprafața (mp)*	Observații / Referințe
	3.105	

* Suprafața este determinată în planul de proiecție Stereo 70.



Date referitoare la teren

Crt	Categorie folosință	Intravilan	Suprafața (mp)	Tarla	Parcelă	Nr. topo	Observații / Referințe
1	drum	NU	3.105	-	-	-	

Lungime Segmente

1) Valorile lungimilor segmentelor sunt obținute din proiecție în plan.

Punct început	X / Y	Punct sfârșit	X / Y	Lungime segment
1	506.912,754 414.403,851	2	506.917,048 414.407,685	5.757
4	506.927,232 414.416,511	5	506.934,278 414.422,527	9.265
7	506.947,561 414.427,929	8	506.951,433 414.428,455	3.908
10	506.959,151 414.431,31	11	506.966,883 414.436,823	9.496
13	506.986,386 414.447,688	14	506.988,868 414.448,766	2.706
16	506.998,636 414.459,923	17	507.001,904 414.463,613	4.929
2	506.917,048 414.407,685	3	506.923,318 414.413,119	8.297
5	506.934,278 414.422,527	6	506.941,055 414.426,069	7.647
8	506.951,433 414.428,455	9	506.956,413 414.429,419	5.072
11	506.966,883 414.436,823	12	506.969,338 414.437,648	2.59
14	506.988,868 414.448,766	15	506.992,433 414.451,239	4.339
17	507.001,904 414.463,613	18	507.016,498 414.477,771	20.333
3	506.923,318 414.413,119	4	506.927,232 414.416,511	5.179
6	506.941,055 414.426,069	7	506.947,561 414.427,929	6.767
9	506.956,413 414.429,419	10	506.959,151 414.431,31	3.328
12	506.969,338 414.437,648	13	506.986,386 414.447,688	19.785
15	506.992,433 414.451,239	16	506.998,636 414.459,923	10.672
18	507.016,498 414.477,771	19	507.030,397 414.495,44	22.481

Punct început	X / Y	Punct sfârșit	X / Y	Lungime segment	Punct început	X / Y	Punct sfârșit	X / Y	Lungime segment	Punct început	X / Y	Punct sfârșit	X / Y	Lungime segment
19	507.030,397 414.495,44	20	507.042,073 414.508,415	17.455	20	507.042,073 414.508,415	21	507.049,558 414.514,726	9.791	21	507.049,558 414.514,726	22	507.046,83 414.520,288	6.195
22	507.046,83 414.520,288	23	507.051,321 414.540,983	21.177	23	507.051,321 414.540,983	24	507.060,065 414.554,109	15.772	24	507.060,065 414.554,109	25	507.068,619 414.559,43	10.074
25	507.068,619 414.559,43	26	507.087,285 414.557,776	18.739	26	507.087,285 414.557,776	27	507.097,86 414.553,872	11.273	27	507.097,86 414.553,872	28	507.104,72 414.548,866	8.492
28	507.104,72 414.548,866	29	507.113,255 414.544,871	9.424	29	507.113,255 414.544,871	30	507.123,165 414.541,648	10.421	30	507.123,165 414.541,648	31	507.127,108 414.541,518	3.945
31	507.127,108 414.541,518	32	507.135,74 414.546,667	10.051	32	507.135,74 414.546,667	33	507.144,818 414.552,667	10.882	33	507.144,818 414.552,667	34	507.153,998 414.556,36	9.895
34	507.153,998 414.556,36	35	507.161,794 414.556,77	7.807	35	507.161,794 414.556,77	36	507.168,923 414.555,283	7.282	36	507.168,923 414.555,283	37	507.177,009 414.552,093	8.692
37	507.177,009 414.552,093	38	507.181,096 414.562,388	11.077	38	507.181,096 414.562,388	39	507.164,298 414.570,883	18.824	39	507.164,298 414.570,883	40	507.161,931 414.572,649	2.953
40	507.161,931 414.572,649	41	507.153,943 414.576,591	8.908	41	507.153,943 414.576,591	42	507.141,164 414.586,351	16.08	42	507.141,164 414.586,351	43	507.139,486 414.588,064	2.398
43	507.139,486 414.588,064	44	507.137,508 414.590,855	3.421	44	507.137,508 414.590,855	45	507.123,6 414.609,911	23.592	45	507.123,6 414.609,911	46	507.119,69 414.614,62	6.121
46	507.119,69 414.614,62	47	507.107,398 414.626,105	16.823	47	507.107,398 414.626,105	48	507.097,266 414.635,666	13.931	48	507.097,266 414.635,666	49	507.082,685 414.647,277	18.639
49	507.082,685 414.647,277	50	507.073,587 414.651,766	10.145	50	507.073,587 414.651,766	51	507.065,308 414.653,894	8.548	51	507.065,308 414.653,894	52	507.061,282 414.654,446	4.064
52	507.061,282 414.654,446	53	507.051,937 414.655,092	9.367	53	507.051,937 414.655,092	54	507.043,292 414.642,798	15.029	54	507.043,292 414.642,798	55	507.052,177 414.645,894	9.409
55	507.052,177 414.645,894	56	507.059,775 414.647,532	7.773	56	507.059,775 414.647,532	57	507.062,564 414.647,704	2.794	57	507.062,564 414.647,704	58	507.067,919 414.647,227	5.376
58	507.067,919 414.647,227	59	507.074,632 414.645,212	7.009	59	507.074,632 414.645,212	60	507.080,025 414.641,068	6.801	60	507.080,025 414.641,068	61	507.086,946 414.633,819	10.022
61	507.086,946 414.633,819	62	507.091,408 414.629,863	5.963	62	507.091,408 414.629,863	63	507.098,178 414.624,574	8.591	63	507.098,178 414.624,574	64	507.104,492 414.619,42	8.15
64	507.104,492 414.619,42	65	507.112,229 414.612,569	10.334	65	507.112,229 414.612,569	66	507.115,983 414.608,209	5.753	66	507.115,983 414.608,209	67	507.118,326 414.605,454	3.617
67	507.118,326 414.605,454	68	507.130,565 414.583,42	25.205	68	507.130,565 414.583,42	69	507.156,337 414.566,954	30.583	69	507.156,337 414.566,954	70	507.132,653 414.552,791	27.596
70	507.132,653 414.552,791	71	507.119,913 414.546,732	14.107	71	507.119,913 414.546,732	72	507.104,65 414.555,21	17.46	72	507.104,65 414.555,21	73	507.102,402 414.557,818	3.443
73	507.102,402 414.557,818	74	507.094,508 414.561,369	8.656	74	507.094,508 414.561,369	75	507.087,816 414.563,136	6.921	75	507.087,816 414.563,136	76	507.080,301 414.563,908	7.555
76	507.080,301 414.563,908	77	507.072,308 414.563,908	7.993	77	507.072,308 414.563,908	78	507.067,881 414.563,412	4.455	78	507.067,881 414.563,412	79	507.053,909 414.554,176	16.749
79	507.053,909 414.554,176	80	507.049,715 414.547,296	8.058	80	507.049,715 414.547,296	81	507.045,119 414.537,19	11.102	81	507.045,119 414.537,19	82	507.043,979 414.533,379	3.978
82	507.043,979 414.533,379	83	507.039,814 414.524,569	9.745	83	507.039,814 414.524,569	84	507.036,949 414.520,537	4.946	84	507.036,949 414.520,537	85	507.040,197 414.514,687	6.691
85	507.040,197 414.514,687	86	507.026,386 414.497,701	21.892	86	507.026,386 414.497,701	87	507.012,692 414.479,78	22.554	87	507.012,692 414.479,78	88	506.999,412 414.466,753	18.603
88	506.999,412 414.466,753	89	506.981,96 414.451,373	23.262	89	506.981,96 414.451,373	90	506.967,469 414.443,591	16.448	90	506.967,469 414.443,591	91	506.954,199 414.434,407	16.138
91	506.954,199 414.434,407	92	506.940,629 414.429,807	14.328	92	506.940,629 414.429,807	93	506.930,342 414.425,179	11.28	93	506.930,342 414.425,179	94	506.922,846 414.417,573	10.679
94	506.922,846 414.417,573	95	506.915,51 414.411,993	9.217	95	506.915,51 414.411,993	96	506.912,492 414.409,74	3.766	96	506.912,492 414.409,74	97	506.910,792 414.408,796	1.945
97	506.910,792 414.408,796	1	506.912,754 414.403,851	5.32										

** Lungimile segmentelor sunt determinate în planul de proiecție Stereo 70 și sunt rotunjite la 1 milimetru.

*** Distanța dintre puncte este formată din segmente cumulate ce sunt mai mici decât valoarea 1 milimetru.

