

**Agenția Națională de Cadastru și Publicitate Imobiliară - ANCPI - Ordin nr. 104/2019 din 25 ianuarie 2019**

**Ordinul nr. 104/2019 privind aprobarea începerii lucrărilor de înregistrare sistematică a imobilelor, pe sectoare cadastrale, în 20 de unități administrativ-teritoriale din județul Argeș**

*În vigoare de la 18 februarie 2019*

*Publicat în Monitorul Oficial, Partea I nr. 124 din 18 februarie 2019. Formă aplicabilă la 22 februarie 2019.*

*Având în vedere prevederile art. 11 alin. (1) din Legea cadastrului și a publicității imobiliare nr. 7/1996, republicată, cu modificările și completările ulterioare,*

*în temeiul art. 3 alin. (13) din Legea cadastrului și a publicității imobiliare nr. 7/1996, republicată, cu modificările și completările ulterioare,*

directorul general al Agenției Naționale de Cadastru și Publicitate Imobiliară emite prezentul ordin.

**Art. 1.** - Se aprobă începerea lucrărilor de înregistrare sistematică a imobilelor, pe sectoare cadastrale, situate pe teritoriul a 20 de unități administrativ-teritoriale din județul Argeș, după cum urmează:

- a)** unitatea administrativ-teritorială Bogați - sectorul cadastral nr. 33;
- b)** unitatea administrativ-teritorială Bradu - sectoarele cadastrale nr. 17, 20 și 22;
- c)** unitatea administrativ-teritorială Bughea de Sus - sectoarele cadastrale nr. 15 și 16;
- d)** unitatea administrativ-teritorială Buzoești - sectoarele cadastrale nr. 42, 43, 48, 49, 50, 74 și 76;
- e)** unitatea administrativ-teritorială Cetățeni - sectorul cadastral nr. 1;
- f)** unitatea administrativ-teritorială Ciofrângeni - sectoarele cadastrale nr. 5, 6 și 7;
- g)** unitatea administrativ-teritorială Cocu - sectorul cadastral nr. 20;
- h)** unitatea administrativ-teritorială Corbi - sectoarele cadastrale nr. 2, 8 și 32;
- i)** unitatea administrativ-teritorială Dragoslavele - sectoarele cadastrale nr. 29, 30 și 37;
- j)** unitatea administrativ-teritorială Hârsești - sectoarele cadastrale nr. 7, 8, 9, 11, 12, 13, 15 și 40;
- k)** unitatea administrativ-teritorială Mălureni - sectoarele cadastrale nr. 15, 18, 19 și 20;

- l) unitatea administrativ-teritorială Mărăcineni - sectorul cadastral nr. 46;
- m) unitatea administrativ-teritorială Merișani - sectoarele cadastrale nr. 3, 4, 18, 20, 32, 48, 51 și 57;
- n) unitatea administrativ-teritorială Negrași - sectoarele cadastrale nr. 7, 8, 9, 14, 20, 28, 32, 34, 35, 38, 43 și 44;
- o) unitatea administrativ-teritorială Priboieni - sectorul cadastral nr. 2;
- p) unitatea administrativ-teritorială Săpata - sectoarele cadastrale nr. 2, 3, 10, 12, 18, 20, 33, 34, 38, 43, 44, 53 și 54;
- q) unitatea administrativ-teritorială Stoenești - sectoarele cadastrale nr. 43 și 46;
- r) unitatea administrativ-teritorială Stolnici - sectoarele cadastrale nr. 6, 7, 8, 11, 17, 31, 34, 38, 39, 50, 51, 55, 59 și 60;
- s) unitatea administrativ-teritorială Valea Danului - sectoarele cadastrale nr. 8, 12 și 19;
- t) unitatea administrativ-teritorială Vlădești - sectoarele cadastrale nr. 4, 7, 19, 23 și 24.

**Art. 2.** - Reprezentarea grafică a sectoarelor cadastrale în care se desfășoară lucrările de înregistrare sistematică a imobilelor este prevăzută în anexele nr. 1-20 la prezentul ordin.

**Art. 3.** - Anexele nr. 1-20 fac parte integrantă din prezentul ordin.

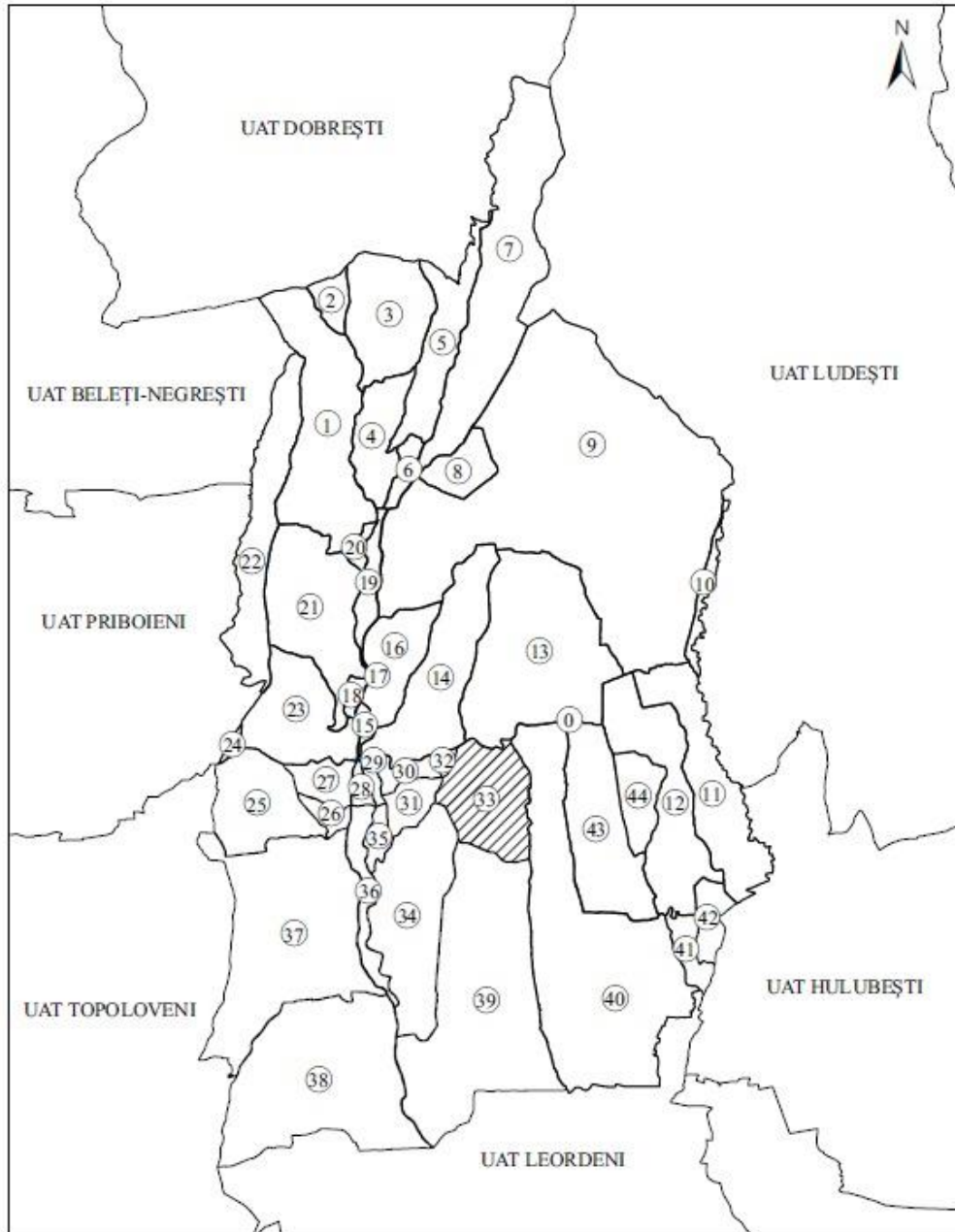
**Art. 4.** - Prezentul ordin se publică în Monitorul Oficial al României, Partea I.

Directorul general al Agenției Naționale de Cadastru și Publicitate Imobiliară,  
Radu-Codruț Ștefănescu

București, 25 ianuarie 2019.  
Nr. 104.

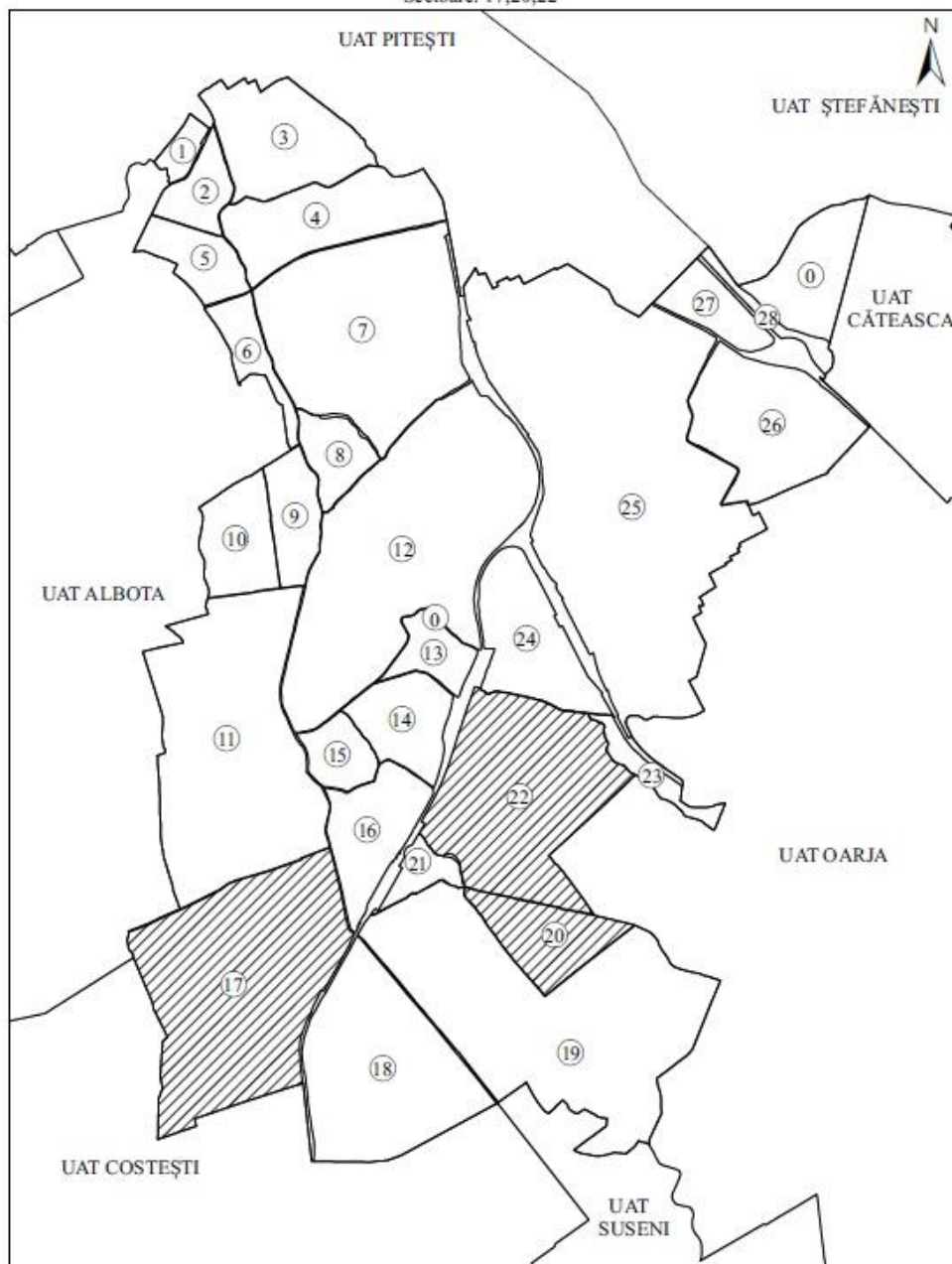
**ANEXA Nr. 1**

Reprezentarea grafică a sectoarelor cadastrale în care se desfășoară lucrări de înregistrare sistematică  
 Județ: ARGEȘ  
 UAT: BOGAȚI  
 Sector: 33



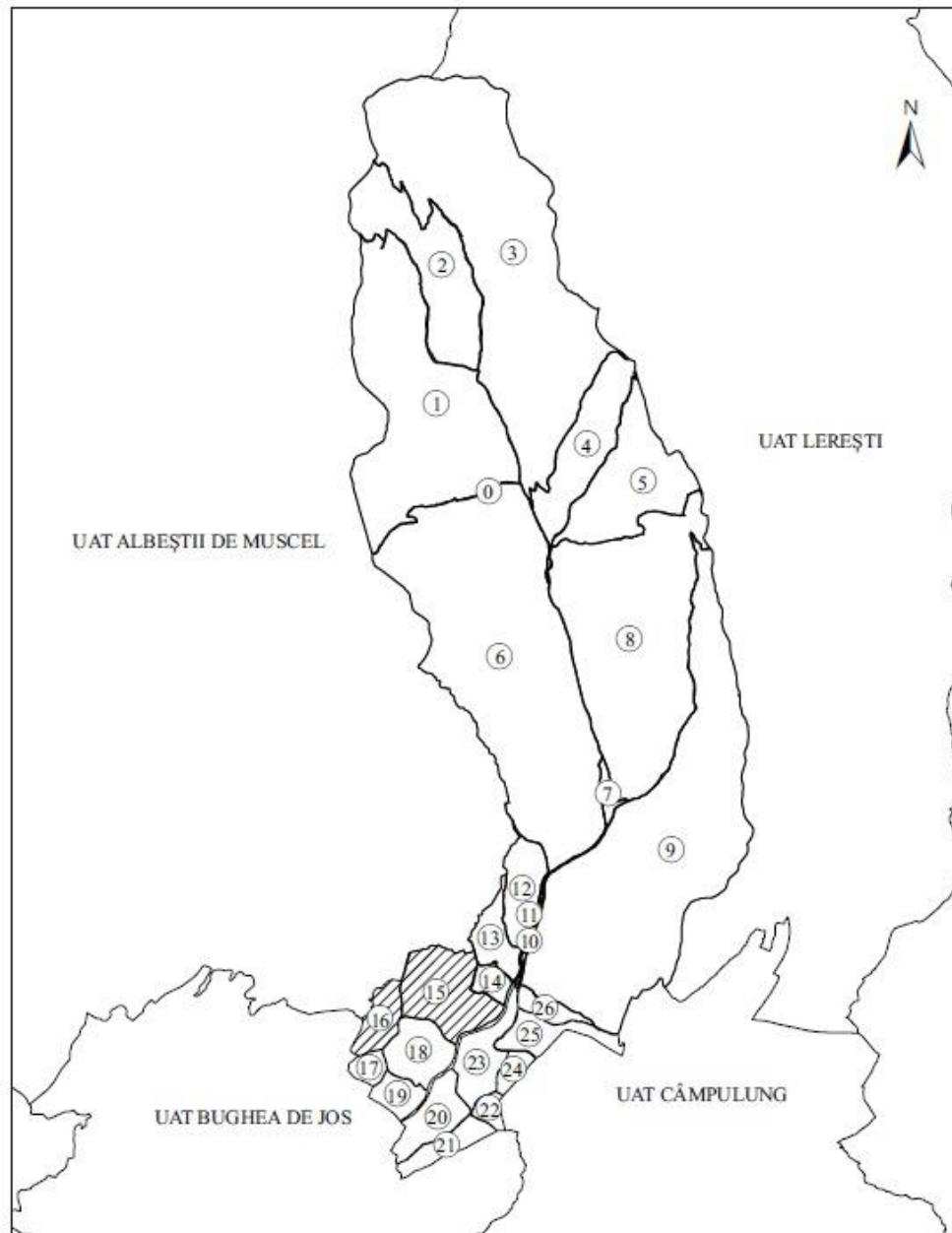
**ANEXA Nr. 2**

Reprezentarea grafică a sectoarelor cadastrale în care se desfășoară lucrări de înregistrare sistematică  
 Județ: ARGES  
 UAT: BRADU  
 Sectoare: 17,20,22



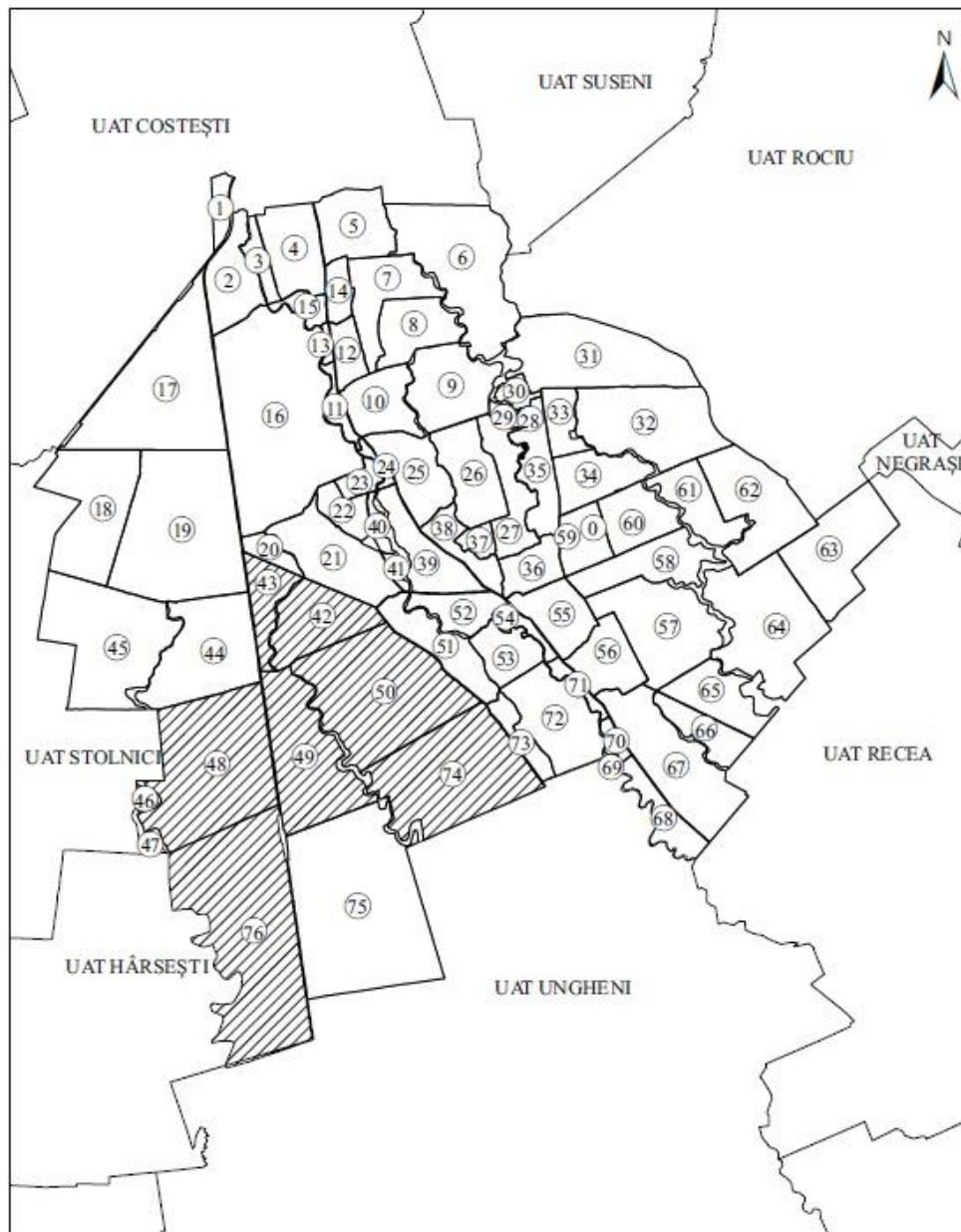
**ANEXA Nr. 3**

Reprezentarea grafică a sectoarelor cadastrale în care se desfășoară lucrări de înregistrare sistematică  
Județ: ARGES  
UAT: BUGHEA DE SUS  
Sectoare: 15,16



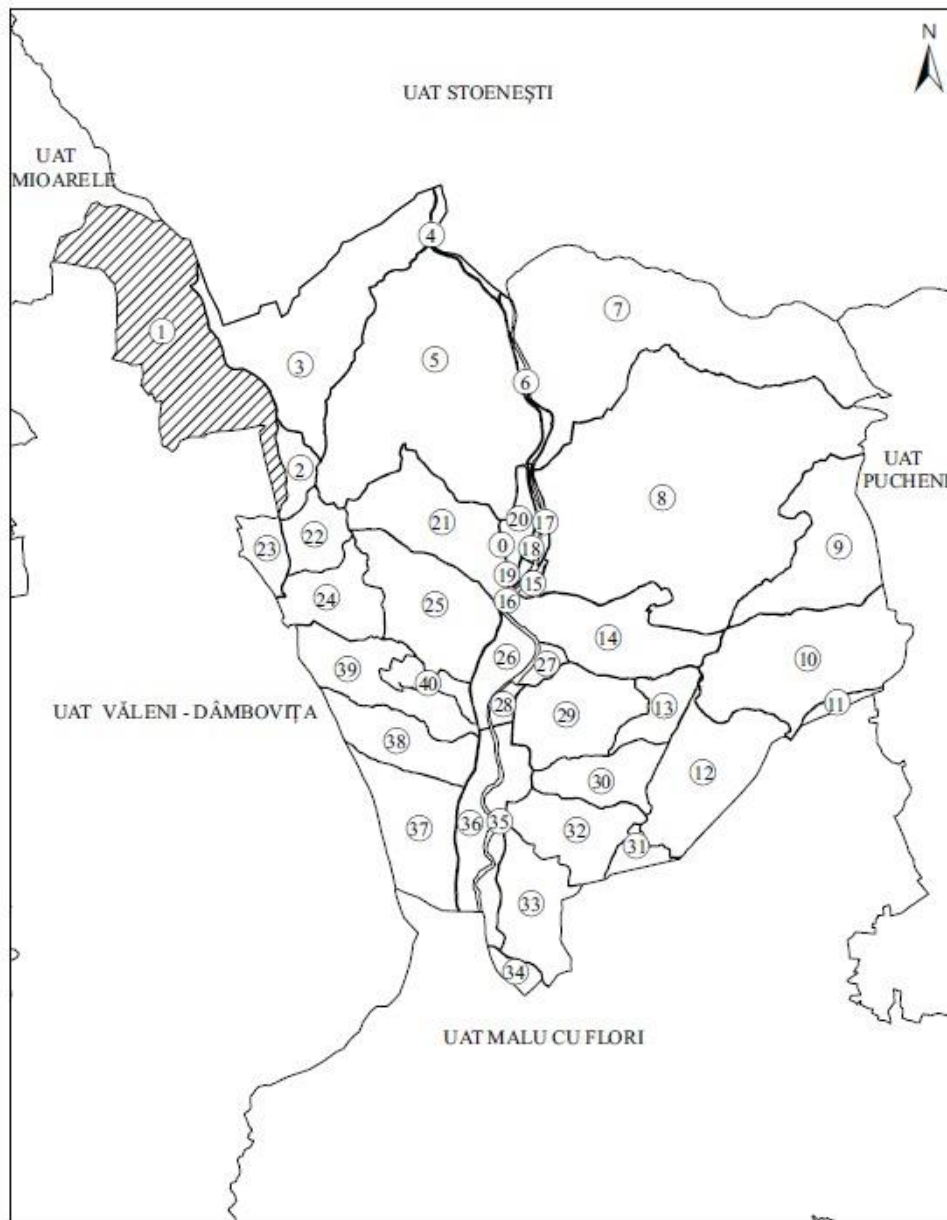
**ANEXA Nr. 4**

Reprezentarea grafică a sectoarelor cadastrale în care se desfășoară lucrări de înregistrare sistematică  
 Județ: ARGEȘ  
 UAT: BUZOEȘTI  
 Sectoare: 42,43,48,49,50,74,76

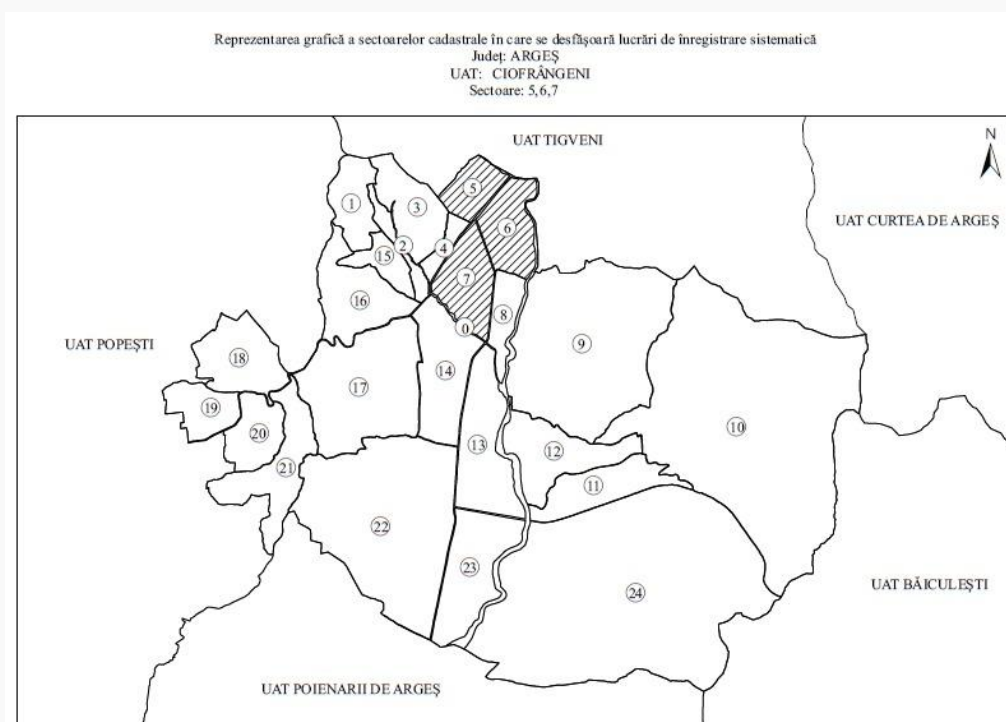


**ANEXA Nr. 5**

Reprezentarea grafică a sectoarelor cadastrale în care se desfășoară lucrări de înregistrare sistematică  
Județ: ARGES  
UAT: CETĂȚENI  
Sector: 1



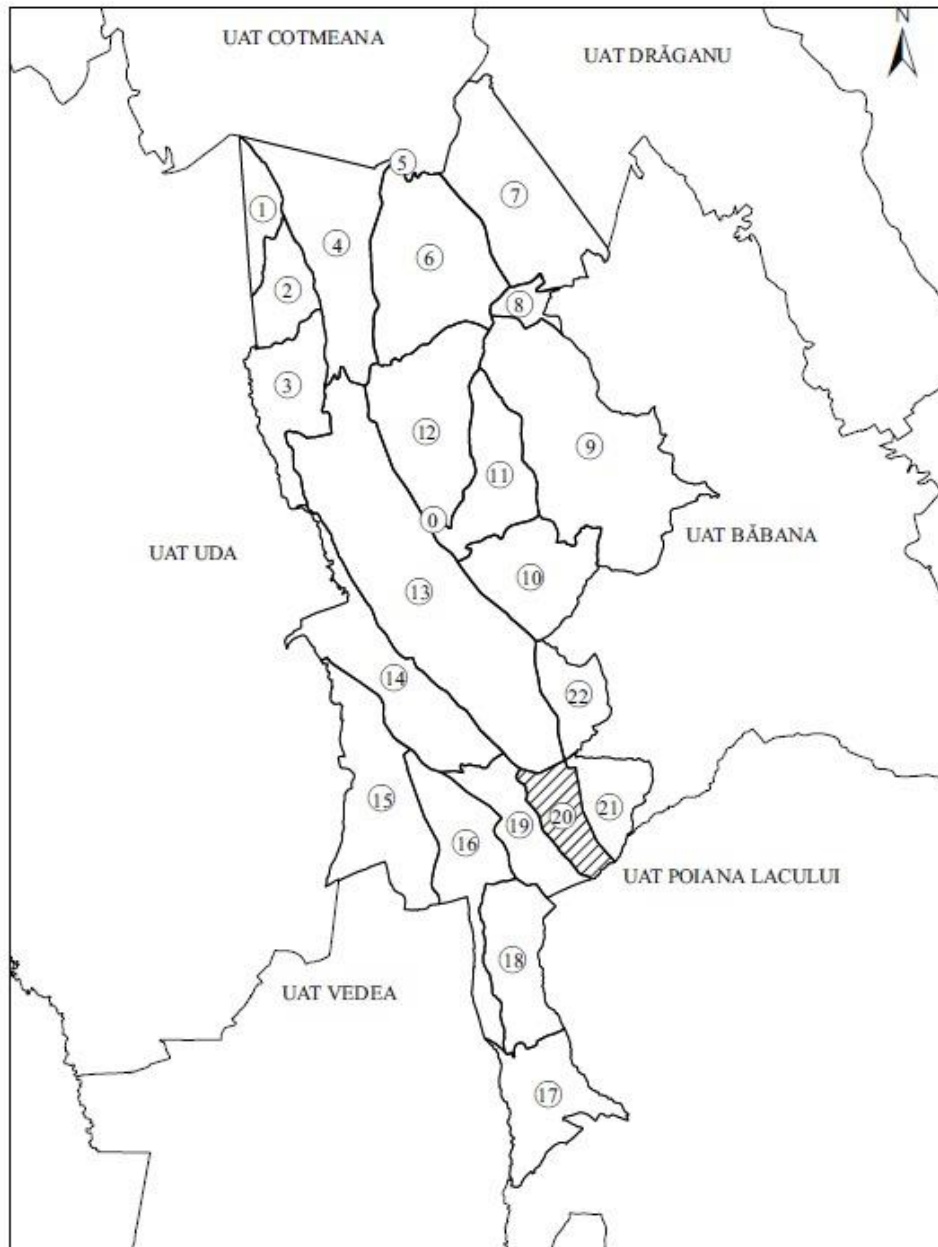
**ANEXA Nr. 6**



**ANEXA Nr. 7**

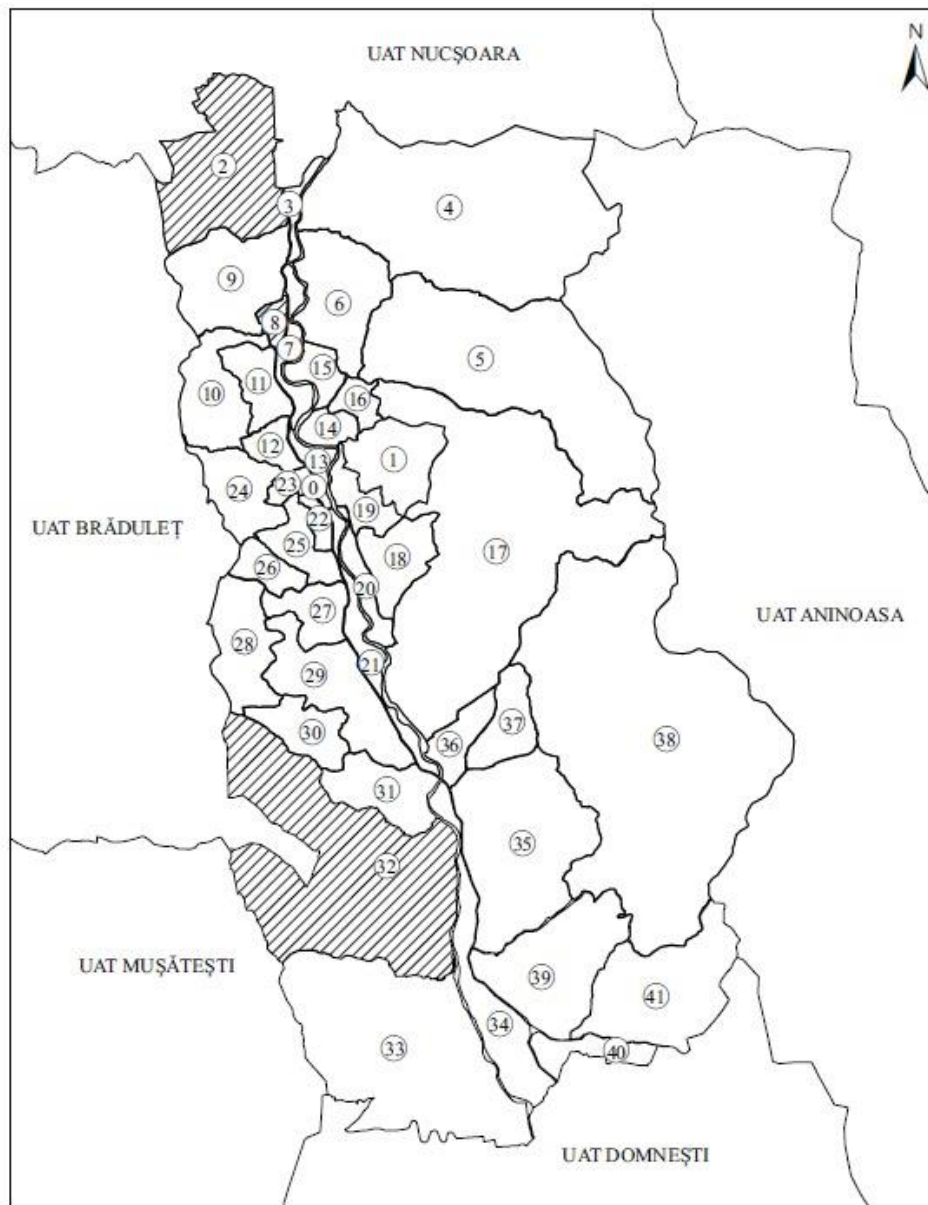


Reprezentarea grafică a sectoarelor cadastrale în care se desfășoară lucrări de înregistrare sistematică  
Județ: ARGES  
UAT: COCU  
Sector: 20

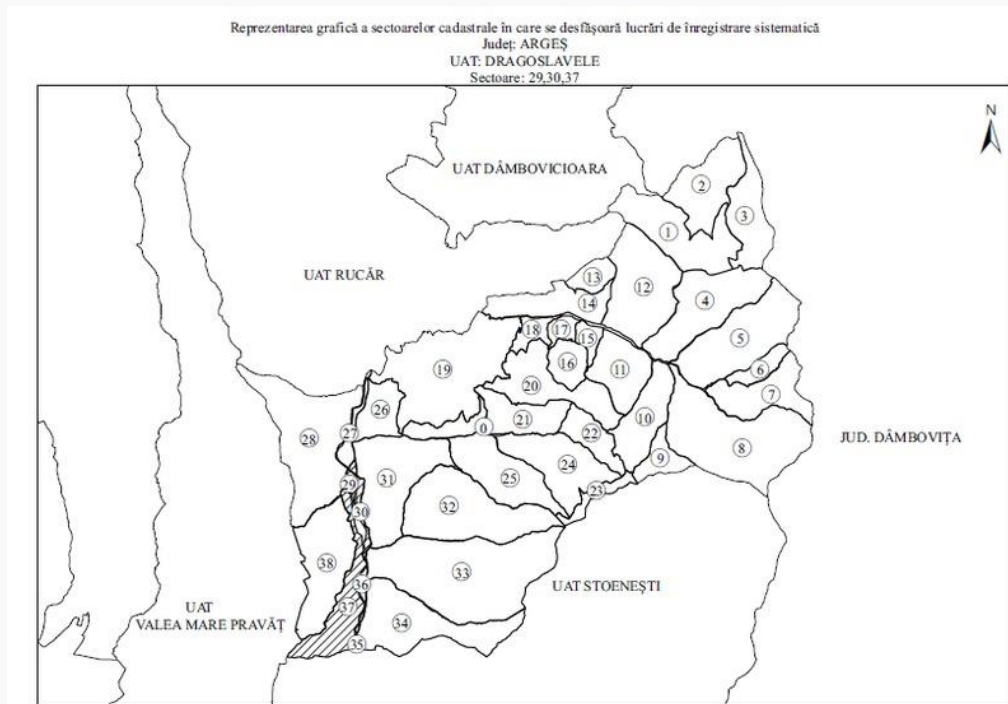


**ANEXA Nr. 8**

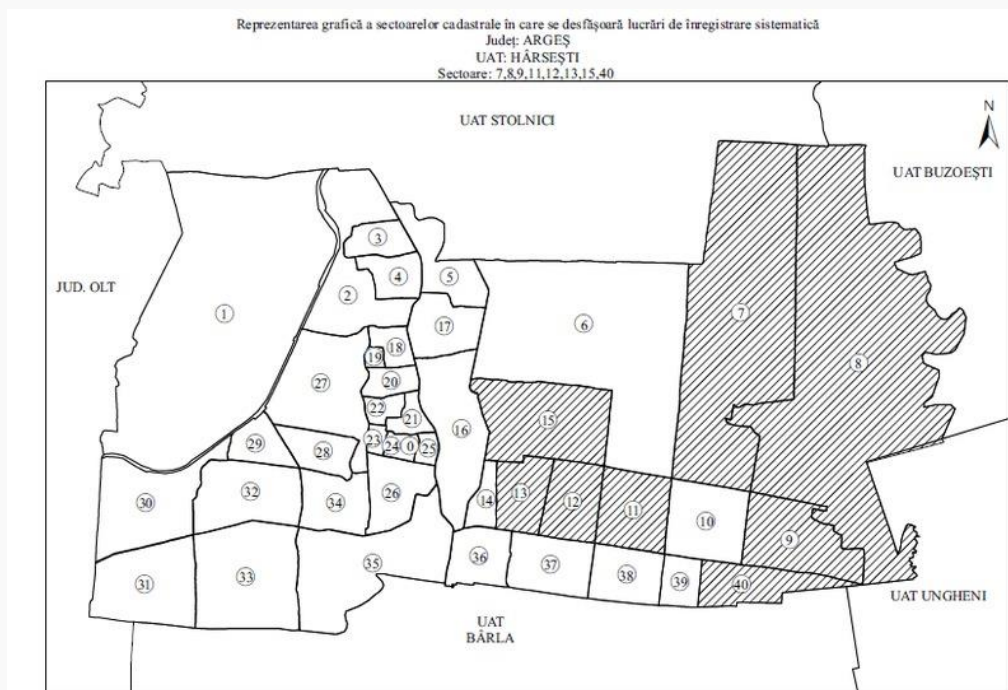
Reprezentarea grafică a sectoarelor cadastrale în care se desfășoară lucrări de înregistrare sistematică  
Județ: ARGES  
UAT: CORBI  
Sectoare: 2,8,32



**ANEXA Nr. 9**

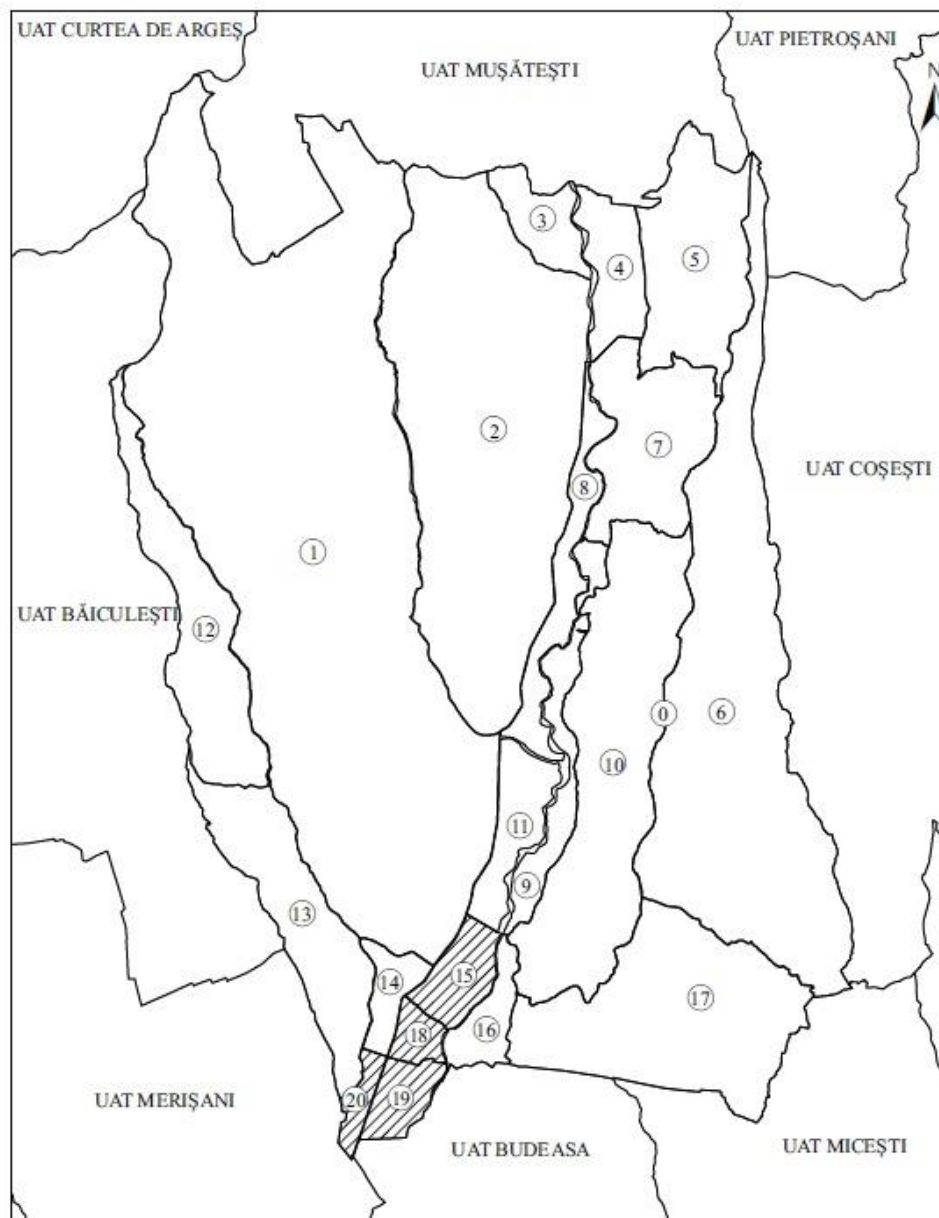


**ANEXA Nr. 10**



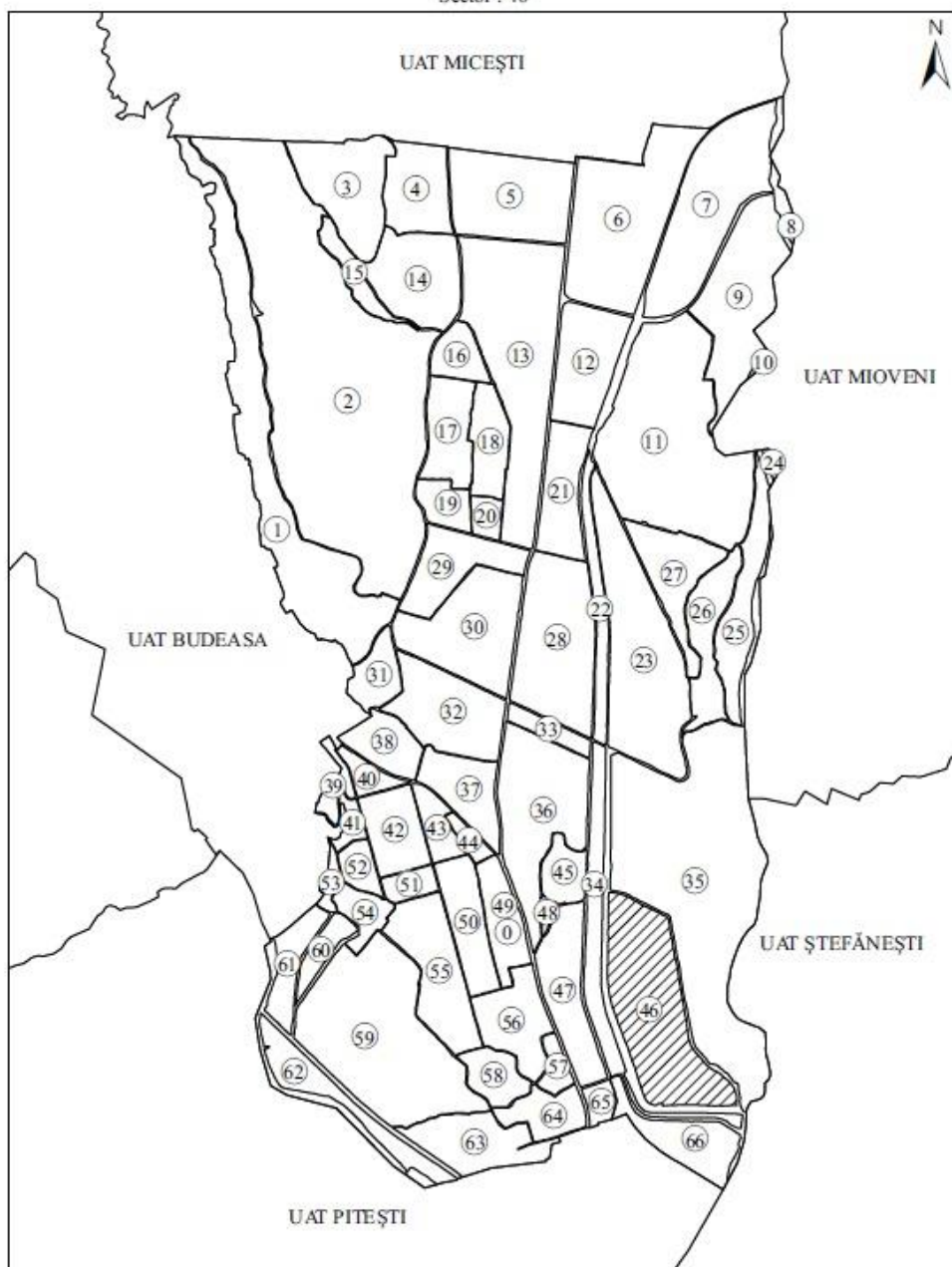
**ANEXA Nr. 11**

Reprezentarea grafică a sectoarelor cadastrale în care se desfășoară lucrări de înregistrare sistematică  
Județ: ARGHEȘ  
UAT: MĂLURENI  
Sectoare: 15,18,19,20



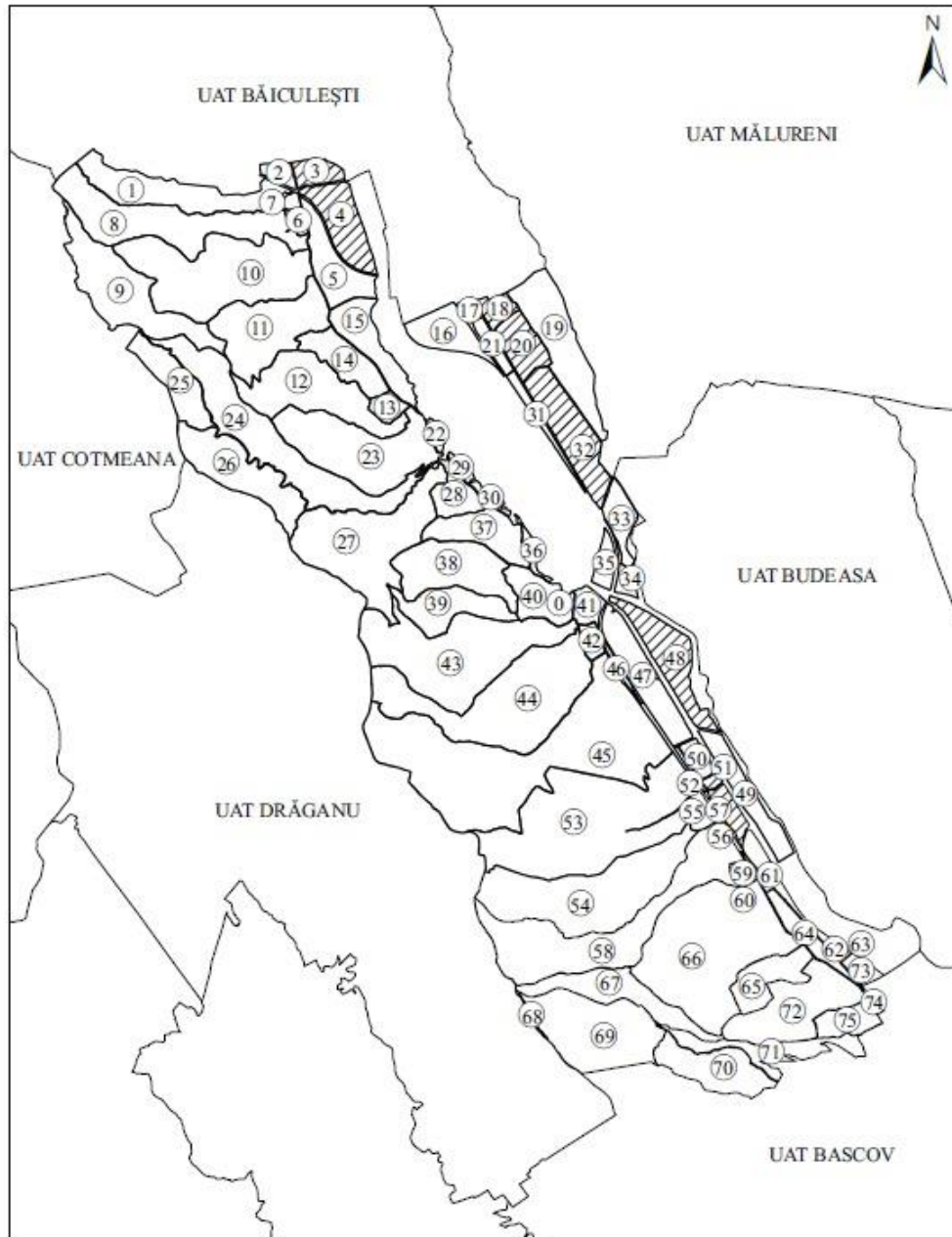
**ANEXA Nr. 12**

Reprezentarea grafică a sectoarelor cadastrale în care se desfășoară lucrări de înregistrare sistematică  
 Județ: ARGES  
 UAT: MĂRĂCINENI  
 Sector : 46

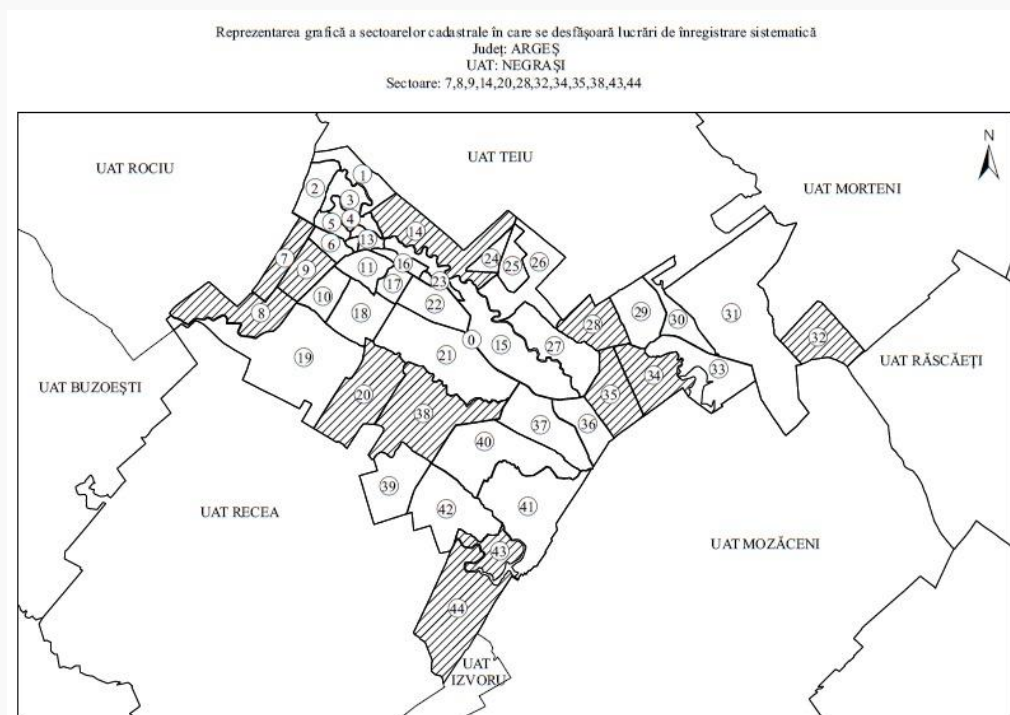


**ANEXA Nr. 13**

Reprezentarea grafică a sectoarelor cadastrale în care se desfășoară lucrări de înregistrare sistematică  
 Județ: ARGHEȘ  
 UAT: MERIȘANI  
 Sectoare: 3,4,18,20,32,48,51,57

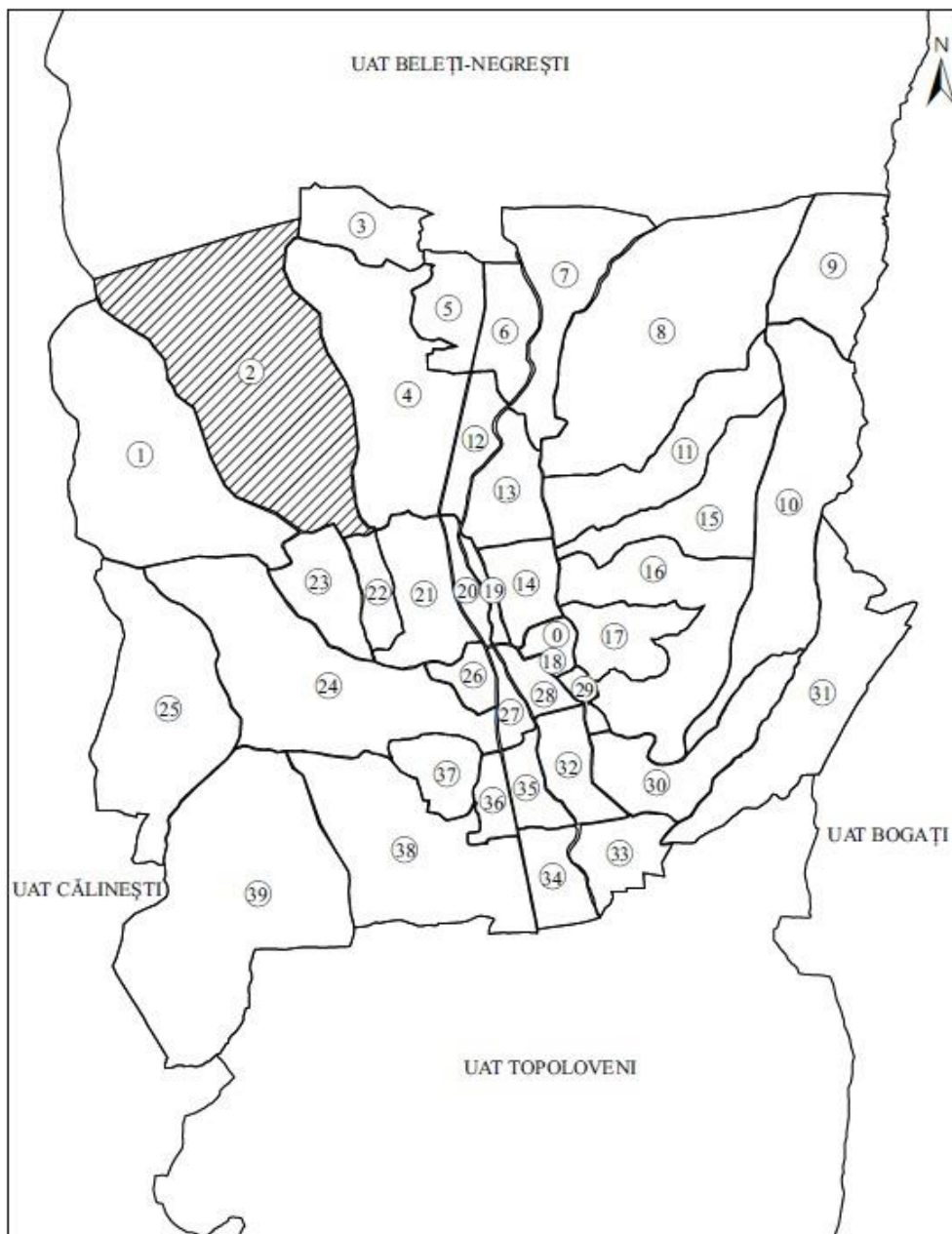


**ANEXA Nr. 14**



**ANEXA Nr. 15**

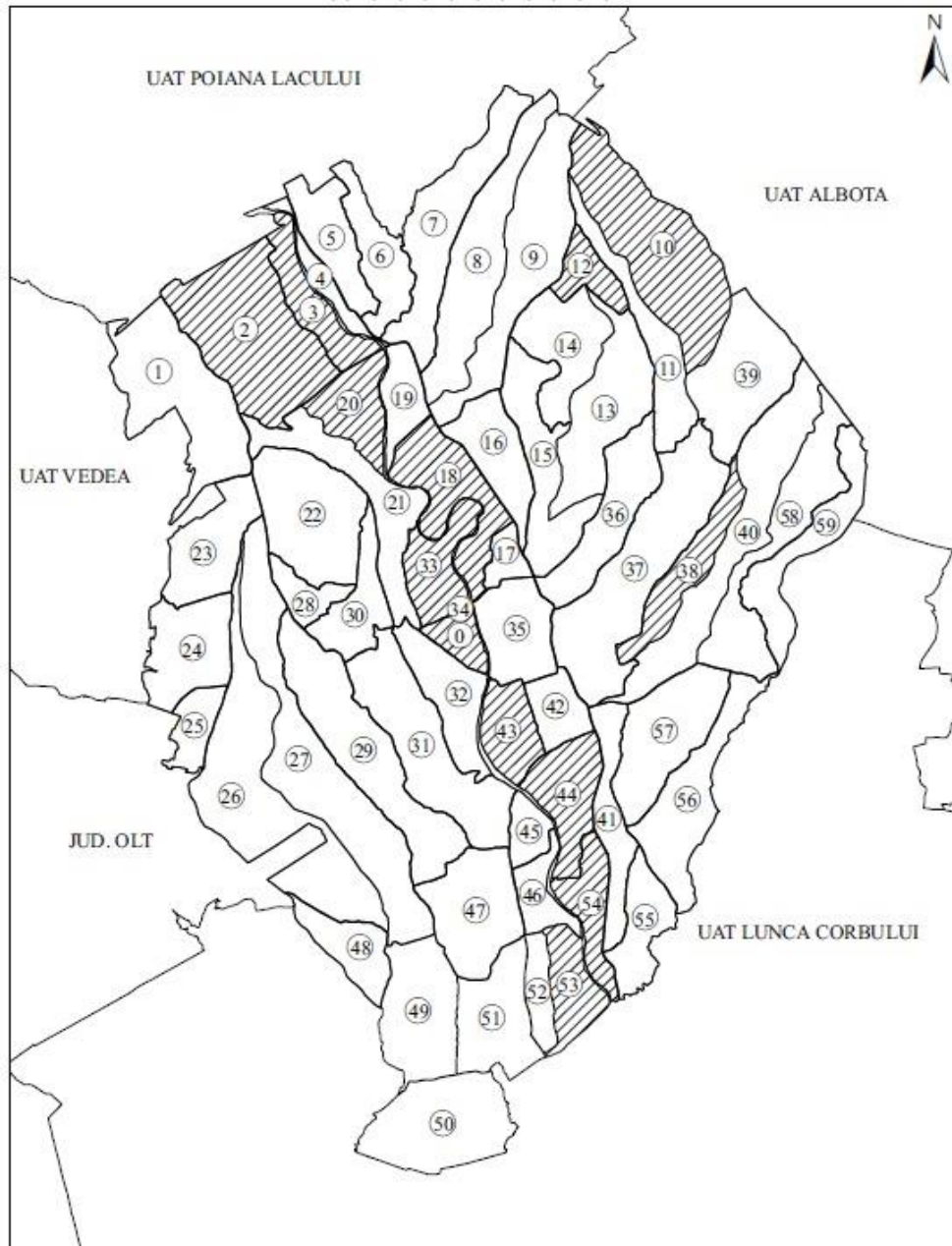
Reprezentarea grafică a sectoarelor cadastrale în care se desfășoară lucrări de înregistrare sistematică  
Județ: ARGES  
UAT: PRIBOIENI  
Sector: 2



**ANEXA Nr. 16**

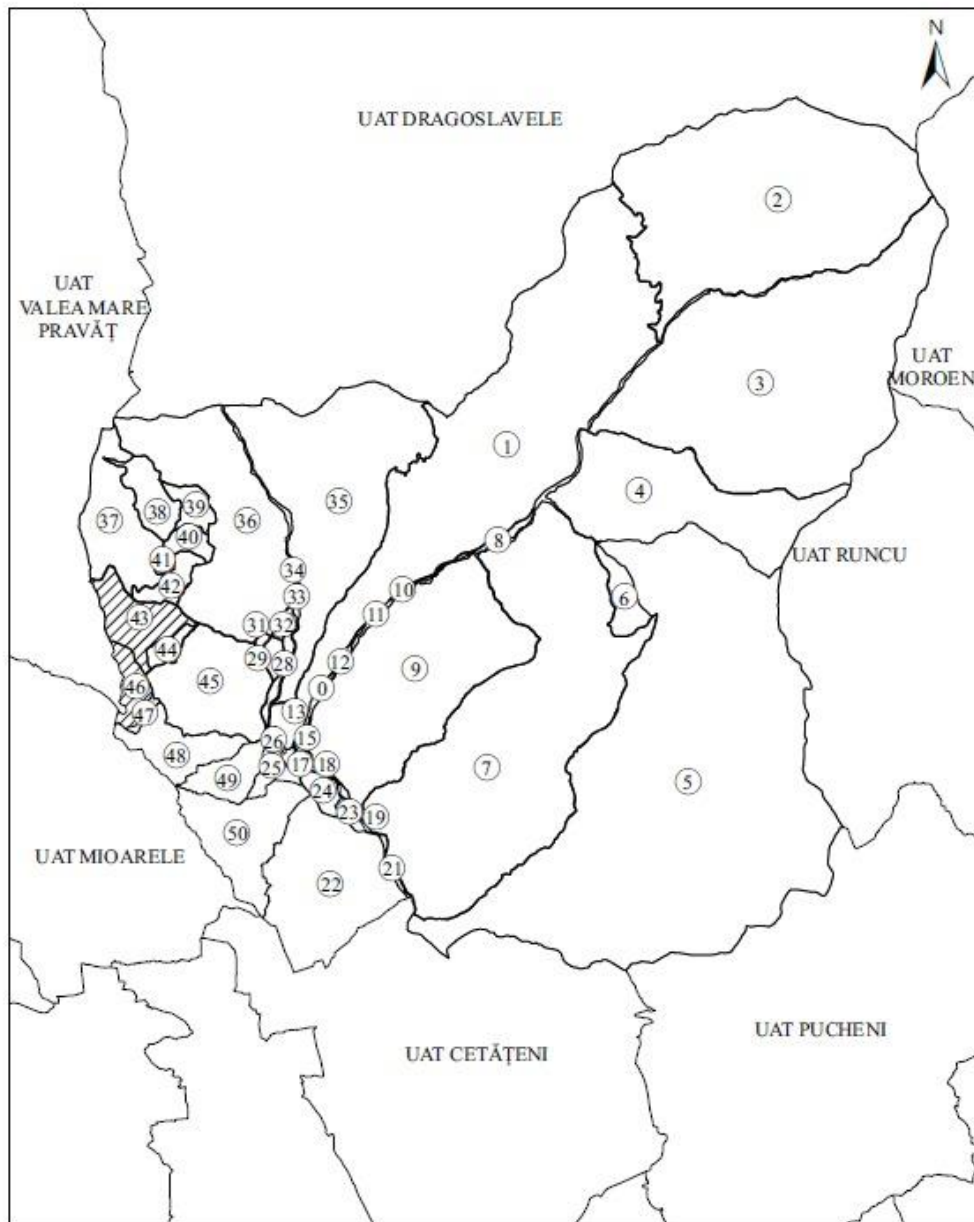


Reprezentarea grafică a sectoarelor cadastrale în care se desfășoară lucrări de înregistrare sistematică  
 Județ: ARGES  
 UAT: SĂPATA  
 Sectoare:  
 2,3,10,12,18,20,33,34,38,43,44,53,54

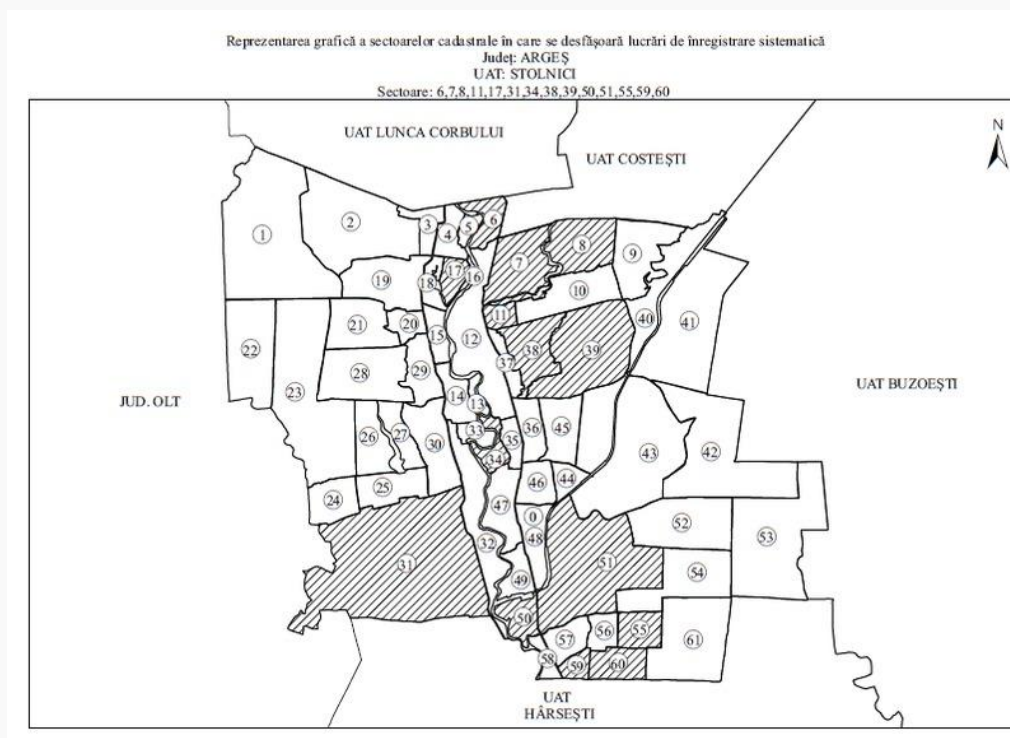


**ANEXA Nr. 17**

Reprezentarea grafică a sectoarelor cadastrale în care se desfășoară lucrări de înregistrare sistematică  
Județ: ARGES  
UAT: STOENEȘTI  
Sectoare: 43,46

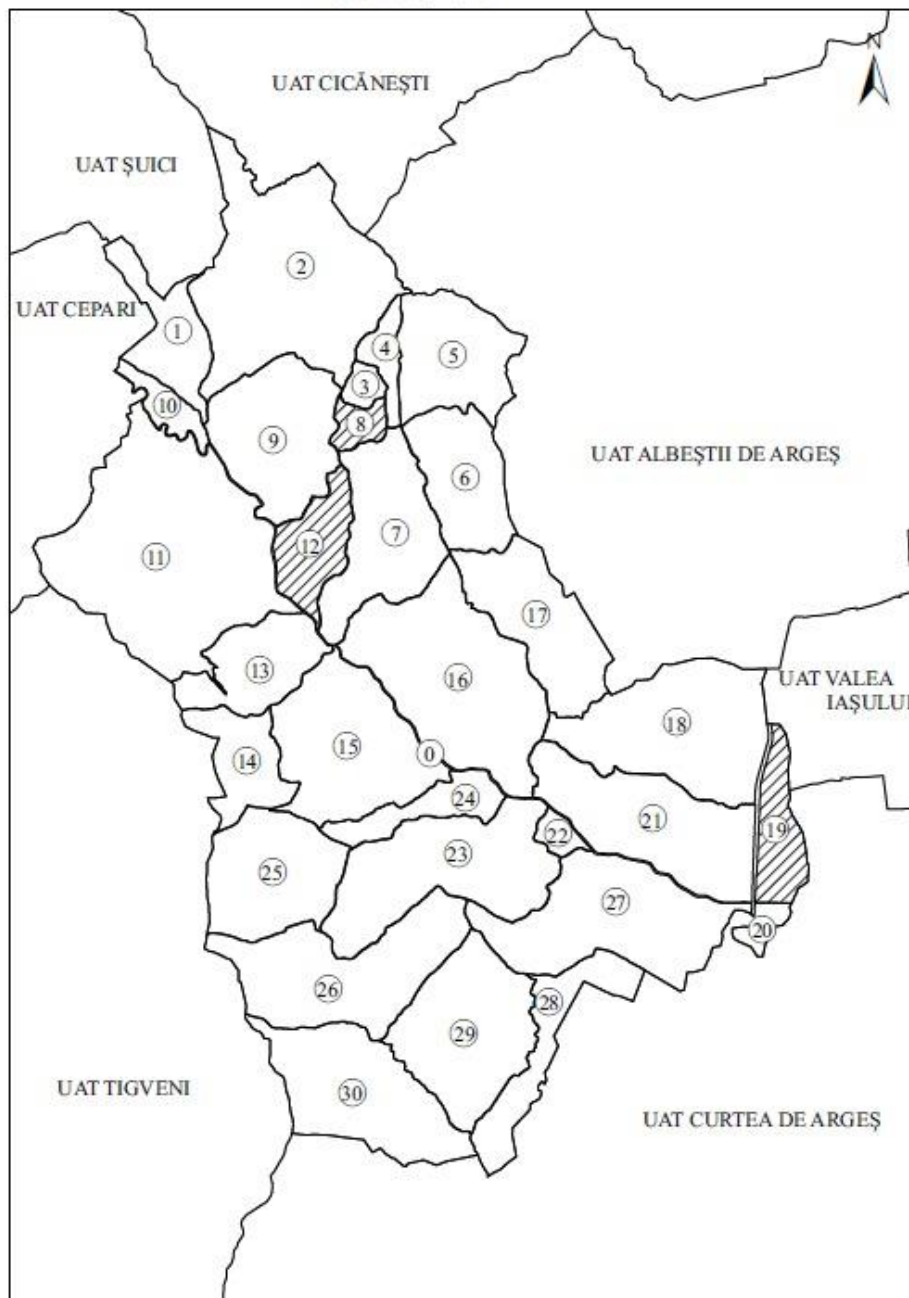


**ANEXA Nr. 18**



**ANEXA Nr. 19**

Reprezentarea grafică a sectoarelor cadastrale în care se desfășoară lucrări de înregistrare sistematică  
Județ: ARGHEȘ  
UAT: VALEA DANULUI  
Sectoare: 8, 12, 19



**ANEXA Nr. 20**

Reprezentarea grafică a sectoarelor cadastrale în care se desfășoară lucrări de înregistrare sistematică  
Judet: ARGES  
UAT: VLĂDEȘTI  
Sectoare: 4,7,19,23,24

