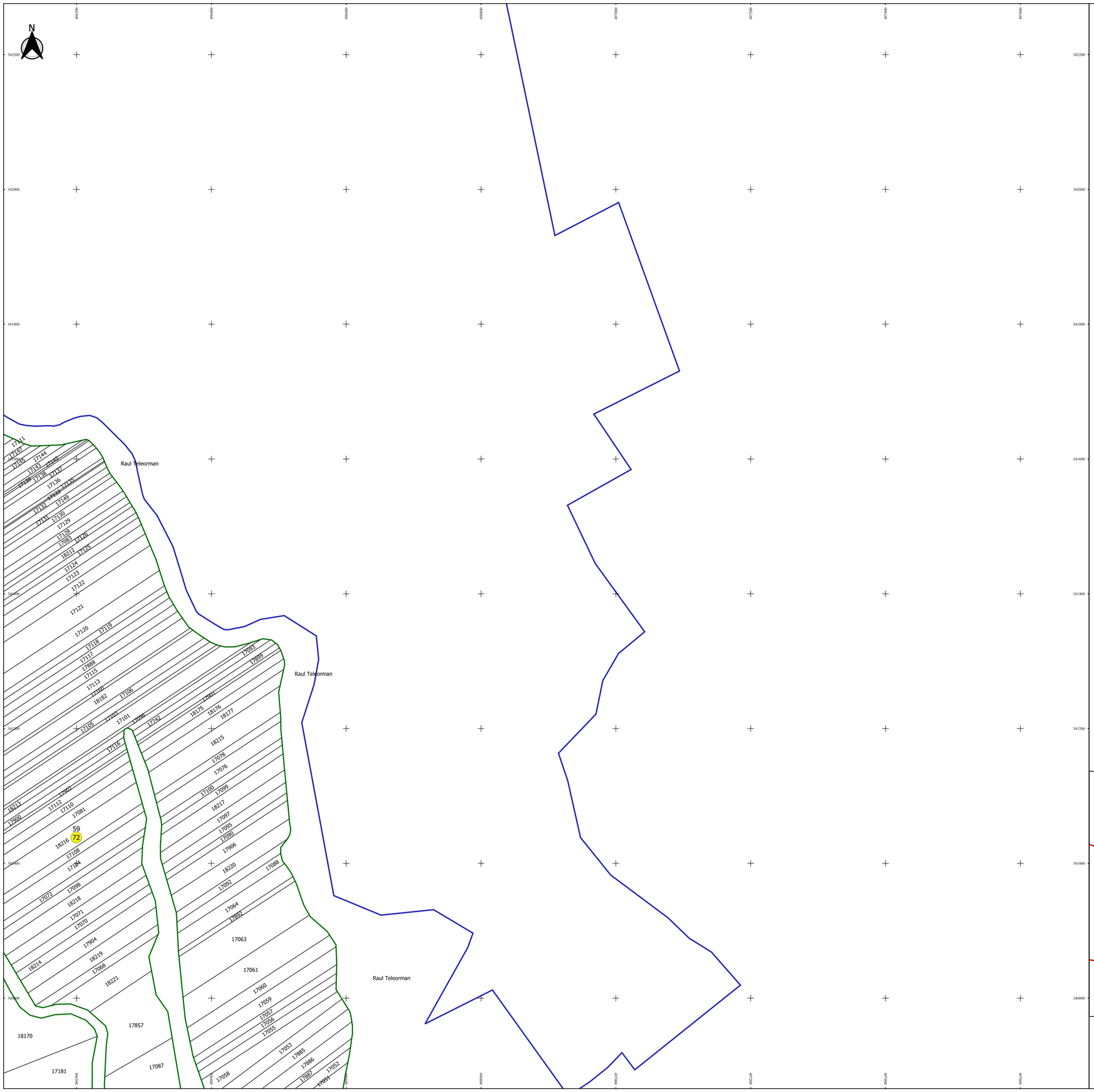

PLAN CADASTRAL

JUDEȚ ARGES, UAT BUZOESTI

Sectorul Cadastral 72

Spre publicare

Scara 1:2000

Sistem de proiecție "STEREO '70"

- Plansa 2 -

Schița de racordare a planșelor

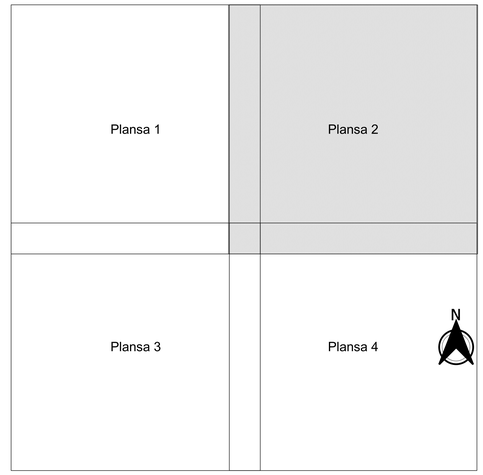

Legendă

- Limită sector
- Limită UAT
- Limită intravilan
- Limită imobil
- Limită tarla
- 72 Număr sector
- 17092 Număr imobil
- 59 Număr tarla
- De 705 Toponimie

Schița dispunerii sectorului cadastral

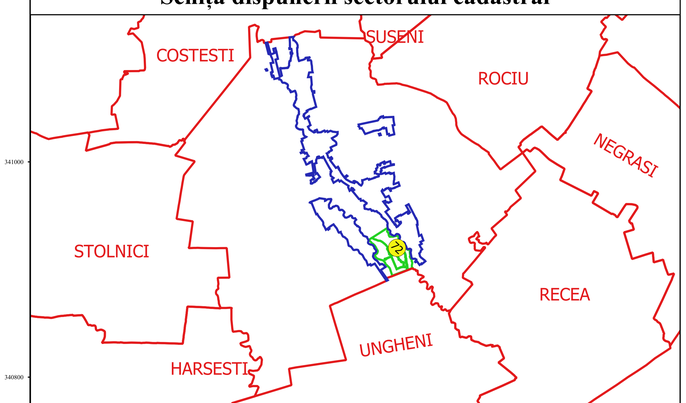

Executant
SC GEOAGRICADASTRU SRL
Ing. SILVIU-ALEXANDRU NITA
Data.....

SILVIU-ALEXANDRU NITA
SILVIUNITAPROMAIL.COM

ARGEȘ, 5. 8. 2024
Semnat digital