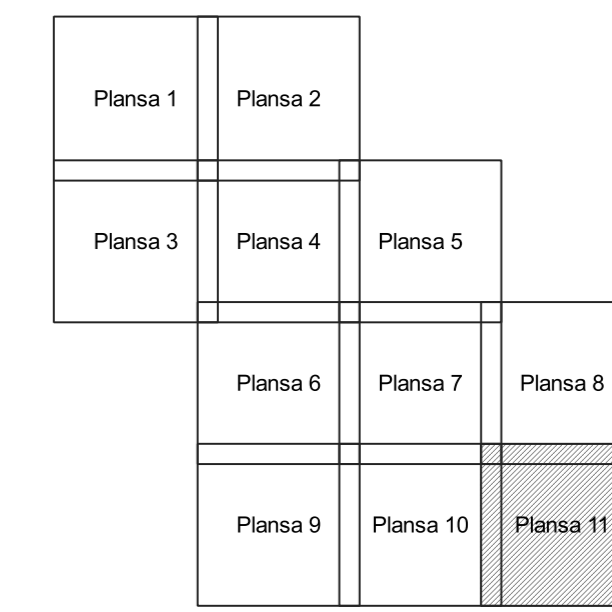


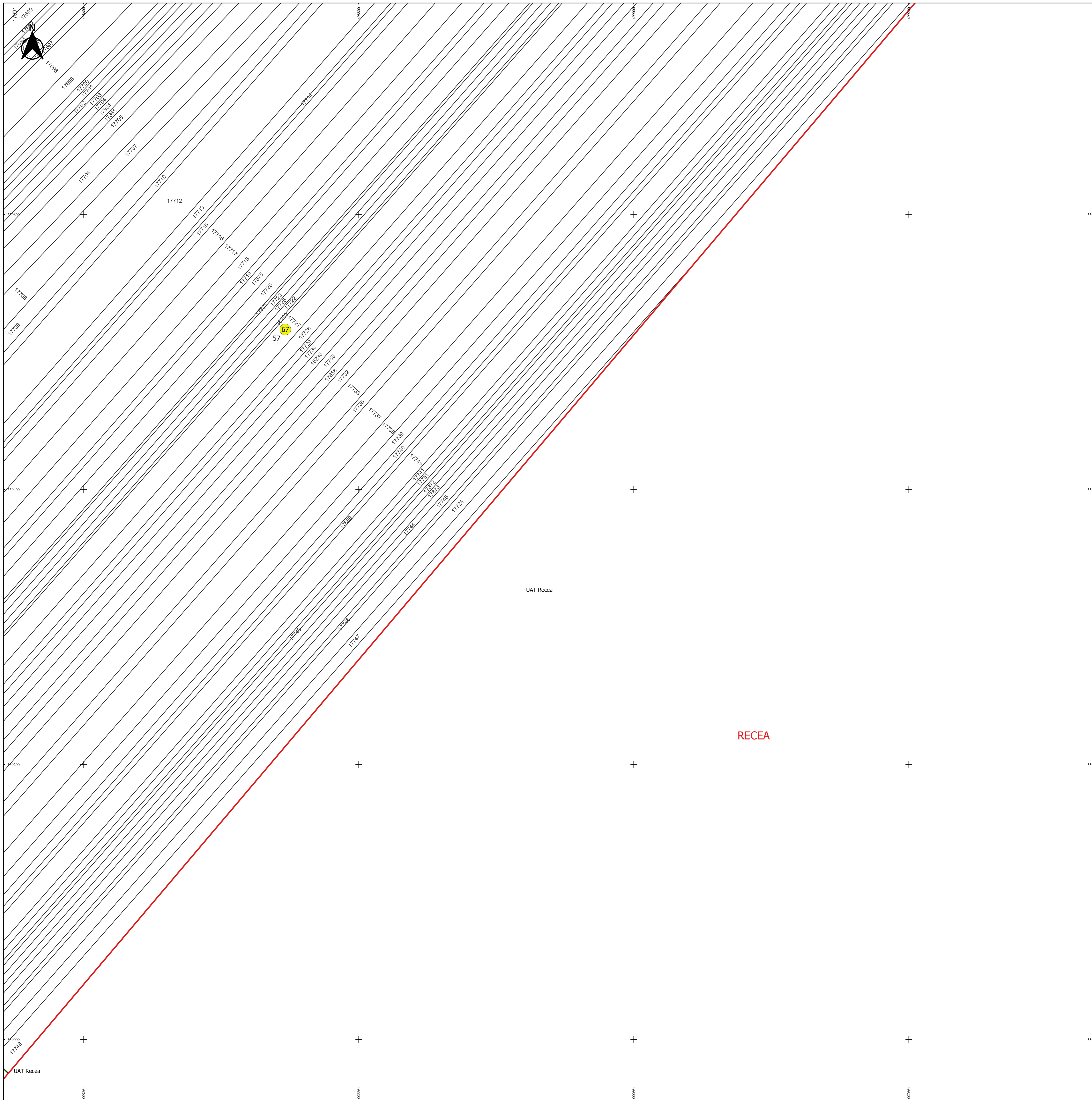
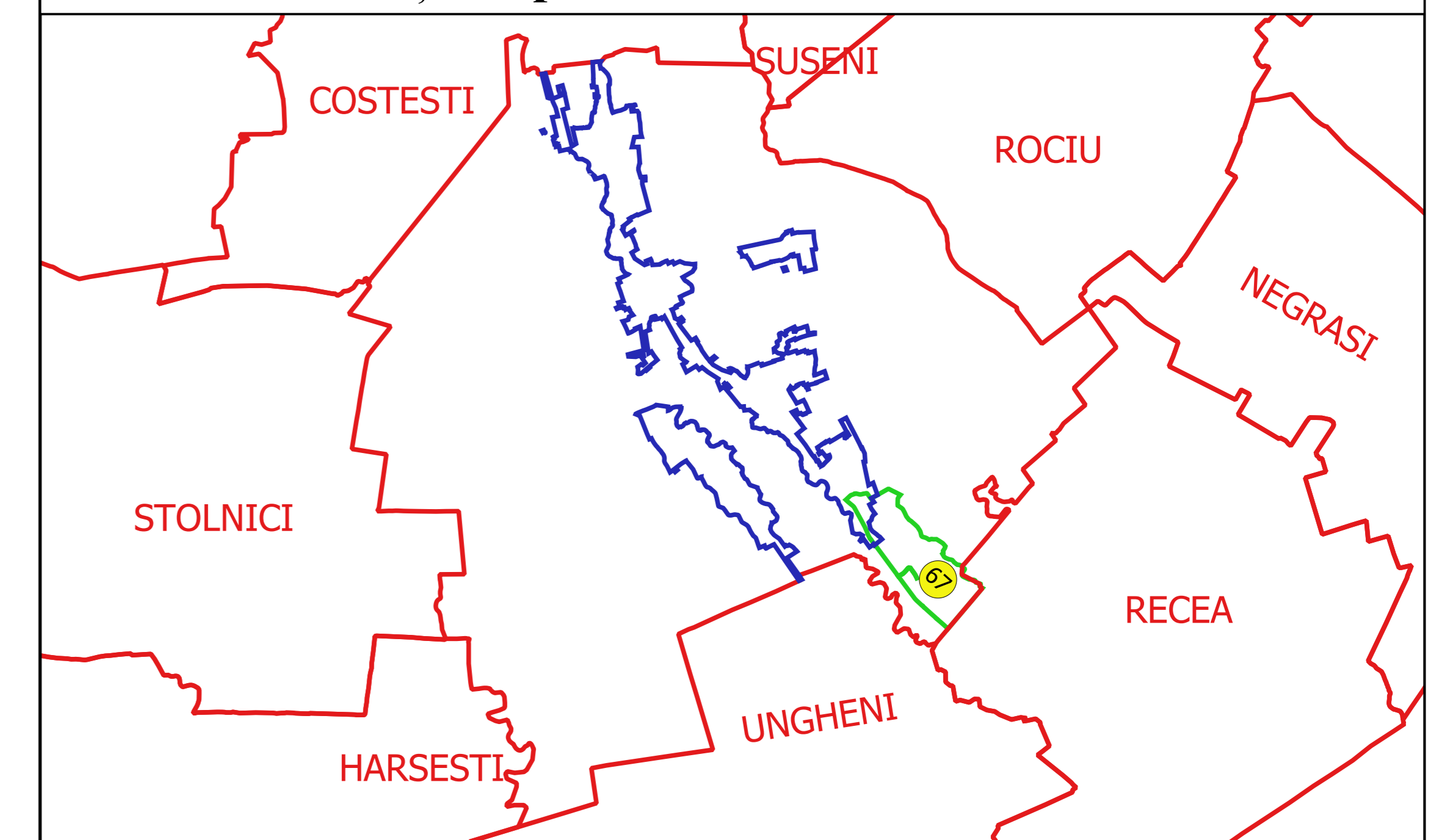
**PLAN CADASTRAL**  
**JUDEȚ ARGES, UAT BUZOESTI**  
**Sectorul Cadastral 67**  
**Spre publicare**  
**Scara 1:1000**  
**Sistem de proiecție "STEREO '70"**  
**- Plansa 11 -**

**Schița de racordare a planșelor**



Legendă	
<span style="color: green;">—</span>	Limită sector
<span style="color: red;">—</span>	Limită UAT
<span style="color: blue;">—</span>	Limită intravilan
<span style="color: grey;">—</span>	Limită imobil
<span style="color: brown;">—</span>	Limită construcții
<span style="color: magenta;">—</span>	Limită tarla
<span style="background-color: yellow; border: 1px solid black; border-radius: 50%; padding: 2px;">67</span>	Număr sector
108	Numar_administrativ
17876	Număr imobil
16102-C1	Număr construcții
21	Număr tarla
P.637	Toponimie

**Schița dispunerii sectorului cadastral**



Proiectant  
 Ing. GAVRILĂ CRĂCIUNĂ ȘTEF  
 Ing. NEȘTIU ALEXANDRU ȘTEF  
 Desenat