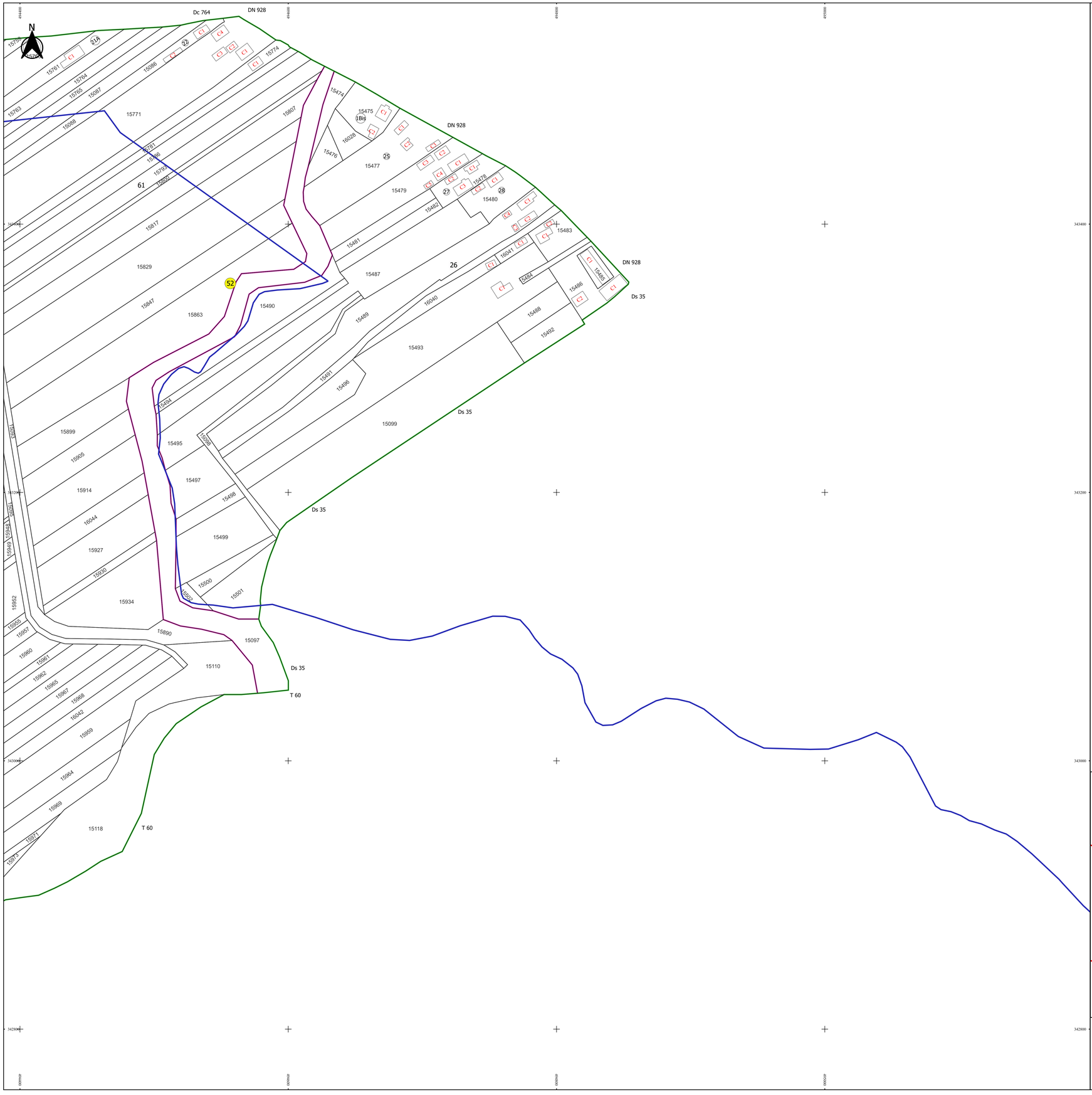

PLAN CADASTRAL

JUDEȚ ARGES, UAT BUZOESTI

Sectorul Cadastral 52

Spre publicare

Scara 1:1000

Sistem de proiecție "STEREO '70"

- Plansa 3 -

Schița de racordare a planșelor

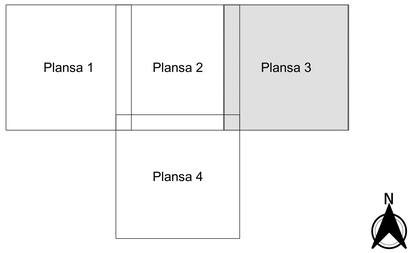

Legendă

- Limită sector
- Limită UAT
- Limită intravilan
- Limită imobil
- Limită construcții
- Limită tarla
- 52 Număr sector
- 21A Numar_administrativ
- 15086 Număr imobil
- 15086-C1 Număr construcții
- 61 Număr tarla
- Dc 764 Toponimie

Schița dispunerii sectorului cadastral

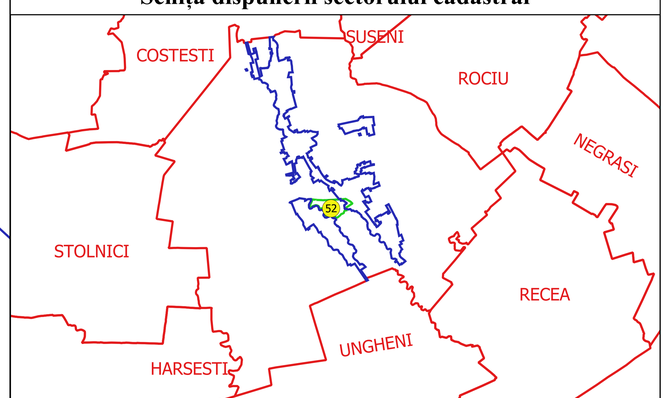

E VALABIL
DE CATRE OFICIUL DE CADASTRU SRL
Ing. SILVIA-ALEXANDRU NITĂ
Data.....

* STUDIO-ALEXIMOBIL NITA *
CLUJ-NAPOCA, str. Ion Creanga nr. 12

MEDI: 2 - 9 - 2024
Contract: 2024-1127
2024-1127-PLAN-CADASTRAL-SECTOR-52