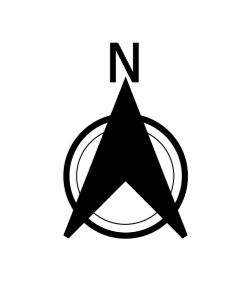
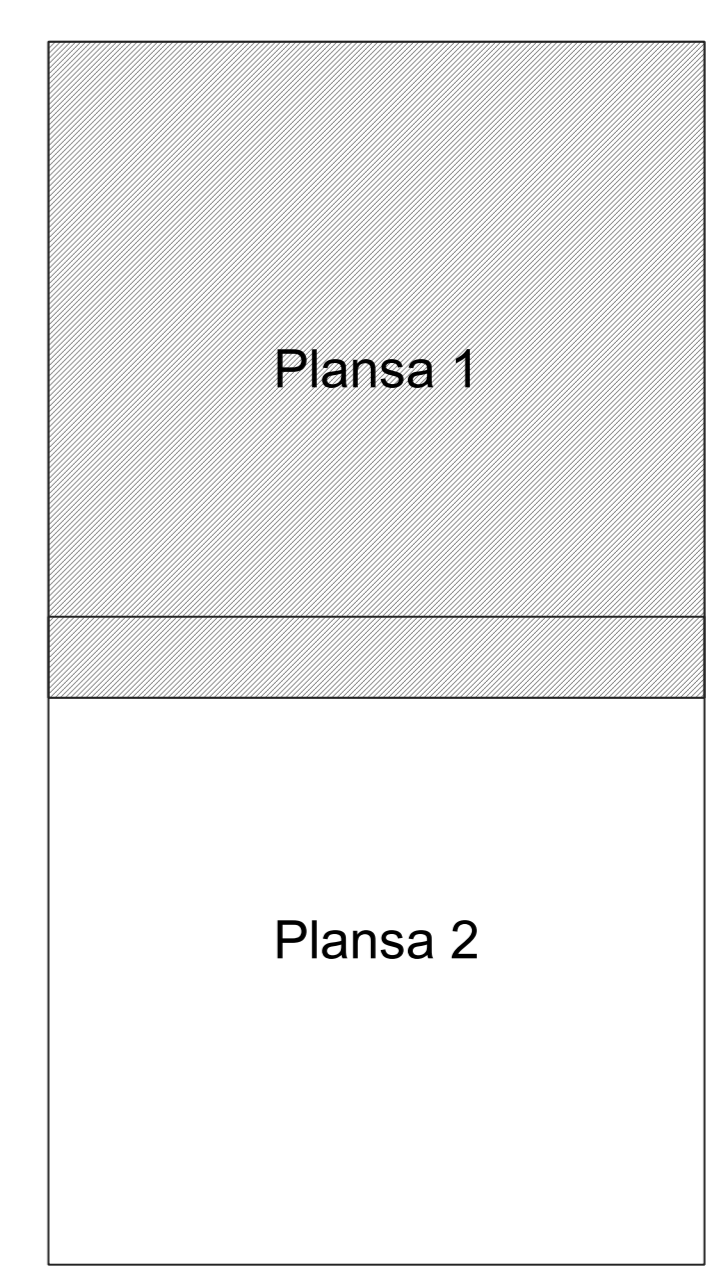


PLAN CADASTRAL
JUDEȚ ARGES, UAT BUZOESTI
Sectorul Cadastral 40
Spre publicare
Scara 1:1000
Sistem de proiecție "STEREO '70"
- Plansa 1 -

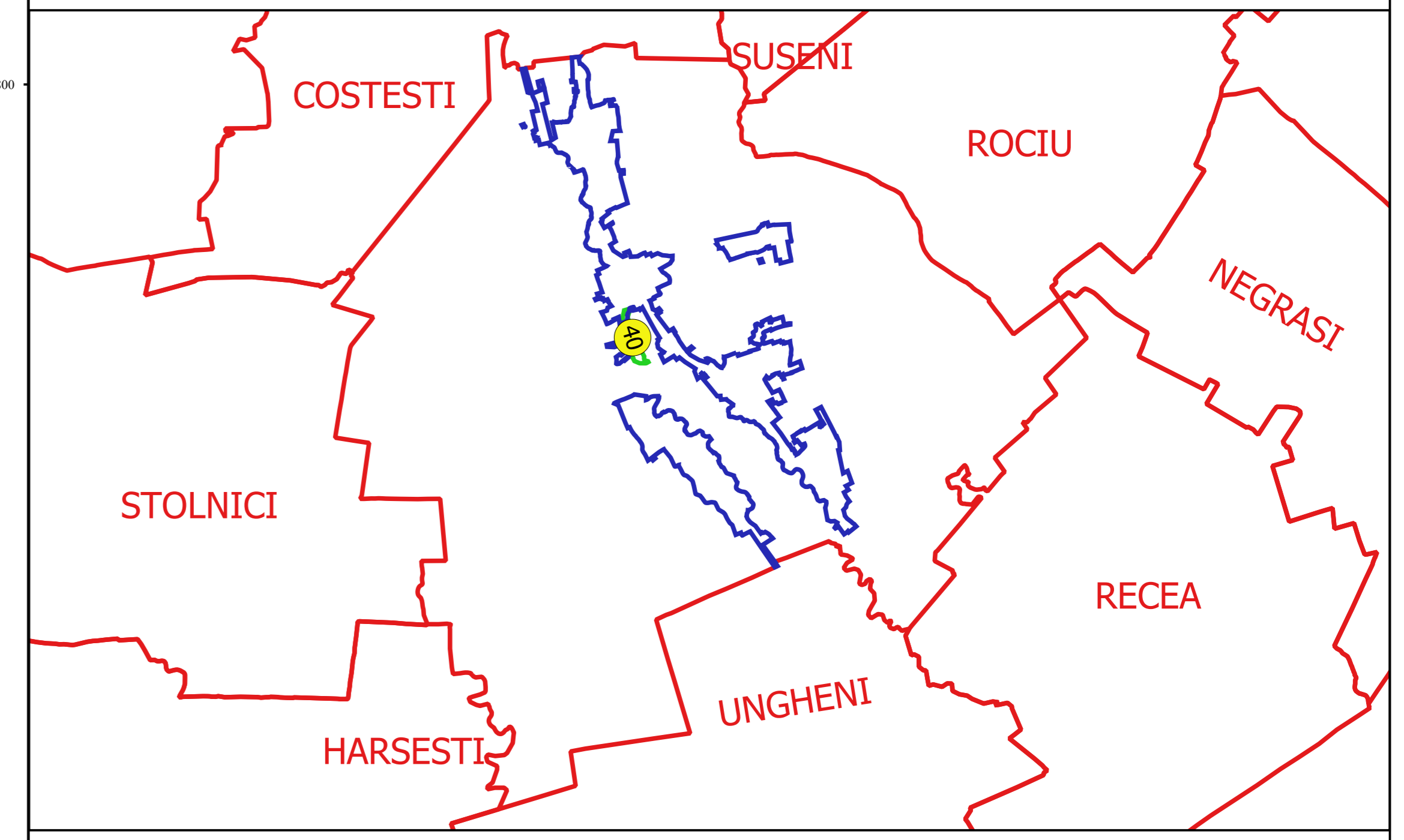
Schița de racordare a planșelor



Legendă

- Limită sector
- Limită UAT
- Limită intravilan
- Limită imobil
- Limită construcții
- Limită tarla
- 40 Număr sector
- 9 Numar_administrativ
- 10979 Număr imobil
- 10981-C1 Număr construcții
- 63 Număr tarla
- NC 87077 Toponimie

Schița dispunerii sectorului cadastral



Proiectant
 Ing. SILVIU ALEXANDRU NEA
 Desenat