

PLAN CADASTRAL

JUDEȚ ARGES, UAT BUZOESTI

Sectorul Cadastral 35

Spre publicare

Scara 1:1000

Sistem de proiecție "STEREO '70"

- Plansa 7 -

Schița de racordare a planșelor

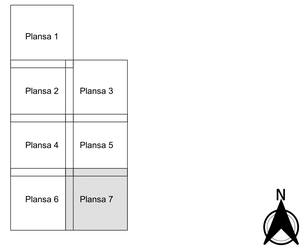

Legendă

- Limită sector
- Limită UAT
- Limită intravilan
- Limită imobil
- Limită construcții
- Limită tarla
- 35 Număr sector
- 44 Numar_administrativ
- 13374 Număr imobil
- 13369-C1 Număr construcții
- 7 Număr tarla
- Toponimie

Schița dispunerii sectorului cadastral

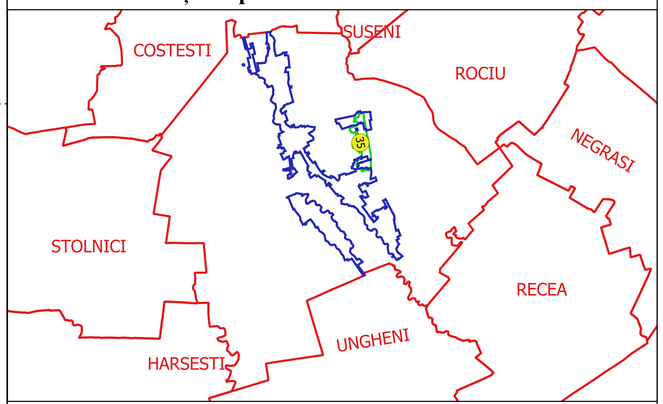

Executant
SC GEOAGRICADASTRU SRL
Ing. SILVIU-ALEXANDRU NITA
Data.....

SILVIU-ALEXANDRU NITA
SILVIUNITA@YAHOO.COM

ANCPI - O. N. 2010
Certificat: 9524/01
2011042919405154487a