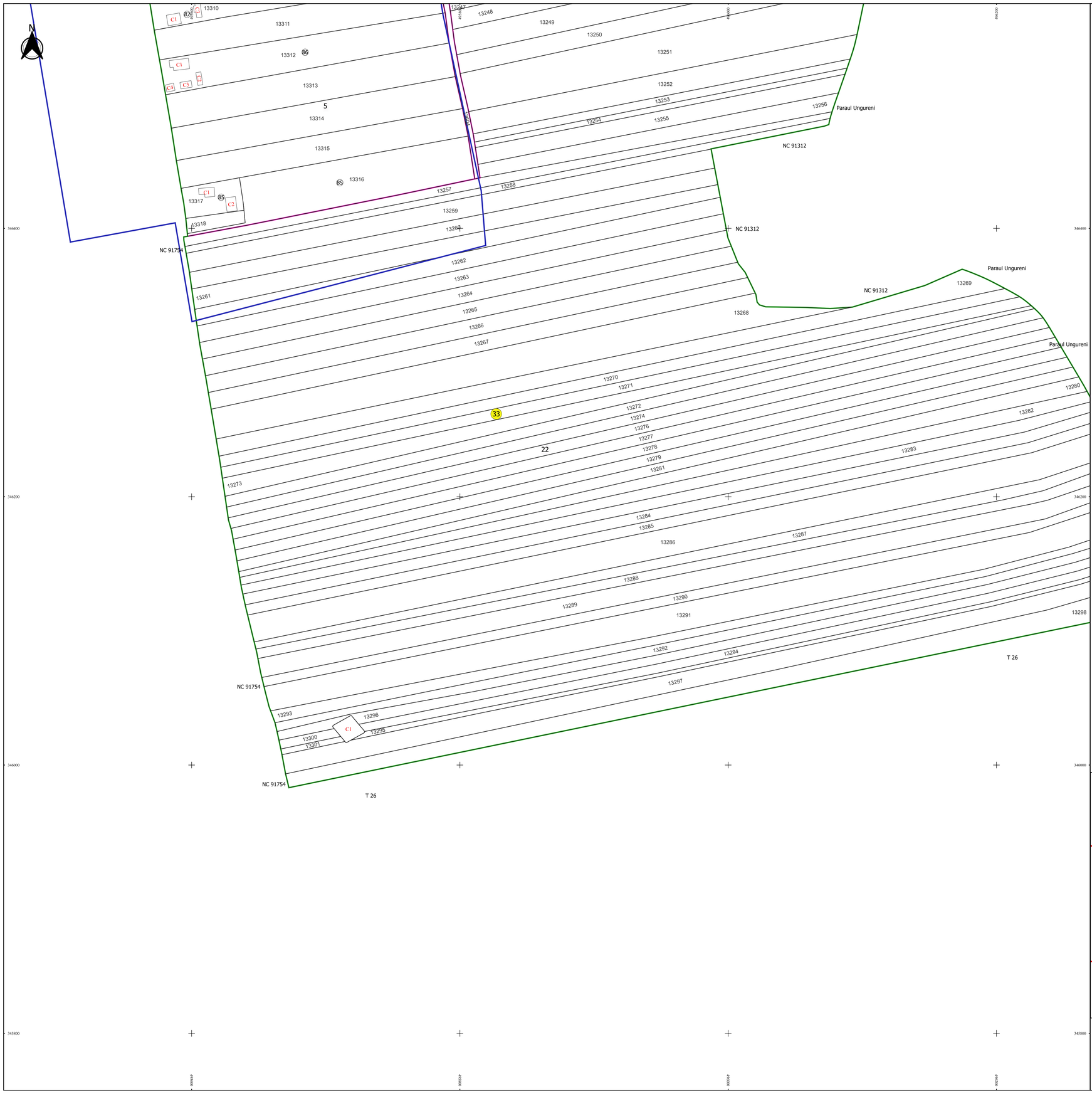

PLAN CADASTRAL

JUDEȚ ARGES, UAT BUZOESTI

Sectorul Cadastral 33

Spre publicare

Scara 1:1000

Sistem de proiecție "STEREO '70"

- Plansa 2 -

Schița de racordare a planșelor

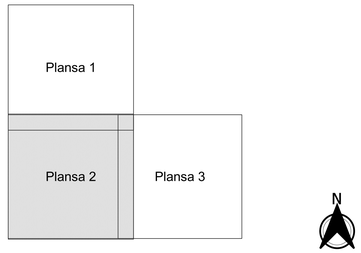

Legendă

- Limită sector
- Limită UAT
- Limită intravilan
- Limită imobil
- Limită construcții
- Limită tarla
- 33 Număr sector
- 94 Numar_administrativ
- 13263 Număr imobil
- 13429-C1 Număr construcții
- 4 Număr tarla
- T 27 Toponimie

Schița dispunerii sectorului cadastral

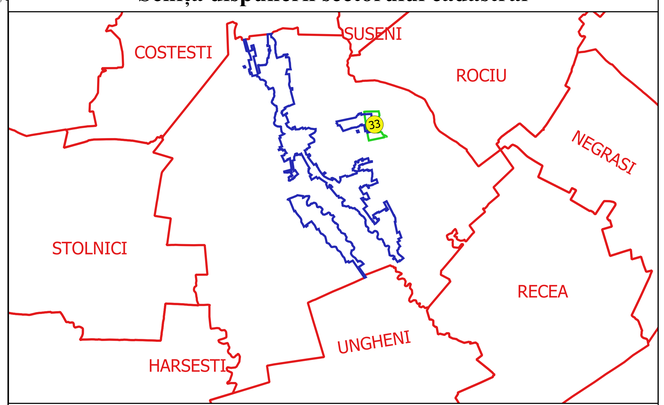

Executant
SC GEOAGRICADASTRU SRL
Ing. SILVIU-ALEXANDRU NITĂ
Data.....

SILVIU-ALEXANDRU NITĂ
SILVIUNITA@YAHOO.RO

ANCPI - S. R. 2009
2011/RO/016/RO/020/A
2011/RO/016/RO/020/B