PLAN CADASTRAL

JUDEȚ ARGES, UAT BUZOESTI

Sectorul Cadastral 31

Spre publicare

Scara 1:2000

Sistem de proiecție "STEREO '70"

- Plansa 2 -



Schița de racordare a planșelor

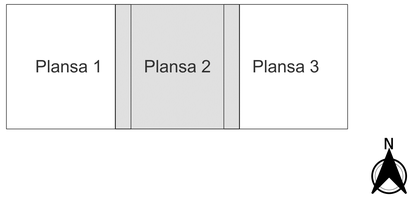

Legendă

- Limită sector
- Limită UAT
- Limită intravilan
- Limită imobil
- Limită construcții
- Limită tarla
- 31 Număr sector
- 6639 Număr imobil
- 9189-C1 Număr construcții
- 18 Număr tarla
- T16 Toponimie

Schița dispunerii sectorului cadastral

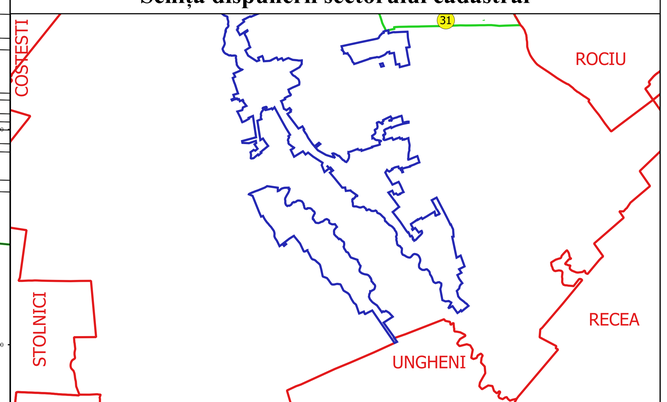

Executant
SC GEOAGRI CADASTRU SRL
Ing. SILVIU-ALEXANDRU NIȚĂ
Data.....

SILVIU-ALEXANDRU NIȚĂ
JUDETORI INFIINTARI CL. GIB

RGI CL. II , PT. CLIN
Semnat: RG-CLVT