
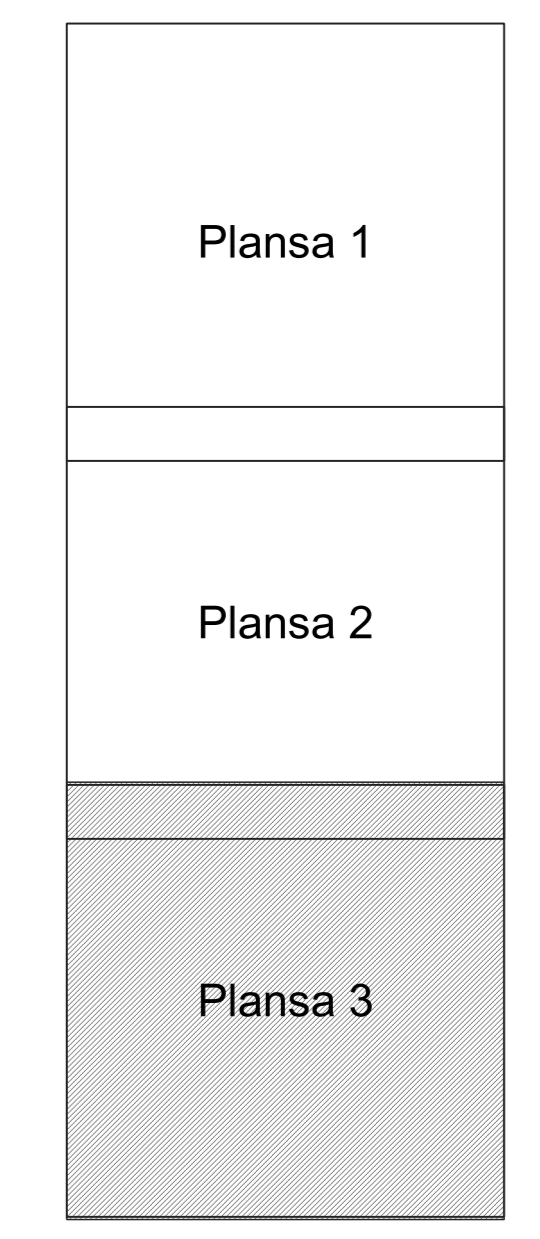


PLAN CADASTRAL
JUDEȚ ARGES, UAT BUZOESTI
Sectorul Cadastral 3
Spre publicare
Scara 1:1000
Sistem de proiecție "STEREO '70"
- Plansa 3 -

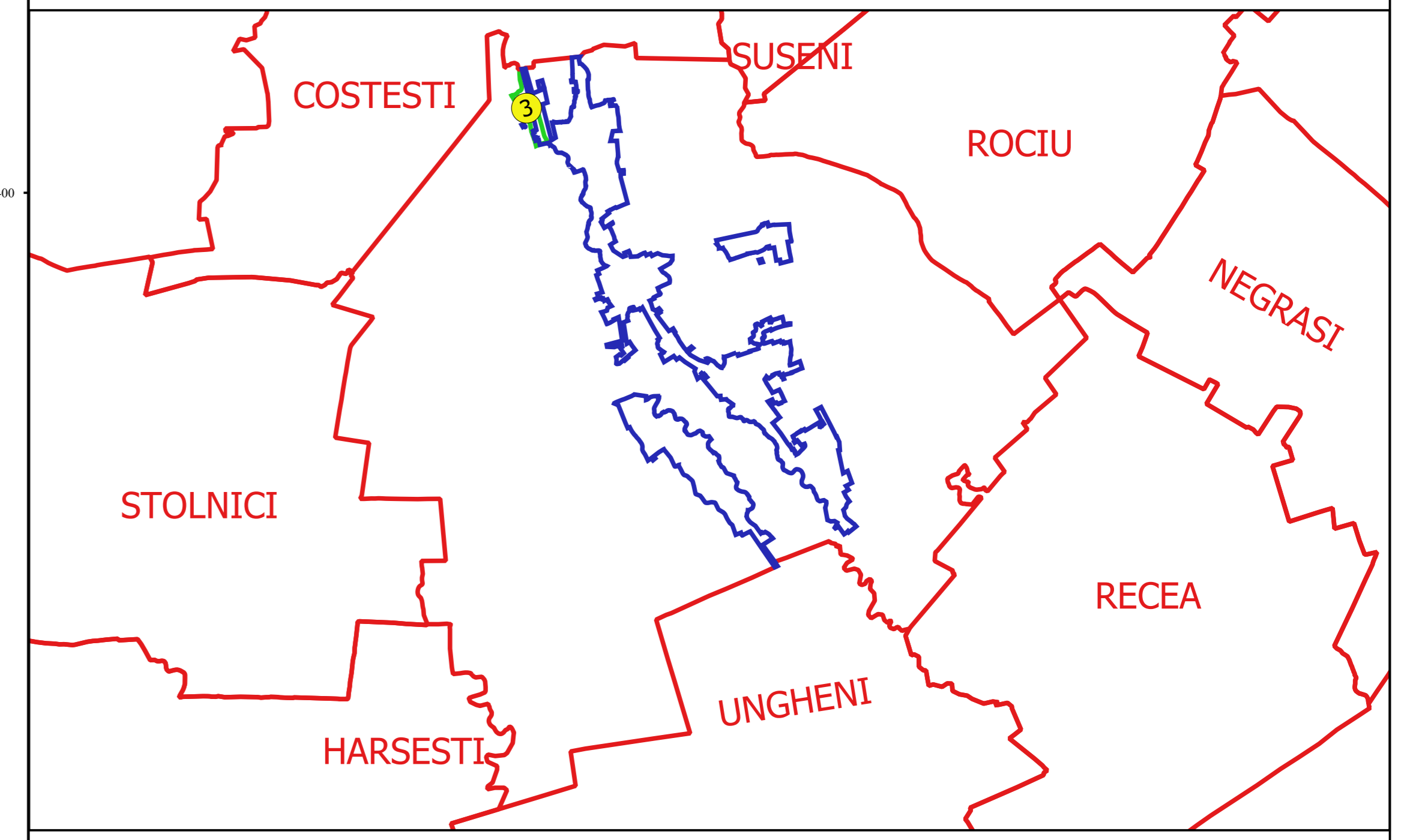
Schița de racordare a planșelor



Legendă

- Limită sector
- Limită UAT
- Limită intravilan
- Limită imobil
- Limită construcții
- Limită tarla
- 3 Număr sector
- 27C Numar_administrativ
- 11516 Număr imobil
- 11518-C1 Număr construcții
- 72 Număr tarla
- DE 1031 Toponimie

Schița dispunerii sectorului cadastral



Proiectant
 Ing. SILVIU ALEXANDRU NEA
 Desenat