

PLAN CADASTRAL

JUDEȚ ARGES, UAT BUZOESTI

Sectorul Cadastral 0

Spre publicare

Scara 1:2000

Sistem de proiecție "STEREO '70"

- Plansa 60 -

Schița de racordare a planșelor



Legendă

- Limită sector
- Limită UAT
- Limită intravilan
- Limită imobil
- Limită construcții
- Limită tarla
- 0 Număr sector
- 18027 Număr imobil
- 18123-C1 Număr construcții
- 20 Număr tarla
- T 16 Toponimie

Schița dispunerii sectorului cadastral

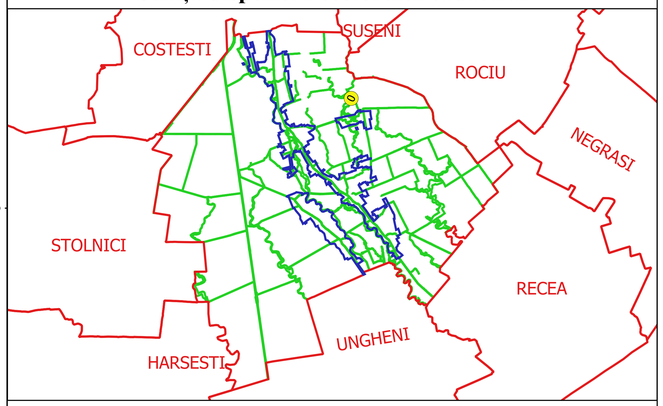

Executant
SC GEOAGRICADASTRU SRL
Ing. SILVIU-ALEXANDRU NITA
Data.....

SILVIU-ALEXANDRU NITA
SEMNATURA(OPTIONAL) .....

RECEPT: D. D. 2020
Semnat digital