


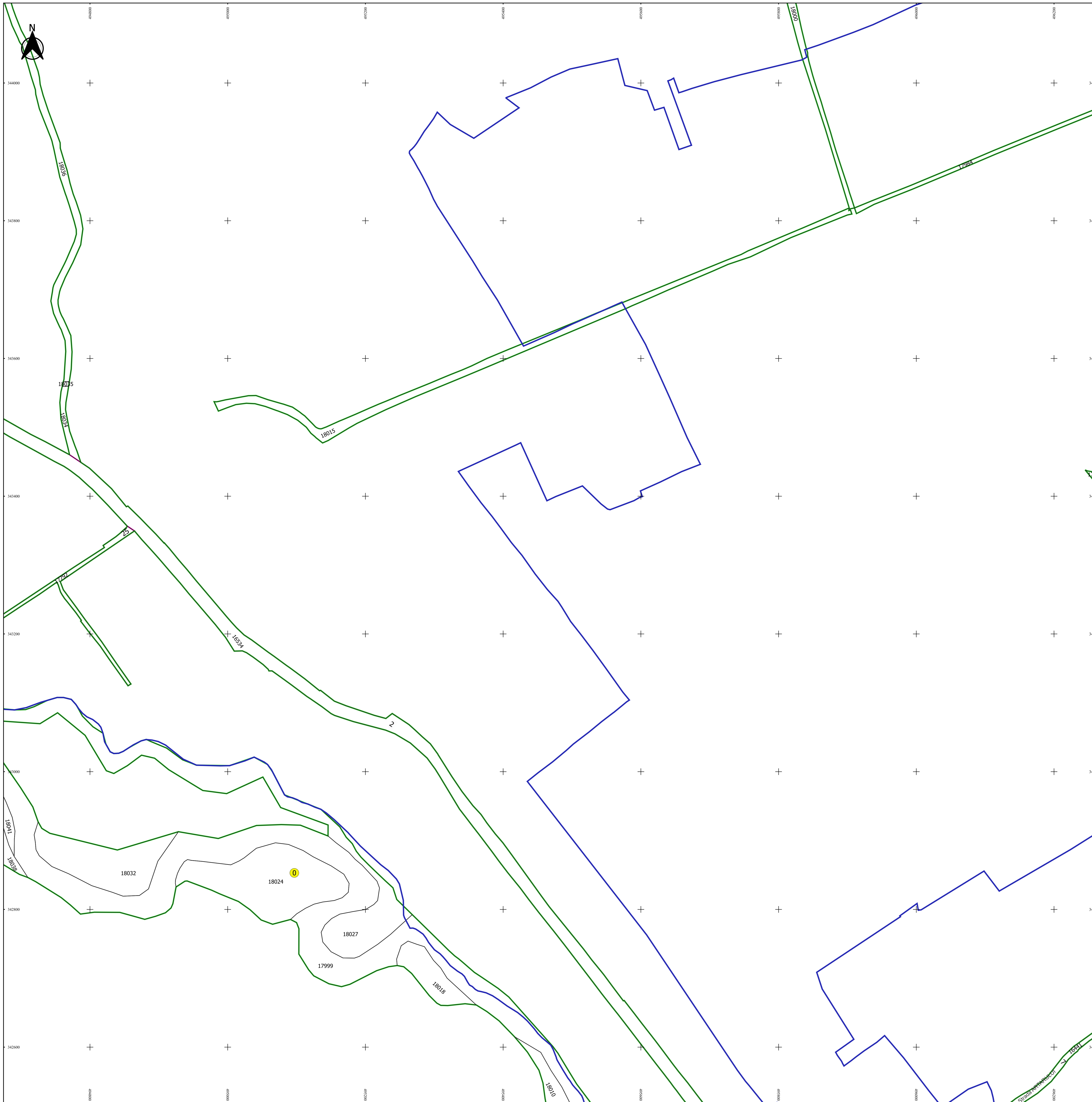
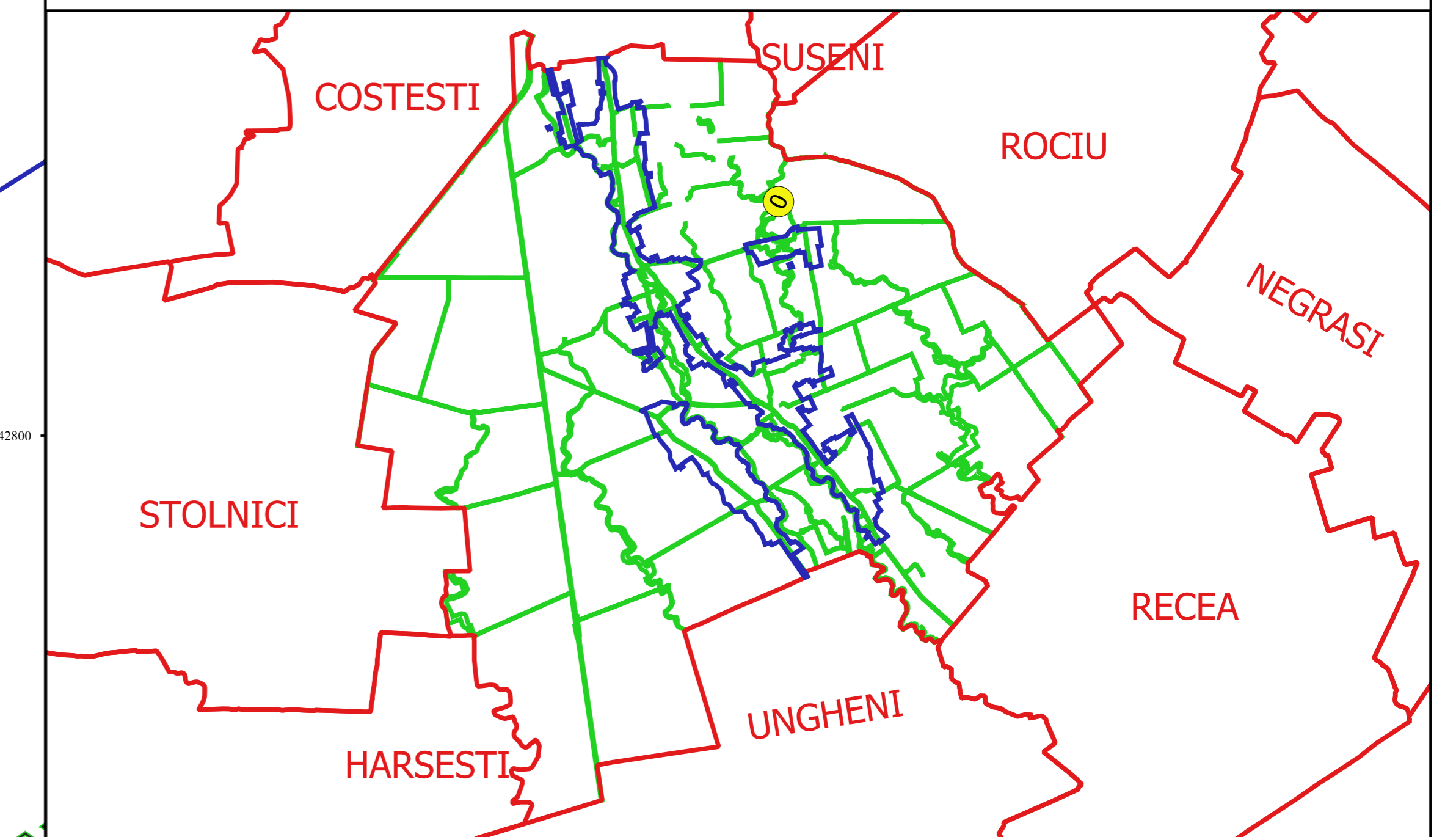
PLAN CADASTRAL
JUDEȚ ARGES, UAT BUZOESTI
Sectorul Cadastral 0
Spre publicare
Scara 1:2000
Sistem de proiecție "STEREO '70"
- Plansa 48 -

Schița de racordare a planșelor



- Legendă**
- Limită sector
 - Limită UAT
 - Limită intravilan
 - Limită imobil
 - Limită construcții
 - Limită tarla
 - 0 Număr sector
 - 18027 Număr imobil
 - 18123-C1 Număr construcții
 - 20 Număr tarla
 - T 16 Toponimie

Schița dispunerii sectorului cadastral



Proiectant
 Ing. GHEORGHE CĂLĂBREȘU
 Ing. NELIU ALEXANDRU NEA
 Desen