PLAN CADASTRAL

JUDEȚ ARGES, UAT BUZOESTI

Sectorul Cadastral 0

Spre publicare

Scara 1:2000

Sistem de proiecție "STEREO '70"

- Plansa 36 -

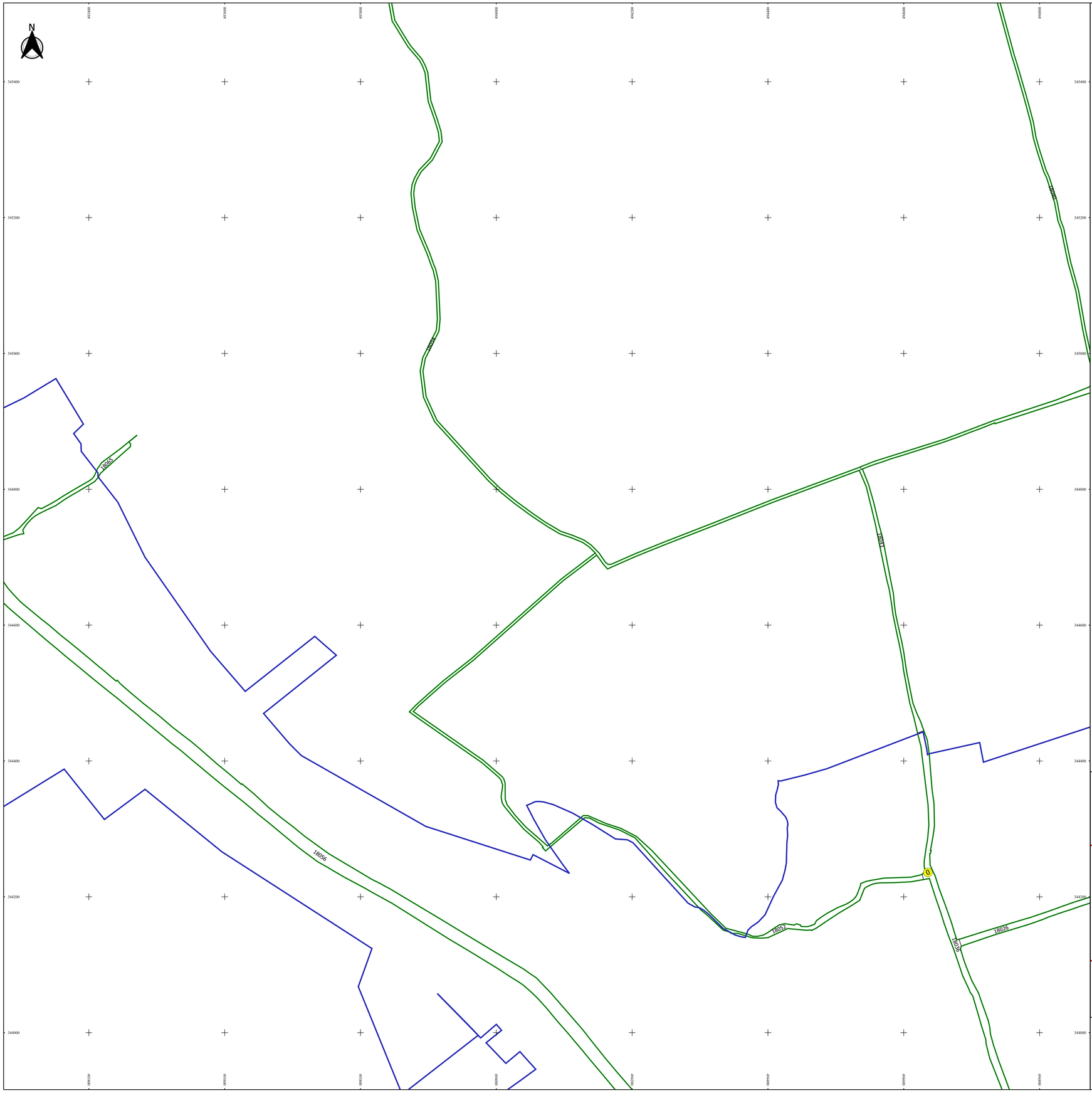

Schița de racordare a planșelor

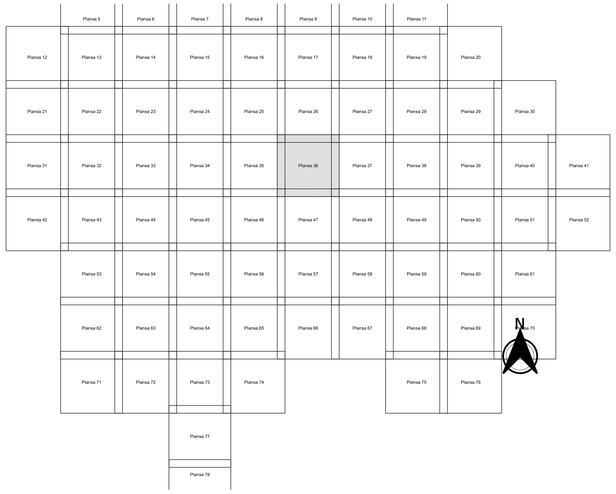

Legendă

- Limită sector
- Limită UAT
- Limită intravilan
- Limită imobil
- Limită construcții
- Limită tarla
- 0 Număr sector
- 18027 Număr imobil
- 18123-C1 Număr construcții
- 20 Număr tarla
- T 16 Toponimie

Schița dispunerii sectorului cadastral

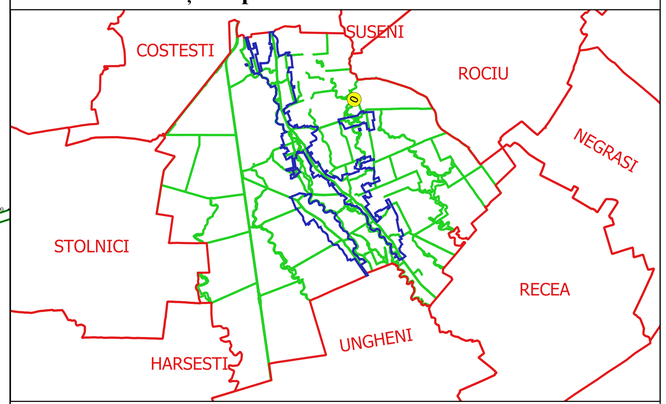

Executant
SC GEOAGRI CADASTRU SRL
Ing. SILVIU-ALEXANDRU NITA
Data.....

SILVIU-ALEXANDRU NITA
SILVIUNITA@YAHOO.COM

AEGFI - D. R. 2850
Semnat digital